# DATE DESPRE IMOBILUL NR. 5000

**Oficiul de Cadastru şi Publicitate Imobiliară VALCEA**
**Biroul de Cadastru şi Publicitate Imobiliară Ramnicu Valcea**

## A. Partea I. Descrierea imobilului

**TEREN** Intravilan

**Adresa:** Loc. Cocoru, Str Bonul Morii, Nr. 1, Jud. Valcea

| Nr. Crt | Nr cadastral Nr. topografic | Suprafaţa* (mp) | Observaţii / Referinţe |
|---|---|---|---|
| A1 | | 2.825 | Sector cadastral:34 Teren neimprejmuit; |

**Construcţii**

| Crt | Nr cadastral Nr. topografic | Adresa | Observaţii / Referinţe |
|---|---|---|---|
| A1.1 | -C1 | Loc. Cocoru, Str Bonul Morii, Nr. 1, Jud. Valcea | Nr. niveluri:1; S. construita la sol:59 mp; S. construita desfasurata:59 mp; |
| A1.2 | -C2 | Loc. Cocoru, Str Bonul Morii, Nr. 1, Jud. Valcea | Nr. niveluri:1; S. construita la sol:44 mp; S. construita desfasurata:44 mp; |
| A1.3 | -C3 | Loc. Cocoru, Str Bonul Morii, Nr. 1, Jud. Valcea | Nr. niveluri:1; S. construita la sol:20 mp; S. construita desfasurata:20 mp; |
| A1.4 | -C4 | Loc. Cocoru, Str Bonul Morii, Nr. 1, Jud. Valcea | Nr. niveluri:1; S. construita la sol:14 mp; S. construita desfasurata:14 mp; |

## B. Partea II. Proprietari şi acte

| Inscrieri privitoare la dreptul de proprietate şi alte drepturi reale | | Referinţe |
|---|---|---|
| / | | |
| Act Administrativ nr. 554/14217, din 26/02/2002 emis de CJSDPAT VALCEA (TITLU DE PROPRIETATE; ); | | |
| B1 | Intabulare, drept de PROPRIETATE, dobandit prin Reconstituire, cota actuala 1/1, cota initiala 1/1 | A1 |
| | 1) **POPESCU F. MARIN**, LIPSA CNP; | |
| Act Administrativ nr. 6370, din 12/11/2025 emis de PRIMARIA COMUNEI GALICEA (ADEVERINTA; ); | | |
| B2 | Intabulare, drept de PROPRIETATE, dobandit prin Construire, cota actuala 1/1, cota initiala 1/1 | A1.1, A1.2, A1.3, A1.4 |
| | 1) **POPESCU F. MARIN**, LIPSA CNP; | |

## C. Partea III. SARCINI .

| Inscrieri privind dezmembramintele dreptului de proprietate, drepturi reale de garanţie şi sarcini | Referinţe |
|---|---|
| NU SUNT | |

*Document care conține date cu caracter personal, protejat de prevederile Regulamentului (UE) nr. 679/2016 și Legii 190/2018*

# Anexa Nr. 1 La Partea I

## Teren

| Nr cadastral | Suprafaţa (mp)* | Observaţii / Referinţe |
|---|---|---|
| | 2.825 | |

* Suprafaţa este determinată in planul de proiecţie Stereo 70.

DETALII LINIARE IMOBIL

## Date referitoare la teren

| Crt | Categorie folosință | Intra vilan | Suprafaţa (mp) | Tarla | Parcelă | Nr. topo | Observaţii / Referinţe |
|---|---|---|---|---|---|---|---|
| 1 | curti constructii | DA | 510 | 13 | 406 | - | |
| 2 | arabil | DA | 214 | 13 | 406 | - | |
| 3 | arabil | DA | 2.101 | 13 | 407 | - | |

## Date referitoare la construcţii

| Crt | Număr | Destinaţie construcţie | Supraf. (mp) | Situaţie juridică | Observaţii / Referinţe |
|---|---|---|---|---|---|
| A1.1 | -C1 | constructii de locuinte | 59 | Cu acte | Nr. niveluri:1; S. construita la sol:59 mp; S. construita desfasurata:59 mp; |
| A1.2 | -C2 | constructii de locuinte | 44 | Cu acte | Nr. niveluri:1; S. construita la sol:44 mp; S. construita desfasurata:44 mp; |
| A1.3 | -C3 | constructii anexa | 20 | Cu acte | Nr. niveluri:1; S. construita la sol:20 mp; S. construita desfasurata:20 mp; |
| A1.4 | -C4 | constructii anexa | 14 | Cu acte | Nr. niveluri:1; S. construita la sol:14 mp; S. construita desfasurata:14 mp; |

*Document care conține date cu caracter personal, protejat de prevederile Regulamentului (UE) nr. 679/2016 și Legii 190/2018*

Lungime Segmente
1) Valorile lungimilor segmentelor sunt obţinute din proiecţie în plan.

| Punct început | X / Y | Punct sfârşit | X / Y | Lungime segment (** (m) |
|---|---|---|---|---|
| 1 | 444.542,536<br>383.135,373 | 2 | 444.543,349<br>383.132,789 | 2.709 |
| 3 | 444.545,593<br>383.125,835 | 4 | 444.546,29<br>383.123,675 | 2.27 |
| 5 | 444.550,85<br>383.109,609 | 6 | 444.551,114<br>383.108,938 | 0.721 |
| 7 | 444.552,17<br>383.106,253 | 8 | 444.553,24<br>383.103,533 | 2.923 |
| 9 | 444.564,005<br>383.076,165 | 10 | 444.576,346<br>383.038,484 | 39.65 |
| 11 | 444.584,176<br>383.011,735 | 12 | 444.584,454<br>383.010,93 | 0.852 |
| 13 | 444.589,635<br>383.012,515 | 14 | 444.589,642<br>383.012,517 | 0.007 |
| 15 | 444.606,28<br>383.017,606 | 16 | 444.582,438<br>383.085,745 | 72.19 |
| 17 | 444.577,624<br>383.099,503 | 18 | 444.573,546<br>383.111,158 | 12.348 |
| 19 | 444.568,825<br>383.124,65 | 20 | 444.565,859<br>383.133,128 | 8.982 |
| 21 | 444.562,892<br>383.141,607 | 22 | 444.562,562<br>383.142,55 | 0.999 |

| Punct început | X / Y | Punct sfârşit | X / Y | Lungime segment (** (m) |
|---|---|---|---|---|
| 2 | 444.543,349<br>383.132,789 | 3 | 444.545,593<br>383.125,835 | 7.307 |
| 4 | 444.546,29<br>383.123,675 | 5 | 444.550,85<br>383.109,609 | 14.787 |
| 6 | 444.551,114<br>383.108,938 | 7 | 444.552,17<br>383.106,253 | 2.885 |
| 8 | 444.553,24<br>383.103,533 | 9 | 444.564,005<br>383.076,165 | 29.409 |
| 10 | 444.576,346<br>383.038,484 | 11 | 444.584,176<br>383.011,735 | 27.871 |
| 12 | 444.584,454<br>383.010,93 | 13 | 444.589,635<br>383.012,515 | 5.418 |
| 14 | 444.589,642<br>383.012,517 | 15 | 444.606,28<br>383.017,606 | 17.399 |
| 16 | 444.582,438<br>383.085,745 | 17 | 444.577,624<br>383.099,503 | 14.576 |
| 18 | 444.573,546<br>383.111,158 | 19 | 444.568,825<br>383.124,65 | 14.294 |
| 20 | 444.565,859<br>383.133,128 | 21 | 444.562,892<br>383.141,607 | 8.983 |
| 22 | 444.562,562<br>383.142,55 | 1 | 444.542,536<br>383.135,373 | 21.273 |

** Lungimile segmentelor sunt determinate în planul de proiecţie Stereo 70 şi sunt rotunjite la 1 milimetru.
*** Distanţa dintre puncte este formată din segmente cumulate ce sunt mai mici decât valoarea 1 milimetru.

*Document care conține date cu caracter personal, protejat de prevederile Regulamentului (UE) nr. 679/2016 și Legii 190/2018*

# DATE DESPRE IMOBILUL NR. 5001

**Oficiul de Cadastru şi Publicitate Imobiliară VALCEA**
**Biroul de Cadastru şi Publicitate Imobiliară Ramnicu Valcea**

## A. Partea I. Descrierea imobilului

**TEREN** Intravilan Nr. cadastral vechi:24

**Adresa:** Loc. Cocoru, Str Cocoru, Nr. 88, Jud. Valcea, sat Cocoru, pct.Acasa, jud.Valcea

| Nr. Crt | Nr cadastral Nr. topografic | Suprafaţa* (mp) | Observaţii / Referinţe |
|---|---|---|---|
| A1 | 35374 | 2.483 | Sector cadastral:34 Teren neimprejmuit; |

**Construcţii**

| Crt | Nr cadastral Nr. topografic | Adresa | Observaţii / Referinţe |
|---|---|---|---|
| A1.1 | 35374-C1 | Loc. Cocoru, Str Cocoru, Nr. 88, Jud. Valcea, sat Cocoru, pct.Acasa, jud. Valcea | Nr. niveluri:1; S. construita la sol:72 mp; S. construita desfasurata:72 mp; |
| A1.2 | 35374-C2 | Loc. Cocoru, Str Cocoru, Nr. 88, Jud. Valcea, sat Cocoru, pct.Acasa, jud. Valcea | Nr. niveluri:1; S. construita la sol:17 mp; S. construita desfasurata:17 mp; |

## B. Partea II. Proprietari şi acte

| Inscrieri privitoare la dreptul de proprietate şi alte drepturi reale | | Referinţe |
|---|---|---|
| **29130 / 13/07/2011** | | |
| Act Notarial nr. Contract de vanzare-cumparare aut.nr.2267, din 12/07/2011 emis de BNP Firan Rodica; | | |
| B1 | Intabulare, drept de PROPRIETATE, dobandit prin Conventie, cota actuala 1/1, cota initiala 1/1 | A1, A1.1, A1.2 |
| | 1) **MIROIU ELVIS-CONSTANTIN**<br>2) **MIROIU GABRIELA**, soti; | |

## C. Partea III. SARCINI .

| Inscrieri privind dezmembramintele dreptului de proprietate, drepturi reale de garanţie şi sarcini | Referinţe |
|---|---|
| NU SUNT | |

*Document care conține date cu caracter personal, protejat de prevederile Regulamentului (UE) nr. 679/2016 și Legii 190/2018*

# Anexa Nr. 1 La Partea I

## Teren

| Nr cadastral | Suprafaţa (mp)* | Observaţii / Referinţe |
|---|---|---|
| 35374 | 2.483 | |

* Suprafaţa este determinată in planul de proiecţie Stereo 70.

DETALII LINIARE IMOBIL

## Date referitoare la teren

| Crt | Categorie folosință | Intra vilan | Suprafaţa (mp) | Tarla | Parcelă | Nr. topo | Observaţii / Referinţe |
|---|---|---|---|---|---|---|---|
| 1 | curti constructii | DA | 665 | 13 | 417/1 | - | |
| 2 | vie | DA | 170 | 13 | 417/2 | - | |
| 3 | faneata | DA | 344 | 13 | 417/2 | - | |
| 4 | arabil | DA | 1.304 | 13 | 417/2 | - | |

## Date referitoare la construcţii

| Crt | Număr | Destinaţie construcţie | Supraf. (mp) | Situaţie juridică | Observaţii / Referinţe |
|---|---|---|---|---|---|
| A1.1 | 35374-C1 | constructii de locuinte | Din acte: 38 Masurata: 72 | Cu acte | Nr. niveluri:1; S. construita la sol:72 mp; S. construita desfasurata:72 mp; |
| A1.2 | 35374-C2 | constructii anexa | Din acte: 34 Masurata: 17 | Cu acte | Nr. niveluri:1; S. construita la sol:17 mp; S. construita desfasurata:17 mp; |

**Lungime Segmente**

**1) Valorile lungimilor segmentelor sunt obţinute din proiecţie în plan.**

| Punct început | X / Y | Punct sfârşit | X / Y | Lungime segment (** (m) |
|---|---|---|---|---|

| Punct început | X / Y | Punct sfârşit | X / Y | Lungime segment (** (m) |
|---|---|---|---|---|
| 1 | 444.562,892<br>383.141,607 | 2 | 444.565,859<br>383.133,128 | 8.983 |
| 2 | 444.565,859<br>383.133,128 | 3 | 444.568,825<br>383.124,65 | 8.982 |
| 3 | 444.568,825<br>383.124,65 | 4 | 444.573,546<br>383.111,158 | 14.294 |
| 4 | 444.573,546<br>383.111,158 | 5 | 444.577,624<br>383.099,503 | 12.348 |
| 5 | 444.577,624<br>383.099,503 | 6 | 444.582,438<br>383.085,745 | 14.576 |
| 6 | 444.582,438<br>383.085,745 | 7 | 444.606,28<br>383.017,606 | 72.19 |
| 7 | 444.606,28<br>383.017,606 | 8 | 444.621,968<br>383.022,303 | 16.376 |
| 8 | 444.621,968<br>383.022,303 | 9 | 444.594,587<br>383.111,527 | 93.331 |
| 9 | 444.594,587<br>383.111,527 | 10 | 444.590,658<br>383.122,735 | 11.877 |
| 10 | 444.590,658<br>383.122,735 | 11 | 444.587,373<br>383.131,517 | 9.376 |
| 11 | 444.587,373<br>383.131,517 | 12 | 444.581,422<br>383.149,322 | 18.773 |
| 12 | 444.581,422<br>383.149,322 | 13 | 444.563,503<br>383.142,888 | 19.039 |
| 13 | 444.563,503<br>383.142,888 | 14 | 444.563,84<br>383.141,944 | 1.002 |
| 14 | 444.563,84<br>383.141,944 | 1 | 444.562,892<br>383.141,607 | 1.006 |

** Lungimile segmentelor sunt determinate în planul de proiecţie Stereo 70 şi sunt rotunjite la 1 milimetru.
*** Distanţa dintre puncte este formată din segmente cumulate ce sunt mai mici decât valoarea 1 milimetru.

*Document care conține date cu caracter personal, protejat de prevederile Regulamentului (UE) nr. 679/2016 și Legii 190/2018*

# DATE DESPRE IMOBILUL NR. 5002

**Oficiul de Cadastru şi Publicitate Imobiliară VALCEA**
**Biroul de Cadastru şi Publicitate Imobiliară Ramnicu Valcea**

## A. Partea I. Descrierea imobilului

**TEREN** Intravilan

**Adresa:** Loc. Cocoru, Str Cocoru, Nr. 90, Jud. Valcea

| Nr. Crt | Nr cadastral Nr. topografic | Suprafaţa* (mp) | Observaţii / Referinţe |
|---|---|---|---|
| A1 | | 2.640 | Sector cadastral:34 Teren neimprejmuit; |

## B. Partea II. Proprietari şi acte

| Inscrieri privitoare la dreptul de proprietate şi alte drepturi reale | | Referinţe |
|---|---|---|
| / | | |
| Act Administrativ nr. 323/50997, din 07/05/1997 emis de CJSDPAT VALCEA (TITLU DE PROPRIETATE; ); | | |
| B1 | Intabulare, drept de PROPRIETATE, dobandit prin Reconstituire, cota actuala 1/1, cota initiala 1/1 | A1 |
| | 1) **DUTAN VIOLETA**, LIPSA CNP;<br>2) **DUTAN ION**, LIPSA CNP;<br>3) **DUTAN MARIN**, LIPSA CNP; | |

## C. Partea III. SARCINI .

| Inscrieri privind dezmembramintele dreptului de proprietate, drepturi reale de garanţie şi sarcini | Referinţe |
|---|---|
| NU SUNT | |

*Document care conține date cu caracter personal, protejat de prevederile Regulamentului (UE) nr. 679/2016 și Legii 190/2018*

# Anexa Nr. 1 La Partea I

## Teren

| Nr cadastral | Suprafaţa (mp)* | Observaţii / Referinţe |
|---|---|---|
| | 2.640 | |

* Suprafaţa este determinată in planul de proiecţie Stereo 70.

DETALII LINIARE IMOBIL

## Date referitoare la teren

| Crt | Categorie folosință | Intra vilan | Suprafaţa (mp) | Tarla | Parcelă | Nr. topo | Observaţii / Referinţe |
|---|---|---|---|---|---|---|---|
| 1 | curti constructii | DA | 488 | 13 | 420 | - | |
| 2 | arabil | DA | 550 | 13 | 422 | - | |
| 3 | arabil | DA | 1.602 | 13 | 422 | - | |

**Lungime Segmente**
**1) Valorile lungimilor segmentelor sunt obţinute din proiecţie în plan.**

| Punct început | X / Y | Punct sfârşit | X / Y | Lungime segment (** (m) |
|---|---|---|---|---|
| 1 | 444.581,422<br>383.149,322 | 2 | 444.587,373<br>383.131,517 | 18.773 |
| 2 | 444.587,373<br>383.131,517 | 3 | 444.590,658<br>383.122,735 | 9.376 |
| 3 | 444.590,658<br>383.122,735 | 4 | 444.594,587<br>383.111,527 | 11.877 |

*Document care conține date cu caracter personal, protejat de prevederile Regulamentului (UE) nr. 679/2016 și Legii 190/2018*

| Punct început | X / Y | Punct sfârşit | X / Y | Lungime segment (** (m) |
|---|---|---|---|---|
| 4 | 444.594,587<br>383.111,527 | 5 | 444.621,968<br>383.022,303 | 93.331 |
| 5 | 444.621,968<br>383.022,303 | 6 | 444.625,864<br>383.023,561 | 4.094 |
| 6 | 444.625,864<br>383.023,561 | 7 | 444.627,76<br>383.024,173 | 1.992 |
| 7 | 444.627,76<br>383.024,173 | 8 | 444.633,508<br>383.026,028 | 6.04 |
| 8 | 444.633,508<br>383.026,028 | 9 | 444.642,201<br>383.028,834 | 9.135 |
| 9 | 444.642,201<br>383.028,834 | 10 | 444.616,43<br>383.104,563 | 79.994 |
| 10 | 444.616,43<br>383.104,563 | 11 | 444.606,653<br>383.135,826 | 32.756 |
| 11 | 444.606,653<br>383.135,826 | 12 | 444.599,97<br>383.156,21 | 21.452 |
| 12 | 444.599,97<br>383.156,21 | 1 | 444.581,422<br>383.149,322 | 19.786 |

** Lungimile segmentelor sunt determinate în planul de proiecţie Stereo 70 şi sunt rotunjite la 1 milimetru.
*** Distanţa dintre puncte este formată din segmente cumulate ce sunt mai mici decât valoarea 1 milimetru.

*Document care conține date cu caracter personal, protejat de prevederile Regulamentului (UE) nr. 679/2016 și Legii 190/2018*

# DATE DESPRE IMOBILUL NR. 5003

**Oficiul de Cadastru şi Publicitate Imobiliară VALCEA**
**Biroul de Cadastru şi Publicitate Imobiliară Ramnicu Valcea**

## A. Partea I. Descrierea imobilului

Nr. CF vechi:248
Nr. cadastral vechi:367

**TEREN** Necunoscut

**Adresa:** Loc. Cocoru, Str Cocoru, Jud. Valcea

| Nr. Crt | Nr cadastral Nr. topografic | Suprafaţa* (mp) | Observaţii / Referinţe |
|---|---|---|---|
| A1 | | 3.600 | Sector cadastral:34 Teren neimprejmuit; |

## B. Partea II. Proprietari şi acte

| Inscrieri privitoare la dreptul de proprietate şi alte drepturi reale | | Referinţe |
|---|---|---|
| / | | |
| Act Notarial nr. 3244, din 20/08/2004 emis de BNP FIRAN RODICA (CONTRACT DE VANZARE-CUMPARARE; ); | | |
| B1 | Intabulare, drept de PROPRIETATE, dobandit prin Conventie, cota actuala 1/1, cota initiala 1/1 | A1 |
| | 1) **HOARCA MARIN**<br>2) **HOARCA ANA**, LIPSA CNP; | |

## C. Partea III. SARCINI .

| Inscrieri privind dezmembramintele dreptului de proprietate, drepturi reale de garanţie şi sarcini | Referinţe |
|---|---|
| NU SUNT | |

*Document care conține date cu caracter personal, protejat de prevederile Regulamentului (UE) nr. 679/2016 și Legii 190/2018*

# Anexa Nr. 1 La Partea I

## Teren

| Nr cadastral | Suprafaţa (mp)* | Observaţii / Referinţe |
|---|---|---|
| | 3.600 | |

* Suprafaţa este determinată in planul de proiecţie Stereo 70.

DETALII LINIARE IMOBIL

## Date referitoare la teren

| Crt | Categorie folosință | Intra vilan | Suprafaţa (mp) | Tarla | Parcelă | Nr. topo | Observaţii / Referinţe |
|---|---|---|---|---|---|---|---|
| 1 | arabil | DA | 336 | 13 | 421 | - | |
| 2 | arabil | NU | 3.264 | 52 | 185 | - | |

**Lungime Segmente**

**1) Valorile lungimilor segmentelor sunt obţinute din proiecţie în plan.**

| Punct început | X / Y | Punct sfârşit | X / Y | Lungime segment (** (m) |
|---|---|---|---|---|
| 1 | 444.616,43<br>383.104,563 | 2 | 444.642,201<br>383.028,834 | 79.994 |
| 2 | 444.642,201<br>383.028,834 | 3 | 444.744,476<br>382.729,077 | 316.725 |
| 3 | 444.744,476<br>382.729,077 | 4 | 444.780,605<br>382.623,185 | 111.886 |
| 4 | 444.780,605<br>382.623,185 | 5 | 444.801,101<br>382.563,114 | 63.471 |

*Document care conține date cu caracter personal, protejat de prevederile Regulamentului (UE) nr. 679/2016 și Legii 190/2018*

| Punct început | X / Y | Punct sfârşit | X / Y | Lungime segment (** (m) |
|---|---|---|---|---|
| 5 | 444.801,101<br>382.563,114 | 6 | 444.806,296<br>382.564,59 | 5.401 |
| 6 | 444.806,296<br>382.564,59 | 7 | 444.793,019<br>382.603,624 | 41.23 |
| 7 | 444.793,019<br>382.603,624 | 8 | 444.635,99<br>383.065,31 | 487.66 |
| 8 | 444.635,99<br>383.065,31 | 9 | 444.628,522<br>383.089,187 | 25.018 |
| 9 | 444.628,522<br>383.089,187 | 10 | 444.623,026<br>383.106,762 | 18.414 |
| 10 | 444.623,026<br>383.106,762 | 11 | 444.622,28<br>383.108,743 | 2.117 |
| 11 | 444.622,28<br>383.108,743 | 12 | 444.622,229<br>383.108,894 | 0.159 |
| 12 | 444.622,229<br>383.108,894 | 13 | 444.613,481<br>383.134,201 | 26.776 |
| 13 | 444.613,481<br>383.134,201 | 14 | 444.605,716<br>383.157,722 | 24.77 |
| 14 | 444.605,716<br>383.157,722 | 15 | 444.605,597<br>383.157,679 | 0.127 |
| 15 | 444.605,597<br>383.157,679 | 16 | 444.599,97<br>383.156,21 | 5.816 |
| 16 | 444.599,97<br>383.156,21 | 17 | 444.606,653<br>383.135,826 | 21.452 |
| 17 | 444.606,653<br>383.135,826 | 1 | 444.616,43<br>383.104,563 | 32.756 |

** Lungimile segmentelor sunt determinate în planul de proiecţie Stereo 70 şi sunt rotunjite la 1 milimetru.
*** Distanţa dintre puncte este formată din segmente cumulate ce sunt mai mici decât valoarea 1 milimetru.

*Document care conține date cu caracter personal, protejat de prevederile Regulamentului (UE) nr. 679/2016 și Legii 190/2018*

# DATE DESPRE IMOBILUL NR. 5004

**Oficiul de Cadastru şi Publicitate Imobiliară VALCEA**
**Biroul de Cadastru şi Publicitate Imobiliară Ramnicu Valcea**

## A. Partea I. Descrierea imobilului

**TEREN** Intravilan

**Adresa:** Loc. Cocoru, Str Cocoru, Nr. 92, Jud. Valcea

| Nr. Crt | Nr cadastral Nr. topografic | Suprafaţa* (mp) | Observaţii / Referinţe |
|---|---|---|---|
| A1 | | 1.085 | Sector cadastral:34 Teren neimprejmuit; |

## B. Partea II. Proprietari şi acte

| Inscrieri privitoare la dreptul de proprietate şi alte drepturi reale | | Referinţe |
|---|---|---|
| / | | |
| Act Normativ nr. 7, din 13/03/1996 emis de PARLAMENTUL ROMÂNIEI (LEGE; ,art.13); | | |
| B1 | Inscrierea posesiei, drept de PROPRIETATE, dobandit prin Lege, cota actuala 1/1, cota initiala 1/1 | A1 |
| | 1) **NEIDENTIFICAT NEIDENTIFICAT** | |
| B2 | Se notează mențiunea de proprietar neidentificat. | A1 |

## C. Partea III. SARCINI .

| Inscrieri privind dezmembramintele dreptului de proprietate, drepturi reale de garanţie şi sarcini | Referinţe |
|---|---|
| NU SUNT | |

*Document care conține date cu caracter personal, protejat de prevederile Regulamentului (UE) nr. 679/2016 și Legii 190/2018*

# Anexa Nr. 1 La Partea I

## Teren

| Nr cadastral | Suprafaţa (mp)* | Observaţii / Referinţe |
|---|---|---|
| | 1.085 | |

* Suprafaţa este determinată in planul de proiecţie Stereo 70.

DETALII LINIARE IMOBIL

## Date referitoare la teren

| Crt | Categorie folosință | Intra vilan | Suprafaţa (mp) | Tarla | Parcelă | Nr. topo | Observaţii / Referinţe |
|---|---|---|---|---|---|---|---|
| 1 | curti constructii | DA | 1.085 | 13 | 423, 426 | - | |

## Date referitoare la construcţii

| Crt | Număr | Destinaţie construcţie | Supraf. (mp) | Situaţie juridică | Observaţii / Referinţe |
|---|---|---|---|---|---|
| A1.1 | -C1 | constructii administrative si social culturale | Din acte: 0 Masurata: 397 | Fara acte | Nr. niveluri:1; S. construita la sol:397 mp; S. construita desfasurata:397 mp; |

**Lungime Segmente**
**1) Valorile lungimilor segmentelor sunt obţinute din proiecţie în plan.**

| Punct început | X / Y | Punct sfârşit | X / Y | Lungime segment (** (m) |
|---|---|---|---|---|
| 1 | 444.605,716<br>383.157,722 | 2 | 444.613,481<br>383.134,201 | 24.77 |
| 2 | 444.613,481<br>383.134,201 | 3 | 444.622,229<br>383.108,894 | 26.776 |
| 3 | 444.622,229<br>383.108,894 | 4 | 444.622,28<br>383.108,743 | 0.159 |

*Document care conține date cu caracter personal, protejat de prevederile Regulamentului (UE) nr. 679/2016 și Legii 190/2018*

| Punct început | X / Y | Punct sfârşit | X / Y | Lungime segment (** (m) |
|---|---|---|---|---|
| 4 | 444.622,28<br>383.108,743 | 5 | 444.634,885<br>383.112,94 | 13.285 |
| 5 | 444.634,885<br>383.112,94 | 6 | 444.636,613<br>383.113,51 | 1.82 |
| 6 | 444.636,613<br>383.113,51 | 7 | 444.635,31<br>383.117,451 | 4.151 |
| 7 | 444.635,31<br>383.117,451 | 8 | 444.639,386<br>383.118,734 | 4.273 |
| 8 | 444.639,386<br>383.118,734 | 9 | 444.626,571<br>383.157,233 | 40.576 |
| 9 | 444.626,571<br>383.157,233 | 10 | 444.636,875<br>383.160,479 | 10.803 |
| 10 | 444.636,875<br>383.160,479 | 11 | 444.634,226<br>383.168,071 | 8.041 |
| 11 | 444.634,226<br>383.168,071 | 1 | 444.605,716<br>383.157,722 | 30.33 |

** Lungimile segmentelor sunt determinate în planul de proiecţie Stereo 70 şi sunt rotunjite la 1 milimetru.
*** Distanţa dintre puncte este formată din segmente cumulate ce sunt mai mici decât valoarea 1 milimetru.

*Document care conține date cu caracter personal, protejat de prevederile Regulamentului (UE) nr. 679/2016 și Legii 190/2018*

# DATE DESPRE IMOBILUL NR. 5005

**Oficiul de Cadastru şi Publicitate Imobiliară VALCEA**
**Biroul de Cadastru şi Publicitate Imobiliară Ramnicu Valcea**

## A. Partea I. Descrierea imobilului

**TEREN** Intravilan

**Adresa:** Loc. Cocoru, Jud. Valcea, Pct. Acasa

| Nr. Crt | Nr cadastral Nr. topografic | Suprafaţa* (mp) | Observaţii / Referinţe |
|---|---|---|---|
| A1 | 36145 | 411 | Sector cadastral:34 Teren imprejmuit; |

## B. Partea II. Proprietari şi acte

| Inscrieri privitoare la dreptul de proprietate şi alte drepturi reale | | Referinţe |
|---|---|---|
| **30829 / 23/06/2015** | | |
| Act Notarial nr. Contract de vanzare aut. nr.1203, din 19/06/2015 emis de notar public Stan Livea; | | |
| B5 | Intabulare, drept de PROPRIETATE, dobandit prin Conventie, cota actuala 1/1, cota initiala 1/1 | A1 |
| | 1) **VLAD NICOLAE-VICTOR**<br>2) **VLAD MARIA-MIHAELA**, soti; | |

## C. Partea III. SARCINI .

| Inscrieri privind dezmembramintele dreptului de proprietate, drepturi reale de garanţie şi sarcini | Referinţe |
|---|---|
| NU SUNT | |

*Document care conține date cu caracter personal, protejat de prevederile Regulamentului (UE) nr. 679/2016 și Legii 190/2018*

# Anexa Nr. 1 La Partea I

## Teren

| Nr cadastral | Suprafaţa (mp)* | Observaţii / Referinţe |
|---|---|---|
| 36145 | 411 | |

* Suprafaţa este determinată in planul de proiecţie Stereo 70.

DETALII LINIARE IMOBIL

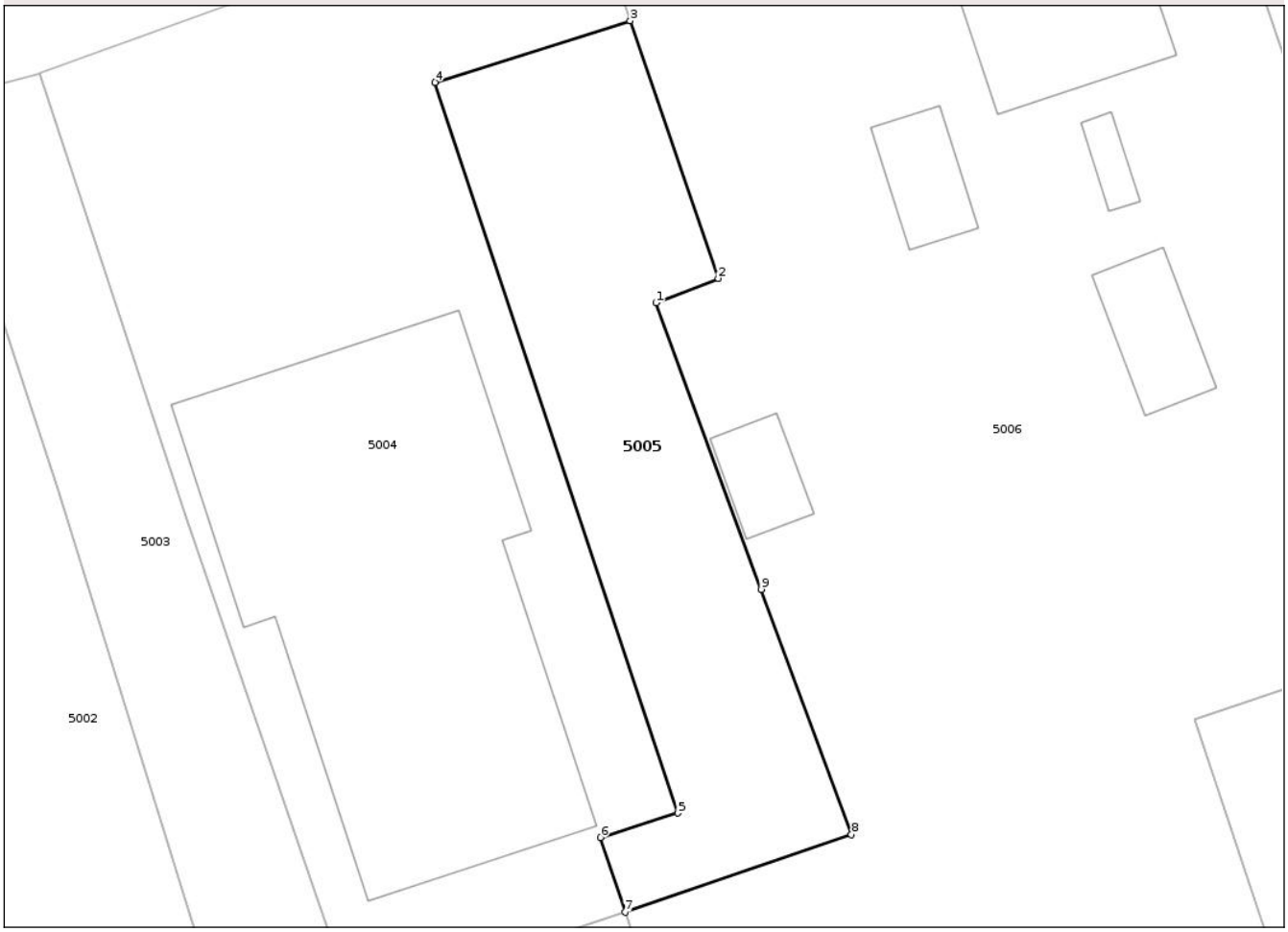


## Date referitoare la teren

| Crt | Categorie folosință | Intra vilan | Suprafaţa (mp) | Tarla | Parcelă | Nr. topo | Observaţii / Referinţe |
|---|---|---|---|---|---|---|---|
| 1 | arabil | DA | 411 | 13 | 425 | - | Pct. Acasa |

**Lungime Segmente**
**1) Valorile lungimilor segmentelor sunt obţinute din proiecţie în plan.**

| Punct început | X / Y | Punct sfârşit | X / Y | Lungime segment (** (m) |
|---|---|---|---|---|
| 1 | 444.638,244<br>383.145,619 | 2 | 444.641,519<br>383.146,9 | 3.517 |
| 2 | 444.641,519<br>383.146,9 | 3 | 444.636,875<br>383.160,479 | 14.351 |
| 3 | 444.636,875<br>383.160,479 | 4 | 444.626,571<br>383.157,233 | 10.803 |
| 4 | 444.626,571<br>383.157,233 | 5 | 444.639,386<br>383.118,734 | 40.576 |
| 5 | 444.639,386<br>383.118,734 | 6 | 444.635,31<br>383.117,451 | 4.273 |

*Document care conține date cu caracter personal, protejat de prevederile Regulamentului (UE) nr. 679/2016 și Legii 190/2018*

| Punct început | X / Y | Punct sfârşit | X / Y | Lungime segment (** (m) |
|---|---|---|---|---|
| 6 | 444.635,31<br>383.117,451 | 7 | 444.636,613<br>383.113,51 | 4.151 |
| 7 | 444.636,613<br>383.113,51 | 8 | 444.648,547<br>383.117,598 | 12.615 |
| 8 | 444.648,547<br>383.117,598 | 9 | 444.643,779<br>383.130,522 | 13.775 |
| 9 | 444.643,779<br>383.130,522 | 1 | 444.638,244<br>383.145,619 | 16.08 |

** Lungimile segmentelor sunt determinate în planul de proiecţie Stereo 70 şi sunt rotunjite la 1 milimetru.
*** Distanţa dintre puncte este formată din segmente cumulate ce sunt mai mici decât valoarea 1 milimetru.

# DATE DESPRE IMOBILUL NR. 5006

**Oficiul de Cadastru şi Publicitate Imobiliară VALCEA**
**Biroul de Cadastru şi Publicitate Imobiliară Ramnicu Valcea**

## A. Partea I. Descrierea imobilului

**TEREN** Intravilan

**Adresa:** Loc. Cocoru, Str Cocoru, Nr. 94, Jud. Valcea, Pct. Acasa

| Nr. Crt | Nr cadastral Nr. topografic | Suprafaţa* (mp) | Observaţii / Referinţe |
|---|---|---|---|
| A1 | 36146 | 3.090 | Sector cadastral:34 Teren imprejmuit; |

**Construcţii**

| Crt | Nr cadastral Nr. topografic | Adresa | Observaţii / Referinţe |
|---|---|---|---|
| A1.1 | 36146-C1 | Loc. Cocoru, Str Cocoru, Nr. 94, Jud. Valcea, Pct. Acasa | Nr. niveluri:1; S. construita la sol:32 mp; S. construita desfasurata:32 mp; Anexa(fanar),parter,1962,suprafata construita la sol=32mp. |
| A1.2 | 36146-C2 | Loc. Cocoru, Str Cocoru, Nr. 94, Jud. Valcea, Pct. Acasa | Nr. niveluri:1; S. construita la sol:8 mp; S. construita desfasurata:8 mp; Anexa(patul),parter,1962,suprafata construita la sol=8mp. |
| A1.3 | 36146-C3 | Loc. Cocoru, Str Cocoru, Nr. 94, Jud. Valcea, Pct. Acasa | Nr. niveluri:1; S. construita la sol:70 mp; S. construita desfasurata:70 mp; Casa de locuit,parter,1960,suprafata construita la sol=70mp, suprafata desfasurata=70mp |
| A1.4 | 36146-C4 | Loc. Cocoru, Str Cocoru, Nr. 94, Jud. Valcea, Pct. Acasa | Nr. niveluri:1; S. construita la sol:21 mp; S. construita desfasurata:21 mp; Anexa(garaj),parter,1980,suprafata construita la sol=21mp. |
| A1.5 | 36146-C5 | Loc. Cocoru, Str Cocoru, Nr. 94, Jud. Valcea, Pct. Acasa | Nr. niveluri:1; S. construita la sol:26 mp; S. construita desfasurata:26 mp; Anexa(bucatarie vara),parter,1961, suprafata construita la sol=26mp |

## B. Partea II. Proprietari şi acte

| Inscrieri privitoare la dreptul de proprietate şi alte drepturi reale | | Referinţe |
|---|---|---|
| **30830 / 23/06/2015** | | |
| Act Notarial nr. Contract de vanzare aut. nr.1203, din 19/06/2015 emis de notar public Stan Livea; | | |
| B5 | Intabulare, drept de PROPRIETATE, dobandit prin Conventie, cota actuala 1/1, cota initiala 1/1 | A1 |
| | 1) **VLAD NICOLAE-VICTOR**<br>2) **VLAD MARIA-MIHAELA**, soti; | |
| B6 | Intabulare, drept de PROPRIETATE, dobandit prin Conventie, cota actuala 1/1, cota initiala 1/1 | A1.1, A1.2, A1.3, A1.4, A1.5 |
| | 1) **VLAD NICOLAE-VICTOR**<br>2) **VLAD MARIA-MIHAELA**, soti; | |

## C. Partea III. SARCINI .

| Inscrieri privind dezmembramintele dreptului de proprietate, drepturi reale de garanţie şi sarcini | Referinţe |
|---|---|
| NU SUNT | |

*Document care conține date cu caracter personal, protejat de prevederile Regulamentului (UE) nr. 679/2016 și Legii 190/2018*

# Anexa Nr. 1 La Partea I

## Teren

| Nr cadastral | Suprafaţa (mp)* | Observaţii / Referinţe |
|---|---|---|
| 36146 | 3.090 | |

* Suprafaţa este determinată in planul de proiecţie Stereo 70.

DETALII LINIARE IMOBIL

## Date referitoare la teren

| Crt | Categorie folosință | Intra vilan | Suprafaţa (mp) | Tarla | Parcelă | Nr. topo | Observaţii / Referinţe |
|---|---|---|---|---|---|---|---|
| 1 | curti constructii | DA | 1.782 | 13 | 428 | - | PCT. ACASA |
| 2 | arabil | DA | 1.308 | 13 | 425,428,434 | - | PCT. ACASA |

## Date referitoare la construcţii

| Crt | Număr | Destinaţie construcţie | Supraf. (mp) | Situaţie juridică | Observaţii / Referinţe |
|---|---|---|---|---|---|
| A1.1 | 36146-C1 | constructii anexa | 32 | Cu acte | Nr. niveluri:1; S. construita la sol:32 mp; S. construita desfasurata:32 mp; Anexa(fanar), parter,1962,suprafata construita la sol=32mp. |
| A1.2 | 36146-C2 | constructii anexa | 8 | Cu acte | Nr. niveluri:1; S. construita la sol:8 mp; S. construita desfasurata:8 mp; Anexa(patul), parter,1962,suprafata construita la sol=8mp. |
| A1.3 | 36146-C3 | constructii de locuinte | 70 | Cu acte | Nr. niveluri:1; S. construita la sol:70 mp; S. construita desfasurata:70 mp; Casa de locuit, parter,1960,suprafata construita la sol=70mp, suprafata desfasurata=70mp |
| A1.4 | 36146-C4 | constructii anexa | 21 | Cu acte | Nr. niveluri:1; S. construita la sol:21 mp; S. construita desfasurata:21 mp; Anexa(garaj), parter,1980,suprafata construita la sol=21mp. |
| A1.5 | 36146-C5 | constructii anexa | 26 | Cu acte | Nr. niveluri:1; S. construita la sol:26 mp; S. construita desfasurata:26 mp; Anexa (bucatarie vara),parter,1961,suprafata construita la sol=26mp |

*Document care conține date cu caracter personal, protejat de prevederile Regulamentului (UE) nr. 679/2016 și Legii 190/2018*

Lungime Segmente
1) Valorile lungimilor segmentelor sunt obţinute din proiecţie în plan.

| Punct început | X / Y | Punct sfârşit | X / Y | Lungime segment (** (m) |
|---|---|---|---|---|
| 1 | 444.664,508<br>383.178,553 | 2 | 444.640,671<br>383.170,396 | 25.194 |
| 2 | 444.640,671<br>383.170,396 | 3 | 444.637,472<br>383.169,242 | 3.401 |
| 3 | 444.637,472<br>383.169,242 | 4 | 444.634,226<br>383.168,071 | 3.451 |
| 4 | 444.634,226<br>383.168,071 | 5 | 444.636,875<br>383.160,479 | 8.041 |
| 5 | 444.636,875<br>383.160,479 | 6 | 444.641,519<br>383.146,9 | 14.351 |
| 6 | 444.641,519<br>383.146,9 | 7 | 444.638,244<br>383.145,619 | 3.517 |
| 7 | 444.638,244<br>383.145,619 | 8 | 444.643,779<br>383.130,522 | 16.08 |
| 8 | 444.643,779<br>383.130,522 | 9 | 444.648,547<br>383.117,598 | 13.775 |
| 9 | 444.648,547<br>383.117,598 | 10 | 444.636,613<br>383.113,51 | 12.615 |
| 10 | 444.636,613<br>383.113,51 | 11 | 444.649,568<br>383.074,447 | 41.155 |
| 11 | 444.649,568<br>383.074,447 | 12 | 444.679,666<br>383.084,476 | 31.725 |
| 12 | 444.679,666<br>383.084,476 | 13 | 444.666,673<br>383.123,655 | 41.277 |
| 13 | 444.666,673<br>383.123,655 | 14 | 444.681,671<br>383.128,847 | 15.871 |
| 14 | 444.681,671<br>383.128,847 | 15 | 444.671,143<br>383.159,338 | 32.257 |
| 15 | 444.671,143<br>383.159,338 | 1 | 444.664,508<br>383.178,553 | 20.328 |

** Lungimile segmentelor sunt determinate în planul de proiecţie Stereo 70 şi sunt rotunjite la 1 milimetru.
*** Distanţa dintre puncte este formată din segmente cumulate ce sunt mai mici decât valoarea 1 milimetru.

*Document care conține date cu caracter personal, protejat de prevederile Regulamentului (UE) nr. 679/2016 și Legii 190/2018*

# DATE DESPRE IMOBILUL NR. 5007

**Oficiul de Cadastru şi Publicitate Imobiliară VALCEA**
**Biroul de Cadastru şi Publicitate Imobiliară Ramnicu Valcea**

## A. Partea I. Descrierea imobilului

**TEREN** Intravilan

**Adresa:** Loc. Cocoru, Str Cocoru, Nr. 96, Jud. Valcea, Pct. Acasa

| Nr. Crt | Nr cadastral Nr. topografic | Suprafaţa* (mp) | Observaţii / Referinţe |
|---|---|---|---|
| A1 | 36147 | 1.845 | Sector cadastral:34 Teren imprejmuit; |

**Construcţii**

| Crt | Nr cadastral Nr. topografic | Adresa | Observaţii / Referinţe |
|---|---|---|---|
| A1.6 | 36147-C6 | Loc. Cocoru, Str Cocoru, Nr. 96, Jud. Valcea, Pct. Acasa | Nr. niveluri:1; S. construita la sol:13 mp; S. construita desfasurata:13 mp; Anexa(bucatarie vara),parter,1972, suprafata construita la sol=13mp |
| A1.7 | 36147-C7 | Loc. Cocoru, Str Cocoru, Nr. 96, Jud. Valcea, Pct. Acasa | Nr. niveluri:1; S. construita la sol:10 mp; S. construita desfasurata:10 mp; Anexa(cotet),parter,1979,suprafata construita la sol=10mp |
| A1.8 | 36147-C8 | Loc. Cocoru, Str Cocoru, Nr. 96, Jud. Valcea, Pct. Acasa | Nr. niveluri:1; S. construita la sol:7 mp; S. construita desfasurata:7 mp; Anexa(patul),parter,1973,suprafata construita la sol=7mp |
| A1.9 | 36147-C9 | Loc. Cocoru, Str Cocoru, Nr. 96, Jud. Valcea, Pct. Acasa | Nr. niveluri:1; S. construita la sol:26 mp; S. construita desfasurata:26 mp; Anexa(fanar),parter,1975,suprafata construita la sol=26mp |
| A1.10 | 36147-C10 | Loc. Cocoru, Str Cocoru, Nr. 96, Jud. Valcea, Pct. Acasa | Nr. niveluri:1; S. construita la sol:67 mp; S. construita desfasurata:67 mp; Casa de locuit,parter,1972,suprafata construita la sol=67mp, suprafata desfasurata=67mp |
| A1.11 | 36147-C11 | Loc. Cocoru, Str Cocoru, Nr. 96, Jud. Valcea, Pct. Acasa | Nr. niveluri:1; S. construita la sol:12 mp; S. construita desfasurata:12 mp; |

## B. Partea II. Proprietari şi acte

| Inscrieri privitoare la dreptul de proprietate şi alte drepturi reale | | Referinţe |
|---|---|---|
| **30790 / 23/06/2015** | | |
| Act Administrativ nr. Titlu de proprietate nr. 398/50997, din 07/05/1997 emis de CJPSDPAT Valcea (; Titlu de proprietate nr. 448/50997 din 11.08.1997 emis de CJPSDPAT Valcea; Titlu de proprietate nr. 449/50997 din 11.08.1997 emis de CJPSDPAT Valcea; Certificat de mostenitor nr. 13/31.10.2014 - Notar Public Popescu Dinu Miruna Lavinia.); | | |
| B2 | Intabulare, drept de PROPRIETATE, dobandit prin Succesiune, cota actuala 1/1, cota initiala 1/1 | A1 |
| | 1) **VLAD VIORICA** | |
| B3 | Intabulare, drept de PROPRIETATE, dobandit prin Succesiune, cota actuala 1/1, cota initiala 1/1 | A1.6, A1.7, A1.8, A1.9, A1.10 |
| | 1) **VLAD VIORICA** | |
| **/** | | |
| Act Administrativ nr. 6370, din 12/11/2025 emis de PRIMARIA COMUNEI GALICEA (ADEVERINTA; ); | | |
| B4 | Intabulare, drept de PROPRIETATE, dobandit prin Construire, cota actuala 1/1, cota initiala 1/1 | A1.11 |
| | 1) **VLAD VIORICA** | |

## C. Partea III. SARCINI .

| Inscrieri privind dezmembramintele dreptului de proprietate, drepturi reale de garanţie şi sarcini | Referinţe |
|---|---|
| NU SUNT | |

*Document care conține date cu caracter personal, protejat de prevederile Regulamentului (UE) nr. 679/2016 și Legii 190/2018*

# Anexa Nr. 1 La Partea I

## Teren

| Nr cadastral | Suprafaţa (mp)* | Observaţii / Referinţe |
|---|---|---|
| 36147 | 1.845 | |

* Suprafaţa este determinată in planul de proiecţie Stereo 70.

DETALII LINIARE IMOBIL

## Date referitoare la teren

| Crt | Categorie folosință | Intra vilan | Suprafaţa (mp) | Tarla | Parcelă | Nr. topo | Observaţii / Referinţe |
|---|---|---|---|---|---|---|---|
| 1 | curti constructii | DA | 871 | 13 | 428 | - | PCT. ACASA |
| 2 | arabil | DA | 974 | 13 | 428,434,436 | - | PCT. ACASA |

## Date referitoare la construcţii

| Crt | Număr | Destinaţie construcţie | Supraf. (mp) | Situaţie juridică | Observaţii / Referinţe |
|---|---|---|---|---|---|
| A1.6 | 36147-C6 | constructii anexa | 13 | Cu acte | Nr. niveluri:1; S. construita la sol:13 mp; S. construita desfasurata:13 mp; Anexa (bucatarie vara),parter,1972,suprafata construita la sol=13mp |
| A1.7 | 36147-C7 | constructii anexa | 10 | Cu acte | Nr. niveluri:1; S. construita la sol:10 mp; S. construita desfasurata:10 mp; Anexa(cotet), parter,1979,suprafata construita la sol=10mp |
| A1.8 | 36147-C8 | constructii anexa | 7 | Cu acte | Nr. niveluri:1; S. construita la sol:7 mp; S. construita desfasurata:7 mp; Anexa(patul), parter,1973,suprafata construita la sol=7mp |
| A1.9 | 36147-C9 | constructii anexa | 26 | Cu acte | Nr. niveluri:1; S. construita la sol:26 mp; S. construita desfasurata:26 mp; Anexa(fanar), parter,1975,suprafata construita la sol=26mp |
| A1.10 | 36147-C10 | constructii de locuinte | 67 | Cu acte | Nr. niveluri:1; S. construita la sol:67 mp; S. construita desfasurata:67 mp; Casa de locuit, parter,1972,suprafata construita la sol=67mp, suprafata desfasurata=67mp |
| A1.11 | 36147-C11 | constructii anexa | 12 | Cu acte | Nr. niveluri:1; S. construita la sol:12 mp; S. construita desfasurata:12 mp; |

*Document care conține date cu caracter personal, protejat de prevederile Regulamentului (UE) nr. 679/2016 și Legii 190/2018*

Lungime Segmente
1) Valorile lungimilor segmentelor sunt obţinute din proiecţie în plan.

| Punct început | X / Y | Punct sfârşit | X / Y | Lungime segment (** (m) |
|---|---|---|---|---|
| 1 | 444.694,049<br>383.188,915 | 2 | 444.667,745<br>383.179,661 | 27.884 |
| 2 | 444.667,745<br>383.179,661 | 3 | 444.664,508<br>383.178,553 | 3.421 |
| 3 | 444.664,508<br>383.178,553 | 4 | 444.671,143<br>383.159,338 | 20.328 |
| 4 | 444.671,143<br>383.159,338 | 5 | 444.681,671<br>383.128,847 | 32.257 |
| 5 | 444.681,671<br>383.128,847 | 6 | 444.666,673<br>383.123,655 | 15.871 |
| 6 | 444.666,673<br>383.123,655 | 7 | 444.679,666<br>383.084,476 | 41.277 |
| 7 | 444.679,666<br>383.084,476 | 8 | 444.683,165<br>383.085,642 | 3.688 |
| 8 | 444.683,165<br>383.085,642 | 9 | 444.672,007<br>383.124,361 | 40.295 |
| 9 | 444.672,007<br>383.124,361 | 10 | 444.711,312<br>383.139,095 | 41.976 |
| 10 | 444.711,312<br>383.139,095 | 11 | 444.709,946<br>383.143,294 | 4.416 |
| 11 | 444.709,946<br>383.143,294 | 12 | 444.708,392<br>383.147,059 | 4.073 |
| 12 | 444.708,392<br>383.147,059 | 13 | 444.703,352<br>383.160,98 | 14.805 |
| 13 | 444.703,352<br>383.160,98 | 14 | 444.701,753<br>383.165,396 | 4.697 |
| 14 | 444.701,753<br>383.165,396 | 15 | 444.699,895<br>383.170,528 | 5.458 |
| 15 | 444.699,895<br>383.170,528 | 16 | 444.695,368<br>383.184,58 | 14.763 |
| 16 | 444.695,368<br>383.184,58 | 1 | 444.694,049<br>383.188,915 | 4.531 |

** Lungimile segmentelor sunt determinate în planul de proiecţie Stereo 70 şi sunt rotunjite la 1 milimetru.
*** Distanţa dintre puncte este formată din segmente cumulate ce sunt mai mici decât valoarea 1 milimetru.

*Document care conține date cu caracter personal, protejat de prevederile Regulamentului (UE) nr. 679/2016 și Legii 190/2018*

# DATE DESPRE IMOBILUL NR. 5008

**Oficiul de Cadastru şi Publicitate Imobiliară VALCEA**
**Biroul de Cadastru şi Publicitate Imobiliară Ramnicu Valcea**

## A. Partea I. Descrierea imobilului

**TEREN** Extravilan

**Adresa:** Jud. Valcea, Pct. Acasa

| Nr. Crt | Nr cadastral Nr. topografic | Suprafaţa* (mp) | Observaţii / Referinţe |
|---|---|---|---|
| A1 | 36142 | 30.641 | Sector cadastral:34 Teren imprejmuit; |

## B. Partea II. Proprietari şi acte

| Inscrieri privitoare la dreptul de proprietate şi alte drepturi reale | | Referinţe |
|---|---|---|
| **30785 / 23/06/2015** | | |
| Act Administrativ nr. Titlu de proprietate nr. 398/50997, din 07/05/1997 emis de CJPSDPAT Valcea (; Titlu de proprietate nr. 448/50997 din 11.08.1997 emis de CJPSDPAT Valcea; Titlu de proprietate nr. 449/50997 din 11.08.1997 emis de CJPSDPAT Valcea; Certificat de mostenitor nr. 13/31.10.2014 - Notar Public Popescu Dinu Miruna Lavinia.); | | |
| B2 | Intabulare, drept de PROPRIETATE, dobandit prin Succesiune, cota actuala 1/1, cota initiala 1/1 | A1 |
| | 1) **VLAD VIORICA** | |

## C. Partea III. SARCINI .

| Inscrieri privind dezmembramintele dreptului de proprietate, drepturi reale de garanţie şi sarcini | Referinţe |
|---|---|
| NU SUNT | |

*Document care conține date cu caracter personal, protejat de prevederile Regulamentului (UE) nr. 679/2016 și Legii 190/2018*

# Anexa Nr. 1 La Partea I

## Teren

| Nr cadastral | Suprafaţa (mp)* | Observaţii / Referinţe |
|---|---|---|
| 36142 | 30.641 | |

* Suprafaţa este determinată in planul de proiecţie Stereo 70.

DETALII LINIARE IMOBIL

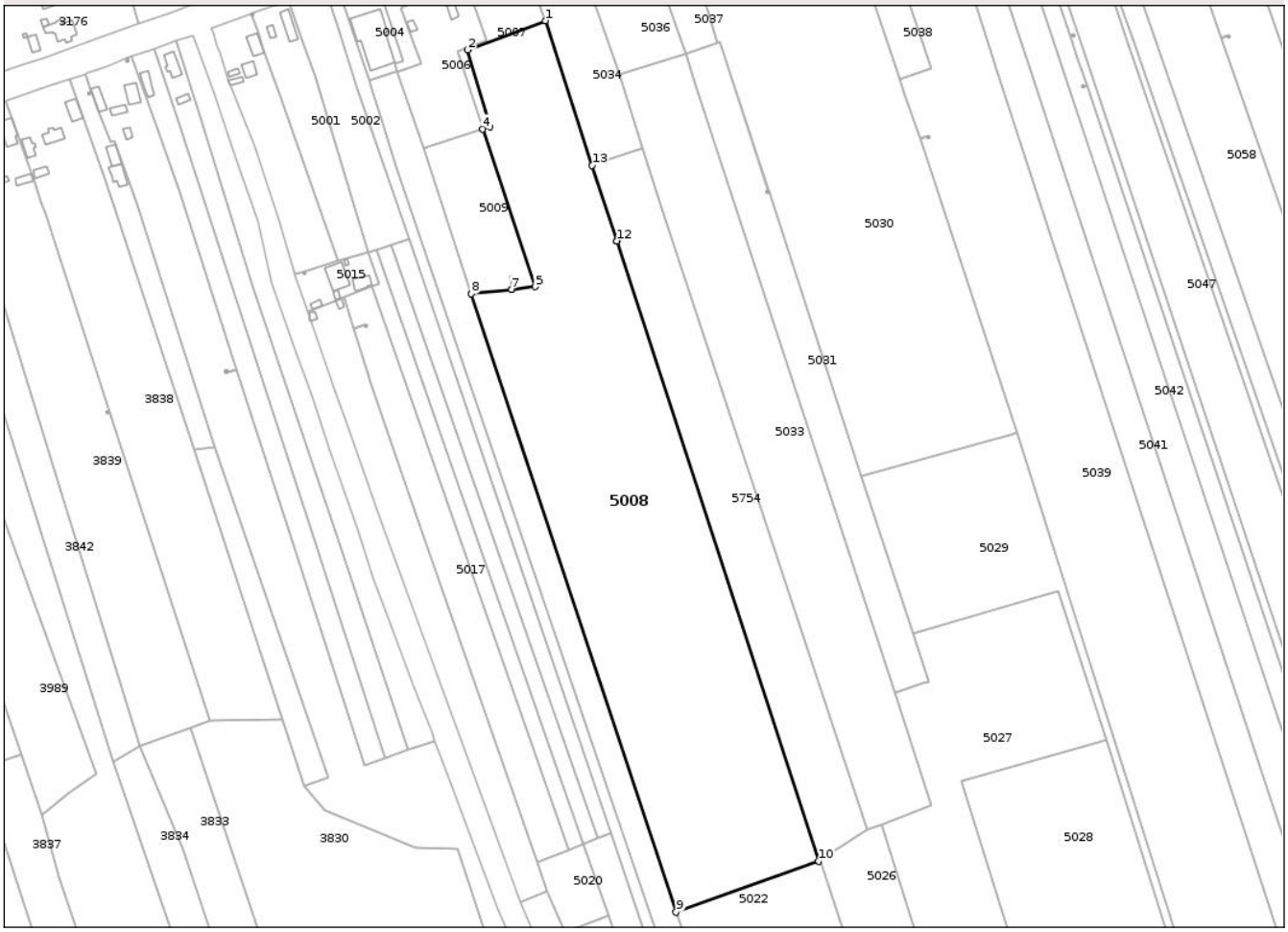


## Date referitoare la teren

| Crt | Categorie folosință | Intra vilan | Suprafaţa (mp) | Tarla | Parcelă | Nr. topo | Observaţii / Referinţe |
|---|---|---|---|---|---|---|---|
| 1 | arabil | NU | 30.641 | 52 | 1/8,1/9,1/10 | - | |

**Lungime Segmente**
**1) Valorile lungimilor segmentelor sunt obţinute din proiecţie în plan.**

| Punct început | X / Y | Punct sfârşit | X / Y | Lungime segment (** (m) |
|---|---|---|---|---|
| 1 | 444.711,312<br>383.139,095 | 2 | 444.672,007<br>383.124,361 | 41.976 |
| 2 | 444.672,007<br>383.124,361 | 3 | 444.683,165<br>383.085,642 | 40.295 |
| 3 | 444.683,165<br>383.085,642 | 4 | 444.679,666<br>383.084,476 | 3.688 |
| 4 | 444.679,666<br>383.084,476 | 5 | 444.706,124<br>383.004,759 | 83.993 |
| 5 | 444.706,124<br>383.004,759 | 6 | 444.694,156<br>383.003,426 | 12.042 |

*Document care conține date cu caracter personal, protejat de prevederile Regulamentului (UE) nr. 679/2016 și Legii 190/2018*

| Punct început | X / Y | Punct sfârşit | X / Y | Lungime segment (** (m) |
|---|---|---|---|---|
| 6 | 444.694,156<br>383.003,426 | 7 | 444.694,149<br>383.003,425 | 0.007 |
| 7 | 444.694,149<br>383.003,425 | 8 | 444.673,869<br>383.001,167 | 20.405 |
| 8 | 444.673,869<br>383.001,167 | 9 | 444.777,449<br>382.688,837 | 329.058 |
| 9 | 444.777,449<br>382.688,837 | 10 | 444.849,434<br>382.714,6 | 76.456 |
| 10 | 444.849,434<br>382.714,6 | 11 | 444.747,5<br>383.027,877 | 329.443 |
| 11 | 444.747,5<br>383.027,877 | 12 | 444.747,498<br>383.027,884 | 0.007 |
| 12 | 444.747,498<br>383.027,884 | 13 | 444.735,053<br>383.066,132 | 40.222 |
| 13 | 444.735,053<br>383.066,132 | 1 | 444.711,312<br>383.139,095 | 76.728 |

** Lungimile segmentelor sunt determinate în planul de proiecţie Stereo 70 şi sunt rotunjite la 1 milimetru.
*** Distanţa dintre puncte este formată din segmente cumulate ce sunt mai mici decât valoarea 1 milimetru.

*Document care conține date cu caracter personal, protejat de prevederile Regulamentului (UE) nr. 679/2016 și Legii 190/2018*

# DATE DESPRE IMOBILUL NR. 5009

**Oficiul de Cadastru şi Publicitate Imobiliară VALCEA**
**Biroul de Cadastru şi Publicitate Imobiliară Ramnicu Valcea**

## A. Partea I. Descrierea imobilului

**TEREN** Extravilan

**Adresa:** Jud. Valcea, Pct. Acasa

| Nr. Crt | Nr cadastral Nr. topografic | Suprafaţa* (mp) | Observaţii / Referinţe |
|---|---|---|---|
| A1 | 36141 | 2.557 | Sector cadastral:34 Teren imprejmuit; |

## B. Partea II. Proprietari şi acte

| Inscrieri privitoare la dreptul de proprietate şi alte drepturi reale | | Referinţe |
|---|---|---|
| **30828 / 23/06/2015** | | |
| Act Notarial nr. Contract de vanzare aut. nr. 1203, din 19/06/2015 emis de notar public Stan Livea; | | |
| B4 | Intabulare, drept de PROPRIETATE, dobandit prin Conventie, cota actuala 1/1, cota initiala 1/1 | A1 |
| | 1) **VLAD NICOLAE-VICTOR**<br>2) **VLAD MARIA-MIHAELA**, soti; | |

## C. Partea III. SARCINI .

| Inscrieri privind dezmembramintele dreptului de proprietate, drepturi reale de garanţie şi sarcini | Referinţe |
|---|---|
| NU SUNT | |

*Document care conține date cu caracter personal, protejat de prevederile Regulamentului (UE) nr. 679/2016 și Legii 190/2018*

# Anexa Nr. 1 La Partea I

## Teren

| Nr cadastral | Suprafaţa (mp)* | Observaţii / Referinţe |
|---|---|---|
| 36141 | 2.557 | |

* Suprafaţa este determinată in planul de proiecţie Stereo 70.

DETALII LINIARE IMOBIL

## Date referitoare la teren

| Crt | Categorie folosință | Intra vilan | Suprafaţa (mp) | Tarla | Parcelă | Nr. topo | Observaţii / Referinţe |
|---|---|---|---|---|---|---|---|
| 1 | arabil | NU | 2.557 | 52 | 1/7,1/8 | - | |

**Lungime Segmente**
**1) Valorile lungimilor segmentelor sunt obţinute din proiecţie în plan.**

| Punct început | X / Y | Punct sfârşit | X / Y | Lungime segment (** (m) |
|---|---|---|---|---|
| 1 | 444.679,666<br>383.084,476 | 2 | 444.649,568<br>383.074,447 | 31.725 |
| 2 | 444.649,568<br>383.074,447 | 3 | 444.673,869<br>383.001,167 | 77.204 |
| 3 | 444.673,869<br>383.001,167 | 4 | 444.694,149<br>383.003,425 | 20.405 |
| 4 | 444.694,149<br>383.003,425 | 5 | 444.693,552<br>383.008,849 | 5.457 |
| 5 | 444.693,552<br>383.008,849 | 6 | 444.693,217<br>383.009,79 | 0.999 |

*Document care conține date cu caracter personal, protejat de prevederile Regulamentului (UE) nr. 679/2016 și Legii 190/2018*

| Punct început | X / Y | Punct sfârşit | X / Y | Lungime segment (** (m) |
|---|---|---|---|---|
| 6 | 444.693,217<br>383.009,79 | 7 | 444.694,159<br>383.010,126 | 1.0 |
| 7 | 444.694,159<br>383.010,126 | 8 | 444.694,495<br>383.009,184 | 1.0 |
| 8 | 444.694,495<br>383.009,184 | 9 | 444.693,559<br>383.008,851 | 0.993 |
| 9 | 444.693,559<br>383.008,851 | 10 | 444.694,156<br>383.003,426 | 5.458 |
| 10 | 444.694,156<br>383.003,426 | 11 | 444.706,124<br>383.004,759 | 12.042 |
| 11 | 444.706,124<br>383.004,759 | 1 | 444.679,666<br>383.084,476 | 83.993 |

** Lungimile segmentelor sunt determinate în planul de proiecţie Stereo 70 şi sunt rotunjite la 1 milimetru.
*** Distanţa dintre puncte este formată din segmente cumulate ce sunt mai mici decât valoarea 1 milimetru.

*Document care conține date cu caracter personal, protejat de prevederile Regulamentului (UE) nr. 679/2016 și Legii 190/2018*

# DATE DESPRE IMOBILUL NR. 5010

**Oficiul de Cadastru şi Publicitate Imobiliară VALCEA**
**Biroul de Cadastru şi Publicitate Imobiliară Ramnicu Valcea**

## A. Partea I. Descrierea imobilului

**TEREN** Extravilan

**Adresa:** Jud. Valcea

| Nr. Crt | Nr cadastral Nr. topografic | Suprafaţa* (mp) | Observaţii / Referinţe |
|---|---|---|---|
| A1 | | 1 | Sector cadastral:34 Teren neimprejmuit; |

**Construcţii**

| Crt | Nr cadastral Nr. topografic | Adresa | Observaţii / Referinţe |
|---|---|---|---|
| A1.1 | -C1 | Jud. Valcea | Nr. niveluri:1; S. construita la sol:1 mp; S. construita desfasurata:1 mp; stalp |

## B. Partea II. Proprietari şi acte

| Inscrieri privitoare la dreptul de proprietate şi alte drepturi reale | | Referinţe |
|---|---|---|
| / | | |
| Act Normativ nr. 1705, din 29/11/2006 emis de GUVERNUL ROMANIEI (; LEGEA NR. 123/10.07.2012 EMISA DE PARLAMENTUL ROMANIEI); | | |
| B1 | Intabulare, drept de PROPRIETATE, dobandit prin Lege, cota actuala 1/1, cota initiala 1/1 | A1, A1.1 |
| | 1) **STATUL ROMAN**, CIF:9999999999999, DOMENIUL PUBLIC lipsă CUI; | |
| Act Administrativ nr. 6, din 20/06/2005 emis de MINISTERUL ECONOMIEI SI COMERTULUI; | | |
| B2 | Intabulare, drept de CONCESIUNE, cota actuala 1/1, cota initiala 1/1 | A1.1 |
| | 1) **DISTRIBUTIE ENERGIE OLTENIA SA**, CIF:14491102 | |

## C. Partea III. SARCINI .

| Inscrieri privind dezmembramintele dreptului de proprietate, drepturi reale de garanţie şi sarcini | Referinţe |
|---|---|
| NU SUNT | |

*Document care conține date cu caracter personal, protejat de prevederile Regulamentului (UE) nr. 679/2016 și Legii 190/2018*

# Anexa Nr. 1 La Partea I

## Teren

| Nr cadastral | Suprafaţa (mp)* | Observaţii / Referinţe |
|---|---|---|
| | 1 | |

* Suprafaţa este determinată in planul de proiecţie Stereo 70.

DETALII LINIARE IMOBIL

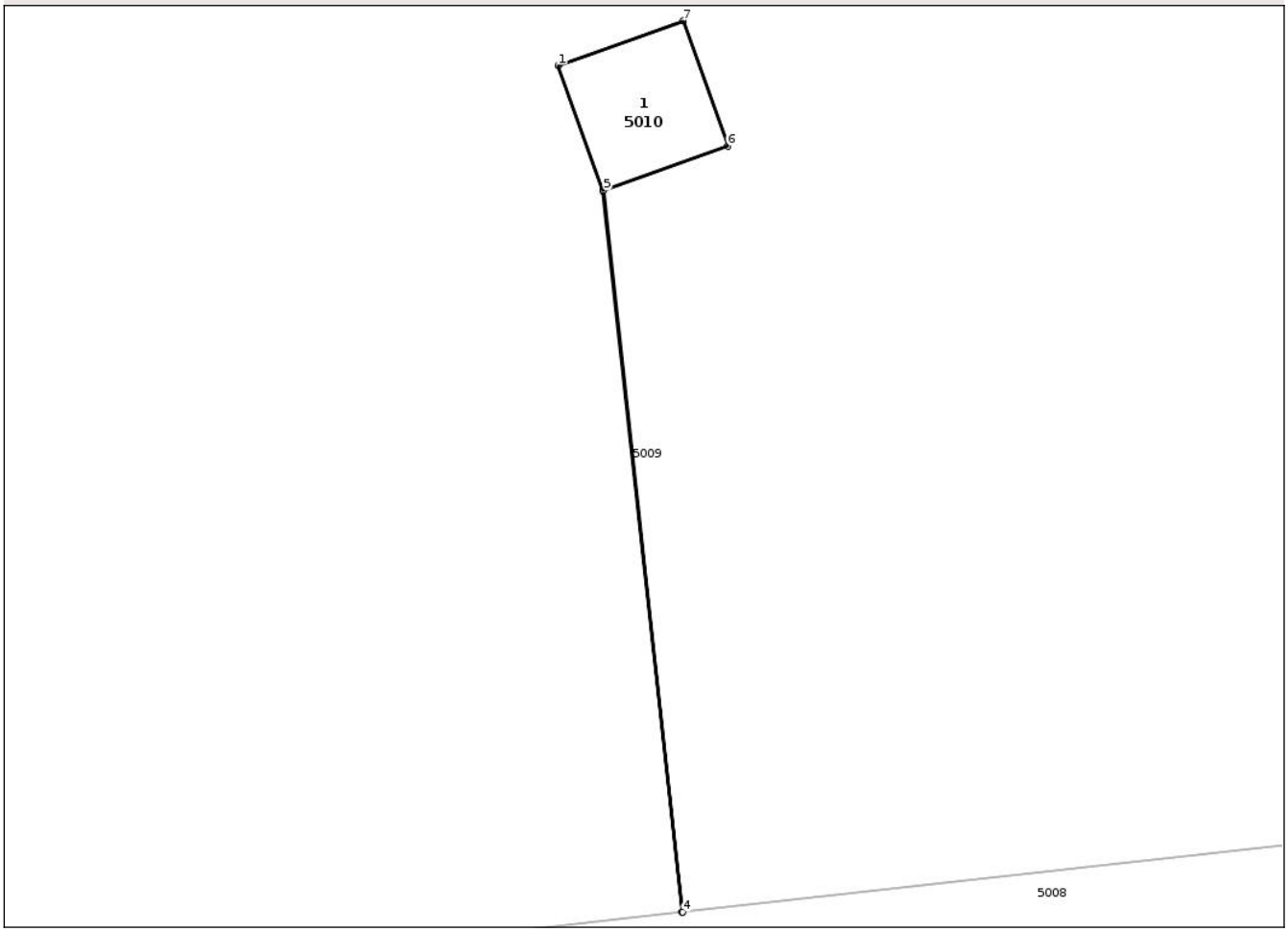


## Date referitoare la teren

| Crt | Categorie folosință | Intra vilan | Suprafaţa (mp) | Tarla | Parcelă | Nr. topo | Observaţii / Referinţe |
|---|---|---|---|---|---|---|---|
| 1 | curti constructii | NU | 1 | 52 | - | - | |

## Date referitoare la construcţii

| Crt | Număr | Destinaţie construcţie | Supraf. (mp) | Situaţie juridică | Observaţii / Referinţe |
|---|---|---|---|---|---|
| A1.1 | -C1 | constructii industriale si edilitare | 1 | Cu acte | Nr. niveluri:1; S. construita la sol:1 mp; S. construita desfasurata:1 mp; stalp |

**Lungime Segmente**
**1) Valorile lungimilor segmentelor sunt obţinute din proiecţie în plan.**

| Punct început | X / Y | Punct sfârşit | X / Y | Lungime segment (** (m) |
|---|---|---|---|---|
| 1 | 444.693,217<br>383.009,79 | 2 | 444.693,552<br>383.008,849 | 0.999 |
| 2 | 444.693,552<br>383.008,849 | 3 | 444.694,149<br>383.003,425 | 5.457 |
| 3 | 444.694,149<br>383.003,425 | 4 | 444.694,156<br>383.003,426 | 0.007 |

*Document care conține date cu caracter personal, protejat de prevederile Regulamentului (UE) nr. 679/2016 și Legii 190/2018*

| Punct început | X / Y | Punct sfârşit | X / Y | Lungime segment (** (m) |
|---|---|---|---|---|
| 4 | 444.694,156<br>383.003,426 | 5 | 444.693,559<br>383.008,851 | 5.458 |
| 5 | 444.693,559<br>383.008,851 | 6 | 444.694,495<br>383.009,184 | 0.993 |
| 6 | 444.694,495<br>383.009,184 | 7 | 444.694,159<br>383.010,126 | 1.0 |
| 7 | 444.694,159<br>383.010,126 | 1 | 444.693,217<br>383.009,79 | 1.0 |

** Lungimile segmentelor sunt determinate în planul de proiecţie Stereo 70 şi sunt rotunjite la 1 milimetru.
*** Distanţa dintre puncte este formată din segmente cumulate ce sunt mai mici decât valoarea 1 milimetru.

*Document care conține date cu caracter personal, protejat de prevederile Regulamentului (UE) nr. 679/2016 și Legii 190/2018*

# DATE DESPRE IMOBILUL NR. 5011

**Oficiul de Cadastru şi Publicitate Imobiliară VALCEA**
**Biroul de Cadastru şi Publicitate Imobiliară Ramnicu Valcea**

## A. Partea I. Descrierea imobilului

**TEREN** Necunoscut

**Adresa:** Loc. Cocoru, Jud. Valcea

| Nr. Crt | Nr cadastral Nr. topografic | Suprafaţa* (mp) | Observaţii / Referinţe |
|---|---|---|---|
| A1 | | 7.500 | Sector cadastral:34 Teren neimprejmuit; |

## B. Partea II. Proprietari şi acte

| Inscrieri privitoare la dreptul de proprietate şi alte drepturi reale | | Referinţe |
|---|---|---|
| / | | |
| Act Notarial nr. 473, din 16/05/2024 emis de SPN STAN LIVEA SI SOARE ANCA (ACT DE PARTAJ VOLUNTAR; ); | | |
| B1 | Intabulare, drept de PROPRIETATE, dobandit prin Iesire Din Indiviziune, cota actuala 1/1, cota initiala 1/1 | A1 |
| | 1) **ROMAN MARIA** | |

## C. Partea III. SARCINI .

| Inscrieri privind dezmembramintele dreptului de proprietate, drepturi reale de garanţie şi sarcini | Referinţe |
|---|---|
| NU SUNT | |

*Document care conține date cu caracter personal, protejat de prevederile Regulamentului (UE) nr. 679/2016 și Legii 190/2018*

# Anexa Nr. 1 La Partea I

## Teren

| Nr cadastral | Suprafaţa (mp)* | Observaţii / Referinţe |
|---|---|---|
| | 7.500 | |

* Suprafaţa este determinată in planul de proiecţie Stereo 70.

DETALII LINIARE IMOBIL

## Date referitoare la teren

| Crt | Categorie folosință | Intra vilan | Suprafaţa (mp) | Tarla | Parcelă | Nr. topo | Observaţii / Referinţe |
|---|---|---|---|---|---|---|---|
| 1 | arabil | DA | 622 | 13 | 424 | - | |
| 2 | arabil | NU | 6.878 | 52 | 1/6 | - | |

**Lungime Segmente**
**1) Valorile lungimilor segmentelor sunt obţinute din proiecţie în plan.**

| Punct început | X / Y | Punct sfârşit | X / Y | Lungime segment (** (m) |
|---|---|---|---|---|
| 1 | 444.622,28<br>383.108,743 | 2 | 444.623,026<br>383.106,762 | 2.117 |
| 2 | 444.623,026<br>383.106,762 | 3 | 444.628,522<br>383.089,187 | 18.414 |
| 3 | 444.628,522<br>383.089,187 | 4 | 444.635,99<br>383.065,31 | 25.018 |
| 4 | 444.635,99<br>383.065,31 | 5 | 444.793,019<br>382.603,624 | 487.66 |

*Document care conține date cu caracter personal, protejat de prevederile Regulamentului (UE) nr. 679/2016 și Legii 190/2018*

| Punct început | X / Y | Punct sfârşit | X / Y | Lungime segment (** (m) |
|---|---|---|---|---|
| 5 | 444.793,019<br>382.603,624 | 6 | 444.805,468<br>382.604,352 | 12.47 |
| 6 | 444.805,468<br>382.604,352 | 7 | 444.777,449<br>382.688,837 | 89.01 |
| 7 | 444.777,449<br>382.688,837 | 8 | 444.673,869<br>383.001,167 | 329.058 |
| 8 | 444.673,869<br>383.001,167 | 9 | 444.649,568<br>383.074,447 | 77.204 |
| 9 | 444.649,568<br>383.074,447 | 10 | 444.636,613<br>383.113,51 | 41.155 |
| 10 | 444.636,613<br>383.113,51 | 11 | 444.634,885<br>383.112,94 | 1.82 |
| 11 | 444.634,885<br>383.112,94 | 1 | 444.622,28<br>383.108,743 | 13.285 |

** Lungimile segmentelor sunt determinate în planul de proiecţie Stereo 70 şi sunt rotunjite la 1 milimetru.
*** Distanţa dintre puncte este formată din segmente cumulate ce sunt mai mici decât valoarea 1 milimetru.

*Document care conține date cu caracter personal, protejat de prevederile Regulamentului (UE) nr. 679/2016 și Legii 190/2018*

# DATE DESPRE IMOBILUL NR. 5012

**Oficiul de Cadastru şi Publicitate Imobiliară VALCEA**
**Biroul de Cadastru şi Publicitate Imobiliară Ramnicu Valcea**

## A. Partea I. Descrierea imobilului

**TEREN** Extravilan

**Adresa:** Jud. Valcea

| Nr. Crt | Nr cadastral Nr. topografic | Suprafaţa* (mp) | Observaţii / Referinţe |
|---|---|---|---|
| A1 | | 2.550 | Sector cadastral:34 Teren neimprejmuit; |

## B. Partea II. Proprietari şi acte

| Inscrieri privitoare la dreptul de proprietate şi alte drepturi reale | | Referinţe |
|---|---|---|
| / | | |
| Act Normativ nr. 7, din 13/03/1996 emis de PARLAMENTUL ROMÂNIEI (LEGE; ,art.13); | | |
| B1 | Inscrierea posesiei, drept de PROPRIETATE, dobandit prin Lege, cota actuala 1/1, cota initiala 1/1 | A1 |
| | 1) **NEIDENTIFICAT NEIDENTIFICAT** | |
| B2 | Se notează mențiunea de proprietar neidentificat. | A1 |

## C. Partea III. SARCINI .

| Inscrieri privind dezmembramintele dreptului de proprietate, drepturi reale de garanţie şi sarcini | Referinţe |
|---|---|
| NU SUNT | |

*Document care conține date cu caracter personal, protejat de prevederile Regulamentului (UE) nr. 679/2016 și Legii 190/2018*

# Anexa Nr. 1 La Partea I

## Teren

| Nr cadastral | Suprafaţa (mp)* | Observaţii / Referinţe |
|---|---|---|
| | 2.550 | |

* Suprafaţa este determinată in planul de proiecţie Stereo 70.

DETALII LINIARE IMOBIL

## Date referitoare la teren

| Crt | Categorie folosință | Intra vilan | Suprafaţa (mp) | Tarla | Parcelă | Nr. topo | Observaţii / Referinţe |
|---|---|---|---|---|---|---|---|
| 1 | arabil | NU | 2.550 | 52 | 1/4 | - | |

**Lungime Segmente**
**1) Valorile lungimilor segmentelor sunt obţinute din proiecţie în plan.**

| Punct început | X / Y | Punct sfârşit | X / Y | Lungime segment (** (m) |
|---|---|---|---|---|
| 1 | 444.738,015<br>382.726,477 | 2 | 444.744,476<br>382.729,077 | 6.965 |
| 2 | 444.744,476<br>382.729,077 | 3 | 444.642,201<br>383.028,834 | 316.725 |
| 3 | 444.642,201<br>383.028,834 | 4 | 444.633,508<br>383.026,028 | 9.135 |
| 4 | 444.633,508<br>383.026,028 | 1 | 444.738,015<br>382.726,477 | 317.258 |

**** Lungimile segmentelor sunt determinate în planul de proiecţie Stereo 70 şi sunt rotunjite la 1 milimetru.**

*Document care conține date cu caracter personal, protejat de prevederile Regulamentului (UE) nr. 679/2016 și Legii 190/2018*

***** Distanţa dintre puncte este formată din segmente cumulate ce sunt mai mici decât valoarea 1 milimetru.**

# DATE DESPRE IMOBILUL NR. 5013

**Oficiul de Cadastru şi Publicitate Imobiliară VALCEA**
**Biroul de Cadastru şi Publicitate Imobiliară Ramnicu Valcea**

## A. Partea I. Descrierea imobilului

**TEREN** Necunoscut

**Adresa:** Loc. Cocoru, Jud. Valcea

| Nr. Crt | Nr cadastral Nr. topografic | Suprafaţa* (mp) | Observaţii / Referinţe |
|---|---|---|---|
| A1 | | 2.550 | Sector cadastral:34 Teren neimprejmuit; |

## B. Partea II. Proprietari şi acte

| Inscrieri privitoare la dreptul de proprietate şi alte drepturi reale | | Referinţe |
|---|---|---|
| / | | |
| Act Administrativ nr. 317/50997, din 07/05/1997 emis de CJSDPAT VALCEA (TITLU DE PROPRIETATE; ); | | |
| B1 | Intabulare, drept de PROPRIETATE, dobandit prin Reconstituire, cota actuala 1/1, cota initiala 1/1 | A1 |
| | 1) **VLANGAR GHEORGHITA** | |

## C. Partea III. SARCINI .

| Inscrieri privind dezmembramintele dreptului de proprietate, drepturi reale de garanţie şi sarcini | Referinţe |
|---|---|
| NU SUNT | |

*Document care conține date cu caracter personal, protejat de prevederile Regulamentului (UE) nr. 679/2016 și Legii 190/2018*

# Anexa Nr. 1 La Partea I

## Teren

| Nr cadastral | Suprafaţa (mp)* | Observaţii / Referinţe |
|---|---|---|
| | 2.550 | |

* Suprafaţa este determinată in planul de proiecţie Stereo 70.

DETALII LINIARE IMOBIL

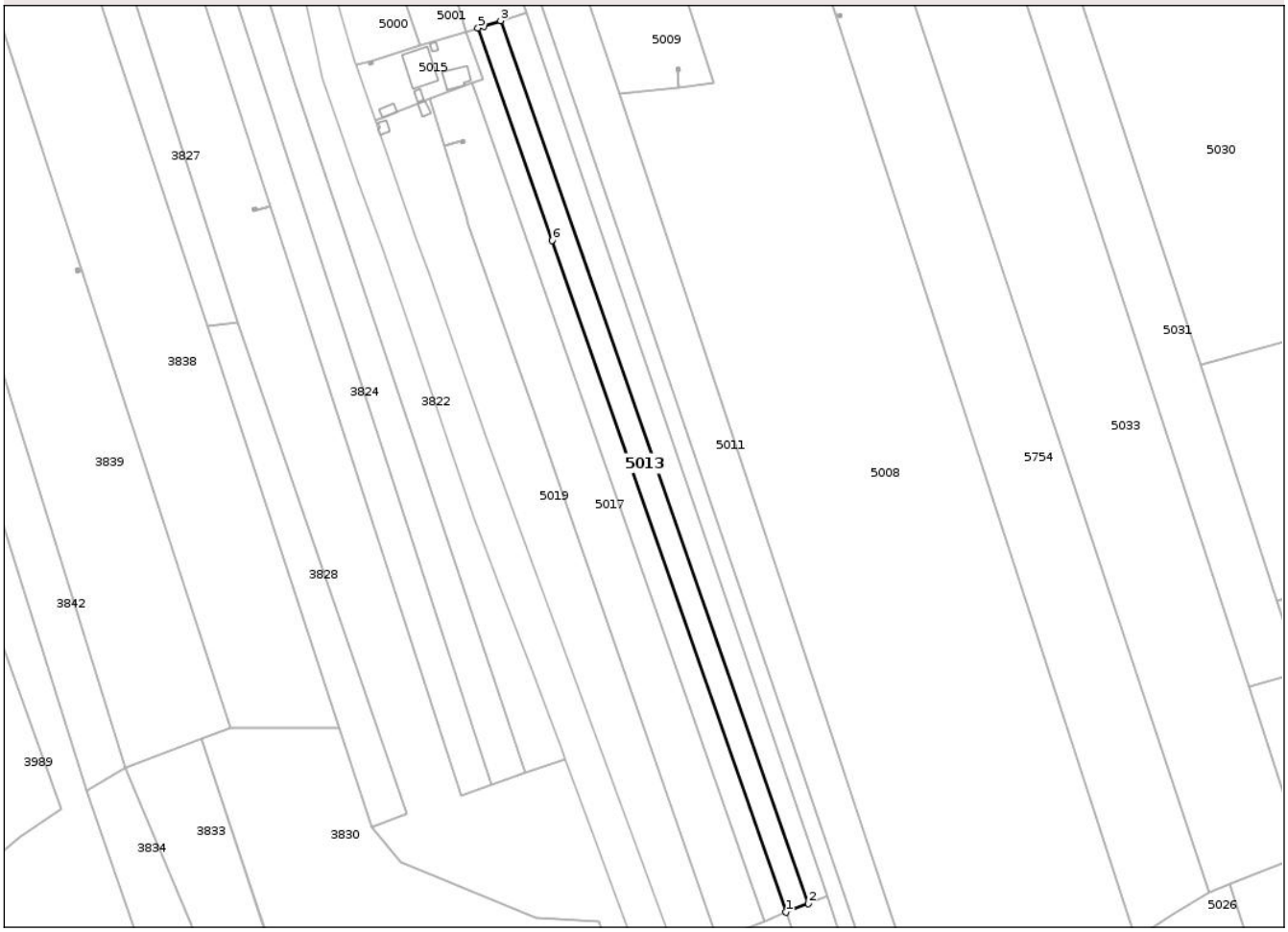


## Date referitoare la teren

| Crt | Categorie folosință | Intra vilan | Suprafaţa (mp) | Tarla | Parcelă | Nr. topo | Observaţii / Referinţe |
|---|---|---|---|---|---|---|---|
| 1 | arabil | DA | 76 | 52 | 1/3 | - | |
| 2 | arabil | NU | 2.474 | 52 | 1/3 | - | |

**Lungime Segmente**
**1) Valorile lungimilor segmentelor sunt obţinute din proiecţie în plan.**

| Punct început | X / Y | Punct sfârşit | X / Y | Lungime segment (** (m) |
|---|---|---|---|---|
| 1 | 444.730,556<br>382.723,476 | 2 | 444.738,015<br>382.726,477 | 8.04 |
| 2 | 444.738,015<br>382.726,477 | 3 | 444.633,508<br>383.026,028 | 317.258 |
| 3 | 444.633,508<br>383.026,028 | 4 | 444.627,76<br>383.024,173 | 6.04 |
| 4 | 444.627,76<br>383.024,173 | 5 | 444.625,864<br>383.023,561 | 1.992 |

*Document care conține date cu caracter personal, protejat de prevederile Regulamentului (UE) nr. 679/2016 și Legii 190/2018*

| Punct început | X / Y | Punct sfârşit | X / Y | Lungime segment (** (m) |
|---|---|---|---|---|
| 5 | 444.625,864<br>383.023,561 | 6 | 444.651,012<br>382.951,477 | 76.345 |
| 6 | 444.651,012<br>382.951,477 | 1 | 444.730,556<br>382.723,476 | 241.478 |

** Lungimile segmentelor sunt determinate în planul de proiecţie Stereo 70 şi sunt rotunjite la 1 milimetru.
*** Distanţa dintre puncte este formată din segmente cumulate ce sunt mai mici decât valoarea 1 milimetru.

*Document care conține date cu caracter personal, protejat de prevederile Regulamentului (UE) nr. 679/2016 și Legii 190/2018*

# DATE DESPRE IMOBILUL NR. 5014

**Oficiul de Cadastru şi Publicitate Imobiliară VALCEA**
**Biroul de Cadastru şi Publicitate Imobiliară Ramnicu Valcea**

## A. Partea I. Descrierea imobilului

**TEREN** Necunoscut

**Adresa:** Loc. Cocoru, Jud. Valcea

| Nr. Crt | Nr cadastral Nr. topografic | Suprafaţa* (mp) | Observaţii / Referinţe |
|---|---|---|---|
| A1 | | 2.500 | Sector cadastral:34 Teren neimprejmuit; |

## B. Partea II. Proprietari şi acte

| Inscrieri privitoare la dreptul de proprietate şi alte drepturi reale | | Referinţe |
|---|---|---|
| / | | |
| Act Administrativ nr. 609/46569, din 02/06/1999 emis de CJSDPAT VALCEA (TITLU DE PROPRIETATE; ); | | |
| B1 | Intabulare, drept de PROPRIETATE, dobandit prin Reconstituire, cota actuala 1/1, cota initiala 1/1 | A1 |
| | 1) **STANCIU MARIA**, LIPSA CNP;<br>2) **NEAMTU IULIA**, LIPSA CNP; | |

## C. Partea III. SARCINI .

| Inscrieri privind dezmembramintele dreptului de proprietate, drepturi reale de garanţie şi sarcini | Referinţe |
|---|---|
| NU SUNT | |

*Document care conține date cu caracter personal, protejat de prevederile Regulamentului (UE) nr. 679/2016 și Legii 190/2018*

# Anexa Nr. 1 La Partea I

## Teren

| Nr cadastral | Suprafaţa (mp)* | Observaţii / Referinţe |
|---|---|---|
| | 2.500 | |

* Suprafaţa este determinată in planul de proiecţie Stereo 70.

DETALII LINIARE IMOBIL

## Date referitoare la teren

| Crt | Categorie folosință | Intra vilan | Suprafaţa (mp) | Tarla | Parcelă | Nr. topo | Observaţii / Referinţe |
|---|---|---|---|---|---|---|---|
| 1 | arabil | DA | 980 | 52 | 1/2/1 | - | |
| 2 | arabil | NU | 1.520 | 52 | 1/2/1 | - | |

**Lungime Segmente**
**1) Valorile lungimilor segmentelor sunt obţinute din proiecţie în plan.**

| Punct început | X / Y | Punct sfârşit | X / Y | Lungime segment (** (m) |
|---|---|---|---|---|
| 1 | 444.723,065<br>382.720,461 | 2 | 444.730,556<br>382.723,476 | 8.075 |
| 2 | 444.730,556<br>382.723,476 | 3 | 444.651,012<br>382.951,477 | 241.478 |
| 3 | 444.651,012<br>382.951,477 | 4 | 444.625,864<br>383.023,561 | 76.345 |
| 4 | 444.625,864<br>383.023,561 | 5 | 444.621,968<br>383.022,303 | 4.094 |

*Document care conține date cu caracter personal, protejat de prevederile Regulamentului (UE) nr. 679/2016 și Legii 190/2018*

| Punct început | X / Y | Punct sfârşit | X / Y | Lungime segment (** (m) |
|---|---|---|---|---|
| 5 | 444.621,968<br>383.022,303 | 6 | 444.627,367<br>383.006,242 | 16.944 |
| 6 | 444.627,367<br>383.006,242 | 7 | 444.623,83<br>383.004,901 | 3.783 |
| 7 | 444.623,83<br>383.004,901 | 8 | 444.662,722<br>382.893,426 | 118.065 |
| 8 | 444.662,722<br>382.893,426 | 1 | 444.723,065<br>382.720,461 | 183.189 |

** Lungimile segmentelor sunt determinate în planul de proiecţie Stereo 70 şi sunt rotunjite la 1 milimetru.
*** Distanţa dintre puncte este formată din segmente cumulate ce sunt mai mici decât valoarea 1 milimetru.

*Document care conține date cu caracter personal, protejat de prevederile Regulamentului (UE) nr. 679/2016 și Legii 190/2018*

# DATE DESPRE IMOBILUL NR. 5015

**Oficiul de Cadastru şi Publicitate Imobiliară VALCEA**
**Biroul de Cadastru şi Publicitate Imobiliară Ramnicu Valcea**

## A. Partea I. Descrierea imobilului

Nr. CF vechi:425
Nr. cadastral vechi:567

**TEREN** Intravilan

**Adresa:** Loc. Cocoru, Str Bonul Morii, Nr. 3, Jud. Valcea, punctul Acasa

| Nr. Crt | Nr cadastral Nr. topografic | Suprafaţa* (mp) | Observaţii / Referinţe |
|---|---|---|---|
| A1 | 36713 | Din acte: 600<br>Masurata: 718 | Sector cadastral:34 Teren imprejmuit; |

**Construcţii**

| Crt | Nr cadastral Nr. topografic | Adresa | Observaţii / Referinţe |
|---|---|---|---|
| A1.1 | 36713-C1 | Loc. Cocoru, Str Bonul Morii, Nr. 3, Jud. Valcea, punctul Acasa | Nr. niveluri:1; S. construita la sol:17 mp; S. construita desfasurata:17 mp; bucatarie in s.c. = 16,50 mp |
| A1.2 | 36713-C2 | Loc. Cocoru, Str Bonul Morii, Nr. 3, Jud. Valcea, punctul Acasa | Nr. niveluri:1; S. construita la sol:9 mp; S. construita desfasurata:9 mp; patul in s.c. = 9,20 mp |
| A1.3 | 36713-C3 | Loc. Cocoru, Str Bonul Morii, Nr. 3, Jud. Valcea, punctul Acasa | Nr. niveluri:2; S. construita la sol:110 mp; S. construita desfasurata:220 mp; |
| A1.4 | 36713-C4 | Loc. Cocoru, Str Bonul Morii, Nr. 3, Jud. Valcea, punctul Acasa | Nr. niveluri:1; S. construita la sol:51 mp; S. construita desfasurata:51 mp; |
| A1.5 | 36713-C5 | Loc. Cocoru, Str Bonul Morii, Nr. 3, Jud. Valcea, punctul Acasa | Nr. niveluri:1; S. construita la sol:6 mp; S. construita desfasurata:6 mp; |

## B. Partea II. Proprietari şi acte

| Inscrieri privitoare la dreptul de proprietate şi alte drepturi reale | | Referinţe |
|---|---|---|
| **7475 / 27/03/2006** | | |
| Contract De Vânzare-Cumpărare nr. 1380, din 24/03/2006 emis de Notar Public Firan Rodica; | | |
| B1 | Intabulare, drept de PROPRIETATE, dobandit prin Conventie, cota actuala 1/1, cota initiala 1/1 | A1 |
| | 1) **TANASESCU IOANA**, soti;<br>2) **TANASESCU FLORENTIN** | |
| | *OBSERVATII: bun comun;* | |
| B2 | Intabulare, drept de PROPRIETATE, dobandit prin Conventie, cota actuala 1/1, cota initiala 1/1 | A1.1, A1.2 |
| | 1) **TANASESCU FLORENTIN**<br>2) **TANASESCU IOANA**, soti; | |
| | *OBSERVATII: bun comun;* | |
| **/** | | |
| Act Administrativ nr. 6370, din 12/11/2025 emis de PRIMARIA COMUNEI GALICEA (ADEVERINTA; ); | | |
| B3 | Intabulare, drept de PROPRIETATE, dobandit prin Construire, cota actuala 1/1, cota initiala 1/1 | A1.3, A1.4, A1.5 |
| | 1) **TANASESCU FLORENTIN**<br>2) **TANASESCU IOANA**, soti; | |

## C. Partea III. SARCINI .

| Inscrieri privind dezmembramintele dreptului de proprietate, drepturi reale de garanţie şi sarcini | Referinţe |
|---|---|
| NU SUNT | |

*Document care conține date cu caracter personal, protejat de prevederile Regulamentului (UE) nr. 679/2016 și Legii 190/2018*

# Anexa Nr. 1 La Partea I

## Teren

| Nr cadastral | Suprafaţa (mp)* | Observaţii / Referinţe |
|---|---|---|
| 36713 | Din acte: 600<br>Masurata: 718 | |

* Suprafaţa este determinată in planul de proiecţie Stereo 70.

DETALII LINIARE IMOBIL

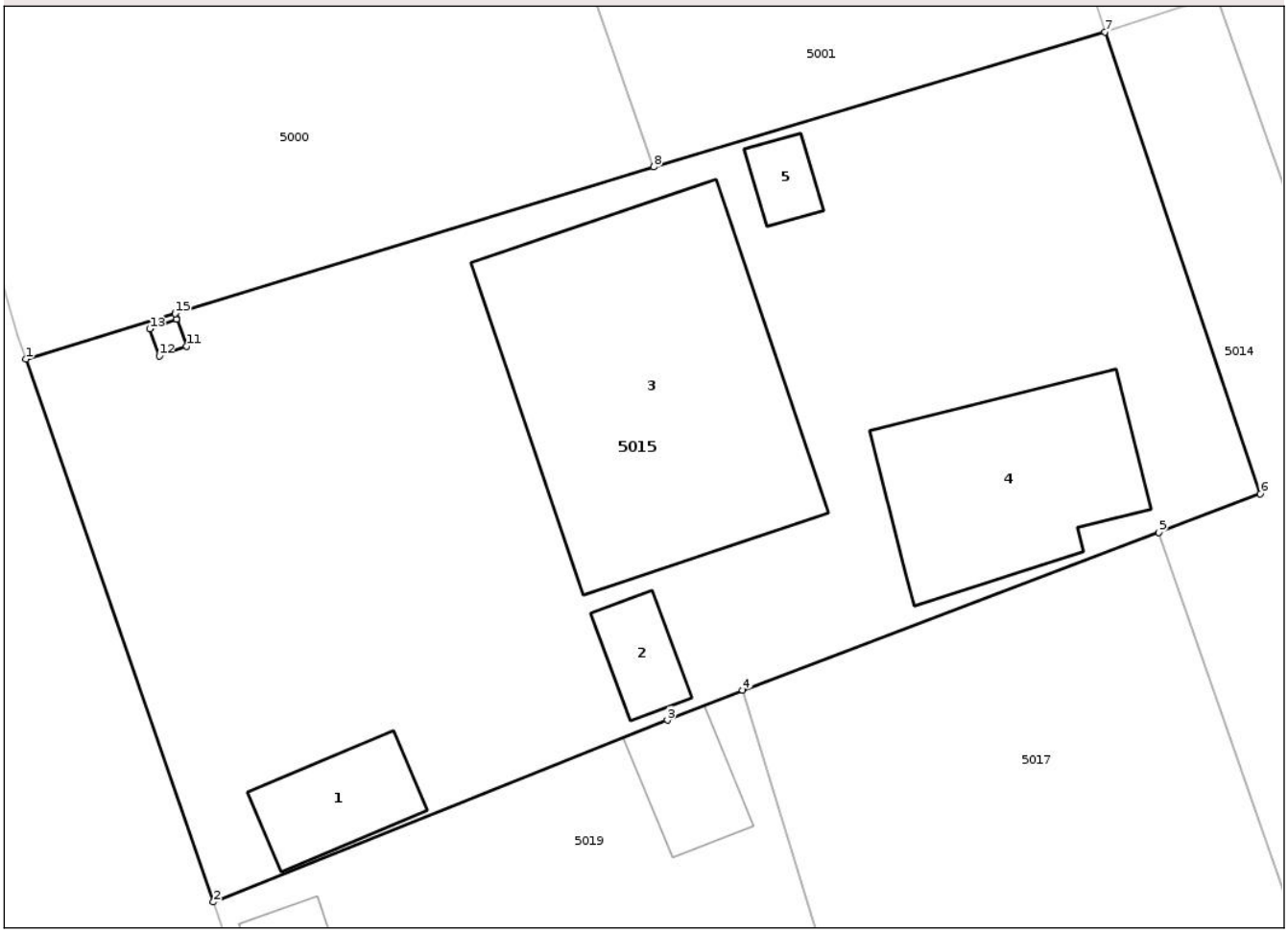


## Date referitoare la teren

| Crt | Categorie folosinţă | Intra vilan | Suprafaţa (mp) | Tarla | Parcelă | Nr. topo | Observaţii / Referinţe |
|---|---|---|---|---|---|---|---|
| 1 | curti constructii | DA | 718 | 13 | 408/1 | - | |

## Date referitoare la construcţii

| Crt | Număr | Destinaţie construcţie | Supraf. (mp) | Situaţie juridică | Observaţii / Referinţe |
|---|---|---|---|---|---|
| A1.1 | 36713-C1 | constructii anexa | 17 | Cu acte | Nr. niveluri:1; S. construita la sol:17 mp; S. construita desfasurata:17 mp; bucatarie in s.c. = 16,50 mp |
| A1.2 | 36713-C2 | constructii anexa | 9 | Cu acte | Nr. niveluri:1; S. construita la sol:9 mp; S. construita desfasurata:9 mp; patul in s.c. = 9,20 mp |
| A1.3 | 36713-C3 | constructii de locuinte | 110 | Cu acte | Nr. niveluri:2; S. construita la sol:110 mp; S. construita desfasurata:220 mp; |
| A1.4 | 36713-C4 | constructii anexa | 51 | Cu acte | Nr. niveluri:1; S. construita la sol:51 mp; S. construita desfasurata:51 mp; |
| A1.5 | 36713-C5 | constructii anexa | 6 | Cu acte | Nr. niveluri:1; S. construita la sol:6 mp; S. construita desfasurata:6 mp; |

*Document care conține date cu caracter personal, protejat de prevederile Regulamentului (UE) nr. 679/2016 și Legii 190/2018*

Lungime Segmente
1) Valorile lungimilor segmentelor sunt obţinute din proiecţie în plan.

| Punct început | X / Y | Punct sfârşit | X / Y | Lungime segment (** (m) |
|---|---|---|---|---|
| 1 | 444.584,454<br>383.010,93 | 2 | 444.590,975<br>382.992,056 | 19.969 |
| 2 | 444.590,975<br>382.992,056 | 3 | 444.606,757<br>382.998,376 | 17.0 |
| 3 | 444.606,757<br>382.998,376 | 4 | 444.609,365<br>382.999,42 | 2.809 |
| 4 | 444.609,365<br>382.999,42 | 5 | 444.623,83<br>383.004,901 | 15.469 |
| 5 | 444.623,83<br>383.004,901 | 6 | 444.627,367<br>383.006,242 | 3.783 |
| 6 | 444.627,367<br>383.006,242 | 7 | 444.621,968<br>383.022,303 | 16.944 |
| 7 | 444.621,968<br>383.022,303 | 8 | 444.606,28<br>383.017,606 | 16.376 |
| 8 | 444.606,28<br>383.017,606 | 9 | 444.589,642<br>383.012,517 | 17.399 |
| 9 | 444.589,642<br>383.012,517 | 10 | 444.589,696<br>383.012,314 | 0.21 |
| 10 | 444.589,696<br>383.012,314 | 11 | 444.590,032<br>383.011,373 | 0.999 |
| 11 | 444.590,032<br>383.011,373 | 12 | 444.589,09<br>383.011,037 | 1.0 |
| 12 | 444.589,09<br>383.011,037 | 13 | 444.588,754<br>383.011,979 | 1.0 |
| 13 | 444.588,754<br>383.011,979 | 14 | 444.589,689<br>383.012,312 | 0.993 |
| 14 | 444.589,689<br>383.012,312 | 15 | 444.589,635<br>383.012,515 | 0.21 |
| 15 | 444.589,635<br>383.012,515 | 1 | 444.584,454<br>383.010,93 | 5.418 |

** Lungimile segmentelor sunt determinate în planul de proiecţie Stereo 70 şi sunt rotunjite la 1 milimetru.
*** Distanţa dintre puncte este formată din segmente cumulate ce sunt mai mici decât valoarea 1 milimetru.

*Document care conține date cu caracter personal, protejat de prevederile Regulamentului (UE) nr. 679/2016 și Legii 190/2018*

# DATE DESPRE IMOBILUL NR. 5016

**Oficiul de Cadastru şi Publicitate Imobiliară VALCEA**
**Biroul de Cadastru şi Publicitate Imobiliară Ramnicu Valcea**

## A. Partea I. Descrierea imobilului

**TEREN** Intravilan

**Adresa:** Loc. Cocoru, Jud. Valcea

| Nr. Crt | Nr cadastral Nr. topografic | Suprafaţa* (mp) | Observaţii / Referinţe |
|---|---|---|---|
| A1 | | 1 | Sector cadastral:34 Teren neimprejmuit; |

**Construcţii**

| Crt | Nr cadastral Nr. topografic | Adresa | Observaţii / Referinţe |
|---|---|---|---|
| A1.1 | -C1 | Loc. Cocoru, Jud. Valcea | Nr. niveluri:1; S. construita la sol:1 mp; S. construita desfasurata:1 mp; stalp |

## B. Partea II. Proprietari şi acte

| Inscrieri privitoare la dreptul de proprietate şi alte drepturi reale | | Referinţe |
|---|---|---|
| / | | |
| Act Normativ nr. 1705, din 29/11/2006 emis de GUVERNUL ROMANIEI (; LEGEA NR. 123/10.07.2012 EMISA DE PARLAMENTUL ROMANIEI); | | |
| B1 | Intabulare, drept de PROPRIETATE, dobandit prin Lege, cota actuala 1/1, cota initiala 1/1 | A1, A1.1 |
| | 1) **STATUL ROMAN**, CIF:9999999999999, DOMENIUL PUBLIC lipsă CUI; | |
| Act Administrativ nr. 6, din 20/06/2005 emis de MINISTERUL ECONOMIEI SI COMERTULUI; | | |
| B2 | Intabulare, drept de CONCESIUNE, cota actuala 1/1, cota initiala 1/1 | A1.1 |
| | 1) **DISTRIBUTIE ENERGIE OLTENIA SA**, CIF:14491102 | |

## C. Partea III. SARCINI .

| Inscrieri privind dezmembramintele dreptului de proprietate, drepturi reale de garanţie şi sarcini | Referinţe |
|---|---|
| NU SUNT | |

*Document care conține date cu caracter personal, protejat de prevederile Regulamentului (UE) nr. 679/2016 și Legii 190/2018*

# Anexa Nr. 1 La Partea I

## Teren

| Nr cadastral | Suprafaţa (mp)* | Observaţii / Referinţe |
|---|---|---|
| | 1 | |

* Suprafaţa este determinată in planul de proiecţie Stereo 70.

DETALII LINIARE IMOBIL

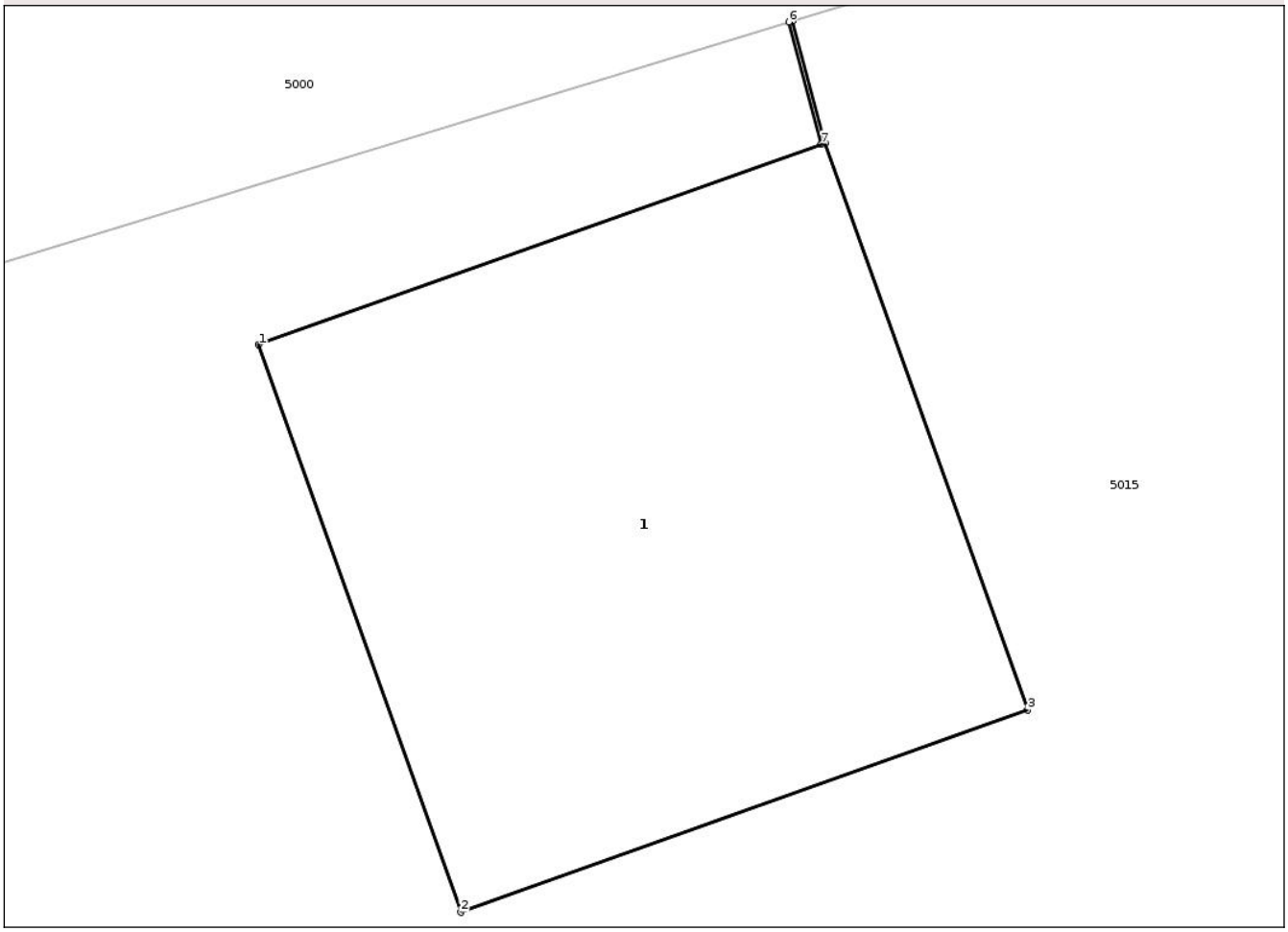


## Date referitoare la teren

| Crt | Categorie folosință | Intra vilan | Suprafaţa (mp) | Tarla | Parcelă | Nr. topo | Observaţii / Referinţe |
|---|---|---|---|---|---|---|---|
| 1 | curti constructii | DA | 1 | 13 | - | - | |

## Date referitoare la construcţii

| Crt | Număr | Destinaţie construcţie | Supraf. (mp) | Situaţie juridică | Observaţii / Referinţe |
|---|---|---|---|---|---|
| A1.1 | -C1 | constructii industriale si edilitare | 1 | Cu acte | Nr. niveluri:1; S. construita la sol:1 mp; S. construita desfasurata:1 mp; stalp |

**Lungime Segmente**
**1) Valorile lungimilor segmentelor sunt obţinute din proiecţie în plan.**

| Punct început | X / Y | Punct sfârşit | X / Y | Lungime segment (** (m) |
|---|---|---|---|---|
| 1 | 444.588,754<br>383.011,979 | 2 | 444.589,09<br>383.011,037 | 1.0 |
| 2 | 444.589,09<br>383.011,037 | 3 | 444.590,032<br>383.011,373 | 1.0 |
| 3 | 444.590,032<br>383.011,373 | 4 | 444.589,696<br>383.012,314 | 0.999 |

*Document care conține date cu caracter personal, protejat de prevederile Regulamentului (UE) nr. 679/2016 și Legii 190/2018*

| Punct început | X / Y | Punct sfârşit | X / Y | Lungime segment (** (m) |
|---|---|---|---|---|
| 4 | 444.589,696<br>383.012,314 | 5 | 444.589,642<br>383.012,517 | 0.21 |
| 5 | 444.589,642<br>383.012,517 | 6 | 444.589,635<br>383.012,515 | 0.007 |
| 6 | 444.589,635<br>383.012,515 | 7 | 444.589,689<br>383.012,312 | 0.21 |
| 7 | 444.589,689<br>383.012,312 | 1 | 444.588,754<br>383.011,979 | 0.993 |

** Lungimile segmentelor sunt determinate în planul de proiecţie Stereo 70 şi sunt rotunjite la 1 milimetru.
*** Distanţa dintre puncte este formată din segmente cumulate ce sunt mai mici decât valoarea 1 milimetru.

# DATE DESPRE IMOBILUL NR. 5017

**Oficiul de Cadastru şi Publicitate Imobiliară VALCEA**
**Biroul de Cadastru şi Publicitate Imobiliară Ramnicu Valcea**

## A. Partea I. Descrierea imobilului

**TEREN** Necunoscut

**Adresa:** Loc. Cocoru, Jud. Valcea

| Nr. Crt | Nr cadastral Nr. topografic | Suprafaţa* (mp) | Observaţii / Referinţe |
|---|---|---|---|
| A1 | | 5.100 | Sector cadastral:34 Teren neimprejmuit; |

## B. Partea II. Proprietari şi acte

| Inscrieri privitoare la dreptul de proprietate şi alte drepturi reale | | Referinţe |
|---|---|---|
| / | | |
| Act Administrativ nr. 333/50997, din 07/05/1997 emis de CJSDPAT VALCEA (TITLU DE PROPRIETATE; ); | | |
| B1 | Intabulare, drept de PROPRIETATE, dobandit prin Reconstituire, cota actuala 1/1, cota initiala 1/1 | A1 |
| | 1) **UNGUREANU FLOAREA**, LIPSA CNP; | |

## C. Partea III. SARCINI .

| Inscrieri privind dezmembramintele dreptului de proprietate, drepturi reale de garanţie şi sarcini | Referinţe |
|---|---|
| NU SUNT | |

*Document care conține date cu caracter personal, protejat de prevederile Regulamentului (UE) nr. 679/2016 și Legii 190/2018*

# Anexa Nr. 1 La Partea I

## Teren

| Nr cadastral | Suprafaţa (mp)* | Observaţii / Referinţe |
|---|---|---|
| | 5.100 | |

* Suprafaţa este determinată in planul de proiecţie Stereo 70.

DETALII LINIARE IMOBIL

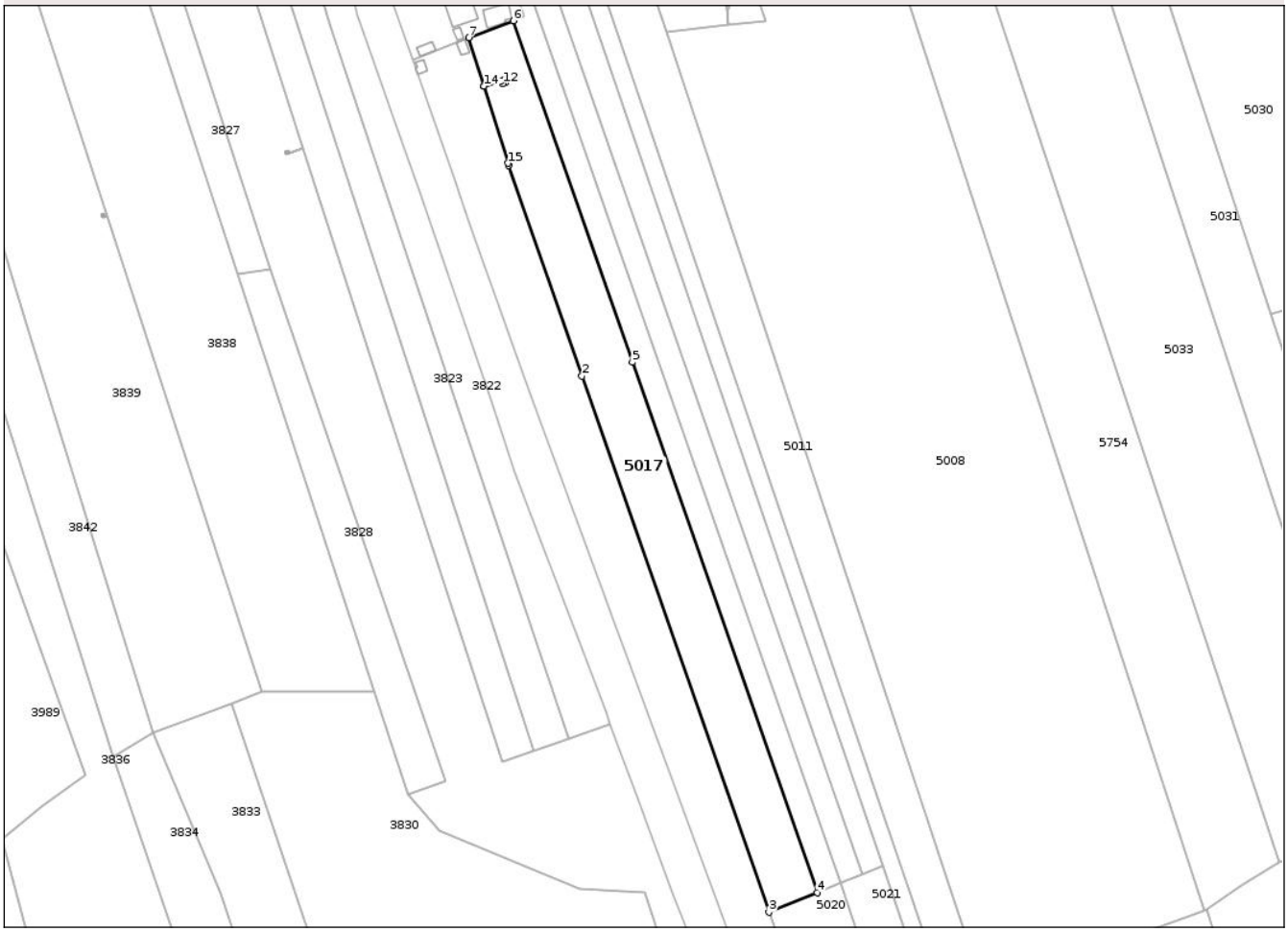


## Date referitoare la teren

| Crt | Categorie folosință | Intra vilan | Suprafaţa (mp) | Tarla | Parcelă | Nr. topo | Observaţii / Referinţe |
|---|---|---|---|---|---|---|---|
| 1 | arabil | DA | 1.962 | 52 | 1/2 | - | |
| 2 | arabil | NU | 3.138 | 52 | 1/2 | - | |

**Lungime Segmente**
**1) Valorile lungimilor segmentelor sunt obţinute din proiecţie în plan.**

| Punct început | X / Y | Punct sfârşit | X / Y | Lungime segment (** (m) |
|---|---|---|---|---|
| 1 | 444.622,248<br>382.957,73 | 2 | 444.646,249<br>382.888,935 | 72.862 |
| 2 | 444.646,249<br>382.888,935 | 3 | 444.707,274<br>382.714,018 | 185.257 |
| 3 | 444.707,274<br>382.714,018 | 4 | 444.723,065<br>382.720,461 | 17.055 |
| 4 | 444.723,065<br>382.720,461 | 5 | 444.662,722<br>382.893,426 | 183.189 |

*Document care conține date cu caracter personal, protejat de prevederile Regulamentului (UE) nr. 679/2016 și Legii 190/2018*

| Punct început | X / Y | Punct sfârşit | X / Y | Lungime segment (** (m) |
|---|---|---|---|---|
| 5 | 444.662,722<br>382.893,426 | 6 | 444.623,83<br>383.004,901 | 118.065 |
| 6 | 444.623,83<br>383.004,901 | 7 | 444.609,365<br>382.999,42 | 15.469 |
| 7 | 444.609,365<br>382.999,42 | 8 | 444.614,262<br>382.983,572 | 16.587 |
| 8 | 444.614,262<br>382.983,572 | 9 | 444.620,008<br>382.985,34 | 6.012 |
| 9 | 444.620,008<br>382.985,34 | 10 | 444.620,95<br>382.985,675 | 1.0 |
| 10 | 444.620,95<br>382.985,675 | 11 | 444.621,286<br>382.984,734 | 0.999 |
| 11 | 444.621,286<br>382.984,734 | 12 | 444.620,344<br>382.984,398 | 1.0 |
| 12 | 444.620,344<br>382.984,398 | 13 | 444.620,01<br>382.985,333 | 0.993 |
| 13 | 444.620,01<br>382.985,333 | 14 | 444.614,264<br>382.983,565 | 6.012 |
| 14 | 444.614,264<br>382.983,565 | 15 | 444.622,033<br>382.958,424 | 26.314 |
| 15 | 444.622,033<br>382.958,424 | 1 | 444.622,248<br>382.957,73 | 0.727 |

** Lungimile segmentelor sunt determinate în planul de proiecţie Stereo 70 şi sunt rotunjite la 1 milimetru.
*** Distanţa dintre puncte este formată din segmente cumulate ce sunt mai mici decât valoarea 1 milimetru.

*Document care conține date cu caracter personal, protejat de prevederile Regulamentului (UE) nr. 679/2016 și Legii 190/2018*

# DATE DESPRE IMOBILUL NR. 5018

**Oficiul de Cadastru şi Publicitate Imobiliară VALCEA**
**Biroul de Cadastru şi Publicitate Imobiliară Ramnicu Valcea**

## A. Partea I. Descrierea imobilului

**TEREN** Intravilan

**Adresa:** Loc. Cocoru, Jud. Valcea

| Nr. Crt | Nr cadastral Nr. topografic | Suprafaţa* (mp) | Observaţii / Referinţe |
|---|---|---|---|
| A1 | | 1 | Sector cadastral:34 Teren neimprejmuit; |

**Construcţii**

| Crt | Nr cadastral Nr. topografic | Adresa | Observaţii / Referinţe |
|---|---|---|---|
| A1.1 | -C1 | Loc. Cocoru, Jud. Valcea | Nr. niveluri:1; S. construita la sol:1 mp; S. construita desfasurata:1 mp; stalp |

## B. Partea II. Proprietari şi acte

| Inscrieri privitoare la dreptul de proprietate şi alte drepturi reale | | Referinţe |
|---|---|---|
| / | | |
| Act Normativ nr. 1705, din 29/11/2006 emis de GUVERNUL ROMANIEI (; LEGEA NR. 123/10.07.2012 EMISA DE PARLAMENTUL ROMANIEI); | | |
| B1 | Intabulare, drept de PROPRIETATE, dobandit prin Lege, cota actuala 1/1, cota initiala 1/1 | A1, A1.1 |
| | 1) **STATUL ROMAN**, CIF:9999999999999, DOMENIUL PUBLIC lipsă CUI; | |
| Act Administrativ nr. 6, din 20/06/2005 emis de MINISTERUL ECONOMIEI SI COMERTULUI; | | |
| B2 | Intabulare, drept de CONCESIUNE, cota actuala 1/1, cota initiala 1/1 | A1.1 |
| | 1) **DISTRIBUTIE ENERGIE OLTENIA SA**, CIF:14491102 | |

## C. Partea III. SARCINI .

| Inscrieri privind dezmembramintele dreptului de proprietate, drepturi reale de garanţie şi sarcini | Referinţe |
|---|---|
| NU SUNT | |

*Document care conține date cu caracter personal, protejat de prevederile Regulamentului (UE) nr. 679/2016 și Legii 190/2018*

# Anexa Nr. 1 La Partea I

## Teren

| Nr cadastral | Suprafaţa (mp)* | Observaţii / Referinţe |
|---|---|---|
| | 1 | |

* Suprafaţa este determinată in planul de proiecţie Stereo 70.

DETALII LINIARE IMOBIL

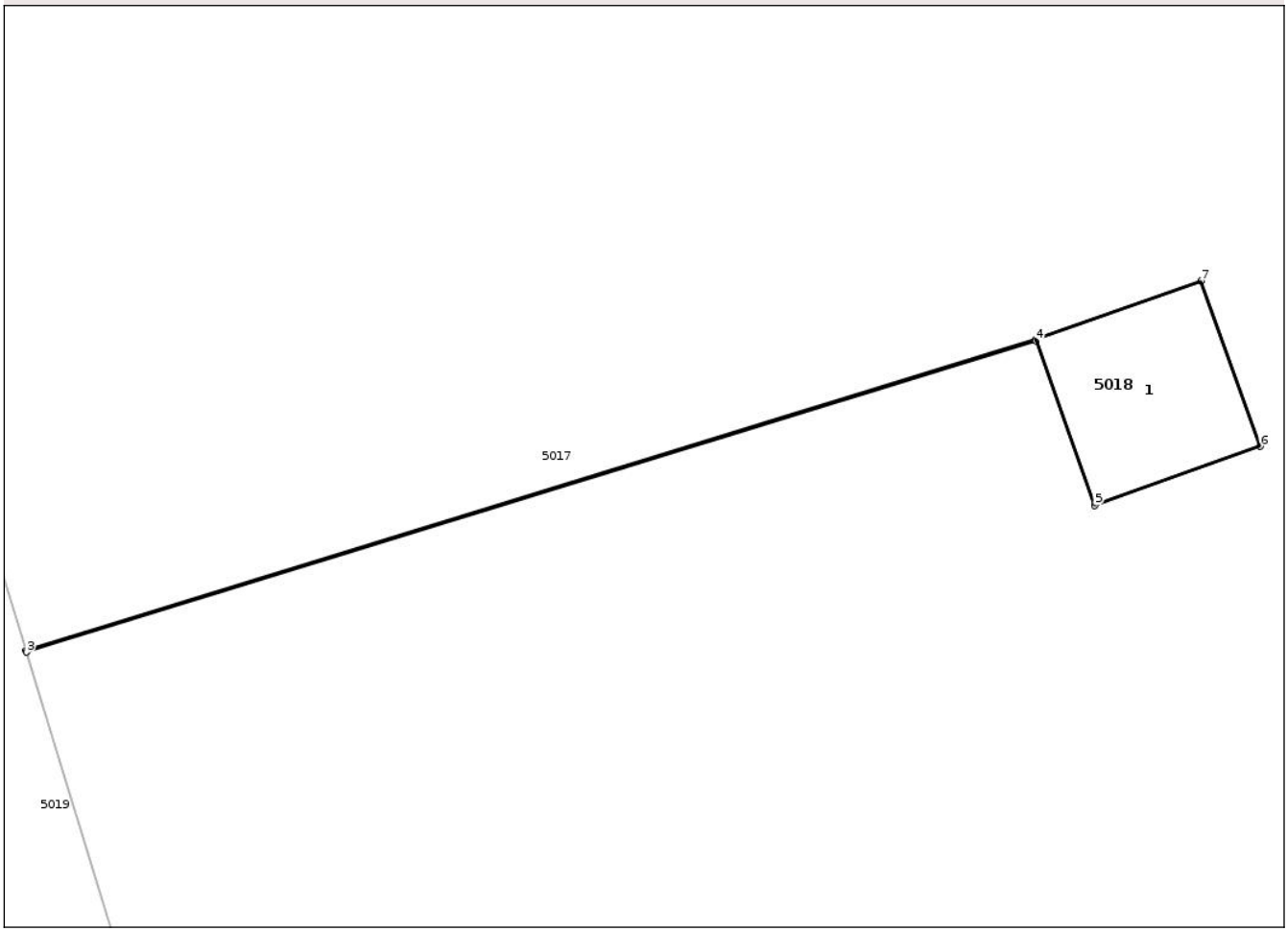


## Date referitoare la teren

| Crt | Categorie folosinţă | Intra vilan | Suprafaţa (mp) | Tarla | Parcelă | Nr. topo | Observaţii / Referinţe |
|---|---|---|---|---|---|---|---|
| 1 | curti constructii | DA | 1 | 52 | - | - | |

## Date referitoare la construcţii

| Crt | Număr | Destinaţie construcţie | Supraf. (mp) | Situaţie juridică | Observaţii / Referinţe |
|---|---|---|---|---|---|
| A1.1 | -C1 | constructii industriale si edilitare | 1 | Cu acte | Nr. niveluri:1; S. construita la sol:1 mp; S. construita desfasurata:1 mp; stalp |

**Lungime Segmente**
**1) Valorile lungimilor segmentelor sunt obţinute din proiecţie în plan.**

| Punct început | X / Y | Punct sfârşit | X / Y | Lungime segment (** (m) |
|---|---|---|---|---|
| 1 | 444.620,008<br>382.985,34 | 2 | 444.614,262<br>382.983,572 | 6.012 |
| 2 | 444.614,262<br>382.983,572 | 3 | 444.614,264<br>382.983,565 | 0.007 |
| 3 | 444.614,264<br>382.983,565 | 4 | 444.620,01<br>382.985,333 | 6.012 |

*Document care conține date cu caracter personal, protejat de prevederile Regulamentului (UE) nr. 679/2016 și Legii 190/2018*

| Punct început | X / Y | Punct sfârşit | X / Y | Lungime segment (** (m) |
|---|---|---|---|---|
| 4 | 444.620,01<br>382.985,333 | 5 | 444.620,344<br>382.984,398 | 0.993 |
| 5 | 444.620,344<br>382.984,398 | 6 | 444.621,286<br>382.984,734 | 1.0 |
| 6 | 444.621,286<br>382.984,734 | 7 | 444.620,95<br>382.985,675 | 0.999 |
| 7 | 444.620,95<br>382.985,675 | 1 | 444.620,008<br>382.985,34 | 1.0 |

** Lungimile segmentelor sunt determinate în planul de proiecţie Stereo 70 şi sunt rotunjite la 1 milimetru.
*** Distanţa dintre puncte este formată din segmente cumulate ce sunt mai mici decât valoarea 1 milimetru.

*Document care conține date cu caracter personal, protejat de prevederile Regulamentului (UE) nr. 679/2016 și Legii 190/2018*

# DATE DESPRE IMOBILUL NR. 5019

**Oficiul de Cadastru şi Publicitate Imobiliară VALCEA**
**Biroul de Cadastru şi Publicitate Imobiliară Ramnicu Valcea**

## A. Partea I. Descrierea imobilului

Nr. CF vechi:426
Nr. cadastral vechi:568

**TEREN** Necunoscut

**Adresa:** Loc. Cocoru, Str Bonul Morii, Jud. Valcea

| Nr. Crt | Nr cadastral Nr. topografic | Suprafaţa* (mp) | Observaţii / Referinţe |
|---|---|---|---|
| A1 | 35619 | 5.400 | Sector cadastral:34 Teren neimprejmuit; |

**Construcţii**

| Crt | Nr cadastral Nr. topografic | Adresa | Observaţii / Referinţe |
|---|---|---|---|
| A1.1 | 35619-C1 | Loc. Cocoru, Str Bonul Morii, Jud. Valcea | Nr. niveluri:1; S. construita la sol:13 mp; S. construita desfasurata:13 mp; |
| A1.2 | 35619-C2 | Loc. Cocoru, Str Bonul Morii, Jud. Valcea | Nr. niveluri:1; S. construita la sol:14 mp; S. construita desfasurata:14 mp; |

## B. Partea II. Proprietari şi acte

| Inscrieri privitoare la dreptul de proprietate şi alte drepturi reale | | Referinţe |
|---|---|---|
| **7345 / 24/03/2006** | | |
| Act Administrativ nr. 1/2324, din 17/08/1995 emis de Comisia Judeteana Valcea (TITLU DE PROPRIETATE; ); | | |
| B1 | Intabulare, drept de PROPRIETATE, dobandit prin Lege, cota actuala 1/1, cota initiala 1/1 | A1 |
| | 1) **VULTURU C FILOFTEIA**, ; LIPSA CNP; | |
| | *OBSERVATII: (provenita din conversia CF 426)* | |
| **/** | | |
| Act Administrativ nr. 6370, din 12/11/2025 emis de PRIMARIA COMUNEI GALICEA (ADEVERINTA; ); | | |
| B2 | Intabulare, drept de PROPRIETATE, dobandit prin Construire, cota actuala 1/1, cota initiala 1/1 | A1.1, A1.2 |
| | 1) **VULTURU C FILOFTEIA**, ; LIPSA CNP; | |

## C. Partea III. SARCINI .

| Inscrieri privind dezmembramintele dreptului de proprietate, drepturi reale de garanţie şi sarcini | Referinţe |
|---|---|
| NU SUNT | |

*Document care conține date cu caracter personal, protejat de prevederile Regulamentului (UE) nr. 679/2016 și Legii 190/2018*

# Anexa Nr. 1 La Partea I

## Teren

| Nr cadastral | Suprafaţa (mp)* | Observaţii / Referinţe |
|---|---|---|
| 35619 | 5.400 | |

* Suprafaţa este determinată in planul de proiecţie Stereo 70.

DETALII LINIARE IMOBIL

## Date referitoare la teren

| Crt | Categorie folosință | Intra vilan | Suprafaţa (mp) | Tarla | Parcelă | Nr. topo | Observaţii / Referinţe |
|---|---|---|---|---|---|---|---|
| 1 | curti constructii | DA | 802 | 13 | 408/2 | - | |
| 2 | arabil | DA | 1.325 | 13 | 408/2 | - | |
| 3 | arabil | NU | 3.273 | 13 | 408/2 | - | |

## Date referitoare la construcţii

| Crt | Număr | Destinaţie construcţie | Supraf. (mp) | Situaţie juridică | Observaţii / Referinţe |
|---|---|---|---|---|---|
| A1.1 | 35619-C1 | constructii anexa | 13 | Cu acte | Nr. niveluri:1; S. construita la sol:13 mp; S. construita desfasurata:13 mp; |
| A1.2 | 35619-C2 | constructii anexa | 14 | Cu acte | Nr. niveluri:1; S. construita la sol:14 mp; S. construita desfasurata:14 mp; |

**Lungime Segmente**
**1) Valorile lungimilor segmentelor sunt obţinute din proiecţie în plan.**

| Punct început | X / Y | Punct sfârşit | X / Y | Lungime segment (** (m) |
|---|---|---|---|---|
| 1 | 444.606,757<br>382.998,376 | 2 | 444.590,975<br>382.992,056 | 17.0 |

*Document care conține date cu caracter personal, protejat de prevederile Regulamentului (UE) nr. 679/2016 și Legii 190/2018*

| Punct început | X / Y | Punct sfârşit | X / Y | Lungime segment (** (m) |
|---|---|---|---|---|
| 2 | 444.590,975<br>382.992,056 | 3 | 444.604,697<br>382.952,822 | 41.564 |
| 3 | 444.604,697<br>382.952,822 | 4 | 444.609,37<br>382.939,462 | 14.154 |
| 4 | 444.609,37<br>382.939,462 | 5 | 444.628,828<br>382.884,187 | 58.6 |
| 5 | 444.628,828<br>382.884,187 | 6 | 444.698,89<br>382.694,129 | 202.56 |
| 6 | 444.698,89<br>382.694,129 | 7 | 444.712,322<br>382.699,544 | 14.482 |
| 7 | 444.712,322<br>382.699,544 | 8 | 444.707,273<br>382.714,018 | 15.329 |
| 8 | 444.707,273<br>382.714,018 | 9 | 444.646,249<br>382.888,935 | 185.256 |
| 9 | 444.646,249<br>382.888,935 | 10 | 444.646,248<br>382.888,936 | 0.001 |
| 10 | 444.646,248<br>382.888,936 | 11 | 444.622,248<br>382.957,73 | 72.86 |
| 11 | 444.622,248<br>382.957,73 | 12 | 444.622,033<br>382.958,424 | 0.727 |
| 12 | 444.622,033<br>382.958,424 | 13 | 444.614,264<br>382.983,565 | 26.314 |
| 13 | 444.614,264<br>382.983,565 | 14 | 444.614,262<br>382.983,572 | 0.007 |
| 14 | 444.614,262<br>382.983,572 | 15 | 444.609,365<br>382.999,42 | 16.587 |
| 15 | 444.609,365<br>382.999,42 | 1 | 444.606,757<br>382.998,376 | 2.809 |

** Lungimile segmentelor sunt determinate în planul de proiecţie Stereo 70 şi sunt rotunjite la 1 milimetru.
*** Distanţa dintre puncte este formată din segmente cumulate ce sunt mai mici decât valoarea 1 milimetru.

*Document care conține date cu caracter personal, protejat de prevederile Regulamentului (UE) nr. 679/2016 și Legii 190/2018*

# DATE DESPRE IMOBILUL NR. 5020

**Oficiul de Cadastru şi Publicitate Imobiliară VALCEA**
**Biroul de Cadastru şi Publicitate Imobiliară Ramnicu Valcea**

## A. Partea I. Descrierea imobilului

**TEREN** Extravilan

**Adresa:** Jud. Valcea

| Nr. Crt | Nr cadastral Nr. topografic | Suprafaţa* (mp) | Observaţii / Referinţe |
|---|---|---|---|
| A1 | | 943 | Sector cadastral:34 Teren neimprejmuit; |

## B. Partea II. Proprietari şi acte

| Inscrieri privitoare la dreptul de proprietate şi alte drepturi reale | | Referinţe |
|---|---|---|
| / | | |
| Act Administrativ nr. 509/50997, din 02/06/1999 emis de CJSDPAT VALCEA (TITLU DE PROPRIETATE; ); | | |
| B1 | Intabulare, drept de PROPRIETATE, dobandit prin Constituire, cota actuala 1/1, cota initiala 1/1 | A1 |
| | 1) **CITA IOANA** | |

## C. Partea III. SARCINI .

| Inscrieri privind dezmembramintele dreptului de proprietate, drepturi reale de garanţie şi sarcini | Referinţe |
|---|---|
| NU SUNT | |

*Document care conține date cu caracter personal, protejat de prevederile Regulamentului (UE) nr. 679/2016 și Legii 190/2018*

# Anexa Nr. 1 La Partea I

## Teren

| Nr cadastral | Suprafaţa (mp)* | Observaţii / Referinţe |
|---|---|---|
| | 943 | |

* Suprafaţa este determinată in planul de proiecţie Stereo 70.

DETALII LINIARE IMOBIL

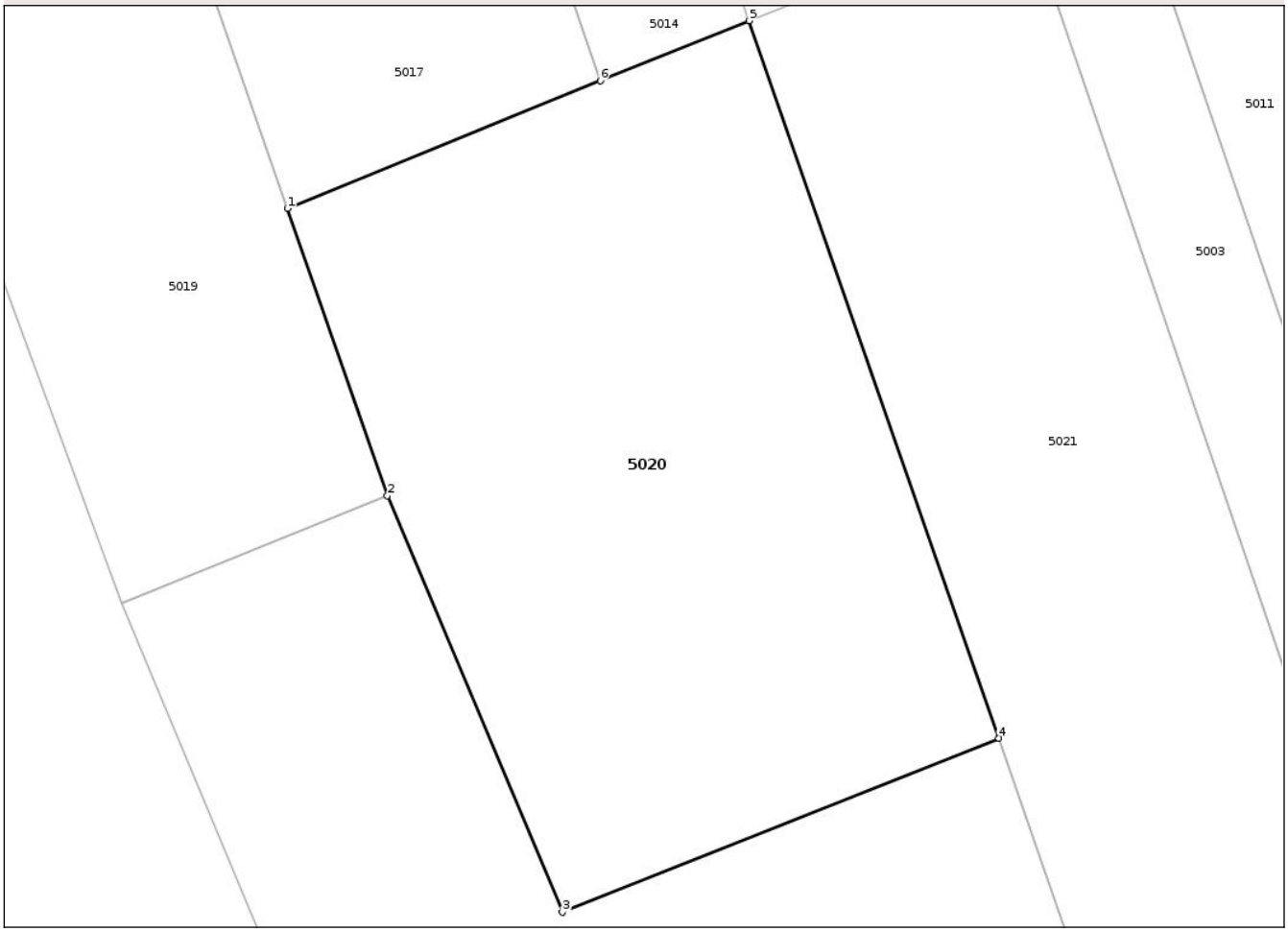


## Date referitoare la teren

| Crt | Categorie folosință | Intra vilan | Suprafaţa (mp) | Tarla | Parcelă | Nr. topo | Observaţii / Referinţe |
|---|---|---|---|---|---|---|---|
| 1 | arabil | NU | 943 | 52 | 1/2/2 | - | |

**Lungime Segmente**
**1) Valorile lungimilor segmentelor sunt obţinute din proiecţie în plan.**

| Punct început | X / Y | Punct sfârşit | X / Y | Lungime segment (** (m) |
|---|---|---|---|---|
| 1 | 444.707,273<br>382.714,018 | 2 | 444.712,322<br>382.699,544 | 15.329 |
| 2 | 444.712,322<br>382.699,544 | 3 | 444.721,148<br>382.678,548 | 22.776 |
| 3 | 444.721,148<br>382.678,548 | 4 | 444.743,17<br>382.687,319 | 23.704 |
| 4 | 444.743,17<br>382.687,319 | 5 | 444.730,556<br>382.723,476 | 38.294 |
| 5 | 444.730,556<br>382.723,476 | 6 | 444.723,065<br>382.720,461 | 8.075 |

*Document care conține date cu caracter personal, protejat de prevederile Regulamentului (UE) nr. 679/2016 și Legii 190/2018*

| Punct început | X / Y | Punct sfârşit | X / Y | Lungime segment (** (m) |
|---|---|---|---|---|
| 6 | 444.723,065<br>382.720,461 | 1 | 444.707,273<br>382.714,018 | 17.056 |

** Lungimile segmentelor sunt determinate în planul de proiecţie Stereo 70 şi sunt rotunjite la 1 milimetru.
*** Distanţa dintre puncte este formată din segmente cumulate ce sunt mai mici decât valoarea 1 milimetru.

*Document care conține date cu caracter personal, protejat de prevederile Regulamentului (UE) nr. 679/2016 și Legii 190/2018*

# DATE DESPRE IMOBILUL NR. 5021

**Oficiul de Cadastru şi Publicitate Imobiliară VALCEA**
**Biroul de Cadastru şi Publicitate Imobiliară Ramnicu Valcea**

## A. Partea I. Descrierea imobilului

**TEREN** Extravilan

**Adresa:** Jud. Valcea

| Nr. Crt | Nr cadastral Nr. topografic | Suprafaţa* (mp) | Observaţii / Referinţe |
|---|---|---|---|
| A1 | | 1.624 | Sector cadastral:34 Teren neimprejmuit; |

## B. Partea II. Proprietari şi acte

| Inscrieri privitoare la dreptul de proprietate şi alte drepturi reale | | Referinţe |
|---|---|---|
| / | | |
| Act Notarial nr. 69, din 04/06/2024 emis de BIN BANU CLAUDIA-MIHAELA (CERTIFICAT DE MOSTENITOR; ); | | |
| B1 | Intabulare, drept de PROPRIETATE, dobandit prin Succesiune, cota actuala 2/24, cota initiala 2/24 | A1 |
| | 1) **LUMINEANU CONSTANTINA** | |
| B2 | Intabulare, drept de PROPRIETATE, dobandit prin Succesiune, cota actuala 3/24, cota initiala 3/24 | A1 |
| | 1) **LUMINEANU GHEORGHE** | |
| B3 | Intabulare, drept de PROPRIETATE, dobandit prin Succesiune, cota actuala 3/24, cota initiala 3/24 | A1 |
| | 1) **LUMINEANU ION** | |
| Act Notarial nr. 70, din 04/06/2024 emis de BIN BANU CLAUDIA-MIHAELA (CERTIFICAT DE MOSTENITOR; ); | | |
| B4 | Intabulare, drept de PROPRIETATE, dobandit prin Succesiune, cota actuala 1/6, cota initiala 1/6 | A1 |
| | 1) **BIRCA IOANA** | |
| B5 | Intabulare, drept de PROPRIETATE, dobandit prin Succesiune, cota actuala 1/6, cota initiala 1/6 | A1 |
| | 1) **MIHUTA MELANIA** | |
| Act Notarial nr. 71, din 04/06/2024 emis de BIN BANU CLAUDIA-MIHAELA (CERTIFICAT DE MOSTENITOR; ); | | |
| B6 | Intabulare, drept de PROPRIETATE, dobandit prin Succesiune, cota actuala 1/6, cota initiala 1/6 | A1 |
| | 1) **PRUNEL SALOMIA** | |
| B7 | Intabulare, drept de PROPRIETATE, dobandit prin Succesiune, cota actuala 1/6, cota initiala 1/6 | A1 |
| | 1) **LUMINEANU ELENA** | |

## C. Partea III. SARCINI .

| Inscrieri privind dezmembramintele dreptului de proprietate, drepturi reale de garanţie şi sarcini | Referinţe |
|---|---|
| NU SUNT | |

*Document care conține date cu caracter personal, protejat de prevederile Regulamentului (UE) nr. 679/2016 și Legii 190/2018*

# Anexa Nr. 1 La Partea I

## Teren

| Nr cadastral | Suprafaţa (mp)* | Observaţii / Referinţe |
|---|---|---|
| | 1.624 | |

* Suprafaţa este determinată in planul de proiecţie Stereo 70.

DETALII LINIARE IMOBIL

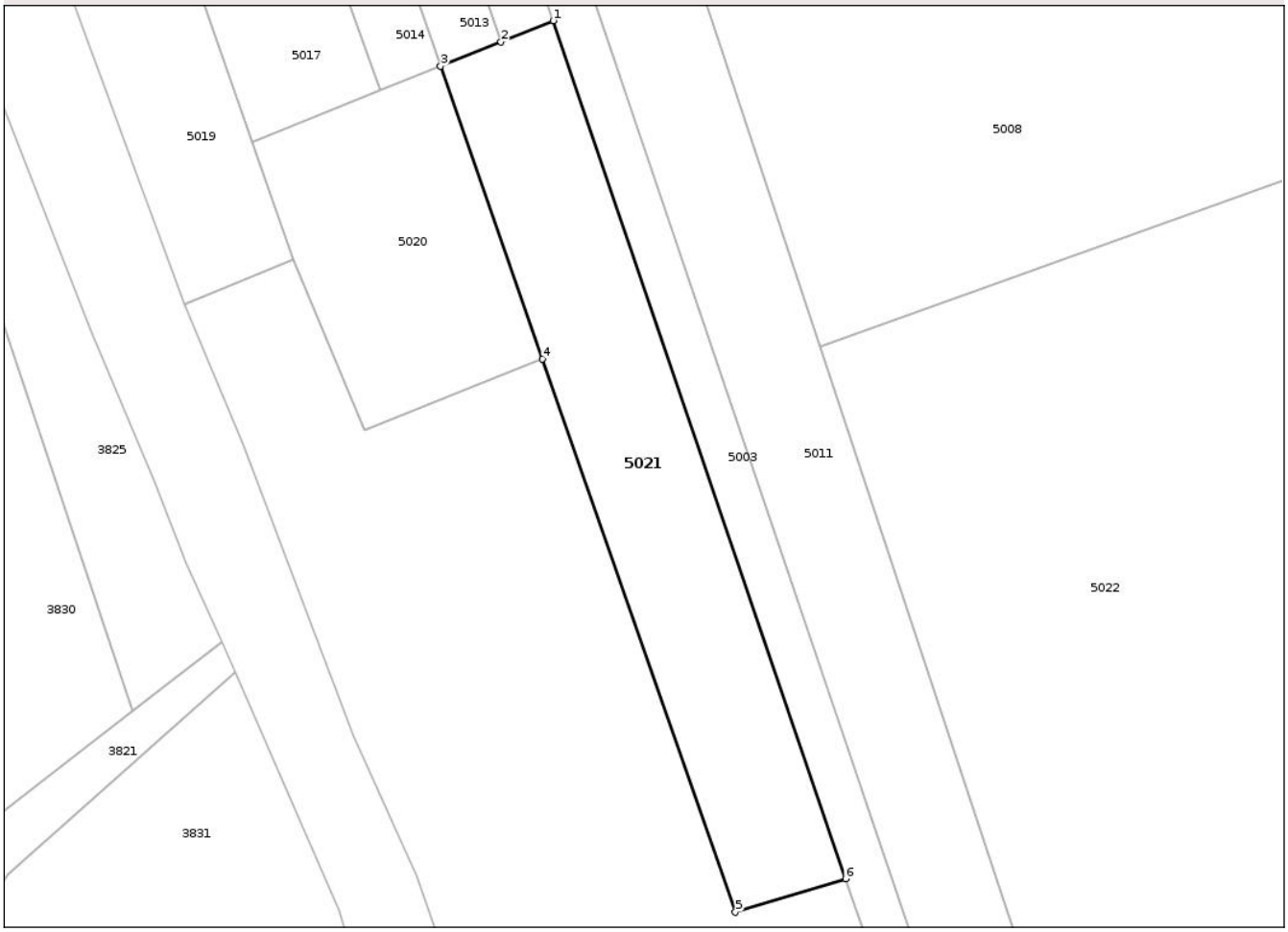


## Date referitoare la teren

| Crt | Categorie folosință | Intra vilan | Suprafaţa (mp) | Tarla | Parcelă | Nr. topo | Observaţii / Referinţe |
|---|---|---|---|---|---|---|---|
| 1 | arabil | NU | 1.624 | 52 | 4/1 | - | |

**Lungime Segmente**
**1) Valorile lungimilor segmentelor sunt obţinute din proiecţie în plan.**

| Punct început | X / Y | Punct sfârşit | X / Y | Lungime segment (** (m) |
|---|---|---|---|---|
| 1 | 444.744,476<br>382.729,077 | 2 | 444.738,015<br>382.726,477 | 6.965 |
| 2 | 444.738,015<br>382.726,477 | 3 | 444.730,556<br>382.723,476 | 8.04 |
| 3 | 444.730,556<br>382.723,476 | 4 | 444.743,17<br>382.687,319 | 38.294 |
| 4 | 444.743,17<br>382.687,319 | 5 | 444.766,986<br>382.619,055 | 72.299 |
| 5 | 444.766,986<br>382.619,055 | 6 | 444.780,605<br>382.623,185 | 14.231 |

*Document care conține date cu caracter personal, protejat de prevederile Regulamentului (UE) nr. 679/2016 și Legii 190/2018*

| Punct început | X / Y | Punct sfârşit | X / Y | Lungime segment (** (m) |
|---|---|---|---|---|
| 6 | 444.780,605<br>382.623,185 | 1 | 444.744,476<br>382.729,077 | 111.886 |

** Lungimile segmentelor sunt determinate în planul de proiecţie Stereo 70 şi sunt rotunjite la 1 milimetru.
*** Distanţa dintre puncte este formată din segmente cumulate ce sunt mai mici decât valoarea 1 milimetru.

*Document care conține date cu caracter personal, protejat de prevederile Regulamentului (UE) nr. 679/2016 și Legii 190/2018*

# DATE DESPRE IMOBILUL NR. 5022

**Oficiul de Cadastru şi Publicitate Imobiliară VALCEA**
**Biroul de Cadastru şi Publicitate Imobiliară Ramnicu Valcea**

## A. Partea I. Descrierea imobilului

**TEREN** Extravilan

**Adresa:** Jud. Valcea

| Nr. Crt | Nr cadastral Nr. topografic | Suprafaţa* (mp) | Observaţii / Referinţe |
|---|---|---|---|
| A1 | | 19.037 | Sector cadastral:34 Teren neimprejmuit; |

## B. Partea II. Proprietari şi acte

| Inscrieri privitoare la dreptul de proprietate şi alte drepturi reale | | Referinţe |
|---|---|---|
| / | | |
| Act Normativ nr. 7, din 13/03/1996 emis de PARLAMENTUL ROMÂNIEI (LEGE; ,art.13); | | |
| B1 | Inscrierea posesiei, drept de PROPRIETATE, dobandit prin Lege, cota actuala 1/1, cota initiala 1/1 | A1 |
| | 1) **NEIDENTIFICAT NEIDENTIFICAT** | |
| B2 | Se notează mențiunea de proprietar neidentificat. | A1 |

## C. Partea III. SARCINI .

| Inscrieri privind dezmembramintele dreptului de proprietate, drepturi reale de garanţie şi sarcini | Referinţe |
|---|---|
| NU SUNT | |

*Document care conține date cu caracter personal, protejat de prevederile Regulamentului (UE) nr. 679/2016 și Legii 190/2018*

# Anexa Nr. 1 La Partea I

## Teren

| Nr cadastral | Suprafaţa (mp)* | Observaţii / Referinţe |
|---|---|---|
| | 19.037 | |

* Suprafaţa este determinată in planul de proiecţie Stereo 70.

DETALII LINIARE IMOBIL

## Date referitoare la teren

| Crt | Categorie folosință | Intra vilan | Suprafaţa (mp) | Tarla | Parcelă | Nr. topo | Observaţii / Referinţe |
|---|---|---|---|---|---|---|---|
| 1 | arabil | NU | 19.037 | 52 | 1022 | - | |

**Lungime Segmente**

**1) Valorile lungimilor segmentelor sunt obţinute din proiecţie în plan.**

| Punct început | X / Y | Punct sfârşit | X / Y | Lungime segment (** (m) |
|---|---|---|---|---|
| 1 | 444.850,223<br>382.715,134 | 2 | 444.849,434<br>382.714,6 | 0.953 |
| 3 | 444.777,449<br>382.688,837 | 4 | 444.805,468<br>382.604,352 | 89.01 |
| 5 | 444.793,019<br>382.603,624 | 6 | 444.806,296<br>382.564,59 | 41.23 |
| 7 | 444.801,101<br>382.563,114 | 8 | 444.780,605<br>382.623,185 | 63.471 |
| 9 | 444.766,986<br>382.619,055 | 10 | 444.743,17<br>382.687,319 | 72.299 |

| Punct început | X / Y | Punct sfârşit | X / Y | Lungime segment (** (m) |
|---|---|---|---|---|
| 2 | 444.849,434<br>382.714,6 | 3 | 444.777,449<br>382.688,837 | 76.456 |
| 4 | 444.805,468<br>382.604,352 | 5 | 444.793,019<br>382.603,624 | 12.47 |
| 6 | 444.806,296<br>382.564,59 | 7 | 444.801,101<br>382.563,114 | 5.401 |
| 8 | 444.780,605<br>382.623,185 | 9 | 444.766,986<br>382.619,055 | 14.231 |
| 10 | 444.743,17<br>382.687,319 | 11 | 444.721,148<br>382.678,548 | 23.704 |

*Document care conține date cu caracter personal, protejat de prevederile Regulamentului (UE) nr. 679/2016 și Legii 190/2018*

| Punct început | X / Y | Punct sfârşit | X / Y | Lungime segment (** (m) |
|---|---|---|---|---|
| 11 | 444.721,148<br>382.678,548 | 12 | 444.712,322<br>382.699,544 | 22.776 |
| 13 | 444.698,89<br>382.694,129 | 14 | 444.706,255<br>382.676,606 | 19.008 |
| 15 | 444.719,774<br>382.640,745 | 16 | 444.727,571<br>382.623,591 | 18.843 |
| 17 | 444.732,695<br>382.608,913 | 18 | 444.734,629<br>382.599,25 | 9.855 |
| 19 | 444.735,888<br>382.585,183 | 20 | 444.736,769<br>382.567,666 | 17.539 |
| 21 | 444.736,605<br>382.562,333 | 22 | 444.758,432<br>382.549,377 | 25.383 |
| 23 | 444.796,234<br>382.557,61 | 24 | 444.808,605<br>382.560,168 | 12.633 |
| 25 | 444.830,012<br>382.563,207 | 26 | 444.840,167<br>382.563,479 | 10.159 |
| 27 | 444.852,728<br>382.560,869 | 28 | 444.866,427<br>382.556,213 | 14.469 |
| 29 | 444.876,84<br>382.551,236 | 30 | 444.888,464<br>382.544,749 | 13.312 |
| 31 | 444.899,184<br>382.543,558 | 32 | 444.906,281<br>382.548,873 | 8.867 |
| 33 | 444.906,297<br>382.548,879 | 34 | 444.887,388<br>382.602,826 | 57.165 |
| 35 | 444.887,372<br>382.602,874 | 1 | 444.850,223<br>382.715,134 | 118.247 |

| Punct început | X / Y | Punct sfârşit | X / Y | Lungime segment (** (m) |
|---|---|---|---|---|
| 12 | 444.712,322<br>382.699,544 | 13 | 444.698,89<br>382.694,129 | 14.482 |
| 14 | 444.706,255<br>382.676,606 | 15 | 444.719,774<br>382.640,745 | 38.325 |
| 16 | 444.727,571<br>382.623,591 | 17 | 444.732,695<br>382.608,913 | 15.547 |
| 18 | 444.734,629<br>382.599,25 | 19 | 444.735,888<br>382.585,183 | 14.123 |
| 20 | 444.736,769<br>382.567,666 | 21 | 444.736,605<br>382.562,333 | 5.336 |
| 22 | 444.758,432<br>382.549,377 | 23 | 444.796,234<br>382.557,61 | 38.688 |
| 24 | 444.808,605<br>382.560,168 | 25 | 444.830,012<br>382.563,207 | 21.622 |
| 26 | 444.840,167<br>382.563,479 | 27 | 444.852,728<br>382.560,869 | 12.829 |
| 28 | 444.866,427<br>382.556,213 | 29 | 444.876,84<br>382.551,236 | 11.541 |
| 30 | 444.888,464<br>382.544,749 | 31 | 444.899,184<br>382.543,558 | 10.786 |
| 32 | 444.906,281<br>382.548,873 | 33 | 444.906,297<br>382.548,879 | 0.017 |
| 34 | 444.887,388<br>382.602,826 | 35 | 444.887,372<br>382.602,874 | 0.051 |

** Lungimile segmentelor sunt determinate în planul de proiecţie Stereo 70 şi sunt rotunjite la 1 milimetru.
*** Distanţa dintre puncte este formată din segmente cumulate ce sunt mai mici decât valoarea 1 milimetru.

*Document care conține date cu caracter personal, protejat de prevederile Regulamentului (UE) nr. 679/2016 și Legii 190/2018*

# DATE DESPRE IMOBILUL NR. 5023

**Oficiul de Cadastru şi Publicitate Imobiliară VALCEA**
**Biroul de Cadastru şi Publicitate Imobiliară Ramnicu Valcea**

## A. Partea I. Descrierea imobilului

**TEREN** Extravilan

**Adresa:** Jud. Valcea, Punctul Drumul Morii

| Nr. Crt | Nr cadastral Nr. topografic | Suprafaţa* (mp) | Observaţii / Referinţe |
|---|---|---|---|
| A1 | 38781 | 10.417 | Sector cadastral:34 Teren neimprejmuit; |

## B. Partea II. Proprietari şi acte

| Inscrieri privitoare la dreptul de proprietate şi alte drepturi reale | | Referinţe |
|---|---|---|
| **25091 / 22/03/2023** | | |
| Act Administrativ nr. Hotararea nr. 52, din 20/12/2022 emis de Primaria Comunei Galicea (; act administrativ nr Adeverinta nr.2103 din 21.03.2023, emis de Primaria Comunei Galicea); | | |
| B1 | Inscrierea provizorie, drept de PROPRIETATE, dobandit prin Lege, cota actuala 1/1, cota initiala 1/1 | A1 |
| | 1) **COMUNA GALICEA**, CIF:9999999999999, domeniu publiclipsă CUI; | |

## C. Partea III. SARCINI .

| Inscrieri privind dezmembramintele dreptului de proprietate, drepturi reale de garanţie şi sarcini | Referinţe |
|---|---|
| NU SUNT | |

# Anexa Nr. 1 La Partea I

## Teren

| Nr cadastral | Suprafaţa (mp)* | Observaţii / Referinţe |
|---|---|---|
| 38781 | 10.417 | |

* Suprafaţa este determinată in planul de proiecţie Stereo 70.

DETALII LINIARE IMOBIL

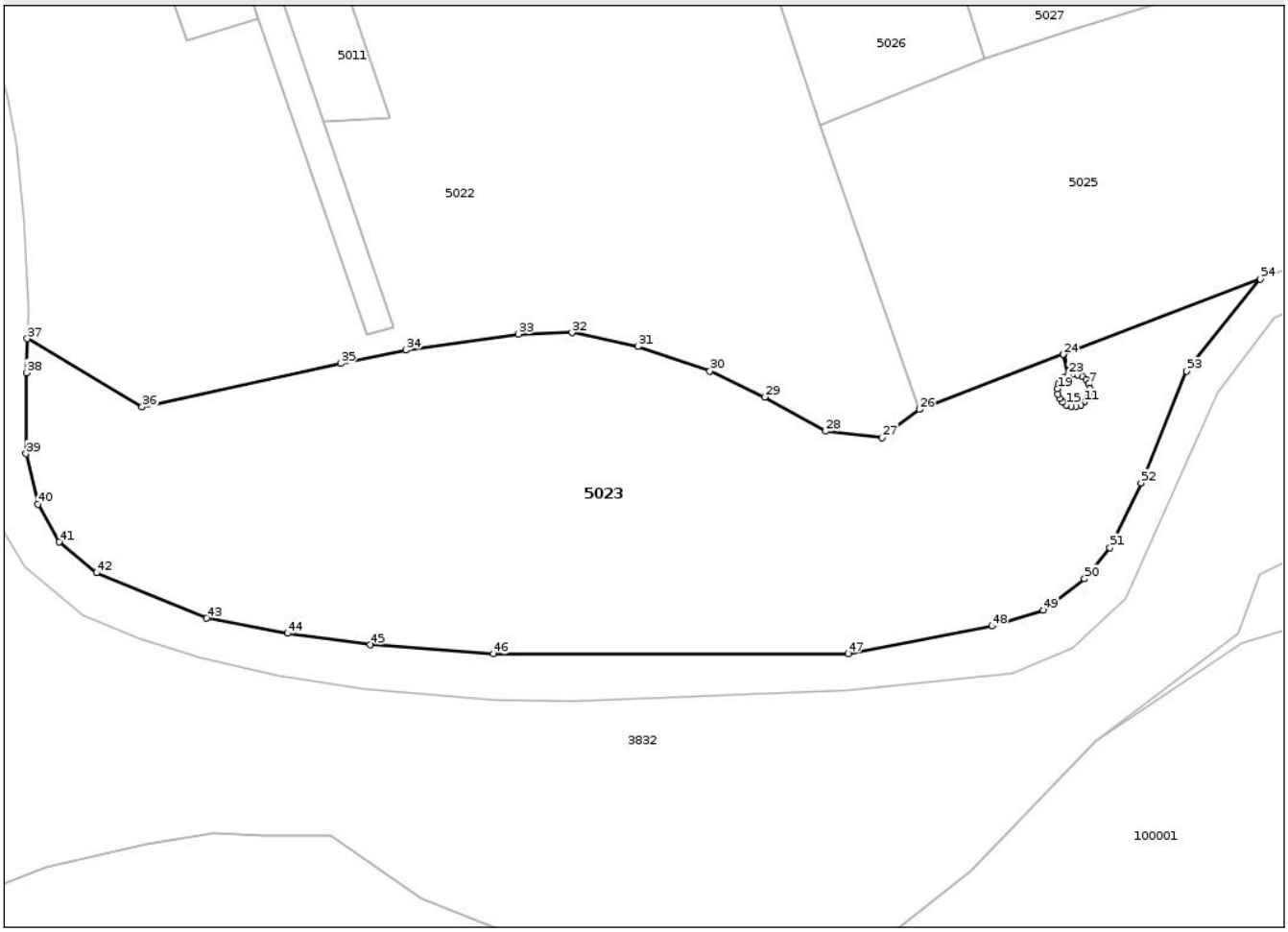


## Date referitoare la teren

| Crt | Categorie folosință | Intra vilan | Suprafaţa (mp) | Tarla | Parcelă | Nr. topo | Observaţii / Referinţe |
|---|---|---|---|---|---|---|---|
| 1 | arabil | NU | 10.417 | 52 | 1180 | - | |

**Lungime Segmente**

**1) Valorile lungimilor segmentelor sunt obţinute din proiecţie în plan.**

| Punct început | X / Y | Punct sfârşit | X / Y | Lungime segment |
|---|---|---|---|---|
| 1 | 444.933,743 382.559,372 | 2 | 444.934,668 382.555,487 | 3.994 |
| 4 | 444.936,433 382.555,517 | 5 | 444.937,267 382.555,137 | 0.916 |
| 7 | 444.938,453 382.553,699 | 8 | 444.938,667 382.552,808 | 0.916 |
| 10 | 444.938,29 382.551,035 | 11 | 444.937,693 382.550,271 | 0.97 |
| 13 | 444.936,01 382.549,469 | 14 | 444.935,094 382.549,477 | 0.916 |
| 16 | 444.933,465 382.550,271 | 17 | 444.932,895 382.550,988 | 0.916 |

| Punct început | X / Y | Punct sfârşit | X / Y | Lungime segment |
|---|---|---|---|---|
| 2 | 444.934,668 382.555,487 | 3 | 444.935,471 382.555,636 | 0.817 |
| 5 | 444.937,267 382.555,137 | 6 | 444.937,953 382.554,53 | 0.916 |
| 8 | 444.938,667 382.552,808 | 9 | 444.938,611 382.551,894 | 0.916 |
| 11 | 444.937,693 382.550,271 | 12 | 444.936,938 382.549,752 | 0.916 |
| 14 | 444.935,094 382.549,477 | 15 | 444.934,22 382.549,752 | 0.916 |
| 17 | 444.932,895 382.550,988 | 18 | 444.932,559 382.551,841 | 0.917 |

| Punct început | X / Y | Punct sfârşit | X / Y | Lungime segment |
|---|---|---|---|---|
| 3 | 444.935,471 382.555,636 | 4 | 444.936,433 382.555,517 | 0.969 |
| 6 | 444.937,953 382.554,53 | 7 | 444.938,453 382.553,699 | 0.97 |
| 9 | 444.938,611 382.551,894 | 10 | 444.938,29 382.551,035 | 0.917 |
| 12 | 444.936,938 382.549,752 | 13 | 444.936,01 382.549,469 | 0.97 |
| 15 | 444.934,22 382.549,752 | 16 | 444.933,465 382.550,271 | 0.916 |
| 18 | 444.932,559 382.551,841 | 19 | 444.932,491 382.552,808 | 0.969 |

*Document care conține date cu caracter personal, protejat de prevederile Regulamentului (UE) nr. 679/2016 și Legii 190/2018*

| Punct început | X / Y | Punct sfârşit | X / Y | Lungime segment |
|---|---|---|---|---|
| 19 | 444.932,491 382.552,808 | 20 | 444.932,705 382.553,699 | 0.916 |
| 22 | 444.933,757 382.555,045 | 23 | 444.934,57 382.555,469 | 0.917 |
| 25 | 444.906,297 382.548,879 | 26 | 444.906,281 382.548,873 | 0.017 |
| 28 | 444.888,464 382.544,749 | 29 | 444.876,84 382.551,236 | 13.312 |
| 31 | 444.852,728 382.560,869 | 32 | 444.840,167 382.563,479 | 12.829 |
| 34 | 444.808,605 382.560,168 | 35 | 444.796,234 382.557,61 | 12.633 |
| 37 | 444.736,605 382.562,333 | 38 | 444.736,406 382.555,833 | 6.503 |
| 40 | 444.738,611 382.530,869 | 41 | 444.742,695 382.523,711 | 8.241 |
| 43 | 444.770,685 382.509,217 | 44 | 444.786,116 382.506,335 | 15.698 |
| 46 | 444.825,251 382.502,45 | 47 | 444.892,693 382.502,45 | 67.442 |
| 49 | 444.929,801 382.510,742 | 50 | 444.937,693 382.516,706 | 9.892 |
| 52 | 444.948,399 382.534,933 | 53 | 444.957,09 382.556,142 | 22.921 |

| Punct început | X / Y | Punct sfârşit | X / Y | Lungime segment |
|---|---|---|---|---|
| 20 | 444.932,705 382.553,699 | 21 | 444.933,17 382.554,489 | 0.917 |
| 23 | 444.934,57 382.555,469 | 24 | 444.933,649 382.559,336 | 3.975 |
| 26 | 444.906,281 382.548,873 | 27 | 444.899,184 382.543,558 | 8.867 |
| 29 | 444.876,84 382.551,236 | 30 | 444.866,427 382.556,213 | 11.541 |
| 32 | 444.840,167 382.563,479 | 33 | 444.830,012 382.563,207 | 10.159 |
| 35 | 444.796,234 382.557,61 | 36 | 444.758,432 382.549,377 | 38.688 |
| 38 | 444.736,406 382.555,833 | 39 | 444.736,328 382.540,492 | 15.341 |
| 41 | 444.742,695 382.523,711 | 42 | 444.749,726 382.517,849 | 9.154 |
| 44 | 444.786,116 382.506,335 | 45 | 444.801,825 382.504,15 | 15.86 |
| 47 | 444.892,693 382.502,45 | 48 | 444.920,056 382.507,732 | 27.868 |
| 50 | 444.937,693 382.516,706 | 51 | 444.942,521 382.522,634 | 7.645 |
| 53 | 444.957,09 382.556,142 | 54 | 444.971,095 382.573,653 | 22.423 |

| Punct început | X / Y | Punct sfârşit | X / Y | Lungime segment |
|---|---|---|---|---|
| 21 | 444.933,17 382.554,489 | 22 | 444.933,757 382.555,045 | 0.809 |
| 24 | 444.933,649 382.559,336 | 25 | 444.906,297 382.548,879 | 29.283 |
| 27 | 444.899,184 382.543,558 | 28 | 444.888,464 382.544,749 | 10.786 |
| 30 | 444.866,427 382.556,213 | 31 | 444.852,728 382.560,869 | 14.469 |
| 33 | 444.830,012 382.563,207 | 34 | 444.808,605 382.560,168 | 21.622 |
| 36 | 444.758,432 382.549,377 | 37 | 444.736,605 382.562,333 | 25.383 |
| 39 | 444.736,328 382.540,492 | 40 | 444.738,611 382.530,869 | 9.89 |
| 42 | 444.749,726 382.517,849 | 43 | 444.770,685 382.509,217 | 22.667 |
| 45 | 444.801,825 382.504,15 | 46 | 444.825,251 382.502,45 | 23.488 |
| 48 | 444.920,056 382.507,732 | 49 | 444.929,801 382.510,742 | 10.199 |
| 51 | 444.942,521 382.522,634 | 52 | 444.948,399 382.534,933 | 13.631 |
| 54 | 444.971,095 382.573,653 | 1 | 444.933,743 382.559,372 | 39.989 |

** Lungimile segmentelor sunt determinate în planul de proiecţie Stereo 70 şi sunt rotunjite la 1 milimetru.
*** Distanţa dintre puncte este formată din segmente cumulate ce sunt mai mici decât valoarea 1 milimetru.

*Document care conține date cu caracter personal, protejat de prevederile Regulamentului (UE) nr. 679/2016 și Legii 190/2018*

# DATE DESPRE IMOBILUL NR. 5024

**Oficiul de Cadastru şi Publicitate Imobiliară VALCEA**
**Biroul de Cadastru şi Publicitate Imobiliară Ramnicu Valcea**

## A. Partea I. Descrierea imobilului

**TEREN** Extravilan

**Adresa:** Jud. Valcea

| Nr. Crt | Nr cadastral Nr. topografic | Suprafaţa* (mp) | Observaţii / Referinţe |
|---|---|---|---|
| A1 | 35788 | 30 | Sector cadastral:34 Teren neimprejmuit; |

**Construcţii**

| Crt | Nr cadastral Nr. topografic | Adresa | Observaţii / Referinţe |
|---|---|---|---|
| A1.1 | 35788-C1 | Jud. Valcea | Nr. niveluri:1; S. construita la sol:30 mp; S. construita desfasurata:30 mp; LEA 220 kV s.c. BRADU-STUPAREI, stalp nr.202, metal, 1975 |

## B. Partea II. Proprietari şi acte

| Inscrieri privitoare la dreptul de proprietate şi alte drepturi reale | | Referinţe |
|---|---|---|
| **9795 / 05/03/2013** | | |
| Act Normativ nr. H.G. NR. 1705, din 21/12/2006 emis de GUVERNUL ROMANIEI (; H.G. NR. 1009 DIN 09.11.2012 SI LEGEA NR. 123 DIN 16.07.2012); | | |
| B1 | Intabulare, drept de PROPRIETATE, dobandit prin Lege, cota actuala 1/1, cota initiala 1/1 | A1, A1.1 |
| | 1) **STATUL ROMAN**, CIF:9999999999999, ; LIPSA CUI | |

## C. Partea III. SARCINI

| Inscrieri privind dezmembramintele dreptului de proprietate, drepturi reale de garanţie şi sarcini | | Referinţe |
|---|---|---|
| **9795 / 05/03/2013** | | |
| Act Administrativ nr. CONTRACT DE CONCESIUNE NR. 1, din 29/06/2004 emis de MINISTERUL ECONOMIEI SI COMERTULUI (; SI ACTUL ADITIONAL NR. 6 DIN 28.03.2012 LA CONTRACTUL DE CONCESIUNE NR. 1/2004); | | |
| C1 | Intabulare, drept de CONCESIUNE | A1, A1.1 |
| | 1) **COMPANIA NATIONALA DE TRANSPORT AL ENERGIEI ELECTRICE TRANSELECTRICA SA**, CIF: 13328043 | |

*Document care conține date cu caracter personal, protejat de prevederile Regulamentului (UE) nr. 679/2016 și Legii 190/2018*

# Anexa Nr. 1 La Partea I

## Teren

| Nr cadastral | Suprafaţa (mp)* | Observaţii / Referinţe |
|---|---|---|
| 35788 | 30 | |

* Suprafaţa este determinată in planul de proiecţie Stereo 70.

DETALII LINIARE IMOBIL

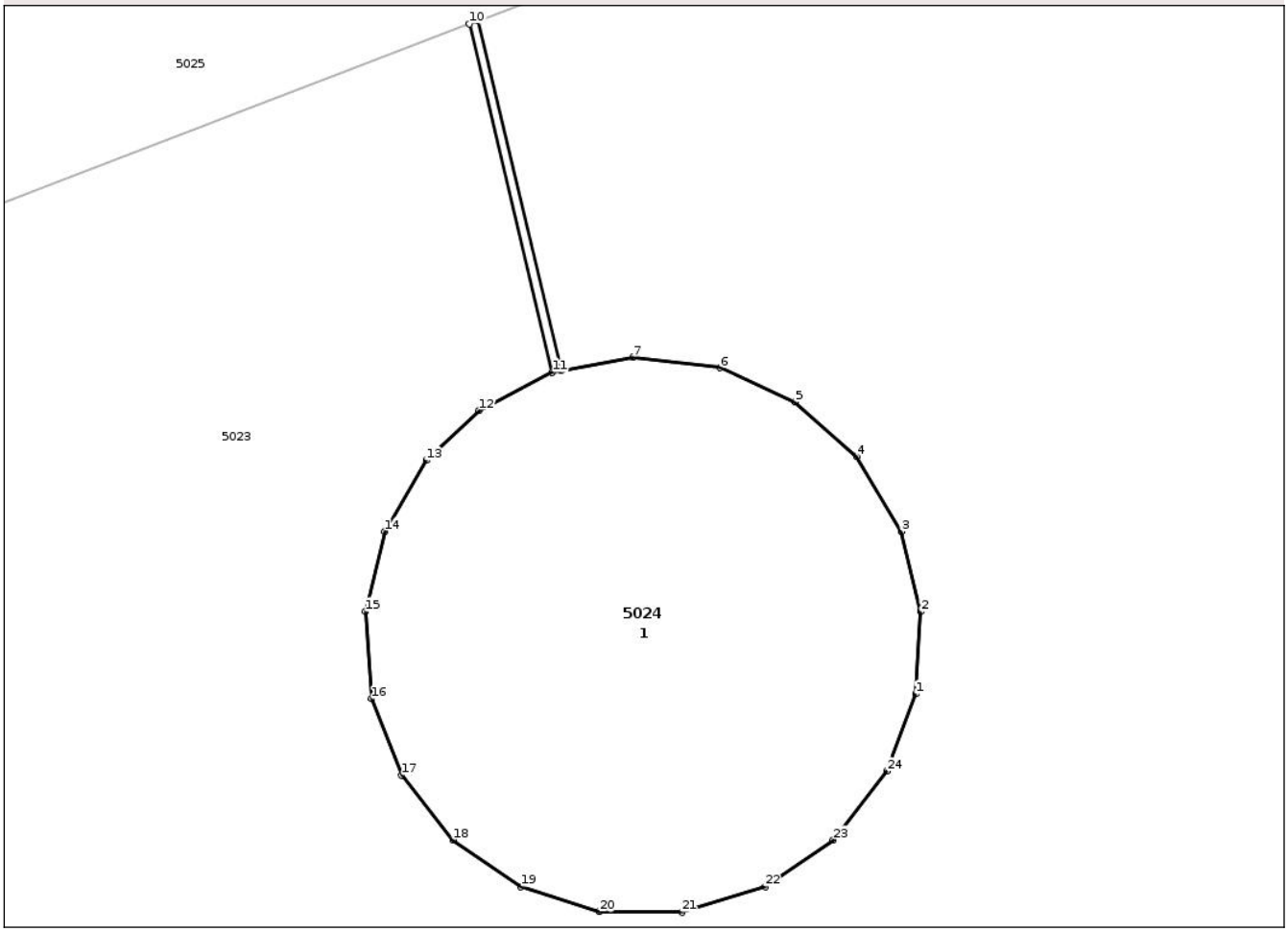


## Date referitoare la teren

| Crt | Categorie folosință | Intra vilan | Suprafaţa (mp) | Tarla | Parcelă | Nr. topo | Observaţii / Referinţe |
|---|---|---|---|---|---|---|---|
| 1 | curti constructii | NU | 30 | - | - | - | Teren cu stalp LEA |

## Date referitoare la construcţii

| Crt | Număr | Destinaţie construcţie | Supraf. (mp) | Situaţie juridică | Observaţii / Referinţe |
|---|---|---|---|---|---|
| A1.1 | 35788-C1 | constructii industriale si edilitare | 30 | Cu acte | Nr. niveluri:1; S. construita la sol:30 mp; S. construita desfasurata:30 mp; LEA 220 kV s.c. BRADU-STUPAREI, stalp nr.202, metal, 1975 |

**Lungime Segmente**

**1) Valorile lungimilor segmentelor sunt obţinute din proiecţie în plan.**

| Punct început | X / Y | Punct sfârşit | X / Y | Lungime segment (** (m) |
|---|---|---|---|---|
| 1 | 444.938,611<br>382.551,894 | 2 | 444.938,667<br>382.552,808 | 0.916 |
| 3 | 444.938,453<br>382.553,699 | 4 | 444.937,953<br>382.554,53 | 0.97 |
| 5 | 444.937,267<br>382.555,137 | 6 | 444.936,433<br>382.555,517 | 0.916 |

| Punct început | X / Y | Punct sfârşit | X / Y | Lungime segment (** (m) |
|---|---|---|---|---|
| 2 | 444.938,667<br>382.552,808 | 3 | 444.938,453<br>382.553,699 | 0.916 |
| 4 | 444.937,953<br>382.554,53 | 5 | 444.937,267<br>382.555,137 | 0.916 |
| 6 | 444.936,433<br>382.555,517 | 7 | 444.935,471<br>382.555,636 | 0.969 |

*Document care conține date cu caracter personal, protejat de prevederile Regulamentului (UE) nr. 679/2016 și Legii 190/2018*

| Punct început | X / Y | Punct sfârşit | X / Y | Lungime segment (** (m) |
|---|---|---|---|---|
| 7 | 444.935,471<br>382.555,636 | 8 | 444.934,668<br>382.555,487 | 0.817 |
| 9 | 444.933,743<br>382.559,372 | 10 | 444.933,649<br>382.559,336 | 0.101 |
| 11 | 444.934,57<br>382.555,469 | 12 | 444.933,757<br>382.555,045 | 0.917 |
| 13 | 444.933,17<br>382.554,489 | 14 | 444.932,705<br>382.553,699 | 0.917 |
| 15 | 444.932,491<br>382.552,808 | 16 | 444.932,559<br>382.551,841 | 0.969 |
| 17 | 444.932,895<br>382.550,988 | 18 | 444.933,465<br>382.550,271 | 0.916 |
| 19 | 444.934,22<br>382.549,752 | 20 | 444.935,094<br>382.549,477 | 0.916 |
| 21 | 444.936,01<br>382.549,469 | 22 | 444.936,938<br>382.549,752 | 0.97 |
| 23 | 444.937,693<br>382.550,271 | 24 | 444.938,29<br>382.551,035 | 0.97 |

| Punct început | X / Y | Punct sfârşit | X / Y | Lungime segment (** (m) |
|---|---|---|---|---|
| 8 | 444.934,668<br>382.555,487 | 9 | 444.933,743<br>382.559,372 | 3.994 |
| 10 | 444.933,649<br>382.559,336 | 11 | 444.934,57<br>382.555,469 | 3.975 |
| 12 | 444.933,757<br>382.555,045 | 13 | 444.933,17<br>382.554,489 | 0.809 |
| 14 | 444.932,705<br>382.553,699 | 15 | 444.932,491<br>382.552,808 | 0.916 |
| 16 | 444.932,559<br>382.551,841 | 17 | 444.932,895<br>382.550,988 | 0.917 |
| 18 | 444.933,465<br>382.550,271 | 19 | 444.934,22<br>382.549,752 | 0.916 |
| 20 | 444.935,094<br>382.549,477 | 21 | 444.936,01<br>382.549,469 | 0.916 |
| 22 | 444.936,938<br>382.549,752 | 23 | 444.937,693<br>382.550,271 | 0.916 |
| 24 | 444.938,29<br>382.551,035 | 1 | 444.938,611<br>382.551,894 | 0.917 |

** Lungimile segmentelor sunt determinate în planul de proiecţie Stereo 70 şi sunt rotunjite la 1 milimetru.
*** Distanţa dintre puncte este formată din segmente cumulate ce sunt mai mici decât valoarea 1 milimetru.

*Document care conține date cu caracter personal, protejat de prevederile Regulamentului (UE) nr. 679/2016 și Legii 190/2018*

# DATE DESPRE IMOBILUL NR. 5025

**Oficiul de Cadastru şi Publicitate Imobiliară VALCEA**
**Biroul de Cadastru şi Publicitate Imobiliară Ramnicu Valcea**

## A. Partea I. Descrierea imobilului

**TEREN** Necunoscut

**Adresa:** Loc. Cocoru, Jud. Valcea, UP F, UA 71

| Nr. Crt | Nr cadastral Nr. topografic | Suprafaţa* (mp) | Observaţii / Referinţe |
|---|---|---|---|
| A1 | 35232 | Din acte: 6.531<br>Masurata: 6.585 | Sector cadastral:34 Teren neimprejmuit; |

## B. Partea II. Proprietari şi acte

| Inscrieri privitoare la dreptul de proprietate şi alte drepturi reale | | Referinţe |
|---|---|---|
| **22029 / 17/06/2010** | | |
| Act Notarial nr. contract de vanzare - cumparare aut. nr. 1402, din 15/06/2010 emis de BNP BANU CLAUDIA MIHAELA; | | |
| B2 | Intabulare, drept de PROPRIETATE, dobandit prin Conventie, cota actuala 1/1, cota initiala 1/1 | A1 |
| | 1) **BUSCA ION**, sot;<br>2) **BUSCA MIHAELA**, sotie; | |

## C. Partea III. SARCINI .

| Inscrieri privind dezmembramintele dreptului de proprietate, drepturi reale de garanţie şi sarcini | Referinţe |
|---|---|
| NU SUNT | |

*Document care conține date cu caracter personal, protejat de prevederile Regulamentului (UE) nr. 679/2016 și Legii 190/2018*

# Anexa Nr. 1 La Partea I

## Teren

| Nr cadastral | Suprafaţa (mp)* | Observaţii / Referinţe |
|---|---|---|
| 35232 | Din acte: 6.531<br>Masurata: 6.585 | |

* Suprafaţa este determinată in planul de proiecţie Stereo 70.

DETALII LINIARE IMOBIL

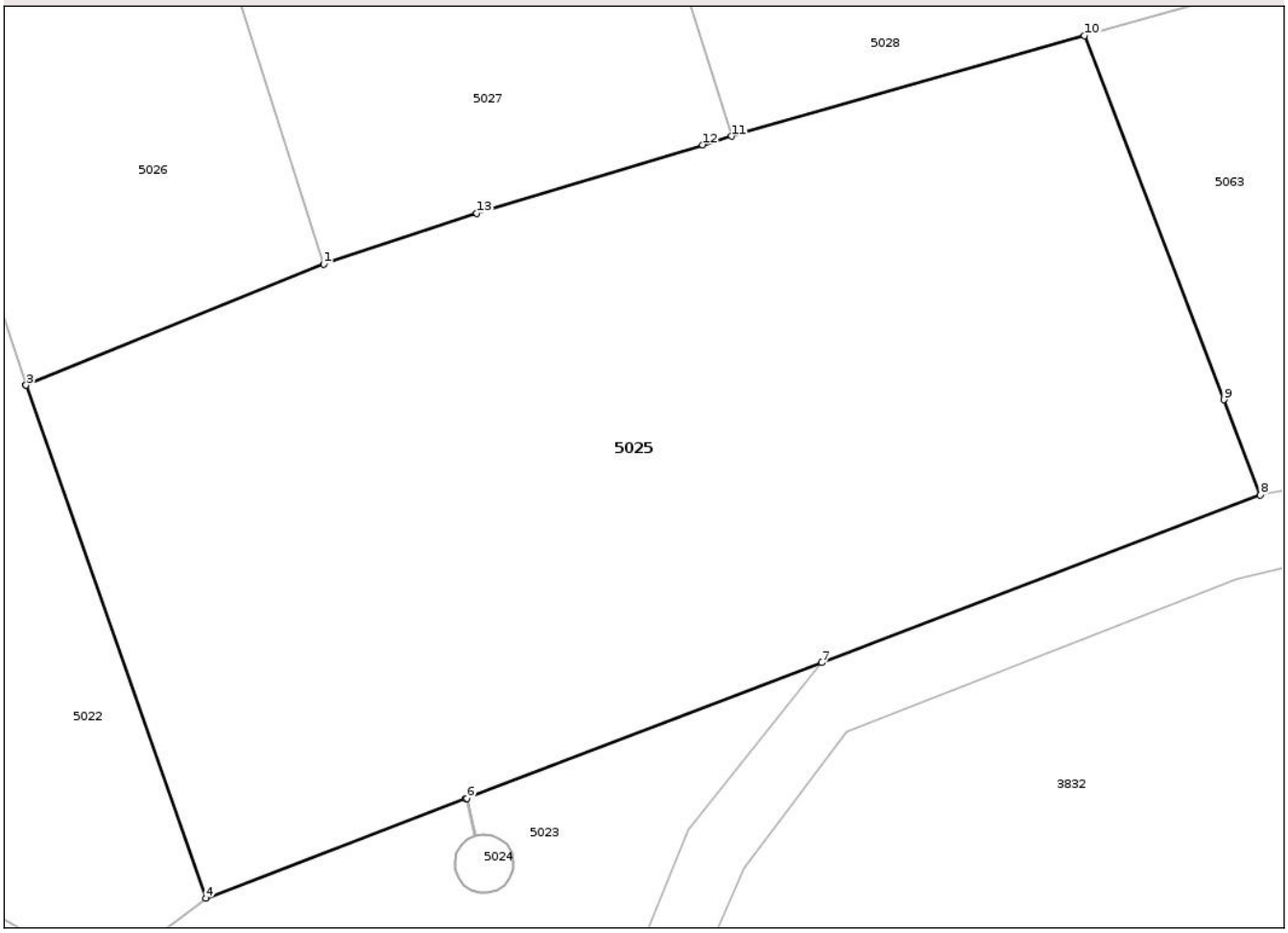


## Date referitoare la teren

| Crt | Categorie folosință | Intra vilan | Suprafaţa (mp) | Tarla | Parcelă | Nr. topo | Observaţii / Referinţe |
|---|---|---|---|---|---|---|---|
| 1 | padure | DA | 2.125 | 52 | 1179 | - | UP I UA 71 |
| 2 | padure | NU | 4.460 | 52 | 1179 | - | UP I UA 71 |

**Lungime Segmente**
**1) Valorile lungimilor segmentelor sunt obţinute din proiecţie în plan.**

| Punct început | X / Y | Punct sfârşit | X / Y | Lungime segment (** (m) |
|---|---|---|---|---|
| 1 | 444.918,68<br>382.615,567 | 2 | 444.887,372<br>382.602,874 | 33.783 |
| 2 | 444.887,372<br>382.602,874 | 3 | 444.887,388<br>382.602,826 | 0.051 |
| 3 | 444.887,388<br>382.602,826 | 4 | 444.906,297<br>382.548,879 | 57.165 |
| 4 | 444.906,297<br>382.548,879 | 5 | 444.933,649<br>382.559,336 | 29.283 |

*Document care conține date cu caracter personal, protejat de prevederile Regulamentului (UE) nr. 679/2016 și Legii 190/2018*

| Punct început | X / Y | Punct sfârşit | X / Y | Lungime segment (** (m) |
|---|---|---|---|---|
| 5 | 444.933,649<br>382.559,336 | 6 | 444.933,743<br>382.559,372 | 0.101 |
| 6 | 444.933,743<br>382.559,372 | 7 | 444.971,095<br>382.573,653 | 39.989 |
| 7 | 444.971,095<br>382.573,653 | 8 | 445.017,201<br>382.591,28 | 49.361 |
| 8 | 445.017,201<br>382.591,28 | 9 | 445.013,367<br>382.601,307 | 10.735 |
| 9 | 445.013,367<br>382.601,307 | 10 | 444.998,731<br>382.639,59 | 40.985 |
| 10 | 444.998,731<br>382.639,59 | 11 | 444.961,612<br>382.629,019 | 38.595 |
| 11 | 444.961,612<br>382.629,019 | 12 | 444.958,565<br>382.628,098 | 3.183 |
| 12 | 444.958,565<br>382.628,098 | 13 | 444.934,809<br>382.620,921 | 24.816 |
| 13 | 444.934,809<br>382.620,921 | 1 | 444.918,68<br>382.615,567 | 16.994 |

** Lungimile segmentelor sunt determinate în planul de proiecţie Stereo 70 şi sunt rotunjite la 1 milimetru.
*** Distanţa dintre puncte este formată din segmente cumulate ce sunt mai mici decât valoarea 1 milimetru.

*Document care conține date cu caracter personal, protejat de prevederile Regulamentului (UE) nr. 679/2016 și Legii 190/2018*

# DATE DESPRE IMOBILUL NR. 5026

**Oficiul de Cadastru şi Publicitate Imobiliară VALCEA**
**Biroul de Cadastru şi Publicitate Imobiliară Ramnicu Valcea**

## A. Partea I. Descrierea imobilului

**TEREN** Extravilan

**Adresa:** Jud. Valcea

| Nr. Crt | Nr cadastral Nr. topografic | Suprafaţa* (mp) | Observaţii / Referinţe |
|---|---|---|---|
| A1 | | 4.182 | Sector cadastral:34 Teren neimprejmuit; |

## B. Partea II. Proprietari şi acte

| Inscrieri privitoare la dreptul de proprietate şi alte drepturi reale | | Referinţe |
|---|---|---|
| / | | |
| Act Administrativ nr. 6659, din 22/01/2008 emis de CJSDPAT VALCEA (TITLU DE PROPRIETATE; ); | | |
| B1 | Intabulare, drept de PROPRIETATE, dobandit prin Reconstituire, cota actuala 1/1, cota initiala 1/1 | A1 |
| | 1) **GOGI FILOFTEIA**, LIPSA CNP;<br>2) **GOGI PETRE**, LIPSA CNP;<br>3) **JOITA MARIA**, LIPSA CNP;<br>4) **BADEA DUMITRA**, LIPSA CNP; | |

## C. Partea III. SARCINI .

| Inscrieri privind dezmembramintele dreptului de proprietate, drepturi reale de garanţie şi sarcini | Referinţe |
|---|---|
| NU SUNT | |

*Document care conține date cu caracter personal, protejat de prevederile Regulamentului (UE) nr. 679/2016 și Legii 190/2018*

# Anexa Nr. 1 La Partea I

## Teren

| Nr cadastral | Suprafaţa (mp)* | Observaţii / Referinţe |
|---|---|---|
| | 4.182 | |

* Suprafaţa este determinată in planul de proiecţie Stereo 70.

DETALII LINIARE IMOBIL

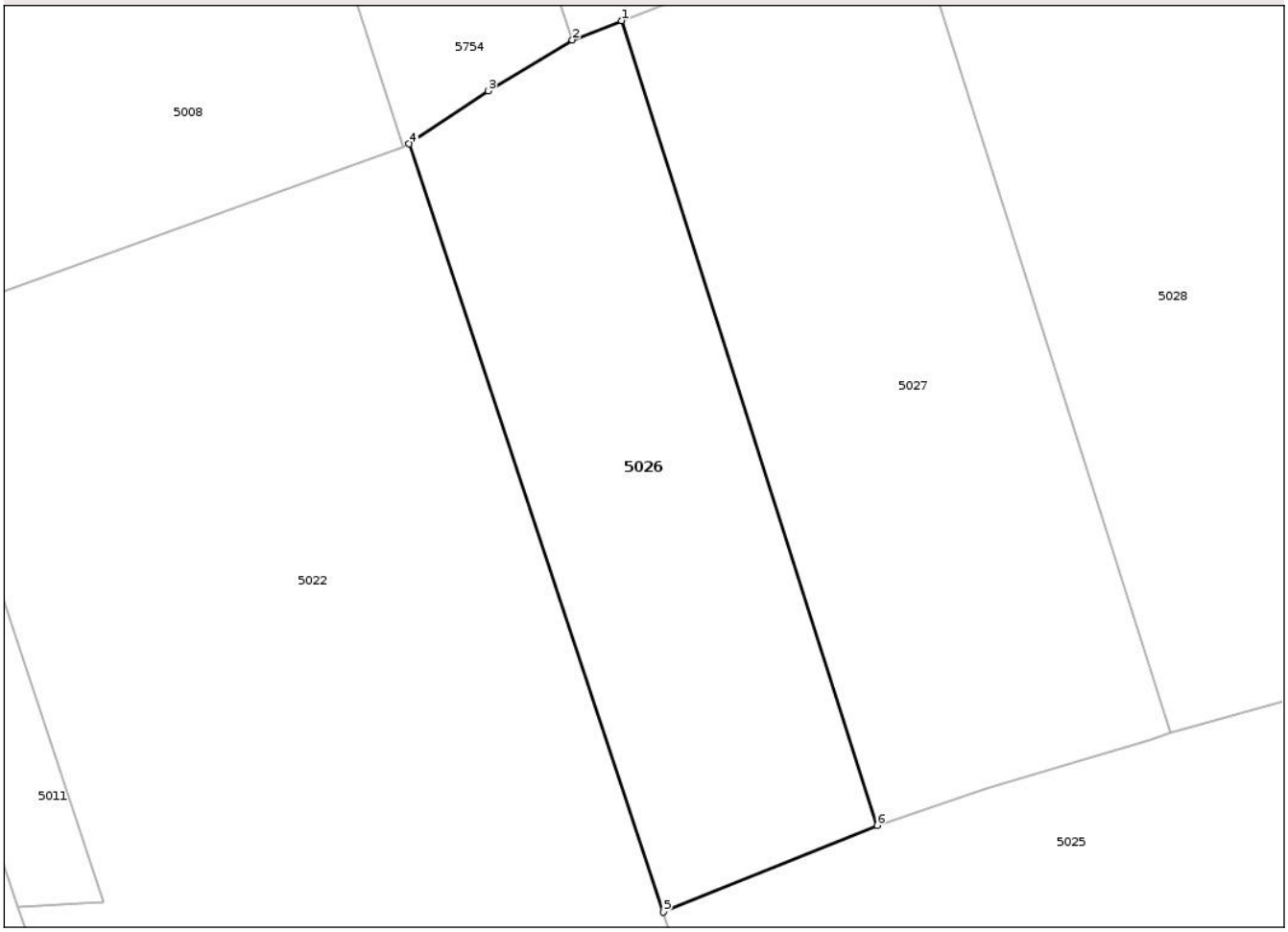


## Date referitoare la teren

| Crt | Categorie folosință | Intra vilan | Suprafaţa (mp) | Tarla | Parcelă | Nr. topo | Observaţii / Referinţe |
|---|---|---|---|---|---|---|---|
| 1 | arabil | NU | 4.182 | 52 | 1/23 | - | |

**Lungime Segmente**
**1) Valorile lungimilor segmentelor sunt obţinute din proiecţie în plan.**

| Punct început | X / Y | Punct sfârşit | X / Y | Lungime segment (** (m) |
|---|---|---|---|---|
| 1 | 444.881,298<br>382.733,138 | 2 | 444.874,081<br>382.730,331 | 7.744 |
| 2 | 444.874,081<br>382.730,331 | 3 | 444.861,788<br>382.722,885 | 14.372 |
| 3 | 444.861,788<br>382.722,885 | 4 | 444.850,223<br>382.715,134 | 13.922 |
| 4 | 444.850,223<br>382.715,134 | 5 | 444.887,372<br>382.602,874 | 118.247 |
| 5 | 444.887,372<br>382.602,874 | 6 | 444.918,68<br>382.615,567 | 33.783 |

*Document care conține date cu caracter personal, protejat de prevederile Regulamentului (UE) nr. 679/2016 și Legii 190/2018*

| Punct început | X / Y | Punct sfârşit | X / Y | Lungime segment (** (m) |
|---|---|---|---|---|
| 6 | 444.918,68<br>382.615,567 | 1 | 444.881,298<br>382.733,138 | 123.371 |

** Lungimile segmentelor sunt determinate în planul de proiecţie Stereo 70 şi sunt rotunjite la 1 milimetru.
*** Distanţa dintre puncte este formată din segmente cumulate ce sunt mai mici decât valoarea 1 milimetru.

*Document care conține date cu caracter personal, protejat de prevederile Regulamentului (UE) nr. 679/2016 și Legii 190/2018*

# DATE DESPRE IMOBILUL NR. 5027

**Oficiul de Cadastru şi Publicitate Imobiliară VALCEA**
**Biroul de Cadastru şi Publicitate Imobiliară Ramnicu Valcea**

## A. Partea I. Descrierea imobilului

**TEREN** Necunoscut

**Adresa:** Loc. Cocoru, Jud. Valcea, SAT COCORU, PUNCTELE LUNCA, LA RAU, ZAVOI

| Nr. Crt | Nr cadastral Nr. topografic | Suprafaţa* (mp) | Observaţii / Referinţe |
|---|---|---|---|
| A1 | 35399 | 12.684 | Sector cadastral:34 Teren imprejmuit; |

## B. Partea II. Proprietari şi acte

| Inscrieri privitoare la dreptul de proprietate şi alte drepturi reale | | Referinţe |
|---|---|---|
| **10426 / 16/03/2012** | | |
| Act Notarial nr. contract de vanzare- cumparare aut. nr. 108, din 26/11/2010 emis de BNP MITROI ADINA MARIA; | | |
| B3 | Intabulare, drept de PROPRIETATE, dobandit prin Conventie, cota actuala 1/1, cota initiala 1/1 | A1 |
| | 1) **BUSCA ION**<br>2) **BUSCA MIHAELA**, , soti; | |
| Act Notarial nr. contract de vanzare cumparare aut nr.215, din 22/04/2011 emis de MITROI ADINA MARIA; | | |
| B5 | Intabulare, drept de PROPRIETATE, dobandit prin Construire, cota actuala 1/1, cota initiala 1/1 | A1 |
| | 1) **BUSCA ION**<br>2) **BUSCA MIHAELA** | |
| Act Notarial nr. contract de vanzare- cumparare aut nr. 227, din 27/04/2011 emis de BNP MITROI ADINA MARIA; | | |
| B6 | Intabulare, drept de PROPRIETATE, dobandit prin Conventie, cota actuala 1/1, cota initiala 1/1 | A1 |
| | 1) **BUSCA ION**<br>2) **BUSCA MIHAELA**, , soti; | |
| Act Notarial nr. Contract de vanzare-cumparare aut. nr. 1651, din 04/10/2011 emis de BNP POP LIVIU; | | |
| B10 | Intabulare, drept de PROPRIETATEbun comun, dobandit prin Conventie, cota actuala 1/1, cota initiala 1/1 | A1 |
| | 1) **BUSCA ION**, , casatorit cu;<br>2) **BUSCA MIHAELA** | |

## C. Partea III. SARCINI .

| Inscrieri privind dezmembramintele dreptului de proprietate, drepturi reale de garanţie şi sarcini | Referinţe |
|---|---|
| NU SUNT | |

*Document care conține date cu caracter personal, protejat de prevederile Regulamentului (UE) nr. 679/2016 și Legii 190/2018*

# Anexa Nr. 1 La Partea I

## Teren

| Nr cadastral | Suprafaţa (mp)* | Observaţii / Referinţe |
|---|---|---|
| 35399 | 12.684 | |

* Suprafaţa este determinată in planul de proiecţie Stereo 70.

DETALII LINIARE IMOBIL

## Date referitoare la teren

| Crt | Categorie folosință | Intra vilan | Suprafaţa (mp) | Tarla | Parcelă | Nr. topo | Observaţii / Referinţe |
|---|---|---|---|---|---|---|---|
| 1 | arabil | DA | 6.604 | 52 | 1/12/1, 1/13/1, 1/4/1. | - | |
| 2 | arabil | NU | 6.080 | 52 | 1/12/1, 1/13/1, 1/4/1. | - | |

**Lungime Segmente**
**1) Valorile lungimilor segmentelor sunt obţinute din proiecţie în plan.**

| Punct început | X / Y | Punct sfârşit | X / Y | Lungime segment (** (m) |
|---|---|---|---|---|
| 1 | 444.918,68<br>382.615,567 | 2 | 444.934,809<br>382.620,921 | 16.994 |
| 2 | 444.934,809<br>382.620,921 | 3 | 444.958,565<br>382.628,098 | 24.816 |
| 3 | 444.958,565<br>382.628,098 | 4 | 444.961,612<br>382.629,019 | 3.183 |
| 4 | 444.961,612<br>382.629,019 | 5 | 444.921,613<br>382.754,884 | 132.068 |

*Document care conține date cu caracter personal, protejat de prevederile Regulamentului (UE) nr. 679/2016 și Legii 190/2018*

| Punct început | X / Y | Punct sfârşit | X / Y | Lungime segment (** (m) |
|---|---|---|---|---|
| 5 | 444.921,613<br>382.754,884 | 6 | 444.994,74<br>382.775,709 | 76.034 |
| 6 | 444.994,74<br>382.775,709 | 7 | 444.994,739<br>382.775,71 | 0.001 |
| 7 | 444.994,739<br>382.775,71 | 8 | 444.970,85<br>382.850,883 | 78.878 |
| 8 | 444.970,85<br>382.850,883 | 9 | 444.897,281<br>382.829,324 | 76.663 |
| 9 | 444.897,281<br>382.829,324 | 10 | 444.905,151<br>382.805,191 | 25.384 |
| 10 | 444.905,151<br>382.805,191 | 11 | 444.902,244<br>382.804,287 | 3.044 |
| 11 | 444.902,244<br>382.804,287 | 12 | 444.887,871<br>382.799,82 | 15.051 |
| 12 | 444.887,871<br>382.799,82 | 13 | 444.906,464<br>382.742,924 | 59.857 |
| 13 | 444.906,464<br>382.742,924 | 14 | 444.881,311<br>382.733,143 | 26.988 |
| 14 | 444.881,311<br>382.733,143 | 15 | 444.881,298<br>382.733,138 | 0.014 |
| 15 | 444.881,298<br>382.733,138 | 1 | 444.918,68<br>382.615,567 | 123.371 |

** Lungimile segmentelor sunt determinate în planul de proiecţie Stereo 70 şi sunt rotunjite la 1 milimetru.
*** Distanţa dintre puncte este formată din segmente cumulate ce sunt mai mici decât valoarea 1 milimetru.

*Document care conține date cu caracter personal, protejat de prevederile Regulamentului (UE) nr. 679/2016 și Legii 190/2018*

# DATE DESPRE IMOBILUL NR. 5028

**Oficiul de Cadastru şi Publicitate Imobiliară VALCEA**
**Biroul de Cadastru şi Publicitate Imobiliară Ramnicu Valcea**

## A. Partea I. Descrierea imobilului

Nr. CF vechi:585
Nr. cadastral vechi:674

**TEREN** Intravilan

**Adresa:** Loc. Cocoru, Jud. Valcea, judetul Valcea.

| Nr. Crt | Nr cadastral Nr. topografic | Suprafaţa* (mp) | Observaţii / Referinţe |
|---|---|---|---|
| A1 | 35114 | 10.000 | Sector cadastral:34 Teren imprejmuit; |

## B. Partea II. Proprietari şi acte

| Inscrieri privitoare la dreptul de proprietate şi alte drepturi reale | | Referinţe |
|---|---|---|
| **21688 / 03/07/2007** | | |
| Act Notarial nr. aut.nr.1287 din 2007 emis de BNP Negru Radu (CONTRACT DE VANZARE-CUMPARARE; ); | | |
| B1 | Intabulare, drept de PROPRIETATE, dobandit prin Conventie, cota actuala 1/1, cota initiala 1/1 | A1 |
| | 1) **BUSCA ION**, sot; LIPSA CNP;<br>2) **BUSCA MIHAELA**, sotie; LIPSA CNP; | |
| | *OBSERVATII: (provenita din conversia CF 585)* | |

## C. Partea III. SARCINI .

| Inscrieri privind dezmembramintele dreptului de proprietate, drepturi reale de garanţie şi sarcini | Referinţe |
|---|---|
| NU SUNT | |

*Document care conține date cu caracter personal, protejat de prevederile Regulamentului (UE) nr. 679/2016 și Legii 190/2018*

# Anexa Nr. 1 La Partea I

## Teren

| Nr cadastral | Suprafaţa (mp)* | Observaţii / Referinţe |
|---|---|---|
| 35114 | 10.000 | |

* Suprafaţa este determinată in planul de proiecţie Stereo 70.

DETALII LINIARE IMOBIL

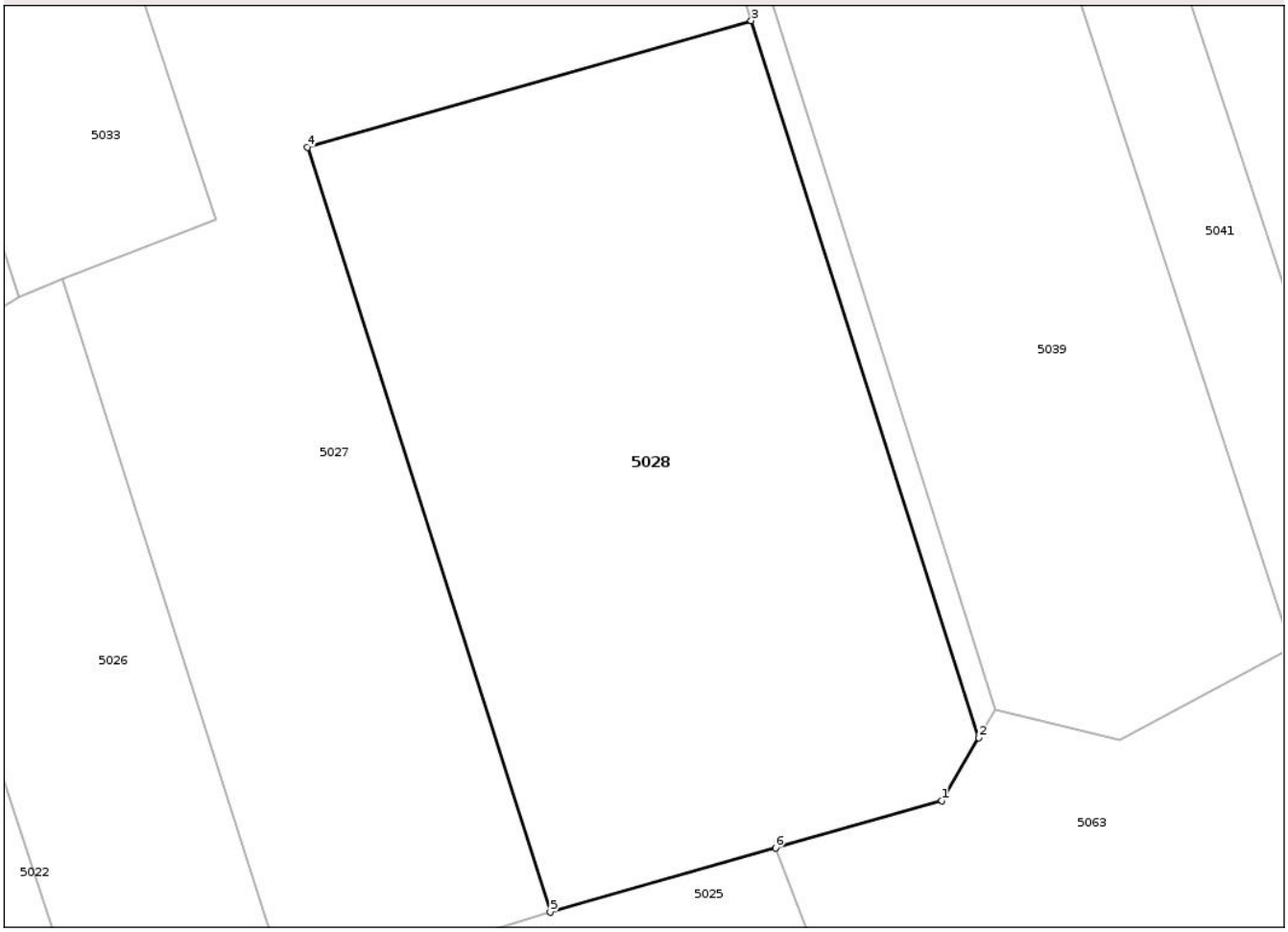


## Date referitoare la teren

| Crt | Categorie folosință | Intra vilan | Suprafaţa (mp) | Tarla | Parcelă | Nr. topo | Observaţii / Referinţe |
|---|---|---|---|---|---|---|---|
| 1 | arabil | DA | 10.000 | 52 | - | - | |

**Lungime Segmente**
**1) Valorile lungimilor segmentelor sunt obţinute din proiecţie în plan.**

| Punct început | X / Y | Punct sfârşit | X / Y | Lungime segment (** (m) |
|---|---|---|---|---|
| 1 | 445.026,092<br>382.647,382 | 2 | 445.032,238<br>382.657,715 | 12.023 |
| 2 | 445.032,238<br>382.657,715 | 3 | 444.994,74<br>382.775,709 | 123.809 |
| 3 | 444.994,74<br>382.775,709 | 4 | 444.921,613<br>382.754,884 | 76.034 |
| 4 | 444.921,613<br>382.754,884 | 5 | 444.961,612<br>382.629,019 | 132.068 |
| 5 | 444.961,612<br>382.629,019 | 6 | 444.998,731<br>382.639,59 | 38.595 |

*Document care conține date cu caracter personal, protejat de prevederile Regulamentului (UE) nr. 679/2016 și Legii 190/2018*

| Punct început | X / Y | Punct sfârşit | X / Y | Lungime segment (** (m) |
|---|---|---|---|---|
| 6 | 444.998,731<br>382.639,59 | 1 | 445.026,092<br>382.647,382 | 28.449 |

** Lungimile segmentelor sunt determinate în planul de proiecţie Stereo 70 şi sunt rotunjite la 1 milimetru.
*** Distanţa dintre puncte este formată din segmente cumulate ce sunt mai mici decât valoarea 1 milimetru.

*Document care conține date cu caracter personal, protejat de prevederile Regulamentului (UE) nr. 679/2016 și Legii 190/2018*

# DATE DESPRE IMOBILUL NR. 5029

**Oficiul de Cadastru şi Publicitate Imobiliară VALCEA**
**Biroul de Cadastru şi Publicitate Imobiliară Ramnicu Valcea**

## A. Partea I. Descrierea imobilului

**TEREN** Necunoscut

**Adresa:** Loc. Cocoru, Jud. Valcea, SAT COCORU

| Nr. Crt | Nr cadastral Nr. topografic | Suprafaţa* (mp) | Observaţii / Referinţe |
|---|---|---|---|
| A1 | 35389 | 7.600 | Sector cadastral:34 Teren imprejmuit; |

## B. Partea II. Proprietari şi acte

| Inscrieri privitoare la dreptul de proprietate şi alte drepturi reale | | Referinţe |
|---|---|---|
| **41727 / 05/10/2011** | | |
| Titlu Proprietate nr. nr.17, din 08/03/2007 emis de COM.JUD.PT.STAB.DR.DE PROP.VALCEA; | | |
| B2 | Intabulare, drept de PROPRIETATE, dobandit prin Lege, cota actuala 1/1, cota initiala 1/1 | A1 |
| | 1) **MIHAI CONSTANTIN**, ; LIPSA CNP; | |

## C. Partea III. SARCINI .

| Inscrieri privind dezmembramintele dreptului de proprietate, drepturi reale de garanţie şi sarcini | Referinţe |
|---|---|
| NU SUNT | |

*Document care conține date cu caracter personal, protejat de prevederile Regulamentului (UE) nr. 679/2016 și Legii 190/2018*

# Anexa Nr. 1 La Partea I

## Teren

| Nr cadastral | Suprafaţa (mp)* | Observaţii / Referinţe |
|---|---|---|
| 35389 | 7.600 | |

* Suprafaţa este determinată in planul de proiecţie Stereo 70.

DETALII LINIARE IMOBIL

## Date referitoare la teren

| Crt | Categorie folosință | Intra vilan | Suprafaţa (mp) | Tarla | Parcelă | Nr. topo | Observaţii / Referinţe |
|---|---|---|---|---|---|---|---|
| 1 | arabil | DA | 6.435 | 52 | 1/4/1 | - | |
| 2 | arabil | NU | 1.165 | 52 | 1/4/1 | - | |

**Lungime Segmente**
**1) Valorile lungimilor segmentelor sunt obţinute din proiecţie în plan.**

| Punct început | X / Y | Punct sfârşit | X / Y | Lungime segment (** (m) |
|---|---|---|---|---|
| 1 | 445.032,238<br>382.657,715 | 2 | 445.034,973<br>382.662,315 | 5.352 |
| 2 | 445.034,973<br>382.662,315 | 3 | 444.949,912<br>382.930,999 | 281.827 |
| 3 | 444.949,912<br>382.930,999 | 4 | 444.946,079<br>382.929,939 | 3.977 |
| 4 | 444.946,079<br>382.929,939 | 5 | 444.871,223<br>382.909,226 | 77.669 |

*Document care conține date cu caracter personal, protejat de prevederile Regulamentului (UE) nr. 679/2016 și Legii 190/2018*

| Punct început | X / Y | Punct sfârşit | X / Y | Lungime segment (** (m) |
|---|---|---|---|---|
| 5 | 444.871,223<br>382.909,226 | 6 | 444.897,281<br>382.829,324 | 84.044 |
| 6 | 444.897,281<br>382.829,324 | 7 | 444.970,85<br>382.850,883 | 76.663 |
| 7 | 444.970,85<br>382.850,883 | 8 | 444.994,739<br>382.775,71 | 78.878 |
| 8 | 444.994,739<br>382.775,71 | 9 | 444.994,74<br>382.775,709 | 0.001 |
| 9 | 444.994,74<br>382.775,709 | 1 | 445.032,238<br>382.657,715 | 123.809 |

** Lungimile segmentelor sunt determinate în planul de proiecţie Stereo 70 şi sunt rotunjite la 1 milimetru.
*** Distanţa dintre puncte este formată din segmente cumulate ce sunt mai mici decât valoarea 1 milimetru.

*Document care conține date cu caracter personal, protejat de prevederile Regulamentului (UE) nr. 679/2016 și Legii 190/2018*

# DATE DESPRE IMOBILUL NR. 5030

**Oficiul de Cadastru şi Publicitate Imobiliară VALCEA**
**Biroul de Cadastru şi Publicitate Imobiliară Ramnicu Valcea**

## A. Partea I. Descrierea imobilului

**TEREN** Necunoscut

**Adresa:** Loc. Cocoru, Str Cocoru, Nr. 104-106, Jud. Valcea

| Nr. Crt | Nr cadastral Nr. topografic | Suprafaţa* (mp) | Observaţii / Referinţe |
|---|---|---|---|
| A1 | | 26.330 | Sector cadastral:34 Teren neimprejmuit; |

**Construcţii**

| Crt | Nr cadastral Nr. topografic | Adresa | Observaţii / Referinţe |
|---|---|---|---|
| A1.1 | -C1 | Loc. Cocoru, Str Cocoru, Nr. 104-106, Jud. Valcea | Nr. niveluri:1; S. construita la sol:113 mp; S. construita desfasurata:113 mp; |
| A1.2 | -C2 | Loc. Cocoru, Str Cocoru, Nr. 104-106, Jud. Valcea | Nr. niveluri:1; S. construita la sol:19 mp; S. construita desfasurata:19 mp; |
| A1.3 | -C3 | Loc. Cocoru, Str Cocoru, Nr. 104-106, Jud. Valcea | Nr. niveluri:1; S. construita la sol:46 mp; S. construita desfasurata:46 mp; |
| A1.4 | -C4 | Loc. Cocoru, Str Cocoru, Nr. 104-106, Jud. Valcea | Nr. niveluri:1; S. construita la sol:74 mp; S. construita desfasurata:74 mp; |
| A1.5 | -C5 | Loc. Cocoru, Str Cocoru, Nr. 104-106, Jud. Valcea | Nr. niveluri:1; S. construita la sol:88 mp; S. construita desfasurata:88 mp; |

## B. Partea II. Proprietari şi acte

| Inscrieri privitoare la dreptul de proprietate şi alte drepturi reale | | Referinţe |
|---|---|---|
| / | | |
| Act Notarial nr. 473, din 16/05/2024 emis de SPN STAN LIVEA SI SOARE ANCA (ACT DE PARTAJ VOLUNTAR; ); | | |
| B1 | Intabulare, drept de PROPRIETATE, dobandit prin Iesire Din Indiviziune, cota actuala 1/4, cota initiala 1/4 | A1 |
| | 1) **MIHAI IOANA** | |
| B2 | Intabulare, drept de PROPRIETATE, dobandit prin Iesire Din Indiviziune, cota actuala 1/4, cota initiala 1/4 | A1 |
| | 1) **MIHAI EMILIAN** | |
| B3 | Intabulare, drept de PROPRIETATE, dobandit prin Iesire Din Indiviziune, cota actuala 1/4, cota initiala 1/4 | A1 |
| | 1) **ANDREI ELENA** | |
| B4 | Intabulare, drept de PROPRIETATE, dobandit prin Iesire Din Indiviziune, cota actuala 1/4, cota initiala 1/4 | A1 |
| | 1) **PATRASCU MIHAELA** | |
| Act Administrativ nr. 6370, din 12/11/2025 emis de PRIMARIA COMUNEI GALICEA (ADEVERINTA; ); | | |
| B5 | Intabulare, drept de PROPRIETATE, dobandit prin Construire, cota actuala 1/1, cota initiala 1/1 | A1.1, A1.2, A1.3, A1.4, A1.5 |
| | 1) **MIHAI IOANA**<br>2) **MIHAI EMILIAN**<br>3) **ANDREI ELENA**<br>4) **PATRASCU MIHAELA** | |

## C. Partea III. SARCINI .

| Inscrieri privind dezmembramintele dreptului de proprietate, drepturi reale de garanţie şi sarcini | Referinţe |
|---|---|
| NU SUNT | |

*Document care conține date cu caracter personal, protejat de prevederile Regulamentului (UE) nr. 679/2016 și Legii 190/2018*

# Anexa Nr. 1 La Partea I

## Teren

| Nr cadastral | Suprafaţa (mp)* | Observaţii / Referinţe |
|---|---|---|
| | 26.330 | |

* Suprafaţa este determinată in planul de proiecţie Stereo 70.

DETALII LINIARE IMOBIL

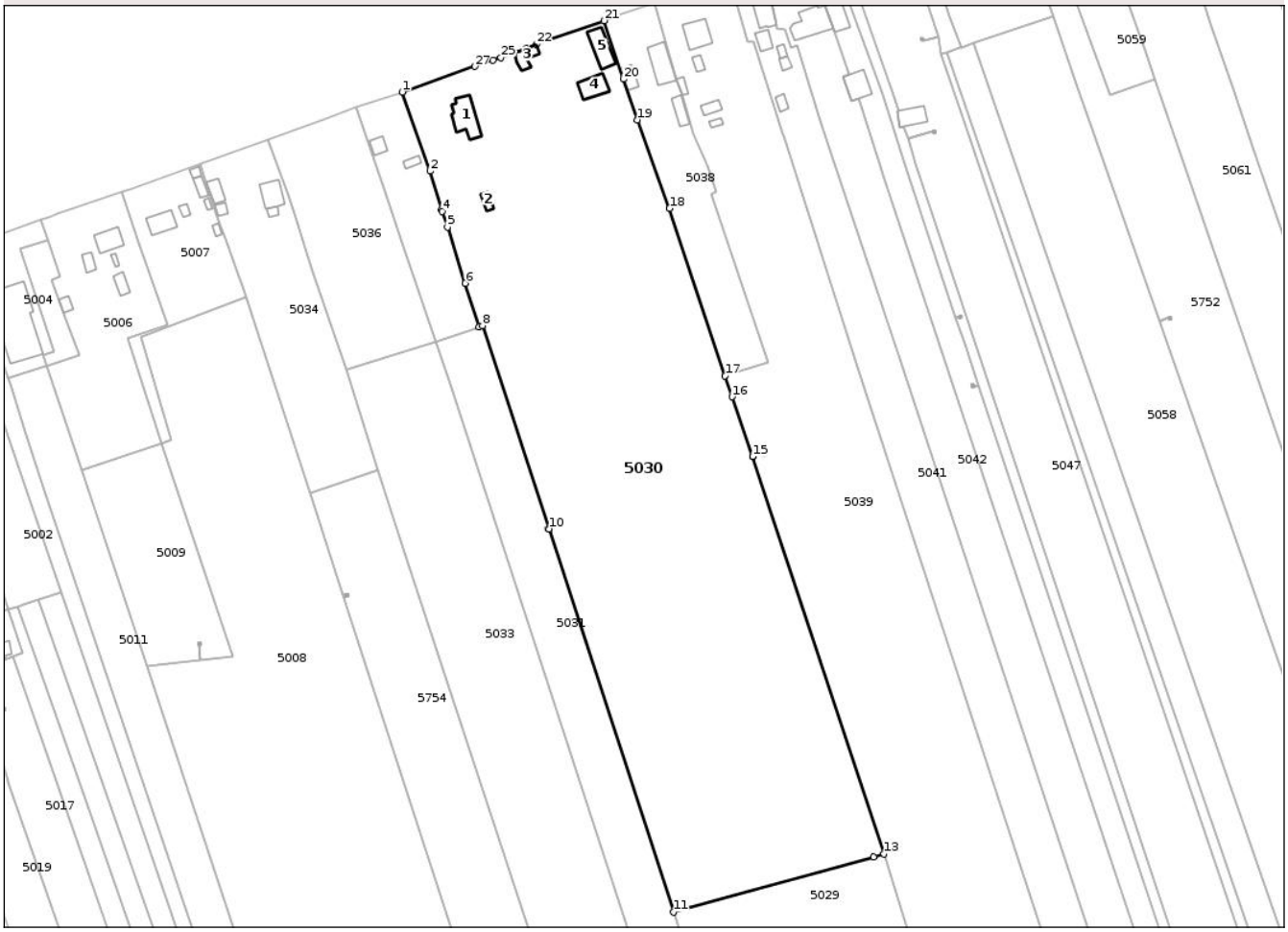


## Date referitoare la teren

| Crt | Categorie folosință | Intra vilan | Suprafaţa (mp) | Tarla | Parcelă | Nr. topo | Observaţii / Referinţe |
|---|---|---|---|---|---|---|---|
| 1 | curti constructii | DA | 1.255 | 13 | 451 | - | |
| 2 | arabil | DA | 4.468 | 13 | 452, 453, 1/14 | - | |
| 3 | curti constructii | DA | 983 | 13 | 445 | - | |
| 4 | arabil | DA | 19.108 | 52 | 1/14 | - | |
| 5 | arabil | NU | 516 | 52 | 1/14 | - | |

## Date referitoare la construcţii

| Crt | Număr | Destinaţie construcţie | Supraf. (mp) | Situaţie juridică | Observaţii / Referinţe |
|---|---|---|---|---|---|
| A1.1 | -C1 | constructii de locuinte | 113 | Cu acte | Nr. niveluri:1; S. construita la sol:113 mp; S. construita desfasurata:113 mp; |
| A1.2 | -C2 | constructii anexa | 19 | Cu acte | Nr. niveluri:1; S. construita la sol:19 mp; S. construita desfasurata:19 mp; |
| A1.3 | -C3 | constructii anexa | 46 | Cu acte | Nr. niveluri:1; S. construita la sol:46 mp; S. construita desfasurata:46 mp; |
| A1.4 | -C4 | constructii de locuinte | 74 | Cu acte | Nr. niveluri:1; S. construita la sol:74 mp; S. construita desfasurata:74 mp; |
| A1.5 | -C5 | constructii de locuinte | 88 | Cu acte | Nr. niveluri:1; S. construita la sol:88 mp; S. construita desfasurata:88 mp; |

*Document care conține date cu caracter personal, protejat de prevederile Regulamentului (UE) nr. 679/2016 și Legii 190/2018*

Lungime Segmente
1) Valorile lungimilor segmentelor sunt obţinute din proiecţie în plan.

| Punct început | X / Y | Punct sfârşit | X / Y | Lungime segment (** (m) |
|---|---|---|---|---|
| 1 | 444.769,557<br>383.215,806 | 2 | 444.779,994<br>383.186,304 | 31.294 |
| 3 | 444.784,416<br>383.171,976 | 4 | 444.784,663<br>383.171,177 | 0.836 |
| 5 | 444.786,513<br>383.165,359 | 6 | 444.793,196<br>383.144,345 | 22.051 |
| 7 | 444.798,368<br>383.128,084 | 8 | 444.799,702<br>383.128,537 | 1.409 |
| 9 | 444.824,487<br>383.052,535 | 10 | 444.824,49<br>383.052,528 | 0.008 |
| 11 | 444.871,223<br>382.909,226 | 12 | 444.946,079<br>382.929,939 | 77.669 |
| 13 | 444.949,912<br>382.930,999 | 14 | 444.900,749<br>383.079,548 | 156.473 |
| 15 | 444.900,743<br>383.079,565 | 16 | 444.893,076<br>383.101,899 | 23.613 |
| 17 | 444.890,444<br>383.109,789 | 18 | 444.869,6<br>383.172,297 | 65.892 |
| 19 | 444.857,614<br>383.205,413 | 20 | 444.852,417<br>383.220,675 | 16.123 |
| 21 | 444.845,068<br>383.242,496 | 22 | 444.819,81<br>383.233,671 | 26.755 |
| 23 | 444.816,013<br>383.232,078 | 24 | 444.811,382<br>383.230,409 | 4.923 |
| 25 | 444.806,522<br>383.228,728 | 26 | 444.803,532<br>383.227,798 | 3.131 |
| 27 | 444.796,849<br>383.225,439 | 1 | 444.769,557<br>383.215,806 | 28.942 |

| Punct început | X / Y | Punct sfârşit | X / Y | Lungime segment (** (m) |
|---|---|---|---|---|
| 2 | 444.779,994<br>383.186,304 | 3 | 444.784,416<br>383.171,976 | 14.995 |
| 4 | 444.784,663<br>383.171,177 | 5 | 444.786,513<br>383.165,359 | 6.105 |
| 6 | 444.793,196<br>383.144,345 | 7 | 444.798,368<br>383.128,084 | 17.064 |
| 8 | 444.799,702<br>383.128,537 | 9 | 444.824,487<br>383.052,535 | 79.941 |
| 10 | 444.824,49<br>383.052,528 | 11 | 444.871,223<br>382.909,226 | 150.73 |
| 12 | 444.946,079<br>382.929,939 | 13 | 444.949,912<br>382.930,999 | 3.977 |
| 14 | 444.900,749<br>383.079,548 | 15 | 444.900,743<br>383.079,565 | 0.018 |
| 16 | 444.893,076<br>383.101,899 | 17 | 444.890,444<br>383.109,789 | 8.317 |
| 18 | 444.869,6<br>383.172,297 | 19 | 444.857,614<br>383.205,413 | 35.218 |
| 20 | 444.852,417<br>383.220,675 | 21 | 444.845,068<br>383.242,496 | 23.025 |
| 22 | 444.819,81<br>383.233,671 | 23 | 444.816,013<br>383.232,078 | 4.118 |
| 24 | 444.811,382<br>383.230,409 | 25 | 444.806,522<br>383.228,728 | 5.143 |
| 26 | 444.803,532<br>383.227,798 | 27 | 444.796,849<br>383.225,439 | 7.087 |

** Lungimile segmentelor sunt determinate în planul de proiecţie Stereo 70 şi sunt rotunjite la 1 milimetru.
*** Distanţa dintre puncte este formată din segmente cumulate ce sunt mai mici decât valoarea 1 milimetru.

*Document care conține date cu caracter personal, protejat de prevederile Regulamentului (UE) nr. 679/2016 și Legii 190/2018*

# DATE DESPRE IMOBILUL NR. 5031

**Oficiul de Cadastru şi Publicitate Imobiliară VALCEA**
**Biroul de Cadastru şi Publicitate Imobiliară Ramnicu Valcea**

## A. Partea I. Descrierea imobilului

**TEREN** Intravilan

**Adresa:** Loc. Cocoru, Jud. Valcea, SAT COCORU, PCT. LUNCA

| Nr. Crt | Nr cadastral Nr. topografic | Suprafaţa* (mp) | Observaţii / Referinţe |
|---|---|---|---|
| A1 | 35314 | 6.183 | Sector cadastral:34 Teren imprejmuit; |

## B. Partea II. Proprietari şi acte

| Inscrieri privitoare la dreptul de proprietate şi alte drepturi reale | | Referinţe |
|---|---|---|
| **16644 / 28/04/2011** | | |
| Act Notarial nr. Certificat de mostenitor suplimentar nr. 127, din 22/12/2010 emis de BNP MITROI MARIA; | | |
| B2 | Intabulare, drept de PROPRIETATE, dobandit prin Succesiune, cota actuala 1/1, cota initiala 1/1 | A1 |
| | 1) **PREDICA IOANA** | |

## C. Partea III. SARCINI .

| Inscrieri privind dezmembramintele dreptului de proprietate, drepturi reale de garanţie şi sarcini | Referinţe |
|---|---|
| NU SUNT | |

*Document care conține date cu caracter personal, protejat de prevederile Regulamentului (UE) nr. 679/2016 și Legii 190/2018*

# Anexa Nr. 1 La Partea I

## Teren

| Nr cadastral | Suprafaţa (mp)* | Observaţii / Referinţe |
|---|---|---|
| 35314 | 6.183 | |

* Suprafaţa este determinată in planul de proiecţie Stereo 70.

DETALII LINIARE IMOBIL

## Date referitoare la teren

| Crt | Categorie folosință | Intra vilan | Suprafaţa (mp) | Tarla | Parcelă | Nr. topo | Observaţii / Referinţe |
|---|---|---|---|---|---|---|---|
| 1 | arabil | DA | 6.183 | 52 | 1/13 | - | |

**Lungime Segmente**
**1) Valorile lungimilor segmentelor sunt obţinute din proiecţie în plan.**

| Punct început | X / Y | Punct sfârşit | X / Y | Lungime segment (** (m) |
|---|---|---|---|---|
| 1 | 444.905,151<br>382.805,191 | 2 | 444.897,281<br>382.829,324 | 25.384 |
| 2 | 444.897,281<br>382.829,324 | 3 | 444.871,223<br>382.909,226 | 84.044 |
| 3 | 444.871,223<br>382.909,226 | 4 | 444.824,49<br>383.052,528 | 150.73 |
| 4 | 444.824,49<br>383.052,528 | 5 | 444.824,073<br>383.052,4 | 0.436 |
| 5 | 444.824,073<br>383.052,4 | 6 | 444.823,489<br>383.052,191 | 0.62 |

*Document care conține date cu caracter personal, protejat de prevederile Regulamentului (UE) nr. 679/2016 și Legii 190/2018*

| Punct început | X / Y | Punct sfârşit | X / Y | Lungime segment (** (m) |
|---|---|---|---|---|
| 6 | 444.823,489<br>383.052,191 | 7 | 444.823,13<br>383.052,064 | 0.381 |
| 7 | 444.823,13<br>383.052,064 | 8 | 444.822,795<br>383.053,005 | 0.999 |
| 8 | 444.822,795<br>383.053,005 | 9 | 444.823,189<br>383.053,146 | 0.418 |
| 9 | 444.823,189<br>383.053,146 | 10 | 444.823,737<br>383.053,341 | 0.582 |
| 10 | 444.823,737<br>383.053,341 | 11 | 444.824,071<br>383.052,407 | 0.992 |
| 11 | 444.824,071<br>383.052,407 | 12 | 444.824,487<br>383.052,535 | 0.435 |
| 12 | 444.824,487<br>383.052,535 | 13 | 444.799,702<br>383.128,537 | 79.941 |
| 13 | 444.799,702<br>383.128,537 | 14 | 444.798,368<br>383.128,084 | 1.409 |
| 14 | 444.798,368<br>383.128,084 | 15 | 444.782,373<br>383.122,654 | 16.892 |
| 15 | 444.782,373<br>383.122,654 | 16 | 444.787,56<br>383.106,783 | 16.697 |
| 16 | 444.787,56<br>383.106,783 | 17 | 444.887,827<br>382.799,956 | 322.794 |
| 17 | 444.887,827<br>382.799,956 | 18 | 444.887,871<br>382.799,82 | 0.143 |
| 18 | 444.887,871<br>382.799,82 | 19 | 444.902,244<br>382.804,287 | 15.051 |
| 19 | 444.902,244<br>382.804,287 | 1 | 444.905,151<br>382.805,191 | 3.044 |

** Lungimile segmentelor sunt determinate în planul de proiecţie Stereo 70 şi sunt rotunjite la 1 milimetru.
*** Distanţa dintre puncte este formată din segmente cumulate ce sunt mai mici decât valoarea 1 milimetru.

*Document care conține date cu caracter personal, protejat de prevederile Regulamentului (UE) nr. 679/2016 și Legii 190/2018*

# DATE DESPRE IMOBILUL NR. 5032

**Oficiul de Cadastru şi Publicitate Imobiliară VALCEA**
**Biroul de Cadastru şi Publicitate Imobiliară Ramnicu Valcea**

## A. Partea I. Descrierea imobilului

**TEREN** Intravilan

**Adresa:** Loc. Cocoru, Jud. Valcea

| Nr. Crt | Nr cadastral Nr. topografic | Suprafaţa* (mp) | Observaţii / Referinţe |
|---|---|---|---|
| A1 | | 1 | Sector cadastral:34 Teren neimprejmuit; |

**Construcţii**

| Crt | Nr cadastral Nr. topografic | Adresa | Observaţii / Referinţe |
|---|---|---|---|
| A1.1 | -C1 | Loc. Cocoru, Jud. Valcea | Nr. niveluri:1; S. construita la sol:1 mp; S. construita desfasurata:1 mp; stalp |

## B. Partea II. Proprietari şi acte

| Inscrieri privitoare la dreptul de proprietate şi alte drepturi reale | | Referinţe |
|---|---|---|
| / | | |
| Act Normativ nr. 1705, din 29/11/2006 emis de GUVERNUL ROMANIEI (; LEGEA NR. 123/10.07.2012 EMISA DE PARLAMENTUL ROMANIEI); | | |
| B1 | Intabulare, drept de PROPRIETATE, dobandit prin Lege, cota actuala 1/1, cota initiala 1/1 | A1, A1.1 |
| | 1) **STATUL ROMAN**, CIF:9999999999999, DOMENIUL PUBLIC lipsă CUI; | |
| Act Administrativ nr. 6, din 20/06/2005 emis de MINISTERUL ECONOMIEI SI COMERTULUI; | | |
| B2 | Intabulare, drept de CONCESIUNE, cota actuala 1/1, cota initiala 1/1 | A1.1 |
| | 1) **DISTRIBUTIE ENERGIE OLTENIA SA**, CIF:14491102 | |

## C. Partea III. SARCINI .

| Inscrieri privind dezmembramintele dreptului de proprietate, drepturi reale de garanţie şi sarcini | Referinţe |
|---|---|
| NU SUNT | |

*Document care conține date cu caracter personal, protejat de prevederile Regulamentului (UE) nr. 679/2016 și Legii 190/2018*

# Anexa Nr. 1 La Partea I

## Teren

| Nr cadastral | Suprafaţa (mp)* | Observaţii / Referinţe |
|---|---|---|
| | 1 | |

* Suprafaţa este determinată in planul de proiecţie Stereo 70.

DETALII LINIARE IMOBIL

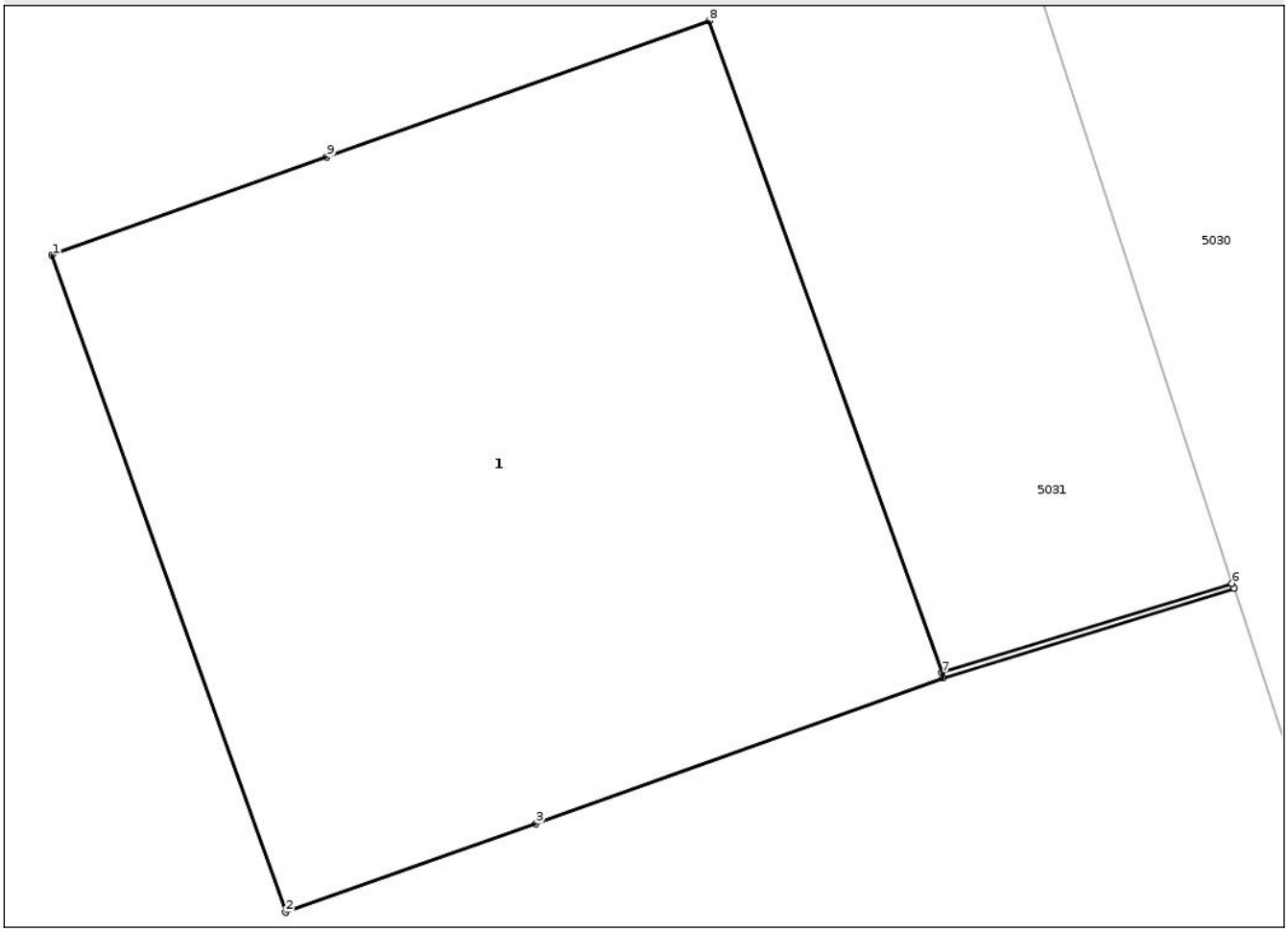


## Date referitoare la teren

| Crt | Categorie folosință | Intra vilan | Suprafaţa (mp) | Tarla | Parcelă | Nr. topo | Observaţii / Referinţe |
|---|---|---|---|---|---|---|---|
| 1 | curti constructii | DA | 1 | 52 | - | - | |

## Date referitoare la construcţii

| Crt | Număr | Destinaţie construcţie | Supraf. (mp) | Situaţie juridică | Observaţii / Referinţe |
|---|---|---|---|---|---|
| A1.1 | -C1 | constructii industriale si edilitare | 1 | Cu acte | Nr. niveluri:1; S. construita la sol:1 mp; S. construita desfasurata:1 mp; stalp |

**Lungime Segmente**
**1) Valorile lungimilor segmentelor sunt obţinute din proiecţie în plan.**

| Punct început | X / Y | Punct sfârşit | X / Y | Lungime segment (** (m) |
|---|---|---|---|---|
| 1 | 444.822,795<br>383.053,005 | 2 | 444.823,13<br>383.052,064 | 0.999 |
| 2 | 444.823,13<br>383.052,064 | 3 | 444.823,489<br>383.052,191 | 0.381 |
| 3 | 444.823,489<br>383.052,191 | 4 | 444.824,073<br>383.052,4 | 0.62 |

*Document care conține date cu caracter personal, protejat de prevederile Regulamentului (UE) nr. 679/2016 și Legii 190/2018*

| Punct început | X / Y | Punct sfârşit | X / Y | Lungime segment (** (m) |
|---|---|---|---|---|
| 4 | 444.824,073<br>383.052,4 | 5 | 444.824,49<br>383.052,528 | 0.436 |
| 5 | 444.824,49<br>383.052,528 | 6 | 444.824,487<br>383.052,535 | 0.008 |
| 6 | 444.824,487<br>383.052,535 | 7 | 444.824,071<br>383.052,407 | 0.435 |
| 7 | 444.824,071<br>383.052,407 | 8 | 444.823,737<br>383.053,341 | 0.992 |
| 8 | 444.823,737<br>383.053,341 | 9 | 444.823,189<br>383.053,146 | 0.582 |
| 9 | 444.823,189<br>383.053,146 | 1 | 444.822,795<br>383.053,005 | 0.418 |

** Lungimile segmentelor sunt determinate în planul de proiecţie Stereo 70 şi sunt rotunjite la 1 milimetru.
*** Distanţa dintre puncte este formată din segmente cumulate ce sunt mai mici decât valoarea 1 milimetru.

*Document care conține date cu caracter personal, protejat de prevederile Regulamentului (UE) nr. 679/2016 și Legii 190/2018*

# DATE DESPRE IMOBILUL NR. 5033

**Oficiul de Cadastru şi Publicitate Imobiliară VALCEA**
**Biroul de Cadastru şi Publicitate Imobiliară Ramnicu Valcea**

## A. Partea I. Descrierea imobilului

**TEREN** Extravilan

**Adresa:** Jud. Valcea, SAT. COCORU, PUNCTUL LUNCA COCORU

| Nr. Crt | Nr cadastral Nr. topografic | Suprafaţa* (mp) | Observaţii / Referinţe |
|---|---|---|---|
| A1 | 35297 | Din acte: 14.280<br>Masurata: 14.206 | Sector cadastral:34 Teren imprejmuit; |

## B. Partea II. Proprietari şi acte

| Inscrieri privitoare la dreptul de proprietate şi alte drepturi reale | | Referinţe |
|---|---|---|
| **2590 / 25/01/2011** | | |
| Act Notarial nr. certificat de mostenitor nr.170, din 28/10/2006 emis de BNP GRESOIU DUMITRU; | | |
| B1 | Intabulare, drept de PROPRIETATE, dobandit prin Succesiune, cota actuala 1/1, cota initiala 1/1 | A1 |
| | 1) **BUGHIANU PETRE-DRAGOS** | |

## C. Partea III. SARCINI .

| Inscrieri privind dezmembramintele dreptului de proprietate, drepturi reale de garanţie şi sarcini | Referinţe |
|---|---|
| NU SUNT | |

*Document care conține date cu caracter personal, protejat de prevederile Regulamentului (UE) nr. 679/2016 și Legii 190/2018*

# Anexa Nr. 1 La Partea I

## Teren

| Nr cadastral | Suprafaţa (mp)* | Observaţii / Referinţe |
|---|---|---|
| 35297 | Din acte: 14.280<br>Masurata:<br>14.206 | |

* Suprafaţa este determinată in planul de proiecţie Stereo 70.

DETALII LINIARE IMOBIL

## Date referitoare la teren

| Crt | Categorie folosinţă | Intra vilan | Suprafaţa (mp) | Tarla | Parcelă | Nr. topo | Observaţii / Referinţe |
|---|---|---|---|---|---|---|---|
| 1 | pasune | NU | 1.546 | 52 | 1/12 | - | |
| 2 | arabil | NU | 12.660 | 52 | 1/12 | - | |

**Lungime Segmente**

**1) Valorile lungimilor segmentelor sunt obţinute din proiecţie în plan.**

| Punct început | X / Y | Punct sfârşit | X / Y | Lungime segment (** (m) |
|---|---|---|---|---|
| 1 | 444.906,464<br>382.742,924 | 2 | 444.887,871<br>382.799,82 | 59.857 |
| 2 | 444.887,871<br>382.799,82 | 3 | 444.887,827<br>382.799,956 | 0.143 |
| 3 | 444.887,827<br>382.799,956 | 4 | 444.787,56<br>383.106,783 | 322.794 |
| 4 | 444.787,56<br>383.106,783 | 5 | 444.782,373<br>383.122,654 | 16.697 |

*Document care conține date cu caracter personal, protejat de prevederile Regulamentului (UE) nr. 679/2016 și Legii 190/2018*

| Punct început | X / Y | Punct sfârşit | X / Y | Lungime segment (** (m) |
|---|---|---|---|---|
| 5 | 444.782,373<br>383.122,654 | 6 | 444.748,584<br>383.111,845 | 35.476 |
| 6 | 444.748,584<br>383.111,845 | 7 | 444.760,424<br>383.074,548 | 39.131 |
| 7 | 444.760,424<br>383.074,548 | 8 | 444.770,657<br>383.042,31 | 33.823 |
| 8 | 444.770,657<br>383.042,31 | 9 | 444.874,081<br>382.730,331 | 328.675 |
| 9 | 444.874,081<br>382.730,331 | 10 | 444.881,298<br>382.733,138 | 7.744 |
| 10 | 444.881,298<br>382.733,138 | 11 | 444.881,311<br>382.733,143 | 0.014 |
| 11 | 444.881,311<br>382.733,143 | 1 | 444.906,464<br>382.742,924 | 26.988 |

** Lungimile segmentelor sunt determinate în planul de proiecţie Stereo 70 şi sunt rotunjite la 1 milimetru.
*** Distanţa dintre puncte este formată din segmente cumulate ce sunt mai mici decât valoarea 1 milimetru.

*Document care conține date cu caracter personal, protejat de prevederile Regulamentului (UE) nr. 679/2016 și Legii 190/2018*

# DATE DESPRE IMOBILUL NR. 5034

**Oficiul de Cadastru şi Publicitate Imobiliară VALCEA**
**Biroul de Cadastru şi Publicitate Imobiliară Ramnicu Valcea**

## A. Partea I. Descrierea imobilului

**TEREN** Necunoscut

**Adresa:** Loc. Cocoru, Str Cocoru, Nr. 98, Jud. Valcea

| Nr. Crt | Nr cadastral Nr. topografic | Suprafaţa* (mp) | Observaţii / Referinţe |
|---|---|---|---|
| A1 | | 3.500 | Sector cadastral:34 Teren neimprejmuit; |

**Construcţii**

| Crt | Nr cadastral Nr. topografic | Adresa | Observaţii / Referinţe |
|---|---|---|---|
| A1.1 | -C1 | Loc. Cocoru, Str Cocoru, Nr. 98, Jud. Valcea | Nr. niveluri:1; S. construita la sol:71 mp; S. construita desfasurata:71 mp; |
| A1.2 | -C2 | Loc. Cocoru, Str Cocoru, Nr. 98, Jud. Valcea | Nr. niveluri:1; S. construita la sol:39 mp; S. construita desfasurata:39 mp; |
| A1.3 | -C3 | Loc. Cocoru, Str Cocoru, Nr. 98, Jud. Valcea | Nr. niveluri:1; S. construita la sol:14 mp; S. construita desfasurata:14 mp; |
| A1.4 | -C4 | Loc. Cocoru, Str Cocoru, Nr. 98, Jud. Valcea | Nr. niveluri:1; S. construita la sol:16 mp; S. construita desfasurata:16 mp; |

## B. Partea II. Proprietari şi acte

| Inscrieri privitoare la dreptul de proprietate şi alte drepturi reale | | Referinţe |
|---|---|---|
| / | | |
| Act Notarial nr. 4, din 24/01/2007 emis de BNP FIRAN RODICA (CERTIFICAT DE MOSTENITOR; ); | | |
| B1 | Intabulare, drept de PROPRIETATE, dobandit prin Iesire Din Indiviziune, cota actuala 1/1, cota initiala 1/1 | A1 |
| | 1) **ROMAN MARIA** | |
| B2 | Intabulare, drept de PROPRIETATE, dobandit prin Iesire Din Indiviziune, cota actuala 1/2, cota initiala 1/2 | A1.1, A1.2, A1.4 |
| | 1) **ROMAN MARIA** | |
| Act Notarial nr. 3, din 13/02/2024 emis de SPN STAN LIVEA SI SOARE ANCA (CERTIFICAT DE MOSTENITOR; ); | | |
| B3 | Intabulare, drept de PROPRIETATE, dobandit prin Succesiune, cota actuala 1/2, cota initiala 1/2 | A1.1, A1.2, A1.4 |
| | 1) **ROMAN MARIA** | |
| Act Administrativ nr. 6370, din 12/11/2025 emis de PRIMARIA COMUNEI GALICEA (ADEVERINTA; ); | | |
| B4 | Intabulare, drept de PROPRIETATE, dobandit prin Construire, cota actuala 1/1, cota initiala 1/1 | A1.3 |
| | 1) **ROMAN MARIA** | |

## C. Partea III. SARCINI .

| Inscrieri privind dezmembramintele dreptului de proprietate, drepturi reale de garanţie şi sarcini | Referinţe |
|---|---|
| NU SUNT | |

*Document care conține date cu caracter personal, protejat de prevederile Regulamentului (UE) nr. 679/2016 și Legii 190/2018*

# Anexa Nr. 1 La Partea I

## Teren

| Nr cadastral | Suprafaţa (mp)* | Observaţii / Referinţe |
|---|---|---|
| | 3.500 | |

* Suprafaţa este determinată in planul de proiecţie Stereo 70.

DETALII LINIARE IMOBIL

## Date referitoare la teren

| Crt | Categorie folosință | Intra vilan | Suprafaţa (mp) | Tarla | Parcelă | Nr. topo | Observaţii / Referinţe |
|---|---|---|---|---|---|---|---|
| 1 | curti constructii | DA | 1.194 | 13 | 439 | - | |
| 2 | faneata | DA | 234 | 13 | 448 | - | |
| 3 | arabil | NU | 2.072 | 52 | 1/11 | - | |

## Date referitoare la construcţii

| Crt | Număr | Destinaţie construcţie | Supraf. (mp) | Situaţie juridică | Observaţii / Referinţe |
|---|---|---|---|---|---|
| A1.1 | -C1 | constructii de locuinte | Din acte: 63 Masurata: 71 | Cu acte | Nr. niveluri:1; S. construita la sol:71 mp; S. construita desfasurata:71 mp; |
| A1.2 | -C2 | constructii anexa | Din acte: 30 Masurata: 39 | Cu acte | Nr. niveluri:1; S. construita la sol:39 mp; S. construita desfasurata:39 mp; |
| A1.3 | -C3 | constructii anexa | 14 | Cu acte | Nr. niveluri:1; S. construita la sol:14 mp; S. construita desfasurata:14 mp; |
| A1.4 | -C4 | constructii anexa | Din acte: 14 Masurata: 16 | Cu acte | Nr. niveluri:1; S. construita la sol:16 mp; S. construita desfasurata:16 mp; |

*Document care conține date cu caracter personal, protejat de prevederile Regulamentului (UE) nr. 679/2016 și Legii 190/2018*

Lungime Segmente
1) Valorile lungimilor segmentelor sunt obţinute din proiecţie în plan.

| Punct început | X / Y | Punct sfârşit | X / Y | Lungime segment (** (m) |
|---|---|---|---|---|
| 1 | 444.711,312<br>383.139,095 | 2 | 444.735,053<br>383.066,132 | 76.728 |
| 2 | 444.735,053<br>383.066,132 | 3 | 444.760,424<br>383.074,548 | 26.73 |
| 3 | 444.760,424<br>383.074,548 | 4 | 444.748,584<br>383.111,845 | 39.131 |
| 4 | 444.748,584<br>383.111,845 | 5 | 444.736,122<br>383.148,479 | 38.696 |
| 5 | 444.736,122<br>383.148,479 | 6 | 444.728,811<br>383.171,865 | 24.502 |
| 6 | 444.728,811<br>383.171,865 | 7 | 444.726,821<br>383.177,365 | 5.849 |
| 7 | 444.726,821<br>383.177,365 | 8 | 444.719,415<br>383.197,838 | 21.771 |
| 8 | 444.719,415<br>383.197,838 | 9 | 444.694,049<br>383.188,915 | 26.89 |
| 9 | 444.694,049<br>383.188,915 | 10 | 444.695,368<br>383.184,58 | 4.531 |
| 10 | 444.695,368<br>383.184,58 | 11 | 444.699,895<br>383.170,528 | 14.763 |
| 11 | 444.699,895<br>383.170,528 | 12 | 444.701,753<br>383.165,396 | 5.458 |
| 12 | 444.701,753<br>383.165,396 | 13 | 444.703,352<br>383.160,98 | 4.697 |
| 13 | 444.703,352<br>383.160,98 | 14 | 444.708,392<br>383.147,059 | 14.805 |
| 14 | 444.708,392<br>383.147,059 | 15 | 444.709,946<br>383.143,294 | 4.073 |
| 15 | 444.709,946<br>383.143,294 | 1 | 444.711,312<br>383.139,095 | 4.416 |

** Lungimile segmentelor sunt determinate în planul de proiecţie Stereo 70 şi sunt rotunjite la 1 milimetru.
*** Distanţa dintre puncte este formată din segmente cumulate ce sunt mai mici decât valoarea 1 milimetru.

*Document care conține date cu caracter personal, protejat de prevederile Regulamentului (UE) nr. 679/2016 și Legii 190/2018*

# DATE DESPRE IMOBILUL NR. 5035

**Oficiul de Cadastru şi Publicitate Imobiliară VALCEA**
**Biroul de Cadastru şi Publicitate Imobiliară Ramnicu Valcea**

## A. Partea I. Descrierea imobilului

**TEREN** Extravilan

**Adresa:** Jud. Valcea

| Nr. Crt | Nr cadastral Nr. topografic | Suprafaţa* (mp) | Observaţii / Referinţe |
|---|---|---|---|
| A1 | | 1 | Sector cadastral:34 Teren neimprejmuit; |

**Construcţii**

| Crt | Nr cadastral Nr. topografic | Adresa | Observaţii / Referinţe |
|---|---|---|---|
| A1.1 | -C1 | Jud. Valcea | Nr. niveluri:1; S. construita la sol:1 mp; S. construita desfasurata:1 mp; stalp |

## B. Partea II. Proprietari şi acte

| Inscrieri privitoare la dreptul de proprietate şi alte drepturi reale | | Referinţe |
|---|---|---|
| / | | |
| Act Normativ nr. 1705, din 29/11/2006 emis de GUVERNUL ROMANIEI (; LEGEA NR. 123/10.07.2012 EMISA DE PARLAMENTUL ROMANIEI); | | |
| B1 | Intabulare, drept de PROPRIETATE, dobandit prin Lege, cota actuala 1/1, cota initiala 1/1 | A1, A1.1 |
| | 1) **STATUL ROMAN**, CIF:9999999999999, DOMENIUL PUBLIC lipsă CUI; | |
| Act Administrativ nr. 6, din 20/06/2005 emis de MINISTERUL ECONOMIEI SI COMERTULUI; | | |
| B2 | Intabulare, drept de CONCESIUNE, cota actuala 1/1, cota initiala 1/1 | A1.1 |
| | 1) **DISTRIBUTIE ENERGIE OLTENIA SA**, CIF:14491102 | |

## C. Partea III. SARCINI .

| Inscrieri privind dezmembramintele dreptului de proprietate, drepturi reale de garanţie şi sarcini | Referinţe |
|---|---|
| NU SUNT | |

*Document care conține date cu caracter personal, protejat de prevederile Regulamentului (UE) nr. 679/2016 și Legii 190/2018*

# Anexa Nr. 1 La Partea I

## Teren

| Nr cadastral | Suprafaţa (mp)* | Observaţii / Referinţe |
|---|---|---|
| | 1 | |

* Suprafaţa este determinată in planul de proiecţie Stereo 70.

DETALII LINIARE IMOBIL

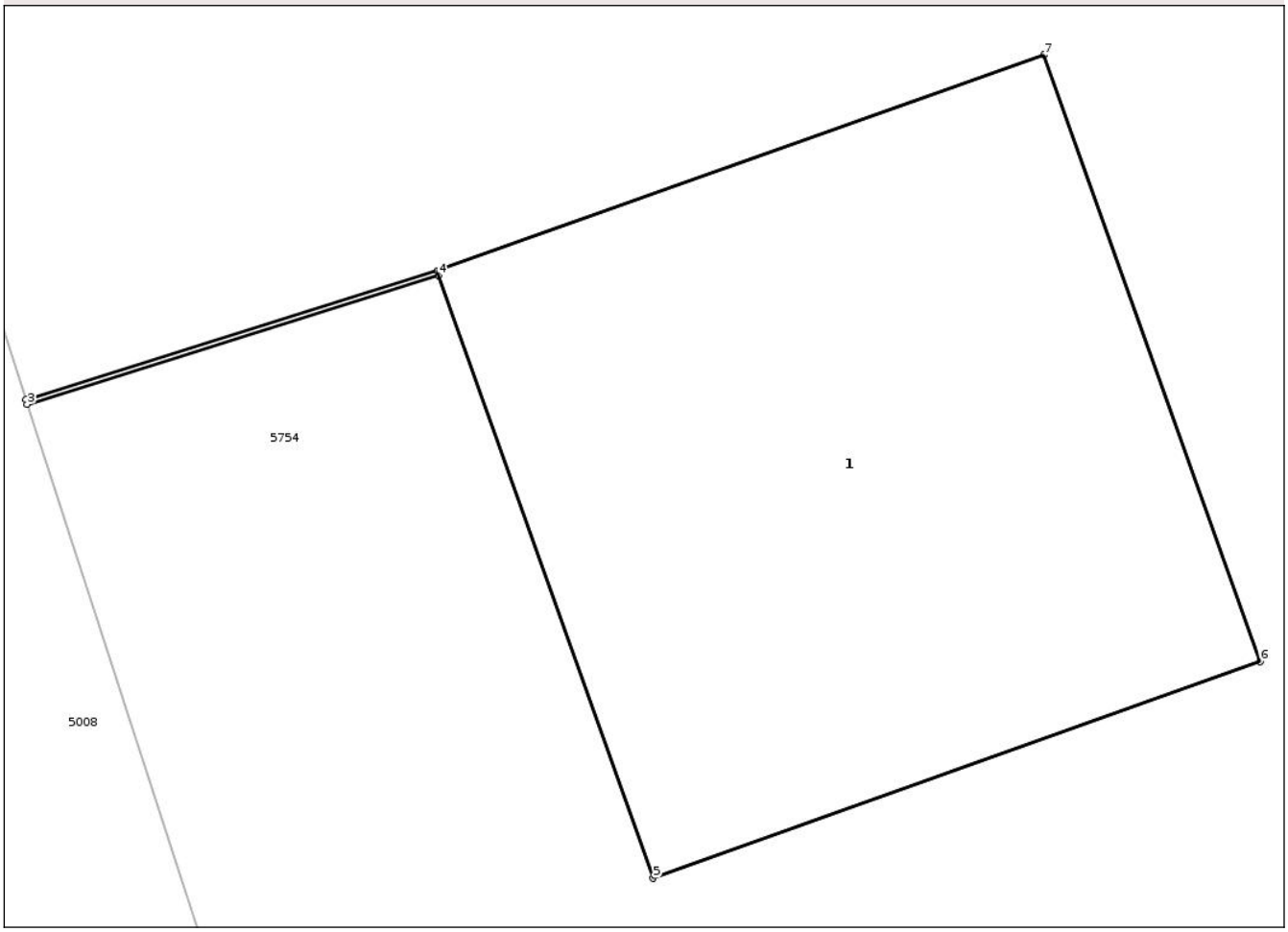


## Date referitoare la teren

| Crt | Categorie folosinţă | Intra vilan | Suprafaţa (mp) | Tarla | Parcelă | Nr. topo | Observaţii / Referinţe |
|---|---|---|---|---|---|---|---|
| 1 | curti constructii | NU | 1 | 52 | - | - | |

## Date referitoare la construcţii

| Crt | Număr | Destinaţie construcţie | Supraf. (mp) | Situaţie juridică | Observaţii / Referinţe |
|---|---|---|---|---|---|
| A1.1 | -C1 | constructii industriale si edilitare | 1 | Cu acte | Nr. niveluri:1; S. construita la sol:1 mp; S. construita desfasurata:1 mp; stalp |

**Lungime Segmente**
**1) Valorile lungimilor segmentelor sunt obţinute din proiecţie în plan.**

| Punct început | X / Y | Punct sfârşit | X / Y | Lungime segment (** (m) |
|---|---|---|---|---|
| 1 | 444.748,137<br>383.028,084 | 2 | 444.747,498<br>383.027,884 | 0.67 |
| 2 | 444.747,498<br>383.027,884 | 3 | 444.747,5<br>383.027,877 | 0.007 |
| 3 | 444.747,5<br>383.027,877 | 4 | 444.748,139<br>383.028,077 | 0.67 |

*Document care conține date cu caracter personal, protejat de prevederile Regulamentului (UE) nr. 679/2016 și Legii 190/2018*

| Punct început | X / Y | Punct sfârşit | X / Y | Lungime segment (** (m) |
|---|---|---|---|---|
| 4 | 444.748,139<br>383.028,077 | 5 | 444.748,472<br>383.027,142 | 0.993 |
| 5 | 444.748,472<br>383.027,142 | 6 | 444.749,415<br>383.027,478 | 1.001 |
| 6 | 444.749,415<br>383.027,478 | 7 | 444.749,079<br>383.028,419 | 0.999 |
| 7 | 444.749,079<br>383.028,419 | 1 | 444.748,137<br>383.028,084 | 1.0 |

** Lungimile segmentelor sunt determinate în planul de proiecţie Stereo 70 şi sunt rotunjite la 1 milimetru.
*** Distanţa dintre puncte este formată din segmente cumulate ce sunt mai mici decât valoarea 1 milimetru.

*Document care conține date cu caracter personal, protejat de prevederile Regulamentului (UE) nr. 679/2016 și Legii 190/2018*

# DATE DESPRE IMOBILUL NR. 5036

**Oficiul de Cadastru şi Publicitate Imobiliară VALCEA**
**Biroul de Cadastru şi Publicitate Imobiliară Ramnicu Valcea**

## A. Partea I. Descrierea imobilului

**TEREN** Necunoscut

**Adresa:** Loc. Cocoru, Str Cocoru, Nr. 100, Jud. Valcea

| Nr. Crt | Nr cadastral Nr. topografic | Suprafaţa* (mp) | Observaţii / Referinţe |
|---|---|---|---|
| A1 | | 3.220 | Sector cadastral:34 Teren neimprejmuit; |

## B. Partea II. Proprietari şi acte

| Inscrieri privitoare la dreptul de proprietate şi alte drepturi reale | | Referinţe |
|---|---|---|
| / | | |
| Act Notarial nr. 170, din 28/10/2005 emis de BNP GRESOIU DUMITRU (CERTIFICAT DE MOSTENITOR; ); | | |
| B1 | Intabulare, drept de PROPRIETATE, dobandit prin Iesire Din Indiviziune, cota actuala 1/1, cota initiala 1/1 | A1 |
| | 1) **BUGHIANU PETRE-DRAGOS** | |

## C. Partea III. SARCINI .

| Inscrieri privind dezmembramintele dreptului de proprietate, drepturi reale de garanţie şi sarcini | Referinţe |
|---|---|
| NU SUNT | |

*Document care conține date cu caracter personal, protejat de prevederile Regulamentului (UE) nr. 679/2016 și Legii 190/2018*

# Anexa Nr. 1 La Partea I

## Teren

| Nr cadastral | Suprafaţa (mp)* | Observaţii / Referinţe |
|---|---|---|
| | 3.220 | |

* Suprafaţa este determinată in planul de proiecţie Stereo 70.

DETALII LINIARE IMOBIL

## Date referitoare la teren

| Crt | Categorie folosință | Intra vilan | Suprafaţa (mp) | Tarla | Parcelă | Nr. topo | Observaţii / Referinţe |
|---|---|---|---|---|---|---|---|
| 1 | curti constructii | DA | 468 | 13 | 441 | - | |
| 2 | faneata | DA | 1.374 | 13 | 443 | - | |
| 3 | faneata | NU | 1.378 | 13 | 443 | - | |

**Lungime Segmente**
**1) Valorile lungimilor segmentelor sunt obţinute din proiecţie în plan.**

| Punct început | X / Y | Punct sfârşit | X / Y | Lungime segment (** (m) |
|---|---|---|---|---|
| 1 | 444.719,415<br>383.197,838 | 2 | 444.726,821<br>383.177,365 | 21.771 |
| 2 | 444.726,821<br>383.177,365 | 3 | 444.728,811<br>383.171,865 | 5.849 |
| 3 | 444.728,811<br>383.171,865 | 4 | 444.736,122<br>383.148,479 | 24.502 |

*Document care conține date cu caracter personal, protejat de prevederile Regulamentului (UE) nr. 679/2016 și Legii 190/2018*

| Punct început | X / Y | Punct sfârşit | X / Y | Lungime segment (** (m) |
|---|---|---|---|---|
| 4 | 444.736,122<br>383.148,479 | 5 | 444.748,584<br>383.111,845 | 38.696 |
| 5 | 444.748,584<br>383.111,845 | 6 | 444.782,373<br>383.122,654 | 35.476 |
| 6 | 444.782,373<br>383.122,654 | 7 | 444.769,518<br>383.159,684 | 39.198 |
| 7 | 444.769,518<br>383.159,684 | 8 | 444.762,616<br>383.179,943 | 21.402 |
| 8 | 444.762,616<br>383.179,943 | 9 | 444.752,369<br>383.210,017 | 31.772 |
| 9 | 444.752,369<br>383.210,017 | 10 | 444.740,794<br>383.205,888 | 12.289 |
| 10 | 444.740,794<br>383.205,888 | 11 | 444.719,281<br>383.198,215 | 22.84 |
| 11 | 444.719,281<br>383.198,215 | 1 | 444.719,415<br>383.197,838 | 0.4 |

** Lungimile segmentelor sunt determinate în planul de proiecţie Stereo 70 şi sunt rotunjite la 1 milimetru.
*** Distanţa dintre puncte este formată din segmente cumulate ce sunt mai mici decât valoarea 1 milimetru.

*Document care conține date cu caracter personal, protejat de prevederile Regulamentului (UE) nr. 679/2016 și Legii 190/2018*

# DATE DESPRE IMOBILUL NR. 5037

**Oficiul de Cadastru şi Publicitate Imobiliară VALCEA**
**Biroul de Cadastru şi Publicitate Imobiliară Ramnicu Valcea**

## A. Partea I. Descrierea imobilului

**TEREN** Necunoscut

**Adresa:** Loc. Cocoru, Str Cocoru, Nr. 102, Jud. Valcea

| Nr. Crt | Nr cadastral Nr. topografic | Suprafaţa* (mp) | Observaţii / Referinţe |
|---|---|---|---|
| A1 | | 1.656 | Sector cadastral:34 Teren neimprejmuit; |

**Construcţii**

| Crt | Nr cadastral Nr. topografic | Adresa | Observaţii / Referinţe |
|---|---|---|---|
| A1.1 | -C1 | Loc. Cocoru, Str Cocoru, Nr. 102, Jud. Valcea | Nr. niveluri:1; S. construita la sol:28 mp; S. construita desfasurata:28 mp; |
| A1.2 | -C2 | Loc. Cocoru, Str Cocoru, Nr. 102, Jud. Valcea | Nr. niveluri:1; S. construita la sol:19 mp; S. construita desfasurata:19 mp; |

## B. Partea II. Proprietari şi acte

| Inscrieri privitoare la dreptul de proprietate şi alte drepturi reale | | Referinţe |
|---|---|---|
| / | | |
| Act Administrativ nr. 367/50997, din 07/05/1997 emis de CJSDPAT VALCEA (TITLU DE PROPRIETATE; ); | | |
| B1 | Intabulare, drept de PROPRIETATE, dobandit prin Reconstituire, cota actuala 1/1, cota initiala 1/1 | A1 |
| | 1) **DOROBETE GHERGHINA**, LIPSA CNP; | |
| Act Administrativ nr. 6370, din 12/11/2025 emis de PRIMARIA COMUNEI GALICEA (ADEVERINTA; ); | | |
| B2 | Intabulare, drept de PROPRIETATE, dobandit prin Construire, cota actuala 1/1, cota initiala 1/1 | A1.1, A1.2 |
| | 1) **DOROBETE GHERGHINA**, LIPSA CNP; | |

## C. Partea III. SARCINI .

| Inscrieri privind dezmembramintele dreptului de proprietate, drepturi reale de garanţie şi sarcini | Referinţe |
|---|---|
| NU SUNT | |

*Document care conține date cu caracter personal, protejat de prevederile Regulamentului (UE) nr. 679/2016 și Legii 190/2018*

# Anexa Nr. 1 La Partea I

## Teren

| Nr cadastral | Suprafaţa (mp)* | Observaţii / Referinţe |
|---|---|---|
| | 1.656 | |

* Suprafaţa este determinată in planul de proiecţie Stereo 70.

DETALII LINIARE IMOBIL

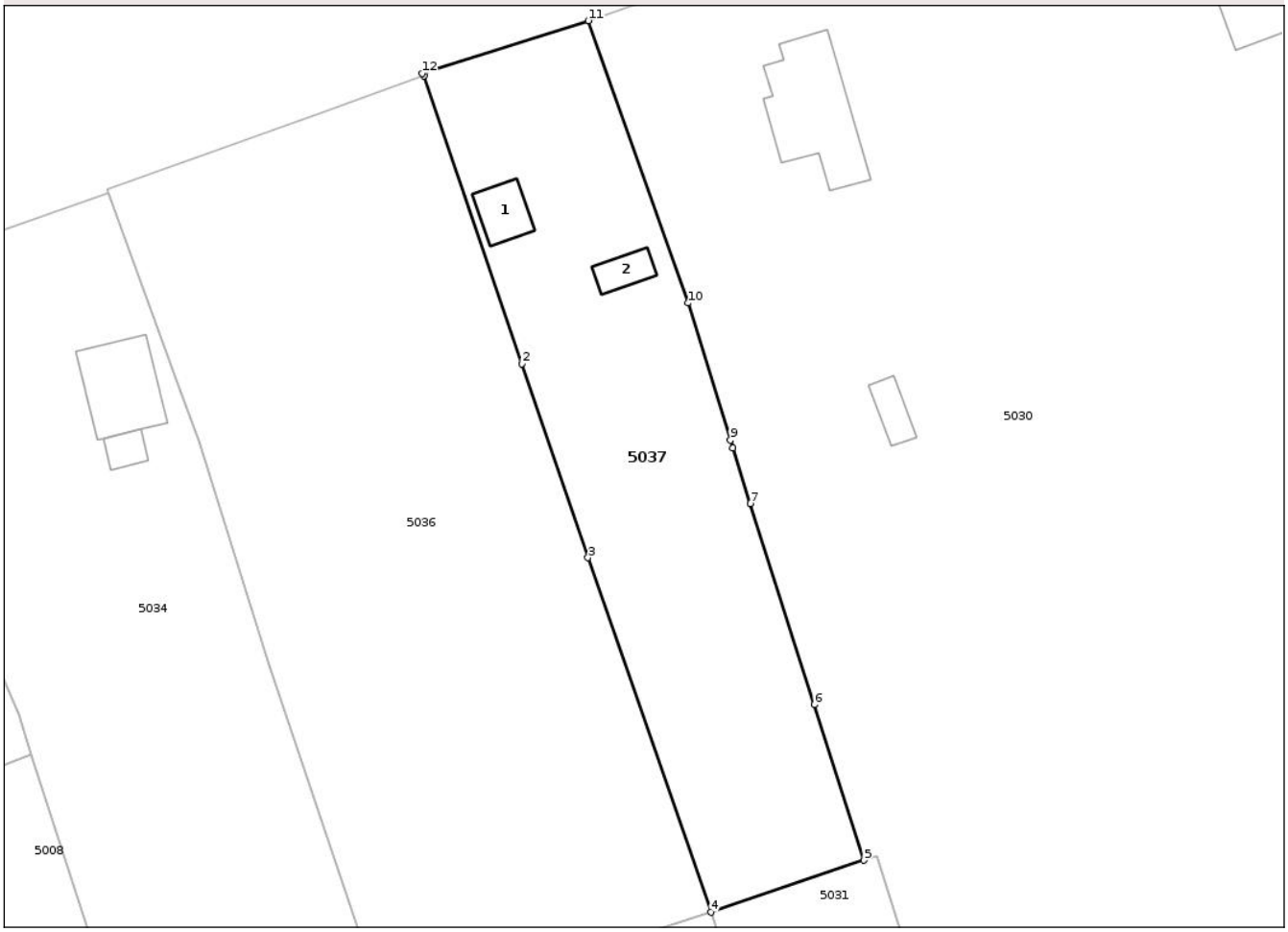


## Date referitoare la teren

| Crt | Categorie folosință | Intra vilan | Suprafaţa (mp) | Tarla | Parcelă | Nr. topo | Observaţii / Referinţe |
|---|---|---|---|---|---|---|---|
| 1 | curti constructii | DA | 580 | 13 | 447 | - | |
| 2 | faneata | DA | 415 | 13 | 443 | - | |
| 3 | faneata | NU | 661 | 13 | 443 | - | |

## Date referitoare la construcţii

| Crt | Număr | Destinaţie construcţie | Supraf. (mp) | Situaţie juridică | Observaţii / Referinţe |
|---|---|---|---|---|---|
| A1.1 | -C1 | constructii anexa | 28 | Cu acte | Nr. niveluri:1; S. construita la sol:28 mp; S. construita desfasurata:28 mp; |
| A1.2 | -C2 | constructii anexa | 19 | Cu acte | Nr. niveluri:1; S. construita la sol:19 mp; S. construita desfasurata:19 mp; |

**Lungime Segmente**
**1) Valorile lungimilor segmentelor sunt obţinute din proiecţie în plan.**

| Punct început | X / Y | Punct sfârşit | X / Y | Lungime segment (** (m) |
|---|---|---|---|---|
| 1 | 444.752,369<br>383.210,017 | 2 | 444.762,616<br>383.179,943 | 31.772 |

*Document care conține date cu caracter personal, protejat de prevederile Regulamentului (UE) nr. 679/2016 și Legii 190/2018*

| Punct început | X / Y | Punct sfârşit | X / Y | Lungime segment (** (m) |
|---|---|---|---|---|
| 2 | 444.762,616<br>383.179,943 | 3 | 444.769,518<br>383.159,684 | 21.402 |
| 3 | 444.769,518<br>383.159,684 | 4 | 444.782,373<br>383.122,654 | 39.198 |
| 4 | 444.782,373<br>383.122,654 | 5 | 444.798,368<br>383.128,084 | 16.892 |
| 5 | 444.798,368<br>383.128,084 | 6 | 444.793,196<br>383.144,345 | 17.064 |
| 6 | 444.793,196<br>383.144,345 | 7 | 444.786,513<br>383.165,359 | 22.051 |
| 7 | 444.786,513<br>383.165,359 | 8 | 444.784,663<br>383.171,177 | 6.105 |
| 8 | 444.784,663<br>383.171,177 | 9 | 444.784,416<br>383.171,976 | 0.836 |
| 9 | 444.784,416<br>383.171,976 | 10 | 444.779,994<br>383.186,304 | 14.995 |
| 10 | 444.779,994<br>383.186,304 | 11 | 444.769,557<br>383.215,806 | 31.294 |
| 11 | 444.769,557<br>383.215,806 | 12 | 444.752,209<br>383.210,294 | 18.203 |
| 12 | 444.752,209<br>383.210,294 | 1 | 444.752,369<br>383.210,017 | 0.32 |

** Lungimile segmentelor sunt determinate în planul de proiecţie Stereo 70 şi sunt rotunjite la 1 milimetru.
*** Distanţa dintre puncte este formată din segmente cumulate ce sunt mai mici decât valoarea 1 milimetru.

*Document care conține date cu caracter personal, protejat de prevederile Regulamentului (UE) nr. 679/2016 și Legii 190/2018*

# DATE DESPRE IMOBILUL NR. 5038

**Oficiul de Cadastru şi Publicitate Imobiliară VALCEA**
**Biroul de Cadastru şi Publicitate Imobiliară Ramnicu Valcea**

## A. Partea I. Descrierea imobilului

**TEREN** Intravilan

**Adresa:** Loc. Cocoru, Str Cocoru, Nr. 108, Jud. Valcea

| Nr. Crt | Nr cadastral Nr. topografic | Suprafaţa* (mp) | Observaţii / Referinţe |
|---|---|---|---|
| A1 | | 2.500 | Sector cadastral:34 Teren neimprejmuit; |

**Construcţii**

| Crt | Nr cadastral Nr. topografic | Adresa | Observaţii / Referinţe |
|---|---|---|---|
| A1.1 | -C1 | Loc. Cocoru, Str Cocoru, Nr. 108, Jud. Valcea | Nr. niveluri:1; S. construita la sol:102 mp; S. construita desfasurata:102 mp; |
| A1.2 | -C2 | Loc. Cocoru, Str Cocoru, Nr. 108, Jud. Valcea | Nr. niveluri:1; S. construita la sol:38 mp; S. construita desfasurata:38 mp; |
| A1.3 | -C3 | Loc. Cocoru, Str Cocoru, Nr. 108, Jud. Valcea | Nr. niveluri:1; S. construita la sol:44 mp; S. construita desfasurata:44 mp; |

## B. Partea II. Proprietari şi acte

| Inscrieri privitoare la dreptul de proprietate şi alte drepturi reale | | Referinţe |
|---|---|---|
| / | | |
| Act Notarial nr. 69, din 28/11/2012 emis de BNP BANU CLAUDIA-MIHAELA (CERTIFICAT DE MOSTENITOR; ); | | |
| B1 | Intabulare, drept de PROPRIETATE, dobandit prin Iesire Din Indiviziune, cota actuala 1/1, cota initiala 1/1 | A1 |
| | 1) **UDREA ION** | |
| Act Administrativ nr. 6370, din 12/11/2025 emis de PRIMARIA COMUNEI GALICEA (ADEVERINTA; ); | | |
| B2 | Intabulare, drept de PROPRIETATE, dobandit prin Construire, cota actuala 1/1, cota initiala 1/1 | A1.1, A1.2, A1.3 |
| | 1) **UDREA ION** | |

## C. Partea III. SARCINI .

| Inscrieri privind dezmembramintele dreptului de proprietate, drepturi reale de garanţie şi sarcini | Referinţe |
|---|---|
| NU SUNT | |

*Document care conține date cu caracter personal, protejat de prevederile Regulamentului (UE) nr. 679/2016 și Legii 190/2018*

# Anexa Nr. 1 La Partea I

## Teren

| Nr cadastral | Suprafaţa (mp)* | Observaţii / Referinţe |
|---|---|---|
| | 2.500 | |

* Suprafaţa este determinată in planul de proiecţie Stereo 70.

DETALII LINIARE IMOBIL

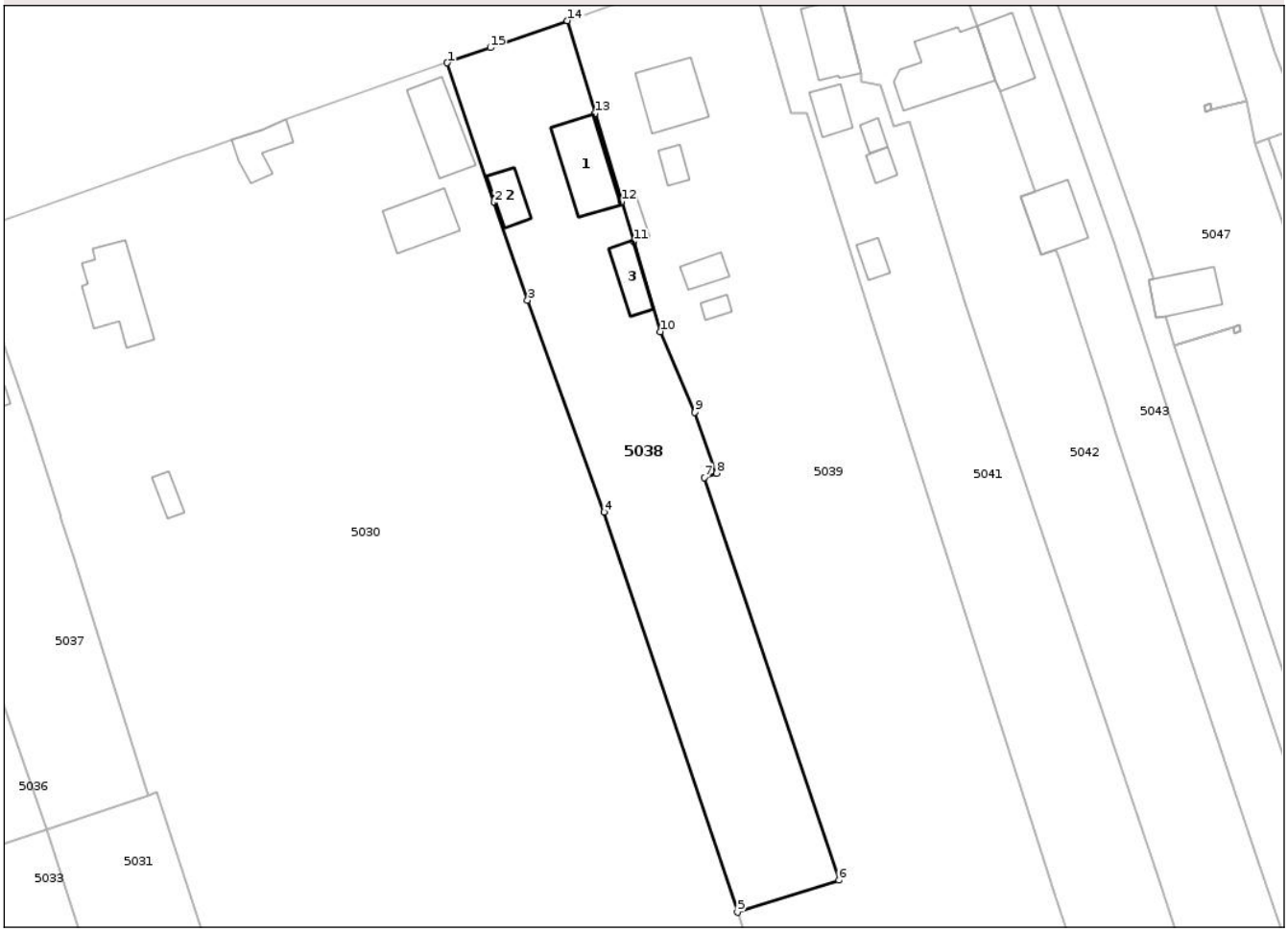


## Date referitoare la teren

| Crt | Categorie folosință | Intra vilan | Suprafaţa (mp) | Tarla | Parcelă | Nr. topo | Observaţii / Referinţe |
|---|---|---|---|---|---|---|---|
| 1 | curti constructii | DA | 1.199 | 13 | 458/1 | - | |
| 2 | arabil | DA | 179 | 13 | 458/1 | - | |
| 3 | arabil | DA | 1.122 | 13 | 458/2 | - | |

## Date referitoare la construcţii

| Crt | Număr | Destinaţie construcţie | Supraf. (mp) | Situaţie juridică | Observaţii / Referinţe |
|---|---|---|---|---|---|
| A1.1 | -C1 | constructii de locuinte | Din acte: 84 Masurata: 102 | Cu acte | Nr. niveluri:1; S. construita la sol:102 mp; S. construita desfasurata:102 mp; |
| A1.2 | -C2 | constructii anexa | Din acte: 50 Masurata: 38 | Cu acte | Nr. niveluri:1; S. construita la sol:38 mp; S. construita desfasurata:38 mp; |
| A1.3 | -C3 | constructii anexa | Din acte: 40 Masurata: 44 | Cu acte | Nr. niveluri:1; S. construita la sol:44 mp; S. construita desfasurata:44 mp; |

*Document care conține date cu caracter personal, protejat de prevederile Regulamentului (UE) nr. 679/2016 și Legii 190/2018*

Lungime Segmente
1) Valorile lungimilor segmentelor sunt obţinute din proiecţie în plan.

| Punct început | X / Y | Punct sfârşit | X / Y | Lungime segment (** (m) |
|---|---|---|---|---|
| 1 | 444.845,068<br>383.242,496 | 2 | 444.852,417<br>383.220,675 | 23.025 |
| 2 | 444.852,417<br>383.220,675 | 3 | 444.857,614<br>383.205,413 | 16.123 |
| 3 | 444.857,614<br>383.205,413 | 4 | 444.869,6<br>383.172,297 | 35.218 |
| 4 | 444.869,6<br>383.172,297 | 5 | 444.890,444<br>383.109,789 | 65.892 |
| 5 | 444.890,444<br>383.109,789 | 6 | 444.906,316<br>383.114,8 | 16.644 |
| 6 | 444.906,316<br>383.114,8 | 7 | 444.885,328<br>383.177,732 | 66.34 |
| 7 | 444.885,328<br>383.177,732 | 8 | 444.887,202<br>383.178,357 | 1.975 |
| 8 | 444.887,202<br>383.178,357 | 9 | 444.883,816<br>383.187,931 | 10.155 |
| 9 | 444.883,816<br>383.187,931 | 10 | 444.878,387<br>383.200,482 | 13.675 |
| 10 | 444.878,387<br>383.200,482 | 11 | 444.874,214<br>383.214,545 | 14.669 |
| 11 | 444.874,214<br>383.214,545 | 12 | 444.872,351<br>383.220,821 | 6.547 |
| 12 | 444.872,351<br>383.220,821 | 13 | 444.868,146<br>383.234,582 | 14.389 |
| 13 | 444.868,146<br>383.234,582 | 14 | 444.863,867<br>383.249,08 | 15.116 |
| 14 | 444.863,867<br>383.249,08 | 15 | 444.851,814<br>383.244,858 | 12.771 |
| 15 | 444.851,814<br>383.244,858 | 1 | 444.845,068<br>383.242,496 | 7.148 |

** Lungimile segmentelor sunt determinate în planul de proiecţie Stereo 70 şi sunt rotunjite la 1 milimetru.
*** Distanţa dintre puncte este formată din segmente cumulate ce sunt mai mici decât valoarea 1 milimetru.

*Document care conține date cu caracter personal, protejat de prevederile Regulamentului (UE) nr. 679/2016 și Legii 190/2018*

# DATE DESPRE IMOBILUL NR. 5039

**Oficiul de Cadastru şi Publicitate Imobiliară VALCEA**
**Biroul de Cadastru şi Publicitate Imobiliară Ramnicu Valcea**

## A. Partea I. Descrierea imobilului

**TEREN** Necunoscut

**Adresa:** Loc. Cocoru, Str Cocoru, Nr. 110, Jud. Valcea

| Nr. Crt | Nr cadastral Nr. topografic | Suprafaţa* (mp) | Observaţii / Referinţe |
|---|---|---|---|
| A1 | | 27.344 | Sector cadastral:34 Teren neimprejmuit; |

**Construcţii**

| Crt | Nr cadastral Nr. topografic | Adresa | Observaţii / Referinţe |
|---|---|---|---|
| A1.1 | -C1 | Loc. Cocoru, Str Cocoru, Nr. 110, Jud. Valcea | Nr. niveluri:1; S. construita la sol:88 mp; S. construita desfasurata:88 mp; |
| A1.2 | -C2 | Loc. Cocoru, Str Cocoru, Nr. 110, Jud. Valcea | Nr. niveluri:1; S. construita la sol:20 mp; S. construita desfasurata:20 mp; |
| A1.3 | -C3 | Loc. Cocoru, Str Cocoru, Nr. 110, Jud. Valcea | Nr. niveluri:1; S. construita la sol:27 mp; S. construita desfasurata:27 mp; |
| A1.4 | -C4 | Loc. Cocoru, Str Cocoru, Nr. 110, Jud. Valcea | Nr. niveluri:1; S. construita la sol:12 mp; S. construita desfasurata:12 mp; |
| A1.5 | -C5 | Loc. Cocoru, Str Cocoru, Nr. 110, Jud. Valcea | Nr. niveluri:1; S. construita la sol:17 mp; S. construita desfasurata:17 mp; |

## B. Partea II. Proprietari şi acte

| Inscrieri privitoare la dreptul de proprietate şi alte drepturi reale | | Referinţe |
|---|---|---|
| / | | |
| Act Administrativ nr. 1253/25739, din 30/10/2002 emis de CJSDPAT VALCEA (TITLU DE PROPRIETATE; ); | | |
| B1 | Intabulare, drept de PROPRIETATE, dobandit prin Reconstituire, cota actuala 1/1, cota initiala 1/1 | A1 |
| | 1) **CRIVAT NICOLAE**, LIPSA CNP;<br>2) **DUTA FILOFTEIA**, LIPSA CNP;<br>3) **CRIVAT ION**, LIPSA CNP;<br>4) **CRIVAT MARIA**, LIPSA CNP;<br>5) **CRIVAT ELENA**, LIPSA CNP; | |
| Act Administrativ nr. 6370, din 12/11/2025 emis de PRIMARIA COMUNEI GALICEA (ADEVERINTA; ); | | |
| B2 | Intabulare, drept de PROPRIETATE, dobandit prin Construire, cota actuala 1/1, cota initiala 1/1 | A1.1, A1.2, A1.3, A1.4, A1.5 |
| | 1) **CRIVAT ELENA**, LIPSA CNP;<br>2) **CRIVAT ION**, LIPSA CNP;<br>3) **CRIVAT NICOLAE**, LIPSA CNP;<br>4) **DUTA FILOFTEIA**, LIPSA CNP;<br>5) **CRIVAT MARIA**, LIPSA CNP; | |

## C. Partea III. SARCINI .

| Inscrieri privind dezmembramintele dreptului de proprietate, drepturi reale de garanţie şi sarcini | Referinţe |
|---|---|
| NU SUNT | |

*Document care conține date cu caracter personal, protejat de prevederile Regulamentului (UE) nr. 679/2016 și Legii 190/2018*

# Anexa Nr. 1 La Partea I

## Teren

| Nr cadastral | Suprafaţa (mp)* | Observaţii / Referinţe |
|---|---|---|
| | 27.344 | |

* Suprafaţa este determinată in planul de proiecţie Stereo 70.

DETALII LINIARE IMOBIL

## Date referitoare la teren

| Crt | Categorie folosință | Intra vilan | Suprafaţa (mp) | Tarla | Parcelă | Nr. topo | Observaţii / Referinţe |
|---|---|---|---|---|---|---|---|
| 1 | curti constructii | DA | 1.091 | 13 | 464 | - | |
| 2 | arabil | DA | 3.840 | 13 | 468, 463, 461 | - | |
| 3 | arabil | NU | 21.042 | 52 | 1/16 | - | |
| 4 | padure | NU | 1.371 | 52 | 1/16 | - | UP I UA 71 |

## Date referitoare la construcţii

| Crt | Număr | Destinaţie construcţie | Supraf. (mp) | Situaţie juridică | Observaţii / Referinţe |
|---|---|---|---|---|---|
| A1.1 | -C1 | constructii de locuinte | 88 | Cu acte | Nr. niveluri:1; S. construita la sol:88 mp; S. construita desfasurata:88 mp; |
| A1.2 | -C2 | constructii anexa | 20 | Cu acte | Nr. niveluri:1; S. construita la sol:20 mp; S. construita desfasurata:20 mp; |
| A1.3 | -C3 | constructii anexa | 27 | Cu acte | Nr. niveluri:1; S. construita la sol:27 mp; S. construita desfasurata:27 mp; |
| A1.4 | -C4 | constructii anexa | 12 | Cu acte | Nr. niveluri:1; S. construita la sol:12 mp; S. construita desfasurata:12 mp; |
| A1.5 | -C5 | constructii anexa | 17 | Cu acte | Nr. niveluri:1; S. construita la sol:17 mp; S. construita desfasurata:17 mp; |

*Document care conține date cu caracter personal, protejat de prevederile Regulamentului (UE) nr. 679/2016 și Legii 190/2018*

Lungime Segmente
1) Valorile lungimilor segmentelor sunt obţinute din proiecţie în plan.

| Punct început | X / Y | Punct sfârşit | X / Y | Lungime segment (** (m) |
|---|---|---|---|---|
| 1 | 444.891,766<br>383.259,118 | 2 | 444.863,867<br>383.249,08 | 29.65 |
| 3 | 444.868,146<br>383.234,582 | 4 | 444.872,351<br>383.220,821 | 14.389 |
| 5 | 444.874,214<br>383.214,545 | 6 | 444.878,387<br>383.200,482 | 14.669 |
| 7 | 444.883,816<br>383.187,931 | 8 | 444.887,202<br>383.178,357 | 10.155 |
| 9 | 444.885,328<br>383.177,732 | 10 | 444.906,316<br>383.114,8 | 66.34 |
| 11 | 444.890,444<br>383.109,789 | 12 | 444.893,076<br>383.101,899 | 8.317 |
| 13 | 444.900,743<br>383.079,565 | 14 | 444.904,369<br>383.080,743 | 3.813 |
| 15 | 444.905,311<br>383.081,078 | 16 | 444.905,647<br>383.080,137 | 0.999 |
| 17 | 444.904,704<br>383.079,801 | 18 | 444.904,371<br>383.080,736 | 0.993 |
| 19 | 444.900,749<br>383.079,548 | 20 | 444.949,912<br>382.930,999 | 156.473 |
| 21 | 445.034,973<br>382.662,315 | 22 | 445.055,397<br>382.657,384 | 21.011 |
| 23 | 445.083,76<br>382.672,461 | 24 | 444.940,121<br>383.112,731 | 463.109 |
| 25 | 444.912,514<br>383.199,2 | 26 | 444.912,151<br>383.200,34 | 1.196 |
| 27 | 444.901,219<br>383.234,658 | 28 | 444.898,905<br>383.234,732 | 2.315 |

| Punct început | X / Y | Punct sfârşit | X / Y | Lungime segment (** (m) |
|---|---|---|---|---|
| 2 | 444.863,867<br>383.249,08 | 3 | 444.868,146<br>383.234,582 | 15.116 |
| 4 | 444.872,351<br>383.220,821 | 5 | 444.874,214<br>383.214,545 | 6.547 |
| 6 | 444.878,387<br>383.200,482 | 7 | 444.883,816<br>383.187,931 | 13.675 |
| 8 | 444.887,202<br>383.178,357 | 9 | 444.885,328<br>383.177,732 | 1.975 |
| 10 | 444.906,316<br>383.114,8 | 11 | 444.890,444<br>383.109,789 | 16.644 |
| 12 | 444.893,076<br>383.101,899 | 13 | 444.900,743<br>383.079,565 | 23.613 |
| 14 | 444.904,369<br>383.080,743 | 15 | 444.905,311<br>383.081,078 | 1.0 |
| 16 | 444.905,647<br>383.080,137 | 17 | 444.904,704<br>383.079,801 | 1.001 |
| 18 | 444.904,371<br>383.080,736 | 19 | 444.900,749<br>383.079,548 | 3.812 |
| 20 | 444.949,912<br>382.930,999 | 21 | 445.034,973<br>382.662,315 | 281.827 |
| 22 | 445.055,397<br>382.657,384 | 23 | 445.083,76<br>382.672,461 | 32.121 |
| 24 | 444.940,121<br>383.112,731 | 25 | 444.912,514<br>383.199,2 | 90.769 |
| 26 | 444.912,151<br>383.200,34 | 27 | 444.901,219<br>383.234,658 | 36.017 |
| 28 | 444.898,905<br>383.234,732 | 1 | 444.891,766<br>383.259,118 | 25.409 |

** Lungimile segmentelor sunt determinate în planul de proiecţie Stereo 70 şi sunt rotunjite la 1 milimetru.
*** Distanţa dintre puncte este formată din segmente cumulate ce sunt mai mici decât valoarea 1 milimetru.

*Document care conține date cu caracter personal, protejat de prevederile Regulamentului (UE) nr. 679/2016 și Legii 190/2018*

# DATE DESPRE IMOBILUL NR. 5040

**Oficiul de Cadastru şi Publicitate Imobiliară VALCEA**
**Biroul de Cadastru şi Publicitate Imobiliară Ramnicu Valcea**

## A. Partea I. Descrierea imobilului

**TEREN** Extravilan

**Adresa:** Jud. Valcea

| Nr. Crt | Nr cadastral Nr. topografic | Suprafaţa* (mp) | Observaţii / Referinţe |
|---|---|---|---|
| A1 | | 1 | Sector cadastral:34 Teren neimprejmuit; |

**Construcţii**

| Crt | Nr cadastral Nr. topografic | Adresa | Observaţii / Referinţe |
|---|---|---|---|
| A1.1 | -C1 | Jud. Valcea | Nr. niveluri:1; S. construita la sol:1 mp; S. construita desfasurata:1 mp; stalp |

## B. Partea II. Proprietari şi acte

| Inscrieri privitoare la dreptul de proprietate şi alte drepturi reale | | Referinţe |
|---|---|---|
| / | | |
| Act Normativ nr. 1705, din 29/11/2006 emis de GUVERNUL ROMANIEI (; LEGEA NR. 123/10.07.2012 EMISA DE PARLAMENTUL ROMANIEI); | | |
| B1 | Intabulare, drept de PROPRIETATE, dobandit prin Lege, cota actuala 1/1, cota initiala 1/1 | A1, A1.1 |
| | 1) **STATUL ROMAN**, CIF:9999999999999, DOMENIUL PUBLIC lipsă CUI; | |
| Act Administrativ nr. 6, din 20/06/2005 emis de MINISTERUL ECONOMIEI SI COMERTULUI; | | |
| B2 | Intabulare, drept de CONCESIUNE, cota actuala 1/1, cota initiala 1/1 | A1.1 |
| | 1) **DISTRIBUTIE ENERGIE OLTENIA SA**, CIF:14491102 | |

## C. Partea III. SARCINI .

| Inscrieri privind dezmembramintele dreptului de proprietate, drepturi reale de garanţie şi sarcini | Referinţe |
|---|---|
| NU SUNT | |

*Document care conține date cu caracter personal, protejat de prevederile Regulamentului (UE) nr. 679/2016 și Legii 190/2018*

# Anexa Nr. 1 La Partea I

## Teren

| Nr cadastral | Suprafaţa (mp)* | Observaţii / Referinţe |
|---|---|---|
| | 1 | |

* Suprafaţa este determinată in planul de proiecţie Stereo 70.

DETALII LINIARE IMOBIL

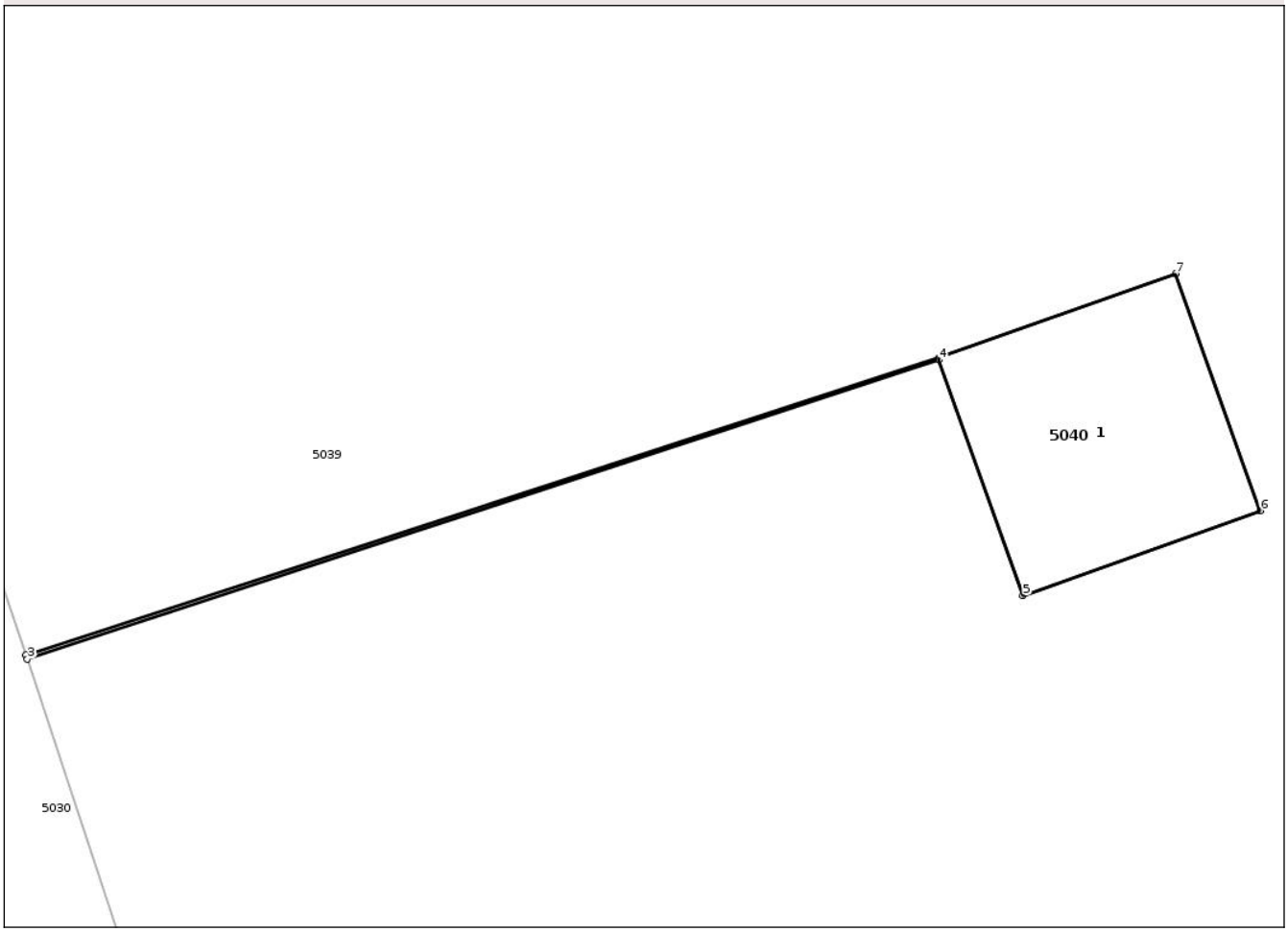


## Date referitoare la teren

| Crt | Categorie folosinţă | Intra vilan | Suprafaţa (mp) | Tarla | Parcelă | Nr. topo | Observaţii / Referinţe |
|---|---|---|---|---|---|---|---|
| 1 | curti constructii | NU | 1 | 52 | - | - | |

## Date referitoare la construcţii

| Crt | Număr | Destinaţie construcţie | Supraf. (mp) | Situaţie juridică | Observaţii / Referinţe |
|---|---|---|---|---|---|
| A1.1 | -C1 | constructii industriale si edilitare | 1 | Cu acte | Nr. niveluri:1; S. construita la sol:1 mp; S. construita desfasurata:1 mp; stalp |

**Lungime Segmente**
**1) Valorile lungimilor segmentelor sunt obţinute din proiecţie în plan.**

| Punct început | X / Y | Punct sfârşit | X / Y | Lungime segment (** (m) |
|---|---|---|---|---|
| 1 | 444.904,369<br>383.080,743 | 2 | 444.900,743<br>383.079,565 | 3.813 |
| 2 | 444.900,743<br>383.079,565 | 3 | 444.900,749<br>383.079,548 | 0.018 |
| 3 | 444.900,749<br>383.079,548 | 4 | 444.904,371<br>383.080,736 | 3.812 |

*Document care conține date cu caracter personal, protejat de prevederile Regulamentului (UE) nr. 679/2016 și Legii 190/2018*

| Punct început | X / Y | Punct sfârşit | X / Y | Lungime segment (** (m) |
|---|---|---|---|---|
| 4 | 444.904,371<br>383.080,736 | 5 | 444.904,704<br>383.079,801 | 0.993 |
| 5 | 444.904,704<br>383.079,801 | 6 | 444.905,647<br>383.080,137 | 1.001 |
| 6 | 444.905,647<br>383.080,137 | 7 | 444.905,311<br>383.081,078 | 0.999 |
| 7 | 444.905,311<br>383.081,078 | 1 | 444.904,369<br>383.080,743 | 1.0 |

** Lungimile segmentelor sunt determinate în planul de proiecţie Stereo 70 şi sunt rotunjite la 1 milimetru.
*** Distanţa dintre puncte este formată din segmente cumulate ce sunt mai mici decât valoarea 1 milimetru.

*Document care conține date cu caracter personal, protejat de prevederile Regulamentului (UE) nr. 679/2016 și Legii 190/2018*

# DATE DESPRE IMOBILUL NR. 5041

**Oficiul de Cadastru şi Publicitate Imobiliară VALCEA**
**Biroul de Cadastru şi Publicitate Imobiliară Ramnicu Valcea**

## A. Partea I. Descrierea imobilului

**TEREN** Necunoscut

**Adresa:** Loc. Cocoru, Str Cocoru, Jud. Valcea

| Nr. Crt | Nr cadastral Nr. topografic | Suprafaţa* (mp) | Observaţii / Referinţe |
|---|---|---|---|
| A1 | | 10.000 | Sector cadastral:34 Teren neimprejmuit; |

**Construcţii**

| Crt | Nr cadastral Nr. topografic | Adresa | Observaţii / Referinţe |
|---|---|---|---|
| A1.1 | -C1 | Loc. Cocoru, Str Cocoru, Jud. Valcea | Nr. niveluri:1; S. construita la sol:81 mp; S. construita desfasurata:81 mp; |
| A1.2 | -C2 | Loc. Cocoru, Str Cocoru, Jud. Valcea | Nr. niveluri:1; S. construita la sol:36 mp; S. construita desfasurata:36 mp; |
| A1.3 | -C3 | Loc. Cocoru, Str Cocoru, Jud. Valcea | Nr. niveluri:1; S. construita la sol:14 mp; S. construita desfasurata:14 mp; |
| A1.4 | -C4 | Loc. Cocoru, Str Cocoru, Jud. Valcea | Nr. niveluri:1; S. construita la sol:17 mp; S. construita desfasurata:17 mp; |
| A1.5 | -C5 | Loc. Cocoru, Str Cocoru, Jud. Valcea | Nr. niveluri:1; S. construita la sol:20 mp; S. construita desfasurata:20 mp; |

## B. Partea II. Proprietari şi acte

| Inscrieri privitoare la dreptul de proprietate şi alte drepturi reale | | Referinţe |
|---|---|---|
| / | | |
| Act Administrativ nr. 608/46569, din 02/06/1999 emis de CJSDPAT VALCEA (TITLU DE PROPRIETATE; ); | | |
| B1 | Intabulare, drept de PROPRIETATE, dobandit prin Reconstituire, cota actuala 1/1, cota initiala 1/1 | A1 |
| | 1) **DUTA GHEORGHE**, LIPSA CNP;<br>2) **DUTA FILOFTEIA**, LIPSA CNP; | |
| Act Administrativ nr. 6370, din 12/11/2025 emis de PRIMARIA COMUNEI GALICEA (ADEVERINTA; ); | | |
| B2 | Intabulare, drept de PROPRIETATE, dobandit prin Construire, cota actuala 1/1, cota initiala 1/1 | A1.1, A1.2, A1.3, A1.4, A1.5 |
| | 1) **DUTA GHEORGHE**, LIPSA CNP;<br>2) **DUTA FILOFTEIA**, LIPSA CNP; | |

## C. Partea III. SARCINI .

| Inscrieri privind dezmembramintele dreptului de proprietate, drepturi reale de garanţie şi sarcini | Referinţe |
|---|---|
| NU SUNT | |

*Document care conține date cu caracter personal, protejat de prevederile Regulamentului (UE) nr. 679/2016 și Legii 190/2018*

# Anexa Nr. 1 La Partea I

## Teren

| Nr cadastral | Suprafaţa (mp)* | Observaţii / Referinţe |
|---|---|---|
| | 10.000 | |

* Suprafaţa este determinată in planul de proiecţie Stereo 70.

DETALII LINIARE IMOBIL

## Date referitoare la teren

| Crt | Categorie folosință | Intra vilan | Suprafaţa (mp) | Tarla | Parcelă | Nr. topo | Observaţii / Referinţe |
|---|---|---|---|---|---|---|---|
| 1 | curti constructii | DA | 845 | 13 | 468/1 | - | |
| 2 | arabil | DA | 1.430 | 13 | 463/1 | - | |
| 3 | arabil | NU | 6.837 | 52 | 1/18/1 | - | |
| 4 | padure | NU | 888 | 52 | 1/18/1 | - | UP I UA 71 |

## Date referitoare la construcţii

| Crt | Număr | Destinaţie construcţie | Supraf. (mp) | Situaţie juridică | Observaţii / Referinţe |
|---|---|---|---|---|---|
| A1.1 | -C1 | constructii de locuinte | 81 | Cu acte | Nr. niveluri:1; S. construita la sol:81 mp; S. construita desfasurata:81 mp; |
| A1.2 | -C2 | constructii anexa | 36 | Cu acte | Nr. niveluri:1; S. construita la sol:36 mp; S. construita desfasurata:36 mp; |
| A1.3 | -C3 | constructii anexa | 14 | Cu acte | Nr. niveluri:1; S. construita la sol:14 mp; S. construita desfasurata:14 mp; |
| A1.4 | -C4 | constructii anexa | 17 | Cu acte | Nr. niveluri:1; S. construita la sol:17 mp; S. construita desfasurata:17 mp; |
| A1.5 | -C5 | constructii anexa | 20 | Cu acte | Nr. niveluri:1; S. construita la sol:20 mp; S. construita desfasurata:20 mp; |

*Document care conține date cu caracter personal, protejat de prevederile Regulamentului (UE) nr. 679/2016 și Legii 190/2018*

Lungime Segmente
1) Valorile lungimilor segmentelor sunt obţinute din proiecţie în plan.

| Punct început | X / Y | Punct sfârşit | X / Y | Lungime segment (** (m) |
|---|---|---|---|---|
| 1 | 444.891,766<br>383.259,118 | 2 | 444.898,905<br>383.234,732 | 25.409 |
| 2 | 444.898,905<br>383.234,732 | 3 | 444.901,219<br>383.234,658 | 2.315 |
| 3 | 444.901,219<br>383.234,658 | 4 | 444.912,151<br>383.200,34 | 36.017 |
| 4 | 444.912,151<br>383.200,34 | 5 | 444.912,514<br>383.199,2 | 1.196 |
| 5 | 444.912,514<br>383.199,2 | 6 | 444.940,121<br>383.112,731 | 90.769 |
| 6 | 444.940,121<br>383.112,731 | 7 | 445.083,76<br>382.672,461 | 463.109 |
| 7 | 445.083,76<br>382.672,461 | 8 | 445.099,299<br>382.680,722 | 17.598 |
| 8 | 445.099,299<br>382.680,722 | 9 | 444.955,988<br>383.116,291 | 458.539 |
| 9 | 444.955,988<br>383.116,291 | 10 | 444.930,985<br>383.190,276 | 78.096 |
| 10 | 444.930,985<br>383.190,276 | 11 | 444.925,992<br>383.205,05 | 15.595 |
| 11 | 444.925,992<br>383.205,05 | 12 | 444.917,437<br>383.233,364 | 29.578 |
| 12 | 444.917,437<br>383.233,364 | 13 | 444.914,978<br>383.232,589 | 2.578 |
| 13 | 444.914,978<br>383.232,589 | 14 | 444.912,898<br>383.238,961 | 6.703 |
| 14 | 444.912,898<br>383.238,961 | 15 | 444.909,877<br>383.239,496 | 3.068 |
| 15 | 444.909,877<br>383.239,496 | 16 | 444.909,877<br>383.240,973 | 1.477 |
| 16 | 444.909,877<br>383.240,973 | 17 | 444.906,84<br>383.252,675 | 12.09 |
| 17 | 444.906,84<br>383.252,675 | 18 | 444.902,769<br>383.263,203 | 11.288 |
| 18 | 444.902,769<br>383.263,203 | 1 | 444.891,766<br>383.259,118 | 11.737 |

** Lungimile segmentelor sunt determinate în planul de proiecţie Stereo 70 şi sunt rotunjite la 1 milimetru.
*** Distanţa dintre puncte este formată din segmente cumulate ce sunt mai mici decât valoarea 1 milimetru.

*Document care conține date cu caracter personal, protejat de prevederile Regulamentului (UE) nr. 679/2016 și Legii 190/2018*

# DATE DESPRE IMOBILUL NR. 5042

**Oficiul de Cadastru şi Publicitate Imobiliară VALCEA**
**Biroul de Cadastru şi Publicitate Imobiliară Ramnicu Valcea**

## A. Partea I. Descrierea imobilului

**TEREN** Necunoscut

**Adresa:** Loc. Cocoru, Str Cocoru, Nr. 112, Jud. Valcea

| Nr. Crt | Nr cadastral Nr. topografic | Suprafaţa* (mp) | Observaţii / Referinţe |
|---|---|---|---|
| A1 | | 10.000 | Sector cadastral:34 Teren neimprejmuit; |

**Construcţii**

| Crt | Nr cadastral Nr. topografic | Adresa | Observaţii / Referinţe |
|---|---|---|---|
| A1.1 | -C1 | Loc. Cocoru, Str Cocoru, Nr. 112, Jud. Valcea | Nr. niveluri:1; S. construita la sol:127 mp; S. construita desfasurata:127 mp; |
| A1.2 | -C2 | Loc. Cocoru, Str Cocoru, Nr. 112, Jud. Valcea | Nr. niveluri:1; S. construita la sol:58 mp; S. construita desfasurata:58 mp; |

## B. Partea II. Proprietari şi acte

| Inscrieri privitoare la dreptul de proprietate şi alte drepturi reale | | Referinţe |
|---|---|---|
| / | | |
| Act Notarial nr. 43, din 08/11/2022 emis de BIN MARIN LIVIU-VALENTIN (CERTIFICAT DE MOSTENITOR; ); | | |
| B1 | Intabulare, drept de PROPRIETATE, dobandit prin Succesiune, cota actuala 1/1, cota initiala 1/1 | A1, A1.2 |
| | 1) **MACAU MARIA-CLAUDIA** | |
| B2 | Intabulare, drept de PROPRIETATE, dobandit prin Succesiune, cota actuala 1/2, cota initiala 1/2 | A1.1 |
| | 1) **MACAU MARIA-CLAUDIA** | |
| Act Administrativ nr. 6370, din 12/11/2025 emis de PRIMARIA COMUNEI GALICEA (ADEVERINTA; ); | | |
| B3 | Intabulare, drept de PROPRIETATE, dobandit prin Construire, cota actuala 1/2, cota initiala 1/2 | A1.1 |
| | 1) **CRIVAT DUMITRA** | |

## C. Partea III. SARCINI .

| Inscrieri privind dezmembramintele dreptului de proprietate, drepturi reale de garanţie şi sarcini | Referinţe |
|---|---|
| NU SUNT | |

*Document care conține date cu caracter personal, protejat de prevederile Regulamentului (UE) nr. 679/2016 și Legii 190/2018*

# Anexa Nr. 1 La Partea I

## Teren

| Nr cadastral | Suprafaţa (mp)* | Observaţii / Referinţe |
|---|---|---|
| | 10.000 | |

* Suprafaţa este determinată in planul de proiecţie Stereo 70.

DETALII LINIARE IMOBIL

## Date referitoare la teren

| Crt | Categorie folosință | Intra vilan | Suprafaţa (mp) | Tarla | Parcelă | Nr. topo | Observaţii / Referinţe |
|---|---|---|---|---|---|---|---|
| 1 | curti constructii | DA | 1.351 | 13 | 469 | - | |
| 2 | arabil | DA | 1.192 | 13 | 470 | - | |
| 3 | arabil | NU | 6.327 | 52 | 1/19 | - | |
| 4 | padure | NU | 1.130 | 52 | 1/19 | - | UP I UA 71 |

## Date referitoare la construcţii

| Crt | Număr | Destinaţie construcţie | Supraf. (mp) | Situaţie juridică | Observaţii / Referinţe |
|---|---|---|---|---|---|
| A1.1 | -C1 | constructii de locuinte | Din acte: 150 Masurata: 127 | Cu acte | Nr. niveluri:1; S. construita la sol:127 mp; S. construita desfasurata:127 mp; |
| A1.2 | -C2 | constructii de locuinte | Din acte: 50 Masurata: 58 | Cu acte | Nr. niveluri:1; S. construita la sol:58 mp; S. construita desfasurata:58 mp; |

**Lungime Segmente**

**1) Valorile lungimilor segmentelor sunt obţinute din proiecţie în plan.**

| Punct început | X / Y | Punct sfârşit | X / Y | Lungime segment (** (m) |
|---|---|---|---|---|

| Punct început | X / Y | Punct sfârşit | X / Y | Lungime segment (** (m) |
|---|---|---|---|---|

*Document care conține date cu caracter personal, protejat de prevederile Regulamentului (UE) nr. 679/2016 și Legii 190/2018*

| Punct început | X / Y | Punct sfârşit | X / Y | Lungime segment (** (m) |
|---|---|---|---|---|
| 1 | 444.907,862<br>383.265,052 | 2 | 444.902,769<br>383.263,203 | 5.418 |
| 3 | 444.906,84<br>383.252,675 | 4 | 444.909,877<br>383.240,973 | 12.09 |
| 5 | 444.909,877<br>383.239,496 | 6 | 444.912,898<br>383.238,961 | 3.068 |
| 7 | 444.914,978<br>383.232,589 | 8 | 444.917,437<br>383.233,364 | 2.578 |
| 9 | 444.925,992<br>383.205,05 | 10 | 444.930,985<br>383.190,276 | 15.595 |
| 11 | 444.955,988<br>383.116,291 | 12 | 445.099,299<br>382.680,722 | 458.539 |
| 13 | 445.114,601<br>382.688,857 | 14 | 445.090,37<br>382.761,65 | 76.72 |
| 15 | 445.080,77<br>382.790,49 | 16 | 444.971,318<br>383.119,73 | 346.956 |
| 17 | 444.949,53<br>383.184,83 | 18 | 444.948,088<br>383.189,288 | 4.685 |
| 19 | 444.940,77<br>383.211,9 | 20 | 444.940,249<br>383.213,369 | 1.559 |
| 21 | 444.937,878<br>383.212,543 | 22 | 444.934,731<br>383.221,57 | 9.56 |
| 23 | 444.937,053<br>383.222,38 | 24 | 444.931,473<br>383.238,114 | 16.694 |
| 25 | 444.930,878<br>383.239,791 | 26 | 444.927,877<br>383.248,254 | 8.979 |
| 27 | 444.920,2<br>383.269,9 | 28 | 444.912,928<br>383.266,989 | 7.833 |

| Punct început | X / Y | Punct sfârşit | X / Y | Lungime segment (** (m) |
|---|---|---|---|---|
| 2 | 444.902,769<br>383.263,203 | 3 | 444.906,84<br>383.252,675 | 11.288 |
| 4 | 444.909,877<br>383.240,973 | 5 | 444.909,877<br>383.239,496 | 1.477 |
| 6 | 444.912,898<br>383.238,961 | 7 | 444.914,978<br>383.232,589 | 6.703 |
| 8 | 444.917,437<br>383.233,364 | 9 | 444.925,992<br>383.205,05 | 29.578 |
| 10 | 444.930,985<br>383.190,276 | 11 | 444.955,988<br>383.116,291 | 78.096 |
| 12 | 445.099,299<br>382.680,722 | 13 | 445.114,601<br>382.688,857 | 17.33 |
| 14 | 445.090,37<br>382.761,65 | 15 | 445.080,77<br>382.790,49 | 30.396 |
| 16 | 444.971,318<br>383.119,73 | 17 | 444.949,53<br>383.184,83 | 68.649 |
| 18 | 444.948,088<br>383.189,288 | 19 | 444.940,77<br>383.211,9 | 23.767 |
| 20 | 444.940,249<br>383.213,369 | 21 | 444.937,878<br>383.212,543 | 2.511 |
| 22 | 444.934,731<br>383.221,57 | 23 | 444.937,053<br>383.222,38 | 2.459 |
| 24 | 444.931,473<br>383.238,114 | 25 | 444.930,878<br>383.239,791 | 1.779 |
| 26 | 444.927,877<br>383.248,254 | 27 | 444.920,2<br>383.269,9 | 22.967 |
| 28 | 444.912,928<br>383.266,989 | 1 | 444.907,862<br>383.265,052 | 5.424 |

** Lungimile segmentelor sunt determinate în planul de proiecţie Stereo 70 şi sunt rotunjite la 1 milimetru.
*** Distanţa dintre puncte este formată din segmente cumulate ce sunt mai mici decât valoarea 1 milimetru.

*Document care conține date cu caracter personal, protejat de prevederile Regulamentului (UE) nr. 679/2016 și Legii 190/2018*

# DATE DESPRE IMOBILUL NR. 5043

**Oficiul de Cadastru şi Publicitate Imobiliară VALCEA**
**Biroul de Cadastru şi Publicitate Imobiliară Ramnicu Valcea**

## A. Partea I. Descrierea imobilului

Nr. CF vechi:704
Nr. cadastral vechi:818

**TEREN** Necunoscut

**Adresa:** Loc. Cocoru, Str Cocoru, Jud. Valcea, sat Cocoru, T13, 52, P471, 1/20, jud.Valcea

| Nr. Crt | Nr cadastral Nr. topografic | Suprafaţa* (mp) | Observaţii / Referinţe |
|---|---|---|---|
| A1 | 35118 | 4.825 | Sector cadastral:34 Teren imprejmuit; teren intravilan si extravilan |

**Construcţii**

| Crt | Nr cadastral Nr. topografic | Adresa | Observaţii / Referinţe |
|---|---|---|---|
| A1.1 | 35118-C1 | Loc. Cocoru, Str Cocoru, Jud. Valcea, sat Cocoru, T13, 52, P471, 1/20, jud. Valcea | Nr. niveluri:1; S. construita la sol:64 mp; S. construita desfasurata:64 mp; |
| A1.2 | 35118-C2 | Loc. Cocoru, Str Cocoru, Jud. Valcea, sat Cocoru, T13, 52, P471, 1/20, jud. Valcea | Nr. niveluri:1; S. construita la sol:75 mp; S. construita desfasurata:75 mp; |

## B. Partea II. Proprietari şi acte

| Inscrieri privitoare la dreptul de proprietate şi alte drepturi reale | | Referinţe |
|---|---|---|
| **91057 / 09/11/2022** | | |
| Act Notarial nr. 1157, din 08/11/2022 emis de NP Marin Liviu Valentin; | | |
| B4 | Intabulare, drept de PROPRIETATE, dobandit prin Conventie, cota actuala 1/1, cota initiala 1/1 | A1 |
| | 1) **MACAU MARIA-CLAUDIA** | |
| | *OBSERVATII: bun propriu, cu titlu de donatie* | |
| **/** | | |
| Act Administrativ nr. 6370, din 12/11/2025 emis de PRIMARIA COMUNEI GALICEA (ADEVERINTA; ); | | |
| B5 | Intabulare, drept de PROPRIETATE, dobandit prin Construire, cota actuala 1/1, cota initiala 1/1 | A1.1, A1.2 |
| | 1) **MACAU MARIA-CLAUDIA** | |

## C. Partea III. SARCINI .

| Inscrieri privind dezmembramintele dreptului de proprietate, drepturi reale de garanţie şi sarcini | Referinţe |
|---|---|
| NU SUNT | |

*Document care conține date cu caracter personal, protejat de prevederile Regulamentului (UE) nr. 679/2016 și Legii 190/2018*

# Anexa Nr. 1 La Partea I

## Teren

| Nr cadastral | Suprafaţa (mp)* | Observaţii / Referinţe |
|---|---|---|
| 35118 | 4.825 | teren intravilan si extravilan |

* Suprafaţa este determinată in planul de proiecţie Stereo 70.

DETALII LINIARE IMOBIL

## Date referitoare la teren

| Crt | Categorie folosință | Intra vilan | Suprafaţa (mp) | Tarla | Parcelă | Nr. topo | Observaţii / Referinţe |
|---|---|---|---|---|---|---|---|
| 1 | curti constructii | DA | 813 | 13 | 471 | - | |
| 2 | arabil | DA | 639 | 13 | 471 | - | |
| 3 | arabil | NU | 3.373 | 52 | 1/20 | - | |

## Date referitoare la construcţii

| Crt | Număr | Destinaţie construcţie | Supraf. (mp) | Situaţie juridică | Observaţii / Referinţe |
|---|---|---|---|---|---|
| A1.1 | 35118-C1 | constructii de locuinte | 64 | Cu acte | Nr. niveluri:1; S. construita la sol:64 mp; S. construita desfasurata:64 mp; |
| A1.2 | 35118-C2 | constructii anexa | 75 | Cu acte | Nr. niveluri:1; S. construita la sol:75 mp; S. construita desfasurata:75 mp; |

**Lungime Segmente**

**1) Valorile lungimilor segmentelor sunt obţinute din proiecţie în plan.**

| Punct început | X / Y | Punct sfârşit | X / Y | Lungime segment (** (m) |
|---|---|---|---|---|
| 1 | 444.928,67<br>383.272,93 | 2 | 444.920,2<br>383.269,9 | 8.996 |

| Punct început | X / Y | Punct sfârşit | X / Y | Lungime segment (** (m) |
|---|---|---|---|---|
| 2 | 444.920,2<br>383.269,9 | 3 | 444.927,877<br>383.248,254 | 22.967 |

*Document care conține date cu caracter personal, protejat de prevederile Regulamentului (UE) nr. 679/2016 și Legii 190/2018*

| Punct început | X / Y | Punct sfârşit | X / Y | Lungime segment (** (m) |
|---|---|---|---|---|
| 3 | 444.927,877<br>383.248,254 | 4 | 444.930,878<br>383.239,791 | 8.979 |
| 5 | 444.931,473<br>383.238,114 | 6 | 444.937,053<br>383.222,38 | 16.694 |
| 7 | 444.934,731<br>383.221,57 | 8 | 444.937,878<br>383.212,543 | 9.56 |
| 9 | 444.940,249<br>383.213,369 | 10 | 444.940,77<br>383.211,9 | 1.559 |
| 11 | 444.948,088<br>383.189,288 | 12 | 444.949,53<br>383.184,83 | 4.685 |
| 13 | 444.971,318<br>383.119,73 | 14 | 445.080,77<br>382.790,49 | 346.956 |
| 15 | 445.090,37<br>382.761,65 | 16 | 445.097,509<br>382.769,04 | 10.275 |
| 17 | 444.985,188<br>383.106,249 | 18 | 444.983,889<br>383.105,824 | 1.367 |
| 19 | 444.982,947<br>383.105,488 | 20 | 444.982,611<br>383.106,43 | 1.0 |
| 21 | 444.983,553<br>383.106,766 | 22 | 444.983,887<br>383.105,831 | 0.993 |
| 23 | 444.985,185<br>383.106,256 | 24 | 444.980,045<br>383.121,688 | 16.265 |
| 25 | 444.976,716<br>383.131,681 | 26 | 444.976,714<br>383.131,688 | 0.007 |
| 27 | 444.958,09<br>383.187,6 | 28 | 444.949,35<br>383.214,6 | 28.379 |

| Punct început | X / Y | Punct sfârşit | X / Y | Lungime segment (** (m) |
|---|---|---|---|---|
| 4 | 444.930,878<br>383.239,791 | 5 | 444.931,473<br>383.238,114 | 1.779 |
| 6 | 444.937,053<br>383.222,38 | 7 | 444.934,731<br>383.221,57 | 2.459 |
| 8 | 444.937,878<br>383.212,543 | 9 | 444.940,249<br>383.213,369 | 2.511 |
| 10 | 444.940,77<br>383.211,9 | 11 | 444.948,088<br>383.189,288 | 23.767 |
| 12 | 444.949,53<br>383.184,83 | 13 | 444.971,318<br>383.119,73 | 68.649 |
| 14 | 445.080,77<br>382.790,49 | 15 | 445.090,37<br>382.761,65 | 30.396 |
| 16 | 445.097,509<br>382.769,04 | 17 | 444.985,188<br>383.106,249 | 355.424 |
| 18 | 444.983,889<br>383.105,824 | 19 | 444.982,947<br>383.105,488 | 1.0 |
| 20 | 444.982,611<br>383.106,43 | 21 | 444.983,553<br>383.106,766 | 1.0 |
| 22 | 444.983,887<br>383.105,831 | 23 | 444.985,185<br>383.106,256 | 1.366 |
| 24 | 444.980,045<br>383.121,688 | 25 | 444.976,716<br>383.131,681 | 10.533 |
| 26 | 444.976,714<br>383.131,688 | 27 | 444.958,09<br>383.187,6 | 58.932 |
| 28 | 444.949,35<br>383.214,6 | 1 | 444.928,67<br>383.272,93 | 61.887 |

** Lungimile segmentelor sunt determinate în planul de proiecţie Stereo 70 şi sunt rotunjite la 1 milimetru.
*** Distanţa dintre puncte este formată din segmente cumulate ce sunt mai mici decât valoarea 1 milimetru.

*Document care conține date cu caracter personal, protejat de prevederile Regulamentului (UE) nr. 679/2016 și Legii 190/2018*

# DATE DESPRE IMOBILUL NR. 5044

**Oficiul de Cadastru şi Publicitate Imobiliară VALCEA**
**Biroul de Cadastru şi Publicitate Imobiliară Ramnicu Valcea**

## A. Partea I. Descrierea imobilului

**TEREN** Extravilan

**Adresa:** Jud. Valcea

| Nr. Crt | Nr cadastral Nr. topografic | Suprafaţa* (mp) | Observaţii / Referinţe |
|---|---|---|---|
| A1 | | 1 | Sector cadastral:34 Teren neimprejmuit; |

**Construcţii**

| Crt | Nr cadastral Nr. topografic | Adresa | Observaţii / Referinţe |
|---|---|---|---|
| A1.1 | -C1 | Jud. Valcea | Nr. niveluri:1; S. construita la sol:1 mp; S. construita desfasurata:1 mp; stalp |

## B. Partea II. Proprietari şi acte

| Inscrieri privitoare la dreptul de proprietate şi alte drepturi reale | | Referinţe |
|---|---|---|
| / | | |
| Act Normativ nr. 1705, din 29/11/2006 emis de GUVERNUL ROMANIEI (; LEGEA NR. 123/10.07.2012 EMISA DE PARLAMENTUL ROMANIEI); | | |
| B1 | Intabulare, drept de PROPRIETATE, dobandit prin Lege, cota actuala 1/1, cota initiala 1/1 | A1, A1.1 |
| | 1) **STATUL ROMAN**, CIF:9999999999999, DOMENIUL PUBLIC lipsă CUI; | |
| Act Administrativ nr. 6, din 20/06/2005 emis de MINISTERUL ECONOMIEI SI COMERTULUI; | | |
| B2 | Intabulare, drept de CONCESIUNE, cota actuala 1/1, cota initiala 1/1 | A1.1 |
| | 1) **DISTRIBUTIE ENERGIE OLTENIA SA**, CIF:14491102 | |

## C. Partea III. SARCINI .

| Inscrieri privind dezmembramintele dreptului de proprietate, drepturi reale de garanţie şi sarcini | Referinţe |
|---|---|
| NU SUNT | |

*Document care conține date cu caracter personal, protejat de prevederile Regulamentului (UE) nr. 679/2016 și Legii 190/2018*

# Anexa Nr. 1 La Partea I

## Teren

| Nr cadastral | Suprafaţa (mp)* | Observaţii / Referinţe |
|---|---|---|
| | 1 | |

* Suprafaţa este determinată in planul de proiecţie Stereo 70.

DETALII LINIARE IMOBIL

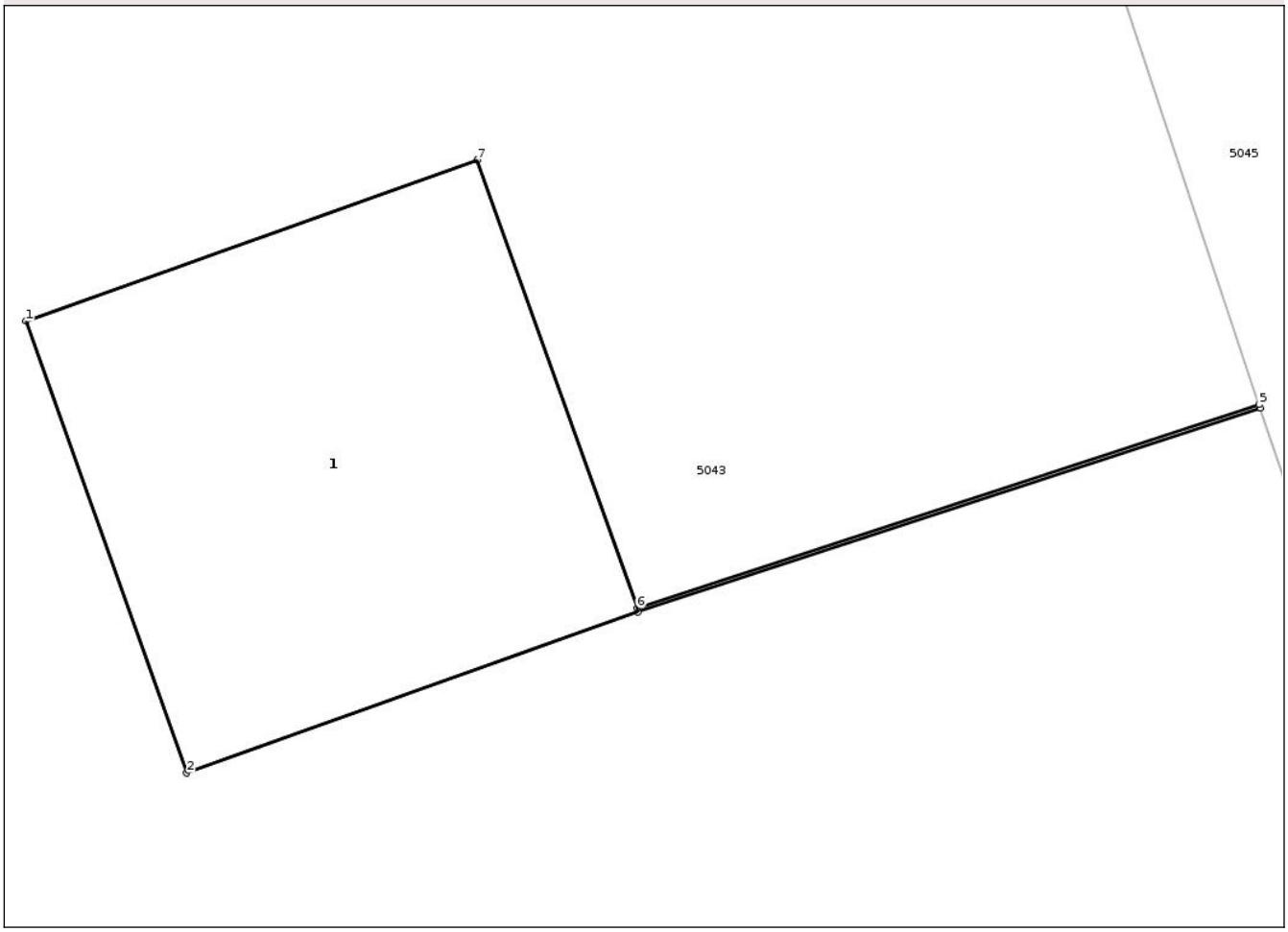


## Date referitoare la teren

| Crt | Categorie folosință | Intra vilan | Suprafaţa (mp) | Tarla | Parcelă | Nr. topo | Observaţii / Referinţe |
|---|---|---|---|---|---|---|---|
| 1 | curti constructii | NU | 1 | 52 | - | - | |

## Date referitoare la construcţii

| Crt | Număr | Destinaţie construcţie | Supraf. (mp) | Situaţie juridică | Observaţii / Referinţe |
|---|---|---|---|---|---|
| A1.1 | -C1 | constructii industriale si edilitare | 1 | Cu acte | Nr. niveluri:1; S. construita la sol:1 mp; S. construita desfasurata:1 mp; stalp |

**Lungime Segmente**
**1) Valorile lungimilor segmentelor sunt obţinute din proiecţie în plan.**

| Punct început | X / Y | Punct sfârşit | X / Y | Lungime segment (** (m) |
|---|---|---|---|---|
| 1 | 444.982,611<br>383.106,43 | 2 | 444.982,947<br>383.105,488 | 1.0 |
| 2 | 444.982,947<br>383.105,488 | 3 | 444.983,889<br>383.105,824 | 1.0 |
| 3 | 444.983,889<br>383.105,824 | 4 | 444.985,188<br>383.106,249 | 1.367 |

*Document care conține date cu caracter personal, protejat de prevederile Regulamentului (UE) nr. 679/2016 și Legii 190/2018*

| Punct început | X / Y | Punct sfârşit | X / Y | Lungime segment (** (m) |
|---|---|---|---|---|
| 4 | 444.985,188<br>383.106,249 | 5 | 444.985,185<br>383.106,256 | 0.008 |
| 5 | 444.985,185<br>383.106,256 | 6 | 444.983,887<br>383.105,831 | 1.366 |
| 6 | 444.983,887<br>383.105,831 | 7 | 444.983,553<br>383.106,766 | 0.993 |
| 7 | 444.983,553<br>383.106,766 | 1 | 444.982,611<br>383.106,43 | 1.0 |

** Lungimile segmentelor sunt determinate în planul de proiecţie Stereo 70 şi sunt rotunjite la 1 milimetru.
*** Distanţa dintre puncte este formată din segmente cumulate ce sunt mai mici decât valoarea 1 milimetru.

*Document care conține date cu caracter personal, protejat de prevederile Regulamentului (UE) nr. 679/2016 și Legii 190/2018*

# DATE DESPRE IMOBILUL NR. 5045

**Oficiul de Cadastru şi Publicitate Imobiliară VALCEA**
**Biroul de Cadastru şi Publicitate Imobiliară Ramnicu Valcea**

## A. Partea I. Descrierea imobilului

**TEREN** Necunoscut

**Adresa:** Loc. Cocoru, Cvartal Cocoru, Str Cocoru, Nr. 112A, Jud. Valcea

| Nr. Crt | Nr cadastral Nr. topografic | Suprafaţa* (mp) | Observaţii / Referinţe |
|---|---|---|---|
| A1 | 35060 | Din acte: 2.144<br>Masurata: 2.146 | Sector cadastral:34 Teren imprejmuit;<br>sat Cocoru |

## B. Partea II. Proprietari şi acte

| Inscrieri privitoare la dreptul de proprietate şi alte drepturi reale | | Referinţe |
|---|---|---|
| **91056 / 09/11/2022** | | |
| Act Notarial nr. 1157, din 08/11/2022 emis de NP Marin Liviu Valentin; | | |
| B3 | Intabulare, drept de PROPRIETATE, dobandit prin Conventie, cota actuala 1/1, cota initiala 1/1 | A1 |
| | 1) **MACAU MARIA-CLAUDIA** | |
| | *OBSERVATII: bun propriu, cu titlu de donatie* | |

## C. Partea III. SARCINI .

| Inscrieri privind dezmembramintele dreptului de proprietate, drepturi reale de garanţie şi sarcini | Referinţe |
|---|---|
| NU SUNT | |

*Document care conține date cu caracter personal, protejat de prevederile Regulamentului (UE) nr. 679/2016 și Legii 190/2018*

# Anexa Nr. 1 La Partea I

## Teren

| Nr cadastral | Suprafaţa (mp)* | Observaţii / Referinţe |
|---|---|---|
| 35060 | Din acte: 2.144<br>Masurata: 2.146 | sat Cocoru |

* Suprafaţa este determinată in planul de proiecţie Stereo 70.

DETALII LINIARE IMOBIL

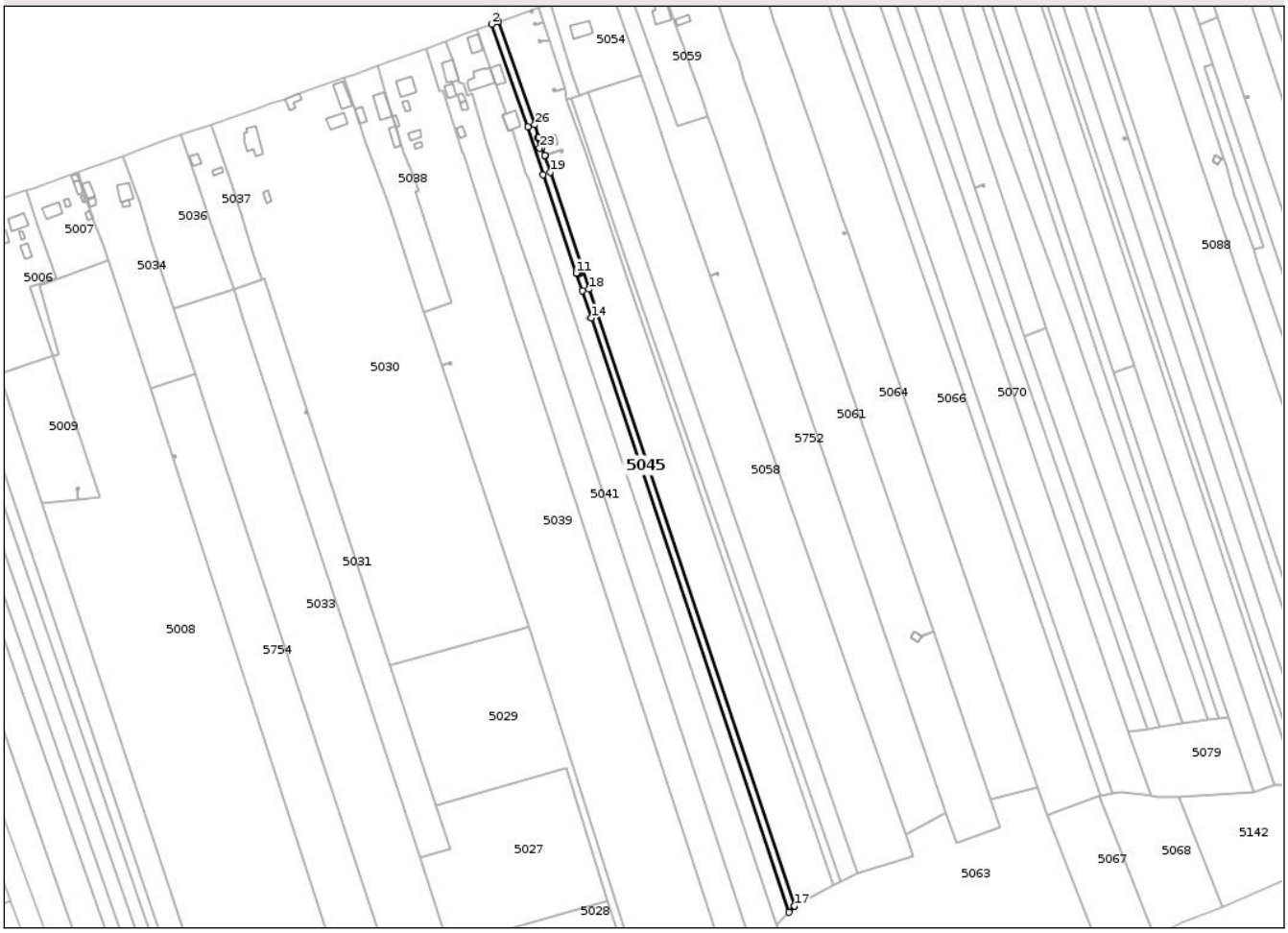


## Date referitoare la teren

| Crt | Categorie folosinţă | Intra vilan | Suprafaţa (mp) | Tarla | Parcelă | Nr. topo | Observaţii / Referinţe |
|---|---|---|---|---|---|---|---|
| 1 | curti constructii | DA | 361 | 13 | 472 | - | |
| 2 | arabil | DA | 278 | 13 | 472 | - | |
| 3 | arabil | NU | 1.507 | 52 | 1/21 | - | |

**Lungime Segmente**

**1) Valorile lungimilor segmentelor sunt obţinute din proiecţie în plan.**

| Punct început | X / Y | Punct sfârşit | X / Y | Lungime segment (** (m) |
|---|---|---|---|---|
| 1 | 444.932,568<br>383.274,325 | 2 | 444.928,67<br>383.272,93 | 4.14 |
| 3 | 444.949,35<br>383.214,6 | 4 | 444.958,09<br>383.187,6 | 28.379 |
| 5 | 444.976,714<br>383.131,688 | 6 | 444.977,811<br>383.132,046 | 1.154 |

| Punct început | X / Y | Punct sfârşit | X / Y | Lungime segment (** (m) |
|---|---|---|---|---|
| 2 | 444.928,67<br>383.272,93 | 3 | 444.949,35<br>383.214,6 | 61.887 |
| 4 | 444.958,09<br>383.187,6 | 5 | 444.976,714<br>383.131,688 | 58.932 |
| 6 | 444.977,811<br>383.132,046 | 7 | 444.978,754<br>383.132,382 | 1.001 |

*Document care conține date cu caracter personal, protejat de prevederile Regulamentului (UE) nr. 679/2016 și Legii 190/2018*

| Punct început | X / Y | Punct sfârşit | X / Y | Lungime segment (** (m) |
|---|---|---|---|---|
| 7 | 444.978,754<br>383.132,382 | 8 | 444.979,089<br>383.131,44 | 1.0 |
| 9 | 444.978,147<br>383.131,104 | 10 | 444.977,813<br>383.132,039 | 0.993 |
| 11 | 444.976,716<br>383.131,681 | 12 | 444.980,045<br>383.121,688 | 10.533 |
| 13 | 444.985,185<br>383.106,256 | 14 | 444.985,188<br>383.106,249 | 0.008 |
| 15 | 445.097,509<br>382.769,04 | 16 | 445.100,643<br>382.772,647 | 4.778 |
| 17 | 445.100,654<br>382.772,653 | 18 | 444.983,983<br>383.122,572 | 368.857 |
| 19 | 444.961,89<br>383.188,84 | 20 | 444.958,845<br>383.198,292 | 9.93 |
| 21 | 444.958,842<br>383.198,299 | 22 | 444.957,357<br>383.202,907 | 4.841 |
| 23 | 444.955,985<br>383.202,62 | 24 | 444.954,758<br>383.208,498 | 6.005 |
| 25 | 444.955,506<br>383.208,654 | 26 | 444.953,2<br>383.215,81 | 7.518 |

| Punct început | X / Y | Punct sfârşit | X / Y | Lungime segment (** (m) |
|---|---|---|---|---|
| 8 | 444.979,089<br>383.131,44 | 9 | 444.978,147<br>383.131,104 | 1.0 |
| 10 | 444.977,813<br>383.132,039 | 11 | 444.976,716<br>383.131,681 | 1.154 |
| 12 | 444.980,045<br>383.121,688 | 13 | 444.985,185<br>383.106,256 | 16.265 |
| 14 | 444.985,188<br>383.106,249 | 15 | 445.097,509<br>382.769,04 | 355.424 |
| 16 | 445.100,643<br>382.772,647 | 17 | 445.100,654<br>382.772,653 | 0.013 |
| 18 | 444.983,983<br>383.122,572 | 19 | 444.961,89<br>383.188,84 | 69.854 |
| 20 | 444.958,845<br>383.198,292 | 21 | 444.958,842<br>383.198,299 | 0.008 |
| 22 | 444.957,357<br>383.202,907 | 23 | 444.955,985<br>383.202,62 | 1.402 |
| 24 | 444.954,758<br>383.208,498 | 25 | 444.955,506<br>383.208,654 | 0.764 |
| 26 | 444.953,2<br>383.215,81 | 1 | 444.932,568<br>383.274,325 | 62.046 |

** Lungimile segmentelor sunt determinate în planul de proiecţie Stereo 70 şi sunt rotunjite la 1 milimetru.
*** Distanţa dintre puncte este formată din segmente cumulate ce sunt mai mici decât valoarea 1 milimetru.

*Document care conține date cu caracter personal, protejat de prevederile Regulamentului (UE) nr. 679/2016 și Legii 190/2018*

# DATE DESPRE IMOBILUL NR. 5046

**Oficiul de Cadastru şi Publicitate Imobiliară VALCEA**
**Biroul de Cadastru şi Publicitate Imobiliară Ramnicu Valcea**

## A. Partea I. Descrierea imobilului

**TEREN** Intravilan

**Adresa:** Loc. Cocoru, Jud. Valcea

| Nr. Crt | Nr cadastral Nr. topografic | Suprafaţa* (mp) | Observaţii / Referinţe |
|---|---|---|---|
| A1 | | 1 | Sector cadastral:34 Teren neimprejmuit; |

**Construcţii**

| Crt | Nr cadastral Nr. topografic | Adresa | Observaţii / Referinţe |
|---|---|---|---|
| A1.1 | -C1 | Loc. Cocoru, Jud. Valcea | Nr. niveluri:1; S. construita la sol:1 mp; S. construita desfasurata:1 mp; stalp |

## B. Partea II. Proprietari şi acte

| Inscrieri privitoare la dreptul de proprietate şi alte drepturi reale | | Referinţe |
|---|---|---|
| / | | |
| Act Normativ nr. 1705, din 29/11/2006 emis de GUVERNUL ROMANIEI (; LEGEA NR. 123/10.07.2012 EMISA DE PARLAMENTUL ROMANIEI); | | |
| B1 | Intabulare, drept de PROPRIETATE, dobandit prin Lege, cota actuala 1/1, cota initiala 1/1 | A1, A1.1 |
| | 1) **STATUL ROMAN**, CIF:9999999999999, DOMENIUL PUBLIC lipsă CUI; | |
| Act Administrativ nr. 6, din 20/06/2005 emis de MINISTERUL ECONOMIEI SI COMERTULUI; | | |
| B2 | Intabulare, drept de CONCESIUNE, cota actuala 1/1, cota initiala 1/1 | A1.1 |
| | 1) **DISTRIBUTIE ENERGIE OLTENIA SA**, CIF:14491102 | |

## C. Partea III. SARCINI .

| Inscrieri privind dezmembramintele dreptului de proprietate, drepturi reale de garanţie şi sarcini | Referinţe |
|---|---|
| NU SUNT | |

*Document care conține date cu caracter personal, protejat de prevederile Regulamentului (UE) nr. 679/2016 și Legii 190/2018*

# Anexa Nr. 1 La Partea I

## Teren

| Nr cadastral | Suprafaţa (mp)* | Observaţii / Referinţe |
|---|---|---|
| | 1 | |

* Suprafaţa este determinată in planul de proiecţie Stereo 70.

DETALII LINIARE IMOBIL

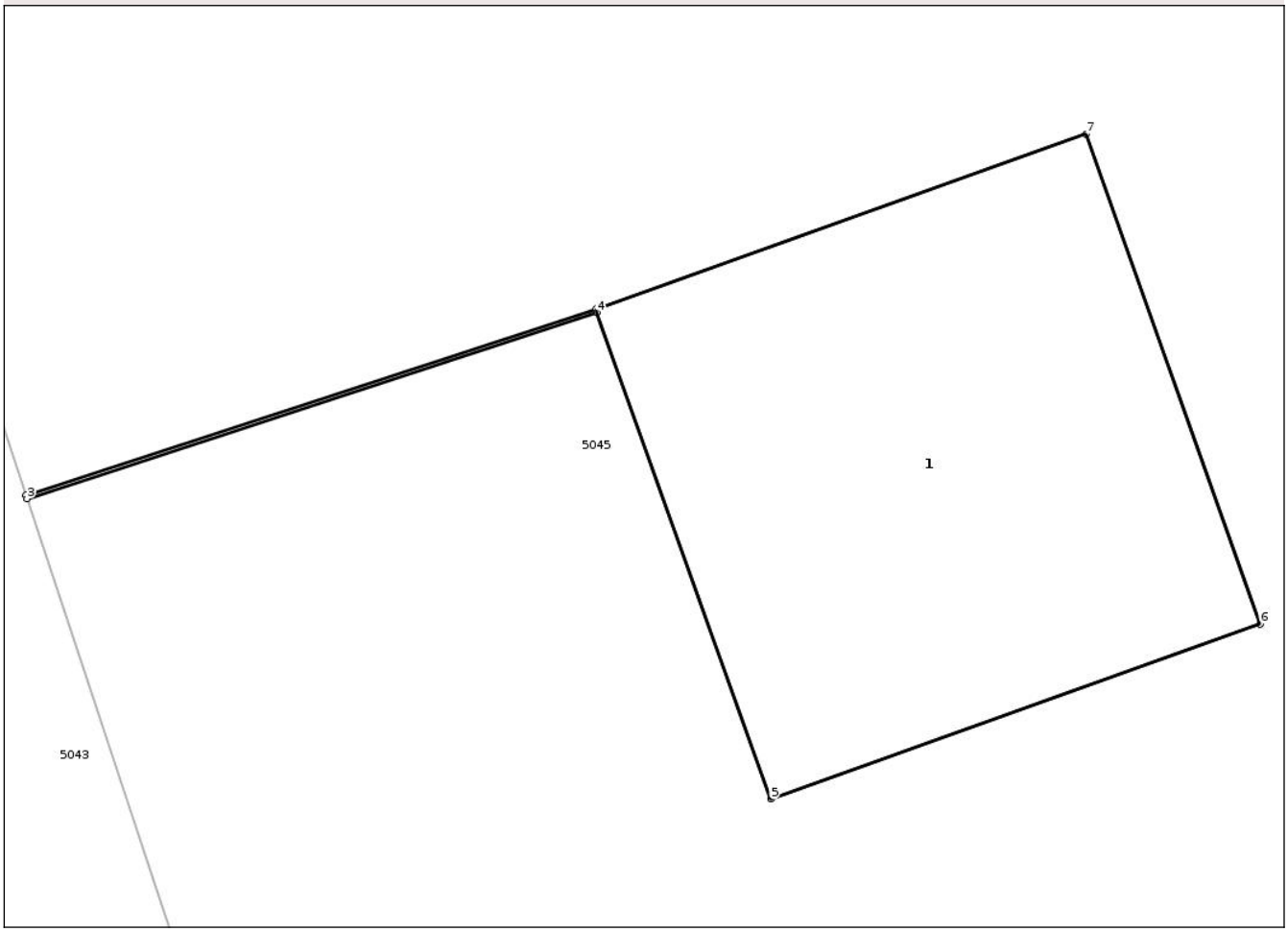


## Date referitoare la teren

| Crt | Categorie folosință | Intra vilan | Suprafaţa (mp) | Tarla | Parcelă | Nr. topo | Observaţii / Referinţe |
|---|---|---|---|---|---|---|---|
| 1 | curti constructii | DA | 1 | 13 | - | - | |

## Date referitoare la construcţii

| Crt | Număr | Destinaţie construcţie | Supraf. (mp) | Situaţie juridică | Observaţii / Referinţe |
|---|---|---|---|---|---|
| A1.1 | -C1 | constructii industriale si edilitare | 1 | Cu acte | Nr. niveluri:1; S. construita la sol:1 mp; S. construita desfasurata:1 mp; stalp |

**Lungime Segmente**
**1) Valorile lungimilor segmentelor sunt obţinute din proiecţie în plan.**

| Punct început | X / Y | Punct sfârşit | X / Y | Lungime segment (** (m) |
|---|---|---|---|---|
| 1 | 444.977,811<br>383.132,046 | 2 | 444.976,714<br>383.131,688 | 1.154 |
| 2 | 444.976,714<br>383.131,688 | 3 | 444.976,716<br>383.131,681 | 0.007 |
| 3 | 444.976,716<br>383.131,681 | 4 | 444.977,813<br>383.132,039 | 1.154 |

*Document care conține date cu caracter personal, protejat de prevederile Regulamentului (UE) nr. 679/2016 și Legii 190/2018*

| Punct început | X / Y | Punct sfârşit | X / Y | Lungime segment (** (m) |
|---|---|---|---|---|
| 4 | 444.977,813<br>383.132,039 | 5 | 444.978,147<br>383.131,104 | 0.993 |
| 5 | 444.978,147<br>383.131,104 | 6 | 444.979,089<br>383.131,44 | 1.0 |
| 6 | 444.979,089<br>383.131,44 | 7 | 444.978,754<br>383.132,382 | 1.0 |
| 7 | 444.978,754<br>383.132,382 | 1 | 444.977,811<br>383.132,046 | 1.001 |

** Lungimile segmentelor sunt determinate în planul de proiecţie Stereo 70 şi sunt rotunjite la 1 milimetru.
*** Distanţa dintre puncte este formată din segmente cumulate ce sunt mai mici decât valoarea 1 milimetru.

*Document care conține date cu caracter personal, protejat de prevederile Regulamentului (UE) nr. 679/2016 și Legii 190/2018*

# DATE DESPRE IMOBILUL NR. 5047

**Oficiul de Cadastru şi Publicitate Imobiliară VALCEA**
**Biroul de Cadastru şi Publicitate Imobiliară Ramnicu Valcea**

## A. Partea I. Descrierea imobilului

**TEREN** Necunoscut

**Adresa:** Loc. Cocoru, Str Cocoru, Jud. Valcea

| Nr. Crt | Nr cadastral Nr. topografic | Suprafaţa* (mp) | Observaţii / Referinţe |
|---|---|---|---|
| A1 | | 12.350 | Sector cadastral:34 Teren neimprejmuit; |

**Construcţii**

| Crt | Nr cadastral Nr. topografic | Adresa | Observaţii / Referinţe |
|---|---|---|---|
| A1.1 | -C1 | Loc. Cocoru, Str Cocoru, Jud. Valcea | Nr. niveluri:1; S. construita la sol:63 mp; S. construita desfasurata:63 mp; |

## B. Partea II. Proprietari şi acte

| Inscrieri privitoare la dreptul de proprietate şi alte drepturi reale | | Referinţe |
|---|---|---|
| / | | |
| Act Administrativ nr. 1297/25739, din 04/11/2002 emis de CJSDPAT VALCEA (TITLU DE PROPRIETATE; ); | | |
| B1 | Intabulare, drept de PROPRIETATE, dobandit prin Reconstituire, cota actuala 1/1, cota initiala 1/1 | A1 |
| | 1) **DICU GHEORGHE**, LIPSA CNP;<br>2) **DICU GH. ION**, LIPSA CNP; | |
| Act Administrativ nr. 6370, din 12/11/2025 emis de PRIMARIA COMUNEI GALICEA (ADEVERINTA; ); | | |
| B2 | Intabulare, drept de PROPRIETATE, dobandit prin Construire, cota actuala 1/1, cota initiala 1/1 | A1.1 |
| | 1) **DICU GHEORGHE**, LIPSA CNP;<br>2) **DICU GH. ION**, LIPSA CNP; | |

## C. Partea III. SARCINI .

| Inscrieri privind dezmembramintele dreptului de proprietate, drepturi reale de garanţie şi sarcini | Referinţe |
|---|---|
| NU SUNT | |

*Document care conține date cu caracter personal, protejat de prevederile Regulamentului (UE) nr. 679/2016 și Legii 190/2018*

# Anexa Nr. 1 La Partea I

## Teren

| Nr cadastral | Suprafaţa (mp)* | Observaţii / Referinţe |
|---|---|---|
| | 12.350 | |

* Suprafaţa este determinată in planul de proiecţie Stereo 70.

DETALII LINIARE IMOBIL

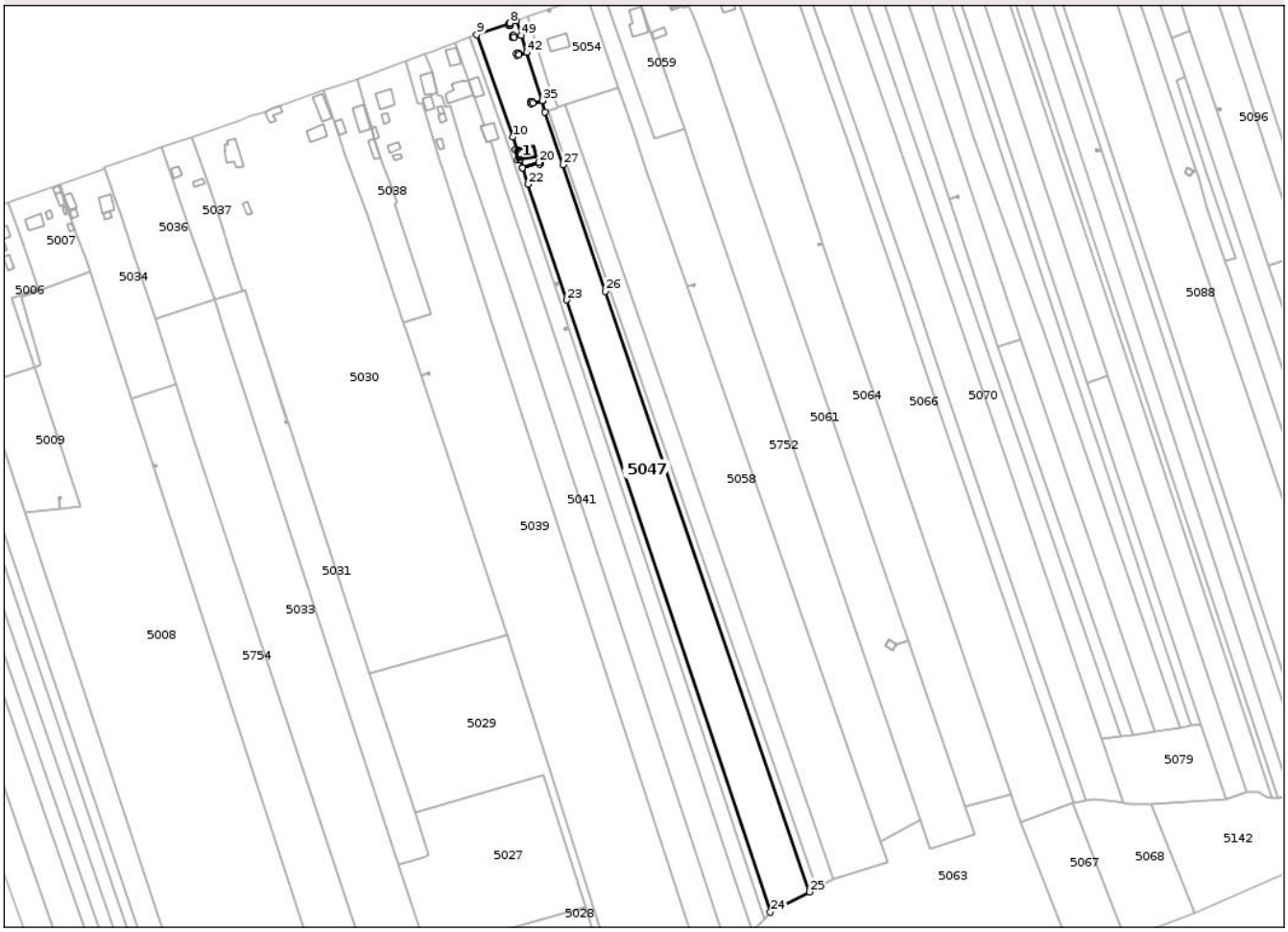


## Date referitoare la teren

| Crt | Categorie folosință | Intra vilan | Suprafaţa (mp) | Tarla | Parcelă | Nr. topo | Observaţii / Referinţe |
|---|---|---|---|---|---|---|---|
| 1 | curti constructii | DA | 2.021 | 13 | 474/1 | - | TARLA 15 IN ACT |
| 2 | arabil | DA | 1.646 | 13 | 474/1 | - | |
| 3 | arabil | NU | 8.683 | 52 | 1/1 | - | |

## Date referitoare la construcţii

| Crt | Număr | Destinaţie construcţie | Supraf. (mp) | Situaţie juridică | Observaţii / Referinţe |
|---|---|---|---|---|---|
| A1.1 | -C1 | constructii anexa | 63 | Cu acte | Nr. niveluri:1; S. construita la sol:63 mp; S. construita desfasurata:63 mp; |

**Lungime Segmente**

**1) Valorile lungimilor segmentelor sunt obţinute din proiecţie în plan.**

| Punct început | X / Y | Punct sfârşit | X / Y | Lungime segment |
|---|---|---|---|---|
| 1 | 444.955,279 383.282,256 | 2 | 444.951,537 383.280,952 | 3.963 |
| 4 | 444.951,96 383.279,738 | 5 | 444.951,017 383.279,404 | 1.0 |
| 7 | 444.951,617 383.280,678 | 8 | 444.951,53 383.280,949 | 0.285 |

| Punct început | X / Y | Punct sfârşit | X / Y | Lungime segment |
|---|---|---|---|---|
| 2 | 444.951,537 383.280,952 | 3 | 444.951,624 383.280,68 | 0.286 |
| 5 | 444.951,017 383.279,404 | 6 | 444.950,682 383.280,344 | 0.998 |
| 8 | 444.951,53 383.280,949 | 9 | 444.932,568 383.274,325 | 20.086 |

| Punct început | X / Y | Punct sfârşit | X / Y | Lungime segment |
|---|---|---|---|---|
| 3 | 444.951,624 383.280,68 | 4 | 444.951,96 383.279,738 | 1.0 |
| 6 | 444.950,682 383.280,344 | 7 | 444.951,617 383.280,678 | 0.993 |
| 9 | 444.932,568 383.274,325 | 10 | 444.953,2 383.215,81 | 62.046 |

*Document care conține date cu caracter personal, protejat de prevederile Regulamentului (UE) nr. 679/2016 și Legii 190/2018*

| Punct început | X / Y | Punct sfârşit | X / Y | Lungime segment |
|---|---|---|---|---|
| 10 | 444.953,2 383.215,81 | 11 | 444.955,506 383.208,654 | 7.518 |
| 13 | 444.955,985 383.202,62 | 14 | 444.957,357 383.202,907 | 1.402 |
| 16 | 444.967,967 383.201,231 | 17 | 444.968,909 383.201,567 | 1.0 |
| 19 | 444.968,302 383.200,289 | 20 | 444.967,969 383.201,224 | 0.993 |
| 22 | 444.961,89 383.188,84 | 23 | 444.983,983 383.122,572 | 69.854 |
| 25 | 445.122,92 382.784,273 | 26 | 445.006,231 383.127,563 | 362.58 |
| 28 | 444.971,407 383.229,937 | 29 | 444.970,131 383.236,602 | 6.786 |
| 31 | 444.963,751 383.234,924 | 32 | 444.963,415 383.235,865 | 0.999 |
| 34 | 444.964,692 383.235,266 | 35 | 444.970,127 383.236,614 | 5.6 |
| 37 | 444.956,707 383.262,871 | 38 | 444.955,765 383.262,536 | 1.0 |
| 40 | 444.956,372 383.263,813 | 41 | 444.956,705 383.262,878 | 0.993 |
| 43 | 444.957,99 383.273,834 | 44 | 444.954,058 383.272,777 | 4.072 |
| 46 | 444.952,78 383.273,383 | 47 | 444.953,722 383.273,719 | 1.0 |
| 49 | 444.957,981 383.273,861 | 1 | 444.955,279 383.282,256 | 8.819 |

| Punct început | X / Y | Punct sfârşit | X / Y | Lungime segment |
|---|---|---|---|---|
| 11 | 444.955,506 383.208,654 | 12 | 444.954,758 383.208,498 | 0.764 |
| 14 | 444.957,357 383.202,907 | 15 | 444.958,842 383.198,299 | 4.841 |
| 17 | 444.968,909 383.201,567 | 18 | 444.969,245 383.200,625 | 1.0 |
| 20 | 444.967,969 383.201,224 | 21 | 444.958,845 383.198,292 | 9.584 |
| 23 | 444.983,983 383.122,572 | 24 | 445.100,654 382.772,653 | 368.857 |
| 26 | 445.006,231 383.127,563 | 27 | 444.981,776 383.199,859 | 76.32 |
| 29 | 444.970,131 383.236,602 | 30 | 444.964,694 383.235,259 | 5.6 |
| 32 | 444.963,415 383.235,865 | 33 | 444.964,358 383.236,201 | 1.001 |
| 35 | 444.970,127 383.236,614 | 36 | 444.961,189 383.264,078 | 28.882 |
| 38 | 444.955,765 383.262,536 | 39 | 444.955,43 383.263,477 | 0.999 |
| 41 | 444.956,705 383.262,878 | 42 | 444.961,185 383.264,09 | 4.641 |
| 44 | 444.954,058 383.272,777 | 45 | 444.953,116 383.272,442 | 1.0 |
| 47 | 444.953,722 383.273,719 | 48 | 444.954,056 383.272,784 | 0.993 |

| Punct început | X / Y | Punct sfârşit | X / Y | Lungime segment |
|---|---|---|---|---|
| 12 | 444.954,758 383.208,498 | 13 | 444.955,985 383.202,62 | 6.005 |
| 15 | 444.958,842 383.198,299 | 16 | 444.967,967 383.201,231 | 9.584 |
| 18 | 444.969,245 383.200,625 | 19 | 444.968,302 383.200,289 | 1.001 |
| 21 | 444.958,845 383.198,292 | 22 | 444.961,89 383.188,84 | 9.93 |
| 24 | 445.100,654 382.772,653 | 25 | 445.122,92 382.784,273 | 25.116 |
| 27 | 444.981,776 383.199,859 | 28 | 444.971,407 383.229,937 | 31.815 |
| 30 | 444.964,694 383.235,259 | 31 | 444.963,751 383.234,924 | 1.001 |
| 33 | 444.964,358 383.236,201 | 34 | 444.964,692 383.235,266 | 0.993 |
| 36 | 444.961,189 383.264,078 | 37 | 444.956,707 383.262,871 | 4.642 |
| 39 | 444.955,43 383.263,477 | 40 | 444.956,372 383.263,813 | 1.0 |
| 42 | 444.961,185 383.264,09 | 43 | 444.957,99 383.273,834 | 10.254 |
| 45 | 444.953,116 383.272,442 | 46 | 444.952,78 383.273,383 | 0.999 |
| 48 | 444.954,056 383.272,784 | 49 | 444.957,981 383.273,861 | 4.07 |

**** Lungimile segmentelor sunt determinate în planul de proiecţie Stereo 70 şi sunt rotunjite la 1 milimetru.**
***** Distanţa dintre puncte este formată din segmente cumulate ce sunt mai mici decât valoarea 1 milimetru.**

*Document care conține date cu caracter personal, protejat de prevederile Regulamentului (UE) nr. 679/2016 și Legii 190/2018*

# DATE DESPRE IMOBILUL NR. 5048

**Oficiul de Cadastru şi Publicitate Imobiliară VALCEA**
**Biroul de Cadastru şi Publicitate Imobiliară Ramnicu Valcea**

## A. Partea I. Descrierea imobilului

**TEREN** Intravilan

**Adresa:** Loc. Cocoru, Str Cocoru, Jud. Valcea

| Nr. Crt | Nr cadastral Nr. topografic | Suprafaţa* (mp) | Observaţii / Referinţe |
|---|---|---|---|
| A1 | | 1 | Sector cadastral:34 Teren neimprejmuit; |

**Construcţii**

| Crt | Nr cadastral Nr. topografic | Adresa | Observaţii / Referinţe |
|---|---|---|---|
| A1.1 | -C1 | Loc. Cocoru, Str Cocoru, Jud. Valcea | Nr. niveluri:1; S. construita la sol:1 mp; S. construita desfasurata:1 mp; stalp |

## B. Partea II. Proprietari şi acte

| Inscrieri privitoare la dreptul de proprietate şi alte drepturi reale | | Referinţe |
|---|---|---|
| / | | |
| Act Normativ nr. 1705, din 29/11/2006 emis de GUVERNUL ROMANIEI (; LEGEA NR. 123/10.07.2012 EMISA DE PARLAMENTUL ROMANIEI); | | |
| B1 | Intabulare, drept de PROPRIETATE, dobandit prin Lege, cota actuala 1/1, cota initiala 1/1 | A1, A1.1 |
| | 1) **STATUL ROMAN**, CIF:9999999999999, DOMENIUL PUBLIC lipsă CUI; | |
| Act Administrativ nr. 6, din 20/06/2005 emis de MINISTERUL ECONOMIEI SI COMERTULUI; | | |
| B2 | Intabulare, drept de CONCESIUNE, cota actuala 1/1, cota initiala 1/1 | A1.1 |
| | 1) **DISTRIBUTIE ENERGIE OLTENIA SA**, CIF:14491102 | |

## C. Partea III. SARCINI .

| Inscrieri privind dezmembramintele dreptului de proprietate, drepturi reale de garanţie şi sarcini | Referinţe |
|---|---|
| NU SUNT | |

*Document care conține date cu caracter personal, protejat de prevederile Regulamentului (UE) nr. 679/2016 și Legii 190/2018*

# Anexa Nr. 1 La Partea I

## Teren

| Nr cadastral | Suprafaţa (mp)* | Observaţii / Referinţe |
|---|---|---|
| | 1 | |

* Suprafaţa este determinată in planul de proiecţie Stereo 70.

DETALII LINIARE IMOBIL

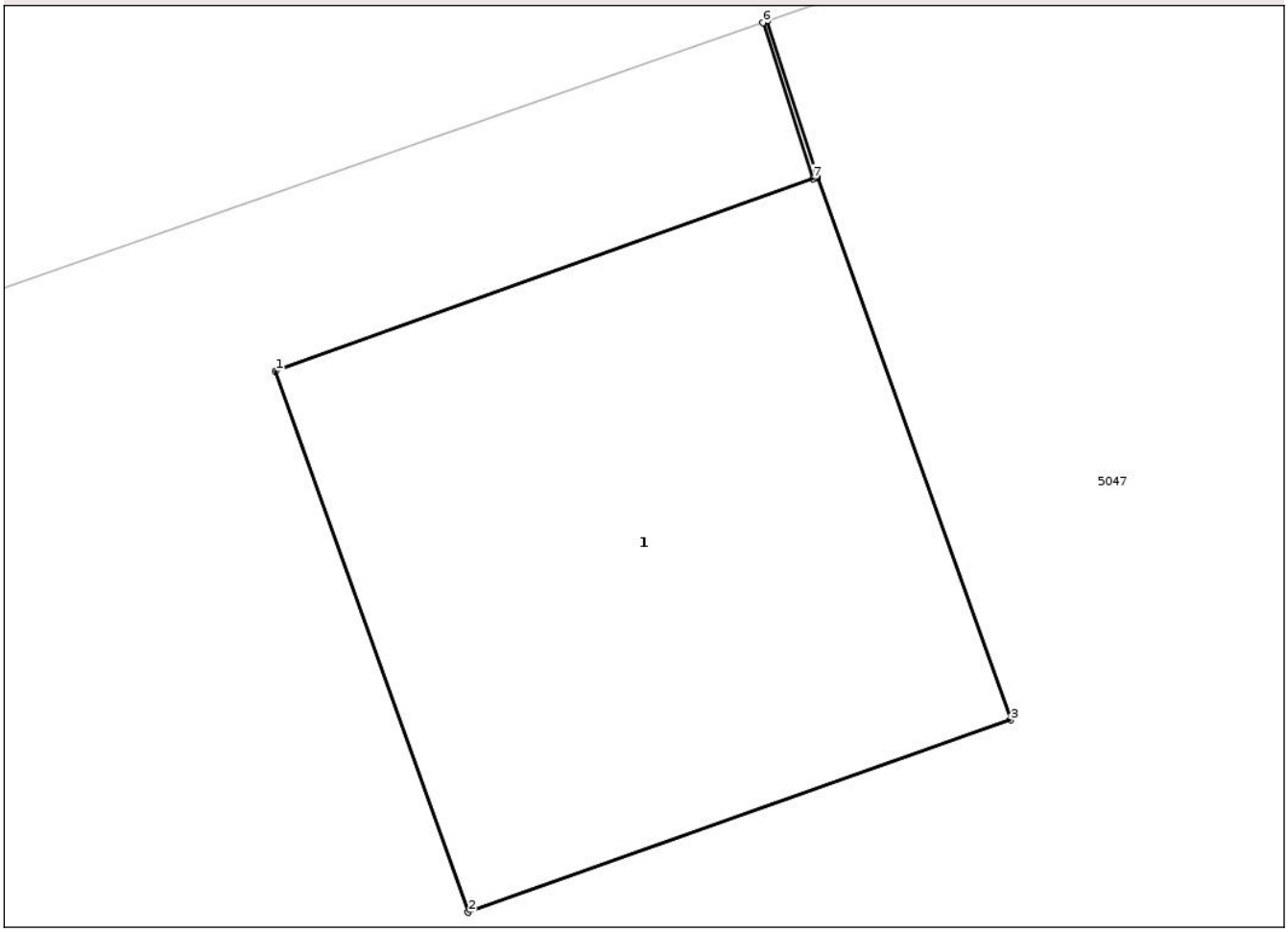


## Date referitoare la teren

| Crt | Categorie folosință | Intra vilan | Suprafaţa (mp) | Tarla | Parcelă | Nr. topo | Observaţii / Referinţe |
|---|---|---|---|---|---|---|---|
| 1 | curti constructii | DA | 1 | 13 | - | - | |

## Date referitoare la construcţii

| Crt | Număr | Destinaţie construcţie | Supraf. (mp) | Situaţie juridică | Observaţii / Referinţe |
|---|---|---|---|---|---|
| A1.1 | -C1 | constructii industriale si edilitare | 1 | Cu acte | Nr. niveluri:1; S. construita la sol:1 mp; S. construita desfasurata:1 mp; stalp |

**Lungime Segmente**
**1) Valorile lungimilor segmentelor sunt obţinute din proiecţie în plan.**

| Punct început | X / Y | Punct sfârşit | X / Y | Lungime segment (** (m) |
|---|---|---|---|---|
| 1 | 444.950,682<br>383.280,344 | 2 | 444.951,017<br>383.279,404 | 0.998 |
| 2 | 444.951,017<br>383.279,404 | 3 | 444.951,96<br>383.279,738 | 1.0 |
| 3 | 444.951,96<br>383.279,738 | 4 | 444.951,624<br>383.280,68 | 1.0 |

*Document care conține date cu caracter personal, protejat de prevederile Regulamentului (UE) nr. 679/2016 și Legii 190/2018*

| Punct început | X / Y | Punct sfârşit | X / Y | Lungime segment (** (m) |
|---|---|---|---|---|
| 4 | 444.951,624<br>383.280,68 | 5 | 444.951,537<br>383.280,952 | 0.286 |
| 5 | 444.951,537<br>383.280,952 | 6 | 444.951,53<br>383.280,949 | 0.008 |
| 6 | 444.951,53<br>383.280,949 | 7 | 444.951,617<br>383.280,678 | 0.285 |
| 7 | 444.951,617<br>383.280,678 | 1 | 444.950,682<br>383.280,344 | 0.993 |

** Lungimile segmentelor sunt determinate în planul de proiecţie Stereo 70 şi sunt rotunjite la 1 milimetru.
*** Distanţa dintre puncte este formată din segmente cumulate ce sunt mai mici decât valoarea 1 milimetru.

*Document care conține date cu caracter personal, protejat de prevederile Regulamentului (UE) nr. 679/2016 și Legii 190/2018*

# DATE DESPRE IMOBILUL NR. 5049

**Oficiul de Cadastru şi Publicitate Imobiliară VALCEA**
**Biroul de Cadastru şi Publicitate Imobiliară Ramnicu Valcea**

## A. Partea I. Descrierea imobilului

**TEREN** Intravilan

**Adresa:** Loc. Cocoru, Jud. Valcea

| Nr. Crt | Nr cadastral Nr. topografic | Suprafaţa* (mp) | Observaţii / Referinţe |
|---|---|---|---|
| A1 | | 1 | Sector cadastral:34 Teren neimprejmuit; |

**Construcţii**

| Crt | Nr cadastral Nr. topografic | Adresa | Observaţii / Referinţe |
|---|---|---|---|
| A1.1 | -C1 | Loc. Cocoru, Jud. Valcea | Nr. niveluri:1; S. construita la sol:1 mp; S. construita desfasurata:1 mp; stalp |

## B. Partea II. Proprietari şi acte

| Inscrieri privitoare la dreptul de proprietate şi alte drepturi reale | | Referinţe |
|---|---|---|
| / | | |
| Act Normativ nr. 1705, din 29/11/2006 emis de GUVERNUL ROMANIEI (; LEGEA NR. 123/10.07.2012 EMISA DE PARLAMENTUL ROMANIEI); | | |
| B1 | Intabulare, drept de PROPRIETATE, dobandit prin Lege, cota actuala 1/1, cota initiala 1/1 | A1, A1.1 |
| | 1) **STATUL ROMAN**, CIF:9999999999999, DOMENIUL PUBLIC lipsă CUI; | |
| Act Administrativ nr. 6, din 20/06/2005 emis de MINISTERUL ECONOMIEI SI COMERTULUI; | | |
| B2 | Intabulare, drept de CONCESIUNE, cota actuala 1/1, cota initiala 1/1 | A1.1 |
| | 1) **DISTRIBUTIE ENERGIE OLTENIA SA**, CIF:14491102 | |

## C. Partea III. SARCINI .

| Inscrieri privind dezmembramintele dreptului de proprietate, drepturi reale de garanţie şi sarcini | Referinţe |
|---|---|
| NU SUNT | |

*Document care conține date cu caracter personal, protejat de prevederile Regulamentului (UE) nr. 679/2016 și Legii 190/2018*

# Anexa Nr. 1 La Partea I

## Teren

| Nr cadastral | Suprafaţa (mp)* | Observaţii / Referinţe |
|---|---|---|
| | 1 | |

* Suprafaţa este determinată in planul de proiecţie Stereo 70.

DETALII LINIARE IMOBIL

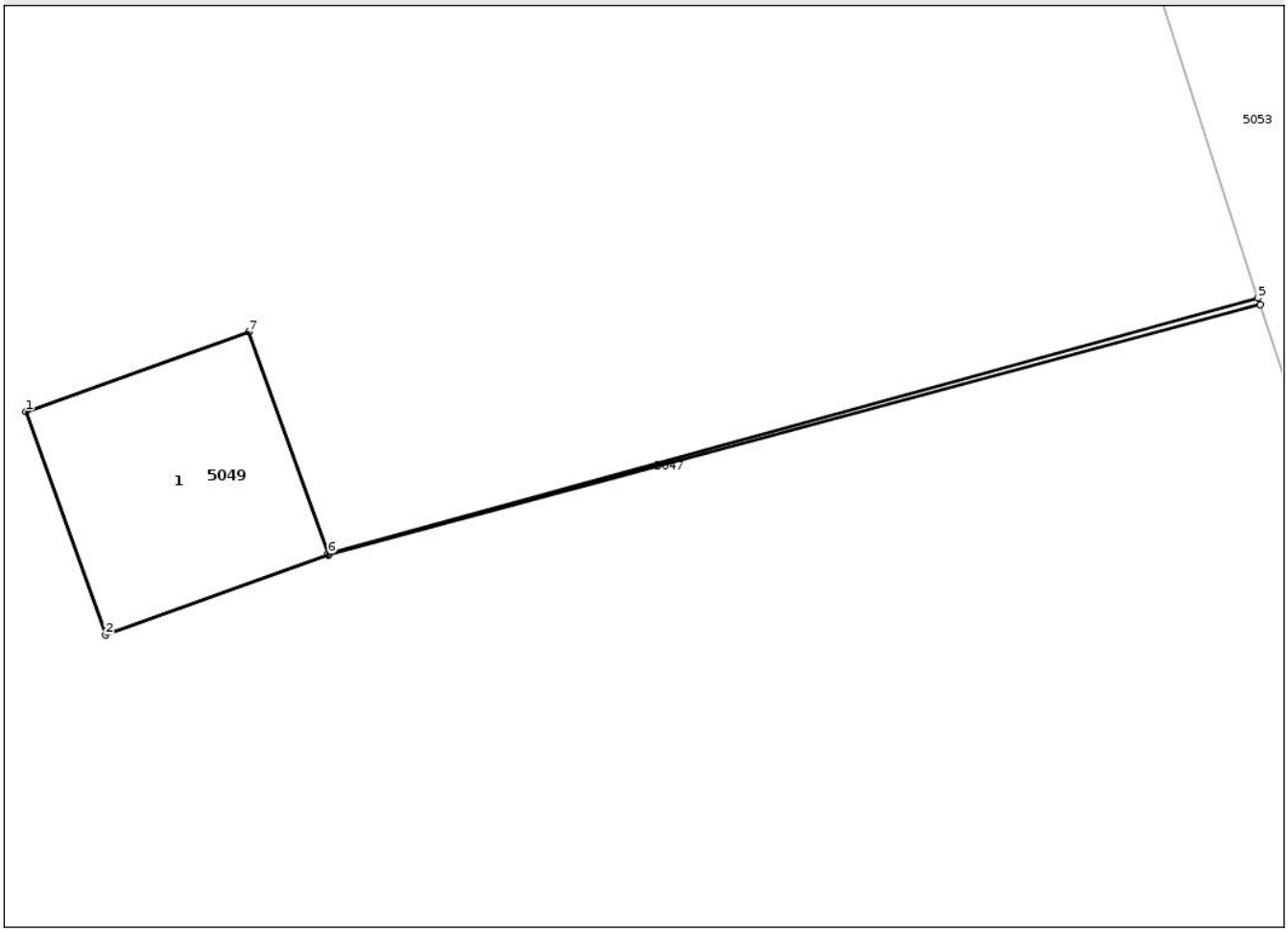


## Date referitoare la teren

| Crt | Categorie folosinţă | Intra vilan | Suprafaţa (mp) | Tarla | Parcelă | Nr. topo | Observaţii / Referinţe |
|---|---|---|---|---|---|---|---|
| 1 | curti constructii | DA | 1 | 13 | - | - | |

## Date referitoare la construcţii

| Crt | Număr | Destinaţie construcţie | Supraf. (mp) | Situaţie juridică | Observaţii / Referinţe |
|---|---|---|---|---|---|
| A1.1 | -C1 | constructii industriale si edilitare | 1 | Cu acte | Nr. niveluri:1; S. construita la sol:1 mp; S. construita desfasurata:1 mp; stalp |

**Lungime Segmente**
**1) Valorile lungimilor segmentelor sunt obţinute din proiecţie în plan.**

| Punct început | X / Y | Punct sfârşit | X / Y | Lungime segment (** (m) |
|---|---|---|---|---|
| 1 | 444.952,78<br>383.273,383 | 2 | 444.953,116<br>383.272,442 | 0.999 |
| 2 | 444.953,116<br>383.272,442 | 3 | 444.954,058<br>383.272,777 | 1.0 |
| 3 | 444.954,058<br>383.272,777 | 4 | 444.957,99<br>383.273,834 | 4.072 |

*Document care conține date cu caracter personal, protejat de prevederile Regulamentului (UE) nr. 679/2016 și Legii 190/2018*

| Punct început | X / Y | Punct sfârşit | X / Y | Lungime segment (** (m) |
|---|---|---|---|---|
| 4 | 444.957,99<br>383.273,834 | 5 | 444.957,981<br>383.273,861 | 0.028 |
| 5 | 444.957,981<br>383.273,861 | 6 | 444.954,056<br>383.272,784 | 4.07 |
| 6 | 444.954,056<br>383.272,784 | 7 | 444.953,722<br>383.273,719 | 0.993 |
| 7 | 444.953,722<br>383.273,719 | 1 | 444.952,78<br>383.273,383 | 1.0 |

** Lungimile segmentelor sunt determinate în planul de proiecţie Stereo 70 şi sunt rotunjite la 1 milimetru.
*** Distanţa dintre puncte este formată din segmente cumulate ce sunt mai mici decât valoarea 1 milimetru.

*Document care conține date cu caracter personal, protejat de prevederile Regulamentului (UE) nr. 679/2016 și Legii 190/2018*

# DATE DESPRE IMOBILUL NR. 5050

**Oficiul de Cadastru şi Publicitate Imobiliară VALCEA**
**Biroul de Cadastru şi Publicitate Imobiliară Ramnicu Valcea**

## A. Partea I. Descrierea imobilului

**TEREN** Intravilan

**Adresa:** Loc. Cocoru, Jud. Valcea

| Nr. Crt | Nr cadastral Nr. topografic | Suprafaţa* (mp) | Observaţii / Referinţe |
|---|---|---|---|
| A1 | | 1 | Sector cadastral:34 Teren neimprejmuit; |

**Construcţii**

| Crt | Nr cadastral Nr. topografic | Adresa | Observaţii / Referinţe |
|---|---|---|---|
| A1.1 | -C1 | Loc. Cocoru, Jud. Valcea | Nr. niveluri:1; S. construita la sol:1 mp; S. construita desfasurata:1 mp; stalp |

## B. Partea II. Proprietari şi acte

| Inscrieri privitoare la dreptul de proprietate şi alte drepturi reale | | Referinţe |
|---|---|---|
| / | | |
| Act Normativ nr. 1705, din 29/11/2006 emis de GUVERNUL ROMANIEI (; LEGEA NR. 123/10.07.2012 EMISA DE PARLAMENTUL ROMANIEI); | | |
| B1 | Intabulare, drept de PROPRIETATE, dobandit prin Lege, cota actuala 1/1, cota initiala 1/1 | A1, A1.1 |
| | 1) **STATUL ROMAN**, CIF:9999999999999, DOMENIUL PUBLIC lipsă CUI; | |
| Act Administrativ nr. 6, din 20/06/2005 emis de MINISTERUL ECONOMIEI SI COMERTULUI; | | |
| B2 | Intabulare, drept de CONCESIUNE, cota actuala 1/1, cota initiala 1/1 | A1.1 |
| | 1) **DISTRIBUTIE ENERGIE OLTENIA SA**, CIF:14491102 | |

## C. Partea III. SARCINI .

| Inscrieri privind dezmembramintele dreptului de proprietate, drepturi reale de garanţie şi sarcini | Referinţe |
|---|---|
| NU SUNT | |

*Document care conține date cu caracter personal, protejat de prevederile Regulamentului (UE) nr. 679/2016 și Legii 190/2018*

# Anexa Nr. 1 La Partea I

## Teren

| Nr cadastral | Suprafaţa (mp)* | Observaţii / Referinţe |
|---|---|---|
| | 1 | |

* Suprafaţa este determinată in planul de proiecţie Stereo 70.

DETALII LINIARE IMOBIL

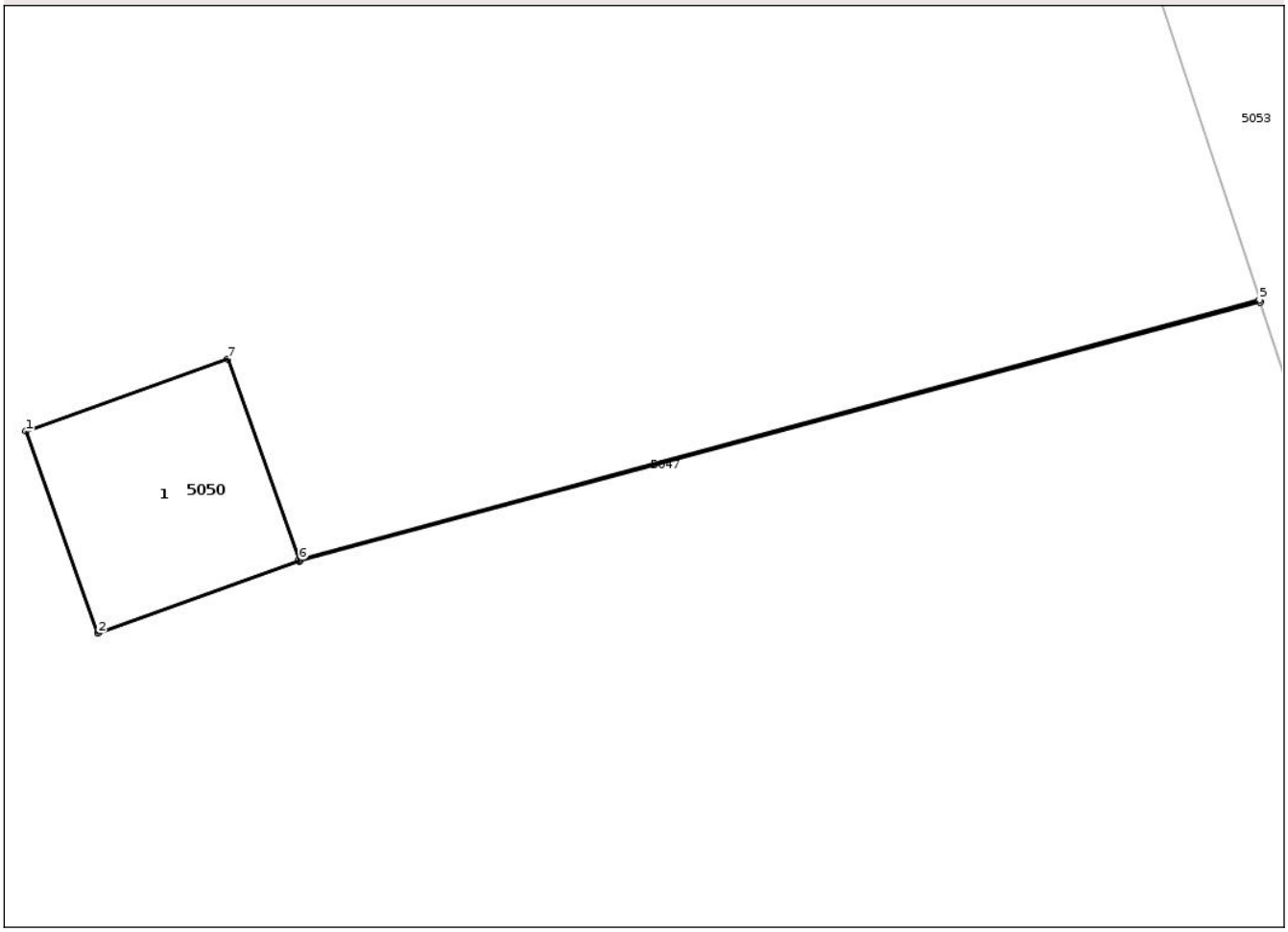


## Date referitoare la teren

| Crt | Categorie folosință | Intra vilan | Suprafaţa (mp) | Tarla | Parcelă | Nr. topo | Observaţii / Referinţe |
|---|---|---|---|---|---|---|---|
| 1 | curti constructii | DA | 1 | 13 | - | - | |

## Date referitoare la construcţii

| Crt | Număr | Destinaţie construcţie | Supraf. (mp) | Situaţie juridică | Observaţii / Referinţe |
|---|---|---|---|---|---|
| A1.1 | -C1 | constructii industriale si edilitare | 1 | Cu acte | Nr. niveluri:1; S. construita la sol:1 mp; S. construita desfasurata:1 mp; stalp |

**Lungime Segmente**
**1) Valorile lungimilor segmentelor sunt obţinute din proiecţie în plan.**

| Punct început | X / Y | Punct sfârşit | X / Y | Lungime segment (** (m) |
|---|---|---|---|---|
| 1 | 444.955,43<br>383.263,477 | 2 | 444.955,765<br>383.262,536 | 0.999 |
| 2 | 444.955,765<br>383.262,536 | 3 | 444.956,707<br>383.262,871 | 1.0 |
| 3 | 444.956,707<br>383.262,871 | 4 | 444.961,189<br>383.264,078 | 4.642 |

*Document care conține date cu caracter personal, protejat de prevederile Regulamentului (UE) nr. 679/2016 și Legii 190/2018*

| Punct început | X / Y | Punct sfârşit | X / Y | Lungime segment (** (m) |
|---|---|---|---|---|
| 4 | 444.961,189<br>383.264,078 | 5 | 444.961,185<br>383.264,09 | 0.013 |
| 5 | 444.961,185<br>383.264,09 | 6 | 444.956,705<br>383.262,878 | 4.641 |
| 6 | 444.956,705<br>383.262,878 | 7 | 444.956,372<br>383.263,813 | 0.993 |
| 7 | 444.956,372<br>383.263,813 | 1 | 444.955,43<br>383.263,477 | 1.0 |

** Lungimile segmentelor sunt determinate în planul de proiecţie Stereo 70 şi sunt rotunjite la 1 milimetru.
*** Distanţa dintre puncte este formată din segmente cumulate ce sunt mai mici decât valoarea 1 milimetru.

*Document care conține date cu caracter personal, protejat de prevederile Regulamentului (UE) nr. 679/2016 și Legii 190/2018*

# DATE DESPRE IMOBILUL NR. 5051

**Oficiul de Cadastru şi Publicitate Imobiliară VALCEA**
**Biroul de Cadastru şi Publicitate Imobiliară Ramnicu Valcea**

## A. Partea I. Descrierea imobilului

**TEREN** Intravilan

**Adresa:** Loc. Cocoru, Jud. Valcea

| Nr. Crt | Nr cadastral Nr. topografic | Suprafaţa* (mp) | Observaţii / Referinţe |
|---|---|---|---|
| A1 | | 1 | Sector cadastral:34 Teren neimprejmuit; |

**Construcţii**

| Crt | Nr cadastral Nr. topografic | Adresa | Observaţii / Referinţe |
|---|---|---|---|
| A1.1 | -C1 | Loc. Cocoru, Jud. Valcea | Nr. niveluri:1; S. construita la sol:1 mp; S. construita desfasurata:1 mp; stalp |

## B. Partea II. Proprietari şi acte

| Inscrieri privitoare la dreptul de proprietate şi alte drepturi reale | | Referinţe |
|---|---|---|
| / | | |
| Act Normativ nr. 1705, din 29/11/2006 emis de GUVERNUL ROMANIEI (; LEGEA NR. 123/10.07.2012 EMISA DE PARLAMENTUL ROMANIEI); | | |
| B1 | Intabulare, drept de PROPRIETATE, dobandit prin Lege, cota actuala 1/1, cota initiala 1/1 | A1, A1.1 |
| | 1) **STATUL ROMAN**, CIF:9999999999999, DOMENIUL PUBLIC lipsă CUI; | |
| Act Administrativ nr. 6, din 20/06/2005 emis de MINISTERUL ECONOMIEI SI COMERTULUI; | | |
| B2 | Intabulare, drept de CONCESIUNE, cota actuala 1/1, cota initiala 1/1 | A1.1 |
| | 1) **DISTRIBUTIE ENERGIE OLTENIA SA**, CIF:14491102 | |

## C. Partea III. SARCINI .

| Inscrieri privind dezmembramintele dreptului de proprietate, drepturi reale de garanţie şi sarcini | Referinţe |
|---|---|
| NU SUNT | |

*Document care conține date cu caracter personal, protejat de prevederile Regulamentului (UE) nr. 679/2016 și Legii 190/2018*

# Anexa Nr. 1 La Partea I

## Teren

| Nr cadastral | Suprafaţa (mp)* | Observaţii / Referinţe |
|---|---|---|
| | 1 | |

* Suprafaţa este determinată in planul de proiecţie Stereo 70.

DETALII LINIARE IMOBIL

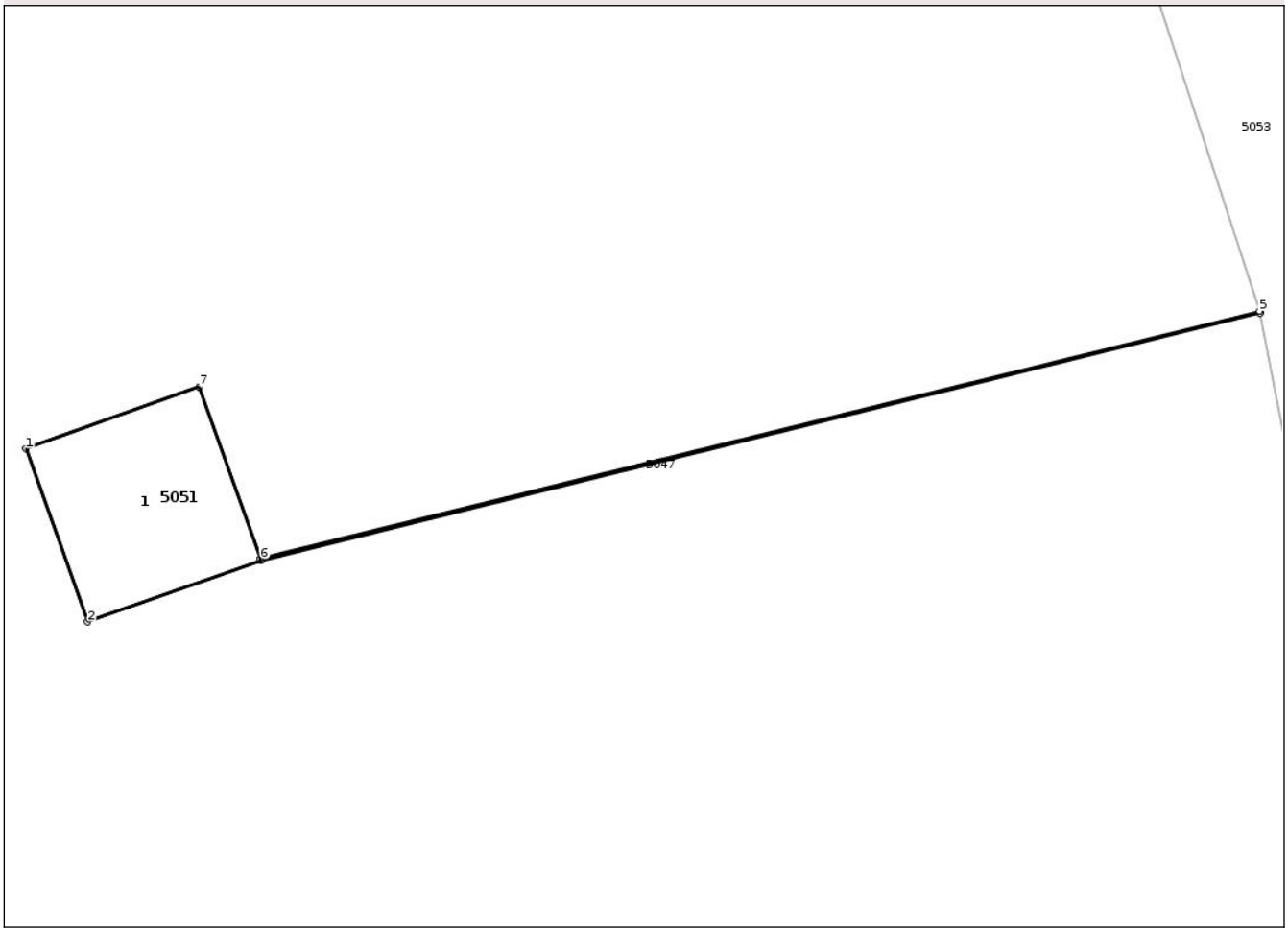


## Date referitoare la teren

| Crt | Categorie folosință | Intra vilan | Suprafaţa (mp) | Tarla | Parcelă | Nr. topo | Observaţii / Referinţe |
|---|---|---|---|---|---|---|---|
| 1 | curti constructii | DA | 1 | 13 | - | - | |

## Date referitoare la construcţii

| Crt | Număr | Destinaţie construcţie | Supraf. (mp) | Situaţie juridică | Observaţii / Referinţe |
|---|---|---|---|---|---|
| A1.1 | -C1 | constructii industriale si edilitare | 1 | Cu acte | Nr. niveluri:1; S. construita la sol:1 mp; S. construita desfasurata:1 mp; stalp |

**Lungime Segmente**
**1) Valorile lungimilor segmentelor sunt obţinute din proiecţie în plan.**

| Punct început | X / Y | Punct sfârşit | X / Y | Lungime segment (** (m) |
|---|---|---|---|---|
| 1 | 444.963,415<br>383.235,865 | 2 | 444.963,751<br>383.234,924 | 0.999 |
| 2 | 444.963,751<br>383.234,924 | 3 | 444.964,694<br>383.235,259 | 1.001 |
| 3 | 444.964,694<br>383.235,259 | 4 | 444.970,131<br>383.236,602 | 5.6 |

*Document care conține date cu caracter personal, protejat de prevederile Regulamentului (UE) nr. 679/2016 și Legii 190/2018*

| Punct început | X / Y | Punct sfârşit | X / Y | Lungime segment (** (m) |
|---|---|---|---|---|
| 4 | 444.970,131<br>383.236,602 | 5 | 444.970,127<br>383.236,614 | 0.013 |
| 5 | 444.970,127<br>383.236,614 | 6 | 444.964,692<br>383.235,266 | 5.6 |
| 6 | 444.964,692<br>383.235,266 | 7 | 444.964,358<br>383.236,201 | 0.993 |
| 7 | 444.964,358<br>383.236,201 | 1 | 444.963,415<br>383.235,865 | 1.001 |

** Lungimile segmentelor sunt determinate în planul de proiecţie Stereo 70 şi sunt rotunjite la 1 milimetru.
*** Distanţa dintre puncte este formată din segmente cumulate ce sunt mai mici decât valoarea 1 milimetru.

*Document care conține date cu caracter personal, protejat de prevederile Regulamentului (UE) nr. 679/2016 și Legii 190/2018*

# DATE DESPRE IMOBILUL NR. 5052

**Oficiul de Cadastru şi Publicitate Imobiliară VALCEA**
**Biroul de Cadastru şi Publicitate Imobiliară Ramnicu Valcea**

## A. Partea I. Descrierea imobilului

**TEREN** Intravilan

**Adresa:** Loc. Cocoru, Jud. Valcea

| Nr. Crt | Nr cadastral Nr. topografic | Suprafaţa* (mp) | Observaţii / Referinţe |
|---|---|---|---|
| A1 | | 1 | Sector cadastral:34 Teren neimprejmuit; |

**Construcţii**

| Crt | Nr cadastral Nr. topografic | Adresa | Observaţii / Referinţe |
|---|---|---|---|
| A1.1 | -C1 | Loc. Cocoru, Jud. Valcea | Nr. niveluri:1; S. construita la sol:1 mp; S. construita desfasurata:1 mp; stalp |

## B. Partea II. Proprietari şi acte

| Inscrieri privitoare la dreptul de proprietate şi alte drepturi reale | | Referinţe |
|---|---|---|
| / | | |
| Act Normativ nr. 1705, din 29/11/2006 emis de GUVERNUL ROMANIEI (; LEGEA NR. 123/10.07.2012 EMISA DE PARLAMENTUL ROMANIEI); | | |
| B1 | Intabulare, drept de PROPRIETATE, dobandit prin Lege, cota actuala 1/1, cota initiala 1/1 | A1, A1.1 |
| | 1) **STATUL ROMAN**, CIF:9999999999999, DOMENIUL PUBLIC lipsă CUI; | |
| Act Administrativ nr. 6, din 20/06/2005 emis de MINISTERUL ECONOMIEI SI COMERTULUI; | | |
| B2 | Intabulare, drept de CONCESIUNE, cota actuala 1/1, cota initiala 1/1 | A1.1 |
| | 1) **DISTRIBUTIE ENERGIE OLTENIA SA**, CIF:14491102 | |

## C. Partea III. SARCINI .

| Inscrieri privind dezmembramintele dreptului de proprietate, drepturi reale de garanţie şi sarcini | Referinţe |
|---|---|
| NU SUNT | |

*Document care conține date cu caracter personal, protejat de prevederile Regulamentului (UE) nr. 679/2016 și Legii 190/2018*

# Anexa Nr. 1 La Partea I

## Teren

| Nr cadastral | Suprafaţa (mp)* | Observaţii / Referinţe |
|---|---|---|
| | 1 | |

* Suprafaţa este determinată in planul de proiecţie Stereo 70.

DETALII LINIARE IMOBIL

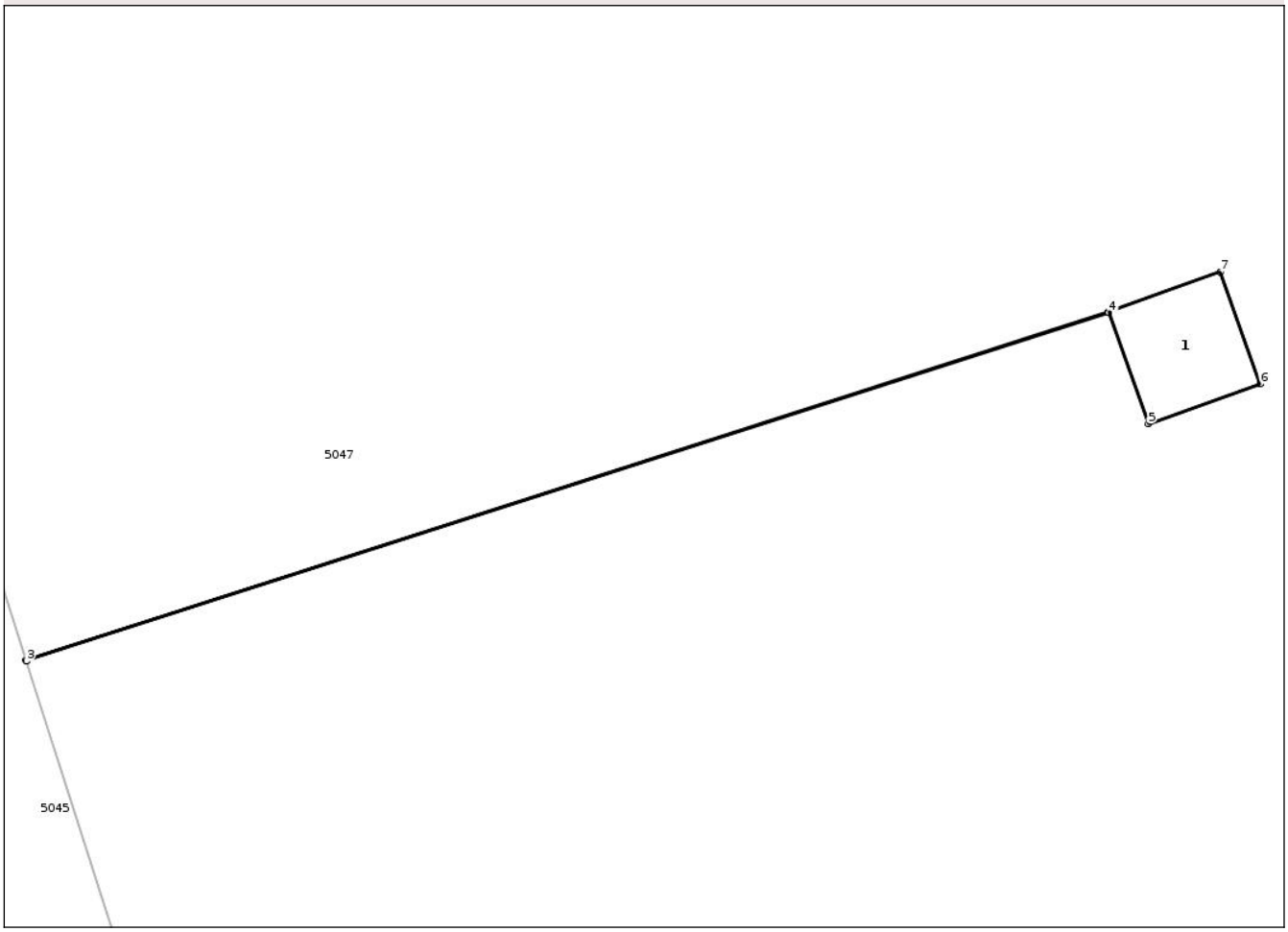


## Date referitoare la teren

| Crt | Categorie folosință | Intra vilan | Suprafaţa (mp) | Tarla | Parcelă | Nr. topo | Observaţii / Referinţe |
|---|---|---|---|---|---|---|---|
| 1 | curti constructii | DA | 1 | 13 | - | - | |

## Date referitoare la construcţii

| Crt | Număr | Destinaţie construcţie | Supraf. (mp) | Situaţie juridică | Observaţii / Referinţe |
|---|---|---|---|---|---|
| A1.1 | -C1 | constructii industriale si edilitare | 1 | Cu acte | Nr. niveluri:1; S. construita la sol:1 mp; S. construita desfasurata:1 mp; stalp |

**Lungime Segmente**
**1) Valorile lungimilor segmentelor sunt obţinute din proiecţie în plan.**

| Punct început | X / Y | Punct sfârşit | X / Y | Lungime segment (** (m) |
|---|---|---|---|---|
| 1 | 444.967,967<br>383.201,231 | 2 | 444.958,842<br>383.198,299 | 9.584 |
| 2 | 444.958,842<br>383.198,299 | 3 | 444.958,845<br>383.198,292 | 0.008 |
| 3 | 444.958,845<br>383.198,292 | 4 | 444.967,969<br>383.201,224 | 9.584 |

*Document care conține date cu caracter personal, protejat de prevederile Regulamentului (UE) nr. 679/2016 și Legii 190/2018*

| Punct început | X / Y | Punct sfârşit | X / Y | Lungime segment (** (m) |
|---|---|---|---|---|
| 4 | 444.967,969<br>383.201,224 | 5 | 444.968,302<br>383.200,289 | 0.993 |
| 5 | 444.968,302<br>383.200,289 | 6 | 444.969,245<br>383.200,625 | 1.001 |
| 6 | 444.969,245<br>383.200,625 | 7 | 444.968,909<br>383.201,567 | 1.0 |
| 7 | 444.968,909<br>383.201,567 | 1 | 444.967,967<br>383.201,231 | 1.0 |

** Lungimile segmentelor sunt determinate în planul de proiecţie Stereo 70 şi sunt rotunjite la 1 milimetru.
*** Distanţa dintre puncte este formată din segmente cumulate ce sunt mai mici decât valoarea 1 milimetru.

*Document care conține date cu caracter personal, protejat de prevederile Regulamentului (UE) nr. 679/2016 și Legii 190/2018*

# DATE DESPRE IMOBILUL NR. 5053

**Oficiul de Cadastru şi Publicitate Imobiliară VALCEA**
**Biroul de Cadastru şi Publicitate Imobiliară Ramnicu Valcea**

## A. Partea I. Descrierea imobilului

**TEREN** Intravilan

**Adresa:** Loc. Cocoru, Jud. Valcea

| Nr. Crt | Nr cadastral Nr. topografic | Suprafaţa* (mp) | Observaţii / Referinţe |
|---|---|---|---|
| A1 | | 375 | Sector cadastral:34 Teren neimprejmuit; |

## B. Partea II. Proprietari şi acte

| Inscrieri privitoare la dreptul de proprietate şi alte drepturi reale | | Referinţe |
|---|---|---|
| / | | |
| Act Normativ nr. 7, din 13/03/1996 emis de PARLAMENTUL ROMÂNIEI (LEGE; ,art.13); | | |
| B1 | Inscrierea posesiei, drept de PROPRIETATE, dobandit prin Lege, cota actuala 1/1, cota initiala 1/1 | A1 |
| | 1) **NEIDENTIFICAT NEIDENTIFICAT** | |
| B2 | Se notează mențiunea de proprietar neidentificat. | A1 |

## C. Partea III. SARCINI .

| Inscrieri privind dezmembramintele dreptului de proprietate, drepturi reale de garanţie şi sarcini | Referinţe |
|---|---|
| NU SUNT | |

*Document care conține date cu caracter personal, protejat de prevederile Regulamentului (UE) nr. 679/2016 și Legii 190/2018*

# Anexa Nr. 1 La Partea I

## Teren

| Nr cadastral | Suprafaţa (mp)* | Observaţii / Referinţe |
|---|---|---|
| | 375 | |

* Suprafaţa este determinată in planul de proiecţie Stereo 70.

DETALII LINIARE IMOBIL

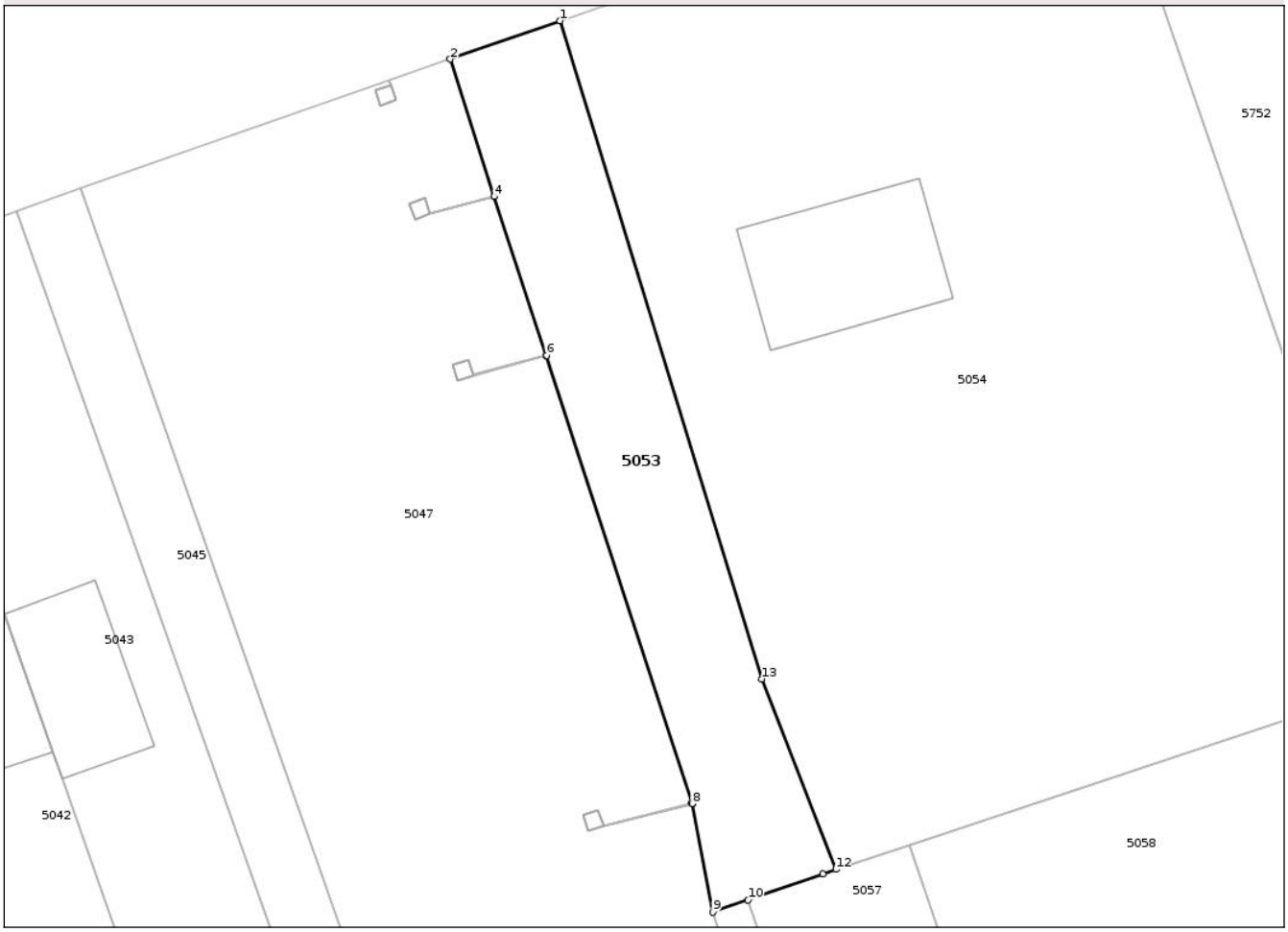


## Date referitoare la teren

| Crt | Categorie folosință | Intra vilan | Suprafaţa (mp) | Tarla | Parcelă | Nr. topo | Observaţii / Referinţe |
|---|---|---|---|---|---|---|---|
| 1 | drum | DA | 375 | - | - | - | |

**Lungime Segmente**
**1) Valorile lungimilor segmentelor sunt obţinute din proiecţie în plan.**

| Punct început | X / Y | Punct sfârşit | X / Y | Lungime segment (** (m) |
|---|---|---|---|---|
| 1 | 444.962,03<br>383.284,611 | 2 | 444.955,279<br>383.282,256 | 7.15 |
| 2 | 444.955,279<br>383.282,256 | 3 | 444.957,981<br>383.273,861 | 8.819 |
| 3 | 444.957,981<br>383.273,861 | 4 | 444.957,99<br>383.273,834 | 0.028 |
| 4 | 444.957,99<br>383.273,834 | 5 | 444.961,185<br>383.264,09 | 10.254 |
| 5 | 444.961,185<br>383.264,09 | 6 | 444.961,189<br>383.264,078 | 0.013 |

*Document care conține date cu caracter personal, protejat de prevederile Regulamentului (UE) nr. 679/2016 și Legii 190/2018*

| Punct început | X / Y | Punct sfârşit | X / Y | Lungime segment (** (m) |
|---|---|---|---|---|
| 6 | 444.961,189<br>383.264,078 | 7 | 444.970,127<br>383.236,614 | 28.882 |
| 7 | 444.970,127<br>383.236,614 | 8 | 444.970,131<br>383.236,602 | 0.013 |
| 8 | 444.970,131<br>383.236,602 | 9 | 444.971,407<br>383.229,937 | 6.786 |
| 9 | 444.971,407<br>383.229,937 | 10 | 444.973,571<br>383.230,693 | 2.292 |
| 10 | 444.973,571<br>383.230,693 | 11 | 444.978,164<br>383.232,298 | 4.865 |
| 11 | 444.978,164<br>383.232,298 | 12 | 444.978,966<br>383.232,564 | 0.845 |
| 12 | 444.978,966<br>383.232,564 | 13 | 444.974,424<br>383.244,239 | 12.527 |
| 13 | 444.974,424<br>383.244,239 | 1 | 444.962,03<br>383.284,611 | 42.232 |

** Lungimile segmentelor sunt determinate în planul de proiecţie Stereo 70 şi sunt rotunjite la 1 milimetru.
*** Distanţa dintre puncte este formată din segmente cumulate ce sunt mai mici decât valoarea 1 milimetru.

*Document care conține date cu caracter personal, protejat de prevederile Regulamentului (UE) nr. 679/2016 și Legii 190/2018*

# DATE DESPRE IMOBILUL NR. 5054

**Oficiul de Cadastru şi Publicitate Imobiliară VALCEA**
**Biroul de Cadastru şi Publicitate Imobiliară Ramnicu Valcea**

## A. Partea I. Descrierea imobilului

Nr. CF vechi:85
Nr. cadastral vechi:117

**TEREN** Intravilan

**Adresa:** Loc. Cocoru, Str Cocoru, Nr. 114, Jud. Valcea, PUNCT ACASA

| Nr. Crt | Nr cadastral Nr. topografic | Suprafaţa* (mp) | Observaţii / Referinţe |
|---|---|---|---|
| A1 | 36243 | 1.985 | Sector cadastral:34 Teren neimprejmuit;<br>Suprafata din CF pe hartie este de 1.984,97 m.p. |

**Construcţii**

| Crt | Nr cadastral Nr. topografic | Adresa | Observaţii / Referinţe |
|---|---|---|---|
| A1.1 | 36243-C1 | Loc. Cocoru, Str Cocoru, Nr. 114, Jud. Valcea, PUNCT ACASA | Nr. niveluri:1; S. construita la sol:89 mp; S. construita desfasurata:89 mp; CASA P, EDIFICATA IN ANUL 1980. SUPRAFATA CONSTRUITA LA SOL =89MP. SUPRAFATA CONSTRUITA DESFASURATA =89MP. |

## B. Partea II. Proprietari şi acte

| Inscrieri privitoare la dreptul de proprietate şi alte drepturi reale | | Referinţe |
|---|---|---|
| **2929 / 16/01/2025** | | |
| Act Notarial nr. 63, din 15/01/2025 emis de Notar Public Banu Claudia Mihaela (; (contract de vanzare cumparare)); | | |
| B14 | Intabulare, drept de PROPRIETATE, dobandit prin Conventie, cota actuala 1/1, cota initiala 1/1 | A1 |
| | 1) **MACAU ION-COSMIN**<br>2) **MACAU MARIA-CLAUDIA**, soti; | |
| | *OBSERVATII: cu titlu de cumparare* | |
| B15 | Intabulare, drept de PROPRIETATE, dobandit prin Conventie, cota actuala 1/1, cota initiala 1/1 | A1.1 |
| | 1) **MACAU ION-COSMIN**<br>2) **MACAU MARIA-CLAUDIA**, soti; | |
| | *OBSERVATII: cu titlu de cumparare* | |

## C. Partea III. SARCINI .

| Inscrieri privind dezmembramintele dreptului de proprietate, drepturi reale de garanţie şi sarcini | Referinţe |
|---|---|
| NU SUNT | |

*Document care conține date cu caracter personal, protejat de prevederile Regulamentului (UE) nr. 679/2016 și Legii 190/2018*

# Anexa Nr. 1 La Partea I

## Teren

| Nr cadastral | Suprafaţa (mp)* | Observaţii / Referinţe |
|---|---|---|
| 36243 | 1.985 | Suprafata din CF pe hartie este de 1.984,97 m.p. |

* Suprafaţa este determinată in planul de proiecţie Stereo 70.

DETALII LINIARE IMOBIL

## Date referitoare la teren

| Crt | Categorie folosință | Intra vilan | Suprafaţa (mp) | Tarla | Parcelă | Nr. topo | Observaţii / Referinţe |
|---|---|---|---|---|---|---|---|
| 1 | curti constructii | DA | 1.985 | 15 | 487 | - | |

## Date referitoare la construcţii

| Crt | Număr | Destinaţie construcţie | Supraf. (mp) | Situaţie juridică | Observaţii / Referinţe |
|---|---|---|---|---|---|
| A1.1 | 36243-C1 | constructii de locuinte | 89 | Cu acte | Nr. niveluri:1; S. construita la sol:89 mp; S. construita desfasurata:89 mp; CASA P, EDIFICATA IN ANUL 1980. SUPRAFATA CONSTRUITA LA SOL =89MP. SUPRAFATA CONSTRUITA DESFASURATA =89MP. |

**Lungime Segmente**

**1) Valorile lungimilor segmentelor sunt obţinute din proiecţie în plan.**

| Punct început | X / Y | Punct sfârşit | X / Y | Lungime segment (** (m) |
|---|---|---|---|---|
| 1 | 444.995,331<br>383.296,283 | 2 | 444.974,288<br>383.288,907 | 22.298 |
| 2 | 444.974,288<br>383.288,907 | 3 | 444.974,354<br>383.288,698 | 0.219 |

*Document care conține date cu caracter personal, protejat de prevederile Regulamentului (UE) nr. 679/2016 și Legii 190/2018*

| Punct început | X / Y | Punct sfârşit | X / Y | Lungime segment (** (m) |
|---|---|---|---|---|
| 3 | 444.974,354<br>383.288,698 | 4 | 444.974,69<br>383.287,756 | 1.0 |
| 4 | 444.974,69<br>383.287,756 | 5 | 444.973,747<br>383.287,421 | 1.001 |
| 5 | 444.973,747<br>383.287,421 | 6 | 444.973,412<br>383.288,362 | 0.999 |
| 6 | 444.973,412<br>383.288,362 | 7 | 444.974,347<br>383.288,696 | 0.993 |
| 7 | 444.974,347<br>383.288,696 | 8 | 444.974,281<br>383.288,905 | 0.219 |
| 8 | 444.974,281<br>383.288,905 | 9 | 444.962,03<br>383.284,611 | 12.982 |
| 9 | 444.962,03<br>383.284,611 | 10 | 444.974,424<br>383.244,239 | 42.232 |
| 10 | 444.974,424<br>383.244,239 | 11 | 444.978,966<br>383.232,564 | 12.527 |
| 11 | 444.978,966<br>383.232,564 | 12 | 444.983,466<br>383.234,057 | 4.741 |
| 12 | 444.983,466<br>383.234,057 | 13 | 445.013,335<br>383.243,97 | 31.471 |
| 13 | 445.013,335<br>383.243,97 | 1 | 444.995,331<br>383.296,283 | 55.324 |

** Lungimile segmentelor sunt determinate în planul de proiecţie Stereo 70 şi sunt rotunjite la 1 milimetru.
*** Distanţa dintre puncte este formată din segmente cumulate ce sunt mai mici decât valoarea 1 milimetru.

*Document care conține date cu caracter personal, protejat de prevederile Regulamentului (UE) nr. 679/2016 și Legii 190/2018*

# DATE DESPRE IMOBILUL NR. 5055

**Oficiul de Cadastru şi Publicitate Imobiliară VALCEA**
**Biroul de Cadastru şi Publicitate Imobiliară Ramnicu Valcea**

## A. Partea I. Descrierea imobilului

**TEREN** Intravilan

**Adresa:** Loc. Cocoru, Str Cocoru, Jud. Valcea

| Nr. Crt | Nr cadastral Nr. topografic | Suprafaţa* (mp) | Observaţii / Referinţe |
|---|---|---|---|
| A1 | | 1 | Sector cadastral:34 Teren neimprejmuit; |

**Construcţii**

| Crt | Nr cadastral Nr. topografic | Adresa | Observaţii / Referinţe |
|---|---|---|---|
| A1.1 | -C1 | Loc. Cocoru, Str Cocoru, Jud. Valcea | Nr. niveluri:1; S. construita la sol:1 mp; S. construita desfasurata:1 mp; stalp |

## B. Partea II. Proprietari şi acte

| Inscrieri privitoare la dreptul de proprietate şi alte drepturi reale | | Referinţe |
|---|---|---|
| / | | |
| Act Normativ nr. 1705, din 29/11/2006 emis de GUVERNUL ROMANIEI (; LEGEA NR. 123/10.07.2012 EMISA DE PARLAMENTUL ROMANIEI); | | |
| B1 | Intabulare, drept de PROPRIETATE, dobandit prin Lege, cota actuala 1/1, cota initiala 1/1 | A1, A1.1 |
| | 1) **STATUL ROMAN**, CIF:9999999999999, DOMENIUL PUBLIC lipsă CUI; | |
| Act Administrativ nr. 6, din 20/06/2005 emis de MINISTERUL ECONOMIEI SI COMERTULUI; | | |
| B2 | Intabulare, drept de CONCESIUNE, cota actuala 1/1, cota initiala 1/1 | A1.1 |
| | 1) **DISTRIBUTIE ENERGIE OLTENIA SA**, CIF:14491102 | |

## C. Partea III. SARCINI .

| Inscrieri privind dezmembramintele dreptului de proprietate, drepturi reale de garanţie şi sarcini | Referinţe |
|---|---|
| NU SUNT | |

*Document care conține date cu caracter personal, protejat de prevederile Regulamentului (UE) nr. 679/2016 și Legii 190/2018*

# Anexa Nr. 1 La Partea I

## Teren

| Nr cadastral | Suprafaţa (mp)* | Observaţii / Referinţe |
|---|---|---|
| | 1 | |

* Suprafaţa este determinată in planul de proiecţie Stereo 70.

DETALII LINIARE IMOBIL

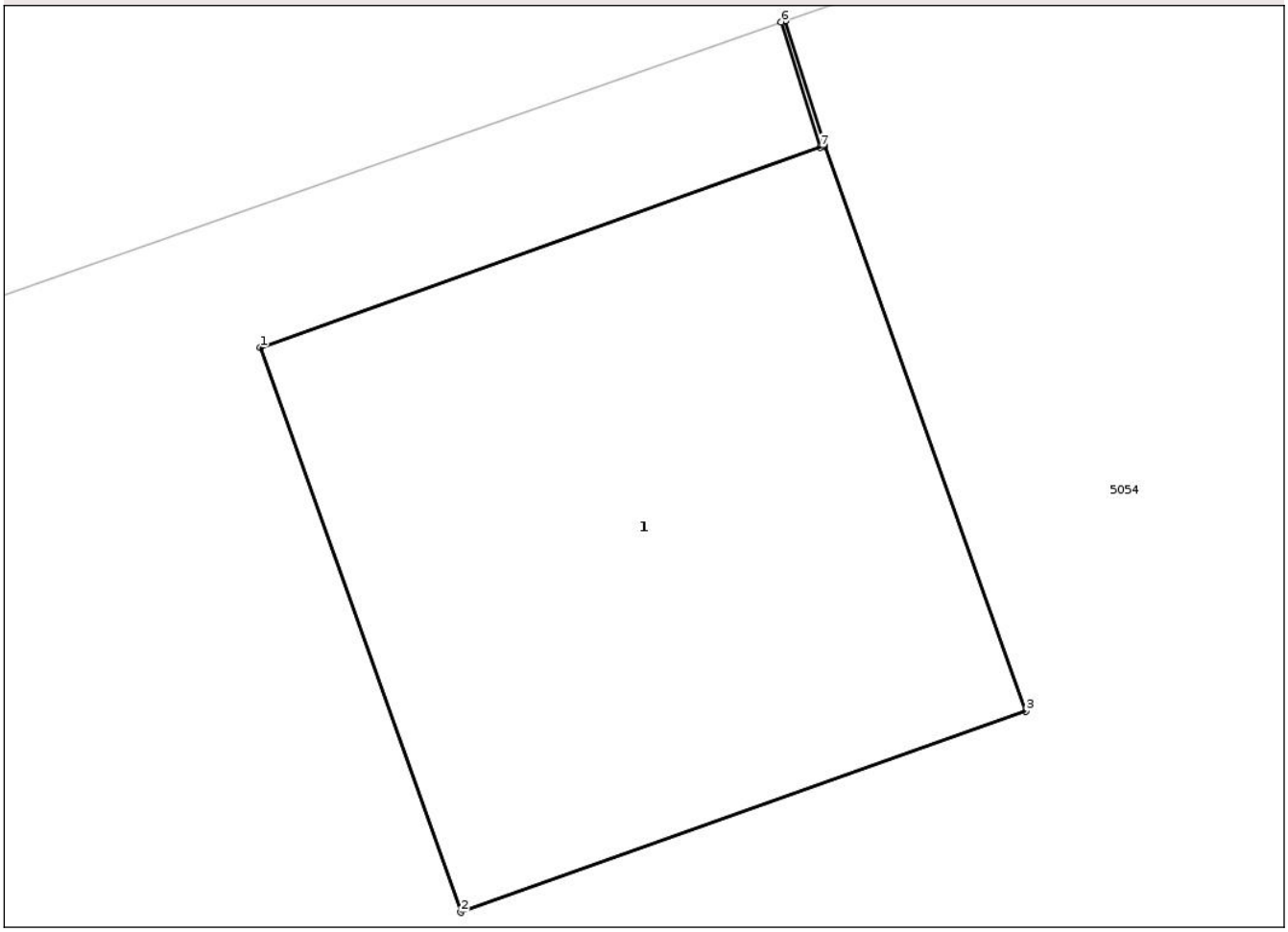


## Date referitoare la teren

| Crt | Categorie folosință | Intra vilan | Suprafaţa (mp) | Tarla | Parcelă | Nr. topo | Observaţii / Referinţe |
|---|---|---|---|---|---|---|---|
| 1 | curti constructii | DA | 1 | 15 | - | - | |

## Date referitoare la construcţii

| Crt | Număr | Destinaţie construcţie | Supraf. (mp) | Situaţie juridică | Observaţii / Referinţe |
|---|---|---|---|---|---|
| A1.1 | -C1 | constructii industriale si edilitare | 1 | Cu acte | Nr. niveluri:1; S. construita la sol:1 mp; S. construita desfasurata:1 mp; stalp |

**Lungime Segmente**
**1) Valorile lungimilor segmentelor sunt obţinute din proiecţie în plan.**

| Punct început | X / Y | Punct sfârşit | X / Y | Lungime segment (** (m) |
|---|---|---|---|---|
| 1 | 444.973,412<br>383.288,362 | 2 | 444.973,747<br>383.287,421 | 0.999 |
| 2 | 444.973,747<br>383.287,421 | 3 | 444.974,69<br>383.287,756 | 1.001 |
| 3 | 444.974,69<br>383.287,756 | 4 | 444.974,354<br>383.288,698 | 1.0 |

*Document care conține date cu caracter personal, protejat de prevederile Regulamentului (UE) nr. 679/2016 și Legii 190/2018*

| Punct început | X / Y | Punct sfârşit | X / Y | Lungime segment (** (m) |
|---|---|---|---|---|
| 4 | 444.974,354<br>383.288,698 | 5 | 444.974,288<br>383.288,907 | 0.219 |
| 5 | 444.974,288<br>383.288,907 | 6 | 444.974,281<br>383.288,905 | 0.007 |
| 6 | 444.974,281<br>383.288,905 | 7 | 444.974,347<br>383.288,696 | 0.219 |
| 7 | 444.974,347<br>383.288,696 | 1 | 444.973,412<br>383.288,362 | 0.993 |

** Lungimile segmentelor sunt determinate în planul de proiecţie Stereo 70 şi sunt rotunjite la 1 milimetru.
*** Distanţa dintre puncte este formată din segmente cumulate ce sunt mai mici decât valoarea 1 milimetru.

# DATE DESPRE IMOBILUL NR. 5056

**Oficiul de Cadastru şi Publicitate Imobiliară VALCEA**
**Biroul de Cadastru şi Publicitate Imobiliară Ramnicu Valcea**

## A. Partea I. Descrierea imobilului

**TEREN** Necunoscut

**Adresa:** Loc. Cocoru, Jud. Valcea

| Nr. Crt | Nr cadastral Nr. topografic | Suprafaţa* (mp) | Observaţii / Referinţe |
|---|---|---|---|
| A1 | | 1.540 | Sector cadastral:34 Teren neimprejmuit; |

## B. Partea II. Proprietari şi acte

| Inscrieri privitoare la dreptul de proprietate şi alte drepturi reale | | Referinţe |
|---|---|---|
| / | | |
| Act Normativ nr. 7, din 13/03/1996 emis de PARLAMENTUL ROMÂNIEI (LEGE; ,art.13); | | |
| B1 | Inscrierea posesiei, drept de PROPRIETATE, dobandit prin Lege, cota actuala 1/1, cota initiala 1/1 | A1 |
| | 1) **NEIDENTIFICAT NEIDENTIFICAT** | |
| B2 | Se notează mențiunea de proprietar neidentificat. | A1 |

## C. Partea III. SARCINI .

| Inscrieri privind dezmembramintele dreptului de proprietate, drepturi reale de garanţie şi sarcini | Referinţe |
|---|---|
| NU SUNT | |

*Document care conține date cu caracter personal, protejat de prevederile Regulamentului (UE) nr. 679/2016 și Legii 190/2018*

# Anexa Nr. 1 La Partea I

## Teren

| Nr cadastral | Suprafaţa (mp)* | Observaţii / Referinţe |
|---|---|---|
| | 1.540 | |

* Suprafaţa este determinată in planul de proiecţie Stereo 70.

DETALII LINIARE IMOBIL

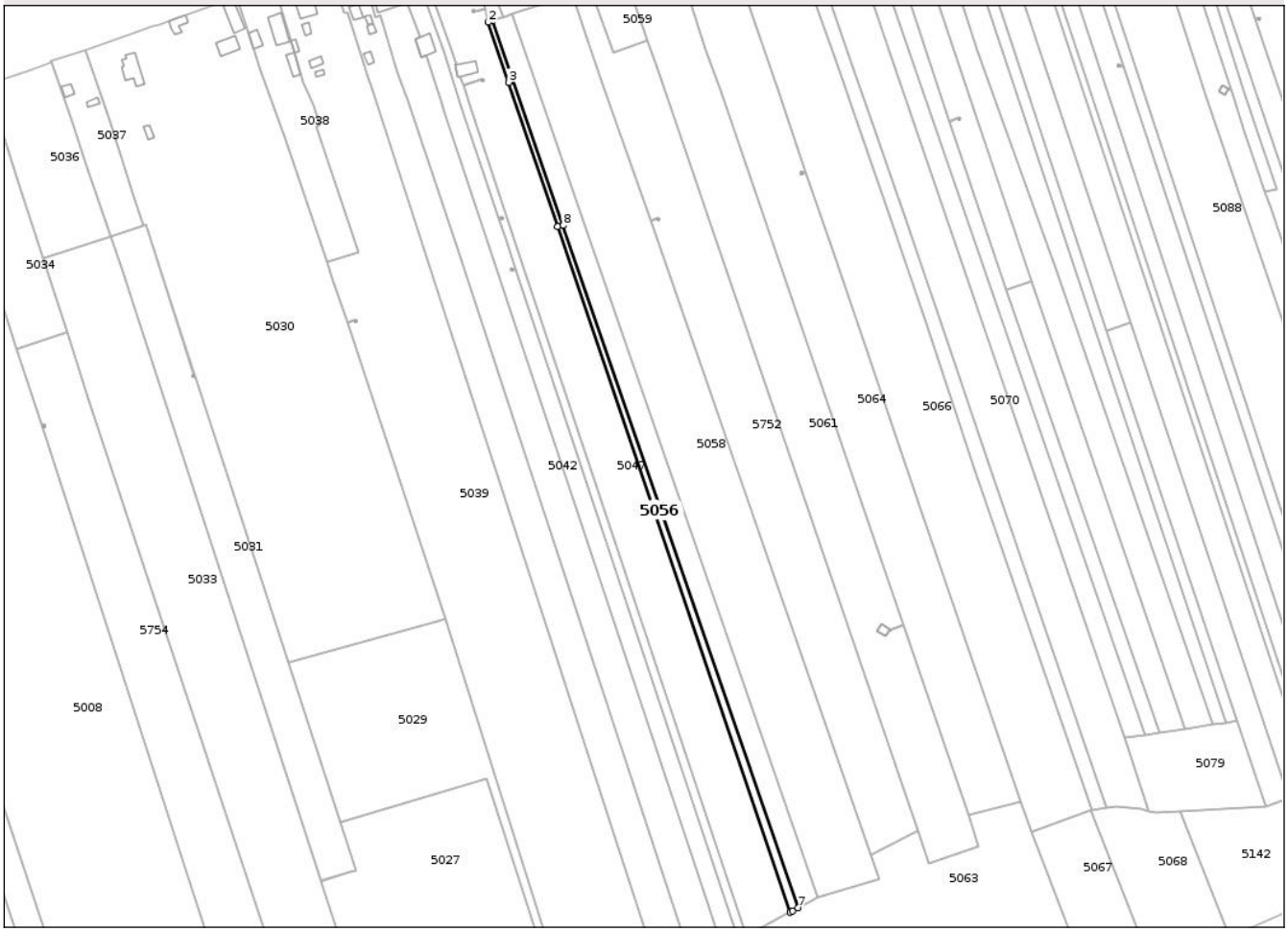


## Date referitoare la teren

| Crt | Categorie folosință | Intra vilan | Suprafaţa (mp) | Tarla | Parcelă | Nr. topo | Observaţii / Referinţe |
|---|---|---|---|---|---|---|---|
| 1 | arabil | DA | 265 | - | - | - | |
| 2 | arabil | NU | 1.275 | - | - | - | |

**Lungime Segmente**
**1) Valorile lungimilor segmentelor sunt obţinute din proiecţie în plan.**

| Punct început | X / Y | Punct sfârşit | X / Y | Lungime segment (** (m) |
|---|---|---|---|---|
| 1 | 444.973,571<br>383.230,693 | 2 | 444.971,407<br>383.229,937 | 2.292 |
| 2 | 444.971,407<br>383.229,937 | 3 | 444.981,776<br>383.199,859 | 31.815 |
| 3 | 444.981,776<br>383.199,859 | 4 | 445.006,231<br>383.127,563 | 76.32 |
| 4 | 445.006,231<br>383.127,563 | 5 | 445.122,92<br>382.784,273 | 362.58 |

*Document care conține date cu caracter personal, protejat de prevederile Regulamentului (UE) nr. 679/2016 și Legii 190/2018*

| Punct început | X / Y | Punct sfârşit | X / Y | Lungime segment (** (m) |
|---|---|---|---|---|
| 5 | 445.122,92<br>382.784,273 | 6 | 445.123,946<br>382.784,808 | 1.157 |
| 6 | 445.123,946<br>382.784,808 | 7 | 445.126,738<br>382.786,411 | 3.219 |
| 7 | 445.126,738<br>382.786,411 | 8 | 445.008,918<br>383.128,166 | 361.494 |
| 8 | 445.008,918<br>383.128,166 | 1 | 444.973,571<br>383.230,693 | 108.449 |

** Lungimile segmentelor sunt determinate în planul de proiecţie Stereo 70 şi sunt rotunjite la 1 milimetru.
*** Distanţa dintre puncte este formată din segmente cumulate ce sunt mai mici decât valoarea 1 milimetru.

*Document care conține date cu caracter personal, protejat de prevederile Regulamentului (UE) nr. 679/2016 și Legii 190/2018*

# DATE DESPRE IMOBILUL NR. 5057

**Oficiul de Cadastru şi Publicitate Imobiliară VALCEA**
**Biroul de Cadastru şi Publicitate Imobiliară Ramnicu Valcea**

## A. Partea I. Descrierea imobilului

**TEREN** Necunoscut

**Adresa:** Loc. Cocoru, Jud. Valcea

| Nr. Crt | Nr cadastral Nr. topografic | Suprafaţa* (mp) | Observaţii / Referinţe |
|---|---|---|---|
| A1 | | 5.000 | Sector cadastral:34 Teren neimprejmuit; |

## B. Partea II. Proprietari şi acte

| Inscrieri privitoare la dreptul de proprietate şi alte drepturi reale | | Referinţe |
|---|---|---|
| / | | |
| Hotarare Judecatoreasca nr. 558, din 04/06/2010 emis de JUDECATORIA RAMNICU VALCEA (SENTINTA CIVILA; ); | | |
| B1 | Intabulare, drept de PROPRIETATE, dobandit prin Hotarare Judecatoreasca, cota actuala 1/1, cota initiala 1/1 | A1 |
| | 1) **JOITA MARIA** | |

## C. Partea III. SARCINI .

| Inscrieri privind dezmembramintele dreptului de proprietate, drepturi reale de garanţie şi sarcini | Referinţe |
|---|---|
| NU SUNT | |

*Document care conține date cu caracter personal, protejat de prevederile Regulamentului (UE) nr. 679/2016 și Legii 190/2018*

# Anexa Nr. 1 La Partea I

## Teren

| Nr cadastral | Suprafaţa (mp)* | Observaţii / Referinţe |
|---|---|---|
| | 5.000 | |

* Suprafaţa este determinată in planul de proiecţie Stereo 70.

DETALII LINIARE IMOBIL

## Date referitoare la teren

| Crt | Categorie folosință | Intra vilan | Suprafaţa (mp) | Tarla | Parcelă | Nr. topo | Observaţii / Referinţe |
|---|---|---|---|---|---|---|---|
| 1 | arabil | DA | 1.145 | 15 | 488 | - | |
| 2 | arabil | NU | 3.855 | 51 | 488/1 | - | |

**Lungime Segmente**
**1) Valorile lungimilor segmentelor sunt obţinute din proiecţie în plan.**

| Punct început | X / Y | Punct sfârşit | X / Y | Lungime segment (** (m) |
|---|---|---|---|---|
| 1 | 444.983,466<br>383.234,057 | 2 | 444.978,966<br>383.232,564 | 4.741 |
| 2 | 444.978,966<br>383.232,564 | 3 | 444.978,164<br>383.232,298 | 0.845 |
| 3 | 444.978,164<br>383.232,298 | 4 | 444.973,571<br>383.230,693 | 4.865 |
| 4 | 444.973,571<br>383.230,693 | 5 | 445.008,918<br>383.128,166 | 108.449 |

*Document care conține date cu caracter personal, protejat de prevederile Regulamentului (UE) nr. 679/2016 și Legii 190/2018*

| Punct început | X / Y | Punct sfârşit | X / Y | Lungime segment (** (m) |
|---|---|---|---|---|
| 5 | 445.008,918<br>383.128,166 | 6 | 445.126,738<br>382.786,411 | 361.494 |
| 6 | 445.126,738<br>382.786,411 | 7 | 445.136,462<br>382.791,539 | 10.993 |
| 7 | 445.136,462<br>382.791,539 | 8 | 445.019,274<br>383.130,489 | 358.636 |
| 8 | 445.019,274<br>383.130,489 | 1 | 444.983,466<br>383.234,057 | 109.584 |

** Lungimile segmentelor sunt determinate în planul de proiecţie Stereo 70 şi sunt rotunjite la 1 milimetru.
*** Distanţa dintre puncte este formată din segmente cumulate ce sunt mai mici decât valoarea 1 milimetru.

*Document care conține date cu caracter personal, protejat de prevederile Regulamentului (UE) nr. 679/2016 și Legii 190/2018*

# DATE DESPRE IMOBILUL NR. 5058

**Oficiul de Cadastru şi Publicitate Imobiliară VALCEA**
**Biroul de Cadastru şi Publicitate Imobiliară Ramnicu Valcea**

## A. Partea I. Descrierea imobilului

**TEREN** Necunoscut

**Adresa:** Loc. Cocoru, Jud. Valcea

| Nr. Crt | Nr cadastral Nr. topografic | Suprafaţa* (mp) | Observaţii / Referinţe |
|---|---|---|---|
| A1 | | 15.000 | Sector cadastral:34 Teren neimprejmuit; |

## B. Partea II. Proprietari şi acte

| Inscrieri privitoare la dreptul de proprietate şi alte drepturi reale | | Referinţe |
|---|---|---|
| / | | |
| Act Administrativ nr. 1252/51291, din 30/11/2002 emis de CJSDPAT VALCEA (TITLU DE PROPRIETATE; ); | | |
| B1 | Intabulare, drept de PROPRIETATE, dobandit prin Reconstituire, cota actuala 1/3, cota initiala 1/3 | A1 |
| | 1) **DINCA MARIN**, LIPSA CNP; | |
| Act Notarial nr. 23, din 15/04/2022 emis de BIN BORNEA GHEORGHE (CERTIFICAT DE MOSTENITOR; ); | | |
| B2 | Intabulare, drept de PROPRIETATE, dobandit prin Succesiune, cota actuala 1/3, cota initiala 1/3 | A1 |
| | 1) **CRUCERU ION** | |
| Act Notarial nr. 12, din 09/03/2023 emis de BIN CERBEANU IULIA-MONICA (CERTIFICAT DE MOSTENITOR; ); | | |
| B3 | Intabulare, drept de PROPRIETATE, dobandit prin Succesiune, cota actuala 1/6, cota initiala 1/6 | A1 |
| | 1) **GRECU ELENA** | |
| B4 | Intabulare, drept de PROPRIETATE, dobandit prin Succesiune, cota actuala 1/6, cota initiala 1/6 | A1 |
| | 1) **JOITA MARIA** | |

## C. Partea III. SARCINI .

| Inscrieri privind dezmembramintele dreptului de proprietate, drepturi reale de garanţie şi sarcini | Referinţe |
|---|---|
| NU SUNT | |

*Document care conține date cu caracter personal, protejat de prevederile Regulamentului (UE) nr. 679/2016 și Legii 190/2018*

# Anexa Nr. 1 La Partea I

## Teren

| Nr cadastral | Suprafaţa (mp)* | Observaţii / Referinţe |
|---|---|---|
| | 15.000 | |

* Suprafaţa este determinată in planul de proiecţie Stereo 70.

DETALII LINIARE IMOBIL

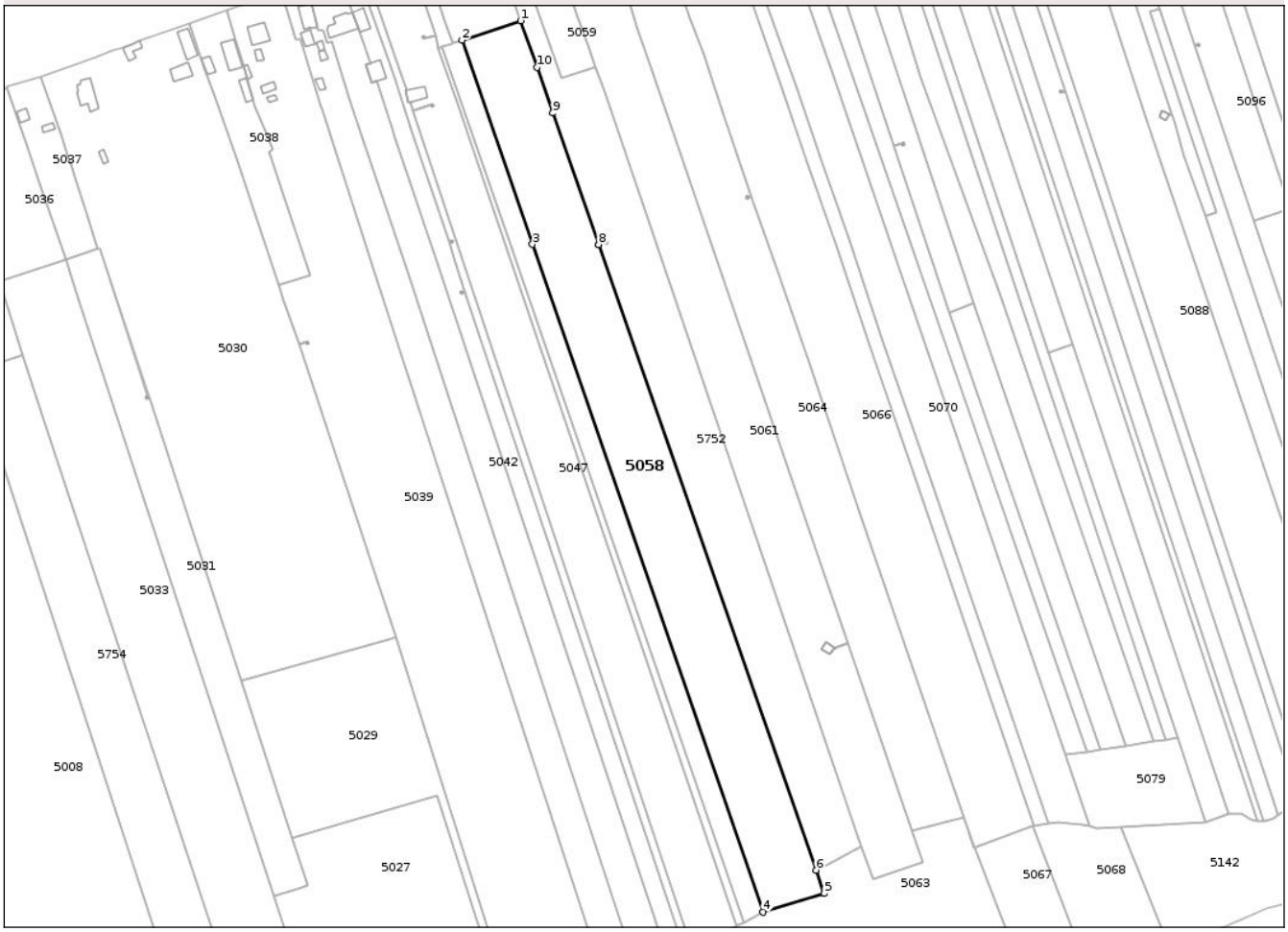


## Date referitoare la teren

| Crt | Categorie folosință | Intra vilan | Suprafaţa (mp) | Tarla | Parcelă | Nr. topo | Observaţii / Referinţe |
|---|---|---|---|---|---|---|---|
| 1 | arabil | DA | 2.623 | 15 | 489 | - | |
| 2 | arabil | NU | 12.377 | 51 | 1/1/2 | - | |

**Lungime Segmente**
**1) Valorile lungimilor segmentelor sunt obţinute din proiecţie în plan.**

| Punct început | X / Y | Punct sfârşit | X / Y | Lungime segment (** (m) |
|---|---|---|---|---|
| 1 | 445.013,335<br>383.243,97 | 2 | 444.983,466<br>383.234,057 | 31.471 |
| 2 | 444.983,466<br>383.234,057 | 3 | 445.019,274<br>383.130,489 | 109.584 |
| 3 | 445.019,274<br>383.130,489 | 4 | 445.136,462<br>382.791,539 | 358.636 |
| 4 | 445.136,462<br>382.791,539 | 5 | 445.167,616<br>382.801,05 | 32.573 |

*Document care conține date cu caracter personal, protejat de prevederile Regulamentului (UE) nr. 679/2016 și Legii 190/2018*

| Punct început | X / Y | Punct sfârşit | X / Y | Lungime segment (** (m) |
|---|---|---|---|---|
| 5 | 445.167,616<br>382.801,05 | 6 | 445.163,481<br>382.812,921 | 12.571 |
| 6 | 445.163,481<br>382.812,921 | 7 | 445.052,922<br>383.130,321 | 336.104 |
| 7 | 445.052,922<br>383.130,321 | 8 | 445.052,92<br>383.130,328 | 0.007 |
| 8 | 445.052,92<br>383.130,328 | 9 | 445.029,632<br>383.197,185 | 70.797 |
| 9 | 445.029,632<br>383.197,185 | 10 | 445.021,571<br>383.220,326 | 24.505 |
| 10 | 445.021,571<br>383.220,326 | 1 | 445.013,335<br>383.243,97 | 25.037 |

** Lungimile segmentelor sunt determinate în planul de proiecţie Stereo 70 şi sunt rotunjite la 1 milimetru.
*** Distanţa dintre puncte este formată din segmente cumulate ce sunt mai mici decât valoarea 1 milimetru.

*Document care conține date cu caracter personal, protejat de prevederile Regulamentului (UE) nr. 679/2016 și Legii 190/2018*

# DATE DESPRE IMOBILUL NR. 5059

**Oficiul de Cadastru şi Publicitate Imobiliară VALCEA**
**Biroul de Cadastru şi Publicitate Imobiliară Ramnicu Valcea**

## A. Partea I. Descrierea imobilului

**TEREN** Necunoscut

**Adresa:** Loc. Cocoru, Str Cocoru, Nr. 116, Jud. Valcea

| Nr. Crt | Nr cadastral Nr. topografic | Suprafaţa* (mp) | Observaţii / Referinţe |
|---|---|---|---|
| A1 | | 1.638 | Sector cadastral:34 Teren neimprejmuit; |

**Construcţii**

| Crt | Nr cadastral Nr. topografic | Adresa | Observaţii / Referinţe |
|---|---|---|---|
| A1.1 | -C1 | Loc. Cocoru, Str Cocoru, Nr. 116, Jud. Valcea | Nr. niveluri:1; S. construita la sol:123 mp; S. construita desfasurata:123 mp; |

## B. Partea II. Proprietari şi acte

| Inscrieri privitoare la dreptul de proprietate şi alte drepturi reale | | Referinţe |
|---|---|---|
| / | | |
| Act Notarial nr. 3378, din 19/12/1997 emis de BNP VASILE POP (CONTRACT DE VANZARE-CUMPARARE; ); | | |
| B1 | Intabulare, drept de PROPRIETATE, dobandit prin Conventie, cota actuala 1/1, cota initiala 1/1 | A1, A1.1 |
| | 1) **PODARU GHE. GHEORGHE**, LIPSA CNP;<br>2) **PODARU FLOAREA**, LIPSA CNP; | |

## C. Partea III. SARCINI

| Inscrieri privind dezmembramintele dreptului de proprietate, drepturi reale de garanţie şi sarcini | | Referinţe |
|---|---|---|
| / | | |
| Act Notarial nr. 3378, din 19/12/1997 emis de BNP VASILE POP (CONTRACT DE VANZARE-CUMPARARE; ); | | |
| C1 | Intabulare, drept de FOLOSINTA VIAGERA | A1, A1.1 |
| | 1) **PODARU N. GHEORGHE**, LIPSA CNP;<br>2) **PODARU FLOAREA**, LIPSA CNP; | |
| C2 | Intabulare, drept de IPOTECA LEGALA, Valoare:0 REPREZENTAND OBLIGATIA DE INTRETINERE IN FAVOAREA LUI: | A1, A1.1 |
| | 1) **PODARU N. GHEORGHE**, LIPSA CNP;<br>2) **PODARU FLOAREA**, LIPSA CNP; | |

*Document care conține date cu caracter personal, protejat de prevederile Regulamentului (UE) nr. 679/2016 și Legii 190/2018*

# Anexa Nr. 1 La Partea I

## Teren

| Nr cadastral | Suprafaţa (mp)* | Observaţii / Referinţe |
|---|---|---|
| | 1.638 | |

* Suprafaţa este determinată in planul de proiecţie Stereo 70.

DETALII LINIARE IMOBIL

## Date referitoare la teren

| Crt | Categorie folosință | Intra vilan | Suprafaţa (mp) | Tarla | Parcelă | Nr. topo | Observaţii / Referinţe |
|---|---|---|---|---|---|---|---|
| 1 | curti constructii | DA | 927 | 15 | 493 | - | |
| 2 | faneata | NU | 711 | 15 | 490 | - | |

## Date referitoare la construcţii

| Crt | Număr | Destinaţie construcţie | Supraf. (mp) | Situaţie juridică | Observaţii / Referinţe |
|---|---|---|---|---|---|
| A1.1 | -C1 | constructii de locuinte | 123 | Cu acte | Nr. niveluri:1; S. construita la sol:123 mp; S. construita desfasurata:123 mp; |

**Lungime Segmente**
**1) Valorile lungimilor segmentelor sunt obţinute din proiecţie în plan.**

| Punct început | X / Y | Punct sfârşit | X / Y | Lungime segment (** (m) |
|---|---|---|---|---|
| 1 | 445.021,27<br>383.305,353 | 2 | 445.004,279<br>383.299,412 | 18.0 |
| 2 | 445.004,279<br>383.299,412 | 3 | 445.034,387<br>383.214,846 | 89.766 |
| 3 | 445.034,387<br>383.214,846 | 4 | 445.051,416<br>383.220,707 | 18.009 |

*Document care conține date cu caracter personal, protejat de prevederile Regulamentului (UE) nr. 679/2016 și Legii 190/2018*

| Punct început | X / Y | Punct sfârşit | X / Y | Lungime segment (** (m) |
|---|---|---|---|---|
| 4 | 445.051,416<br>383.220,707 | 5 | 445.047,75<br>383.231,428 | 11.33 |
| 5 | 445.047,75<br>383.231,428 | 6 | 445.041,705<br>383.247,889 | 17.536 |
| 6 | 445.041,705<br>383.247,889 | 7 | 445.038,287<br>383.258,019 | 10.691 |
| 7 | 445.038,287<br>383.258,019 | 8 | 445.034,474<br>383.269,319 | 11.926 |
| 8 | 445.034,474<br>383.269,319 | 9 | 445.029,739<br>383.282,971 | 14.45 |
| 9 | 445.029,739<br>383.282,971 | 10 | 445.026,927<br>383.291,079 | 8.582 |
| 10 | 445.026,927<br>383.291,079 | 11 | 445.024,955<br>383.296,764 | 6.017 |
| 11 | 445.024,955<br>383.296,764 | 12 | 445.024,462<br>383.297,728 | 1.083 |
| 12 | 445.024,462<br>383.297,728 | 13 | 445.023,964<br>383.298,918 | 1.29 |
| 13 | 445.023,964<br>383.298,918 | 1 | 445.021,27<br>383.305,353 | 6.976 |

** Lungimile segmentelor sunt determinate în planul de proiecţie Stereo 70 şi sunt rotunjite la 1 milimetru.
*** Distanţa dintre puncte este formată din segmente cumulate ce sunt mai mici decât valoarea 1 milimetru.

*Document care conține date cu caracter personal, protejat de prevederile Regulamentului (UE) nr. 679/2016 și Legii 190/2018*

# DATE DESPRE IMOBILUL NR. 5060

**Oficiul de Cadastru şi Publicitate Imobiliară VALCEA**
**Biroul de Cadastru şi Publicitate Imobiliară Ramnicu Valcea**

## A. Partea I. Descrierea imobilului

**TEREN** Extravilan

**Adresa:** Jud. Valcea

| Nr. Crt | Nr cadastral Nr. topografic | Suprafaţa* (mp) | Observaţii / Referinţe |
|---|---|---|---|
| A1 | | 1 | Sector cadastral:34 Teren neimprejmuit; |

**Construcţii**

| Crt | Nr cadastral Nr. topografic | Adresa | Observaţii / Referinţe |
|---|---|---|---|
| A1.1 | -C1 | Jud. Valcea | Nr. niveluri:1; S. construita la sol:1 mp; S. construita desfasurata:1 mp; stalp |

## B. Partea II. Proprietari şi acte

| Inscrieri privitoare la dreptul de proprietate şi alte drepturi reale | | Referinţe |
|---|---|---|
| / | | |
| Act Normativ nr. 1705, din 29/11/2006 emis de GUVERNUL ROMANIEI (; LEGEA NR. 123/10.07.2012 EMISA DE PARLAMENTUL ROMANIEI); | | |
| B1 | Intabulare, drept de PROPRIETATE, dobandit prin Lege, cota actuala 1/1, cota initiala 1/1 | A1, A1.1 |
| | 1) **STATUL ROMAN**, CIF:9999999999999, DOMENIUL PUBLIC lipsă CUI; | |
| Act Administrativ nr. 6, din 20/06/2005 emis de MINISTERUL ECONOMIEI SI COMERTULUI; | | |
| B2 | Intabulare, drept de CONCESIUNE, cota actuala 1/1, cota initiala 1/1 | A1.1 |
| | 1) **DISTRIBUTIE ENERGIE OLTENIA SA**, CIF:14491102 | |

## C. Partea III. SARCINI .

| Inscrieri privind dezmembramintele dreptului de proprietate, drepturi reale de garanţie şi sarcini | Referinţe |
|---|---|
| NU SUNT | |

*Document care conține date cu caracter personal, protejat de prevederile Regulamentului (UE) nr. 679/2016 și Legii 190/2018*

# Anexa Nr. 1 La Partea I

## Teren

| Nr cadastral | Suprafaţa (mp)* | Observaţii / Referinţe |
|---|---|---|
| | 1 | |

* Suprafaţa este determinată in planul de proiecţie Stereo 70.

DETALII LINIARE IMOBIL

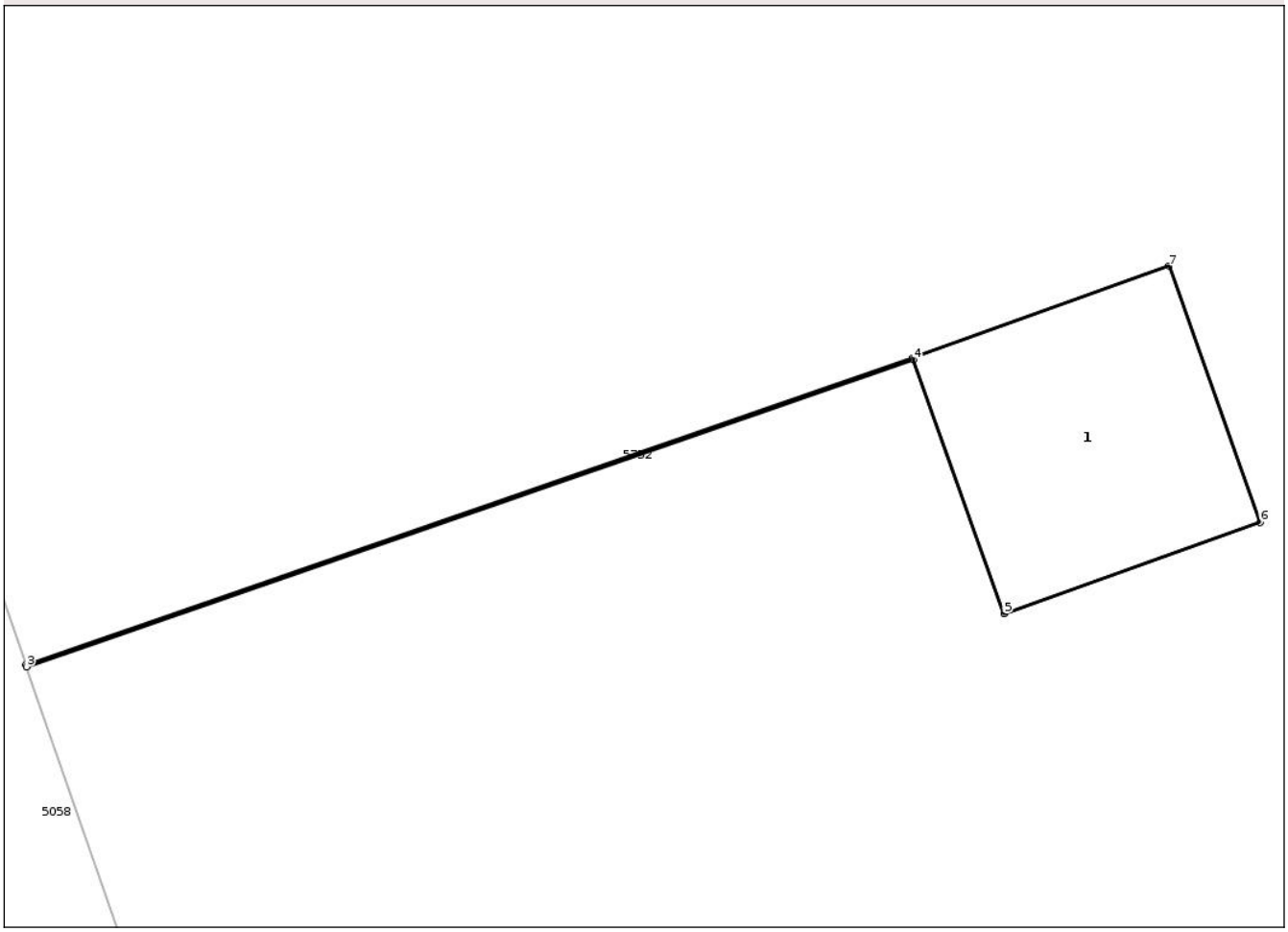


## Date referitoare la teren

| Crt | Categorie folosință | Intra vilan | Suprafaţa (mp) | Tarla | Parcelă | Nr. topo | Observaţii / Referinţe |
|---|---|---|---|---|---|---|---|
| 1 | curti constructii | NU | 1 | 51 | - | - | |

## Date referitoare la construcţii

| Crt | Număr | Destinaţie construcţie | Supraf. (mp) | Situaţie juridică | Observaţii / Referinţe |
|---|---|---|---|---|---|
| A1.1 | -C1 | constructii industriale si edilitare | 1 | Cu acte | Nr. niveluri:1; S. construita la sol:1 mp; S. construita desfasurata:1 mp; stalp |

**Lungime Segmente**
**1) Valorile lungimilor segmentelor sunt obţinute din proiecţie în plan.**

| Punct început | X / Y | Punct sfârşit | X / Y | Lungime segment (** (m) |
|---|---|---|---|---|
| 1 | 445.056,183<br>383.131,457 | 2 | 445.052,92<br>383.130,328 | 3.453 |
| 2 | 445.052,92<br>383.130,328 | 3 | 445.052,922<br>383.130,321 | 0.007 |
| 3 | 445.052,922<br>383.130,321 | 4 | 445.056,185<br>383.131,45 | 3.453 |

*Document care conține date cu caracter personal, protejat de prevederile Regulamentului (UE) nr. 679/2016 și Legii 190/2018*

| Punct început | X / Y | Punct sfârşit | X / Y | Lungime segment (** (m) |
|---|---|---|---|---|
| 4 | 445.056,185<br>383.131,45 | 5 | 445.056,518<br>383.130,516 | 0.992 |
| 5 | 445.056,518<br>383.130,516 | 6 | 445.057,46<br>383.130,851 | 1.0 |
| 6 | 445.057,46<br>383.130,851 | 7 | 445.057,125<br>383.131,793 | 1.0 |
| 7 | 445.057,125<br>383.131,793 | 1 | 445.056,183<br>383.131,457 | 1.0 |

** Lungimile segmentelor sunt determinate în planul de proiecţie Stereo 70 şi sunt rotunjite la 1 milimetru.
*** Distanţa dintre puncte este formată din segmente cumulate ce sunt mai mici decât valoarea 1 milimetru.

*Document care conține date cu caracter personal, protejat de prevederile Regulamentului (UE) nr. 679/2016 și Legii 190/2018*

# DATE DESPRE IMOBILUL NR. 5061

**Oficiul de Cadastru şi Publicitate Imobiliară VALCEA**
**Biroul de Cadastru şi Publicitate Imobiliară Ramnicu Valcea**

## A. Partea I. Descrierea imobilului

**TEREN** Necunoscut

**Adresa:** Loc. Cocoru, Str Cocoru, Nr. 118, Jud. Valcea

| Nr. Crt | Nr cadastral Nr. topografic | Suprafaţa* (mp) | Observaţii / Referinţe |
|---|---|---|---|
| A1 | 35859 | 13.832 | Sector cadastral:34 Teren neimprejmuit; |

**Construcţii**

| Crt | Nr cadastral Nr. topografic | Adresa | Observaţii / Referinţe |
|---|---|---|---|
| A1.1 | 35859-C1 | Loc. Cocoru, Str Cocoru, Nr. 118, Jud. Valcea | Nr. niveluri:1; S. construita la sol:79 mp; S. construita desfasurata:79 mp; LOCUINTA (P); An construire:1974 |
| A1.2 | 35859-C2 | Loc. Cocoru, Str Cocoru, Nr. 118, Jud. Valcea | Nr. niveluri:1; S. construita la sol:22 mp; S. construita desfasurata:22 mp; ANEXA; An construire:1960 |
| A1.3 | 35859-C3 | Loc. Cocoru, Str Cocoru, Nr. 118, Jud. Valcea | Nr. niveluri:1; S. construita la sol:9 mp; S. construita desfasurata:9 mp; BUCATARIE; An construire:1960 |
| A1.4 | 35859-C4 | Loc. Cocoru, Str Cocoru, Nr. 118, Jud. Valcea | Nr. niveluri:1; S. construita la sol:21 mp; S. construita desfasurata:21 mp; BUCATARIE DE VARA; An construire: 1960 |
| A1.5 | 35859-C5 | Loc. Cocoru, Str Cocoru, Nr. 118, Jud. Valcea | Nr. niveluri:1; S. construita la sol:25 mp; S. construita desfasurata:25 mp; SOPRON AUTO; An construire:2022 |
| A1.6 | 35859-C6 | Loc. Cocoru, Str Cocoru, Nr. 118, Jud. Valcea | Nr. niveluri:1; S. construita la sol:14 mp; S. construita desfasurata:14 mp; MAGAZIE; An construire:2022 |
| A1.7 | 35859-C7 | Loc. Cocoru, Str Cocoru, Nr. 118, Jud. Valcea | Nr. niveluri:1; S. construita la sol:32 mp; S. construita desfasurata:32 mp; FUNDATIE FOISOR; An construire: 2022 |

## B. Partea II. Proprietari şi acte

| Inscrieri privitoare la dreptul de proprietate şi alte drepturi reale | | Referinţe |
|---|---|---|
| **39684 / 02/09/2013** | | |
| Act Notarial nr. Contract de vanzare-cumparare aut.nr.482, din 03/06/2013 emis de BNP Sandulescu Elena-Luiza; | | |
| B2 | Intabulare, drept de PROPRIETATE, dobandit prin Conventie, cota actuala 1/1, cota initiala 1/1 | A1, A1.1, A1.2, A1.3, A1.4 |
| | 1) **ONOFREI CEZAR**<br>2) **ONOFREI DANIELA MARIANA**, soti; | |
| Act Administrativ nr. Contract de garantare pentru achizitia de locuinte PC5_66812, din 23/05/2013 (; incheiat intre Statul Roman, reprezentat de Ministerul Finantelor Publice, BCR SA in calitate de finantator, Onofrei Cezar si Onofrei Daniela Mariana in calitate de beneficiar); | | |
| B3 | Se noteaza interdictie de instrainare pe o perioada de 5 ani de la data dobandirii si interdictie de grevare cu alte sarcini pe intreaga durata a finantarii | A1, A1.1, A1.2, A1.3, A1.4 |
| | 1) **STATUL ROMAN REPREZENTAT DE MINISTERUL FINANTELOR PUBLICE**, CIF:9999999999999, lipsă CUI; | |
| B4 | Se noteaza interdictie de instrainare pe o perioada de 5 ani de la data dobandirii si interdictie de grevare cu alte sarcini pe intreaga durata a finantarii | A1, A1.1, A1.2, A1.3, A1.4 |
| | 1) **BANCA COMERCIALA ROMANA SA**, CIF:361757 | |
| **67781 / 29/08/2022** | | |
| Act Administrativ nr. 1027, din 28/02/2022 emis de PRIMARIA COMUNEI GALICEA; | | |
| B7 | Intabulare, drept de PROPRIETATE, dobandit prin Lege, cota actuala 1/1, cota initiala 1/1 | A1.5, A1.6, A1.7 |
| | 1) **ONOFREI CEZAR**<br>2) **ONOFREI DANIELA MARIANA** | |

## C. Partea III. SARCINI

| Inscrieri privind dezmembramintele dreptului de proprietate, drepturi reale de garanţie şi sarcini | Referinţe |
|---|---|
| **39684 / 02/09/2013** | |
| Act Administrativ nr. Contract de garantare pentru achizitia de locuinte PC5_66812, din 23/05/2013 (; incheiat intre Statul Roman, reprezentat de Ministerul Finantelor Publice, BCR SA in calitate de finantator, | |

| Inscrieri privind dezmembramintele dreptului de proprietate, drepturi reale de garanţie şi sarcini | | Referinţe |
|---|---|---|
| Onofrei Cezar si Onofrei Daniela Mariana in calitate de beneficiar); | | |
| C1 | Intabulare, drept de IPOTECA, Valoare:21190 RONreprezentand 50 % din finantarea garantata | A1, A1.1, A1.2, A1.3, A1.4 |
| | 1) **STATUL ROMAN REPREZENTAT DE MINISTERUL FINANTELOR PUBLICE**, CIF:9999999999999, lipsă CUI; | |
| C2 | Intabulare, drept de IPOTECA, Valoare:21190 RONreprezentand 50 % din finantarea garantata | A1, A1.1, A1.2, A1.3, A1.4 |
| | 1) **BANCA COMERCIALA ROMANA SA**, CIF:361757 | |

# Anexa Nr. 1 La Partea I

## Teren

| Nr cadastral | Suprafaţa (mp)* | Observaţii / Referinţe |
|---|---|---|
| 35859 | 13.832 | |

* Suprafaţa este determinată in planul de proiecţie Stereo 70.

DETALII LINIARE IMOBIL

## Date referitoare la teren

| Crt | Categorie folosință | Intra vilan | Suprafaţa (mp) | Tarla | Parcelă | Nr. topo | Observaţii / Referinţe |
|---|---|---|---|---|---|---|---|
| 1 | curti constructii | DA | 817 | 15 | 496 | - | |
| 2 | vie | DA | 363 | 15 | 498 | - | |
| 3 | arabil | DA | 137 | 15 | 498 | - | |
| 4 | faneata | NU | 1.413 | 15 | 498 | - | |
| 5 | arabil | NU | 10.651 | 51 | 1/3 | - | |
| 6 | padure | NU | 451 | 51 | 1/3 | - | |

## Date referitoare la construcţii

| Crt | Număr | Destinaţie construcţie | Supraf. (mp) | Situaţie juridică | Observaţii / Referinţe |
|---|---|---|---|---|---|
| A1.1 | 35859-C1 | constructii de locuinte | Din acte: 57 Masurata: 79 | Cu acte | Nr. niveluri:1; S. construita la sol:79 mp; S. construita desfasurata:79 mp; LOCUINTA (P); An construire:1974 |
| A1.2 | 35859-C2 | constructii anexa | 22 | Cu acte | Nr. niveluri:1; S. construita la sol:22 mp; S. construita desfasurata:22 mp; ANEXA; An construire:1960 |
| A1.3 | 35859-C3 | constructii anexa | 9 | Cu acte | Nr. niveluri:1; S. construita la sol:9 mp; S. construita desfasurata:9 mp; BUCATARIE; An construire:1960 |
| A1.4 | 35859-C4 | constructii anexa | 21 | Cu acte | Nr. niveluri:1; S. construita la sol:21 mp; S. construita desfasurata:21 mp; BUCATARIE DE VARA; An construire:1960 |

*Document care conține date cu caracter personal, protejat de prevederile Regulamentului (UE) nr. 679/2016 și Legii 190/2018*

| Crt | Număr | Destinaţie construcţie | Supraf. (mp) | Situaţie juridică | Observaţii / Referinţe |
|---|---|---|---|---|---|
| A1.5 | 35859-C5 | constructii anexa | 25 | Cu acte | Nr. niveluri:1; S. construita la sol:25 mp; S. construita desfasurata:25 mp; SOPRON AUTO; An construire:2022 |
| A1.6 | 35859-C6 | constructii anexa | 14 | Cu acte | Nr. niveluri:1; S. construita la sol:14 mp; S. construita desfasurata:14 mp; MAGAZIE; An construire:2022 |
| A1.7 | 35859-C7 | constructii anexa | 32 | Cu acte | Nr. niveluri:1; S. construita la sol:32 mp; S. construita desfasurata:32 mp; FUNDATIE FOISOR; An construire:2022 |

**Lungime Segmente**

**1) Valorile lungimilor segmentelor sunt obţinute din proiecţie în plan.**

| Punct început | X / Y | Punct sfârşit | X / Y | Lungime segment (** (m) |
|---|---|---|---|---|
| 1 | 445.021,032<br>383.305,921 | 2 | 445.021,27<br>383.305,353 | 0.616 |
| 3 | 445.023,964<br>383.298,918 | 4 | 445.024,462<br>383.297,728 | 1.29 |
| 5 | 445.024,955<br>383.296,764 | 6 | 445.026,927<br>383.291,079 | 6.017 |
| 7 | 445.029,739<br>383.282,971 | 8 | 445.034,474<br>383.269,319 | 14.45 |
| 9 | 445.038,287<br>383.258,019 | 10 | 445.041,705<br>383.247,889 | 10.691 |
| 11 | 445.047,75<br>383.231,428 | 12 | 445.051,416<br>383.220,707 | 11.33 |
| 13 | 445.055,982<br>383.207,352 | 14 | 445.186,644<br>382.825,186 | 403.885 |
| 15 | 445.192,318<br>382.808,591 | 16 | 445.217,371<br>382.817,227 | 26.5 |
| 17 | 445.212,035<br>382.832,801 | 18 | 445.179,369<br>382.928,142 | 100.782 |
| 19 | 445.172,85<br>382.925,916 | 20 | 445.170,654<br>382.922,475 | 4.082 |
| 21 | 445.166,317<br>382.925,243 | 22 | 445.168,513<br>382.928,684 | 4.082 |
| 23 | 445.172,844<br>382.925,92 | 24 | 445.179,366<br>382.928,149 | 6.892 |
| 25 | 445.087,848<br>383.195,256 | 26 | 445.080,51<br>383.216,816 | 22.775 |
| 27 | 445.072,166<br>383.241,331 | 28 | 445.068,854<br>383.251,609 | 10.798 |
| 29 | 445.065,911<br>383.259,574 | 30 | 445.063,162<br>383.267,061 | 7.976 |
| 31 | 445.057,176<br>383.283,367 | 32 | 445.054,295<br>383.289,708 | 6.965 |
| 33 | 445.053,636<br>383.291,949 | 34 | 445.048,414<br>383.309,709 | 18.512 |
| 35 | 445.046,409<br>383.314,727 | 36 | 445.030,933<br>383.308,792 | 16.575 |

| Punct început | X / Y | Punct sfârşit | X / Y | Lungime segment (** (m) |
|---|---|---|---|---|
| 2 | 445.021,27<br>383.305,353 | 3 | 445.023,964<br>383.298,918 | 6.976 |
| 4 | 445.024,462<br>383.297,728 | 5 | 445.024,955<br>383.296,764 | 1.083 |
| 6 | 445.026,927<br>383.291,079 | 7 | 445.029,739<br>383.282,971 | 8.582 |
| 8 | 445.034,474<br>383.269,319 | 9 | 445.038,287<br>383.258,019 | 11.926 |
| 10 | 445.041,705<br>383.247,889 | 11 | 445.047,75<br>383.231,428 | 17.536 |
| 12 | 445.051,416<br>383.220,707 | 13 | 445.055,982<br>383.207,352 | 14.114 |
| 14 | 445.186,644<br>382.825,186 | 15 | 445.192,318<br>382.808,591 | 17.538 |
| 16 | 445.217,371<br>382.817,227 | 17 | 445.212,035<br>382.832,801 | 16.463 |
| 18 | 445.179,369<br>382.928,142 | 19 | 445.172,85<br>382.925,916 | 6.889 |
| 20 | 445.170,654<br>382.922,475 | 21 | 445.166,317<br>382.925,243 | 5.145 |
| 22 | 445.168,513<br>382.928,684 | 23 | 445.172,844<br>382.925,92 | 5.138 |
| 24 | 445.179,366<br>382.928,149 | 25 | 445.087,848<br>383.195,256 | 282.35 |
| 26 | 445.080,51<br>383.216,816 | 27 | 445.072,166<br>383.241,331 | 25.896 |
| 28 | 445.068,854<br>383.251,609 | 29 | 445.065,911<br>383.259,574 | 8.491 |
| 30 | 445.063,162<br>383.267,061 | 31 | 445.057,176<br>383.283,367 | 17.37 |
| 32 | 445.054,295<br>383.289,708 | 33 | 445.053,636<br>383.291,949 | 2.336 |
| 34 | 445.048,414<br>383.309,709 | 35 | 445.046,409<br>383.314,727 | 5.404 |
| 36 | 445.030,933<br>383.308,792 | 1 | 445.021,032<br>383.305,921 | 10.309 |

**** Lungimile segmentelor sunt determinate în planul de proiecţie Stereo 70 şi sunt rotunjite la 1 milimetru.**

***** Distanţa dintre puncte este formată din segmente cumulate ce sunt mai mici decât valoarea 1 milimetru.**

*Document care conține date cu caracter personal, protejat de prevederile Regulamentului (UE) nr. 679/2016 și Legii 190/2018*

# DATE DESPRE IMOBILUL NR. 5062

**Oficiul de Cadastru şi Publicitate Imobiliară VALCEA**
**Biroul de Cadastru şi Publicitate Imobiliară Ramnicu Valcea**

## A. Partea I. Descrierea imobilului

**TEREN** Extravilan

**Adresa:** Jud. Valcea

| Nr. Crt | Nr cadastral Nr. topografic | Suprafaţa* (mp) | Observaţii / Referinţe |
|---|---|---|---|
| A1 | 35858 | 21 | Sector cadastral:34 Teren neimprejmuit; |

**Construcţii**

| Crt | Nr cadastral Nr. topografic | Adresa | Observaţii / Referinţe |
|---|---|---|---|
| A1.1 | 35858-C1 | Jud. Valcea | Nr. niveluri:1; S. construita la sol:21 mp; S. construita desfasurata:21 mp; LEA 220 kV s.c. BRADU-STUPAREI, stalp nr.203, metal, 1975 |

## B. Partea II. Proprietari şi acte

| Inscrieri privitoare la dreptul de proprietate şi alte drepturi reale | | Referinţe |
|---|---|---|
| **39684 / 02/09/2013** | | |
| Act Administrativ nr. Referat de admitere (dezmembrare imobil) nr. 33925, din 29/07/2013 emis de OCPI VALCEA; | | |
| B6 | Intabulare, drept de PROPRIETATETEREN IN SUPRAFATA DE 21 M.P, dobandit prin Lege, cota actuala 1/1, cota initiala 1/1 | A1 |
| | 1) **STATUL ROMAN**, CIF:9999999999999, ; LIPSA CUI | |
| B7 | Intabulare, drept de PROPRIETATEstalp nr.203, dobandit prin Lege, cota actuala 1/1, cota initiala 1/1 | A1.1 |
| | 1) **STATUL ROMAN**, CIF:9999999999999, ; LIPSA CUI | |
| Act Administrativ nr. Contract de concesiune a retelei de transport al energiei electrice si a terenurilor pe care aceasta este amplasata nr. 1, din 29/06/2004 (; incheiat intre Ministerul Economiei si Comertului, in calitate de concedent si<br>Compania Nationala de Transport al Energiei Electrice Transelectrica S.A., in calitate de concesionar, Act aditional nr. 7 din 14.02.2013, la contractul de concesiune a retelei de transport al energiei electrice si a terenurilor pe care aceasta este amplasata, nr. 1 din 29.06.2004, incheiat intre Ministerul Economiei si Comertului, in calitate de concedent si Compania Nationala de Transport al Energiei Electrice Transelectrica S.A., in calitate de concesionar); | | |
| B8 | Intabulare, drept de CONCESIUNEpe o perioada de 49 ani, incepand cu data semnarii contractului de concesiune de catre ambele parti, pentru o redeventa de 1 ‰ din venitul anual realizat din activitatea de transport al energiei electrice | A1, A1.1 |
| | 1) **COMPANIA NATIONALA DE TRANSPORT AL ENERGIEI ELECTRICE TRANSELECTRICA SA**, CIF: 13328043 | |

## C. Partea III. SARCINI .

| Inscrieri privind dezmembramintele dreptului de proprietate, drepturi reale de garanţie şi sarcini | Referinţe |
|---|---|
| NU SUNT | |

# Anexa Nr. 1 La Partea I

## Teren

| Nr cadastral | Suprafaţa (mp)* | Observaţii / Referinţe |
|---|---|---|
| 35858 | 21 | |

* Suprafaţa este determinată in planul de proiecţie Stereo 70.

DETALII LINIARE IMOBIL

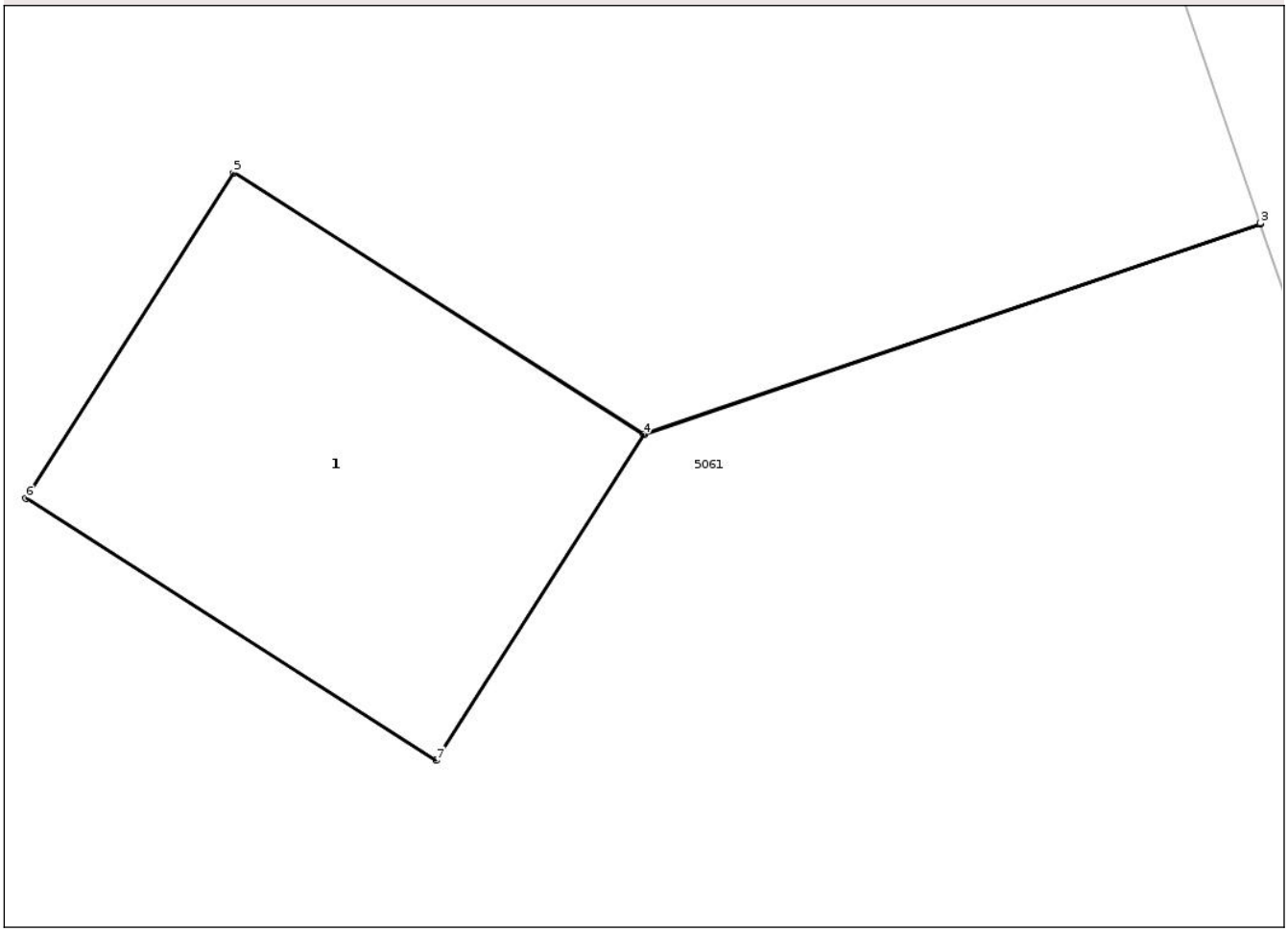


## Date referitoare la teren

| Crt | Categorie folosinţă | Intra vilan | Suprafaţa (mp) | Tarla | Parcelă | Nr. topo | Observaţii / Referinţe |
|---|---|---|---|---|---|---|---|
| 1 | curti constructii | NU | 21 | 51 | - | - | Teren cu stalp LEA |

## Date referitoare la construcţii

| Crt | Număr | Destinaţie construcţie | Supraf. (mp) | Situaţie juridică | Observaţii / Referinţe |
|---|---|---|---|---|---|
| A1.1 | 35858-C1 | constructii industriale si edilitare | 21 | Cu acte | Nr. niveluri:1; S. construita la sol:21 mp; S. construita desfasurata:21 mp; LEA 220 kV s.c. BRADU-STUPAREI, stalp nr.203, metal, 1975 |

**Lungime Segmente**
**1) Valorile lungimilor segmentelor sunt obţinute din proiecţie în plan.**

| Punct început | X / Y | Punct sfârşit | X / Y | Lungime segment (** (m) |
|---|---|---|---|---|
| 1 | 445.172,85<br>382.925,916 | 2 | 445.179,369<br>382.928,142 | 6.889 |
| 2 | 445.179,369<br>382.928,142 | 3 | 445.179,366<br>382.928,149 | 0.008 |
| 3 | 445.179,366<br>382.928,149 | 4 | 445.172,844<br>382.925,92 | 6.892 |

*Document care conține date cu caracter personal, protejat de prevederile Regulamentului (UE) nr. 679/2016 și Legii 190/2018*

| Punct început | X / Y | Punct sfârşit | X / Y | Lungime segment (** (m) |
|---|---|---|---|---|
| 4 | 445.172,844<br>382.925,92 | 5 | 445.168,513<br>382.928,684 | 5.138 |
| 5 | 445.168,513<br>382.928,684 | 6 | 445.166,317<br>382.925,243 | 4.082 |
| 6 | 445.166,317<br>382.925,243 | 7 | 445.170,654<br>382.922,475 | 5.145 |
| 7 | 445.170,654<br>382.922,475 | 1 | 445.172,85<br>382.925,916 | 4.082 |

** Lungimile segmentelor sunt determinate în planul de proiecţie Stereo 70 şi sunt rotunjite la 1 milimetru.
*** Distanţa dintre puncte este formată din segmente cumulate ce sunt mai mici decât valoarea 1 milimetru.

*Document care conține date cu caracter personal, protejat de prevederile Regulamentului (UE) nr. 679/2016 și Legii 190/2018*

# DATE DESPRE IMOBILUL NR. 5063

**Oficiul de Cadastru şi Publicitate Imobiliară VALCEA**
**Biroul de Cadastru şi Publicitate Imobiliară Ramnicu Valcea**

## A. Partea I. Descrierea imobilului

**TEREN** Necunoscut

**Adresa:** Loc. Cocoru, Jud. Valcea

| Nr. Crt | Nr cadastral Nr. topografic | Suprafaţa* (mp) | Observaţii / Referinţe |
|---|---|---|---|
| A1 | | 22.523 | Sector cadastral:34 Teren neimprejmuit; |

## B. Partea II. Proprietari şi acte

| Inscrieri privitoare la dreptul de proprietate şi alte drepturi reale | | Referinţe |
|---|---|---|
| / | | |
| Act Normativ nr. 7, din 13/03/1996 emis de PARLAMENTUL ROMÂNIEI (LEGE; ,art.13); | | |
| B1 | Inscrierea posesiei, drept de PROPRIETATE, dobandit prin Lege, cota actuala 1/1, cota initiala 1/1 | A1 |
| | 1) **NEIDENTIFICAT NEIDENTIFICAT** | |
| B2 | Se notează mențiunea de proprietar neidentificat. | A1 |

## C. Partea III. SARCINI .

| Inscrieri privind dezmembramintele dreptului de proprietate, drepturi reale de garanţie şi sarcini | Referinţe |
|---|---|
| NU SUNT | |

*Document care conține date cu caracter personal, protejat de prevederile Regulamentului (UE) nr. 679/2016 și Legii 190/2018*

# Anexa Nr. 1 La Partea I

## Teren

| Nr cadastral | Suprafaţa (mp)* | Observaţii / Referinţe |
|---|---|---|
| | 22.523 | |

* Suprafaţa este determinată in planul de proiecţie Stereo 70.

DETALII LINIARE IMOBIL

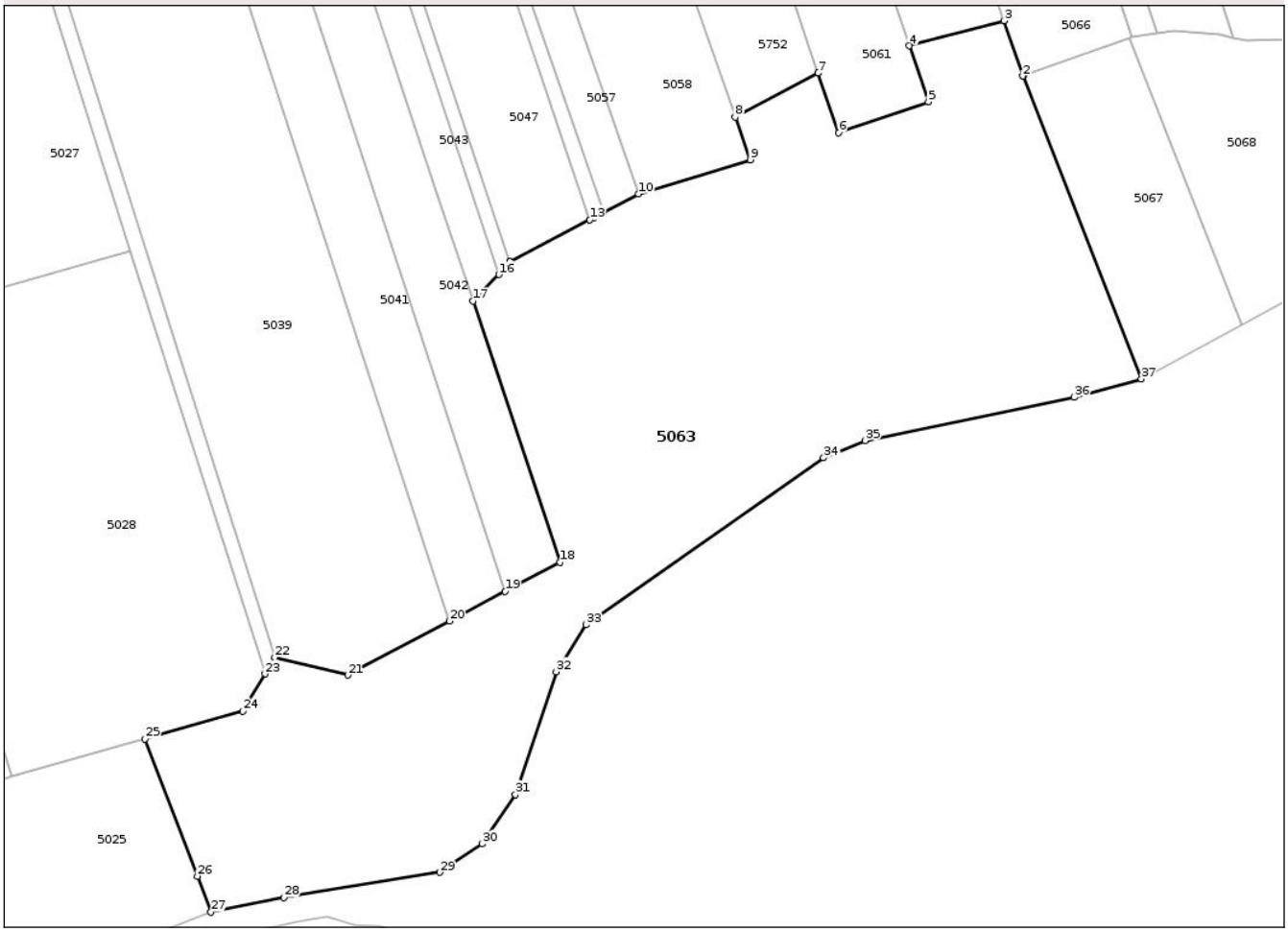


## Date referitoare la teren

| Crt | Categorie folosință | Intra vilan | Suprafaţa (mp) | Tarla | Parcelă | Nr. topo | Observaţii / Referinţe |
|---|---|---|---|---|---|---|---|
| 1 | padure | DA | 766 | 52 | 1179 | - | UP I UA 71 |
| 2 | padure | NU | 21.757 | 52 | 1179 | - | UP I UA 71 |

**Lungime Segmente**

**1) Valorile lungimilor segmentelor sunt obţinute din proiecţie în plan.**

| Punct început | X / Y | Punct sfârşit | X / Y | Lungime segment (** (m) |
|---|---|---|---|---|
| 1 | 445.243,866<br>382.824,388 | 2 | 445.243,738<br>382.824,342 | 0.136 |
| 3 | 445.238,441<br>382.839,8 | 4 | 445.212,035<br>382.832,801 | 27.318 |
| 5 | 445.217,371<br>382.817,227 | 6 | 445.192,318<br>382.808,591 | 26.5 |
| 7 | 445.186,644<br>382.825,186 | 8 | 445.163,481<br>382.812,921 | 26.21 |

| Punct început | X / Y | Punct sfârşit | X / Y | Lungime segment (** (m) |
|---|---|---|---|---|
| 2 | 445.243,738<br>382.824,342 | 3 | 445.238,441<br>382.839,8 | 16.34 |
| 4 | 445.212,035<br>382.832,801 | 5 | 445.217,371<br>382.817,227 | 16.463 |
| 6 | 445.192,318<br>382.808,591 | 7 | 445.186,644<br>382.825,186 | 17.538 |
| 8 | 445.163,481<br>382.812,921 | 9 | 445.167,616<br>382.801,05 | 12.571 |

*Document care conține date cu caracter personal, protejat de prevederile Regulamentului (UE) nr. 679/2016 și Legii 190/2018*

| Punct început | X / Y | Punct sfârşit | X / Y | Lungime segment (** (m) |
|---|---|---|---|---|
| 9 | 445.167,616<br>382.801,05 | 10 | 445.136,462<br>382.791,539 | 32.573 |
| 11 | 445.126,738<br>382.786,411 | 12 | 445.123,946<br>382.784,808 | 3.219 |
| 13 | 445.122,92<br>382.784,273 | 14 | 445.100,654<br>382.772,653 | 25.116 |
| 15 | 445.100,643<br>382.772,647 | 16 | 445.097,509<br>382.769,04 | 4.778 |
| 17 | 445.090,37<br>382.761,65 | 18 | 445.114,601<br>382.688,857 | 76.72 |
| 19 | 445.099,299<br>382.680,722 | 20 | 445.083,76<br>382.672,461 | 17.598 |
| 21 | 445.055,397<br>382.657,384 | 22 | 445.034,973<br>382.662,315 | 21.011 |
| 23 | 445.032,238<br>382.657,715 | 24 | 445.026,092<br>382.647,382 | 12.023 |
| 25 | 444.998,731<br>382.639,59 | 26 | 445.013,367<br>382.601,307 | 40.985 |
| 27 | 445.017,201<br>382.591,28 | 28 | 445.037,519<br>382.595,364 | 20.724 |
| 29 | 445.080,949<br>382.602,398 | 30 | 445.092,853<br>382.610,334 | 14.307 |
| 31 | 445.102,176<br>382.624,072 | 32 | 445.113,51<br>382.658,311 | 36.066 |
| 33 | 445.121,84<br>382.671,371 | 34 | 445.188,129<br>382.717,931 | 81.007 |
| 35 | 445.199,655<br>382.722,751 | 36 | 445.258,121<br>382.734,817 | 59.698 |
| 37 | 445.276,792<br>382.739,981 | 1 | 445.243,866<br>382.824,388 | 90.602 |

| Punct început | X / Y | Punct sfârşit | X / Y | Lungime segment (** (m) |
|---|---|---|---|---|
| 10 | 445.136,462<br>382.791,539 | 11 | 445.126,738<br>382.786,411 | 10.993 |
| 12 | 445.123,946<br>382.784,808 | 13 | 445.122,92<br>382.784,273 | 1.157 |
| 14 | 445.100,654<br>382.772,653 | 15 | 445.100,643<br>382.772,647 | 0.013 |
| 16 | 445.097,509<br>382.769,04 | 17 | 445.090,37<br>382.761,65 | 10.275 |
| 18 | 445.114,601<br>382.688,857 | 19 | 445.099,299<br>382.680,722 | 17.33 |
| 20 | 445.083,76<br>382.672,461 | 21 | 445.055,397<br>382.657,384 | 32.121 |
| 22 | 445.034,973<br>382.662,315 | 23 | 445.032,238<br>382.657,715 | 5.352 |
| 24 | 445.026,092<br>382.647,382 | 25 | 444.998,731<br>382.639,59 | 28.449 |
| 26 | 445.013,367<br>382.601,307 | 27 | 445.017,201<br>382.591,28 | 10.735 |
| 28 | 445.037,519<br>382.595,364 | 29 | 445.080,949<br>382.602,398 | 43.996 |
| 30 | 445.092,853<br>382.610,334 | 31 | 445.102,176<br>382.624,072 | 16.603 |
| 32 | 445.113,51<br>382.658,311 | 33 | 445.121,84<br>382.671,371 | 15.49 |
| 34 | 445.188,129<br>382.717,931 | 35 | 445.199,655<br>382.722,751 | 12.493 |
| 36 | 445.258,121<br>382.734,817 | 37 | 445.276,792<br>382.739,981 | 19.372 |

** Lungimile segmentelor sunt determinate în planul de proiecţie Stereo 70 şi sunt rotunjite la 1 milimetru.
*** Distanţa dintre puncte este formată din segmente cumulate ce sunt mai mici decât valoarea 1 milimetru.

*Document care conține date cu caracter personal, protejat de prevederile Regulamentului (UE) nr. 679/2016 și Legii 190/2018*

# DATE DESPRE IMOBILUL NR. 5064

**Oficiul de Cadastru şi Publicitate Imobiliară VALCEA**
**Biroul de Cadastru şi Publicitate Imobiliară Ramnicu Valcea**

## A. Partea I. Descrierea imobilului

**TEREN** Necunoscut

**Adresa:** Loc. Cocoru, Str Cocoru, Nr. 120, Jud. Valcea

| Nr. Crt | Nr cadastral Nr. topografic | Suprafaţa* (mp) | Observaţii / Referinţe |
|---|---|---|---|
| A1 | | 13.938 | Sector cadastral:34 Teren neimprejmuit; |

**Construcţii**

| Crt | Nr cadastral Nr. topografic | Adresa | Observaţii / Referinţe |
|---|---|---|---|
| A1.1 | -C1 | Loc. Cocoru, Str Cocoru, Nr. 120, Jud. Valcea | Nr. niveluri:1; S. construita la sol:92 mp; S. construita desfasurata:92 mp; |
| A1.2 | -C2 | Loc. Cocoru, Str Cocoru, Nr. 120, Jud. Valcea | Nr. niveluri:1; S. construita la sol:37 mp; S. construita desfasurata:37 mp; |
| A1.3 | -C3 | Loc. Cocoru, Str Cocoru, Nr. 120, Jud. Valcea | Nr. niveluri:1; S. construita la sol:27 mp; S. construita desfasurata:27 mp; |

## B. Partea II. Proprietari şi acte

| Inscrieri privitoare la dreptul de proprietate şi alte drepturi reale | | Referinţe |
|---|---|---|
| / | | |
| Act Administrativ nr. 2549, din 17/11/2004 emis de CJSDPAT VALCEA (TITLU DE PROPRIETATE; ); | | |
| B1 | Intabulare, drept de PROPRIETATE, dobandit prin Reconstituire, cota actuala 1/1, cota initiala 1/1 | A1 |
| | 1) **BRANESCU ELENA**, LIPSA CNP;<br>2) **PODARU AURORA**, LIPSA CNP;<br>3) **PODARU I. ION**, LIPSA CNP;<br>4) **PODARU ELENA**, LIPSA CNP;<br>5) **CERCEL MARIETA**, LIPSA CNP; | |
| Act Administrativ nr. 6370, din 12/11/2025 emis de PRIMARIA COMUNEI GALICEA (ADEVERINTA; ); | | |
| B2 | Intabulare, drept de PROPRIETATE, dobandit prin Construire, cota actuala 1/1, cota initiala 1/1 | A1.1, A1.2, A1.3 |
| | 1) **CERCEL MARIETA**, LIPSA CNP;<br>2) **PODARU I. ION**, LIPSA CNP;<br>3) **BRANESCU ELENA**, LIPSA CNP;<br>4) **PODARU AURORA**, LIPSA CNP;<br>5) **PODARU ELENA**, LIPSA CNP; | |

## C. Partea III. SARCINI .

| Inscrieri privind dezmembramintele dreptului de proprietate, drepturi reale de garanţie şi sarcini | Referinţe |
|---|---|
| NU SUNT | |

*Document care conține date cu caracter personal, protejat de prevederile Regulamentului (UE) nr. 679/2016 și Legii 190/2018*

# Anexa Nr. 1 La Partea I

## Teren

| Nr cadastral | Suprafaţa (mp)* | Observaţii / Referinţe |
|---|---|---|
| | 13.938 | |

* Suprafaţa este determinată in planul de proiecţie Stereo 70.

DETALII LINIARE IMOBIL

## Date referitoare la teren

| Crt | Categorie folosință | Intra vilan | Suprafaţa (mp) | Tarla | Parcelă | Nr. topo | Observaţii / Referinţe |
|---|---|---|---|---|---|---|---|
| 1 | curti constructii | DA | 1.055 | 15 | 501 | - | |
| 2 | faneata | DA | 315 | 15 | 506 | - | |
| 3 | faneata | NU | 1.464 | 15 | 506 | - | |
| 4 | arabil | NU | 11.104 | 51 | 1/4 | - | |

## Date referitoare la construcţii

| Crt | Număr | Destinaţie construcţie | Supraf. (mp) | Situaţie juridică | Observaţii / Referinţe |
|---|---|---|---|---|---|
| A1.1 | -C1 | constructii de locuinte | 92 | Cu acte | Nr. niveluri:1; S. construita la sol:92 mp; S. construita desfasurata:92 mp; |
| A1.2 | -C2 | constructii de locuinte | 37 | Cu acte | Nr. niveluri:1; S. construita la sol:37 mp; S. construita desfasurata:37 mp; |
| A1.3 | -C3 | constructii anexa | 27 | Cu acte | Nr. niveluri:1; S. construita la sol:27 mp; S. construita desfasurata:27 mp; |

*Document care conține date cu caracter personal, protejat de prevederile Regulamentului (UE) nr. 679/2016 și Legii 190/2018*

Lungime Segmente
1) Valorile lungimilor segmentelor sunt obţinute din proiecţie în plan.

| Punct început | X / Y | Punct sfârşit | X / Y | Lungime segment (** (m) |
|---|---|---|---|---|
| 1 | 445.046,409<br>383.314,727 | 2 | 445.048,414<br>383.309,709 | 5.404 |
| 3 | 445.053,636<br>383.291,949 | 4 | 445.054,295<br>383.289,708 | 2.336 |
| 5 | 445.057,176<br>383.283,367 | 6 | 445.063,162<br>383.267,061 | 17.37 |
| 7 | 445.065,911<br>383.259,574 | 8 | 445.068,854<br>383.251,609 | 8.491 |
| 9 | 445.072,166<br>383.241,331 | 10 | 445.080,51<br>383.216,816 | 25.896 |
| 11 | 445.087,848<br>383.195,256 | 12 | 445.179,366<br>382.928,149 | 282.35 |
| 13 | 445.179,369<br>382.928,142 | 14 | 445.212,035<br>382.832,801 | 100.782 |
| 15 | 445.238,441<br>382.839,8 | 16 | 445.185,044<br>382.995,609 | 164.705 |
| 17 | 445.160,287<br>383.068,473 | 18 | 445.143,143<br>383.118,242 | 52.639 |
| 19 | 445.130,679<br>383.154,611 | 20 | 445.129,166<br>383.154,1 | 1.597 |
| 21 | 445.128,224<br>383.153,765 | 22 | 445.127,888<br>383.154,706 | 0.999 |
| 23 | 445.128,831<br>383.155,042 | 24 | 445.129,164<br>383.154,107 | 0.993 |
| 25 | 445.130,676<br>383.154,618 | 26 | 445.128,194<br>383.161,861 | 7.656 |
| 27 | 445.116,36<br>383.196,661 | 28 | 445.106,461<br>383.226,352 | 31.298 |
| 29 | 445.099,447<br>383.245,635 | 30 | 445.088,555<br>383.276,291 | 32.533 |
| 31 | 445.086,977<br>383.280,731 | 32 | 445.079,461<br>383.301,886 | 22.45 |
| 33 | 445.071,764<br>383.323,55 | 34 | 445.046,357<br>383.314,877 | 26.847 |

| Punct început | X / Y | Punct sfârşit | X / Y | Lungime segment (** (m) |
|---|---|---|---|---|
| 2 | 445.048,414<br>383.309,709 | 3 | 445.053,636<br>383.291,949 | 18.512 |
| 4 | 445.054,295<br>383.289,708 | 5 | 445.057,176<br>383.283,367 | 6.965 |
| 6 | 445.063,162<br>383.267,061 | 7 | 445.065,911<br>383.259,574 | 7.976 |
| 8 | 445.068,854<br>383.251,609 | 9 | 445.072,166<br>383.241,331 | 10.798 |
| 10 | 445.080,51<br>383.216,816 | 11 | 445.087,848<br>383.195,256 | 22.775 |
| 12 | 445.179,366<br>382.928,149 | 13 | 445.179,369<br>382.928,142 | 0.008 |
| 14 | 445.212,035<br>382.832,801 | 15 | 445.238,441<br>382.839,8 | 27.318 |
| 16 | 445.185,044<br>382.995,609 | 17 | 445.160,287<br>383.068,473 | 76.955 |
| 18 | 445.143,143<br>383.118,242 | 19 | 445.130,679<br>383.154,611 | 38.445 |
| 20 | 445.129,166<br>383.154,1 | 21 | 445.128,224<br>383.153,765 | 1.0 |
| 22 | 445.127,888<br>383.154,706 | 23 | 445.128,831<br>383.155,042 | 1.001 |
| 24 | 445.129,164<br>383.154,107 | 25 | 445.130,676<br>383.154,618 | 1.596 |
| 26 | 445.128,194<br>383.161,861 | 27 | 445.116,36<br>383.196,661 | 36.757 |
| 28 | 445.106,461<br>383.226,352 | 29 | 445.099,447<br>383.245,635 | 20.519 |
| 30 | 445.088,555<br>383.276,291 | 31 | 445.086,977<br>383.280,731 | 4.712 |
| 32 | 445.079,461<br>383.301,886 | 33 | 445.071,764<br>383.323,55 | 22.991 |
| 34 | 445.046,357<br>383.314,877 | 1 | 445.046,409<br>383.314,727 | 0.159 |

** Lungimile segmentelor sunt determinate în planul de proiecţie Stereo 70 şi sunt rotunjite la 1 milimetru.
*** Distanţa dintre puncte este formată din segmente cumulate ce sunt mai mici decât valoarea 1 milimetru.

*Document care conține date cu caracter personal, protejat de prevederile Regulamentului (UE) nr. 679/2016 și Legii 190/2018*

# DATE DESPRE IMOBILUL NR. 5065

**Oficiul de Cadastru şi Publicitate Imobiliară VALCEA**
**Biroul de Cadastru şi Publicitate Imobiliară Ramnicu Valcea**

## A. Partea I. Descrierea imobilului

**TEREN** Extravilan

**Adresa:** Jud. Valcea

| Nr. Crt | Nr cadastral Nr. topografic | Suprafaţa* (mp) | Observaţii / Referinţe |
|---|---|---|---|
| A1 | | 1 | Sector cadastral:34 Teren neimprejmuit; |

**Construcţii**

| Crt | Nr cadastral Nr. topografic | Adresa | Observaţii / Referinţe |
|---|---|---|---|
| A1.1 | -C1 | Jud. Valcea | Nr. niveluri:1; S. construita la sol:1 mp; S. construita desfasurata:1 mp; stalp |

## B. Partea II. Proprietari şi acte

| Inscrieri privitoare la dreptul de proprietate şi alte drepturi reale | | Referinţe |
|---|---|---|
| / | | |
| Act Normativ nr. 1705, din 29/11/2006 emis de GUVERNUL ROMANIEI (; LEGEA NR. 123/10.07.2012 EMISA DE PARLAMENTUL ROMANIEI); | | |
| B1 | Intabulare, drept de PROPRIETATE, dobandit prin Lege, cota actuala 1/1, cota initiala 1/1 | A1, A1.1 |
| | 1) **STATUL ROMAN**, CIF:9999999999999, DOMENIUL PUBLIC lipsă CUI; | |
| Act Administrativ nr. 6, din 20/06/2005 emis de MINISTERUL ECONOMIEI SI COMERTULUI; | | |
| B2 | Intabulare, drept de CONCESIUNE, cota actuala 1/1, cota initiala 1/1 | A1.1 |
| | 1) **DISTRIBUTIE ENERGIE OLTENIA SA**, CIF:14491102 | |

## C. Partea III. SARCINI .

| Inscrieri privind dezmembramintele dreptului de proprietate, drepturi reale de garanţie şi sarcini | Referinţe |
|---|---|
| NU SUNT | |

*Document care conține date cu caracter personal, protejat de prevederile Regulamentului (UE) nr. 679/2016 și Legii 190/2018*

# Anexa Nr. 1 La Partea I

## Teren

| Nr cadastral | Suprafaţa (mp)* | Observaţii / Referinţe |
|---|---|---|
| | 1 | |

* Suprafaţa este determinată in planul de proiecţie Stereo 70.

DETALII LINIARE IMOBIL

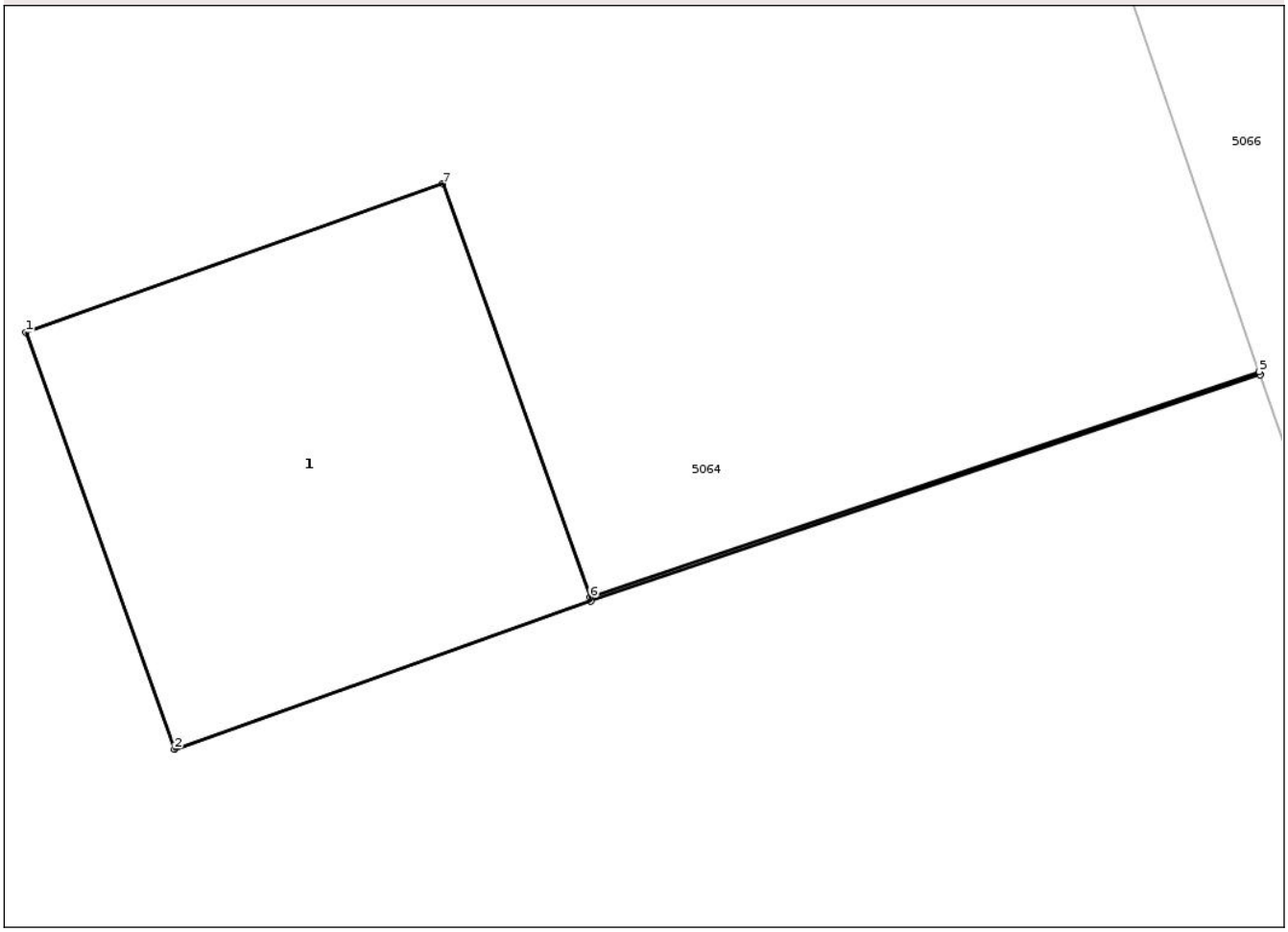


## Date referitoare la teren

| Crt | Categorie folosință | Intra vilan | Suprafaţa (mp) | Tarla | Parcelă | Nr. topo | Observaţii / Referinţe |
|---|---|---|---|---|---|---|---|
| 1 | curti constructii | NU | 1 | 51 | - | - | |

## Date referitoare la construcţii

| Crt | Număr | Destinaţie construcţie | Supraf. (mp) | Situaţie juridică | Observaţii / Referinţe |
|---|---|---|---|---|---|
| A1.1 | -C1 | constructii industriale si edilitare | 1 | Cu acte | Nr. niveluri:1; S. construita la sol:1 mp; S. construita desfasurata:1 mp; stalp |

**Lungime Segmente**
**1) Valorile lungimilor segmentelor sunt obţinute din proiecţie în plan.**

| Punct început | X / Y | Punct sfârşit | X / Y | Lungime segment (** (m) |
|---|---|---|---|---|
| 1 | 445.127,888<br>383.154,706 | 2 | 445.128,224<br>383.153,765 | 0.999 |
| 2 | 445.128,224<br>383.153,765 | 3 | 445.129,166<br>383.154,1 | 1.0 |
| 3 | 445.129,166<br>383.154,1 | 4 | 445.130,679<br>383.154,611 | 1.597 |

*Document care conține date cu caracter personal, protejat de prevederile Regulamentului (UE) nr. 679/2016 și Legii 190/2018*

| Punct început | X / Y | Punct sfârşit | X / Y | Lungime segment (** (m) |
|---|---|---|---|---|
| 4 | 445.130,679<br>383.154,611 | 5 | 445.130,676<br>383.154,618 | 0.008 |
| 5 | 445.130,676<br>383.154,618 | 6 | 445.129,164<br>383.154,107 | 1.596 |
| 6 | 445.129,164<br>383.154,107 | 7 | 445.128,831<br>383.155,042 | 0.993 |
| 7 | 445.128,831<br>383.155,042 | 1 | 445.127,888<br>383.154,706 | 1.001 |

** Lungimile segmentelor sunt determinate în planul de proiecţie Stereo 70 şi sunt rotunjite la 1 milimetru.
*** Distanţa dintre puncte este formată din segmente cumulate ce sunt mai mici decât valoarea 1 milimetru.

*Document care conține date cu caracter personal, protejat de prevederile Regulamentului (UE) nr. 679/2016 și Legii 190/2018*

# DATE DESPRE IMOBILUL NR. 5066

**Oficiul de Cadastru şi Publicitate Imobiliară VALCEA**
**Biroul de Cadastru şi Publicitate Imobiliară Ramnicu Valcea**

## A. Partea I. Descrierea imobilului

**TEREN** Necunoscut

**Adresa:** Loc. Cocoru, Str Cocoru, Nr. 122, Jud. Valcea, PUNCTUL ACASA SI LUNCA COCORU

| Nr. Crt | Nr cadastral Nr. topografic | Suprafaţa* (mp) | Observaţii / Referinţe |
|---|---|---|---|
| A1 | 36386 | Din acte: 17.169<br>Masurata: 17.104 | Sector cadastral:34 Teren neimprejmuit; |

**Construcţii**

| Crt | Nr cadastral Nr. topografic | Adresa | Observaţii / Referinţe |
|---|---|---|---|
| A1.1 | 36386-C1 | Loc. Cocoru, Str Cocoru, Nr. 122, Jud. Valcea, PUNCTUL ACASA SI LUNCA COCORU | Nr. niveluri:1; S. construita la sol:58 mp; S. construita desfasurata:58 mp; CASA; An construire:1949 |
| A1.2 | 36386-C2 | Loc. Cocoru, Str Cocoru, Nr. 122, Jud. Valcea, PUNCTUL ACASA SI LUNCA COCORU | Nr. niveluri:1; S. construita la sol:52 mp; S. construita desfasurata:52 mp; FANAR; An construire:1971 |
| A1.3 | 36386-C3 | Loc. Cocoru, Str Cocoru, Nr. 122, Jud. Valcea, PUNCTUL ACASA SI LUNCA COCORU | Nr. niveluri:1; S. construita la sol:18 mp; S. construita desfasurata:18 mp; ANEXA; An construire:1960 |

## B. Partea II. Proprietari şi acte

| Inscrieri privitoare la dreptul de proprietate şi alte drepturi reale | | Referinţe |
|---|---|---|
| **919 / 09/01/2017** | | |
| Act Notarial nr. 47, din 29/12/2016 emis de BNP SABAU; | | |
| B2 | Intabulare, drept de PROPRIETATE, dobandit prin Succesiune, cota actuala 3/4, cota initiala 3/4 | A1 |
| | 1) **NECSOIU ELENA** | |
| B4 | Intabulare, drept de PROPRIETATE, dobandit prin Succesiune, cota actuala 3/8, cota initiala 3/8 | A1.1, A1.2, A1.3 |
| | 1) **NECSOIU ELENA** | |
| B5 | Intabulare, drept de PROPRIETATE, dobandit prin Succesiune, cota actuala 1/4, cota initiala 1/4 | A1 |
| | 1) **NECSOIU ELENA** | |
| B6 | Intabulare, drept de PROPRIETATE, dobandit prin Succesiune, cota actuala 5/8, cota initiala 5/8 | A1.1, A1.2, A1.3 |
| | 1) **NECSOIU ELENA** | |

## C. Partea III. SARCINI .

| Inscrieri privind dezmembramintele dreptului de proprietate, drepturi reale de garanţie şi sarcini | Referinţe |
|---|---|
| NU SUNT | |

*Document care conține date cu caracter personal, protejat de prevederile Regulamentului (UE) nr. 679/2016 și Legii 190/2018*

# Anexa Nr. 1 La Partea I

## Teren

| Nr cadastral | Suprafaţa (mp)* | Observaţii / Referinţe |
|---|---|---|
| 36386 | Din acte: 17.169<br>Masurata:<br>17.104 | |

* Suprafaţa este determinată in planul de proiecţie Stereo 70.

DETALII LINIARE IMOBIL

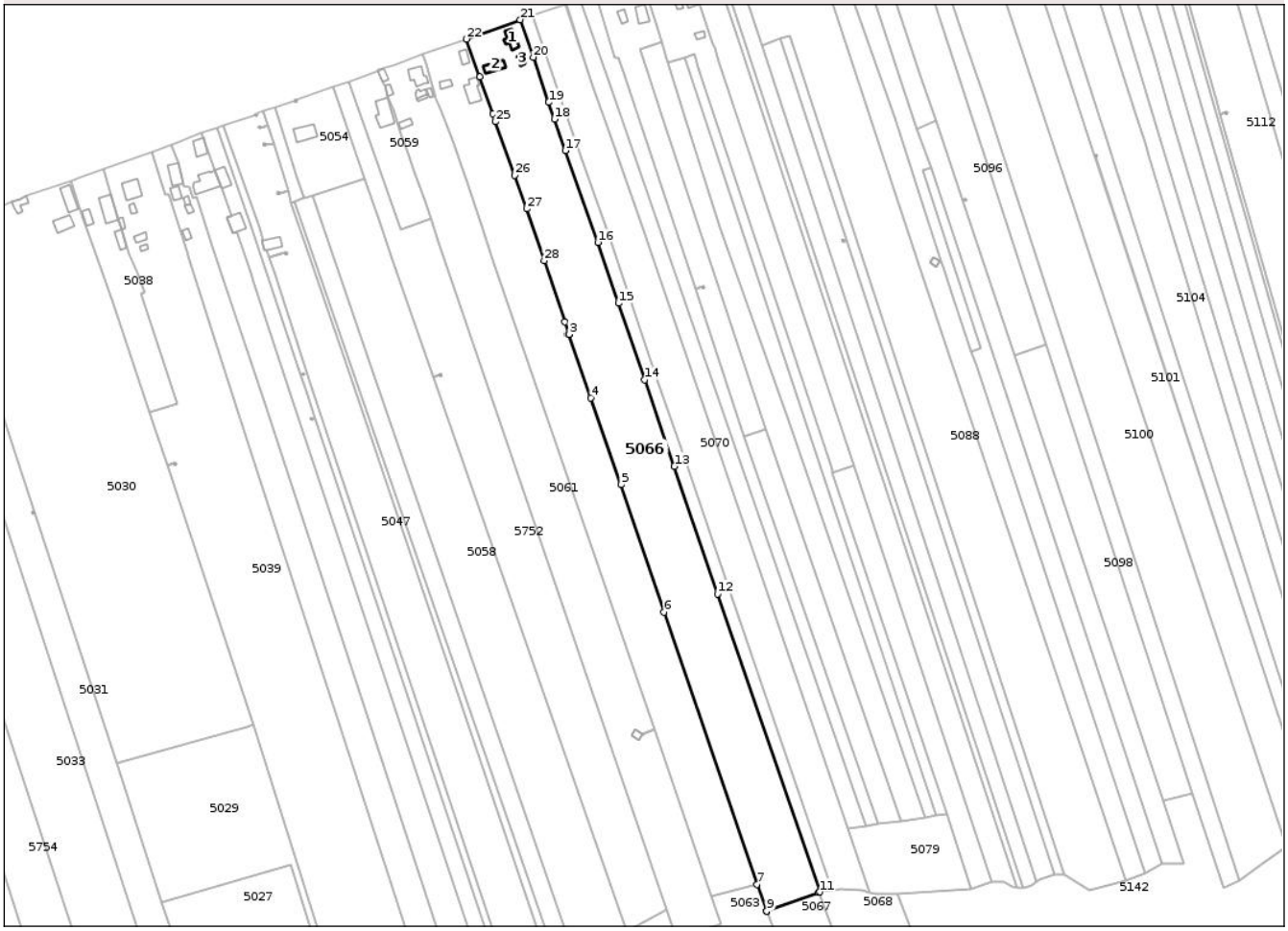


## Date referitoare la teren

| Crt | Categorie folosinţă | Intra vilan | Suprafaţa (mp) | Tarla | Parcelă | Nr. topo | Observaţii / Referinţe |
|---|---|---|---|---|---|---|---|
| 1 | curti constructii | DA | 842 | 15 | 511 | - | |
| 2 | vie | DA | 215 | 15 | 508 | - | |
| 3 | arabil | DA | 577 | 15 | 508 | - | |
| 4 | vie | NU | 91 | 15 | 508 | - | |
| 5 | arabil | NU | 15.379 | 51 | 1/5/1 | - | |

## Date referitoare la construcţii

| Crt | Număr | Destinaţie construcţie | Supraf. (mp) | Situaţie juridică | Observaţii / Referinţe |
|---|---|---|---|---|---|
| A1.1 | 36386-C1 | constructii de locuinte | 58 | Cu acte | Nr. niveluri:1; S. construita la sol:58 mp; S. construita desfasurata:58 mp; CASA; An construire:1949 |
| A1.2 | 36386-C2 | constructii anexa | 52 | Cu acte | Nr. niveluri:1; S. construita la sol:52 mp; S. construita desfasurata:52 mp; FANAR; An construire:1971 |
| A1.3 | 36386-C3 | constructii anexa | 18 | Cu acte | Nr. niveluri:1; S. construita la sol:18 mp; S. construita desfasurata:18 mp; ANEXA; An construire:1960 |

*Document care conține date cu caracter personal, protejat de prevederile Regulamentului (UE) nr. 679/2016 și Legii 190/2018*

Lungime Segmente
1) Valorile lungimilor segmentelor sunt obţinute din proiecţie în plan.

| Punct început | X / Y | Punct sfârşit | X / Y | Lungime segment (** (m) |
|---|---|---|---|---|
| 1 | 445.128,194<br>383.161,861 | 2 | 445.130,676<br>383.154,618 | 7.656 |
| 3 | 445.130,679<br>383.154,611 | 4 | 445.143,143<br>383.118,242 | 38.445 |
| 5 | 445.160,287<br>383.068,473 | 6 | 445.185,044<br>382.995,609 | 76.955 |
| 7 | 445.238,441<br>382.839,8 | 8 | 445.243,738<br>382.824,342 | 16.34 |
| 9 | 445.243,866<br>382.824,388 | 10 | 445.273,656<br>382.835,111 | 31.661 |
| 11 | 445.274,323<br>382.835,351 | 12 | 445.215,654<br>383.005,95 | 180.405 |
| 13 | 445.190,921<br>383.078,956 | 14 | 445.173,981<br>383.128,627 | 52.48 |
| 15 | 445.158,942<br>383.172,386 | 16 | 445.147,108<br>383.207,186 | 36.757 |
| 17 | 445.128,445<br>383.259,695 | 18 | 445.122,253<br>383.277,784 | 19.119 |
| 19 | 445.118,978<br>383.287,35 | 20 | 445.110,113<br>383.313,248 | 27.373 |
| 21 | 445.102,602<br>383.334,64 | 22 | 445.071,764<br>383.323,55 | 32.771 |
| 23 | 445.079,461<br>383.301,886 | 24 | 445.086,977<br>383.280,731 | 22.45 |
| 25 | 445.088,555<br>383.276,291 | 26 | 445.099,447<br>383.245,635 | 32.533 |
| 27 | 445.106,461<br>383.226,352 | 28 | 445.116,36<br>383.196,661 | 31.298 |

| Punct început | X / Y | Punct sfârşit | X / Y | Lungime segment (** (m) |
|---|---|---|---|---|
| 2 | 445.130,676<br>383.154,618 | 3 | 445.130,679<br>383.154,611 | 0.008 |
| 4 | 445.143,143<br>383.118,242 | 5 | 445.160,287<br>383.068,473 | 52.639 |
| 6 | 445.185,044<br>382.995,609 | 7 | 445.238,441<br>382.839,8 | 164.705 |
| 8 | 445.243,738<br>382.824,342 | 9 | 445.243,866<br>382.824,388 | 0.136 |
| 10 | 445.273,656<br>382.835,111 | 11 | 445.274,323<br>382.835,351 | 0.709 |
| 12 | 445.215,654<br>383.005,95 | 13 | 445.190,921<br>383.078,956 | 77.082 |
| 14 | 445.173,981<br>383.128,627 | 15 | 445.158,942<br>383.172,386 | 46.271 |
| 16 | 445.147,108<br>383.207,186 | 17 | 445.128,445<br>383.259,695 | 55.727 |
| 18 | 445.122,253<br>383.277,784 | 19 | 445.118,978<br>383.287,35 | 10.111 |
| 20 | 445.110,113<br>383.313,248 | 21 | 445.102,602<br>383.334,64 | 22.672 |
| 22 | 445.071,764<br>383.323,55 | 23 | 445.079,461<br>383.301,886 | 22.991 |
| 24 | 445.086,977<br>383.280,731 | 25 | 445.088,555<br>383.276,291 | 4.712 |
| 26 | 445.099,447<br>383.245,635 | 27 | 445.106,461<br>383.226,352 | 20.519 |
| 28 | 445.116,36<br>383.196,661 | 1 | 445.128,194<br>383.161,861 | 36.757 |

** Lungimile segmentelor sunt determinate în planul de proiecţie Stereo 70 şi sunt rotunjite la 1 milimetru.
*** Distanţa dintre puncte este formată din segmente cumulate ce sunt mai mici decât valoarea 1 milimetru.

*Document care conține date cu caracter personal, protejat de prevederile Regulamentului (UE) nr. 679/2016 și Legii 190/2018*

# DATE DESPRE IMOBILUL NR. 5067

**Oficiul de Cadastru şi Publicitate Imobiliară VALCEA**
**Biroul de Cadastru şi Publicitate Imobiliară Ramnicu Valcea**

## A. Partea I. Descrierea imobilului

**TEREN** Extravilan

**Adresa:** Jud. Valcea

| Nr. Crt | Nr cadastral Nr. topografic | Suprafaţa* (mp) | Observaţii / Referinţe |
|---|---|---|---|
| A1 | 36706 | 2.794 | Sector cadastral:34 Teren neimprejmuit; |

## B. Partea II. Proprietari şi acte

| Inscrieri privitoare la dreptul de proprietate şi alte drepturi reale | | Referinţe |
|---|---|---|
| **96396 / 23/12/2019** | | |
| Act Notarial nr. 69, din 20/12/2019 emis de NP Sabau CALIN-GIANI; | | |
| B3 | Intabulare, drept de PROPRIETATE, dobandit prin Succesiune, cota actuala 3/4, cota initiala 3/4 | A1 |
| | 1) **NECSOIU ELENA** | |
| B4 | Intabulare, drept de PROPRIETATE, dobandit prin Succesiune, cota actuala 1/4, cota initiala 1/4 | A1 |
| | 1) **NECSOIU ELENA** | |

## C. Partea III. SARCINI .

| Inscrieri privind dezmembramintele dreptului de proprietate, drepturi reale de garanţie şi sarcini | Referinţe |
|---|---|
| NU SUNT | |

*Document care conține date cu caracter personal, protejat de prevederile Regulamentului (UE) nr. 679/2016 și Legii 190/2018*

# Anexa Nr. 1 La Partea I

## Teren

| Nr cadastral | Suprafaţa (mp)* | Observaţii / Referinţe |
|---|---|---|
| 36706 | 2.794 | |

* Suprafaţa este determinată in planul de proiecţie Stereo 70.

DETALII LINIARE IMOBIL

## Date referitoare la teren

| Crt | Categorie folosință | Intra vilan | Suprafaţa (mp) | Tarla | Parcelă | Nr. topo | Observaţii / Referinţe |
|---|---|---|---|---|---|---|---|
| 1 | padure | NU | 2.794 | UP I | 1179 | - | UP I UA 71 |

**Lungime Segmente**
**1) Valorile lungimilor segmentelor sunt obţinute din proiecţie în plan.**

| Punct început | X / Y | Punct sfârşit | X / Y | Lungime segment (** (m) |
|---|---|---|---|---|
| 1 | 445.276,792<br>382.739,981 | 2 | 445.304,892<br>382.755,036 | 31.879 |
| 2 | 445.304,892<br>382.755,036 | 3 | 445.273,656<br>382.835,111 | 85.952 |
| 3 | 445.273,656<br>382.835,111 | 4 | 445.243,866<br>382.824,388 | 31.661 |
| 4 | 445.243,866<br>382.824,388 | 1 | 445.276,792<br>382.739,981 | 90.602 |

**** Lungimile segmentelor sunt determinate în planul de proiecţie Stereo 70 şi sunt rotunjite la 1 milimetru.**

*Document care conține date cu caracter personal, protejat de prevederile Regulamentului (UE) nr. 679/2016 și Legii 190/2018*

***** Distanţa dintre puncte este formată din segmente cumulate ce sunt mai mici decât valoarea 1 milimetru.**

# DATE DESPRE IMOBILUL NR. 5068

**Oficiul de Cadastru şi Publicitate Imobiliară VALCEA**
**Biroul de Cadastru şi Publicitate Imobiliară Ramnicu Valcea**

## A. Partea I. Descrierea imobilului

**TEREN** Extravilan

**Adresa:** Jud. Valcea

| Nr. Crt | Nr cadastral Nr. topografic | Suprafaţa* (mp) | Observaţii / Referinţe |
|---|---|---|---|
| A1 | 36693 | 3.206 | Sector cadastral:34 Teren neimprejmuit; |

## B. Partea II. Proprietari şi acte

| Inscrieri privitoare la dreptul de proprietate şi alte drepturi reale | | Referinţe |
|---|---|---|
| **26501 / 26/03/2019** | | |
| Act Administrativ nr. 26317, din 22/02/2019 emis de Comisia judeteana Valcea; | | |
| B1 | Intabulare, drept de PROPRIETATE, dobandit prin Lege, cota actuala 1/1, cota initiala 1/1 | A1 |
| | 1) **BADEA DUMITRA** | |

## C. Partea III. SARCINI .

| Inscrieri privind dezmembramintele dreptului de proprietate, drepturi reale de garanţie şi sarcini | Referinţe |
|---|---|
| NU SUNT | |

*Document care conține date cu caracter personal, protejat de prevederile Regulamentului (UE) nr. 679/2016 și Legii 190/2018*

# Anexa Nr. 1 La Partea I

## Teren

| Nr cadastral | Suprafaţa (mp)* | Observaţii / Referinţe |
|---|---|---|
| 36693 | 3.206 | |

* Suprafaţa este determinată in planul de proiecţie Stereo 70.

DETALII LINIARE IMOBIL

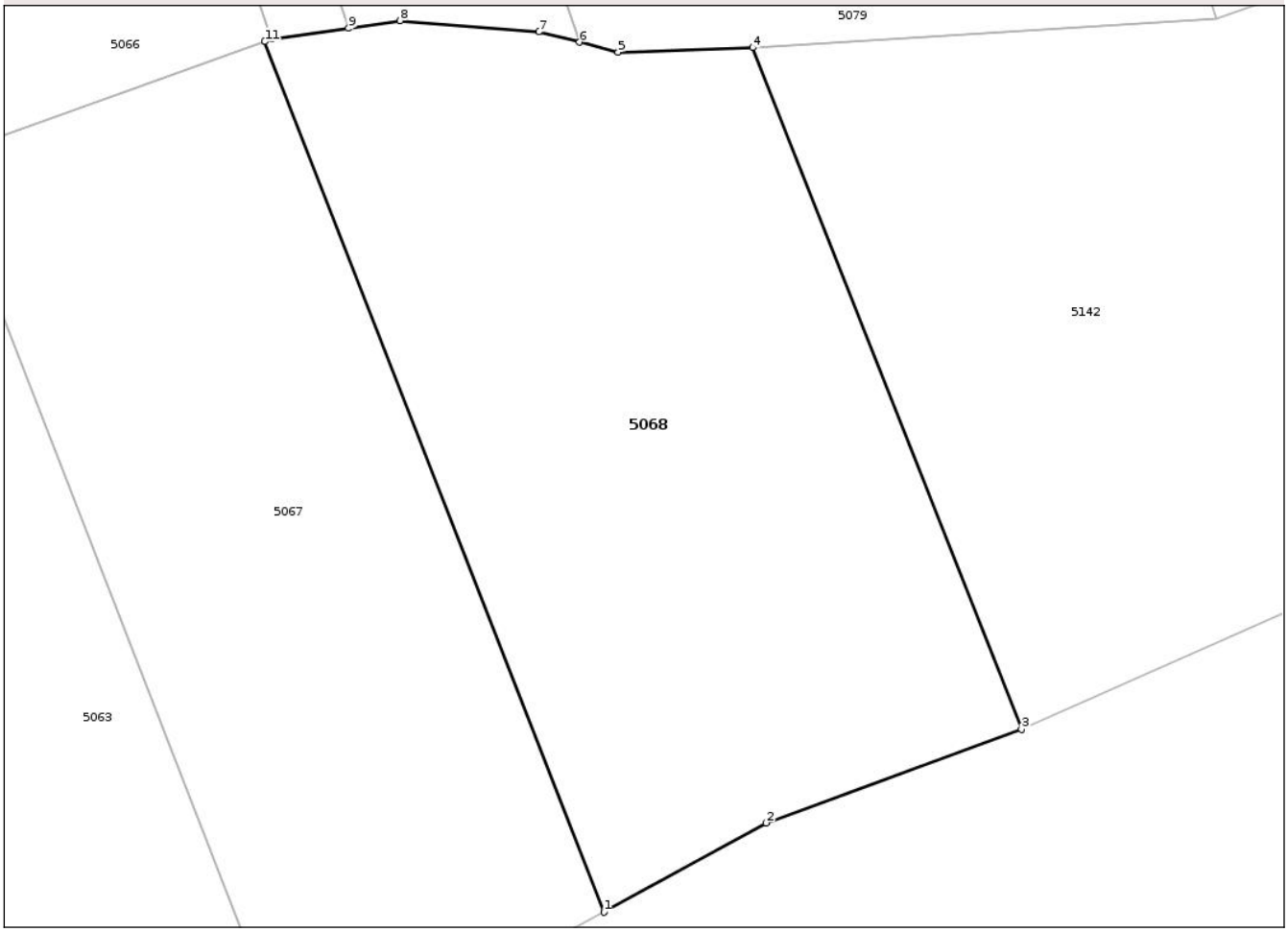


## Date referitoare la teren

| Crt | Categorie folosință | Intra vilan | Suprafaţa (mp) | Tarla | Parcelă | Nr. topo | Observaţii / Referinţe |
|---|---|---|---|---|---|---|---|
| 1 | padure | NU | 3.206 | UP I | 1179 | - | UP I UA 71 |

**Lungime Segmente**
**1) Valorile lungimilor segmentelor sunt obţinute din proiecţie în plan.**

| Punct început | X / Y | Punct sfârşit | X / Y | Lungime segment (** (m) |
|---|---|---|---|---|
| 1 | 445.304,892<br>382.755,036 | 2 | 445.319,83<br>382.763,239 | 17.042 |
| 2 | 445.319,83<br>382.763,239 | 3 | 445.343,354<br>382.771,855 | 25.052 |
| 3 | 445.343,354<br>382.771,855 | 4 | 445.318,59<br>382.834,555 | 67.413 |
| 4 | 445.318,59<br>382.834,555 | 5 | 445.306,2<br>382.834,15 | 12.397 |
| 5 | 445.306,2<br>382.834,15 | 6 | 445.302,656<br>382.835,056 | 3.658 |

*Document care conține date cu caracter personal, protejat de prevederile Regulamentului (UE) nr. 679/2016 și Legii 190/2018*

| Punct început | X / Y | Punct sfârşit | X / Y | Lungime segment (** (m) |
|---|---|---|---|---|
| 6 | 445.302,656<br>382.835,056 | 7 | 445.298,917<br>382.836,013 | 3.86 |
| 7 | 445.298,917<br>382.836,013 | 8 | 445.286,127<br>382.837,04 | 12.831 |
| 8 | 445.286,127<br>382.837,04 | 9 | 445.281,373<br>382.836,356 | 4.803 |
| 9 | 445.281,373<br>382.836,356 | 10 | 445.274,323<br>382.835,351 | 7.121 |
| 10 | 445.274,323<br>382.835,351 | 11 | 445.273,656<br>382.835,111 | 0.709 |
| 11 | 445.273,656<br>382.835,111 | 1 | 445.304,892<br>382.755,036 | 85.952 |

** Lungimile segmentelor sunt determinate în planul de proiecţie Stereo 70 şi sunt rotunjite la 1 milimetru.
*** Distanţa dintre puncte este formată din segmente cumulate ce sunt mai mici decât valoarea 1 milimetru.

*Document care conține date cu caracter personal, protejat de prevederile Regulamentului (UE) nr. 679/2016 și Legii 190/2018*

# DATE DESPRE IMOBILUL NR. 5069

**Oficiul de Cadastru şi Publicitate Imobiliară VALCEA**
**Biroul de Cadastru şi Publicitate Imobiliară Ramnicu Valcea**

## A. Partea I. Descrierea imobilului

Nr. CF vechi:26
Nr. cadastral vechi:23

**TEREN** Necunoscut

**Adresa:** Loc. Cocoru, Str Cocoru, Nr. 124, Jud. Valcea, Punctul Acasa-Cocoru

| Nr. Crt | Nr cadastral Nr. topografic | Suprafaţa* (mp) | Observaţii / Referinţe |
|---|---|---|---|
| A1 | 36359 | 3.747 | Sector cadastral:34 Teren neimprejmuit; |

## B. Partea II. Proprietari şi acte

| Inscrieri privitoare la dreptul de proprietate şi alte drepturi reale | | Referinţe |
|---|---|---|
| **1425 / 11/02/2000** | | |
| Contract De Vanzare-Cumparare nr. aut. nr. 463, din 10/02/2000 emis de N.P. Firan Rodica; | | |
| B1 | Intabulare, drept de PROPRIETATE, dobandit prin Conventie, cota actuala 1/1, cota initiala 1/1 | A1 |
| | 1) **NECSOIU CONSTANTIN**, ; LIPSA CNP;<br>2) **NECSOIU ELENA**, soti; LIPSA CNP; | |
| | *OBSERVATII: bun comun* | |

## C. Partea III. SARCINI .

| Inscrieri privind dezmembramintele dreptului de proprietate, drepturi reale de garanţie şi sarcini | Referinţe |
|---|---|
| NU SUNT | |

*Document care conține date cu caracter personal, protejat de prevederile Regulamentului (UE) nr. 679/2016 și Legii 190/2018*

# Anexa Nr. 1 La Partea I

## Teren

| Nr cadastral | Suprafaţa (mp)* | Observaţii / Referinţe |
|---|---|---|
| 36359 | 3.747 | |

* Suprafaţa este determinată in planul de proiecţie Stereo 70.

DETALII LINIARE IMOBIL

## Date referitoare la teren

| Crt | Categorie folosință | Intra vilan | Suprafaţa (mp) | Tarla | Parcelă | Nr. topo | Observaţii / Referinţe |
|---|---|---|---|---|---|---|---|
| 1 | arabil | DA | 358 | 15 | 509 si 1/5/2 | - | |
| 2 | arabil | NU | 3.389 | 51 | 509 si 1/5/2 | - | |

**Lungime Segmente**
**1) Valorile lungimilor segmentelor sunt obţinute din proiecţie în plan.**

| Punct început | X / Y | Punct sfârşit | X / Y | Lungime segment (** (m) |
|---|---|---|---|---|
| 1 | 445.109,458<br>383.337,084 | 2 | 445.102,602<br>383.334,64 | 7.279 |
| 2 | 445.102,602<br>383.334,64 | 3 | 445.110,113<br>383.313,248 | 22.672 |
| 3 | 445.110,113<br>383.313,248 | 4 | 445.118,978<br>383.287,35 | 27.373 |
| 4 | 445.118,978<br>383.287,35 | 5 | 445.122,253<br>383.277,784 | 10.111 |

*Document care conține date cu caracter personal, protejat de prevederile Regulamentului (UE) nr. 679/2016 și Legii 190/2018*

| Punct început | X / Y | Punct sfârşit | X / Y | Lungime segment (** (m) |
|---|---|---|---|---|
| 5 | 445.122,253<br>383.277,784 | 6 | 445.128,445<br>383.259,695 | 19.119 |
| 6 | 445.128,445<br>383.259,695 | 7 | 445.147,108<br>383.207,186 | 55.727 |
| 7 | 445.147,108<br>383.207,186 | 8 | 445.158,942<br>383.172,386 | 36.757 |
| 8 | 445.158,942<br>383.172,386 | 9 | 445.173,981<br>383.128,627 | 46.271 |
| 9 | 445.173,981<br>383.128,627 | 10 | 445.190,921<br>383.078,956 | 52.48 |
| 10 | 445.190,921<br>383.078,956 | 11 | 445.215,654<br>383.005,95 | 77.082 |
| 11 | 445.215,654<br>383.005,95 | 12 | 445.274,323<br>382.835,351 | 180.405 |
| 12 | 445.274,323<br>382.835,351 | 13 | 445.281,373<br>382.836,356 | 7.121 |
| 13 | 445.281,373<br>382.836,356 | 14 | 445.222,378<br>383.008,261 | 181.746 |
| 14 | 445.222,378<br>383.008,261 | 15 | 445.197,638<br>383.081,258 | 77.075 |
| 15 | 445.197,638<br>383.081,258 | 16 | 445.180,608<br>383.131,069 | 52.642 |
| 16 | 445.180,608<br>383.131,069 | 17 | 445.165,664<br>383.174,672 | 46.093 |
| 17 | 445.165,664<br>383.174,672 | 18 | 445.153,786<br>383.209,567 | 36.861 |
| 18 | 445.153,786<br>383.209,567 | 19 | 445.135,047<br>383.262,344 | 56.005 |
| 19 | 445.135,047<br>383.262,344 | 20 | 445.125,698<br>383.289,793 | 28.997 |
| 20 | 445.125,698<br>383.289,793 | 1 | 445.109,458<br>383.337,084 | 50.002 |

** Lungimile segmentelor sunt determinate în planul de proiecţie Stereo 70 şi sunt rotunjite la 1 milimetru.
*** Distanţa dintre puncte este formată din segmente cumulate ce sunt mai mici decât valoarea 1 milimetru.

*Document care conține date cu caracter personal, protejat de prevederile Regulamentului (UE) nr. 679/2016 și Legii 190/2018*

# DATE DESPRE IMOBILUL NR. 5070

**Oficiul de Cadastru şi Publicitate Imobiliară VALCEA**
**Biroul de Cadastru şi Publicitate Imobiliară Ramnicu Valcea**

## A. Partea I. Descrierea imobilului

**TEREN** Necunoscut

**Adresa:** Loc. Cocoru, Str Cocoru, Nr. 126, Jud. Valcea, Punctul Cocoru

| Nr. Crt | Nr cadastral Nr. topografic | Suprafaţa* (mp) | Observaţii / Referinţe |
|---|---|---|---|
| A1 | 37373 | 10.560 | Sector cadastral:34 Teren neimprejmuit; |

## B. Partea II. Proprietari şi acte

| Inscrieri privitoare la dreptul de proprietate şi alte drepturi reale | | Referinţe |
|---|---|---|
| **74166 / 19/09/2022** | | |
| Act Notarial nr. 2170, din 13/09/2022 emis de SOARE ANCA; | | |
| B2 | Intabulare, drept de PROPRIETATE, dobandit prin Conventie, cota actuala 1/1, cota initiala 1/1 | A1 |
| | 1) **GRIGORESCU IOANA** | |

## C. Partea III. SARCINI .

| Inscrieri privind dezmembramintele dreptului de proprietate, drepturi reale de garanţie şi sarcini | Referinţe |
|---|---|
| NU SUNT | |

*Document care conține date cu caracter personal, protejat de prevederile Regulamentului (UE) nr. 679/2016 și Legii 190/2018*

# Anexa Nr. 1 La Partea I

## Teren

| Nr cadastral | Suprafaţa (mp)* | Observaţii / Referinţe |
|---|---|---|
| 37373 | 10.560 | |

* Suprafaţa este determinată in planul de proiecţie Stereo 70.

DETALII LINIARE IMOBIL

## Date referitoare la teren

| Crt | Categorie folosință | Intra vilan | Suprafaţa (mp) | Tarla | Parcelă | Nr. topo | Observaţii / Referinţe |
|---|---|---|---|---|---|---|---|
| 1 | arabil | DA | 997 | 15 | 510 | - | |
| 2 | arabil | NU | 9.563 | 51 | 510,1/5/3 | - | |

**Lungime Segmente**

**1) Valorile lungimilor segmentelor sunt obţinute din proiecţie în plan.**

| Punct început | X / Y | Punct sfârşit | X / Y | Lungime segment (** (m) |
|---|---|---|---|---|
| 1 | 445.109,458<br>383.337,084 | 2 | 445.125,698<br>383.289,793 | 50.002 |
| 2 | 445.125,698<br>383.289,793 | 3 | 445.135,047<br>383.262,344 | 28.997 |
| 3 | 445.135,047<br>383.262,344 | 4 | 445.153,786<br>383.209,567 | 56.005 |
| 4 | 445.153,786<br>383.209,567 | 5 | 445.165,664<br>383.174,672 | 36.861 |

*Document care conține date cu caracter personal, protejat de prevederile Regulamentului (UE) nr. 679/2016 și Legii 190/2018*

| Punct început | X / Y | Punct sfârşit | X / Y | Lungime segment (** (m) |
|---|---|---|---|---|
| 5 | 445.165,664<br>383.174,672 | 6 | 445.180,608<br>383.131,069 | 46.093 |
| 6 | 445.180,608<br>383.131,069 | 7 | 445.197,638<br>383.081,258 | 52.642 |
| 7 | 445.197,638<br>383.081,258 | 8 | 445.222,378<br>383.008,261 | 77.075 |
| 8 | 445.222,378<br>383.008,261 | 9 | 445.281,373<br>382.836,356 | 181.746 |
| 9 | 445.281,373<br>382.836,356 | 10 | 445.286,127<br>382.837,04 | 4.803 |
| 10 | 445.286,127<br>382.837,04 | 11 | 445.298,917<br>382.836,013 | 12.831 |
| 11 | 445.298,917<br>382.836,013 | 12 | 445.302,656<br>382.835,056 | 3.86 |
| 12 | 445.302,656<br>382.835,056 | 13 | 445.290,199<br>382.871,483 | 38.498 |
| 13 | 445.290,199<br>382.871,483 | 14 | 445.172,393<br>383.215,952 | 364.057 |
| 14 | 445.172,393<br>383.215,952 | 15 | 445.154,02<br>383.268,996 | 56.136 |
| 15 | 445.154,02<br>383.268,996 | 16 | 445.144,458<br>383.296,612 | 29.225 |
| 16 | 445.144,458<br>383.296,612 | 17 | 445.128,357<br>383.343,629 | 49.697 |
| 17 | 445.128,357<br>383.343,629 | 18 | 445.118,214<br>383.340,206 | 10.705 |
| 18 | 445.118,214<br>383.340,206 | 1 | 445.109,458<br>383.337,084 | 9.296 |

** Lungimile segmentelor sunt determinate în planul de proiecţie Stereo 70 şi sunt rotunjite la 1 milimetru.
*** Distanţa dintre puncte este formată din segmente cumulate ce sunt mai mici decât valoarea 1 milimetru.

*Document care conține date cu caracter personal, protejat de prevederile Regulamentului (UE) nr. 679/2016 și Legii 190/2018*

# DATE DESPRE IMOBILUL NR. 5071

**Oficiul de Cadastru şi Publicitate Imobiliară VALCEA**
**Biroul de Cadastru şi Publicitate Imobiliară Ramnicu Valcea**

## A. Partea I. Descrierea imobilului

**TEREN** Necunoscut Nr. cadastral vechi:68

**Adresa:** Loc. Cocoru, Str Cocoru, Nr. 128, Jud. Valcea

| Nr. Crt | Nr cadastral Nr. topografic | Suprafaţa* (mp) | Observaţii / Referinţe |
|---|---|---|---|
| A1 | | 4.913 | Sector cadastral:34 Teren neimprejmuit; |

## B. Partea II. Proprietari şi acte

| Inscrieri privitoare la dreptul de proprietate şi alte drepturi reale | | Referinţe |
|---|---|---|
| / | | |
| Act Notarial nr. 5253, din 29/11/2001 emis de BNP MITROI MARIA (CONTRACT DE VANZARE-CUMPARARE; ); | | |
| B1 | Intabulare, drept de PROPRIETATE, dobandit prin Conventie, cota actuala 1/1, cota initiala 1/1 | A1 |
| | 1) **CATRINA SERGIU COSTEL**<br>2) **CATRINA VERONICA**, LIPSA CNP; | |

## C. Partea III. SARCINI

| Inscrieri privind dezmembramintele dreptului de proprietate, drepturi reale de garanţie şi sarcini | | Referinţe |
|---|---|---|
| / | | |
| Act Notarial nr. 5253, din 29/11/2001 emis de BNP MITROI MARIA (CONTRACT DE VANZARE-CUMPARARE; ); | | |
| C1 | Intabulare, drept de UZUFRUCT VIAGER, cota actuala 1/1, cota initiala 1/1 | A1 |
| | 1) **IONESCU MARIA**<br>2) **IONESCU VERONICA** | |

*Document care conține date cu caracter personal, protejat de prevederile Regulamentului (UE) nr. 679/2016 și Legii 190/2018*

# Anexa Nr. 1 La Partea I

## Teren

| Nr cadastral | Suprafaţa (mp)* | Observaţii / Referinţe |
|---|---|---|
| | 4.913 | |

* Suprafaţa este determinată in planul de proiecţie Stereo 70.

DETALII LINIARE IMOBIL

## Date referitoare la teren

| Crt | Categorie folosință | Intra vilan | Suprafaţa (mp) | Tarla | Parcelă | Nr. topo | Observaţii / Referinţe |
|---|---|---|---|---|---|---|---|
| 1 | arabil | DA | 460 | 16 | 515 | - | |
| 2 | arabil | NU | 4.453 | 51 | 1/6 | - | |

**Lungime Segmente**
**1) Valorile lungimilor segmentelor sunt obţinute din proiecţie în plan.**

| Punct început | X / Y | Punct sfârşit | X / Y | Lungime segment (** (m) |
|---|---|---|---|---|
| 1 | 445.290,199<br>382.871,483 | 2 | 445.300,97<br>382.873,096 | 10.891 |
| 2 | 445.300,97<br>382.873,096 | 3 | 445.153,225<br>383.299,798 | 451.556 |
| 3 | 445.153,225<br>383.299,798 | 4 | 445.136,884<br>383.346,993 | 49.944 |
| 4 | 445.136,884<br>383.346,993 | 5 | 445.136,863<br>383.346,986 | 0.022 |

*Document care conține date cu caracter personal, protejat de prevederile Regulamentului (UE) nr. 679/2016 și Legii 190/2018*

| Punct început | X / Y | Punct sfârşit | X / Y | Lungime segment (** (m) |
|---|---|---|---|---|
| 5 | 445.136,863<br>383.346,986 | 6 | 445.128,868<br>383.343,801 | 8.606 |
| 6 | 445.128,868<br>383.343,801 | 7 | 445.128,357<br>383.343,629 | 0.539 |
| 7 | 445.128,357<br>383.343,629 | 8 | 445.144,458<br>383.296,612 | 49.697 |
| 8 | 445.144,458<br>383.296,612 | 9 | 445.154,02<br>383.268,996 | 29.225 |
| 9 | 445.154,02<br>383.268,996 | 10 | 445.172,393<br>383.215,952 | 56.136 |
| 10 | 445.172,393<br>383.215,952 | 1 | 445.290,199<br>382.871,483 | 364.057 |

** Lungimile segmentelor sunt determinate în planul de proiecţie Stereo 70 şi sunt rotunjite la 1 milimetru.
*** Distanţa dintre puncte este formată din segmente cumulate ce sunt mai mici decât valoarea 1 milimetru.

*Document care conține date cu caracter personal, protejat de prevederile Regulamentului (UE) nr. 679/2016 și Legii 190/2018*

# DATE DESPRE IMOBILUL NR. 5072

**Oficiul de Cadastru şi Publicitate Imobiliară VALCEA**
**Biroul de Cadastru şi Publicitate Imobiliară Ramnicu Valcea**

## A. Partea I. Descrierea imobilului

**TEREN** Necunoscut

**Adresa:** Loc. Cocoru, Str Cocoru, Jud. Valcea

| Nr. Crt | Nr cadastral Nr. topografic | Suprafaţa* (mp) | Observaţii / Referinţe |
|---|---|---|---|
| A1 | | 3.811 | Sector cadastral:34 Teren neimprejmuit; |

## B. Partea II. Proprietari şi acte

| Inscrieri privitoare la dreptul de proprietate şi alte drepturi reale | | Referinţe |
|---|---|---|
| / | | |
| Act Normativ nr. 7, din 13/03/1996 emis de PARLAMENTUL ROMÂNIEI (LEGE; ,art.13); | | |
| B1 | Inscrierea posesiei, drept de PROPRIETATE, dobandit prin Lege, cota actuala 1/1, cota initiala 1/1 | A1 |
| | 1) **NEIDENTIFICAT NEIDENTIFICAT** | |
| B2 | Se notează mențiunea de proprietar neidentificat. | A1 |

## C. Partea III. SARCINI .

| Inscrieri privind dezmembramintele dreptului de proprietate, drepturi reale de garanţie şi sarcini | Referinţe |
|---|---|
| NU SUNT | |

*Document care conține date cu caracter personal, protejat de prevederile Regulamentului (UE) nr. 679/2016 și Legii 190/2018*

# Anexa Nr. 1 La Partea I

## Teren

| Nr cadastral | Suprafaţa (mp)* | Observaţii / Referinţe |
|---|---|---|
| | 3.811 | |

* Suprafaţa este determinată in planul de proiecţie Stereo 70.

DETALII LINIARE IMOBIL

## Date referitoare la teren

| Crt | Categorie folosință | Intra vilan | Suprafaţa (mp) | Tarla | Parcelă | Nr. topo | Observaţii / Referinţe |
|---|---|---|---|---|---|---|---|
| 1 | arabil | DA | 429 | 16 | 515/1 | - | |
| 2 | arabil | NU | 3.382 | 51 | 1/6/1 | - | |

**Lungime Segmente**
**1) Valorile lungimilor segmentelor sunt obţinute din proiecţie în plan.**

| Punct început | X / Y | Punct sfârşit | X / Y | Lungime segment (** (m) |
|---|---|---|---|---|
| 1 | 445.136,884<br>383.346,993 | 2 | 445.153,225<br>383.299,798 | 49.944 |
| 2 | 445.153,225<br>383.299,798 | 3 | 445.300,97<br>382.873,096 | 451.556 |
| 3 | 445.300,97<br>382.873,096 | 4 | 445.307,923<br>382.874,137 | 7.03 |
| 4 | 445.307,923<br>382.874,137 | 5 | 445.231,038<br>383.095,962 | 234.771 |

*Document care conține date cu caracter personal, protejat de prevederile Regulamentului (UE) nr. 679/2016 și Legii 190/2018*

| Punct început | X / Y | Punct sfârşit | X / Y | Lungime segment (** (m) |
|---|---|---|---|---|
| 5 | 445.231,038<br>383.095,962 | 6 | 445.202,928<br>383.180,357 | 88.953 |
| 6 | 445.202,928<br>383.180,357 | 7 | 445.202,926<br>383.180,364 | 0.007 |
| 7 | 445.202,926<br>383.180,364 | 8 | 445.173,113<br>383.269,87 | 94.341 |
| 8 | 445.173,113<br>383.269,87 | 9 | 445.162,074<br>383.303,015 | 34.935 |
| 9 | 445.162,074<br>383.303,015 | 10 | 445.158,667<br>383.313,245 | 10.782 |
| 10 | 445.158,667<br>383.313,245 | 11 | 445.156,771<br>383.312,606 | 2.001 |
| 11 | 445.156,771<br>383.312,606 | 12 | 445.146,354<br>383.347,334 | 36.257 |
| 12 | 445.146,354<br>383.347,334 | 13 | 445.145,455<br>383.349,945 | 2.761 |
| 13 | 445.145,455<br>383.349,945 | 1 | 445.136,884<br>383.346,993 | 9.065 |

** Lungimile segmentelor sunt determinate în planul de proiecţie Stereo 70 şi sunt rotunjite la 1 milimetru.
*** Distanţa dintre puncte este formată din segmente cumulate ce sunt mai mici decât valoarea 1 milimetru.

*Document care conține date cu caracter personal, protejat de prevederile Regulamentului (UE) nr. 679/2016 și Legii 190/2018*

# DATE DESPRE IMOBILUL NR. 5073

**Oficiul de Cadastru şi Publicitate Imobiliară VALCEA**
**Biroul de Cadastru şi Publicitate Imobiliară Ramnicu Valcea**

## A. Partea I. Descrierea imobilului

**TEREN** Necunoscut

**Adresa:** Loc. Cocoru, Str Cocoru, Nr. 130, Jud. Valcea, Punctul Acasa

| Nr. Crt | Nr cadastral Nr. topografic | Suprafaţa* (mp) | Observaţii / Referinţe |
|---|---|---|---|
| A1 | 37233 | Din acte: 4.357<br>Masurata: 4.149 | Sector cadastral:34 Teren neimprejmuit; |

**Construcţii**

| Crt | Nr cadastral Nr. topografic | Adresa | Observaţii / Referinţe |
|---|---|---|---|
| A1.1 | 37233-C1 | Loc. Cocoru, Str Cocoru, Nr. 130, Jud. Valcea, Punctul Acasa | Nr. niveluri:1; S. construita la sol:61 mp; S. construita desfasurata:61 mp; Casa, parter; An construire:1970 |
| A1.2 | 37233-C2 | Loc. Cocoru, Str Cocoru, Nr. 130, Jud. Valcea, Punctul Acasa | Nr. niveluri:1; S. construita la sol:30 mp; S. construita desfasurata:30 mp; Bucatarie; An construire:1994 |

## B. Partea II. Proprietari şi acte

| Inscrieri privitoare la dreptul de proprietate şi alte drepturi reale | | Referinţe |
|---|---|---|
| **114890 / 23/11/2021** | | |
| Act Notarial nr. Contract de vanzare aut.nr.3045, din 19/11/2021 emis de Notar Public Stan Livea; | | |
| B6 | Intabulare, drept de PROPRIETATE, dobandit prin Conventie, cota actuala 1/1, cota initiala 1/1 | A1 |
| | 1) **GRIGORESCU IOANA** | |
| B7 | Intabulare, drept de PROPRIETATE, dobandit prin Conventie, cota actuala 1/1, cota initiala 1/1 | A1.1, A1.2 |
| | 1) **GRIGORESCU IOANA** | |

## C. Partea III. SARCINI .

| Inscrieri privind dezmembramintele dreptului de proprietate, drepturi reale de garanţie şi sarcini | Referinţe |
|---|---|
| NU SUNT | |

*Document care conține date cu caracter personal, protejat de prevederile Regulamentului (UE) nr. 679/2016 și Legii 190/2018*

# Anexa Nr. 1 La Partea I

## Teren

| Nr cadastral | Suprafaţa (mp)* | Observaţii / Referinţe |
|---|---|---|
| 37233 | Din acte: 4.357<br>Masurata: 4.149 | |

* Suprafaţa este determinată in planul de proiecţie Stereo 70.

DETALII LINIARE IMOBIL

## Date referitoare la teren

| Crt | Categorie folosinţă | Intra vilan | Suprafaţa (mp) | Tarla | Parcelă | Nr. topo | Observaţii / Referinţe |
|---|---|---|---|---|---|---|---|
| 1 | curti constructii | DA | 1.243 | 16 | 513 | - | |
| 2 | curti constructii | NU | 470 | 16 | 514 | - | |
| 3 | arabil | NU | 2.436 | 51 | 1/7 | - | |

## Date referitoare la construcţii

| Crt | Număr | Destinaţie construcţie | Supraf. (mp) | Situaţie juridică | Observaţii / Referinţe |
|---|---|---|---|---|---|
| A1.1 | 37233-C1 | constructii de locuinte | 61 | Cu acte | Nr. niveluri:1; S. construita la sol:61 mp; S. construita desfasurata:61 mp; Casa, parter; An construire:1970 |
| A1.2 | 37233-C2 | constructii anexa | 30 | Cu acte | Nr. niveluri:1; S. construita la sol:30 mp; S. construita desfasurata:30 mp; Bucatarie; An construire:1994 |

**Lungime Segmente**

**1) Valorile lungimilor segmentelor sunt obţinute din proiecţie în plan.**

| Punct început | X / Y | Punct sfârşit | X / Y | Lungime segment (** (m) |
|---|---|---|---|---|

| Punct început | X / Y | Punct sfârşit | X / Y | Lungime segment (** (m) |
|---|---|---|---|---|

*Document care conține date cu caracter personal, protejat de prevederile Regulamentului (UE) nr. 679/2016 și Legii 190/2018*

| Punct început | X / Y | Punct sfârşit | X / Y | Lungime segment (** (m) |
|---|---|---|---|---|
| 1 | 445.171,274<br>383.317,494 | 2 | 445.183,878<br>383.321,741 | 13.3 |
| 3 | 445.180,249<br>383.333,178 | 4 | 445.172,672<br>383.356,472 | 24.495 |
| 5 | 445.172,048<br>383.358,718 | 6 | 445.172,0<br>383.358,886 | 0.175 |
| 7 | 445.147,386<br>383.350,61 | 8 | 445.145,455<br>383.349,945 | 2.042 |
| 9 | 445.146,354<br>383.347,334 | 10 | 445.156,771<br>383.312,606 | 36.257 |
| 11 | 445.158,667<br>383.313,245 | 12 | 445.162,074<br>383.303,015 | 10.782 |
| 13 | 445.173,113<br>383.269,87 | 14 | 445.202,926<br>383.180,364 | 94.341 |
| 15 | 445.207,05<br>383.181,73 | 16 | 445.207,992<br>383.182,065 | 1.0 |
| 17 | 445.208,328<br>383.181,124 | 18 | 445.207,386<br>383.180,788 | 1.0 |
| 19 | 445.207,052<br>383.181,723 | 20 | 445.202,928<br>383.180,357 | 4.344 |
| 21 | 445.231,038<br>383.095,962 | 22 | 445.243,605<br>383.100,375 | 13.319 |
| 23 | 445.185,897<br>383.273,647 | 24 | 445.174,582<br>383.307,562 | 35.753 |

| Punct început | X / Y | Punct sfârşit | X / Y | Lungime segment (** (m) |
|---|---|---|---|---|
| 2 | 445.183,878<br>383.321,741 | 3 | 445.180,249<br>383.333,178 | 11.999 |
| 4 | 445.172,672<br>383.356,472 | 5 | 445.172,048<br>383.358,718 | 2.331 |
| 6 | 445.172,0<br>383.358,886 | 7 | 445.147,386<br>383.350,61 | 25.968 |
| 8 | 445.145,455<br>383.349,945 | 9 | 445.146,354<br>383.347,334 | 2.761 |
| 10 | 445.156,771<br>383.312,606 | 11 | 445.158,667<br>383.313,245 | 2.001 |
| 12 | 445.162,074<br>383.303,015 | 13 | 445.173,113<br>383.269,87 | 34.935 |
| 14 | 445.202,926<br>383.180,364 | 15 | 445.207,05<br>383.181,73 | 4.344 |
| 16 | 445.207,992<br>383.182,065 | 17 | 445.208,328<br>383.181,124 | 0.999 |
| 18 | 445.207,386<br>383.180,788 | 19 | 445.207,052<br>383.181,723 | 0.993 |
| 20 | 445.202,928<br>383.180,357 | 21 | 445.231,038<br>383.095,962 | 88.953 |
| 22 | 445.243,605<br>383.100,375 | 23 | 445.185,897<br>383.273,647 | 182.629 |
| 24 | 445.174,582<br>383.307,562 | 1 | 445.171,274<br>383.317,494 | 10.468 |

** Lungimile segmentelor sunt determinate în planul de proiecţie Stereo 70 şi sunt rotunjite la 1 milimetru.
*** Distanţa dintre puncte este formată din segmente cumulate ce sunt mai mici decât valoarea 1 milimetru.

*Document care conține date cu caracter personal, protejat de prevederile Regulamentului (UE) nr. 679/2016 și Legii 190/2018*

# DATE DESPRE IMOBILUL NR. 5074

**Oficiul de Cadastru şi Publicitate Imobiliară VALCEA**
**Biroul de Cadastru şi Publicitate Imobiliară Ramnicu Valcea**

## A. Partea I. Descrierea imobilului

**TEREN** Extravilan

**Adresa:** Jud. Valcea

| Nr. Crt | Nr cadastral Nr. topografic | Suprafaţa* (mp) | Observaţii / Referinţe |
|---|---|---|---|
| A1 | | 1 | Sector cadastral:34 Teren neimprejmuit; |

**Construcţii**

| Crt | Nr cadastral Nr. topografic | Adresa | Observaţii / Referinţe |
|---|---|---|---|
| A1.1 | -C1 | Jud. Valcea | Nr. niveluri:1; S. construita la sol:1 mp; S. construita desfasurata:1 mp; stalp |

## B. Partea II. Proprietari şi acte

| Inscrieri privitoare la dreptul de proprietate şi alte drepturi reale | | Referinţe |
|---|---|---|
| / | | |
| Act Normativ nr. 1705, din 29/11/2006 emis de GUVERNUL ROMANIEI (; LEGEA NR. 123/10.07.2012 EMISA DE PARLAMENTUL ROMANIEI); | | |
| B1 | Intabulare, drept de PROPRIETATE, dobandit prin Lege, cota actuala 1/1, cota initiala 1/1 | A1, A1.1 |
| | 1) **STATUL ROMAN**, CIF:9999999999999, DOMENIUL PUBLIC lipsă CUI; | |
| Act Administrativ nr. 6, din 20/06/2005 emis de MINISTERUL ECONOMIEI SI COMERTULUI; | | |
| B2 | Intabulare, drept de CONCESIUNE, cota actuala 1/1, cota initiala 1/1 | A1.1 |
| | 1) **DISTRIBUTIE ENERGIE OLTENIA SA**, CIF:14491102 | |

## C. Partea III. SARCINI .

| Inscrieri privind dezmembramintele dreptului de proprietate, drepturi reale de garanţie şi sarcini | Referinţe |
|---|---|
| NU SUNT | |

*Document care conține date cu caracter personal, protejat de prevederile Regulamentului (UE) nr. 679/2016 și Legii 190/2018*

# Anexa Nr. 1 La Partea I

## Teren

| Nr cadastral | Suprafaţa (mp)* | Observaţii / Referinţe |
|---|---|---|
| | 1 | |

* Suprafaţa este determinată in planul de proiecţie Stereo 70.

DETALII LINIARE IMOBIL

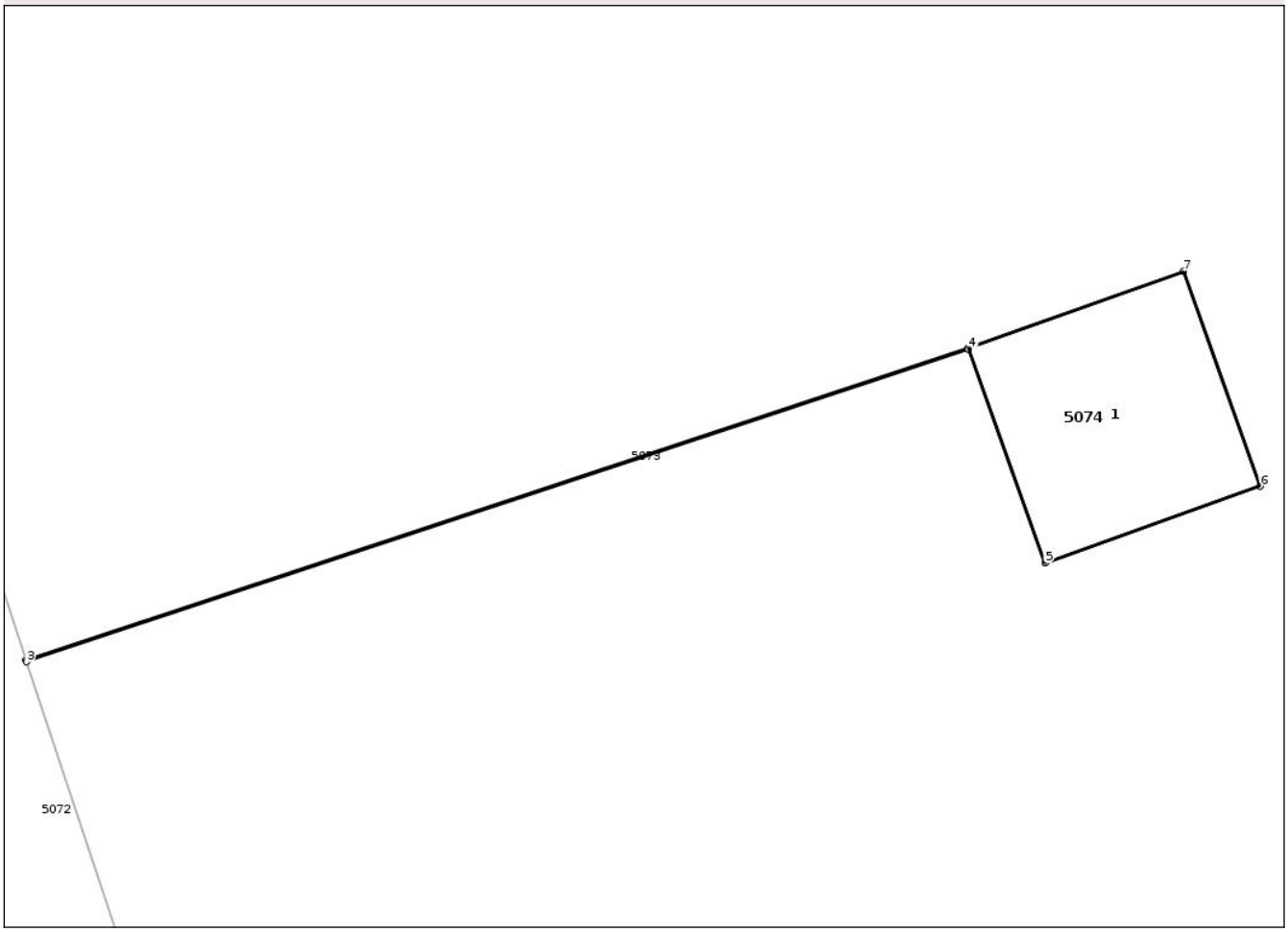


## Date referitoare la teren

| Crt | Categorie folosință | Intra vilan | Suprafaţa (mp) | Tarla | Parcelă | Nr. topo | Observaţii / Referinţe |
|---|---|---|---|---|---|---|---|
| 1 | curti constructii | NU | 1 | 51 | - | - | |

## Date referitoare la construcţii

| Crt | Număr | Destinaţie construcţie | Supraf. (mp) | Situaţie juridică | Observaţii / Referinţe |
|---|---|---|---|---|---|
| A1.1 | -C1 | constructii industriale si edilitare | 1 | Cu acte | Nr. niveluri:1; S. construita la sol:1 mp; S. construita desfasurata:1 mp; stalp |

**Lungime Segmente**
**1) Valorile lungimilor segmentelor sunt obţinute din proiecţie în plan.**

| Punct început | X / Y | Punct sfârşit | X / Y | Lungime segment (** (m) |
|---|---|---|---|---|
| 1 | 445.207,05<br>383.181,73 | 2 | 445.202,926<br>383.180,364 | 4.344 |
| 2 | 445.202,926<br>383.180,364 | 3 | 445.202,928<br>383.180,357 | 0.007 |
| 3 | 445.202,928<br>383.180,357 | 4 | 445.207,052<br>383.181,723 | 4.344 |

*Document care conține date cu caracter personal, protejat de prevederile Regulamentului (UE) nr. 679/2016 și Legii 190/2018*

| Punct început | X / Y | Punct sfârşit | X / Y | Lungime segment (** (m) |
|---|---|---|---|---|
| 4 | 445.207,052<br>383.181,723 | 5 | 445.207,386<br>383.180,788 | 0.993 |
| 5 | 445.207,386<br>383.180,788 | 6 | 445.208,328<br>383.181,124 | 1.0 |
| 6 | 445.208,328<br>383.181,124 | 7 | 445.207,992<br>383.182,065 | 0.999 |
| 7 | 445.207,992<br>383.182,065 | 1 | 445.207,05<br>383.181,73 | 1.0 |

** Lungimile segmentelor sunt determinate în planul de proiecţie Stereo 70 şi sunt rotunjite la 1 milimetru.
*** Distanţa dintre puncte este formată din segmente cumulate ce sunt mai mici decât valoarea 1 milimetru.

*Document care conține date cu caracter personal, protejat de prevederile Regulamentului (UE) nr. 679/2016 și Legii 190/2018*

# DATE DESPRE IMOBILUL NR. 5075

**Oficiul de Cadastru şi Publicitate Imobiliară VALCEA**
**Biroul de Cadastru şi Publicitate Imobiliară Ramnicu Valcea**

## A. Partea I. Descrierea imobilului

**TEREN** Extravilan

**Adresa:** Jud. Valcea

| Nr. Crt | Nr cadastral Nr. topografic | Suprafaţa* (mp) | Observaţii / Referinţe |
|---|---|---|---|
| A1 | | 3.098 | Sector cadastral:34 Teren neimprejmuit; |

## B. Partea II. Proprietari şi acte

| Inscrieri privitoare la dreptul de proprietate şi alte drepturi reale | | Referinţe |
|---|---|---|
| / | | |
| Act Administrativ nr. 472/50997, din 15/06/1998 emis de CJSDPAT VALCEA (TITLU DE PROPRIETATE; ); | | |
| B1 | Intabulare, drept de PROPRIETATE, dobandit prin Reconstituire, cota actuala 1/1, cota initiala 1/1 | A1 |
| | 1) **PODARU ŞT. ION**, LIPSA CNP; | |

## C. Partea III. SARCINI .

| Inscrieri privind dezmembramintele dreptului de proprietate, drepturi reale de garanţie şi sarcini | Referinţe |
|---|---|
| NU SUNT | |

*Document care conține date cu caracter personal, protejat de prevederile Regulamentului (UE) nr. 679/2016 și Legii 190/2018*

# Anexa Nr. 1 La Partea I

## Teren

| Nr cadastral | Suprafaţa (mp)* | Observaţii / Referinţe |
|---|---|---|
| | 3.098 | |

* Suprafaţa este determinată in planul de proiecţie Stereo 70.

DETALII LINIARE IMOBIL

## Date referitoare la teren

| Crt | Categorie folosință | Intra vilan | Suprafaţa (mp) | Tarla | Parcelă | Nr. topo | Observaţii / Referinţe |
|---|---|---|---|---|---|---|---|
| 1 | arabil | NU | 3.098 | 51 | 1/7/1 | - | |

**Lungime Segmente**
**1) Valorile lungimilor segmentelor sunt obţinute din proiecţie în plan.**

| Punct început | X / Y | Punct sfârşit | X / Y | Lungime segment (** (m) |
|---|---|---|---|---|
| 1 | 445.243,605<br>383.100,375 | 2 | 445.231,038<br>383.095,962 | 13.319 |
| 2 | 445.231,038<br>383.095,962 | 3 | 445.307,923<br>382.874,137 | 234.771 |
| 3 | 445.307,923<br>382.874,137 | 4 | 445.320,935<br>382.876,085 | 13.157 |
| 4 | 445.320,935<br>382.876,085 | 1 | 445.243,605<br>383.100,375 | 237.247 |

**** Lungimile segmentelor sunt determinate în planul de proiecţie Stereo 70 şi sunt rotunjite la 1 milimetru.**

*Document care conține date cu caracter personal, protejat de prevederile Regulamentului (UE) nr. 679/2016 și Legii 190/2018*

***** Distanţa dintre puncte este formată din segmente cumulate ce sunt mai mici decât valoarea 1 milimetru.**

# DATE DESPRE IMOBILUL NR. 5076

**Oficiul de Cadastru şi Publicitate Imobiliară VALCEA**
**Biroul de Cadastru şi Publicitate Imobiliară Ramnicu Valcea**

## A. Partea I. Descrierea imobilului

**TEREN** Necunoscut

**Adresa:** Loc. Cocoru, Jud. Valcea

| Nr. Crt | Nr cadastral Nr. topografic | Suprafaţa* (mp) | Observaţii / Referinţe |
|---|---|---|---|
| A1 | | 6.131 | Sector cadastral:34 Teren neimprejmuit; |

## B. Partea II. Proprietari şi acte

| Inscrieri privitoare la dreptul de proprietate şi alte drepturi reale | | Referinţe |
|---|---|---|
| / | | |
| Act Administrativ nr. 1419/43021, din 30/04/1999 emis de CJSDPAT VALCEA (TITLU DE PROPRIETATE; ); | | |
| B1 | Intabulare, drept de PROPRIETATE, dobandit prin Reconstituire, cota actuala 1/1, cota initiala 1/1 | A1 |
| | 1) **ZAVOIANU GH IOANA**, LIPSA CNP;<br>2) **ZAVOIANU GH MARIN**, LIPSA CNP; | |

## C. Partea III. SARCINI .

| Inscrieri privind dezmembramintele dreptului de proprietate, drepturi reale de garanţie şi sarcini | Referinţe |
|---|---|
| NU SUNT | |

*Document care conține date cu caracter personal, protejat de prevederile Regulamentului (UE) nr. 679/2016 și Legii 190/2018*

# Anexa Nr. 1 La Partea I

## Teren

| Nr cadastral | Suprafaţa (mp)* | Observaţii / Referinţe |
|---|---|---|
| | 6.131 | |

* Suprafaţa este determinată in planul de proiecţie Stereo 70.

DETALII LINIARE IMOBIL

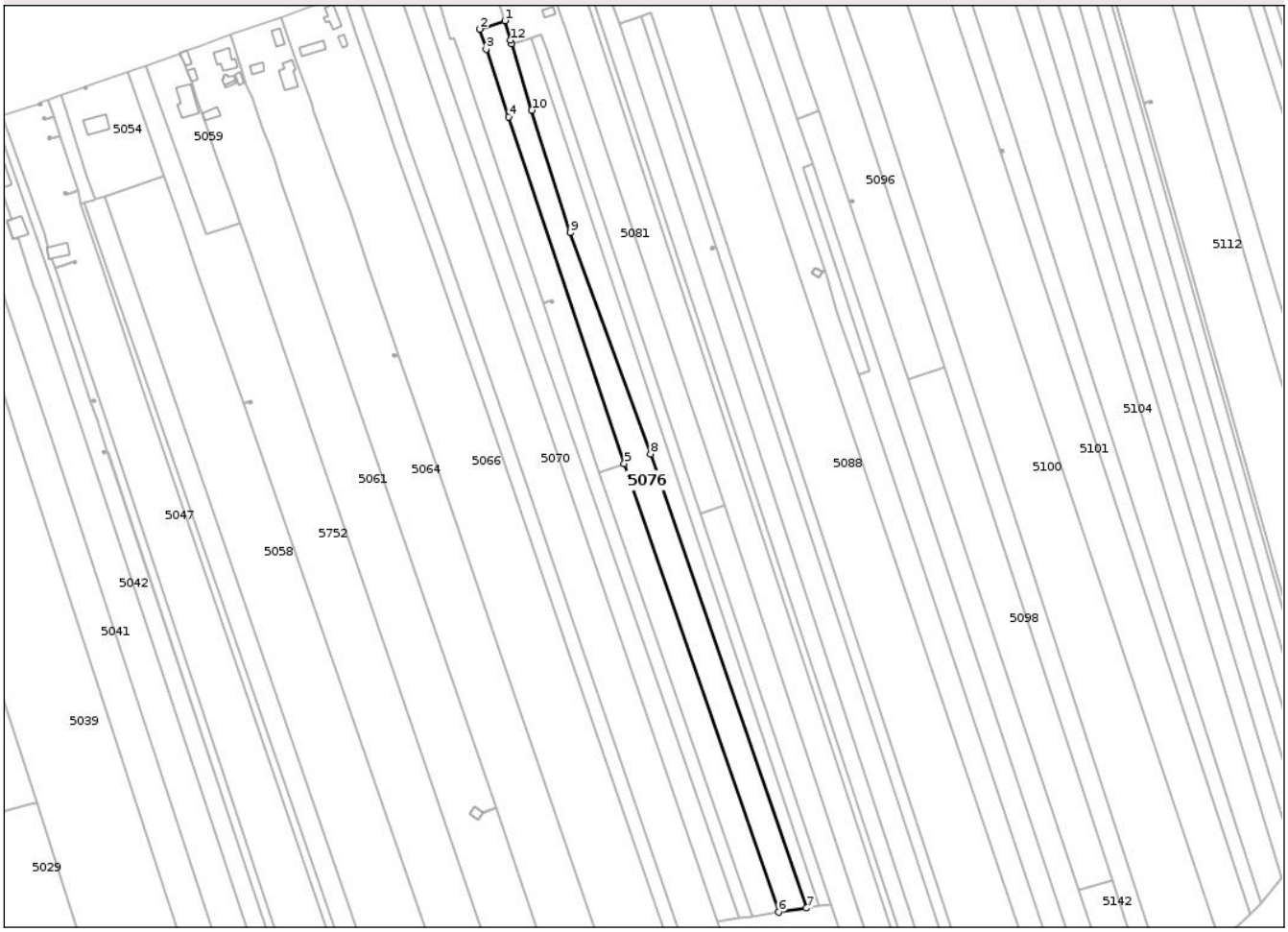


## Date referitoare la teren

| Crt | Categorie folosință | Intra vilan | Suprafaţa (mp) | Tarla | Parcelă | Nr. topo | Observaţii / Referinţe |
|---|---|---|---|---|---|---|---|
| 1 | curti constructii | DA | 136 | 16 | 521 | - | |
| 2 | curti constructii | NU | 453 | 16 | 521 | - | |
| 3 | arabil | NU | 5.542 | 51 | 1/8 | - | |

**Lungime Segmente**
**1) Valorile lungimilor segmentelor sunt obţinute din proiecţie în plan.**

| Punct început | X / Y | Punct sfârşit | X / Y | Lungime segment (** (m) |
|---|---|---|---|---|
| 1 | 445.183,878<br>383.321,741 | 2 | 445.171,274<br>383.317,494 | 13.3 |
| 2 | 445.171,274<br>383.317,494 | 3 | 445.174,582<br>383.307,562 | 10.468 |
| 3 | 445.174,582<br>383.307,562 | 4 | 445.185,897<br>383.273,647 | 35.753 |

*Document care conține date cu caracter personal, protejat de prevederile Regulamentului (UE) nr. 679/2016 și Legii 190/2018*

| Punct început | X / Y | Punct sfârşit | X / Y | Lungime segment (** (m) |
|---|---|---|---|---|
| 4 | 445.185,897<br>383.273,647 | 5 | 445.243,605<br>383.100,375 | 182.629 |
| 5 | 445.243,605<br>383.100,375 | 6 | 445.320,935<br>382.876,085 | 237.247 |
| 6 | 445.320,935<br>382.876,085 | 7 | 445.334,888<br>382.878,174 | 14.109 |
| 7 | 445.334,888<br>382.878,174 | 8 | 445.256,767<br>383.105,21 | 240.1 |
| 8 | 445.256,767<br>383.105,21 | 9 | 445.216,736<br>383.215,811 | 117.623 |
| 9 | 445.216,736<br>383.215,811 | 10 | 445.197,432<br>383.277,056 | 64.215 |
| 10 | 445.197,432<br>383.277,056 | 11 | 445.187,386<br>383.310,177 | 34.611 |
| 11 | 445.187,386<br>383.310,177 | 12 | 445.186,829<br>383.312,014 | 1.92 |
| 12 | 445.186,829<br>383.312,014 | 1 | 445.183,878<br>383.321,741 | 10.165 |

** Lungimile segmentelor sunt determinate în planul de proiecţie Stereo 70 şi sunt rotunjite la 1 milimetru.
*** Distanţa dintre puncte este formată din segmente cumulate ce sunt mai mici decât valoarea 1 milimetru.

*Document care conține date cu caracter personal, protejat de prevederile Regulamentului (UE) nr. 679/2016 și Legii 190/2018*

# DATE DESPRE IMOBILUL NR. 5077

**Oficiul de Cadastru şi Publicitate Imobiliară VALCEA**
**Biroul de Cadastru şi Publicitate Imobiliară Ramnicu Valcea**

## A. Partea I. Descrierea imobilului

**TEREN** Extravilan

**Adresa:** Jud. Valcea

| Nr. Crt | Nr cadastral Nr. topografic | Suprafaţa* (mp) | Observaţii / Referinţe |
|---|---|---|---|
| A1 | | 4.176 | Sector cadastral:34 Teren neimprejmuit; |

## B. Partea II. Proprietari şi acte

| Inscrieri privitoare la dreptul de proprietate şi alte drepturi reale | | Referinţe |
|---|---|---|
| / | | |
| Act Notarial nr. 473, din 16/05/2024 emis de SPN STAN LIVEA SI SOARE ANCA (ACT DE PARTAJ VOLUNTAR; ); | | |
| B2 | Intabulare, drept de PROPRIETATE, dobandit prin Iesire Din Indiviziune, cota actuala 1/4, cota initiala 1/4 | A1 |
| | 1) **MIHAI IOANA** | |
| B3 | Intabulare, drept de PROPRIETATE, dobandit prin Iesire Din Indiviziune, cota actuala 1/4, cota initiala 1/4 | A1 |
| | 1) **MIHAI EMILIAN** | |
| B4 | Intabulare, drept de PROPRIETATE, dobandit prin Iesire Din Indiviziune, cota actuala 1/4, cota initiala 1/4 | A1 |
| | 1) **ANDREI ELENA** | |
| B5 | Intabulare, drept de PROPRIETATE, dobandit prin Iesire Din Indiviziune, cota actuala 1/4, cota initiala 1/4 | A1 |
| | 1) **PATRASCU MIHAELA** | |

## C. Partea III. SARCINI .

| Inscrieri privind dezmembramintele dreptului de proprietate, drepturi reale de garanţie şi sarcini | Referinţe |
|---|---|
| NU SUNT | |

*Document care conține date cu caracter personal, protejat de prevederile Regulamentului (UE) nr. 679/2016 și Legii 190/2018*

# Anexa Nr. 1 La Partea I

## Teren

| Nr cadastral | Suprafaţa (mp)* | Observaţii / Referinţe |
|---|---|---|
| | 4.176 | |

* Suprafaţa este determinată in planul de proiecţie Stereo 70.

DETALII LINIARE IMOBIL

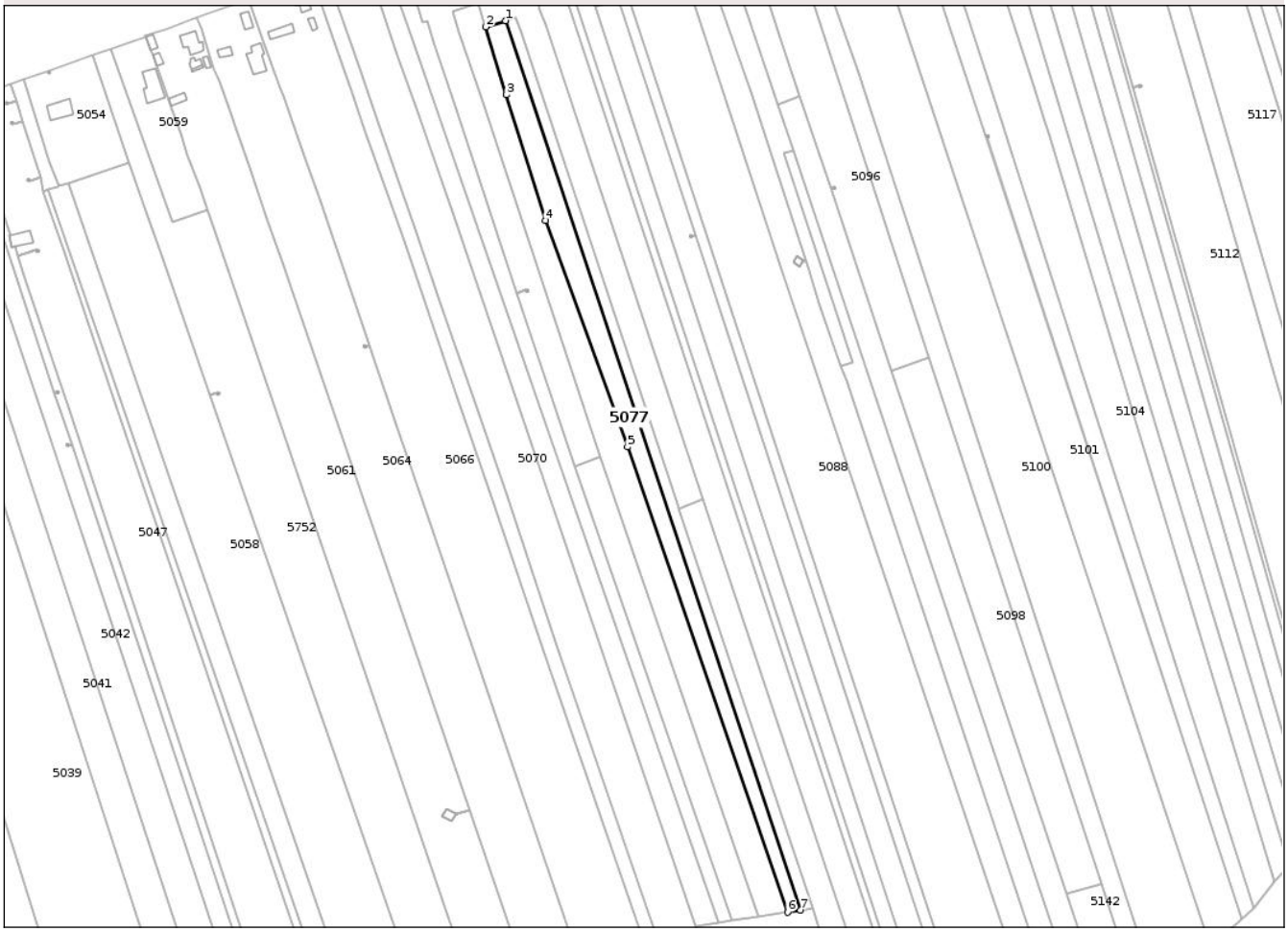


## Date referitoare la teren

| Crt | Categorie folosință | Intra vilan | Suprafaţa (mp) | Tarla | Parcelă | Nr. topo | Observaţii / Referinţe |
|---|---|---|---|---|---|---|---|
| 1 | arabil | NU | 4.176 | 51 | 522, 1/10 | - | |

**Lungime Segmente**
**1) Valorile lungimilor segmentelor sunt obţinute din proiecţie în plan.**

| Punct început | X / Y | Punct sfârşit | X / Y | Lungime segment (** (m) |
|---|---|---|---|---|
| 1 | 445.197,073<br>383.313,217 | 2 | 445.187,386<br>383.310,177 | 10.153 |
| 2 | 445.187,386<br>383.310,177 | 3 | 445.197,432<br>383.277,056 | 34.611 |
| 3 | 445.197,432<br>383.277,056 | 4 | 445.216,736<br>383.215,811 | 64.215 |
| 4 | 445.216,736<br>383.215,811 | 5 | 445.256,767<br>383.105,21 | 117.623 |
| 5 | 445.256,767<br>383.105,21 | 6 | 445.334,888<br>382.878,174 | 240.1 |

*Document care conține date cu caracter personal, protejat de prevederile Regulamentului (UE) nr. 679/2016 și Legii 190/2018*

| Punct început | X / Y | Punct sfârşit | X / Y | Lungime segment (** (m) |
|---|---|---|---|---|
| 6 | 445.334,888<br>382.878,174 | 7 | 445.341,261<br>382.879,128 | 6.444 |
| 7 | 445.341,261<br>382.879,128 | 1 | 445.197,073<br>383.313,217 | 457.409 |

** Lungimile segmentelor sunt determinate în planul de proiecţie Stereo 70 şi sunt rotunjite la 1 milimetru.
*** Distanţa dintre puncte este formată din segmente cumulate ce sunt mai mici decât valoarea 1 milimetru.

*Document care conține date cu caracter personal, protejat de prevederile Regulamentului (UE) nr. 679/2016 și Legii 190/2018*

# DATE DESPRE IMOBILUL NR. 5078

**Oficiul de Cadastru şi Publicitate Imobiliară VALCEA**
**Biroul de Cadastru şi Publicitate Imobiliară Ramnicu Valcea**

## A. Partea I. Descrierea imobilului

**TEREN** Extravilan

**Adresa:** Jud. Valcea

| Nr. Crt | Nr cadastral Nr. topografic | Suprafaţa* (mp) | Observaţii / Referinţe |
|---|---|---|---|
| A1 | | 2.469 | Sector cadastral:34 Teren neimprejmuit; |

## B. Partea II. Proprietari şi acte

| Inscrieri privitoare la dreptul de proprietate şi alte drepturi reale | | Referinţe |
|---|---|---|
| / | | |
| Act Administrativ nr. 472/50997, din 15/06/1998 emis de CJSDPAT VALCEA (TITLU DE PROPRIETATE; ); | | |
| B1 | Intabulare, drept de PROPRIETATE, dobandit prin Reconstituire, cota actuala 1/1, cota initiala 1/1 | A1 |
| | 1) **PODARU ŞT. ION**, LIPSA CNP; | |

## C. Partea III. SARCINI .

| Inscrieri privind dezmembramintele dreptului de proprietate, drepturi reale de garanţie şi sarcini | Referinţe |
|---|---|
| NU SUNT | |

*Document care conține date cu caracter personal, protejat de prevederile Regulamentului (UE) nr. 679/2016 și Legii 190/2018*

# Anexa Nr. 1 La Partea I

## Teren

| Nr cadastral | Suprafaţa (mp)* | Observaţii / Referinţe |
|---|---|---|
| | 2.469 | |

* Suprafaţa este determinată in planul de proiecţie Stereo 70.

DETALII LINIARE IMOBIL




## Date referitoare la teren

| Crt | Categorie folosință | Intra vilan | Suprafaţa (mp) | Tarla | Parcelă | Nr. topo | Observaţii / Referinţe |
|---|---|---|---|---|---|---|---|
| 1 | arabil | NU | 2.469 | 51 | 523, 1/11 | - | |

**Lungime Segmente**
**1) Valorile lungimilor segmentelor sunt obţinute din proiecţie în plan.**

| Punct început | X / Y | Punct sfârşit | X / Y | Lungime segment (** (m) |
|---|---|---|---|---|
| 1 | 445.346,995<br>382.879,987 | 2 | 445.281,677<br>383.075,275 | 205.922 |
| 2 | 445.281,677<br>383.075,275 | 3 | 445.281,069<br>383.077,094 | 1.918 |
| 3 | 445.281,069<br>383.077,094 | 4 | 445.204,721<br>383.307,115 | 242.361 |
| 4 | 445.204,721<br>383.307,115 | 5 | 445.202,145<br>383.314,809 | 8.114 |
| 5 | 445.202,145<br>383.314,809 | 6 | 445.197,073<br>383.313,217 | 5.316 |

*Document care conține date cu caracter personal, protejat de prevederile Regulamentului (UE) nr. 679/2016 și Legii 190/2018*

| Punct început | X / Y | Punct sfârşit | X / Y | Lungime segment (** (m) |
|---|---|---|---|---|
| 6 | 445.197,073<br>383.313,217 | 7 | 445.341,261<br>382.879,128 | 457.409 |
| 7 | 445.341,261<br>382.879,128 | 1 | 445.346,995<br>382.879,987 | 5.798 |

** Lungimile segmentelor sunt determinate în planul de proiecţie Stereo 70 şi sunt rotunjite la 1 milimetru.
*** Distanţa dintre puncte este formată din segmente cumulate ce sunt mai mici decât valoarea 1 milimetru.

*Document care conține date cu caracter personal, protejat de prevederile Regulamentului (UE) nr. 679/2016 și Legii 190/2018*

# DATE DESPRE IMOBILUL NR. 5079

**Oficiul de Cadastru şi Publicitate Imobiliară VALCEA**
**Biroul de Cadastru şi Publicitate Imobiliară Ramnicu Valcea**

## A. Partea I. Descrierea imobilului

Nr. CF vechi:303
Nr. cadastral vechi:418

**TEREN** Extravilan

**Adresa:** Jud. Valcea

| Nr. Crt | Nr cadastral Nr. topografic | Suprafaţa* (mp) | Observaţii / Referinţe |
|---|---|---|---|
| A1 | 35635 | 2.394 | Sector cadastral:34 Teren neimprejmuit; |

## B. Partea II. Proprietari şi acte

| Inscrieri privitoare la dreptul de proprietate şi alte drepturi reale | | Referinţe |
|---|---|---|
| **52192 / 05/07/2022** | | |
| Act Notarial nr. 332, din 01/07/2022 emis de Notar Public Soare Anca; | | |
| B2 | Intabulare, drept de PROPRIETATE, dobandit prin Conventie, cota actuala 1/1, cota initiala 1/1 | A1 |
| | 1) **GRIGORESCU IOANA**, necasatorita, cu titlu de dare in plata; | |

## C. Partea III. SARCINI .

| Inscrieri privind dezmembramintele dreptului de proprietate, drepturi reale de garanţie şi sarcini | Referinţe |
|---|---|
| NU SUNT | |

*Document care conține date cu caracter personal, protejat de prevederile Regulamentului (UE) nr. 679/2016 și Legii 190/2018*

# Anexa Nr. 1 La Partea I

## Teren

| Nr cadastral | Suprafaţa (mp)* | Observaţii / Referinţe |
|---|---|---|
| 35635 | 2.394 | |

* Suprafaţa este determinată in planul de proiecţie Stereo 70.

DETALII LINIARE IMOBIL

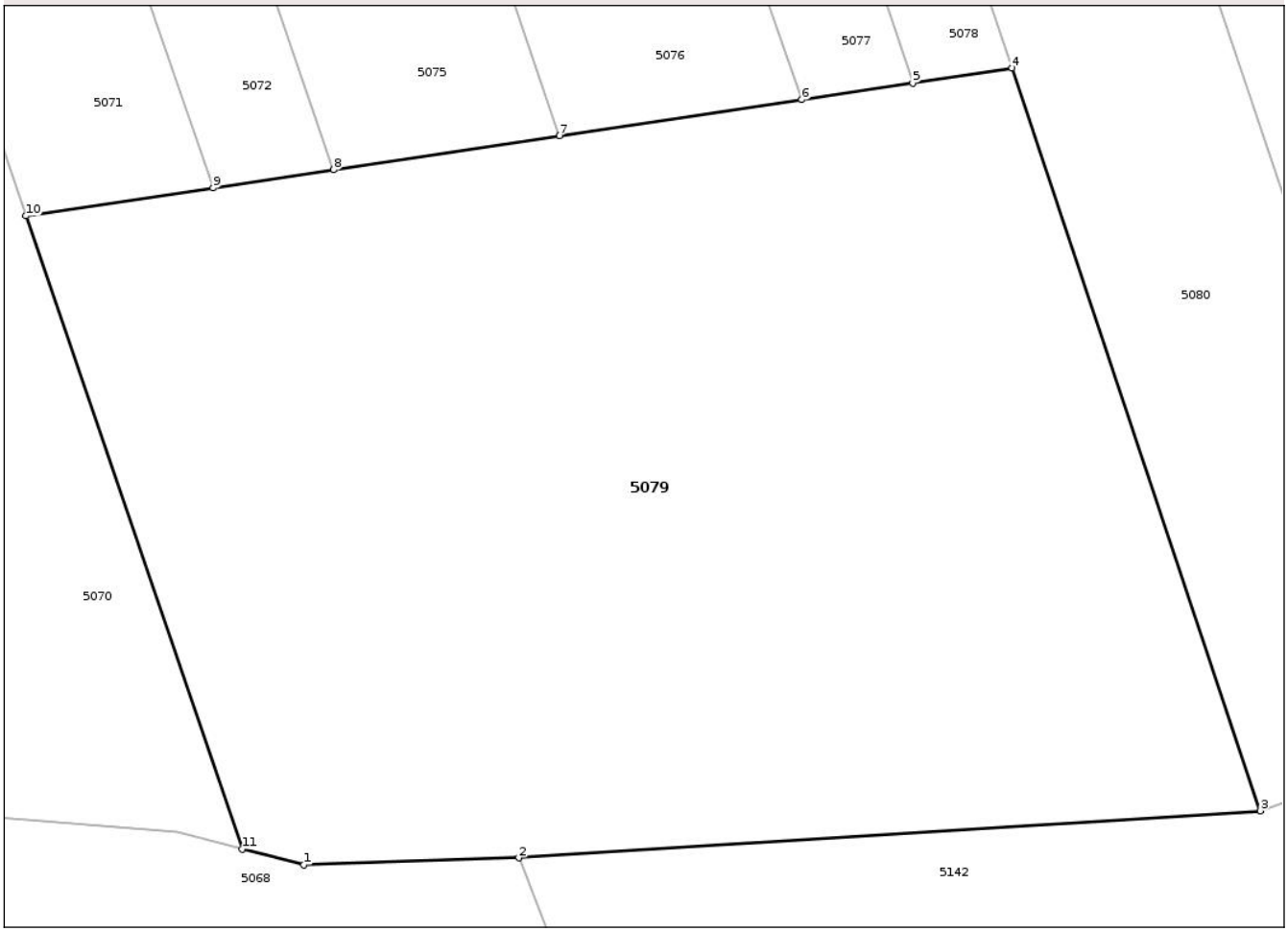


## Date referitoare la teren

| Crt | Categorie folosință | Intra vilan | Suprafaţa (mp) | Tarla | Parcelă | Nr. topo | Observaţii / Referinţe |
|---|---|---|---|---|---|---|---|
| 1 | arabil | NU | 2.394 | 51 | 1/9 | - | |

**Lungime Segmente**
**1) Valorile lungimilor segmentelor sunt obţinute din proiecţie în plan.**

| Punct început | X / Y | Punct sfârşit | X / Y | Lungime segment (** (m) |
|---|---|---|---|---|
| 1 | 445.306,2<br>382.834,15 | 2 | 445.318,59<br>382.834,555 | 12.397 |
| 2 | 445.318,59<br>382.834,555 | 3 | 445.361,285<br>382.837,261 | 42.781 |
| 3 | 445.361,285<br>382.837,261 | 4 | 445.346,995<br>382.879,987 | 45.052 |
| 4 | 445.346,995<br>382.879,987 | 5 | 445.341,261<br>382.879,128 | 5.798 |
| 5 | 445.341,261<br>382.879,128 | 6 | 445.334,888<br>382.878,174 | 6.444 |

*Document care conține date cu caracter personal, protejat de prevederile Regulamentului (UE) nr. 679/2016 și Legii 190/2018*

| Punct început | X / Y | Punct sfârşit | X / Y | Lungime segment (** (m) |
|---|---|---|---|---|
| 6 | 445.334,888<br>382.878,174 | 7 | 445.320,935<br>382.876,085 | 14.109 |
| 7 | 445.320,935<br>382.876,085 | 8 | 445.307,923<br>382.874,137 | 13.157 |
| 8 | 445.307,923<br>382.874,137 | 9 | 445.300,97<br>382.873,096 | 7.03 |
| 9 | 445.300,97<br>382.873,096 | 10 | 445.290,199<br>382.871,483 | 10.891 |
| 10 | 445.290,199<br>382.871,483 | 11 | 445.302,656<br>382.835,056 | 38.498 |
| 11 | 445.302,656<br>382.835,056 | 1 | 445.306,2<br>382.834,15 | 3.658 |

** Lungimile segmentelor sunt determinate în planul de proiecţie Stereo 70 şi sunt rotunjite la 1 milimetru.
*** Distanţa dintre puncte este formată din segmente cumulate ce sunt mai mici decât valoarea 1 milimetru.

*Document care conține date cu caracter personal, protejat de prevederile Regulamentului (UE) nr. 679/2016 și Legii 190/2018*

# DATE DESPRE IMOBILUL NR. 5080

**Oficiul de Cadastru şi Publicitate Imobiliară VALCEA**
**Biroul de Cadastru şi Publicitate Imobiliară Ramnicu Valcea**

## A. Partea I. Descrierea imobilului

**TEREN** Extravilan

**Adresa:** Jud. Valcea

| Nr. Crt | Nr cadastral Nr. topografic | Suprafaţa* (mp) | Observaţii / Referinţe |
|---|---|---|---|
| A1 | | 3.161 | Sector cadastral:34 Teren neimprejmuit; |

## B. Partea II. Proprietari şi acte

| Inscrieri privitoare la dreptul de proprietate şi alte drepturi reale | | Referinţe |
|---|---|---|
| / | | |
| Act Administrativ nr. 2539, din 04/11/2004 emis de CJSDPAT VALCEA (TITLU DE PROPRIETATE; ); | | |
| B1 | Intabulare, drept de PROPRIETATE, dobandit prin Reconstituire, cota actuala 1/1, cota initiala 1/1 | A1 |
| | 1) **VLAD FLOREA**, LIPSA CNP;<br>2) **VLAD DUMITRU**, LIPSA CNP;<br>3) **VLAD GHEORGHE**, LIPSA CNP; | |

## C. Partea III. SARCINI .

| Inscrieri privind dezmembramintele dreptului de proprietate, drepturi reale de garanţie şi sarcini | Referinţe |
|---|---|
| NU SUNT | |

*Document care conține date cu caracter personal, protejat de prevederile Regulamentului (UE) nr. 679/2016 și Legii 190/2018*

# Anexa Nr. 1 La Partea I

## Teren

| Nr cadastral | Suprafaţa (mp)* | Observaţii / Referinţe |
|---|---|---|
| | 3.161 | |

* Suprafaţa este determinată in planul de proiecţie Stereo 70.

DETALII LINIARE IMOBIL

## Date referitoare la teren

| Crt | Categorie folosință | Intra vilan | Suprafaţa (mp) | Tarla | Parcelă | Nr. topo | Observaţii / Referinţe |
|---|---|---|---|---|---|---|---|
| 1 | arabil | NU | 3.161 | 51 | 1/13 | - | |

**Lungime Segmente**
**1) Valorile lungimilor segmentelor sunt obţinute din proiecţie în plan.**

| Punct început | X / Y | Punct sfârşit | X / Y | Lungime segment (** (m) |
|---|---|---|---|---|
| 1 | 445.361,285<br>382.837,261 | 2 | 445.373,015<br>382.841,412 | 12.443 |
| 2 | 445.373,015<br>382.841,412 | 3 | 445.293,698<br>383.079,53 | 250.981 |
| 3 | 445.293,698<br>383.079,53 | 4 | 445.281,677<br>383.075,275 | 12.752 |
| 4 | 445.281,677<br>383.075,275 | 5 | 445.346,995<br>382.879,987 | 205.922 |
| 5 | 445.346,995<br>382.879,987 | 1 | 445.361,285<br>382.837,261 | 45.052 |

*Document care conține date cu caracter personal, protejat de prevederile Regulamentului (UE) nr. 679/2016 și Legii 190/2018*

** Lungimile segmentelor sunt determinate în planul de proiecţie Stereo 70 şi sunt rotunjite la 1 milimetru.
*** Distanţa dintre puncte este formată din segmente cumulate ce sunt mai mici decât valoarea 1 milimetru.

*Document care conține date cu caracter personal, protejat de prevederile Regulamentului (UE) nr. 679/2016 și Legii 190/2018*

# DATE DESPRE IMOBILUL NR. 5081

**Oficiul de Cadastru şi Publicitate Imobiliară VALCEA**
**Biroul de Cadastru şi Publicitate Imobiliară Ramnicu Valcea**

## A. Partea I. Descrierea imobilului

**TEREN** Necunoscut

**Adresa:** Loc. Cocoru, Str Cocoru, Nr. 132, Jud. Valcea

| Nr. Crt | Nr cadastral Nr. topografic | Suprafaţa* (mp) | Observaţii / Referinţe |
|---|---|---|---|
| A1 | | 4.589 | Sector cadastral:34 Teren neimprejmuit; |

**Construcţii**

| Crt | Nr cadastral Nr. topografic | Adresa | Observaţii / Referinţe |
|---|---|---|---|
| A1.1 | -C1 | Loc. Cocoru, Str Cocoru, Nr. 132, Jud. Valcea | Nr. niveluri:1; S. construita la sol:55 mp; S. construita desfasurata:55 mp; |
| A1.2 | -C2 | Loc. Cocoru, Str Cocoru, Nr. 132, Jud. Valcea | Nr. niveluri:1; S. construita la sol:24 mp; S. construita desfasurata:24 mp; |
| A1.3 | -C3 | Loc. Cocoru, Str Cocoru, Nr. 132, Jud. Valcea | Nr. niveluri:1; S. construita la sol:37 mp; S. construita desfasurata:37 mp; |
| A1.4 | -C4 | Loc. Cocoru, Str Cocoru, Nr. 132, Jud. Valcea | Nr. niveluri:1; S. construita la sol:20 mp; S. construita desfasurata:20 mp; |
| A1.5 | -C5 | Loc. Cocoru, Str Cocoru, Nr. 132, Jud. Valcea | Nr. niveluri:1; S. construita la sol:20 mp; S. construita desfasurata:20 mp; |

## B. Partea II. Proprietari şi acte

| Inscrieri privitoare la dreptul de proprietate şi alte drepturi reale | | Referinţe |
|---|---|---|
| / | | |
| Act Administrativ nr. 371/50997, din 07/05/1997 emis de CJSDPAT VALCEA (TITLU DE PROPRIETATE; ); | | |
| B1 | Intabulare, drept de PROPRIETATE, dobandit prin Reconstituire, cota actuala 1/1, cota initiala 1/1 | A1 |
| | 1) **VLAD NICOLAE**, LIPSA CNP; | |
| Act Administrativ nr. 6370, din 12/11/2025 emis de PRIMARIA COMUNEI GALICEA (ADEVERINTA; ); | | |
| B2 | Intabulare, drept de PROPRIETATE, dobandit prin Construire, cota actuala 1/1, cota initiala 1/1 | A1.1, A1.2, A1.3, A1.4, A1.5 |
| | 1) **VLAD NICOLAE**, LIPSA CNP; | |

## C. Partea III. SARCINI .

| Inscrieri privind dezmembramintele dreptului de proprietate, drepturi reale de garanţie şi sarcini | Referinţe |
|---|---|
| NU SUNT | |

*Document care conține date cu caracter personal, protejat de prevederile Regulamentului (UE) nr. 679/2016 și Legii 190/2018*

# Anexa Nr. 1 La Partea I

## Teren

| Nr cadastral | Suprafaţa (mp)* | Observaţii / Referinţe |
|---|---|---|
| | 4.589 | |

* Suprafaţa este determinată in planul de proiecţie Stereo 70.

DETALII LINIARE IMOBIL

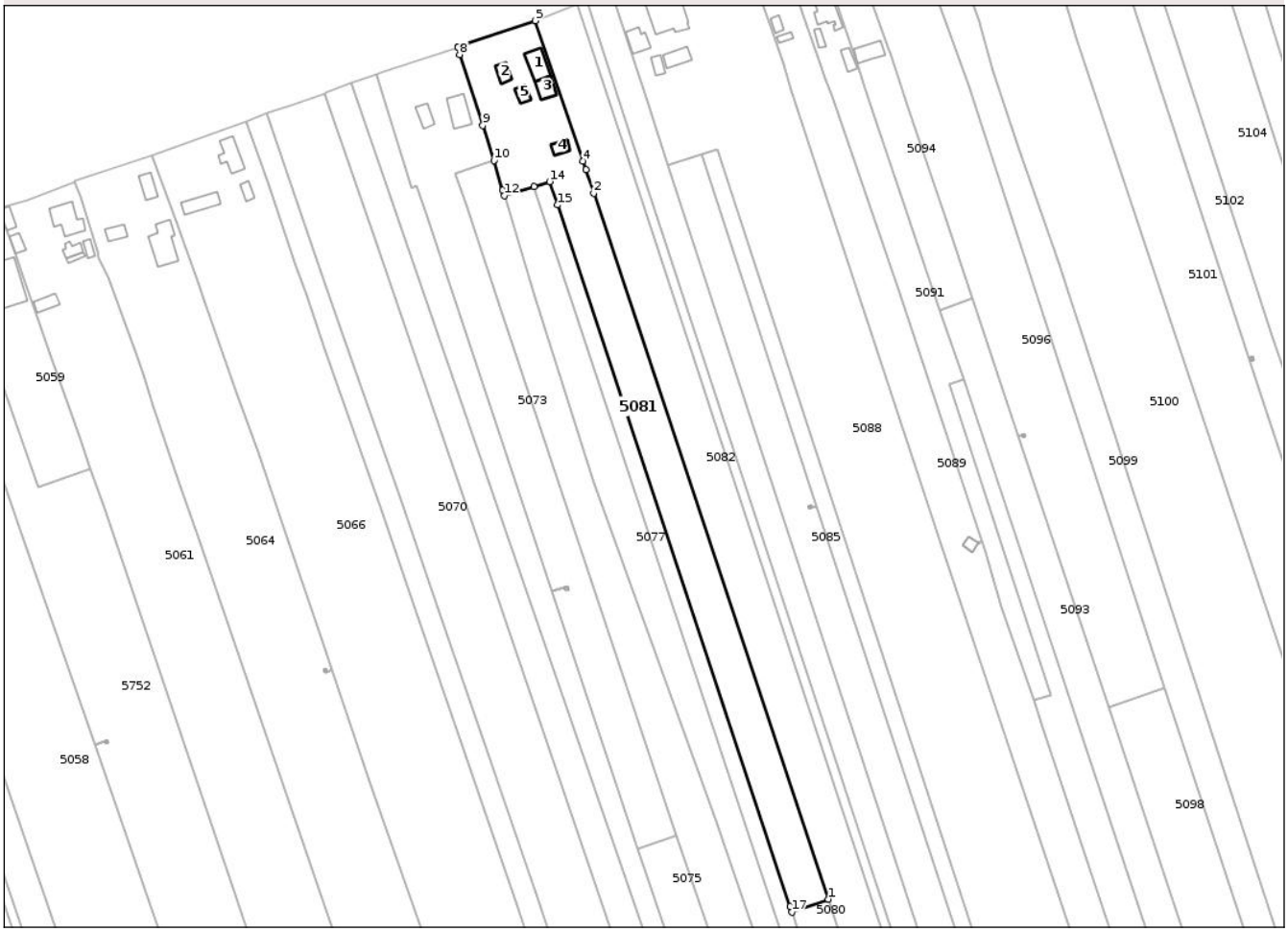


## Date referitoare la teren

| Crt | Categorie folosință | Intra vilan | Suprafaţa (mp) | Tarla | Parcelă | Nr. topo | Observaţii / Referinţe |
|---|---|---|---|---|---|---|---|
| 1 | curti constructii | DA | 1.336 | 16 | 524 | - | |
| 2 | curti constructii | NU | 172 | 16 | 525 | - | |
| 3 | arabil | NU | 3.081 | 51 | 1/2 | - | |

## Date referitoare la construcţii

| Crt | Număr | Destinaţie construcţie | Supraf. (mp) | Situaţie juridică | Observaţii / Referinţe |
|---|---|---|---|---|---|
| A1.1 | -C1 | constructii de locuinte | 55 | Cu acte | Nr. niveluri:1; S. construita la sol:55 mp; S. construita desfasurata:55 mp; |
| A1.2 | -C2 | constructii anexa | 24 | Cu acte | Nr. niveluri:1; S. construita la sol:24 mp; S. construita desfasurata:24 mp; |
| A1.3 | -C3 | constructii anexa | 37 | Cu acte | Nr. niveluri:1; S. construita la sol:37 mp; S. construita desfasurata:37 mp; |
| A1.4 | -C4 | constructii anexa | 20 | Cu acte | Nr. niveluri:1; S. construita la sol:20 mp; S. construita desfasurata:20 mp; |
| A1.5 | -C5 | constructii anexa | 20 | Cu acte | Nr. niveluri:1; S. construita la sol:20 mp; S. construita desfasurata:20 mp; |

*Document care conține date cu caracter personal, protejat de prevederile Regulamentului (UE) nr. 679/2016 și Legii 190/2018*

Lungime Segmente
1) Valorile lungimilor segmentelor sunt obţinute din proiecţie în plan.

| Punct început | X / Y | Punct sfârşit | X / Y | Lungime segment (** (m) |
|---|---|---|---|---|
| 1 | 445.293,698<br>383.079,53 | 2 | 445.216,601<br>383.310,979 | 243.952 |
| 2 | 445.216,601<br>383.310,979 | 3 | 445.214,061<br>383.318,605 | 8.038 |
| 3 | 445.214,061<br>383.318,605 | 4 | 445.213,063<br>383.321,549 | 3.109 |
| 4 | 445.213,063<br>383.321,549 | 5 | 445.197,473<br>383.367,524 | 48.546 |
| 5 | 445.197,473<br>383.367,524 | 6 | 445.172,0<br>383.358,886 | 26.898 |
| 6 | 445.172,0<br>383.358,886 | 7 | 445.172,048<br>383.358,718 | 0.175 |
| 7 | 445.172,048<br>383.358,718 | 8 | 445.172,672<br>383.356,472 | 2.331 |
| 8 | 445.172,672<br>383.356,472 | 9 | 445.180,249<br>383.333,178 | 24.495 |
| 9 | 445.180,249<br>383.333,178 | 10 | 445.183,878<br>383.321,741 | 11.999 |
| 10 | 445.183,878<br>383.321,741 | 11 | 445.186,829<br>383.312,014 | 10.165 |
| 11 | 445.186,829<br>383.312,014 | 12 | 445.187,386<br>383.310,177 | 1.92 |
| 12 | 445.187,386<br>383.310,177 | 13 | 445.197,073<br>383.313,217 | 10.153 |
| 13 | 445.197,073<br>383.313,217 | 14 | 445.202,145<br>383.314,809 | 5.316 |
| 14 | 445.202,145<br>383.314,809 | 15 | 445.204,721<br>383.307,115 | 8.114 |
| 15 | 445.204,721<br>383.307,115 | 16 | 445.281,069<br>383.077,094 | 242.361 |
| 16 | 445.281,069<br>383.077,094 | 17 | 445.281,677<br>383.075,275 | 1.918 |
| 17 | 445.281,677<br>383.075,275 | 1 | 445.293,698<br>383.079,53 | 12.752 |

** Lungimile segmentelor sunt determinate în planul de proiecţie Stereo 70 şi sunt rotunjite la 1 milimetru.
*** Distanţa dintre puncte este formată din segmente cumulate ce sunt mai mici decât valoarea 1 milimetru.

*Document care conține date cu caracter personal, protejat de prevederile Regulamentului (UE) nr. 679/2016 și Legii 190/2018*

# DATE DESPRE IMOBILUL NR. 5082

**Oficiul de Cadastru şi Publicitate Imobiliară VALCEA**
**Biroul de Cadastru şi Publicitate Imobiliară Ramnicu Valcea**

## A. Partea I. Descrierea imobilului

**TEREN** Necunoscut

**Adresa:** Loc. Cocoru, Str Cocoru, Jud. Valcea

| Nr. Crt | Nr cadastral Nr. topografic | Suprafaţa* (mp) | Observaţii / Referinţe |
|---|---|---|---|
| A1 | | 7.524 | Sector cadastral:34 Teren neimprejmuit; |

## B. Partea II. Proprietari şi acte

| Inscrieri privitoare la dreptul de proprietate şi alte drepturi reale | | Referinţe |
|---|---|---|
| / | | |
| Act Administrativ nr. 332/50997, din 07/05/1997 emis de CJSDPAT VALCEA (TITLU DE PROPRIETATE; ); | | |
| B1 | Intabulare, drept de PROPRIETATE, dobandit prin Reconstituire, cota actuala 1/1, cota initiala 1/1 | A1 |
| | 1) **VULTURU GHEORGHE**, LIPSA CNP;<br>2) **BINISOR IOANA**, LIPSA CNP;<br>3) **VULTURU FLOREA**, LIPSA CNP;<br>4) **VULTURU GHEORGHITA**, LIPSA CNP;<br>5) **VULTURU ION**, LIPSA CNP; | |

## C. Partea III. SARCINI .

| Inscrieri privind dezmembramintele dreptului de proprietate, drepturi reale de garanţie şi sarcini | Referinţe |
|---|---|
| NU SUNT | |

*Document care conține date cu caracter personal, protejat de prevederile Regulamentului (UE) nr. 679/2016 și Legii 190/2018*

# Anexa Nr. 1 La Partea I

## Teren

| Nr cadastral | Suprafaţa (mp)* | Observaţii / Referinţe |
|---|---|---|
| | 7.524 | |

* Suprafaţa este determinată in planul de proiecţie Stereo 70.

DETALII LINIARE IMOBIL

## Date referitoare la teren

| Crt | Categorie folosință | Intra vilan | Suprafaţa (mp) | Tarla | Parcelă | Nr. topo | Observaţii / Referinţe |
|---|---|---|---|---|---|---|---|
| 1 | arabil | DA | 705 | 16 | 526 | - | |
| 2 | arabil | NU | 6.819 | 51 | 1/14 | - | |

**Lungime Segmente**
**1) Valorile lungimilor segmentelor sunt obţinute din proiecţie în plan.**

| Punct început | X / Y | Punct sfârşit | X / Y | Lungime segment (** (m) |
|---|---|---|---|---|
| 1 | 445.387,419<br>382.837,835 | 2 | 445.226,533<br>383.326,163 | 514.148 |
| 2 | 445.226,533<br>383.326,163 | 3 | 445.211,156<br>383.372,837 | 49.142 |
| 3 | 445.211,156<br>383.372,837 | 4 | 445.197,473<br>383.367,524 | 14.678 |
| 4 | 445.197,473<br>383.367,524 | 5 | 445.213,063<br>383.321,549 | 48.546 |

*Document care conține date cu caracter personal, protejat de prevederile Regulamentului (UE) nr. 679/2016 și Legii 190/2018*

| Punct început | X / Y | Punct sfârşit | X / Y | Lungime segment (** (m) |
|---|---|---|---|---|
| 5 | 445.213,063<br>383.321,549 | 6 | 445.214,061<br>383.318,605 | 3.109 |
| 6 | 445.214,061<br>383.318,605 | 7 | 445.216,601<br>383.310,979 | 8.038 |
| 7 | 445.216,601<br>383.310,979 | 8 | 445.293,698<br>383.079,53 | 243.952 |
| 8 | 445.293,698<br>383.079,53 | 9 | 445.373,015<br>382.841,412 | 250.981 |
| 9 | 445.373,015<br>382.841,412 | 10 | 445.379,742<br>382.841,269 | 6.729 |
| 10 | 445.379,742<br>382.841,269 | 11 | 445.384,448<br>382.838,687 | 5.368 |
| 11 | 445.384,448<br>382.838,687 | 1 | 445.387,419<br>382.837,835 | 3.091 |

** Lungimile segmentelor sunt determinate în planul de proiecţie Stereo 70 şi sunt rotunjite la 1 milimetru.
*** Distanţa dintre puncte este formată din segmente cumulate ce sunt mai mici decât valoarea 1 milimetru.

*Document care conține date cu caracter personal, protejat de prevederile Regulamentului (UE) nr. 679/2016 și Legii 190/2018*

# DATE DESPRE IMOBILUL NR. 5083

**Oficiul de Cadastru şi Publicitate Imobiliară VALCEA**
**Biroul de Cadastru şi Publicitate Imobiliară Ramnicu Valcea**

## A. Partea I. Descrierea imobilului

**TEREN** Necunoscut

**Adresa:** Loc. Cocoru, Str Cocoru, Jud. Valcea

| Nr. Crt | Nr cadastral Nr. topografic | Suprafaţa* (mp) | Observaţii / Referinţe |
|---|---|---|---|
| A1 | | 1.864 | Sector cadastral:34 Teren neimprejmuit; |

## B. Partea II. Proprietari şi acte

| Inscrieri privitoare la dreptul de proprietate şi alte drepturi reale | | Referinţe |
|---|---|---|
| / | | |
| Act Administrativ nr. 371/50997, din 07/05/1997 emis de CJSDPAT VALCEA (TITLU DE PROPRIETATE; ); | | |
| B1 | Intabulare, drept de PROPRIETATE, dobandit prin Reconstituire, cota actuala 1/1, cota initiala 1/1 | A1 |
| | 1) **VLAD NICOLAE**, LIPSA CNP; | |

## C. Partea III. SARCINI .

| Inscrieri privind dezmembramintele dreptului de proprietate, drepturi reale de garanţie şi sarcini | Referinţe |
|---|---|
| NU SUNT | |

# Anexa Nr. 1 La Partea I

## Teren

| Nr cadastral | Suprafaţa (mp)* | Observaţii / Referinţe |
|---|---|---|
| | 1.864 | |

* Suprafaţa este determinată in planul de proiecţie Stereo 70.

DETALII LINIARE IMOBIL

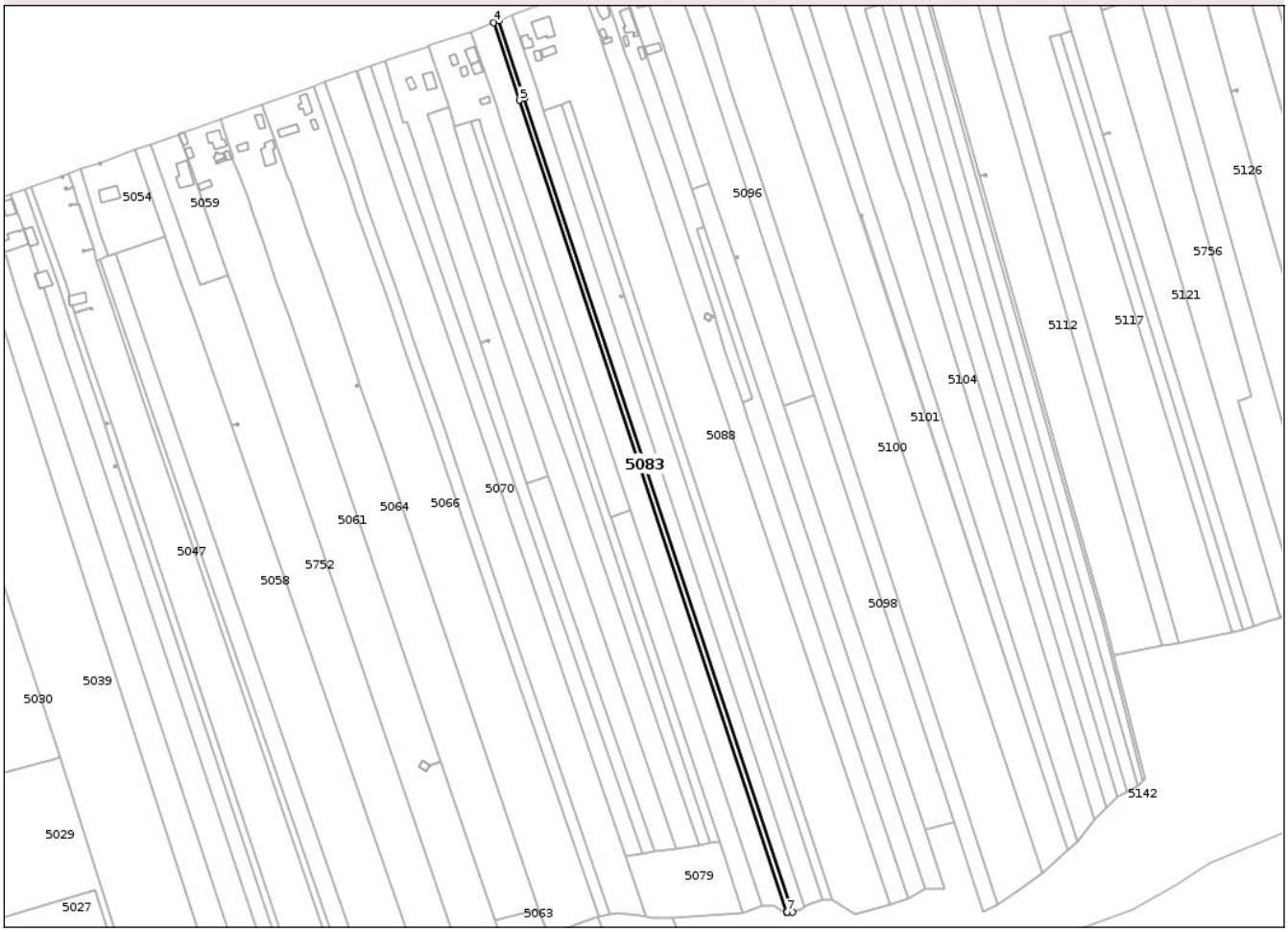


## Date referitoare la teren

| Crt | Categorie folosință | Intra vilan | Suprafaţa (mp) | Tarla | Parcelă | Nr. topo | Observaţii / Referinţe |
|---|---|---|---|---|---|---|---|
| 1 | arabil | DA | 163 | 16 | 527 | - | |
| 2 | arabil | NU | 1.701 | 51 | 1/14/1 | - | |

**Lungime Segmente**
**1) Valorile lungimilor segmentelor sunt obţinute din proiecţie în plan.**

| Punct început | X / Y | Punct sfârşit | X / Y | Lungime segment (** (m) |
|---|---|---|---|---|
| 1 | 445.390,912<br>382.837,795 | 2 | 445.229,662<br>383.327,229 | 515.313 |
| 2 | 445.229,662<br>383.327,229 | 3 | 445.214,241<br>383.374,035 | 49.281 |
| 3 | 445.214,241<br>383.374,035 | 4 | 445.211,156<br>383.372,837 | 3.309 |
| 4 | 445.211,156<br>383.372,837 | 5 | 445.226,533<br>383.326,163 | 49.142 |

*Document care conține date cu caracter personal, protejat de prevederile Regulamentului (UE) nr. 679/2016 și Legii 190/2018*

| Punct început | X / Y | Punct sfârşit | X / Y | Lungime segment (** (m) |
|---|---|---|---|---|
| 5 | 445.226,533<br>383.326,163 | 6 | 445.387,419<br>382.837,835 | 514.148 |
| 6 | 445.387,419<br>382.837,835 | 7 | 445.387,75<br>382.837,74 | 0.344 |
| 7 | 445.387,75<br>382.837,74 | 1 | 445.390,912<br>382.837,795 | 3.162 |

** Lungimile segmentelor sunt determinate în planul de proiecţie Stereo 70 şi sunt rotunjite la 1 milimetru.
*** Distanţa dintre puncte este formată din segmente cumulate ce sunt mai mici decât valoarea 1 milimetru.

*Document care conține date cu caracter personal, protejat de prevederile Regulamentului (UE) nr. 679/2016 și Legii 190/2018*

# DATE DESPRE IMOBILUL NR. 5084

**Oficiul de Cadastru şi Publicitate Imobiliară VALCEA**
**Biroul de Cadastru şi Publicitate Imobiliară Ramnicu Valcea**

## A. Partea I. Descrierea imobilului

**TEREN** Necunoscut

**Adresa:** Loc. Cocoru, Str Cocoru, Jud. Valcea

| Nr. Crt | Nr cadastral Nr. topografic | Suprafaţa* (mp) | Observaţii / Referinţe |
|---|---|---|---|
| A1 | | 4.689 | Sector cadastral:34 Teren neimprejmuit; |

## B. Partea II. Proprietari şi acte

| Inscrieri privitoare la dreptul de proprietate şi alte drepturi reale | | Referinţe |
|---|---|---|
| / | | |
| Act Administrativ nr. 1286/46849, din 30/03/1998 emis de CJSDPAT VALCEA (TITLU DE PROPRIETATE; ); | | |
| B1 | Intabulare, drept de PROPRIETATE, dobandit prin Reconstituire, cota actuala 1/1, cota initiala 1/1 | A1 |
| | 1) **CIRCEAG GABRIELA**, LIPSA CNP;<br>2) **FLORESCU ELENA**<br>3) **FLORESCU ION**, LIPSA CNP;<br>4) **TRUSCA MARIA**, LIPSA CNP;<br>5) **FLORESCU MARIA**, LIPSA CNP; | |

## C. Partea III. SARCINI .

| Inscrieri privind dezmembramintele dreptului de proprietate, drepturi reale de garanţie şi sarcini | Referinţe |
|---|---|
| NU SUNT | |

*Document care conține date cu caracter personal, protejat de prevederile Regulamentului (UE) nr. 679/2016 și Legii 190/2018*

# Anexa Nr. 1 La Partea I

## Teren

| Nr cadastral | Suprafaţa (mp)* | Observaţii / Referinţe |
|---|---|---|
| | 4.689 | |

* Suprafaţa este determinată in planul de proiecţie Stereo 70.

DETALII LINIARE IMOBIL

## Date referitoare la teren

| Crt | Categorie folosință | Intra vilan | Suprafaţa (mp) | Tarla | Parcelă | Nr. topo | Observaţii / Referinţe |
|---|---|---|---|---|---|---|---|
| 1 | arabil | DA | 425 | 16 | 528 | - | |
| 2 | arabil | NU | 4.264 | 51 | 1/15 | - | |

**Lungime Segmente**

**1) Valorile lungimilor segmentelor sunt obţinute din proiecţie în plan.**

| Punct început | X / Y | Punct sfârşit | X / Y | Lungime segment (** (m) |
|---|---|---|---|---|
| 1 | 445.222,255<br>383.377,147 | 2 | 445.214,241<br>383.374,035 | 8.597 |
| 2 | 445.214,241<br>383.374,035 | 3 | 445.229,662<br>383.327,229 | 49.281 |
| 3 | 445.229,662<br>383.327,229 | 4 | 445.390,912<br>382.837,795 | 515.313 |
| 4 | 445.390,912<br>382.837,795 | 5 | 445.391,476<br>382.837,805 | 0.564 |

*Document care conține date cu caracter personal, protejat de prevederile Regulamentului (UE) nr. 679/2016 și Legii 190/2018*

| Punct început | X / Y | Punct sfârşit | X / Y | Lungime segment (** (m) |
|---|---|---|---|---|
| 5 | 445.391,476<br>382.837,805 | 6 | 445.395,656<br>382.839,344 | 4.454 |
| 6 | 445.395,656<br>382.839,344 | 7 | 445.398,227<br>382.841,012 | 3.065 |
| 7 | 445.398,227<br>382.841,012 | 8 | 445.241,03<br>383.320,16 | 504.275 |
| 8 | 445.241,03<br>383.320,16 | 9 | 445.237,789<br>383.329,999 | 10.359 |
| 9 | 445.237,789<br>383.329,999 | 10 | 445.234,913<br>383.338,727 | 9.19 |
| 10 | 445.234,913<br>383.338,727 | 1 | 445.222,255<br>383.377,147 | 40.451 |

** Lungimile segmentelor sunt determinate în planul de proiecţie Stereo 70 şi sunt rotunjite la 1 milimetru.
*** Distanţa dintre puncte este formată din segmente cumulate ce sunt mai mici decât valoarea 1 milimetru.

*Document care conține date cu caracter personal, protejat de prevederile Regulamentului (UE) nr. 679/2016 și Legii 190/2018*

# DATE DESPRE IMOBILUL NR. 5085

**Oficiul de Cadastru şi Publicitate Imobiliară VALCEA**
**Biroul de Cadastru şi Publicitate Imobiliară Ramnicu Valcea**

## A. Partea I. Descrierea imobilului

**TEREN** Extravilan

**Adresa:** Jud. Valcea

| Nr. Crt | Nr cadastral Nr. topografic | Suprafaţa* (mp) | Observaţii / Referinţe |
|---|---|---|---|
| A1 | | 5.807 | Sector cadastral:34 Teren neimprejmuit; |

## B. Partea II. Proprietari şi acte

| Inscrieri privitoare la dreptul de proprietate şi alte drepturi reale | | Referinţe |
|---|---|---|
| / | | |
| Act Administrativ nr. 486/50997, din 22/02/1999 emis de CJSDPAT VALCEA (TITLU DE PROPRIETATE; ); | | |
| B1 | Intabulare, drept de PROPRIETATE, dobandit prin Reconstituire, cota actuala 1/1, cota initiala 1/1 | A1 |
| | 1) **NEATA CONSTANTIN**, LIPSA CNP; | |

## C. Partea III. SARCINI .

| Inscrieri privind dezmembramintele dreptului de proprietate, drepturi reale de garanţie şi sarcini | Referinţe |
|---|---|
| NU SUNT | |

*Document care conține date cu caracter personal, protejat de prevederile Regulamentului (UE) nr. 679/2016 și Legii 190/2018*

# Anexa Nr. 1 La Partea I

## Teren

| Nr cadastral | Suprafaţa (mp)* | Observaţii / Referinţe |
|---|---|---|
| | 5.807 | |

* Suprafaţa este determinată in planul de proiecţie Stereo 70.

DETALII LINIARE IMOBIL

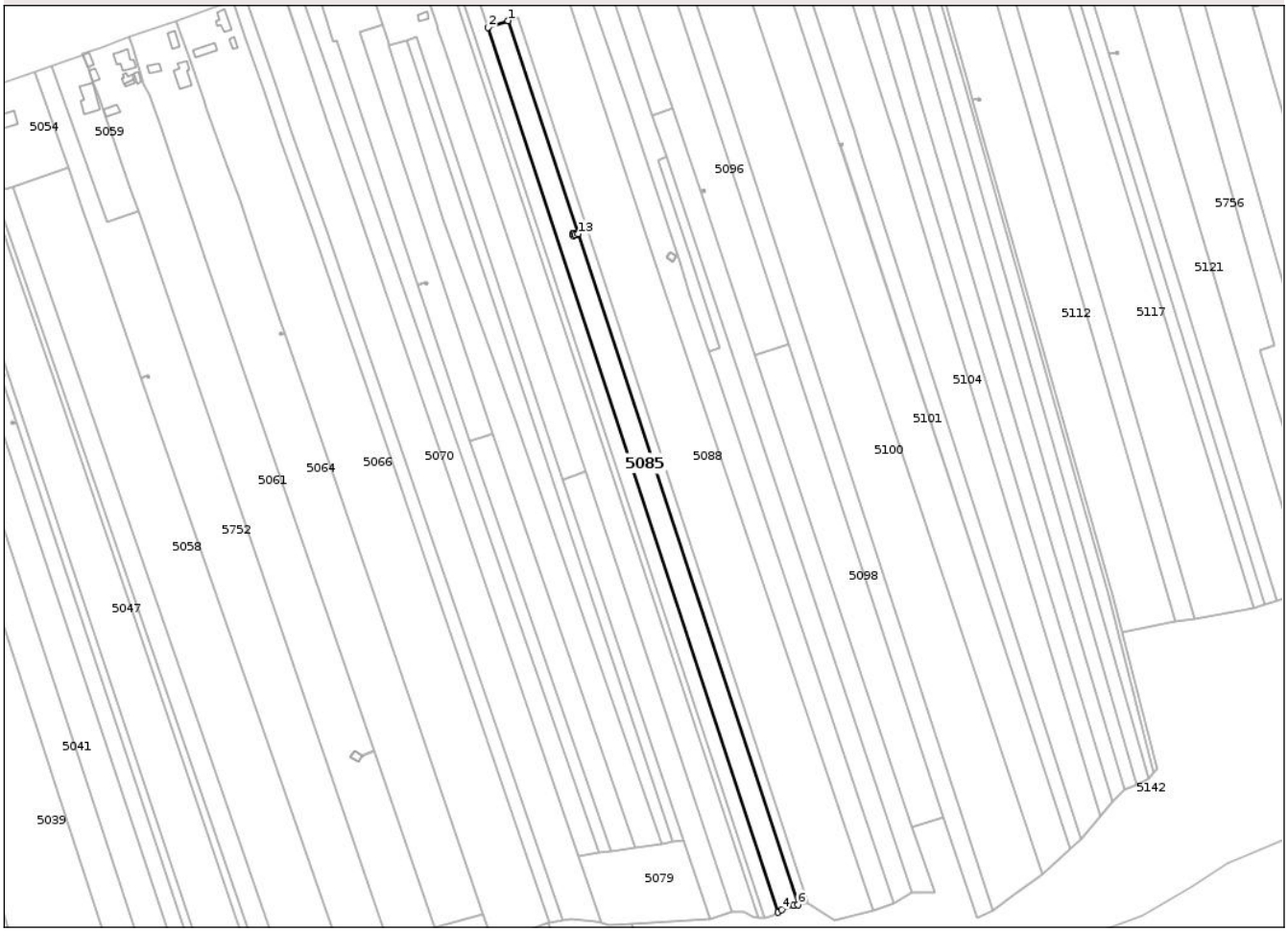


## Date referitoare la teren

| Crt | Categorie folosință | Intra vilan | Suprafaţa (mp) | Tarla | Parcelă | Nr. topo | Observaţii / Referinţe |
|---|---|---|---|---|---|---|---|
| 1 | arabil | NU | 5.807 | 51 | 529, 1/16 | - | |

**Lungime Segmente**
**1) Valorile lungimilor segmentelor sunt obţinute din proiecţie în plan.**

| Punct început | X / Y | Punct sfârşit | X / Y | Lungime segment (** (m) |
|---|---|---|---|---|
| 1 | 445.251,948<br>383.323,753 | 2 | 445.241,03<br>383.320,16 | 11.494 |
| 2 | 445.241,03<br>383.320,16 | 3 | 445.398,227<br>382.841,012 | 504.275 |
| 3 | 445.398,227<br>382.841,012 | 4 | 445.400,236<br>382.842,314 | 2.394 |
| 4 | 445.400,236<br>382.842,314 | 5 | 445.406,612<br>382.844,531 | 6.75 |
| 5 | 445.406,612<br>382.844,531 | 6 | 445.409,057<br>382.845,11 | 2.513 |

*Document care conține date cu caracter personal, protejat de prevederile Regulamentului (UE) nr. 679/2016 și Legii 190/2018*

| Punct început | X / Y | Punct sfârşit | X / Y | Lungime segment (** (m) |
|---|---|---|---|---|
| 6 | 445.409,057<br>382.845,11 | 7 | 445.289,837<br>383.208,321 | 382.277 |
| 7 | 445.289,837<br>383.208,321 | 8 | 445.288,314<br>383.207,829 | 1.6 |
| 8 | 445.288,314<br>383.207,829 | 9 | 445.287,372<br>383.207,494 | 1.0 |
| 9 | 445.287,372<br>383.207,494 | 10 | 445.287,036<br>383.208,435 | 0.999 |
| 10 | 445.287,036<br>383.208,435 | 11 | 445.287,978<br>383.208,771 | 1.0 |
| 11 | 445.287,978<br>383.208,771 | 12 | 445.288,312<br>383.207,836 | 0.993 |
| 12 | 445.288,312<br>383.207,836 | 13 | 445.289,835<br>383.208,328 | 1.6 |
| 13 | 445.289,835<br>383.208,328 | 1 | 445.251,948<br>383.323,753 | 121.484 |

** Lungimile segmentelor sunt determinate în planul de proiecţie Stereo 70 şi sunt rotunjite la 1 milimetru.
*** Distanţa dintre puncte este formată din segmente cumulate ce sunt mai mici decât valoarea 1 milimetru.

*Document care conține date cu caracter personal, protejat de prevederile Regulamentului (UE) nr. 679/2016 și Legii 190/2018*

# DATE DESPRE IMOBILUL NR. 5086

**Oficiul de Cadastru şi Publicitate Imobiliară VALCEA**
**Biroul de Cadastru şi Publicitate Imobiliară Ramnicu Valcea**

## A. Partea I. Descrierea imobilului

**TEREN** Extravilan

**Adresa:** Jud. Valcea

| Nr. Crt | Nr cadastral Nr. topografic | Suprafaţa* (mp) | Observaţii / Referinţe |
|---|---|---|---|
| A1 | | 1 | Sector cadastral:34 Teren neimprejmuit; |

**Construcţii**

| Crt | Nr cadastral Nr. topografic | Adresa | Observaţii / Referinţe |
|---|---|---|---|
| A1.1 | -C1 | Jud. Valcea | Nr. niveluri:1; S. construita la sol:1 mp; S. construita desfasurata:1 mp; stalp |

## B. Partea II. Proprietari şi acte

| Inscrieri privitoare la dreptul de proprietate şi alte drepturi reale | | Referinţe |
|---|---|---|
| / | | |
| Act Normativ nr. 1705, din 29/11/2006 emis de GUVERNUL ROMANIEI (; LEGEA NR. 123/10.07.2012 EMISA DE PARLAMENTUL ROMANIEI); | | |
| B1 | Intabulare, drept de PROPRIETATE, dobandit prin Lege, cota actuala 1/1, cota initiala 1/1 | A1, A1.1 |
| | 1) **STATUL ROMAN**, CIF:9999999999999, DOMENIUL PUBLIC lipsă CUI; | |
| Act Administrativ nr. 6, din 20/06/2005 emis de MINISTERUL ECONOMIEI SI COMERTULUI; | | |
| B2 | Intabulare, drept de CONCESIUNE, cota actuala 1/1, cota initiala 1/1 | A1.1 |
| | 1) **DISTRIBUTIE ENERGIE OLTENIA SA**, CIF:14491102 | |

## C. Partea III. SARCINI .

| Inscrieri privind dezmembramintele dreptului de proprietate, drepturi reale de garanţie şi sarcini | Referinţe |
|---|---|
| NU SUNT | |

*Document care conține date cu caracter personal, protejat de prevederile Regulamentului (UE) nr. 679/2016 și Legii 190/2018*

# Anexa Nr. 1 La Partea I

## Teren

| Nr cadastral | Suprafaţa (mp)* | Observaţii / Referinţe |
|---|---|---|
| | 1 | |

* Suprafaţa este determinată in planul de proiecţie Stereo 70.

DETALII LINIARE IMOBIL

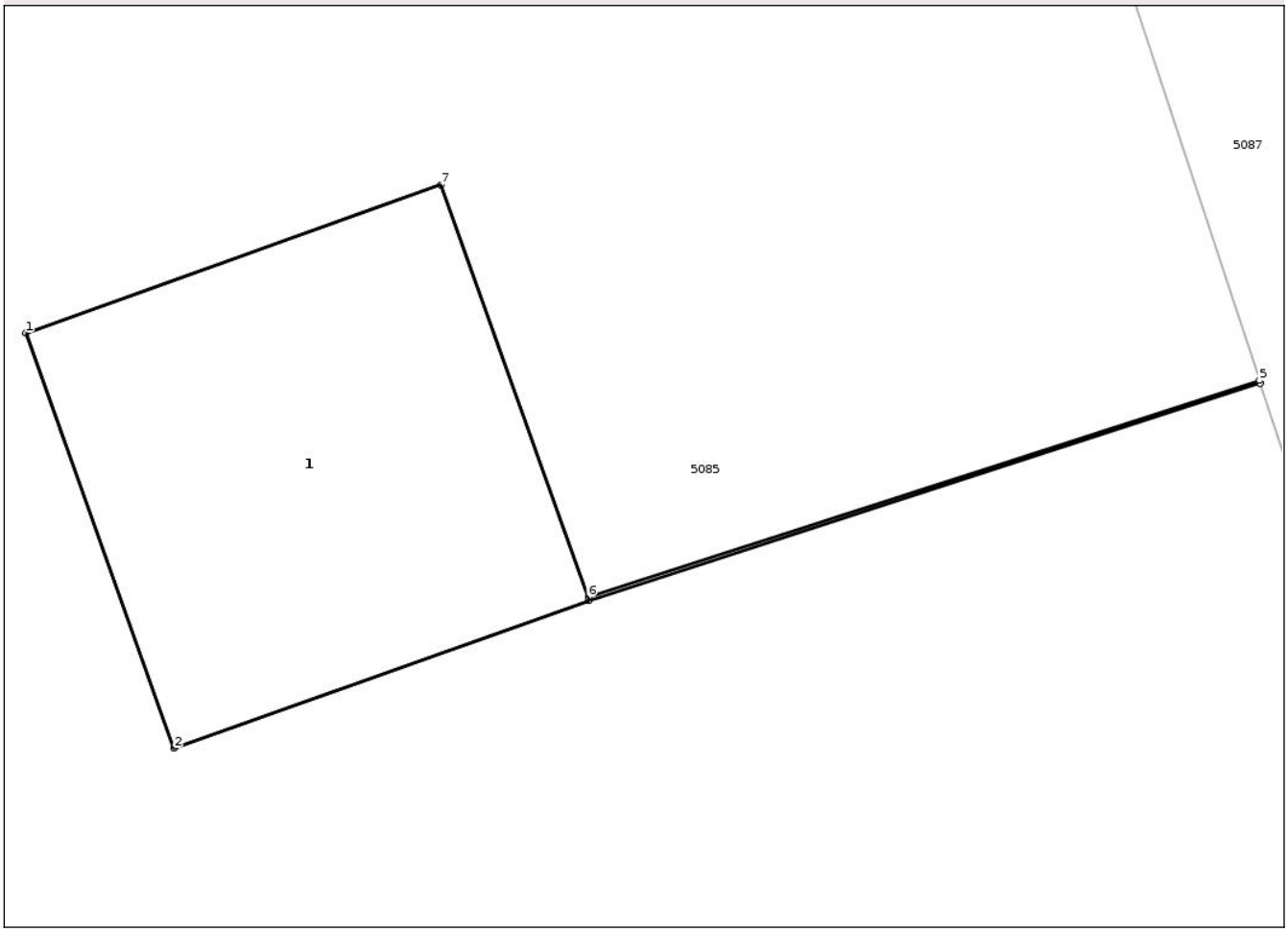


## Date referitoare la teren

| Crt | Categorie folosință | Intra vilan | Suprafaţa (mp) | Tarla | Parcelă | Nr. topo | Observaţii / Referinţe |
|---|---|---|---|---|---|---|---|
| 1 | curti constructii | NU | 1 | 51 | - | - | |

## Date referitoare la construcţii

| Crt | Număr | Destinaţie construcţie | Supraf. (mp) | Situaţie juridică | Observaţii / Referinţe |
|---|---|---|---|---|---|
| A1.1 | -C1 | constructii industriale si edilitare | 1 | Cu acte | Nr. niveluri:1; S. construita la sol:1 mp; S. construita desfasurata:1 mp; stalp |

**Lungime Segmente**
**1) Valorile lungimilor segmentelor sunt obţinute din proiecţie în plan.**

| Punct început | X / Y | Punct sfârşit | X / Y | Lungime segment (** (m) |
|---|---|---|---|---|
| 1 | 445.287,036<br>383.208,435 | 2 | 445.287,372<br>383.207,494 | 0.999 |
| 2 | 445.287,372<br>383.207,494 | 3 | 445.288,314<br>383.207,829 | 1.0 |
| 3 | 445.288,314<br>383.207,829 | 4 | 445.289,837<br>383.208,321 | 1.6 |

*Document care conține date cu caracter personal, protejat de prevederile Regulamentului (UE) nr. 679/2016 și Legii 190/2018*

| Punct început | X / Y | Punct sfârşit | X / Y | Lungime segment (** (m) |
|---|---|---|---|---|
| 4 | 445.289,837<br>383.208,321 | 5 | 445.289,835<br>383.208,328 | 0.007 |
| 5 | 445.289,835<br>383.208,328 | 6 | 445.288,312<br>383.207,836 | 1.6 |
| 6 | 445.288,312<br>383.207,836 | 7 | 445.287,978<br>383.208,771 | 0.993 |
| 7 | 445.287,978<br>383.208,771 | 1 | 445.287,036<br>383.208,435 | 1.0 |

** Lungimile segmentelor sunt determinate în planul de proiecţie Stereo 70 şi sunt rotunjite la 1 milimetru.
*** Distanţa dintre puncte este formată din segmente cumulate ce sunt mai mici decât valoarea 1 milimetru.

*Document care conține date cu caracter personal, protejat de prevederile Regulamentului (UE) nr. 679/2016 și Legii 190/2018*

# DATE DESPRE IMOBILUL NR. 5087

**Oficiul de Cadastru şi Publicitate Imobiliară VALCEA**
**Biroul de Cadastru şi Publicitate Imobiliară Ramnicu Valcea**

## A. Partea I. Descrierea imobilului

**TEREN** Extravilan

**Adresa:** Jud. Valcea

| Nr. Crt | Nr cadastral Nr. topografic | Suprafaţa* (mp) | Observaţii / Referinţe |
|---|---|---|---|
| A1 | | 2.777 | Sector cadastral:34 Teren neimprejmuit; |

## B. Partea II. Proprietari şi acte

| Inscrieri privitoare la dreptul de proprietate şi alte drepturi reale | | Referinţe |
|---|---|---|
| / | | |
| Act Normativ nr. 7, din 13/03/1996 emis de PARLAMENTUL ROMÂNIEI (LEGE; ,art.13); | | |
| B1 | Inscrierea posesiei, drept de PROPRIETATE, dobandit prin Lege, cota actuala 1/1, cota initiala 1/1 | A1 |
| | 1) **NEIDENTIFICAT NEIDENTIFICAT** | |
| B2 | Se notează mențiunea de proprietar neidentificat. | A1 |

## C. Partea III. SARCINI .

| Inscrieri privind dezmembramintele dreptului de proprietate, drepturi reale de garanţie şi sarcini | Referinţe |
|---|---|
| NU SUNT | |

*Document care conține date cu caracter personal, protejat de prevederile Regulamentului (UE) nr. 679/2016 și Legii 190/2018*

# Anexa Nr. 1 La Partea I

## Teren

| Nr cadastral | Suprafaţa (mp)* | Observaţii / Referinţe |
|---|---|---|
| | 2.777 | |

* Suprafaţa este determinată in planul de proiecţie Stereo 70.

DETALII LINIARE IMOBIL

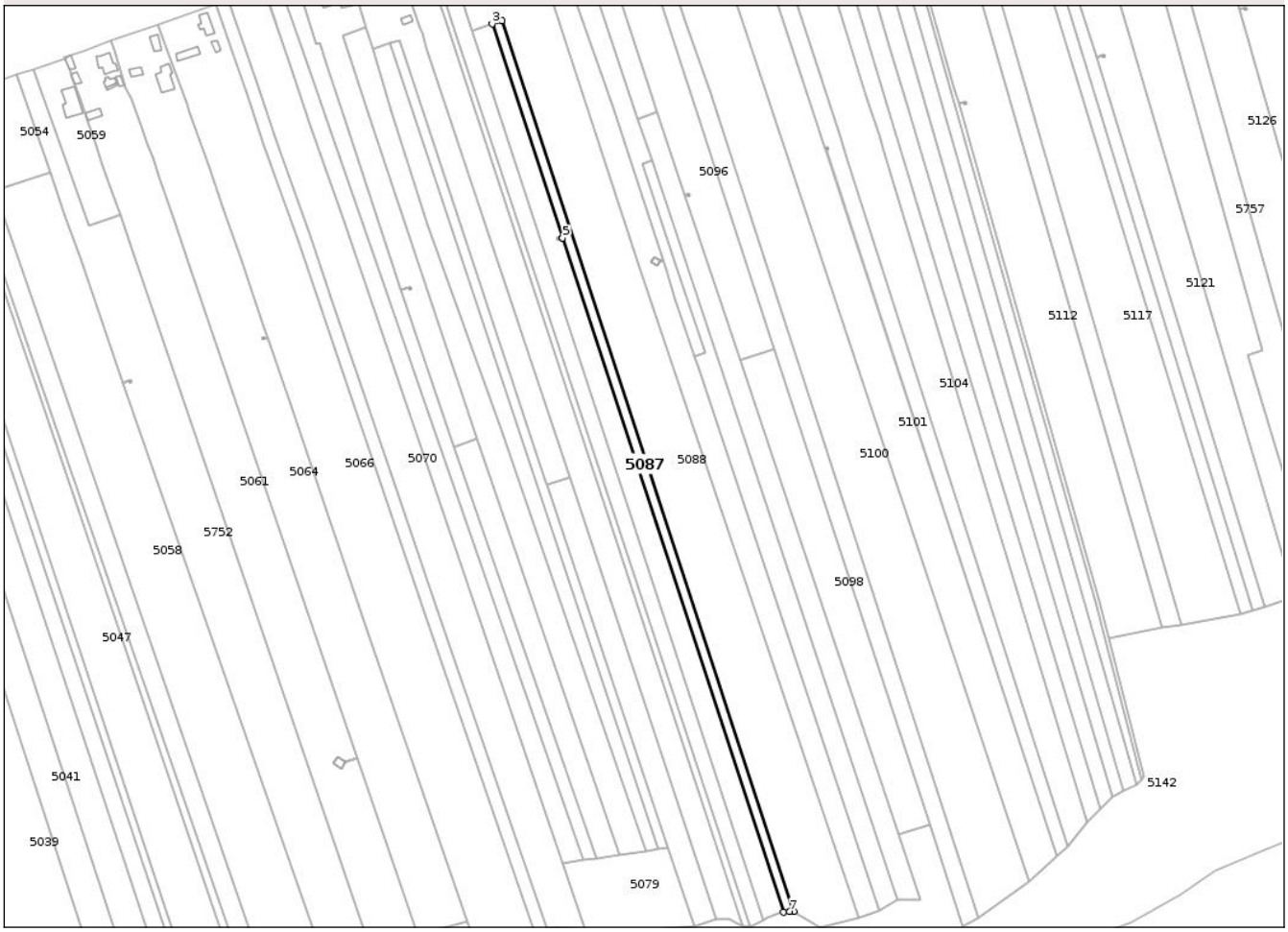


## Date referitoare la teren

| Crt | Categorie folosință | Intra vilan | Suprafaţa (mp) | Tarla | Parcelă | Nr. topo | Observaţii / Referinţe |
|---|---|---|---|---|---|---|---|
| 1 | arabil | NU | 2.777 | 51 | 530, 1/17 | - | |

**Lungime Segmente**
**1) Valorile lungimilor segmentelor sunt obţinute din proiecţie în plan.**

| Punct început | X / Y | Punct sfârşit | X / Y | Lungime segment (** (m) |
|---|---|---|---|---|
| 1 | 445.414,7<br>382.845,575 | 2 | 445.257,178<br>383.325,474 | 505.09 |
| 2 | 445.257,178<br>383.325,474 | 3 | 445.251,948<br>383.323,753 | 5.506 |
| 3 | 445.251,948<br>383.323,753 | 4 | 445.289,835<br>383.208,328 | 121.484 |
| 4 | 445.289,835<br>383.208,328 | 5 | 445.289,837<br>383.208,321 | 0.007 |
| 5 | 445.289,837<br>383.208,321 | 6 | 445.409,057<br>382.845,11 | 382.277 |

*Document care conține date cu caracter personal, protejat de prevederile Regulamentului (UE) nr. 679/2016 și Legii 190/2018*

| Punct început | X / Y | Punct sfârşit | X / Y | Lungime segment (** (m) |
|---|---|---|---|---|
| 6 | 445.409,057<br>382.845,11 | 7 | 445.412,505<br>382.845,527 | 3.473 |
| 7 | 445.412,505<br>382.845,527 | 1 | 445.414,7<br>382.845,575 | 2.196 |

** Lungimile segmentelor sunt determinate în planul de proiecţie Stereo 70 şi sunt rotunjite la 1 milimetru.
*** Distanţa dintre puncte este formată din segmente cumulate ce sunt mai mici decât valoarea 1 milimetru.

*Document care conține date cu caracter personal, protejat de prevederile Regulamentului (UE) nr. 679/2016 și Legii 190/2018*

# DATE DESPRE IMOBILUL NR. 5088

**Oficiul de Cadastru şi Publicitate Imobiliară VALCEA**
**Biroul de Cadastru şi Publicitate Imobiliară Ramnicu Valcea**

## A. Partea I. Descrierea imobilului

**TEREN** Necunoscut

**Adresa:** Loc. Cocoru, Str Cocoru, Nr. 136, Jud. Valcea

| Nr. Crt | Nr cadastral Nr. topografic | Suprafaţa* (mp) | Observaţii / Referinţe |
|---|---|---|---|
| A1 | | 18.495 | Sector cadastral:34 Teren neimprejmuit; |

**Construcţii**

| Crt | Nr cadastral Nr. topografic | Adresa | Observaţii / Referinţe |
|---|---|---|---|
| A1.1 | -C1 | Loc. Cocoru, Str Cocoru, Nr. 136, Jud. Valcea | Nr. niveluri:1; S. construita la sol:129 mp; S. construita desfasurata:129 mp; |
| A1.2 | -C2 | Loc. Cocoru, Str Cocoru, Nr. 136, Jud. Valcea | Nr. niveluri:1; S. construita la sol:44 mp; S. construita desfasurata:44 mp; |
| A1.3 | -C3 | Loc. Cocoru, Str Cocoru, Nr. 136, Jud. Valcea | Nr. niveluri:1; S. construita la sol:40 mp; S. construita desfasurata:40 mp; |
| A1.4 | -C4 | Loc. Cocoru, Str Cocoru, Nr. 136, Jud. Valcea | Nr. niveluri:1; S. construita la sol:21 mp; S. construita desfasurata:21 mp; |

## B. Partea II. Proprietari şi acte

| Inscrieri privitoare la dreptul de proprietate şi alte drepturi reale | | Referinţe |
|---|---|---|
| / | | |
| Act Administrativ nr. 333/50997, din 07/05/1997 emis de CJSDPAT VALCEA (TITLU DE PROPRIETATE; ); | | |
| B1 | Intabulare, drept de PROPRIETATE, dobandit prin Reconstituire, cota actuala 1/1, cota initiala 1/1 | A1 |
| | 1) **UNGUREANU FLOAREA**, LIPSA CNP; | |
| Act Administrativ nr. 6370, din 12/11/2025 emis de PRIMARIA COMUNEI GALICEA (ADEVERINTA; ); | | |
| B2 | Intabulare, drept de PROPRIETATE, dobandit prin Construire, cota actuala 1/1, cota initiala 1/1 | A1.1, A1.2, A1.3, A1.4 |
| | 1) **UNGUREANU FLOAREA**, LIPSA CNP; | |

## C. Partea III. SARCINI .

| Inscrieri privind dezmembramintele dreptului de proprietate, drepturi reale de garanţie şi sarcini | Referinţe |
|---|---|
| NU SUNT | |

*Document care conține date cu caracter personal, protejat de prevederile Regulamentului (UE) nr. 679/2016 și Legii 190/2018*

# Anexa Nr. 1 La Partea I

## Teren

| Nr cadastral | Suprafaţa (mp)* | Observaţii / Referinţe |
|---|---|---|
| | 18.495 | |

* Suprafaţa este determinată in planul de proiecţie Stereo 70.

DETALII LINIARE IMOBIL

## Date referitoare la teren

| Crt | Categorie folosință | Intra vilan | Suprafaţa (mp) | Tarla | Parcelă | Nr. topo | Observaţii / Referinţe |
|---|---|---|---|---|---|---|---|
| 1 | curti constructii | DA | 1.917 | 16 | 531, 534 | - | |
| 2 | arabil | DA | 409 | 16 | 532, 535 | - | |
| 3 | arabil | NU | 16.169 | 51 | 1/18 | - | |

## Date referitoare la construcţii

| Crt | Număr | Destinaţie construcţie | Supraf. (mp) | Situaţie juridică | Observaţii / Referinţe |
|---|---|---|---|---|---|
| A1.1 | -C1 | constructii de locuinte | 129 | Cu acte | Nr. niveluri:1; S. construita la sol:129 mp; S. construita desfasurata:129 mp; |
| A1.2 | -C2 | constructii de locuinte | 44 | Cu acte | Nr. niveluri:1; S. construita la sol:44 mp; S. construita desfasurata:44 mp; |
| A1.3 | -C3 | constructii anexa | 40 | Cu acte | Nr. niveluri:1; S. construita la sol:40 mp; S. construita desfasurata:40 mp; |
| A1.4 | -C4 | constructii anexa | 21 | Cu acte | Nr. niveluri:1; S. construita la sol:21 mp; S. construita desfasurata:21 mp; |

*Document care conține date cu caracter personal, protejat de prevederile Regulamentului (UE) nr. 679/2016 și Legii 190/2018*

Lungime Segmente
1) Valorile lungimilor segmentelor sunt obţinute din proiecţie în plan.

| Punct început | X / Y | Punct sfârşit | X / Y | Lungime segment (** (m) |
|---|---|---|---|---|
| 1 | 445.222,255<br>383.377,147 | 2 | 445.234,913<br>383.338,727 | 40.451 |
| 2 | 445.234,913<br>383.338,727 | 3 | 445.237,789<br>383.329,999 | 9.19 |
| 3 | 445.237,789<br>383.329,999 | 4 | 445.241,03<br>383.320,16 | 10.359 |
| 4 | 445.241,03<br>383.320,16 | 5 | 445.251,948<br>383.323,753 | 11.494 |
| 5 | 445.251,948<br>383.323,753 | 6 | 445.257,178<br>383.325,474 | 5.506 |
| 6 | 445.257,178<br>383.325,474 | 7 | 445.414,7<br>382.845,575 | 505.09 |
| 7 | 445.414,7<br>382.845,575 | 8 | 445.428,699<br>382.836,622 | 16.617 |
| 8 | 445.428,699<br>382.836,622 | 9 | 445.449,858<br>382.841,996 | 21.831 |
| 9 | 445.449,858<br>382.841,996 | 10 | 445.331,293<br>383.193,742 | 371.191 |
| 10 | 445.331,293<br>383.193,742 | 11 | 445.281,549<br>383.344,911 | 159.143 |
| 11 | 445.281,549<br>383.344,911 | 12 | 445.278,888<br>383.352,998 | 8.514 |
| 12 | 445.278,888<br>383.352,998 | 13 | 445.275,044<br>383.364,678 | 12.296 |
| 13 | 445.275,044<br>383.364,678 | 14 | 445.264,554<br>383.393,442 | 30.617 |
| 14 | 445.264,554<br>383.393,442 | 15 | 445.242,966<br>383.385,295 | 23.074 |
| 15 | 445.242,966<br>383.385,295 | 1 | 445.222,255<br>383.377,147 | 22.256 |

** Lungimile segmentelor sunt determinate în planul de proiecţie Stereo 70 şi sunt rotunjite la 1 milimetru.
*** Distanţa dintre puncte este formată din segmente cumulate ce sunt mai mici decât valoarea 1 milimetru.

*Document care conține date cu caracter personal, protejat de prevederile Regulamentului (UE) nr. 679/2016 și Legii 190/2018*

# DATE DESPRE IMOBILUL NR. 5089

**Oficiul de Cadastru şi Publicitate Imobiliară VALCEA**
**Biroul de Cadastru şi Publicitate Imobiliară Ramnicu Valcea**

## A. Partea I. Descrierea imobilului

**TEREN** Necunoscut

**Adresa:** Loc. Cocoru, Str Cocoru, Nr. 138, Jud. Valcea

| Nr. Crt | Nr cadastral Nr. topografic | Suprafaţa* (mp) | Observaţii / Referinţe |
|---|---|---|---|
| A1 | 35861 | 7.126 | Sector cadastral:34 Teren neimprejmuit; |

**Construcţii**

| Crt | Nr cadastral Nr. topografic | Adresa | Observaţii / Referinţe |
|---|---|---|---|
| A1.1 | 35861-C1 | Loc. Cocoru, Str Cocoru, Nr. 138, Jud. Valcea | Nr. niveluri:2; S. construita la sol:83 mp; S. construita desfasurata:121 mp; Locuință (P+ 1E); An construire: 2022 |
| A1.2 | 35861-C2 | Loc. Cocoru, Str Cocoru, Nr. 138, Jud. Valcea | Nr. niveluri:1; S. construita la sol:15 mp; S. construita desfasurata:15 mp; |
| A1.3 | 35861-C3 | Loc. Cocoru, Str Cocoru, Nr. 138, Jud. Valcea | Nr. niveluri:1; S. construita la sol:12 mp; S. construita desfasurata:12 mp; |

## B. Partea II. Proprietari şi acte

| Inscrieri privitoare la dreptul de proprietate şi alte drepturi reale | | Referinţe |
|---|---|---|
| **39685 / 02/09/2013** | | |
| Contract De Vanzare-Cumparare nr. AUT. NR. 46, din 10/01/2006 emis de BNP PARASCHIV ELENA; | | |
| B2 | Intabulare, drept de PROPRIETATE, dobandit prin Conventie, cota actuala 1/1, cota initiala 1/1 | A1 |
| | 1) **UDREA IONEL**, , CASATORIT CU;<br>2) **UDREA MARIA-RAMONA**, LIPSA CNP; | |
| **56446 / 27/05/2025** | | |
| Act Administrativ nr. Certificat de atestare a edificarii/extinderii constructiei nr. 2258, din 10/04/2025 emis de PRIMARIA COMUNEI GALICEA; | | |
| B4 | Intabulare, drept de PROPRIETATE, dobandit prin Conventie, cota actuala 1/1, cota initiala 1/1 | A1.1 |
| | 1) **UDREA IONEL**<br>2) **UDREA MARIA-RAMONA** | |
| **/** | | |
| Act Administrativ nr. 6370, din 12/11/2025 emis de PRIMARIA COMUNEI GALICEA (ADEVERINTA; ); | | |
| B6 | Intabulare, drept de PROPRIETATE, dobandit prin Construire, cota actuala 1/1, cota initiala 1/1 | A1.2, A1.3 |
| | 1) **UDREA IONEL**<br>2) **UDREA MARIA-RAMONA** | |

## C. Partea III. SARCINI .

| Inscrieri privind dezmembramintele dreptului de proprietate, drepturi reale de garanţie şi sarcini | Referinţe |
|---|---|
| NU SUNT | |

*Document care conține date cu caracter personal, protejat de prevederile Regulamentului (UE) nr. 679/2016 și Legii 190/2018*

# Anexa Nr. 1 La Partea I

## Teren

| Nr cadastral | Suprafaţa (mp)* | Observaţii / Referinţe |
|---|---|---|
| 35861 | 7.126 | |

* Suprafaţa este determinată in planul de proiecţie Stereo 70.

DETALII LINIARE IMOBIL

## Date referitoare la teren

| Crt | Categorie folosință | Intra vilan | Suprafaţa (mp) | Tarla | Parcelă | Nr. topo | Observaţii / Referinţe |
|---|---|---|---|---|---|---|---|
| 1 | curti constructii | DA | 593 | 16 | 536/S, 536/1 | - | |
| 2 | arabil | NU | 6.533 | 51 | 536/S, 536/1 | - | |

## Date referitoare la construcţii

| Crt | Număr | Destinaţie construcţie | Supraf. (mp) | Situaţie juridică | Observaţii / Referinţe |
|---|---|---|---|---|---|
| A1.1 | 35861-C1 | constructii de locuinte | 83 | Cu acte | Nr. niveluri:2; S. construita la sol:83 mp; S. construita desfasurata:121 mp; Locuință (P+1E); An construire:2022 |
| A1.2 | 35861-C2 | constructii anexa | 15 | Cu acte | Nr. niveluri:1; S. construita la sol:15 mp; S. construita desfasurata:15 mp; |
| A1.3 | 35861-C3 | constructii anexa | 12 | Cu acte | Nr. niveluri:1; S. construita la sol:12 mp; S. construita desfasurata:12 mp; |

**Lungime Segmente**

**1) Valorile lungimilor segmentelor sunt obţinute din proiecţie în plan.**

| Punct început | X / Y | Punct sfârşit | X / Y | Lungime segment (** (m) |
|---|---|---|---|---|
| 1 | 445.264,554<br>383.393,442 | 2 | 445.275,044<br>383.364,678 | 30.617 |

| Punct început | X / Y | Punct sfârşit | X / Y | Lungime segment (** (m) |
|---|---|---|---|---|
| 2 | 445.275,044<br>383.364,678 | 3 | 445.278,888<br>383.352,998 | 12.296 |

*Document care conține date cu caracter personal, protejat de prevederile Regulamentului (UE) nr. 679/2016 și Legii 190/2018*

| Punct început | X / Y | Punct sfârşit | X / Y | Lungime segment (** (m) |
|---|---|---|---|---|
| 3 | 445.278,888<br>383.352,998 | 4 | 445.281,549<br>383.344,911 | 8.514 |
| 5 | 445.331,293<br>383.193,742 | 6 | 445.449,858<br>382.841,996 | 371.191 |
| 7 | 445.460,861<br>382.845,831 | 8 | 445.363,613<br>383.137,418 | 307.376 |
| 9 | 445.361,041<br>383.144,813 | 10 | 445.350,353<br>383.175,539 | 32.532 |
| 11 | 445.345,172<br>383.193,148 | 12 | 445.343,983<br>383.196,741 | 3.785 |
| 13 | 445.342,803<br>383.196,358 | 14 | 445.340,962<br>383.193,411 | 3.475 |
| 15 | 445.337,702<br>383.195,527 | 16 | 445.339,525<br>383.198,389 | 3.393 |
| 17 | 445.342,797<br>383.196,362 | 18 | 445.343,981<br>383.196,748 | 1.245 |
| 19 | 445.317,083<br>383.278,047 | 20 | 445.294,839<br>383.342,791 | 68.459 |
| 21 | 445.292,623<br>383.348,636 | 22 | 445.290,806<br>383.353,428 | 5.125 |
| 23 | 445.285,326<br>383.369,555 | 24 | 445.280,276<br>383.384,245 | 15.534 |
| 25 | 445.275,46<br>383.397,427 | 26 | 445.265,321<br>383.393,884 | 10.74 |

| Punct început | X / Y | Punct sfârşit | X / Y | Lungime segment (** (m) |
|---|---|---|---|---|
| 4 | 445.281,549<br>383.344,911 | 5 | 445.331,293<br>383.193,742 | 159.143 |
| 6 | 445.449,858<br>382.841,996 | 7 | 445.460,861<br>382.845,831 | 11.652 |
| 8 | 445.363,613<br>383.137,418 | 9 | 445.361,041<br>383.144,813 | 7.83 |
| 10 | 445.350,353<br>383.175,539 | 11 | 445.345,172<br>383.193,148 | 18.355 |
| 12 | 445.343,983<br>383.196,741 | 13 | 445.342,803<br>383.196,358 | 1.241 |
| 14 | 445.340,962<br>383.193,411 | 15 | 445.337,702<br>383.195,527 | 3.887 |
| 16 | 445.339,525<br>383.198,389 | 17 | 445.342,797<br>383.196,362 | 3.849 |
| 18 | 445.343,981<br>383.196,748 | 19 | 445.317,083<br>383.278,047 | 85.633 |
| 20 | 445.294,839<br>383.342,791 | 21 | 445.292,623<br>383.348,636 | 6.251 |
| 22 | 445.290,806<br>383.353,428 | 23 | 445.285,326<br>383.369,555 | 17.033 |
| 24 | 445.280,276<br>383.384,245 | 25 | 445.275,46<br>383.397,427 | 14.034 |
| 26 | 445.265,321<br>383.393,884 | 1 | 445.264,554<br>383.393,442 | 0.885 |

** Lungimile segmentelor sunt determinate în planul de proiecţie Stereo 70 şi sunt rotunjite la 1 milimetru.
*** Distanţa dintre puncte este formată din segmente cumulate ce sunt mai mici decât valoarea 1 milimetru.

*Document care conține date cu caracter personal, protejat de prevederile Regulamentului (UE) nr. 679/2016 și Legii 190/2018*

# DATE DESPRE IMOBILUL NR. 5090

**Oficiul de Cadastru şi Publicitate Imobiliară VALCEA**
**Biroul de Cadastru şi Publicitate Imobiliară Ramnicu Valcea**

## A. Partea I. Descrierea imobilului

**TEREN** Extravilan

**Adresa:** Jud. Valcea

| Nr. Crt | Nr cadastral Nr. topografic | Suprafaţa* (mp) | Observaţii / Referinţe |
|---|---|---|---|
| A1 | 35860 | 13 | Sector cadastral:34 Teren neimprejmuit; |

**Construcţii**

| Crt | Nr cadastral Nr. topografic | Adresa | Observaţii / Referinţe |
|---|---|---|---|
| A1.1 | 35860-C1 | Jud. Valcea | Nr. niveluri:1; S. construita la sol:13 mp; S. construita desfasurata:13 mp; LEA 220 kV s.c. BRADU-STUPAREI, stalp nr.204, metal, 1975 |

## B. Partea II. Proprietari şi acte

| Inscrieri privitoare la dreptul de proprietate şi alte drepturi reale | | Referinţe |
|---|---|---|
| **39685 / 02/09/2013** | | |
| Act Normativ nr. Hotararea nr. 1705, din 29/11/2006 emis de Guvernul Romaniei (; , anexa nr. 7 privind aprobarea inventarului centralizat al bunurilor din domeniul public al statului, concesionate Companiei Nationale de Transport al Energiei Transelectrcia SA; Hotararea nr. 1009/17.10.2012, privind modificarea anexei nr. 7 la HG nr. 1705/2006 pentru aprobarea inventarului centralizat al bunurilor din domeniul public al statului, concesionate Companiei Nationale de Transport al Energiei Transelectrica SA, documentatie cadastrala intocmita de SC Topo Service SA si avizata de OCPI VALCEA sub numarul 33927/29.07.2013); | | |
| B4 | Intabulare, drept de PROPRIETATETEREN IN SUPRAFATA DE 13 MP SI STALP NR. 204, dobandit prin Lege, cota actuala 1/1, cota initiala 1/1 | A1, A1.1 |
| | 1) **STATUL ROMAN**, CIF:9999999999999, ; LIPSA CUI | |

## C. Partea III. SARCINI

| Inscrieri privind dezmembramintele dreptului de proprietate, drepturi reale de garanţie şi sarcini | | Referinţe |
|---|---|---|
| **39685 / 02/09/2013** | | |
| Act Administrativ nr. contract de concesiune a retelei de transport al energiei electrice si a terenurilor pe care aceasta este amplasata nr. 1, din 29/06/2004 emis de incheiat intre Ministerul Economiei (; si Comertului si Compania Nationala de Transport al Energiei Electrice Transelectrica" SA; act aditional nr. 7/14. 12.2012); | | |
| C1 | Intabulare, drept de CONCESIUNEpentru o perioada de 49 de ani, pentru o redeventa de 1‰ din venitul anual realizat din activitatea de transport al energiei electrice | A1, A1.1 |
| | 1) **COMPANIA NATIONALA DE TRANSPORT AL ENERGIEI ELECTRICE TRANSELECTRICA SA**, CIF: 13328043 | |

*Document care conține date cu caracter personal, protejat de prevederile Regulamentului (UE) nr. 679/2016 și Legii 190/2018*

# Anexa Nr. 1 La Partea I

## Teren

| Nr cadastral | Suprafaţa (mp)* | Observaţii / Referinţe |
|---|---|---|
| 35860 | 13 | |

* Suprafaţa este determinată in planul de proiecţie Stereo 70.

DETALII LINIARE IMOBIL

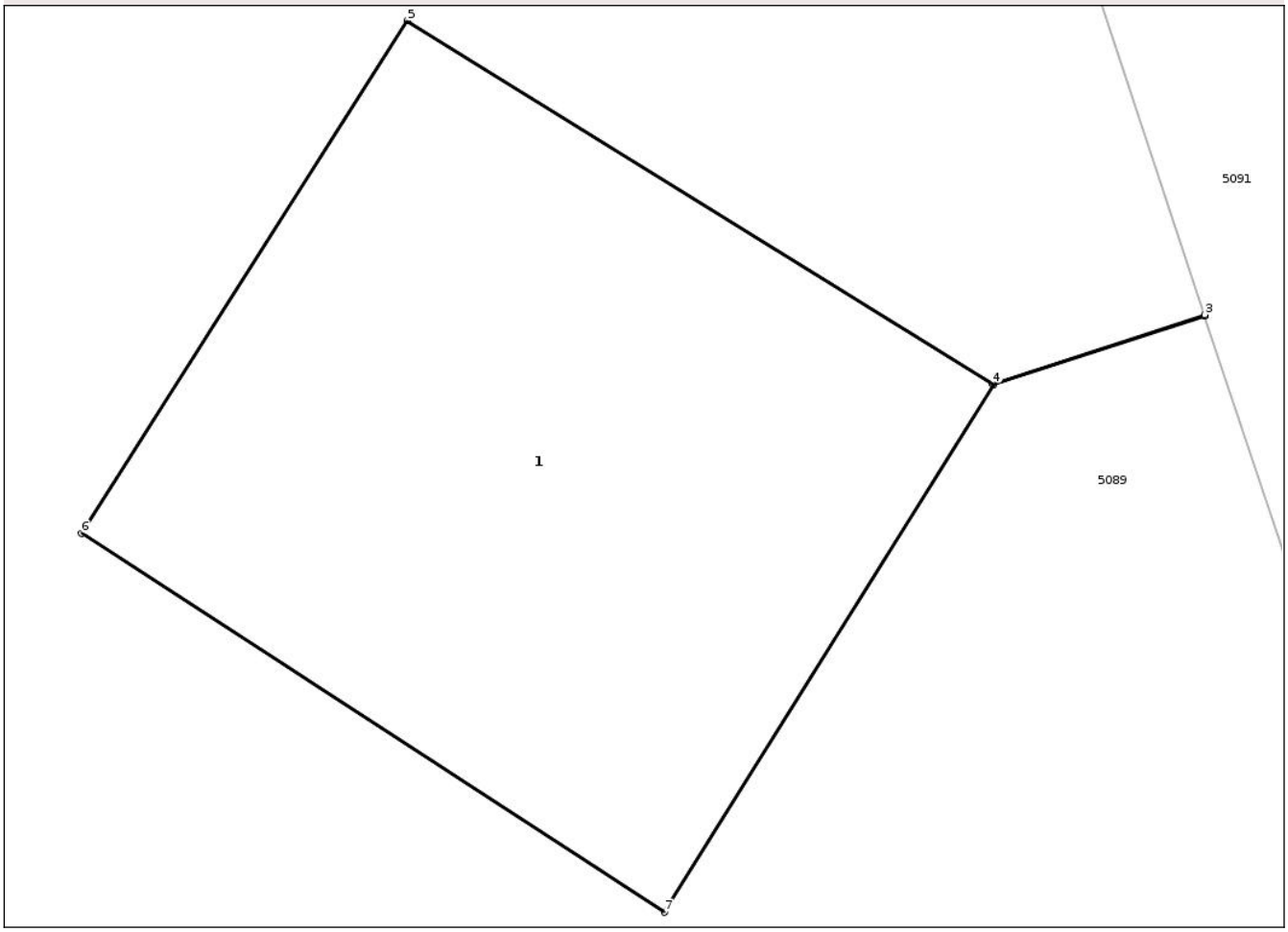


## Date referitoare la teren

| Crt | Categorie folosință | Intra vilan | Suprafaţa (mp) | Tarla | Parcelă | Nr. topo | Observaţii / Referinţe |
|---|---|---|---|---|---|---|---|
| 1 | curti constructii | NU | 13 | 51 | - | - | Teren cu stalp LEA |

## Date referitoare la construcţii

| Crt | Număr | Destinaţie construcţie | Supraf. (mp) | Situaţie juridică | Observaţii / Referinţe |
|---|---|---|---|---|---|
| A1.1 | 35860-C1 | constructii industriale si edilitare | 13 | Cu acte | Nr. niveluri:1; S. construita la sol:13 mp; S. construita desfasurata:13 mp; LEA 220 kV s.c. BRADU-STUPAREI, stalp nr.204, metal, 1975 |

**Lungime Segmente**
**1) Valorile lungimilor segmentelor sunt obţinute din proiecţie în plan.**

| Punct început | X / Y | Punct sfârşit | X / Y | Lungime segment (** (m) |
|---|---|---|---|---|
| 1 | 445.342,803<br>383.196,358 | 2 | 445.343,983<br>383.196,741 | 1.241 |
| 2 | 445.343,983<br>383.196,741 | 3 | 445.343,981<br>383.196,748 | 0.007 |
| 3 | 445.343,981<br>383.196,748 | 4 | 445.342,797<br>383.196,362 | 1.245 |

*Document care conține date cu caracter personal, protejat de prevederile Regulamentului (UE) nr. 679/2016 și Legii 190/2018*

| Punct început | X / Y | Punct sfârşit | X / Y | Lungime segment (** (m) |
|---|---|---|---|---|
| 4 | 445.342,797<br>383.196,362 | 5 | 445.339,525<br>383.198,389 | 3.849 |
| 5 | 445.339,525<br>383.198,389 | 6 | 445.337,702<br>383.195,527 | 3.393 |
| 6 | 445.337,702<br>383.195,527 | 7 | 445.340,962<br>383.193,411 | 3.887 |
| 7 | 445.340,962<br>383.193,411 | 1 | 445.342,803<br>383.196,358 | 3.475 |

** Lungimile segmentelor sunt determinate în planul de proiecţie Stereo 70 şi sunt rotunjite la 1 milimetru.
*** Distanţa dintre puncte este formată din segmente cumulate ce sunt mai mici decât valoarea 1 milimetru.

*Document care conține date cu caracter personal, protejat de prevederile Regulamentului (UE) nr. 679/2016 și Legii 190/2018*

# DATE DESPRE IMOBILUL NR. 5091

**Oficiul de Cadastru şi Publicitate Imobiliară VALCEA**
**Biroul de Cadastru şi Publicitate Imobiliară Ramnicu Valcea**

## A. Partea I. Descrierea imobilului

Nr. CF vechi:595
Nr. cadastral vechi:708

**TEREN** Necunoscut

**Adresa:** Loc. Cocoru, Str Cocoru, Nr. 140, Jud. Valcea, sat Cocoru, pct.,,In gradina casei

| Nr. Crt | Nr cadastral Nr. topografic | Suprafaţa* (mp) | Observaţii / Referinţe |
|---|---|---|---|
| A1 | 35373 | 2.421 | Sector cadastral:34 Teren neimprejmuit; |

**Construcţii**

| Crt | Nr cadastral Nr. topografic | Adresa | Observaţii / Referinţe |
|---|---|---|---|
| A1.1 | 35373-C1 | Loc. Cocoru, Str Cocoru, Nr. 140, Jud. Valcea, sat Cocoru, pct.,,In gradina casei | Nr. niveluri:1; S. construita la sol:98 mp; S. construita desfasurata:98 mp; casa-98 mp |
| A1.2 | 35373-C2 | Loc. Cocoru, Str Cocoru, Nr. 140, Jud. Valcea, sat Cocoru, pct.,,In gradina casei | Nr. niveluri:1; S. construita la sol:35 mp; S. construita desfasurata:35 mp; bucatarie+garaj-35 mp |
| A1.3 | 35373-C3 | Loc. Cocoru, Str Cocoru, Nr. 140, Jud. Valcea, sat Cocoru, pct.,,In gradina casei | Nr. niveluri:1; S. construita la sol:11 mp; S. construita desfasurata:11 mp; beci+terasa-11 mp |
| A1.4 | 35373-C4 | Loc. Cocoru, Str Cocoru, Nr. 140, Jud. Valcea, sat Cocoru, pct.,,In gradina casei | Nr. niveluri:1; S. construita la sol:14 mp; S. construita desfasurata:14 mp; grajd+fanar-14 mp |
| A1.5 | 35373-C5 | Loc. Cocoru, Str Cocoru, Nr. 140, Jud. Valcea, sat Cocoru, pct.,,In gradina casei | Nr. niveluri:1; S. construita la sol:24 mp; S. construita desfasurata:24 mp; magazie+cotet |

## B. Partea II. Proprietari şi acte

| Inscrieri privitoare la dreptul de proprietate şi alte drepturi reale | | Referinţe |
|---|---|---|
| **34855 / 01/10/2007** | | |
| Contract De Vanzare-Cumparare nr. 4176, din 28/09/2007 emis de BNP FIRAN RODICA; | | |
| B1 | Intabulare, drept de PROPRIETATE, dobandit prin Conventie, cota actuala 1/2, cota initiala 1/1 | A1, A1.1, A1.2, A1.3, A1.4, A1.5 |
| | 1) **UDREA ION**<br>2) **UDREA ELENA**, ; LIPSA CNP; | |
| | *OBSERVATII: (provenita din conversia CF 595)* | |
| **31255 / 27/07/2011** | | |
| Act Notarial nr. Contract de vanzare-cumparare aut.nr.2442, din 26/07/2011 emis de BNP Firan Rodica; | | |
| B2 | Intabulare, drept de PROPRIETATE, dobandit prin Conventie, cota actuala 1/2, cota initiala 1/2 | A1, A1.1, A1.2, A1.3, A1.4, A1.5 |
| | 1) **UDREA STEFAN-TIBERIU** | |

## C. Partea III. SARCINI .

| Inscrieri privind dezmembramintele dreptului de proprietate, drepturi reale de garanţie şi sarcini | Referinţe |
|---|---|
| NU SUNT | |

*Document care conține date cu caracter personal, protejat de prevederile Regulamentului (UE) nr. 679/2016 și Legii 190/2018*

# Anexa Nr. 1 La Partea I

## Teren

| Nr cadastral | Suprafaţa (mp)* | Observaţii / Referinţe |
|---|---|---|
| 35373 | 2.421 | |

* Suprafaţa este determinată in planul de proiecţie Stereo 70.

DETALII LINIARE IMOBIL

## Date referitoare la teren

| Crt | Categorie folosință | Intra vilan | Suprafaţa (mp) | Tarla | Parcelă | Nr. topo | Observaţii / Referinţe |
|---|---|---|---|---|---|---|---|
| 1 | curti constructii | DA | 605 | 16 | 540 | - | |
| 2 | arabil | NU | 1.816 | 16 | 541 | - | |

## Date referitoare la construcţii

| Crt | Număr | Destinaţie construcţie | Supraf. (mp) | Situaţie juridică | Observaţii / Referinţe |
|---|---|---|---|---|---|
| A1.1 | 35373-C1 | constructii de locuinte | 98 | Cu acte | Nr. niveluri:1; S. construita la sol:98 mp; S. construita desfasurata:98 mp; casa-98 mp |
| A1.2 | 35373-C2 | constructii anexa | 35 | Cu acte | Nr. niveluri:1; S. construita la sol:35 mp; S. construita desfasurata:35 mp; bucatarie+garaj-35 mp |
| A1.3 | 35373-C3 | constructii anexa | 11 | Cu acte | Nr. niveluri:1; S. construita la sol:11 mp; S. construita desfasurata:11 mp; beci+terasa-11 mp |
| A1.4 | 35373-C4 | constructii anexa | 14 | Cu acte | Nr. niveluri:1; S. construita la sol:14 mp; S. construita desfasurata:14 mp; grajd+fanar-14 mp |
| A1.5 | 35373-C5 | constructii anexa | 24 | Cu acte | Nr. niveluri:1; S. construita la sol:24 mp; S. construita desfasurata:24 mp; magazie+cotet |

*Document care conține date cu caracter personal, protejat de prevederile Regulamentului (UE) nr. 679/2016 și Legii 190/2018*

Lungime Segmente
1) Valorile lungimilor segmentelor sunt obţinute din proiecţie în plan.

| Punct început | X / Y | Punct sfârşit | X / Y | Lungime segment (** (m) |
|---|---|---|---|---|
| 1 | 445.361,041<br>383.144,813 | 2 | 445.366,586<br>383.146,502 | 5.797 |
| 3 | 445.350,656<br>383.194,835 | 4 | 445.333,272<br>383.248,434 | 56.348 |
| 5 | 445.337,976<br>383.249,985 | 6 | 445.330,148<br>383.272,394 | 23.737 |
| 7 | 445.308,568<br>383.337,269 | 8 | 445.305,786<br>383.345,633 | 8.815 |
| 9 | 445.303,677<br>383.351,792 | 10 | 445.293,412<br>383.381,771 | 31.688 |
| 11 | 445.289,65<br>383.392,31 | 12 | 445.286,259<br>383.401,652 | 9.938 |
| 13 | 445.284,26<br>383.400,875 | 14 | 445.284,88<br>383.399,261 | 1.729 |
| 15 | 445.285,271<br>383.398,34 | 16 | 445.284,346<br>383.397,959 | 1.0 |
| 17 | 445.283,96<br>383.398,87 | 18 | 445.284,873<br>383.399,258 | 0.992 |
| 19 | 445.284,254<br>383.400,872 | 20 | 445.276,266<br>383.397,767 | 8.57 |
| 21 | 445.275,46<br>383.397,427 | 22 | 445.280,276<br>383.384,245 | 14.034 |
| 23 | 445.285,326<br>383.369,555 | 24 | 445.290,806<br>383.353,428 | 17.033 |
| 25 | 445.292,623<br>383.348,636 | 26 | 445.294,839<br>383.342,791 | 6.251 |
| 27 | 445.317,083<br>383.278,047 | 28 | 445.343,981<br>383.196,748 | 85.633 |
| 29 | 445.343,983<br>383.196,741 | 30 | 445.345,172<br>383.193,148 | 3.785 |
| 31 | 445.350,353<br>383.175,539 | 1 | 445.361,041<br>383.144,813 | 32.532 |

| Punct început | X / Y | Punct sfârşit | X / Y | Lungime segment (** (m) |
|---|---|---|---|---|
| 2 | 445.366,586<br>383.146,502 | 3 | 445.350,656<br>383.194,835 | 50.891 |
| 4 | 445.333,272<br>383.248,434 | 5 | 445.337,976<br>383.249,985 | 4.953 |
| 6 | 445.330,148<br>383.272,394 | 7 | 445.308,568<br>383.337,269 | 68.37 |
| 8 | 445.305,786<br>383.345,633 | 9 | 445.303,677<br>383.351,792 | 6.51 |
| 10 | 445.293,412<br>383.381,771 | 11 | 445.289,65<br>383.392,31 | 11.19 |
| 12 | 445.286,259<br>383.401,652 | 13 | 445.284,26<br>383.400,875 | 2.145 |
| 14 | 445.284,88<br>383.399,261 | 15 | 445.285,271<br>383.398,34 | 1.001 |
| 16 | 445.284,346<br>383.397,959 | 17 | 445.283,96<br>383.398,87 | 0.989 |
| 18 | 445.284,873<br>383.399,258 | 19 | 445.284,254<br>383.400,872 | 1.729 |
| 20 | 445.276,266<br>383.397,767 | 21 | 445.275,46<br>383.397,427 | 0.875 |
| 22 | 445.280,276<br>383.384,245 | 23 | 445.285,326<br>383.369,555 | 15.534 |
| 24 | 445.290,806<br>383.353,428 | 25 | 445.292,623<br>383.348,636 | 5.125 |
| 26 | 445.294,839<br>383.342,791 | 27 | 445.317,083<br>383.278,047 | 68.459 |
| 28 | 445.343,981<br>383.196,748 | 29 | 445.343,983<br>383.196,741 | 0.007 |
| 30 | 445.345,172<br>383.193,148 | 31 | 445.350,353<br>383.175,539 | 18.355 |

** Lungimile segmentelor sunt determinate în planul de proiecţie Stereo 70 şi sunt rotunjite la 1 milimetru.
*** Distanţa dintre puncte este formată din segmente cumulate ce sunt mai mici decât valoarea 1 milimetru.

*Document care conține date cu caracter personal, protejat de prevederile Regulamentului (UE) nr. 679/2016 și Legii 190/2018*

# DATE DESPRE IMOBILUL NR. 5092

**Oficiul de Cadastru şi Publicitate Imobiliară VALCEA**
**Biroul de Cadastru şi Publicitate Imobiliară Ramnicu Valcea**

## A. Partea I. Descrierea imobilului

**TEREN** Extravilan

**Adresa:** Jud. Valcea

| Nr. Crt | Nr cadastral Nr. topografic | Suprafaţa* (mp) | Observaţii / Referinţe |
|---|---|---|---|
| A1 | | 4.069 | Sector cadastral:34 Teren neimprejmuit; |

## B. Partea II. Proprietari şi acte

| Inscrieri privitoare la dreptul de proprietate şi alte drepturi reale | | Referinţe |
|---|---|---|
| / | | |
| Act Normativ nr. 7, din 13/03/1996 emis de PARLAMENTUL ROMÂNIEI (LEGE; ,art.13); | | |
| B1 | Inscrierea posesiei, drept de PROPRIETATE, dobandit prin Lege, cota actuala 1/1, cota initiala 1/1 | A1 |
| | 1) **NEIDENTIFICAT NEIDENTIFICAT** | |
| B2 | Se notează mențiunea de proprietar neidentificat. | A1 |

## C. Partea III. SARCINI .

| Inscrieri privind dezmembramintele dreptului de proprietate, drepturi reale de garanţie şi sarcini | Referinţe |
|---|---|
| NU SUNT | |

*Document care conține date cu caracter personal, protejat de prevederile Regulamentului (UE) nr. 679/2016 și Legii 190/2018*

# Anexa Nr. 1 La Partea I

## Teren

| Nr cadastral | Suprafaţa (mp)* | Observaţii / Referinţe |
|---|---|---|
| | 4.069 | |

* Suprafaţa este determinată in planul de proiecţie Stereo 70.

DETALII LINIARE IMOBIL

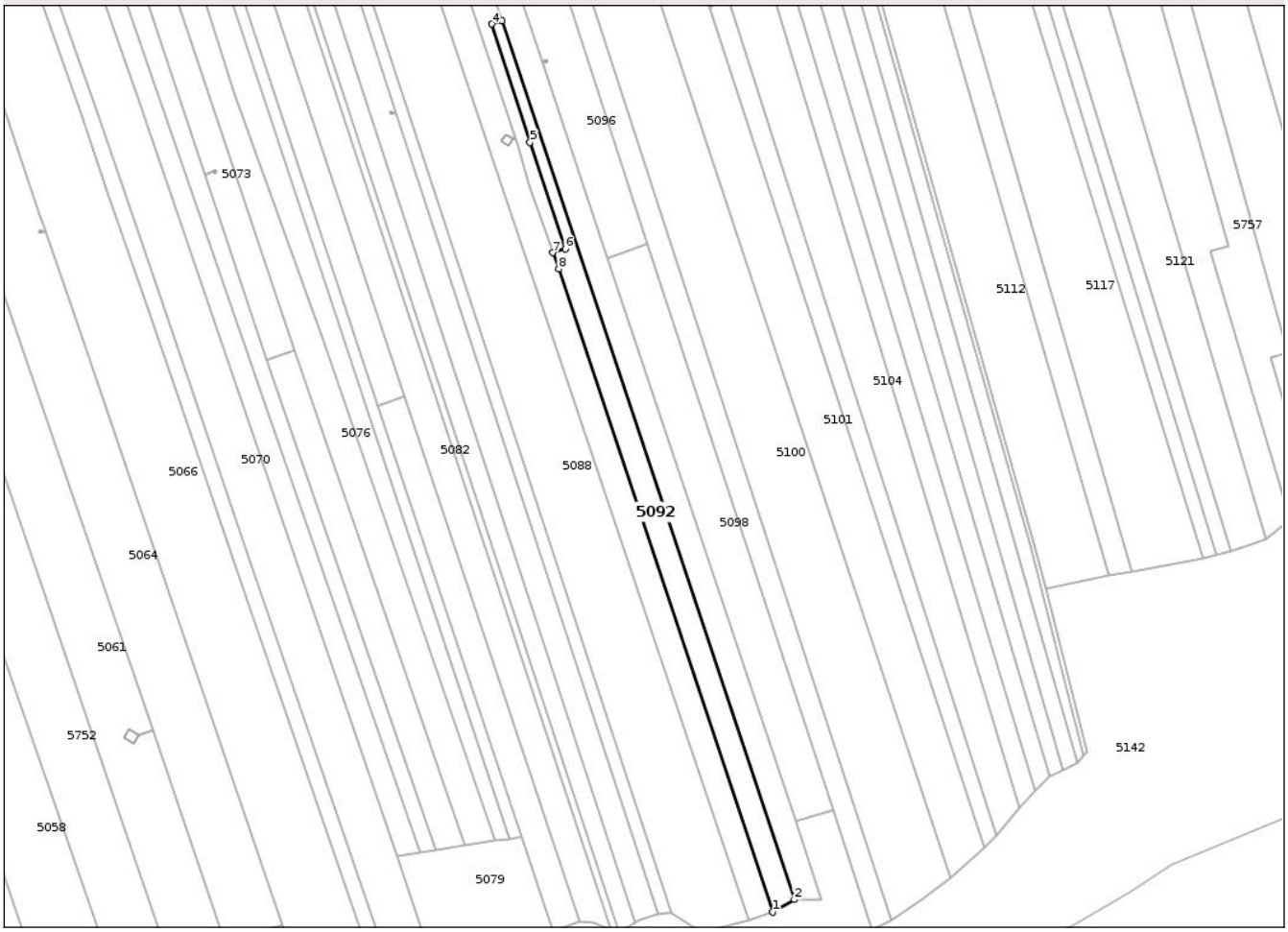


## Date referitoare la teren

| Crt | Categorie folosință | Intra vilan | Suprafaţa (mp) | Tarla | Parcelă | Nr. topo | Observaţii / Referinţe |
|---|---|---|---|---|---|---|---|
| 1 | arabil | NU | 4.069 | 51 | 1/20 | - | |

**Lungime Segmente**
**1) Valorile lungimilor segmentelor sunt obţinute din proiecţie în plan.**

| Punct început | X / Y | Punct sfârşit | X / Y | Lungime segment (** (m) |
|---|---|---|---|---|
| 1 | 445.460,861<br>382.845,831 | 2 | 445.470,611<br>382.851,554 | 11.306 |
| 2 | 445.470,611<br>382.851,554 | 3 | 445.337,976<br>383.249,985 | 419.928 |
| 3 | 445.337,976<br>383.249,985 | 4 | 445.333,272<br>383.248,434 | 4.953 |
| 4 | 445.333,272<br>383.248,434 | 5 | 445.350,656<br>383.194,835 | 56.348 |
| 5 | 445.350,656<br>383.194,835 | 6 | 445.366,586<br>383.146,502 | 50.891 |

*Document care conține date cu caracter personal, protejat de prevederile Regulamentului (UE) nr. 679/2016 și Legii 190/2018*

| Punct început | X / Y | Punct sfârşit | X / Y | Lungime segment (** (m) |
|---|---|---|---|---|
| 6 | 445.366,586<br>383.146,502 | 7 | 445.361,041<br>383.144,813 | 5.797 |
| 7 | 445.361,041<br>383.144,813 | 8 | 445.363,613<br>383.137,418 | 7.83 |
| 8 | 445.363,613<br>383.137,418 | 1 | 445.460,861<br>382.845,831 | 307.376 |

** Lungimile segmentelor sunt determinate în planul de proiecţie Stereo 70 şi sunt rotunjite la 1 milimetru.
*** Distanţa dintre puncte este formată din segmente cumulate ce sunt mai mici decât valoarea 1 milimetru.

# DATE DESPRE IMOBILUL NR. 5093

**Oficiul de Cadastru şi Publicitate Imobiliară VALCEA**
**Biroul de Cadastru şi Publicitate Imobiliară Ramnicu Valcea**

## A. Partea I. Descrierea imobilului

**TEREN** Extravilan

**Adresa:** Jud. Valcea

| Nr. Crt | Nr cadastral Nr. topografic | Suprafaţa* (mp) | Observaţii / Referinţe |
|---|---|---|---|
| A1 | | 5.116 | Sector cadastral:34 Teren neimprejmuit; |

## B. Partea II. Proprietari şi acte

| Inscrieri privitoare la dreptul de proprietate şi alte drepturi reale | | Referinţe |
|---|---|---|
| / | | |
| Act Administrativ nr. 239/4465, din 19/04/1996 emis de CJSDPAT VALCEA (TITLU DE PROPRIETATE; ); | | |
| B1 | Intabulare, drept de PROPRIETATE, dobandit prin Reconstituire, cota actuala 1/1, cota initiala 1/1 | A1 |
| | 1) **MAIORU FLORIAN**, LIPSA CNP; | |

## C. Partea III. SARCINI .

| Inscrieri privind dezmembramintele dreptului de proprietate, drepturi reale de garanţie şi sarcini | Referinţe |
|---|---|
| NU SUNT | |

*Document care conține date cu caracter personal, protejat de prevederile Regulamentului (UE) nr. 679/2016 și Legii 190/2018*

# Anexa Nr. 1 La Partea I

## Teren

| Nr cadastral | Suprafaţa (mp)* | Observaţii / Referinţe |
|---|---|---|
| | 5.116 | |

* Suprafaţa este determinată in planul de proiecţie Stereo 70.

DETALII LINIARE IMOBIL

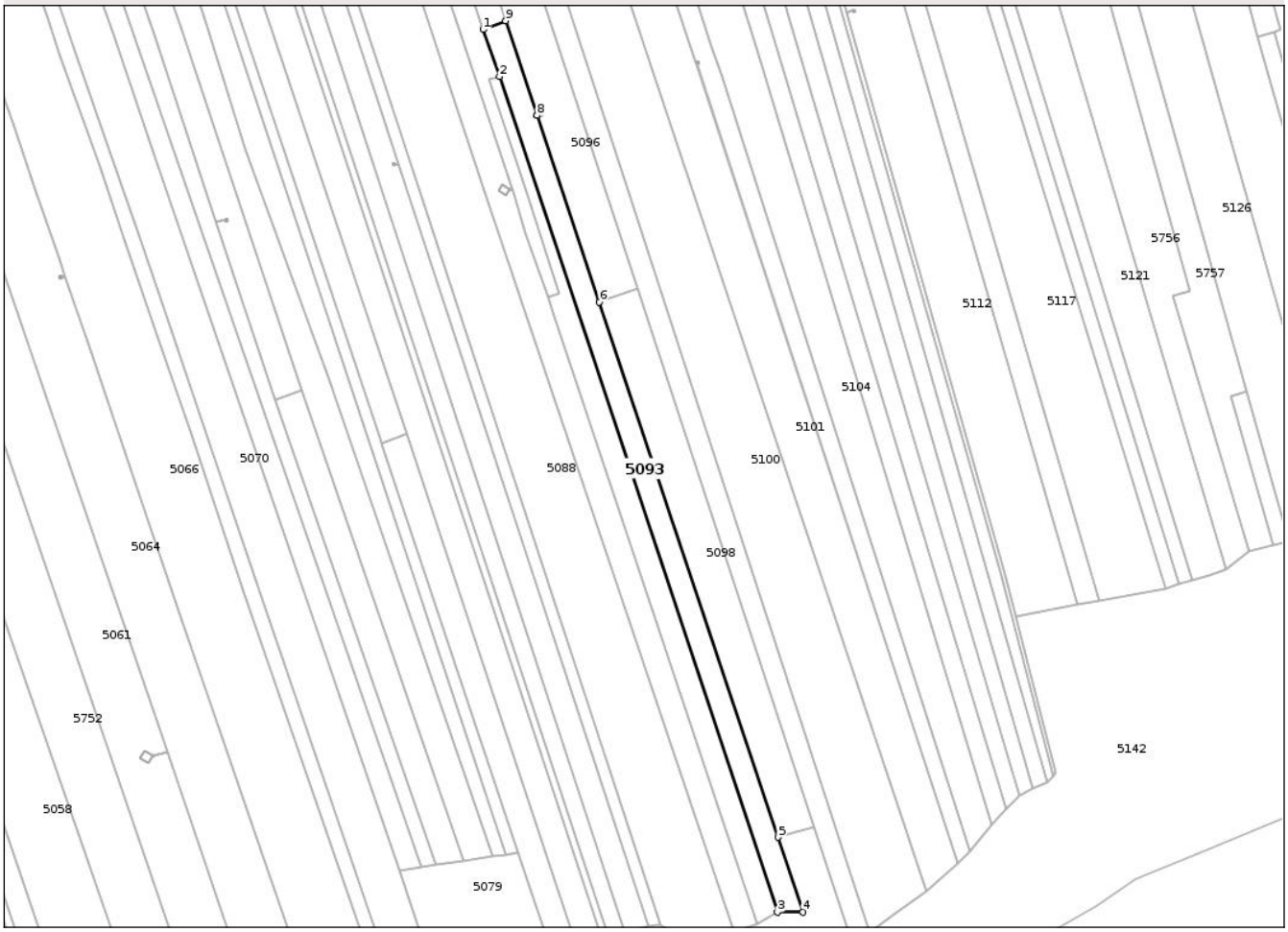


## Date referitoare la teren

| Crt | Categorie folosință | Intra vilan | Suprafaţa (mp) | Tarla | Parcelă | Nr. topo | Observaţii / Referinţe |
|---|---|---|---|---|---|---|---|
| 1 | arabil | NU | 5.116 | 51 | 1/21 | - | |

**Lungime Segmente**
**1) Valorile lungimilor segmentelor sunt obţinute din proiecţie în plan.**

| Punct început | X / Y | Punct sfârşit | X / Y | Lungime segment (** (m) |
|---|---|---|---|---|
| 1 | 445.330,148<br>383.272,394 | 2 | 445.337,976<br>383.249,985 | 23.737 |
| 2 | 445.337,976<br>383.249,985 | 3 | 445.470,611<br>382.851,554 | 419.928 |
| 3 | 445.470,611<br>382.851,554 | 4 | 445.482,952<br>382.851,696 | 12.342 |
| 4 | 445.482,952<br>382.851,696 | 5 | 445.471,059<br>382.887,271 | 37.51 |
| 5 | 445.471,059<br>382.887,271 | 6 | 445.385,739<br>383.142,477 | 269.09 |

*Document care conține date cu caracter personal, protejat de prevederile Regulamentului (UE) nr. 679/2016 și Legii 190/2018*

| Punct început | X / Y | Punct sfârşit | X / Y | Lungime segment (** (m) |
|---|---|---|---|---|
| 6 | 445.385,739<br>383.142,477 | 7 | 445.355,984<br>383.231,479 | 93.844 |
| 7 | 445.355,984<br>383.231,479 | 8 | 445.355,982<br>383.231,486 | 0.007 |
| 8 | 445.355,982<br>383.231,486 | 9 | 445.340,91<br>383.276,568 | 47.535 |
| 9 | 445.340,91<br>383.276,568 | 1 | 445.330,148<br>383.272,394 | 11.543 |

** Lungimile segmentelor sunt determinate în planul de proiecţie Stereo 70 şi sunt rotunjite la 1 milimetru.
*** Distanţa dintre puncte este formată din segmente cumulate ce sunt mai mici decât valoarea 1 milimetru.

# DATE DESPRE IMOBILUL NR. 5094

**Oficiul de Cadastru şi Publicitate Imobiliară VALCEA**
**Biroul de Cadastru şi Publicitate Imobiliară Ramnicu Valcea**

## A. Partea I. Descrierea imobilului

Nr. CF vechi:331
Nr. cadastral vechi:478

**TEREN** Necunoscut

**Adresa:** Loc. Cocoru, Str Cocoru, Nr. 142, Jud. Valcea, sat Cocoru, punct Acasa, jud. Valcea.

| Nr. Crt | Nr cadastral Nr. topografic | Suprafaţa* (mp) | Observaţii / Referinţe |
|---|---|---|---|
| A1 | 35198 | 1.554 | Sector cadastral:34 Teren neimprejmuit; |

**Construcţii**

| Crt | Nr cadastral Nr. topografic | Adresa | Observaţii / Referinţe |
|---|---|---|---|
| A1.1 | 35198-C1 | Loc. Cocoru, Str Cocoru, Nr. 142, Jud. Valcea, sat Cocoru, punct Acasa, jud. Valcea. | Nr. niveluri:1; S. construita la sol:77 mp; S. construita desfasurata:77 mp; casa |
| A1.2 | 35198-C2 | Loc. Cocoru, Str Cocoru, Nr. 142, Jud. Valcea, sat Cocoru, punct Acasa, jud. Valcea. | Nr. niveluri:1; S. construita la sol:46 mp; S. construita desfasurata:46 mp; anexa in s.c. de 45,57 mp si s.u. de 32,73 mp. |
| A1.3 | 35198-C3 | Loc. Cocoru, Str Cocoru, Nr. 142, Jud. Valcea, sat Cocoru, punct Acasa, jud. Valcea. | Nr. niveluri:1; S. construita la sol:44 mp; S. construita desfasurata:44 mp; anexa in s.c. de 44,22 mp si s.u. de 34,90 mp. |

## B. Partea II. Proprietari şi acte

| Inscrieri privitoare la dreptul de proprietate şi alte drepturi reale | | Referinţe |
|---|---|---|
| **9904 / 15/06/2005** | | |
| Certificat Mostenitor nr. nr. 1161, din 30/09/1990 emis de Notariatul de Stat; | | |
| B1 | Intabulare, drept de PROPRIETATE, dobandit prin Succesiune, cota actuala 1/1, cota initiala 1/1 | A1, A1.1, A1.2, A1.3 |
| | 1) **MAIORU FLORIAN**, ; LIPSA CNP; | |
| | *OBSERVATII: (provenita din conversia CF 331)* | |

## C. Partea III. SARCINI .

| Inscrieri privind dezmembramintele dreptului de proprietate, drepturi reale de garanţie şi sarcini | Referinţe |
|---|---|
| NU SUNT | |

*Document care conține date cu caracter personal, protejat de prevederile Regulamentului (UE) nr. 679/2016 și Legii 190/2018*

# Anexa Nr. 1 La Partea I

## Teren

| Nr cadastral | Suprafaţa (mp)* | Observaţii / Referinţe |
|---|---|---|
| 35198 | 1.554 | |

* Suprafaţa este determinată in planul de proiecţie Stereo 70.

DETALII LINIARE IMOBIL

## Date referitoare la teren

| Crt | Categorie folosință | Intra vilan | Suprafaţa (mp) | Tarla | Parcelă | Nr. topo | Observaţii / Referinţe |
|---|---|---|---|---|---|---|---|
| 1 | curti constructii | DA | 581 | 16 | 546 | - | |
| 2 | curti constructii | NU | 196 | 16 | 546 | - | |
| 3 | faneata | NU | 777 | 16 | 544 | - | |

## Date referitoare la construcţii

| Crt | Număr | Destinaţie construcţie | Supraf. (mp) | Situaţie juridică | Observaţii / Referinţe |
|---|---|---|---|---|---|
| A1.1 | 35198-C1 | constructii de locuinte | Din acte: 46 Masurata: 77 | Cu acte | Nr. niveluri:1; S. construita la sol:77 mp; S. construita desfasurata:77 mp; casa |
| A1.2 | 35198-C2 | constructii anexa | 46 | Cu acte | Nr. niveluri:1; S. construita la sol:46 mp; S. construita desfasurata:46 mp; anexa in s.c. de 45,57 mp si s.u. de 32,73 mp. |
| A1.3 | 35198-C3 | constructii anexa | 44 | Cu acte | Nr. niveluri:1; S. construita la sol:44 mp; S. construita desfasurata:44 mp; anexa in s.c. de 44,22 mp si s.u. de 34,90 mp. |

*Document care conține date cu caracter personal, protejat de prevederile Regulamentului (UE) nr. 679/2016 și Legii 190/2018*

Lungime Segmente
1) Valorile lungimilor segmentelor sunt obţinute din proiecţie în plan.

| Punct început | X / Y | Punct sfârşit | X / Y | Lungime segment (** (m) |
|---|---|---|---|---|
| 1 | 445.297,022<br>383.405,697 | 2 | 445.286,963<br>383.401,926 | 10.743 |
| 2 | 445.286,963<br>383.401,926 | 3 | 445.286,82<br>383.401,87 | 0.154 |
| 3 | 445.286,82<br>383.401,87 | 4 | 445.286,259<br>383.401,652 | 0.602 |
| 4 | 445.286,259<br>383.401,652 | 5 | 445.289,65<br>383.392,31 | 9.938 |
| 5 | 445.289,65<br>383.392,31 | 6 | 445.293,412<br>383.381,771 | 11.19 |
| 6 | 445.293,412<br>383.381,771 | 7 | 445.303,677<br>383.351,792 | 31.688 |
| 7 | 445.303,677<br>383.351,792 | 8 | 445.305,786<br>383.345,633 | 6.51 |
| 8 | 445.305,786<br>383.345,633 | 9 | 445.308,568<br>383.337,269 | 8.815 |
| 9 | 445.308,568<br>383.337,269 | 10 | 445.330,148<br>383.272,394 | 68.37 |
| 10 | 445.330,148<br>383.272,394 | 11 | 445.340,91<br>383.276,568 | 11.543 |
| 11 | 445.340,91<br>383.276,568 | 12 | 445.332,168<br>383.302,717 | 27.572 |
| 12 | 445.332,168<br>383.302,717 | 13 | 445.319,687<br>383.340,051 | 39.365 |
| 13 | 445.319,687<br>383.340,051 | 14 | 445.313,833<br>383.357,006 | 17.937 |
| 14 | 445.313,833<br>383.357,006 | 15 | 445.313,532<br>383.357,878 | 0.922 |
| 15 | 445.313,532<br>383.357,878 | 1 | 445.297,022<br>383.405,697 | 50.589 |

** Lungimile segmentelor sunt determinate în planul de proiecţie Stereo 70 şi sunt rotunjite la 1 milimetru.
*** Distanţa dintre puncte este formată din segmente cumulate ce sunt mai mici decât valoarea 1 milimetru.

*Document care conține date cu caracter personal, protejat de prevederile Regulamentului (UE) nr. 679/2016 și Legii 190/2018*

# DATE DESPRE IMOBILUL NR. 5095

**Oficiul de Cadastru şi Publicitate Imobiliară VALCEA**
**Biroul de Cadastru şi Publicitate Imobiliară Ramnicu Valcea**

## A. Partea I. Descrierea imobilului

**TEREN** Intravilan

**Adresa:** Loc. Cocoru, Str Cocoru, Jud. Valcea

| Nr. Crt | Nr cadastral Nr. topografic | Suprafaţa* (mp) | Observaţii / Referinţe |
|---|---|---|---|
| A1 | | 1 | Sector cadastral:34 Teren neimprejmuit; |

**Construcţii**

| Crt | Nr cadastral Nr. topografic | Adresa | Observaţii / Referinţe |
|---|---|---|---|
| A1.1 | -C1 | Loc. Cocoru, Str Cocoru, Jud. Valcea | Nr. niveluri:1; S. construita la sol:1 mp; S. construita desfasurata:1 mp; stalp |

## B. Partea II. Proprietari şi acte

| Inscrieri privitoare la dreptul de proprietate şi alte drepturi reale | | Referinţe |
|---|---|---|
| / | | |
| Act Normativ nr. 1705, din 29/11/2006 emis de GUVERNUL ROMANIEI (; LEGEA NR. 123/10.07.2012 EMISA DE PARLAMENTUL ROMANIEI); | | |
| B1 | Intabulare, drept de PROPRIETATE, dobandit prin Lege, cota actuala 1/1, cota initiala 1/1 | A1, A1.1 |
| | 1) **STATUL ROMAN**, CIF:9999999999999, DOMENIUL PUBLIC lipsă CUI; | |
| Act Administrativ nr. 6, din 20/06/2005 emis de MINISTERUL ECONOMIEI SI COMERTULUI; | | |
| B2 | Intabulare, drept de CONCESIUNE, cota actuala 1/1, cota initiala 1/1 | A1.1 |
| | 1) **DISTRIBUTIE ENERGIE OLTENIA SA**, CIF:14491102 | |

## C. Partea III. SARCINI .

| Inscrieri privind dezmembramintele dreptului de proprietate, drepturi reale de garanţie şi sarcini | Referinţe |
|---|---|
| NU SUNT | |

*Document care conține date cu caracter personal, protejat de prevederile Regulamentului (UE) nr. 679/2016 și Legii 190/2018*

# Anexa Nr. 1 La Partea I

## Teren

| Nr cadastral | Suprafaţa (mp)* | Observaţii / Referinţe |
|---|---|---|
| | 1 | |

* Suprafaţa este determinată in planul de proiecţie Stereo 70.

DETALII LINIARE IMOBIL

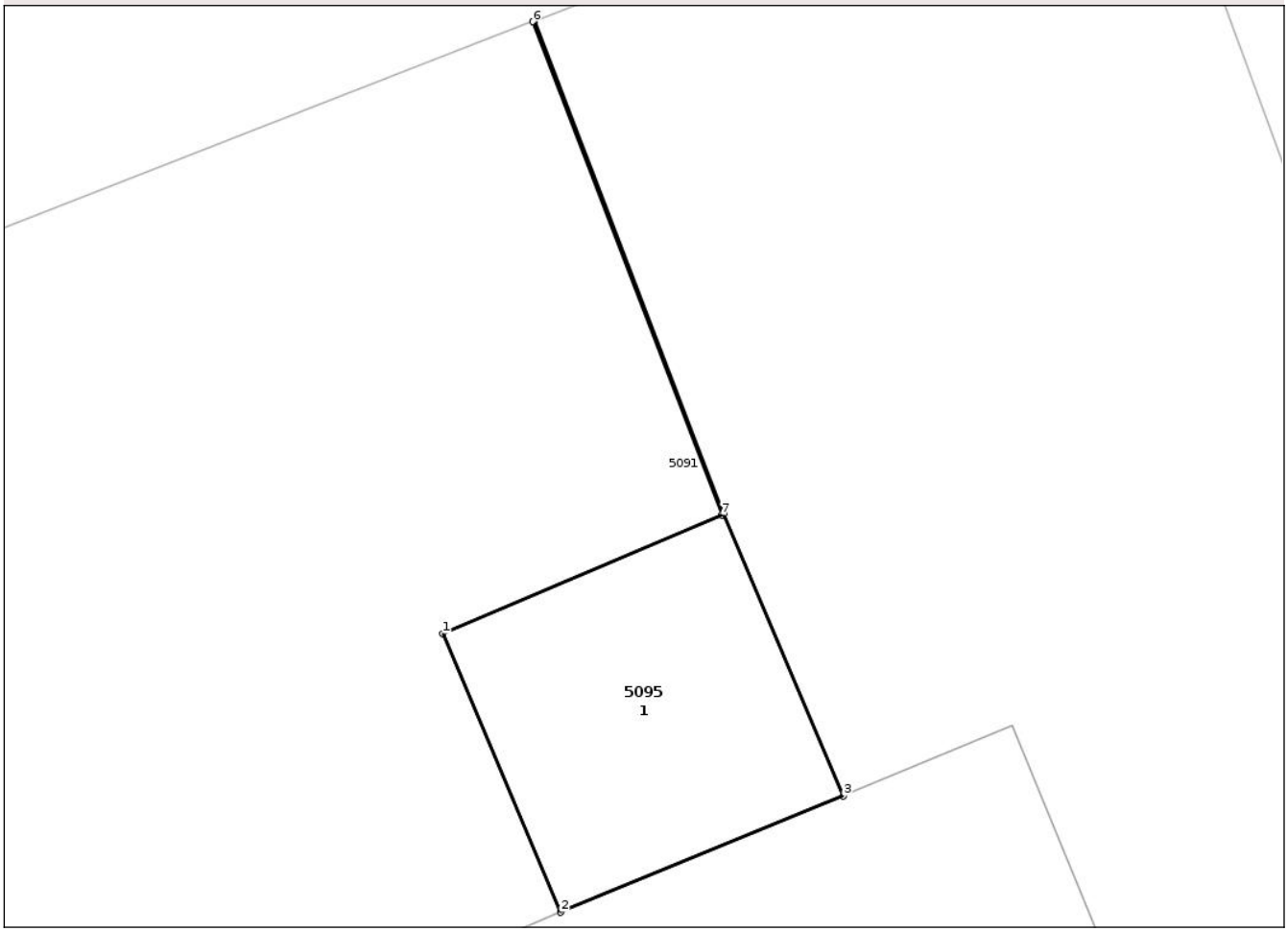


## Date referitoare la teren

| Crt | Categorie folosință | Intra vilan | Suprafaţa (mp) | Tarla | Parcelă | Nr. topo | Observaţii / Referinţe |
|---|---|---|---|---|---|---|---|
| 1 | curti constructii | DA | 1 | 16 | - | - | |

## Date referitoare la construcţii

| Crt | Număr | Destinaţie construcţie | Supraf. (mp) | Situaţie juridică | Observaţii / Referinţe |
|---|---|---|---|---|---|
| A1.1 | -C1 | constructii industriale si edilitare | 1 | Cu acte | Nr. niveluri:1; S. construita la sol:1 mp; S. construita desfasurata:1 mp; stalp |

**Lungime Segmente**
**1) Valorile lungimilor segmentelor sunt obţinute din proiecţie în plan.**

| Punct început | X / Y | Punct sfârşit | X / Y | Lungime segment (** (m) |
|---|---|---|---|---|
| 1 | 445.283,96<br>383.398,87 | 2 | 445.284,346<br>383.397,959 | 0.989 |
| 2 | 445.284,346<br>383.397,959 | 3 | 445.285,271<br>383.398,34 | 1.0 |
| 3 | 445.285,271<br>383.398,34 | 4 | 445.284,88<br>383.399,261 | 1.001 |

*Document care conține date cu caracter personal, protejat de prevederile Regulamentului (UE) nr. 679/2016 și Legii 190/2018*

| Punct început | X / Y | Punct sfârşit | X / Y | Lungime segment (** (m) |
|---|---|---|---|---|
| 4 | 445.284,88<br>383.399,261 | 5 | 445.284,26<br>383.400,875 | 1.729 |
| 5 | 445.284,26<br>383.400,875 | 6 | 445.284,254<br>383.400,872 | 0.007 |
| 6 | 445.284,254<br>383.400,872 | 7 | 445.284,873<br>383.399,258 | 1.729 |
| 7 | 445.284,873<br>383.399,258 | 1 | 445.283,96<br>383.398,87 | 0.992 |

** Lungimile segmentelor sunt determinate în planul de proiecţie Stereo 70 şi sunt rotunjite la 1 milimetru.
*** Distanţa dintre puncte este formată din segmente cumulate ce sunt mai mici decât valoarea 1 milimetru.

*Document care conține date cu caracter personal, protejat de prevederile Regulamentului (UE) nr. 679/2016 și Legii 190/2018*

# DATE DESPRE IMOBILUL NR. 5096

**Oficiul de Cadastru şi Publicitate Imobiliară VALCEA**
**Biroul de Cadastru şi Publicitate Imobiliară Ramnicu Valcea**

## A. Partea I. Descrierea imobilului

**TEREN** Necunoscut

**Adresa:** Loc. Cocoru, Str Cocoru, Nr. 144, Jud. Valcea

| Nr. Crt | Nr cadastral Nr. topografic | Suprafaţa* (mp) | Observaţii / Referinţe |
|---|---|---|---|
| A1 | | 5.600 | Sector cadastral:34 Teren neimprejmuit; |

**Construcţii**

| Crt | Nr cadastral Nr. topografic | Adresa | Observaţii / Referinţe |
|---|---|---|---|
| A1.1 | -C1 | Loc. Cocoru, Str Cocoru, Nr. 144, Jud. Valcea | Nr. niveluri:2; S. construita la sol:118 mp; S. construita desfasurata:236 mp; |
| A1.2 | -C2 | Loc. Cocoru, Str Cocoru, Nr. 144, Jud. Valcea | Nr. niveluri:1; S. construita la sol:55 mp; S. construita desfasurata:55 mp; |
| A1.3 | -C3 | Loc. Cocoru, Str Cocoru, Nr. 144, Jud. Valcea | Nr. niveluri:1; S. construita la sol:26 mp; S. construita desfasurata:26 mp; |

## B. Partea II. Proprietari şi acte

| Inscrieri privitoare la dreptul de proprietate şi alte drepturi reale | | Referinţe |
|---|---|---|
| / | | |
| Act Notarial nr. 3240, din 04/12/1997 emis de BNP VASILE POP (CONTRACT DE INTRETINERE; ); | | |
| B1 | Intabulare, drept de PROPRIETATE, dobandit prin Conventie, cota actuala 1/1, cota initiala 1/1 | A1 |
| | 1) **SITOIU NICOLAE**<br>2) **SITOIU FLOAREA** DEFUNCT:Da | |
| Act Administrativ nr. 6370, din 12/11/2025 emis de PRIMARIA COMUNEI GALICEA (ADEVERINTA; ); | | |
| B2 | Intabulare, drept de PROPRIETATE, dobandit prin Construire, cota actuala 1/1, cota initiala 1/1 | A1.1, A1.2, A1.3 |
| | 1) **SITOIU NICOLAE**<br>2) **SITOIU FLOAREA** DEFUNCT:Da | |

## C. Partea III. SARCINI

| Inscrieri privind dezmembramintele dreptului de proprietate, drepturi reale de garanţie şi sarcini | | Referinţe |
|---|---|---|
| / | | |
| Act Notarial nr. 3240, din 04/12/1997 emis de BNP VASILE POP (CONTRACT DE INTRETINERE; ); | | |
| C1 | Intabulare, drept de IPOTECA LEGALA, Valoare:0 REPREZENTAND OBLIGATIA DE INTRETINERE IN FAVOAREA LUI: | A1 |
| | 1) **SITOIU C. ELENA**, LIPSA CNP; | |

*Document care conține date cu caracter personal, protejat de prevederile Regulamentului (UE) nr. 679/2016 și Legii 190/2018*

# Anexa Nr. 1 La Partea I

## Teren

| Nr cadastral | Suprafaţa (mp)* | Observaţii / Referinţe |
|---|---|---|
| | 5.600 | |

* Suprafaţa este determinată in planul de proiecţie Stereo 70.

DETALII LINIARE IMOBIL

## Date referitoare la teren

| Crt | Categorie folosință | Intra vilan | Suprafaţa (mp) | Tarla | Parcelă | Nr. topo | Observaţii / Referinţe |
|---|---|---|---|---|---|---|---|
| 1 | curti constructii | DA | 1.041 | 16 | 550/1 | - | |
| 2 | arabil | NU | 4.559 | 51 | 550/2 | - | |

## Date referitoare la construcţii

| Crt | Număr | Destinaţie construcţie | Supraf. (mp) | Situaţie juridică | Observaţii / Referinţe |
|---|---|---|---|---|---|
| A1.1 | -C1 | constructii de locuinte | 118 | Cu acte | Nr. niveluri:2; S. construita la sol:118 mp; S. construita desfasurata:236 mp; |
| A1.2 | -C2 | constructii anexa | 55 | Cu acte | Nr. niveluri:1; S. construita la sol:55 mp; S. construita desfasurata:55 mp; |
| A1.3 | -C3 | constructii anexa | 26 | Cu acte | Nr. niveluri:1; S. construita la sol:26 mp; S. construita desfasurata:26 mp; |

**Lungime Segmente**
**1) Valorile lungimilor segmentelor sunt obţinute din proiecţie în plan.**

| Punct început | X / Y | Punct sfârşit | X / Y | Lungime segment (** (m) |
|---|---|---|---|---|
| 1 | 445.297,022<br>383.405,697 | 2 | 445.313,532<br>383.357,878 | 50.589 |

*Document care conține date cu caracter personal, protejat de prevederile Regulamentului (UE) nr. 679/2016 și Legii 190/2018*

| Punct început | X / Y | Punct sfârşit | X / Y | Lungime segment (** (m) |
|---|---|---|---|---|
| 2 | 445.313,532<br>383.357,878 | 3 | 445.313,833<br>383.357,006 | 0.922 |
| 3 | 445.313,833<br>383.357,006 | 4 | 445.319,687<br>383.340,051 | 17.937 |
| 4 | 445.319,687<br>383.340,051 | 5 | 445.332,168<br>383.302,717 | 39.365 |
| 5 | 445.332,168<br>383.302,717 | 6 | 445.340,91<br>383.276,568 | 27.572 |
| 6 | 445.340,91<br>383.276,568 | 7 | 445.355,982<br>383.231,486 | 47.535 |
| 7 | 445.355,982<br>383.231,486 | 8 | 445.357,182<br>383.231,88 | 1.263 |
| 8 | 445.357,182<br>383.231,88 | 9 | 445.358,124<br>383.232,215 | 1.0 |
| 9 | 445.358,124<br>383.232,215 | 10 | 445.358,46<br>383.231,274 | 0.999 |
| 10 | 445.358,46<br>383.231,274 | 11 | 445.357,518<br>383.230,938 | 1.0 |
| 11 | 445.357,518<br>383.230,938 | 12 | 445.357,184<br>383.231,873 | 0.993 |
| 12 | 445.357,184<br>383.231,873 | 13 | 445.355,984<br>383.231,479 | 1.263 |
| 13 | 445.355,984<br>383.231,479 | 14 | 445.385,739<br>383.142,477 | 93.844 |
| 14 | 445.385,739<br>383.142,477 | 15 | 445.404,107<br>383.148,814 | 19.43 |
| 15 | 445.404,107<br>383.148,814 | 16 | 445.339,55<br>383.346,204 | 207.679 |
| 16 | 445.339,55<br>383.346,204 | 17 | 445.333,265<br>383.363,652 | 18.545 |
| 17 | 445.333,265<br>383.363,652 | 18 | 445.315,763<br>383.412,241 | 51.645 |
| 18 | 445.315,763<br>383.412,241 | 19 | 445.297,726<br>383.405,92 | 19.113 |
| 19 | 445.297,726<br>383.405,92 | 1 | 445.297,022<br>383.405,697 | 0.738 |

**** Lungimile segmentelor sunt determinate în planul de proiecţie Stereo 70 şi sunt rotunjite la 1 milimetru.**
***** Distanţa dintre puncte este formată din segmente cumulate ce sunt mai mici decât valoarea 1 milimetru.**

*Document care conține date cu caracter personal, protejat de prevederile Regulamentului (UE) nr. 679/2016 și Legii 190/2018*

# DATE DESPRE IMOBILUL NR. 5097

**Oficiul de Cadastru şi Publicitate Imobiliară VALCEA**
**Biroul de Cadastru şi Publicitate Imobiliară Ramnicu Valcea**

## A. Partea I. Descrierea imobilului

**TEREN** Extravilan

**Adresa:** Jud. Valcea

| Nr. Crt | Nr cadastral Nr. topografic | Suprafaţa* (mp) | Observaţii / Referinţe |
|---|---|---|---|
| A1 | | 1 | Sector cadastral:34 Teren neimprejmuit; |

**Construcţii**

| Crt | Nr cadastral Nr. topografic | Adresa | Observaţii / Referinţe |
|---|---|---|---|
| A1.1 | -C1 | Jud. Valcea | Nr. niveluri:1; S. construita la sol:1 mp; S. construita desfasurata:1 mp; stalp |

## B. Partea II. Proprietari şi acte

| Inscrieri privitoare la dreptul de proprietate şi alte drepturi reale | | Referinţe |
|---|---|---|
| / | | |
| Act Normativ nr. 1705, din 29/11/2006 emis de GUVERNUL ROMANIEI (; LEGEA NR. 123/10.07.2012 EMISA DE PARLAMENTUL ROMANIEI); | | |
| B1 | Intabulare, drept de PROPRIETATE, dobandit prin Lege, cota actuala 1/1, cota initiala 1/1 | A1, A1.1 |
| | 1) **STATUL ROMAN**, CIF:9999999999999, DOMENIUL PUBLIC lipsă CUI; | |
| Act Administrativ nr. 6, din 20/06/2005 emis de MINISTERUL ECONOMIEI SI COMERTULUI; | | |
| B2 | Intabulare, drept de CONCESIUNE, cota actuala 1/1, cota initiala 1/1 | A1.1 |
| | 1) **DISTRIBUTIE ENERGIE OLTENIA SA**, CIF:14491102 | |

## C. Partea III. SARCINI .

| Inscrieri privind dezmembramintele dreptului de proprietate, drepturi reale de garanţie şi sarcini | Referinţe |
|---|---|
| NU SUNT | |

*Document care conține date cu caracter personal, protejat de prevederile Regulamentului (UE) nr. 679/2016 și Legii 190/2018*

# Anexa Nr. 1 La Partea I

## Teren

| Nr cadastral | Suprafaţa (mp)* | Observaţii / Referinţe |
|---|---|---|
| | 1 | |

* Suprafaţa este determinată in planul de proiecţie Stereo 70.

DETALII LINIARE IMOBIL

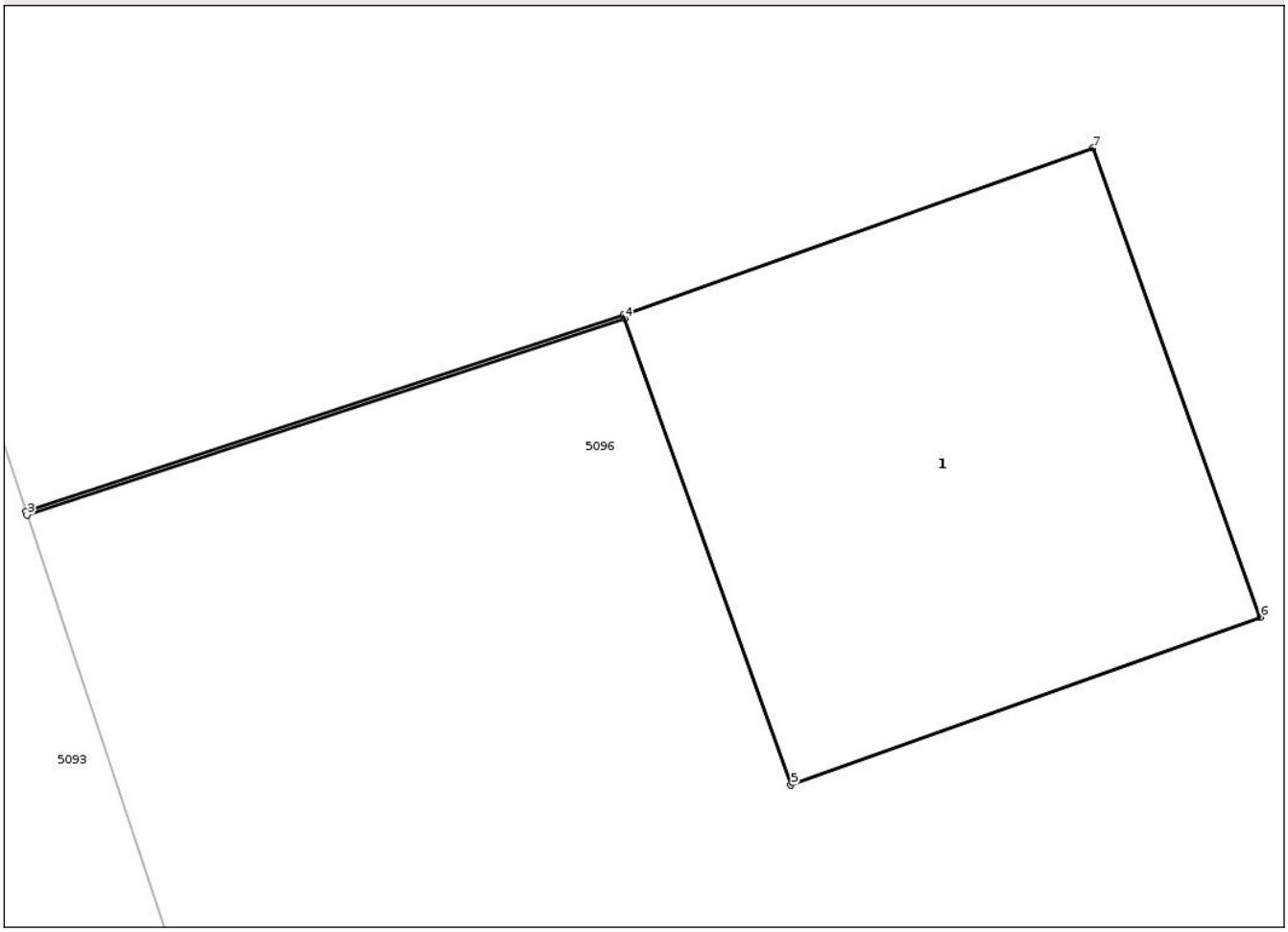


## Date referitoare la teren

| Crt | Categorie folosință | Intra vilan | Suprafaţa (mp) | Tarla | Parcelă | Nr. topo | Observaţii / Referinţe |
|---|---|---|---|---|---|---|---|
| 1 | curti constructii | NU | 1 | 51 | - | - | |

## Date referitoare la construcţii

| Crt | Număr | Destinaţie construcţie | Supraf. (mp) | Situaţie juridică | Observaţii / Referinţe |
|---|---|---|---|---|---|
| A1.1 | -C1 | constructii industriale si edilitare | 1 | Cu acte | Nr. niveluri:1; S. construita la sol:1 mp; S. construita desfasurata:1 mp; stalp |

**Lungime Segmente**
**1) Valorile lungimilor segmentelor sunt obţinute din proiecţie în plan.**

| Punct început | X / Y | Punct sfârşit | X / Y | Lungime segment (** (m) |
|---|---|---|---|---|
| 1 | 445.357,182<br>383.231,88 | 2 | 445.355,982<br>383.231,486 | 1.263 |
| 2 | 445.355,982<br>383.231,486 | 3 | 445.355,984<br>383.231,479 | 0.007 |
| 3 | 445.355,984<br>383.231,479 | 4 | 445.357,184<br>383.231,873 | 1.263 |

*Document care conține date cu caracter personal, protejat de prevederile Regulamentului (UE) nr. 679/2016 și Legii 190/2018*

| Punct început | X / Y | Punct sfârşit | X / Y | Lungime segment (** (m) |
|---|---|---|---|---|
| 4 | 445.357,184<br>383.231,873 | 5 | 445.357,518<br>383.230,938 | 0.993 |
| 5 | 445.357,518<br>383.230,938 | 6 | 445.358,46<br>383.231,274 | 1.0 |
| 6 | 445.358,46<br>383.231,274 | 7 | 445.358,124<br>383.232,215 | 0.999 |
| 7 | 445.358,124<br>383.232,215 | 1 | 445.357,182<br>383.231,88 | 1.0 |

** Lungimile segmentelor sunt determinate în planul de proiecţie Stereo 70 şi sunt rotunjite la 1 milimetru.
*** Distanţa dintre puncte este formată din segmente cumulate ce sunt mai mici decât valoarea 1 milimetru.

*Document care conține date cu caracter personal, protejat de prevederile Regulamentului (UE) nr. 679/2016 și Legii 190/2018*

# DATE DESPRE IMOBILUL NR. 5098

**Oficiul de Cadastru şi Publicitate Imobiliară VALCEA**
**Biroul de Cadastru şi Publicitate Imobiliară Ramnicu Valcea**

## A. Partea I. Descrierea imobilului

**TEREN** Extravilan

**Adresa:** Jud. Valcea

| Nr. Crt | Nr cadastral Nr. topografic | Suprafaţa* (mp) | Observaţii / Referinţe |
|---|---|---|---|
| A1 | | 5.000 | Sector cadastral:34 Teren neimprejmuit; |

## B. Partea II. Proprietari şi acte

| Inscrieri privitoare la dreptul de proprietate şi alte drepturi reale | | Referinţe |
|---|---|---|
| / | | |
| Act Administrativ nr. 60/2324, din 17/08/1995 emis de CJSDPAT VALCEA (TITLU DE PROPRIETATE; ); | | |
| B1 | Intabulare, drept de PROPRIETATE, dobandit prin Reconstituire, cota actuala 1/1, cota initiala 1/1 | A1 |
| | 1) **SITOIU D. NICOLAE**, LIPSA CNP; | |

## C. Partea III. SARCINI .

| Inscrieri privind dezmembramintele dreptului de proprietate, drepturi reale de garanţie şi sarcini | Referinţe |
|---|---|
| NU SUNT | |

*Document care conține date cu caracter personal, protejat de prevederile Regulamentului (UE) nr. 679/2016 și Legii 190/2018*

# Anexa Nr. 1 La Partea I

## Teren

| Nr cadastral | Suprafaţa (mp)* | Observaţii / Referinţe |
|---|---|---|
| | 5.000 | |

* Suprafaţa este determinată in planul de proiecţie Stereo 70.

DETALII LINIARE IMOBIL

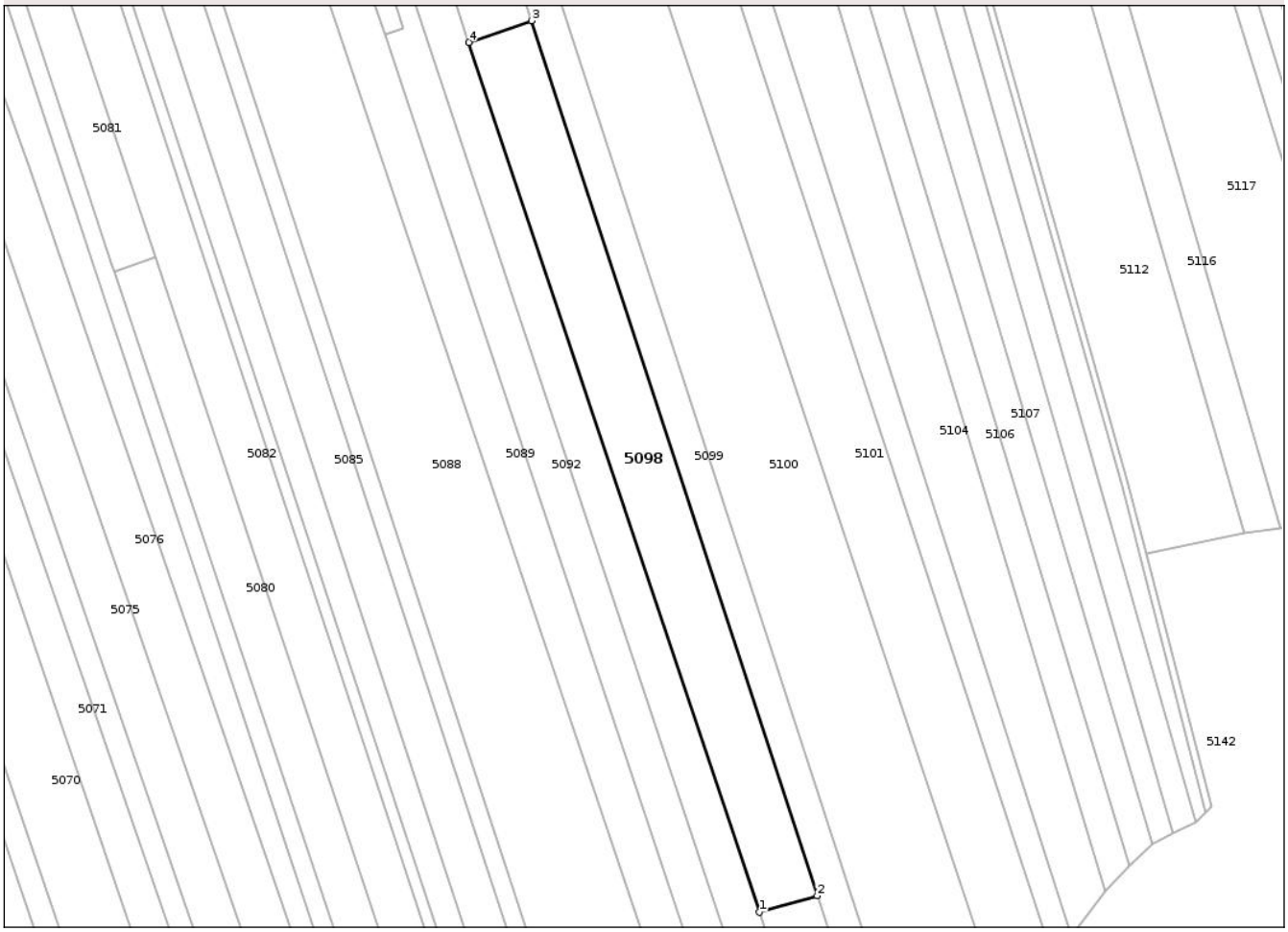


## Date referitoare la teren

| Crt | Categorie folosință | Intra vilan | Suprafaţa (mp) | Tarla | Parcelă | Nr. topo | Observaţii / Referinţe |
|---|---|---|---|---|---|---|---|
| 1 | arabil | NU | 5.000 | 51 | 557 | - | |

**Lungime Segmente**
**1) Valorile lungimilor segmentelor sunt obţinute din proiecţie în plan.**

| Punct început | X / Y | Punct sfârşit | X / Y | Lungime segment (** (m) |
|---|---|---|---|---|
| 1 | 445.471,059<br>382.887,271 | 2 | 445.488,073<br>382.892,078 | 17.68 |
| 2 | 445.488,073<br>382.892,078 | 3 | 445.404,107<br>383.148,814 | 270.118 |
| 3 | 445.404,107<br>383.148,814 | 4 | 445.385,739<br>383.142,477 | 19.43 |
| 4 | 445.385,739<br>383.142,477 | 1 | 445.471,059<br>382.887,271 | 269.09 |

**** Lungimile segmentelor sunt determinate în planul de proiecţie Stereo 70 şi sunt rotunjite la 1 milimetru.**

*Document care conține date cu caracter personal, protejat de prevederile Regulamentului (UE) nr. 679/2016 și Legii 190/2018*

***** Distanţa dintre puncte este formată din segmente cumulate ce sunt mai mici decât valoarea 1 milimetru.**

# DATE DESPRE IMOBILUL NR. 5099

**Oficiul de Cadastru şi Publicitate Imobiliară VALCEA**
**Biroul de Cadastru şi Publicitate Imobiliară Ramnicu Valcea**

## A. Partea I. Descrierea imobilului

**TEREN** Necunoscut

**Adresa:** Loc. Cocoru, Str Cocoru, Nr. 146, Jud. Valcea

| Nr. Crt | Nr cadastral Nr. topografic | Suprafaţa* (mp) | Observaţii / Referinţe |
|---|---|---|---|
| A1 | | 6.000 | Sector cadastral:34 Teren neimprejmuit; |

## B. Partea II. Proprietari şi acte

| Inscrieri privitoare la dreptul de proprietate şi alte drepturi reale | | Referinţe |
|---|---|---|
| / | | |
| Act Normativ nr. 7, din 13/03/1996 emis de PARLAMENTUL ROMÂNIEI (LEGE; ,art.13); | | |
| B1 | Inscrierea posesiei, drept de PROPRIETATE, dobandit prin Lege, cota actuala 1/1, cota initiala 1/1 | A1 |
| | 1) **NEIDENTIFICAT NEIDENTIFICAT** | |
| B2 | Se notează mențiunea de proprietar neidentificat. | A1 |

## C. Partea III. SARCINI .

| Inscrieri privind dezmembramintele dreptului de proprietate, drepturi reale de garanţie şi sarcini | Referinţe |
|---|---|
| NU SUNT | |

*Document care conține date cu caracter personal, protejat de prevederile Regulamentului (UE) nr. 679/2016 și Legii 190/2018*

# Anexa Nr. 1 La Partea I

## Teren

| Nr cadastral | Suprafaţa (mp)* | Observaţii / Referinţe |
|---|---|---|
| | 6.000 | |

* Suprafaţa este determinată in planul de proiecţie Stereo 70.

DETALII LINIARE IMOBIL

## Date referitoare la teren

| Crt | Categorie folosință | Intra vilan | Suprafaţa (mp) | Tarla | Parcelă | Nr. topo | Observaţii / Referinţe |
|---|---|---|---|---|---|---|---|
| 1 | curti constructii | DA | 534 | 16 | 551, 552 | - | |
| 2 | arabil | NU | 5.466 | 51 | 1/24 | - | |

## Date referitoare la construcţii

| Crt | Număr | Destinaţie construcţie | Supraf. (mp) | Situaţie juridică | Observaţii / Referinţe |
|---|---|---|---|---|---|
| A1.1 | -C1 | constructii de locuinte | Din acte: 0 Masurata: 30 | Fara acte | Nr. niveluri:2; S. construita la sol:30 mp; S. construita desfasurata:60 mp; |
| A1.2 | -C2 | constructii de locuinte | Din acte: 0 Masurata: 55 | Fara acte | Nr. niveluri:1; S. construita la sol:55 mp; S. construita desfasurata:55 mp; |
| A1.3 | -C3 | constructii anexa | Din acte: 0 Masurata: 46 | Fara acte | Nr. niveluri:1; S. construita la sol:46 mp; S. construita desfasurata:46 mp; |

**Lungime Segmente**

**1) Valorile lungimilor segmentelor sunt obţinute din proiecţie în plan.**

| Punct început | X / Y | Punct sfârşit | X / Y | Lungime segment (** (m) |
|---|---|---|---|---|
| 1 | 445.315,763<br>383.412,241 | 2 | 445.333,265<br>383.363,652 | 51.645 |

*Document care conține date cu caracter personal, protejat de prevederile Regulamentului (UE) nr. 679/2016 și Legii 190/2018*

| Punct început | X / Y | Punct sfârşit | X / Y | Lungime segment (** (m) |
|---|---|---|---|---|
| 2 | 445.333,265<br>383.363,652 | 3 | 445.339,55<br>383.346,204 | 18.545 |
| 3 | 445.339,55<br>383.346,204 | 4 | 445.404,107<br>383.148,814 | 207.679 |
| 4 | 445.404,107<br>383.148,814 | 5 | 445.488,073<br>382.892,078 | 270.118 |
| 5 | 445.488,073<br>382.892,078 | 6 | 445.505,858<br>382.837,698 | 57.214 |
| 6 | 445.505,858<br>382.837,698 | 7 | 445.514,519<br>382.842,157 | 9.741 |
| 7 | 445.514,519<br>382.842,157 | 8 | 445.369,435<br>383.287,702 | 468.572 |
| 8 | 445.369,435<br>383.287,702 | 9 | 445.356,123<br>383.325,97 | 40.517 |
| 9 | 445.356,123<br>383.325,97 | 10 | 445.353,994<br>383.331,996 | 6.391 |
| 10 | 445.353,994<br>383.331,996 | 11 | 445.347,795<br>383.351,193 | 20.173 |
| 11 | 445.347,795<br>383.351,193 | 12 | 445.343,623<br>383.365,482 | 14.886 |
| 12 | 445.343,623<br>383.365,482 | 13 | 445.343,616<br>383.365,508 | 0.027 |
| 13 | 445.343,616<br>383.365,508 | 14 | 445.343,15<br>383.367,032 | 1.594 |
| 14 | 445.343,15<br>383.367,032 | 15 | 445.341,124<br>383.372,603 | 5.928 |
| 15 | 445.341,124<br>383.372,603 | 16 | 445.331,792<br>383.398,256 | 27.298 |
| 16 | 445.331,792<br>383.398,256 | 17 | 445.329,104<br>383.405,647 | 7.865 |
| 17 | 445.329,104<br>383.405,647 | 18 | 445.326,845<br>383.411,858 | 6.609 |
| 18 | 445.326,845<br>383.411,858 | 19 | 445.325,562<br>383.415,384 | 3.752 |
| 19 | 445.325,562<br>383.415,384 | 1 | 445.315,763<br>383.412,241 | 10.291 |

** Lungimile segmentelor sunt determinate în planul de proiecţie Stereo 70 şi sunt rotunjite la 1 milimetru.
*** Distanţa dintre puncte este formată din segmente cumulate ce sunt mai mici decât valoarea 1 milimetru.

*Document care conține date cu caracter personal, protejat de prevederile Regulamentului (UE) nr. 679/2016 și Legii 190/2018*

# DATE DESPRE IMOBILUL NR. 5100

**Oficiul de Cadastru şi Publicitate Imobiliară VALCEA**
**Biroul de Cadastru şi Publicitate Imobiliară Ramnicu Valcea**

## A. Partea I. Descrierea imobilului

**TEREN** Necunoscut

**Adresa:** Loc. Cocoru, Str Cocoru, Nr. 148, Jud. Valcea

| Nr. Crt | Nr cadastral Nr. topografic | Suprafaţa* (mp) | Observaţii / Referinţe |
|---|---|---|---|
| A1 | | 18.000 | Sector cadastral:34 Teren neimprejmuit; |

**Construcţii**

| Crt | Nr cadastral Nr. topografic | Adresa | Observaţii / Referinţe |
|---|---|---|---|
| A1.1 | -C1 | Loc. Cocoru, Str Cocoru, Nr. 148, Jud. Valcea | Nr. niveluri:2; S. construita la sol:165 mp; S. construita desfasurata:165 mp; |
| A1.2 | -C2 | Loc. Cocoru, Str Cocoru, Nr. 148, Jud. Valcea | Nr. niveluri:1; S. construita la sol:43 mp; S. construita desfasurata:43 mp; |

## B. Partea II. Proprietari şi acte

| Inscrieri privitoare la dreptul de proprietate şi alte drepturi reale | | Referinţe |
|---|---|---|
| / | | |
| Act Notarial nr. 4, din 18/01/2008 emis de BNP BANU CLAUDIA-MIHAELA (CERTIFICAT DE MOSTENITOR; ); | | |
| B1 | Intabulare, drept de PROPRIETATE, dobandit prin Iesire Din Indiviziune, cota actuala 1/1, cota initiala 1/1 | A1 |
| | 1) **MALINESCU D. DUMITRU** | |
| B2 | Intabulare, drept de PROPRIETATE, dobandit prin Iesire Din Indiviziune, cota actuala 1/2, cota initiala 1/2 | A1.1, A1.2 |
| | 1) **MALINESCU D. DUMITRU** | |
| Act Administrativ nr. 6370, din 12/11/2025 emis de PRIMARIA COMUNEI GALICEA (ADEVERINTA; ); | | |
| B3 | Intabulare, drept de PROPRIETATE, dobandit prin Construire, cota actuala 1/2, cota initiala 1/2 | A1.1, A1.2 |
| | 1) **MALINESCU FILOFTEEA** | |

## C. Partea III. SARCINI

| Inscrieri privind dezmembramintele dreptului de proprietate, drepturi reale de garanţie şi sarcini | | Referinţe |
|---|---|---|
| / | | |
| Act Notarial nr. 4, din 18/01/2008 emis de BNP BANU CLAUDIA-MIHAELA (CERTIFICAT DE MOSTENITOR; ); | | |
| C1 | Intabulare, drept de UZUFRUCT VIAGER ASUPRA SUPRAFETEI DE 2000MP CURTI-CONSTRUCTII DIN TARLA 16 PARCELA 556, cota actuala 1/1, cota initiala 1/1 | A1 |
| | 1) **MALINESCU FILOFTEEA** | |
| C2 | Intabulare, drept de UZUFRUCT VIAGER, cota actuala 1/2, cota initiala 1/2 | A1.1, A1.2 |
| | 1) **MALINESCU FILOFTEEA** | |

*Document care conține date cu caracter personal, protejat de prevederile Regulamentului (UE) nr. 679/2016 și Legii 190/2018*

# Anexa Nr. 1 La Partea I

## Teren

| Nr cadastral | Suprafaţa (mp)* | Observaţii / Referinţe |
|---|---|---|
| | 18.000 | |

* Suprafaţa este determinată in planul de proiecţie Stereo 70.

DETALII LINIARE IMOBIL

## Date referitoare la teren

| Crt | Categorie folosință | Intra vilan | Suprafaţa (mp) | Tarla | Parcelă | Nr. topo | Observaţii / Referinţe |
|---|---|---|---|---|---|---|---|
| 1 | curti constructii | DA | 1.314 | 16 | 556 | - | |
| 2 | arabil | DA | 203 | 16 | 558 | - | |
| 3 | arabil | NU | 16.483 | 51 | 558/1 | - | |

## Date referitoare la construcţii

| Crt | Număr | Destinaţie construcţie | Supraf. (mp) | Situaţie juridică | Observaţii / Referinţe |
|---|---|---|---|---|---|
| A1.1 | -C1 | constructii de locuinte | Din acte: 162 Masurata: 165 | Cu acte | Nr. niveluri:2; S. construita la sol:165 mp; S. construita desfasurata:165 mp; |
| A1.2 | -C2 | constructii anexa | Din acte: 40 Masurata: 43 | Cu acte | Nr. niveluri:1; S. construita la sol:43 mp; S. construita desfasurata:43 mp; |

**Lungime Segmente**

**1) Valorile lungimilor segmentelor sunt obţinute din proiecţie în plan.**

| Punct început | X / Y | Punct sfârşit | X / Y | Lungime segment (** (m) |
|---|---|---|---|---|
| 1 | 445.325,562<br>383.415,384 | 2 | 445.326,845<br>383.411,858 | 3.752 |

| Punct început | X / Y | Punct sfârşit | X / Y | Lungime segment (** (m) |
|---|---|---|---|---|
| 2 | 445.326,845<br>383.411,858 | 3 | 445.329,104<br>383.405,647 | 6.609 |

*Document care conține date cu caracter personal, protejat de prevederile Regulamentului (UE) nr. 679/2016 și Legii 190/2018*

| Punct început | X / Y | Punct sfârşit | X / Y | Lungime segment (** (m) |
|---|---|---|---|---|
| 3 | 445.329,104<br>383.405,647 | 4 | 445.331,792<br>383.398,256 | 7.865 |
| 5 | 445.341,124<br>383.372,603 | 6 | 445.343,15<br>383.367,032 | 5.928 |
| 7 | 445.343,616<br>383.365,508 | 8 | 445.343,623<br>383.365,482 | 0.027 |
| 9 | 445.347,795<br>383.351,193 | 10 | 445.353,994<br>383.331,996 | 20.173 |
| 11 | 445.356,123<br>383.325,97 | 12 | 445.369,435<br>383.287,702 | 40.517 |
| 13 | 445.514,519<br>382.842,157 | 14 | 445.528,091<br>382.851,689 | 16.585 |
| 15 | 445.541,748<br>382.861,411 | 16 | 445.374,983<br>383.361,845 | 527.489 |
| 17 | 445.370,597<br>383.376,418 | 18 | 445.367,154<br>383.386,162 | 10.334 |
| 19 | 445.363,712<br>383.395,907 | 20 | 445.360,311<br>383.405,655 | 10.324 |
| 21 | 445.356,493<br>383.418,862 | 22 | 445.355,053<br>383.423,505 | 4.861 |
| 23 | 445.354,661<br>383.423,391 | 24 | 445.353,736<br>383.423,009 | 1.001 |
| 25 | 445.353,35<br>383.423,921 | 26 | 445.354,271<br>383.424,311 | 1.0 |
| 27 | 445.354,658<br>383.423,398 | 28 | 445.355,051<br>383.423,512 | 0.409 |
| 29 | 445.354,574<br>383.425,05 | 30 | 445.329,403<br>383.416,924 | 26.45 |
| 31 | 445.325,492<br>383.415,704 | 1 | 445.325,562<br>383.415,384 | 0.328 |

| Punct început | X / Y | Punct sfârşit | X / Y | Lungime segment (** (m) |
|---|---|---|---|---|
| 4 | 445.331,792<br>383.398,256 | 5 | 445.341,124<br>383.372,603 | 27.298 |
| 6 | 445.343,15<br>383.367,032 | 7 | 445.343,616<br>383.365,508 | 1.594 |
| 8 | 445.343,623<br>383.365,482 | 9 | 445.347,795<br>383.351,193 | 14.886 |
| 10 | 445.353,994<br>383.331,996 | 11 | 445.356,123<br>383.325,97 | 6.391 |
| 12 | 445.369,435<br>383.287,702 | 13 | 445.514,519<br>382.842,157 | 468.572 |
| 14 | 445.528,091<br>382.851,689 | 15 | 445.541,748<br>382.861,411 | 16.764 |
| 16 | 445.374,983<br>383.361,845 | 17 | 445.370,597<br>383.376,418 | 15.219 |
| 18 | 445.367,154<br>383.386,162 | 19 | 445.363,712<br>383.395,907 | 10.335 |
| 20 | 445.360,311<br>383.405,655 | 21 | 445.356,493<br>383.418,862 | 13.748 |
| 22 | 445.355,053<br>383.423,505 | 23 | 445.354,661<br>383.423,391 | 0.408 |
| 24 | 445.353,736<br>383.423,009 | 25 | 445.353,35<br>383.423,921 | 0.99 |
| 26 | 445.354,271<br>383.424,311 | 27 | 445.354,658<br>383.423,398 | 0.992 |
| 28 | 445.355,051<br>383.423,512 | 29 | 445.354,574<br>383.425,05 | 1.61 |
| 30 | 445.329,403<br>383.416,924 | 31 | 445.325,492<br>383.415,704 | 4.097 |

** Lungimile segmentelor sunt determinate în planul de proiecţie Stereo 70 şi sunt rotunjite la 1 milimetru.
*** Distanţa dintre puncte este formată din segmente cumulate ce sunt mai mici decât valoarea 1 milimetru.

*Document care conține date cu caracter personal, protejat de prevederile Regulamentului (UE) nr. 679/2016 și Legii 190/2018*

# DATE DESPRE IMOBILUL NR. 5101

**Oficiul de Cadastru şi Publicitate Imobiliară VALCEA**
**Biroul de Cadastru şi Publicitate Imobiliară Ramnicu Valcea**

## A. Partea I. Descrierea imobilului

**TEREN** Necunoscut

**Adresa:** Loc. Cocoru, Str Cocoru, Nr. 150, Jud. Valcea

| Nr. Crt | Nr cadastral Nr. topografic | Suprafaţa* (mp) | Observaţii / Referinţe |
|---|---|---|---|
| A1 | 37400 | Din acte: 12.552<br>Masurata: 12.007 | Sector cadastral:34 Teren neimprejmuit; |

**Construcţii**

| Crt | Nr cadastral Nr. topografic | Adresa | Observaţii / Referinţe |
|---|---|---|---|
| A1.1 | 37400-C1 | Loc. Cocoru, Str Cocoru, Nr. 150, Jud. Valcea | Nr. niveluri:1; S. construita la sol:55 mp; S. construita desfasurata:55 mp; Cladire de locuit (P); An construire: 1962 |
| A1.2 | 37400-C2 | Loc. Cocoru, Str Cocoru, Nr. 150, Jud. Valcea | Nr. niveluri:1; S. construita la sol:50 mp; S. construita desfasurata:50 mp; Cladire de locuit (P); An construire: 1970 |
| A1.3 | 37400-C3 | Loc. Cocoru, Str Cocoru, Nr. 150, Jud. Valcea | Nr. niveluri:1; S. construita la sol:28 mp; S. construita desfasurata:28 mp; Anexa (P); An construire:1970 |

## B. Partea II. Proprietari şi acte

| Inscrieri privitoare la dreptul de proprietate şi alte drepturi reale | | Referinţe |
|---|---|---|
| **92820 / 15/11/2022** | | |
| Actiune In Instanta nr. -, din 11/05/2022 emis de Judecatoria Rm. Valcea (; act administrativ nr 5405/288/2022 din 11.10.2022, emis de JUDECATORIA RM. VALCEA (adresa)); | | |
| B8 | Se noteaza litigiul din dosar nr.5405/288/2022, avand ca obiect revendicare imobiliara, privind pe reclamanta Udrescu Ioana in contradictoriu cu paratii Vijoaica Vasile si Barbulescu George. | A1, A1.1, A1.2, A1.3 |
| **103754 / 14/12/2022** | | |
| Act Notarial nr. 2113, din 13/12/2022 emis de Notar Public Negru Radu (; (contract de vanzare cumparare)); | | |
| B9 | Intabulare, drept de PROPRIETATE, dobandit prin Conventie, cota actuala 1/1, cota initiala 1/1 | A1 |
| | 1) **NICULA ION-FLORIN**<br>2) **NICULA GIORGIANA**, soti; | |
| | *OBSERVATII: cu titlu de cumparare* | |
| B10 | Intabulare, drept de PROPRIETATE, dobandit prin Conventie, cota actuala 1/1, cota initiala 1/1 | A1.1, A1.2, A1.3 |
| | 1) **NICULA ION-FLORIN**<br>2) **NICULA GIORGIANA**, soti; | |
| | *OBSERVATII: cu titlu de cumparare* | |

## C. Partea III. SARCINI .

| Inscrieri privind dezmembramintele dreptului de proprietate, drepturi reale de garanţie şi sarcini | Referinţe |
|---|---|
| NU SUNT | |

*Document care conține date cu caracter personal, protejat de prevederile Regulamentului (UE) nr. 679/2016 și Legii 190/2018*

# Anexa Nr. 1 La Partea I

## Teren

| Nr cadastral | Suprafaţa (mp)* | Observaţii / Referinţe |
|---|---|---|
| 37400 | Din acte: 12.552 Masurata: 12.007 | |

* Suprafaţa este determinată in planul de proiecţie Stereo 70.

DETALII LINIARE IMOBIL

## Date referitoare la teren

| Crt | Categorie folosinţă | Intra vilan | Suprafaţa (mp) | Tarla | Parcelă | Nr. topo | Observaţii / Referinţe |
|---|---|---|---|---|---|---|---|
| 1 | curti constructii | DA | 769 | 16 | 561 | - | |
| 2 | arabil | DA | 525 | 16 | 559, 560 | - | |
| 3 | arabil | NU | 10.713 | 51 | 1/26 | - | |

## Date referitoare la construcţii

| Crt | Număr | Destinaţie construcţie | Supraf. (mp) | Situaţie juridică | Observaţii / Referinţe |
|---|---|---|---|---|---|
| A1.1 | 37400-C1 | constructii de locuinte | 55 | Cu acte | Nr. niveluri:1; S. construita la sol:55 mp; S. construita desfasurata:55 mp; Cladire de locuit (P); An construire:1962 |
| A1.2 | 37400-C2 | constructii de locuinte | 50 | Cu acte | Nr. niveluri:1; S. construita la sol:50 mp; S. construita desfasurata:50 mp; Cladire de locuit (P); An construire:1970 |
| A1.3 | 37400-C3 | constructii anexa | 28 | Cu acte | Nr. niveluri:1; S. construita la sol:28 mp; S. construita desfasurata:28 mp; Anexa (P); An construire:1970 |

*Document care conține date cu caracter personal, protejat de prevederile Regulamentului (UE) nr. 679/2016 și Legii 190/2018*

Lungime Segmente
1) Valorile lungimilor segmentelor sunt obţinute din proiecţie în plan.

| Punct început | X / Y | Punct sfârşit | X / Y | Lungime segment (** (m) |
|---|---|---|---|---|
| 1 | 445.354,574<br>383.425,05 | 2 | 445.355,051<br>383.423,512 | 1.61 |
| 2 | 445.355,051<br>383.423,512 | 3 | 445.355,053<br>383.423,505 | 0.007 |
| 3 | 445.355,053<br>383.423,505 | 4 | 445.356,493<br>383.418,862 | 4.861 |
| 4 | 445.356,493<br>383.418,862 | 5 | 445.360,311<br>383.405,655 | 13.748 |
| 5 | 445.360,311<br>383.405,655 | 6 | 445.363,712<br>383.395,907 | 10.324 |
| 6 | 445.363,712<br>383.395,907 | 7 | 445.367,154<br>383.386,162 | 10.335 |
| 7 | 445.367,154<br>383.386,162 | 8 | 445.370,597<br>383.376,418 | 10.334 |
| 8 | 445.370,597<br>383.376,418 | 9 | 445.374,983<br>383.361,845 | 15.219 |
| 9 | 445.374,983<br>383.361,845 | 10 | 445.541,748<br>382.861,411 | 527.489 |
| 10 | 445.541,748<br>382.861,411 | 11 | 445.556,832<br>382.875,006 | 20.306 |
| 11 | 445.556,832<br>382.875,006 | 12 | 445.431,656<br>383.256,859 | 401.847 |
| 12 | 445.431,656<br>383.256,859 | 13 | 445.431,654<br>383.256,866 | 0.007 |
| 13 | 445.431,654<br>383.256,866 | 14 | 445.390,5<br>383.382,407 | 132.114 |
| 14 | 445.390,5<br>383.382,407 | 15 | 445.387,05<br>383.392,89 | 11.036 |
| 15 | 445.387,05<br>383.392,89 | 16 | 445.392,026<br>383.394,634 | 5.273 |
| 16 | 445.392,026<br>383.394,634 | 17 | 445.386,976<br>383.410,233 | 16.396 |
| 17 | 445.386,976<br>383.410,233 | 18 | 445.379,591<br>383.432,636 | 23.589 |
| 18 | 445.379,591<br>383.432,636 | 1 | 445.354,574<br>383.425,05 | 26.142 |

** Lungimile segmentelor sunt determinate în planul de proiecţie Stereo 70 şi sunt rotunjite la 1 milimetru.
*** Distanţa dintre puncte este formată din segmente cumulate ce sunt mai mici decât valoarea 1 milimetru.

*Document care conține date cu caracter personal, protejat de prevederile Regulamentului (UE) nr. 679/2016 și Legii 190/2018*

# DATE DESPRE IMOBILUL NR. 5102

**Oficiul de Cadastru şi Publicitate Imobiliară VALCEA**
**Biroul de Cadastru şi Publicitate Imobiliară Ramnicu Valcea**

## A. Partea I. Descrierea imobilului

**TEREN** Necunoscut

**Adresa:** Loc. Cocoru, Jud. Valcea

| Nr. Crt | Nr cadastral Nr. topografic | Suprafaţa* (mp) | Observaţii / Referinţe |
|---|---|---|---|
| A1 | | 4.742 | Sector cadastral:34 Teren neimprejmuit; |

## B. Partea II. Proprietari şi acte

| Inscrieri privitoare la dreptul de proprietate şi alte drepturi reale | | Referinţe |
|---|---|---|
| / | | |
| Act Administrativ nr. 872/14205, din 01/10/1997 emis de CJSDPAT VALCEA (TITLU DE PROPRIETATE; ); | | |
| B1 | Intabulare, drept de PROPRIETATE, dobandit prin Reconstituire, cota actuala 1/1, cota initiala 1/1 | A1 |
| | 1) **UDRESCU GH IOANA**, LIPSA CNP; | |

## C. Partea III. SARCINI .

| Inscrieri privind dezmembramintele dreptului de proprietate, drepturi reale de garanţie şi sarcini | Referinţe |
|---|---|
| NU SUNT | |

*Document care conține date cu caracter personal, protejat de prevederile Regulamentului (UE) nr. 679/2016 și Legii 190/2018*

# Anexa Nr. 1 La Partea I

## Teren

| Nr cadastral | Suprafaţa (mp)* | Observaţii / Referinţe |
|---|---|---|
| | 4.742 | |

* Suprafaţa este determinată in planul de proiecţie Stereo 70.

DETALII LINIARE IMOBIL

## Date referitoare la teren

| Crt | Categorie folosință | Intra vilan | Suprafaţa (mp) | Tarla | Parcelă | Nr. topo | Observaţii / Referinţe |
|---|---|---|---|---|---|---|---|
| 1 | arabil | DA | 113 | 16 | 567 | - | |
| 2 | arabil | NU | 4.629 | 51 | 1/27 | - | |

**Lungime Segmente**

**1) Valorile lungimilor segmentelor sunt obţinute din proiecţie în plan.**

| Punct început | X / Y | Punct sfârşit | X / Y | Lungime segment (** (m) |
|---|---|---|---|---|
| 1 | 445.396,482<br>383.396,21 | 2 | 445.392,026<br>383.394,634 | 4.726 |
| 2 | 445.392,026<br>383.394,634 | 3 | 445.387,05<br>383.392,89 | 5.273 |
| 3 | 445.387,05<br>383.392,89 | 4 | 445.390,5<br>383.382,407 | 11.036 |
| 4 | 445.390,5<br>383.382,407 | 5 | 445.431,654<br>383.256,866 | 132.114 |

*Document care conține date cu caracter personal, protejat de prevederile Regulamentului (UE) nr. 679/2016 și Legii 190/2018*

| Punct început | X / Y | Punct sfârşit | X / Y | Lungime segment (** (m) |
|---|---|---|---|---|
| 5 | 445.431,654<br>383.256,866 | 6 | 445.432,072<br>383.256,995 | 0.437 |
| 6 | 445.432,072<br>383.256,995 | 7 | 445.433,014<br>383.257,33 | 1.0 |
| 7 | 445.433,014<br>383.257,33 | 8 | 445.433,35<br>383.256,389 | 0.999 |
| 8 | 445.433,35<br>383.256,389 | 9 | 445.432,408<br>383.256,053 | 1.0 |
| 9 | 445.432,408<br>383.256,053 | 10 | 445.432,074<br>383.256,988 | 0.993 |
| 10 | 445.432,074<br>383.256,988 | 11 | 445.431,656<br>383.256,859 | 0.437 |
| 11 | 445.431,656<br>383.256,859 | 12 | 445.556,832<br>382.875,006 | 401.847 |
| 12 | 445.556,832<br>382.875,006 | 13 | 445.562,541<br>382.880,406 | 7.858 |
| 13 | 445.562,541<br>382.880,406 | 14 | 445.443,476<br>383.251,543 | 389.768 |
| 14 | 445.443,476<br>383.251,543 | 15 | 445.439,194<br>383.264,439 | 13.588 |
| 15 | 445.439,194<br>383.264,439 | 16 | 445.400,042<br>383.385,227 | 126.975 |
| 16 | 445.400,042<br>383.385,227 | 1 | 445.396,482<br>383.396,21 | 11.546 |

** Lungimile segmentelor sunt determinate în planul de proiecţie Stereo 70 şi sunt rotunjite la 1 milimetru.
*** Distanţa dintre puncte este formată din segmente cumulate ce sunt mai mici decât valoarea 1 milimetru.

*Document care conține date cu caracter personal, protejat de prevederile Regulamentului (UE) nr. 679/2016 și Legii 190/2018*

# DATE DESPRE IMOBILUL NR. 5103

**Oficiul de Cadastru şi Publicitate Imobiliară VALCEA**
**Biroul de Cadastru şi Publicitate Imobiliară Ramnicu Valcea**

## A. Partea I. Descrierea imobilului

**TEREN** Extravilan

**Adresa:** Jud. Valcea

| Nr. Crt | Nr cadastral Nr. topografic | Suprafaţa* (mp) | Observaţii / Referinţe |
|---|---|---|---|
| A1 | | 1 | Sector cadastral:34 Teren neimprejmuit; |

**Construcţii**

| Crt | Nr cadastral Nr. topografic | Adresa | Observaţii / Referinţe |
|---|---|---|---|
| A1.1 | -C1 | Jud. Valcea | Nr. niveluri:1; S. construita la sol:1 mp; S. construita desfasurata:1 mp; stalp |

## B. Partea II. Proprietari şi acte

| Inscrieri privitoare la dreptul de proprietate şi alte drepturi reale | | Referinţe |
|---|---|---|
| / | | |
| Act Normativ nr. 1705, din 29/11/2006 emis de GUVERNUL ROMANIEI (; LEGEA NR. 123/10.07.2012 EMISA DE PARLAMENTUL ROMANIEI); | | |
| B1 | Intabulare, drept de PROPRIETATE, dobandit prin Lege, cota actuala 1/1, cota initiala 1/1 | A1, A1.1 |
| | 1) **STATUL ROMAN**, CIF:9999999999999, DOMENIUL PUBLIC lipsă CUI; | |
| Act Administrativ nr. 6, din 20/06/2005 emis de MINISTERUL ECONOMIEI SI COMERTULUI; | | |
| B2 | Intabulare, drept de CONCESIUNE, cota actuala 1/1, cota initiala 1/1 | A1.1 |
| | 1) **DISTRIBUTIE ENERGIE OLTENIA SA**, CIF:14491102 | |

## C. Partea III. SARCINI .

| Inscrieri privind dezmembramintele dreptului de proprietate, drepturi reale de garanţie şi sarcini | Referinţe |
|---|---|
| NU SUNT | |

*Document care conține date cu caracter personal, protejat de prevederile Regulamentului (UE) nr. 679/2016 și Legii 190/2018*

# Anexa Nr. 1 La Partea I

## Teren

| Nr cadastral | Suprafaţa (mp)* | Observaţii / Referinţe |
|---|---|---|
| | 1 | |

* Suprafaţa este determinată in planul de proiecţie Stereo 70.

DETALII LINIARE IMOBIL

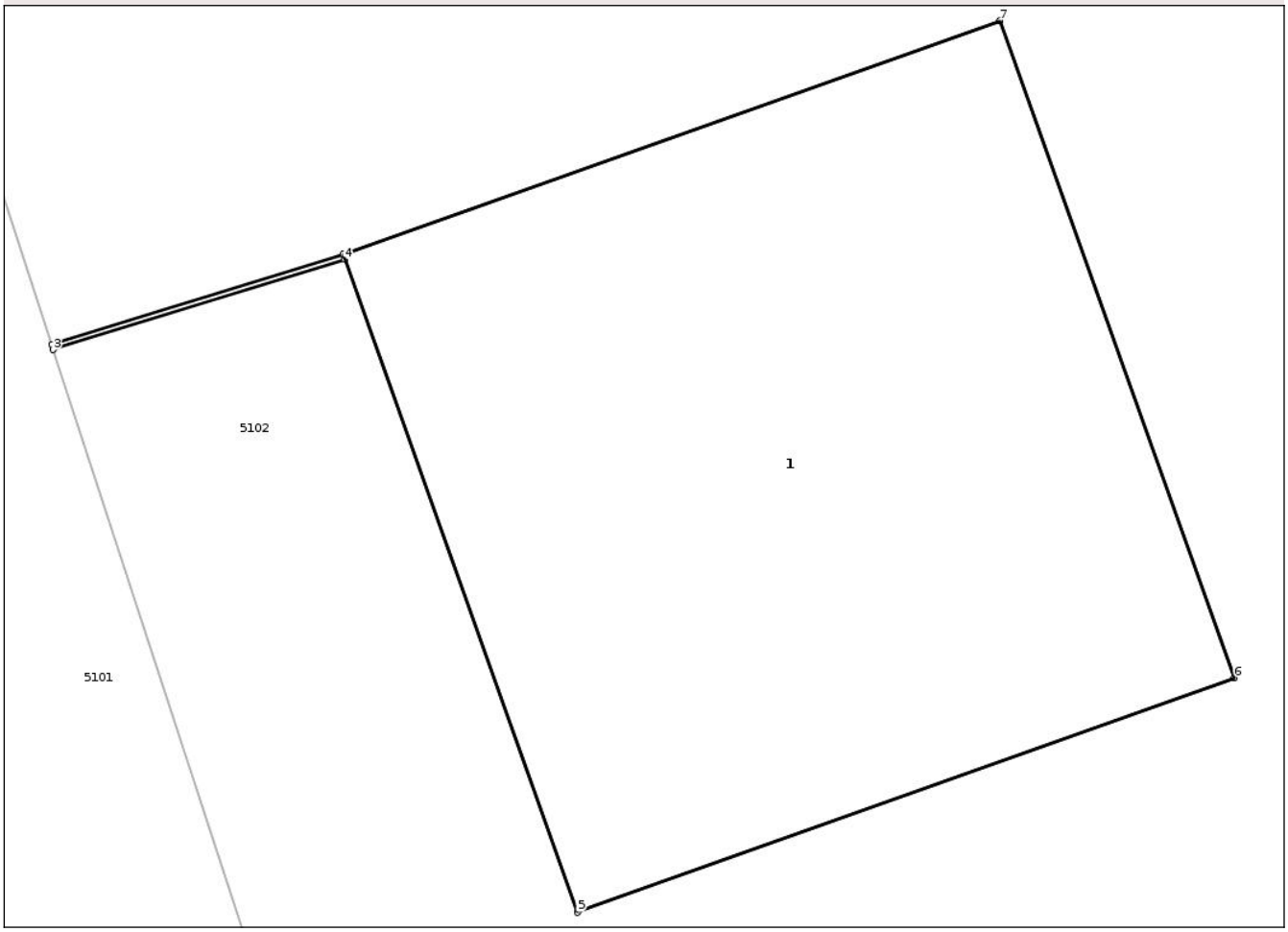


## Date referitoare la teren

| Crt | Categorie folosință | Intra vilan | Suprafaţa (mp) | Tarla | Parcelă | Nr. topo | Observaţii / Referinţe |
|---|---|---|---|---|---|---|---|
| 1 | curti constructii | NU | 1 | 51 | - | - | |

## Date referitoare la construcţii

| Crt | Număr | Destinaţie construcţie | Supraf. (mp) | Situaţie juridică | Observaţii / Referinţe |
|---|---|---|---|---|---|
| A1.1 | -C1 | constructii industriale si edilitare | 1 | Cu acte | Nr. niveluri:1; S. construita la sol:1 mp; S. construita desfasurata:1 mp; stalp |

**Lungime Segmente**
**1) Valorile lungimilor segmentelor sunt obţinute din proiecţie în plan.**

| Punct început | X / Y | Punct sfârşit | X / Y | Lungime segment (** (m) |
|---|---|---|---|---|
| 1 | 445.432,072<br>383.256,995 | 2 | 445.431,654<br>383.256,866 | 0.437 |
| 2 | 445.431,654<br>383.256,866 | 3 | 445.431,656<br>383.256,859 | 0.007 |
| 3 | 445.431,656<br>383.256,859 | 4 | 445.432,074<br>383.256,988 | 0.437 |

*Document care conține date cu caracter personal, protejat de prevederile Regulamentului (UE) nr. 679/2016 și Legii 190/2018*

| Punct început | X / Y | Punct sfârşit | X / Y | Lungime segment (** (m) |
|---|---|---|---|---|
| 4 | 445.432,074<br>383.256,988 | 5 | 445.432,408<br>383.256,053 | 0.993 |
| 5 | 445.432,408<br>383.256,053 | 6 | 445.433,35<br>383.256,389 | 1.0 |
| 6 | 445.433,35<br>383.256,389 | 7 | 445.433,014<br>383.257,33 | 0.999 |
| 7 | 445.433,014<br>383.257,33 | 1 | 445.432,072<br>383.256,995 | 1.0 |

** Lungimile segmentelor sunt determinate în planul de proiecţie Stereo 70 şi sunt rotunjite la 1 milimetru.
*** Distanţa dintre puncte este formată din segmente cumulate ce sunt mai mici decât valoarea 1 milimetru.

*Document care conține date cu caracter personal, protejat de prevederile Regulamentului (UE) nr. 679/2016 și Legii 190/2018*

# DATE DESPRE IMOBILUL NR. 5104

**Oficiul de Cadastru şi Publicitate Imobiliară VALCEA**
**Biroul de Cadastru şi Publicitate Imobiliară Ramnicu Valcea**

## A. Partea I. Descrierea imobilului

**TEREN** Necunoscut

**Adresa:** Loc. Cocoru, Str Cocoru, Nr. 152, Jud. Valcea, punctul Acasă, Lunca Cocoru

| Nr. Crt | Nr cadastral Nr. topografic | Suprafaţa* (mp) | Observaţii / Referinţe |
|---|---|---|---|
| A1 | 38770 | Din acte: 10.922<br>Masurata: 10.618 | Sector cadastral:34 Teren neimprejmuit; |

**Construcţii**

| Crt | Nr cadastral Nr. topografic | Adresa | Observaţii / Referinţe |
|---|---|---|---|
| A1.1 | 38770-C1 | Loc. Cocoru, Str Cocoru, Nr. 152, Jud. Valcea, punctul Acasă, Lunca Cocoru | Nr. niveluri:2; S. construita la sol:130 mp; S. construita desfasurata:245 mp; Casă, (P + 1E); An construire:1999 |
| A1.2 | 38770-C2 | Loc. Cocoru, Str Cocoru, Nr. 152, Jud. Valcea, punctul Acasă, Lunca Cocoru | Nr. niveluri:1; S. construita la sol:35 mp; S. construita desfasurata:35 mp; Fânar; An construire:1991 |
| A1.3 | 38770-C3 | Loc. Cocoru, Str Cocoru, Nr. 152, Jud. Valcea, punctul Acasă, Lunca Cocoru | Nr. niveluri:1; S. construita la sol:10 mp; S. construita desfasurata:10 mp; Pătul; An construire:1991 |
| A1.4 | 38770-C4 | Loc. Cocoru, Str Cocoru, Nr. 152, Jud. Valcea, punctul Acasă, Lunca Cocoru | Nr. niveluri:1; S. construita la sol:8 mp; S. construita desfasurata:8 mp; Coteţ; An construire:1995 |

## B. Partea II. Proprietari şi acte

| Inscrieri privitoare la dreptul de proprietate şi alte drepturi reale | | Referinţe |
|---|---|---|
| **14599 / 21/02/2023** | | |
| Act Administrativ nr. 328/50997, din 07/05/1997 emis de CJSDPAT VALCEA (TITLU DE PROPRIETATE; ); | | |
| B1 | Intabulare, drept de PROPRIETATE, dobandit prin Lege, cota actuala 1/1, cota initiala 1/1 | A1 |
| | 1) **VIJAICA VASILE** | |
| | *OBSERVATII: cu titlu de reconstituire* | |
| Act Administrativ nr. 587, din 06/02/2023 emis de PRIMARIA COMUNEI GALICEA (; (certificat de atestare fiscala)); | | |
| B2 | Intabulare, drept de PROPRIETATE, dobandit prin Lege, cota actuala 1/1, cota initiala 1/1 | A1.1, A1.2, A1.3, A1.4 |
| | 1) **VIJAICA VASILE**<br>2) **VIJAICA MARIA**, soti; | |

## C. Partea III. SARCINI .

| Inscrieri privind dezmembramintele dreptului de proprietate, drepturi reale de garanţie şi sarcini | Referinţe |
|---|---|
| NU SUNT | |

*Document care conține date cu caracter personal, protejat de prevederile Regulamentului (UE) nr. 679/2016 și Legii 190/2018*

# Anexa Nr. 1 La Partea I

## Teren

| Nr cadastral | Suprafaţa (mp)* | Observaţii / Referinţe |
|---|---|---|
| 38770 | Din acte: 10.922<br>Masurata:<br>10.618 | |

* Suprafaţa este determinată in planul de proiecţie Stereo 70.

DETALII LINIARE IMOBIL

## Date referitoare la teren

| Crt | Categorie folosinţă | Intra vilan | Suprafaţa (mp) | Tarla | Parcelă | Nr. topo | Observaţii / Referinţe |
|---|---|---|---|---|---|---|---|
| 1 | curti constructii | DA | 1.015 | 16 | 565, 566 | - | |
| 2 | arabil | DA | 260 | 16 | 566 | - | |
| 3 | arabil | NU | 9.343 | 51 | 1/28 | - | |

## Date referitoare la construcţii

| Crt | Număr | Destinaţie construcţie | Supraf. (mp) | Situaţie juridică | Observaţii / Referinţe |
|---|---|---|---|---|---|
| A1.1 | 38770-C1 | constructii de locuinte | 130 | Cu acte | Nr. niveluri:2; S. construita la sol:130 mp; S. construita desfasurata:245 mp; Casă, (P + 1E); An construire:1999 |
| A1.2 | 38770-C2 | constructii anexa | 35 | Cu acte | Nr. niveluri:1; S. construita la sol:35 mp; S. construita desfasurata:35 mp; Fânar; An construire:1991 |
| A1.3 | 38770-C3 | constructii anexa | 10 | Cu acte | Nr. niveluri:1; S. construita la sol:10 mp; S. construita desfasurata:10 mp; Pătul; An construire:1991 |
| A1.4 | 38770-C4 | constructii anexa | 8 | Cu acte | Nr. niveluri:1; S. construita la sol:8 mp; S. construita desfasurata:8 mp; Coteț; An construire:1995 |

*Document care conține date cu caracter personal, protejat de prevederile Regulamentului (UE) nr. 679/2016 și Legii 190/2018*

Lungime Segmente
1) Valorile lungimilor segmentelor sunt obţinute din proiecţie în plan.

| Punct început | X / Y | Punct sfârşit | X / Y | Lungime segment (** (m) |
|---|---|---|---|---|
| 1 | 445.379,591<br>383.432,636 | 2 | 445.386,976<br>383.410,233 | 23.589 |
| 3 | 445.392,026<br>383.394,634 | 4 | 445.396,482<br>383.396,21 | 4.726 |
| 5 | 445.400,042<br>383.385,227 | 6 | 445.439,194<br>383.264,439 | 126.975 |
| 7 | 445.443,476<br>383.251,543 | 8 | 445.562,541<br>382.880,406 | 389.768 |
| 9 | 445.572,714<br>382.893,303 | 10 | 445.462,702<br>383.256,779 | 379.76 |
| 11 | 445.460,469<br>383.264,248 | 12 | 445.454,542<br>383.282,998 | 19.664 |
| 13 | 445.420,294<br>383.391,342 | 14 | 445.418,492<br>383.397,043 | 5.979 |
| 15 | 445.417,066<br>383.401,586 | 16 | 445.416,443<br>383.403,572 | 2.081 |
| 17 | 445.413,456<br>383.412,134 | 18 | 445.410,01<br>383.421,287 | 9.78 |
| 19 | 445.408,526<br>383.426,737 | 20 | 445.404,376<br>383.440,651 | 14.52 |
| 21 | 445.390,046<br>383.436,017 | 1 | 445.379,591<br>383.432,636 | 10.988 |

| Punct început | X / Y | Punct sfârşit | X / Y | Lungime segment (** (m) |
|---|---|---|---|---|
| 2 | 445.386,976<br>383.410,233 | 3 | 445.392,026<br>383.394,634 | 16.396 |
| 4 | 445.396,482<br>383.396,21 | 5 | 445.400,042<br>383.385,227 | 11.546 |
| 6 | 445.439,194<br>383.264,439 | 7 | 445.443,476<br>383.251,543 | 13.588 |
| 8 | 445.562,541<br>382.880,406 | 9 | 445.572,714<br>382.893,303 | 16.426 |
| 10 | 445.462,702<br>383.256,779 | 11 | 445.460,469<br>383.264,248 | 7.796 |
| 12 | 445.454,542<br>383.282,998 | 13 | 445.420,294<br>383.391,342 | 113.628 |
| 14 | 445.418,492<br>383.397,043 | 15 | 445.417,066<br>383.401,586 | 4.762 |
| 16 | 445.416,443<br>383.403,572 | 17 | 445.413,456<br>383.412,134 | 9.068 |
| 18 | 445.410,01<br>383.421,287 | 19 | 445.408,526<br>383.426,737 | 5.648 |
| 20 | 445.404,376<br>383.440,651 | 21 | 445.390,046<br>383.436,017 | 15.061 |

** Lungimile segmentelor sunt determinate în planul de proiecţie Stereo 70 şi sunt rotunjite la 1 milimetru.
*** Distanţa dintre puncte este formată din segmente cumulate ce sunt mai mici decât valoarea 1 milimetru.

*Document care conține date cu caracter personal, protejat de prevederile Regulamentului (UE) nr. 679/2016 și Legii 190/2018*

# DATE DESPRE IMOBILUL NR. 5105

**Oficiul de Cadastru şi Publicitate Imobiliară VALCEA**
**Biroul de Cadastru şi Publicitate Imobiliară Ramnicu Valcea**

## A. Partea I. Descrierea imobilului

**TEREN** Intravilan

**Adresa:** Loc. Cocoru, Str Cocoru, Jud. Valcea

| Nr. Crt | Nr cadastral Nr. topografic | Suprafaţa* (mp) | Observaţii / Referinţe |
|---|---|---|---|
| A1 | | 500 | Sector cadastral:34 Teren neimprejmuit; |

## B. Partea II. Proprietari şi acte

| Inscrieri privitoare la dreptul de proprietate şi alte drepturi reale | | Referinţe |
|---|---|---|
| / | | |
| Act Normativ nr. 7, din 13/03/1996 emis de PARLAMENTUL ROMÂNIEI (LEGE; ,art.13); | | |
| B1 | Inscrierea posesiei, drept de PROPRIETATE, dobandit prin Lege, cota actuala 1/1, cota initiala 1/1 | A1 |
| | 1) **NEIDENTIFICAT NEIDENTIFICAT** | |
| B2 | Se notează mențiunea de proprietar neidentificat. | A1 |

## C. Partea III. SARCINI .

| Inscrieri privind dezmembramintele dreptului de proprietate, drepturi reale de garanţie şi sarcini | Referinţe |
|---|---|
| NU SUNT | |

*Document care conține date cu caracter personal, protejat de prevederile Regulamentului (UE) nr. 679/2016 și Legii 190/2018*

# Anexa Nr. 1 La Partea I

## Teren

| Nr cadastral | Suprafaţa (mp)* | Observaţii / Referinţe |
|---|---|---|
| | 500 | |

* Suprafaţa este determinată in planul de proiecţie Stereo 70.

DETALII LINIARE IMOBIL

## Date referitoare la teren

| Crt | Categorie folosință | Intra vilan | Suprafaţa (mp) | Tarla | Parcelă | Nr. topo | Observaţii / Referinţe |
|---|---|---|---|---|---|---|---|
| 1 | curti constructii | DA | 500 | 16 | 572 | - | |

## Date referitoare la construcţii

| Crt | Număr | Destinaţie construcţie | Supraf. (mp) | Situaţie juridică | Observaţii / Referinţe |
|---|---|---|---|---|---|
| A1.2 | -C2 | constructii anexa | Din acte: 0<br>Masurata: 57 | Fara acte | Nr. niveluri:1; S. construita la sol:57 mp; S. construita desfasurata:57 mp; |

**Lungime Segmente**

**1) Valorile lungimilor segmentelor sunt obţinute din proiecţie în plan.**

| Punct început | X / Y | Punct sfârşit | X / Y | Lungime segment (** (m) |
|---|---|---|---|---|
| 1 | 445.404,376<br>383.440,651 | 2 | 445.408,526<br>383.426,737 | 14.52 |
| 2 | 445.408,526<br>383.426,737 | 3 | 445.410,01<br>383.421,287 | 5.648 |
| 3 | 445.410,01<br>383.421,287 | 4 | 445.413,456<br>383.412,134 | 9.78 |
| 4 | 445.413,456<br>383.412,134 | 5 | 445.416,443<br>383.403,572 | 9.068 |

*Document care conține date cu caracter personal, protejat de prevederile Regulamentului (UE) nr. 679/2016 și Legii 190/2018*

| Punct început | X / Y | Punct sfârşit | X / Y | Lungime segment (** (m) |
|---|---|---|---|---|
| 5 | 445.416,443<br>383.403,572 | 6 | 445.417,066<br>383.401,586 | 2.081 |
| 6 | 445.417,066<br>383.401,586 | 7 | 445.426,977<br>383.404,474 | 10.323 |
| 7 | 445.426,977<br>383.404,474 | 8 | 445.431,054<br>383.406,567 | 4.583 |
| 8 | 445.431,054<br>383.406,567 | 9 | 445.423,275<br>383.420,355 | 15.831 |
| 9 | 445.423,275<br>383.420,355 | 10 | 445.419,247<br>383.429,248 | 9.763 |
| 10 | 445.419,247<br>383.429,248 | 11 | 445.415,205<br>383.443,899 | 15.198 |
| 11 | 445.415,205<br>383.443,899 | 1 | 445.404,376<br>383.440,651 | 11.306 |

** Lungimile segmentelor sunt determinate în planul de proiecţie Stereo 70 şi sunt rotunjite la 1 milimetru.
*** Distanţa dintre puncte este formată din segmente cumulate ce sunt mai mici decât valoarea 1 milimetru.

*Document care conține date cu caracter personal, protejat de prevederile Regulamentului (UE) nr. 679/2016 și Legii 190/2018*

# DATE DESPRE IMOBILUL NR. 5106

**Oficiul de Cadastru şi Publicitate Imobiliară VALCEA**
**Biroul de Cadastru şi Publicitate Imobiliară Ramnicu Valcea**

## A. Partea I. Descrierea imobilului

**TEREN** Necunoscut

**Adresa:** Loc. Cocoru, Str Cocoru, Nr. 154, Jud. Valcea

| Nr. Crt | Nr cadastral Nr. topografic | Suprafaţa* (mp) | Observaţii / Referinţe |
|---|---|---|---|
| A1 | | 5.467 | Sector cadastral:34 Teren neimprejmuit; |

**Construcţii**

| Crt | Nr cadastral Nr. topografic | Adresa | Observaţii / Referinţe |
|---|---|---|---|
| A1.1 | -C1 | Loc. Cocoru, Str Cocoru, Nr. 154, Jud. Valcea | Nr. niveluri:1; S. construita la sol:60 mp; S. construita desfasurata:60 mp; |

## B. Partea II. Proprietari şi acte

| Inscrieri privitoare la dreptul de proprietate şi alte drepturi reale | | Referinţe |
|---|---|---|
| / | | |
| Act Administrativ nr. 608/46569, din 02/06/1999 emis de CJSDPAT VALCEA (TITLU DE PROPRIETATE; ); | | |
| B1 | Intabulare, drept de PROPRIETATE, dobandit prin Reconstituire, cota actuala 1/1, cota initiala 1/1 | A1 |
| | 1) **DUTA GHEORGHE**, LIPSA CNP;<br>2) **DUTA FILOFTEIA**, LIPSA CNP; | |
| Act Administrativ nr. 6370, din 12/11/2025 emis de PRIMARIA COMUNEI GALICEA (ADEVERINTA; ); | | |
| B2 | Intabulare, drept de PROPRIETATE, dobandit prin Construire, cota actuala 1/1, cota initiala 1/1 | A1.1 |
| | 1) **DUTA GHEORGHE**, LIPSA CNP;<br>2) **DUTA FILOFTEIA**, LIPSA CNP; | |

## C. Partea III. SARCINI .

| Inscrieri privind dezmembramintele dreptului de proprietate, drepturi reale de garanţie şi sarcini | Referinţe |
|---|---|
| NU SUNT | |

*Document care conține date cu caracter personal, protejat de prevederile Regulamentului (UE) nr. 679/2016 și Legii 190/2018*

# Anexa Nr. 1 La Partea I

## Teren

| Nr cadastral | Suprafaţa (mp)* | Observaţii / Referinţe |
|---|---|---|
| | 5.467 | |

* Suprafaţa este determinată in planul de proiecţie Stereo 70.

DETALII LINIARE IMOBIL

## Date referitoare la teren

| Crt | Categorie folosință | Intra vilan | Suprafaţa (mp) | Tarla | Parcelă | Nr. topo | Observaţii / Referinţe |
|---|---|---|---|---|---|---|---|
| 1 | curti constructii | DA | 282 | 16 | 572 | - | |
| 2 | faneata | DA | 398 | 16 | 571 | - | |
| 3 | arabil | DA | 1.150 | 16 | 569 | - | |
| 4 | arabil | NU | 3.637 | 51 | 1/29 | - | |

## Date referitoare la construcţii

| Crt | Număr | Destinaţie construcţie | Supraf. (mp) | Situaţie juridică | Observaţii / Referinţe |
|---|---|---|---|---|---|
| A1.1 | -C1 | constructii de locuinte | 60 | Cu acte | Nr. niveluri:1; S. construita la sol:60 mp; S. construita desfasurata:60 mp; |

**Lungime Segmente**

**1) Valorile lungimilor segmentelor sunt obţinute din proiecţie în plan.**

| Punct început | X / Y | Punct sfârşit | X / Y | Lungime segment (** (m) |
|---|---|---|---|---|
| 1 | 445.421,466<br>383.445,777 | 2 | 445.415,205<br>383.443,899 | 6.537 |

*Document care conține date cu caracter personal, protejat de prevederile Regulamentului (UE) nr. 679/2016 și Legii 190/2018*

| Punct început | X / Y | Punct sfârşit | X / Y | Lungime segment (** (m) |
|---|---|---|---|---|
| 2 | 445.415,205<br>383.443,899 | 3 | 445.419,247<br>383.429,248 | 15.198 |
| 3 | 445.419,247<br>383.429,248 | 4 | 445.423,275<br>383.420,355 | 9.763 |
| 4 | 445.423,275<br>383.420,355 | 5 | 445.431,054<br>383.406,567 | 15.831 |
| 5 | 445.431,054<br>383.406,567 | 6 | 445.426,977<br>383.404,474 | 4.583 |
| 6 | 445.426,977<br>383.404,474 | 7 | 445.417,066<br>383.401,586 | 10.323 |
| 7 | 445.417,066<br>383.401,586 | 8 | 445.418,492<br>383.397,043 | 4.762 |
| 8 | 445.418,492<br>383.397,043 | 9 | 445.420,294<br>383.391,341 | 5.98 |
| 9 | 445.420,294<br>383.391,341 | 10 | 445.454,542<br>383.282,998 | 113.627 |
| 10 | 445.454,542<br>383.282,998 | 11 | 445.460,469<br>383.264,248 | 19.664 |
| 11 | 445.460,469<br>383.264,248 | 12 | 445.462,702<br>383.256,779 | 7.796 |
| 12 | 445.462,702<br>383.256,779 | 13 | 445.572,714<br>382.893,303 | 379.76 |
| 13 | 445.572,714<br>382.893,303 | 14 | 445.579,837<br>382.900,709 | 10.276 |
| 14 | 445.579,837<br>382.900,709 | 15 | 445.464,855<br>383.281,122 | 397.41 |
| 15 | 445.464,855<br>383.281,122 | 16 | 445.434,705<br>383.380,87 | 104.205 |
| 16 | 445.434,705<br>383.380,87 | 17 | 445.444,758<br>383.383,901 | 10.5 |
| 17 | 445.444,758<br>383.383,901 | 18 | 445.436,839<br>383.409,289 | 26.594 |
| 18 | 445.436,839<br>383.409,289 | 19 | 445.423,759<br>383.437,314 | 30.927 |
| 19 | 445.423,759<br>383.437,314 | 1 | 445.421,466<br>383.445,777 | 8.768 |

** Lungimile segmentelor sunt determinate în planul de proiecţie Stereo 70 şi sunt rotunjite la 1 milimetru.
*** Distanţa dintre puncte este formată din segmente cumulate ce sunt mai mici decât valoarea 1 milimetru.

*Document care conține date cu caracter personal, protejat de prevederile Regulamentului (UE) nr. 679/2016 și Legii 190/2018*

# DATE DESPRE IMOBILUL NR. 5107

**Oficiul de Cadastru şi Publicitate Imobiliară VALCEA**
**Biroul de Cadastru şi Publicitate Imobiliară Ramnicu Valcea**

## A. Partea I. Descrierea imobilului

**TEREN** Necunoscut

**Adresa:** Loc. Cocoru, Jud. Valcea

| Nr. Crt | Nr cadastral Nr. topografic | Suprafaţa* (mp) | Observaţii / Referinţe |
|---|---|---|---|
| A1 | | 4.668 | Sector cadastral:34 Teren neimprejmuit; |

## B. Partea II. Proprietari şi acte

| Inscrieri privitoare la dreptul de proprietate şi alte drepturi reale | | Referinţe |
|---|---|---|
| / | | |
| Act Administrativ nr. 467/50997, din 11/08/1997 emis de CJSDPAT VALCEA (TITLU DE PROPRIETATE; ); | | |
| B1 | Intabulare, drept de PROPRIETATE, dobandit prin Reconstituire, cota actuala 1/1, cota initiala 1/1 | A1 |
| | 1) **TANASE DUMITRA**, LIPSA CNP;<br>2) **PETRIA CONSTANTIN**, LIPSA CNP; | |

## C. Partea III. SARCINI .

| Inscrieri privind dezmembramintele dreptului de proprietate, drepturi reale de garanţie şi sarcini | Referinţe |
|---|---|
| NU SUNT | |

*Document care conține date cu caracter personal, protejat de prevederile Regulamentului (UE) nr. 679/2016 și Legii 190/2018*

# Anexa Nr. 1 La Partea I

## Teren

| Nr cadastral | Suprafaţa (mp)* | Observaţii / Referinţe |
|---|---|---|
| | 4.668 | |

* Suprafaţa este determinată in planul de proiecţie Stereo 70.

DETALII LINIARE IMOBIL

## Date referitoare la teren

| Crt | Categorie folosință | Intra vilan | Suprafaţa (mp) | Tarla | Parcelă | Nr. topo | Observaţii / Referinţe |
|---|---|---|---|---|---|---|---|
| 1 | arabil | DA | 1.093 | 16 | 570 | - | |
| 2 | arabil | NU | 3.575 | 51 | 1/30 | - | |

**Lungime Segmente**
**1) Valorile lungimilor segmentelor sunt obţinute din proiecţie în plan.**

| Punct început | X / Y | Punct sfârşit | X / Y | Lungime segment (** (m) |
|---|---|---|---|---|
| 1 | 445.444,758<br>383.383,901 | 2 | 445.434,705<br>383.380,87 | 10.5 |
| 2 | 445.434,705<br>383.380,87 | 3 | 445.464,855<br>383.281,122 | 104.205 |
| 3 | 445.464,855<br>383.281,122 | 4 | 445.579,837<br>382.900,709 | 397.41 |
| 4 | 445.579,837<br>382.900,709 | 5 | 445.586,4<br>382.907,356 | 9.341 |

*Document care conține date cu caracter personal, protejat de prevederile Regulamentului (UE) nr. 679/2016 și Legii 190/2018*

| Punct început | X / Y | Punct sfârşit | X / Y | Lungime segment (** (m) |
|---|---|---|---|---|
| 5 | 445.586,4<br>382.907,356 | 6 | 445.475,555<br>383.280,285 | 389.054 |
| 6 | 445.475,555<br>383.280,285 | 7 | 445.466,029<br>383.312,337 | 33.438 |
| 7 | 445.466,029<br>383.312,337 | 1 | 445.444,758<br>383.383,901 | 74.658 |

** Lungimile segmentelor sunt determinate în planul de proiecţie Stereo 70 şi sunt rotunjite la 1 milimetru.
*** Distanţa dintre puncte este formată din segmente cumulate ce sunt mai mici decât valoarea 1 milimetru.

*Document care conține date cu caracter personal, protejat de prevederile Regulamentului (UE) nr. 679/2016 și Legii 190/2018*

# DATE DESPRE IMOBILUL NR. 5108

**Oficiul de Cadastru şi Publicitate Imobiliară VALCEA**
**Biroul de Cadastru şi Publicitate Imobiliară Ramnicu Valcea**

## A. Partea I. Descrierea imobilului

**TEREN** Necunoscut Nr. cadastral vechi:160

**Adresa:** Loc. Cocoru, Str Cocoru, Nr. 156, Jud. Valcea

| Nr. Crt | Nr cadastral Nr. topografic | Suprafaţa* (mp) | Observaţii / Referinţe |
|---|---|---|---|
| A1 | | 5.839 | Sector cadastral:34 Teren neimprejmuit; |

**Construcţii**

| Crt | Nr cadastral Nr. topografic | Adresa | Observaţii / Referinţe |
|---|---|---|---|
| A1.1 | -C1 | Loc. Cocoru, Str Cocoru, Nr. 156, Jud. Valcea | Nr. niveluri:1; S. construita la sol:110 mp; S. construita desfasurata:110 mp; |
| A1.2 | -C2 | Loc. Cocoru, Str Cocoru, Nr. 156, Jud. Valcea | Nr. niveluri:1; S. construita la sol:42 mp; S. construita desfasurata:42 mp; |
| A1.3 | -C3 | Loc. Cocoru, Str Cocoru, Nr. 156, Jud. Valcea | Nr. niveluri:1; S. construita la sol:60 mp; S. construita desfasurata:60 mp; |
| A1.4 | -C4 | Loc. Cocoru, Str Cocoru, Nr. 156, Jud. Valcea | Nr. niveluri:1; S. construita la sol:37 mp; S. construita desfasurata:37 mp; |
| A1.5 | -C5 | Loc. Cocoru, Str Cocoru, Nr. 156, Jud. Valcea | Nr. niveluri:1; S. construita la sol:25 mp; S. construita desfasurata:25 mp; |

## B. Partea II. Proprietari şi acte

| Inscrieri privitoare la dreptul de proprietate şi alte drepturi reale | | Referinţe |
|---|---|---|
| / | | |
| Act Notarial nr. 2403, din 08/07/2003 emis de BNP MITROI MARIA (CONTRACT DE VANZARE-CUMPARARE; ); | | |
| B1 | Intabulare, drept de PROPRIETATE, dobandit prin Conventie, cota actuala 1/1, cota initiala 1/1 | A1, A1.1, A1.2, A1.3 |
| | 1) **DUTA FLORIN - CATALIN**<br>2) **DUTA SILVIA** | |
| Act Administrativ nr. 6370, din 12/11/2025 emis de PRIMARIA COMUNEI GALICEA (ADEVERINTA; ); | | |
| B2 | Intabulare, drept de PROPRIETATE, dobandit prin Construire, cota actuala 1/1, cota initiala 1/1 | A1.4, A1.5 |
| | 1) **DUTA FLORIN - CATALIN**<br>2) **DUTA SILVIA** | |

## C. Partea III. SARCINI

| Inscrieri privind dezmembramintele dreptului de proprietate, drepturi reale de garanţie şi sarcini | | Referinţe |
|---|---|---|
| / | | |
| Act Notarial nr. 2403, din 08/07/2003 emis de BNP MITROI MARIA (CONTRACT DE VANZARE-CUMPARARE; ); | | |
| C1 | Intabulare, drept de UZUFRUCT VIAGER, cota actuala 1/1, cota initiala 1/1 | A1.2 |
| | 1) **DUTA N. ILIE**<br>2) **DUTA FLOAREA** | |

*Document care conține date cu caracter personal, protejat de prevederile Regulamentului (UE) nr. 679/2016 și Legii 190/2018*

# Anexa Nr. 1 La Partea I

## Teren

| Nr cadastral | Suprafaţa (mp)* | Observaţii / Referinţe |
|---|---|---|
| | 5.839 | |

* Suprafaţa este determinată in planul de proiecţie Stereo 70.

DETALII LINIARE IMOBIL

## Date referitoare la teren

| Crt | Categorie folosință | Intra vilan | Suprafaţa (mp) | Tarla | Parcelă | Nr. topo | Observaţii / Referinţe |
|---|---|---|---|---|---|---|---|
| 1 | curti constructii | DA | 848 | 16 | 576 | - | |
| 2 | arabil | DA | 1.749 | 16 | 578 | - | |
| 3 | arabil | NU | 3.242 | 51 | 1/31 | - | |

## Date referitoare la construcţii

| Crt | Număr | Destinaţie construcţie | Supraf. (mp) | Situaţie juridică | Observaţii / Referinţe |
|---|---|---|---|---|---|
| A1.1 | -C1 | constructii de locuinte | Din acte: 107 Masurata: 110 | Cu acte | Nr. niveluri:1; S. construita la sol:110 mp; S. construita desfasurata:110 mp; |
| A1.2 | -C2 | constructii de locuinte | Din acte: 27 Masurata: 42 | Cu acte | Nr. niveluri:1; S. construita la sol:42 mp; S. construita desfasurata:42 mp; |
| A1.3 | -C3 | constructii anexa | Din acte: 99 Masurata: 60 | Cu acte | Nr. niveluri:1; S. construita la sol:60 mp; S. construita desfasurata:60 mp; |
| A1.4 | -C4 | constructii anexa | 37 | Cu acte | Nr. niveluri:1; S. construita la sol:37 mp; S. construita desfasurata:37 mp; |
| A1.5 | -C5 | constructii anexa | 25 | Cu acte | Nr. niveluri:1; S. construita la sol:25 mp; S. construita desfasurata:25 mp; |

*Document care conține date cu caracter personal, protejat de prevederile Regulamentului (UE) nr. 679/2016 și Legii 190/2018*

Lungime Segmente
1) Valorile lungimilor segmentelor sunt obţinute din proiecţie în plan.

| Punct început | X / Y | Punct sfârşit | X / Y | Lungime segment (** (m) |
|---|---|---|---|---|
| 1 | 445.436,839<br>383.409,289 | 2 | 445.444,758<br>383.383,901 | 26.594 |
| 2 | 445.444,758<br>383.383,901 | 3 | 445.466,029<br>383.312,337 | 74.658 |
| 3 | 445.466,029<br>383.312,337 | 4 | 445.475,555<br>383.280,285 | 33.438 |
| 4 | 445.475,555<br>383.280,285 | 5 | 445.586,4<br>382.907,356 | 389.054 |
| 5 | 445.586,4<br>382.907,356 | 6 | 445.592,563<br>382.910,37 | 6.861 |
| 6 | 445.592,563<br>382.910,37 | 7 | 445.455,143<br>383.386,87 | 495.92 |
| 7 | 445.455,143<br>383.386,87 | 8 | 445.463,618<br>383.389,349 | 8.83 |
| 8 | 445.463,618<br>383.389,349 | 9 | 445.454,035<br>383.424,339 | 36.279 |
| 9 | 445.454,035<br>383.424,339 | 10 | 445.445,995<br>383.453,697 | 30.439 |
| 10 | 445.445,995<br>383.453,697 | 11 | 445.425,237<br>383.446,975 | 21.819 |
| 11 | 445.425,237<br>383.446,975 | 12 | 445.421,466<br>383.445,777 | 3.957 |
| 12 | 445.421,466<br>383.445,777 | 13 | 445.423,759<br>383.437,314 | 8.768 |
| 13 | 445.423,759<br>383.437,314 | 1 | 445.436,839<br>383.409,289 | 30.927 |

** Lungimile segmentelor sunt determinate în planul de proiecţie Stereo 70 şi sunt rotunjite la 1 milimetru.
*** Distanţa dintre puncte este formată din segmente cumulate ce sunt mai mici decât valoarea 1 milimetru.

*Document care conține date cu caracter personal, protejat de prevederile Regulamentului (UE) nr. 679/2016 și Legii 190/2018*

# DATE DESPRE IMOBILUL NR. 5109

**Oficiul de Cadastru şi Publicitate Imobiliară VALCEA**
**Biroul de Cadastru şi Publicitate Imobiliară Ramnicu Valcea**

## A. Partea I. Descrierea imobilului

**TEREN** Necunoscut

**Adresa:** Loc. Cocoru, Jud. Valcea

| Nr. Crt | Nr cadastral Nr. topografic | Suprafaţa* (mp) | Observaţii / Referinţe |
|---|---|---|---|
| A1 | | 4.018 | Sector cadastral:34 Teren neimprejmuit; |

## B. Partea II. Proprietari şi acte

| Inscrieri privitoare la dreptul de proprietate şi alte drepturi reale | | Referinţe |
|---|---|---|
| / | | |
| Act Administrativ nr. 2673, din 15/07/2005 emis de CJSDPAT VALCEA (TITLU DE PROPRIETATE; ); | | |
| B1 | Intabulare, drept de PROPRIETATE, dobandit prin Reconstituire, cota actuala 1/1, cota initiala 1/1 | A1 |
| | 1) **OBOGEANU DUMITRU**, LIPSA CNP; | |

## C. Partea III. SARCINI .

| Inscrieri privind dezmembramintele dreptului de proprietate, drepturi reale de garanţie şi sarcini | Referinţe |
|---|---|
| NU SUNT | |

*Document care conține date cu caracter personal, protejat de prevederile Regulamentului (UE) nr. 679/2016 și Legii 190/2018*

# Anexa Nr. 1 La Partea I

## Teren

| Nr cadastral | Suprafaţa (mp)* | Observaţii / Referinţe |
|---|---|---|
| | 4.018 | |

* Suprafaţa este determinată in planul de proiecţie Stereo 70.

DETALII LINIARE IMOBIL

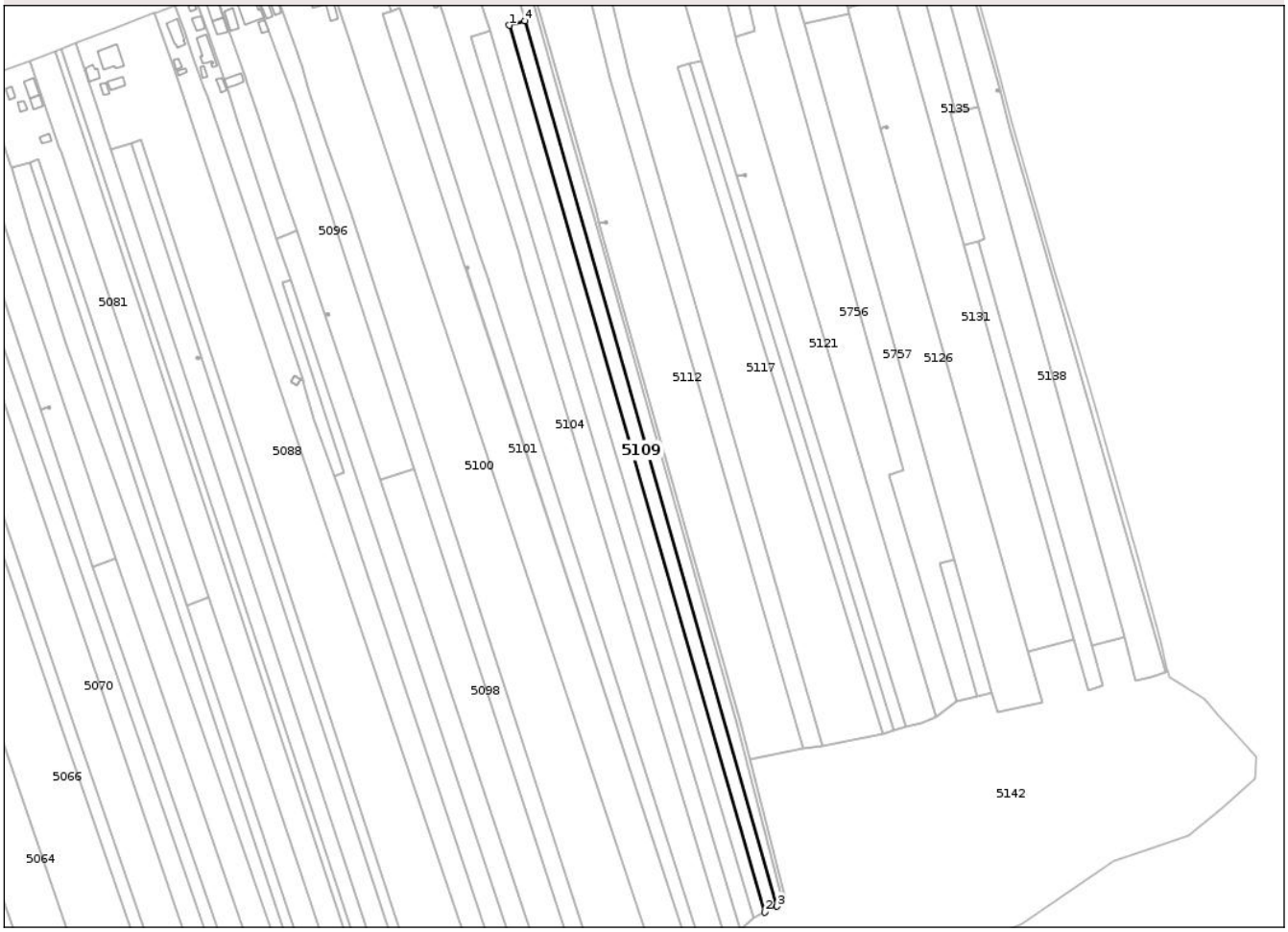


## Date referitoare la teren

| Crt | Categorie folosință | Intra vilan | Suprafaţa (mp) | Tarla | Parcelă | Nr. topo | Observaţii / Referinţe |
|---|---|---|---|---|---|---|---|
| 1 | arabil | DA | 932 | 16 | 579 | - | |
| 2 | arabil | NU | 3.086 | 51 | 1/32/2 | - | |

**Lungime Segmente**

**1) Valorile lungimilor segmentelor sunt obţinute din proiecţie în plan.**

| Punct început | X / Y | Punct sfârşit | X / Y | Lungime segment (** (m) |
|---|---|---|---|---|
| 1 | 445.455,143<br>383.386,87 | 2 | 445.592,563<br>382.910,37 | 495.92 |
| 2 | 445.592,563<br>382.910,37 | 3 | 445.599,337<br>382.913,57 | 7.492 |
| 3 | 445.599,337<br>382.913,57 | 4 | 445.463,618<br>383.389,349 | 494.758 |
| 4 | 445.463,618<br>383.389,349 | 1 | 445.455,143<br>383.386,87 | 8.83 |

*Document care conține date cu caracter personal, protejat de prevederile Regulamentului (UE) nr. 679/2016 și Legii 190/2018*

** Lungimile segmentelor sunt determinate în planul de proiecţie Stereo 70 şi sunt rotunjite la 1 milimetru.
*** Distanţa dintre puncte este formată din segmente cumulate ce sunt mai mici decât valoarea 1 milimetru.

# DATE DESPRE IMOBILUL NR. 5110

**Oficiul de Cadastru şi Publicitate Imobiliară VALCEA**
**Biroul de Cadastru şi Publicitate Imobiliară Ramnicu Valcea**

## A. Partea I. Descrierea imobilului

**TEREN** Necunoscut Nr. cadastral vechi:263

**Adresa:** Loc. Cocoru, Str Cocoru, Jud. Valcea

| Nr. Crt | Nr cadastral Nr. topografic | Suprafaţa* (mp) | Observaţii / Referinţe |
|---|---|---|---|
| A1 | | 3.499 | Sector cadastral:34 Teren neimprejmuit; |

## B. Partea II. Proprietari şi acte

| Inscrieri privitoare la dreptul de proprietate şi alte drepturi reale | | Referinţe |
|---|---|---|
| / | | |
| Act Administrativ nr. 489/50997, din 22/02/1999 emis de CJSDPAT VALCEA (TITLU DE PROPRIETATE; ); | | |
| B1 | Intabulare, drept de PROPRIETATE, dobandit prin Reconstituire, cota actuala 1/1, cota initiala 1/1 | A1 |
| | 1) **DUTA M. ION** | |

## C. Partea III. SARCINI .

| Inscrieri privind dezmembramintele dreptului de proprietate, drepturi reale de garanţie şi sarcini | Referinţe |
|---|---|
| NU SUNT | |

*Document care conține date cu caracter personal, protejat de prevederile Regulamentului (UE) nr. 679/2016 și Legii 190/2018*

# Anexa Nr. 1 La Partea I

## Teren

| Nr cadastral | Suprafaţa (mp)* | Observaţii / Referinţe |
|---|---|---|
| | 3.499 | |

* Suprafaţa este determinată in planul de proiecţie Stereo 70.

DETALII LINIARE IMOBIL

## Date referitoare la teren

| Crt | Categorie folosință | Intra vilan | Suprafaţa (mp) | Tarla | Parcelă | Nr. topo | Observaţii / Referinţe |
|---|---|---|---|---|---|---|---|
| 1 | arabil | DA | 1.178 | 16 | 575/2 | - | |
| 2 | arabil | NU | 2.321 | 51 | 1/32/1 | - | |

**Lungime Segmente**
**1) Valorile lungimilor segmentelor sunt obţinute din proiecţie în plan.**

| Punct început | X / Y | Punct sfârşit | X / Y | Lungime segment (** (m) |
|---|---|---|---|---|
| 1 | 445.463,618<br>383.389,349 | 2 | 445.599,337<br>382.913,57 | 494.758 |
| 2 | 445.599,337<br>382.913,57 | 3 | 445.602,111<br>382.916,592 | 4.102 |
| 3 | 445.602,111<br>382.916,592 | 4 | 445.577,618<br>383.012,33 | 98.821 |
| 4 | 445.577,618<br>383.012,33 | 5 | 445.499,355<br>383.288,215 | 286.771 |

*Document care conține date cu caracter personal, protejat de prevederile Regulamentului (UE) nr. 679/2016 și Legii 190/2018*

| Punct început | X / Y | Punct sfârşit | X / Y | Lungime segment (** (m) |
|---|---|---|---|---|
| 5 | 445.499,355<br>383.288,215 | 6 | 445.480,867<br>383.354,009 | 68.342 |
| 6 | 445.480,867<br>383.354,009 | 7 | 445.464,659<br>383.411,24 | 59.482 |
| 7 | 445.464,659<br>383.411,24 | 8 | 445.457,843<br>383.435,316 | 25.022 |
| 8 | 445.457,843<br>383.435,316 | 9 | 445.454,169<br>383.445,794 | 11.103 |
| 9 | 445.454,169<br>383.445,794 | 10 | 445.453,832<br>383.455,773 | 9.985 |
| 10 | 445.453,832<br>383.455,773 | 11 | 445.445,995<br>383.453,697 | 8.107 |
| 11 | 445.445,995<br>383.453,697 | 12 | 445.454,035<br>383.424,339 | 30.439 |
| 12 | 445.454,035<br>383.424,339 | 1 | 445.463,618<br>383.389,349 | 36.279 |

** Lungimile segmentelor sunt determinate în planul de proiecţie Stereo 70 şi sunt rotunjite la 1 milimetru.
*** Distanţa dintre puncte este formată din segmente cumulate ce sunt mai mici decât valoarea 1 milimetru.

*Document care conține date cu caracter personal, protejat de prevederile Regulamentului (UE) nr. 679/2016 și Legii 190/2018*

# DATE DESPRE IMOBILUL NR. 5111

**Oficiul de Cadastru şi Publicitate Imobiliară VALCEA**
**Biroul de Cadastru şi Publicitate Imobiliară Ramnicu Valcea**

## A. Partea I. Descrierea imobilului

**TEREN** Necunoscut

**Adresa:** Loc. Cocoru, Str Cocoru, Jud. Valcea

| Nr. Crt | Nr cadastral Nr. topografic | Suprafaţa* (mp) | Observaţii / Referinţe |
|---|---|---|---|
| A1 | | 1.153 | Sector cadastral:34 Teren neimprejmuit; |

## B. Partea II. Proprietari şi acte

| Inscrieri privitoare la dreptul de proprietate şi alte drepturi reale | | Referinţe |
|---|---|---|
| / | | |
| Act Normativ nr. 7, din 13/03/1996 emis de PARLAMENTUL ROMÂNIEI (LEGE; ,art.13); | | |
| B1 | Inscrierea posesiei, drept de PROPRIETATE, dobandit prin Lege, cota actuala 1/1, cota initiala 1/1 | A1 |
| | 1) **NEIDENTIFICAT NEIDENTIFICAT** | |
| B2 | Se notează mențiunea de proprietar neidentificat. | A1 |

## C. Partea III. SARCINI .

| Inscrieri privind dezmembramintele dreptului de proprietate, drepturi reale de garanţie şi sarcini | Referinţe |
|---|---|
| NU SUNT | |

*Document care conține date cu caracter personal, protejat de prevederile Regulamentului (UE) nr. 679/2016 și Legii 190/2018*

# Anexa Nr. 1 La Partea I

## Teren

| Nr cadastral | Suprafaţa (mp)* | Observaţii / Referinţe |
|---|---|---|
| | 1.153 | |

* Suprafaţa este determinată in planul de proiecţie Stereo 70.

DETALII LINIARE IMOBIL

## Date referitoare la teren

| Crt | Categorie folosință | Intra vilan | Suprafaţa (mp) | Tarla | Parcelă | Nr. topo | Observaţii / Referinţe |
|---|---|---|---|---|---|---|---|
| 1 | curti constructii | DA | 363 | - | HC 582 | - | |
| 2 | curti constructii | NU | 790 | - | HC 582 | - | |

**Lungime Segmente**
**1) Valorile lungimilor segmentelor sunt obţinute din proiecţie în plan.**

| Punct început | X / Y | Punct sfârşit | X / Y | Lungime segment (** (m) |
|---|---|---|---|---|
| 1 | 445.457,604<br>383.456,015 | 2 | 445.453,832<br>383.455,773 | 3.78 |
| 2 | 445.453,832<br>383.455,773 | 3 | 445.454,169<br>383.445,794 | 9.985 |
| 3 | 445.454,169<br>383.445,794 | 4 | 445.457,843<br>383.435,316 | 11.103 |
| 4 | 445.457,843<br>383.435,316 | 5 | 445.464,659<br>383.411,24 | 25.022 |

*Document care conține date cu caracter personal, protejat de prevederile Regulamentului (UE) nr. 679/2016 și Legii 190/2018*

| Punct început | X / Y | Punct sfârşit | X / Y | Lungime segment (** (m) |
|---|---|---|---|---|
| 5 | 445.464,659<br>383.411,24 | 6 | 445.480,867<br>383.354,009 | 59.482 |
| 6 | 445.480,867<br>383.354,009 | 7 | 445.499,355<br>383.288,215 | 68.342 |
| 7 | 445.499,355<br>383.288,215 | 8 | 445.577,618<br>383.012,33 | 286.771 |
| 8 | 445.577,618<br>383.012,33 | 9 | 445.602,111<br>382.916,592 | 98.821 |
| 9 | 445.602,111<br>382.916,592 | 10 | 445.603,718<br>382.918,377 | 2.402 |
| 10 | 445.603,718<br>382.918,377 | 11 | 445.584,741<br>382.992,556 | 76.568 |
| 11 | 445.584,741<br>382.992,556 | 12 | 445.579,556<br>383.012,826 | 20.923 |
| 12 | 445.579,556<br>383.012,826 | 13 | 445.503,718<br>383.280,649 | 278.353 |
| 13 | 445.503,718<br>383.280,649 | 14 | 445.503,716<br>383.280,656 | 0.007 |
| 14 | 445.503,716<br>383.280,656 | 15 | 445.501,384<br>383.288,891 | 8.559 |
| 15 | 445.501,384<br>383.288,891 | 16 | 445.470,453<br>383.398,12 | 113.524 |
| 16 | 445.470,453<br>383.398,12 | 17 | 445.466,584<br>383.411,785 | 14.202 |
| 17 | 445.466,584<br>383.411,785 | 18 | 445.459,764<br>383.435,875 | 25.037 |
| 18 | 445.459,764<br>383.435,875 | 19 | 445.456,601<br>383.446,443 | 11.031 |
| 19 | 445.456,601<br>383.446,443 | 20 | 445.456,335<br>383.448,244 | 1.821 |
| 20 | 445.456,335<br>383.448,244 | 1 | 445.457,604<br>383.456,015 | 7.874 |

** Lungimile segmentelor sunt determinate în planul de proiecţie Stereo 70 şi sunt rotunjite la 1 milimetru.
*** Distanţa dintre puncte este formată din segmente cumulate ce sunt mai mici decât valoarea 1 milimetru.

*Document care conține date cu caracter personal, protejat de prevederile Regulamentului (UE) nr. 679/2016 și Legii 190/2018*

# DATE DESPRE IMOBILUL NR. 5112

**Oficiul de Cadastru şi Publicitate Imobiliară VALCEA**
**Biroul de Cadastru şi Publicitate Imobiliară Ramnicu Valcea**

## A. Partea I. Descrierea imobilului

**TEREN** Necunoscut

**Adresa:** Loc. Cocoru, Cvartal Cocoru, Str Cocoru, Nr. 158, Jud. Valcea

| Nr. Crt | Nr cadastral Nr. topografic | Suprafaţa* (mp) | Observaţii / Referinţe |
|---|---|---|---|
| A1 | 35044 | Din acte: 14.546<br>Masurata: 13.453 | Sector cadastral:34 Teren imprejmuit; |

**Construcţii**

| Crt | Nr cadastral Nr. topografic | Adresa | Observaţii / Referinţe |
|---|---|---|---|
| A1.1 | 35044-C1 | Loc. Cocoru, Cvartal Cocoru, Str Cocoru, Nr. 158, Jud. Valcea | Nr. niveluri:1; S. construita la sol:23 mp; S. construita desfasurata:23 mp; |
| A1.2 | 35044-C2 | Loc. Cocoru, Cvartal Cocoru, Str Cocoru, Nr. 158, Jud. Valcea | Nr. niveluri:2; S. construita la sol:123 mp; S. construita desfasurata:246 mp; |
| A1.3 | 35044-C3 | Loc. Cocoru, Cvartal Cocoru, Str Cocoru, Nr. 158, Jud. Valcea | Nr. niveluri:1; S. construita la sol:41 mp; S. construita desfasurata:41 mp; |
| A1.4 | 35044-C4 | Loc. Cocoru, Cvartal Cocoru, Str Cocoru, Nr. 158, Jud. Valcea | Nr. niveluri:1; S. construita la sol:24 mp; S. construita desfasurata:24 mp; |
| A1.5 | 35044-C5 | Loc. Cocoru, Cvartal Cocoru, Str Cocoru, Nr. 158, Jud. Valcea | Nr. niveluri:1; S. construita la sol:50 mp; S. construita desfasurata:50 mp; |

## B. Partea II. Proprietari şi acte

| Inscrieri privitoare la dreptul de proprietate şi alte drepturi reale | | Referinţe |
|---|---|---|
| **17213 / 05/06/2009** | | |
| Act Notarial nr. Contract de vanzare - cumparare 655, din 04/06/2009 emis de BNP MANEA ANDREESCU CARMEN MIRELA; | | |
| B2 | Intabulare, drept de PROPRIETATE, dobandit prin Conventie, cota actuala 1/1, cota initiala 1/1 | A1, A1.1, A1.2, A1.3, A1.4, A1.5 |
| | 1) **JARCALETE MARIUS**<br>2) **JARCALETE MARIA - IULIANA**, ; LIPSA CNP; | |

## C. Partea III. SARCINI

| Inscrieri privind dezmembramintele dreptului de proprietate, drepturi reale de garanţie şi sarcini | | Referinţe |
|---|---|---|
| **17213 / 05/06/2009** | | |
| Act Notarial nr. Contract de vanzare - cumparare 655, din 04/06/2009 emis de BNP MANEA ANDREESCU CARMEN MIRELA; | | |
| C1 | Intabulare, drept de HABITATIEasupra unei incaperi din anexa gospodareasca ( bucatarie) precum si asupra terenului aferent si terenului ce constituie cale de acces la aceasta constructie | A1, A1.3 |
| | 1) **LAZAROIU CONSTANTINA** | |
| C2 | Intabulare, drept de HABITATIEasupra restului din constructia - anexa gospodareasca (bucatarie) precum si asupra terenului aferent si terenului ce constituie cale de acces la aceasta constructie. | A1, A1.3 |
| | 1) **JARCALETE IOANA**, ; LIPSA CNP;<br>2) **JARCALETE GHEORGHE**, ; LIPSA CNP; | |

*Document care conține date cu caracter personal, protejat de prevederile Regulamentului (UE) nr. 679/2016 și Legii 190/2018*

# Anexa Nr. 1 La Partea I

## Teren

| Nr cadastral | Suprafaţa (mp)* | Observaţii / Referinţe |
|---|---|---|
| 35044 | Din acte: 14.546<br>Masurata:<br>13.453 | |

* Suprafaţa este determinată in planul de proiecţie Stereo 70.

DETALII LINIARE IMOBIL

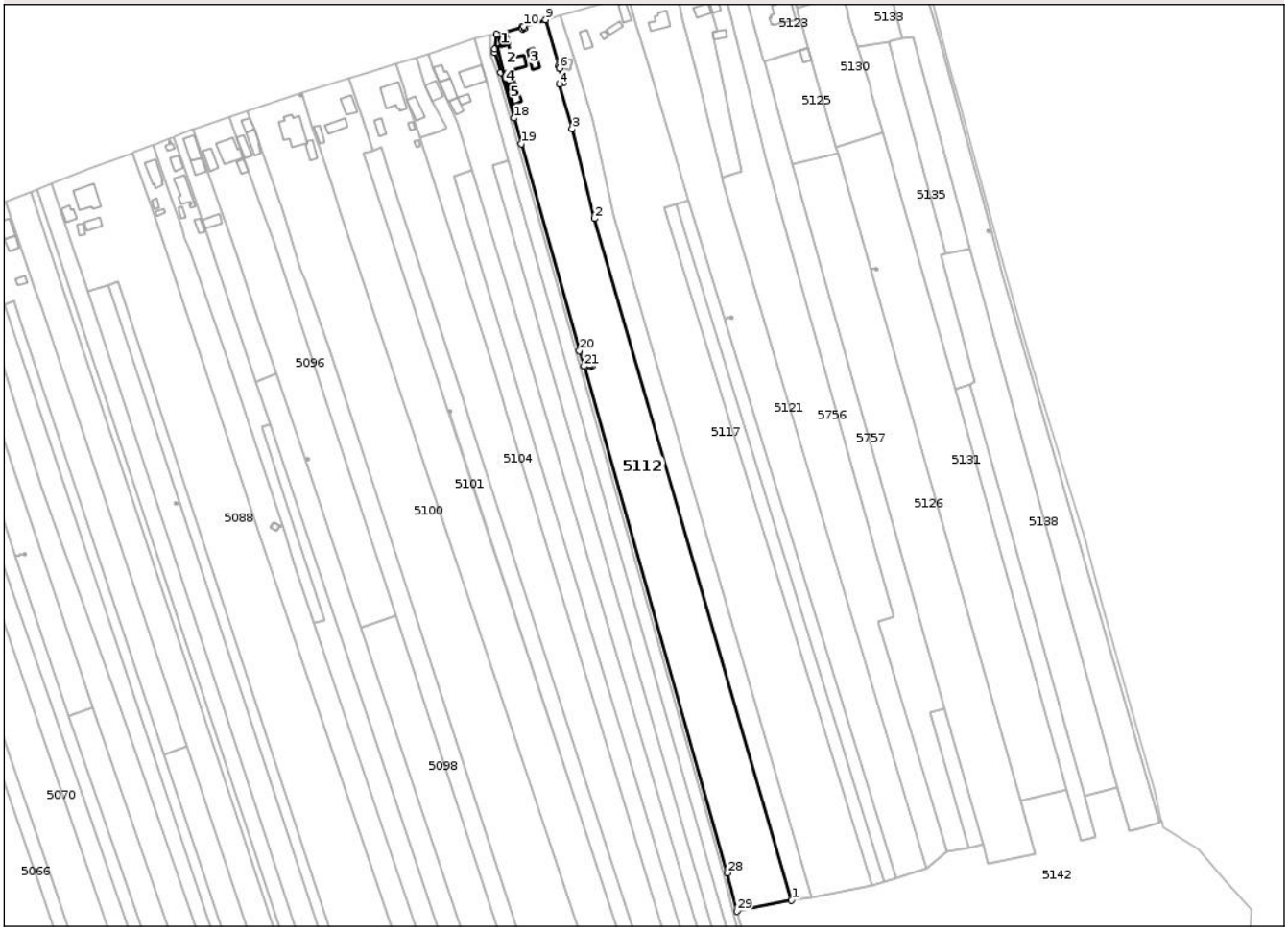


## Date referitoare la teren

| Crt | Categorie folosinţă | Intra vilan | Suprafaţa (mp) | Tarla | Parcelă | Nr. topo | Observaţii / Referinţe |
|---|---|---|---|---|---|---|---|
| 1 | curti constructii | DA | 1.229 | 17 | 583 | - | |
| 2 | arabil | DA | 3.566 | 17 | 586 | - | |
| 3 | arabil | NU | 8.658 | 50 | 1/1 | - | |

## Date referitoare la construcţii

| Crt | Număr | Destinaţie construcţie | Supraf. (mp) | Situaţie juridică | Observaţii / Referinţe |
|---|---|---|---|---|---|
| A1.1 | 35044-C1 | constructii anexa | 23 | Cu acte | Nr. niveluri:1; S. construita la sol:23 mp; S. construita desfasurata:23 mp; |
| A1.2 | 35044-C2 | constructii de locuinte | 123 | Cu acte | Nr. niveluri:2; S. construita la sol:123 mp; S. construita desfasurata:246 mp; |
| A1.3 | 35044-C3 | constructii anexa | 41 | Cu acte | Nr. niveluri:1; S. construita la sol:41 mp; S. construita desfasurata:41 mp; |
| A1.4 | 35044-C4 | constructii anexa | Din acte: 9<br>Masurata: 24 | Cu acte | Nr. niveluri:1; S. construita la sol:24 mp; S. construita desfasurata:24 mp; |
| A1.5 | 35044-C5 | constructii anexa | 50 | Cu acte | Nr. niveluri:1; S. construita la sol:50 mp; S. construita desfasurata:50 mp; |

*Document care conține date cu caracter personal, protejat de prevederile Regulamentului (UE) nr. 679/2016 și Legii 190/2018*

Lungime Segmente
1) Valorile lungimilor segmentelor sunt obţinute din proiecţie în plan.

| Punct început | X / Y | Punct sfârşit | X / Y | Lungime segment (** (m) |
|---|---|---|---|---|
| 1 | 445.613,596<br>382.998,47 | 2 | 445.509,386<br>383.358,658 | 374.96 |
| 3 | 445.497,411<br>383.406,082 | 4 | 445.490,575<br>383.429,73 | 24.616 |
| 5 | 445.492,883<br>383.430,655 | 6 | 445.490,767<br>383.438,105 | 7.745 |
| 7 | 445.490,765<br>383.438,112 | 8 | 445.490,39<br>383.439,434 | 1.374 |
| 9 | 445.483,489<br>383.463,726 | 10 | 445.471,746<br>383.460,228 | 12.253 |
| 11 | 445.472,028<br>383.459,269 | 12 | 445.471,068<br>383.458,987 | 1.001 |
| 13 | 445.470,787<br>383.459,942 | 14 | 445.457,604<br>383.456,015 | 13.755 |
| 15 | 445.456,335<br>383.448,244 | 16 | 445.456,601<br>383.446,443 | 1.821 |
| 17 | 445.459,764<br>383.435,875 | 18 | 445.466,584<br>383.411,785 | 25.037 |
| 19 | 445.470,453<br>383.398,12 | 20 | 445.501,384<br>383.288,891 | 113.524 |
| 21 | 445.503,716<br>383.280,656 | 22 | 445.506,608<br>383.281,467 | 3.004 |
| 23 | 445.507,55<br>383.281,803 | 24 | 445.507,886<br>383.280,862 | 0.999 |
| 25 | 445.506,944<br>383.280,526 | 26 | 445.506,61<br>383.281,46 | 0.992 |
| 27 | 445.503,718<br>383.280,649 | 28 | 445.579,556<br>383.012,826 | 278.353 |
| 29 | 445.584,741<br>382.992,556 | 1 | 445.613,596<br>382.998,47 | 29.455 |

| Punct început | X / Y | Punct sfârşit | X / Y | Lungime segment (** (m) |
|---|---|---|---|---|
| 2 | 445.509,386<br>383.358,658 | 3 | 445.497,411<br>383.406,082 | 48.913 |
| 4 | 445.490,575<br>383.429,73 | 5 | 445.492,883<br>383.430,655 | 2.486 |
| 6 | 445.490,767<br>383.438,105 | 7 | 445.490,765<br>383.438,112 | 0.007 |
| 8 | 445.490,39<br>383.439,434 | 9 | 445.483,489<br>383.463,726 | 25.253 |
| 10 | 445.471,746<br>383.460,228 | 11 | 445.472,028<br>383.459,269 | 1.0 |
| 12 | 445.471,068<br>383.458,987 | 13 | 445.470,787<br>383.459,942 | 0.995 |
| 14 | 445.457,604<br>383.456,015 | 15 | 445.456,335<br>383.448,244 | 7.874 |
| 16 | 445.456,601<br>383.446,443 | 17 | 445.459,764<br>383.435,875 | 11.031 |
| 18 | 445.466,584<br>383.411,785 | 19 | 445.470,453<br>383.398,12 | 14.202 |
| 20 | 445.501,384<br>383.288,891 | 21 | 445.503,716<br>383.280,656 | 8.559 |
| 22 | 445.506,608<br>383.281,467 | 23 | 445.507,55<br>383.281,803 | 1.0 |
| 24 | 445.507,886<br>383.280,862 | 25 | 445.506,944<br>383.280,526 | 1.0 |
| 26 | 445.506,61<br>383.281,46 | 27 | 445.503,718<br>383.280,649 | 3.004 |
| 28 | 445.579,556<br>383.012,826 | 29 | 445.584,741<br>382.992,556 | 20.923 |

** Lungimile segmentelor sunt determinate în planul de proiecţie Stereo 70 şi sunt rotunjite la 1 milimetru.
*** Distanţa dintre puncte este formată din segmente cumulate ce sunt mai mici decât valoarea 1 milimetru.

*Document care conține date cu caracter personal, protejat de prevederile Regulamentului (UE) nr. 679/2016 și Legii 190/2018*

# DATE DESPRE IMOBILUL NR. 5113

**Oficiul de Cadastru şi Publicitate Imobiliară VALCEA**
**Biroul de Cadastru şi Publicitate Imobiliară Ramnicu Valcea**

## A. Partea I. Descrierea imobilului

**TEREN** Intravilan

**Adresa:** Loc. Cocoru, Str Cocoru, Jud. Valcea

| Nr. Crt | Nr cadastral Nr. topografic | Suprafaţa* (mp) | Observaţii / Referinţe |
|---|---|---|---|
| A1 | | 1 | Sector cadastral:34 Teren neimprejmuit; |

**Construcţii**

| Crt | Nr cadastral Nr. topografic | Adresa | Observaţii / Referinţe |
|---|---|---|---|
| A1.1 | -C1 | Loc. Cocoru, Str Cocoru, Jud. Valcea | Nr. niveluri:1; S. construita la sol:1 mp; S. construita desfasurata:1 mp; stalp |

## B. Partea II. Proprietari şi acte

| Inscrieri privitoare la dreptul de proprietate şi alte drepturi reale | | Referinţe |
|---|---|---|
| / | | |
| Act Normativ nr. 1705, din 29/11/2006 emis de GUVERNUL ROMANIEI (; LEGEA NR. 123/10.07.2012 EMISA DE PARLAMENTUL ROMANIEI); | | |
| B1 | Intabulare, drept de PROPRIETATE, dobandit prin Lege, cota actuala 1/1, cota initiala 1/1 | A1, A1.1 |
| | 1) **STATUL ROMAN**, CIF:9999999999999, DOMENIUL PUBLIC lipsă CUI; | |
| Act Administrativ nr. 6, din 20/06/2005 emis de MINISTERUL ECONOMIEI SI COMERTULUI; | | |
| B2 | Intabulare, drept de CONCESIUNE, cota actuala 1/1, cota initiala 1/1 | A1.1 |
| | 1) **DISTRIBUTIE ENERGIE OLTENIA SA**, CIF:14491102 | |

## C. Partea III. SARCINI .

| Inscrieri privind dezmembramintele dreptului de proprietate, drepturi reale de garanţie şi sarcini | Referinţe |
|---|---|
| NU SUNT | |

*Document care conține date cu caracter personal, protejat de prevederile Regulamentului (UE) nr. 679/2016 și Legii 190/2018*

# Anexa Nr. 1 La Partea I

## Teren

| Nr cadastral | Suprafaţa (mp)* | Observaţii / Referinţe |
|---|---|---|
| | 1 | |

* Suprafaţa este determinată in planul de proiecţie Stereo 70.

DETALII LINIARE IMOBIL




## Date referitoare la teren

| Crt | Categorie folosință | Intra vilan | Suprafaţa (mp) | Tarla | Parcelă | Nr. topo | Observaţii / Referinţe |
|---|---|---|---|---|---|---|---|
| 1 | curti constructii | DA | 1 | 17 | - | - | |

## Date referitoare la construcţii

| Crt | Număr | Destinaţie construcţie | Supraf. (mp) | Situaţie juridică | Observaţii / Referinţe |
|---|---|---|---|---|---|
| A1.1 | -C1 | constructii industriale si edilitare | 1 | Cu acte | Nr. niveluri:1; S. construita la sol:1 mp; S. construita desfasurata:1 mp; stalp |

**Lungime Segmente**
**1) Valorile lungimilor segmentelor sunt obţinute din proiecţie în plan.**

| Punct început | X / Y | Punct sfârşit | X / Y | Lungime segment (** (m) |
|---|---|---|---|---|
| 1 | 445.470,787<br>383.459,942 | 2 | 445.471,068<br>383.458,987 | 0.995 |
| 2 | 445.471,068<br>383.458,987 | 3 | 445.472,028<br>383.459,269 | 1.001 |
| 3 | 445.472,028<br>383.459,269 | 4 | 445.471,746<br>383.460,228 | 1.0 |

*Document care conține date cu caracter personal, protejat de prevederile Regulamentului (UE) nr. 679/2016 și Legii 190/2018*

| Punct început | X / Y | Punct sfârşit | X / Y | Lungime segment (** (m) |
|---|---|---|---|---|
| 4 | 445.471,746<br>383.460,228 | 1 | 445.470,787<br>383.459,942 | 1.001 |

** Lungimile segmentelor sunt determinate în planul de proiecţie Stereo 70 şi sunt rotunjite la 1 milimetru.
*** Distanţa dintre puncte este formată din segmente cumulate ce sunt mai mici decât valoarea 1 milimetru.

*Document care conține date cu caracter personal, protejat de prevederile Regulamentului (UE) nr. 679/2016 și Legii 190/2018*

# DATE DESPRE IMOBILUL NR. 5114

**Oficiul de Cadastru şi Publicitate Imobiliară VALCEA**
**Biroul de Cadastru şi Publicitate Imobiliară Ramnicu Valcea**

## A. Partea I. Descrierea imobilului

**TEREN** Extravilan

**Adresa:** Jud. Valcea

| Nr. Crt | Nr cadastral Nr. topografic | Suprafaţa* (mp) | Observaţii / Referinţe |
|---|---|---|---|
| A1 | | 1 | Sector cadastral:34 Teren neimprejmuit; |

**Construcţii**

| Crt | Nr cadastral Nr. topografic | Adresa | Observaţii / Referinţe |
|---|---|---|---|
| A1.1 | -C1 | Jud. Valcea | Nr. niveluri:1; S. construita la sol:1 mp; S. construita desfasurata:1 mp; stalp |

## B. Partea II. Proprietari şi acte

| Inscrieri privitoare la dreptul de proprietate şi alte drepturi reale | | Referinţe |
|---|---|---|
| / | | |
| Act Normativ nr. 1705, din 29/11/2006 emis de GUVERNUL ROMANIEI (; LEGEA NR. 123/10.07.2012 EMISA DE PARLAMENTUL ROMANIEI); | | |
| B1 | Intabulare, drept de PROPRIETATE, dobandit prin Lege, cota actuala 1/1, cota initiala 1/1 | A1, A1.1 |
| | 1) **STATUL ROMAN**, CIF:9999999999999, DOMENIUL PUBLIC lipsă CUI; | |
| Act Administrativ nr. 6, din 20/06/2005 emis de MINISTERUL ECONOMIEI SI COMERTULUI; | | |
| B2 | Intabulare, drept de CONCESIUNE, cota actuala 1/1, cota initiala 1/1 | A1.1 |
| | 1) **DISTRIBUTIE ENERGIE OLTENIA SA**, CIF:14491102 | |

## C. Partea III. SARCINI .

| Inscrieri privind dezmembramintele dreptului de proprietate, drepturi reale de garanţie şi sarcini | Referinţe |
|---|---|
| NU SUNT | |

*Document care conține date cu caracter personal, protejat de prevederile Regulamentului (UE) nr. 679/2016 și Legii 190/2018*

# Anexa Nr. 1 La Partea I

## Teren

| Nr cadastral | Suprafaţa (mp)* | Observaţii / Referinţe |
|---|---|---|
| | 1 | |

* Suprafaţa este determinată in planul de proiecţie Stereo 70.

DETALII LINIARE IMOBIL

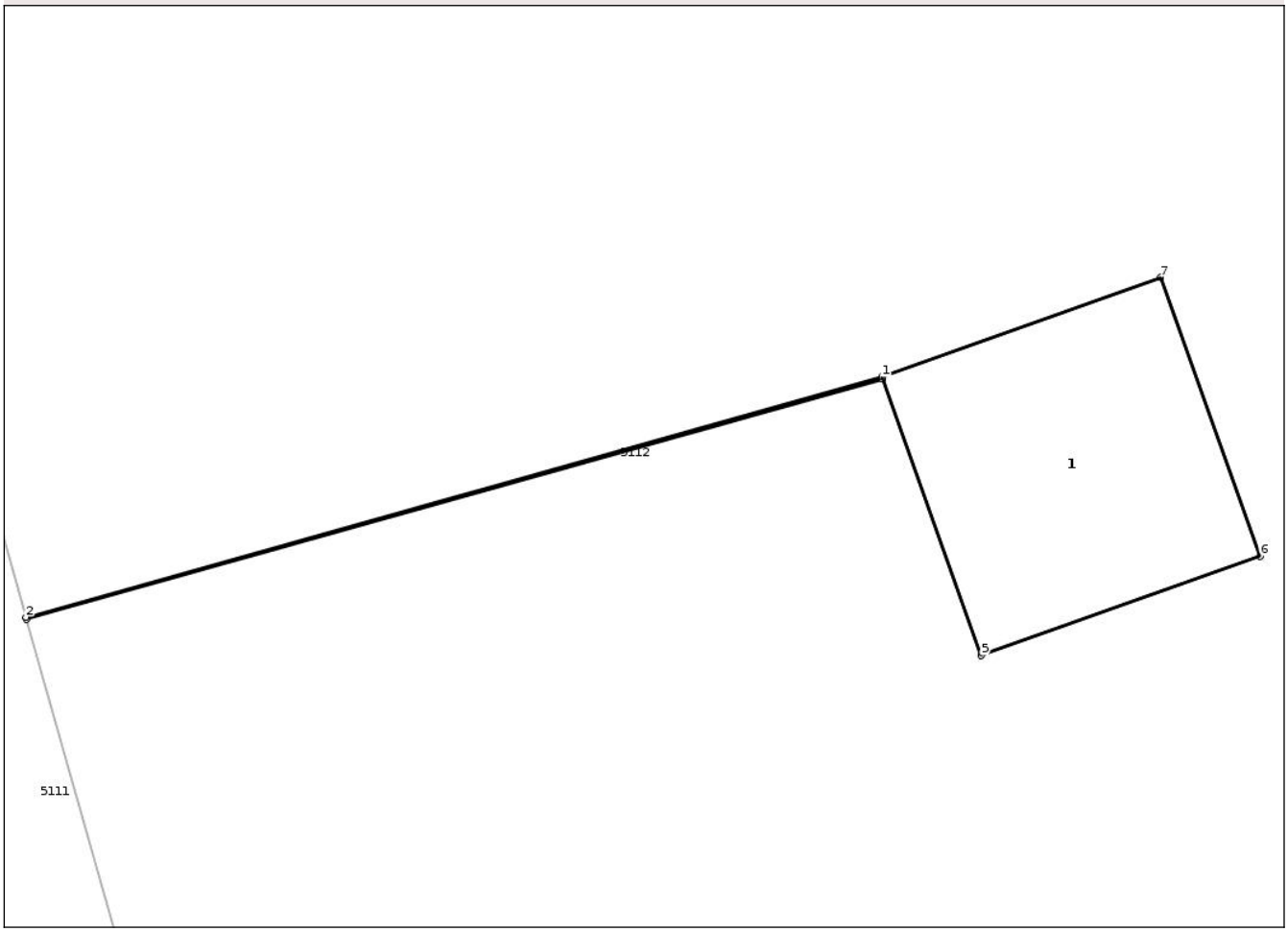


## Date referitoare la teren

| Crt | Categorie folosință | Intra vilan | Suprafaţa (mp) | Tarla | Parcelă | Nr. topo | Observaţii / Referinţe |
|---|---|---|---|---|---|---|---|
| 1 | curti constructii | NU | 1 | 50 | - | - | |

## Date referitoare la construcţii

| Crt | Număr | Destinaţie construcţie | Supraf. (mp) | Situaţie juridică | Observaţii / Referinţe |
|---|---|---|---|---|---|
| A1.1 | -C1 | constructii industriale si edilitare | 1 | Cu acte | Nr. niveluri:1; S. construita la sol:1 mp; S. construita desfasurata:1 mp; stalp |

**Lungime Segmente**
**1) Valorile lungimilor segmentelor sunt obţinute din proiecţie în plan.**

| Punct început | X / Y | Punct sfârşit | X / Y | Lungime segment (** (m) |
|---|---|---|---|---|
| 1 | 445.506,608<br>383.281,467 | 2 | 445.503,716<br>383.280,656 | 3.004 |
| 2 | 445.503,716<br>383.280,656 | 3 | 445.503,718<br>383.280,649 | 0.007 |
| 3 | 445.503,718<br>383.280,649 | 4 | 445.506,61<br>383.281,46 | 3.004 |

*Document care conține date cu caracter personal, protejat de prevederile Regulamentului (UE) nr. 679/2016 și Legii 190/2018*

| Punct început | X / Y | Punct sfârşit | X / Y | Lungime segment (** (m) |
|---|---|---|---|---|
| 4 | 445.506,61<br>383.281,46 | 5 | 445.506,944<br>383.280,526 | 0.992 |
| 5 | 445.506,944<br>383.280,526 | 6 | 445.507,886<br>383.280,862 | 1.0 |
| 6 | 445.507,886<br>383.280,862 | 7 | 445.507,55<br>383.281,803 | 0.999 |
| 7 | 445.507,55<br>383.281,803 | 1 | 445.506,608<br>383.281,467 | 1.0 |

** Lungimile segmentelor sunt determinate în planul de proiecţie Stereo 70 şi sunt rotunjite la 1 milimetru.
*** Distanţa dintre puncte este formată din segmente cumulate ce sunt mai mici decât valoarea 1 milimetru.

*Document care conține date cu caracter personal, protejat de prevederile Regulamentului (UE) nr. 679/2016 și Legii 190/2018*

# DATE DESPRE IMOBILUL NR. 5115

**Oficiul de Cadastru şi Publicitate Imobiliară VALCEA**
**Biroul de Cadastru şi Publicitate Imobiliară Ramnicu Valcea**

## A. Partea I. Descrierea imobilului

**TEREN** Intravilan

**Adresa:** Loc. Cocoru, Jud. Valcea, PCT.GALICEA COCORU

| Nr. Crt | Nr cadastral Nr. topografic | Suprafaţa* (mp) | Observaţii / Referinţe |
|---|---|---|---|
| A1 | 35891 | 32 | Sector cadastral:34 Teren neimprejmuit; |

**Construcţii**

| Crt | Nr cadastral Nr. topografic | Adresa | Observaţii / Referinţe |
|---|---|---|---|
| A1.1 | 35891-C1 | Loc. Cocoru, Jud. Valcea, PCT.GALICEA COCORU | Nr. niveluri:1; S. construita la sol:32 mp; S. construita desfasurata:32 mp; LEA 220 kV s.c. BRADU-STUPAREI, stalp nr.205, metal, 1975 |

## B. Partea II. Proprietari şi acte

| Inscrieri privitoare la dreptul de proprietate şi alte drepturi reale | | Referinţe |
|---|---|---|
| **53832 / 27/11/2013** | | |
| Act Normativ nr. Hotararea nr. 1009, din 17/10/2012 emis de Guvernul Romaniei (; Guvernul Romaniei, Anexa Nr. 7 - Inventarul bunurilor care alcatuiesc domeniul public al statului la Hotararea Guvernului Nr. 1705/2006.); | | |
| B6 | Intabulare, drept de PROPRIETATE, dobandit prin Lege, cota actuala 1/1, cota initiala 1/1 | A1 |
| | 1) **STATUL ROMAN**, CIF:9999999999999, ; LIPSA CUI | |
| B7 | Intabulare, drept de PROPRIETATE, dobandit prin Lege, cota actuala 1/1, cota initiala 1/1 | A1.1 |
| | 1) **STATUL ROMAN**, CIF:9999999999999, ; LIPSA CUI | |
| Act Administrativ nr. Contract de concesiune nr. 1, din 29/06/2004 (; incheiat intre Ministerul Economiei si Comertului, in calitate de concedent si Compania Nationala de Transport al Energiei Electrice Transelectrica S.A, in calitate de concesionar; Act aditional Nr. 7 la Contract de concesiune a retelei electrice de transport al energiei electrice si a terenurilor pe care aceasta este amplasata Nr. 1/29.06.2004.); | | |
| B8 | Intabulare, drept de CONCESIUNEpentru o perioada de 49 de ani si o redeventa de 1‰ din venitul anual realizat din activitatea de transport al energiei electrice, | A1 |
| | 1) **COMPANIA NATIONALA DE TRANSPORT AL ENERGIEI ELECTRICE TRANSELECTRICA SA**, CIF: 13328043 | |
| B9 | Intabulare, drept de CONCESIUNEpentru o perioada de 49 de ani si o redeventa de 1‰ din venitul anual realizat din activitatea de transport al energiei electrice, | A1.1 |
| | 1) **COMPANIA NATIONALA DE TRANSPORT AL ENERGIEI ELECTRICE TRANSELECTRICA SA**, CIF: 13328043 | |

## C. Partea III. SARCINI .

| Inscrieri privind dezmembramintele dreptului de proprietate, drepturi reale de garanţie şi sarcini | Referinţe |
|---|---|
| NU SUNT | |

*Document care conține date cu caracter personal, protejat de prevederile Regulamentului (UE) nr. 679/2016 și Legii 190/2018*

# Anexa Nr. 1 La Partea I

## Teren

| Nr cadastral | Suprafaţa (mp)* | Observaţii / Referinţe |
|---|---|---|
| 35891 | 32 | |

* Suprafaţa este determinată in planul de proiecţie Stereo 70.

DETALII LINIARE IMOBIL

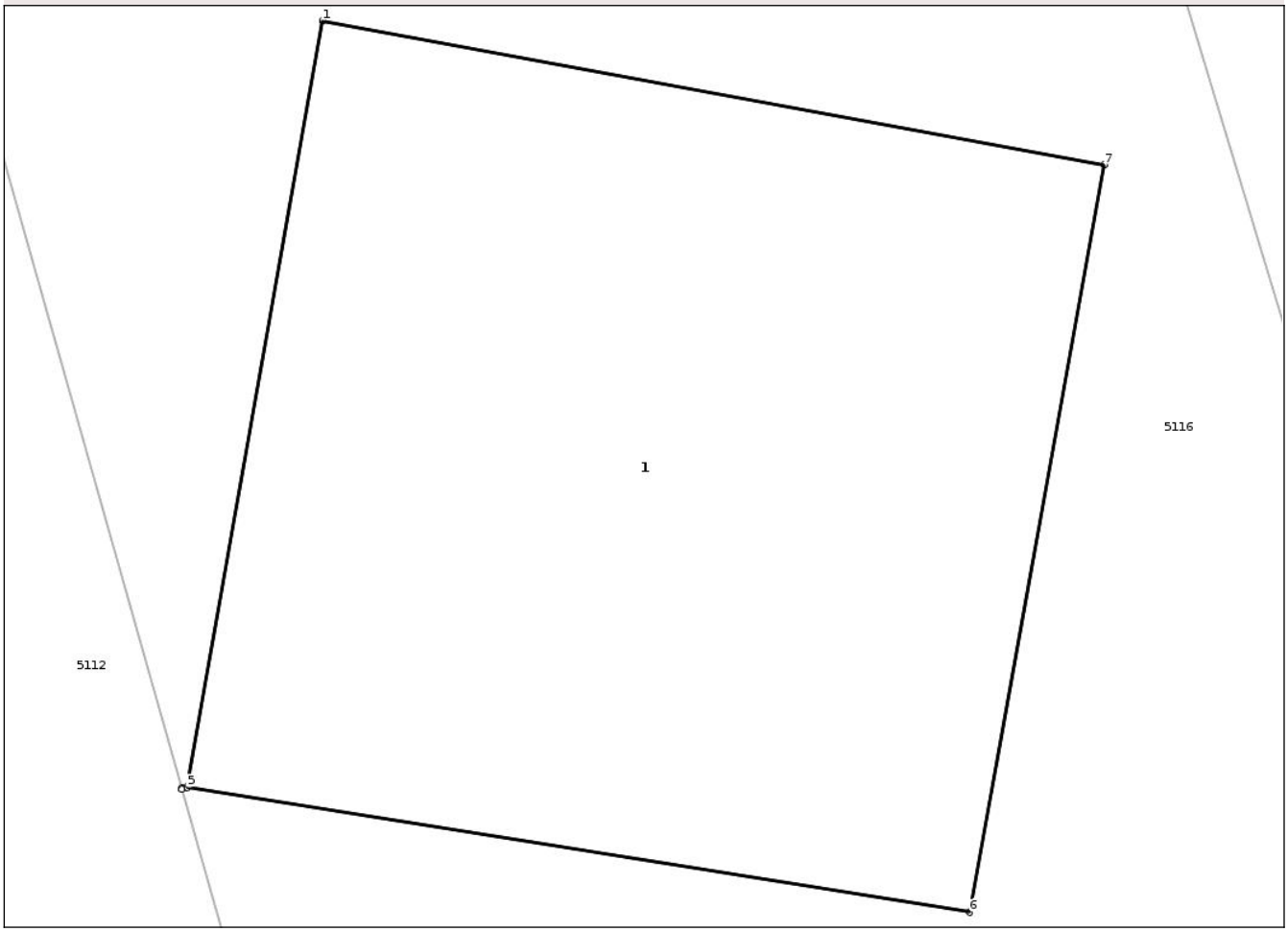


## Date referitoare la teren

| Crt | Categorie folosință | Intra vilan | Suprafaţa (mp) | Tarla | Parcelă | Nr. topo | Observaţii / Referinţe |
|---|---|---|---|---|---|---|---|
| 1 | curti constructii | DA | 32 | 17 | - | - | Teren cu stalp LEA |

## Date referitoare la construcţii

| Crt | Număr | Destinaţie construcţie | Supraf. (mp) | Situaţie juridică | Observaţii / Referinţe |
|---|---|---|---|---|---|
| A1.1 | 35891-C1 | constructii industriale si edilitare | 32 | Cu acte | Nr. niveluri:1; S. construita la sol:32 mp; S. construita desfasurata:32 mp; LEA 220 kV s.c. BRADU-STUPAREI, stalp nr.205, metal, 1975 |

**Lungime Segmente**
**1) Valorile lungimilor segmentelor sunt obţinute din proiecţie în plan.**

| Punct început | X / Y | Punct sfârşit | X / Y | Lungime segment (** (m) |
|---|---|---|---|---|
| 1 | 445.491,788<br>383.443,684 | 2 | 445.490,807<br>383.438,123 | 5.647 |
| 2 | 445.490,807<br>383.438,123 | 3 | 445.490,765<br>383.438,112 | 0.043 |
| 3 | 445.490,765<br>383.438,112 | 4 | 445.490,767<br>383.438,105 | 0.007 |

*Document care conține date cu caracter personal, protejat de prevederile Regulamentului (UE) nr. 679/2016 și Legii 190/2018*

| Punct început | X / Y | Punct sfârşit | X / Y | Lungime segment (** (m) |
|---|---|---|---|---|
| 4 | 445.490,767<br>383.438,105 | 5 | 445.490,806<br>383.438,116 | 0.041 |
| 5 | 445.490,806<br>383.438,116 | 6 | 445.496,493<br>383.437,211 | 5.759 |
| 6 | 445.496,493<br>383.437,211 | 7 | 445.497,472<br>383.442,639 | 5.516 |
| 7 | 445.497,472<br>383.442,639 | 1 | 445.491,788<br>383.443,684 | 5.779 |

** Lungimile segmentelor sunt determinate în planul de proiecţie Stereo 70 şi sunt rotunjite la 1 milimetru.
*** Distanţa dintre puncte este formată din segmente cumulate ce sunt mai mici decât valoarea 1 milimetru.

*Document care conține date cu caracter personal, protejat de prevederile Regulamentului (UE) nr. 679/2016 și Legii 190/2018*

# DATE DESPRE IMOBILUL NR. 5116

**Oficiul de Cadastru şi Publicitate Imobiliară VALCEA**
**Biroul de Cadastru şi Publicitate Imobiliară Ramnicu Valcea**

## A. Partea I. Descrierea imobilului

**TEREN** Necunoscut

**Adresa:** Loc. Cocoru, Str Cocoru, Jud. Valcea, PCT.GALICEA COCORU

| Nr. Crt | Nr cadastral Nr. topografic | Suprafaţa* (mp) | Observaţii / Referinţe |
|---|---|---|---|
| A1 | 35892 | 4.960 | Sector cadastral:34 Teren neimprejmuit; |

## B. Partea II. Proprietari şi acte

| Inscrieri privitoare la dreptul de proprietate şi alte drepturi reale | | Referinţe |
|---|---|---|
| **53832 / 27/11/2013** | | |
| Act Notarial nr. Contract de vanzare-cumparare aut. nr.50, din 20/01/2011 emis de BNP. MANEA ANDREESCU CARMEN MIRELA; | | |
| B4 | Intabulare, drept de PROPRIETATE, dobandit prin Conventie, cota actuala 1/1, cota initiala 1/1 | A1 |
| | 1) **JARCALETE MARIUS**<br>2) **JARCALETE MARIA-IULIANA**, soti; | |

## C. Partea III. SARCINI .

| Inscrieri privind dezmembramintele dreptului de proprietate, drepturi reale de garanţie şi sarcini | Referinţe |
|---|---|
| NU SUNT | |

# Anexa Nr. 1 La Partea I

## Teren

| Nr cadastral | Suprafaţa (mp)* | Observaţii / Referinţe |
|---|---|---|
| 35892 | 4.960 | |

* Suprafaţa este determinată in planul de proiecţie Stereo 70.

DETALII LINIARE IMOBIL

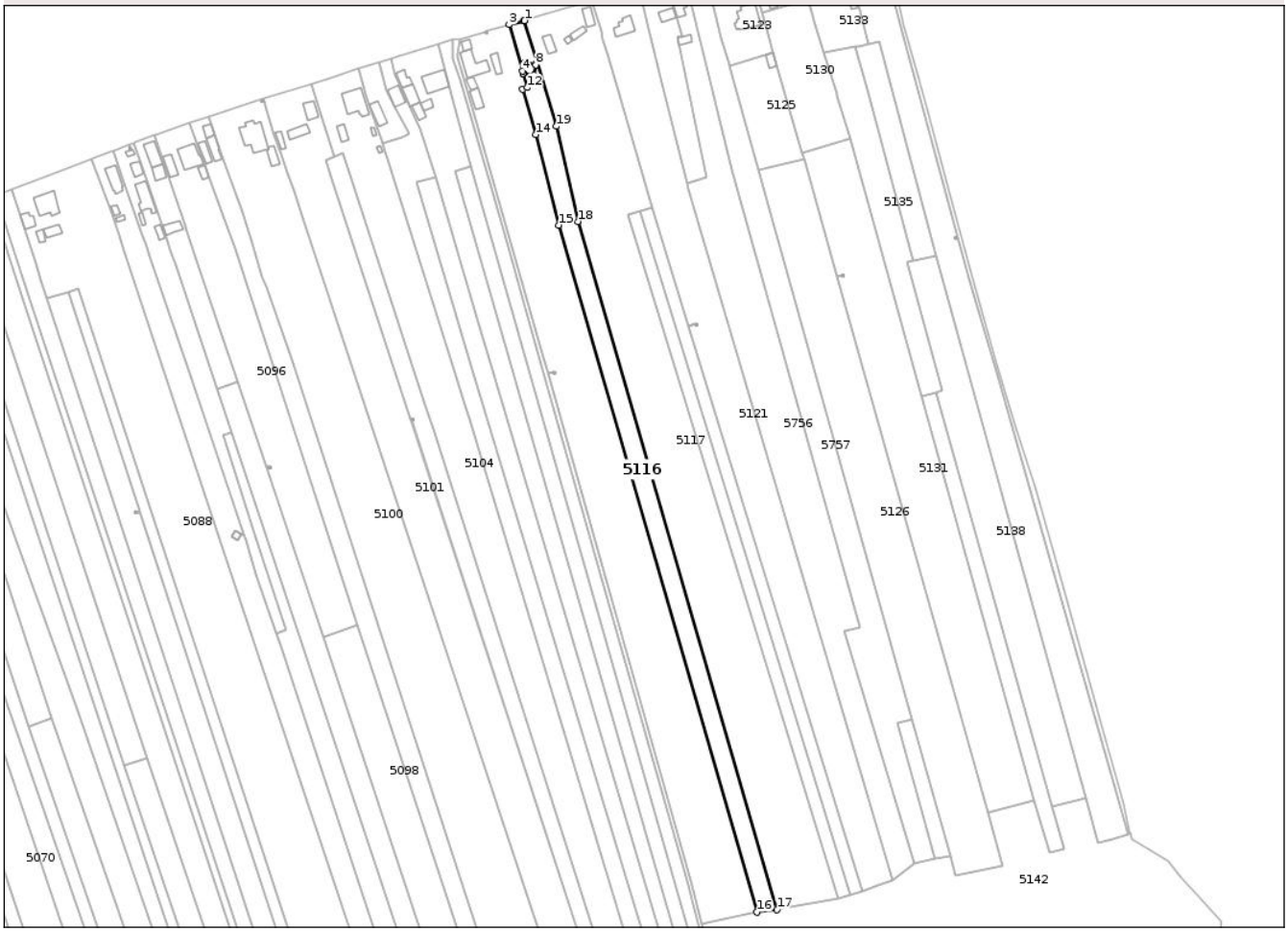


## Date referitoare la teren

| Crt | Categorie folosință | Intra vilan | Suprafaţa (mp) | Tarla | Parcelă | Nr. topo | Observaţii / Referinţe |
|---|---|---|---|---|---|---|---|
| 1 | arabil | DA | 1.705 | 17 | 584, 586 | - | |
| 2 | arabil | NU | 3.255 | 50 | 1/2 | - | |

**Lungime Segmente**
**1) Valorile lungimilor segmentelor sunt obţinute din proiecţie în plan.**

| Punct început | X / Y | Punct sfârşit | X / Y | Lungime segment (** (m) |
|---|---|---|---|---|
| 1 | 445.491,479<br>383.465,758 | 2 | 445.491,059<br>383.465,657 | 0.432 |
| 2 | 445.491,059<br>383.465,657 | 3 | 445.483,489<br>383.463,726 | 7.812 |
| 3 | 445.483,489<br>383.463,726 | 4 | 445.490,39<br>383.439,434 | 25.253 |
| 4 | 445.490,39<br>383.439,434 | 5 | 445.490,765<br>383.438,112 | 1.374 |

*Document care conține date cu caracter personal, protejat de prevederile Regulamentului (UE) nr. 679/2016 și Legii 190/2018*

| Punct început | X / Y | Punct sfârşit | X / Y | Lungime segment (** (m) |
|---|---|---|---|---|
| 5 | 445.490,765<br>383.438,112 | 6 | 445.490,807<br>383.438,123 | 0.043 |
| 6 | 445.490,807<br>383.438,123 | 7 | 445.491,788<br>383.443,684 | 5.647 |
| 7 | 445.491,788<br>383.443,684 | 8 | 445.497,472<br>383.442,639 | 5.779 |
| 8 | 445.497,472<br>383.442,639 | 9 | 445.496,493<br>383.437,211 | 5.516 |
| 9 | 445.496,493<br>383.437,211 | 10 | 445.490,806<br>383.438,116 | 5.759 |
| 10 | 445.490,806<br>383.438,116 | 11 | 445.490,767<br>383.438,105 | 0.041 |
| 11 | 445.490,767<br>383.438,105 | 12 | 445.492,883<br>383.430,655 | 7.745 |
| 12 | 445.492,883<br>383.430,655 | 13 | 445.490,575<br>383.429,73 | 2.486 |
| 13 | 445.490,575<br>383.429,73 | 14 | 445.497,411<br>383.406,082 | 24.616 |
| 14 | 445.497,411<br>383.406,082 | 15 | 445.509,386<br>383.358,658 | 48.913 |
| 15 | 445.509,386<br>383.358,658 | 16 | 445.613,596<br>382.998,47 | 374.96 |
| 16 | 445.613,596<br>382.998,47 | 17 | 445.624,013<br>382.999,924 | 10.518 |
| 17 | 445.624,013<br>382.999,924 | 18 | 445.519,542<br>383.360,559 | 375.462 |
| 18 | 445.519,542<br>383.360,559 | 19 | 445.508,113<br>383.410,378 | 51.113 |
| 19 | 445.508,113<br>383.410,378 | 20 | 445.497,996<br>383.444,06 | 35.169 |
| 20 | 445.497,996<br>383.444,06 | 1 | 445.491,479<br>383.465,758 | 22.656 |

** Lungimile segmentelor sunt determinate în planul de proiecţie Stereo 70 şi sunt rotunjite la 1 milimetru.
*** Distanţa dintre puncte este formată din segmente cumulate ce sunt mai mici decât valoarea 1 milimetru.

*Document care conține date cu caracter personal, protejat de prevederile Regulamentului (UE) nr. 679/2016 și Legii 190/2018*

# DATE DESPRE IMOBILUL NR. 5117

**Oficiul de Cadastru şi Publicitate Imobiliară VALCEA**
**Biroul de Cadastru şi Publicitate Imobiliară Ramnicu Valcea**

## A. Partea I. Descrierea imobilului

**TEREN** Necunoscut

**Adresa:** Loc. Cocoru, Str Cocoru, Nr. 160, Jud. Valcea

| Nr. Crt | Nr cadastral Nr. topografic | Suprafaţa* (mp) | Observaţii / Referinţe |
|---|---|---|---|
| A1 | | 15.182 | Sector cadastral:34 Teren neimprejmuit; |

**Construcţii**

| Crt | Nr cadastral Nr. topografic | Adresa | Observaţii / Referinţe |
|---|---|---|---|
| A1.1 | -C1 | Loc. Cocoru, Str Cocoru, Nr. 160, Jud. Valcea | Nr. niveluri:1; S. construita la sol:44 mp; S. construita desfasurata:44 mp; |
| A1.2 | -C2 | Loc. Cocoru, Str Cocoru, Nr. 160, Jud. Valcea | Nr. niveluri:1; S. construita la sol:28 mp; S. construita desfasurata:28 mp; |
| A1.3 | -C3 | Loc. Cocoru, Str Cocoru, Nr. 160, Jud. Valcea | Nr. niveluri:1; S. construita la sol:10 mp; S. construita desfasurata:10 mp; |
| A1.4 | -C4 | Loc. Cocoru, Str Cocoru, Nr. 160, Jud. Valcea | Nr. niveluri:1; S. construita la sol:43 mp; S. construita desfasurata:43 mp; |

## B. Partea II. Proprietari şi acte

| Inscrieri privitoare la dreptul de proprietate şi alte drepturi reale | | Referinţe |
|---|---|---|
| / | | |
| Act Administrativ nr. 476/50997, din 15/06/1998 emis de CJSDPAT VALCEA (TITLU DE PROPRIETATE; ); | | |
| B1 | Intabulare, drept de PROPRIETATE, dobandit prin Reconstituire, cota actuala 1/1, cota initiala 1/1 | A1 |
| | 1) **STAN D. R. ION II**, LIPSA CNP; | |
| Act Administrativ nr. 6370, din 12/11/2025 emis de PRIMARIA COMUNEI GALICEA (ADEVERINTA; ); | | |
| B2 | Intabulare, drept de PROPRIETATE, dobandit prin Construire, cota actuala 1/1, cota initiala 1/1 | A1.1, A1.2, A1.3, A1.4 |
| | 1) **STAN D. R. ION II**, LIPSA CNP; | |

## C. Partea III. SARCINI .

| Inscrieri privind dezmembramintele dreptului de proprietate, drepturi reale de garanţie şi sarcini | Referinţe |
|---|---|
| NU SUNT | |

*Document care conține date cu caracter personal, protejat de prevederile Regulamentului (UE) nr. 679/2016 și Legii 190/2018*

# Anexa Nr. 1 La Partea I

## Teren

| Nr cadastral | Suprafaţa (mp)* | Observaţii / Referinţe |
|---|---|---|
| | 15.182 | |

* Suprafaţa este determinată in planul de proiecţie Stereo 70.

DETALII LINIARE IMOBIL

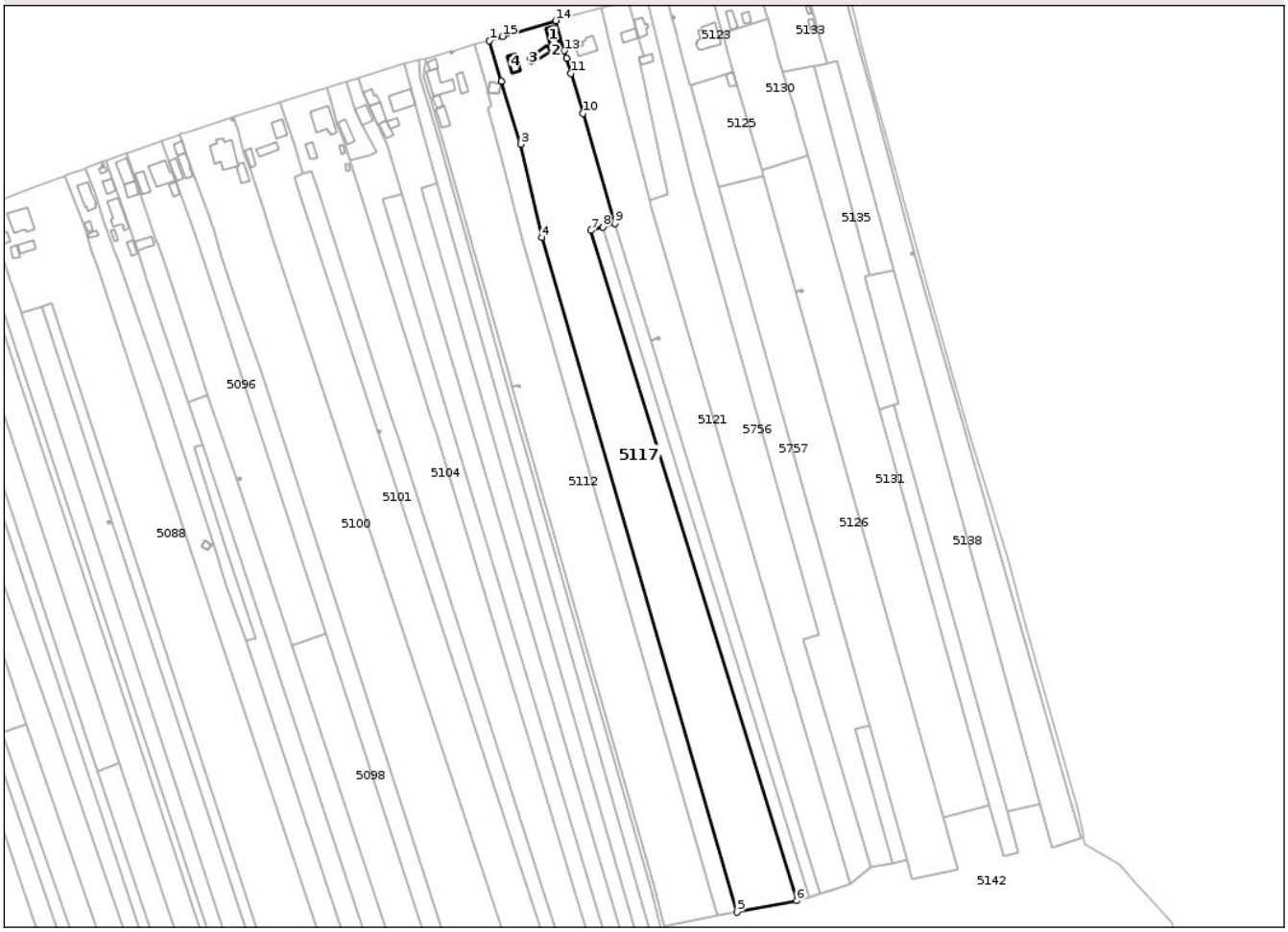


## Date referitoare la teren

| Crt | Categorie folosință | Intra vilan | Suprafaţa (mp) | Tarla | Parcelă | Nr. topo | Observaţii / Referinţe |
|---|---|---|---|---|---|---|---|
| 1 | curti constructii | DA | 748 | 17 | 591 | - | |
| 2 | arabil | DA | 1.660 | 17 | 589 | - | |
| 3 | arabil | NU | 12.774 | 50 | 1/3 | - | |

## Date referitoare la construcţii

| Crt | Număr | Destinaţie construcţie | Supraf. (mp) | Situaţie juridică | Observaţii / Referinţe |
|---|---|---|---|---|---|
| A1.1 | -C1 | constructii de locuinte | 44 | Cu acte | Nr. niveluri:1; S. construita la sol:44 mp; S. construita desfasurata:44 mp; |
| A1.2 | -C2 | constructii anexa | 28 | Cu acte | Nr. niveluri:1; S. construita la sol:28 mp; S. construita desfasurata:28 mp; |
| A1.3 | -C3 | constructii anexa | 10 | Cu acte | Nr. niveluri:1; S. construita la sol:10 mp; S. construita desfasurata:10 mp; |
| A1.4 | -C4 | constructii anexa | 43 | Cu acte | Nr. niveluri:1; S. construita la sol:43 mp; S. construita desfasurata:43 mp; |

*Document care conține date cu caracter personal, protejat de prevederile Regulamentului (UE) nr. 679/2016 și Legii 190/2018*

Lungime Segmente
1) Valorile lungimilor segmentelor sunt obţinute din proiecţie în plan.

| Punct început | X / Y | Punct sfârşit | X / Y | Lungime segment (** (m) |
|---|---|---|---|---|
| 1 | 445.491,479<br>383.465,758 | 2 | 445.497,996<br>383.444,06 | 22.656 |
| 2 | 445.497,996<br>383.444,06 | 3 | 445.508,113<br>383.410,378 | 35.169 |
| 3 | 445.508,113<br>383.410,378 | 4 | 445.519,542<br>383.360,559 | 51.113 |
| 4 | 445.519,542<br>383.360,559 | 5 | 445.624,013<br>382.999,924 | 375.462 |
| 5 | 445.624,013<br>382.999,924 | 6 | 445.655,966<br>383.005,982 | 32.522 |
| 6 | 445.655,966<br>383.005,982 | 7 | 445.545,864<br>383.364,348 | 374.898 |
| 7 | 445.545,864<br>383.364,348 | 8 | 445.552,263<br>383.366,14 | 6.645 |
| 8 | 445.552,263<br>383.366,14 | 9 | 445.558,684<br>383.367,937 | 6.668 |
| 9 | 445.558,684<br>383.367,937 | 10 | 445.541,414<br>383.426,879 | 61.42 |
| 10 | 445.541,414<br>383.426,879 | 11 | 445.535,142<br>383.448,284 | 22.305 |
| 11 | 445.535,142<br>383.448,284 | 12 | 445.532,815<br>383.456,225 | 8.275 |
| 12 | 445.532,815<br>383.456,225 | 13 | 445.531,606<br>383.460,351 | 4.299 |
| 13 | 445.531,606<br>383.460,351 | 14 | 445.526,91<br>383.476,378 | 16.701 |
| 14 | 445.526,91<br>383.476,378 | 15 | 445.498,487<br>383.467,95 | 29.646 |
| 15 | 445.498,487<br>383.467,95 | 1 | 445.491,479<br>383.465,758 | 7.343 |

** Lungimile segmentelor sunt determinate în planul de proiecţie Stereo 70 şi sunt rotunjite la 1 milimetru.
*** Distanţa dintre puncte este formată din segmente cumulate ce sunt mai mici decât valoarea 1 milimetru.

*Document care conține date cu caracter personal, protejat de prevederile Regulamentului (UE) nr. 679/2016 și Legii 190/2018*

# DATE DESPRE IMOBILUL NR. 5118

**Oficiul de Cadastru şi Publicitate Imobiliară VALCEA**
**Biroul de Cadastru şi Publicitate Imobiliară Ramnicu Valcea**

## A. Partea I. Descrierea imobilului

**TEREN** Extravilan

**Adresa:** Jud. Valcea

| Nr. Crt | Nr cadastral Nr. topografic | Suprafaţa* (mp) | Observaţii / Referinţe |
|---|---|---|---|
| A1 | | 2.490 | Sector cadastral:34 Teren neimprejmuit; |

## B. Partea II. Proprietari şi acte

| Inscrieri privitoare la dreptul de proprietate şi alte drepturi reale | | Referinţe |
|---|---|---|
| / | | |
| Act Notarial nr. 1074, din 15/10/2024 emis de SPN STAN LIVEA SI SOARE ANCA (ACT DE PARTAJ VOLUNTAR; ); | | |
| B1 | Intabulare, drept de PROPRIETATE, dobandit prin Iesire Din Indiviziune, cota actuala 1/1, cota initiala 1/1 | A1 |
| | 1) **MATUSA ILEANA** | |

## C. Partea III. SARCINI .

| Inscrieri privind dezmembramintele dreptului de proprietate, drepturi reale de garanţie şi sarcini | Referinţe |
|---|---|
| NU SUNT | |

*Document care conține date cu caracter personal, protejat de prevederile Regulamentului (UE) nr. 679/2016 și Legii 190/2018*

# Anexa Nr. 1 La Partea I

## Teren

| Nr cadastral | Suprafaţa (mp)* | Observaţii / Referinţe |
|---|---|---|
| | 2.490 | |

* Suprafaţa este determinată in planul de proiecţie Stereo 70.

DETALII LINIARE IMOBIL

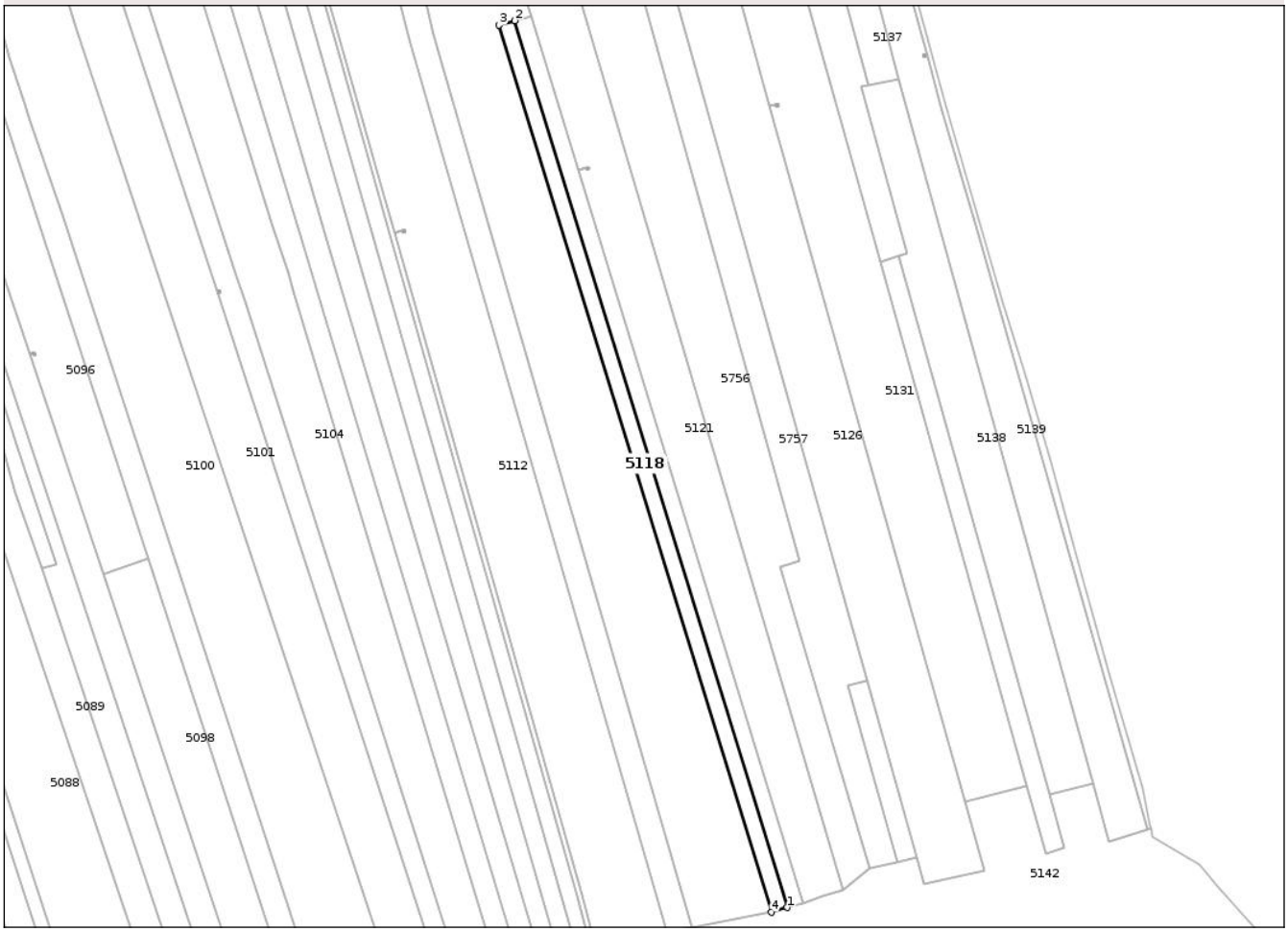


## Date referitoare la teren

| Crt | Categorie folosință | Intra vilan | Suprafaţa (mp) | Tarla | Parcelă | Nr. topo | Observaţii / Referinţe |
|---|---|---|---|---|---|---|---|
| 1 | arabil | NU | 2.490 | 50 | 4/4 | - | |

**Lungime Segmente**
**1) Valorile lungimilor segmentelor sunt obţinute din proiecţie în plan.**

| Punct început | X / Y | Punct sfârşit | X / Y | Lungime segment (** (m) |
|---|---|---|---|---|
| 1 | 445.662,333<br>383.007,879 | 2 | 445.552,263<br>383.366,14 | 374.788 |
| 2 | 445.552,263<br>383.366,14 | 3 | 445.545,864<br>383.364,348 | 6.645 |
| 3 | 445.545,864<br>383.364,348 | 4 | 445.655,966<br>383.005,982 | 374.898 |
| 4 | 445.655,966<br>383.005,982 | 1 | 445.662,333<br>383.007,879 | 6.644 |

**** Lungimile segmentelor sunt determinate în planul de proiecţie Stereo 70 şi sunt rotunjite la 1 milimetru.**

*Document care conține date cu caracter personal, protejat de prevederile Regulamentului (UE) nr. 679/2016 și Legii 190/2018*

***** Distanţa dintre puncte este formată din segmente cumulate ce sunt mai mici decât valoarea 1 milimetru.**

# DATE DESPRE IMOBILUL NR. 5119

**Oficiul de Cadastru şi Publicitate Imobiliară VALCEA**
**Biroul de Cadastru şi Publicitate Imobiliară Ramnicu Valcea**

## A. Partea I. Descrierea imobilului

**TEREN** Extravilan

**Adresa:** Jud. Valcea

| Nr. Crt | Nr cadastral Nr. topografic | Suprafaţa* (mp) | Observaţii / Referinţe |
|---|---|---|---|
| A1 | | 2.489 | Sector cadastral:34 Teren neimprejmuit; |

## B. Partea II. Proprietari şi acte

| Inscrieri privitoare la dreptul de proprietate şi alte drepturi reale | | Referinţe |
|---|---|---|
| / | | |
| Act Administrativ nr. 6660, din 22/01/2008 emis de CJSDPAT VALCEA (TITLU DE PROPRIETATE; ); | | |
| B1 | Intabulare, drept de PROPRIETATE, dobandit prin Reconstituire, cota actuala 1/1, cota initiala 1/1 | A1 |
| | 1) **DINCA GH. FLOREA**, LIPSA CNP; | |

## C. Partea III. SARCINI .

| Inscrieri privind dezmembramintele dreptului de proprietate, drepturi reale de garanţie şi sarcini | Referinţe |
|---|---|
| NU SUNT | |

*Document care conține date cu caracter personal, protejat de prevederile Regulamentului (UE) nr. 679/2016 și Legii 190/2018*

# Anexa Nr. 1 La Partea I

## Teren

| Nr cadastral | Suprafaţa (mp)* | Observaţii / Referinţe |
|---|---|---|
| | 2.489 | |

* Suprafaţa este determinată in planul de proiecţie Stereo 70.

DETALII LINIARE IMOBIL

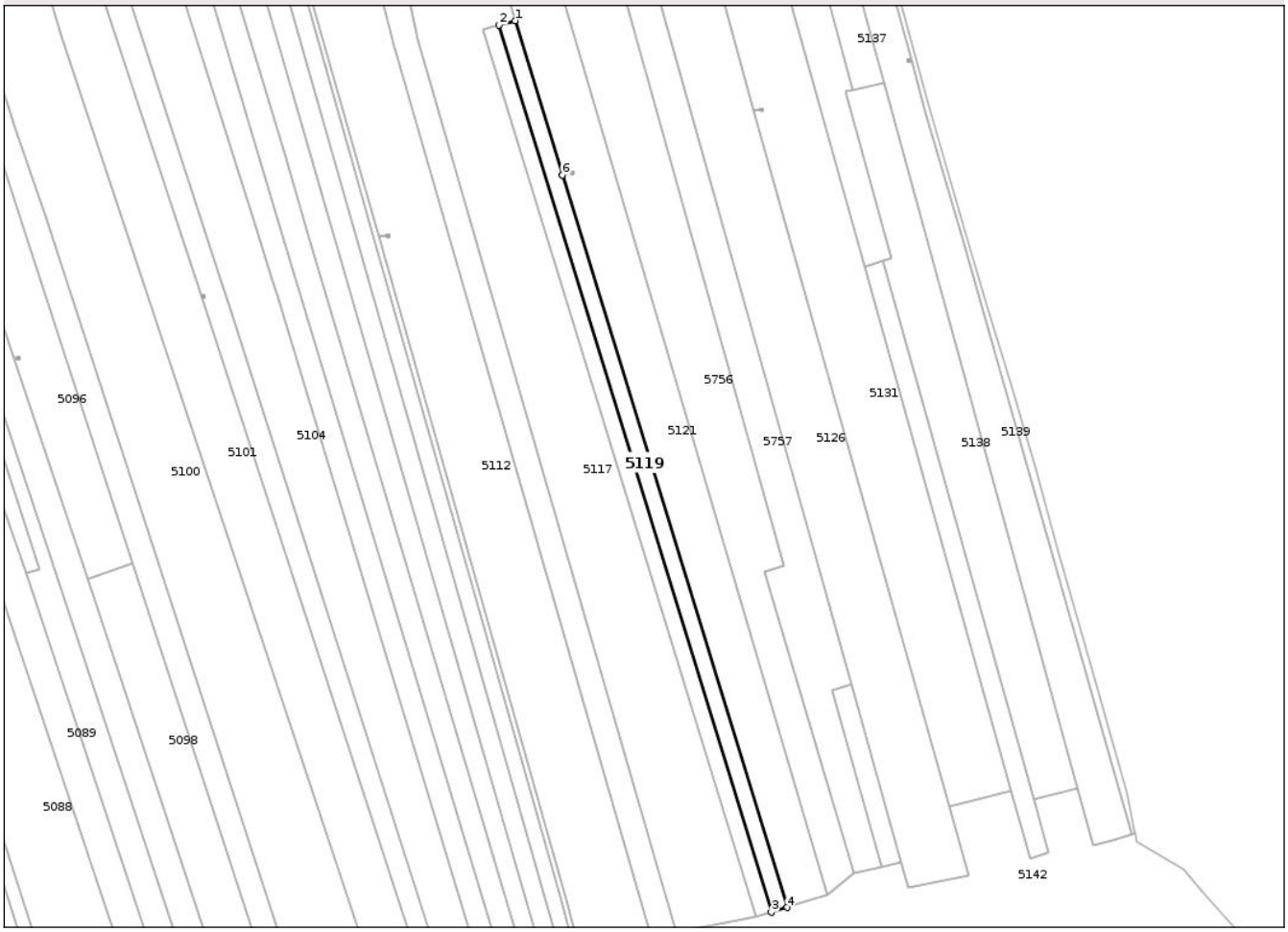


## Date referitoare la teren

| Crt | Categorie folosință | Intra vilan | Suprafaţa (mp) | Tarla | Parcelă | Nr. topo | Observaţii / Referinţe |
|---|---|---|---|---|---|---|---|
| 1 | arabil | NU | 2.489 | 50 | 1/5 | - | |

**Lungime Segmente**
**1) Valorile lungimilor segmentelor sunt obţinute din proiecţie în plan.**

| Punct început | X / Y | Punct sfârşit | X / Y | Lungime segment (** (m) |
|---|---|---|---|---|
| 1 | 445.558,684<br>383.367,937 | 2 | 445.552,263<br>383.366,14 | 6.668 |
| 2 | 445.552,263<br>383.366,14 | 3 | 445.662,333<br>383.007,879 | 374.788 |
| 3 | 445.662,333<br>383.007,879 | 4 | 445.668,67<br>383.009,767 | 6.612 |
| 4 | 445.668,67<br>383.009,767 | 5 | 445.577,818<br>383.305,657 | 309.524 |
| 5 | 445.577,818<br>383.305,657 | 6 | 445.577,816<br>383.305,664 | 0.007 |

*Document care conține date cu caracter personal, protejat de prevederile Regulamentului (UE) nr. 679/2016 și Legii 190/2018*

| Punct început | X / Y | Punct sfârşit | X / Y | Lungime segment (** (m) |
|---|---|---|---|---|
| 6 | 445.577,816<br>383.305,664 | 1 | 445.558,684<br>383.367,937 | 65.146 |

** Lungimile segmentelor sunt determinate în planul de proiecţie Stereo 70 şi sunt rotunjite la 1 milimetru.
*** Distanţa dintre puncte este formată din segmente cumulate ce sunt mai mici decât valoarea 1 milimetru.

*Document care conține date cu caracter personal, protejat de prevederile Regulamentului (UE) nr. 679/2016 și Legii 190/2018*

# DATE DESPRE IMOBILUL NR. 5120

**Oficiul de Cadastru şi Publicitate Imobiliară VALCEA**
**Biroul de Cadastru şi Publicitate Imobiliară Ramnicu Valcea**

## A. Partea I. Descrierea imobilului

**TEREN** Extravilan

**Adresa:** Jud. Valcea

| Nr. Crt | Nr cadastral Nr. topografic | Suprafaţa* (mp) | Observaţii / Referinţe |
|---|---|---|---|
| A1 | | 1 | Sector cadastral:34 Teren neimprejmuit; |

**Construcţii**

| Crt | Nr cadastral Nr. topografic | Adresa | Observaţii / Referinţe |
|---|---|---|---|
| A1.1 | -C1 | Jud. Valcea | Nr. niveluri:1; S. construita la sol:1 mp; S. construita desfasurata:1 mp; stalp |

## B. Partea II. Proprietari şi acte

| Inscrieri privitoare la dreptul de proprietate şi alte drepturi reale | | Referinţe |
|---|---|---|
| / | | |
| Act Normativ nr. 1705, din 29/11/2006 emis de GUVERNUL ROMANIEI (; LEGEA NR. 123/10.07.2012 EMISA DE PARLAMENTUL ROMANIEI); | | |
| B1 | Intabulare, drept de PROPRIETATE, dobandit prin Lege, cota actuala 1/1, cota initiala 1/1 | A1, A1.1 |
| | 1) **STATUL ROMAN**, CIF:9999999999999, DOMENIUL PUBLIC lipsă CUI; | |
| Act Administrativ nr. 6, din 20/06/2005 emis de MINISTERUL ECONOMIEI SI COMERTULUI; | | |
| B2 | Intabulare, drept de CONCESIUNE, cota actuala 1/1, cota initiala 1/1 | A1.1 |
| | 1) **DISTRIBUTIE ENERGIE OLTENIA SA**, CIF:14491102 | |

## C. Partea III. SARCINI .

| Inscrieri privind dezmembramintele dreptului de proprietate, drepturi reale de garanţie şi sarcini | Referinţe |
|---|---|
| NU SUNT | |

*Document care conține date cu caracter personal, protejat de prevederile Regulamentului (UE) nr. 679/2016 și Legii 190/2018*

# Anexa Nr. 1 La Partea I

## Teren

| Nr cadastral | Suprafaţa (mp)* | Observaţii / Referinţe |
|---|---|---|
| | 1 | |

* Suprafaţa este determinată in planul de proiecţie Stereo 70.

DETALII LINIARE IMOBIL

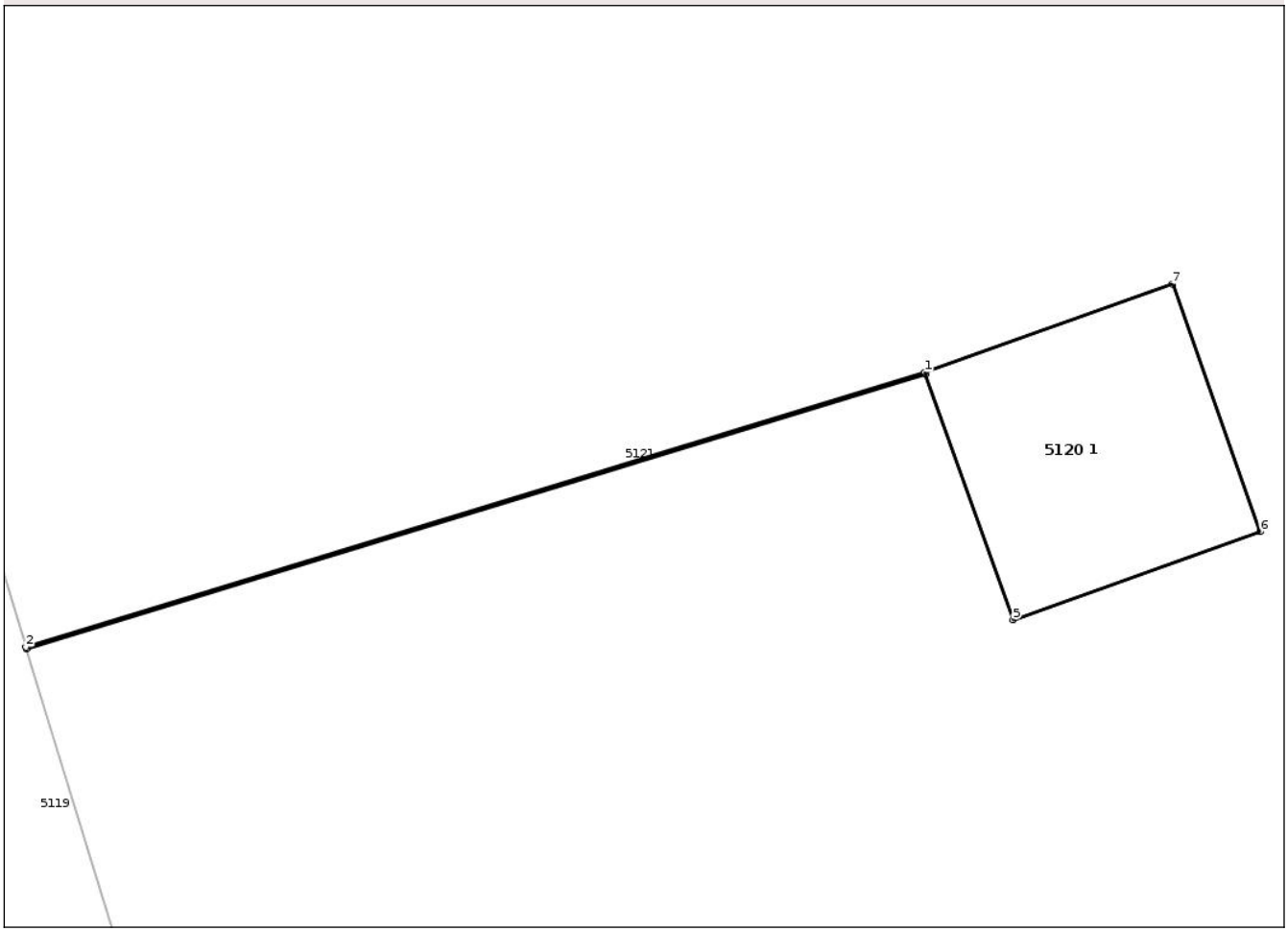


## Date referitoare la teren

| Crt | Categorie folosință | Intra vilan | Suprafaţa (mp) | Tarla | Parcelă | Nr. topo | Observaţii / Referinţe |
|---|---|---|---|---|---|---|---|
| 1 | curti constructii | NU | 1 | 50 | - | - | |

## Date referitoare la construcţii

| Crt | Număr | Destinaţie construcţie | Supraf. (mp) | Situaţie juridică | Observaţii / Referinţe |
|---|---|---|---|---|---|
| A1.1 | -C1 | constructii industriale si edilitare | 1 | Cu acte | Nr. niveluri:1; S. construita la sol:1 mp; S. construita desfasurata:1 mp; stalp |

**Lungime Segmente**
**1) Valorile lungimilor segmentelor sunt obţinute din proiecţie în plan.**

| Punct început | X / Y | Punct sfârşit | X / Y | Lungime segment (** (m) |
|---|---|---|---|---|
| 1 | 445.581,242<br>383.306,709 | 2 | 445.577,816<br>383.305,664 | 3.582 |
| 2 | 445.577,816<br>383.305,664 | 3 | 445.577,818<br>383.305,657 | 0.007 |
| 3 | 445.577,818<br>383.305,657 | 4 | 445.581,244<br>383.306,702 | 3.582 |

*Document care conține date cu caracter personal, protejat de prevederile Regulamentului (UE) nr. 679/2016 și Legii 190/2018*

| Punct început | X / Y | Punct sfârşit | X / Y | Lungime segment (** (m) |
|---|---|---|---|---|
| 4 | 445.581,244<br>383.306,702 | 5 | 445.581,578<br>383.305,768 | 0.992 |
| 5 | 445.581,578<br>383.305,768 | 6 | 445.582,52<br>383.306,103 | 1.0 |
| 6 | 445.582,52<br>383.306,103 | 7 | 445.582,185<br>383.307,045 | 1.0 |
| 7 | 445.582,185<br>383.307,045 | 1 | 445.581,242<br>383.306,709 | 1.001 |

** Lungimile segmentelor sunt determinate în planul de proiecţie Stereo 70 şi sunt rotunjite la 1 milimetru.
*** Distanţa dintre puncte este formată din segmente cumulate ce sunt mai mici decât valoarea 1 milimetru.

*Document care conține date cu caracter personal, protejat de prevederile Regulamentului (UE) nr. 679/2016 și Legii 190/2018*

# DATE DESPRE IMOBILUL NR. 5121

**Oficiul de Cadastru şi Publicitate Imobiliară VALCEA**
**Biroul de Cadastru şi Publicitate Imobiliară Ramnicu Valcea**

## A. Partea I. Descrierea imobilului

**TEREN** Necunoscut

**Adresa:** Loc. Cocoru, Str Cocoru, Nr. 162, Jud. Valcea

| Nr. Crt | Nr cadastral Nr. topografic | Suprafaţa* (mp) | Observaţii / Referinţe |
|---|---|---|---|
| A1 | | 9.700 | Sector cadastral:34 Teren neimprejmuit; |

**Construcţii**

| Crt | Nr cadastral Nr. topografic | Adresa | Observaţii / Referinţe |
|---|---|---|---|
| A1.1 | -C1 | Loc. Cocoru, Str Cocoru, Nr. 162, Jud. Valcea | Nr. niveluri:1; S. construita la sol:72 mp; S. construita desfasurata:72 mp; |

## B. Partea II. Proprietari şi acte

| Inscrieri privitoare la dreptul de proprietate şi alte drepturi reale | | Referinţe |
|---|---|---|
| / | | |
| Act Administrativ nr. 556/14217, din 26/02/2002 emis de CJSDPAT VALCEA (TITLU DE PROPRIETATE; ); | | |
| B1 | Intabulare, drept de PROPRIETATE, dobandit prin Reconstituire, cota actuala 1/1, cota initiala 1/1 | A1 |
| | 1) **POPESCU N. MARIN**, LIPSA CNP; | |
| Act Administrativ nr. 6370, din 12/11/2025 emis de PRIMARIA COMUNEI GALICEA (ADEVERINTA; ); | | |
| B2 | Intabulare, drept de PROPRIETATE, dobandit prin Construire, cota actuala 1/1, cota initiala 1/1 | A1.1 |
| | 1) **POPESCU N. MARIN**, LIPSA CNP; | |

## C. Partea III. SARCINI .

| Inscrieri privind dezmembramintele dreptului de proprietate, drepturi reale de garanţie şi sarcini | Referinţe |
|---|---|
| NU SUNT | |

*Document care conține date cu caracter personal, protejat de prevederile Regulamentului (UE) nr. 679/2016 și Legii 190/2018*

# Anexa Nr. 1 La Partea I

## Teren

| Nr cadastral | Suprafaţa (mp)* | Observaţii / Referinţe |
|---|---|---|
| | 9.700 | |

* Suprafaţa este determinată in planul de proiecţie Stereo 70.

DETALII LINIARE IMOBIL

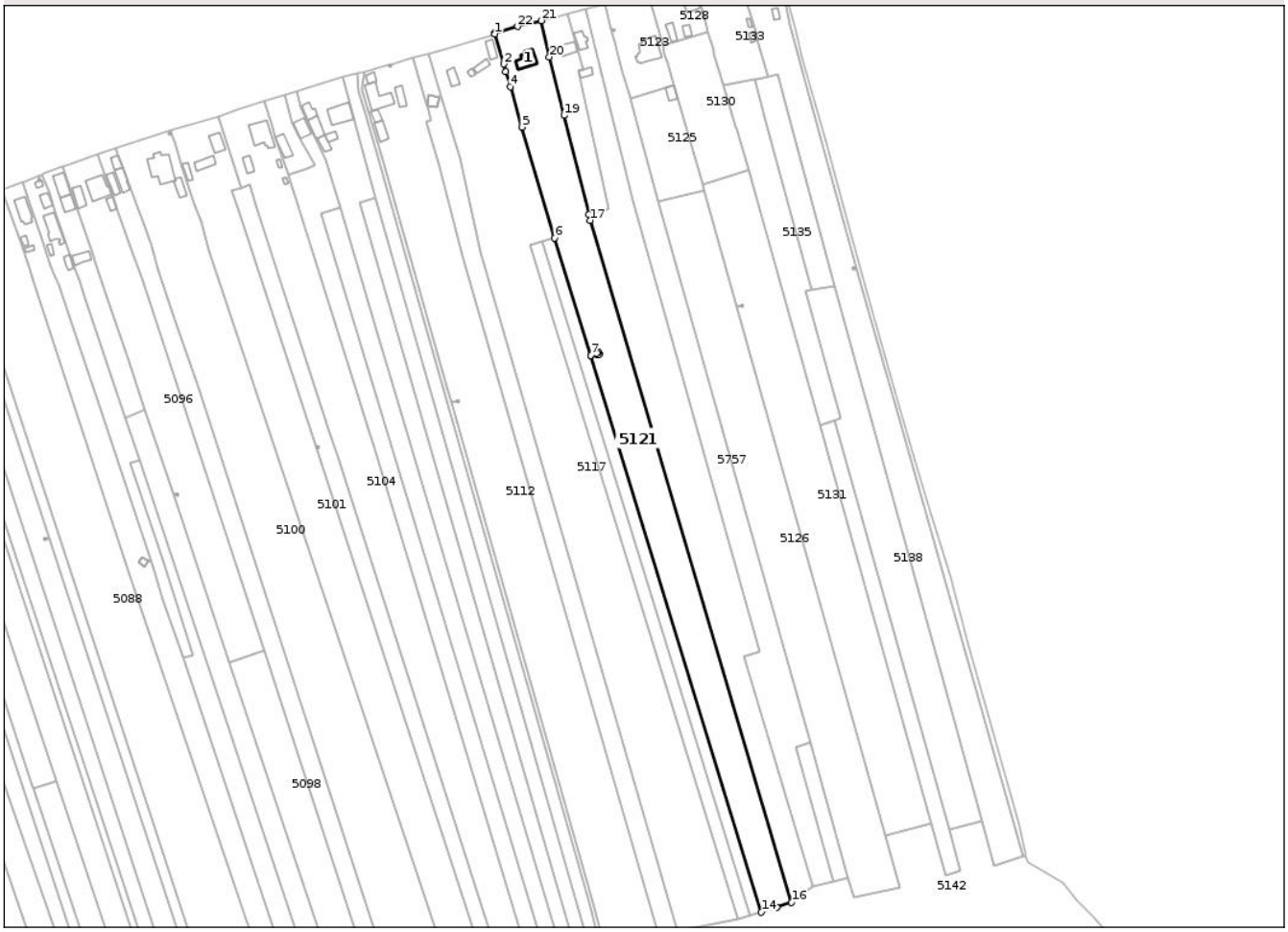


## Date referitoare la teren

| Crt | Categorie folosință | Intra vilan | Suprafaţa (mp) | Tarla | Parcelă | Nr. topo | Observaţii / Referinţe |
|---|---|---|---|---|---|---|---|
| 1 | curti constructii | DA | 758 | 17 | 595 | - | |
| 2 | arabil | DA | 505 | 17 | 596 | - | |
| 3 | arabil | NU | 8.437 | 50 | 1/6 | - | |

## Date referitoare la construcţii

| Crt | Număr | Destinaţie construcţie | Supraf. (mp) | Situaţie juridică | Observaţii / Referinţe |
|---|---|---|---|---|---|
| A1.1 | -C1 | constructii de locuinte | 72 | Cu acte | Nr. niveluri:1; S. construita la sol:72 mp; S. construita desfasurata:72 mp; |

**Lungime Segmente**

**1) Valorile lungimilor segmentelor sunt obţinute din proiecţie în plan.**

| Punct început | X / Y | Punct sfârşit | X / Y | Lungime segment (** (m) |
|---|---|---|---|---|
| 1 | 445.526,91<br>383.476,378 | 2 | 445.531,606<br>383.460,351 | 16.701 |
| 3 | 445.532,815<br>383.456,225 | 4 | 445.535,142<br>383.448,284 | 8.275 |

| Punct început | X / Y | Punct sfârşit | X / Y | Lungime segment (** (m) |
|---|---|---|---|---|
| 2 | 445.531,606<br>383.460,351 | 3 | 445.532,815<br>383.456,225 | 4.299 |
| 4 | 445.535,142<br>383.448,284 | 5 | 445.541,414<br>383.426,879 | 22.305 |

*Document care conține date cu caracter personal, protejat de prevederile Regulamentului (UE) nr. 679/2016 și Legii 190/2018*

| Punct început | X / Y | Punct sfârşit | X / Y | Lungime segment (** (m) |
|---|---|---|---|---|
| 5 | 445.541,414<br>383.426,879 | 6 | 445.558,684<br>383.367,937 | 61.42 |
| 7 | 445.577,816<br>383.305,664 | 8 | 445.581,242<br>383.306,709 | 3.582 |
| 9 | 445.582,185<br>383.307,045 | 10 | 445.582,52<br>383.306,103 | 1.0 |
| 11 | 445.581,578<br>383.305,768 | 12 | 445.581,244<br>383.306,702 | 0.992 |
| 13 | 445.577,818<br>383.305,657 | 14 | 445.668,67<br>383.009,767 | 309.524 |
| 15 | 445.676,789<br>383.012,343 | 16 | 445.684,739<br>383.015,033 | 8.393 |
| 17 | 445.577,783<br>383.377,325 | 18 | 445.577,001<br>383.380,433 | 3.205 |
| 19 | 445.563,777<br>383.433,008 | 20 | 445.555,952<br>383.464,115 | 32.076 |
| 21 | 445.551,675<br>383.483,359 | 22 | 445.539,014<br>383.480,247 | 13.038 |
| 23 | 445.526,8<br>383.476,763 | 1 | 445.526,91<br>383.476,378 | 0.4 |

| Punct început | X / Y | Punct sfârşit | X / Y | Lungime segment (** (m) |
|---|---|---|---|---|
| 6 | 445.558,684<br>383.367,937 | 7 | 445.577,816<br>383.305,664 | 65.146 |
| 8 | 445.581,242<br>383.306,709 | 9 | 445.582,185<br>383.307,045 | 1.001 |
| 10 | 445.582,52<br>383.306,103 | 11 | 445.581,578<br>383.305,768 | 1.0 |
| 12 | 445.581,244<br>383.306,702 | 13 | 445.577,818<br>383.305,657 | 3.582 |
| 14 | 445.668,67<br>383.009,767 | 15 | 445.676,789<br>383.012,343 | 8.518 |
| 16 | 445.684,739<br>383.015,033 | 17 | 445.577,783<br>383.377,325 | 377.75 |
| 18 | 445.577,001<br>383.380,433 | 19 | 445.563,777<br>383.433,008 | 54.213 |
| 20 | 445.555,952<br>383.464,115 | 21 | 445.551,675<br>383.483,359 | 19.714 |
| 22 | 445.539,014<br>383.480,247 | 23 | 445.526,8<br>383.476,763 | 12.701 |

** Lungimile segmentelor sunt determinate în planul de proiecţie Stereo 70 şi sunt rotunjite la 1 milimetru.
*** Distanţa dintre puncte este formată din segmente cumulate ce sunt mai mici decât valoarea 1 milimetru.

*Document care conține date cu caracter personal, protejat de prevederile Regulamentului (UE) nr. 679/2016 și Legii 190/2018*

# DATE DESPRE IMOBILUL NR. 5122

**Oficiul de Cadastru şi Publicitate Imobiliară VALCEA**
**Biroul de Cadastru şi Publicitate Imobiliară Ramnicu Valcea**

## A. Partea I. Descrierea imobilului

**TEREN** Necunoscut

**Adresa:** Loc. Cocoru, Str Cocoru, Nr. 164, Jud. Valcea

| Nr. Crt | Nr cadastral Nr. topografic | Suprafaţa* (mp) | Observaţii / Referinţe |
|---|---|---|---|
| A1 | | 1.377 | Sector cadastral:34 Teren neimprejmuit; |

**Construcţii**

| Crt | Nr cadastral Nr. topografic | Adresa | Observaţii / Referinţe |
|---|---|---|---|
| A1.1 | -C1 | Loc. Cocoru, Str Cocoru, Nr. 164, Jud. Valcea | Nr. niveluri:1; S. construita la sol:44 mp; S. construita desfasurata:44 mp; |

## B. Partea II. Proprietari şi acte

| Inscrieri privitoare la dreptul de proprietate şi alte drepturi reale | | Referinţe |
|---|---|---|
| / | | |
| Hotarare Judecatoreasca nr. 2354, din 11/09/1998 emis de TRIBUNALUL VALCEA (SENTINTA CIVILA; ); | | |
| B1 | Intabulare, drept de PROPRIETATE, dobandit prin Hotarare Judecatoreasca, cota actuala 1/1, cota initiala 1/1 | A1, A1.1 |
| | 1) **OBOGEANU NICOLAE**, LIPSA CNP; | |

## C. Partea III. SARCINI .

| Inscrieri privind dezmembramintele dreptului de proprietate, drepturi reale de garanţie şi sarcini | Referinţe |
|---|---|
| NU SUNT | |

*Document care conține date cu caracter personal, protejat de prevederile Regulamentului (UE) nr. 679/2016 și Legii 190/2018*

# Anexa Nr. 1 La Partea I

## Teren

| Nr cadastral | Suprafaţa (mp)* | Observaţii / Referinţe |
|---|---|---|
| | 1.377 | |

* Suprafaţa este determinată in planul de proiecţie Stereo 70.

DETALII LINIARE IMOBIL

## Date referitoare la teren

| Crt | Categorie folosință | Intra vilan | Suprafaţa (mp) | Tarla | Parcelă | Nr. topo | Observaţii / Referinţe |
|---|---|---|---|---|---|---|---|
| 1 | curti constructii | DA | 507 | 17 | 599 | - | |
| 2 | faneata | DA | 239 | 17 | 597 | - | |
| 3 | faneata | NU | 631 | 50 | 1/7 | - | |

## Date referitoare la construcţii

| Crt | Număr | Destinaţie construcţie | Supraf. (mp) | Situaţie juridică | Observaţii / Referinţe |
|---|---|---|---|---|---|
| A1.1 | -C1 | constructii de locuinte | 44 | Cu acte | Nr. niveluri:1; S. construita la sol:44 mp; S. construita desfasurata:44 mp; |

**Lungime Segmente**
**1) Valorile lungimilor segmentelor sunt obţinute din proiecţie în plan.**

| Punct început | X / Y | Punct sfârşit | X / Y | Lungime segment (** (m) |
|---|---|---|---|---|
| 1 | 445.551,675<br>383.483,359 | 2 | 445.555,952<br>383.464,115 | 19.714 |
| 2 | 445.555,952<br>383.464,115 | 3 | 445.563,777<br>383.433,008 | 32.076 |

*Document care conține date cu caracter personal, protejat de prevederile Regulamentului (UE) nr. 679/2016 și Legii 190/2018*

| Punct început | X / Y | Punct sfârşit | X / Y | Lungime segment (** (m) |
|---|---|---|---|---|
| 3 | 445.563,777<br>383.433,008 | 4 | 445.577,001<br>383.380,433 | 54.213 |
| 4 | 445.577,001<br>383.380,433 | 5 | 445.587,207<br>383.383,648 | 10.7 |
| 5 | 445.587,207<br>383.383,648 | 6 | 445.571,628<br>383.457,002 | 74.99 |
| 6 | 445.571,628<br>383.457,002 | 7 | 445.574,198<br>383.457,528 | 2.623 |
| 7 | 445.574,198<br>383.457,528 | 8 | 445.565,607<br>383.487,051 | 30.748 |
| 8 | 445.565,607<br>383.487,051 | 1 | 445.551,675<br>383.483,359 | 14.413 |

** Lungimile segmentelor sunt determinate în planul de proiecţie Stereo 70 şi sunt rotunjite la 1 milimetru.
*** Distanţa dintre puncte este formată din segmente cumulate ce sunt mai mici decât valoarea 1 milimetru.

*Document care conține date cu caracter personal, protejat de prevederile Regulamentului (UE) nr. 679/2016 și Legii 190/2018*

# DATE DESPRE IMOBILUL NR. 5123

**Oficiul de Cadastru şi Publicitate Imobiliară VALCEA**
**Biroul de Cadastru şi Publicitate Imobiliară Ramnicu Valcea**

## A. Partea I. Descrierea imobilului

**TEREN** Intravilan

**Adresa:** Loc. Cocoru, Str Cocoru, Nr. 166, Jud. Valcea, Pct. Acasa

| Nr. Crt | Nr cadastral Nr. topografic | Suprafaţa* (mp) | Observaţii / Referinţe |
|---|---|---|---|
| A1 | 36055 | 1.254 | Sector cadastral:34 Teren neimprejmuit; |

**Construcţii**

| Crt | Nr cadastral Nr. topografic | Adresa | Observaţii / Referinţe |
|---|---|---|---|
| A1.1 | 36055-C1 | Loc. Cocoru, Str Cocoru, Nr. 166, Jud. Valcea, Pct. Acasa | Nr. niveluri:2; S. construita la sol:130 mp; S. construita desfasurata:260 mp; Casa de locuit,P+M,2008,suprafata construita la sol=130mp, suprafata desfasurata=260mp. |

## B. Partea II. Proprietari şi acte

| Inscrieri privitoare la dreptul de proprietate şi alte drepturi reale | | Referinţe |
|---|---|---|
| **3308 / 26/01/2015** | | |
| Act Administrativ nr. Act de adjudecare nr. 82, din 29/07/2014 emis de BEJ RADU MARIUS, in dosar nr. 82/2011; | | |
| B2 | Intabulare, drept de PROPRIETATE, dobandit prin Adjudecare, cota actuala 1/2, cota initiala 1/1 | A1 |
| | 1) **MOJOIU FLOAREA** | |
| **3309 / 26/01/2015** | | |
| Act Notarial nr. Contract de vanzare-cumparare aut. nr. 73, din 23/01/2015 emis de N.P. Mitroi Dan Mihai; | | |
| B6 | Intabulare, drept de PROPRIETATE, dobandit prin Conventie, cota actuala 1/2, cota initiala 1/1 | A1.1 |
| | 1) **MOJOIU FLOAREA** | |
| **28925 / 04/04/2024** | | |
| Act Notarial nr. 29, din 28/03/2024 emis de Firan Rodica; | | |
| B7 | Intabulare, drept de PROPRIETATE, dobandit prin Succesiune, cota actuala 1/2, cota initiala 1/2 | A1 |
| | 1) **MOJOIU FLOAREA** | |
| B8 | Intabulare, drept de PROPRIETATE, dobandit prin Succesiune, cota actuala 1/2, cota initiala 1/2 | A1.1 |
| | 1) **MOJOIU FLOAREA** | |

## C. Partea III. SARCINI .

| Inscrieri privind dezmembramintele dreptului de proprietate, drepturi reale de garanţie şi sarcini | Referinţe |
|---|---|
| NU SUNT | |

*Document care conține date cu caracter personal, protejat de prevederile Regulamentului (UE) nr. 679/2016 și Legii 190/2018*

# Anexa Nr. 1 La Partea I

## Teren

| Nr cadastral | Suprafaţa (mp)* | Observaţii / Referinţe |
|---|---|---|
| 36055 | 1.254 | |

* Suprafaţa este determinată in planul de proiecţie Stereo 70.

DETALII LINIARE IMOBIL

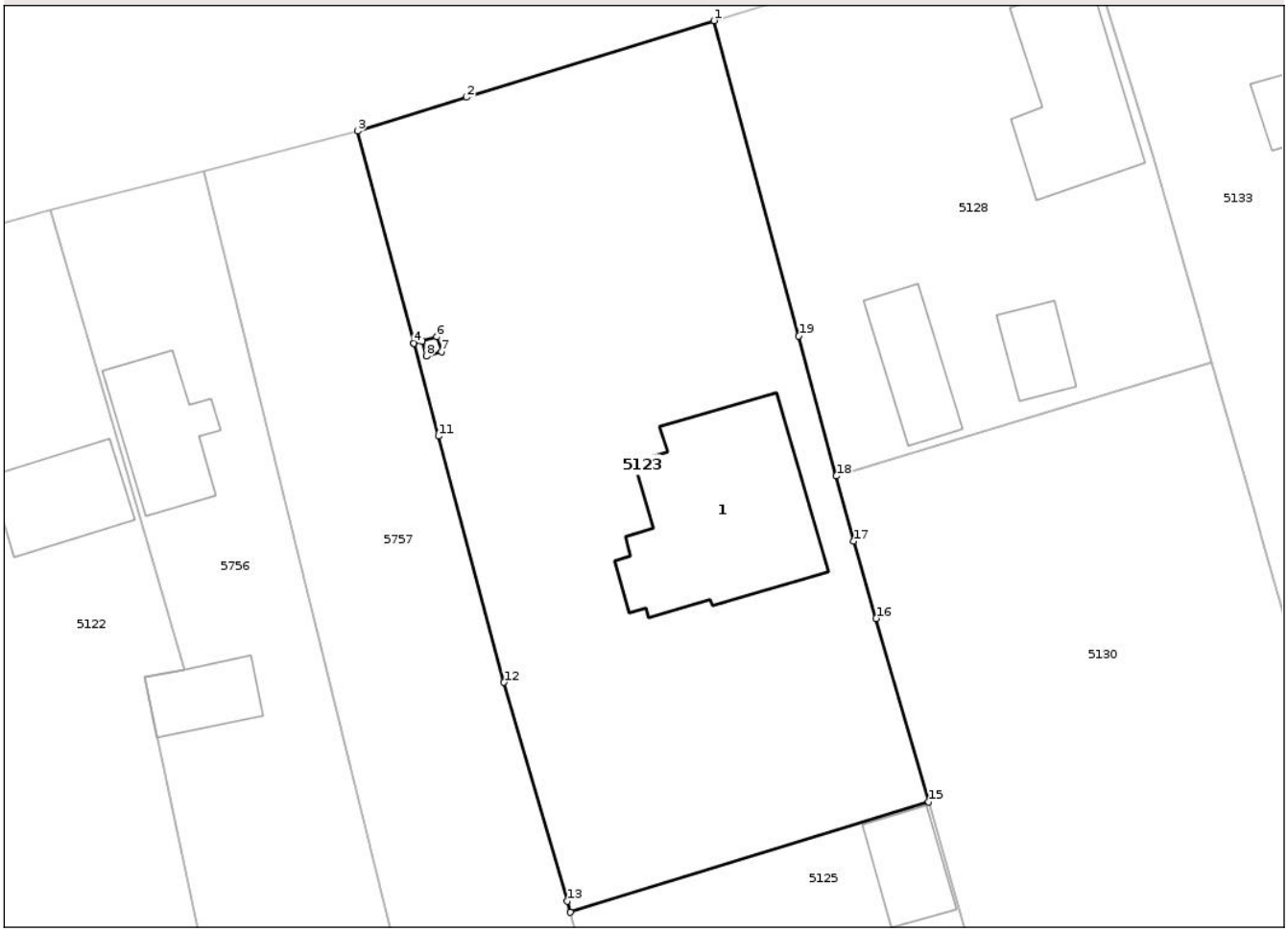


## Date referitoare la teren

| Crt | Categorie folosință | Intra vilan | Suprafaţa (mp) | Tarla | Parcelă | Nr. topo | Observaţii / Referinţe |
|---|---|---|---|---|---|---|---|
| 1 | curti constructii | DA | 572 | 17 | 602 | - | |
| 2 | arabil | DA | 682 | 17 | 603 | - | |

## Date referitoare la construcţii

| Crt | Număr | Destinaţie construcţie | Supraf. (mp) | Situaţie juridică | Observaţii / Referinţe |
|---|---|---|---|---|---|
| A1.1 | 36055-C1 | constructii de locuinte | Din acte: 104<br>Masurata: 130 | Cu acte | Nr. niveluri:2; S. construita la sol:130 mp; S. construita desfasurata:260 mp; Casa de locuit, P+M,2008,suprafata construita la sol=130mp, suprafata desfasurata=260mp. |

**Lungime Segmente**
**1) Valorile lungimilor segmentelor sunt obţinute din proiecţie în plan.**

| Punct început | X / Y | Punct sfârşit | X / Y | Lungime segment (** (m) |
|---|---|---|---|---|
| 1 | 445.608,313<br>383.499,246 | 2 | 445.592,383<br>383.494,319 | 16.675 |
| 2 | 445.592,383<br>383.494,319 | 3 | 445.585,368<br>383.492,149 | 7.343 |

*Document care conține date cu caracter personal, protejat de prevederile Regulamentului (UE) nr. 679/2016 și Legii 190/2018*

| Punct început | X / Y | Punct sfârşit | X / Y | Lungime segment (** (m) |
|---|---|---|---|---|
| 3 | 445.585,368<br>383.492,149 | 4 | 445.588,993<br>383.478,505 | 14.117 |
| 4 | 445.588,993<br>383.478,505 | 5 | 445.589,521<br>383.478,638 | 0.544 |
| 5 | 445.589,521<br>383.478,638 | 6 | 445.590,48<br>383.478,924 | 1.001 |
| 6 | 445.590,48<br>383.478,924 | 7 | 445.590,762<br>383.477,965 | 1.0 |
| 7 | 445.590,762<br>383.477,965 | 8 | 445.589,802<br>383.477,683 | 1.001 |
| 8 | 445.589,802<br>383.477,683 | 9 | 445.589,523<br>383.478,631 | 0.988 |
| 9 | 445.589,523<br>383.478,631 | 10 | 445.588,995<br>383.478,498 | 0.544 |
| 10 | 445.588,995<br>383.478,498 | 11 | 445.590,582<br>383.472,527 | 6.178 |
| 11 | 445.590,582<br>383.472,527 | 12 | 445.594,791<br>383.456,69 | 16.387 |
| 12 | 445.594,791<br>383.456,69 | 13 | 445.598,859<br>383.442,622 | 14.644 |
| 13 | 445.598,859<br>383.442,622 | 14 | 445.599,064<br>383.441,912 | 0.739 |
| 14 | 445.599,064<br>383.441,912 | 15 | 445.622,139<br>383.449,003 | 24.14 |
| 15 | 445.622,139<br>383.449,003 | 16 | 445.618,753<br>383.460,804 | 12.277 |
| 16 | 445.618,753<br>383.460,804 | 17 | 445.617,327<br>383.465,772 | 5.169 |
| 17 | 445.617,327<br>383.465,772 | 18 | 445.616,198<br>383.469,963 | 4.34 |
| 18 | 445.616,198<br>383.469,963 | 19 | 445.613,773<br>383.478,968 | 9.326 |
| 19 | 445.613,773<br>383.478,968 | 1 | 445.608,313<br>383.499,246 | 21.0 |

** Lungimile segmentelor sunt determinate în planul de proiecţie Stereo 70 şi sunt rotunjite la 1 milimetru.
*** Distanţa dintre puncte este formată din segmente cumulate ce sunt mai mici decât valoarea 1 milimetru.

*Document care conține date cu caracter personal, protejat de prevederile Regulamentului (UE) nr. 679/2016 și Legii 190/2018*

# DATE DESPRE IMOBILUL NR. 5124

**Oficiul de Cadastru şi Publicitate Imobiliară VALCEA**
**Biroul de Cadastru şi Publicitate Imobiliară Ramnicu Valcea**

## A. Partea I. Descrierea imobilului

**TEREN** Intravilan

**Adresa:** Loc. Cocoru, Jud. Valcea

| Nr. Crt | Nr cadastral Nr. topografic | Suprafaţa* (mp) | Observaţii / Referinţe |
|---|---|---|---|
| A1 | | 1 | Sector cadastral:34 Teren neimprejmuit; |

**Construcţii**

| Crt | Nr cadastral Nr. topografic | Adresa | Observaţii / Referinţe |
|---|---|---|---|
| A1.1 | -C1 | Loc. Cocoru, Jud. Valcea | Nr. niveluri:1; S. construita la sol:1 mp; S. construita desfasurata:1 mp; stalp |

## B. Partea II. Proprietari şi acte

| Inscrieri privitoare la dreptul de proprietate şi alte drepturi reale | | Referinţe |
|---|---|---|
| / | | |
| Act Normativ nr. 1705, din 29/11/2006 emis de GUVERNUL ROMANIEI (; LEGEA NR. 123/10.07.2012 EMISA DE PARLAMENTUL ROMANIEI); | | |
| B1 | Intabulare, drept de PROPRIETATE, dobandit prin Lege, cota actuala 1/1, cota initiala 1/1 | A1, A1.1 |
| | 1) **STATUL ROMAN**, CIF:9999999999999, DOMENIUL PUBLIC lipsă CUI; | |
| Act Administrativ nr. 6, din 20/06/2005 emis de MINISTERUL ECONOMIEI SI COMERTULUI; | | |
| B2 | Intabulare, drept de CONCESIUNE, cota actuala 1/1, cota initiala 1/1 | A1.1 |
| | 1) **DISTRIBUTIE ENERGIE OLTENIA SA**, CIF:14491102 | |

## C. Partea III. SARCINI .

| Inscrieri privind dezmembramintele dreptului de proprietate, drepturi reale de garanţie şi sarcini | Referinţe |
|---|---|
| NU SUNT | |

*Document care conține date cu caracter personal, protejat de prevederile Regulamentului (UE) nr. 679/2016 și Legii 190/2018*

# Anexa Nr. 1 La Partea I

## Teren

| Nr cadastral | Suprafaţa (mp)* | Observaţii / Referinţe |
|---|---|---|
| | 1 | |

* Suprafaţa este determinată in planul de proiecţie Stereo 70.

DETALII LINIARE IMOBIL

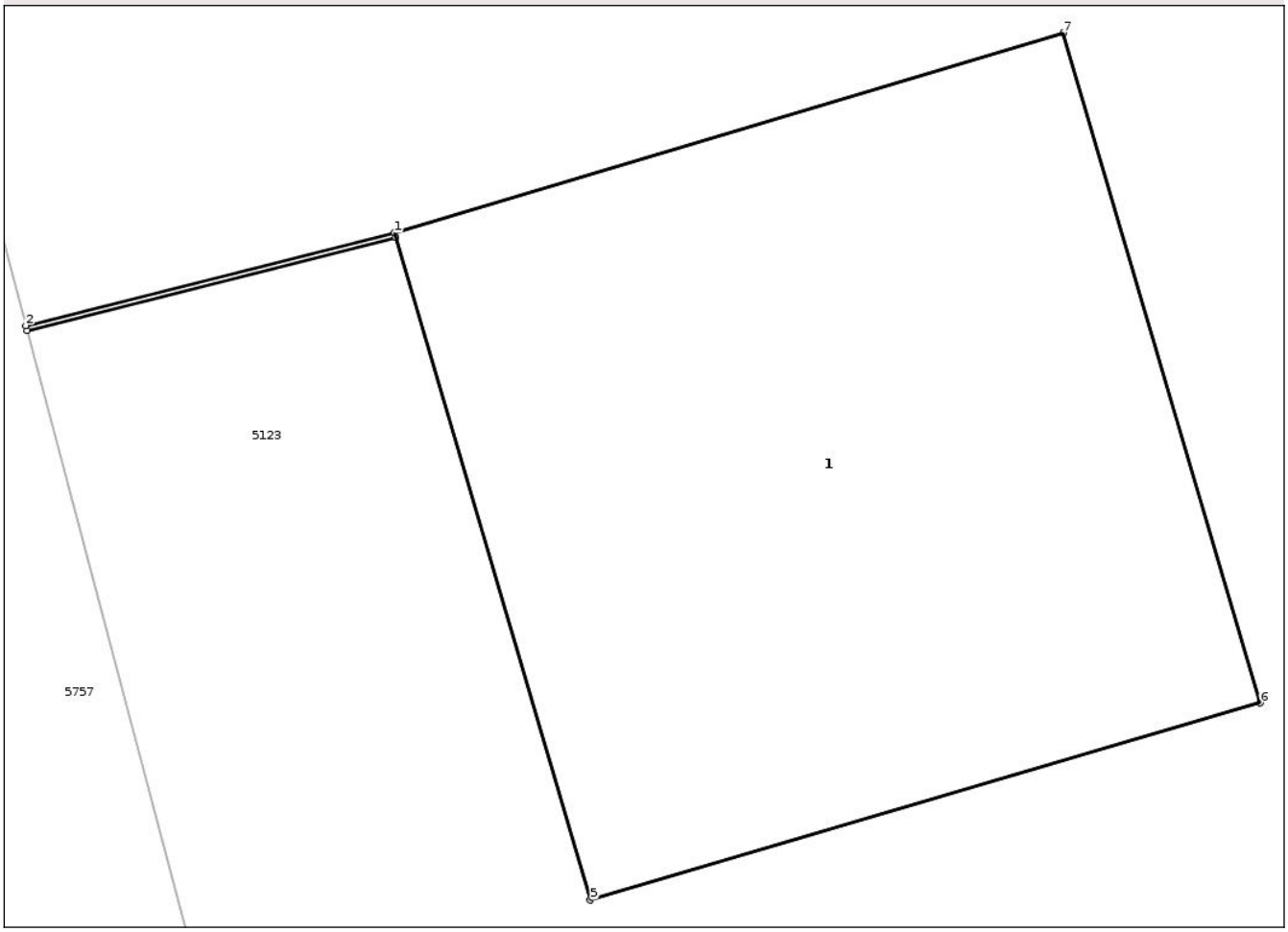


## Date referitoare la teren

| Crt | Categorie folosință | Intra vilan | Suprafaţa (mp) | Tarla | Parcelă | Nr. topo | Observaţii / Referinţe |
|---|---|---|---|---|---|---|---|
| 1 | curti constructii | DA | 1 | 17 | - | - | |

## Date referitoare la construcţii

| Crt | Număr | Destinaţie construcţie | Supraf. (mp) | Situaţie juridică | Observaţii / Referinţe |
|---|---|---|---|---|---|
| A1.1 | -C1 | constructii industriale si edilitare | 1 | Cu acte | Nr. niveluri:1; S. construita la sol:1 mp; S. construita desfasurata:1 mp; stalp |

**Lungime Segmente**
**1) Valorile lungimilor segmentelor sunt obţinute din proiecţie în plan.**

| Punct început | X / Y | Punct sfârşit | X / Y | Lungime segment (** (m) |
|---|---|---|---|---|
| 1 | 445.589,521<br>383.478,638 | 2 | 445.588,993<br>383.478,505 | 0.544 |
| 2 | 445.588,993<br>383.478,505 | 3 | 445.588,995<br>383.478,498 | 0.007 |
| 3 | 445.588,995<br>383.478,498 | 4 | 445.589,523<br>383.478,631 | 0.544 |

*Document care conține date cu caracter personal, protejat de prevederile Regulamentului (UE) nr. 679/2016 și Legii 190/2018*

| Punct început | X / Y | Punct sfârşit | X / Y | Lungime segment (** (m) |
|---|---|---|---|---|
| 4 | 445.589,523<br>383.478,631 | 5 | 445.589,802<br>383.477,683 | 0.988 |
| 5 | 445.589,802<br>383.477,683 | 6 | 445.590,762<br>383.477,965 | 1.001 |
| 6 | 445.590,762<br>383.477,965 | 7 | 445.590,48<br>383.478,924 | 1.0 |
| 7 | 445.590,48<br>383.478,924 | 1 | 445.589,521<br>383.478,638 | 1.001 |

** Lungimile segmentelor sunt determinate în planul de proiecţie Stereo 70 şi sunt rotunjite la 1 milimetru.
*** Distanţa dintre puncte este formată din segmente cumulate ce sunt mai mici decât valoarea 1 milimetru.

*Document care conține date cu caracter personal, protejat de prevederile Regulamentului (UE) nr. 679/2016 și Legii 190/2018*

# DATE DESPRE IMOBILUL NR. 5125

**Oficiul de Cadastru şi Publicitate Imobiliară VALCEA**
**Biroul de Cadastru şi Publicitate Imobiliară Ramnicu Valcea**

## A. Partea I. Descrierea imobilului

**TEREN** Extravilan

**Adresa:** Jud. Valcea, Pct. Acasa

| Nr. Crt | Nr cadastral Nr. topografic | Suprafaţa* (mp) | Observaţii / Referinţe |
|---|---|---|---|
| A1 | 36056 | 1.395 | Sector cadastral:34 Teren neimprejmuit; |

**Construcţii**

| Crt | Nr cadastral Nr. topografic | Adresa | Observaţii / Referinţe |
|---|---|---|---|
| A1.1 | 36056-C1 | Jud. Valcea, Pct. Acasa | Nr. niveluri:1; S. construita la sol:30 mp; S. construita desfasurata:30 mp; |

## B. Partea II. Proprietari şi acte

| Inscrieri privitoare la dreptul de proprietate şi alte drepturi reale | | Referinţe |
|---|---|---|
| **3308 / 26/01/2015** | | |
| Act Administrativ nr. Act de adjudecare nr. 82, din 29/07/2014 emis de BEJ RADU MARIUS, in dosar nr. 82/2011; | | |
| B2 | Intabulare, drept de PROPRIETATE, dobandit prin Adjudecare, cota actuala 1/2, cota initiala 1/1 | A1 |
| | 1) **MOJOIU FLOAREA** | |
| **28926 / 04/04/2024** | | |
| Act Notarial nr. 29, din 28/03/2024 emis de Firan Rodica; | | |
| B5 | Intabulare, drept de PROPRIETATE, dobandit prin Succesiune, cota actuala 1/2, cota initiala 1/2 | A1 |
| | 1) **MOJOIU FLOAREA** | |
| **/** | | |
| Act Administrativ nr. 6370, din 12/11/2025 emis de PRIMARIA COMUNEI GALICEA (ADEVERINTA; ); | | |
| B6 | Intabulare, drept de PROPRIETATE, dobandit prin Construire, cota actuala 1/1, cota initiala 1/1 | A1.1 |
| | 1) **MOJOIU FLOAREA** | |

## C. Partea III. SARCINI .

| Inscrieri privind dezmembramintele dreptului de proprietate, drepturi reale de garanţie şi sarcini | Referinţe |
|---|---|
| NU SUNT | |

*Document care conține date cu caracter personal, protejat de prevederile Regulamentului (UE) nr. 679/2016 și Legii 190/2018*

# Anexa Nr. 1 La Partea I

## Teren

| Nr cadastral | Suprafaţa (mp)* | Observaţii / Referinţe |
|---|---|---|
| 36056 | 1.395 | |

* Suprafaţa este determinată in planul de proiecţie Stereo 70.

DETALII LINIARE IMOBIL

## Date referitoare la teren

| Crt | Categorie folosință | Intra vilan | Suprafaţa (mp) | Tarla | Parcelă | Nr. topo | Observaţii / Referinţe |
|---|---|---|---|---|---|---|---|
| 1 | arabil | NU | 1.395 | 17 | 603 | - | |

## Date referitoare la construcţii

| Crt | Număr | Destinaţie construcţie | Supraf. (mp) | Situaţie juridică | Observaţii / Referinţe |
|---|---|---|---|---|---|
| A1.1 | 36056-C1 | constructii anexa | 30 | Cu acte | Nr. niveluri:1; S. construita la sol:30 mp; S. construita desfasurata:30 mp; |

**Lungime Segmente**
**1) Valorile lungimilor segmentelor sunt obţinute din proiecţie în plan.**

| Punct început | X / Y | Punct sfârşit | X / Y | Lungime segment (** (m) |
|---|---|---|---|---|
| 1 | 445.622,139<br>383.449,003 | 2 | 445.599,064<br>383.441,912 | 24.14 |
| 2 | 445.599,064<br>383.441,912 | 3 | 445.614,087<br>383.387,616 | 56.336 |
| 3 | 445.614,087<br>383.387,616 | 4 | 445.638,166<br>383.393,276 | 24.735 |
| 4 | 445.638,166<br>383.393,276 | 5 | 445.637,261<br>383.396,304 | 3.16 |

*Document care conține date cu caracter personal, protejat de prevederile Regulamentului (UE) nr. 679/2016 și Legii 190/2018*

| Punct început | X / Y | Punct sfârşit | X / Y | Lungime segment (** (m) |
|---|---|---|---|---|
| 5 | 445.637,261<br>383.396,304 | 1 | 445.622,139<br>383.449,003 | 54.826 |

** Lungimile segmentelor sunt determinate în planul de proiecţie Stereo 70 şi sunt rotunjite la 1 milimetru.
*** Distanţa dintre puncte este formată din segmente cumulate ce sunt mai mici decât valoarea 1 milimetru.

*Document care conține date cu caracter personal, protejat de prevederile Regulamentului (UE) nr. 679/2016 și Legii 190/2018*

# DATE DESPRE IMOBILUL NR. 5126

**Oficiul de Cadastru şi Publicitate Imobiliară VALCEA**
**Biroul de Cadastru şi Publicitate Imobiliară Ramnicu Valcea**

## A. Partea I. Descrierea imobilului

Nr. CF vechi:429
Nr. cadastral vechi:572

**TEREN** Extravilan

**Adresa:** Jud. Valcea

| Nr. Crt | Nr cadastral Nr. topografic | Suprafaţa* (mp) | Observaţii / Referinţe |
|---|---|---|---|
| A1 | 35166 | 9.529 | Sector cadastral:34 Teren neimprejmuit;<br>PCT.,,ACASA,, |

## B. Partea II. Proprietari şi acte

| Inscrieri privitoare la dreptul de proprietate şi alte drepturi reale | | Referinţe |
|---|---|---|
| **27531 / 01/04/2024** | | |
| Act Administrativ nr. Act de adjudecare nr. 82, din 11/07/2018 emis de B.E.J. Radu Marius, dosar nr. 82/2011; | | |
| B2 | Intabulare, drept de PROPRIETATE, dobandit prin Adjudecare, cota actuala 1/2, cota initiala 1/1 | A1 |
| | 1) **MOJOIU FLOAREA** | |
| **34489 / 22/04/2024** | | |
| Act Notarial nr. 35, din 15/04/2024 emis de NP Firan Rodica; | | |
| B3 | Intabulare, drept de PROPRIETATE, dobandit prin Succesiune, cota actuala 1/2, cota initiala 1/2 | A1 |
| | 1) **MOJOIU FLOAREA** | |

## C. Partea III. SARCINI .

| Inscrieri privind dezmembramintele dreptului de proprietate, drepturi reale de garanţie şi sarcini | Referinţe |
|---|---|
| NU SUNT | |

*Document care conține date cu caracter personal, protejat de prevederile Regulamentului (UE) nr. 679/2016 și Legii 190/2018*

# Anexa Nr. 1 La Partea I

## Teren

| Nr cadastral | Suprafaţa (mp)* | Observaţii / Referinţe |
|---|---|---|
| 35166 | 9.529 | PCT.,,ACASA,, |

* Suprafaţa este determinată in planul de proiecţie Stereo 70.

DETALII LINIARE IMOBIL

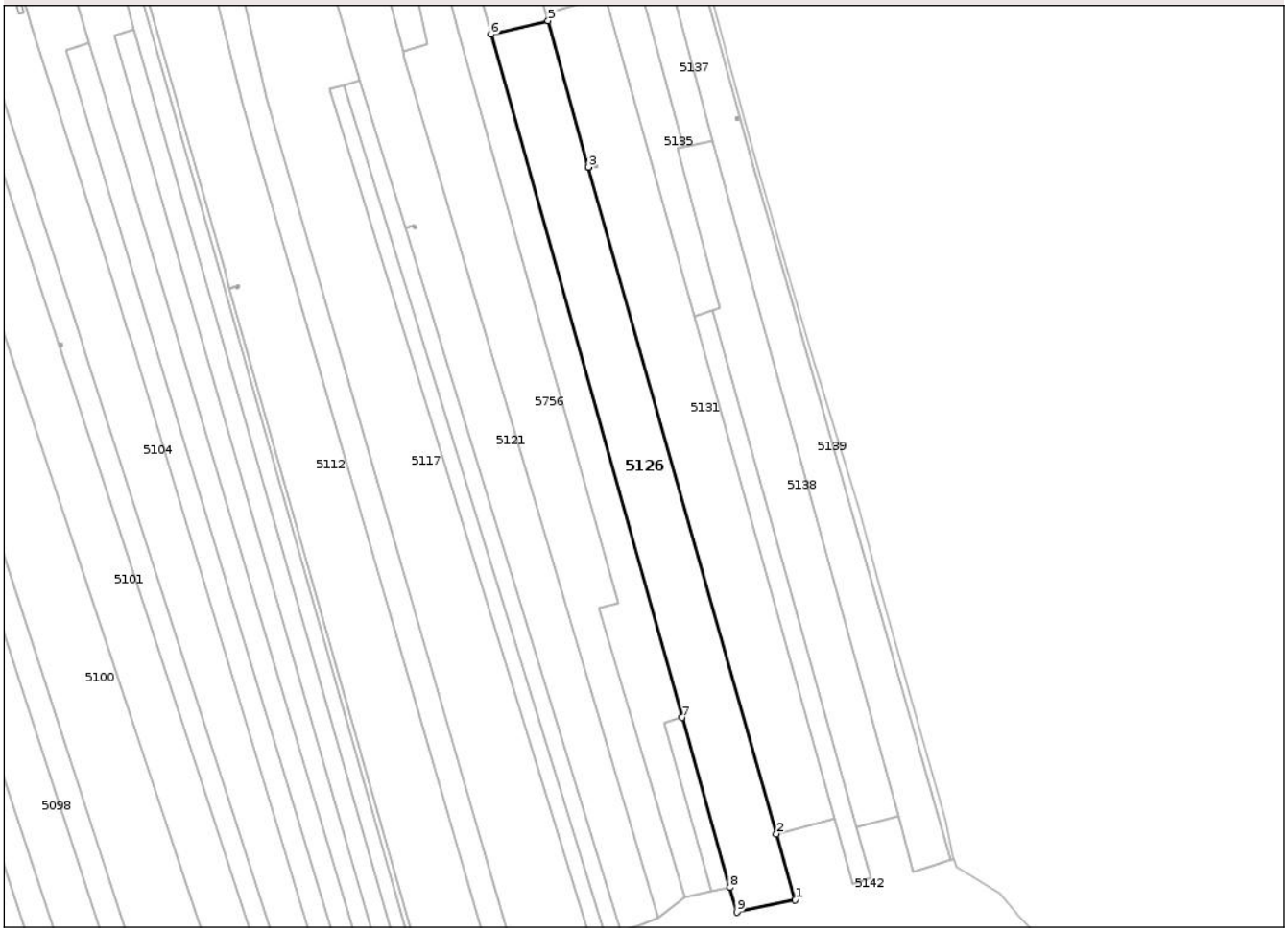


## Date referitoare la teren

| Crt | Categorie folosință | Intra vilan | Suprafaţa (mp) | Tarla | Parcelă | Nr. topo | Observaţii / Referinţe |
|---|---|---|---|---|---|---|---|
| 1 | arabil | NU | 9.529 | 50 | 1/8 | - | |

**Lungime Segmente**
**1) Valorile lungimilor segmentelor sunt obţinute din proiecţie în plan.**

| Punct început | X / Y | Punct sfârşit | X / Y | Lungime segment (** (m) |
|---|---|---|---|---|
| 1 | 445.742,366<br>383.022,855 | 2 | 445.734,517<br>383.050,671 | 28.902 |
| 2 | 445.734,517<br>383.050,671 | 3 | 445.655,255<br>383.331,57 | 291.868 |
| 3 | 445.655,255<br>383.331,57 | 4 | 445.655,254<br>383.331,575 | 0.005 |
| 4 | 445.655,254<br>383.331,575 | 5 | 445.638,166<br>383.393,276 | 64.024 |
| 5 | 445.638,166<br>383.393,276 | 6 | 445.614,087<br>383.387,616 | 24.735 |

*Document care conține date cu caracter personal, protejat de prevederile Regulamentului (UE) nr. 679/2016 și Legii 190/2018*

| Punct început | X / Y | Punct sfârşit | X / Y | Lungime segment (** (m) |
|---|---|---|---|---|
| 6 | 445.614,087<br>383.387,616 | 7 | 445.694,756<br>383.099,703 | 299.001 |
| 7 | 445.694,756<br>383.099,703 | 8 | 445.714,838<br>383.028,029 | 74.434 |
| 8 | 445.714,838<br>383.028,029 | 9 | 445.717,754<br>383.017,623 | 10.807 |
| 9 | 445.717,754<br>383.017,623 | 1 | 445.742,366<br>383.022,855 | 25.162 |

** Lungimile segmentelor sunt determinate în planul de proiecţie Stereo 70 şi sunt rotunjite la 1 milimetru.
*** Distanţa dintre puncte este formată din segmente cumulate ce sunt mai mici decât valoarea 1 milimetru.

*Document care conține date cu caracter personal, protejat de prevederile Regulamentului (UE) nr. 679/2016 și Legii 190/2018*

# DATE DESPRE IMOBILUL NR. 5127

**Oficiul de Cadastru şi Publicitate Imobiliară VALCEA**
**Biroul de Cadastru şi Publicitate Imobiliară Ramnicu Valcea**

## A. Partea I. Descrierea imobilului

**TEREN** Extravilan

**Adresa:** Jud. Valcea

| Nr. Crt | Nr cadastral Nr. topografic | Suprafaţa* (mp) | Observaţii / Referinţe |
|---|---|---|---|
| A1 | | 592 | Sector cadastral:34 Teren neimprejmuit; |

## B. Partea II. Proprietari şi acte

| Inscrieri privitoare la dreptul de proprietate şi alte drepturi reale | | Referinţe |
|---|---|---|
| / | | |
| Hotarare Judecatoreasca nr. 98, din 14/01/2008 emis de JUDECATORIA RAMNICU VALCEA (SENTINTA CIVILA; ); | | |
| B1 | Intabulare, drept de PROPRIETATE, dobandit prin Hotarare Judecatoreasca, cota actuala 1/1, cota initiala 1/1 | A1 |
| | 1) **VELISAN NICOLAE** | |

## C. Partea III. SARCINI .

| Inscrieri privind dezmembramintele dreptului de proprietate, drepturi reale de garanţie şi sarcini | Referinţe |
|---|---|
| NU SUNT | |

*Document care conține date cu caracter personal, protejat de prevederile Regulamentului (UE) nr. 679/2016 și Legii 190/2018*

# Anexa Nr. 1 La Partea I

## Teren

| Nr cadastral | Suprafaţa (mp)* | Observaţii / Referinţe |
|---|---|---|
| | 592 | |

* Suprafaţa este determinată in planul de proiecţie Stereo 70.

DETALII LINIARE IMOBIL

## Date referitoare la teren

| Crt | Categorie folosință | Intra vilan | Suprafaţa (mp) | Tarla | Parcelă | Nr. topo | Observaţii / Referinţe |
|---|---|---|---|---|---|---|---|
| 1 | arabil | NU | 592 | 50 | 1/9 | - | |

**Lungime Segmente**
**1) Valorile lungimilor segmentelor sunt obţinute din proiecţie în plan.**

| Punct început | X / Y | Punct sfârşit | X / Y | Lungime segment (** (m) |
|---|---|---|---|---|
| 1 | 445.714,838<br>383.028,029 | 2 | 445.694,756<br>383.099,703 | 74.434 |
| 2 | 445.694,756<br>383.099,703 | 3 | 445.687,075<br>383.097,55 | 7.977 |
| 3 | 445.687,075<br>383.097,55 | 4 | 445.707,039<br>383.026,298 | 73.996 |
| 4 | 445.707,039<br>383.026,298 | 1 | 445.714,838<br>383.028,029 | 7.989 |

**** Lungimile segmentelor sunt determinate în planul de proiecţie Stereo 70 şi sunt rotunjite la 1 milimetru.**

*Document care conține date cu caracter personal, protejat de prevederile Regulamentului (UE) nr. 679/2016 și Legii 190/2018*

***** Distanţa dintre puncte este formată din segmente cumulate ce sunt mai mici decât valoarea 1 milimetru.**

# DATE DESPRE IMOBILUL NR. 5128

**Oficiul de Cadastru şi Publicitate Imobiliară VALCEA**
**Biroul de Cadastru şi Publicitate Imobiliară Ramnicu Valcea**

## A. Partea I. Descrierea imobilului

**TEREN** Intravilan

**Adresa:** Loc. Cocoru, Str Cocoru, Nr. 168, Jud. Valcea, pct. VATRA SAT

| Nr. Crt | Nr cadastral Nr. topografic | Suprafaţa* (mp) | Observaţii / Referinţe |
|---|---|---|---|
| A1 | 35285 | Din acte: 775<br>Masurata: 758 | Sector cadastral:34 Teren neimprejmuit; |

**Construcţii**

| Crt | Nr cadastral Nr. topografic | Adresa | Observaţii / Referinţe |
|---|---|---|---|
| A1.1 | 35285-C1 | Loc. Cocoru, Str Cocoru, Nr. 168, Jud. Valcea, pct. VATRA SAT | Nr. niveluri:1; S. construita la sol:77 mp; S. construita desfasurata:77 mp; CASA |
| A1.2 | 35285-C2 | Loc. Cocoru, Str Cocoru, Nr. 168, Jud. Valcea, pct. VATRA SAT | Nr. niveluri:1; S. construita la sol:36 mp; S. construita desfasurata:36 mp; GARAJ |
| A1.3 | 35285-C3 | Loc. Cocoru, Str Cocoru, Nr. 168, Jud. Valcea, pct. VATRA SAT | Nr. niveluri:1; S. construita la sol:22 mp; S. construita desfasurata:22 mp; MAGAZIE |

## B. Partea II. Proprietari şi acte

| Inscrieri privitoare la dreptul de proprietate şi alte drepturi reale | | Referinţe |
|---|---|---|
| **9190 / 10/03/2011** | | |
| Act Notarial nr. contract de intretinere aut nr.382, din 28/02/2011 emis de STAN LIVEA; | | |
| B4 | Intabulare, drept de PROPRIETATE, dobandit prin Conventie, cota actuala 1/1, cota initiala 1/1 | A1, A1.1, A1.2, A1.3 |
| | 1) **DUTA VASILE**<br>2) **DUTA IOANA** | |

## C. Partea III. SARCINI .

| Inscrieri privind dezmembramintele dreptului de proprietate, drepturi reale de garanţie şi sarcini | Referinţe |
|---|---|
| NU SUNT | |

*Document care conține date cu caracter personal, protejat de prevederile Regulamentului (UE) nr. 679/2016 și Legii 190/2018*

# Anexa Nr. 1 La Partea I

## Teren

| Nr cadastral | Suprafaţa (mp)* | Observaţii / Referinţe |
|---|---|---|
| 35285 | Din acte: 775<br>Masurata: 758 | |

* Suprafaţa este determinată in planul de proiecţie Stereo 70.

DETALII LINIARE IMOBIL

## Date referitoare la teren

| Crt | Categorie folosinţă | Intra vilan | Suprafaţa (mp) | Tarla | Parcelă | Nr. topo | Observaţii / Referinţe |
|---|---|---|---|---|---|---|---|
| 1 | curti constructii | DA | 758 | 17 | 606 | - | |

## Date referitoare la construcţii

| Crt | Număr | Destinaţie construcţie | Supraf. (mp) | Situaţie juridică | Observaţii / Referinţe |
|---|---|---|---|---|---|
| A1.1 | 35285-C1 | constructii de locuinte | 77 | Cu acte | Nr. niveluri:1; S. construita la sol:77 mp; S. construita desfasurata:77 mp; CASA |
| A1.2 | 35285-C2 | constructii anexa | 36 | Cu acte | Nr. niveluri:1; S. construita la sol:36 mp; S. construita desfasurata:36 mp; GARAJ |
| A1.3 | 35285-C3 | constructii anexa | 22 | Cu acte | Nr. niveluri:1; S. construita la sol:22 mp; S. construita desfasurata:22 mp; MAGAZIE |

**Lungime Segmente**
**1) Valorile lungimilor segmentelor sunt obţinute din proiecţie în plan.**

| Punct început | X / Y | Punct sfârşit | X / Y | Lungime segment (** (m) |
|---|---|---|---|---|
| 1 | 445.640,384<br>383.477,266 | 2 | 445.639,498<br>383.480,389 | 3.246 |

*Document care conține date cu caracter personal, protejat de prevederile Regulamentului (UE) nr. 679/2016 și Legii 190/2018*

| Punct început | X / Y | Punct sfârşit | X / Y | Lungime segment (** (m) |
|---|---|---|---|---|
| 2 | 445.639,498<br>383.480,389 | 3 | 445.636,655<br>383.490,413 | 10.419 |
| 3 | 445.636,655<br>383.490,413 | 4 | 445.635,168<br>383.495,222 | 5.034 |
| 4 | 445.635,168<br>383.495,222 | 5 | 445.633,094<br>383.501,931 | 7.022 |
| 5 | 445.633,094<br>383.501,931 | 6 | 445.631,679<br>383.506,507 | 4.79 |
| 6 | 445.631,679<br>383.506,507 | 7 | 445.625,584<br>383.504,613 | 6.382 |
| 7 | 445.625,584<br>383.504,613 | 8 | 445.625,66<br>383.504,368 | 0.257 |
| 8 | 445.625,66<br>383.504,368 | 9 | 445.626,612<br>383.504,651 | 0.993 |
| 9 | 445.626,612<br>383.504,651 | 10 | 445.626,894<br>383.503,692 | 1.0 |
| 10 | 445.626,894<br>383.503,692 | 11 | 445.625,934<br>383.503,41 | 1.001 |
| 11 | 445.625,934<br>383.503,41 | 12 | 445.625,653<br>383.504,366 | 0.996 |
| 12 | 445.625,653<br>383.504,366 | 13 | 445.625,577<br>383.504,611 | 0.257 |
| 13 | 445.625,577<br>383.504,611 | 14 | 445.608,313<br>383.499,246 | 18.078 |
| 14 | 445.608,313<br>383.499,246 | 15 | 445.613,773<br>383.478,968 | 21.0 |
| 15 | 445.613,773<br>383.478,968 | 16 | 445.616,198<br>383.469,963 | 9.326 |
| 16 | 445.616,198<br>383.469,963 | 1 | 445.640,384<br>383.477,266 | 25.265 |

** Lungimile segmentelor sunt determinate în planul de proiecţie Stereo 70 şi sunt rotunjite la 1 milimetru.
*** Distanţa dintre puncte este formată din segmente cumulate ce sunt mai mici decât valoarea 1 milimetru.

*Document care conține date cu caracter personal, protejat de prevederile Regulamentului (UE) nr. 679/2016 și Legii 190/2018*

# DATE DESPRE IMOBILUL NR. 5129

**Oficiul de Cadastru şi Publicitate Imobiliară VALCEA**
**Biroul de Cadastru şi Publicitate Imobiliară Ramnicu Valcea**

## A. Partea I. Descrierea imobilului

**TEREN** Intravilan

**Adresa:** Loc. Cocoru, Str Cocoru, Jud. Valcea

| Nr. Crt | Nr cadastral Nr. topografic | Suprafaţa* (mp) | Observaţii / Referinţe |
|---|---|---|---|
| A1 | | 1 | Sector cadastral:34 Teren neimprejmuit; |

**Construcţii**

| Crt | Nr cadastral Nr. topografic | Adresa | Observaţii / Referinţe |
|---|---|---|---|
| A1.1 | -C1 | Loc. Cocoru, Str Cocoru, Jud. Valcea | Nr. niveluri:1; S. construita la sol:1 mp; S. construita desfasurata:1 mp; stalp |

## B. Partea II. Proprietari şi acte

| Inscrieri privitoare la dreptul de proprietate şi alte drepturi reale | | Referinţe |
|---|---|---|
| / | | |
| Act Normativ nr. 1705, din 29/11/2006 emis de GUVERNUL ROMANIEI (; LEGEA NR. 123/10.07.2012 EMISA DE PARLAMENTUL ROMANIEI); | | |
| B1 | Intabulare, drept de PROPRIETATE, dobandit prin Lege, cota actuala 1/1, cota initiala 1/1 | A1, A1.1 |
| | 1) **STATUL ROMAN**, CIF:9999999999999, DOMENIUL PUBLIC lipsă CUI; | |
| Act Administrativ nr. 6, din 20/06/2005 emis de MINISTERUL ECONOMIEI SI COMERTULUI; | | |
| B2 | Intabulare, drept de CONCESIUNE, cota actuala 1/1, cota initiala 1/1 | A1.1 |
| | 1) **DISTRIBUTIE ENERGIE OLTENIA SA**, CIF:14491102 | |

## C. Partea III. SARCINI .

| Inscrieri privind dezmembramintele dreptului de proprietate, drepturi reale de garanţie şi sarcini | Referinţe |
|---|---|
| NU SUNT | |

*Document care conține date cu caracter personal, protejat de prevederile Regulamentului (UE) nr. 679/2016 și Legii 190/2018*

# Anexa Nr. 1 La Partea I

## Teren

| Nr cadastral | Suprafaţa (mp)* | Observaţii / Referinţe |
|---|---|---|
| | 1 | |

* Suprafaţa este determinată in planul de proiecţie Stereo 70.

DETALII LINIARE IMOBIL

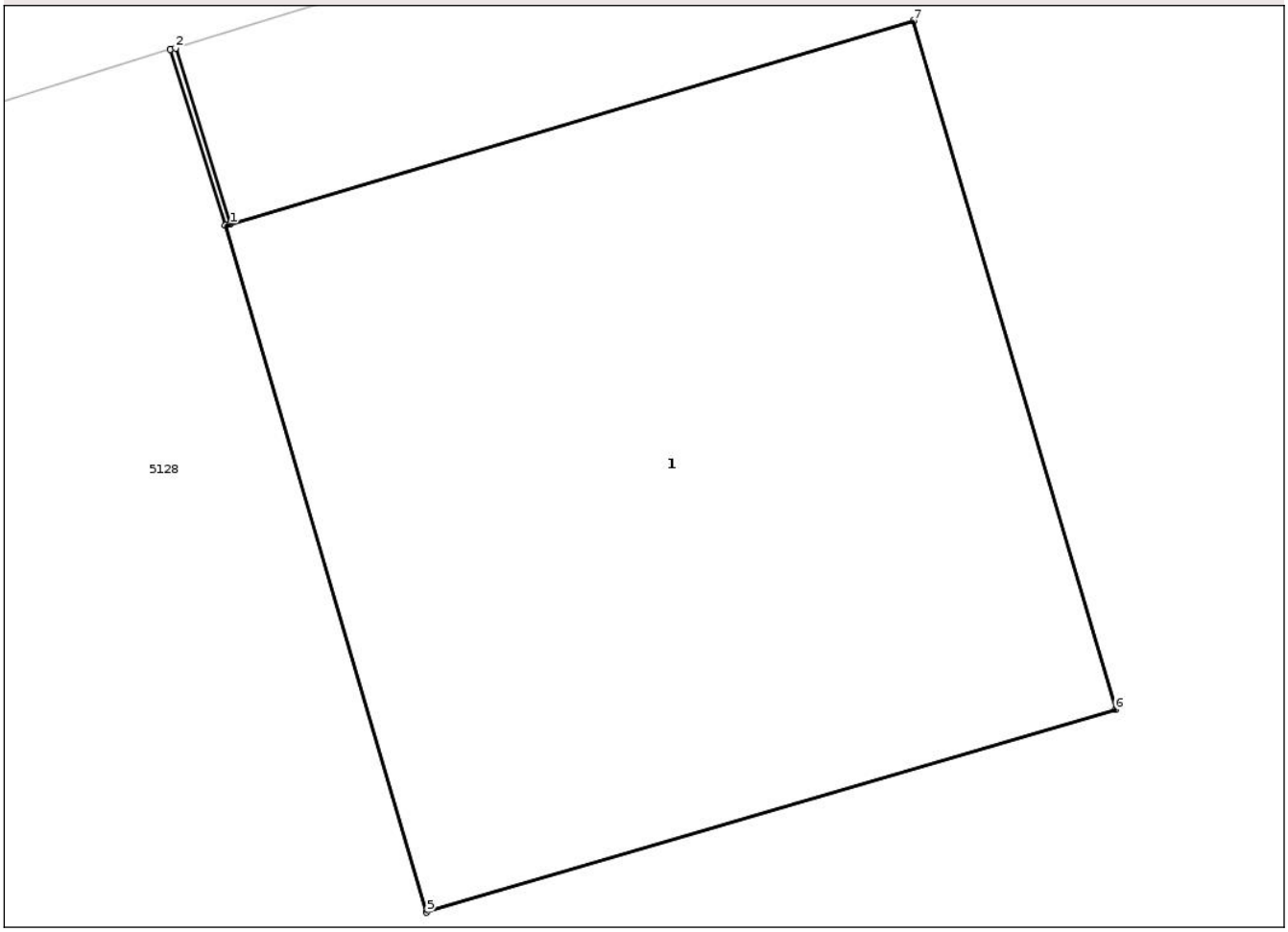


## Date referitoare la teren

| Crt | Categorie folosință | Intra vilan | Suprafaţa (mp) | Tarla | Parcelă | Nr. topo | Observaţii / Referinţe |
|---|---|---|---|---|---|---|---|
| 1 | curti constructii | DA | 1 | 17 | - | - | |

## Date referitoare la construcţii

| Crt | Număr | Destinaţie construcţie | Supraf. (mp) | Situaţie juridică | Observaţii / Referinţe |
|---|---|---|---|---|---|
| A1.1 | -C1 | constructii industriale si edilitare | 1 | Cu acte | Nr. niveluri:1; S. construita la sol:1 mp; S. construita desfasurata:1 mp; stalp |

**Lungime Segmente**
**1) Valorile lungimilor segmentelor sunt obţinute din proiecţie în plan.**

| Punct început | X / Y | Punct sfârşit | X / Y | Lungime segment (** (m) |
|---|---|---|---|---|
| 1 | 445.625,66<br>383.504,368 | 2 | 445.625,584<br>383.504,613 | 0.257 |
| 2 | 445.625,584<br>383.504,613 | 3 | 445.625,577<br>383.504,611 | 0.007 |
| 3 | 445.625,577<br>383.504,611 | 4 | 445.625,653<br>383.504,366 | 0.257 |

*Document care conține date cu caracter personal, protejat de prevederile Regulamentului (UE) nr. 679/2016 și Legii 190/2018*

| Punct început | X / Y | Punct sfârşit | X / Y | Lungime segment (** (m) |
|---|---|---|---|---|
| 4 | 445.625,653<br>383.504,366 | 5 | 445.625,934<br>383.503,41 | 0.996 |
| 5 | 445.625,934<br>383.503,41 | 6 | 445.626,894<br>383.503,692 | 1.001 |
| 6 | 445.626,894<br>383.503,692 | 7 | 445.626,612<br>383.504,651 | 1.0 |
| 7 | 445.626,612<br>383.504,651 | 1 | 445.625,66<br>383.504,368 | 0.993 |

** Lungimile segmentelor sunt determinate în planul de proiecţie Stereo 70 şi sunt rotunjite la 1 milimetru.
*** Distanţa dintre puncte este formată din segmente cumulate ce sunt mai mici decât valoarea 1 milimetru.

*Document care conține date cu caracter personal, protejat de prevederile Regulamentului (UE) nr. 679/2016 și Legii 190/2018*

# DATE DESPRE IMOBILUL NR. 5130

**Oficiul de Cadastru şi Publicitate Imobiliară VALCEA**
**Biroul de Cadastru şi Publicitate Imobiliară Ramnicu Valcea**

## A. Partea I. Descrierea imobilului

**TEREN** Necunoscut

**Adresa:** Loc. Cocoru, Jud. Valcea, pct. VATRA SAT

| Nr. Crt | Nr cadastral Nr. topografic | Suprafaţa* (mp) | Observaţii / Referinţe |
|---|---|---|---|
| A1 | 35289 | Din acte: 1.975<br>Masurata: 1.960 | Sector cadastral:34 Teren neimprejmuit; |

## B. Partea II. Proprietari şi acte

| Inscrieri privitoare la dreptul de proprietate şi alte drepturi reale | | Referinţe |
|---|---|---|
| **9191 / 10/03/2011** | | |
| Act Notarial nr. Contract de vanzare - cumparare aut. nr. 383, din 28/02/2011 emis de BNP Stan Livea; | | |
| B2 | Intabulare, drept de PROPRIETATEbun comun, dobandit prin Conventie, cota actuala 1/1, cota initiala 1/1 | A1 |
| | 1) **DUTA VASILE**<br>2) **DUTA IOANA,**, soti; | |

## C. Partea III. SARCINI .

| Inscrieri privind dezmembramintele dreptului de proprietate, drepturi reale de garanţie şi sarcini | Referinţe |
|---|---|
| NU SUNT | |

*Document care conține date cu caracter personal, protejat de prevederile Regulamentului (UE) nr. 679/2016 și Legii 190/2018*

# Anexa Nr. 1 La Partea I

## Teren

| Nr cadastral | Suprafaţa (mp)* | Observaţii / Referinţe |
|---|---|---|
| 35289 | Din acte: 1.975<br>Masurata: 1.960 | |

* Suprafaţa este determinată in planul de proiecţie Stereo 70.

DETALII LINIARE IMOBIL

## Date referitoare la teren

| Crt | Categorie folosinţă | Intra vilan | Suprafaţa (mp) | Tarla | Parcelă | Nr. topo | Observaţii / Referinţe |
|---|---|---|---|---|---|---|---|
| 1 | curti constructii | DA | 244 | 17 | 608 | - | |
| 2 | arabil | DA | 500 | 17 | 608 | - | |
| 3 | arabil | NU | 1.216 | 17 | 608 | - | |

**Lungime Segmente**
**1) Valorile lungimilor segmentelor sunt obţinute din proiecţie în plan.**

| Punct început | X / Y | Punct sfârşit | X / Y | Lungime segment (** (m) |
|---|---|---|---|---|
| 1 | 445.662,184<br>383.404,06 | 2 | 445.655,627<br>383.426,08 | 22.976 |
| 2 | 445.655,627<br>383.426,08 | 3 | 445.655,239<br>383.427,382 | 1.359 |
| 3 | 445.655,239<br>383.427,382 | 4 | 445.648,51<br>383.449,312 | 22.939 |

*Document care conține date cu caracter personal, protejat de prevederile Regulamentului (UE) nr. 679/2016 și Legii 190/2018*

| Punct început | X / Y | Punct sfârşit | X / Y | Lungime segment (** (m) |
|---|---|---|---|---|
| 4 | 445.648,51<br>383.449,312 | 5 | 445.646,022<br>383.457,422 | 8.483 |
| 5 | 445.646,022<br>383.457,422 | 6 | 445.643,636<br>383.465,821 | 8.731 |
| 6 | 445.643,636<br>383.465,821 | 7 | 445.643,051<br>383.467,879 | 2.14 |
| 7 | 445.643,051<br>383.467,879 | 8 | 445.640,384<br>383.477,266 | 9.759 |
| 8 | 445.640,384<br>383.477,266 | 9 | 445.616,198<br>383.469,963 | 25.265 |
| 9 | 445.616,198<br>383.469,963 | 10 | 445.617,327<br>383.465,772 | 4.34 |
| 10 | 445.617,327<br>383.465,772 | 11 | 445.618,753<br>383.460,804 | 5.169 |
| 11 | 445.618,753<br>383.460,804 | 12 | 445.622,139<br>383.449,003 | 12.277 |
| 12 | 445.622,139<br>383.449,003 | 13 | 445.637,261<br>383.396,304 | 54.826 |
| 13 | 445.637,261<br>383.396,304 | 1 | 445.662,184<br>383.404,06 | 26.102 |

** Lungimile segmentelor sunt determinate în planul de proiecţie Stereo 70 şi sunt rotunjite la 1 milimetru.
*** Distanţa dintre puncte este formată din segmente cumulate ce sunt mai mici decât valoarea 1 milimetru.

*Document care conține date cu caracter personal, protejat de prevederile Regulamentului (UE) nr. 679/2016 și Legii 190/2018*

# DATE DESPRE IMOBILUL NR. 5131

**Oficiul de Cadastru şi Publicitate Imobiliară VALCEA**
**Biroul de Cadastru şi Publicitate Imobiliară Ramnicu Valcea**

## A. Partea I. Descrierea imobilului

**TEREN** Extravilan

**Adresa:** Jud. Valcea

| Nr. Crt | Nr cadastral Nr. topografic | Suprafaţa* (mp) | Observaţii / Referinţe |
|---|---|---|---|
| A1 | | 9.317 | Sector cadastral:34 Teren neimprejmuit; |

## B. Partea II. Proprietari şi acte

| Inscrieri privitoare la dreptul de proprietate şi alte drepturi reale | | Referinţe |
|---|---|---|
| / | | |
| Act Notarial nr. 1156, din 01/11/2010 emis de BNP STAN LIVEA (ACT DE PARTAJ VOLUNTAR; ); | | |
| B1 | Intabulare, drept de PROPRIETATE, dobandit prin Iesire Din Indiviziune, cota actuala 1/1, cota initiala 1/1 | A1 |
| | 1) **DUTA ION**<br>2) **DUTA MARIN** | |

## C. Partea III. SARCINI .

| Inscrieri privind dezmembramintele dreptului de proprietate, drepturi reale de garanţie şi sarcini | Referinţe |
|---|---|
| NU SUNT | |

*Document care conține date cu caracter personal, protejat de prevederile Regulamentului (UE) nr. 679/2016 și Legii 190/2018*

# Anexa Nr. 1 La Partea I

## Teren

| Nr cadastral | Suprafaţa (mp)* | Observaţii / Referinţe |
|---|---|---|
| | 9.317 | |

* Suprafaţa este determinată in planul de proiecţie Stereo 70.

DETALII LINIARE IMOBIL

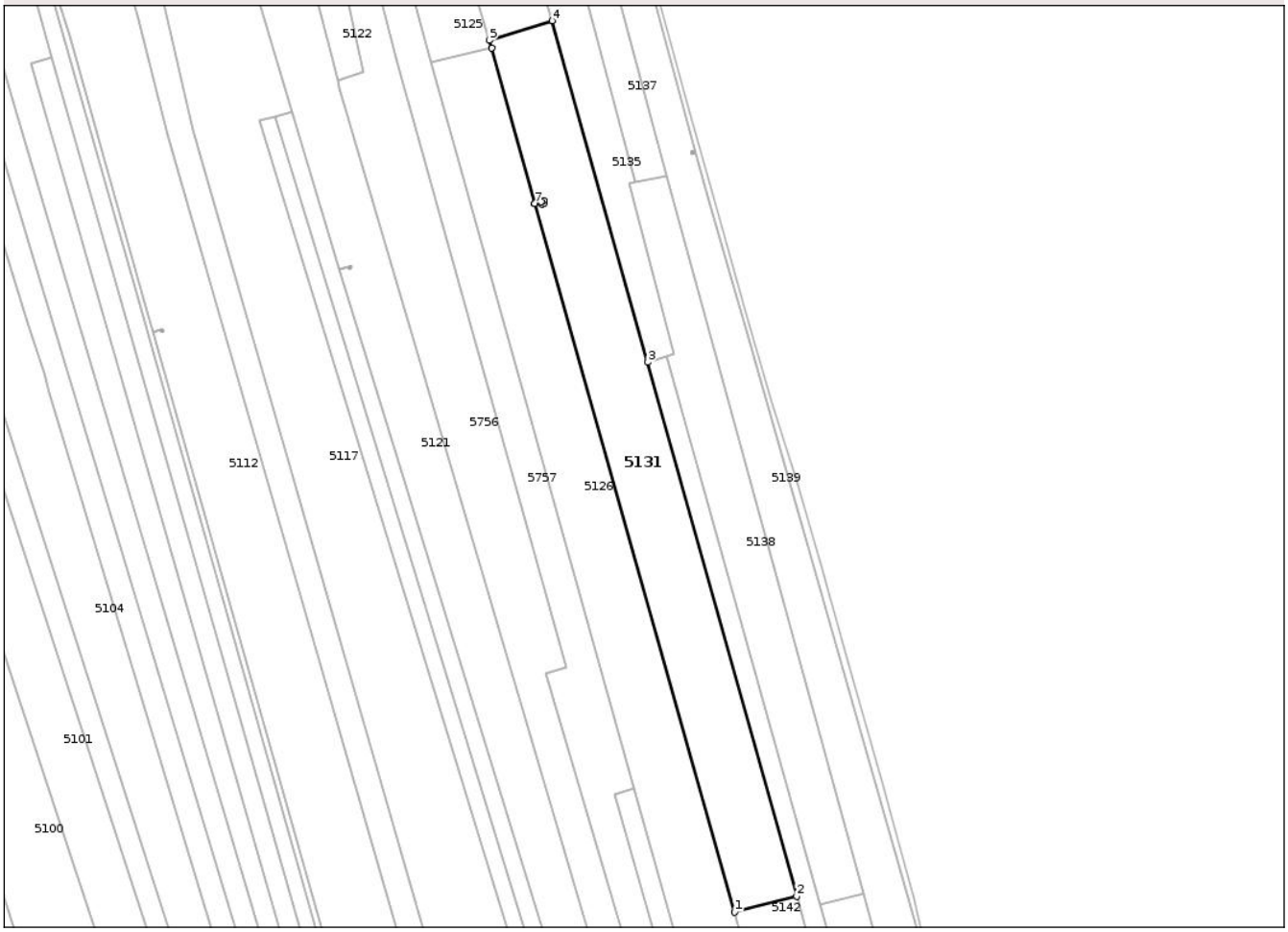


## Date referitoare la teren

| Crt | Categorie folosință | Intra vilan | Suprafaţa (mp) | Tarla | Parcelă | Nr. topo | Observaţii / Referinţe |
|---|---|---|---|---|---|---|---|
| 1 | arabil | NU | 9.317 | 50 | 1/10 | - | |

**Lungime Segmente**
**1) Valorile lungimilor segmentelor sunt obţinute din proiecţie în plan.**

| Punct început | X / Y | Punct sfârşit | X / Y | Lungime segment (** (m) |
|---|---|---|---|---|
| 1 | 445.734,517<br>383.050,671 | 2 | 445.759,192<br>383.056,98 | 25.469 |
| 2 | 445.759,192<br>383.056,98 | 3 | 445.700,086<br>383.268,646 | 219.764 |
| 3 | 445.700,086<br>383.268,646 | 4 | 445.662,184<br>383.404,06 | 140.618 |
| 4 | 445.662,184<br>383.404,06 | 5 | 445.637,261<br>383.396,304 | 26.102 |
| 5 | 445.637,261<br>383.396,304 | 6 | 445.638,166<br>383.393,276 | 3.16 |

*Document care conține date cu caracter personal, protejat de prevederile Regulamentului (UE) nr. 679/2016 și Legii 190/2018*

| Punct început | X / Y | Punct sfârşit | X / Y | Lungime segment (** (m) |
|---|---|---|---|---|
| 6 | 445.638,166<br>383.393,276 | 7 | 445.655,254<br>383.331,575 | 64.024 |
| 7 | 445.655,254<br>383.331,575 | 8 | 445.657,826<br>383.332,327 | 2.68 |
| 8 | 445.657,826<br>383.332,327 | 9 | 445.658,768<br>383.332,662 | 1.0 |
| 9 | 445.658,768<br>383.332,662 | 10 | 445.659,104<br>383.331,721 | 0.999 |
| 10 | 445.659,104<br>383.331,721 | 11 | 445.658,162<br>383.331,385 | 1.0 |
| 11 | 445.658,162<br>383.331,385 | 12 | 445.657,828<br>383.332,32 | 0.993 |
| 12 | 445.657,828<br>383.332,32 | 13 | 445.655,255<br>383.331,57 | 2.68 |
| 13 | 445.655,255<br>383.331,57 | 1 | 445.734,517<br>383.050,671 | 291.868 |

** Lungimile segmentelor sunt determinate în planul de proiecţie Stereo 70 şi sunt rotunjite la 1 milimetru.
*** Distanţa dintre puncte este formată din segmente cumulate ce sunt mai mici decât valoarea 1 milimetru.

*Document care conține date cu caracter personal, protejat de prevederile Regulamentului (UE) nr. 679/2016 și Legii 190/2018*

# DATE DESPRE IMOBILUL NR. 5132

**Oficiul de Cadastru şi Publicitate Imobiliară VALCEA**
**Biroul de Cadastru şi Publicitate Imobiliară Ramnicu Valcea**

## A. Partea I. Descrierea imobilului

**TEREN** Extravilan

**Adresa:** Jud. Valcea

| Nr. Crt | Nr cadastral Nr. topografic | Suprafaţa* (mp) | Observaţii / Referinţe |
|---|---|---|---|
| A1 | | 1 | Sector cadastral:34 Teren neimprejmuit; |

**Construcţii**

| Crt | Nr cadastral Nr. topografic | Adresa | Observaţii / Referinţe |
|---|---|---|---|
| A1.1 | -C1 | Jud. Valcea | Nr. niveluri:1; S. construita la sol:1 mp; S. construita desfasurata:1 mp; stalp |

## B. Partea II. Proprietari şi acte

| Inscrieri privitoare la dreptul de proprietate şi alte drepturi reale | | Referinţe |
|---|---|---|
| / | | |
| Act Normativ nr. 1705, din 29/11/2006 emis de GUVERNUL ROMANIEI (; LEGEA NR. 123/10.07.2012 EMISA DE PARLAMENTUL ROMANIEI); | | |
| B1 | Intabulare, drept de PROPRIETATE, dobandit prin Lege, cota actuala 1/1, cota initiala 1/1 | A1, A1.1 |
| | 1) **STATUL ROMAN**, CIF:9999999999999, DOMENIUL PUBLIC lipsă CUI; | |
| Act Administrativ nr. 6, din 20/06/2005 emis de MINISTERUL ECONOMIEI SI COMERTULUI; | | |
| B2 | Intabulare, drept de CONCESIUNE, cota actuala 1/1, cota initiala 1/1 | A1.1 |
| | 1) **DISTRIBUTIE ENERGIE OLTENIA SA**, CIF:14491102 | |

## C. Partea III. SARCINI .

| Inscrieri privind dezmembramintele dreptului de proprietate, drepturi reale de garanţie şi sarcini | Referinţe |
|---|---|
| NU SUNT | |

*Document care conține date cu caracter personal, protejat de prevederile Regulamentului (UE) nr. 679/2016 și Legii 190/2018*

# Anexa Nr. 1 La Partea I

## Teren

| Nr cadastral | Suprafaţa (mp)* | Observaţii / Referinţe |
|---|---|---|
| | 1 | |

* Suprafaţa este determinată in planul de proiecţie Stereo 70.

DETALII LINIARE IMOBIL

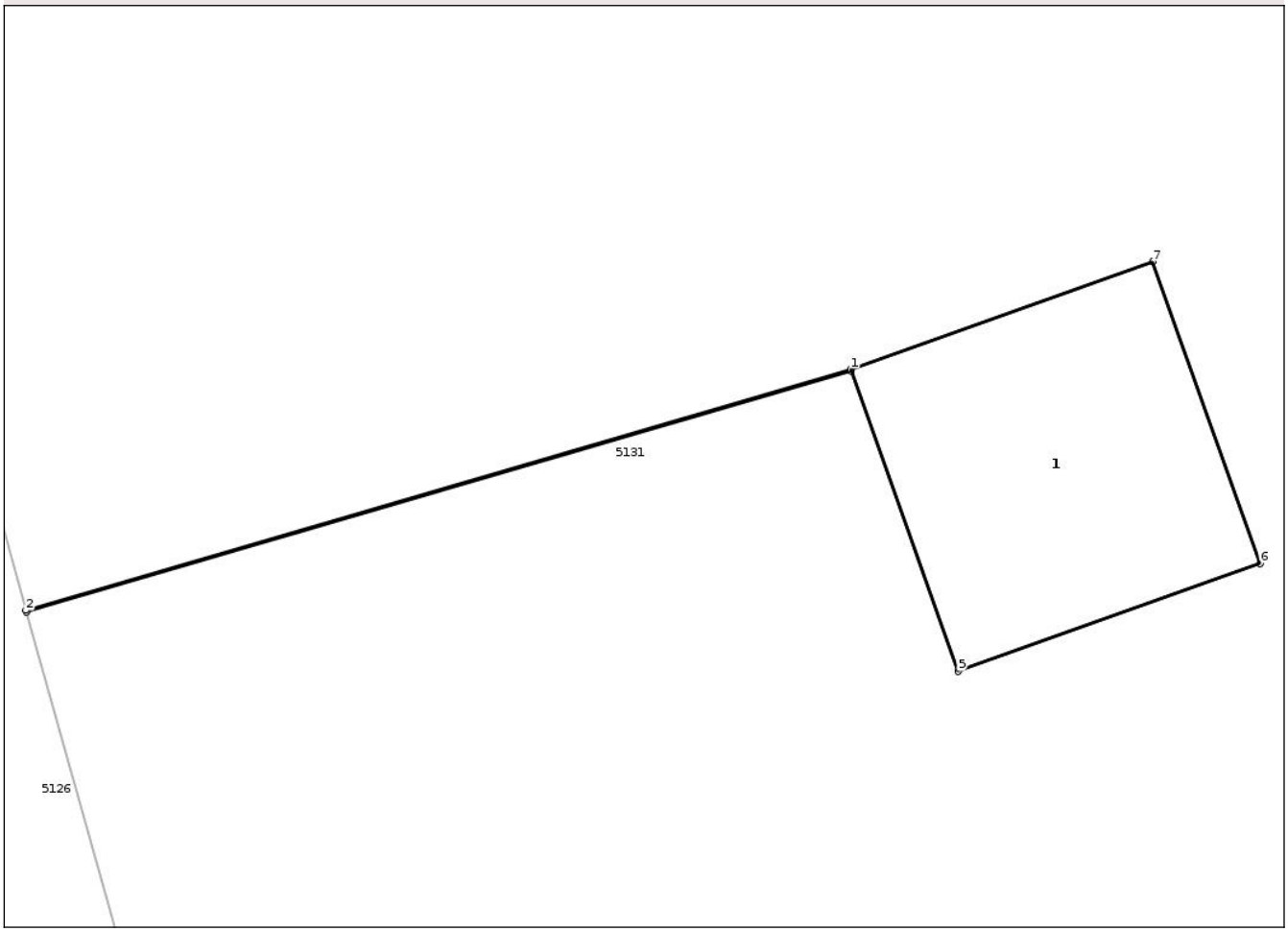


## Date referitoare la teren

| Crt | Categorie folosință | Intra vilan | Suprafaţa (mp) | Tarla | Parcelă | Nr. topo | Observaţii / Referinţe |
|---|---|---|---|---|---|---|---|
| 1 | curti constructii | NU | 1 | 50 | - | - | |

## Date referitoare la construcţii

| Crt | Număr | Destinaţie construcţie | Supraf. (mp) | Situaţie juridică | Observaţii / Referinţe |
|---|---|---|---|---|---|
| A1.1 | -C1 | constructii industriale si edilitare | 1 | Cu acte | Nr. niveluri:1; S. construita la sol:1 mp; S. construita desfasurata:1 mp; stalp |

**Lungime Segmente**
**1) Valorile lungimilor segmentelor sunt obţinute din proiecţie în plan.**

| Punct început | X / Y | Punct sfârşit | X / Y | Lungime segment (** (m) |
|---|---|---|---|---|
| 1 | 445.657,826<br>383.332,327 | 2 | 445.655,254<br>383.331,575 | 2.68 |
| 2 | 445.655,254<br>383.331,575 | 3 | 445.655,255<br>383.331,57 | 0.005 |
| 3 | 445.655,255<br>383.331,57 | 4 | 445.657,828<br>383.332,32 | 2.68 |

*Document care conține date cu caracter personal, protejat de prevederile Regulamentului (UE) nr. 679/2016 și Legii 190/2018*

| Punct început | X / Y | Punct sfârşit | X / Y | Lungime segment (** (m) |
|---|---|---|---|---|
| 4 | 445.657,828<br>383.332,32 | 5 | 445.658,162<br>383.331,385 | 0.993 |
| 5 | 445.658,162<br>383.331,385 | 6 | 445.659,104<br>383.331,721 | 1.0 |
| 6 | 445.659,104<br>383.331,721 | 7 | 445.658,768<br>383.332,662 | 0.999 |
| 7 | 445.658,768<br>383.332,662 | 1 | 445.657,826<br>383.332,327 | 1.0 |

** Lungimile segmentelor sunt determinate în planul de proiecţie Stereo 70 şi sunt rotunjite la 1 milimetru.
*** Distanţa dintre puncte este formată din segmente cumulate ce sunt mai mici decât valoarea 1 milimetru.

# DATE DESPRE IMOBILUL NR. 5133

**Oficiul de Cadastru şi Publicitate Imobiliară VALCEA**
**Biroul de Cadastru şi Publicitate Imobiliară Ramnicu Valcea**

## A. Partea I. Descrierea imobilului

**TEREN** Intravilan

**Adresa:** Loc. Cocoru, Str Cocoru, Nr. 170, Jud. Valcea, punctul Acasa

| Nr. Crt | Nr cadastral Nr. topografic | Suprafaţa* (mp) | Observaţii / Referinţe |
|---|---|---|---|
| A1 | 35213 | Din acte: 1.535<br>Masurata: 1.490 | Sector cadastral:34 Teren neimprejmuit; |

**Construcţii**

| Crt | Nr cadastral Nr. topografic | Adresa | Observaţii / Referinţe |
|---|---|---|---|
| A1.1 | 35213-C1 | Loc. Cocoru, Str Cocoru, Nr. 170, Jud. Valcea, punctul Acasa | Nr. niveluri:1; S. construita la sol:48 mp; S. construita desfasurata:48 mp; |
| A1.2 | 35213-C2 | Loc. Cocoru, Str Cocoru, Nr. 170, Jud. Valcea, punctul Acasa | Nr. niveluri:1; S. construita la sol:15 mp; S. construita desfasurata:15 mp; |
| A1.3 | 35213-C3 | Loc. Cocoru, Str Cocoru, Nr. 170, Jud. Valcea, punctul Acasa | Nr. niveluri:1; S. construita la sol:8 mp; S. construita desfasurata:8 mp; |
| A1.4 | 35213-C4 | Loc. Cocoru, Str Cocoru, Nr. 170, Jud. Valcea, punctul Acasa | Nr. niveluri:1; S. construita la sol:15 mp; S. construita desfasurata:15 mp; |

## B. Partea II. Proprietari şi acte

| Inscrieri privitoare la dreptul de proprietate şi alte drepturi reale | | Referinţe |
|---|---|---|
| **6506 / 24/02/2010** | | |
| Act Normativ nr. Titlu de proprietate nr.489/50997, din 22/02/1999 emis de Comisia judeteana Valcea; | | |
| B1 | Intabulare, drept de PROPRIETATE, dobandit prin Lege, cota actuala 1/1, cota initiala 1/1 | A1 |
| | 1) **DUTA M. ION** | |
| Act Administrativ nr. Certificat de atestare a edificarii constructiei nr.610, din 19/02/2010 emis de Primaria Galicea; | | |
| B2 | Intabulare, drept de PROPRIETATE, dobandit prin Construire, cota actuala 1/1, cota initiala 1/1 | A1.1, A1.2, A1.3, A1.4 |
| | 1) **DUTA M. ION** | |

## C. Partea III. SARCINI .

| Inscrieri privind dezmembramintele dreptului de proprietate, drepturi reale de garanţie şi sarcini | Referinţe |
|---|---|
| NU SUNT | |

*Document care conține date cu caracter personal, protejat de prevederile Regulamentului (UE) nr. 679/2016 și Legii 190/2018*

# Anexa Nr. 1 La Partea I

## Teren

| Nr cadastral | Suprafaţa (mp)* | Observaţii / Referinţe |
|---|---|---|
| 35213 | Din acte: 1.535<br>Masurata: 1.490 | |

* Suprafaţa este determinată in planul de proiecţie Stereo 70.

DETALII LINIARE IMOBIL

## Date referitoare la teren

| Crt | Categorie folosinţă | Intra vilan | Suprafaţa (mp) | Tarla | Parcelă | Nr. topo | Observaţii / Referinţe |
|---|---|---|---|---|---|---|---|
| 1 | curti constructii | DA | 825 | 17 | 611 | - | |
| 2 | arabil | DA | 665 | 17 | 610 | - | |

## Date referitoare la construcţii

| Crt | Număr | Destinaţie construcţie | Supraf. (mp) | Situaţie juridică | Observaţii / Referinţe |
|---|---|---|---|---|---|
| A1.1 | 35213-C1 | constructii de locuinte | 48 | Cu acte | Nr. niveluri:1; S. construita la sol:48 mp; S. construita desfasurata:48 mp; |
| A1.2 | 35213-C2 | constructii anexa | 15 | Cu acte | Nr. niveluri:1; S. construita la sol:15 mp; S. construita desfasurata:15 mp; |
| A1.3 | 35213-C3 | constructii anexa | 8 | Cu acte | Nr. niveluri:1; S. construita la sol:8 mp; S. construita desfasurata:8 mp; |
| A1.4 | 35213-C4 | constructii anexa | 15 | Cu acte | Nr. niveluri:1; S. construita la sol:15 mp; S. construita desfasurata:15 mp; |

**Lungime Segmente**

**1) Valorile lungimilor segmentelor sunt obţinute din proiecţie în plan.**

| Punct început | X / Y | Punct sfârşit | X / Y | Lungime segment (** (m) |
|---|---|---|---|---|

| Punct început | X / Y | Punct sfârşit | X / Y | Lungime segment (** (m) |
|---|---|---|---|---|

*Document care conține date cu caracter personal, protejat de prevederile Regulamentului (UE) nr. 679/2016 și Legii 190/2018*

| Punct început | X / Y | Punct sfârşit | X / Y | Lungime segment (** (m) |
|---|---|---|---|---|
| 1 | 445.666,667<br>383.452,326 | 2 | 445.672,154<br>383.453,696 | 5.655 |
| 3 | 445.667,425<br>383.471,052 | 4 | 445.665,773<br>383.477,117 | 6.286 |
| 5 | 445.661,491<br>383.491,597 | 6 | 445.656,283<br>383.511,242 | 20.324 |
| 7 | 445.655,316<br>383.510,987 | 8 | 445.655,062<br>383.511,95 | 0.996 |
| 9 | 445.656,027<br>383.512,208 | 10 | 445.655,591<br>383.513,852 | 1.701 |
| 11 | 445.641,697<br>383.509,581 | 12 | 445.631,703<br>383.506,512 | 10.455 |
| 13 | 445.631,679<br>383.506,507 | 14 | 445.633,094<br>383.501,931 | 4.79 |
| 15 | 445.635,168<br>383.495,222 | 16 | 445.636,655<br>383.490,413 | 5.034 |
| 17 | 445.639,498<br>383.480,389 | 18 | 445.640,384<br>383.477,266 | 3.246 |
| 19 | 445.643,051<br>383.467,879 | 20 | 445.643,636<br>383.465,821 | 2.14 |
| 21 | 445.646,022<br>383.457,422 | 22 | 445.648,51<br>383.449,312 | 8.483 |
| 23 | 445.665,251<br>383.452,06 | 1 | 445.666,667<br>383.452,326 | 1.441 |

| Punct început | X / Y | Punct sfârşit | X / Y | Lungime segment (** (m) |
|---|---|---|---|---|
| 2 | 445.672,154<br>383.453,696 | 3 | 445.667,425<br>383.471,052 | 17.989 |
| 4 | 445.665,773<br>383.477,117 | 5 | 445.661,491<br>383.491,597 | 15.1 |
| 6 | 445.656,283<br>383.511,242 | 7 | 445.655,316<br>383.510,987 | 1.0 |
| 8 | 445.655,062<br>383.511,95 | 9 | 445.656,027<br>383.512,208 | 0.999 |
| 10 | 445.655,591<br>383.513,852 | 11 | 445.641,697<br>383.509,581 | 14.536 |
| 12 | 445.631,703<br>383.506,512 | 13 | 445.631,679<br>383.506,507 | 0.025 |
| 14 | 445.633,094<br>383.501,931 | 15 | 445.635,168<br>383.495,222 | 7.022 |
| 16 | 445.636,655<br>383.490,413 | 17 | 445.639,498<br>383.480,389 | 10.419 |
| 18 | 445.640,384<br>383.477,266 | 19 | 445.643,051<br>383.467,879 | 9.759 |
| 20 | 445.643,636<br>383.465,821 | 21 | 445.646,022<br>383.457,422 | 8.731 |
| 22 | 445.648,51<br>383.449,312 | 23 | 445.665,251<br>383.452,06 | 16.965 |

** Lungimile segmentelor sunt determinate în planul de proiecţie Stereo 70 şi sunt rotunjite la 1 milimetru.
*** Distanţa dintre puncte este formată din segmente cumulate ce sunt mai mici decât valoarea 1 milimetru.

*Document care conține date cu caracter personal, protejat de prevederile Regulamentului (UE) nr. 679/2016 și Legii 190/2018*

# DATE DESPRE IMOBILUL NR. 5134

**Oficiul de Cadastru şi Publicitate Imobiliară VALCEA**
**Biroul de Cadastru şi Publicitate Imobiliară Ramnicu Valcea**

## A. Partea I. Descrierea imobilului

**TEREN** Intravilan

**Adresa:** Loc. Cocoru, Jud. Valcea

| Nr. Crt | Nr cadastral Nr. topografic | Suprafaţa* (mp) | Observaţii / Referinţe |
|---|---|---|---|
| A1 | | 1 | Sector cadastral:34 Teren neimprejmuit; |

**Construcţii**

| Crt | Nr cadastral Nr. topografic | Adresa | Observaţii / Referinţe |
|---|---|---|---|
| A1.1 | -C1 | Loc. Cocoru, Jud. Valcea | Nr. niveluri:1; S. construita la sol:1 mp; S. construita desfasurata:1 mp; stalp |

## B. Partea II. Proprietari şi acte

| Inscrieri privitoare la dreptul de proprietate şi alte drepturi reale | | Referinţe |
|---|---|---|
| / | | |
| Act Normativ nr. 1705, din 29/11/2006 emis de GUVERNUL ROMANIEI (; LEGEA NR. 123/10.07.2012 EMISA DE PARLAMENTUL ROMANIEI); | | |
| B1 | Intabulare, drept de PROPRIETATE, dobandit prin Lege, cota actuala 1/1, cota initiala 1/1 | A1, A1.1 |
| | 1) **STATUL ROMAN**, CIF:9999999999999, DOMENIUL PUBLIC lipsă CUI; | |
| Act Administrativ nr. 6, din 20/06/2005 emis de MINISTERUL ECONOMIEI SI COMERTULUI; | | |
| B2 | Intabulare, drept de CONCESIUNE, cota actuala 1/1, cota initiala 1/1 | A1.1 |
| | 1) **DISTRIBUTIE ENERGIE OLTENIA SA**, CIF:14491102 | |

## C. Partea III. SARCINI .

| Inscrieri privind dezmembramintele dreptului de proprietate, drepturi reale de garanţie şi sarcini | Referinţe |
|---|---|
| NU SUNT | |

*Document care conține date cu caracter personal, protejat de prevederile Regulamentului (UE) nr. 679/2016 și Legii 190/2018*

# Anexa Nr. 1 La Partea I

## Teren

| Nr cadastral | Suprafaţa (mp)* | Observaţii / Referinţe |
|---|---|---|
| | 1 | |

* Suprafaţa este determinată in planul de proiecţie Stereo 70.

DETALII LINIARE IMOBIL




## Date referitoare la teren

| Crt | Categorie folosință | Intra vilan | Suprafaţa (mp) | Tarla | Parcelă | Nr. topo | Observaţii / Referinţe |
|---|---|---|---|---|---|---|---|
| 1 | curti constructii | DA | 1 | 17 | - | - | |

## Date referitoare la construcţii

| Crt | Număr | Destinaţie construcţie | Supraf. (mp) | Situaţie juridică | Observaţii / Referinţe |
|---|---|---|---|---|---|
| A1.1 | -C1 | constructii industriale si edilitare | 1 | Cu acte | Nr. niveluri:1; S. construita la sol:1 mp; S. construita desfasurata:1 mp; stalp |

**Lungime Segmente**
**1) Valorile lungimilor segmentelor sunt obţinute din proiecţie în plan.**

| Punct început | X / Y | Punct sfârşit | X / Y | Lungime segment (** (m) |
|---|---|---|---|---|
| 1 | 445.655,062<br>383.511,95 | 2 | 445.655,316<br>383.510,987 | 0.996 |
| 2 | 445.655,316<br>383.510,987 | 3 | 445.656,283<br>383.511,242 | 1.0 |
| 3 | 445.656,283<br>383.511,242 | 4 | 445.656,027<br>383.512,208 | 0.999 |

*Document care conține date cu caracter personal, protejat de prevederile Regulamentului (UE) nr. 679/2016 și Legii 190/2018*

| Punct început | X / Y | Punct sfârşit | X / Y | Lungime segment (** (m) |
|---|---|---|---|---|
| 4 | 445.656,027<br>383.512,208 | 1 | 445.655,062<br>383.511,95 | 0.999 |

** Lungimile segmentelor sunt determinate în planul de proiecţie Stereo 70 şi sunt rotunjite la 1 milimetru.
*** Distanţa dintre puncte este formată din segmente cumulate ce sunt mai mici decât valoarea 1 milimetru.

# DATE DESPRE IMOBILUL NR. 5135

**Oficiul de Cadastru şi Publicitate Imobiliară VALCEA**
**Biroul de Cadastru şi Publicitate Imobiliară Ramnicu Valcea**

## A. Partea I. Descrierea imobilului

**TEREN** Necunoscut

**Adresa:** Loc. Cocoru, Jud. Valcea

| Nr. Crt | Nr cadastral Nr. topografic | Suprafaţa* (mp) | Observaţii / Referinţe |
|---|---|---|---|
| A1 | | 2.600 | Sector cadastral:34 Teren neimprejmuit; |

## B. Partea II. Proprietari şi acte

| Inscrieri privitoare la dreptul de proprietate şi alte drepturi reale | | Referinţe |
|---|---|---|
| / | | |
| Act Administrativ nr. 607/46569, din 02/06/1999 emis de CJSDPAT VALCEA (TITLU DE PROPRIETATE; ); | | |
| B1 | Intabulare, drept de PROPRIETATE, dobandit prin Reconstituire, cota actuala 1/1, cota initiala 1/1 | A1 |
| | 1) **SURDEI IOANA**, LIPSA CNP;<br>2) **POPA MARIA**, LIPSA CNP;<br>3) **TURLEA FLOAREA**, LIPSA CNP;<br>4) **CIREASA MARIN**, LIPSA CNP;<br>5) **CIREASA ION**, LIPSA CNP; | |

## C. Partea III. SARCINI .

| Inscrieri privind dezmembramintele dreptului de proprietate, drepturi reale de garanţie şi sarcini | Referinţe |
|---|---|
| NU SUNT | |

*Document care conține date cu caracter personal, protejat de prevederile Regulamentului (UE) nr. 679/2016 și Legii 190/2018*

# Anexa Nr. 1 La Partea I

## Teren

| Nr cadastral | Suprafaţa (mp)* | Observaţii / Referinţe |
|---|---|---|
| | 2.600 | |

* Suprafaţa este determinată in planul de proiecţie Stereo 70.

DETALII LINIARE IMOBIL

## Date referitoare la teren

| Crt | Categorie folosință | Intra vilan | Suprafaţa (mp) | Tarla | Parcelă | Nr. topo | Observaţii / Referinţe |
|---|---|---|---|---|---|---|---|
| 1 | arabil | DA | 386 | 50 | 1/11 | - | |
| 2 | arabil | NU | 2.214 | 50 | 1/11 | - | |

**Lungime Segmente**
**1) Valorile lungimilor segmentelor sunt obţinute din proiecţie în plan.**

| Punct început | X / Y | Punct sfârşit | X / Y | Lungime segment (** (m) |
|---|---|---|---|---|
| 1 | 445.671,101<br>383.430,022 | 2 | 445.665,251<br>383.452,06 | 22.801 |
| 2 | 445.665,251<br>383.452,06 | 3 | 445.648,51<br>383.449,312 | 16.965 |
| 3 | 445.648,51<br>383.449,312 | 4 | 445.655,239<br>383.427,382 | 22.939 |
| 4 | 445.655,239<br>383.427,382 | 5 | 445.655,627<br>383.426,08 | 1.359 |

*Document care conține date cu caracter personal, protejat de prevederile Regulamentului (UE) nr. 679/2016 și Legii 190/2018*

| Punct început | X / Y | Punct sfârşit | X / Y | Lungime segment (** (m) |
|---|---|---|---|---|
| 5 | 445.655,627<br>383.426,08 | 6 | 445.662,184<br>383.404,06 | 22.976 |
| 6 | 445.662,184<br>383.404,06 | 7 | 445.700,086<br>383.268,646 | 140.618 |
| 7 | 445.700,086<br>383.268,646 | 8 | 445.707,67<br>383.271,075 | 7.963 |
| 8 | 445.707,67<br>383.271,075 | 9 | 445.710,69<br>383.272,043 | 3.171 |
| 9 | 445.710,69<br>383.272,043 | 10 | 445.692,512<br>383.339,552 | 69.914 |
| 10 | 445.692,512<br>383.339,552 | 11 | 445.695,239<br>383.340,112 | 2.784 |
| 11 | 445.695,239<br>383.340,112 | 1 | 445.671,101<br>383.430,022 | 93.094 |

** Lungimile segmentelor sunt determinate în planul de proiecţie Stereo 70 şi sunt rotunjite la 1 milimetru.
*** Distanţa dintre puncte este formată din segmente cumulate ce sunt mai mici decât valoarea 1 milimetru.

*Document care conține date cu caracter personal, protejat de prevederile Regulamentului (UE) nr. 679/2016 și Legii 190/2018*

# DATE DESPRE IMOBILUL NR. 5136

**Oficiul de Cadastru şi Publicitate Imobiliară VALCEA**
**Biroul de Cadastru şi Publicitate Imobiliară Ramnicu Valcea**

## A. Partea I. Descrierea imobilului

**TEREN** Extravilan

**Adresa:** Jud. Valcea

| Nr. Crt | Nr cadastral Nr. topografic | Suprafaţa* (mp) | Observaţii / Referinţe |
|---|---|---|---|
| A1 | | Din acte: 1.976<br>Masurata: 1.975 | Sector cadastral:34 Teren neimprejmuit; |

## B. Partea II. Proprietari şi acte

| Inscrieri privitoare la dreptul de proprietate şi alte drepturi reale | | Referinţe |
|---|---|---|
| / | | |
| Act Administrativ nr. 12245, din 06/03/2009 emis de CJSDPAT VALCEA (TITLU DE PROPRIETATE; ); | | |
| B1 | Intabulare, drept de PROPRIETATE, dobandit prin Reconstituire, cota actuala 1/1, cota initiala 1/1 | A1 |
| | 1) **POPA PETRE** | |

## C. Partea III. SARCINI .

| Inscrieri privind dezmembramintele dreptului de proprietate, drepturi reale de garanţie şi sarcini | Referinţe |
|---|---|
| NU SUNT | |

*Document care conține date cu caracter personal, protejat de prevederile Regulamentului (UE) nr. 679/2016 și Legii 190/2018*

# Anexa Nr. 1 La Partea I

## Teren

| Nr cadastral | Suprafaţa (mp)* | Observaţii / Referinţe |
|---|---|---|
| | Din acte: 1.976<br>Masurata: 1.975 | |

* Suprafaţa este determinată in planul de proiecţie Stereo 70.

DETALII LINIARE IMOBIL

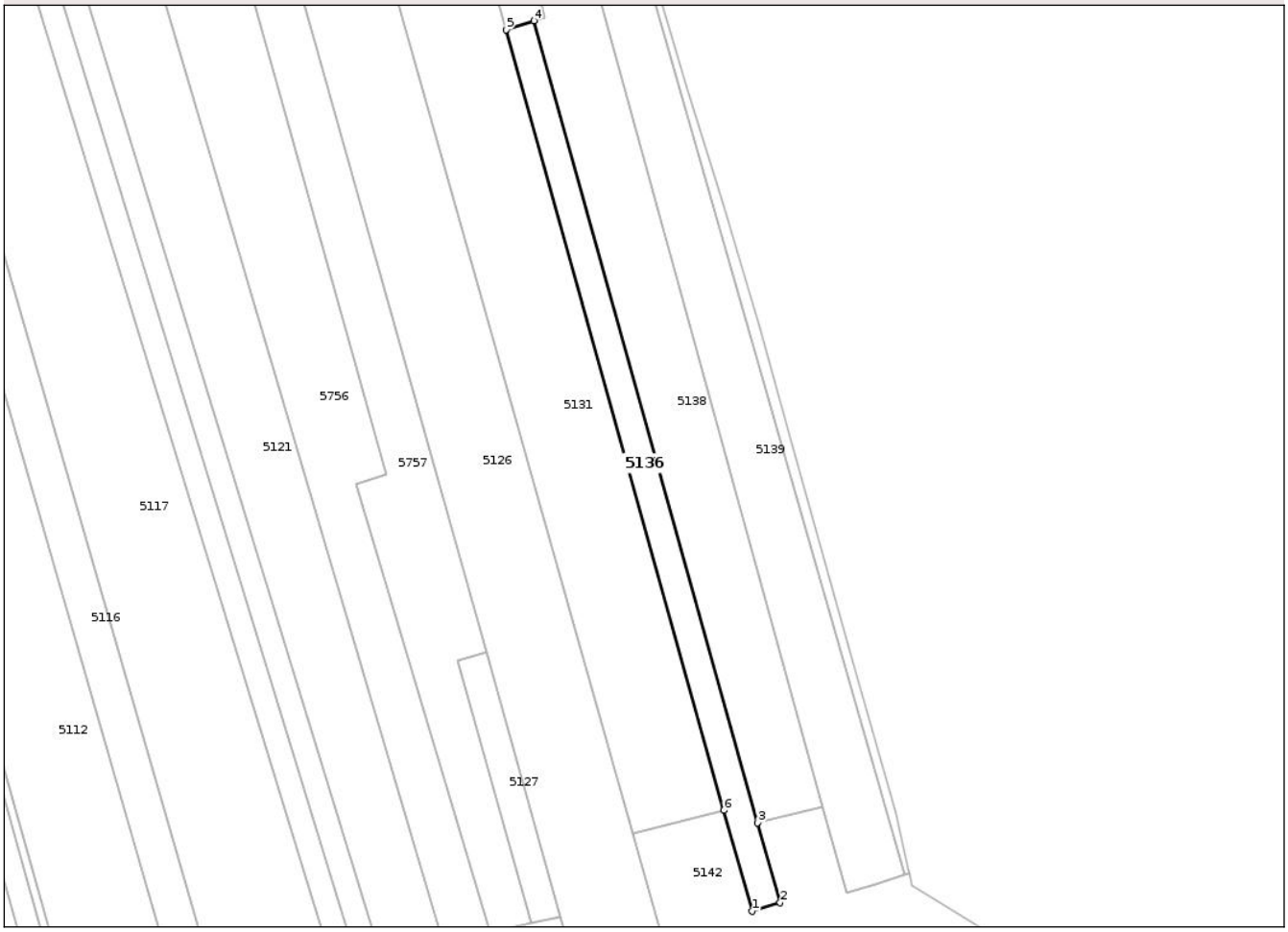


## Date referitoare la teren

| Crt | Categorie folosinţă | Intra vilan | Suprafaţa (mp) | Tarla | Parcelă | Nr. topo | Observaţii / Referinţe |
|---|---|---|---|---|---|---|---|
| 1 | arabil | NU | 1.975 | 50 | 1/11/1 | - | |

**Lungime Segmente**
**1) Valorile lungimilor segmentelor sunt obţinute din proiecţie în plan.**

| Punct început | X / Y | Punct sfârşit | X / Y | Lungime segment (** (m) |
|---|---|---|---|---|
| 1 | 445.766,842<br>383.029,596 | 2 | 445.774,452<br>383.031,908 | 7.953 |
| 2 | 445.774,452<br>383.031,908 | 3 | 445.768,395<br>383.053,601 | 22.523 |
| 3 | 445.768,395<br>383.053,601 | 4 | 445.707,67<br>383.271,075 | 225.793 |
| 4 | 445.707,67<br>383.271,075 | 5 | 445.700,086<br>383.268,646 | 7.963 |
| 5 | 445.700,086<br>383.268,646 | 6 | 445.759,192<br>383.056,98 | 219.764 |

*Document care conține date cu caracter personal, protejat de prevederile Regulamentului (UE) nr. 679/2016 și Legii 190/2018*

| Punct început | X / Y | Punct sfârşit | X / Y | Lungime segment (** (m) |
|---|---|---|---|---|
| 6 | 445.759,192<br>383.056,98 | 1 | 445.766,842<br>383.029,596 | 28.432 |

** Lungimile segmentelor sunt determinate în planul de proiecţie Stereo 70 şi sunt rotunjite la 1 milimetru.
*** Distanţa dintre puncte este formată din segmente cumulate ce sunt mai mici decât valoarea 1 milimetru.

*Document care conține date cu caracter personal, protejat de prevederile Regulamentului (UE) nr. 679/2016 și Legii 190/2018*

# DATE DESPRE IMOBILUL NR. 5137

**Oficiul de Cadastru şi Publicitate Imobiliară VALCEA**
**Biroul de Cadastru şi Publicitate Imobiliară Ramnicu Valcea**

## A. Partea I. Descrierea imobilului

**TEREN** Necunoscut

**Adresa:** Loc. Cocoru, Jud. Valcea, Punctul "Cocoru"

| Nr. Crt | Nr cadastral Nr. topografic | Suprafaţa* (mp) | Observaţii / Referinţe |
|---|---|---|---|
| A1 | 36345 | 1.472 | Sector cadastral:34 Teren neimprejmuit; |

## B. Partea II. Proprietari şi acte

| Inscrieri privitoare la dreptul de proprietate şi alte drepturi reale | | Referinţe |
|---|---|---|
| **66234 / 09/12/2016** | | |
| Act Notarial nr. 2029, din 07/12/2016 emis de Notar Public Stan Livea; | | |
| B2 | Intabulare, drept de PROPRIETATE, dobandit prin Conventie, cota actuala 1/1, cota initiala 1/1 | A1 |
| | 1) **TANASE ION**, necasatorit; | |
| | *OBSERVATII: bun propriu cu titlu de cumparare* | |

## C. Partea III. SARCINI .

| Inscrieri privind dezmembramintele dreptului de proprietate, drepturi reale de garanţie şi sarcini | Referinţe |
|---|---|
| NU SUNT | |

# Anexa Nr. 1 La Partea I

## Teren

| Nr cadastral | Suprafaţa (mp)* | Observaţii / Referinţe |
|---|---|---|
| 36345 | 1.472 | |

* Suprafaţa este determinată in planul de proiecţie Stereo 70.

DETALII LINIARE IMOBIL

## Date referitoare la teren

| Crt | Categorie folosință | Intra vilan | Suprafaţa (mp) | Tarla | Parcelă | Nr. topo | Observaţii / Referinţe |
|---|---|---|---|---|---|---|---|
| 1 | arabil | DA | 286 | 50 | 17 | - | TARLA 36 DIN ACT |
| 2 | arabil | NU | 1.186 | 50 | 50 | - | TARLA 36 DIN ACT |

**Lungime Segmente**
**1) Valorile lungimilor segmentelor sunt obţinute din proiecţie în plan.**

| Punct început | X / Y | Punct sfârşit | X / Y | Lungime segment (** (m) |
|---|---|---|---|---|
| 1 | 445.665,251<br>383.452,06 | 2 | 445.671,101<br>383.430,022 | 22.801 |
| 2 | 445.671,101<br>383.430,022 | 3 | 445.695,239<br>383.340,112 | 93.094 |
| 3 | 445.695,239<br>383.340,112 | 4 | 445.707,702<br>383.342,671 | 12.723 |
| 4 | 445.707,702<br>383.342,671 | 5 | 445.683,409<br>383.433,158 | 93.691 |

*Document care conține date cu caracter personal, protejat de prevederile Regulamentului (UE) nr. 679/2016 și Legii 190/2018*

| Punct început | X / Y | Punct sfârşit | X / Y | Lungime segment (** (m) |
|---|---|---|---|---|
| 5 | 445.683,409<br>383.433,158 | 6 | 445.677,65<br>383.454,607 | 22.209 |
| 6 | 445.677,65<br>383.454,607 | 7 | 445.672,154<br>383.453,696 | 5.571 |
| 7 | 445.672,154<br>383.453,696 | 8 | 445.666,667<br>383.452,326 | 5.655 |
| 8 | 445.666,667<br>383.452,326 | 1 | 445.665,251<br>383.452,06 | 1.441 |

** Lungimile segmentelor sunt determinate în planul de proiecţie Stereo 70 şi sunt rotunjite la 1 milimetru.
*** Distanţa dintre puncte este formată din segmente cumulate ce sunt mai mici decât valoarea 1 milimetru.

*Document care conține date cu caracter personal, protejat de prevederile Regulamentului (UE) nr. 679/2016 și Legii 190/2018*

# DATE DESPRE IMOBILUL NR. 5138

**Oficiul de Cadastru şi Publicitate Imobiliară VALCEA**
**Biroul de Cadastru şi Publicitate Imobiliară Ramnicu Valcea**

## A. Partea I. Descrierea imobilului

**TEREN** Extravilan

**Adresa:** Jud. Valcea

| Nr. Crt | Nr cadastral Nr. topografic | Suprafaţa* (mp) | Observaţii / Referinţe |
|---|---|---|---|
| A1 | | 5.280 | Sector cadastral:34 Teren neimprejmuit; |

## B. Partea II. Proprietari şi acte

| Inscrieri privitoare la dreptul de proprietate şi alte drepturi reale | | Referinţe |
|---|---|---|
| / | | |
| Act Notarial nr. 41, din 30/07/2014 emis de BIN CERBEANU IULIA-MONICA (CERTIFICAT DE MOSTENITOR; ); | | |
| B1 | Intabulare, drept de PROPRIETATE, dobandit prin Succesiune, cota actuala 1/2, cota initiala 1/2 | A1 |
| | 1) **CHIRITA IULIAN** | |
| B2 | Intabulare, drept de PROPRIETATE, dobandit prin Succesiune, cota actuala 1/2, cota initiala 1/2 | A1 |
| | 1) **CHIRITA ANTON** | |

## C. Partea III. SARCINI .

| Inscrieri privind dezmembramintele dreptului de proprietate, drepturi reale de garanţie şi sarcini | Referinţe |
|---|---|
| NU SUNT | |

*Document care conține date cu caracter personal, protejat de prevederile Regulamentului (UE) nr. 679/2016 și Legii 190/2018*

# Anexa Nr. 1 La Partea I

## Teren

| Nr cadastral | Suprafaţa (mp)* | Observaţii / Referinţe |
|---|---|---|
| | 5.280 | |

* Suprafaţa este determinată in planul de proiecţie Stereo 70.

DETALII LINIARE IMOBIL

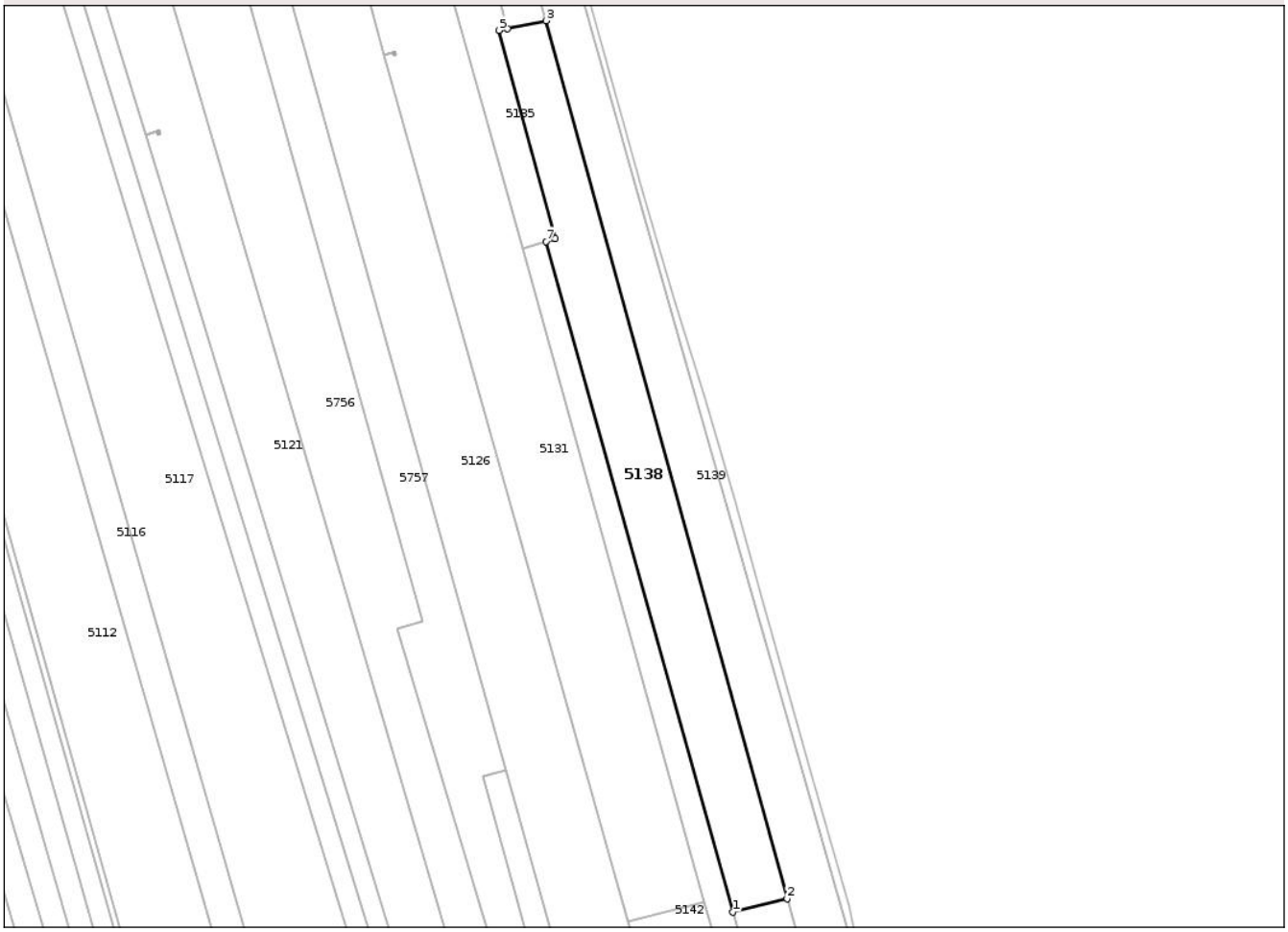


## Date referitoare la teren

| Crt | Categorie folosință | Intra vilan | Suprafaţa (mp) | Tarla | Parcelă | Nr. topo | Observaţii / Referinţe |
|---|---|---|---|---|---|---|---|
| 1 | arabil | NU | 5.280 | 50 | 1/13 | - | |

**Lungime Segmente**
**1) Valorile lungimilor segmentelor sunt obţinute din proiecţie în plan.**

| Punct început | X / Y | Punct sfârşit | X / Y | Lungime segment (** (m) |
|---|---|---|---|---|
| 1 | 445.768,395<br>383.053,601 | 2 | 445.785,94<br>383.058,006 | 18.09 |
| 2 | 445.785,94<br>383.058,006 | 3 | 445.707,702<br>383.342,671 | 295.221 |
| 3 | 445.707,702<br>383.342,671 | 4 | 445.695,239<br>383.340,112 | 12.723 |
| 4 | 445.695,239<br>383.340,112 | 5 | 445.692,512<br>383.339,552 | 2.784 |
| 5 | 445.692,512<br>383.339,552 | 6 | 445.710,69<br>383.272,043 | 69.914 |

*Document care conține date cu caracter personal, protejat de prevederile Regulamentului (UE) nr. 679/2016 și Legii 190/2018*

| Punct început | X / Y | Punct sfârşit | X / Y | Lungime segment (** (m) |
|---|---|---|---|---|
| 6 | 445.710,69<br>383.272,043 | 7 | 445.707,67<br>383.271,075 | 3.171 |
| 7 | 445.707,67<br>383.271,075 | 1 | 445.768,395<br>383.053,601 | 225.793 |

** Lungimile segmentelor sunt determinate în planul de proiecţie Stereo 70 şi sunt rotunjite la 1 milimetru.
*** Distanţa dintre puncte este formată din segmente cumulate ce sunt mai mici decât valoarea 1 milimetru.

*Document care conține date cu caracter personal, protejat de prevederile Regulamentului (UE) nr. 679/2016 și Legii 190/2018*

# DATE DESPRE IMOBILUL NR. 5139

**Oficiul de Cadastru şi Publicitate Imobiliară VALCEA**
**Biroul de Cadastru şi Publicitate Imobiliară Ramnicu Valcea**

## A. Partea I. Descrierea imobilului

Nr. CF vechi:627
Nr. cadastral vechi:741

**TEREN** Necunoscut

**Adresa:** Loc. Cocoru, Str Cocoru, Nr. 172, Jud. Valcea, judetul Valcea

| Nr. Crt | Nr cadastral Nr. topografic | Suprafaţa* (mp) | Observaţii / Referinţe |
|---|---|---|---|
| A1 | 35134 | 7.484 | Sector cadastral:34 Teren imprejmuit; |

**Construcţii**

| Crt | Nr cadastral Nr. topografic | Adresa | Observaţii / Referinţe |
|---|---|---|---|
| A1.1 | 35134-C1 | Loc. Cocoru, Str Cocoru, Nr. 172, Jud. Valcea, judetul Valcea | Nr. niveluri:1; S. construita la sol:53 mp; S. construita desfasurata:53 mp; casa de locuit |
| A1.2 | 35134-C2 | Loc. Cocoru, Str Cocoru, Nr. 172, Jud. Valcea, judetul Valcea | Nr. niveluri:1; S. construita la sol:20 mp; S. construita desfasurata:20 mp; grajd cu fanar |
| A1.3 | 35134-C3 | Loc. Cocoru, Str Cocoru, Nr. 172, Jud. Valcea, judetul Valcea | Nr. niveluri:1; S. construita la sol:31 mp; S. construita desfasurata:31 mp; grajd + magazie |
| A1.4 | 35134-C4 | Loc. Cocoru, Str Cocoru, Nr. 172, Jud. Valcea, judetul Valcea | Nr. niveluri:1; S. construita la sol:16 mp; S. construita desfasurata:16 mp; cotet + magazie |
| A1.5 | 35134-C5 | Loc. Cocoru, Str Cocoru, Nr. 172, Jud. Valcea, judetul Valcea | Nr. niveluri:1; S. construita la sol:11 mp; S. construita desfasurata:11 mp; bucatarie de vara |
| A1.6 | 35134-C6 | Loc. Cocoru, Str Cocoru, Nr. 172, Jud. Valcea, judetul Valcea | Nr. niveluri:1; S. construita la sol:11 mp; S. construita desfasurata:11 mp; pivnita |

## B. Partea II. Proprietari şi acte

| Inscrieri privitoare la dreptul de proprietate şi alte drepturi reale | | Referinţe |
|---|---|---|
| **24347 / 04/08/2009** | | |
| Act Notarial nr. Contract de Vanzare Cumparare aut. nr.969, din 31/07/2009 emis de BNP POP LIVIU; | | |
| B2 | Intabulare, drept de PROPRIETATE, dobandit prin Conventie, cota actuala 1/1, cota initiala 1/1 | A1, A1.1, A1.2, A1.3, A1.4, A1.5, A1.6 |
| | 1) **TANASE ELENA**, necasatorit; | |

## C. Partea III. SARCINI

| Inscrieri privind dezmembramintele dreptului de proprietate, drepturi reale de garanţie şi sarcini | | Referinţe |
|---|---|---|
| **24347 / 04/08/2009** | | |
| Act Notarial nr. Contract de Vanzare Cumparare aut. nr.969, din 31/07/2009 emis de BNP POP LIVIU; | | |
| C1 | Intabulare, drept de UZUFRUCT VIAGERin favoarea, cota actuala 1/1, cota initiala 1/1 | A1, A1.1, A1.2, A1.3, A1.4, A1.5, A1.6 |
| | 1) **TANASE IOANA**, ; LIPSA CNP; | |

*Document care conține date cu caracter personal, protejat de prevederile Regulamentului (UE) nr. 679/2016 și Legii 190/2018*

# Anexa Nr. 1 La Partea I

## Teren

| Nr cadastral | Suprafaţa (mp)* | Observaţii / Referinţe |
|---|---|---|
| 35134 | 7.484 | |

* Suprafaţa este determinată in planul de proiecţie Stereo 70.

DETALII LINIARE IMOBIL

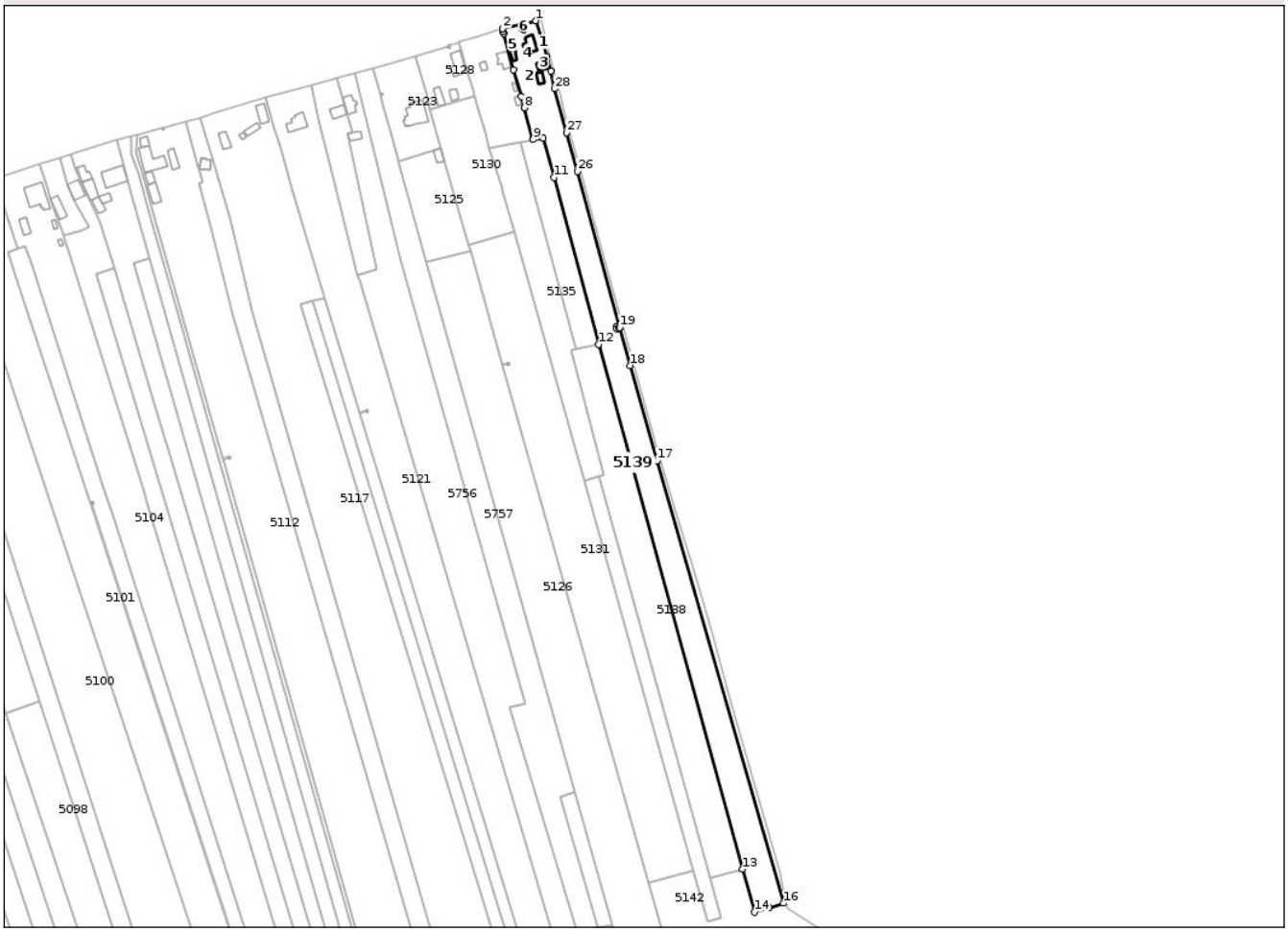


## Date referitoare la teren

| Crt | Categorie folosință | Intra vilan | Suprafaţa (mp) | Tarla | Parcelă | Nr. topo | Observaţii / Referinţe |
|---|---|---|---|---|---|---|---|
| 1 | curti constructii | DA | 583 | 17 | 613 | - | |
| 2 | arabil | DA | 893 | 17 | 614 | - | |
| 3 | arabil | NU | 6.008 | 50 | 1/14, 1/14/1 | - | |

## Date referitoare la construcţii

| Crt | Număr | Destinaţie construcţie | Supraf. (mp) | Situaţie juridică | Observaţii / Referinţe |
|---|---|---|---|---|---|
| A1.1 | 35134-C1 | constructii de locuinte | 53 | Cu acte | Nr. niveluri:1; S. construita la sol:53 mp; S. construita desfasurata:53 mp; casa de locuit |
| A1.2 | 35134-C2 | constructii anexa | 20 | Cu acte | Nr. niveluri:1; S. construita la sol:20 mp; S. construita desfasurata:20 mp; grajd cu fanar |
| A1.3 | 35134-C3 | constructii anexa | 31 | Cu acte | Nr. niveluri:1; S. construita la sol:31 mp; S. construita desfasurata:31 mp; grajd + magazie |
| A1.4 | 35134-C4 | constructii anexa | 16 | Cu acte | Nr. niveluri:1; S. construita la sol:16 mp; S. construita desfasurata:16 mp; cotet + magazie |
| A1.5 | 35134-C5 | constructii anexa | 11 | Cu acte | Nr. niveluri:1; S. construita la sol:11 mp; S. construita desfasurata:11 mp; bucatarie de vara |
| A1.6 | 35134-C6 | constructii anexa | 11 | Cu acte | Nr. niveluri:1; S. construita la sol:11 mp; S. construita desfasurata:11 mp; pivnita |

*Document care conține date cu caracter personal, protejat de prevederile Regulamentului (UE) nr. 679/2016 și Legii 190/2018*

Lungime Segmente
1) Valorile lungimilor segmentelor sunt obţinute din proiecţie în plan.

| Punct început | X / Y | Punct sfârşit | X / Y | Lungime segment (** (m) |
|---|---|---|---|---|
| 1 | 445.673,665<br>383.518,223 | 2 | 445.655,589<br>383.513,879 | 18.591 |
| 3 | 445.655,591<br>383.513,852 | 4 | 445.656,027<br>383.512,208 | 1.701 |
| 5 | 445.656,283<br>383.511,242 | 6 | 445.661,491<br>383.491,597 | 20.324 |
| 7 | 445.665,773<br>383.477,117 | 8 | 445.667,425<br>383.471,052 | 6.286 |
| 9 | 445.672,154<br>383.453,696 | 10 | 445.677,65<br>383.454,607 | 5.571 |
| 11 | 445.683,409<br>383.433,158 | 12 | 445.707,702<br>383.342,671 | 93.691 |
| 13 | 445.785,94<br>383.058,006 | 14 | 445.792,344<br>383.034,705 | 24.165 |
| 15 | 445.800,273<br>383.037,042 | 16 | 445.808,144<br>383.039,529 | 8.255 |
| 17 | 445.739,553<br>383.279,743 | 18 | 445.724,736<br>383.331,163 | 53.512 |
| 19 | 445.719,145<br>383.351,801 | 20 | 445.718,45<br>383.351,62 | 0.718 |
| 21 | 445.717,508<br>383.351,285 | 22 | 445.717,172<br>383.352,226 | 0.999 |
| 23 | 445.718,114<br>383.352,562 | 24 | 445.718,448<br>383.351,627 | 0.993 |
| 25 | 445.719,143<br>383.351,808 | 26 | 445.696,219<br>383.436,422 | 87.664 |
| 27 | 445.690,504<br>383.457,515 | 28 | 445.683,91<br>383.481,244 | 24.628 |
| 29 | 445.681,729<br>383.490,905 | 30 | 445.679,546<br>383.498,774 | 8.166 |

| Punct început | X / Y | Punct sfârşit | X / Y | Lungime segment (** (m) |
|---|---|---|---|---|
| 2 | 445.655,589<br>383.513,879 | 3 | 445.655,591<br>383.513,852 | 0.027 |
| 4 | 445.656,027<br>383.512,208 | 5 | 445.656,283<br>383.511,242 | 0.999 |
| 6 | 445.661,491<br>383.491,597 | 7 | 445.665,773<br>383.477,117 | 15.1 |
| 8 | 445.667,425<br>383.471,052 | 9 | 445.672,154<br>383.453,696 | 17.989 |
| 10 | 445.677,65<br>383.454,607 | 11 | 445.683,409<br>383.433,158 | 22.209 |
| 12 | 445.707,702<br>383.342,671 | 13 | 445.785,94<br>383.058,006 | 295.221 |
| 14 | 445.792,344<br>383.034,705 | 15 | 445.800,273<br>383.037,042 | 8.266 |
| 16 | 445.808,144<br>383.039,529 | 17 | 445.739,553<br>383.279,743 | 249.815 |
| 18 | 445.724,736<br>383.331,163 | 19 | 445.719,145<br>383.351,801 | 21.382 |
| 20 | 445.718,45<br>383.351,62 | 21 | 445.717,508<br>383.351,285 | 1.0 |
| 22 | 445.717,172<br>383.352,226 | 23 | 445.718,114<br>383.352,562 | 1.0 |
| 24 | 445.718,448<br>383.351,627 | 25 | 445.719,143<br>383.351,808 | 0.718 |
| 26 | 445.696,219<br>383.436,422 | 27 | 445.690,504<br>383.457,515 | 21.854 |
| 28 | 445.683,91<br>383.481,244 | 29 | 445.681,729<br>383.490,905 | 9.904 |
| 30 | 445.679,546<br>383.498,774 | 1 | 445.673,665<br>383.518,223 | 20.319 |

** Lungimile segmentelor sunt determinate în planul de proiecţie Stereo 70 şi sunt rotunjite la 1 milimetru.
*** Distanţa dintre puncte este formată din segmente cumulate ce sunt mai mici decât valoarea 1 milimetru.

*Document care conține date cu caracter personal, protejat de prevederile Regulamentului (UE) nr. 679/2016 și Legii 190/2018*

# DATE DESPRE IMOBILUL NR. 5140

**Oficiul de Cadastru şi Publicitate Imobiliară VALCEA**
**Biroul de Cadastru şi Publicitate Imobiliară Ramnicu Valcea**

## A. Partea I. Descrierea imobilului

**TEREN** Extravilan

**Adresa:** Jud. Valcea

| Nr. Crt | Nr cadastral Nr. topografic | Suprafaţa* (mp) | Observaţii / Referinţe |
|---|---|---|---|
| A1 | | 1 | Sector cadastral:34 Teren neimprejmuit; |

**Construcţii**

| Crt | Nr cadastral Nr. topografic | Adresa | Observaţii / Referinţe |
|---|---|---|---|
| A1.1 | -C1 | Jud. Valcea | Nr. niveluri:1; S. construita la sol:1 mp; S. construita desfasurata:1 mp; stalp |

## B. Partea II. Proprietari şi acte

| Inscrieri privitoare la dreptul de proprietate şi alte drepturi reale | | Referinţe |
|---|---|---|
| / | | |
| Act Normativ nr. 1705, din 29/11/2006 emis de GUVERNUL ROMANIEI (; LEGEA NR. 123/10.07.2012 EMISA DE PARLAMENTUL ROMANIEI); | | |
| B1 | Intabulare, drept de PROPRIETATE, dobandit prin Lege, cota actuala 1/1, cota initiala 1/1 | A1, A1.1 |
| | 1) **STATUL ROMAN**, CIF:9999999999999, DOMENIUL PUBLIC lipsă CUI; | |
| Act Administrativ nr. 6, din 20/06/2005 emis de MINISTERUL ECONOMIEI SI COMERTULUI; | | |
| B2 | Intabulare, drept de CONCESIUNE, cota actuala 1/1, cota initiala 1/1 | A1.1 |
| | 1) **DISTRIBUTIE ENERGIE OLTENIA SA**, CIF:14491102 | |

## C. Partea III. SARCINI .

| Inscrieri privind dezmembramintele dreptului de proprietate, drepturi reale de garanţie şi sarcini | Referinţe |
|---|---|
| NU SUNT | |

*Document care conține date cu caracter personal, protejat de prevederile Regulamentului (UE) nr. 679/2016 și Legii 190/2018*

# Anexa Nr. 1 La Partea I

## Teren

| Nr cadastral | Suprafaţa (mp)* | Observaţii / Referinţe |
|---|---|---|
| | 1 | |

* Suprafaţa este determinată in planul de proiecţie Stereo 70.

DETALII LINIARE IMOBIL

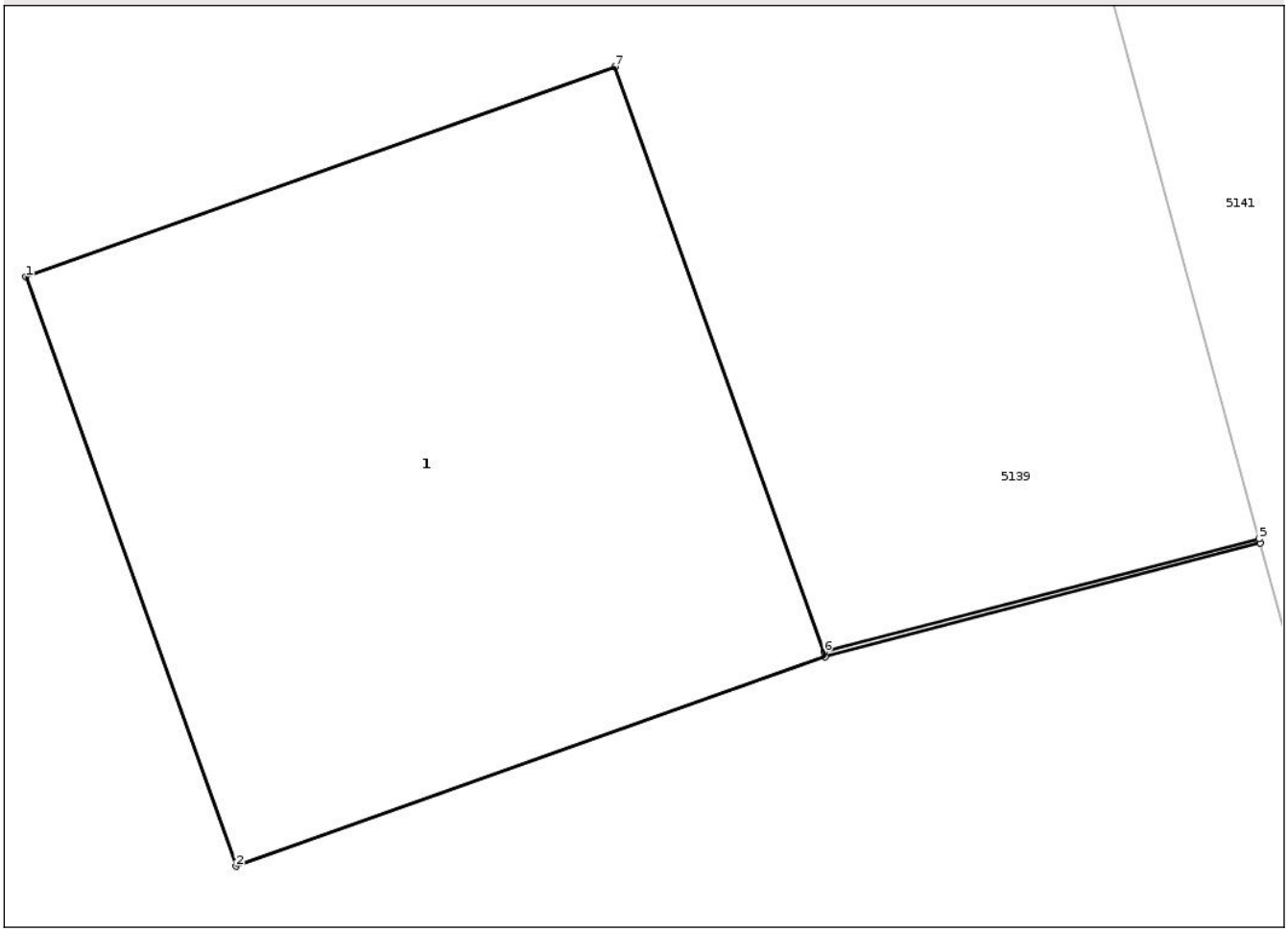


## Date referitoare la teren

| Crt | Categorie folosință | Intra vilan | Suprafaţa (mp) | Tarla | Parcelă | Nr. topo | Observaţii / Referinţe |
|---|---|---|---|---|---|---|---|
| 1 | curti constructii | NU | 1 | 50 | - | - | |

## Date referitoare la construcţii

| Crt | Număr | Destinaţie construcţie | Supraf. (mp) | Situaţie juridică | Observaţii / Referinţe |
|---|---|---|---|---|---|
| A1.1 | -C1 | constructii industriale si edilitare | 1 | Cu acte | Nr. niveluri:1; S. construita la sol:1 mp; S. construita desfasurata:1 mp; stalp |

**Lungime Segmente**
**1) Valorile lungimilor segmentelor sunt obţinute din proiecţie în plan.**

| Punct început | X / Y | Punct sfârşit | X / Y | Lungime segment (** (m) |
|---|---|---|---|---|
| 1 | 445.717,172<br>383.352,226 | 2 | 445.717,508<br>383.351,285 | 0.999 |
| 2 | 445.717,508<br>383.351,285 | 3 | 445.718,45<br>383.351,62 | 1.0 |
| 3 | 445.718,45<br>383.351,62 | 4 | 445.719,145<br>383.351,801 | 0.718 |

*Document care conține date cu caracter personal, protejat de prevederile Regulamentului (UE) nr. 679/2016 și Legii 190/2018*

| Punct început | X / Y | Punct sfârşit | X / Y | Lungime segment (** (m) |
|---|---|---|---|---|
| 4 | 445.719,145<br>383.351,801 | 5 | 445.719,143<br>383.351,808 | 0.007 |
| 5 | 445.719,143<br>383.351,808 | 6 | 445.718,448<br>383.351,627 | 0.718 |
| 6 | 445.718,448<br>383.351,627 | 7 | 445.718,114<br>383.352,562 | 0.993 |
| 7 | 445.718,114<br>383.352,562 | 1 | 445.717,172<br>383.352,226 | 1.0 |

** Lungimile segmentelor sunt determinate în planul de proiecţie Stereo 70 şi sunt rotunjite la 1 milimetru.
*** Distanţa dintre puncte este formată din segmente cumulate ce sunt mai mici decât valoarea 1 milimetru.

*Document care conține date cu caracter personal, protejat de prevederile Regulamentului (UE) nr. 679/2016 și Legii 190/2018*

# DATE DESPRE IMOBILUL NR. 5141

**Oficiul de Cadastru şi Publicitate Imobiliară VALCEA**
**Biroul de Cadastru şi Publicitate Imobiliară Ramnicu Valcea**

## A. Partea I. Descrierea imobilului

**TEREN** Necunoscut

**Adresa:** Loc. Cocoru, Str Cocoru, Jud. Valcea

| Nr. Crt | Nr cadastral Nr. topografic | Suprafaţa* (mp) | Observaţii / Referinţe |
|---|---|---|---|
| A1 | | 1.091 | Sector cadastral:34 Teren neimprejmuit; |

## B. Partea II. Proprietari şi acte

| Inscrieri privitoare la dreptul de proprietate şi alte drepturi reale | | Referinţe |
|---|---|---|
| / | | |
| Act Normativ nr. 7, din 13/03/1996 emis de PARLAMENTUL ROMÂNIEI (LEGE; ,art.13); | | |
| B1 | Inscrierea posesiei, drept de PROPRIETATE, dobandit prin Lege, cota actuala 1/1, cota initiala 1/1 | A1 |
| | 1) **NEIDENTIFICAT NEIDENTIFICAT** | |
| B2 | Se notează mențiunea de proprietar neidentificat. | A1 |

## C. Partea III. SARCINI .

| Inscrieri privind dezmembramintele dreptului de proprietate, drepturi reale de garanţie şi sarcini | Referinţe |
|---|---|
| NU SUNT | |

*Document care conține date cu caracter personal, protejat de prevederile Regulamentului (UE) nr. 679/2016 și Legii 190/2018*

# Anexa Nr. 1 La Partea I

## Teren

| Nr cadastral | Suprafaţa (mp)* | Observaţii / Referinţe |
|---|---|---|
| | 1.091 | |

* Suprafaţa este determinată in planul de proiecţie Stereo 70.

DETALII LINIARE IMOBIL

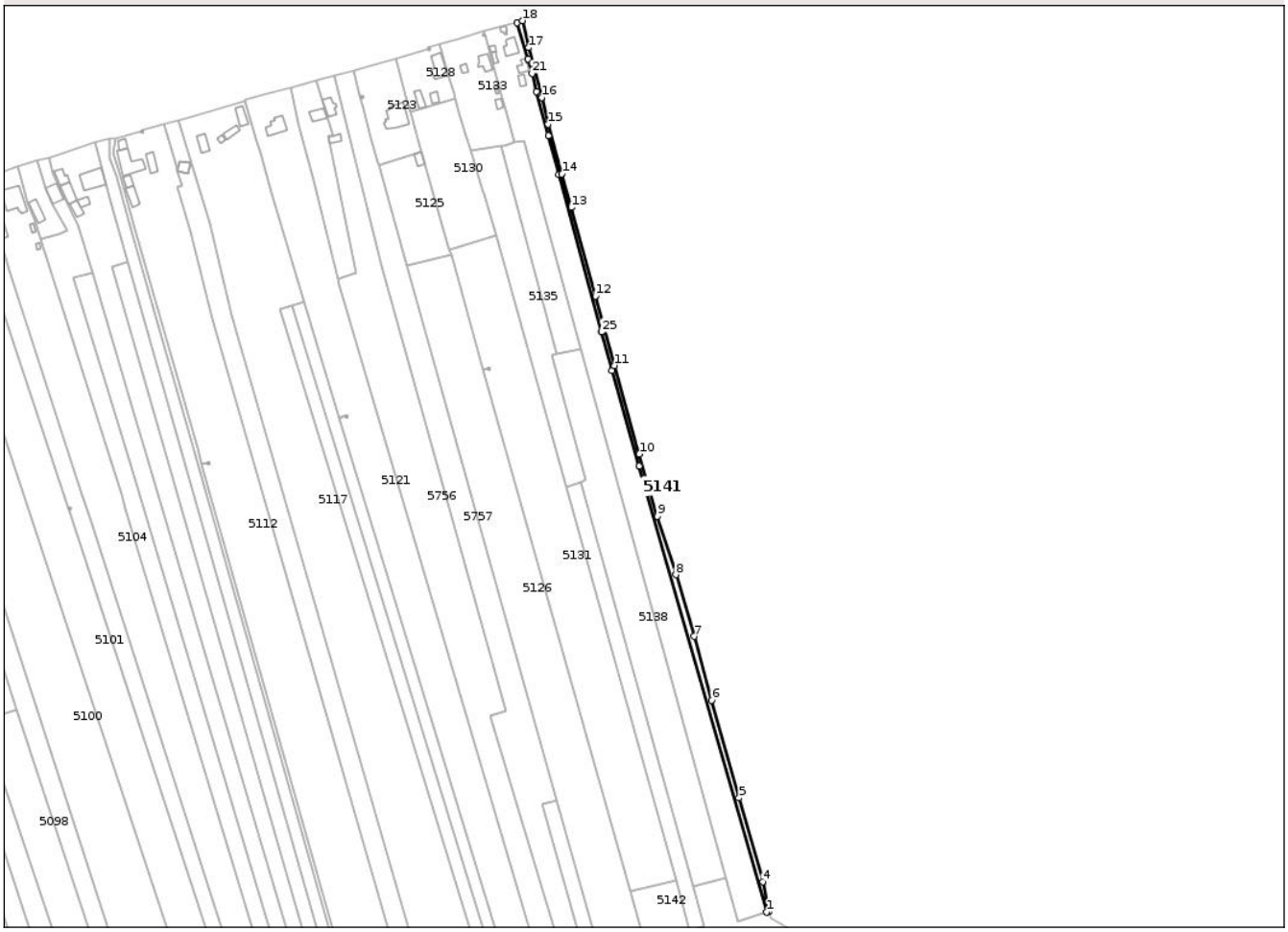


## Date referitoare la teren

| Crt | Categorie folosință | Intra vilan | Suprafaţa (mp) | Tarla | Parcelă | Nr. topo | Observaţii / Referinţe |
|---|---|---|---|---|---|---|---|
| 1 | curti constructii | DA | 163 | - | - | - | |
| 2 | curti constructii | NU | 928 | - | - | - | |

**Lungime Segmente**

**1) Valorile lungimilor segmentelor sunt obţinute din proiecţie în plan.**

| Punct început | X / Y | Punct sfârşit | X / Y | Lungime segment (** (m) |
|---|---|---|---|---|
| 1 | 445.808,144<br>383.039,529 | 2 | 445.809,368<br>383.039,86 | 1.268 |
| 3 | 445.809,106<br>383.040,831 | 4 | 445.806,01<br>383.055,86 | 15.345 |
| 5 | 445.793,204<br>383.101,003 | 6 | 445.778,444<br>383.153,603 | 54.632 |
| 7 | 445.769,004<br>383.187,968 | 8 | 445.759,22<br>383.221,168 | 34.612 |

| Punct început | X / Y | Punct sfârşit | X / Y | Lungime segment (** (m) |
|---|---|---|---|---|
| 2 | 445.809,368<br>383.039,86 | 3 | 445.809,106<br>383.040,831 | 1.006 |
| 4 | 445.806,01<br>383.055,86 | 5 | 445.793,204<br>383.101,003 | 46.924 |
| 6 | 445.778,444<br>383.153,603 | 7 | 445.769,004<br>383.187,968 | 35.638 |
| 8 | 445.759,22<br>383.221,168 | 9 | 445.749,275<br>383.252,701 | 33.064 |

*Document care conține date cu caracter personal, protejat de prevederile Regulamentului (UE) nr. 679/2016 și Legii 190/2018*

| Punct început | X / Y | Punct sfârşit | X / Y | Lungime segment (** (m) |
|---|---|---|---|---|
| 9 | 445.749,275<br>383.252,701 | 10 | 445.739,478<br>383.286,116 | 34.822 |
| 11 | 445.726,043<br>383.333,774 | 12 | 445.715,87<br>383.371,181 | 38.766 |
| 13 | 445.702,811<br>383.418,909 | 14 | 445.697,824<br>383.436,831 | 18.603 |
| 15 | 445.690,374<br>383.463,606 | 16 | 445.686,937<br>383.478,058 | 14.855 |
| 17 | 445.679,973<br>383.504,864 | 18 | 445.676,538<br>383.519,351 | 14.889 |
| 19 | 445.673,665<br>383.518,223 | 20 | 445.679,546<br>383.498,774 | 20.319 |
| 21 | 445.681,729<br>383.490,905 | 22 | 445.683,91<br>383.481,244 | 9.904 |
| 23 | 445.690,504<br>383.457,515 | 24 | 445.696,219<br>383.436,422 | 21.854 |
| 25 | 445.719,143<br>383.351,808 | 26 | 445.719,145<br>383.351,801 | 0.007 |
| 27 | 445.724,736<br>383.331,163 | 28 | 445.739,553<br>383.279,743 | 53.512 |

| Punct început | X / Y | Punct sfârşit | X / Y | Lungime segment (** (m) |
|---|---|---|---|---|
| 10 | 445.739,478<br>383.286,116 | 11 | 445.726,043<br>383.333,774 | 49.515 |
| 12 | 445.715,87<br>383.371,181 | 13 | 445.702,811<br>383.418,909 | 49.482 |
| 14 | 445.697,824<br>383.436,831 | 15 | 445.690,374<br>383.463,606 | 27.792 |
| 16 | 445.686,937<br>383.478,058 | 17 | 445.679,973<br>383.504,864 | 27.696 |
| 18 | 445.676,538<br>383.519,351 | 19 | 445.673,665<br>383.518,223 | 3.087 |
| 20 | 445.679,546<br>383.498,774 | 21 | 445.681,729<br>383.490,905 | 8.166 |
| 22 | 445.683,91<br>383.481,244 | 23 | 445.690,504<br>383.457,515 | 24.628 |
| 24 | 445.696,219<br>383.436,422 | 25 | 445.719,143<br>383.351,808 | 87.664 |
| 26 | 445.719,145<br>383.351,801 | 27 | 445.724,736<br>383.331,163 | 21.382 |
| 28 | 445.739,553<br>383.279,743 | 1 | 445.808,144<br>383.039,529 | 249.815 |

** Lungimile segmentelor sunt determinate în planul de proiecţie Stereo 70 şi sunt rotunjite la 1 milimetru.
*** Distanţa dintre puncte este formată din segmente cumulate ce sunt mai mici decât valoarea 1 milimetru.

*Document care conține date cu caracter personal, protejat de prevederile Regulamentului (UE) nr. 679/2016 și Legii 190/2018*

# DATE DESPRE IMOBILUL NR. 5142

**Oficiul de Cadastru şi Publicitate Imobiliară VALCEA**
**Biroul de Cadastru şi Publicitate Imobiliară Ramnicu Valcea**

## A. Partea I. Descrierea imobilului

**TEREN** Extravilan

**Adresa:** Jud. Valcea

| Nr. Crt | Nr cadastral Nr. topografic | Suprafaţa* (mp) | Observaţii / Referinţe |
|---|---|---|---|
| A1 | | 44.122 | Sector cadastral:34 Teren neimprejmuit; |

## B. Partea II. Proprietari şi acte

| Inscrieri privitoare la dreptul de proprietate şi alte drepturi reale | | Referinţe |
|---|---|---|
| / | | |
| Act Normativ nr. 7, din 13/03/1996 emis de PARLAMENTUL ROMÂNIEI (LEGE; ,art.13); | | |
| B1 | Inscrierea posesiei, drept de PROPRIETATE, dobandit prin Lege, cota actuala 1/1, cota initiala 1/1 | A1 |
| | 1) **NEIDENTIFICAT NEIDENTIFICAT** | |
| B2 | Se notează mențiunea de proprietar neidentificat. | A1 |

## C. Partea III. SARCINI .

| Inscrieri privind dezmembramintele dreptului de proprietate, drepturi reale de garanţie şi sarcini | Referinţe |
|---|---|
| NU SUNT | |

*Document care conține date cu caracter personal, protejat de prevederile Regulamentului (UE) nr. 679/2016 și Legii 190/2018*

# Anexa Nr. 1 La Partea I

## Teren

| Nr cadastral | Suprafaţa (mp)* | Observaţii / Referinţe |
|---|---|---|
| | 44.122 | |

* Suprafaţa este determinată in planul de proiecţie Stereo 70.

DETALII LINIARE IMOBIL

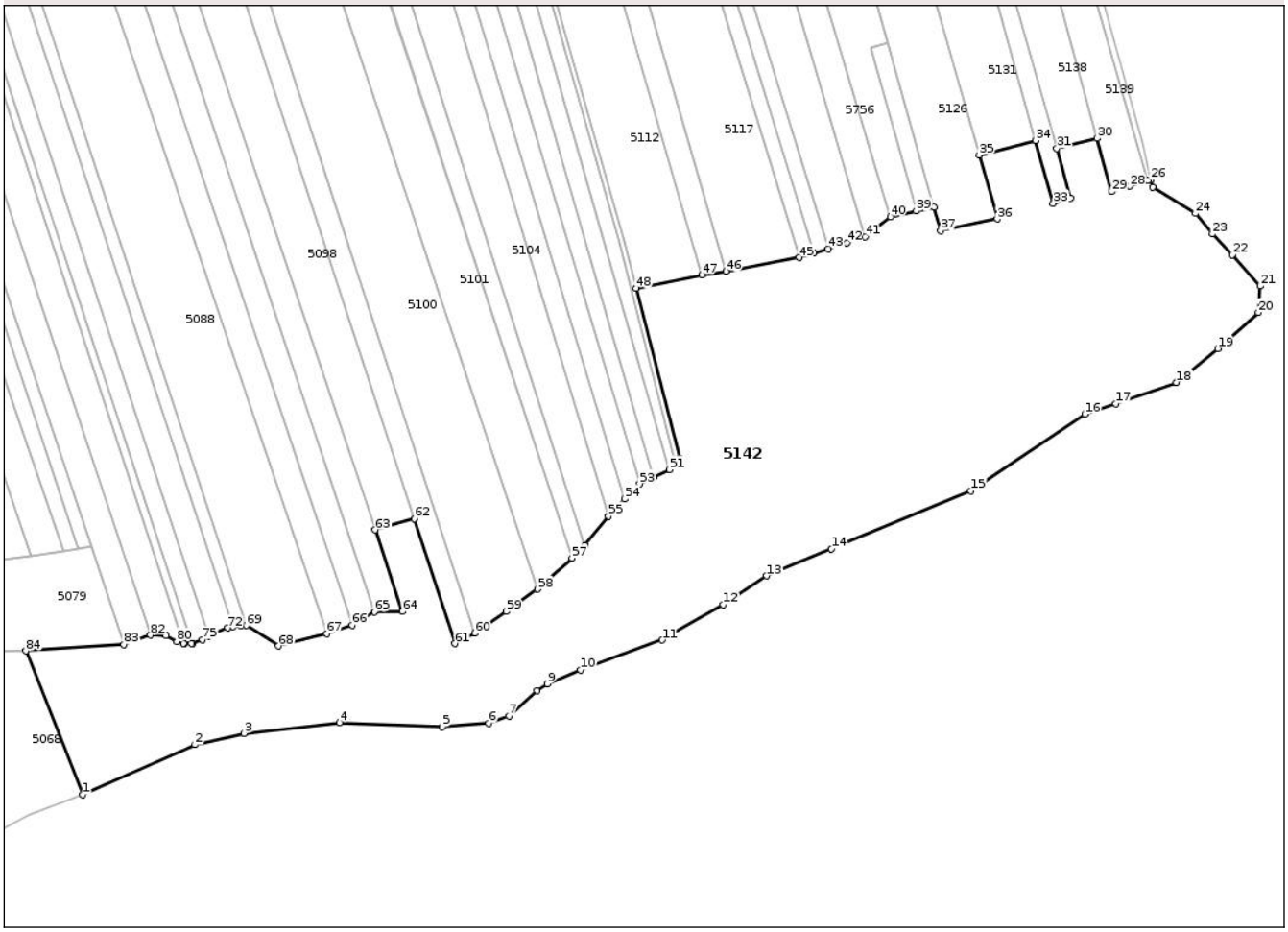


## Date referitoare la teren

| Crt | Categorie folosință | Intra vilan | Suprafaţa (mp) | Tarla | Parcelă | Nr. topo | Observaţii / Referinţe |
|---|---|---|---|---|---|---|---|
| 1 | arabil | NU | 415 | 50 | 1/13 | - | |
| 2 | arabil | NU | 735 | 50 | 1/10 | - | |
| 3 | padure | NU | 41.972 | 50, 51 | 1037, 1179 | - | UP I UA 71 |
| 4 | arabil | NU | 1.000 | 51 | 557 | - | |

**Lungime Segmente**

**1) Valorile lungimilor segmentelor sunt obţinute din proiecţie în plan.**

| Punct început | X / Y | Punct sfârşit | X / Y | Lungime segment |
|---|---|---|---|---|
| 1 | 445.343,354 382.771,855 | 2 | 445.392,406 382.793,689 | 53.692 |
| 4 | 445.455,461 382.803,262 | 5 | 445.500,332 382.801,424 | 44.909 |
| 7 | 445.529,36 382.806,112 | 8 | 445.541,736 382.817,18 | 16.603 |

| Punct început | X / Y | Punct sfârşit | X / Y | Lungime segment |
|---|---|---|---|---|
| 2 | 445.392,406 382.793,689 | 3 | 445.413,705 382.798,615 | 21.861 |
| 5 | 445.500,332 382.801,424 | 6 | 445.520,463 382.803,042 | 20.196 |
| 8 | 445.541,736 382.817,18 | 9 | 445.546,037 382.820,159 | 5.232 |

| Punct început | X / Y | Punct sfârşit | X / Y | Lungime segment |
|---|---|---|---|---|
| 3 | 445.413,705 382.798,615 | 4 | 445.455,461 382.803,262 | 42.014 |
| 6 | 445.520,463 382.803,042 | 7 | 445.529,36 382.806,112 | 9.412 |
| 9 | 445.546,037 382.820,159 | 10 | 445.560,562 382.826,187 | 15.726 |

*Document care conține date cu caracter personal, protejat de prevederile Regulamentului (UE) nr. 679/2016 și Legii 190/2018*

| Punct început | X / Y | Punct sfârşit | X / Y | Lungime segment |
|---|---|---|---|---|
| 10 | 445.560,562<br>382.826,187 | 11 | 445.596,206<br>382.839,304 | 37.981 |
| 13 | 445.641,773<br>382.867,268 | 14 | 445.670,026<br>382.878,989 | 30.588 |
| 16 | 445.780,611<br>382.937,703 | 17 | 445.794,151<br>382.942,214 | 14.272 |
| 19 | 445.838,69<br>382.966,265 | 20 | 445.856,32<br>382.982,07 | 23.677 |
| 22 | 445.844,953<br>383.007,158 | 23 | 445.836,337<br>383.016,257 | 12.531 |
| 25 | 445.810,249<br>383.036,595 | 26 | 445.809,368<br>383.039,86 | 3.382 |
| 28 | 445.800,273<br>383.037,042 | 29 | 445.792,344<br>383.034,705 | 8.266 |
| 31 | 445.768,395<br>383.053,601 | 32 | 445.774,452<br>383.031,908 | 22.523 |
| 34 | 445.759,192<br>383.056,98 | 35 | 445.734,517<br>383.050,671 | 25.469 |
| 37 | 445.717,754<br>383.017,623 | 38 | 445.714,838<br>383.028,029 | 10.807 |
| 40 | 445.695,788<br>383.023,799 | 41 | 445.684,739<br>383.015,033 | 14.104 |
| 43 | 445.668,67<br>383.009,767 | 44 | 445.662,333<br>383.007,879 | 6.612 |
| 46 | 445.624,013<br>382.999,924 | 47 | 445.613,596<br>382.998,47 | 10.518 |
| 49 | 445.603,718<br>382.918,377 | 50 | 445.602,111<br>382.916,592 | 2.402 |
| 52 | 445.592,563<br>382.910,37 | 53 | 445.586,4<br>382.907,356 | 6.861 |
| 55 | 445.572,714<br>382.893,303 | 56 | 445.562,541<br>382.880,406 | 16.426 |
| 58 | 445.541,748<br>382.861,411 | 59 | 445.528,091<br>382.851,689 | 16.764 |
| 61 | 445.505,858<br>382.837,698 | 62 | 445.488,073<br>382.892,078 | 57.214 |
| 64 | 445.482,952<br>382.851,696 | 65 | 445.470,611<br>382.851,554 | 12.342 |
| 67 | 445.449,858<br>382.841,996 | 68 | 445.428,699<br>382.836,622 | 21.831 |
| 70 | 445.412,505<br>382.845,527 | 71 | 445.409,057<br>382.845,11 | 3.473 |
| 73 | 445.400,236<br>382.842,314 | 74 | 445.398,227<br>382.841,012 | 2.394 |
| 76 | 445.391,476<br>382.837,805 | 77 | 445.390,912<br>382.837,795 | 0.564 |
| 79 | 445.387,419<br>382.837,835 | 80 | 445.384,448<br>382.838,687 | 3.091 |
| 82 | 445.373,015<br>382.841,412 | 83 | 445.361,285<br>382.837,261 | 12.443 |

| Punct început | X / Y | Punct sfârşit | X / Y | Lungime segment |
|---|---|---|---|---|
| 11 | 445.596,206<br>382.839,304 | 12 | 445.622,879<br>382.854,698 | 30.796 |
| 14 | 445.670,026<br>382.878,989 | 15 | 445.730,876<br>382.904,348 | 65.923 |
| 17 | 445.794,151<br>382.942,214 | 18 | 445.820,647<br>382.951,532 | 28.087 |
| 20 | 445.856,32<br>382.982,07 | 21 | 445.857,168<br>382.993,526 | 11.487 |
| 23 | 445.836,337<br>383.016,257 | 24 | 445.828,952<br>383.025,213 | 11.608 |
| 26 | 445.809,368<br>383.039,86 | 27 | 445.808,144<br>383.039,529 | 1.268 |
| 29 | 445.792,344<br>383.034,705 | 30 | 445.785,94<br>383.058,006 | 24.165 |
| 32 | 445.774,452<br>383.031,908 | 33 | 445.766,842<br>383.029,596 | 7.953 |
| 35 | 445.734,517<br>383.050,671 | 36 | 445.742,366<br>383.022,855 | 28.902 |
| 38 | 445.714,838<br>383.028,029 | 39 | 445.707,039<br>383.026,298 | 7.989 |
| 41 | 445.684,739<br>383.015,033 | 42 | 445.676,789<br>383.012,343 | 8.393 |
| 44 | 445.662,333<br>383.007,879 | 45 | 445.655,966<br>383.005,982 | 6.644 |
| 47 | 445.613,596<br>382.998,47 | 48 | 445.584,741<br>382.992,556 | 29.455 |
| 50 | 445.602,111<br>382.916,592 | 51 | 445.599,337<br>382.913,57 | 4.102 |
| 53 | 445.586,4<br>382.907,356 | 54 | 445.579,837<br>382.900,709 | 9.341 |
| 56 | 445.562,541<br>382.880,406 | 57 | 445.556,832<br>382.875,006 | 7.858 |
| 59 | 445.528,091<br>382.851,689 | 60 | 445.514,519<br>382.842,157 | 16.585 |
| 62 | 445.488,073<br>382.892,078 | 63 | 445.471,059<br>382.887,271 | 17.68 |
| 65 | 445.470,611<br>382.851,554 | 66 | 445.460,861<br>382.845,831 | 11.306 |
| 68 | 445.428,699<br>382.836,622 | 69 | 445.414,7<br>382.845,575 | 16.617 |
| 71 | 445.409,057<br>382.845,11 | 72 | 445.406,612<br>382.844,531 | 2.513 |
| 74 | 445.398,227<br>382.841,012 | 75 | 445.395,656<br>382.839,344 | 3.065 |
| 77 | 445.390,912<br>382.837,795 | 78 | 445.387,75<br>382.837,74 | 3.162 |
| 80 | 445.384,448<br>382.838,687 | 81 | 445.379,742<br>382.841,269 | 5.368 |
| 83 | 445.361,285<br>382.837,261 | 84 | 445.318,59<br>382.834,555 | 42.781 |

| Punct început | X / Y | Punct sfârşit | X / Y | Lungime segment |
|---|---|---|---|---|
| 12 | 445.622,879<br>382.854,698 | 13 | 445.641,773<br>382.867,268 | 22.693 |
| 15 | 445.730,876<br>382.904,348 | 16 | 445.780,611<br>382.937,703 | 59.884 |
| 18 | 445.820,647<br>382.951,532 | 19 | 445.838,69<br>382.966,265 | 23.294 |
| 21 | 445.857,168<br>382.993,526 | 22 | 445.844,953<br>383.007,158 | 18.304 |
| 24 | 445.828,952<br>383.025,213 | 25 | 445.810,249<br>383.036,595 | 21.894 |
| 27 | 445.808,144<br>383.039,529 | 28 | 445.800,273<br>383.037,042 | 8.255 |
| 30 | 445.785,94<br>383.058,006 | 31 | 445.768,395<br>383.053,601 | 18.09 |
| 33 | 445.766,842<br>383.029,596 | 34 | 445.759,192<br>383.056,98 | 28.432 |
| 36 | 445.742,366<br>383.022,855 | 37 | 445.717,754<br>383.017,623 | 25.162 |
| 39 | 445.707,039<br>383.026,298 | 40 | 445.695,788<br>383.023,799 | 11.525 |
| 42 | 445.676,789<br>383.012,343 | 43 | 445.668,67<br>383.009,767 | 8.518 |
| 45 | 445.655,966<br>383.005,982 | 46 | 445.624,013<br>382.999,924 | 32.522 |
| 48 | 445.584,741<br>382.992,556 | 49 | 445.603,718<br>382.918,377 | 76.568 |
| 51 | 445.599,337<br>382.913,57 | 52 | 445.592,563<br>382.910,37 | 7.492 |
| 54 | 445.579,837<br>382.900,709 | 55 | 445.572,714<br>382.893,303 | 10.276 |
| 57 | 445.556,832<br>382.875,006 | 58 | 445.541,748<br>382.861,411 | 20.306 |
| 60 | 445.514,519<br>382.842,157 | 61 | 445.505,858<br>382.837,698 | 9.741 |
| 63 | 445.471,059<br>382.887,271 | 64 | 445.482,952<br>382.851,696 | 37.51 |
| 66 | 445.460,861<br>382.845,831 | 67 | 445.449,858<br>382.841,996 | 11.652 |
| 69 | 445.414,7<br>382.845,575 | 70 | 445.412,505<br>382.845,527 | 2.196 |
| 72 | 445.406,612<br>382.844,531 | 73 | 445.400,236<br>382.842,314 | 6.75 |
| 75 | 445.395,656<br>382.839,344 | 76 | 445.391,476<br>382.837,805 | 4.454 |
| 78 | 445.387,75<br>382.837,74 | 79 | 445.387,419<br>382.837,835 | 0.344 |
| 81 | 445.379,742<br>382.841,269 | 82 | 445.373,015<br>382.841,412 | 6.729 |
| 84 | 445.318,59<br>382.834,555 | 1 | 445.343,354<br>382.771,855 | 67.413 |

**** Lungimile segmentelor sunt determinate în planul de proiecţie Stereo 70 şi sunt rotunjite la 1 milimetru.**
***** Distanţa dintre puncte este formată din segmente cumulate ce sunt mai mici decât valoarea 1 milimetru.**

*Document care conține date cu caracter personal, protejat de prevederile Regulamentului (UE) nr. 679/2016 și Legii 190/2018*

# DATE DESPRE IMOBILUL NR. 5143

**Oficiul de Cadastru şi Publicitate Imobiliară VALCEA**
**Biroul de Cadastru şi Publicitate Imobiliară Ramnicu Valcea**

## A. Partea I. Descrierea imobilului

**TEREN** Intravilan

**Adresa:** Loc. Cocoru, Jud. Valcea

| Nr. Crt | Nr cadastral Nr. topografic | Suprafaţa* (mp) | Observaţii / Referinţe |
|---|---|---|---|
| A1 | | 1 | Sector cadastral:34 Teren neimprejmuit; |

**Construcţii**

| Crt | Nr cadastral Nr. topografic | Adresa | Observaţii / Referinţe |
|---|---|---|---|
| A1.1 | -C1 | Loc. Cocoru, Jud. Valcea | Nr. niveluri:1; S. construita la sol:1 mp; S. construita desfasurata:1 mp; stalp |

## B. Partea II. Proprietari şi acte

| Inscrieri privitoare la dreptul de proprietate şi alte drepturi reale | | Referinţe |
|---|---|---|
| / | | |
| Act Normativ nr. 1705, din 29/11/2006 emis de GUVERNUL ROMANIEI (; LEGEA NR. 123/10.07.2012 EMISA DE PARLAMENTUL ROMANIEI); | | |
| B1 | Intabulare, drept de PROPRIETATE, dobandit prin Lege, cota actuala 1/1, cota initiala 1/1 | A1, A1.1 |
| | 1) **STATUL ROMAN**, CIF:9999999999999, DOMENIUL PUBLIC lipsă CUI; | |
| Act Administrativ nr. 6, din 20/06/2005 emis de MINISTERUL ECONOMIEI SI COMERTULUI; | | |
| B2 | Intabulare, drept de CONCESIUNE, cota actuala 1/1, cota initiala 1/1 | A1.1 |
| | 1) **DISTRIBUTIE ENERGIE OLTENIA SA**, CIF:14491102 | |

## C. Partea III. SARCINI .

| Inscrieri privind dezmembramintele dreptului de proprietate, drepturi reale de garanţie şi sarcini | Referinţe |
|---|---|
| NU SUNT | |

*Document care conține date cu caracter personal, protejat de prevederile Regulamentului (UE) nr. 679/2016 și Legii 190/2018*

# Anexa Nr. 1 La Partea I

## Teren

| Nr cadastral | Suprafaţa (mp)* | Observaţii / Referinţe |
|---|---|---|
| | 1 | |

* Suprafaţa este determinată in planul de proiecţie Stereo 70.

DETALII LINIARE IMOBIL

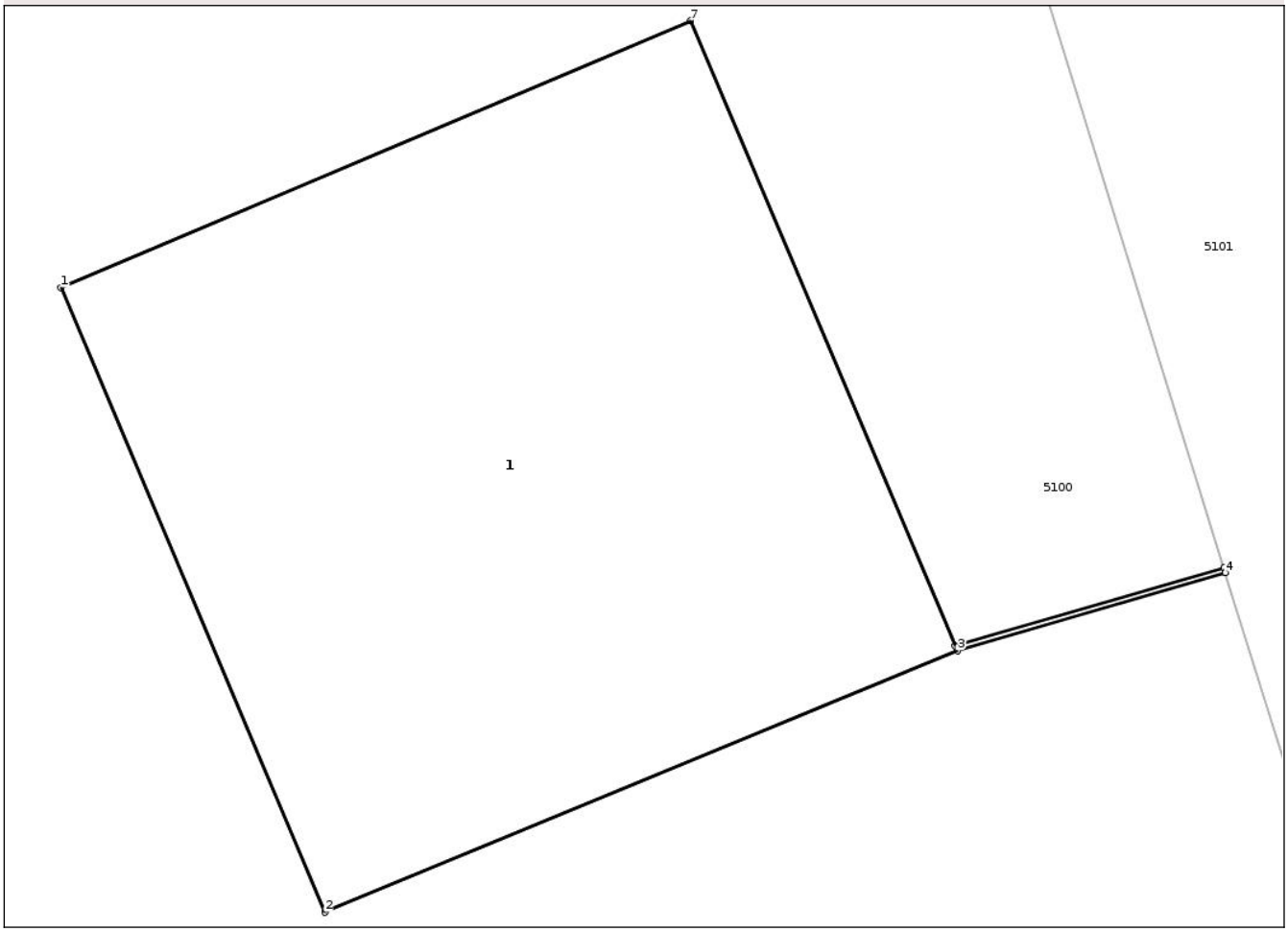


## Date referitoare la teren

| Crt | Categorie folosință | Intra vilan | Suprafaţa (mp) | Tarla | Parcelă | Nr. topo | Observaţii / Referinţe |
|---|---|---|---|---|---|---|---|
| 1 | curti constructii | DA | 1 | 16 | - | - | |

## Date referitoare la construcţii

| Crt | Număr | Destinaţie construcţie | Supraf. (mp) | Situaţie juridică | Observaţii / Referinţe |
|---|---|---|---|---|---|
| A1.1 | -C1 | constructii industriale si edilitare | 1 | Cu acte | Nr. niveluri:1; S. construita la sol:1 mp; S. construita desfasurata:1 mp; stalp |

**Lungime Segmente**
**1) Valorile lungimilor segmentelor sunt obţinute din proiecţie în plan.**

| Punct început | X / Y | Punct sfârşit | X / Y | Lungime segment (** (m) |
|---|---|---|---|---|
| 1 | 445.353,35<br>383.423,921 | 2 | 445.353,736<br>383.423,009 | 0.99 |
| 2 | 445.353,736<br>383.423,009 | 3 | 445.354,661<br>383.423,391 | 1.001 |
| 3 | 445.354,661<br>383.423,391 | 4 | 445.355,053<br>383.423,505 | 0.408 |

*Document care conține date cu caracter personal, protejat de prevederile Regulamentului (UE) nr. 679/2016 și Legii 190/2018*

| Punct început | X / Y | Punct sfârşit | X / Y | Lungime segment (** (m) |
|---|---|---|---|---|
| 4 | 445.355,053<br>383.423,505 | 5 | 445.355,051<br>383.423,512 | 0.007 |
| 5 | 445.355,051<br>383.423,512 | 6 | 445.354,658<br>383.423,398 | 0.409 |
| 6 | 445.354,658<br>383.423,398 | 7 | 445.354,271<br>383.424,311 | 0.992 |
| 7 | 445.354,271<br>383.424,311 | 1 | 445.353,35<br>383.423,921 | 1.0 |

** Lungimile segmentelor sunt determinate în planul de proiecţie Stereo 70 şi sunt rotunjite la 1 milimetru.
*** Distanţa dintre puncte este formată din segmente cumulate ce sunt mai mici decât valoarea 1 milimetru.

*Document care conține date cu caracter personal, protejat de prevederile Regulamentului (UE) nr. 679/2016 și Legii 190/2018*

# DATE DESPRE IMOBILUL NR. 5144

**Oficiul de Cadastru şi Publicitate Imobiliară VALCEA**
**Biroul de Cadastru şi Publicitate Imobiliară Ramnicu Valcea**

## A. Partea I. Descrierea imobilului

**TEREN** Intravilan

**Adresa:** Loc. Cocoru, Str Cocoru, Jud. Valcea

| Nr. Crt | Nr cadastral Nr. topografic | Suprafaţa* (mp) | Observaţii / Referinţe |
|---|---|---|---|
| A1 | | 1 | Sector cadastral:34 Teren neimprejmuit; |

**Construcţii**

| Crt | Nr cadastral Nr. topografic | Adresa | Observaţii / Referinţe |
|---|---|---|---|
| A1.1 | -C1 | Loc. Cocoru, Str Cocoru, Jud. Valcea | Nr. niveluri:1; S. construita la sol:1 mp; S. construita desfasurata:1 mp; stalp |

## B. Partea II. Proprietari şi acte

| Inscrieri privitoare la dreptul de proprietate şi alte drepturi reale | | Referinţe |
|---|---|---|
| / | | |
| Act Normativ nr. 1705, din 29/11/2006 emis de GUVERNUL ROMANIEI (; LEGEA NR. 123/10.07.2012 EMISA DE PARLAMENTUL ROMANIEI); | | |
| B1 | Intabulare, drept de PROPRIETATE, dobandit prin Lege, cota actuala 1/1, cota initiala 1/1 | A1, A1.1 |
| | 1) **STATUL ROMAN**, CIF:9999999999999, DOMENIUL PUBLIC lipsă CUI; | |
| Act Administrativ nr. 6, din 20/06/2005 emis de MINISTERUL ECONOMIEI SI COMERTULUI; | | |
| B2 | Intabulare, drept de CONCESIUNE, cota actuala 1/1, cota initiala 1/1 | A1.1 |
| | 1) **DISTRIBUTIE ENERGIE OLTENIA SA**, CIF:14491102 | |

## C. Partea III. SARCINI .

| Inscrieri privind dezmembramintele dreptului de proprietate, drepturi reale de garanţie şi sarcini | Referinţe |
|---|---|
| NU SUNT | |

*Document care conține date cu caracter personal, protejat de prevederile Regulamentului (UE) nr. 679/2016 și Legii 190/2018*

# Anexa Nr. 1 La Partea I

## Teren

| Nr cadastral | Suprafaţa (mp)* | Observaţii / Referinţe |
|---|---|---|
| | 1 | |

* Suprafaţa este determinată in planul de proiecţie Stereo 70.

DETALII LINIARE IMOBIL

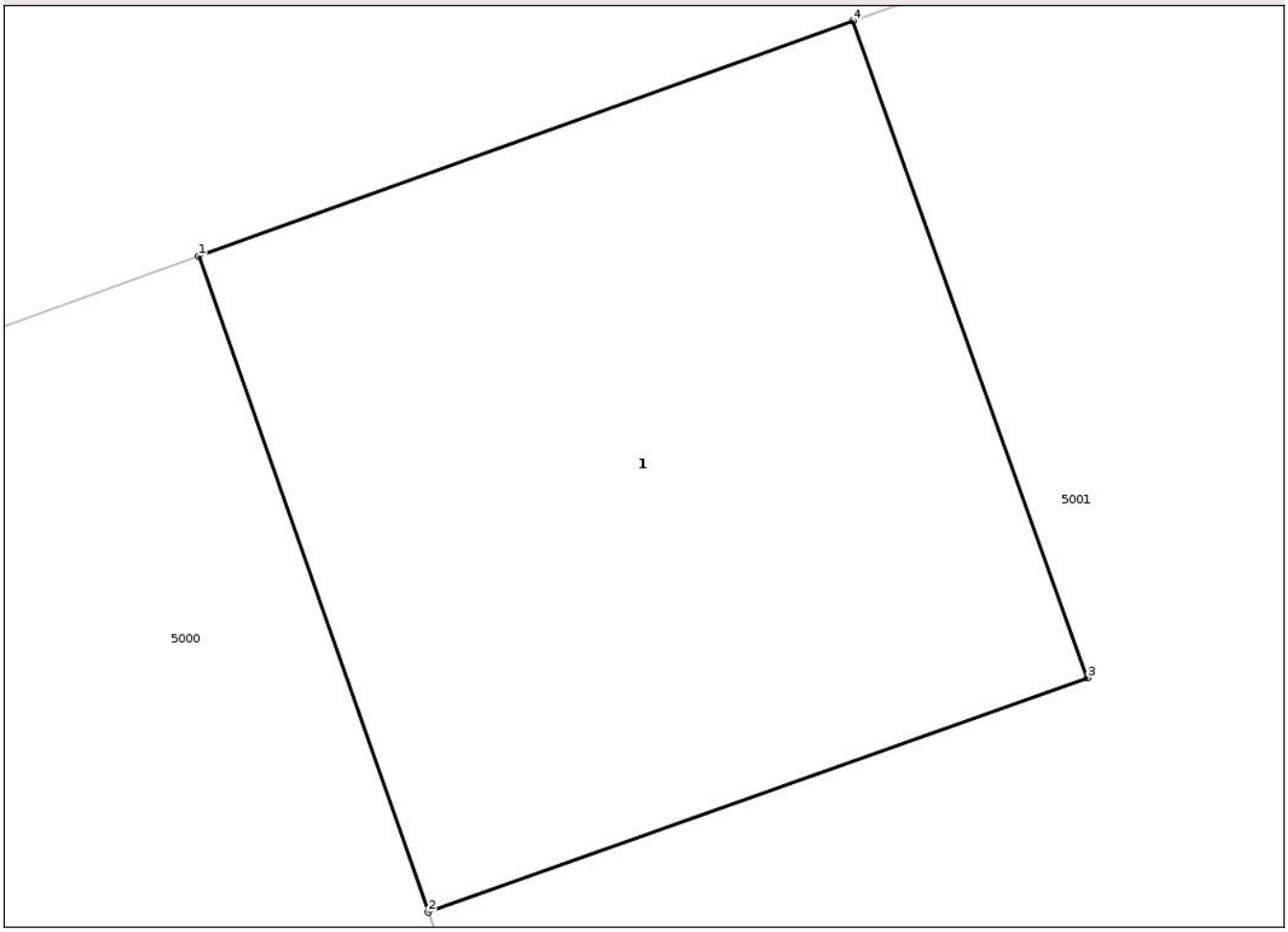


## Date referitoare la teren

| Crt | Categorie folosință | Intra vilan | Suprafaţa (mp) | Tarla | Parcelă | Nr. topo | Observaţii / Referinţe |
|---|---|---|---|---|---|---|---|
| 1 | curti constructii | DA | 1 | 13 | - | - | |

## Date referitoare la construcţii

| Crt | Număr | Destinaţie construcţie | Supraf. (mp) | Situaţie juridică | Observaţii / Referinţe |
|---|---|---|---|---|---|
| A1.1 | -C1 | constructii industriale si edilitare | 1 | Cu acte | Nr. niveluri:1; S. construita la sol:1 mp; S. construita desfasurata:1 mp; stalp |

**Lungime Segmente**
**1) Valorile lungimilor segmentelor sunt obţinute din proiecţie în plan.**

| Punct început | X / Y | Punct sfârşit | X / Y | Lungime segment (** (m) |
|---|---|---|---|---|
| 1 | 444.562,562<br>383.142,55 | 2 | 444.562,892<br>383.141,607 | 0.999 |
| 2 | 444.562,892<br>383.141,607 | 3 | 444.563,84<br>383.141,944 | 1.006 |
| 3 | 444.563,84<br>383.141,944 | 4 | 444.563,503<br>383.142,888 | 1.002 |

*Document care conține date cu caracter personal, protejat de prevederile Regulamentului (UE) nr. 679/2016 și Legii 190/2018*

| Punct început | X / Y | Punct sfârşit | X / Y | Lungime segment (** (m) |
|---|---|---|---|---|
| 4 | 444.563,503<br>383.142,888 | 1 | 444.562,562<br>383.142,55 | 1.0 |

** Lungimile segmentelor sunt determinate în planul de proiecţie Stereo 70 şi sunt rotunjite la 1 milimetru.
*** Distanţa dintre puncte este formată din segmente cumulate ce sunt mai mici decât valoarea 1 milimetru.

# DATE DESPRE IMOBILUL NR. 5752

**Oficiul de Cadastru şi Publicitate Imobiliară VALCEA**
**Biroul de Cadastru şi Publicitate Imobiliară Ramnicu Valcea**

## A. Partea I. Descrierea imobilului

**TEREN** Necunoscut

**Adresa:** Loc. Cocoru, Str Cocoru, Nr. 116, Jud. Valcea

| Nr. Crt | Nr cadastral Nr. topografic | Suprafaţa* (mp) | Observaţii / Referinţe |
|---|---|---|---|
| A1 | | Din acte: 13.912<br>Masurata: 12.274 | Sector cadastral:34 Teren neimprejmuit;<br>DIFERENTA DE SUPRAFATA SE AFLA LA ID 5059 |

## B. Partea II. Proprietari şi acte

| Inscrieri privitoare la dreptul de proprietate şi alte drepturi reale | | Referinţe |
|---|---|---|
| / | | |
| Act Administrativ nr. 606/46569, din 02/06/1999 emis de CJSDPAT VALCEA (TITLU DE PROPRIETATE; ); | | |
| B1 | Intabulare, drept de PROPRIETATE, dobandit prin Reconstituire, cota actuala 1/1, cota initiala 1/1 | A1 |
| | 1) **PODARU GHEORGHE**, LIPSA CNP; | |

## C. Partea III. SARCINI .

| Inscrieri privind dezmembramintele dreptului de proprietate, drepturi reale de garanţie şi sarcini | Referinţe |
|---|---|
| NU SUNT | |

*Document care conține date cu caracter personal, protejat de prevederile Regulamentului (UE) nr. 679/2016 și Legii 190/2018*

# Anexa Nr. 1 La Partea I

## Teren

| Nr cadastral | Suprafaţa (mp)* | Observaţii / Referinţe |
|---|---|---|
| | Din acte: 13.912<br>Masurata: 12.274 | DIFERENTA DE SUPRAFATA SE AFLA LA ID 5059 |

* Suprafaţa este determinată in planul de proiecţie Stereo 70.

DETALII LINIARE IMOBIL

## Date referitoare la teren

| Crt | Categorie folosinţă | Intra vilan | Suprafaţa (mp) | Tarla | Parcelă | Nr. topo | Observaţii / Referinţe |
|---|---|---|---|---|---|---|---|
| 1 | curti constructii | DA | 635 | 15 | 490 | - | |
| 2 | faneata | NU | 669 | 15 | 490 | - | |
| 3 | arabil | NU | 10.970 | 51 | 1/2 | - | |

**Lungime Segmente**

**1) Valorile lungimilor segmentelor sunt obţinute din proiecţie în plan.**

| Punct început | X / Y | Punct sfârşit | X / Y | Lungime segment (** (m) |
|---|---|---|---|---|
| 1 | 445.004,279<br>383.299,412 | 2 | 444.995,331<br>383.296,283 | 9.479 |
| 2 | 444.995,331<br>383.296,283 | 3 | 445.013,335<br>383.243,97 | 55.324 |
| 3 | 445.013,335<br>383.243,97 | 4 | 445.021,571<br>383.220,326 | 25.037 |

*Document care conține date cu caracter personal, protejat de prevederile Regulamentului (UE) nr. 679/2016 și Legii 190/2018*

| Punct început | X / Y | Punct sfârşit | X / Y | Lungime segment (** (m) |
|---|---|---|---|---|
| 4 | 445.021,571<br>383.220,326 | 5 | 445.029,632<br>383.197,185 | 24.505 |
| 5 | 445.029,632<br>383.197,185 | 6 | 445.052,92<br>383.130,328 | 70.797 |
| 6 | 445.052,92<br>383.130,328 | 7 | 445.056,183<br>383.131,457 | 3.453 |
| 7 | 445.056,183<br>383.131,457 | 8 | 445.057,125<br>383.131,793 | 1.0 |
| 8 | 445.057,125<br>383.131,793 | 9 | 445.057,46<br>383.130,851 | 1.0 |
| 9 | 445.057,46<br>383.130,851 | 10 | 445.056,518<br>383.130,516 | 1.0 |
| 10 | 445.056,518<br>383.130,516 | 11 | 445.056,185<br>383.131,45 | 0.992 |
| 11 | 445.056,185<br>383.131,45 | 12 | 445.052,922<br>383.130,321 | 3.453 |
| 12 | 445.052,922<br>383.130,321 | 13 | 445.163,481<br>382.812,921 | 336.104 |
| 13 | 445.163,481<br>382.812,921 | 14 | 445.186,644<br>382.825,186 | 26.21 |
| 14 | 445.186,644<br>382.825,186 | 15 | 445.055,982<br>383.207,352 | 403.885 |
| 15 | 445.055,982<br>383.207,352 | 16 | 445.051,416<br>383.220,707 | 14.114 |
| 16 | 445.051,416<br>383.220,707 | 17 | 445.034,387<br>383.214,846 | 18.009 |
| 17 | 445.034,387<br>383.214,846 | 1 | 445.004,279<br>383.299,412 | 89.766 |

** Lungimile segmentelor sunt determinate în planul de proiecţie Stereo 70 şi sunt rotunjite la 1 milimetru.
*** Distanţa dintre puncte este formată din segmente cumulate ce sunt mai mici decât valoarea 1 milimetru.

*Document care conține date cu caracter personal, protejat de prevederile Regulamentului (UE) nr. 679/2016 și Legii 190/2018*

# DATE DESPRE IMOBILUL NR. 5754

**Oficiul de Cadastru şi Publicitate Imobiliară VALCEA**
**Biroul de Cadastru şi Publicitate Imobiliară Ramnicu Valcea**

## A. Partea I. Descrierea imobilului

**TEREN** Extravilan

**Adresa:** Jud. Valcea

| Nr. Crt | Nr cadastral Nr. topografic | Suprafaţa* (mp) | Observaţii / Referinţe |
|---|---|---|---|
| A1 | | 10.000 | Sector cadastral:34 Teren neimprejmuit; |

## B. Partea II. Proprietari şi acte

| Inscrieri privitoare la dreptul de proprietate şi alte drepturi reale | | Referinţe |
|---|---|---|
| / | | |
| Act Notarial nr. 129, din 06/09/2022 emis de BIN FIRAN RODICA (CERTIFICAT DE MOSTENITOR SUPLIMENTAR; ); | | |
| B1 | Intabulare, drept de PROPRIETATE, dobandit prin Succesiune, cota actuala 1/1, cota initiala 1/1 | A1 |
| | 1) **ROMAN MARIA** | |

## C. Partea III. SARCINI .

| Inscrieri privind dezmembramintele dreptului de proprietate, drepturi reale de garanţie şi sarcini | Referinţe |
|---|---|
| NU SUNT | |

# Anexa Nr. 1 La Partea I

## Teren

| Nr cadastral | Suprafaţa (mp)* | Observaţii / Referinţe |
|---|---|---|
| | 10.000 | |

* Suprafaţa este determinată in planul de proiecţie Stereo 70.

DETALII LINIARE IMOBIL

## Date referitoare la teren

| Crt | Categorie folosință | Intra vilan | Suprafaţa (mp) | Tarla | Parcelă | Nr. topo | Observaţii / Referinţe |
|---|---|---|---|---|---|---|---|
| 1 | arabil | NU | 10.000 | 52 | 1/11 | - | |

**Lungime Segmente**
**1) Valorile lungimilor segmentelor sunt obţinute din proiecţie în plan.**

| Punct început | X / Y | Punct sfârşit | X / Y | Lungime segment (** (m) |
|---|---|---|---|---|
| 1 | 444.760,424<br>383.074,548 | 2 | 444.735,053<br>383.066,132 | 26.73 |
| 2 | 444.735,053<br>383.066,132 | 3 | 444.747,498<br>383.027,884 | 40.222 |
| 3 | 444.747,498<br>383.027,884 | 4 | 444.748,137<br>383.028,084 | 0.67 |
| 4 | 444.748,137<br>383.028,084 | 5 | 444.749,079<br>383.028,419 | 1.0 |
| 5 | 444.749,079<br>383.028,419 | 6 | 444.749,415<br>383.027,478 | 0.999 |

*Document care conține date cu caracter personal, protejat de prevederile Regulamentului (UE) nr. 679/2016 și Legii 190/2018*

| Punct început | X / Y | Punct sfârşit | X / Y | Lungime segment (** (m) |
|---|---|---|---|---|
| 6 | 444.749,415<br>383.027,478 | 7 | 444.748,472<br>383.027,142 | 1.001 |
| 7 | 444.748,472<br>383.027,142 | 8 | 444.748,139<br>383.028,077 | 0.993 |
| 8 | 444.748,139<br>383.028,077 | 9 | 444.747,5<br>383.027,877 | 0.67 |
| 9 | 444.747,5<br>383.027,877 | 10 | 444.849,434<br>382.714,6 | 329.443 |
| 10 | 444.849,434<br>382.714,6 | 11 | 444.850,223<br>382.715,134 | 0.953 |
| 11 | 444.850,223<br>382.715,134 | 12 | 444.861,788<br>382.722,885 | 13.922 |
| 12 | 444.861,788<br>382.722,885 | 13 | 444.874,081<br>382.730,331 | 14.372 |
| 13 | 444.874,081<br>382.730,331 | 14 | 444.770,657<br>383.042,31 | 328.675 |
| 14 | 444.770,657<br>383.042,31 | 1 | 444.760,424<br>383.074,548 | 33.823 |

** Lungimile segmentelor sunt determinate în planul de proiecţie Stereo 70 şi sunt rotunjite la 1 milimetru.
*** Distanţa dintre puncte este formată din segmente cumulate ce sunt mai mici decât valoarea 1 milimetru.

*Document care conține date cu caracter personal, protejat de prevederile Regulamentului (UE) nr. 679/2016 și Legii 190/2018*

# DATE DESPRE IMOBILUL NR. 5756

**Oficiul de Cadastru şi Publicitate Imobiliară VALCEA**
**Biroul de Cadastru şi Publicitate Imobiliară Ramnicu Valcea**

## A. Partea I. Descrierea imobilului

**TEREN** Necunoscut

**Adresa:** Loc. Cocoru, Str Cocoru, Nr. 164, Jud. Valcea

| Nr. Crt | Nr cadastral Nr. topografic | Suprafaţa* (mp) | Observaţii / Referinţe |
|---|---|---|---|
| A1 | | Din acte: 8.616<br>Masurata: 8.624 | Sector cadastral:34 Teren neimprejmuit; |

**Construcţii**

| Crt | Nr cadastral Nr. topografic | Adresa | Observaţii / Referinţe |
|---|---|---|---|
| A1.1 | -C1 | Loc. Cocoru, Str Cocoru, Nr. 164, Jud. Valcea | Nr. niveluri:1; S. construita la sol:49 mp; S. construita desfasurata:49 mp; |
| A1.2 | -C2 | Loc. Cocoru, Str Cocoru, Nr. 164, Jud. Valcea | Nr. niveluri:1; S. construita la sol:28 mp; S. construita desfasurata:28 mp; |

## B. Partea II. Proprietari şi acte

| Inscrieri privitoare la dreptul de proprietate şi alte drepturi reale | | Referinţe |
|---|---|---|
| / | | |
| Hotarare Judecatoreasca nr. 2354, din 11/09/1998 emis de TRIBUNALUL VALCEA (SENTINTA CIVILA; ); | | |
| B1 | Intabulare, drept de PROPRIETATE, dobandit prin Hotarare Judecatoreasca, cota actuala 1/1, cota initiala 1/1 | A1, A1.2 |
| | 1) **OBOGEANU CONSTANTA**, LIPSA CNP; | |
| Act Administrativ nr. 6370, din 12/11/2025 emis de PRIMARIA COMUNEI GALICEA (ADEVERINTA; ); | | |
| B2 | Intabulare, drept de PROPRIETATE, dobandit prin Construire, cota actuala 1/1, cota initiala 1/1 | A1.1 |
| | 1) **OBOGEANU CONSTANTA**, LIPSA CNP; | |

## C. Partea III. SARCINI .

| Inscrieri privind dezmembramintele dreptului de proprietate, drepturi reale de garanţie şi sarcini | Referinţe |
|---|---|
| NU SUNT | |

# Anexa Nr. 1 La Partea I

## Teren

| Nr cadastral | Suprafaţa (mp)* | Observaţii / Referinţe |
|---|---|---|
| | Din acte: 8.616<br>Masurata: 8.624 | |

* Suprafaţa este determinată in planul de proiecţie Stereo 70.

DETALII LINIARE IMOBIL

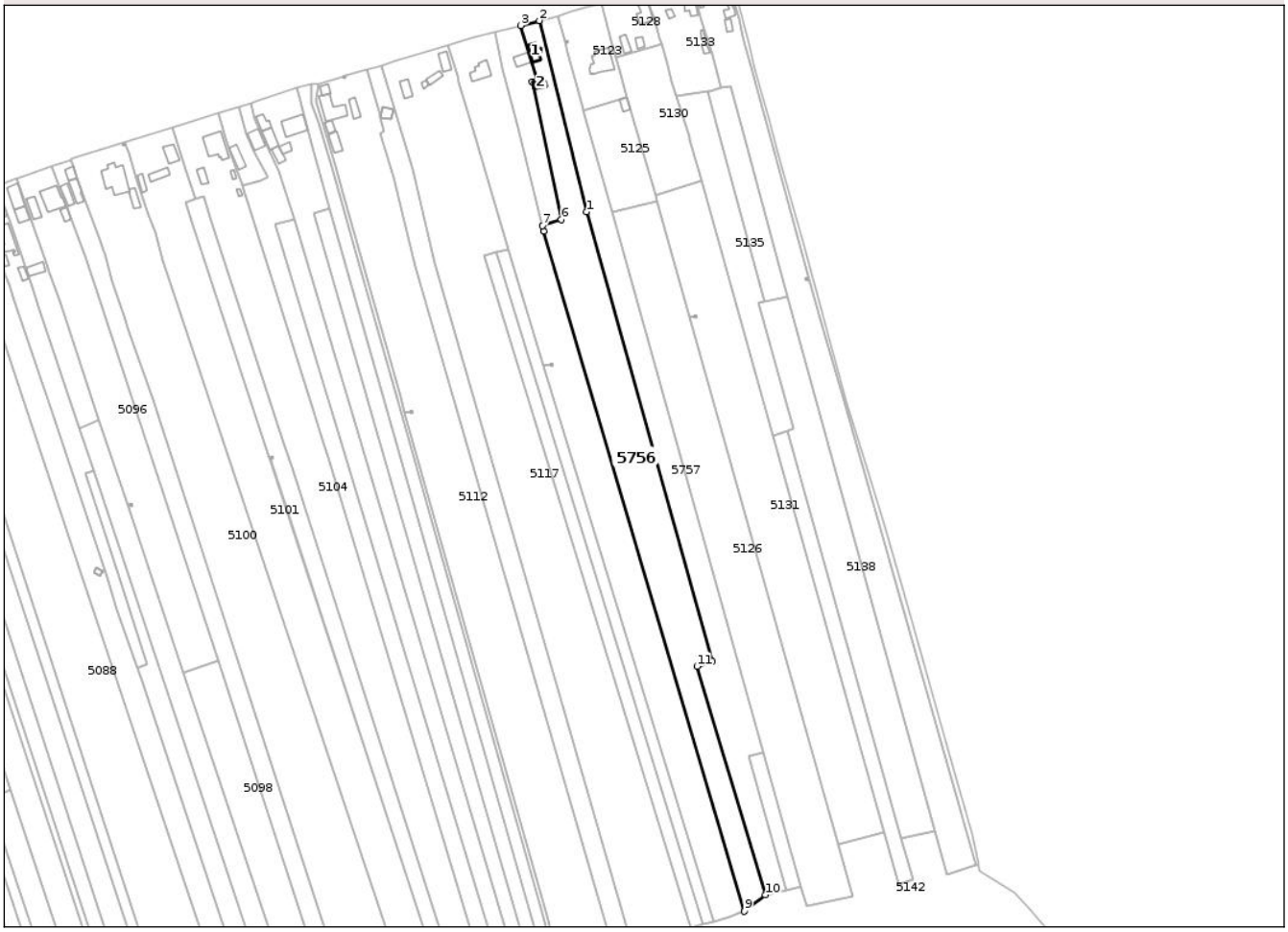


## Date referitoare la teren

| Crt | Categorie folosinţă | Intra vilan | Suprafaţa (mp) | Tarla | Parcelă | Nr. topo | Observaţii / Referinţe |
|---|---|---|---|---|---|---|---|
| 1 | curti constructii | DA | 347 | 17 | 599 | - | |
| 2 | faneata | DA | 194 | 17 | 597 | - | |
| 3 | faneata | NU | 792 | 50 | 1/7 | - | |
| 4 | arabil | NU | 7.291 | 50 | 1/7 | - | |

## Date referitoare la construcţii

| Crt | Număr | Destinaţie construcţie | Supraf. (mp) | Situaţie juridică | Observaţii / Referinţe |
|---|---|---|---|---|---|
| A1.1 | -C1 | constructii de locuinte | 49 | Cu acte | Nr. niveluri:1; S. construita la sol:49 mp; S. construita desfasurata:49 mp; |
| A1.2 | -C2 | constructii anexa | 28 | Cu acte | Nr. niveluri:1; S. construita la sol:28 mp; S. construita desfasurata:28 mp; |

**Lungime Segmente**
**1) Valorile lungimilor segmentelor sunt obţinute din proiecţie în plan.**

| Punct început | X / Y | Punct sfârşit | X / Y | Lungime segment (** (m) |
|---|---|---|---|---|

| Punct început | X / Y | Punct sfârşit | X / Y | Lungime segment (** (m) |
|---|---|---|---|---|
| 1 | 445.600,492<br>383.387,794 | 2 | 445.575,484<br>383.489,599 | 104.832 |
| 2 | 445.575,484<br>383.489,599 | 3 | 445.565,607<br>383.487,051 | 10.2 |
| 3 | 445.565,607<br>383.487,051 | 4 | 445.574,198<br>383.457,528 | 30.748 |
| 4 | 445.574,198<br>383.457,528 | 5 | 445.571,628<br>383.457,002 | 2.623 |
| 5 | 445.571,628<br>383.457,002 | 6 | 445.587,207<br>383.383,648 | 74.99 |
| 6 | 445.587,207<br>383.383,648 | 7 | 445.577,001<br>383.380,433 | 10.7 |
| 7 | 445.577,001<br>383.380,433 | 8 | 445.577,783<br>383.377,325 | 3.205 |
| 8 | 445.577,783<br>383.377,325 | 9 | 445.684,739<br>383.015,033 | 377.75 |
| 9 | 445.684,739<br>383.015,033 | 10 | 445.695,788<br>383.023,799 | 14.104 |
| 10 | 445.695,788<br>383.023,799 | 11 | 445.659,428<br>383.145,556 | 127.07 |
| 11 | 445.659,428<br>383.145,556 | 12 | 445.667,588<br>383.147,963 | 8.508 |
| 12 | 445.667,588<br>383.147,963 | 1 | 445.600,492<br>383.387,794 | 249.04 |

** Lungimile segmentelor sunt determinate în planul de proiecţie Stereo 70 şi sunt rotunjite la 1 milimetru.
*** Distanţa dintre puncte este formată din segmente cumulate ce sunt mai mici decât valoarea 1 milimetru.

*Document care conține date cu caracter personal, protejat de prevederile Regulamentului (UE) nr. 679/2016 și Legii 190/2018*

# DATE DESPRE IMOBILUL NR. 5757

**Oficiul de Cadastru şi Publicitate Imobiliară VALCEA**
**Biroul de Cadastru şi Publicitate Imobiliară Ramnicu Valcea**

## A. Partea I. Descrierea imobilului

**TEREN** Necunoscut

**Adresa:** Loc. Cocoru, Str Cocoru, Nr. 164, Jud. Valcea

| Nr. Crt | Nr cadastral Nr. topografic | Suprafaţa* (mp) | Observaţii / Referinţe |
|---|---|---|---|
| A1 | | 6.500 | Sector cadastral:34 Teren neimprejmuit; |

## B. Partea II. Proprietari şi acte

| Inscrieri privitoare la dreptul de proprietate şi alte drepturi reale | | Referinţe |
|---|---|---|
| / | | |
| Hotarare Judecatoreasca nr. 2354, din 11/09/1998 emis de TRIBUNALUL VALCEA (SENTINTA CIVILA; ); | | |
| B1 | Intabulare, drept de PROPRIETATE, dobandit prin Hotarare Judecatoreasca, cota actuala 1/1, cota initiala 1/1 | A1 |
| | 1) **FILIPOIU IOANA**, LIPSA CNP; | |

## C. Partea III. SARCINI .

| Inscrieri privind dezmembramintele dreptului de proprietate, drepturi reale de garanţie şi sarcini | Referinţe |
|---|---|
| NU SUNT | |

# Anexa Nr. 1 La Partea I

## Teren

| Nr cadastral | Suprafaţa (mp)* | Observaţii / Referinţe |
|---|---|---|
| | 6.500 | |

* Suprafaţa este determinată in planul de proiecţie Stereo 70.

DETALII LINIARE IMOBIL

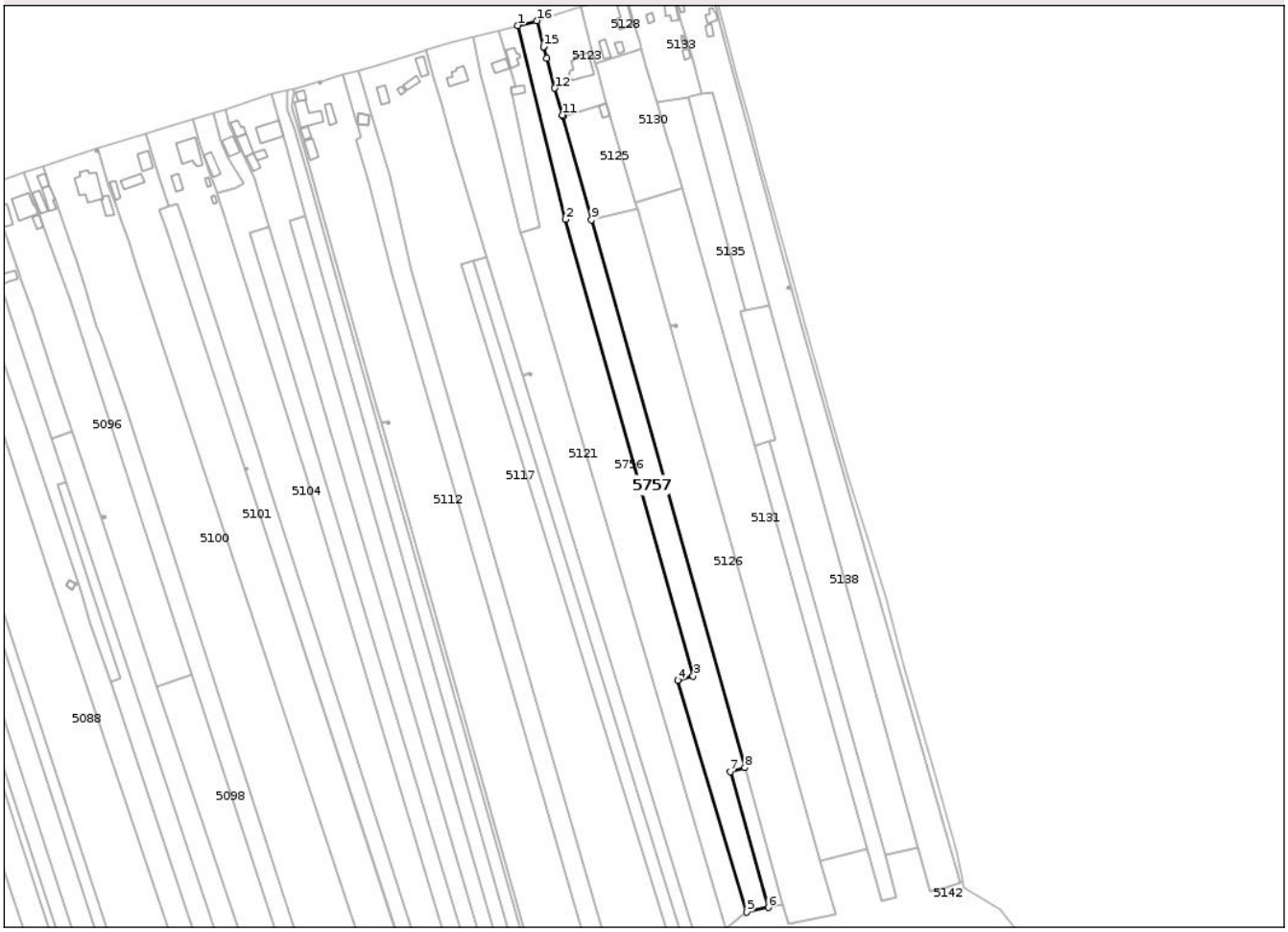


## Date referitoare la teren

| Crt | Categorie folosință | Intra vilan | Suprafaţa (mp) | Tarla | Parcelă | Nr. topo | Observaţii / Referinţe |
|---|---|---|---|---|---|---|---|
| 1 | curti constructii | DA | 382 | 17 | 599 | - | |
| 2 | faneata | DA | 170 | 17 | 597 | - | |
| 3 | faneata | NU | 708 | 50 | 1/7 | - | |
| 4 | arabil | NU | 5.240 | 50 | 1/7 | - | |

**Lungime Segmente**
**1) Valorile lungimilor segmentelor sunt obţinute din proiecţie în plan.**

| Punct început | X / Y | Punct sfârşit | X / Y | Lungime segment (** (m) |
|---|---|---|---|---|
| 1 | 445.575,484<br>383.489,599 | 2 | 445.600,492<br>383.387,794 | 104.832 |
| 2 | 445.600,492<br>383.387,794 | 3 | 445.667,588<br>383.147,963 | 249.04 |
| 3 | 445.667,588<br>383.147,963 | 4 | 445.659,428<br>383.145,556 | 8.508 |

*Document care conține date cu caracter personal, protejat de prevederile Regulamentului (UE) nr. 679/2016 și Legii 190/2018*

| Punct început | X / Y | Punct sfârşit | X / Y | Lungime segment (** (m) |
|---|---|---|---|---|
| 4 | 445.659,428<br>383.145,556 | 5 | 445.695,788<br>383.023,799 | 127.07 |
| 5 | 445.695,788<br>383.023,799 | 6 | 445.707,039<br>383.026,298 | 11.525 |
| 6 | 445.707,039<br>383.026,298 | 7 | 445.687,075<br>383.097,55 | 73.996 |
| 7 | 445.687,075<br>383.097,55 | 8 | 445.694,756<br>383.099,703 | 7.977 |
| 8 | 445.694,756<br>383.099,703 | 9 | 445.614,087<br>383.387,616 | 299.001 |
| 9 | 445.614,087<br>383.387,616 | 10 | 445.599,064<br>383.441,912 | 56.336 |
| 10 | 445.599,064<br>383.441,912 | 11 | 445.598,859<br>383.442,622 | 0.739 |
| 11 | 445.598,859<br>383.442,622 | 12 | 445.594,791<br>383.456,69 | 14.644 |
| 12 | 445.594,791<br>383.456,69 | 13 | 445.590,582<br>383.472,527 | 16.387 |
| 13 | 445.590,582<br>383.472,527 | 14 | 445.588,995<br>383.478,498 | 6.178 |
| 14 | 445.588,995<br>383.478,498 | 15 | 445.588,993<br>383.478,505 | 0.007 |
| 15 | 445.588,993<br>383.478,505 | 16 | 445.585,368<br>383.492,149 | 14.117 |
| 16 | 445.585,368<br>383.492,149 | 1 | 445.575,484<br>383.489,599 | 10.208 |

** Lungimile segmentelor sunt determinate în planul de proiecţie Stereo 70 şi sunt rotunjite la 1 milimetru.
*** Distanţa dintre puncte este formată din segmente cumulate ce sunt mai mici decât valoarea 1 milimetru.

*Document care conține date cu caracter personal, protejat de prevederile Regulamentului (UE) nr. 679/2016 și Legii 190/2018*