

**DATE DESPRE IMOBILUL NR. 4058**

Oficiul de Cadastru și Publicitate Imobiliară VALCEA  
Biroul de Cadastru și Publicitate Imobiliară Ramnicu Valcea

**A. Partea I. Descrierea imobilului**

TEREN Extravilan

Adresa: Jud. Valcea

Nr. Crt	Nr cadastral Nr. topografic	Suprafața* (mp)	Observații / Referințe
A1		32.768	Sector cadastral:46 Teren neimprejmut;

**B. Partea II. Proprietari și acte**

Inscrieri privitoare la dreptul de proprietate și alte drepturi reale		Referințe
/		
Act Administrativ nr. 2348, din 08/05/2024 emis de PRIMARIA COMUNEI DRAGOESTI (ADEVÉRINTA; );		
B1	Inscrierea posesiei, drept de PROPRIETATE, dobandit prin Lege, cota actuala 1/1, cota initiala 1/1 1) <b>NEIDENTIFICAT</b> , CIF:00000000000000	A1
Act Normativ nr. 7, din 13/03/1996 emis de PARLAMENTUL ROMANIEI (LEGE; (,art 13));		
B2	Se notează mențiunea de proprietar neidentificat.	A1

**C. Partea III. SARCINI .**

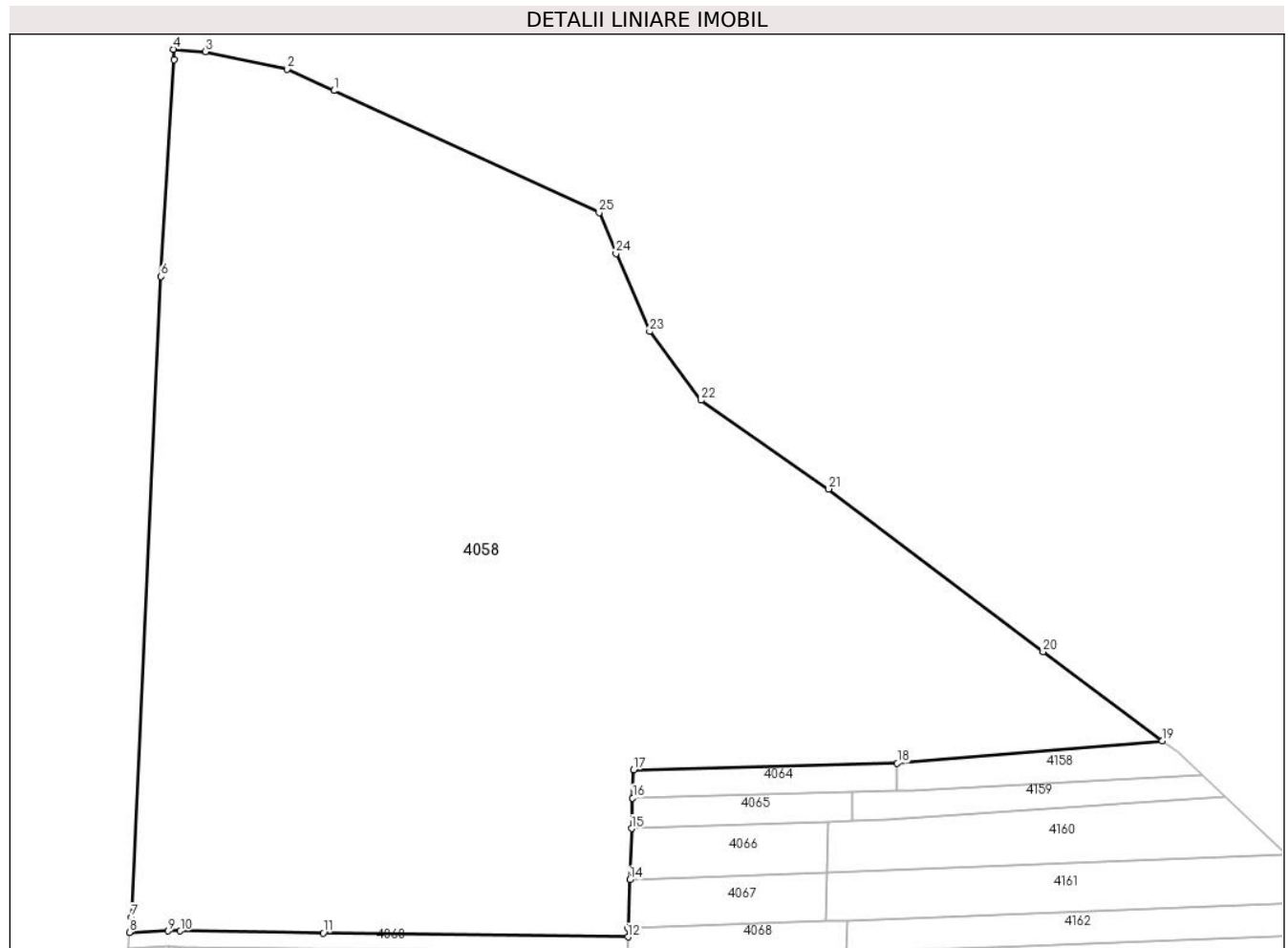
Inscrieri privind dezmembramintele dreptului de proprietate, drepturi reale de garanție și sarcini	Referințe
NU SUNT	

## Anexa Nr. 1 La Partea I

## Teren

Nr cadastral	Suprafața (mp)*	Observații / Referințe
	32.768	

\* Suprafața este determinată în planul de proiecție Stereo 70.



## Date referitoare la teren

Crt	Categorie folosință	Intravilan	Suprafața (mp)	Tarla	Parcelă	Nr. topo	Observații / Referințe
1	arabil	NU	22.768	72	-	-	
2	pasune	NU	10.000	72	-	-	

## Lungime Segmente

1) Valorile lungimilor segmentelor sunt obținute din proiecție în plan.

Punct început	X / Y	Punct sfârșit	X / Y	Lungime segment (** (m)
1	443.460,744 364.621,793	2	443.448,844 364.627,258	13.095
3	443.428,064 364.631,714	4	443.419,927 364.632,321	8.16
5	443.419,971 364.629,616	6	443.416,7 364.574,472	55.241
7	443.409,2 364.411,305	8	443.408,702 364.407,51	3.828

Punct început	X / Y	Punct sfârșit	X / Y	Lungime segment (** (m)
2	443.448,844 364.627,258	3	443.428,064 364.631,714	21.252
4	443.419,927 364.632,321	5	443.419,971 364.629,616	2.705
6	443.416,7 364.574,472	7	443.409,2 364.411,305	163.339
8	443.408,702 364.407,51	9	443.418,541 364.407,864	9.845

Punct început	X / Y	Punct sfârșit	X / Y	Lungime segment (** (m)
9	443.418,541 364.407,864	10	443.421,639 364.407,824	3.098
11	443.458,09 364.407,347	12	443.535,723 364.406,331	77.64
13	443.535,793 364.408,437	14	443.536,207 364.420,869	12.439
15	443.536,65 364.433,928	16	443.536,911 364.441,707	7.783
17	443.537,153 364.448,902	18	443.604,401 364.450,509	67.267
19	443.671,938 364.456,278	20	443.641,552 364.478,915	37.891
21	443.586,923 364.520,366	22	443.554,333 364.542,951	39.651
23	443.541,279 364.560,468	24	443.532,707 364.580,319	21.623
25	443.528,412 364.590,714	1	443.460,744 364.621,793	74.464

Punct început	X / Y	Punct sfârșit	X / Y	Lungime segment (** (m)
10	443.421,639 364.407,824	11	443.458,09 364.407,347	36.454
12	443.535,723 364.406,331	13	443.535,793 364.408,437	2.107
14	443.536,207 364.420,869	15	443.536,65 364.433,928	13.067
16	443.536,911 364.441,707	17	443.537,153 364.448,902	7.199
18	443.604,401 364.450,509	19	443.671,938 364.456,278	67.783
20	443.641,552 364.478,915	21	443.586,923 364.520,366	68.575
22	443.554,333 364.542,951	23	443.541,279 364.560,468	21.846
24	443.532,707 364.580,319	25	443.528,412 364.590,714	11.247

\*\* Lungimile segmentelor sunt determinate în planul de proiecție Stereo 70 și sunt rotunjite la 1 milimetru.

\*\*\* Distanța dintre puncte este formată din segmente cumulate ce sunt mai mici decât valoarea 1 milimetru.



**DATE DESPRE IMOBILUL NR. 4060**

Oficiul de Cadastru și Publicitate Imobiliară VALCEA  
Biroul de Cadastru și Publicitate Imobiliară Ramnicu Valcea

**A. Partea I. Descrierea imobilului**

TEREN Extravilan

Adresa: Jud. Valcea

Nr. Crt	Nr cadastral Nr. topografic	Suprafața* (mp)	Observații / Referințe
A1		509	Sector cadastral:46 Teren neimprejmuit;

**B. Partea II. Proprietari și acte**

Inscrieri privitoare la dreptul de proprietate și alte drepturi reale	Referințe
/	
Act Normativ nr. 7, din 13/03/1996 emis de PARLAMENTUL ROMANIEI (LEGE; );	
B1	A1
Inscrierea provizorie, drept de PROPRIETATE, dobandit prin Lege, cota actuala 1/1, cota initiala 1/1 1) COMUNA DRAGOESTI, CIF:2573861	

**C. Partea III. SARCINI .**

Inscrieri privind dezmembramintele dreptului de proprietate, drepturi reale de garanție și sarcini	Referințe
NU SUNT	

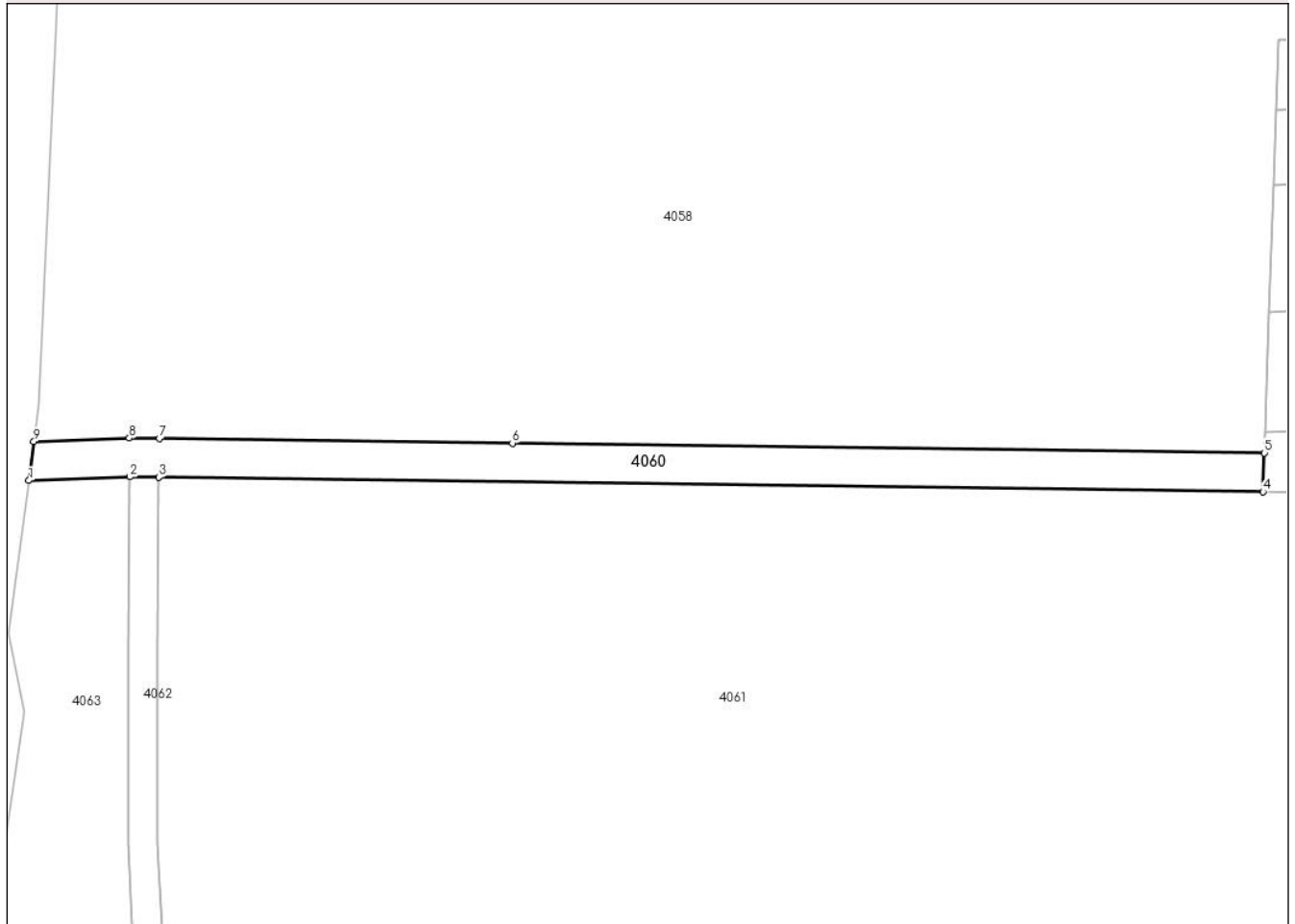
## Anexa Nr. 1 La Partea I

## Teren

Nr cadastral	Suprafața (mp)*	Observații / Referințe
	509	

\* Suprafața este determinată în planul de proiecție Stereo 70.

## DETALII LINIARE IMOBIL



## Date referitoare la teren

Crt	Categorie folosință	Intravilan	Suprafața (mp)	Tarla	Parcelă	Nr. topo	Observații / Referințe
1	drum	NU	509	72	-	-	

## Lungime Segmente

1) Valorile lungimilor segmentelor sunt obținute din proiecție în plan.

Punct început	X / Y	Punct sfârșit	X / Y	Lungime segment (** (m)
1	443.408,174 364.403,489	2	443.418,587 364.403,863	10.42
2	443.418,587 364.403,863	3	443.421,587 364.403,824	3.0
3	443.421,587 364.403,824	4	443.535,588 364.402,334	114.011
4	443.535,588 364.402,334	5	443.535,723 364.406,331	3.999
5	443.535,723 364.406,331	6	443.458,09 364.407,347	77.64

Punct început	X / Y	Punct sfârșit	X / Y	Lungime segment (** (m)
6	443.458,09 364.407,347	7	443.421,639 364.407,824	36.454
7	443.421,639 364.407,824	8	443.418,541 364.407,864	3.098
8	443.418,541 364.407,864	9	443.408,702 364.407,51	9.845
9	443.408,702 364.407,51	1	443.408,174 364.403,489	4.056

\*\* Lungimile segmentelor sunt determinate în planul de proiecție Stereo 70 și sunt rotunjite la 1 milimetru.

\*\*\* Distanța dintre puncte este formată din segmente cumulate ce sunt mai mici decât valoarea 1 milimetru.





**DATE DESPRE IMOBILUL NR. 4061**

Oficiul de Cadastru și Publicitate Imobiliară VALCEA  
Biroul de Cadastru și Publicitate Imobiliară Ramnicu Valcea

**A. Partea I. Descrierea imobilului**

TEREN Extravilan

Nr. CF vechi:121

Nr. cadastral vechi:171

Adresa: Jud. Valcea

Nr. Crt	Nr cadastral Nr. topografic	Suprafața* (mp)	Observații / Referințe
A1	35075	Din acte: 10.140 Masurata: 10.144	Sector cadastral:46 Teren neimprejmuit;

**B. Partea II. Proprietari și acte**

Inscrieri privitoare la dreptul de proprietate și alte drepturi reale	Referințe
<b>21200 / 05/05/2014</b>	
Hotarare Judecatoreasca nr. Sentinta nr. 2032/2011, din 03/10/2011 emis de TRIBUNALUL VALCEA - SECTIA A II A CIVILA (; in Dosar nr. 4743/90/2011 Certificat de inregistrare eliberat de Oficiul Registrului Comertului de pe langa Tribunalul Valcea; Certificat de inregistrare depunere si mentionare acte nr. 22973/03.10.2011 eliberat de Oficiul Registrului Comertului de pe langa Tribunalul Valcea; Rezolutie nr. 6272/05.10.2011 elib. de Oficiul Registrului Comertului de pe langa Tribunalul Valcea; Proiect de fuziune prin absorbtie a societatilor SC UZINA MECANICA RM. VALCEA SA si SC INFORSERVICE SRL; Act aditional la actul constitutiv al societatii SC UZINA MECANICA RAMNICU VALCEA SA aut. sub nr. 2680/30.08.2011 de Notarul Public Gutau Mariana; Act constitutiv SC UZINA MECANICA RAMNICU VALCEA SA aut. sub nr. 2681/30.08.2011 de Notarul Public Gutau Mariana.);	
B3	Intabulare, drept de PROPRIETATE, dobandit prin Conventie, cota actuala 1/1, cota initiala 1/1 1) UZINA MECANICA RAMNICU VALCEA S.A., CIF:1465560

**C. Partea III. SARCINI .**

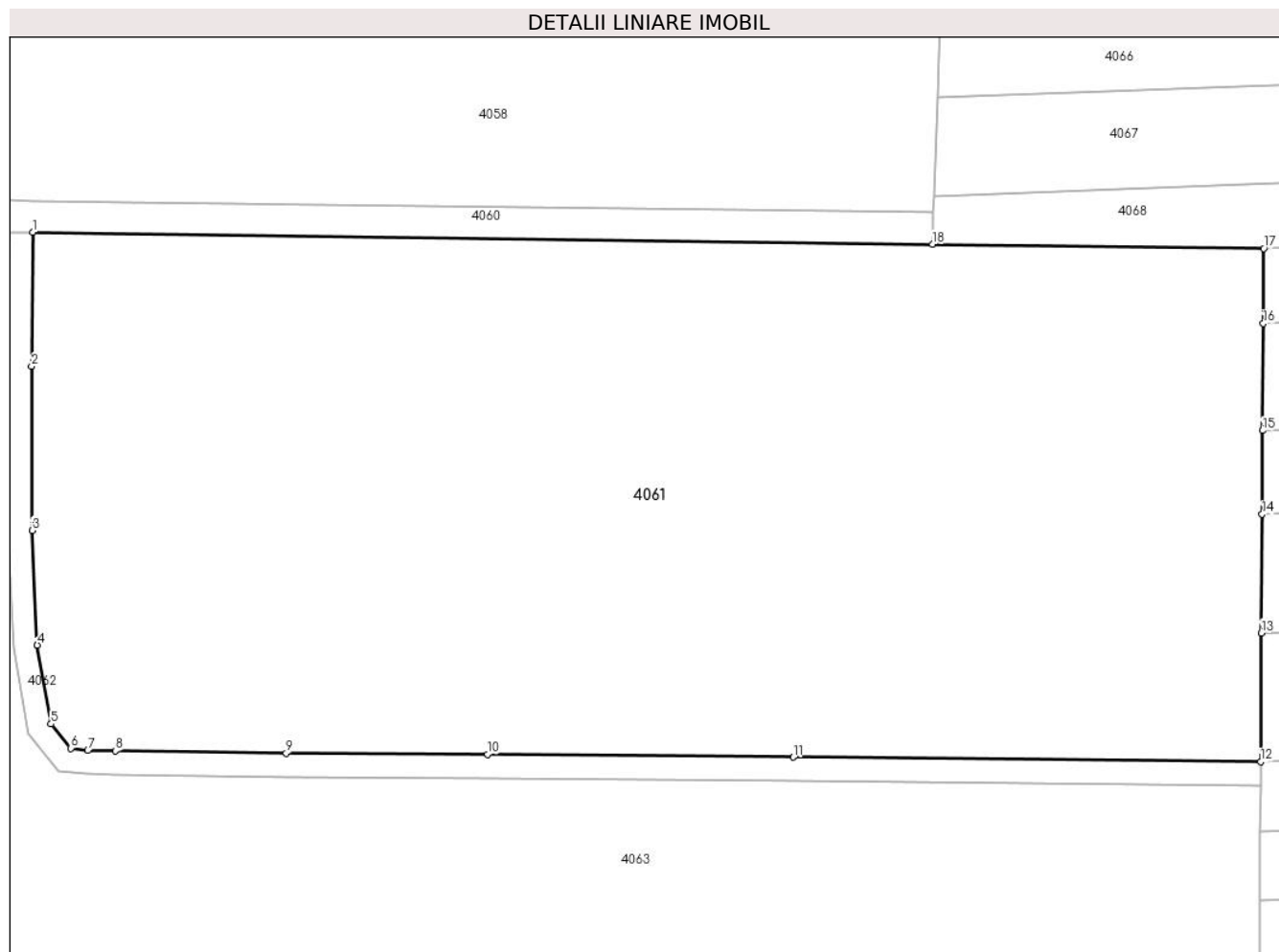
Inscrieri privind dezmembramintele dreptului de proprietate, drepturi reale de garanție și sarcini	Referințe
NU SUNT	

## Anexa Nr. 1 La Partea I

## Teren

Nr cadastral	Suprafața (mp)*	Observații / Referințe
35075	Din acte: 10.140 Masurata: 10.144	

\* Suprafața este determinată în planul de proiecție Stereo 70.



## Date referitoare la teren

Crt	Categorie folosință	Intravilan	Suprafața (mp)	Tarla	Parcelă	Nr. topo	Observații / Referințe
1	arabil	NU	10.144	72	7/1	-	

## Lungime Segmente

1) Valorile lungimilor segmentelor sunt obținute din proiecție în plan.

Punct început	X / Y	Punct sfârșit	X / Y	Lungime segment (** (m)
1	443.421,587 364.403,824	2	443.421,446 364.386,891	16.934
2	443.421,446 364.386,891	3	443.421,5 364.366,083	20.808
3	443.421,5 364.366,083	4	443.422,169 364.351,553	14.545
4	443.422,169 364.351,553	5	443.423,906 364.341,572	10.131

Punct început	X / Y	Punct sfârșit	X / Y	Lungime segment (** (m)
5	443.423,906 364.341,572	6	443.426,441 364.338,496	3.986
6	443.426,441 364.338,496	7	443.428,59 364.338,22	2.167
7	443.428,59 364.338,22	8	443.432,04 364.338,168	3.45
8	443.432,04 364.338,168	9	443.453,698 364.337,841	21.66
9	443.453,698 364.337,841	10	443.479,22 364.337,737	25.522
10	443.479,22 364.337,737	11	443.517,946 364.337,361	38.728
11	443.517,946 364.337,361	12	443.577,168 364.336,786	59.225
12	443.577,168 364.336,786	13	443.577,269 364.353,093	16.307
13	443.577,269 364.353,093	14	443.577,364 364.368,127	15.034
14	443.577,364 364.368,127	15	443.577,43 364.378,736	10.609
15	443.577,43 364.378,736	16	443.577,51 364.392,276	13.54
16	443.577,51 364.392,276	17	443.577,574 364.401,785	9.509
17	443.577,574 364.401,785	18	443.535,588 364.402,334	41.99
18	443.535,588 364.402,334	1	443.421,587 364.403,824	114.011

\*\* Lungimile segmentelor sunt determinate în planul de proiecție Stereo 70 și sunt rotunjite la 1 milimetru.

\*\*\* Distanța dintre puncte este formată din segmente cumulate ce sunt mai mici decât valoarea 1 milimetru.



**DATE DESPRE IMOBILUL NR. 4062**

Oficiul de Cadastru și Publicitate Imobiliară VALCEA  
Biroul de Cadastru și Publicitate Imobiliară Ramnicu Valcea

**A. Partea I. Descrierea imobilului**

TEREN Extravilan

Adresa: Jud. Valcea

Nr. Crt	Nr cadastral Nr. topografic	Suprafața* (mp)	Observații / Referințe
A1		659	Sector cadastral:46 Teren neimprejmuț;

**B. Partea II. Proprietari și acte**

Inscrieri privitoare la dreptul de proprietate și alte drepturi reale	Referințe
/	
Act Normativ nr. 7, din 13/03/1996 emis de PARLAMENTUL ROMANIEI (LEGE; );	
B1	A1
Inscrierea provizorie, drept de PROPRIETATE, dobandit prin Lege, cota actuala 1/1, cota initiala 1/1 1) COMUNA DRAGOESTI, CIF:2573861	

**C. Partea III. SARCINI .**

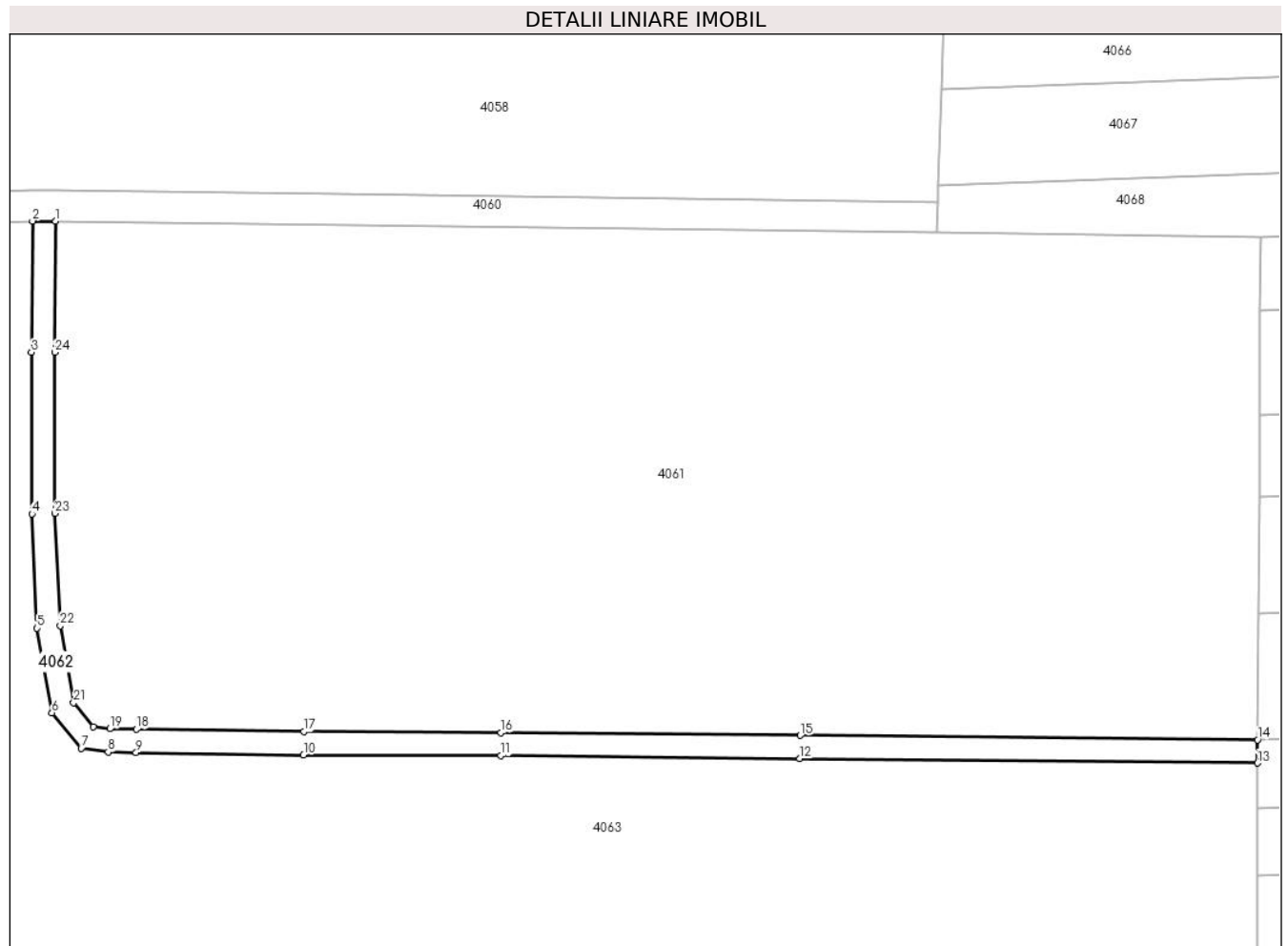
Inscrieri privind dezmembramintele dreptului de proprietate, drepturi reale de garanție și sarcini	Referințe
NU SUNT	

## Anexa Nr. 1 La Partea I

## Teren

Nr cadastral	Suprafața (mp)*	Observații / Referințe
	659	

\* Suprafața este determinată în planul de proiecție Stereo 70.



## Date referitoare la teren

Crt	Categorie folosință	Intravilan	Suprafața (mp)	Tarla	Parcelă	Nr. topo	Observații / Referințe
1	curți constructii	NU	659	72	-	-	

## Lungime Segmente

1) Valorile lungimilor segmentelor sunt obținute din proiecție în plan.

Punct început	X / Y	Punct sfârșit	X / Y	Lungime segment (** (m)
1	443.421,587 364.403,824	2	443.418,587 364.403,863	3.0
3	443.418,446 364.386,9	4	443.418,5 364.366,01	20.89
5	443.419,181 364.351,226	6	443.421,086 364.340,276	11.114
7	443.424,881 364.335,672	8	443.428,376 364.335,223	3.524
9	443.431,995 364.335,168	10	443.453,669 364.334,841	21.676

Punct început	X / Y	Punct sfârșit	X / Y	Lungime segment (** (m)
2	443.418,587 364.403,863	3	443.418,446 364.386,9	16.964
4	443.418,5 364.366,01	5	443.419,181 364.351,226	14.8
6	443.421,086 364.340,276	7	443.424,881 364.335,672	5.966
8	443.428,376 364.335,223	9	443.431,995 364.335,168	3.619
10	443.453,669 364.334,841	11	443.479,199 364.334,737	25.53

Punct început	X / Y	Punct sfârșit	X / Y	Lungime segment (** (m)
11	443.479,199 364.334,737	12	443.517,917 364.334,361	38.72
13	443.577,162 364.333,786	14	443.577,168 364.336,786	3.0
15	443.517,946 364.337,361	16	443.479,22 364.337,737	38.728
17	443.453,698 364.337,841	18	443.432,04 364.338,168	21.66
19	443.428,59 364.338,22	20	443.426,441 364.338,496	2.167
21	443.423,906 364.341,572	22	443.422,169 364.351,553	10.131
23	443.421,5 364.366,083	24	443.421,446 364.386,891	20.808

Punct început	X / Y	Punct sfârșit	X / Y	Lungime segment (** (m)
12	443.517,917 364.334,361	13	443.577,162 364.333,786	59.248
14	443.577,168 364.336,786	15	443.517,946 364.337,361	59.225
16	443.479,22 364.337,737	17	443.453,698 364.337,841	25.522
18	443.432,04 364.338,168	19	443.428,59 364.338,22	3.45
20	443.426,441 364.338,496	21	443.423,906 364.341,572	3.986
22	443.422,169 364.351,553	23	443.421,5 364.366,083	14.545
24	443.421,446 364.386,891	1	443.421,587 364.403,824	16.934

\*\* Lungimile segmentelor sunt determinate în planul de proiecție Stereo 70 și sunt rotunjite la 1 milimetru.

\*\*\* Distanța dintre puncte este formată din segmente cumulate ce sunt mai mici decât valoarea 1 milimetru.





**DATE DESPRE IMOBILUL NR. 4063**

Oficiul de Cadastru și Publicitate Imobiliară VALCEA  
Biroul de Cadastru și Publicitate Imobiliară Ramnicu Valcea

**A. Partea I. Descrierea imobilului**

TEREN Extravilan

Adresa: Jud. Valcea

Nr. Crt	Nr cadastral Nr. topografic	Suprafața* (mp)	Observații / Referințe
A1		45.298	Sector cadastral:46 Teren neimprejmut;

**B. Partea II. Proprietari și acte**

Inscrieri privitoare la dreptul de proprietate și alte drepturi reale		Referințe
/		
Act Administrativ nr. 2328, din 08/05/2024 emis de PRIMARIA COMUNEI DRAGOESTI (ADEVÉRINTA; );		
B1	Inscrierea posesiei, drept de PROPRIETATE, dobandit prin Lege, cota actuala 1/1, cota initiala 1/1 1) NEIDENTIFICAT NEIDENTIFICAT	A1
Act Normativ nr. 7, din 13/03/1996 emis de PARLAMENTUL ROMANIEI (LEGE; );		
B2	proprietar neidentificat, rezerva comisiei locale de fond funciar 1) NEIDENTIFICAT NEIDENTIFICAT	A1

**C. Partea III. SARCINI .**

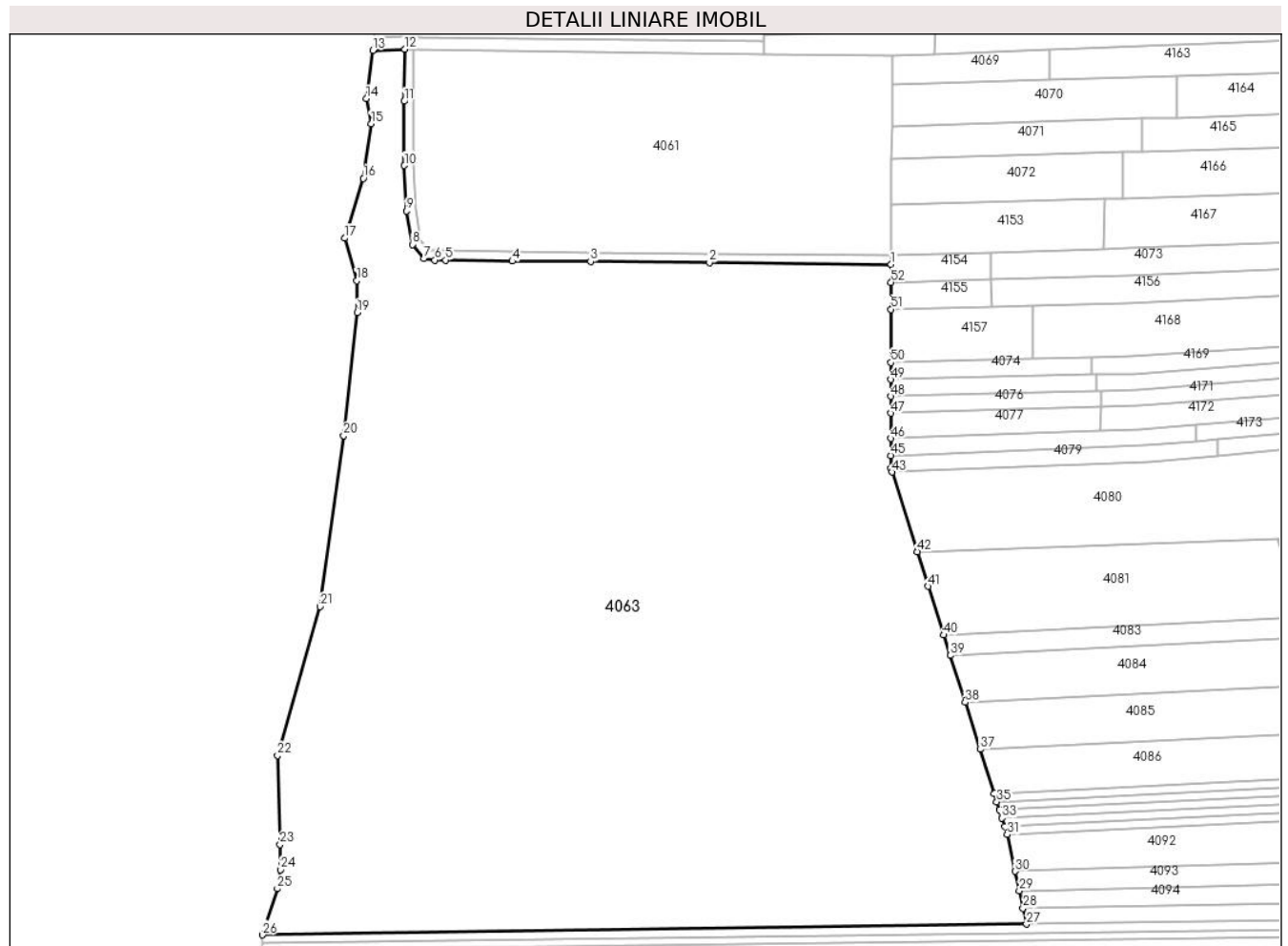
Inscrieri privind dezmembramintele dreptului de proprietate, drepturi reale de garanție și sarcini	Referințe
NU SUNT	

## Anexa Nr. 1 La Partea I

## Teren

Nr cadastral	Suprafața (mp)*	Observații / Referințe
	45.298	

\* Suprafața este determinată în planul de proiecție Stereo 70.



## Date referitoare la teren

Crt	Categorie folosință	Intravilan	Suprafața (mp)	Tarla	Parcelă	Nr. topo	Observații / Referințe
1	pasune	NU	45.298	72	-	-	

## Lungime Segmente

1) Valorile lungimilor segmentelor sunt obținute din proiecție în plan.

Punct început	X / Y	Punct sfârșit	X / Y	Lungime segment
1	443.577,162 364.333,786	2	443.517,917 364.334,361	59.248
4	443.453,669 364.334,841	5	443.431,995 364.335,168	21.676
7	443.424,881 364.335,672	8	443.421,086 364.340,276	5.966
10	443.418,5 364.366,01	11	443.418,446 364.386,9	20.89
13	443.408,174 364.403,489	14	443.406,109 364.387,767	15.857
16	443.405,083 364.361,768	17	443.398,976 364.342,334	20.371
2	443.517,917 364.334,361	3	443.479,199 364.334,737	38.72
5	443.431,995 364.335,168	6	443.428,376 364.335,223	3.619
8	443.421,086 364.340,276	9	443.419,181 364.351,226	11.114
11	443.418,446 364.386,9	12	443.418,587 364.403,863	16.964
14	443.406,109 364.387,767	15	443.407,653 364.379,601	8.311
17	443.398,976 364.342,334	18	443.402,963 364.328,54	14.359
3	443.479,199 364.334,737	4	443.453,669 364.334,841	25.53
6	443.428,376 364.335,223	7	443.424,881 364.335,672	3.524
9	443.419,181 364.351,226	10	443.418,5 364.366,01	14.8
12	443.418,587 364.403,863	13	443.408,174 364.403,489	10.42
15	443.407,653 364.379,601	16	443.405,083 364.361,768	18.017
18	443.402,963 364.328,54	19	443.403,057 364.318,15	10.39

Punct început	X / Y	Punct sfârșit	X / Y	Lungime segment	Punct început	X / Y	Punct sfârșit	X / Y	Lungime segment	Punct început	X / Y	Punct sfârșit	X / Y	Lungime segment
19	443.403,057 364.318,15	20	443.398,703 364.278,039	40.347	20	443.398,703 364.278,039	21	443.390,99 364.222,387	56.184	21	443.390,99 364.222,387	22	443.377,128 364.173,949	50.382
22	443.377,128 364.173,949	23	443.377,943 364.144,943	29.017	23	443.377,943 364.144,943	24	443.378,1 364.136,75	8.195	24	443.378,1 364.136,75	25	443.377,054 364.130,535	6.302
25	443.377,054 364.130,535	26	443.372,227 364.115,507	15.784	26	443.372,227 364.115,507	27	443.621,296 364.118,979	249.093	27	443.621,296 364.118,979	28	443.620,177 364.124,176	5.316
28	443.620,177 364.124,176	29	443.618,957 364.129,839	5.793	29	443.618,957 364.129,839	30	443.617,584 364.136,215	6.522	30	443.617,584 364.136,215	31	443.615,015 364.148,143	12.202
31	443.615,015 364.148,143	32	443.614,168 364.150,804	2.793	32	443.614,168 364.150,804	33	443.613,305 364.153,514	2.844	33	443.613,305 364.153,514	34	443.612,442 364.156,224	2.844
34	443.612,442 364.156,224	35	443.611,594 364.158,884	2.792	35	443.611,594 364.158,884	36	443.610,778 364.161,446	2.689	36	443.610,778 364.161,446	37	443.606,164 364.175,934	15.205
37	443.606,164 364.175,934	38	443.601,299 364.191,21	16.032	38	443.601,299 364.191,21	39	443.596,434 364.206,486	16.032	39	443.596,434 364.206,486	40	443.594,317 364.213,133	6.976
40	443.594,317 364.213,133	41	443.589,262 364.229,007	16.659	41	443.589,262 364.229,007	42	443.585,683 364.240,243	11.792	42	443.585,683 364.240,243	43	443.577,432 364.266,151	27.19
43	443.577,432 364.266,151	44	443.577,022 364.267,436	1.349	44	443.577,022 364.267,436	45	443.577,031 364.271,598	4.162	45	443.577,031 364.271,598	46	443.577,043 364.277,109	5.511
46	443.577,043 364.277,109	47	443.577,06 364.285,331	8.222	47	443.577,06 364.285,331	48	443.577,072 364.290,831	5.5	48	443.577,072 364.290,831	49	443.577,083 364.296,331	5.5
49	443.577,083 364.296,331	50	443.577,095 364.301,831	5.5	50	443.577,095 364.301,831	51	443.577,131 364.319,165	17.334	51	443.577,131 364.319,165	52	443.577,149 364.327,957	8.792
52	443.577,149 364.327,957	1	443.577,162 364.333,786	5.829										

\*\* Lungimile segmentelor sunt determinate în planul de proiecție Stereo 70 și sunt rotunjite la 1 milimetru.

\*\*\* Distanța dintre puncte este formată din segmente cumulate ce sunt mai mici decât valoarea 1 milimetru.



**DATE DESPRE IMOBILUL NR. 4064**

Oficiul de Cadastru și Publicitate Imobiliară VALCEA  
 Biroul de Cadastru și Publicitate Imobiliară Ramnicu Valcea

**A. Partea I. Descrierea imobilului**

TEREN Extravilan

Adresa: Jud. Valcea

Nr. Crt	Nr cadastral Nr. topografic	Suprafața* (mp)	Observații / Referințe
A1		476	Sector cadastral:46 Teren neimpregmuit;

**B. Partea II. Proprietari și acte**

Inscrieri privitoare la dreptul de proprietate și alte drepturi reale	Referințe
/	
Act Administrativ nr. 20797, din 25/03/2013 emis de CJSDPAT VALCEA (TITLU DE PROPRIETATE; );	
B1	A1
Intabulare, drept de PROPRIETATE, dobandit prin Reconstituire, cota actuala 1/1, cota initiala 1/1 1) PREOTEASA I. ION, LIPSA CNP;	

**C. Partea III. SARCINI .**

Inscrieri privind dezmembramintele dreptului de proprietate, drepturi reale de garanție și sarcini	Referințe
NU SUNT	

## Anexa Nr. 1 La Partea I

## Teren

Nr cadastral	Suprafața (mp)*	Observații / Referințe
	476	

\* Suprafața este determinată în planul de proiecție Stereo 70.

## DETALII LINIARE IMOBIL



## Date referitoare la teren

Crt	Categorie folosință	Intravilan	Suprafața (mp)	Tarla	Parcelă	Nr. topo	Observații / Referințe
1	arabil	NU	476	72	1	-	

## Lungime Segmente

1) Valorile lungimilor segmentelor sunt obținute din proiecție în plan.

Punct început	X / Y	Punct sfârșit	X / Y	Lungime segment (** (m)
1	443.537,153 364.448,902	2	443.536,911 364.441,707	7.199
2	443.536,911 364.441,707	3	443.593,054 364.443,235	56.164
3	443.593,054 364.443,235	4	443.604,167 364.443,537	11.117
4	443.604,167 364.443,537	5	443.604,401 364.450,509	6.976
5	443.604,401 364.450,509	1	443.537,153 364.448,902	67.267

**\*\* Lungimile segmentelor sunt determinate în planul de proiecție Stereo 70 și sunt rotunjite la 1 milimetru.**

**\*\*\* Distanța dintre puncte este formată din segmente cumulate ce sunt mai mici decât valoarea 1 milimetru.**





**DATE DESPRE IMOBILUL NR. 4065**

Oficiul de Cadastru și Publicitate Imobiliară VALCEA  
Biroul de Cadastru și Publicitate Imobiliară Ramnicu Valcea

**A. Partea I. Descrierea imobilului**

TEREN Extravilan

Adresa: Jud. Valcea

Nr. Crt	Nr cadastral Nr. topografic	Suprafața* (mp)	Observații / Referințe
A1		427	Sector cadastral:46 Teren neimprejmuit;

**B. Partea II. Proprietari și acte**

Inscrieri privitoare la dreptul de proprietate și alte drepturi reale	Referințe
/	
Act Administrativ nr. 1073, din 05/02/2004 emis de CJSDPAT VALCEA (TITLU DE PROPRIETATE; );	
B1	A1
Intabulare, drept de PROPRIETATE, dobandit prin Reconstituire, cota actuala 1/1, cota initiala 1/1 1) <b>BOBOC M ION</b> , LIPSA CNP;	

**C. Partea III. SARCINI .**

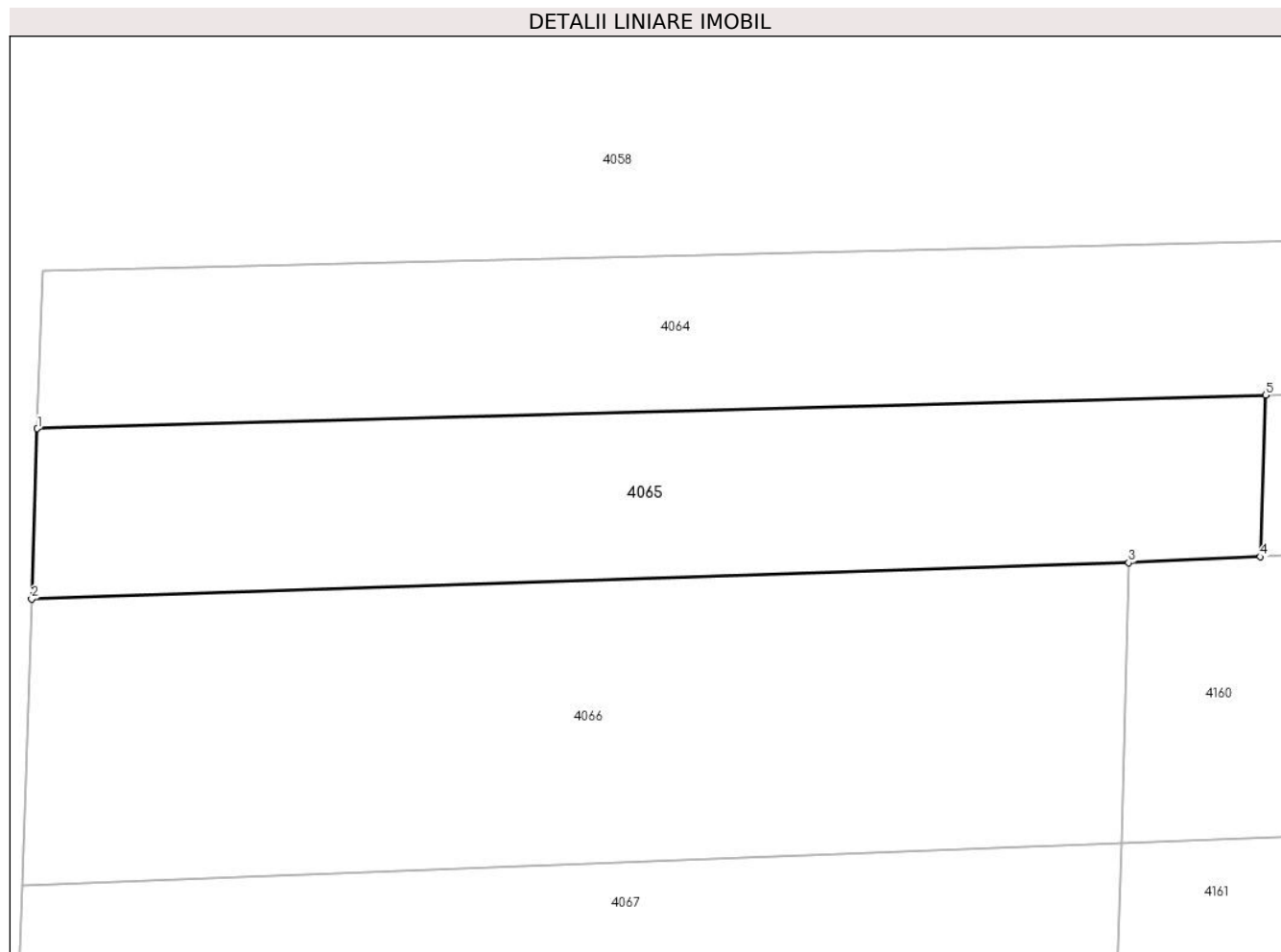
Inscrieri privind dezmembramintele dreptului de proprietate, drepturi reale de garanție și sarcini	Referințe
NU SUNT	

## Anexa Nr. 1 La Partea I

## Teren

Nr cadastral	Suprafața (mp)*	Observații / Referințe
	427	

\* Suprafața este determinată în planul de proiecție Stereo 70.



## Date referitoare la teren

Crt	Categorie folosință	Intravilan	Suprafața (mp)	Tarla	Parcelă	Nr. topo	Observații / Referințe
1	arabil	NU	427	72	2	-	

## Lungime Segmente

1) Valorile lungimilor segmentelor sunt obținute din proiecție în plan.

Punct început	X / Y	Punct sfârșit	X / Y	Lungime segment (** (m)
1	443.536,911 364.441,707	2	443.536,65 364.433,928	7.783
2	443.536,65 364.433,928	3	443.586,789 364.435,581	50.166
3	443.586,789 364.435,581	4	443.592,802 364.435,861	6.02
4	443.592,802 364.435,861	5	443.593,054 364.443,235	7.378
5	443.593,054 364.443,235	1	443.536,911 364.441,707	56.164

**\*\* Lungimile segmentelor sunt determinate în planul de proiecție Stereo 70 și sunt rotunjite la 1 milimetru.**

**\*\*\* Distanța dintre puncte este formată din segmente cumulate ce sunt mai mici decât valoarea 1 milimetru.**



**DATE DESPRE IMOBILUL NR. 4066**

Oficiul de Cadastru și Publicitate Imobiliară VALCEA  
Biroul de Cadastru și Publicitate Imobiliară Ramnicu Valcea

**A. Partea I. Descrierea imobilului**

TEREN Extravilan

Adresa: Jud. Valcea

Nr. Crt	Nr cadastral Nr. topografic	Suprafața* (mp)	Observații / Referințe
A1		648	Sector cadastral:46 Teren neimprejmuit;

**B. Partea II. Proprietari și acte**

Inscrieri privitoare la dreptul de proprietate și alte drepturi reale	Referințe
/	
Act Administrativ nr. 17986, din 04/07/2011 emis de CJSDPAT VALCEA (TITLU DE PROPRIETATE; );	
B1	A1
Intabulare, drept de PROPRIETATE, dobandit prin Reconstituire, cota actuala 1/1, cota initiala 1/1 1) PÎRVU PETRE, LIPSA CNP;	

**C. Partea III. SARCINI .**

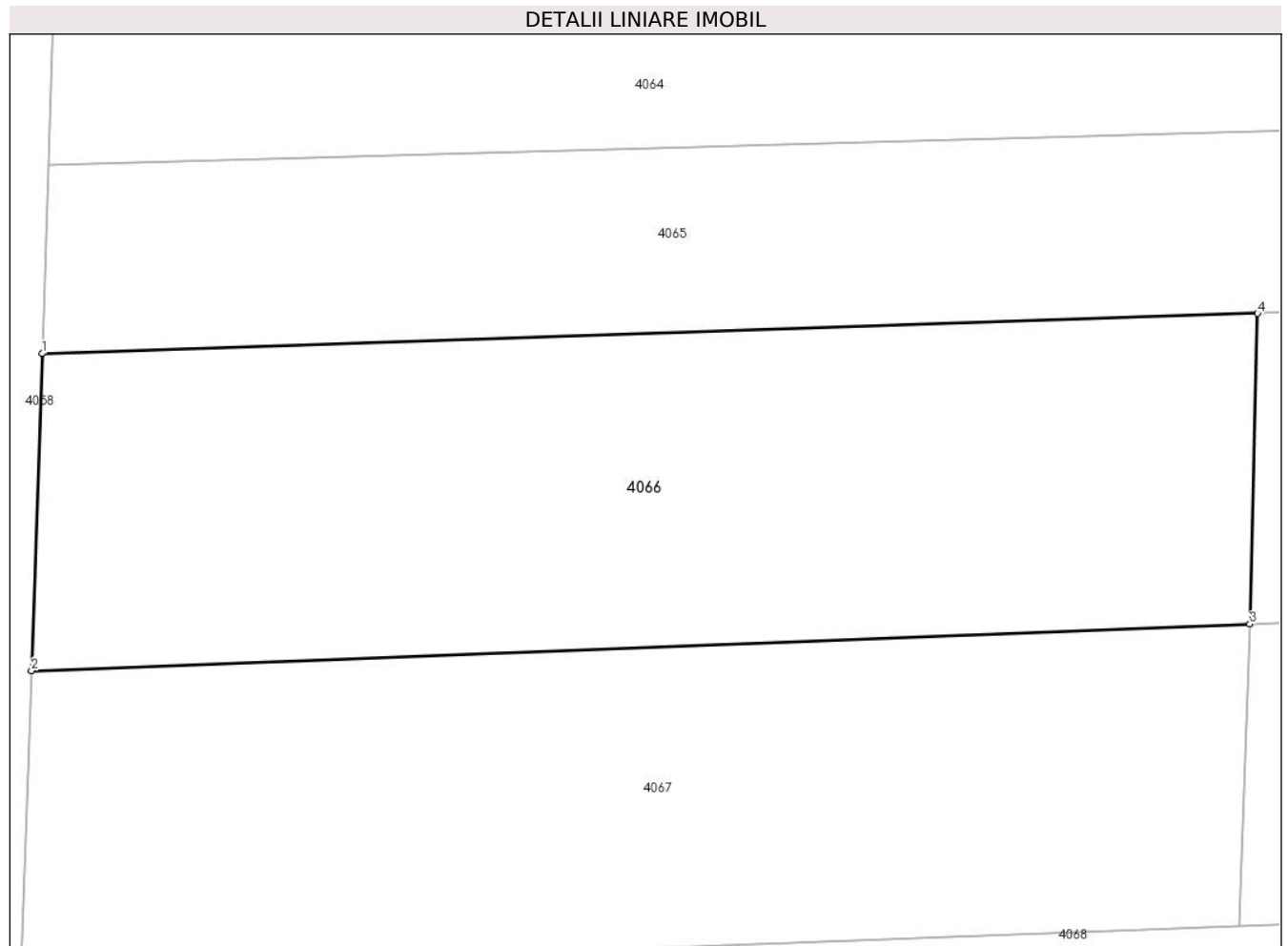
Inscrieri privind dezmembramintele dreptului de proprietate, drepturi reale de garanție și sarcini	Referințe
NU SUNT	

## Anexa Nr. 1 La Partea I

## Teren

Nr cadastral	Suprafața (mp)*	Observații / Referințe
	648	

\* Suprafața este determinată în planul de proiecție Stereo 70.



## Date referitoare la teren

Crt	Categorie folosință	Intra vilan	Suprafața (mp)	Tarla	Parcelă	Nr. topo	Observații / Referințe
1	arabil	NU	648	72	3	-	

## Lungime Segmente

1) Valorile lungimilor segmentelor sunt obținute din proiecție în plan.

Punct început	X / Y	Punct sfârșit	X / Y	Lungime segment (** (m)
1	443.536,65 364.433,928	2	443.536,207 364.420,869	13.067
2	443.536,207 364.420,869	3	443.586,47 364.422,789	50.3
3	443.586,47 364.422,789	4	443.586,789 364.435,581	12.796
4	443.586,789 364.435,581	1	443.536,65 364.433,928	50.166

\*\* Lungimile segmentelor sunt determinate în planul de proiecție Stereo 70 și sunt rotunjite la 1 milimetru.

**\*\*\* Distanţa dintre puncte este formată din segmente cumulate ce sunt mai mici decât valoarea 1 milimetru.**





**DATE DESPRE IMOBILUL NR. 4067**

Oficiul de Cadastru și Publicitate Imobiliară VALCEA  
Biroul de Cadastru și Publicitate Imobiliară Ramnicu Valcea

**A. Partea I. Descrierea imobilului**

TEREN Extravilan

Adresa: Jud. Valcea

Nr. Crt	Nr cadastral Nr. topografic	Suprafața* (mp)	Observații / Referințe
A1		624	Sector cadastral:46 Teren neimprejmuit;

**B. Partea II. Proprietari și acte**

Inscrieri privitoare la dreptul de proprietate și alte drepturi reale	Referințe
/	
Act Administrativ nr. 669/47096, din 11/10/1999 emis de CJSDPAT VALCEA (TITLU DE PROPRIETATE; );	
B1	A1
Intabulare, drept de PROPRIETATE, dobandit prin Reconstituire, cota actuala 1/1, cota initiala 1/1	
1) PÎRVU GHEORGHE, LIPSA CNP;	

**C. Partea III. SARCINI .**

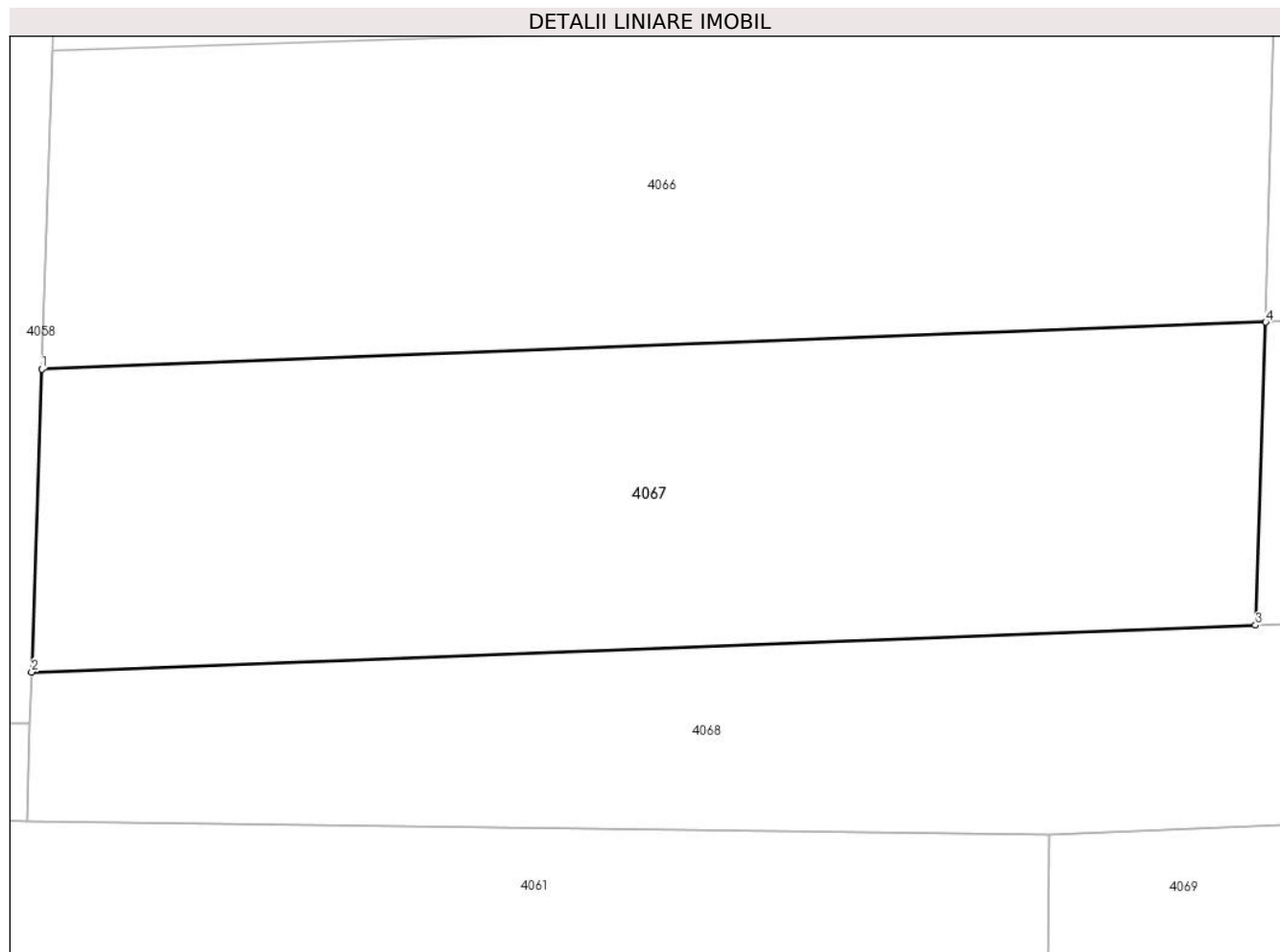
Inscrieri privind dezmembramintele dreptului de proprietate, drepturi reale de garanție și sarcini	Referințe
NU SUNT	

## Anexa Nr. 1 La Partea I

## Teren

Nr cadastral	Suprafața (mp)*	Observații / Referințe
	624	

\* Suprafața este determinată în planul de proiecție Stereo 70.



## Date referitoare la teren

Crt	Categorie folosință	Intravilan	Suprafața (mp)	Tarla	Parcelă	Nr. topo	Observații / Referințe
1	arabil	NU	624	72	2/4	-	

## Lungime Segmente

1) Valorile lungimilor segmentelor sunt obținute din proiecție în plan.

Punct început	X / Y	Punct sfârșit	X / Y	Lungime segment (** (m)
1	443.536,207 364.420,869	2	443.535,793 364.408,437	12.439
2	443.535,793 364.408,437	3	443.586,048 364.410,358	50.292
3	443.586,048 364.410,358	4	443.586,47 364.422,789	12.438
4	443.586,47 364.422,789	1	443.536,207 364.420,869	50.3

\*\* Lungimile segmentelor sunt determinate în planul de proiecție Stereo 70 și sunt rotunjite la 1 milimetru.

**\*\*\* Distanţa dintre puncte este formată din segmente cumulate ce sunt mai mici decât valoarea 1 milimetru.**



**DATE DESPRE IMOBILUL NR. 4068**

Oficiul de Cadastru și Publicitate Imobiliară VALCEA  
Biroul de Cadastru și Publicitate Imobiliară Ramnicu Valcea

**A. Partea I. Descrierea imobilului**

TEREN Extravilan

Adresa: Jud. Valcea

Nr. Crt	Nr cadastral Nr. topografic	Suprafața* (mp)	Observații / Referințe
A1		416	Sector cadastral:46 Teren neimprejmuit;

**B. Partea II. Proprietari și acte**

Inscrieri privitoare la dreptul de proprietate și alte drepturi reale	Referințe
/	
Act Administrativ nr. 670/47096, din 11/10/1999 emis de CJSDPAT VALCEA (TITLU DE PROPRIETATE; );	
B1	A1
Intabulare, drept de PROPRIETATE, dobandit prin Reconstituire, cota actuala 1/1, cota initiala 1/1 1) POPA M. ILIE, LIPSA CNP;	

**C. Partea III. SARCINI .**

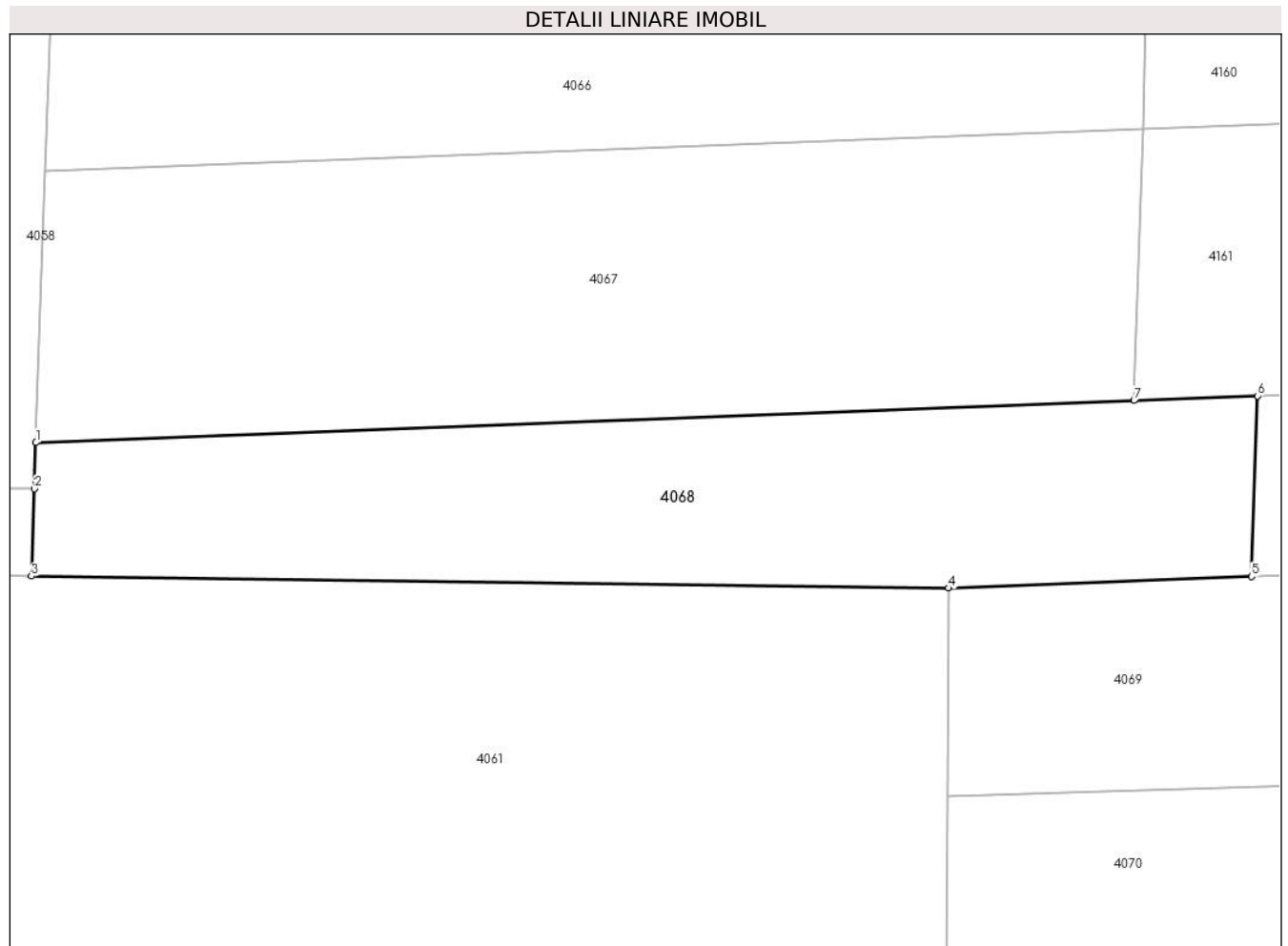
Inscrieri privind dezmembramintele dreptului de proprietate, drepturi reale de garanție și sarcini	Referințe
NU SUNT	

## Anexa Nr. 1 La Partea I

## Teren

Nr cadastral	Suprafața (mp)*	Observații / Referințe
	416	

\* Suprafața este determinată în planul de proiecție Stereo 70.



## Date referitoare la teren

Crt	Categorie folosință	Intravilan	Suprafața (mp)	Tarla	Parcelă	Nr. topo	Observații / Referințe
1	arabil	NU	416	72	5	-	

## Lungime Segmente

1) Valorile lungimilor segmentelor sunt obținute din proiecție în plan.

Punct început	X / Y	Punct sfârșit	X / Y	Lungime segment (** (m)
1	443.535,793 364.408,437	2	443.535,723 364.406,331	2.107
2	443.535,723 364.406,331	3	443.535,588 364.402,334	3.999
3	443.535,588 364.402,334	4	443.577,574 364.401,785	41.99
4	443.577,574 364.401,785	5	443.591,432 364.402,315	13.868
5	443.591,432 364.402,315	6	443.591,709 364.410,574	8.264

Punct început	X / Y	Punct sfârșit	X / Y	Lungime segment (** (m)
6	443.591,709 364.410,574	7	443.586,048 364.410,358	5.665
7	443.586,048 364.410,358	1	443.535,793 364.408,437	50.292

\*\* Lungimile segmentelor sunt determinate în planul de proiecție Stereo 70 și sunt rotunjite la 1 milimetru.

\*\*\* Distanța dintre puncte este formată din segmente cumulate ce sunt mai mici decât valoarea 1 milimetru.





**DATE DESPRE IMOBILUL NR. 4069**

Oficiul de Cadastru și Publicitate Imobiliară VALCEA  
Biroul de Cadastru și Publicitate Imobiliară Ramnicu Valcea

**A. Partea I. Descrierea imobilului**

TEREN Extravilan

Adresa: Jud. Valcea

Nr. Crt	Nr cadastral Nr. topografic	Suprafața* (mp)	Observații / Referințe
A1		496	Sector cadastral:46 Teren neimprijmit;

**B. Partea II. Proprietari și acte**

Inscrieri privitoare la dreptul de proprietate și alte drepturi reale	Referințe
/	
Act Administrativ nr. 696/47096, din 18/10/1999 emis de CJSDPAT VALCEA (TITLU DE PROPRIETATE; );	
B1	A1
Intabulare, drept de PROPRIETATE, dobandit prin Reconstituire, cota actuala 1/1, cota initiala 1/1	
1) POPA GHORGHE, LIPSA CNP;	
2) FLOREa ȘTEFAN, LIPSA CNP;	
3) SUVERGEL ION, LIPSA CNP;	
4) SUVERGEL CONSTANTIN, LIPSA CNP;	

**C. Partea III. SARCINI .**

Inscrieri privind dezmembramintele dreptului de proprietate, drepturi reale de garanție și sarcini	Referințe
NU SUNT	

## Anexa Nr. 1 La Partea I

## Teren

Nr cadastral	Suprafaţa (mp)*	Observații / Referințe
	496	

\* Suprafața este determinată în planul de proiecție Stereo 70.



## Date referitoare la teren

Crt	Categorie folosință	Intravilan	Suprafața (mp)	Tarla	Parcelă	Nr. topo	Observații / Referințe
1	arabil	NU	496	72	5	-	

## Lungime Segmente

1) Valorile lungimilor segmentelor sunt obținute din proiecție în plan.

Punct început	X / Y	Punct sfârșit	X / Y	Lungime segment (** (m)
1	443.577,51 364.392,276	2	443.628,745 364.393,884	51.26
2	443.628,745 364.393,884	3	443.628,807 364.403,743	9.859
3	443.628,807 364.403,743	4	443.591,432 364.402,315	37.402
4	443.591,432 364.402,315	5	443.577,574 364.401,785	13.868
5	443.577,574 364.401,785	1	443.577,51 364.392,276	9.509

**\*\* Lungimile segmentelor sunt determinate în planul de proiecție Stereo 70 și sunt rotunjite la 1 milimetru.**

**\*\*\* Distanța dintre puncte este formată din segmente cumulate ce sunt mai mici decât valoarea 1 milimetru.**



**DATE DESPRE IMOBILUL NR. 4070**

Oficiul de Cadastru și Publicitate Imobiliară VALCEA  
Biroul de Cadastru și Publicitate Imobiliară Ramnicu Valcea

**A. Partea I. Descrierea imobilului**

TEREN Extravilan

Adresa: Jud. Valcea

Nr. Crt	Nr cadastral Nr. topografic	Suprafața* (mp)	Observații / Referințe
A1		1.261	Sector cadastral:46 Teren neimprejmuit;

**B. Partea II. Proprietari și acte**

Inscrieri privitoare la dreptul de proprietate și alte drepturi reale	Referințe
/	
Act Administrativ nr. 559/46454, din 09/03/1999 emis de CJSDPAT VALCEA (TITLU DE PROPRIETATE; );	
B1	A1
Intabulare, drept de PROPRIETATE, dobandit prin Reconstituire, cota actuala 1/1, cota initiala 1/1	
1) STANA MITICA, LIPSA CNP;	
2) ILINCA FILOFTEIA, LIPSA CNP;	

**C. Partea III. SARCINI .**

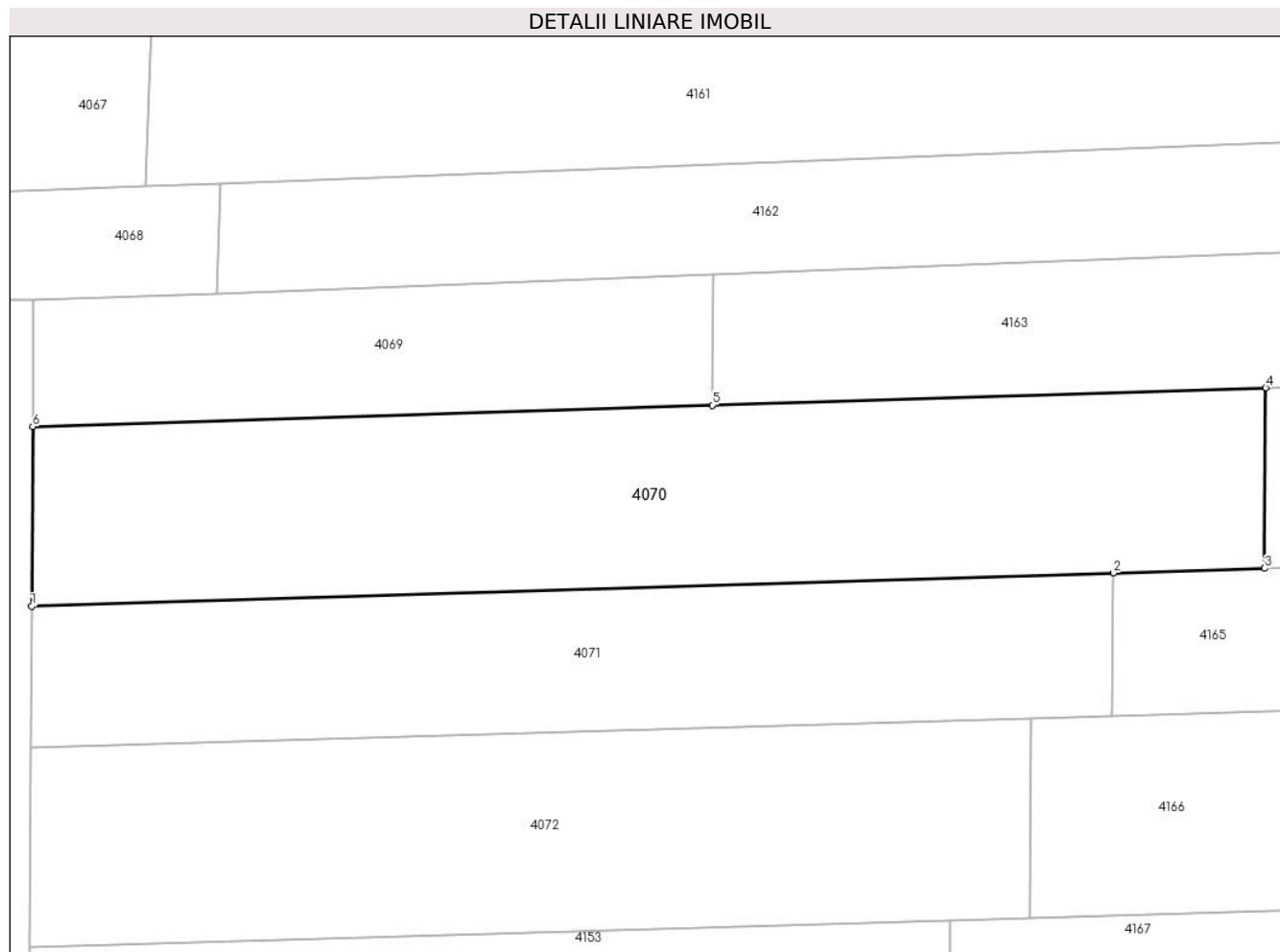
Inscrieri privind dezmembramintele dreptului de proprietate, drepturi reale de garanție și sarcini	Referințe
NU SUNT	

## Anexa Nr. 1 La Partea I

## Teren

Nr cadastral	Suprafața (mp)*	Observații / Referințe
	1.261	

\* Suprafața este determinată în planul de proiecție Stereo 70.



## Date referitoare la teren

Crt	Categorie folosință	Intravilan	Suprafața (mp)	Tarla	Parcelă	Nr. topo	Observații / Referințe
1	arabil	NU	1.261	72	2/7	-	

## Lungime Segmente

1) Valorile lungimilor segmentelor sunt obținute din proiecție în plan.

Punct început	X / Y	Punct sfârșit	X / Y	Lungime segment (** (m)
1	443.577,43 364.378,736	2	443.658,993 364.381,25	81.602
2	443.658,993 364.381,25	3	443.670,4 364.381,602	11.412
3	443.670,4 364.381,602	4	443.670,485 364.395,193	13.591
4	443.670,485 364.395,193	5	443.628,745 364.393,884	41.761
5	443.628,745 364.393,884	6	443.577,51 364.392,276	51.26

Punct început	X / Y	Punct sfârșit	X / Y	Lungime segment (** (m)
6	443.577,51 364.392,276	1	443.577,43 364.378,736	13.54

\*\* Lungimile segmentelor sunt determinate în planul de proiecție Stereo 70 și sunt rotunjite la 1 milimetru.

\*\*\* Distanța dintre puncte este formată din segmente cumulate ce sunt mai mici decât valoarea 1 milimetru.





**DATE DESPRE IMOBILUL NR. 4071**

Oficiul de Cadastru și Publicitate Imobiliară VALCEA  
Biroul de Cadastru și Publicitate Imobiliară Ramnicu Valcea

**A. Partea I. Descrierea imobilului**

TEREN Extravilan

Adresa: Jud. Valcea

Nr. Crt	Nr cadastral Nr. topografic	Suprafața* (mp)	Observații / Referințe
A1		871	Sector cadastral:46 Teren neimprejmut;

**B. Partea II. Proprietari și acte**

Inscrieri privitoare la dreptul de proprietate și alte drepturi reale	Referințe	
/		
Act Administrativ nr. 2348, din 08/05/2024 emis de PRIMARIA COMUNEI DRAGOESTI (ADEVÉRINTA; );		
B1	Inscrierea posesiei, drept de PROPRIETATE, dobandit prin Lege, cota actuala 1/1, cota initiala 1/1 1) <b>NEIDENTIFICAT</b> , CIF:00000000000000	A1
Act Normativ nr. 7, din 13/03/1996 emis de PARLAMENTUL ROMANIEI (LEGE; („art 13));		
B2	Se notează mențiunea de proprietar neidentificat.	A1

**C. Partea III. SARCINI .**

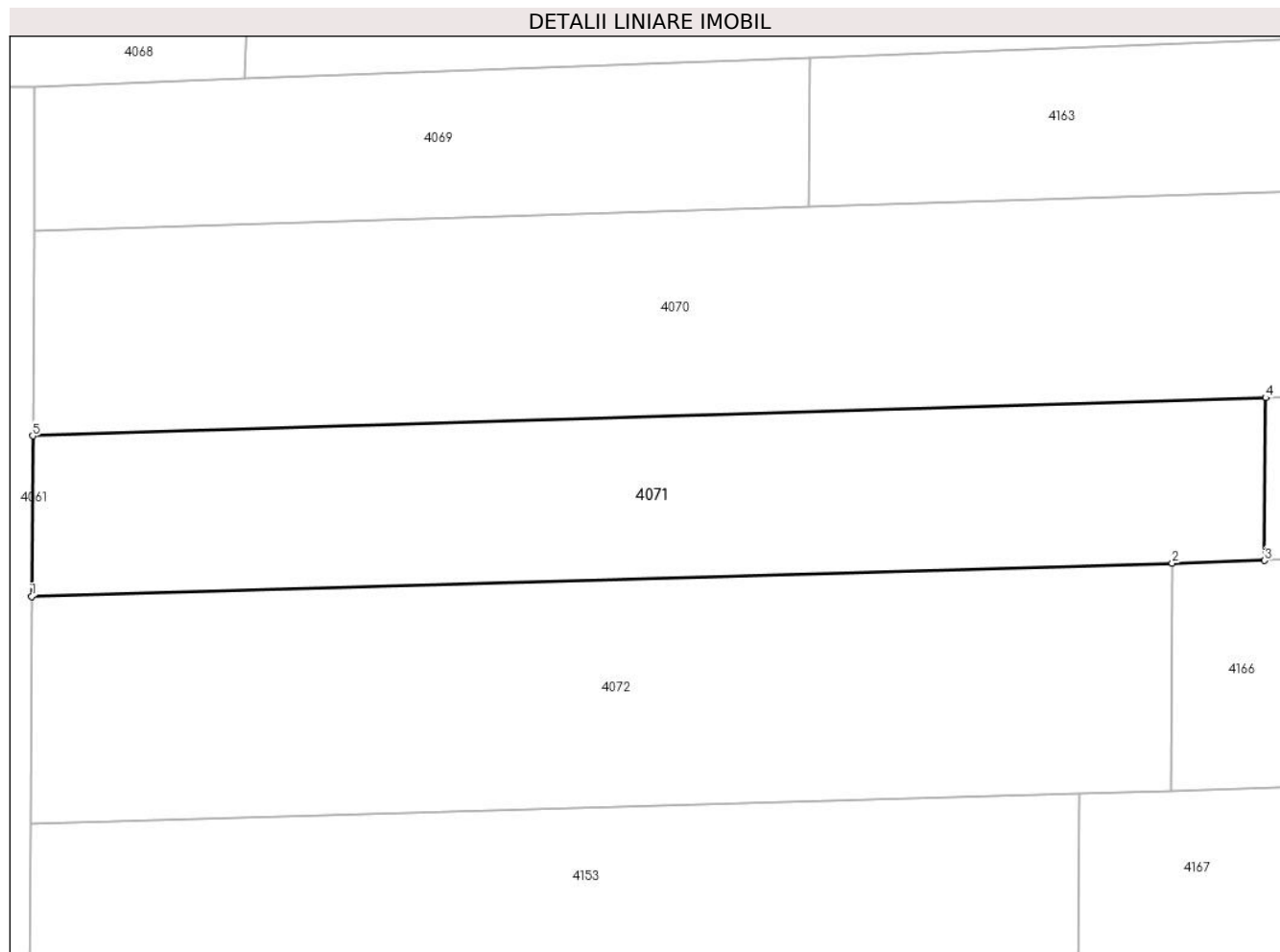
Inscrieri privind dezmembramintele dreptului de proprietate, drepturi reale de garanție și sarcini	Referințe
NU SUNT	

## Anexa Nr. 1 La Partea I

## Teren

Nr cadastral	Suprafața (mp)*	Observații / Referințe
	871	

\* Suprafața este determinată în planul de proiecție Stereo 70.



## Date referitoare la teren

Crt	Categorie folosință	Intravilan	Suprafața (mp)	Tarla	Parcelă	Nr. topo	Observații / Referințe
1	arabil	NU	871	72	8	-	

## Lungime Segmente

1) Valorile lungimilor segmentelor sunt obținute din proiecție în plan.

Punct început	X / Y	Punct sfârșit	X / Y	Lungime segment (** (m)
1	443.577,364 364.368,127	2	443.652,805 364.370,319	75.473
2	443.652,805 364.370,319	3	443.658,926 364.370,497	6.124
3	443.658,926 364.370,497	4	443.658,993 364.381,25	10.753
4	443.658,993 364.381,25	5	443.577,43 364.378,736	81.602
5	443.577,43 364.378,736	1	443.577,364 364.368,127	10.609

**\*\* Lungimile segmentelor sunt determinate în planul de proiecție Stereo 70 și sunt rotunjite la 1 milimetru.**

**\*\*\* Distanța dintre puncte este formată din segmente cumulate ce sunt mai mici decât valoarea 1 milimetru.**



**DATE DESPRE IMOBILUL NR. 4072**

Oficiul de Cadastru și Publicitate Imobiliară VALCEA  
Biroul de Cadastru și Publicitate Imobiliară Ramnicu Valcea

**A. Partea I. Descrierea imobilului**

TEREN Extravilan

Adresa: Jud. Valcea

Nr. Crt	Nr cadastral Nr. topografic	Suprafața* (mp)	Observații / Referințe
A1		1.134	Sector cadastral:46 Teren neimprejmuit;

**B. Partea II. Proprietari și acte**

Inscrieri privitoare la dreptul de proprietate și alte drepturi reale	Referințe
/	
Act Administrativ nr. 616/47096, din 14/07/1999 emis de CJSDPAT VALCEA (TITLU DE PROPRIETATE; );	
B1	A1
Intabulare, drept de PROPRIETATE, dobandit prin Reconstituire, cota actuala 1/1, cota initiala 1/1 1) RADA ST. ILIE, LIPSA CNP;	

**C. Partea III. SARCINI .**

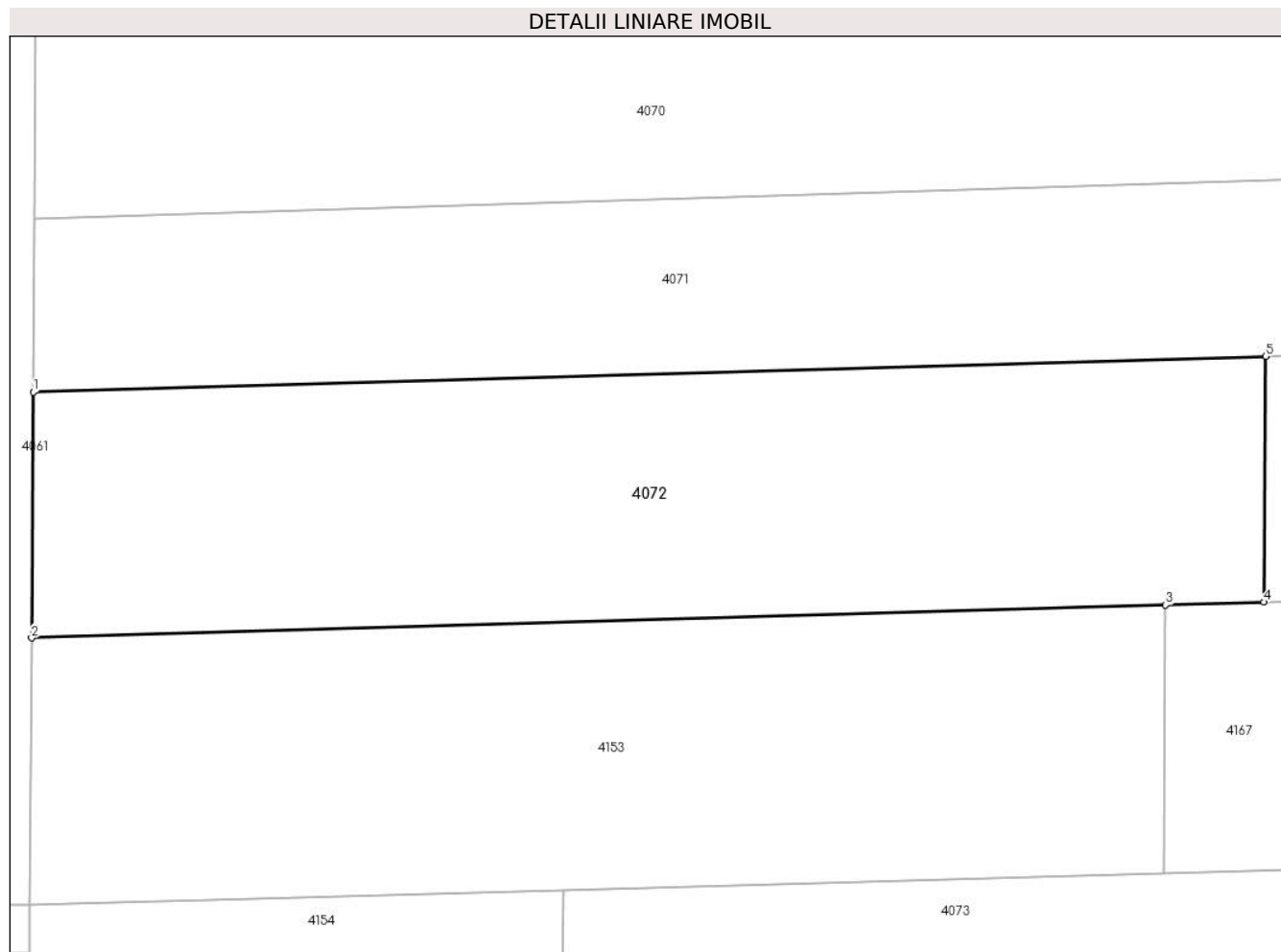
Inscrieri privind dezmembramintele dreptului de proprietate, drepturi reale de garanție și sarcini	Referințe
NU SUNT	

## Anexa Nr. 1 La Partea I

## Teren

Nr cadastral	Suprafaţa (mp)*	Observaţii / Referinţe
	1.134	

\* Suprafaţa este determinată în planul de proiecţie Stereo 70.



## Date referitoare la teren

Crt	Categorie folosinţă	Intra vilan	Suprafaţa (mp)	Tarla	Parcelă	Nr. topo	Observaţii / Referinţe
1	arabil	NU	1.134	72	9	-	

## Lungime Segmente

1) Valorile lungimilor segmentelor sunt obţinute din proiecţie în plan.

Punct început	X / Y	Punct sfârşit	X / Y	Lungime segment (** (m)
1	443.577,364 364.368,127	2	443.577,269 364.353,093	15.034
2	443.577,269 364.353,093	3	443.646,678 364.355,109	69.438
3	443.646,678 364.355,109	4	443.652,71 364.355,285	6.035
4	443.652,71 364.355,285	5	443.652,805 364.370,319	15.034
5	443.652,805 364.370,319	1	443.577,364 364.368,127	75.473

**\*\* Lungimile segmentelor sunt determinate în planul de proiecție Stereo 70 și sunt rotunjite la 1 milimetru.**

**\*\*\* Distanța dintre puncte este formată din segmente cumulate ce sunt mai mici decât valoarea 1 milimetru.**





**DATE DESPRE IMOBILUL NR. 4073**

Oficiul de Cadastru și Publicitate Imobiliară VALCEA  
Biroul de Cadastru și Publicitate Imobiliară Ramnicu Valcea

**A. Partea I. Descrierea imobilului**

TEREN Extravilan

Adresa: Jud. Valcea

Nr. Crt	Nr cadastral Nr. topografic	Suprafața* (mp)	Observații / Referințe
A1		1.494	Sector cadastral:46 Teren neimprejmuit;

**B. Partea II. Proprietari și acte**

Inscrieri privitoare la dreptul de proprietate și alte drepturi reale	Referințe
/	
Act Administrativ nr. 757/25756, din 15/11/1999 emis de CJSDPAT VALCEA (TITLU DE PROPRIETATE; );	
B1	A1
Intabulare, drept de PROPRIETATE, dobandit prin Reconstituire, cota actuala 1/1, cota initiala 1/1 1) BOBOC S. ION, LIPSA CNP;	

**C. Partea III. SARCINI .**

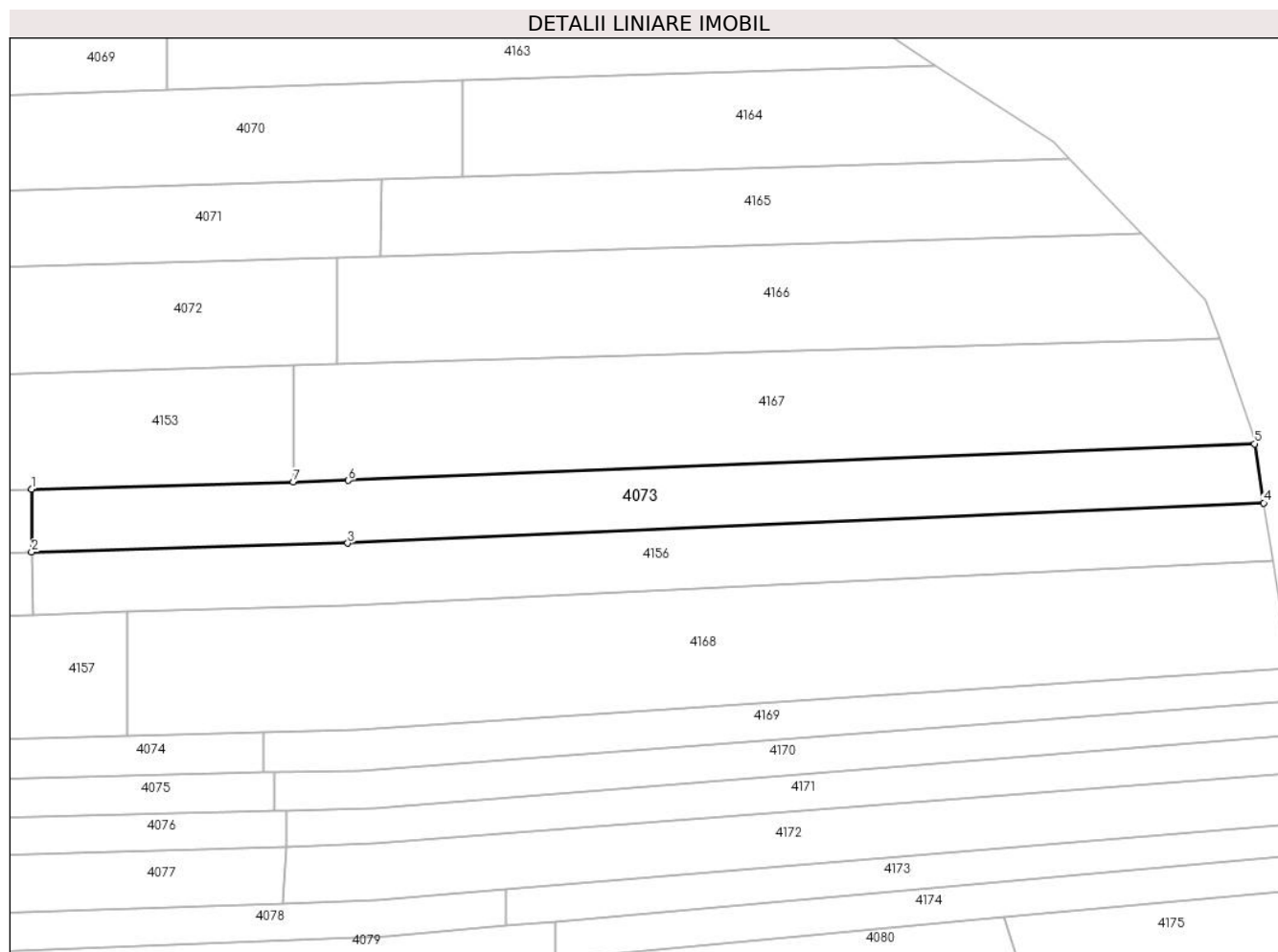
Inscrieri privind dezmembramintele dreptului de proprietate, drepturi reale de garanție și sarcini	Referințe
NU SUNT	

## Anexa Nr. 1 La Partea I

## Teren

Nr cadastral	Suprafața (mp)*	Observații / Referințe
	1.494	

\* Suprafața este determinată în planul de proiecție Stereo 70.



## Date referitoare la teren

Crt	Categorie folosință	Intravilan	Suprafața (mp)	Tarla	Parcelă	Nr. topo	Observații / Referințe
1	padure	NU	1.494	279	11	-	

## Lungime Segmente

1) Valorile lungimilor segmentelor sunt obținute din proiecție în plan.

Punct început	X / Y	Punct sfârșit	X / Y	Lungime segment (** (m)
1	443.609,793 364.337,702	2	443.609,774 364.328,874	8.828
2	443.609,774 364.328,874	3	443.654,258 364.330,124	44.502
3	443.654,258 364.330,124	4	443.783,137 364.335,796	129.004
4	443.783,137 364.335,796	5	443.781,842 364.344,098	8.402
5	443.781,842 364.344,098	6	443.654,339 364.338,952	127.607

Punct început	X / Y	Punct sfârșit	X / Y	Lungime segment (** (m)
6	443.654,339 364.338,952	7	443.646,576 364.338,735	7.766
7	443.646,576 364.338,735	1	443.609,793 364.337,702	36.798

\*\* Lungimile segmentelor sunt determinate în planul de proiecție Stereo 70 și sunt rotunjite la 1 milimetru.

\*\*\* Distanța dintre puncte este formată din segmente cumulate ce sunt mai mici decât valoarea 1 milimetru.



**DATE DESPRE IMOBILUL NR. 4074**

Oficiul de Cadastru și Publicitate Imobiliară VALCEA  
Biroul de Cadastru și Publicitate Imobiliară Ramnicu Valcea

**A. Partea I. Descrierea imobilului**

TEREN Extravilan

Adresa: Jud. Valcea

Nr. Crt	Nr cadastral Nr. topografic	Suprafața* (mp)	Observații / Referințe
A1		363	Sector cadastral:46 Teren neimprejmit;

**B. Partea II. Proprietari și acte**

Inscrieri privitoare la dreptul de proprietate și alte drepturi reale	Referințe
/	
Act Administrativ nr. 696/47096, din 18/10/1999 emis de CJSDPAT VALCEA (TITLU DE PROPRIETATE; );	
B1	A1
Intabulare, drept de PROPRIETATE, dobandit prin Reconstituire, cota actuala 1/1, cota initiala 1/1	
1) POPA GHEORGHE, LIPSA CNP;	
2) FLOREA ȘTEFAN, LIPSA CNP;	
3) SUVERGEL ION, LIPSA CNP;	
4) SUVERGEL CONSTANTIN, LIPSA CNP;	

**C. Partea III. SARCINI .**

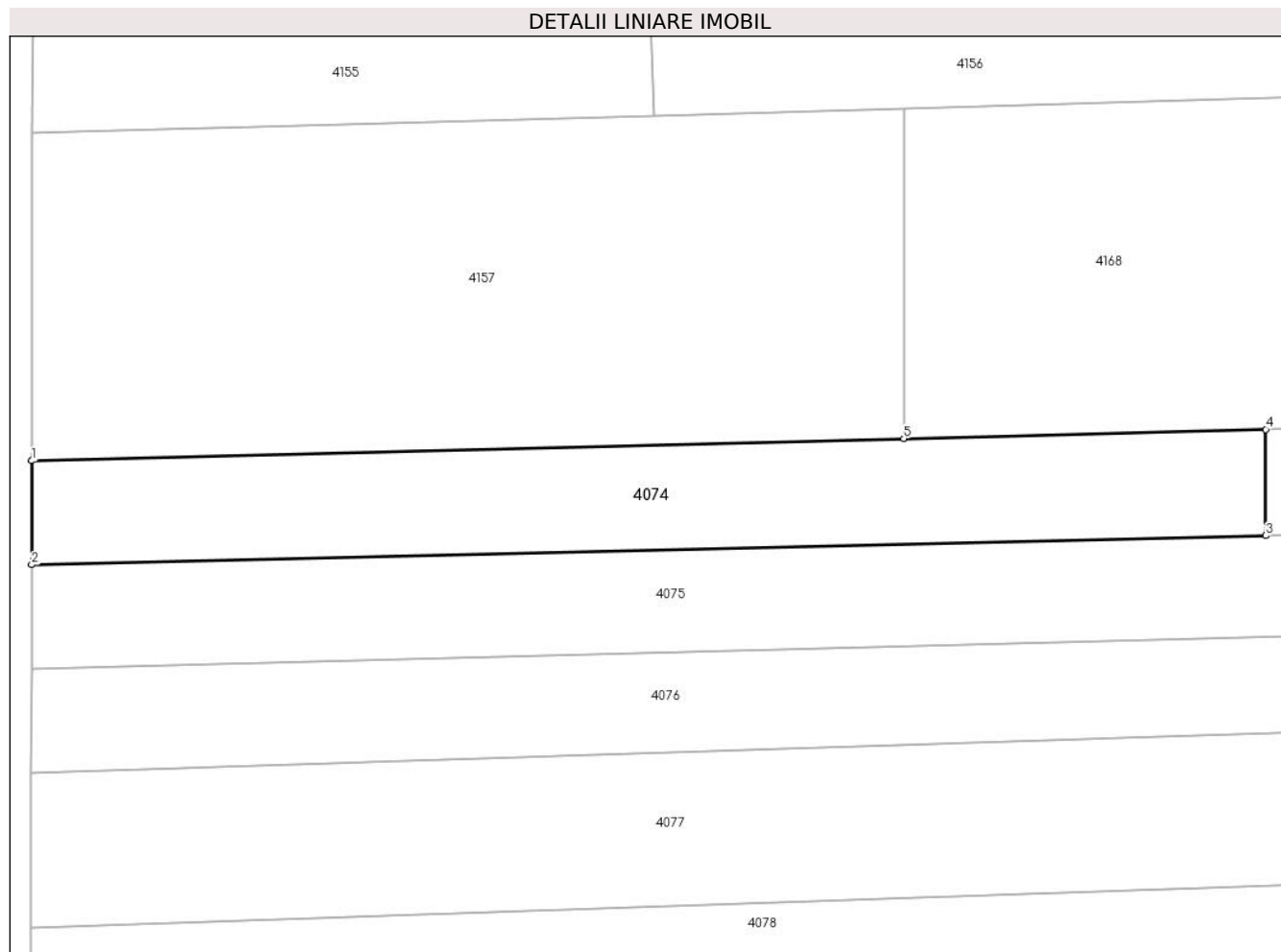
Inscrieri privind dezmembramintele dreptului de proprietate, drepturi reale de garanție și sarcini	Referințe
NU SUNT	

## Anexa Nr. 1 La Partea I

## Teren

Nr cadastral	Suprafaţa (mp)*	Observații / Referințe
	363	

\* Suprafața este determinată în planul de proiecție Stereo 70.



## Date referitoare la teren

Crt	Categorie folosință	Intravilan	Suprafața (mp)	Tarla	Parcelă	Nr. topo	Observații / Referințe
1	arabil	NU	363	72	1	-	

## Lungime Segmente

1) Valorile lungimilor segmentelor sunt obținute din proiecție în plan.

Punct început	X / Y	Punct sfârșit	X / Y	Lungime segment (** (m)
1	443.577,095 364.301,831	2	443.577,083 364.296,331	5.5
2	443.577,083 364.296,331	3	443.642,407 364.297,874	65.342
3	443.642,407 364.297,874	4	443.642,418 364.303,489	5.615
4	443.642,418 364.303,489	5	443.623,253 364.303,002	19.171
5	443.623,253 364.303,002	1	443.577,095 364.301,831	46.173

**\*\* Lungimile segmentelor sunt determinate în planul de proiecție Stereo 70 și sunt rotunjite la 1 milimetru.**

**\*\*\* Distanța dintre puncte este formată din segmente cumulate ce sunt mai mici decât valoarea 1 milimetru.**





**DATE DESPRE IMOBILUL NR. 4075**

Oficiul de Cadastru și Publicitate Imobiliară VALCEA  
Biroul de Cadastru și Publicitate Imobiliară Ramnicu Valcea

**A. Partea I. Descrierea imobilului**

TEREN Extravilan

Adresa: Jud. Valcea

Nr. Crt	Nr cadastral Nr. topografic	Suprafața* (mp)	Observații / Referințe
A1		363	Sector cadastral:46 Teren neimprejmit;

**B. Partea II. Proprietari și acte**

Inscrieri privitoare la dreptul de proprietate și alte drepturi reale	Referințe	
/		
Act Administrativ nr. 2348, din 08/05/2024 emis de PRIMARIA COMUNEI DRAGOESTI (ADEVÉRINTA; );		
B1	Inscrierea posesiei, drept de PROPRIETATE, dobandit prin Lege, cota actuala 1/1, cota initiala 1/1 1) <b>NEIDENTIFICAT</b> , CIF:00000000000000	A1
Act Normativ nr. 7, din 13/03/1996 emis de PARLAMENTUL ROMANIEI (LEGE; (,art 13));		
B2	Se notează mențiunea de proprietar neidentificat.	A1

**C. Partea III. SARCINI .**

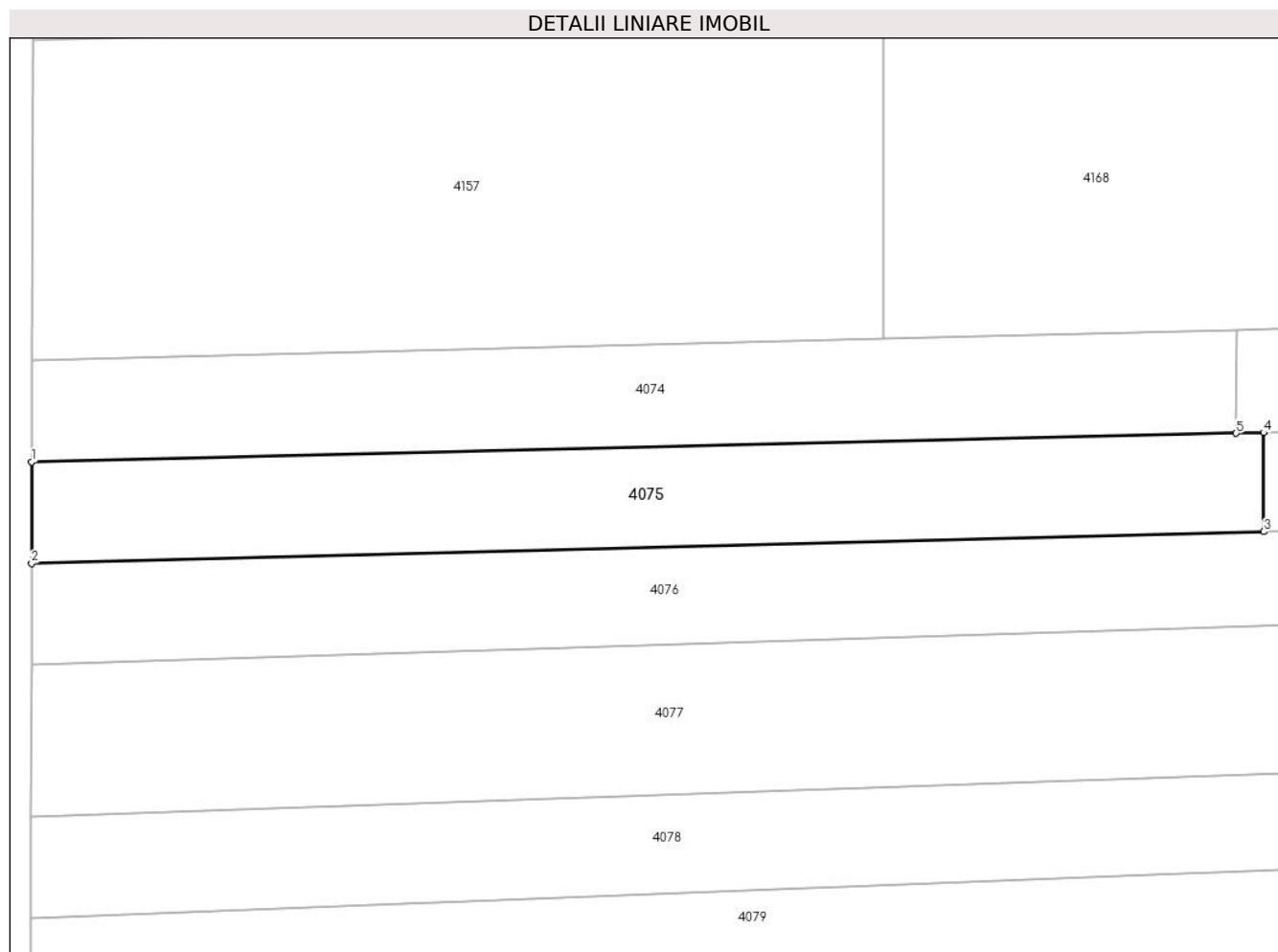
Inscrieri privind dezmembramintele dreptului de proprietate, drepturi reale de garanție și sarcini	Referințe
NU SUNT	

## Anexa Nr. 1 La Partea I

## Teren

Nr cadastral	Suprafața (mp)*	Observații / Referințe
	363	

\* Suprafața este determinată în planul de proiecție Stereo 70.



## Date referitoare la teren

Crt	Categorie folosință	Intravilan	Suprafața (mp)	Tarla	Parcelă	Nr. topo	Observații / Referințe
1	arabil	NU	363	72	15	-	

## Lungime Segmente

1) Valorile lungimilor segmentelor sunt obținute din proiecție în plan.

Punct început	X / Y	Punct sfârșit	X / Y	Lungime segment (** (m)
1	443.577,083 364.296,331	2	443.577,072 364.290,831	5.5
2	443.577,072 364.290,831	3	443.643,891 364.292,544	66.841
3	443.643,891 364.292,544	4	443.643,902 364.297,91	5.366
4	443.643,902 364.297,91	5	443.642,407 364.297,874	1.495
5	443.642,407 364.297,874	1	443.577,083 364.296,331	65.342

**\*\* Lungimile segmentelor sunt determinate în planul de proiecție Stereo 70 și sunt rotunjite la 1 milimetru.**

**\*\*\* Distanța dintre puncte este formată din segmente cumulate ce sunt mai mici decât valoarea 1 milimetru.**



**DATE DESPRE IMOBILUL NR. 4076**

Oficiul de Cadastru și Publicitate Imobiliară VALCEA  
Biroul de Cadastru și Publicitate Imobiliară Ramnicu Valcea

**A. Partea I. Descrierea imobilului**

TEREN Extravilan

Adresa: Jud. Valcea

Nr. Crt	Nr cadastral Nr. topografic	Suprafața* (mp)	Observații / Referințe
A1		363	Sector cadastral:46 Teren neimprejmuit;

**B. Partea II. Proprietari și acte**

Inscrieri privitoare la dreptul de proprietate și alte drepturi reale	Referințe
/	
Act Administrativ nr. 526/46454, din 19/06/1998 emis de CJSDPAT VALCEA (TITLU DE PROPRIETATE; );	
B1	A1
Intabulare, drept de PROPRIETATE, dobandit prin Reconstituire, cota actuala 1/1, cota initiala 1/1 1) POPA RADU II, LIPSA CNP;	

**C. Partea III. SARCINI .**

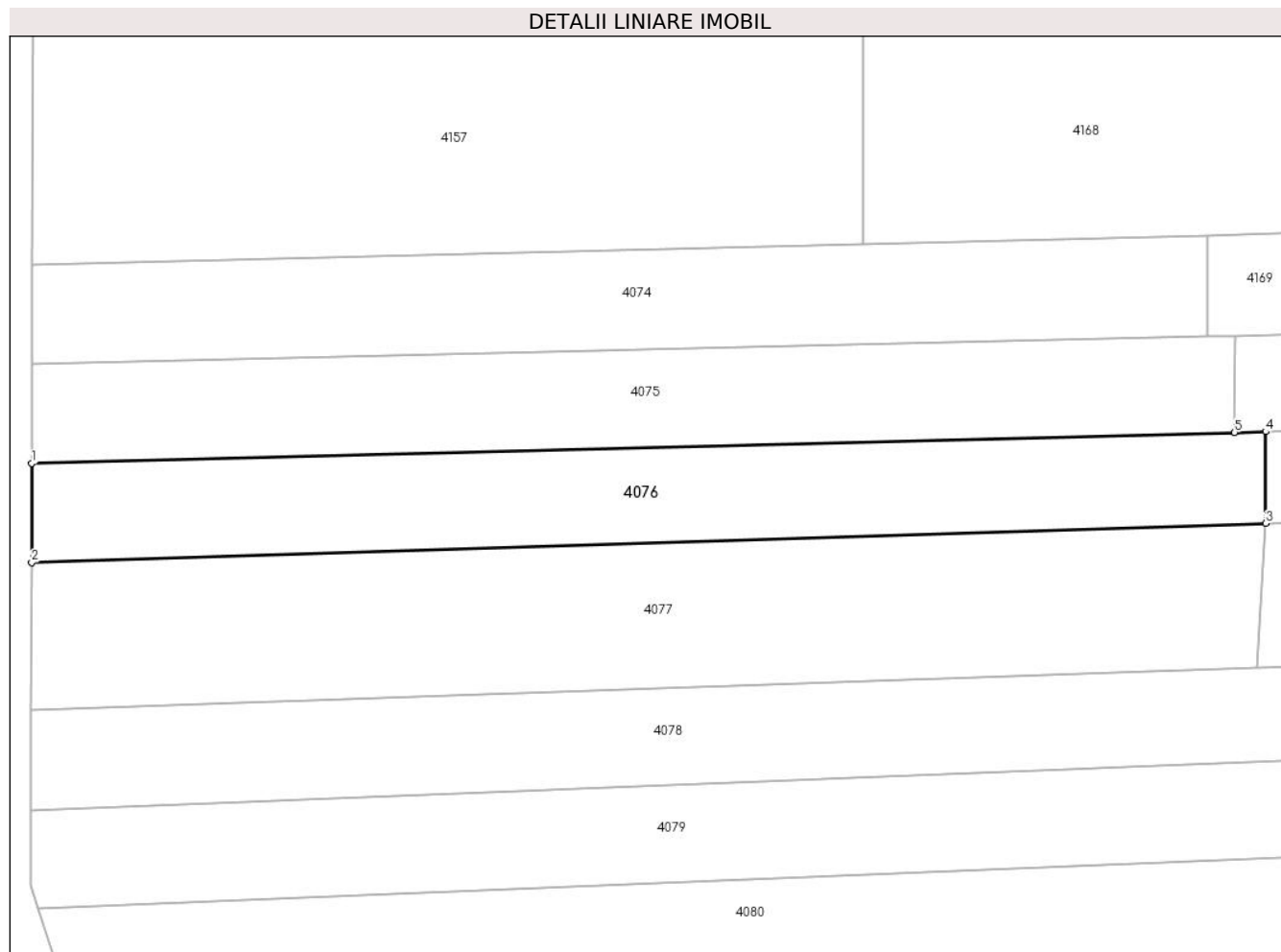
Inscrieri privind dezmembramintele dreptului de proprietate, drepturi reale de garanție și sarcini	Referințe
NU SUNT	

## Anexa Nr. 1 La Partea I

## Teren

Nr cadastral	Suprafața (mp)*	Observații / Referințe
	363	

\* Suprafața este determinată în planul de proiecție Stereo 70.



## Date referitoare la teren

Crt	Categorie folosință	Intravilan	Suprafața (mp)	Tarla	Parcelă	Nr. topo	Observații / Referințe
1	arabil	NU	363	72	2/16	-	

## Lungime Segmente

1) Valorile lungimilor segmentelor sunt obținute din proiecție în plan.

Punct început	X / Y	Punct sfârșit	X / Y	Lungime segment (** (m)
1	443.577,072 364.290,831	2	443.577,06 364.285,331	5.5
2	443.577,06 364.285,331	3	443.645,62 364.287,498	68.594
3	443.645,62 364.287,498	4	443.645,63 364.292,588	5.09
4	443.645,63 364.292,588	5	443.643,891 364.292,544	1.74
5	443.643,891 364.292,544	1	443.577,072 364.290,831	66.841

**\*\* Lungimile segmentelor sunt determinate în planul de proiecție Stereo 70 și sunt rotunjite la 1 milimetru.**

**\*\*\* Distanța dintre puncte este formată din segmente cumulate ce sunt mai mici decât valoarea 1 milimetru.**





**DATE DESPRE IMOBILUL NR. 4077**

Oficiul de Cadastru și Publicitate Imobiliară VALCEA  
Biroul de Cadastru și Publicitate Imobiliară Ramnicu Valcea

**A. Partea I. Descrierea imobilului**

TEREN Extravilan

Adresa: Jud. Valcea

Nr. Crt	Nr cadastral Nr. topografic	Suprafața* (mp)	Observații / Referințe
A1		554	Sector cadastral:46 Teren neimprejmuit;

**B. Partea II. Proprietari și acte**

Inscrieri privitoare la dreptul de proprietate și alte drepturi reale	Referințe
/	
Act Administrativ nr. 669/47096, din 11/10/1999 emis de CJSDPAT VALCEA (TITLU DE PROPRIETATE; );	
B1	A1
Intabulare, drept de PROPRIETATE, dobandit prin Reconstituire, cota actuala 1/1, cota initiala 1/1	
1) PÎRVU GHEORGHE, LIPSA CNP;	

**C. Partea III. SARCINI .**


Inscrieri privind dezmembramintele dreptului de proprietate, drepturi reale de garanție și sarcini	Referințe
NU SUNT	

## Anexa Nr. 1 La Partea I

## Teren

Nr cadastral	Suprafața (mp)*	Observații / Referințe
	554	

\* Suprafața este determinată în planul de proiecție Stereo 70.



## Date referitoare la teren

Crt	Categorie folosință	Intra vilan	Suprafața (mp)	Tarla	Parcelă	Nr. topo	Observații / Referințe
1	arabil	NU	554	72	2/17	-	

## Lungime Segmente

1) Valorile lungimilor segmentelor sunt obținute din proiecție în plan.

Punct început	X / Y	Punct sfârșit	X / Y	Lungime segment (** (m)
1	443.577,06 364.285,331	2	443.577,043 364.277,109	8.222
2	443.577,043 364.277,109	3	443.645,156 364.279,479	68.154
3	443.645,156 364.279,479	4	443.645,62 364.287,498	8.032
4	443.645,62 364.287,498	1	443.577,06 364.285,331	68.594

\*\* Lungimile segmentelor sunt determinate în planul de proiecție Stereo 70 și sunt rotunjite la 1 milimetru.

**\*\*\* Distanţa dintre puncte este formată din segmente cumulate ce sunt mai mici decât valoarea 1 milimetru.**



**DATE DESPRE IMOBILUL NR. 4078**

Oficiul de Cadastru și Publicitate Imobiliară VALCEA  
Biroul de Cadastru și Publicitate Imobiliară Ramnicu Valcea

**A. Partea I. Descrierea imobilului**

TEREN Extravilan

Adresa: Jud. Valcea

Nr. Crt	Nr cadastral Nr. topografic	Suprafața* (mp)	Observații / Referințe
A1		528	Sector cadastral:46 Teren neimprejmuț;

**B. Partea II. Proprietari și acte**

Inscrieri privitoare la dreptul de proprietate și alte drepturi reale	Referințe
/	
Act Administrativ nr. 559/46454, din 09/03/1999 emis de CJSDPAT VALCEA (TITLU DE PROPRIETATE; );	
B1	A1
Intabulare, drept de PROPRIETATE, dobandit prin Reconstituire, cota actuala 1/1, cota initiala 1/1	
1) STANA MITICA, LIPSA CNP;	
2) ILINCA FILOFTEIA, LIPSA CNP;	

**C. Partea III. SARCINI .**

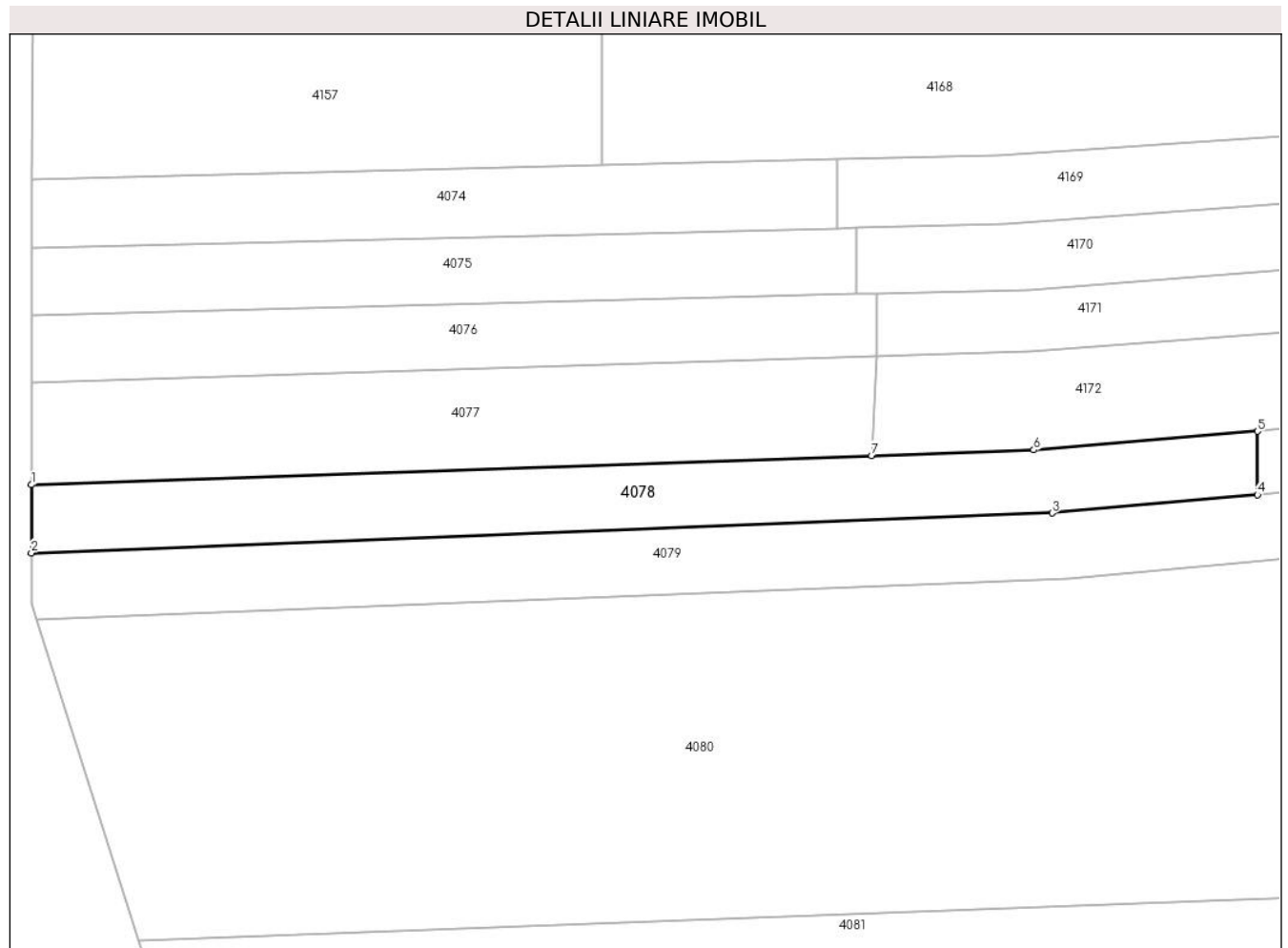
Inscrieri privind dezmembramintele dreptului de proprietate, drepturi reale de garanție și sarcini	Referințe
NU SUNT	

## Anexa Nr. 1 La Partea I

## Teren

Nr cadastral	Suprafaţa (mp)*	Observații / Referințe
	528	

\* Suprafața este determinată în planul de proiecție Stereo 70.



## Date referitoare la teren

Crt	Categorie folosință	Intravilan	Suprafața (mp)	Tarla	Parcelă	Nr. topo	Observații / Referințe
1	arabil	NU	528	72	128/1	-	

## Lungime Segmente

1) Valorile lungimilor segmentelor sunt obținute din proiecție în plan.

Punct început	X / Y	Punct sfârșit	X / Y	Lungime segment (** (m)
1	443.577,043 364.277,109	2	443.577,031 364.271,598	5.511
2	443.577,031 364.271,598	3	443.659,816 364.274,819	82.848
3	443.659,816 364.274,819	4	443.676,454 364.276,309	16.705
4	443.676,454 364.276,309	5	443.676,465 364.281,433	5.124
5	443.676,465 364.281,433	6	443.658,316 364.279,939	18.21

Punct început	X / Y	Punct sfârșit	X / Y	Lungime segment (** (m)
6	443.658,316 364.279,939	7	443.645,156 364.279,479	13.168
7	443.645,156 364.279,479	1	443.577,043 364.277,109	68.154

\*\* Lungimile segmentelor sunt determinate în planul de proiecție Stereo 70 și sunt rotunjite la 1 milimetru.

\*\*\* Distanța dintre puncte este formată din segmente cumulate ce sunt mai mici decât valoarea 1 milimetru.





**DATE DESPRE IMOBILUL NR. 4079**

Oficiul de Cadastru și Publicitate Imobiliară VALCEA  
Biroul de Cadastru și Publicitate Imobiliară Ramnicu Valcea

**A. Partea I. Descrierea imobilului**

TEREN Extravilan

Adresa: Jud. Valcea

Nr. Crt	Nr cadastral Nr. topografic	Suprafața* (mp)	Observații / Referințe
A1		575	Sector cadastral:46 Teren neimprejmuit;

**B. Partea II. Proprietari și acte**

Inscrieri privitoare la dreptul de proprietate și alte drepturi reale	Referințe
/	
Act Administrativ nr. 607/47096, din 14/07/1999 emis de CJSDPAT VALCEA (TITLU DE PROPRIETATE; );	
B1	A1
Intabulare, drept de PROPRIETATE, dobandit prin Reconstituire, cota actuala 1/1, cota initiala 1/1 1) PREOTEASA ILINCA, LIPSA CNP;	

**C. Partea III. SARCINI .**

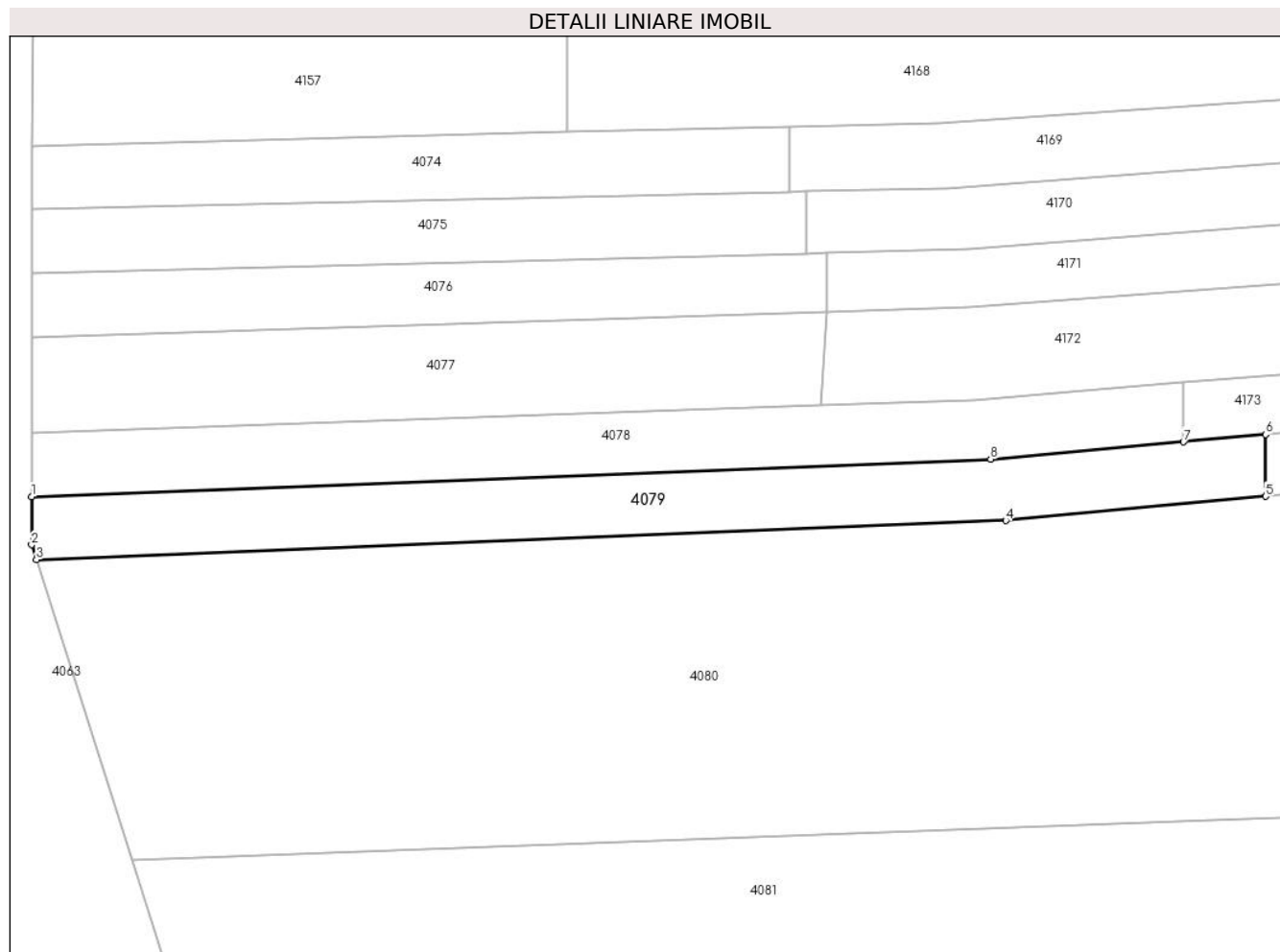
Inscrieri privind dezmembramintele dreptului de proprietate, drepturi reale de garanție și sarcini	Referințe
NU SUNT	

## Anexa Nr. 1 La Partea I

## Teren

Nr cadastral	Suprafața (mp)*	Observații / Referințe
	575	

\* Suprafața este determinată în planul de proiecție Stereo 70.



## Date referitoare la teren

Crt	Categorie folosință	Intravilan	Suprafața (mp)	Tarla	Parcelă	Nr. topo	Observații / Referințe
1	arabil	NU	575	72	1	-	

## Lungime Segmente

1) Valorile lungimilor segmentelor sunt obținute din proiecție în plan.

Punct început	X / Y	Punct sfârșit	X / Y	Lungime segment (** (m)
1	443.577,031 364.271,598	2	443.577,022 364.267,436	4.162
2	443.577,022 364.267,436	3	443.577,432 364.266,151	1.349
3	443.577,432 364.266,151	4	443.661,128 364.269,518	83.764
4	443.661,128 364.269,518	5	443.683,54 364.271,615	22.51
5	443.683,54 364.271,615	6	443.683,551 364.276,945	5.33

Punct început	X / Y	Punct sfârșit	X / Y	Lungime segment (** (m)
6	443.683,551 364.276,945	7	443.676,454 364.276,309	7.125
7	443.676,454 364.276,309	8	443.659,816 364.274,819	16.705
8	443.659,816 364.274,819	1	443.577,031 364.271,598	82.848

\*\* Lungimile segmentelor sunt determinate în planul de proiecție Stereo 70 și sunt rotunjite la 1 milimetru.

\*\*\* Distanța dintre puncte este formată din segmente cumulate ce sunt mai mici decât valoarea 1 milimetru.



**DATE DESPRE IMOBILUL NR. 4080**

Oficiul de Cadastru și Publicitate Imobiliară VALCEA  
Biroul de Cadastru și Publicitate Imobiliară Ramnicu Valcea

**A. Partea I. Descrierea imobilului**

TEREN Extravilan

Adresa: Jud. Valcea

Nr. Crt	Nr cadastral Nr. topografic	Suprafața* (mp)	Observații / Referințe
A1		4.620	Sector cadastral:46 Teren neimprejmuit;

**B. Partea II. Proprietari și acte**

Inscrieri privitoare la dreptul de proprietate și alte drepturi reale	Referințe
/	
Act Administrativ nr. 596/46454, din 09/03/1999 emis de CJSDPAT VALCEA (TITLU DE PROPRIETATE; );	
B1	A1
Intabulare, drept de PROPRIETATE, dobandit prin Reconstituire, cota actuala 1/1, cota initiala 1/1 1) PISLARU T. FLOAREA, LIPSA CNP;	

**C. Partea III. SARCINI .**

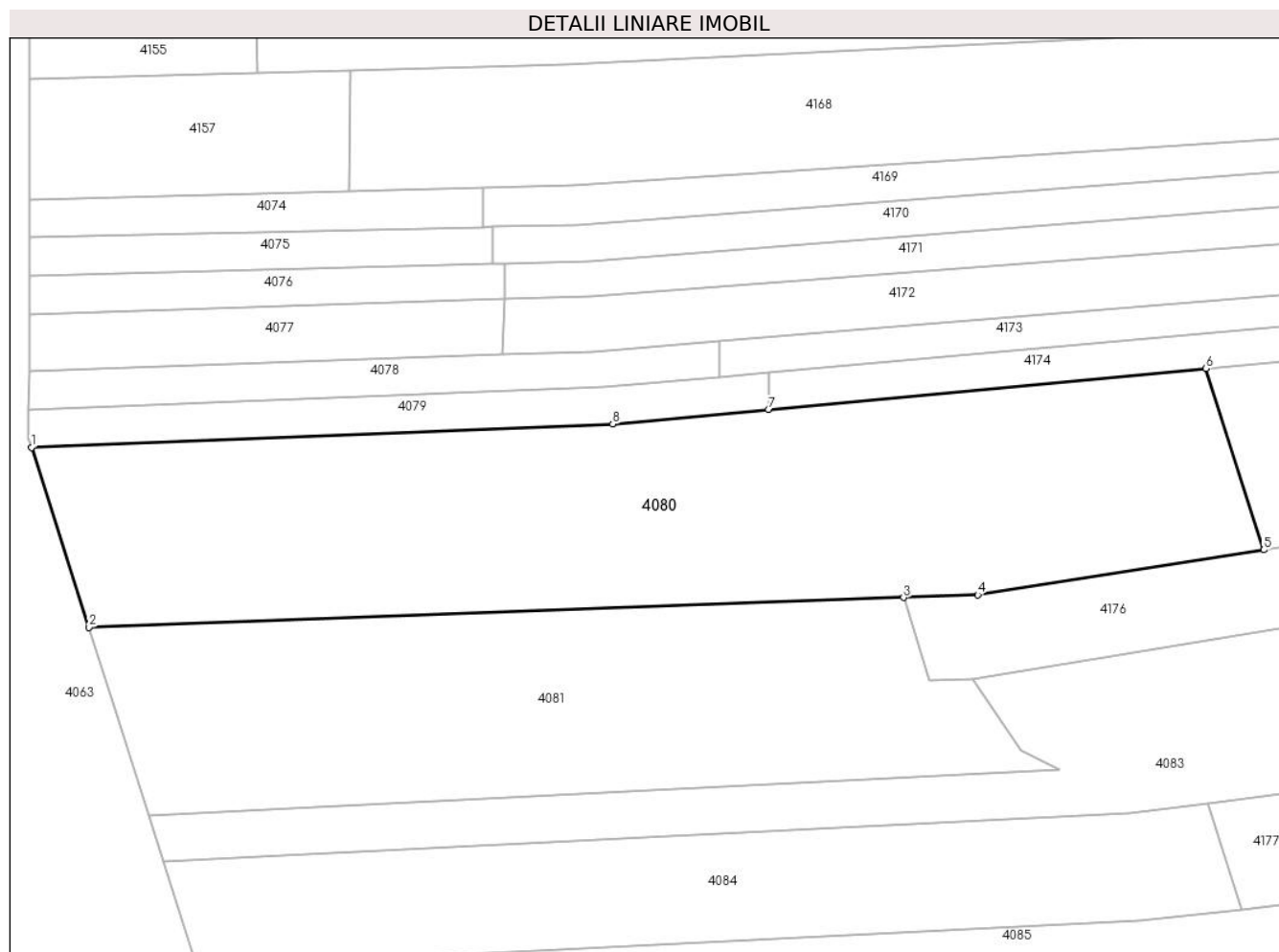
Inscrieri privind dezmembramintele dreptului de proprietate, drepturi reale de garanție și sarcini	Referințe
NU SUNT	

## Anexa Nr. 1 La Partea I

## Teren

Nr cadastral	Suprafața (mp)*	Observații / Referințe
	4.620	

\* Suprafața este determinată în planul de proiecție Stereo 70.



## Date referitoare la teren

Crt	Categorie folosință	Intravilan	Suprafața (mp)	Tarla	Parcelă	Nr. topo	Observații / Referințe
1	arabil	NU	4.620	72	12	-	

## Lungime Segmente

1) Valorile lungimilor segmentelor sunt obținute din proiecție în plan.

Punct început	X / Y	Punct sfârșit	X / Y	Lungime segment (** (m)
1	443.577,432 364.266,151	2	443.585,683 364.240,243	27.19
2	443.585,683 364.240,243	3	443.703,014 364.244,544	117.41
3	443.703,014 364.244,544	4	443.713,69 364.244,935	10.683
4	443.713,69 364.244,935	5	443.754,899 364.251,418	41.716
5	443.754,899 364.251,418	6	443.746,588 364.277,513	27.387

Punct început	X / Y	Punct sfârșit	X / Y	Lungime segment (** (m)
6	443.746,588 364.277,513	7	443.683,54 364.271,615	63.323
7	443.683,54 364.271,615	8	443.661,128 364.269,518	22.51
8	443.661,128 364.269,518	1	443.577,432 364.266,151	83.764

\*\* Lungimile segmentelor sunt determinate în planul de proiecție Stereo 70 și sunt rotunjite la 1 milimetru.

\*\*\* Distanța dintre puncte este formată din segmente cumulate ce sunt mai mici decât valoarea 1 milimetru.





**DATE DESPRE IMOBILUL NR. 4081**

Oficiul de Cadastru și Publicitate Imobiliară VALCEA  
Biroul de Cadastru și Publicitate Imobiliară Ramnicu Valcea

**A. Partea I. Descrierea imobilului**

TEREN Extravilan

Adresa: Jud. Valcea

Nr. Crt	Nr cadastral Nr. topografic	Suprafața* (mp)	Observații / Referințe
A1		3.245	Sector cadastral:46 Teren neimprejmut;

**B. Partea II. Proprietari și acte**

Inscrieri privitoare la dreptul de proprietate și alte drepturi reale		Referințe
/		
Act Administrativ nr. 2348, din 08/05/2024 emis de PRIMARIA COMUNEI DRAGOESTI (ADEVÉRINTA; );		
B1	Inscrierea posesiei, drept de PROPRIETATE, dobandit prin Lege, cota actuala 1/1, cota initiala 1/1 1) <b>NEIDENTIFICAT</b> , CIF:00000000000000	A1
Act Normativ nr. 7, din 13/03/1996 emis de PARLAMENTUL ROMANIEI (LEGE; (,art 13));		
B2	Se notează mențiunea de proprietar neidentificat.	A1

**C. Partea III. SARCINI .**

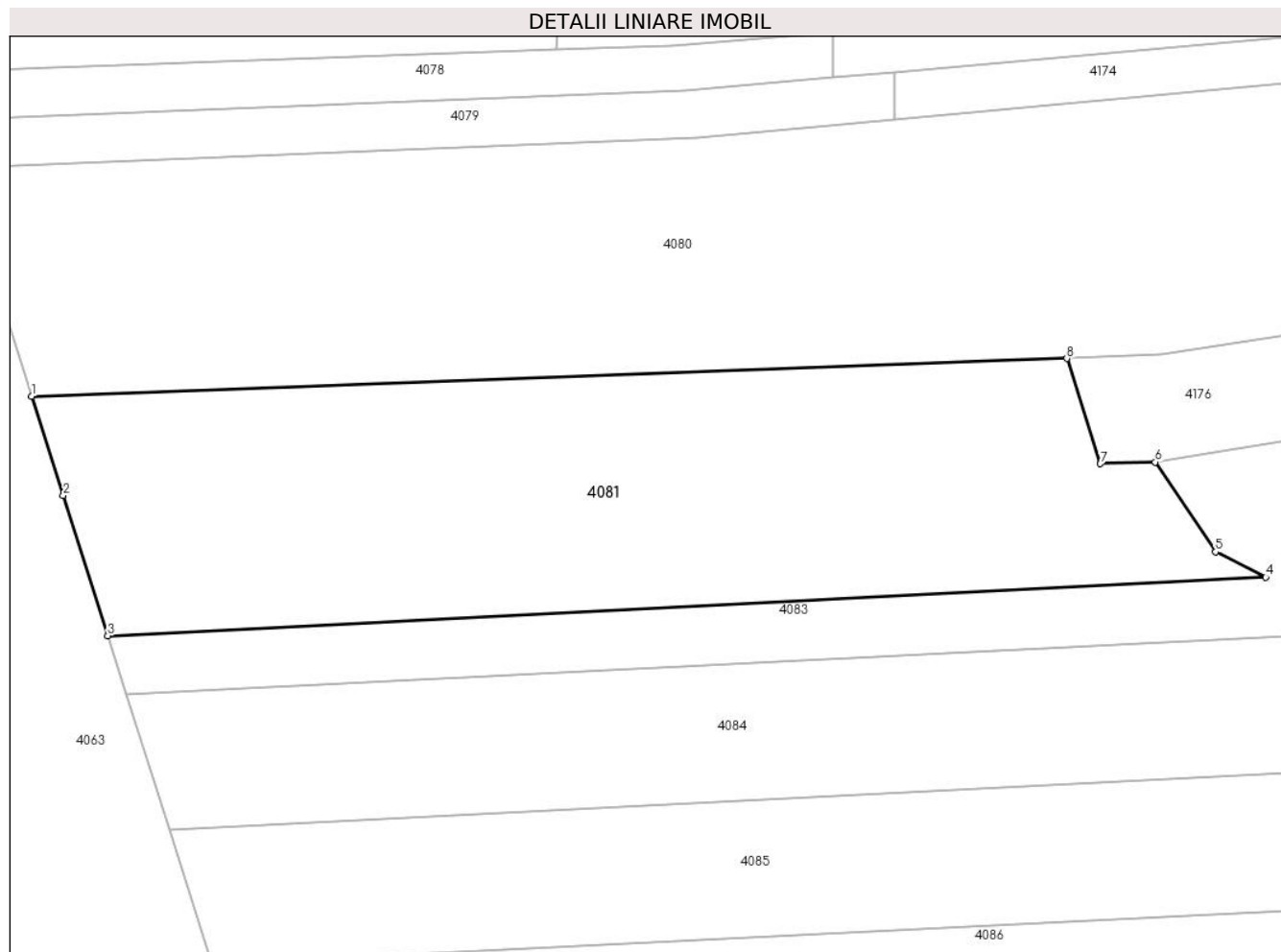
Inscrieri privind dezmembramintele dreptului de proprietate, drepturi reale de garanție și sarcini	Referințe
NU SUNT	

## Anexa Nr. 1 La Partea I

## Teren

Nr cadastral	Suprafața (mp)*	Observații / Referințe
	3.245	

\* Suprafața este determinată în planul de proiecție Stereo 70.



## Date referitoare la teren

Crt	Categorie folosință	Intravilan	Suprafața (mp)	Tarla	Parcelă	Nr. topo	Observații / Referințe
1	arabil	NU	3.245	72	20, 66	-	

## Lungime Segmente

1) Valorile lungimilor segmentelor sunt obținute din proiecție în plan.

Punct început	X / Y	Punct sfârșit	X / Y	Lungime segment (** (m)
1	443.585,683 364.240,243	2	443.589,262 364.229,007	11.792
2	443.589,262 364.229,007	3	443.594,317 364.213,133	16.659
3	443.594,317 364.213,133	4	443.725,556 364.219,764	131.406
4	443.725,556 364.219,764	5	443.719,862 364.222,629	6.374
5	443.719,862 364.222,629	6	443.713,043 364.232,803	12.248

Punct început	X / Y	Punct sfârșit	X / Y	Lungime segment (** (m)
6	443.713,043 364.232,803	7	443.706,814 364.232,612	6.232
7	443.706,814 364.232,612	8	443.703,014 364.244,544	12.522
8	443.703,014 364.244,544	1	443.585,683 364.240,243	117.41

\*\* Lungimile segmentelor sunt determinate în planul de proiecție Stereo 70 și sunt rotunjite la 1 milimetru.

\*\*\* Distanța dintre puncte este formată din segmente cumulate ce sunt mai mici decât valoarea 1 milimetru.



**DATE DESPRE IMOBILUL NR. 4083**

Oficiul de Cadastru și Publicitate Imobiliară VALCEA  
Biroul de Cadastru și Publicitate Imobiliară Ramnicu Valcea

**A. Partea I. Descrierea imobilului**

TEREN Extravilan

Adresa: Jud. Valcea, Punctul Fesi

Nr. Crt	Nr cadastral Nr. topografic	Suprafața* (mp)	Observații / Referințe
A1	36705	5.087	Sector cadastral:46 Teren neimprejmuit;

**B. Partea II. Proprietari și acte**

Inscrieri privitoare la dreptul de proprietate și alte drepturi reale		Referințe
<b>62740 / 11/07/2023</b>		
Act Notarial nr. Act de partaj voluntar aut. nr. 557, din 11/04/2014 emis de Notar Public Pirvu Ioana;		
B1	Intabulare, drept de PROPRIETATE, dobandit prin lesire Din Indiviziune, cota actuala 1/1, cota initiala 1/1 1) PASLARU ION	A1

**C. Partea III. SARCINI .**

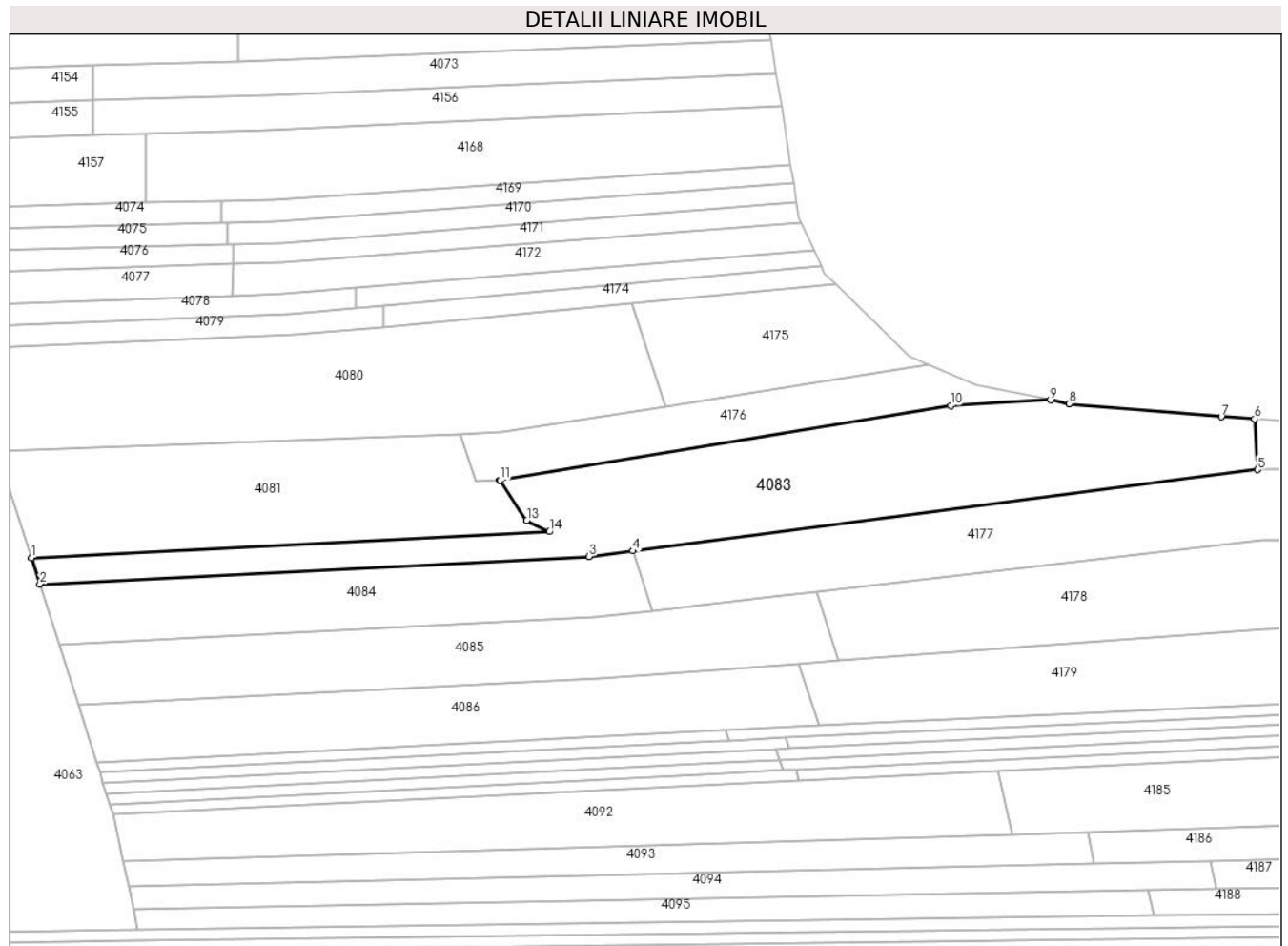
Inscrieri privind dezmembramintele dreptului de proprietate, drepturi reale de garanție și sarcini	Referințe
NU SUNT	

## Anexa Nr. 1 La Partea I

## Teren

Nr cadastral	Suprafața (mp)*	Observații / Referințe
36705	5.087	

\* Suprafața este determinată în planul de proiecție Stereo 70.



## Date referitoare la teren

Crt	Categorie folosință	Intravilan	Suprafața (mp)	Tarla	Parcelă	Nr. topo	Observații / Referințe
1	arabil	NU	918	72	20	-	
2	padure	NU	4.169	279	22	-	

## Lungime Segmente

1) Valorile lungimilor segmentelor sunt obținute din proiecție în plan.

Punct început	X / Y	Punct sfârșit	X / Y	Lungime segment (** (m)
1	443.594,317 364.213,133	2	443.596,434 364.206,486	6.976
2	443.596,434 364.206,486	3	443.735,653 364.213,449	139.393
3	443.735,653 364.213,449	4	443.746,807 364.214,898	11.248
4	443.746,807 364.214,898	5	443.905,1 364.235,461	159.623

Punct început	X / Y	Punct sfârșit	X / Y	Lungime segment (** (m)
5	443.905,1 364.235,461	6	443.904,358 364.248,29	12.85
6	443.904,358 364.248,29	7	443.895,905 364.248,868	8.473
7	443.895,905 364.248,868	8	443.857,346 364.252,161	38.699
8	443.857,346 364.252,161	9	443.852,562 364.253,114	4.878
9	443.852,562 364.253,114	10	443.827,316 364.251,664	25.288
10	443.827,316 364.251,664	11	443.713,068 364.232,804	115.794
11	443.713,068 364.232,804	12	443.713,043 364.232,803	0.025
12	443.713,043 364.232,803	13	443.719,862 364.222,629	12.248
13	443.719,862 364.222,629	14	443.725,556 364.219,764	6.374
14	443.725,556 364.219,764	1	443.594,317 364.213,133	131.406

\*\* Lungimile segmentelor sunt determinate în planul de proiecție Stereo 70 și sunt rotunjite la 1 milimetru.

\*\*\* Distanța dintre puncte este formată din segmente cumulate ce sunt mai mici decât valoarea 1 milimetru.





**DATE DESPRE IMOBILUL NR. 4084**

Oficiul de Cadastru și Publicitate Imobiliară VALCEA  
Biroul de Cadastru și Publicitate Imobiliară Ramnicu Valcea

**A. Partea I. Descrierea imobilului**

TEREN Extravilan

Adresa: Jud. Valcea

Nr. Crt	Nr cadastral Nr. topografic	Suprafața* (mp)	Observații / Referințe
A1		2.336	Sector cadastral:46 Teren neimprejmuit;

**B. Partea II. Proprietari și acte**

Inscrieri privitoare la dreptul de proprietate și alte drepturi reale	Referințe
/	
Act Administrativ nr. 4677, din 26/09/2007 emis de CJSDPAT VALCEA (TITLU DE PROPRIETATE; );	
B1	A1
Intabulare, drept de PROPRIETATE, dobandit prin Reconstituire, cota actuala 1/1, cota initiala 1/1	
1) DICU M. GHEORGHE DEFUNCT:Da	

**C. Partea III. SARCINI .**

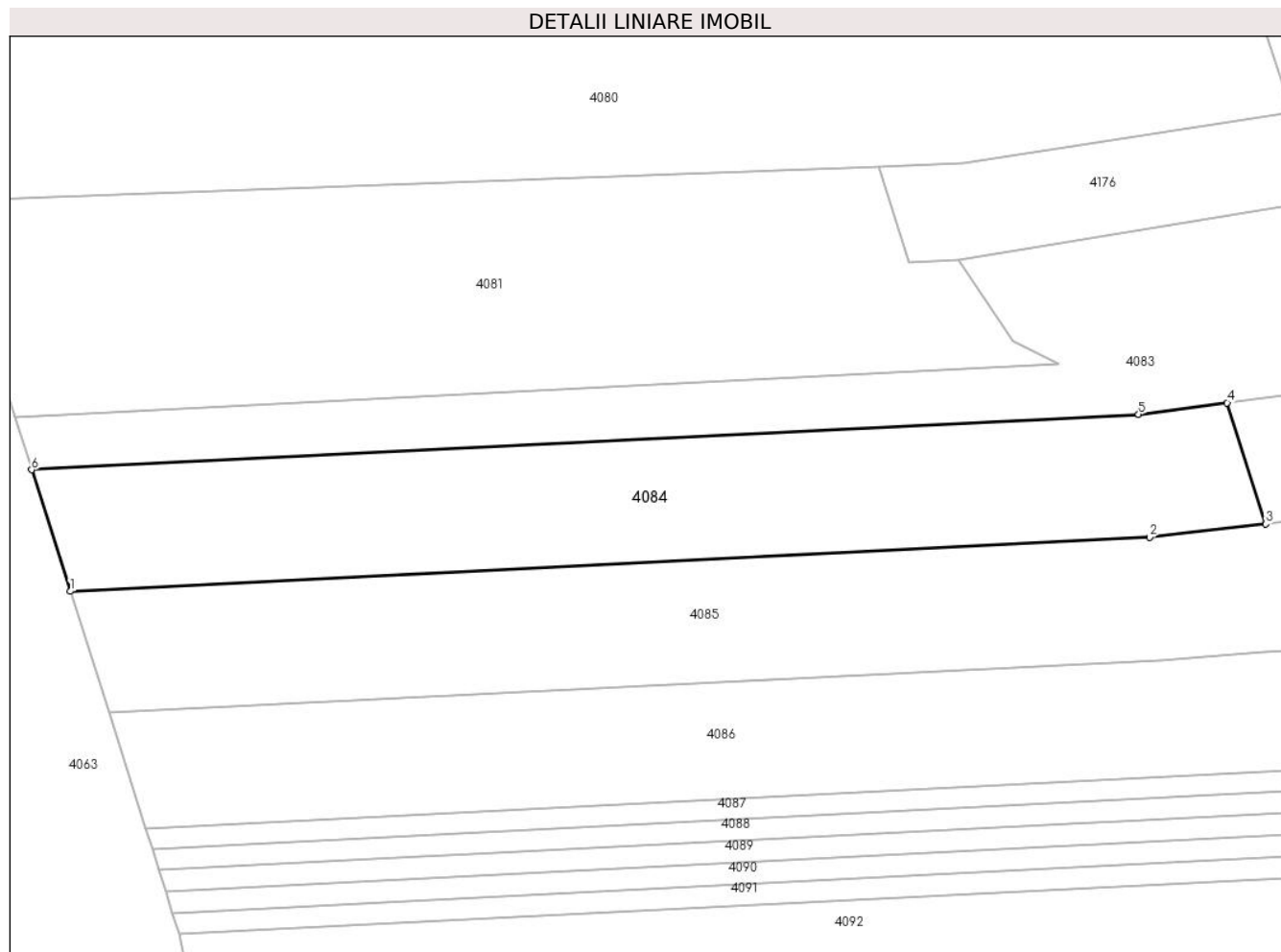
Inscrieri privind dezmembramintele dreptului de proprietate, drepturi reale de garanție și sarcini	Referințe
NU SUNT	

## Anexa Nr. 1 La Partea I

## Teren

Nr cadastral	Suprafața (mp)*	Observații / Referințe
	2.336	

\* Suprafața este determinată în planul de proiecție Stereo 70.



## Date referitoare la teren

Crt	Categorie folosință	Intra vilan	Suprafața (mp)	Tarla	Parcelă	Nr. topo	Observații / Referințe
1	arabil	NU	2.336	72	21	-	

## Lungime Segmente

1) Valorile lungimilor segmentelor sunt obținute din proiecție în plan.

Punct început	X / Y	Punct sfârșit	X / Y	Lungime segment (** (m)
1	443.601,299 364.191,21	2	443.737,042 364.197,999	135.913
2	443.737,042 364.197,999	3	443.751,652 364.199,685	14.707
3	443.751,652 364.199,685	4	443.746,807 364.214,898	15.966
4	443.746,807 364.214,898	5	443.735,653 364.213,449	11.248
5	443.735,653 364.213,449	6	443.596,434 364.206,486	139.393

Punct început	X / Y	Punct sfârșit	X / Y	Lungime segment (** (m)
6	443.596,434 364.206,486	1	443.601,299 364.191,21	16.032

\*\* Lungimile segmentelor sunt determinate în planul de proiecție Stereo 70 și sunt rotunjite la 1 milimetru.

\*\*\* Distanța dintre puncte este formată din segmente cumulate ce sunt mai mici decât valoarea 1 milimetru.



**DATE DESPRE IMOBILUL NR. 4085**

Oficiul de Cadastru și Publicitate Imobiliară VALCEA  
Biroul de Cadastru și Publicitate Imobiliară Ramnicu Valcea

**A. Partea I. Descrierea imobilului**

TEREN Extravilan

Adresa: Jud. Valcea

Nr. Crt	Nr cadastral Nr. topografic	Suprafața* (mp)	Observații / Referințe
A1		3.056	Sector cadastral:46 Teren neimprejmuit;

**B. Partea II. Proprietari și acte**

Inscrieri privitoare la dreptul de proprietate și alte drepturi reale	Referințe
/	
Act Administrativ nr. 858/50631, din 22/03/2002 emis de CJSDPAT VALCEA (TITLU DE PROPRIETATE; );	
B1	A1
Intabulare, drept de PROPRIETATE, dobandit prin Reconstituire, cota actuala 1/1, cota initiala 1/1	
1) FLOREA C. NICOLAE DEFUNCT:Da	

**C. Partea III. SARCINI .**

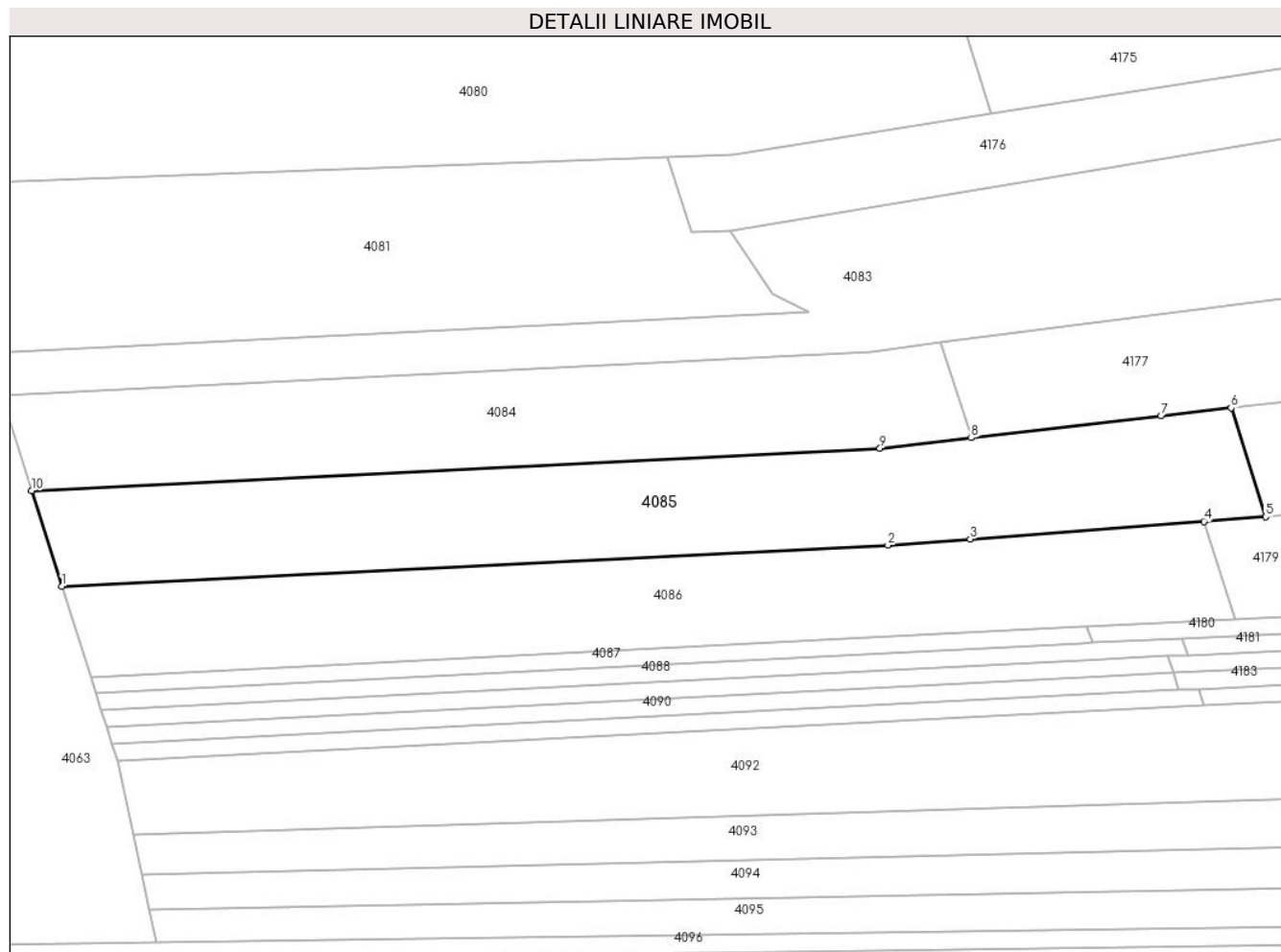
Inscrieri privind dezmembramintele dreptului de proprietate, drepturi reale de garanție și sarcini	Referințe
NU SUNT	

## Anexa Nr. 1 La Partea I

## Teren

Nr cadastral	Suprafața (mp)*	Observații / Referințe
	3.056	

\* Suprafața este determinată în planul de proiecție Stereo 70.



## Date referitoare la teren

Crt	Categorie folosință	Intravilan	Suprafața (mp)	Tarla	Parcelă	Nr. topo	Observații / Referințe
1	arabil	NU	3.056	72	2/22	-	

## Lungime Segmente

1) Valorile lungimilor segmentelor sunt obținute din proiecție în plan.

Punct început	X / Y	Punct sfârșit	X / Y	Lungime segment (** (m)
1	443.606,164 364.175,934	2	443.738,32 364.182,543	132.321
2	443.738,32 364.182,543	3	443.751,472 364.183,529	13.189
3	443.751,472 364.183,529	4	443.788,864 364.186,33	37.497
4	443.788,864 364.186,33	5	443.798,772 364.187,072	9.936
5	443.798,772 364.187,072	6	443.793,227 364.204,484	18.274

Punct început	X / Y	Punct sfârșit	X / Y	Lungime segment (** (m)
6	443.793,227 364.204,484	7	443.782,052 364.203,194	11.249
7	443.782,052 364.203,194	8	443.751,652 364.199,685	30.602
8	443.751,652 364.199,685	9	443.737,042 364.197,999	14.707
9	443.737,042 364.197,999	10	443.601,299 364.191,21	135.913
10	443.601,299 364.191,21	1	443.606,164 364.175,934	16.032

\*\* Lungimile segmentelor sunt determinate în planul de proiecție Stereo 70 și sunt rotunjite la 1 milimetru.

\*\*\* Distanța dintre puncte este formată din segmente cumulate ce sunt mai mici decât valoarea 1 milimetru.





**DATE DESPRE IMOBILUL NR. 4086**

Oficiul de Cadastru și Publicitate Imobiliară VALCEA  
Biroul de Cadastru și Publicitate Imobiliară Ramnicu Valcea

**A. Partea I. Descrierea imobilului**

TEREN Extravilan

Adresa: Jud. Valcea

Nr. Crt	Nr cadastral Nr. topografic	Suprafața* (mp)	Observații / Referințe
A1		2.720	Sector cadastral:46 Teren neimprejmut;

**B. Partea II. Proprietari și acte**

Inscrieri privitoare la dreptul de proprietate și alte drepturi reale		Referințe
/		
Act Administrativ nr. 2348, din 08/05/2024 emis de PRIMARIA COMUNEI DRAGOESTI (ADEVÉRINTA; );		
B1	Inscrierea posesiei, drept de PROPRIETATE, dobandit prin Lege, cota actuala 1/1, cota initiala 1/1 1) <b>NEIDENTIFICAT</b> , CIF:00000000000000	A1
Act Normativ nr. 7, din 13/03/1996 emis de PARLAMENTUL ROMANIEI (LEGE; („art 13));		
B2	Se notează mențiunea de proprietar neidentificat.	A1

**C. Partea III. SARCINI .**

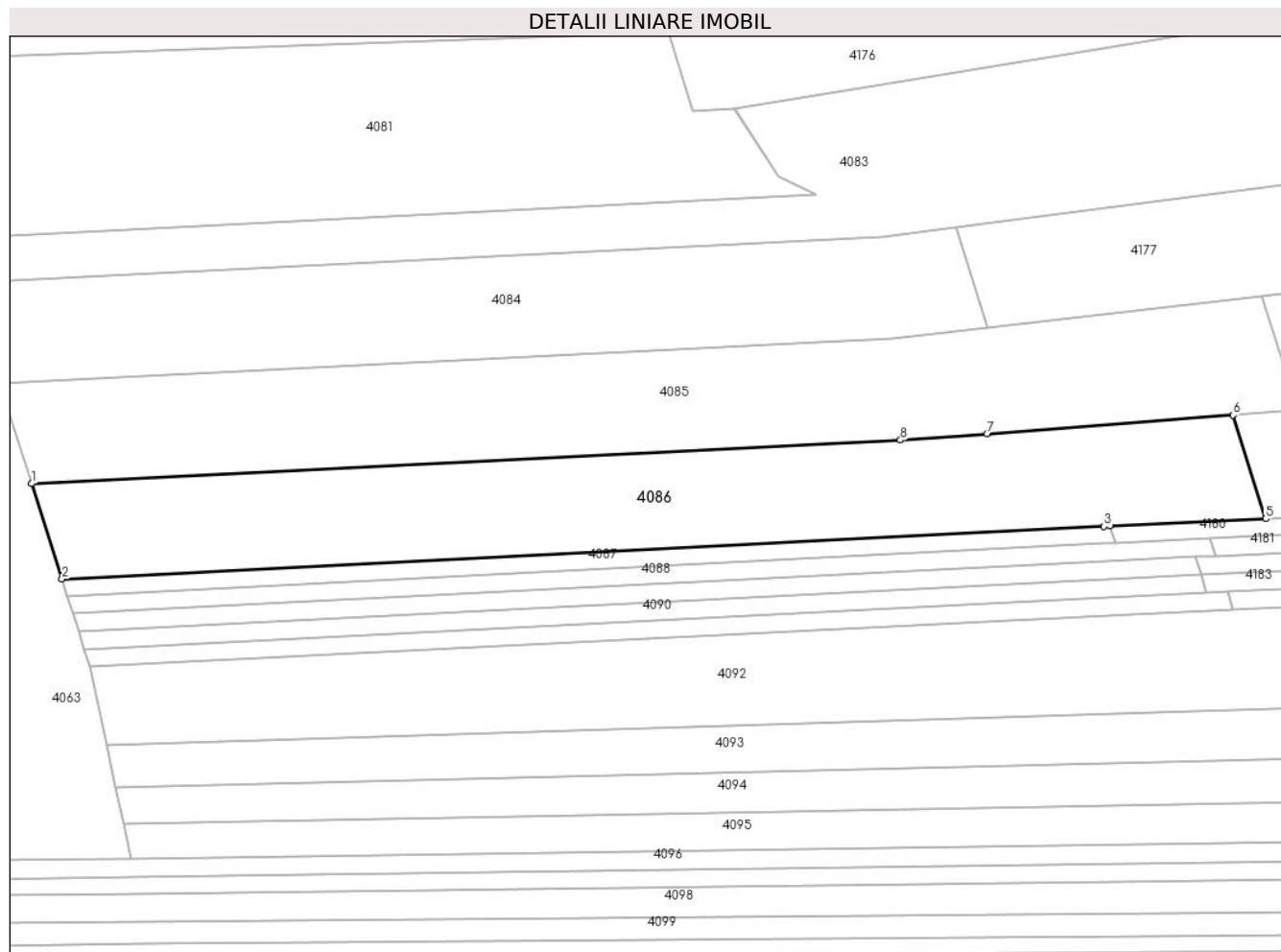
Inscrieri privind dezmembramintele dreptului de proprietate, drepturi reale de garanție și sarcini	Referințe
NU SUNT	

## Anexa Nr. 1 La Partea I

## Teren

Nr cadastral	Suprafața (mp)*	Observații / Referințe
	2.720	

\* Suprafața este determinată în planul de proiecție Stereo 70.



## Date referitoare la teren

Crt	Categorie folosință	Intravilan	Suprafața (mp)	Tarla	Parcelă	Nr. topo	Observații / Referințe
1	arabil	NU	2.720	72	23	-	

## Lungime Segmente

1) Valorile lungimilor segmentelor sunt obținute din proiecție în plan.

Punct început	X / Y	Punct sfârșit	X / Y	Lungime segment (** (m)
1	443.606,164 364.175,934	2	443.610,778 364.161,446	15.205
2	443.610,778 364.161,446	3	443.769,283 364.169,449	158.707
3	443.769,283 364.169,449	4	443.770,191 364.169,491	0.909
4	443.770,191 364.169,491	5	443.793,872 364.170,606	23.707
5	443.793,872 364.170,606	6	443.788,864 364.186,33	16.502

Punct început	X / Y	Punct sfârșit	X / Y	Lungime segment (** (m)
6	443.788,864 364.186,33	7	443.751,472 364.183,529	37.497
7	443.751,472 364.183,529	8	443.738,32 364.182,543	13.189
8	443.738,32 364.182,543	1	443.606,164 364.175,934	132.321

\*\* Lungimile segmentelor sunt determinate în planul de proiecție Stereo 70 și sunt rotunjite la 1 milimetru.

\*\*\* Distanța dintre puncte este formată din segmente cumulate ce sunt mai mici decât valoarea 1 milimetru.



**DATE DESPRE IMOBILUL NR. 4087**

Oficiul de Cadastru și Publicitate Imobiliară VALCEA  
Biroul de Cadastru și Publicitate Imobiliară Ramnicu Valcea

**A. Partea I. Descrierea imobilului**

TEREN Extravilan

Adresa: Jud. Valcea, Punctul Fesi

Nr. Crt	Nr cadastral Nr. topografic	Suprafața* (mp)	Observații / Referințe
A1	36548	415	Sector cadastral:46 Teren neimprejmuit;

**B. Partea II. Proprietari și acte**

Inscrieri privitoare la dreptul de proprietate și alte drepturi reale	Referințe
<b>103935 / 15/10/2021</b>	
Act Administrativ nr. Titlu de proprietate nr. 28327, din 28/09/2021 emis de CJSDPAT VALCEA;	
B1	A1
Intabulare, drept de PROPRIETATE, dobandit prin Lege, cota actuala 1/1, cota initiala 1/1	
1) SUVERGEL ILIE	
2) SUVERGEL ION	
3) SUVERGEL ALEXANDRU-PETRE, LIPSA CNP;	
4) DUTESCU ELENA	
5) ORASUNU ARISTICA, LIPSA CNP;	

**C. Partea III. SARCINI .**

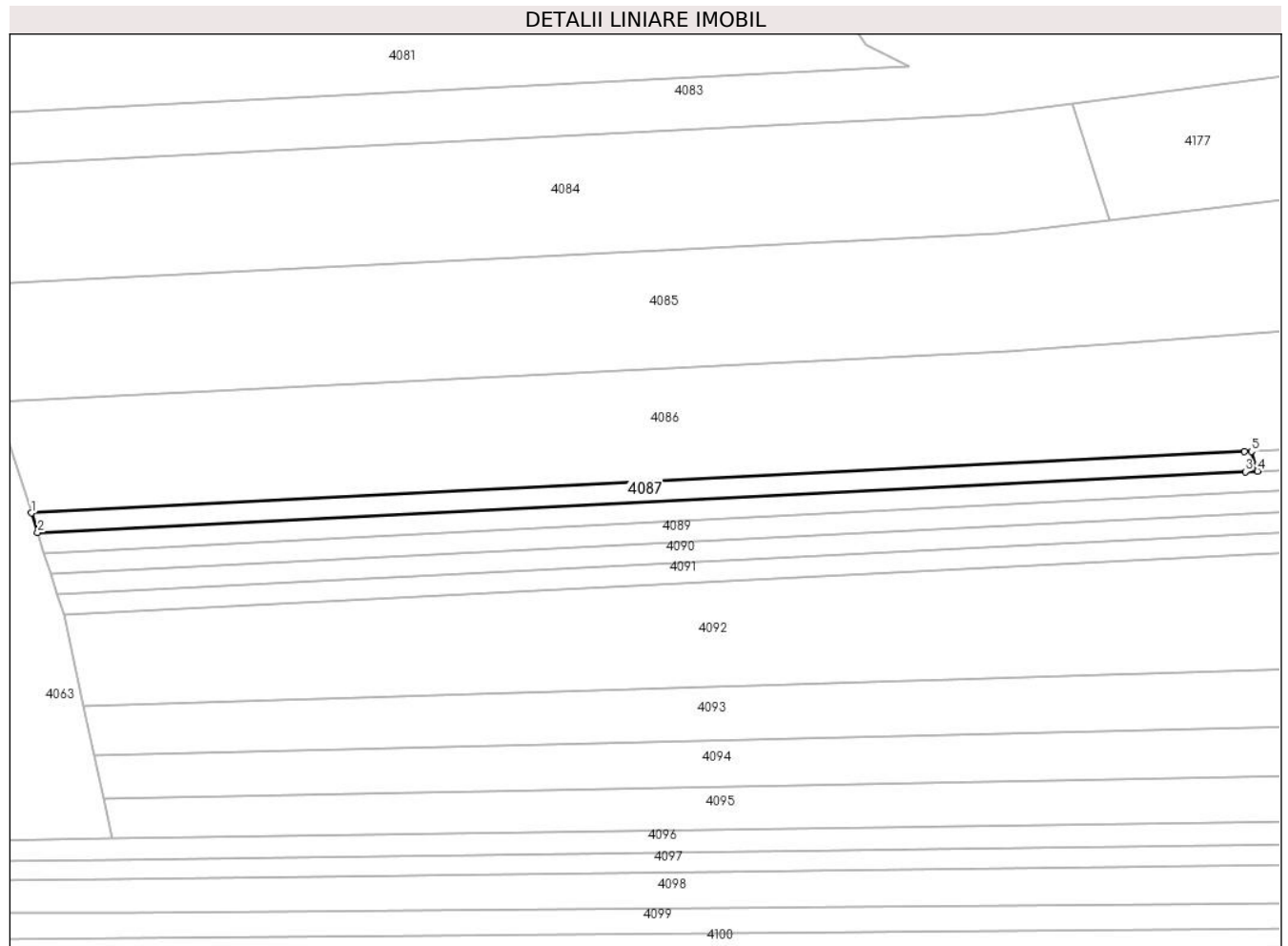
Inscrieri privind dezmembramintele dreptului de proprietate, drepturi reale de garanție și sarcini	Referințe
NU SUNT	

## Anexa Nr. 1 La Partea I

## Teren

Nr cadastral	Suprafața (mp)*	Observații / Referințe
36548	415	

\* Suprafața este determinată în planul de proiecție Stereo 70.



## Date referitoare la teren

Crt	Categorie folosință	Intravilan	Suprafața (mp)	Tarla	Parcelă	Nr. topo	Observații / Referințe
1	pasune	NU	415	72	24	-	IMPADURITA

## Lungime Segmente

1) Valorile lungimilor segmentelor sunt obținute din proiecție în plan.

Punct început	X / Y	Punct sfârșit	X / Y	Lungime segment (** (m)
1	443.610,778 364.161,446	2	443.611,594 364.158,884	2.689
2	443.611,594 364.158,884	3	443.769,409 364.166,852	158.016
3	443.769,409 364.166,852	4	443.771,007 364.166,927	1.6
4	443.771,007 364.166,927	5	443.770,191 364.169,491	2.691
5	443.770,191 364.169,491	6	443.769,283 364.169,449	0.909

Punct început	X / Y	Punct sfârşit	X / Y	Lungime segment (** (m)
6	443.769,283 364.169,449	1	443.610,778 364.161,446	158.707

\*\* Lungimile segmentelor sunt determinate în planul de proiecţie Stereo 70 şi sunt rotunjite la 1 milimetru.

\*\*\* Distanţa dintre puncte este formată din segmente cumulate ce sunt mai mici decât valoarea 1 milimetru.





**DATE DESPRE IMOBILUL NR. 4088**

Oficiul de Cadastru și Publicitate Imobiliară VALCEA  
Biroul de Cadastru și Publicitate Imobiliară Ramnicu Valcea

**A. Partea I. Descrierea imobilului**

TEREN Extravilan

Adresa: Jud. Valcea

Nr. Crt	Nr cadastral Nr. topografic	Suprafața* (mp)	Observații / Referințe
A1		470	Sector cadastral:46 Teren neimprejmut;

**B. Partea II. Proprietari și acte**

Inscrieri privitoare la dreptul de proprietate și alte drepturi reale	Referințe	
/		
Act Administrativ nr. 2348, din 08/05/2024 emis de PRIMARIA COMUNEI DRAGOESTI (ADEVÉRINTA; );		
B1	Inscrierea posesiei, drept de PROPRIETATE, dobandit prin Lege, cota actuala 1/1, cota initiala 1/1 1) <b>NEIDENTIFICAT</b> , CIF:00000000000000	A1
Act Normativ nr. 7, din 13/03/1996 emis de PARLAMENTUL ROMANIEI (LEGE; (,art 13));		
B2	Se notează mențiunea de proprietar neidentificat.	A1

**C. Partea III. SARCINI .**

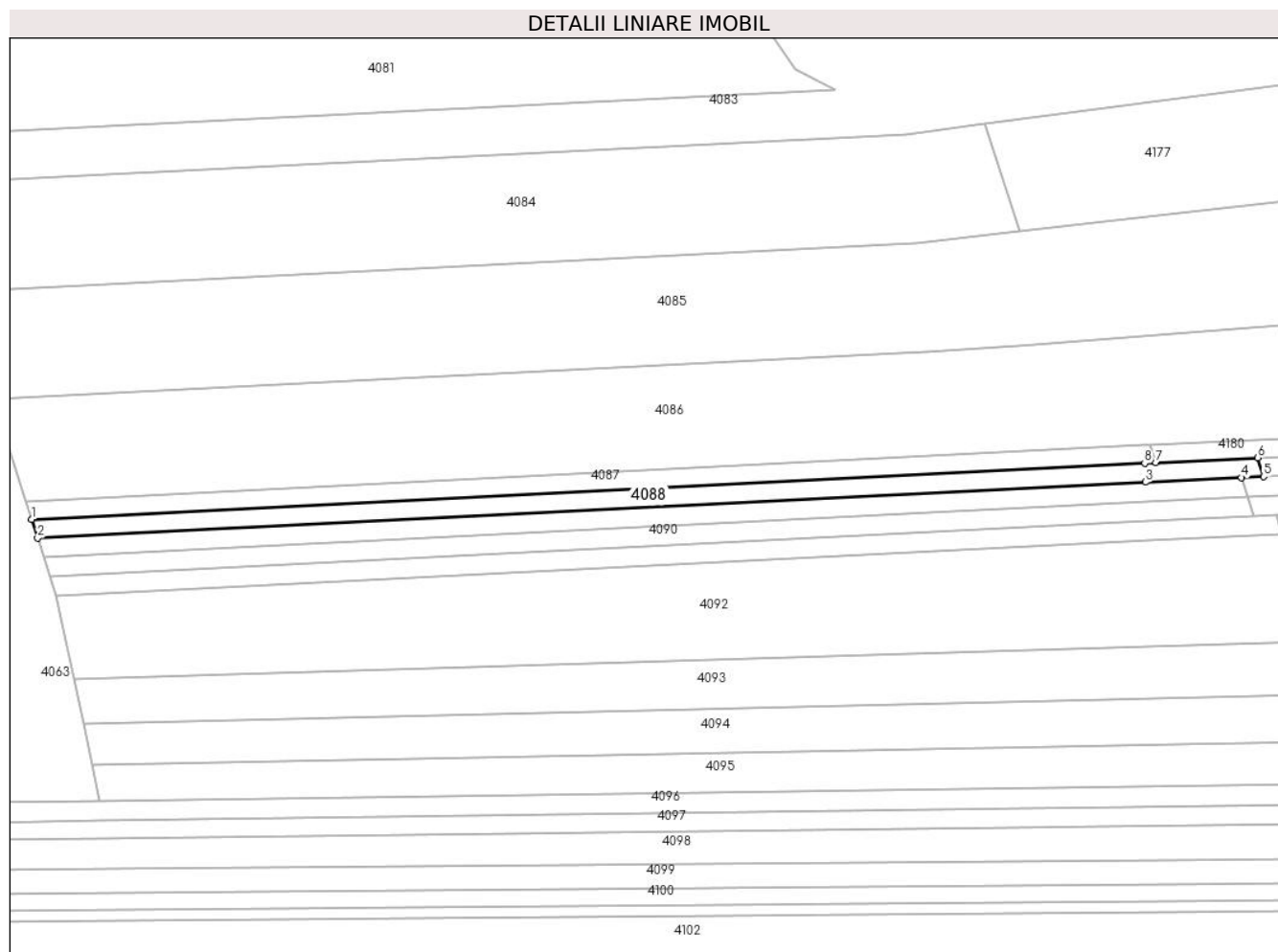
Inscrieri privind dezmembramintele dreptului de proprietate, drepturi reale de garanție și sarcini	Referințe
NU SUNT	

## Anexa Nr. 1 La Partea I

## Teren

Nr cadastral	Suprafaţa (mp)*	Observaţii / Referinţe
	470	

\* Suprafaţa este determinată în planul de proiecţie Stereo 70.



## Date referitoare la teren

Crt	Categorie folosinţă	Intravilan	Suprafaţa (mp)	Tarla	Parcelă	Nr. topo	Observaţii / Referinţe
1	paşune	NU	470	72	25	-	IMPADURITA

## Lungime Segmente

1) Valorile lungimilor segmentelor sunt obţinute din proiecţie în plan.

Punct început	X / Y	Punct sfârşit	X / Y	Lungime segment (** (m)
1	443.611,594 364.158,884	2	443.612,442 364.156,224	2.792
2	443.612,442 364.156,224	3	443.769,541 364.164,155	157.299
3	443.769,541 364.164,155	4	443.783,135 364.164,795	13.609
4	443.783,135 364.164,795	5	443.786,298 364.164,944	3.167
5	443.786,298 364.164,944	6	443.785,45 364.167,607	2.795

Punct început	X / Y	Punct sfârșit	X / Y	Lungime segment (** (m)
6	443.785,45 364.167,607	7	443.771,007 364.166,927	14.459
7	443.771,007 364.166,927	8	443.769,409 364.166,852	1.6
8	443.769,409 364.166,852	1	443.611,594 364.158,884	158.016

\*\* Lungimile segmentelor sunt determinate în planul de proiecție Stereo 70 și sunt rotunjite la 1 milimetru.

\*\*\* Distanța dintre puncte este formată din segmente cumulate ce sunt mai mici decât valoarea 1 milimetru.



**DATE DESPRE IMOBILUL NR. 4089**

Oficiul de Cadastru și Publicitate Imobiliară VALCEA  
Biroul de Cadastru și Publicitate Imobiliară Ramnicu Valcea

**A. Partea I. Descrierea imobilului**

TEREN Extravilan

Adresa: Jud. Valcea

Nr. Crt	Nr cadastral Nr. topografic	Suprafața* (mp)	Observații / Referințe
A1		470	Sector cadastral:46 Teren neimprejmuit;

**B. Partea II. Proprietari și acte**

Inscrieri privitoare la dreptul de proprietate și alte drepturi reale	Referințe
/	
Act Administrativ nr. 647/47096, din 12/10/1999 emis de CJSDPAT VALCEA (TITLU DE PROPRIETATE; );	
B1	A1
Intabulare, drept de PROPRIETATE, dobandit prin Reconstituire, cota actuala 1/1, cota initiala 1/1 1) FLOREA I. RADU, LIPSA CNP;	

**C. Partea III. SARCINI .**

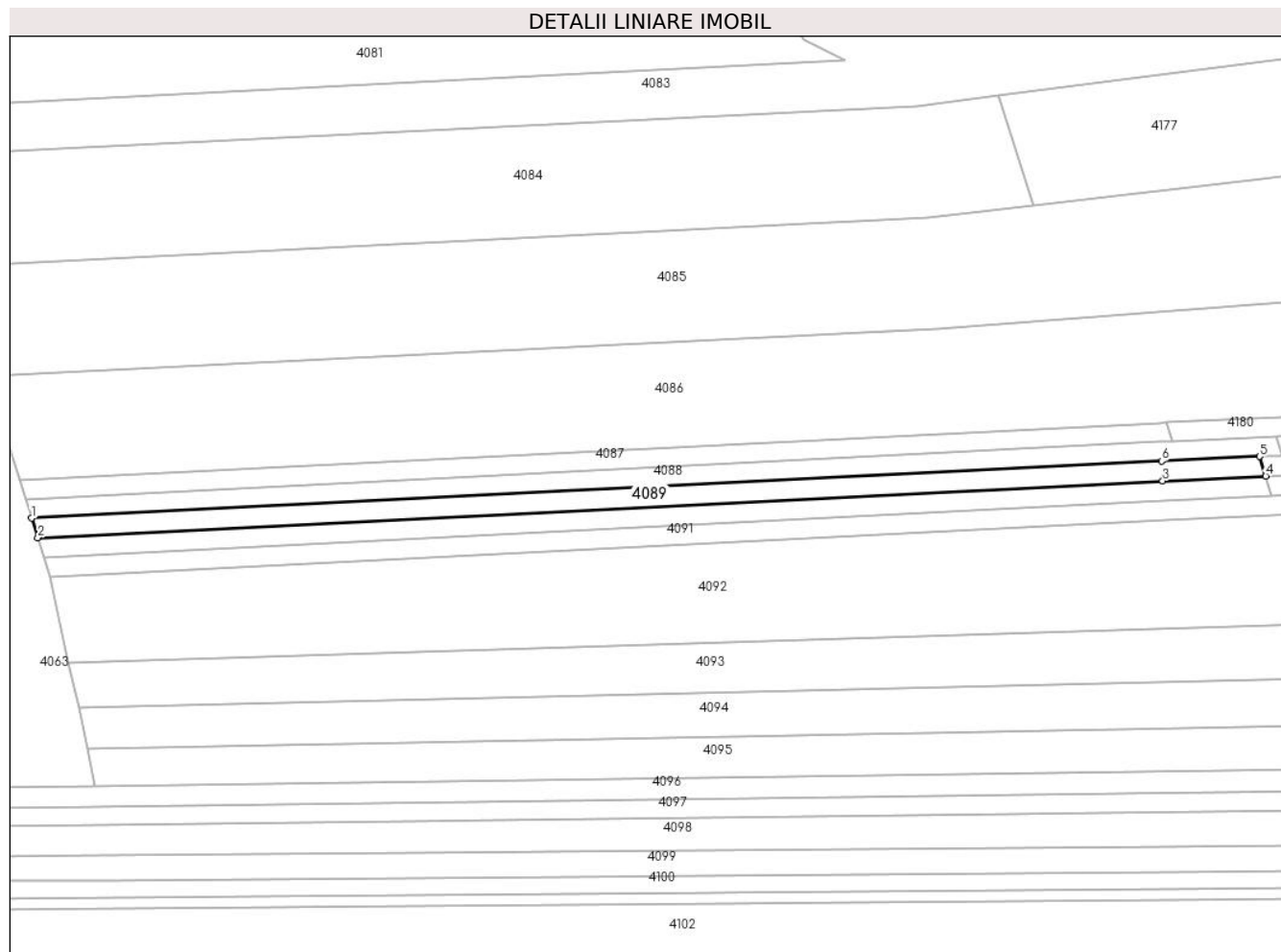
Inscrieri privind dezmembramintele dreptului de proprietate, drepturi reale de garanție și sarcini	Referințe
NU SUNT	

## Anexa Nr. 1 La Partea I

## Teren

Nr cadastral	Suprafața (mp)*	Observații / Referințe
	470	

\* Suprafața este determinată în planul de proiecție Stereo 70.



## Date referitoare la teren

Crt	Categorie folosință	Intravilan	Suprafața (mp)	Tarla	Parcelă	Nr. topo	Observații / Referințe
1	pașune	NU	470	72	2/26	-	IMPADURITA

## Lungime Segmente

1) Valorile lungimilor segmentelor sunt obținute din proiecție în plan.

Punct început	X / Y	Punct sfârșit	X / Y	Lungime segment (** (m)
1	443.612,442 364.156,224	2	443.613,305 364.153,514	2.844
2	443.613,305 364.153,514	3	443.769,675 364.161,408	156.569
3	443.769,675 364.161,408	4	443.783,999 364.162,082	14.34
4	443.783,999 364.162,082	5	443.783,135 364.164,795	2.847
5	443.783,135 364.164,795	6	443.769,541 364.164,155	13.609

Punct început	X / Y	Punct sfârșit	X / Y	Lungime segment (** (m)
6	443.769,541 364.164,155	1	443.612,442 364.156,224	157.299

\*\* Lungimile segmentelor sunt determinate în planul de proiecție Stereo 70 și sunt rotunjite la 1 milimetru.

\*\*\* Distanța dintre puncte este formată din segmente cumulate ce sunt mai mici decât valoarea 1 milimetru.





**DATE DESPRE IMOBILUL NR. 4090**

Oficiul de Cadastru și Publicitate Imobiliară VALCEA  
Biroul de Cadastru și Publicitate Imobiliară Ramnicu Valcea

**A. Partea I. Descrierea imobilului**

TEREN Extravilan

Adresa: Jud. Valcea

Nr. Crt	Nr cadastral Nr. topografic	Suprafața* (mp)	Observații / Referințe
A1		470	Sector cadastral:46 Teren neimprejmit;

**B. Partea II. Proprietari și acte**

Inscrieri privitoare la dreptul de proprietate și alte drepturi reale	Referințe
/	
Act Administrativ nr. 1094, din 21/07/2005 emis de CJSDPAT VALCEA (TITLU DE PROPRIETATE; );	
B1	A1
Intabulare, drept de PROPRIETATE, dobandit prin Reconstituire, cota actuala 1/1, cota initiala 1/1	
1) SUVERGEL I. ION, LIPSA CNP;	
2) SUVERGEL I. CONSTANTIN, LIPSA CNP;	

**C. Partea III. SARCINI .**

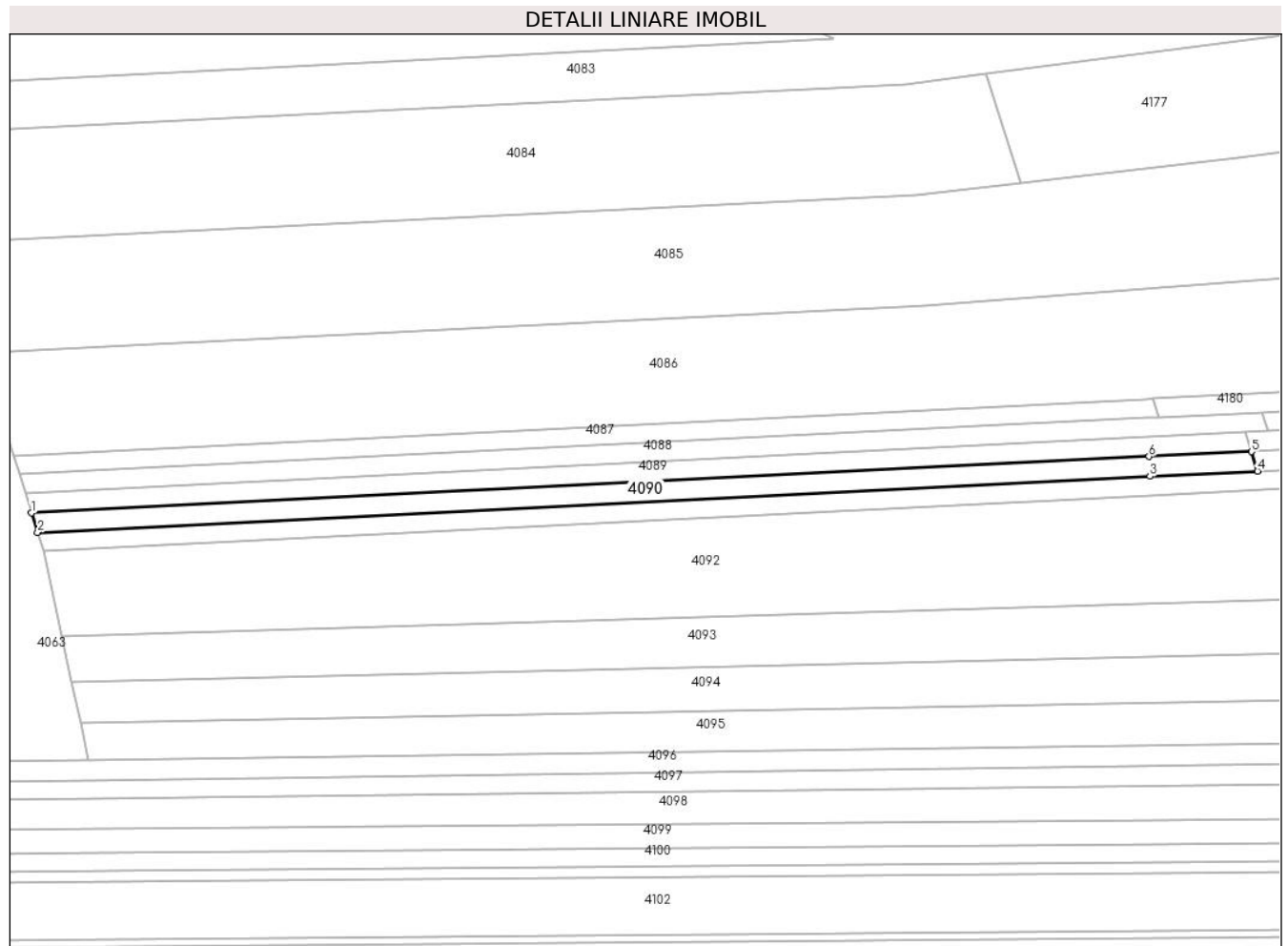
Inscrieri privind dezmembramintele dreptului de proprietate, drepturi reale de garanție și sarcini	Referințe
NU SUNT	

## Anexa Nr. 1 La Partea I

## Teren

Nr cadastral	Suprafața (mp)*	Observații / Referințe
	470	

\* Suprafața este determinată în planul de proiecție Stereo 70.



## Date referitoare la teren

Crt	Categorie folosință	Intravilan	Suprafața (mp)	Tarla	Parcelă	Nr. topo	Observații / Referințe
1	pasune	NU	470	72	27	-	IMPADURITA

## Lungime Segmente

1) Valorile lungimilor segmentelor sunt obținute din proiecție în plan.

Punct început	X / Y	Punct sfârșit	X / Y	Lungime segment (** (m)
1	443.613,305 364.153,514	2	443.614,168 364.150,804	2.844
2	443.614,168 364.150,804	3	443.769,809 364.158,661	155.839
3	443.769,809 364.158,661	4	443.784,862 364.159,37	15.07
4	443.784,862 364.159,37	5	443.783,999 364.162,082	2.846
5	443.783,999 364.162,082	6	443.769,675 364.161,408	14.34

Punct început	X / Y	Punct sfârșit	X / Y	Lungime segment (** (m)
6	443.769,675 364.161,408	1	443.613,305 364.153,514	156.569

\*\* Lungimile segmentelor sunt determinate în planul de proiecție Stereo 70 și sunt rotunjite la 1 milimetru.

\*\*\* Distanța dintre puncte este formată din segmente cumulate ce sunt mai mici decât valoarea 1 milimetru.



**DATE DESPRE IMOBILUL NR. 4091**

Oficiul de Cadastru și Publicitate Imobiliară VALCEA  
Biroul de Cadastru și Publicitate Imobiliară Ramnicu Valcea

**A. Partea I. Descrierea imobilului**

TEREN Extravilan

Adresa: Jud. Valcea

Nr. Crt	Nr cadastral Nr. topografic	Suprafața* (mp)	Observații / Referințe
A1		470	Sector cadastral:46 Teren neimprejmuit;

**B. Partea II. Proprietari și acte**

Inscrieri privitoare la dreptul de proprietate și alte drepturi reale	Referințe
/	
Hotarare Judecatoreasca nr. 3847, din 17/12/2010 emis de JUDECATORIA DRAGASANI (SENTINTA CIVILA; );	
B1	A1
Intabulare, drept de PROPRIETATE, dobandit prin Hotarare Judecatoreasca, cota actuala 1/1, cota initiala 1/1 1) SUVERGEL ILIE, LIPSA CNP;	

**C. Partea III. SARCINI .**

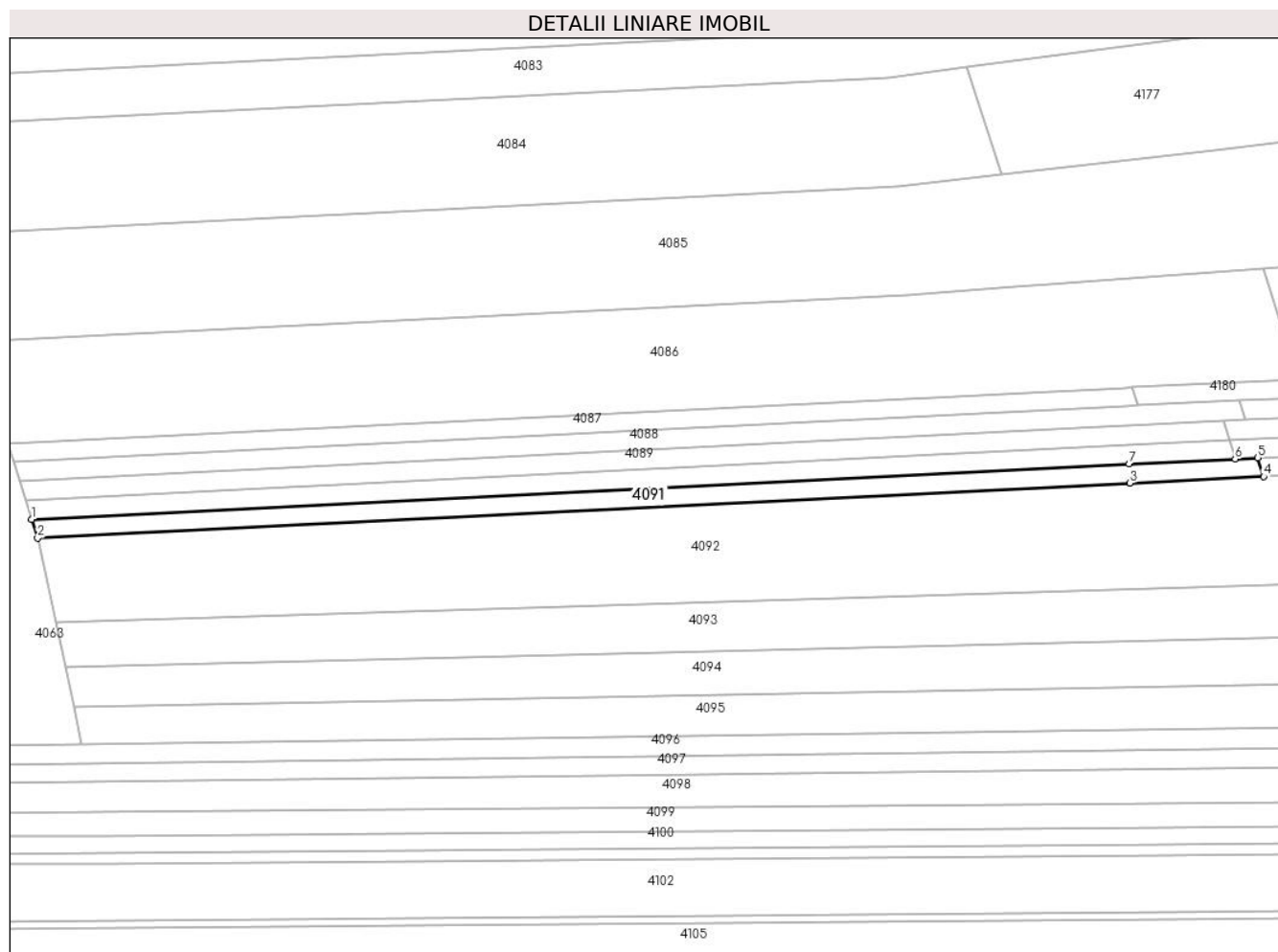
Inscrieri privind dezmembramintele dreptului de proprietate, drepturi reale de garanție și sarcini	Referințe
NU SUNT	

## Anexa Nr. 1 La Partea I

## Teren

Nr cadastral	Suprafața (mp)*	Observații / Referințe
	470	

\* Suprafața este determinată în planul de proiecție Stereo 70.



## Date referitoare la teren

Crt	Categorie folosință	Intravilan	Suprafața (mp)	Tarla	Parcelă	Nr. topo	Observații / Referințe
1	pasune	NU	470	72	2/28	-	IMPADURITA

## Lungime Segmente

1) Valorile lungimilor segmentelor sunt obținute din proiecție în plan.

Punct început	X / Y	Punct sfârșit	X / Y	Lungime segment (** (m)
1	443.614,168 364.150,804	2	443.615,015 364.148,143	2.793
2	443.615,015 364.148,143	3	443.769,94 364.155,965	155.122
3	443.769,94 364.155,965	4	443.788,899 364.156,866	18.98
4	443.788,899 364.156,866	5	443.788,054 364.159,52	2.785
5	443.788,054 364.159,52	6	443.784,862 364.159,37	3.196

Punct început	X / Y	Punct sfârșit	X / Y	Lungime segment (** (m)
6	443.784,862 364.159,37	7	443.769,809 364.158,661	15.07
7	443.769,809 364.158,661	1	443.614,168 364.150,804	155.839

\*\* Lungimile segmentelor sunt determinate în planul de proiecție Stereo 70 și sunt rotunjite la 1 milimetru.

\*\*\* Distanța dintre puncte este formată din segmente cumulate ce sunt mai mici decât valoarea 1 milimetru.





**DATE DESPRE IMOBILUL NR. 4092**

Oficiul de Cadastru și Publicitate Imobiliară VALCEA  
Biroul de Cadastru și Publicitate Imobiliară Ramnicu Valcea

**A. Partea I. Descrierea imobilului**

TEREN Extravilan

Adresa: Jud. Valcea, Punctul Feși

Nr. Crt	Nr cadastral Nr. topografic	Suprafața* (mp)	Observații / Referințe
A1	36703	3.200	Sector cadastral:46 Teren neimprejmut;

**B. Partea II. Proprietari și acte**

Inscrieri privitoare la dreptul de proprietate și alte drepturi reale		Referințe
<b>62742 / 11/07/2023</b>		
Act Notarial nr. Certificat de mostenitor nr.200, din 09/07/2021 emis de notar public Chirsanov Capanu Alexander Cristian (; act administrativ nr Titlu de proprietate nr.913/46817 din 16.12.2002, emis de Comisia Judeteana Valcea;inscris sub semnatura privata nr PAD 62742 din 11.07.2023, emis de P.F. A POPA ADRIAN, vizat de O.C.P.I Valcea);		
B1	Intabulare, drept de PROPRIETATE, dobandit prin Succesiune, cota actuala 1/8, cota initiala 1/8 1) <b>TOMA NICULINA</b>	A1
B2	Intabulare, drept de PROPRIETATE, dobandit prin Succesiune, cota actuala 3/8, cota initiala 3/8 1) <b>STĂNICĂ MARIA</b>	A1
B3	Intabulare, drept de PROPRIETATE, dobandit prin Lege, cota actuala 1/2, cota initiala 1/2 1) <b>PISLARU GHEORGHITA</b>	A1

**C. Partea III. SARCINI .**

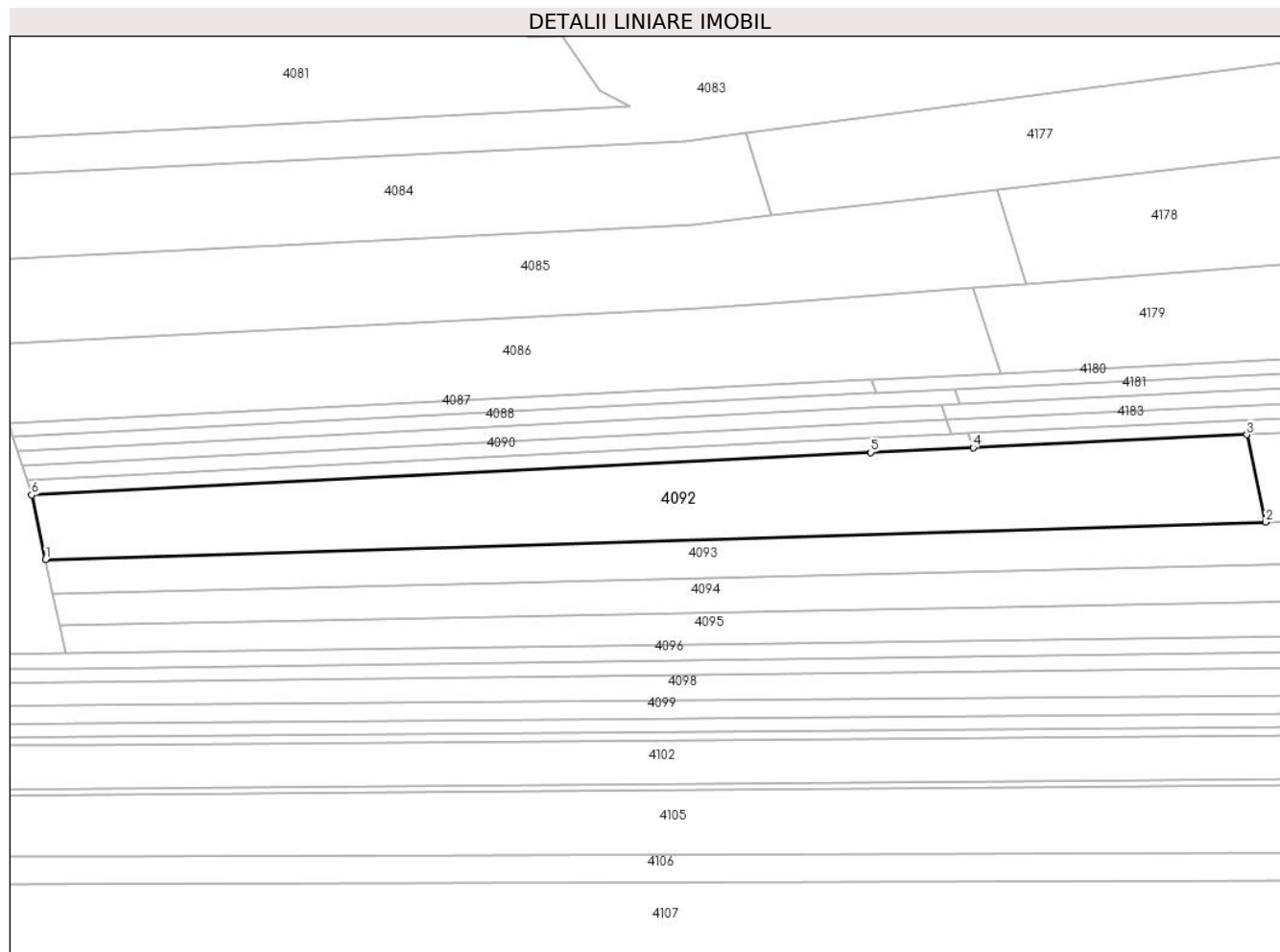
Inscrieri privind dezmembramintele dreptului de proprietate, drepturi reale de garanție și sarcini	Referințe
NU SUNT	

## Anexa Nr. 1 La Partea I

## Teren

Nr cadastral	Suprafaţa (mp)*	Observații / Referințe
36703	3.200	

\* Suprafața este determinată în planul de proiecție Stereo 70.



## Date referitoare la teren

Crt	Categorie folosință	Intravilan	Suprafața (mp)	Tarla	Parcelă	Nr. topo	Observații / Referințe
1	pasune	NU	3.200	72	2/29	-	IMPADURITA

## Lungime Segmente

1) Valorile lungimilor segmentelor sunt obținute din proiecție în plan.

Punct început	X / Y	Punct sfârșit	X / Y	Lungime segment (** (m)
1	443.617,584 364.136,215	2	443.842,895 364.143,117	225.417
2	443.842,895 364.143,117	3	443.839,417 364.159,267	16.52
3	443.839,417 364.159,267	4	443.788,899 364.156,866	50.575
4	443.788,899 364.156,866	5	443.769,94 364.155,965	18.98
5	443.769,94 364.155,965	6	443.615,015 364.148,143	155.122

Punct început	X / Y	Punct sfârșit	X / Y	Lungime segment (** (m)
6	443.615,015 364.148,143	1	443.617,584 364.136,215	12.202

\*\* Lungimile segmentelor sunt determinate în planul de proiecție Stereo 70 și sunt rotunjite la 1 milimetru.

\*\*\* Distanța dintre puncte este formată din segmente cumulate ce sunt mai mici decât valoarea 1 milimetru.



**DATE DESPRE IMOBILUL NR. 4093**

Oficiul de Cadastru și Publicitate Imobiliară VALCEA  
Biroul de Cadastru și Publicitate Imobiliară Ramnicu Valcea

**A. Partea I. Descrierea imobilului**

TEREN Extravilan

Adresa: Jud. Valcea

Nr. Crt	Nr cadastral Nr. topografic	Suprafața* (mp)	Observații / Referințe
A1		1.760	Sector cadastral:46 Teren neimprejmuit;

**B. Partea II. Proprietari și acte**

Inscrieri privitoare la dreptul de proprietate și alte drepturi reale	Referințe
/	
Act Administrativ nr. 325/50857, din 11/03/1997 emis de CJSDPAT VALCEA (TITLU DE PROPRIETATE; );	
B1	A1
Intabulare, drept de PROPRIETATE, dobandit prin Reconstituire, cota actuala 1/1, cota initiala 1/1	
1) POPESCU GHE. FLOREA, LIPSA CNP;	

**C. Partea III. SARCINI .**


Inscrieri privind dezmembramintele dreptului de proprietate, drepturi reale de garanție și sarcini	Referințe
NU SUNT	

## Anexa Nr. 1 La Partea I

## Teren

Nr cadastral	Suprafața (mp)*	Observații / Referințe
	1.760	

\* Suprafața este determinată în planul de proiecție Stereo 70.



## Date referitoare la teren

Crt	Categorie folosință	Intravilan	Suprafața (mp)	Tarla	Parcelă	Nr. topo	Observații / Referințe
1	pașune	NU	1.760	72	2/30	-	IMPADURITA

## Lungime Segmente

1) Valorile lungimilor segmentelor sunt obținute din proiecție în plan.

Punct început	X / Y	Punct sfârșit	X / Y	Lungime segment (** (m)
1	443.618,957 364.129,839	2	443.863,753 364.135,774	244.868
2	443.863,753 364.135,774	3	443.862,045 364.143,703	8.111
3	443.862,045 364.143,703	4	443.842,895 364.143,117	19.159
4	443.842,895 364.143,117	5	443.617,584 364.136,215	225.417
5	443.617,584 364.136,215	1	443.618,957 364.129,839	6.522

**\*\* Lungimile segmentelor sunt determinate în planul de proiecție Stereo 70 și sunt rotunjite la 1 milimetru.**

**\*\*\* Distanța dintre puncte este formată din segmente cumulate ce sunt mai mici decât valoarea 1 milimetru.**





**DATE DESPRE IMOBILUL NR. 4094**

Oficiul de Cadastru și Publicitate Imobiliară VALCEA  
Biroul de Cadastru și Publicitate Imobiliară Ramnicu Valcea

**A. Partea I. Descrierea imobilului**

TEREN Extravilan

Adresa: Jud. Valcea

Nr. Crt	Nr cadastral Nr. topografic	Suprafața* (mp)	Observații / Referințe
A1		1.760	Sector cadastral:46 Teren neimprejmuit;

**B. Partea II. Proprietari și acte**

Inscrieri privitoare la dreptul de proprietate și alte drepturi reale	Referințe
/	
Act Administrativ nr. 1009/46386, din 18/09/2002 emis de CJSDPAT VALCEA (TITLU DE PROPRIETATE; );	
B1	A1
Intabulare, drept de PROPRIETATE, dobandit prin Reconstituire, cota actuala 1/1, cota initiala 1/1	
1) COJOCARU P. PETRE, LIPSA CNP;	

**C. Partea III. SARCINI .**

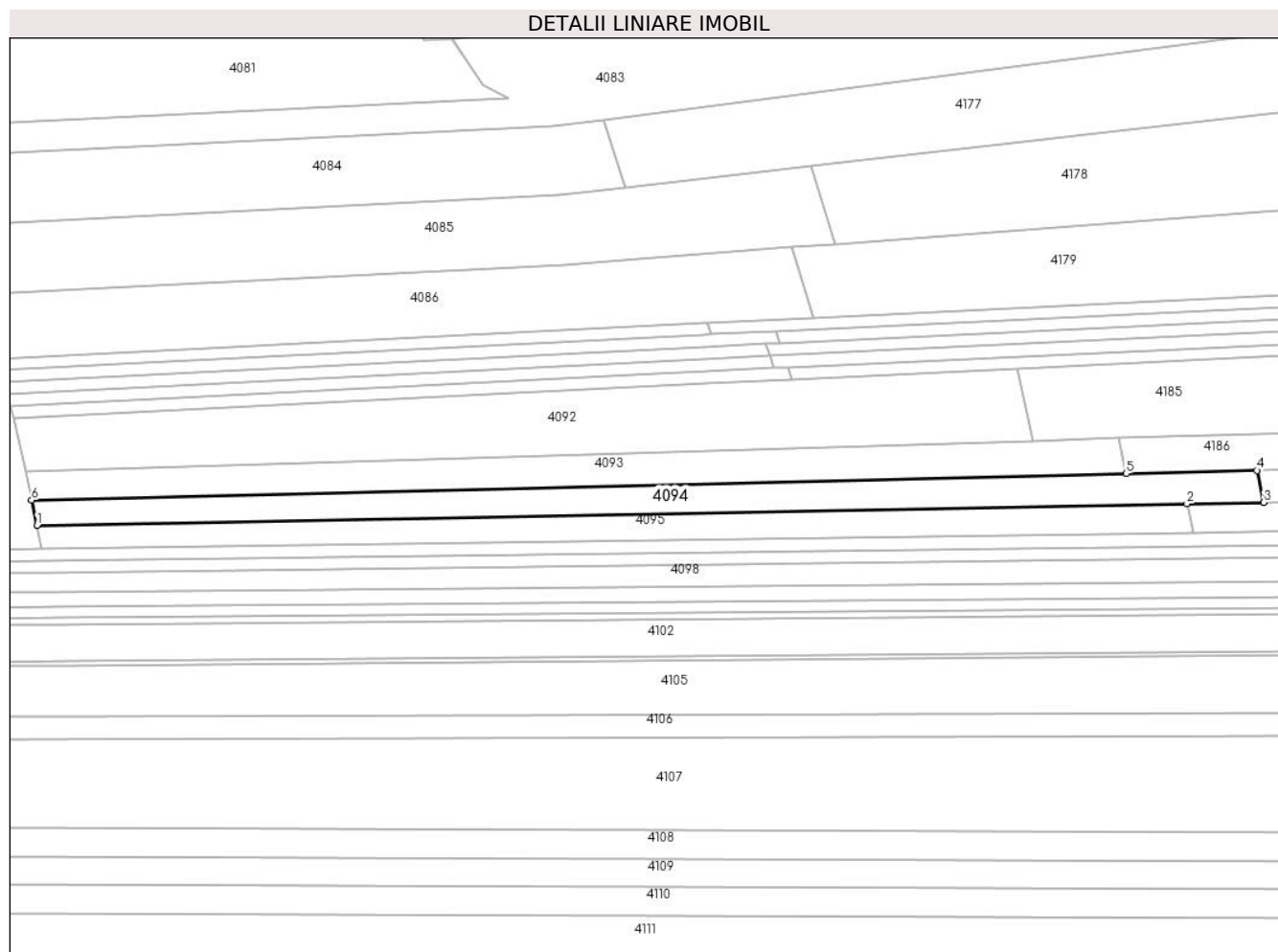
Inscrieri privind dezmembramintele dreptului de proprietate, drepturi reale de garanție și sarcini	Referințe
NU SUNT	

## Anexa Nr. 1 La Partea I

## Teren

Nr cadastral	Suprafața (mp)*	Observații / Referințe
	1.760	

\* Suprafața este determinată în planul de proiecție Stereo 70.



## Date referitoare la teren

Crt	Categorie folosință	Intravilan	Suprafața (mp)	Tarla	Parcelă	Nr. topo	Observații / Referințe
1	pasune	NU	1.760	72	2/31	-	IMPADURITA

## Lungime Segmente

1) Valorile lungimilor segmentelor sunt obținute din proiecție în plan.

Punct început	X / Y	Punct sfârșit	X / Y	Lungime segment (** (m)
1	443.620,177 364.124,176	2	443.877,346 364.129,043	257.215
2	443.877,346 364.129,043	3	443.894,541 364.129,369	17.198
3	443.894,541 364.129,369	4	443.893,009 364.136,483	7.277
4	443.893,009 364.136,483	5	443.863,753 364.135,774	29.265
5	443.863,753 364.135,774	6	443.618,957 364.129,839	244.868

Punct început	X / Y	Punct sfârșit	X / Y	Lungime segment (** (m)
6	443.618,957 364.129,839	1	443.620,177 364.124,176	5.793

\*\* Lungimile segmentelor sunt determinate în planul de proiecție Stereo 70 și sunt rotunjite la 1 milimetru.

\*\*\* Distanța dintre puncte este formată din segmente cumulate ce sunt mai mici decât valoarea 1 milimetru.



**DATE DESPRE IMOBILUL NR. 4095**

Oficiul de Cadastru și Publicitate Imobiliară VALCEA  
Biroul de Cadastru și Publicitate Imobiliară Ramnicu Valcea

**A. Partea I. Descrierea imobilului**

TEREN Extravilan

Adresa: Jud. Valcea

Nr. Crt	Nr cadastral Nr. topografic	Suprafața* (mp)	Observații / Referințe
A1		1.507	Sector cadastral:46 Teren neimprejmit;

**B. Partea II. Proprietari și acte**

Inscrieri privitoare la dreptul de proprietate și alte drepturi reale		Referințe
/		
Act Administrativ nr. 2348, din 08/05/2024 emis de PRIMARIA COMUNEI DRAGOESTI (ADEVÉRINTA; );		
B1	Inscrierea posesiei, drept de PROPRIETATE, dobandit prin Lege, cota actuala 1/1, cota initiala 1/1 1) <b>NEIDENTIFICAT</b> , CIF:00000000000000	A1
Act Normativ nr. 7, din 13/03/1996 emis de PARLAMENTUL ROMANIEI (LEGE; (,art 13));		
B2	Se notează mențiunea de proprietar neidentificat.	A1

**C. Partea III. SARCINI .**

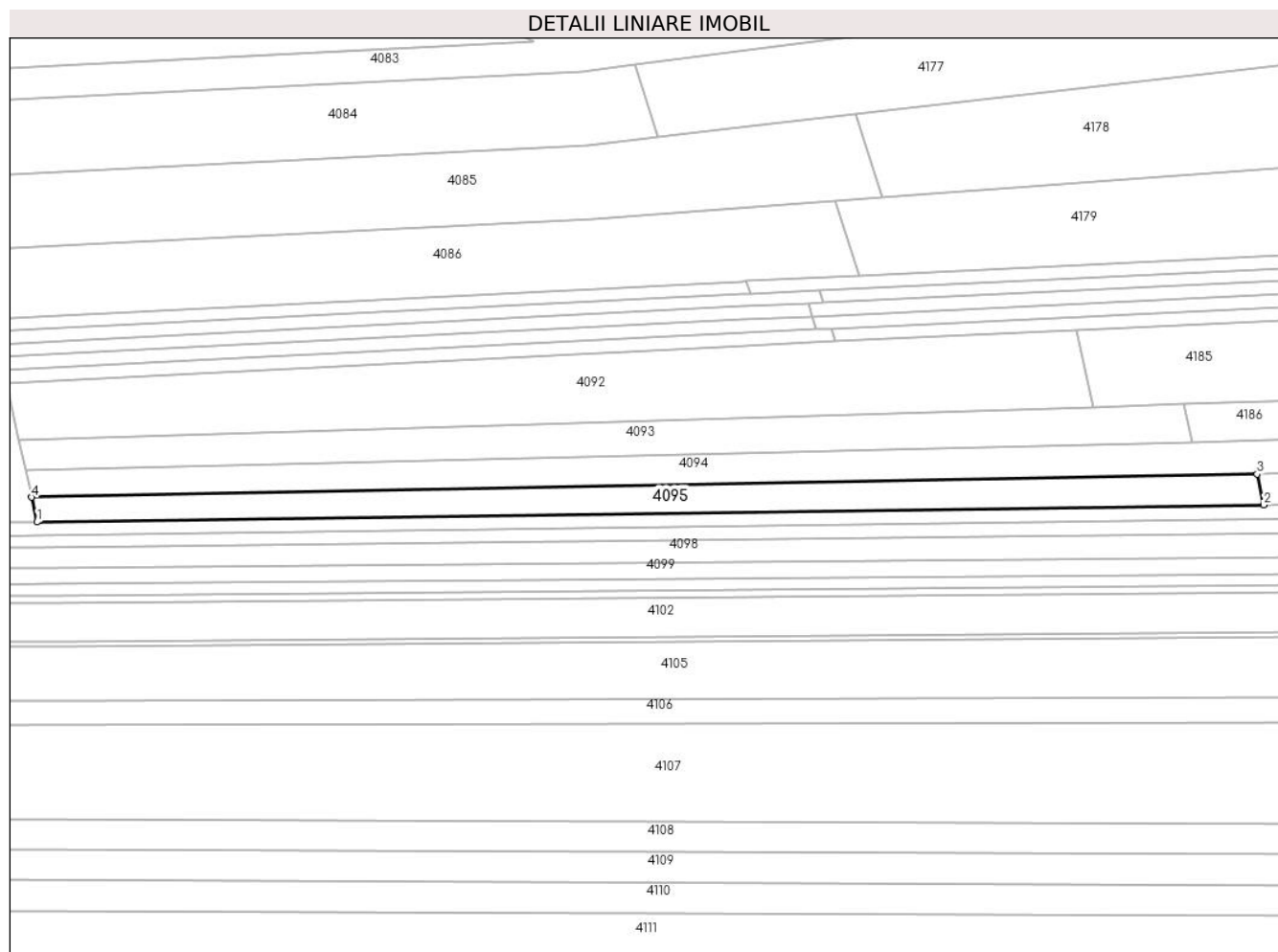
Inscrieri privind dezmembramintele dreptului de proprietate, drepturi reale de garanție și sarcini	Referințe
NU SUNT	

## Anexa Nr. 1 La Partea I

## Teren

Nr cadastral	Suprafața (mp)*	Observații / Referințe
	1.507	

\* Suprafața este determinată în planul de proiecție Stereo 70.



## Date referitoare la teren

Crt	Categorie folosință	Intravilan	Suprafața (mp)	Tarla	Parcelă	Nr. topo	Observații / Referințe
1	pasune	NU	1.507	72	32	-	IMPADURITA

## Lungime Segmente

1) Valorile lungimilor segmentelor sunt obținute din proiecție în plan.

Punct început	X / Y	Punct sfârșit	X / Y	Lungime segment (** (m)
1	443.621,296 364.118,979	2	443.878,741 364.122,568	257.47
2	443.878,741 364.122,568	3	443.877,346 364.129,043	6.624
3	443.877,346 364.129,043	4	443.620,177 364.124,176	257.215
4	443.620,177 364.124,176	1	443.621,296 364.118,979	5.316

\*\* Lungimile segmentelor sunt determinate în planul de proiecție Stereo 70 și sunt rotunjite la 1 milimetru.

**\*\*\* Distanţa dintre puncte este formată din segmente cumulate ce sunt mai mici decât valoarea 1 milimetru.**





**DATE DESPRE IMOBILUL NR. 4096**

Oficiul de Cadastru și Publicitate Imobiliară VALCEA  
Biroul de Cadastru și Publicitate Imobiliară Ramnicu Valcea

**A. Partea I. Descrierea imobilului**

TEREN Extravilan

Adresa: Jud. Valcea

Nr. Crt	Nr cadastral Nr. topografic	Suprafața* (mp)	Observații / Referințe
A1		1.600	Sector cadastral:46 Teren neimprejmit;

**B. Partea II. Proprietari și acte**

Inscrieri privitoare la dreptul de proprietate și alte drepturi reale		Referințe
/		
Act Administrativ nr. 935/46817, din 23/07/2003 emis de CJSDPAT VALCEA (TITLU DE PROPRIETATE; );		
B1	Intabulare, drept de PROPRIETATE, dobandit prin Reconstituire, cota actuala 1/1, cota initiala 1/1 1) MITACU MARIN, LIPSA CNP; 2) MITACU ELENA, LIPSA CNP;	A1

**C. Partea III. SARCINI .**

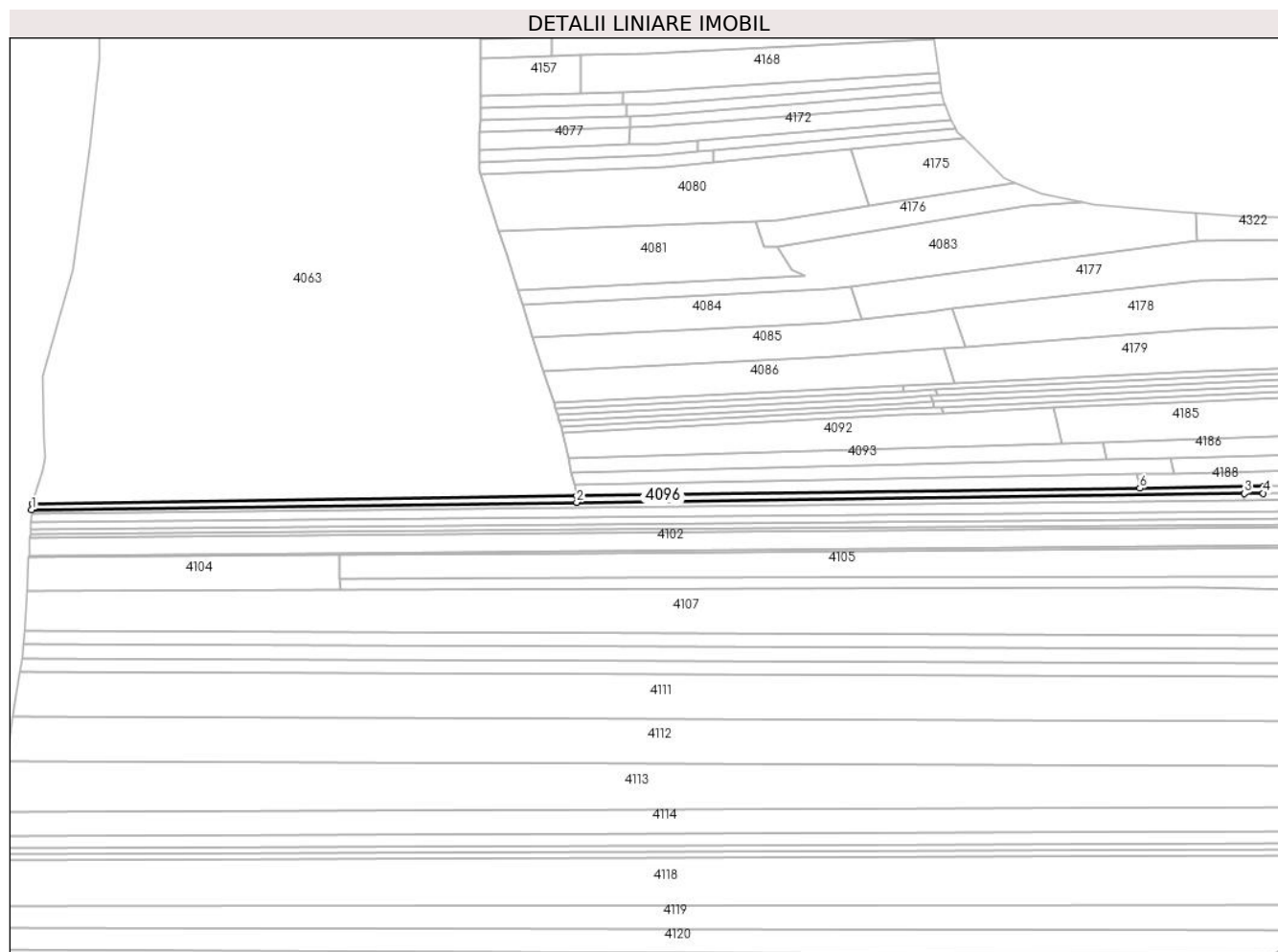
Inscrieri privind dezmembramintele dreptului de proprietate, drepturi reale de garanție și sarcini	Referințe
NU SUNT	

## Anexa Nr. 1 La Partea I

## Teren

Nr cadastral	Suprafața (mp)*	Observații / Referințe
	1.600	

\* Suprafața este determinată în planul de proiecție Stereo 70.



## Date referitoare la teren

Crt	Categorie folosință	Intravilan	Suprafața (mp)	Tarla	Parcelă	Nr. topo	Observații / Referințe
1	arabil	NU	680	72	1	-	
2	pasune	NU	920	72	1	-	IMPADURITA

## Lungime Segmente

1) Valorile lungimilor segmentelor sunt obținute din proiecție în plan.

Punct început	X / Y	Punct sfârșit	X / Y	Lungime segment (** (m)
1	443.372,073 364.112,865	2	443.621,333 364.116,162	249.282
2	443.621,333 364.116,162	3	443.926,534 364.120,198	305.228
3	443.926,534 364.120,198	4	443.935,189 364.120,312	8.656
4	443.935,189 364.120,312	5	443.935,367 364.123,357	3.05

Punct început	X / Y	Punct sfârșit	X / Y	Lungime segment (** (m)
5	443.935,367 364.123,357	6	443.878,741 364.122,568	56.631
6	443.878,741 364.122,568	7	443.621,296 364.118,979	257.47
7	443.621,296 364.118,979	8	443.372,227 364.115,507	249.093
8	443.372,227 364.115,507	1	443.372,073 364.112,865	2.646

\*\* Lungimile segmentelor sunt determinate în planul de proiecție Stereo 70 și sunt rotunjite la 1 milimetru.

\*\*\* Distanța dintre puncte este formată din segmente cumulate ce sunt mai mici decât valoarea 1 milimetru.



**DATE DESPRE IMOBILUL NR. 4097**

Oficiul de Cadastru și Publicitate Imobiliară VALCEA  
Biroul de Cadastru și Publicitate Imobiliară Ramnicu Valcea

**A. Partea I. Descrierea imobilului**

TEREN Extravilan

Adresa: Jud. Valcea

Nr. Crt	Nr cadastral Nr. topografic	Suprafața* (mp)	Observații / Referințe
A1		1.416	Sector cadastral:46 Teren neimprejmuit;

**B. Partea II. Proprietari și acte**

Inscrieri privitoare la dreptul de proprietate și alte drepturi reale	Referințe
/	
Act Administrativ nr. 881/50631, din 16/12/2002 emis de CJSDPAT VALCEA (TITLU DE PROPRIETATE; );	
B1	A1
Intabulare, drept de PROPRIETATE, dobandit prin Reconstituire, cota actuala 1/1, cota initiala 1/1 1) MITACU R. ION, LIPSA CNP;	

**C. Partea III. SARCINI .**

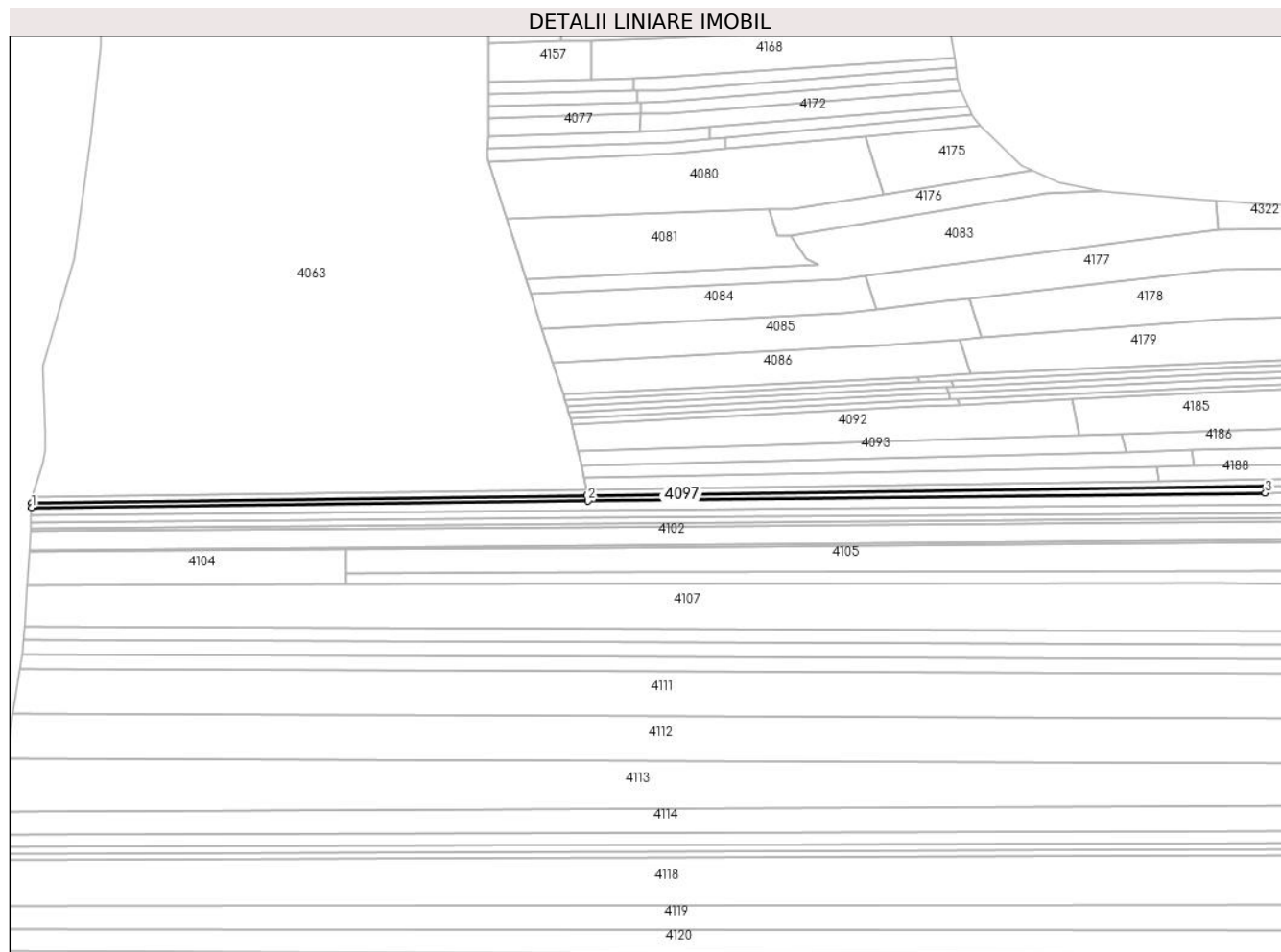
Inscrieri privind dezmembramintele dreptului de proprietate, drepturi reale de garanție și sarcini	Referințe
NU SUNT	

## Anexa Nr. 1 La Partea I

## Teren

Nr cadastral	Suprafața (mp)*	Observații / Referințe
	1.416	

\* Suprafața este determinată în planul de proiecție Stereo 70.



## Date referitoare la teren

Crt	Categorie folosință	Intravilan	Suprafața (mp)	Tarla	Parcelă	Nr. topo	Observații / Referințe
1	arabil	NU	582	72	32/2	-	
2	pasune	NU	834	72	32/2	-	IMPADURITA

## Lungime Segmente

1) Valorile lungimilor segmentelor sunt obținute din proiecție în plan.

Punct început	X / Y	Punct sfârșit	X / Y	Lungime segment (** (m)
1	443.371,947 364.110,715	2	443.622,008 364.113,656	250.078
2	443.622,008 364.113,656	3	443.926,361 364.117,236	304.374
3	443.926,361 364.117,236	4	443.926,534 364.120,198	2.967
4	443.926,534 364.120,198	5	443.621,333 364.116,162	305.228

Punct început	X / Y	Punct sfârșit	X / Y	Lungime segment (** (m)
5	443.621,333 364.116,162	6	443.372,073 364.112,865	249.282
6	443.372,073 364.112,865	1	443.371,947 364.110,715	2.154

\*\* Lungimile segmentelor sunt determinate în planul de proiecție Stereo 70 și sunt rotunjite la 1 milimetru.

\*\*\* Distanța dintre puncte este formată din segmente cumulate ce sunt mai mici decât valoarea 1 milimetru.





**DATE DESPRE IMOBILUL NR. 4098**

Oficiul de Cadastru și Publicitate Imobiliară VALCEA  
Biroul de Cadastru și Publicitate Imobiliară Ramnicu Valcea

**A. Partea I. Descrierea imobilului**

TEREN Extravilan

Adresa: Jud. Valcea

Nr. Crt	Nr cadastral Nr. topografic	Suprafața* (mp)	Observații / Referințe
A1		2.832	Sector cadastral:46 Teren neimprejmit;

**B. Partea II. Proprietari și acte**

Inscrieri privitoare la dreptul de proprietate și alte drepturi reale	Referințe
/	
Act Notarial nr. 87/2018, din 28/06/2018 emis de SPN PIRVU SI CHIRSANOV (CERTIFICAT DE MOSTENITOR; );	
B1	A1
Intabulare, drept de PROPRIETATE, dobandit prin Succesiune, cota actuala 1/1, cota initiala 1/1	
1) CLADOVEANU MARIN	

**C. Partea III. SARCINI .**

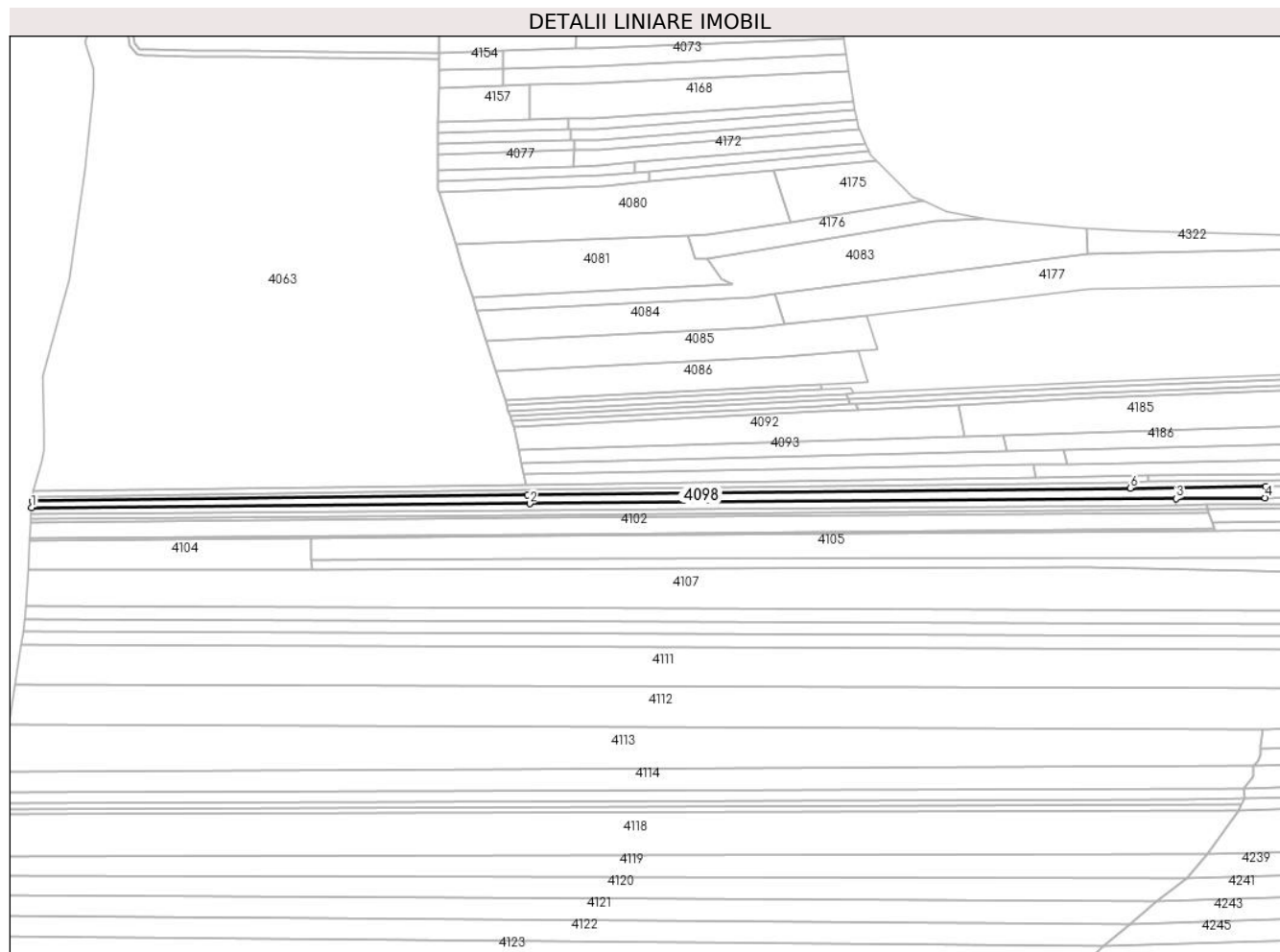
Inscrieri privind dezmembramintele dreptului de proprietate, drepturi reale de garanție și sarcini	Referințe
NU SUNT	

## Anexa Nr. 1 La Partea I

## Teren

Nr cadastral	Suprafața (mp)*	Observații / Referințe
	2.832	

\* Suprafața este determinată în planul de proiecție Stereo 70.



## Date referitoare la teren

Crt	Categorie folosință	Intravilan	Suprafața (mp)	Tarla	Parcelă	Nr. topo	Observații / Referințe
1	arabil	NU	969	72	33	-	TARLA 69 IN ACT
2	pasune	NU	1.863	72	33	-	IMPADURITA

## Lungime Segmente

1) Valorile lungimilor segmentelor sunt obținute din proiecție în plan.

Punct început	X / Y	Punct sfârșit	X / Y	Lungime segment (** (m)
1	443.371,748 364.107,306	2	443.623,17 364.109,342	251.43
2	443.623,17 364.109,342	3	443.949,506 364.111,984	326.347
3	443.949,506 364.111,984	4	443.994,377 364.112,348	44.872
4	443.994,377 364.112,348	5	443.994,71 364.118,04	5.702

Punct început	X / Y	Punct sfârșit	X / Y	Lungime segment (** (m)
5	443.994,71 364.118,04	6	443.926,361 364.117,236	68.354
6	443.926,361 364.117,236	7	443.622,008 364.113,656	304.374
7	443.622,008 364.113,656	8	443.371,947 364.110,715	250.078
8	443.371,947 364.110,715	1	443.371,748 364.107,306	3.415

\*\* Lungimile segmentelor sunt determinate în planul de proiecție Stereo 70 și sunt rotunjite la 1 milimetru.

\*\*\* Distanța dintre puncte este formată din segmente cumulate ce sunt mai mici decât valoarea 1 milimetru.



**DATE DESPRE IMOBILUL NR. 4099**

Oficiul de Cadastru și Publicitate Imobiliară VALCEA  
Biroul de Cadastru și Publicitate Imobiliară Ramnicu Valcea

**A. Partea I. Descrierea imobilului**

TEREN Extravilan

Adresa: Jud. Valcea

Nr. Crt	Nr cadastral Nr. topografic	Suprafața* (mp)	Observații / Referințe
A1		1.947	Sector cadastral:46 Teren neimprejmuit;

**B. Partea II. Proprietari și acte**

Inscrieri privitoare la dreptul de proprietate și alte drepturi reale	Referințe
/	
Act Administrativ nr. 811/50631, din 08/03/2001 emis de CJSDPAT VALCEA (TITLU DE PROPRIETATE; );	
B1	A1
Intabulare, drept de PROPRIETATE, dobandit prin Reconstituire, cota actuala 1/1, cota initiala 1/1 1) CLADOVEANU ION, LIPSA CNP;	

**C. Partea III. SARCINI .**

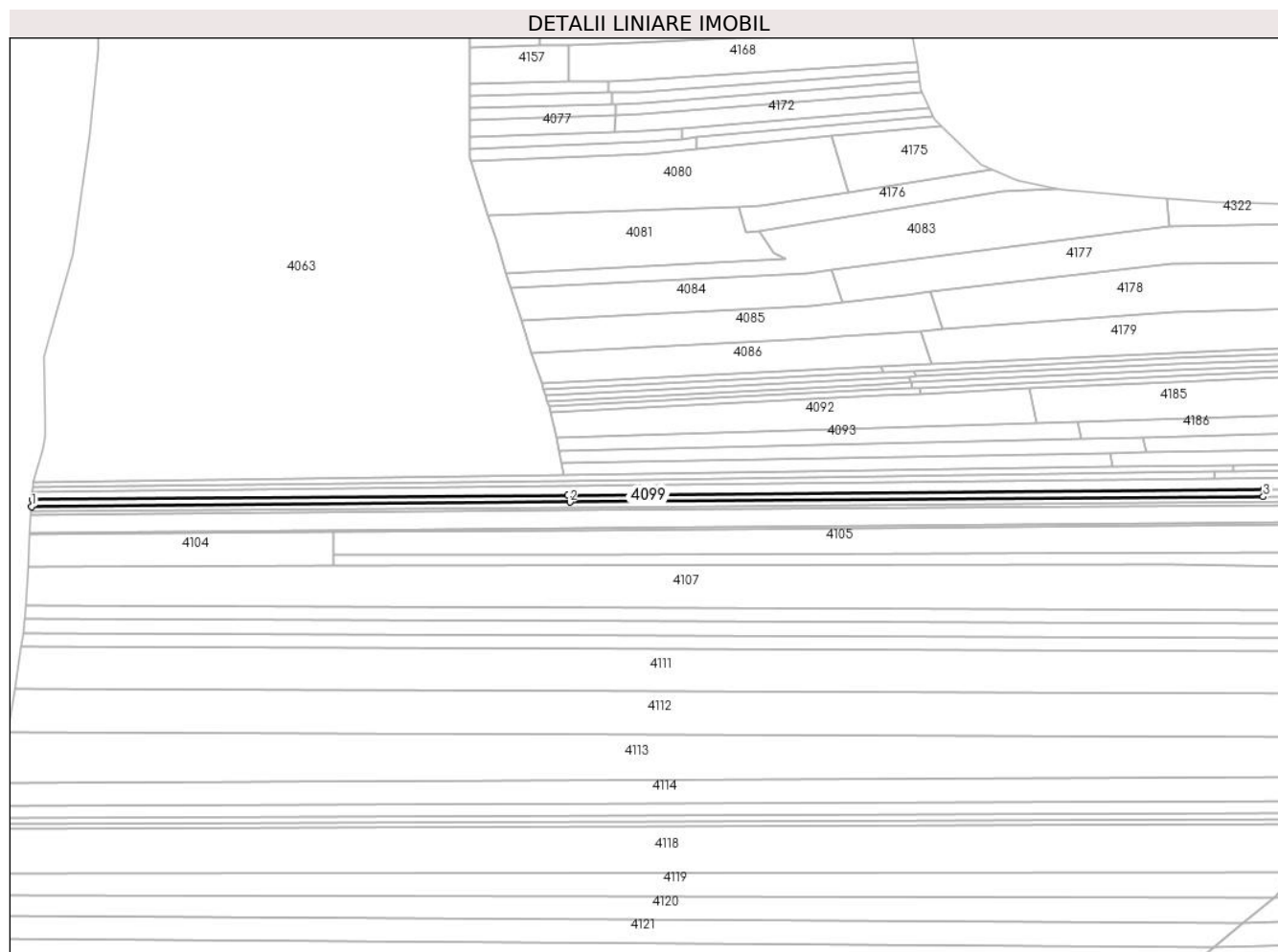
Inscrieri privind dezmembramintele dreptului de proprietate, drepturi reale de garanție și sarcini	Referințe
NU SUNT	

## Anexa Nr. 1 La Partea I

## Teren

Nr cadastral	Suprafaţa (mp)*	Observații / Referințe
	1.947	

\* Suprafața este determinată în planul de proiecție Stereo 70.



## Date referitoare la teren

Crt	Categorie folosință	Intravilan	Suprafața (mp)	Tarla	Parcelă	Nr. topo	Observații / Referințe
1	arabil	NU	849	72	33/1	-	
2	pasune	NU	1.098	72	33/1	-	IMPADURITA

## Lungime Segmente

1) Valorile lungimilor segmentelor sunt obținute din proiecție în plan.

Punct început	X / Y	Punct sfârșit	X / Y	Lungime segment (** (m)
1	443.371,551 364.103,935	2	443.624,076 364.105,979	252.533
2	443.624,076 364.105,979	3	443.949,309 364.108,613	325.244
3	443.949,309 364.108,613	4	443.949,506 364.111,984	3.377
4	443.949,506 364.111,984	5	443.623,17 364.109,342	326.347

Punct început	X / Y	Punct sfârșit	X / Y	Lungime segment (** (m)
5	443.623,17 364.109,342	6	443.371,748 364.107,306	251.43
6	443.371,748 364.107,306	1	443.371,551 364.103,935	3.377

\*\* Lungimile segmentelor sunt determinate în planul de proiecție Stereo 70 și sunt rotunjite la 1 milimetru.

\*\*\* Distanța dintre puncte este formată din segmente cumulate ce sunt mai mici decât valoarea 1 milimetru.





**DATE DESPRE IMOBILUL NR. 4100**

Oficiul de Cadastru și Publicitate Imobiliară VALCEA  
Biroul de Cadastru și Publicitate Imobiliară Ramnicu Valcea

**A. Partea I. Descrierea imobilului**

TEREN Extravilan

Adresa: Jud. Valcea

Nr. Crt	Nr cadastral Nr. topografic	Suprafața* (mp)	Observații / Referințe
A1		1.441	Sector cadastral:46 Teren neimprejmuit;

**B. Partea II. Proprietari și acte**

Inscrieri privitoare la dreptul de proprietate și alte drepturi reale	Referințe
/	
Act Administrativ nr. 646/47096, din 12/10/1999 emis de CJSDPAT VALCEA (TITLU DE PROPRIETATE; );	
B1	A1
Intabulare, drept de PROPRIETATE, dobandit prin Reconstituire, cota actuala 1/1, cota initiala 1/1 1) SANDULESCU I. ION, LIPSA CNP;	

**C. Partea III. SARCINI .**


Inscrieri privind dezmembramintele dreptului de proprietate, drepturi reale de garanție și sarcini	Referințe
NU SUNT	

## Anexa Nr. 1 La Partea I

## Teren

Nr cadastral	Suprafața (mp)*	Observații / Referințe
	1.441	

\* Suprafața este determinată în planul de proiecție Stereo 70.



## Date referitoare la teren

Crt	Categorie folosință	Intravilan	Suprafața (mp)	Tarla	Parcelă	Nr. topo	Observații / Referințe
1	arabil	NU	614	72	34/1	-	
2	pasune	NU	827	72	34/1	-	IMPADURITA

## Lungime Segmente

1) Valorile lungimilor segmentelor sunt obținute din proiecție în plan.

Punct început	X / Y	Punct sfârșit	X / Y	Lungime segment (** (m)
1	443.371,551 364.103,935	2	443.371,41 364.101,506	2.433
2	443.371,41 364.101,506	3	443.624,728 364.103,558	253.326
3	443.624,728 364.103,558	4	443.965,585 364.106,318	340.868
4	443.965,585 364.106,318	5	443.965,474 364.106,663	0.362

Punct început	X / Y	Punct sfârșit	X / Y	Lungime segment (** (m)
5	443.965,474 364.106,663	6	443.964,806 364.108,738	2.18
6	443.964,806 364.108,738	7	443.949,309 364.108,613	15.498
7	443.949,309 364.108,613	8	443.624,076 364.105,979	325.244
8	443.624,076 364.105,979	1	443.371,551 364.103,935	252.533

\*\* Lungimile segmentelor sunt determinate în planul de proiecție Stereo 70 și sunt rotunjite la 1 milimetru.

\*\*\* Distanța dintre puncte este formată din segmente cumulate ce sunt mai mici decât valoarea 1 milimetru.



**DATE DESPRE IMOBILUL NR. 4101**

Oficiul de Cadastru și Publicitate Imobiliară VALCEA  
Biroul de Cadastru și Publicitate Imobiliară Ramnicu Valcea

**A. Partea I. Descrierea imobilului**

TEREN Extravilan

Adresa: Jud. Valcea

Nr. Crt	Nr cadastral Nr. topografic	Suprafața* (mp)	Observații / Referințe
A1		900	Sector cadastral:46 Teren neimprejmuit;

**B. Partea II. Proprietari și acte**

Inscrieri privitoare la dreptul de proprietate și alte drepturi reale	Referințe
/	
Act Administrativ nr. 671/28735, din 08/08/1991 emis de CJSDPAT VALCEA (TITLU DE PROPRIETATE; );	
B1	A1
Intabulare, drept de PROPRIETATE, dobandit prin Reconstituire, cota actuala 1/1, cota initiala 1/1	
1) SÂNDULESCU C. ELENA, LIPSA CNP;	

**C. Partea III. SARCINI .**

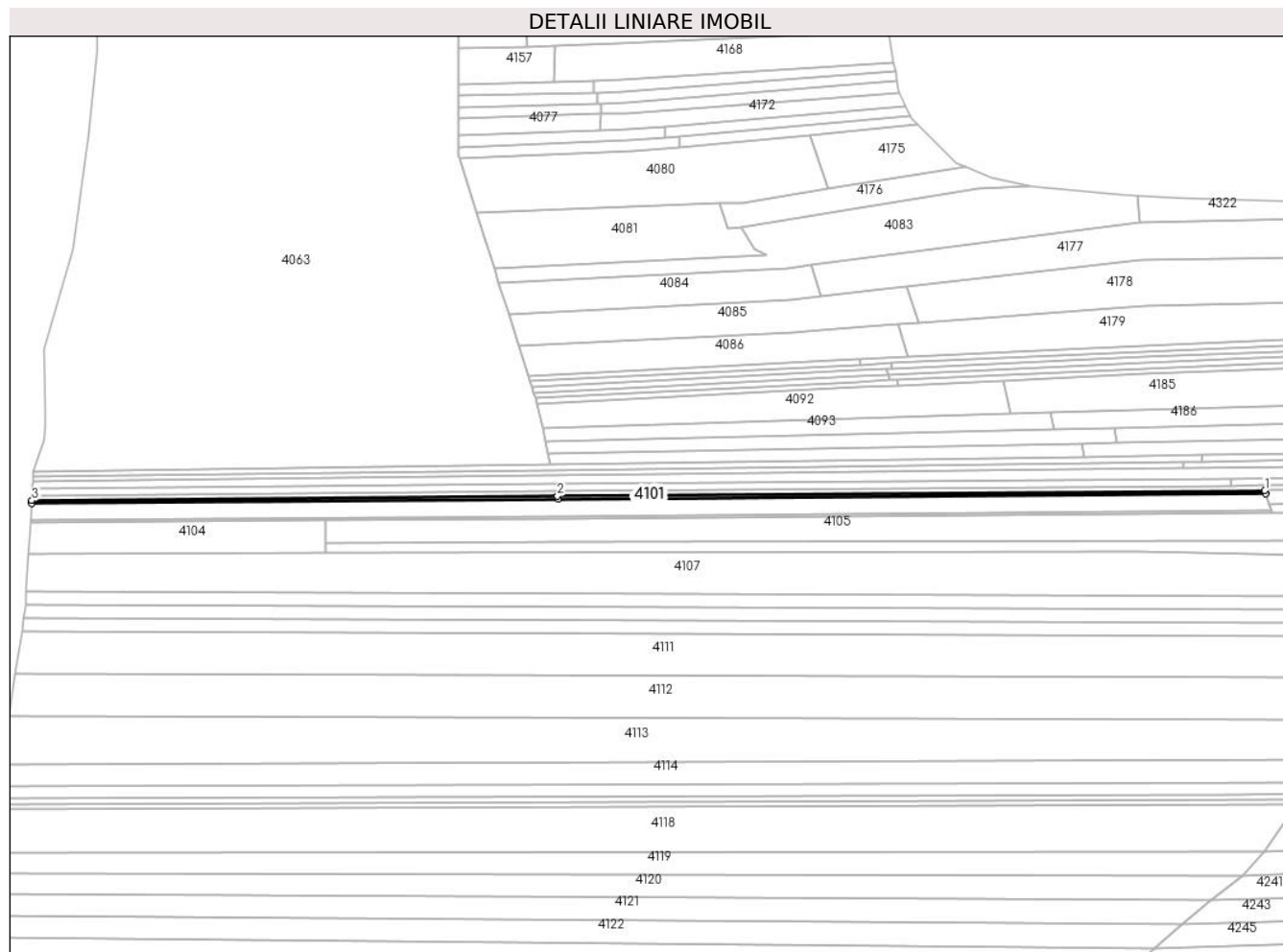
Inscrieri privind dezmembramintele dreptului de proprietate, drepturi reale de garanție și sarcini	Referințe
NU SUNT	

## Anexa Nr. 1 La Partea I

## Teren

Nr cadastral	Suprafața (mp)*	Observații / Referințe
	900	

\* Suprafața este determinată în planul de proiecție Stereo 70.



## Date referitoare la teren

Crt	Categorie folosință	Intravilan	Suprafața (mp)	Tarla	Parcelă	Nr. topo	Observații / Referințe
1	arabil	NU	384	72	34/2	-	
2	pasune	NU	516	72	34/2	-	IMPADURITA

## Lungime Segmente

1) Valorile lungimilor segmentelor sunt obținute din proiecție în plan.

Punct început	X / Y	Punct sfârșit	X / Y	Lungime segment (** (m))
1	443.965,585 364.106,318	2	443.624,728 364.103,558	340.868
2	443.624,728 364.103,558	3	443.371,41 364.101,506	253.326
3	443.371,41 364.101,506	4	443.371,321 364.099,992	1.517
4	443.371,321 364.099,992	5	443.625,135 364.102,047	253.822

Punct început	X / Y	Punct sfârșit	X / Y	Lungime segment (** (m)
5	443.625,135 364.102,047	6	443.966,071 364.104,808	340.947
6	443.966,071 364.104,808	1	443.965,585 364.106,318	1.586

\*\* Lungimile segmentelor sunt determinate în planul de proiecție Stereo 70 și sunt rotunjite la 1 milimetru.

\*\*\* Distanța dintre puncte este formată din segmente cumulate ce sunt mai mici decât valoarea 1 milimetru.





**DATE DESPRE IMOBILUL NR. 4102**

Oficiul de Cadastru și Publicitate Imobiliară VALCEA  
Biroul de Cadastru și Publicitate Imobiliară Ramnicu Valcea

**A. Partea I. Descrierea imobilului**

TEREN Extravilan

Adresa: Jud. Valcea

Nr. Crt	Nr cadastral Nr. topografic	Suprafața* (mp)	Observații / Referințe
A1		4.868	Sector cadastral:46 Teren neimprejmuit;

**B. Partea II. Proprietari și acte**

Inscrieri privitoare la dreptul de proprietate și alte drepturi reale	Referințe
/	
Act Administrativ nr. 589/46454, din 09/03/1999 emis de CJSDPAT VALCEA (TITLU DE PROPRIETATE; );	
B1	A1
Intabulare, drept de PROPRIETATE, dobandit prin Reconstituire, cota actuala 1/1, cota initiala 1/1	
1) PÎRVU MARIA, LIPSA CNP;	
2) SÂNDULESCU ELENA, LIPSA CNP;	
3) SÂNDULESCU GHEORGHE, LIPSA CNP;	
4) SÂNDULESCU FLOREA, LIPSA CNP;	

**C. Partea III. SARCINI .**

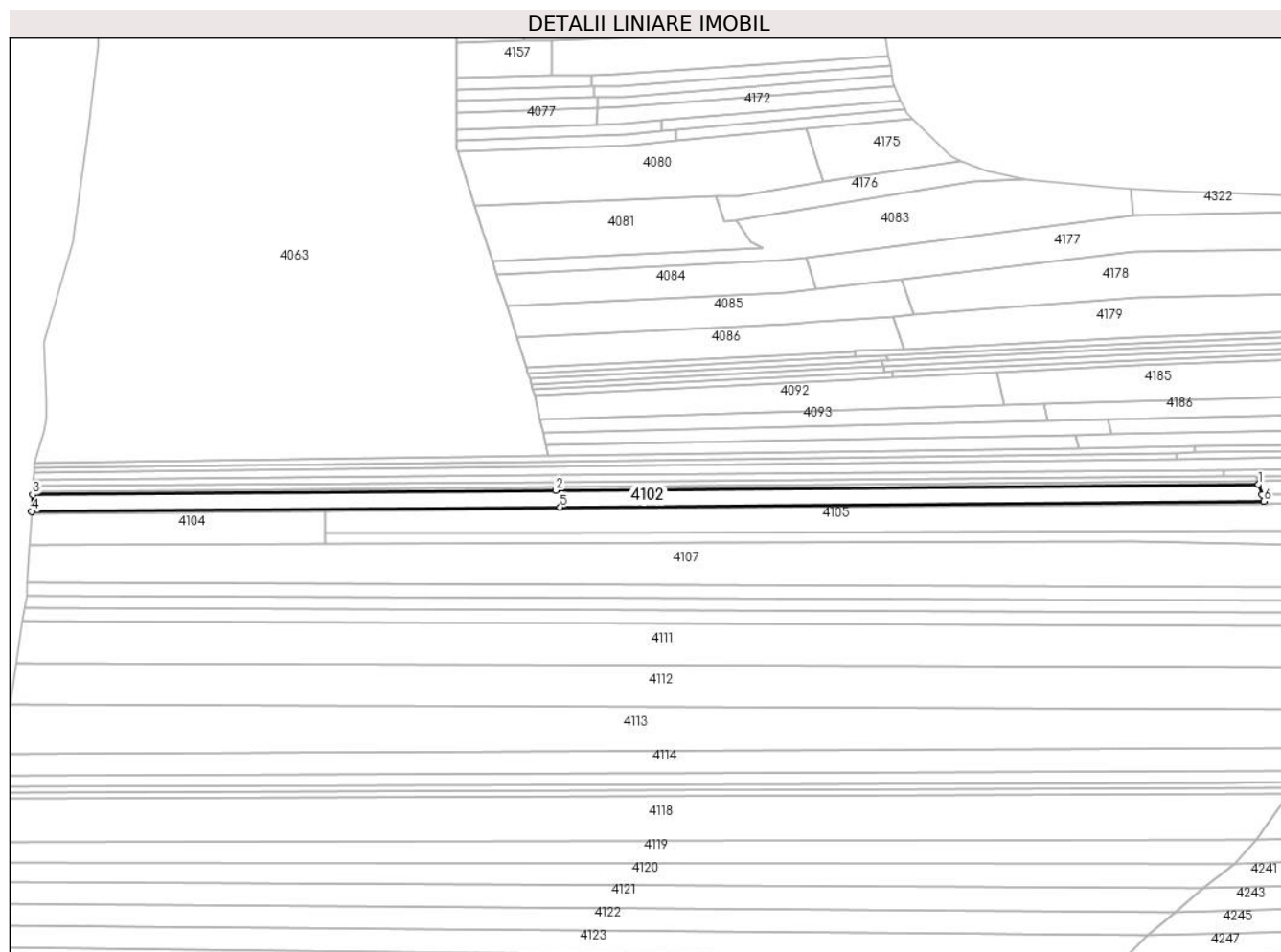
Inscrieri privind dezmembramintele dreptului de proprietate, drepturi reale de garanție și sarcini	Referințe
NU SUNT	

## Anexa Nr. 1 La Partea I

## Teren

Nr cadastral	Suprafața (mp)*	Observații / Referințe
	4.868	

\* Suprafața este determinată în planul de proiecție Stereo 70.



## Date referitoare la teren

Crt	Categorie folosință	Intravilan	Suprafața (mp)	Tarla	Parcelă	Nr. topo	Observații / Referințe
1	arabil	NU	2.083	72	34/2	-	
2	pasune	NU	2.785	72	34/2	-	IMPADURITA

## Lungime Segmente

1) Valorile lungimilor segmentelor sunt obținute din proiecție în plan.

Punct început	X / Y	Punct sfârșit	X / Y	Lungime segment (** (m))
1	443.966,071 364.104,808	2	443.625,135 364.102,047	340.947
2	443.625,135 364.102,047	3	443.371,321 364.099,992	253.822
3	443.371,321 364.099,992	4	443.370,845 364.091,824	8.182
4	443.370,845 364.091,824	5	443.627,33 364.093,901	256.493

Punct început	X / Y	Punct sfârșit	X / Y	Lungime segment (** (m)
5	443.627,33 364.093,901	6	443.968,691 364.096,665	341.372
6	443.968,691 364.096,665	7	443.967,677 364.099,815	3.309
7	443.967,677 364.099,815	1	443.966,071 364.104,808	5.245

\*\* Lungimile segmentelor sunt determinate în planul de proiecție Stereo 70 și sunt rotunjite la 1 milimetru.

\*\*\* Distanța dintre puncte este formată din segmente cumulate ce sunt mai mici decât valoarea 1 milimetru.



**DATE DESPRE IMOBILUL NR. 4103**

Oficiul de Cadastru și Publicitate Imobiliară VALCEA  
 Biroul de Cadastru și Publicitate Imobiliară Ramnicu Valcea

**A. Partea I. Descrierea imobilului**

TEREN Extravilan

Adresa: Jud. Valcea

Nr. Crt	Nr cadastral Nr. topografic	Suprafața* (mp)	Observații / Referințe
A1		600	Sector cadastral:46 Teren neimprejmuit;

**B. Partea II. Proprietari și acte**

Inscrieri privitoare la dreptul de proprietate și alte drepturi reale	Referințe
/	
Act Administrativ nr. 912/46817, din 16/12/2002 emis de CJSDPAT VALCEA (TITLU DE PROPRIETATE; );	
B1	A1
Intabulare, drept de PROPRIETATE, dobandit prin Reconstituire, cota actuala 1/1, cota initiala 1/1	
1) SÂNDULESCU GH. GHEORGHE, LIPSA CNP;	

**C. Partea III. SARCINI .**

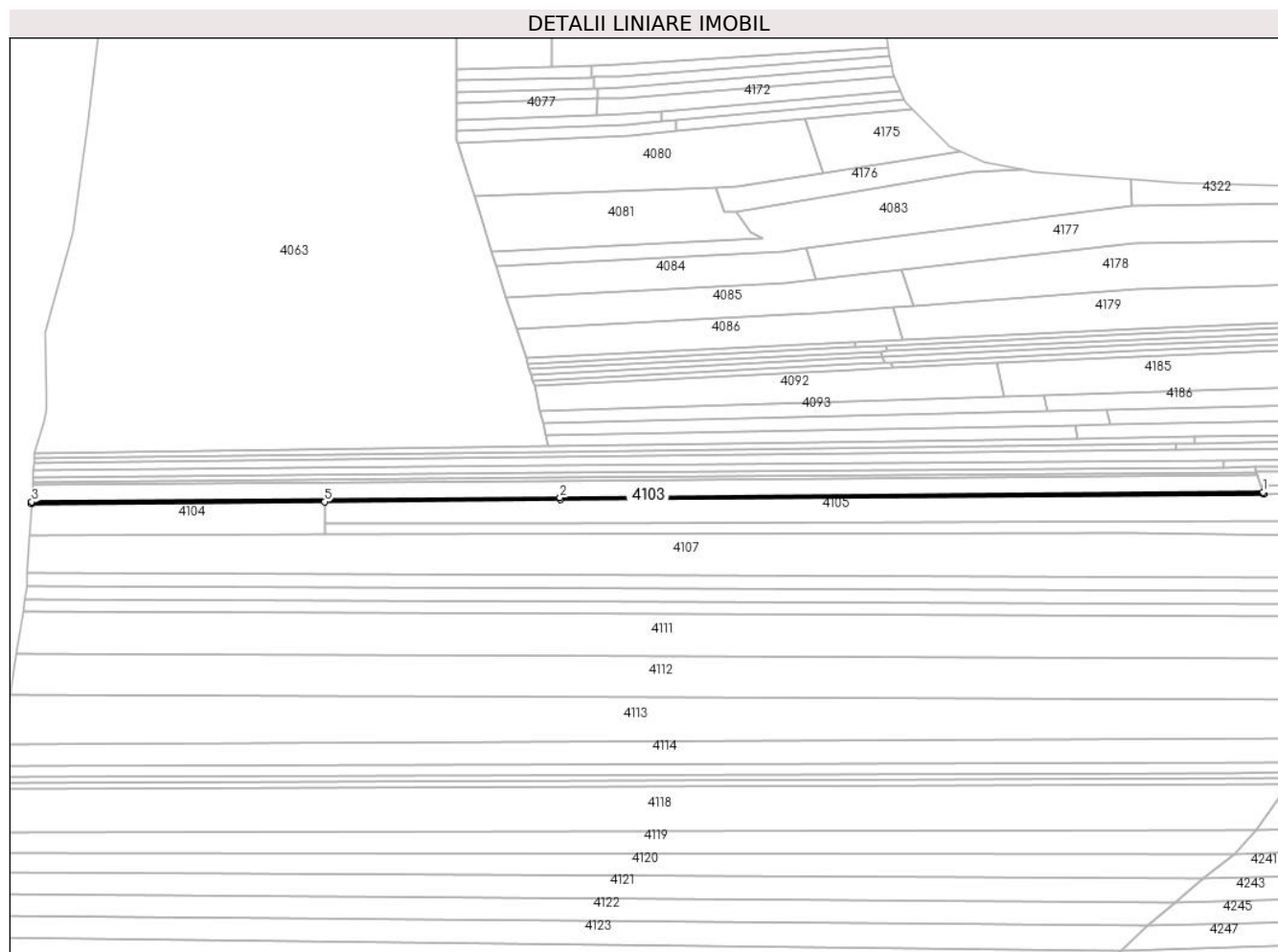
Inscrieri privind dezmembramintele dreptului de proprietate, drepturi reale de garanție și sarcini	Referințe
NU SUNT	

## Anexa Nr. 1 La Partea I

## Teren

Nr cadastral	Suprafața (mp)*	Observații / Referințe
	600	

\* Suprafața este determinată în planul de proiecție Stereo 70.



## Date referitoare la teren

Crt	Categorie folosință	Intravilan	Suprafața (mp)	Tarla	Parcelă	Nr. topo	Observații / Referințe
1	arabil	NU	257	72	2/34	-	
2	pasune	NU	343	72	2/34	-	IMPADURITA

## Lungime Segmente

1) Valorile lungimilor segmentelor sunt obținute din proiecție în plan.

Punct început	X / Y	Punct sfârșit	X / Y	Lungime segment (** (m))
1	443.968,691 364.096,665	2	443.627,33 364.093,901	341.372
2	443.627,33 364.093,901	3	443.370,845 364.091,824	256.493
3	443.370,845 364.091,824	4	443.370,786 364.090,82	1.006
4	443.370,786 364.090,82	5	443.512,988 364.091,972	142.207

Punct început	X / Y	Punct sfârșit	X / Y	Lungime segment (** (m)
5	443.512,988 364.091,972	6	443.627,599 364.092,9	114.615
6	443.627,599 364.092,9	7	443.969,013 364.095,664	341.425
7	443.969,013 364.095,664	1	443.968,691 364.096,665	1.052

\*\* Lungimile segmentelor sunt determinate în planul de proiecție Stereo 70 și sunt rotunjite la 1 milimetru.

\*\*\* Distanța dintre puncte este formată din segmente cumulate ce sunt mai mici decât valoarea 1 milimetru.





**DATE DESPRE IMOBILUL NR. 4104**

Oficiul de Cadastru și Publicitate Imobiliară VALCEA  
Biroul de Cadastru și Publicitate Imobiliară Ramnicu Valcea

**A. Partea I. Descrierea imobilului**

TEREN Extravilan

Adresa: Jud. Valcea, Punct Fesi

Nr. Crt	Nr cadastral Nr. topografic	Suprafața* (mp)	Observații / Referințe
A1	35566	2.205	Sector cadastral:46 Teren neimprejmuț;

**B. Partea II. Proprietari și acte**

Inscrieri privitoare la dreptul de proprietate și alte drepturi reale	Referințe
<b>71202 / 16/09/2021</b>	
Act Notarial nr. .2176, din 15/09/2021 emis de NP Banu Claudia Mihaela;	
B6	A1
Intabulare, drept de PROPRIETATE, dobândit prin Conventie, cota actuala 1/1, cota initiala 1/1	
1) <b>BONCAN BIANCA</b> , casatorita cu;	
2) <b>BONCAN GHEORGHE-DORINEL</b>	
<i>OBSERVATII: bun comun, cu titlu de cumparare</i>	

**C. Partea III. SARCINI .**

Inscrieri privind dezmembramintele dreptului de proprietate, drepturi reale de garanție și sarcini	Referințe
NU SUNT	

## Anexa Nr. 1 La Partea I

## Teren

Nr cadastral	Suprafața (mp)*	Observații / Referințe
35566	2.205	

\* Suprafața este determinată în planul de proiecție Stereo 70.

## DETALII LINIARE IMOBIL



## Date referitoare la teren

Crt	Categorie folosință	Intravilan	Suprafața (mp)	Tarla	Parcelă	Nr. topo	Observații / Referințe
1	arabil	NU	2.205	72	25/1	-	

## Lungime Segmente

1) Valorile lungimilor segmentelor sunt obținute din proiecție în plan.

Punct început	X / Y	Punct sfârșit	X / Y	Lungime segment (** (m)
1	443.369,908 364.075,775	2	443.513,116 364.076,111	143.208
2	443.513,116 364.076,111	3	443.513,075 364.081,249	5.138
3	443.513,075 364.081,249	4	443.512,988 364.091,972	10.723
4	443.512,988 364.091,972	5	443.370,786 364.090,82	142.207
5	443.370,786 364.090,82	1	443.369,908 364.075,775	15.071

**\*\* Lungimile segmentelor sunt determinate în planul de proiecție Stereo 70 și sunt rotunjite la 1 milimetru.**

**\*\*\* Distanța dintre puncte este formată din segmente cumulate ce sunt mai mici decât valoarea 1 milimetru.**



**DATE DESPRE IMOBILUL NR. 4105**

Oficiul de Cadastru și Publicitate Imobiliară VALCEA  
Biroul de Cadastru și Publicitate Imobiliară Ramnicu Valcea

**A. Partea I. Descrierea imobilului**

TEREN Extravilan

Adresa: Jud. Valcea

Nr. Crt	Nr cadastral Nr. topografic	Suprafața* (mp)	Observații / Referințe
A1		6.224	Sector cadastral:46 Teren neimprejmuit;

**B. Partea II. Proprietari și acte**

Inscrieri privitoare la dreptul de proprietate și alte drepturi reale	Referințe
/	
Act Administrativ nr. 886/50631, din 16/12/2002 emis de CJSDPAT VALCEA (TITLU DE PROPRIETATE; );	
B1	A1
Intabulare, drept de PROPRIETATE, dobandit prin Reconstituire, cota actuala 1/1, cota initiala 1/1	
1) GHEORGHE CONSTANTIN, LIPSA CNP;	

**C. Partea III. SARCINI .**

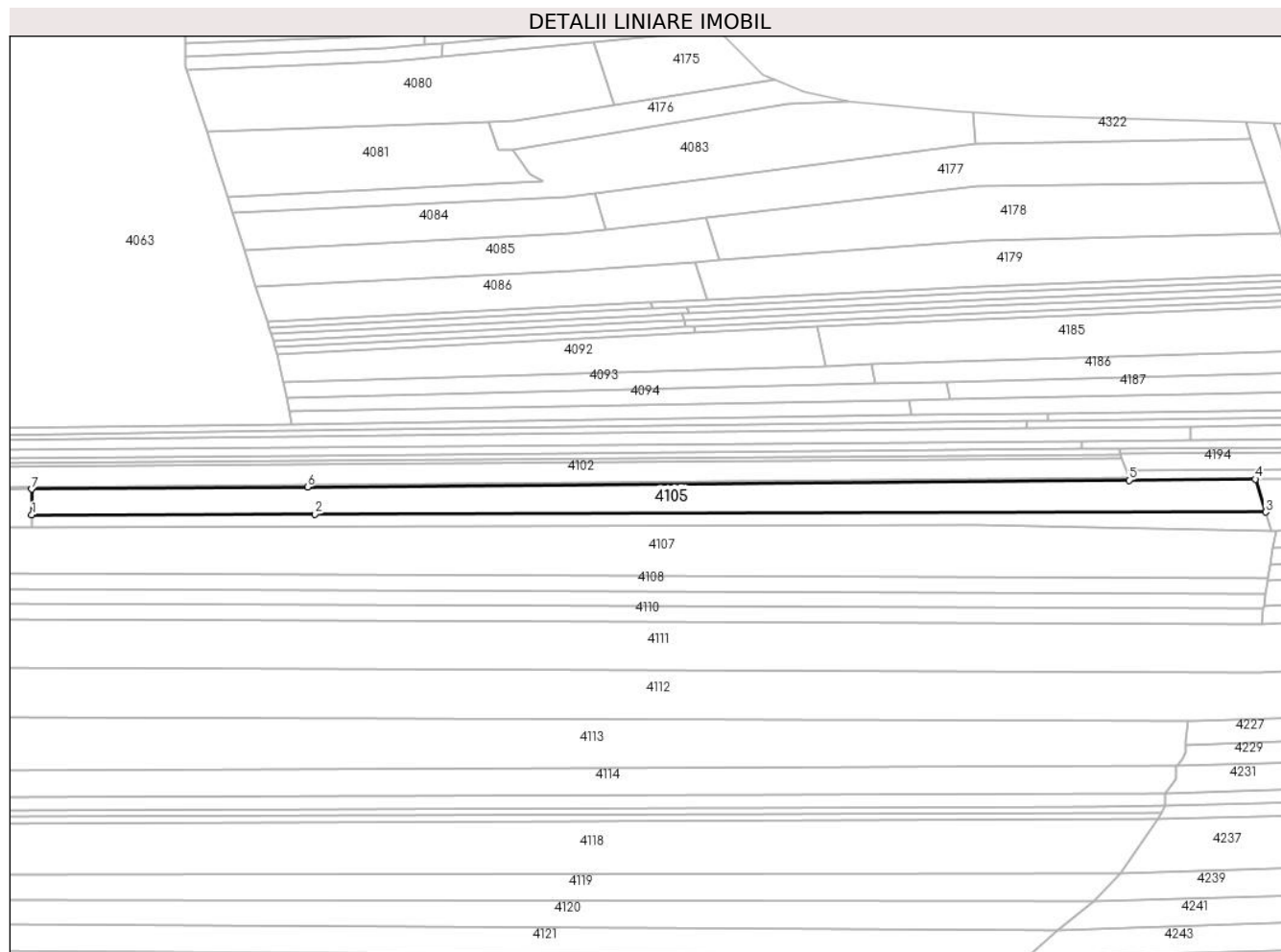
Inscrieri privind dezmembramintele dreptului de proprietate, drepturi reale de garanție și sarcini	Referințe
NU SUNT	

## Anexa Nr. 1 La Partea I

## Teren

Nr cadastral	Suprafața (mp)*	Observații / Referințe
	6.224	

\* Suprafața este determinată în planul de proiecție Stereo 70.



## Date referitoare la teren

Crt	Categorie folosință	Intravilan	Suprafața (mp)	Tarla	Parcelă	Nr. topo	Observații / Referințe
1	arabil	NU	1.283	72	35	-	
2	pasune	NU	4.941	72	35	-	IMPADURITA

## Lungime Segmente

1) Valorile lungimilor segmentelor sunt obținute din proiecție în plan.

Punct început	X / Y	Punct sfârșit	X / Y	Lungime segment (** (m)
1	443.513,075 364.081,249	2	443.630,664 364.081,525	117.589
2	443.630,664 364.081,525	3	444.025,787 364.082,452	395.124
3	444.025,787 364.082,452	4	444.021,399 364.096,089	14.326
4	444.021,399 364.096,089	5	443.969,013 364.095,664	52.388

Punct început	X / Y	Punct sfârșit	X / Y	Lungime segment (** (m)
5	443.969,013 364.095,664	6	443.627,599 364.092,9	341.425
6	443.627,599 364.092,9	7	443.512,988 364.091,972	114.615
7	443.512,988 364.091,972	1	443.513,075 364.081,249	10.723

\*\* Lungimile segmentelor sunt determinate în planul de proiecție Stereo 70 și sunt rotunjite la 1 milimetru.

\*\*\* Distanța dintre puncte este formată din segmente cumulate ce sunt mai mici decât valoarea 1 milimetru.





**DATE DESPRE IMOBILUL NR. 4106**

Oficiul de Cadastru și Publicitate Imobiliară VALCEA  
Biroul de Cadastru și Publicitate Imobiliară Ramnicu Valcea

**A. Partea I. Descrierea imobilului**

TEREN Extravilan

Adresa: Jud. Valcea

Nr. Crt	Nr cadastral Nr. topografic	Suprafața* (mp)	Observații / Referințe
A1		2.800	Sector cadastral:46 Teren neimprejmuit;

**B. Partea II. Proprietari și acte**

Inscrieri privitoare la dreptul de proprietate și alte drepturi reale	Referințe
/	
Act Administrativ nr. 1003/46386, din 18/09/2002 emis de CJSDPAT VALCEA (TITLU DE PROPRIETATE; );	
B1	A1
Intabulare, drept de PROPRIETATE, dobandit prin Reconstituire, cota actuala 1/1, cota initiala 1/1	
1) GHEORGHE I. CONSTANTIN, LIPSA CNP;	

**C. Partea III. SARCINI .**

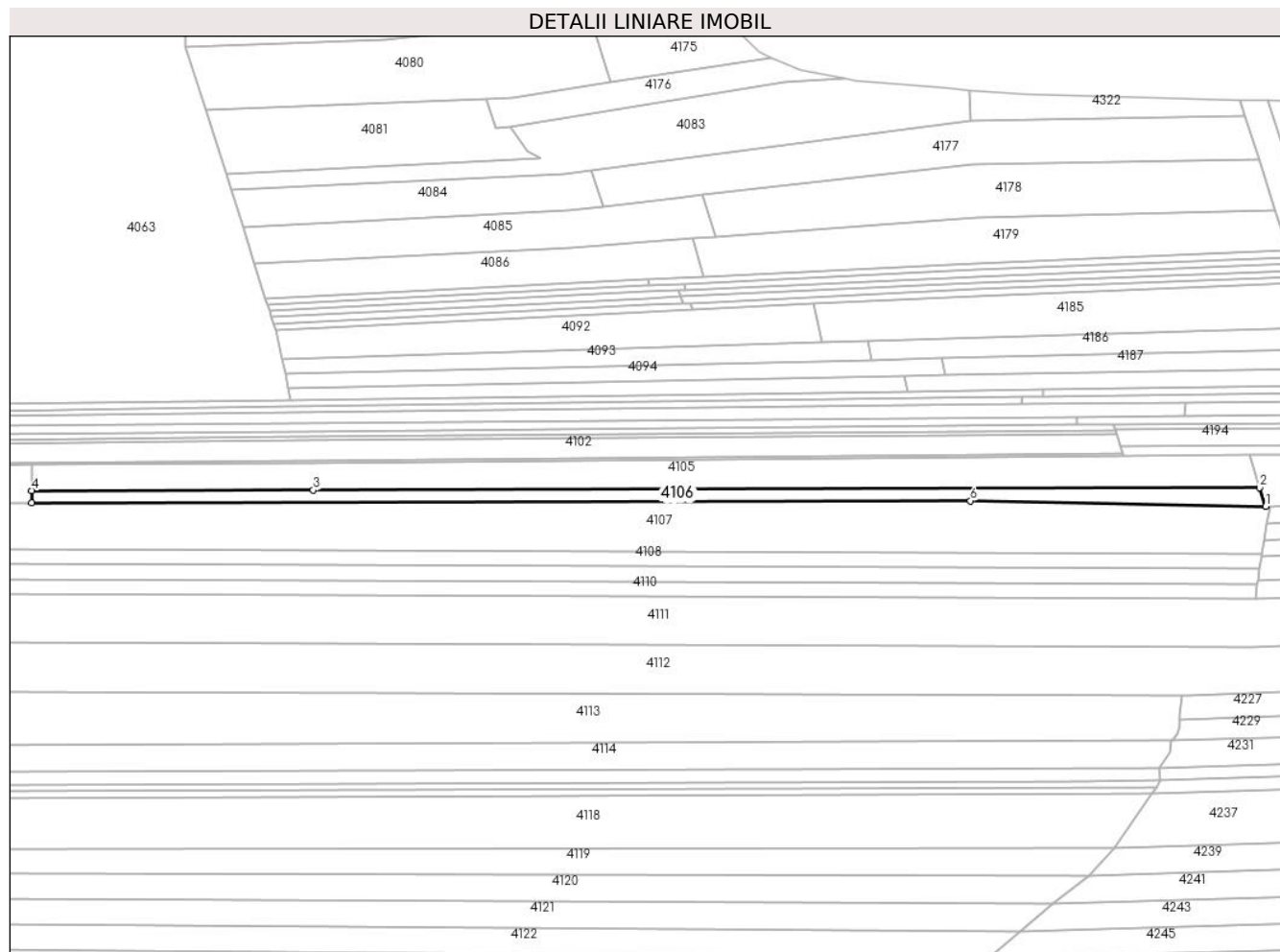
Inscrieri privind dezmembramintele dreptului de proprietate, drepturi reale de garanție și sarcini	Referințe
NU SUNT	

## Anexa Nr. 1 La Partea I

## Teren

Nr cadastral	Suprafața (mp)*	Observații / Referințe
	2.800	

\* Suprafața este determinată în planul de proiecție Stereo 70.



## Date referitoare la teren

Crt	Categorie folosință	Intravilan	Suprafața (mp)	Tarla	Parcelă	Nr. topo	Observații / Referințe
1	arabil	NU	2.800	72	35/1	-	

## Lungime Segmente

1) Valorile lungimilor segmentelor sunt obținute din proiecție în plan.

Punct început	X / Y	Punct sfârșit	X / Y	Lungime segment (** (m)
1	444.028,287 364.074,682	2	444.025,787 364.082,452	8.162
2	444.025,787 364.082,452	3	443.630,664 364.081,525	395.124
3	443.630,664 364.081,525	4	443.513,075 364.081,249	117.589
4	443.513,075 364.081,249	5	443.513,116 364.076,111	5.138
5	443.513,116 364.076,111	6	443.904,972 364.077,031	391.857

Punct început	X / Y	Punct sfârșit	X / Y	Lungime segment (** (m)
6	443.904,972 364.077,031	1	444.028,287 364.074,682	123.337

\*\* Lungimile segmentelor sunt determinate în planul de proiecție Stereo 70 și sunt rotunjite la 1 milimetru.

\*\*\* Distanța dintre puncte este formată din segmente cumulate ce sunt mai mici decât valoarea 1 milimetru.



**DATE DESPRE IMOBILUL NR. 4107**

Oficiul de Cadastru și Publicitate Imobiliară VALCEA  
Biroul de Cadastru și Publicitate Imobiliară Ramnicu Valcea

**A. Partea I. Descrierea imobilului**

TEREN Extravilan

Adresa: Jud. Valcea

Nr. Crt	Nr cadastral Nr. topografic	Suprafața* (mp)	Observații / Referințe
A1		13.200	Sector cadastral:46 Teren neimprejmut;

**B. Partea II. Proprietari și acte**

Inscrieri privitoare la dreptul de proprietate și alte drepturi reale		Referințe
/		
Act Administrativ nr. 871/50631, din 16/12/2002 emis de CJSDPAT VALCEA (TITLU DE PROPRIETATE; );		
B1	Intabulare, drept de PROPRIETATE, dobandit prin Reconstituire, cota actuala 1/1, cota initiala 1/1 1) MUȘUROIA LIVIA, LIPSA CNP; 2) MUȘUROIA VISARION, LIPSA CNP; 3) MUȘUROIA ANA, LIPSA CNP; 4) STAN OLIMPIA, LIPSA CNP; 5) ENE VIRGINIA, LIPSA CNP;	A1

**C. Partea III. SARCINI .**

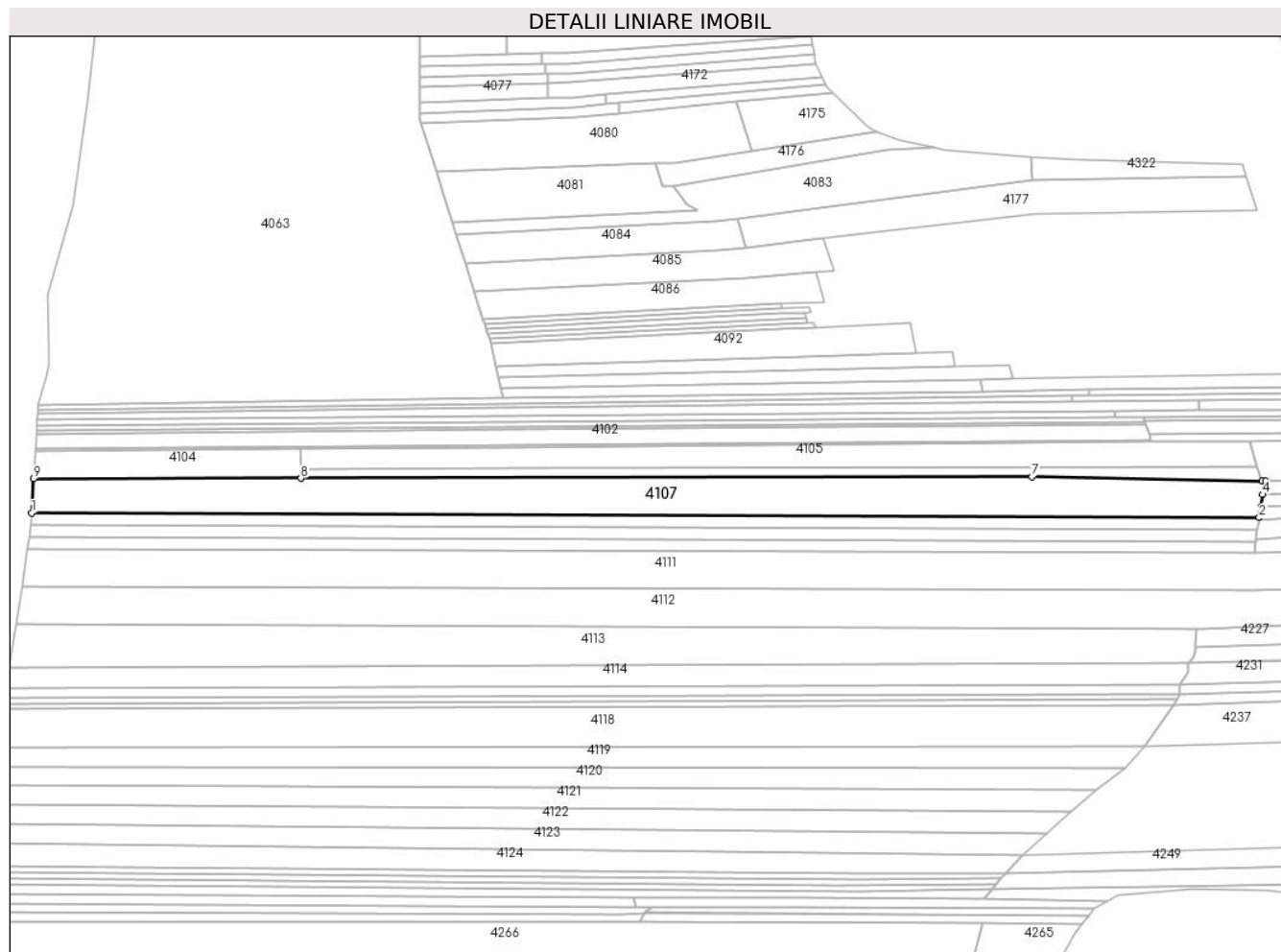
Inscrieri privind dezmembramintele dreptului de proprietate, drepturi reale de garanție și sarcini	Referințe
NU SUNT	

## Anexa Nr. 1 La Partea I

## Teren

Nr cadastral	Suprafaţa (mp)*	Observații / Referințe
	13.200	

\* Suprafața este determinată în planul de proiecție Stereo 70.



## Date referitoare la teren

Crt	Categorie folosință	Intra vilan	Suprafața (mp)	Tarla	Parcelă	Nr. topo	Observații / Referințe
1	arabil	NU	13.200	72	36	-	

## Lungime Segmente

1) Valorile lungimilor segmentelor sunt obținute din proiecție în plan.

Punct început	X / Y	Punct sfârșit	X / Y	Lungime segment (** (m)
1	443.368,841 364.057,505	2	444.026,756 364.055,039	657.92
2	444.026,756 364.055,039	3	444.027,592 364.060,629	5.652
3	444.027,592 364.060,629	4	444.028,603 364.067,383	6.829
4	444.028,603 364.067,383	5	444.030,189 364.074,646	7.434
5	444.030,189 364.074,646	6	444.028,287 364.074,682	1.902

Punct început	X / Y	Punct sfârșit	X / Y	Lungime segment (** (m)
6	444.028,287 364.074,682	7	443.904,972 364.077,031	123.337
7	443.904,972 364.077,031	8	443.513,116 364.076,111	391.857
8	443.513,116 364.076,111	9	443.369,908 364.075,775	143.208
9	443.369,908 364.075,775	1	443.368,841 364.057,505	18.301

\*\* Lungimile segmentelor sunt determinate în planul de proiecție Stereo 70 și sunt rotunjite la 1 milimetru.

\*\*\* Distanța dintre puncte este formată din segmente cumulate ce sunt mai mici decât valoarea 1 milimetru.





**DATE DESPRE IMOBILUL NR. 4108**

Oficiul de Cadastru și Publicitate Imobiliară VALCEA  
Biroul de Cadastru și Publicitate Imobiliară Ramnicu Valcea

**A. Partea I. Descrierea imobilului**

TEREN Extravilan

Adresa: Jud. Valcea

Nr. Crt	Nr cadastral Nr. topografic	Suprafața* (mp)	Observații / Referințe
A1		4.178	Sector cadastral:46 Teren neimprejmit;

**B. Partea II. Proprietari și acte**

Inscrieri privitoare la dreptul de proprietate și alte drepturi reale	Referințe
/	
Act Administrativ nr. 2348, din 08/05/2024 emis de PRIMARIA COMUNEI DRAGOESTI (ADEVÉRINTA; );	
B1	Inscrierea posesiei, drept de PROPRIETATE, dobandit prin Lege, cota actuala 1/1, cota initiala 1/1 1) <b>NEIDENTIFICAT</b> , CIF:00000000000000
Act Normativ nr. 7, din 13/03/1996 emis de PARLAMENTUL ROMANIEI (LEGE; (,art 13));	
B2	Se notează mențiunea de proprietar neidentificat.

**C. Partea III. SARCINI .**

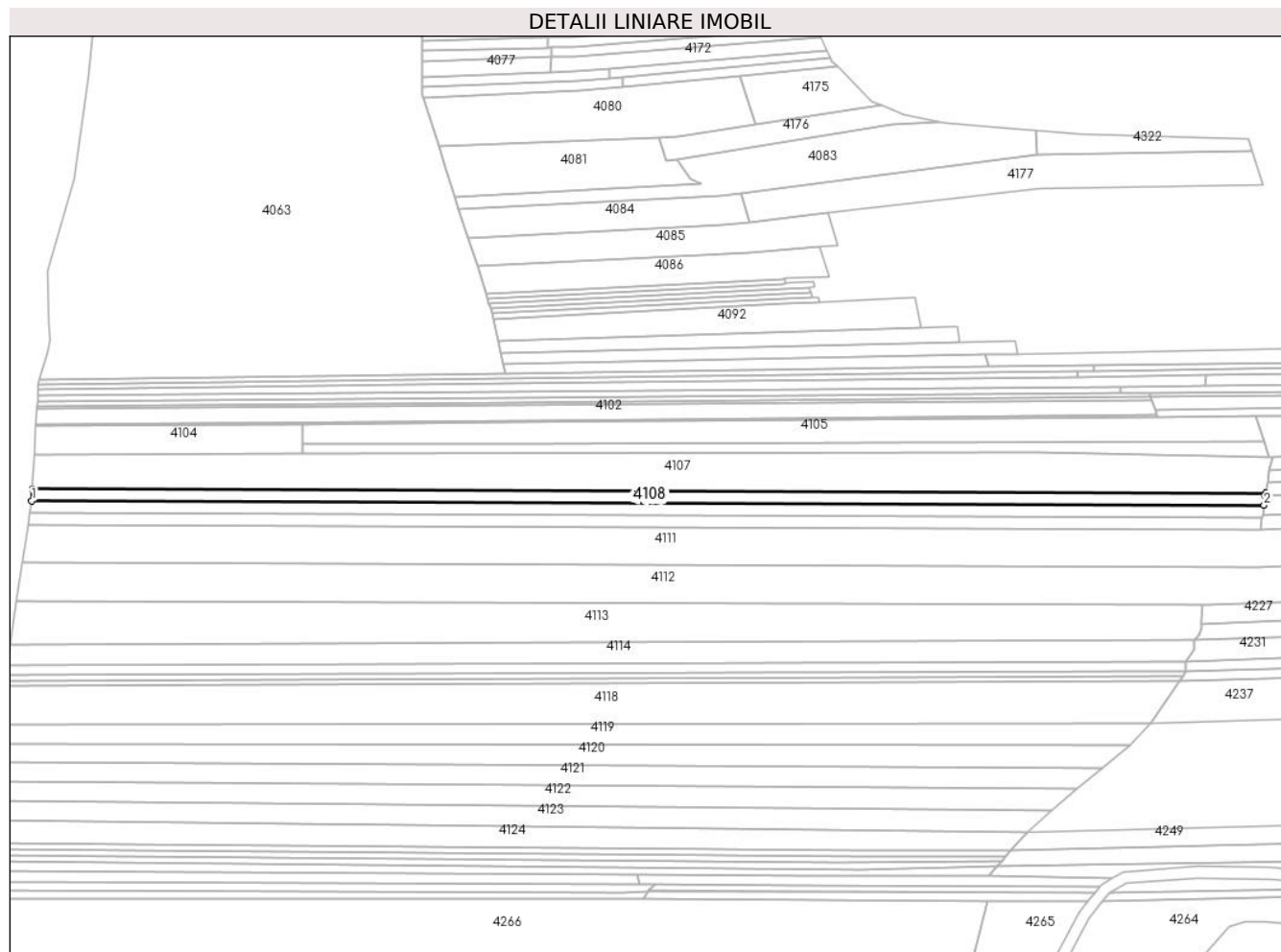
Inscrieri privind dezmembramintele dreptului de proprietate, drepturi reale de garanție și sarcini	Referințe
NU SUNT	

## Anexa Nr. 1 La Partea I

## Teren

Nr cadastral	Suprafața (mp)*	Observații / Referințe
	4.178	

\* Suprafața este determinată în planul de proiecție Stereo 70.



## Date referitoare la teren

Crt	Categorie folosință	Intravilan	Suprafața (mp)	Tarla	Parcelă	Nr. topo	Observații / Referințe
1	arabil	NU	4.178	72	37	-	

## Lungime Segmente

1) Valorile lungimilor segmentelor sunt obținute din proiecție în plan.

Punct început	X / Y	Punct sfârșit	X / Y	Lungime segment (** (m)
1	443.368,471 364.051,153	2	444.025,806 364.048,689	657.34
2	444.025,806 364.048,689	3	444.026,583 364.053,881	5.25
3	444.026,583 364.053,881	4	444.026,756 364.055,039	1.171
4	444.026,756 364.055,039	5	443.368,841 364.057,505	657.92
5	443.368,841 364.057,505	1	443.368,471 364.051,153	6.363

**\*\* Lungimile segmentelor sunt determinate în planul de proiecție Stereo 70 și sunt rotunjite la 1 milimetru.**

**\*\*\* Distanța dintre puncte este formată din segmente cumulate ce sunt mai mici decât valoarea 1 milimetru.**



**DATE DESPRE IMOBILUL NR. 4109**

Oficiul de Cadastru și Publicitate Imobiliară VALCEA  
Biroul de Cadastru și Publicitate Imobiliară Ramnicu Valcea

**A. Partea I. Descrierea imobilului**

TEREN Extravilan

Adresa: Jud. Valcea

Nr. Crt	Nr cadastral Nr. topografic	Suprafața* (mp)	Observații / Referințe
A1		4.178	Sector cadastral:46 Teren neimprejmuit;

**B. Partea II. Proprietari și acte**

Inscrieri privitoare la dreptul de proprietate și alte drepturi reale	Referințe
/	
Act Administrativ nr. 9526, din 23/10/2008 emis de CJSDPAT VALCEA (TITLU DE PROPRIETATE; );	
B1	A1
Intabulare, drept de PROPRIETATE, dobandit prin Reconstituire, cota actuala 1/1, cota initiala 1/1	
1) SUVERGEL D. GHEORGHE, LIPSA CNP;	

**C. Partea III. SARCINI .**

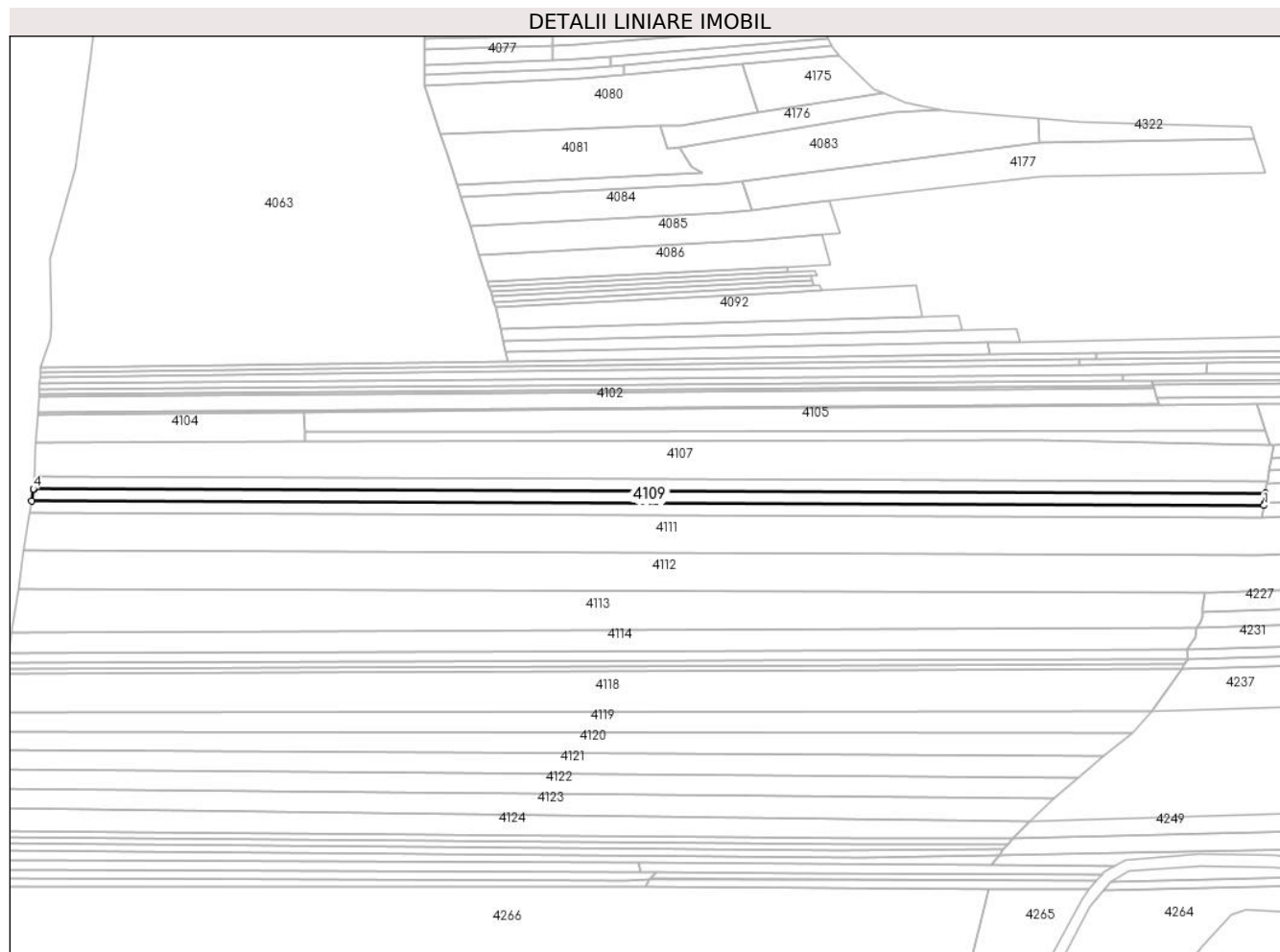
Inscrieri privind dezmembramintele dreptului de proprietate, drepturi reale de garanție și sarcini	Referințe
NU SUNT	

## Anexa Nr. 1 La Partea I

## Teren

Nr cadastral	Suprafața (mp)*	Observații / Referințe
	4.178	

\* Suprafața este determinată în planul de proiecție Stereo 70.



## Date referitoare la teren

Crt	Categorie folosință	Intravilan	Suprafața (mp)	Tarla	Parcelă	Nr. topo	Observații / Referințe
1	arabil	NU	4.178	72	2/38	-	

## Lungime Segmente

1) Valorile lungimilor segmentelor sunt obținute din proiecție în plan.

Punct început	X / Y	Punct sfârșit	X / Y	Lungime segment (** (m)
1	444.024,856 364.042,336	2	444.025,032 364.043,513	1.19
2	444.025,032 364.043,513	3	444.025,806 364.048,689	5.234
3	444.025,806 364.048,689	4	443.368,471 364.051,153	657.34
4	443.368,471 364.051,153	5	443.368,453 364.050,846	0.308
5	443.368,453 364.050,846	6	443.367,534 364.044,801	6.114

Punct început	X / Y	Punct sfârșit	X / Y	Lungime segment (** (m)
6	443.367,534 364.044,801	1	444.024,856 364.042,336	657.327

\*\* Lungimile segmentelor sunt determinate în planul de proiecție Stereo 70 și sunt rotunjite la 1 milimetru.

\*\*\* Distanța dintre puncte este formată din segmente cumulate ce sunt mai mici decât valoarea 1 milimetru.





**DATE DESPRE IMOBILUL NR. 4110**

Oficiul de Cadastru și Publicitate Imobiliară VALCEA  
Biroul de Cadastru și Publicitate Imobiliară Ramnicu Valcea

**A. Partea I. Descrierea imobilului**

TEREN Extravilan

Adresa: Jud. Valcea

Nr. Crt	Nr cadastral Nr. topografic	Suprafața* (mp)	Observații / Referințe
A1		4.178	Sector cadastral:46 Teren neimprejmut;

**B. Partea II. Proprietari și acte**

Inscrieri privitoare la dreptul de proprietate și alte drepturi reale	Referințe	
/		
Act Administrativ nr. 2348, din 08/05/2024 emis de PRIMARIA COMUNEI DRAGOESTI (ADEVÉRINTA; );		
B1	Inscrierea posesiei, drept de PROPRIETATE, dobandit prin Lege, cota actuala 1/1, cota initiala 1/1 1) <b>NEIDENTIFICAT</b> , CIF:00000000000000	A1
Act Normativ nr. 7, din 13/03/1996 emis de PARLAMENTUL ROMANIEI (LEGE; (,art 13));		
B2	Se notează mențiunea de proprietar neidentificat.	A1

**C. Partea III. SARCINI .**

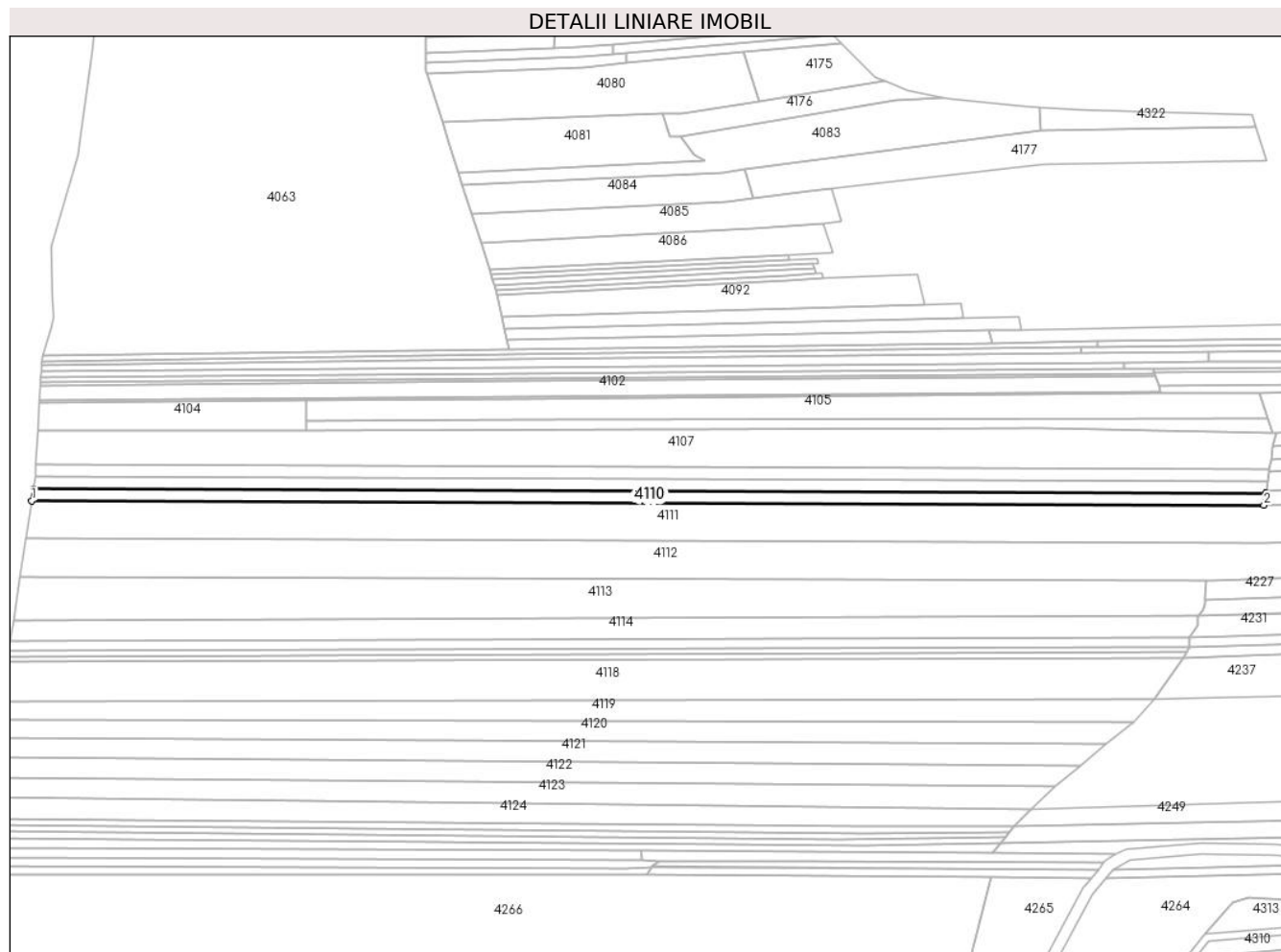
Inscrieri privind dezmembramintele dreptului de proprietate, drepturi reale de garanție și sarcini	Referințe
NU SUNT	

## Anexa Nr. 1 La Partea I

## Teren

Nr cadastral	Suprafața (mp)*	Observații / Referințe
	4.178	

\* Suprafața este determinată în planul de proiecție Stereo 70.



## Date referitoare la teren

Crt	Categorie folosință	Intravilan	Suprafața (mp)	Tarla	Parcelă	Nr. topo	Observații / Referințe
1	arabil	NU	4.178	72	39	-	

## Lungime Segmente

1) Valorile lungimilor segmentelor sunt obținute din proiecție în plan.

Punct început	X / Y	Punct sfârșit	X / Y	Lungime segment (** (m)
1	443.366,568 364.038,448	2	444.023,905 364.035,984	657.342
2	444.023,905 364.035,984	3	444.024,856 364.042,336	6.423
3	444.024,856 364.042,336	4	443.367,534 364.044,801	657.327
4	443.367,534 364.044,801	1	443.366,568 364.038,448	6.426

\*\* Lungimile segmentelor sunt determinate în planul de proiecție Stereo 70 și sunt rotunjite la 1 milimetru.

**\*\*\* Distanţa dintre puncte este formată din segmente cumulate ce sunt mai mici decât valoarea 1 milimetru.**



**DATE DESPRE IMOBILUL NR. 4111**

Oficiul de Cadastru și Publicitate Imobiliară VALCEA  
Biroul de Cadastru și Publicitate Imobiliară Ramnicu Valcea

**A. Partea I. Descrierea imobilului**

TEREN Extravilan

Adresa: Jud. Valcea, punct Fesi Harca

Nr. Crt	Nr cadastral Nr. topografic	Suprafața* (mp)	Observații / Referințe
A1	35537	Din acte: 18.600 Masurata: 17.818	Sector cadastral:46 Teren neimprejmuit; DIFERENTA DE SUPRAFATA SE AFLA LA ID 4224

**B. Partea II. Proprietari și acte**

Inscrieri privitoare la dreptul de proprietate și alte drepturi reale	Referințe
<b>87502 / 15/11/2019</b>	
Act Administrativ nr. 732/25756, din 15/11/1999 emis de COMISIA JUDETEANA VALCEA (; act administrativ nr 384/50857 din 11.03.1997, emis de COMISIA JUDETEANA VALCEA);	
B1	A1
Intabulare, drept de PROPRIETATE, dobandit prin Lege, cota actuala 1/1, cota initiala 1/1 1) NICULA MARIN	

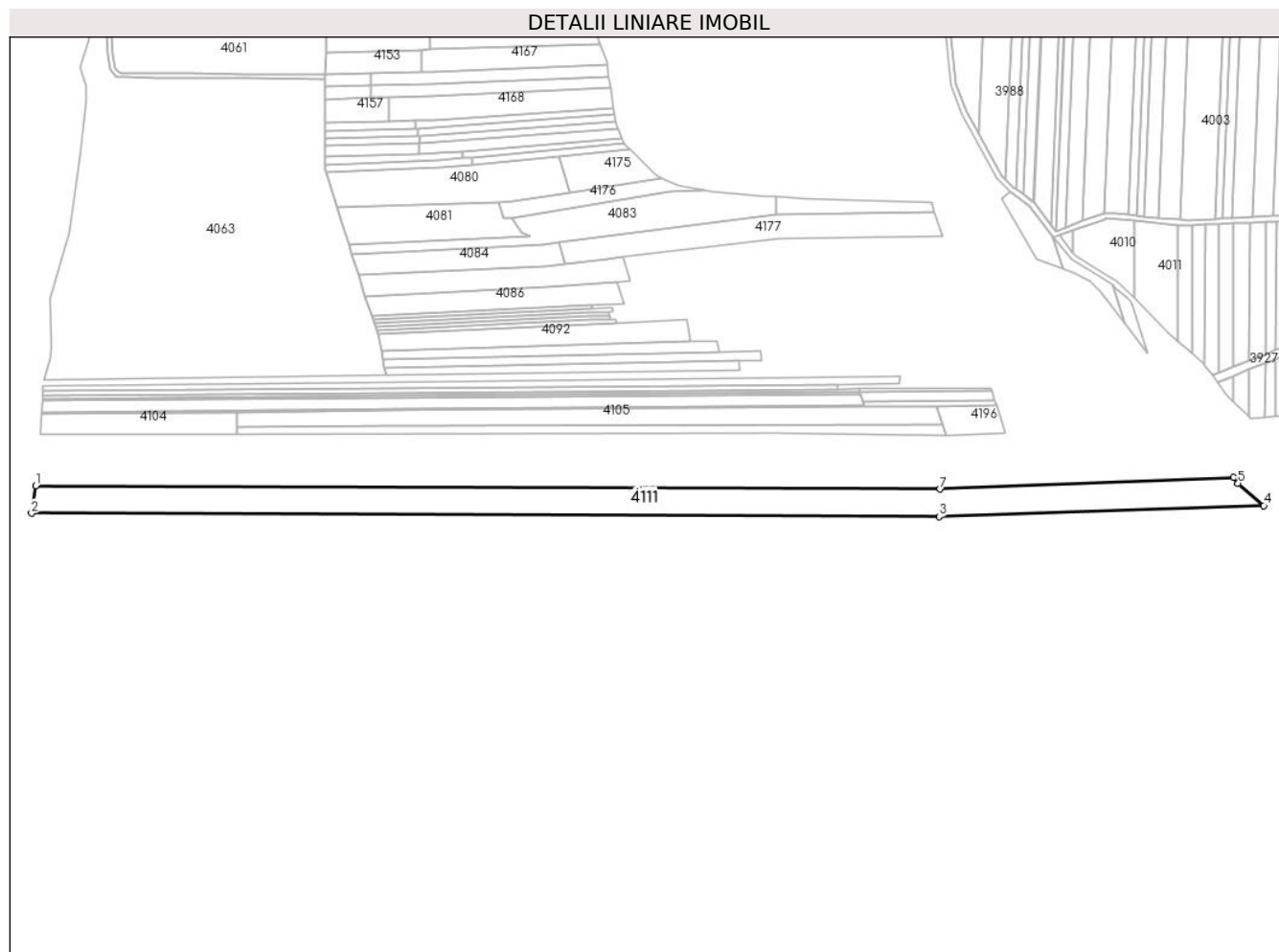
**C. Partea III. SARCINI .**

Inscrieri privind dezmembramintele dreptului de proprietate, drepturi reale de garanție și sarcini	Referințe
NU SUNT	

**Anexa Nr. 1 La Partea I****Teren**

Nr cadastral	Suprafața (mp)*	Observații / Referințe
35537	Din acte: 18.600 Masurata: 17.818	DIFERENTA DE SUPRAFATA SE AFLA LA ID 4224

\* Suprafața este determinată în planul de proiecție Stereo 70.

**Date referitoare la teren**

Crt	Categorie folosință	Intravilan	Suprafața (mp)	Tarla	Parcelă	Nr. topo	Observații / Referințe
1	arabil	NU	13.127	72	240	-	
2	padure	NU	4.691	279	46	-	

**Lungime Segmente**

1) Valorile lungimilor segmentelor sunt obținute din proiecție în plan.

Punct început	X / Y	Punct sfârșit	X / Y	Lungime segment (** (m))
1	443.366,568 364.038,448	2	443.363,512 364.018,341	20.338
2	443.363,512 364.018,341	3	444.023,297 364.015,99	659.789
3	444.023,297 364.015,99	4	444.259,166 364.023,954	236.003
4	444.259,166 364.023,954	5	444.240,499 364.040,191	24.741

Punct început	X / Y	Punct sfârşit	X / Y	Lungime segment (** (m)
5	444.240,499 364.040,191	6	444.237,288 364.044,338	5.245
6	444.237,288 364.044,338	7	444.023,905 364.035,984	213.546
7	444.023,905 364.035,984	1	443.366,568 364.038,448	657.342

\*\* Lungimile segmentelor sunt determinate în planul de proiecție Stereo 70 și sunt rotunjite la 1 milimetru.

\*\*\* Distanța dintre puncte este formată din segmente cumulate ce sunt mai mici decât valoarea 1 milimetru.





**DATE DESPRE IMOBILUL NR. 4112**

Oficiul de Cadastru și Publicitate Imobiliară VALCEA  
Biroul de Cadastru și Publicitate Imobiliară Ramnicu Valcea

**A. Partea I. Descrierea imobilului**

TEREN Extravilan

Adresa: Jud. Valcea, Punctul Harca

Nr. Crt	Nr cadastral Nr. topografic	Suprafața* (mp)	Observații / Referințe
A1	36634	Din acte: 18.820 Masurata: 18.103	Sector cadastral:46 Teren neimprejmuit; DIFERENTA DE SUPRAFATA SE AFLA LA ID 4225

**B. Partea II. Proprietari și acte**

Inscrieri privitoare la dreptul de proprietate și alte drepturi reale		Referințe
<b>71772 / 12/09/2022</b>		
Act Administrativ nr. Titlu de proprietate nr. 29346, din 22/08/2022 emis de CJSDPAT VALCEA;		
B1	Intabulare, drept de PROPRIETATE, dobandit prin Lege, cota actuala 1/1, cota initiala 1/1 1) BUICULESCU TUDOR	A1

**C. Partea III. SARCINI .**

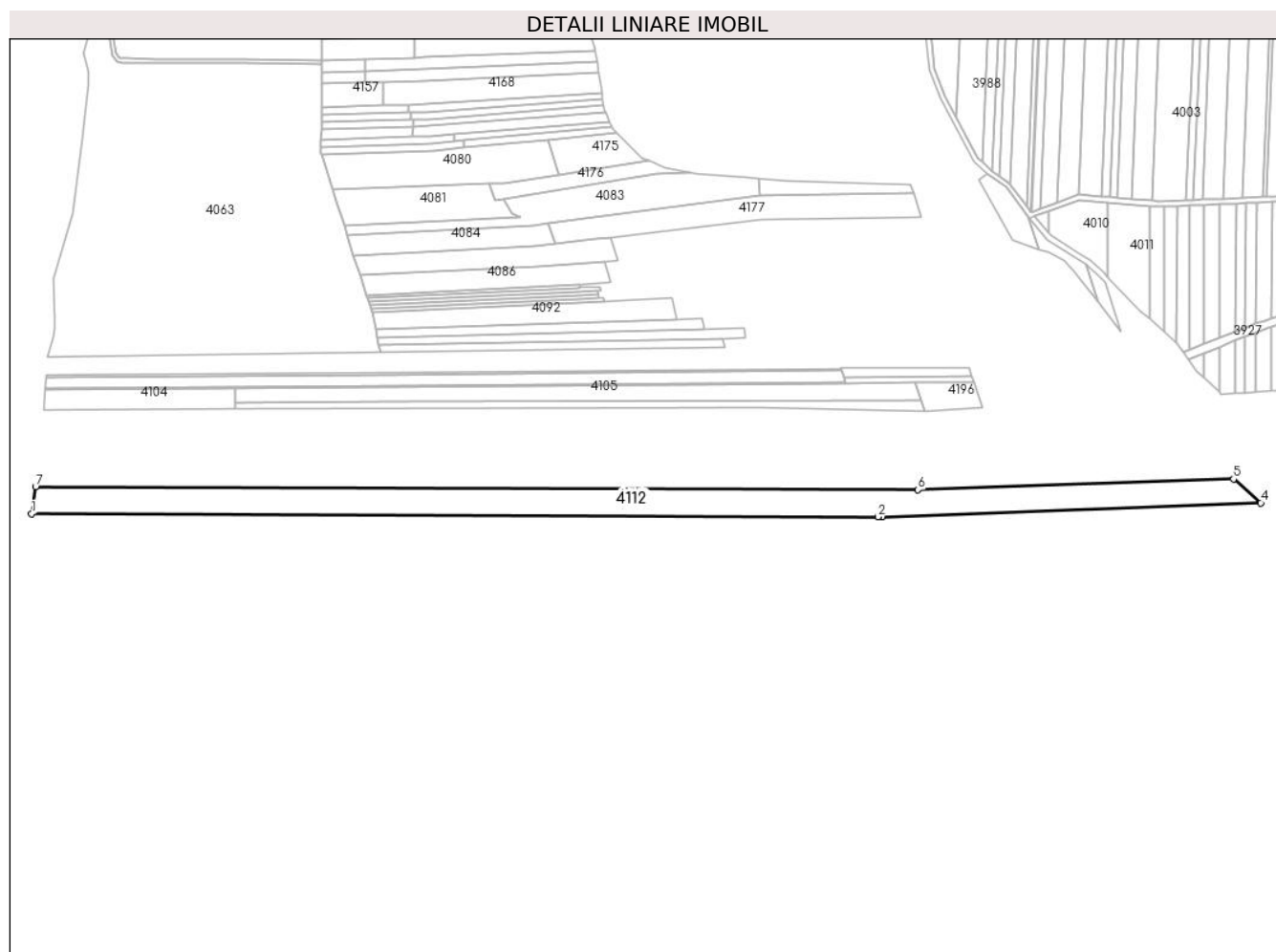
Inscrieri privind dezmembramintele dreptului de proprietate, drepturi reale de garanție și sarcini	Referințe
NU SUNT	

## Anexa Nr. 1 La Partea I

## Teren

Nr cadastral	Suprafaţa (mp)*	Observații / Referințe
36634	Din acte: 18.820 Masurata: 18.103	DIFERENTA DE SUPRAFATA SE AFLA LA ID 4225

\* Suprafața este determinată în planul de proiecție Stereo 70.



## Date referitoare la teren

Crt	Categorie folosință	Intra vilan	Suprafața (mp)	Tarla	Parcelă	Nr. topo	Observații / Referințe
1	arabil	NU	13.086	72	41	-	
2	padure	NU	5.017	279	279UA	-	

## Lungime Segmente

1) Valorile lungimilor segmentelor sunt obținute din proiecție în plan.

Punct început	X / Y	Punct sfârșit	X / Y	Lungime segment (** (m))
1	443.360,414 363.997,959	2	443.993,301 363.995,737	632.891
2	443.993,301 363.995,737	3	443.996,55 363.995,726	3.249
3	443.996,55 363.995,726	4	444.279,559 364.006,217	283.203
4	444.279,559 364.006,217	5	444.259,166 364.023,954	27.027

Punct început	X / Y	Punct sfârșit	X / Y	Lungime segment (** (m)
5	444.259,166 364.023,954	6	444.023,297 364.015,99	236.003
6	444.023,297 364.015,99	7	443.363,512 364.018,341	659.789
7	443.363,512 364.018,341	1	443.360,414 363.997,959	20.616

\*\* Lungimile segmentelor sunt determinate în planul de proiecție Stereo 70 și sunt rotunjite la 1 milimetru.

\*\*\* Distanța dintre puncte este formată din segmente cumulate ce sunt mai mici decât valoarea 1 milimetru.



**DATE DESPRE IMOBILUL NR. 4113**

Oficiul de Cadastru și Publicitate Imobiliară VALCEA  
Biroul de Cadastru și Publicitate Imobiliară Ramnicu Valcea

**A. Partea I. Descrierea imobilului**

TEREN Extravilan

Adresa: Jud. Valcea

Nr. Crt	Nr cadastral Nr. topografic	Suprafața* (mp)	Observații / Referințe
A1		13.360	Sector cadastral:46 Teren neimprejmuit;

**B. Partea II. Proprietari și acte**

Inscrieri privitoare la dreptul de proprietate și alte drepturi reale	Referințe
/	
Act Administrativ nr. 877/50631, din 09/09/2002 emis de CJSDPAT VALCEA (TITLU DE PROPRIETATE; );	
B1	A1
Intabulare, drept de PROPRIETATE, dobandit prin Reconstituire, cota actuala 1/1, cota initiala 1/1	
1) PETRISOR ECATERINA, LIPSA CNP;	

**C. Partea III. SARCINI .**

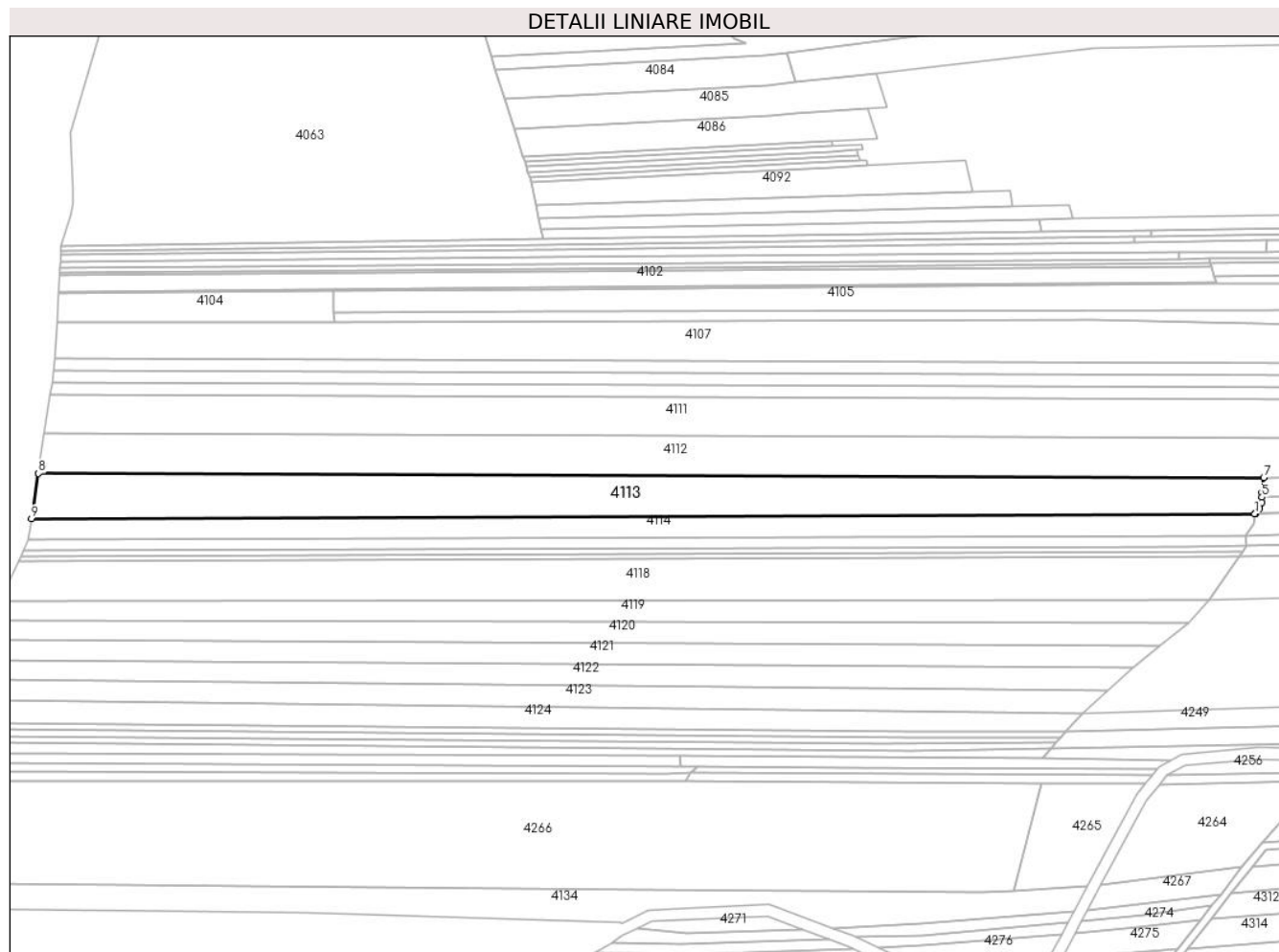
Inscrieri privind dezmembramintele dreptului de proprietate, drepturi reale de garanție și sarcini	Referințe
NU SUNT	

## Anexa Nr. 1 La Partea I

## Teren

Nr cadastral	Suprafața (mp)*	Observații / Referințe
	13.360	

\* Suprafața este determinată în planul de proiecție Stereo 70.



## Date referitoare la teren

Crt	Categorie folosință	Intravilan	Suprafața (mp)	Tarla	Parcelă	Nr. topo	Observații / Referințe
1	arabil	NU	13.360	72	42	-	

## Lungime Segmente

1) Valorile lungimilor segmentelor sunt obținute din proiecție în plan.

Punct început	X / Y	Punct sfârșit	X / Y	Lungime segment (** (m)
1	443.988,686 363.977,04	2	443.989,171 363.977,309	0.555
2	443.989,171 363.977,309	3	443.991,103 363.979,833	3.179
3	443.991,103 363.979,833	4	443.992,287 363.982,87	3.26
4	443.992,287 363.982,87	5	443.992,353 363.985,628	2.759
5	443.992,353 363.985,628	6	443.992,405 363.987,8	2.173

Punct început	X / Y	Punct sfârșit	X / Y	Lungime segment (** (m)
6	443.992,405 363.987,8	7	443.993,301 363.995,737	7.987
7	443.993,301 363.995,737	8	443.360,414 363.997,959	632.891
8	443.360,414 363.997,959	9	443.356,843 363.974,464	23.765
9	443.356,843 363.974,464	1	443.988,686 363.977,04	631.848

\*\* Lungimile segmentelor sunt determinate în planul de proiecție Stereo 70 și sunt rotunjite la 1 milimetru.

\*\*\* Distanța dintre puncte este formată din segmente cumulate ce sunt mai mici decât valoarea 1 milimetru.





**DATE DESPRE IMOBILUL NR. 4114**

Oficiul de Cadastru și Publicitate Imobiliară VALCEA  
Biroul de Cadastru și Publicitate Imobiliară Ramnicu Valcea

**A. Partea I. Descrierea imobilului**

TEREN Extravilan

Adresa: Jud. Valcea

Nr. Crt	Nr cadastral Nr. topografic	Suprafața* (mp)	Observații / Referințe
A1		6.944	Sector cadastral:46 Teren neimprejmit;

**B. Partea II. Proprietari și acte**

Inscrieri privitoare la dreptul de proprietate și alte drepturi reale	Referințe
/	
Act Administrativ nr. 648/47096, din 12/10/1999 emis de CJSDPAT VALCEA (TITLU DE PROPRIETATE; );	
B1	A1
Intabulare, drept de PROPRIETATE, dobandit prin Reconstituire, cota actuala 1/1, cota initiala 1/1 1) STANA MITICA, LIPSA CNP;	

**C. Partea III. SARCINI .**

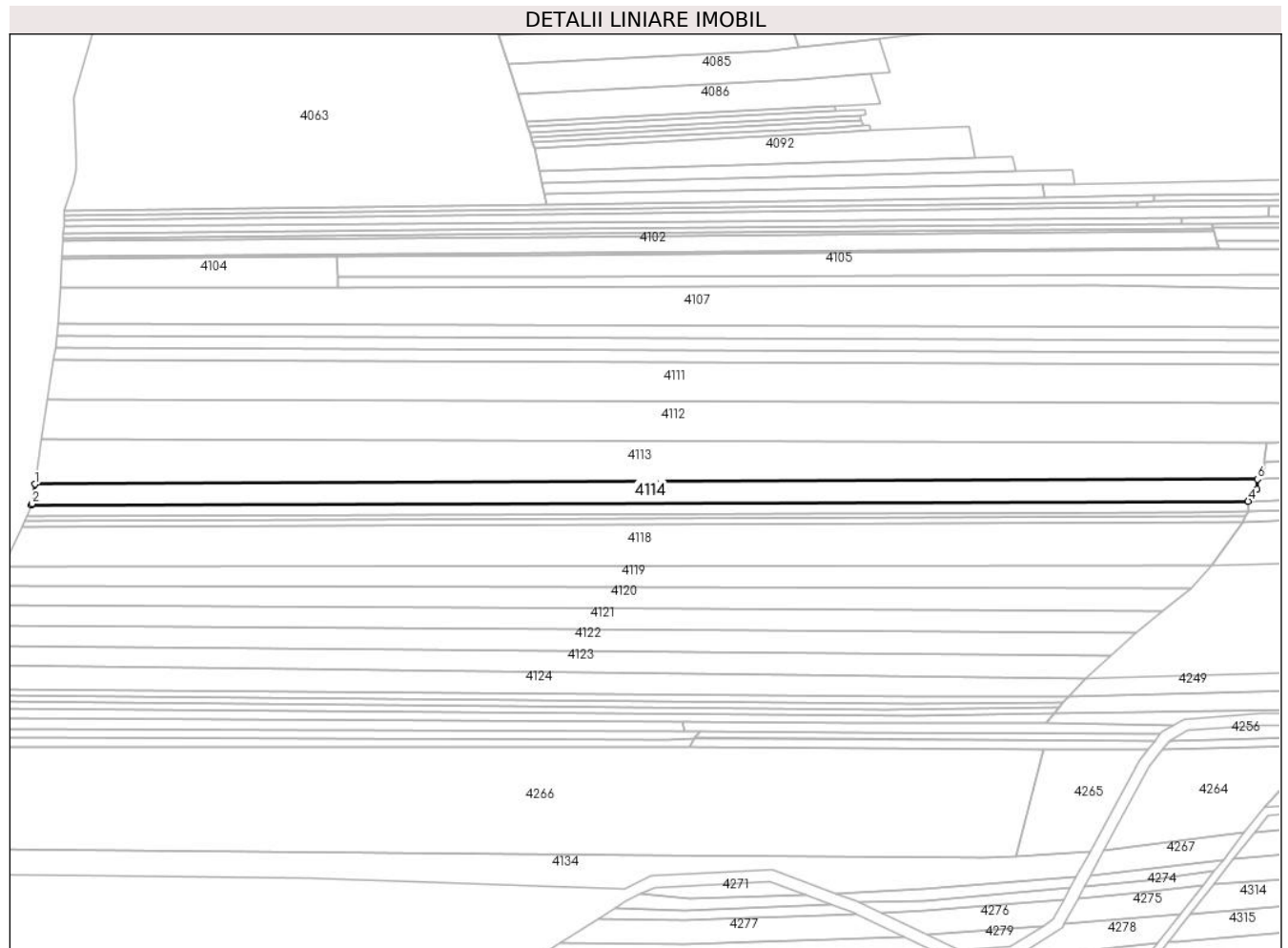
Inscrieri privind dezmembramintele dreptului de proprietate, drepturi reale de garanție și sarcini	Referințe
NU SUNT	

## Anexa Nr. 1 La Partea I

## Teren

Nr cadastral	Suprafaţa (mp)*	Observaţii / Referinţe
	6.944	

\* Suprafaţa este determinată în planul de proiecţie Stereo 70.



## Date referitoare la teren

Crt	Categorie folosinţă	Intravilan	Suprafaţa (mp)	Tarla	Parcelă	Nr. topo	Observaţii / Referinţe
1	arabil	NU	6.944	72	2/44	-	

## Lungime Segmente

1) Valorile lungimilor segmentelor sunt obţinute din proiecţie în plan.

Punct început	X / Y	Punct sfârşit	X / Y	Lungime segment (** (m)
1	443.356,843 363.974,464	2	443.355,303 363.964,337	10.243
2	443.355,303 363.964,337	3	443.355,038 363.963,747	0.647
3	443.355,038 363.963,747	4	443.983,818 363.965,731	628.783
4	443.983,818 363.965,731	5	443.988,384 363.971,861	7.644
5	443.988,384 363.971,861	6	443.988,686 363.977,04	5.188

Punct început	X / Y	Punct sfârșit	X / Y	Lungime segment (** (m)
6	443.988,686 363.977,04	1	443.356,843 363.974,464	631.848

\*\* Lungimile segmentelor sunt determinate în planul de proiecție Stereo 70 și sunt rotunjite la 1 milimetru.

\*\*\* Distanța dintre puncte este formată din segmente cumulate ce sunt mai mici decât valoarea 1 milimetru.



**DATE DESPRE IMOBILUL NR. 4115**

Oficiul de Cadastru și Publicitate Imobiliară VALCEA  
Biroul de Cadastru și Publicitate Imobiliară Ramnicu Valcea

**A. Partea I. Descrierea imobilului**

TEREN Extravilan

Adresa: Jud. Valcea

Nr. Crt	Nr cadastral Nr. topografic	Suprafața* (mp)	Observații / Referințe
A1		3.456	Sector cadastral:46 Teren neimprejmut;

**B. Partea II. Proprietari și acte**

Inscrieri privitoare la dreptul de proprietate și alte drepturi reale	Referințe	
/		
Act Administrativ nr. 2348, din 08/05/2024 emis de PRIMARIA COMUNEI DRAGOESTI (ADEVÉRINTA; );		
B1	Inscrierea posesiei, drept de PROPRIETATE, dobandit prin Lege, cota actuala 1/1, cota initiala 1/1 1) <b>NEIDENTIFICAT</b> , CIF:00000000000000	A1
Act Normativ nr. 7, din 13/03/1996 emis de PARLAMENTUL ROMANIEI (LEGE; (,art 13));		
B2	Se notează mențiunea de proprietar neidentificat.	A1

**C. Partea III. SARCINI .**

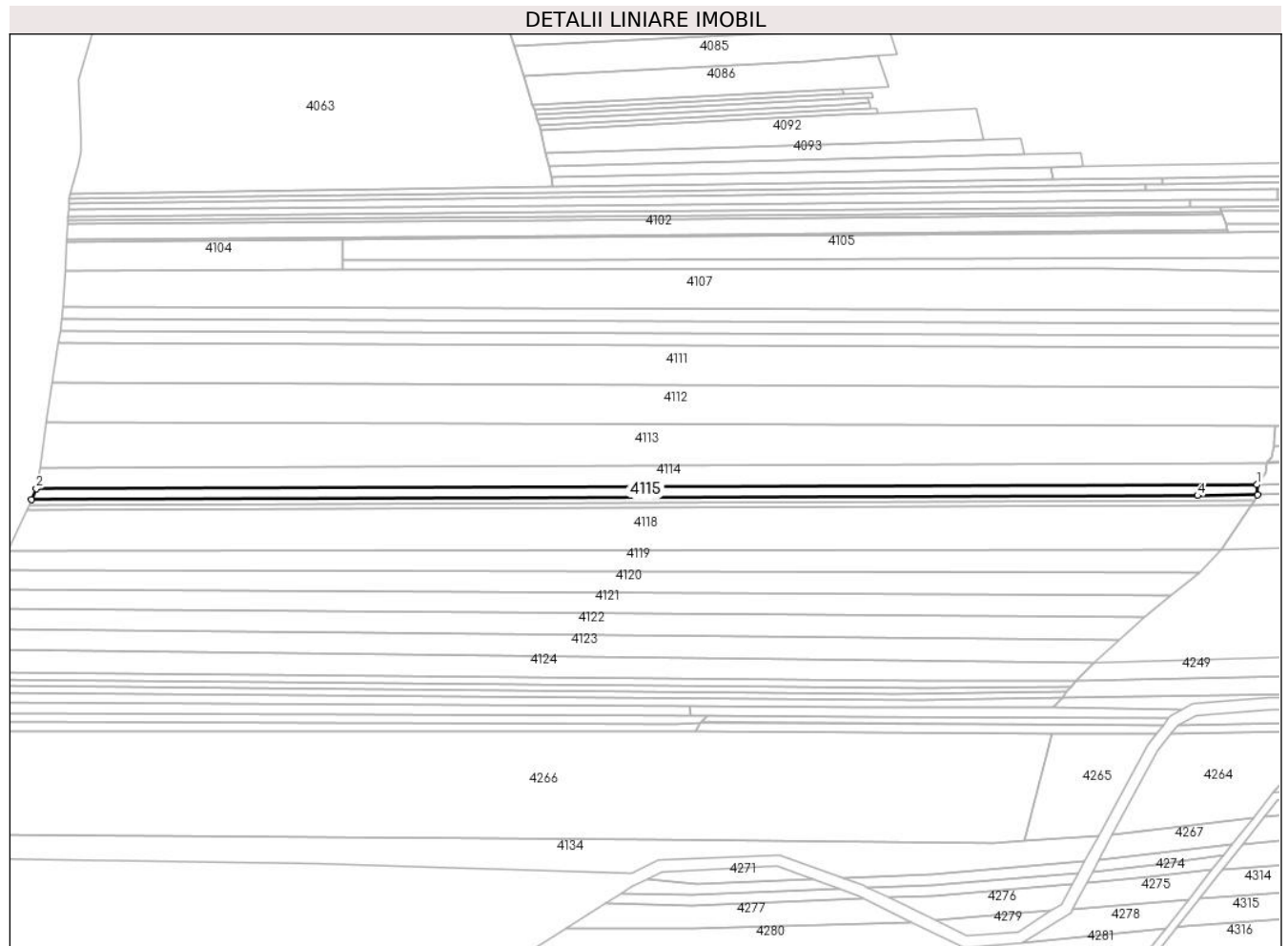
Inscrieri privind dezmembramintele dreptului de proprietate, drepturi reale de garanție și sarcini	Referințe
NU SUNT	

## Anexa Nr. 1 La Partea I

## Teren

Nr cadastral	Suprafața (mp)*	Observații / Referințe
	3.456	

\* Suprafața este determinată în planul de proiecție Stereo 70.



## Date referitoare la teren

Crt	Categorie folosință	Intravilan	Suprafața (mp)	Tarla	Parcelă	Nr. topo	Observații / Referințe
1	arabil	NU	3.456	72	45	-	

## Lungime Segmente

1) Valorile lungimilor segmentelor sunt obținute din proiecție în plan.

Punct început	X / Y	Punct sfârșit	X / Y	Lungime segment (** (m)
1	443.983,818 363.965,731	2	443.355,038 363.963,747	628.783
2	443.355,038 363.963,747	3	443.352,565 363.958,25	6.028
3	443.352,565 363.958,25	4	443.953,295 363.960,145	600.733
4	443.953,295 363.960,145	5	443.984,148 363.960,48	30.855
5	443.984,148 363.960,48	1	443.983,818 363.965,731	5.261

**\*\* Lungimile segmentelor sunt determinate în planul de proiecție Stereo 70 și sunt rotunjite la 1 milimetru.**

**\*\*\* Distanța dintre puncte este formată din segmente cumulate ce sunt mai mici decât valoarea 1 milimetru.**





**DATE DESPRE IMOBILUL NR. 4116**

Oficiul de Cadastru și Publicitate Imobiliară VALCEA  
Biroul de Cadastru și Publicitate Imobiliară Ramnicu Valcea

**A. Partea I. Descrierea imobilului**

TEREN Extravilan

Adresa: Jud. Valcea

Nr. Crt	Nr cadastral Nr. topografic	Suprafața* (mp)	Observații / Referințe
A1		1.728	Sector cadastral:46 Teren neimprejmuit;

**B. Partea II. Proprietari și acte**

Inscrieri privitoare la dreptul de proprietate și alte drepturi reale	Referințe
/	
Act Administrativ nr. 616/47096, din 14/07/1999 emis de CJSDPAT VALCEA (TITLU DE PROPRIETATE; );	
B1	A1
Intabulare, drept de PROPRIETATE, dobandit prin Reconstituire, cota actuala 1/1, cota initiala 1/1 1) RADA ST. ILIE, LIPSA CNP;	

**C. Partea III. SARCINI .**

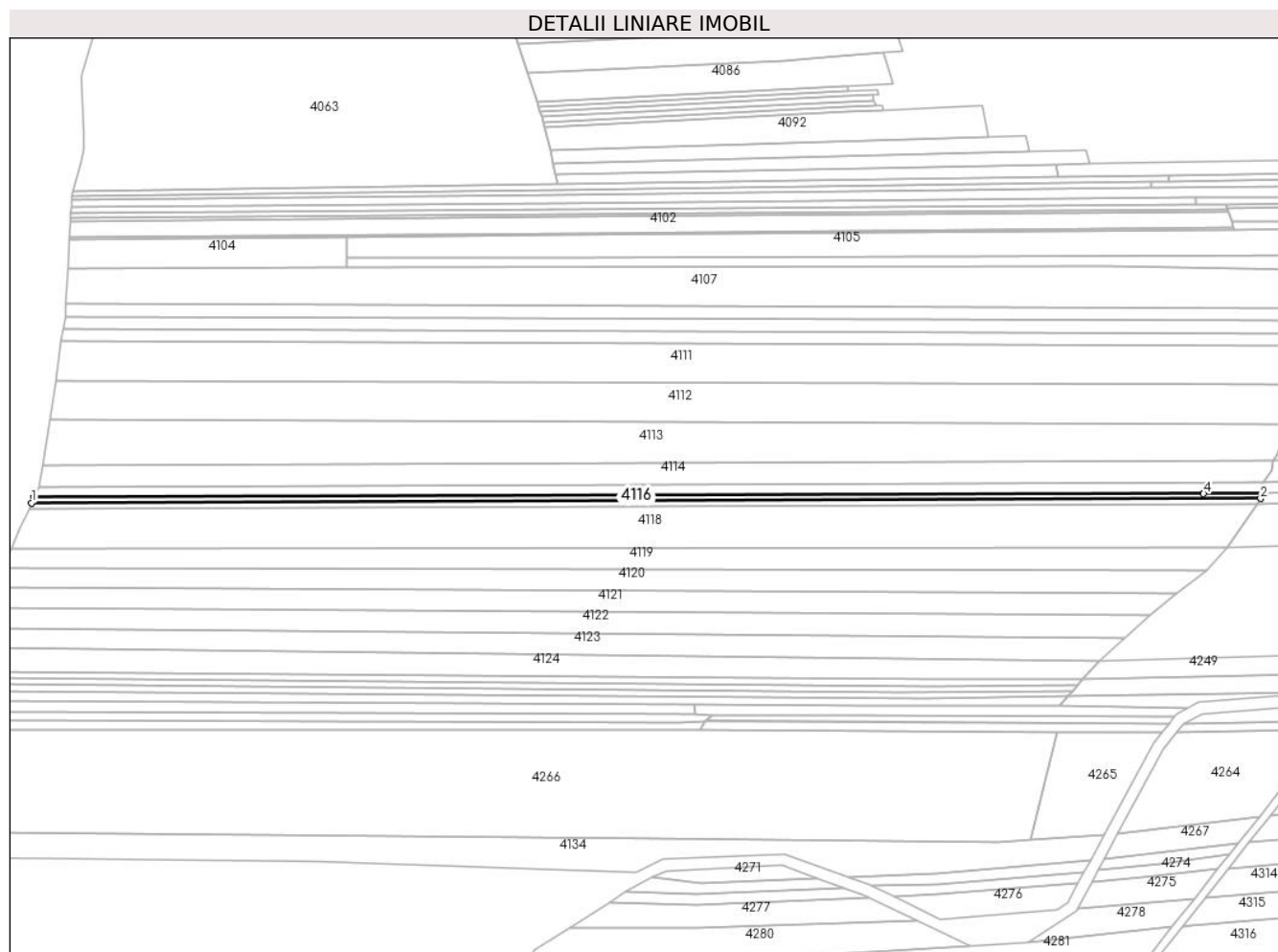
Inscrieri privind dezmembramintele dreptului de proprietate, drepturi reale de garanție și sarcini	Referințe
NU SUNT	

## Anexa Nr. 1 La Partea I

## Teren

Nr cadastral	Suprafața (mp)*	Observații / Referințe
	1.728	

\* Suprafața este determinată în planul de proiecție Stereo 70.



## Date referitoare la teren

Crt	Categorie folosință	Intravilan	Suprafața (mp)	Tarla	Parcelă	Nr. topo	Observații / Referințe
1	arabil	NU	1.728	72	46/1	-	

## Lungime Segmente

1) Valorile lungimilor segmentelor sunt obținute din proiecție în plan.

Punct început	X / Y	Punct sfârșit	X / Y	Lungime segment (** (m)
1	443.351,259 363.955,346	2	443.982,551 363.957,674	631.296
2	443.982,551 363.957,674	3	443.984,148 363.960,48	3.229
3	443.984,148 363.960,48	4	443.953,295 363.960,145	30.855
4	443.953,295 363.960,145	5	443.352,565 363.958,25	600.733
5	443.352,565 363.958,25	1	443.351,259 363.955,346	3.184

**\*\* Lungimile segmentelor sunt determinate în planul de proiecție Stereo 70 și sunt rotunjite la 1 milimetru.**

**\*\*\* Distanța dintre puncte este formată din segmente cumulate ce sunt mai mici decât valoarea 1 milimetru.**



**DATE DESPRE IMOBILUL NR. 4117**

Oficiul de Cadastru și Publicitate Imobiliară VALCEA  
Biroul de Cadastru și Publicitate Imobiliară Ramnicu Valcea

**A. Partea I. Descrierea imobilului**

TEREN Extravilan

Adresa: Jud. Valcea

Nr. Crt	Nr cadastral Nr. topografic	Suprafața* (mp)	Observații / Referințe
A1		1.728	Sector cadastral:46 Teren neimprejmut;

**B. Partea II. Proprietari și acte**

Inscrieri privitoare la dreptul de proprietate și alte drepturi reale		Referințe
/		
Act Notarial nr. 91, din 27/06/2014 emis de BIN PIRVU IOANA (CERTIFICAT DE MOSTENITOR; );		
B1	Intabulare, drept de PROPRIETATE, dobandit prin Succesiune, cota actuala 1/2, cota initiala 1/2 1) <b>IONESCU RADA</b>	A1
B2	Intabulare, drept de PROPRIETATE, dobandit prin Succesiune, cota actuala 1/2, cota initiala 1/2 1) <b>BREBENEL MARIA</b>	A1

**C. Partea III. SARCINI .**

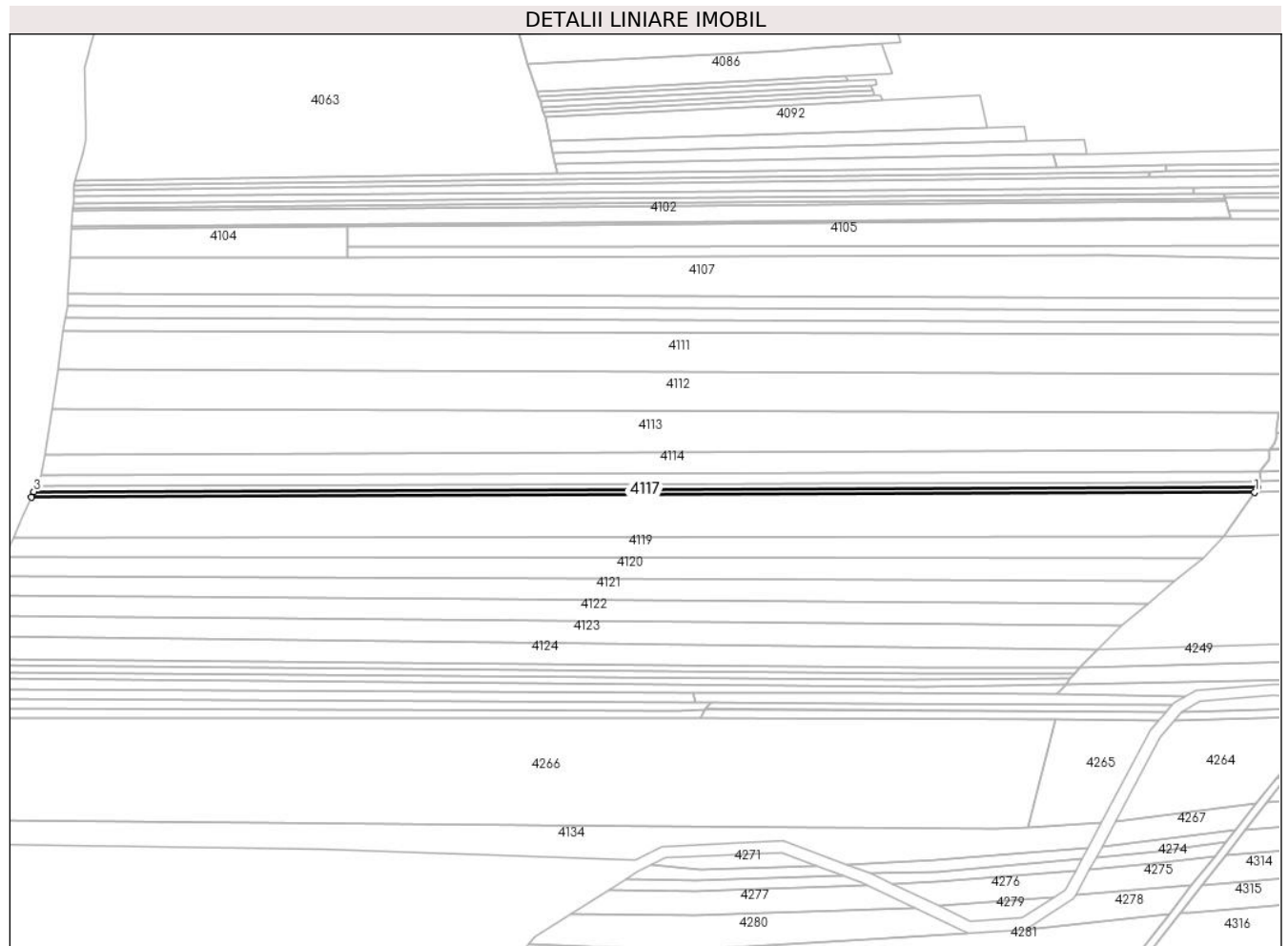
Inscrieri privind dezmembramintele dreptului de proprietate, drepturi reale de garanție și sarcini	Referințe
NU SUNT	

## Anexa Nr. 1 La Partea I

## Teren

Nr cadastral	Suprafața (mp)*	Observații / Referințe
	1.728	

\* Suprafața este determinată în planul de proiecție Stereo 70.



## Date referitoare la teren

Crt	Categorie folosință	Intravilan	Suprafața (mp)	Tarla	Parcelă	Nr. topo	Observații / Referințe
1	arabil	NU	1.728	72	2/46	-	

## Lungime Segmente

1) Valorile lungimilor segmentelor sunt obținute din proiecție în plan.

Punct început	X / Y	Punct sfârșit	X / Y	Lungime segment (** (m)
1	443.980,99 363.954,93	2	443.982,551 363.957,674	3.157
2	443.982,551 363.957,674	3	443.351,259 363.955,346	631.296
3	443.351,259 363.955,346	4	443.350,026 363.952,604	3.006
4	443.350,026 363.952,604	1	443.980,99 363.954,93	630.968

\*\* Lungimile segmentelor sunt determinate în planul de proiecție Stereo 70 și sunt rotunjite la 1 milimetru.

**\*\*\* Distanţa dintre puncte este formată din segmente cumulate ce sunt mai mici decât valoarea 1 milimetru.**





**DATE DESPRE IMOBILUL NR. 4118**

Oficiul de Cadastru și Publicitate Imobiliară VALCEA  
Biroul de Cadastru și Publicitate Imobiliară Ramnicu Valcea

**A. Partea I. Descrierea imobilului**

TEREN Extravilan

Adresa: Jud. Valcea

Nr. Crt	Nr cadastral Nr. topografic	Suprafața* (mp)	Observații / Referințe
A1		13.608	Sector cadastral:46 Teren neimprejmuit;

**B. Partea II. Proprietari și acte**

Inscrieri privitoare la dreptul de proprietate și alte drepturi reale		Referințe
/		
Act Administrativ nr. 267/28735, din 15/11/1996 emis de CJSDPAT VALCEA (TITLU DE PROPRIETATE; );		
B1	Intabulare, drept de PROPRIETATE, dobandit prin Reconstituire, cota actuala 1/1, cota initiala 1/1 1) TĂLMACIU ELVIRA, LIPSA CNP; 2) TRANDAFIR GH. GHEORGHE, LIPSA CNP;	A1

**C. Partea III. SARCINI .**

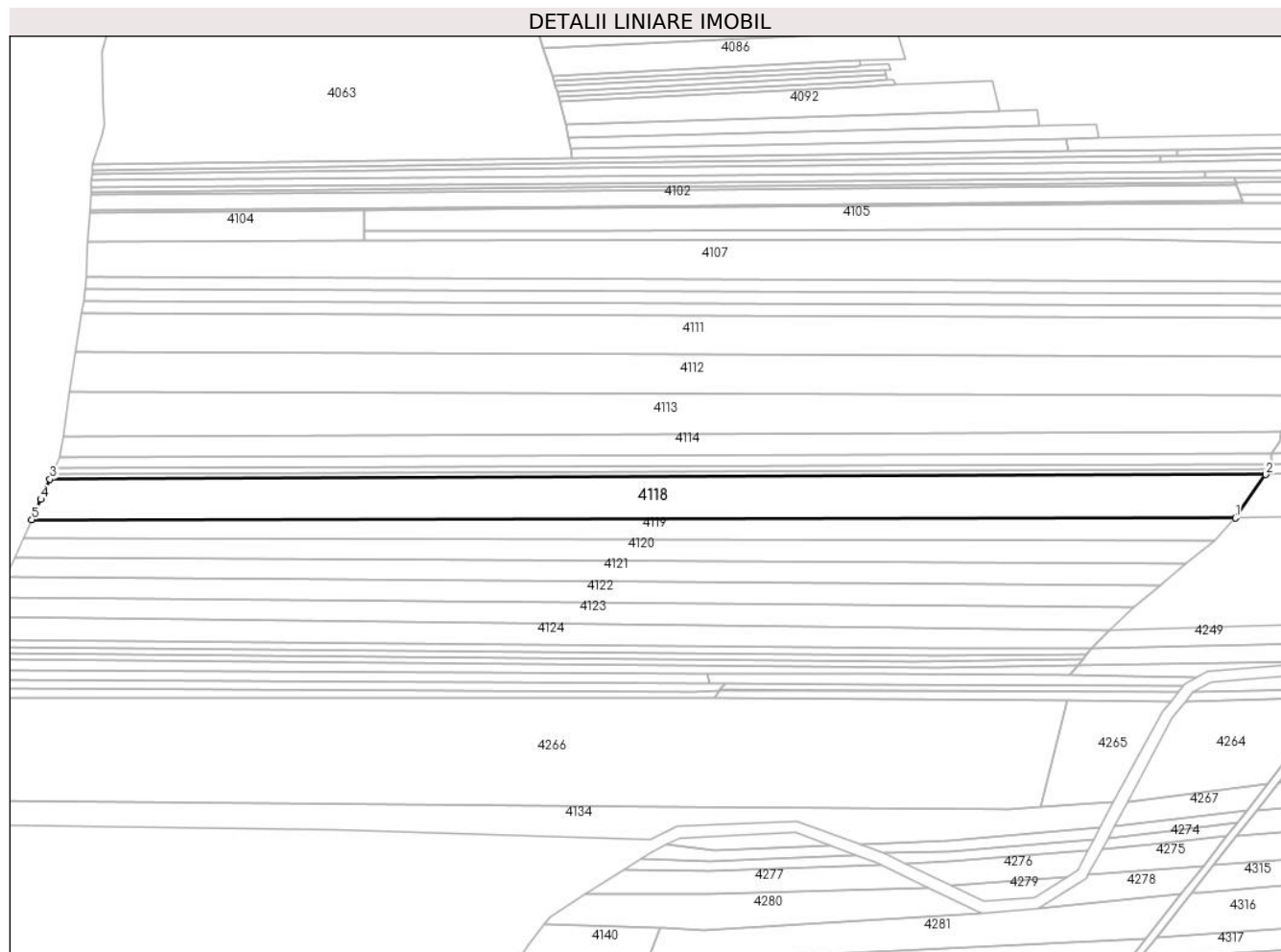
Inscrieri privind dezmembramintele dreptului de proprietate, drepturi reale de garanție și sarcini	Referințe
NU SUNT	

## Anexa Nr. 1 La Partea I

## Teren

Nr cadastral	Suprafața (mp)*	Observații / Referințe
	13.608	

\* Suprafața este determinată în planul de proiecție Stereo 70.



## Date referitoare la teren

Crt	Categorie folosință	Intravilan	Suprafața (mp)	Tarla	Parcelă	Nr. topo	Observații / Referințe
1	arabil	NU	13.608	72	2/47	-	

## Lungime Segmente

1) Valorile lungimilor segmentelor sunt obținute din proiecție în plan.

Punct început	X / Y	Punct sfârșit	X / Y	Lungime segment (** (m)
1	443.965,17 363.932,438	2	443.980,99 363.954,93	27.498
2	443.980,99 363.954,93	3	443.350,026 363.952,604	630.968
3	443.350,026 363.952,604	4	443.345,38 363.942,155	11.435
4	443.345,38 363.942,155	5	443.340,614 363.931,678	11.51
5	443.340,614 363.931,678	1	443.965,17 363.932,438	624.556

**\*\* Lungimile segmentelor sunt determinate în planul de proiecție Stereo 70 și sunt rotunjite la 1 milimetru.**

**\*\*\* Distanța dintre puncte este formată din segmente cumulate ce sunt mai mici decât valoarea 1 milimetru.**



**DATE DESPRE IMOBILUL NR. 4119**

Oficiul de Cadastru și Publicitate Imobiliară VALCEA  
Biroul de Cadastru și Publicitate Imobiliară Ramnicu Valcea

**A. Partea I. Descrierea imobilului**

TEREN Extravilan

Adresa: Jud. Valcea

Nr. Crt	Nr cadastral Nr. topografic	Suprafața* (mp)	Observații / Referințe
A1		6.696	Sector cadastral:46 Teren neimprejmuit;

**B. Partea II. Proprietari și acte**

Inscrieri privitoare la dreptul de proprietate și alte drepturi reale	Referințe
/	
Act Administrativ nr. 426/50592, din 03/11/1997 emis de CJSDPAT VALCEA (TITLU DE PROPRIETATE; );	
B1	A1
Intabulare, drept de PROPRIETATE, dobandit prin Reconstituire, cota actuala 1/1, cota initiala 1/1	
1) BOLOVĂNEANU R. GHEORGHE, LIPSA CNP;	

**C. Partea III. SARCINI .**

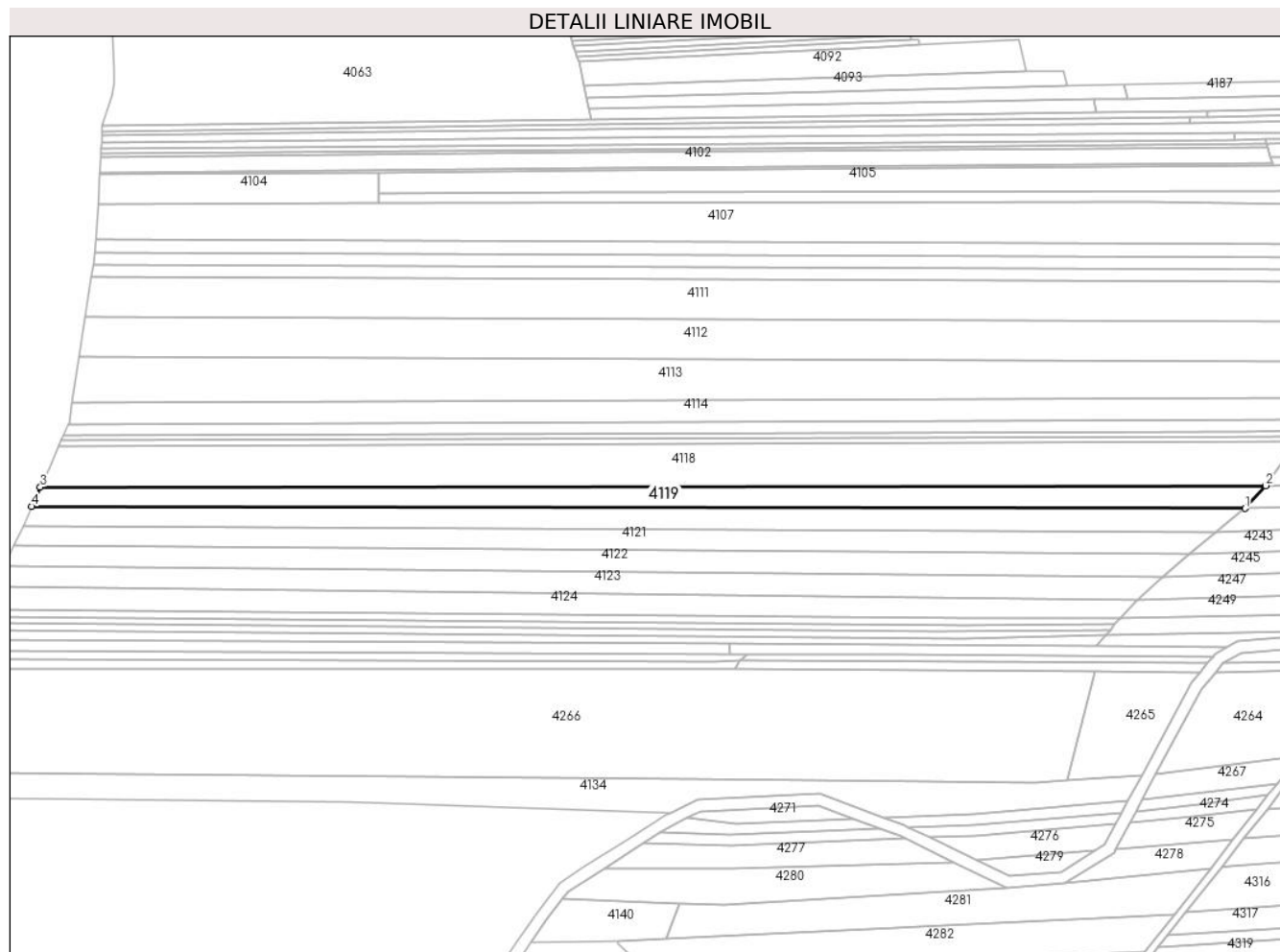
Inscrieri privind dezmembramintele dreptului de proprietate, drepturi reale de garanție și sarcini	Referințe
NU SUNT	

## Anexa Nr. 1 La Partea I

## Teren

Nr cadastral	Suprafața (mp)*	Observații / Referințe
	6.696	

\* Suprafața este determinată în planul de proiecție Stereo 70.



## Date referitoare la teren

Crt	Categorie folosință	Intravilan	Suprafața (mp)	Tarla	Parcelă	Nr. topo	Observații / Referințe
1	arabil	NU	6.696	72	2/48	-	

## Lungime Segmente

1) Valorile lungimilor segmentelor sunt obținute din proiecție în plan.

Punct început	X / Y	Punct sfârșit	X / Y	Lungime segment (** (m)
1	443.954,612 363.920,765	2	443.965,17 363.932,438	15.739
2	443.965,17 363.932,438	3	443.340,614 363.931,678	624.556
3	443.340,614 363.931,678	4	443.336,173 363.921,805	10.826
4	443.336,173 363.921,805	1	443.954,612 363.920,765	618.44

\*\* Lungimile segmentelor sunt determinate în planul de proiecție Stereo 70 și sunt rotunjite la 1 milimetru.

**\*\*\* Distanţa dintre puncte este formată din segmente cumulate ce sunt mai mici decât valoarea 1 milimetru.**





**DATE DESPRE IMOBILUL NR. 4120**

Oficiul de Cadastru și Publicitate Imobiliară VALCEA  
Biroul de Cadastru și Publicitate Imobiliară Ramnicu Valcea

**A. Partea I. Descrierea imobilului**

TEREN Extravilan

Adresa: Jud. Valcea

Nr. Crt	Nr cadastral Nr. topografic	Suprafața* (mp)	Observații / Referințe
A1		6.642	Sector cadastral:46 Teren neimprejmuit;

**B. Partea II. Proprietari și acte**

Inscrieri privitoare la dreptul de proprietate și alte drepturi reale		Referințe
/		
Act Administrativ nr. 588/46454, din 09/03/1999 emis de CJSDPAT VALCEA (TITLU DE PROPRIETATE; );		
B1	Intabulare, drept de PROPRIETATE, dobandit prin Reconstituire, cota actuala 1/1, cota initiala 1/1	A1
	1) BOLOVĂNEANU R. GHEORGHE, LIPSA CNP; 2) BOLOVĂNEANU R. ILINCA, LIPSA CNP;	

**C. Partea III. SARCINI .**


Inscrieri privind dezmembramintele dreptului de proprietate, drepturi reale de garanție și sarcini	Referințe
NU SUNT	

## Anexa Nr. 1 La Partea I

## Teren

Nr cadastral	Suprafața (mp)*	Observații / Referințe
	6.642	

\* Suprafața este determinată în planul de proiecție Stereo 70.



## Date referitoare la teren

Crt	Categorie folosință	Intravilan	Suprafața (mp)	Tarla	Parcelă	Nr. topo	Observații / Referințe
1	arabil	NU	6.642	72	2/49	-	

## Lungime Segmente

1) Valorile lungimilor segmentelor sunt obținute din proiecție în plan.

Punct început	X / Y	Punct sfârșit	X / Y	Lungime segment (** (m)
1	443.939,552 363.908,993	2	443.954,612 363.920,765	19.115
2	443.954,612 363.920,765	3	443.336,173 363.921,805	618.44
3	443.336,173 363.921,805	4	443.331,751 363.911,974	10.78
4	443.331,751 363.911,974	1	443.939,552 363.908,993	607.808

\*\* Lungimile segmentelor sunt determinate în planul de proiecție Stereo 70 și sunt rotunjite la 1 milimetru.

**\*\*\* Distanţa dintre puncte este formată din segmente cumulate ce sunt mai mici decât valoarea 1 milimetru.**



**DATE DESPRE IMOBILUL NR. 4121**

Oficiul de Cadastru și Publicitate Imobiliară VALCEA  
Biroul de Cadastru și Publicitate Imobiliară Ramnicu Valcea

**A. Partea I. Descrierea imobilului**

TEREN Extravilan

Adresa: Jud. Valcea

Nr. Crt	Nr cadastral Nr. topografic	Suprafața* (mp)	Observații / Referințe
A1		6.588	Sector cadastral:46 Teren neimprejmuit;

**B. Partea II. Proprietari și acte**

Inscrieri privitoare la dreptul de proprietate și alte drepturi reale	Referințe
/	
Act Administrativ nr. 648/47096, din 12/10/1999 emis de CJSDPAT VALCEA (TITLU DE PROPRIETATE; );	
B1	A1
Intabulare, drept de PROPRIETATE, dobandit prin Reconstituire, cota actuala 1/1, cota initiala 1/1 1) STANA MITICA, LIPSA CNP;	

**C. Partea III. SARCINI .**


Inscrieri privind dezmembramintele dreptului de proprietate, drepturi reale de garanție și sarcini	Referințe
NU SUNT	

## Anexa Nr. 1 La Partea I

## Teren

Nr cadastral	Suprafața (mp)*	Observații / Referințe
	6.588	

\* Suprafața este determinată în planul de proiecție Stereo 70.



## Date referitoare la teren

Crt	Categorie folosință	Intravilan	Suprafața (mp)	Tarla	Parcelă	Nr. topo	Observații / Referințe
1	arabil	NU	6.588	72	2/50	-	

## Lungime Segmente

1) Valorile lungimilor segmentelor sunt obținute din proiecție în plan.

Punct început	X / Y	Punct sfârșit	X / Y	Lungime segment (** (m)
1	443.926,011 363.897,487	2	443.939,552 363.908,993	17.769
2	443.939,552 363.908,993	3	443.331,751 363.911,974	607.808
3	443.331,751 363.911,974	4	443.327,152 363.901,751	11.21
4	443.327,152 363.901,751	1	443.926,011 363.897,487	598.874

\*\* Lungimile segmentelor sunt determinate în planul de proiecție Stereo 70 și sunt rotunjite la 1 milimetru.

**\*\*\* Distanţa dintre puncte este formată din segmente cumulate ce sunt mai mici decât valoarea 1 milimetru.**





**DATE DESPRE IMOBILUL NR. 4122**

Oficiul de Cadastru și Publicitate Imobiliară VALCEA  
Biroul de Cadastru și Publicitate Imobiliară Ramnicu Valcea

**A. Partea I. Descrierea imobilului**

TEREN Extravilan

Adresa: Jud. Valcea

Nr. Crt	Nr cadastral Nr. topografic	Suprafața* (mp)	Observații / Referințe
A1		6.534	Sector cadastral:46 Teren neimprejmit;

**B. Partea II. Proprietari și acte**

Inscrieri privitoare la dreptul de proprietate și alte drepturi reale		Referințe
/		
Act Administrativ nr. 2348, din 08/05/2024 emis de PRIMARIA COMUNEI DRAGOESTI (ADEVÉRINTA; );		
B1	Inscrierea posesiei, drept de PROPRIETATE, dobandit prin Lege, cota actuala 1/1, cota initiala 1/1 1) <b>NEIDENTIFICAT</b> , CIF:00000000000000	A1
Act Normativ nr. 7, din 13/03/1996 emis de PARLAMENTUL ROMANIEI (LEGE; (,art 13));		
B2	Se notează mențiunea de proprietar neidentificat.	A1

**C. Partea III. SARCINI .**

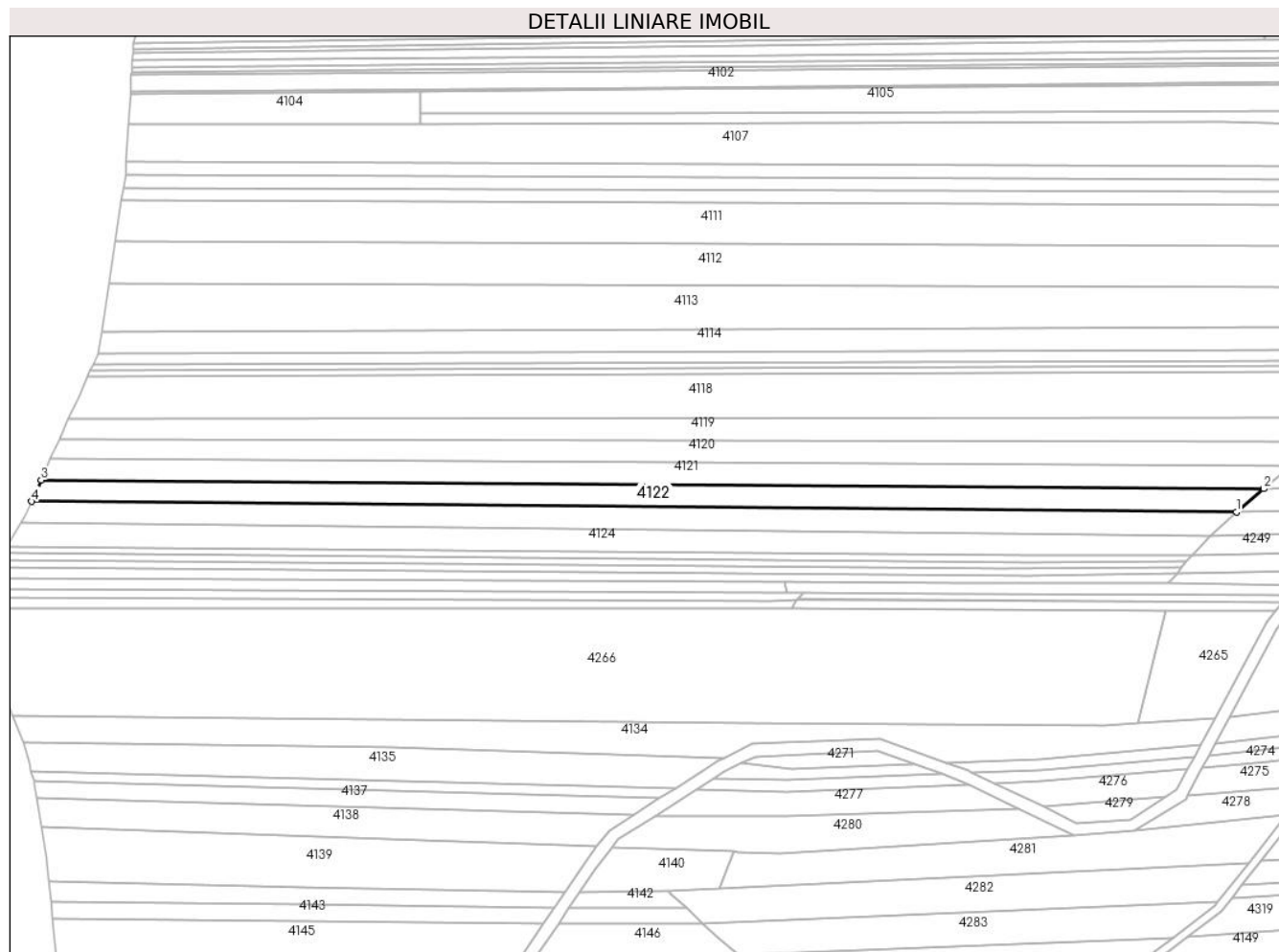
Inscrieri privind dezmembramintele dreptului de proprietate, drepturi reale de garanție și sarcini	Referințe
NU SUNT	

## Anexa Nr. 1 La Partea I

## Teren

Nr cadastral	Suprafața (mp)*	Observații / Referințe
	6.534	

\* Suprafața este determinată în planul de proiecție Stereo 70.



## Date referitoare la teren

Crt	Categorie folosință	Intravilan	Suprafața (mp)	Tarla	Parcelă	Nr. topo	Observații / Referințe
1	arabil	NU	6.534	72	51	-	

## Lungime Segmente

1) Valorile lungimilor segmentelor sunt obținute din proiecție în plan.

Punct început	X / Y	Punct sfârșit	X / Y	Lungime segment (** (m)
1	443.912,607 363.886,096	2	443.926,011 363.897,487	17.59
2	443.926,011 363.897,487	3	443.327,152 363.901,751	598.874
3	443.327,152 363.901,751	4	443.322,454 363.891,305	11.454
4	443.322,454 363.891,305	1	443.912,607 363.886,096	590.176

\*\* Lungimile segmentelor sunt determinate în planul de proiecție Stereo 70 și sunt rotunjite la 1 milimetru.

**\*\*\* Distanţa dintre puncte este formată din segmente cumulate ce sunt mai mici decât valoarea 1 milimetru.**



**DATE DESPRE IMOBILUL NR. 4123**

Oficiul de Cadastru și Publicitate Imobiliară VALCEA  
Biroul de Cadastru și Publicitate Imobiliară Ramnicu Valcea

**A. Partea I. Descrierea imobilului**

TEREN Extravilan

Adresa: Jud. Valcea

Nr. Crt	Nr cadastral Nr. topografic	Suprafața* (mp)	Observații / Referințe
A1		6.534	Sector cadastral:46 Teren neimprejmuit;

**B. Partea II. Proprietari și acte**

Inscrieri privitoare la dreptul de proprietate și alte drepturi reale	Referințe
/	
Act Administrativ nr. 616/47096, din 14/07/1999 emis de CJSDPAT VALCEA (TITLU DE PROPRIETATE; );	
B1	A1
Intabulare, drept de PROPRIETATE, dobandit prin Reconstituire, cota actuala 1/1, cota initiala 1/1 1) RADA ST. ILIE, LIPSA CNP;	

**C. Partea III. SARCINI .**

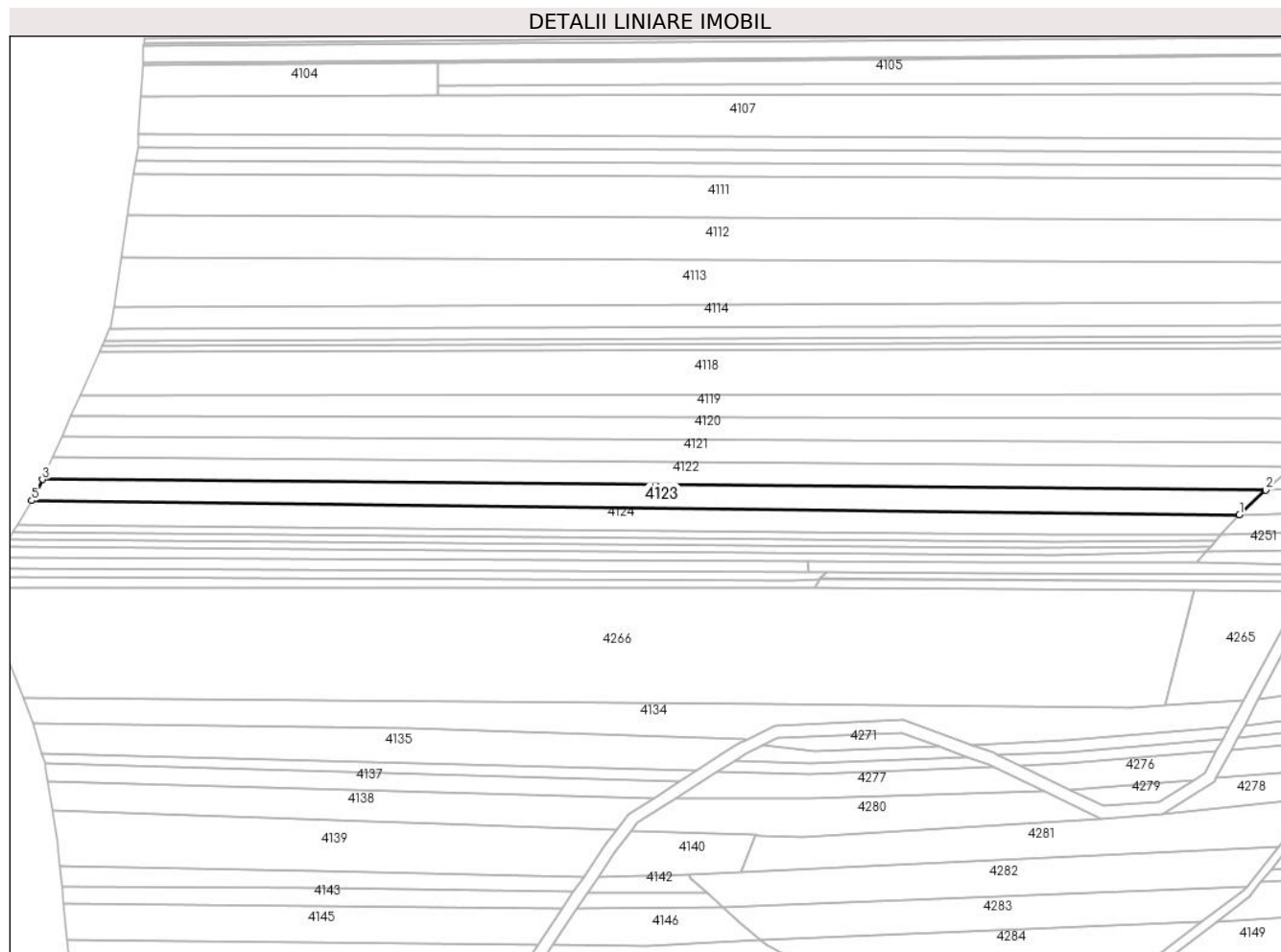
Inscrieri privind dezmembramintele dreptului de proprietate, drepturi reale de garanție și sarcini	Referințe
NU SUNT	

## Anexa Nr. 1 La Partea I

## Teren

Nr cadastral	Suprafața (mp)*	Observații / Referințe
	6.534	

\* Suprafața este determinată în planul de proiecție Stereo 70.



## Date referitoare la teren

Crt	Categorie folosință	Intravilan	Suprafața (mp)	Tarla	Parcelă	Nr. topo	Observații / Referințe
1	arabil	NU	6.534	72	62	-	

## Lungime Segmente

1) Valorile lungimilor segmentelor sunt obținute din proiecție în plan.

Punct început	X / Y	Punct sfârșit	X / Y	Lungime segment (** (m)
1	443.899,924 363.874,221	2	443.912,607 363.886,096	17.375
2	443.912,607 363.886,096	3	443.322,454 363.891,305	590.176
3	443.322,454 363.891,305	4	443.319,646 363.885,062	6.845
4	443.319,646 363.885,062	5	443.317,312 363.881,072	4.623
5	443.317,312 363.881,072	1	443.899,924 363.874,221	582.652

**\*\* Lungimile segmentelor sunt determinate în planul de proiecție Stereo 70 și sunt rotunjite la 1 milimetru.**

**\*\*\* Distanța dintre puncte este formată din segmente cumulate ce sunt mai mici decât valoarea 1 milimetru.**





**DATE DESPRE IMOBILUL NR. 4124**

Oficiul de Cadastru și Publicitate Imobiliară VALCEA  
Biroul de Cadastru și Publicitate Imobiliară Ramnicu Valcea

**A. Partea I. Descrierea imobilului**

TEREN Extravilan

Adresa: Jud. Valcea

Nr. Crt	Nr cadastral Nr. topografic	Suprafața* (mp)	Observații / Referințe
A1		6.415	Sector cadastral:46 Teren neimprejmut;

**B. Partea II. Proprietari și acte**

Inscrieri privitoare la dreptul de proprietate și alte drepturi reale		Referințe
/		
Act Notarial nr. 91, din 27/06/2014 emis de BIN PIRVU IOANA (CERTIFICAT DE MOSTENITOR; );		
B1	Intabulare, drept de PROPRIETATE, dobandit prin Succesiune, cota actuala 1/2, cota initiala 1/2 1) <b>IONESCU RADA</b>	A1
B2	Intabulare, drept de PROPRIETATE, dobandit prin Succesiune, cota actuala 1/2, cota initiala 1/2 1) <b>BREBENEL MARIA</b>	A1

**C. Partea III. SARCINI .**

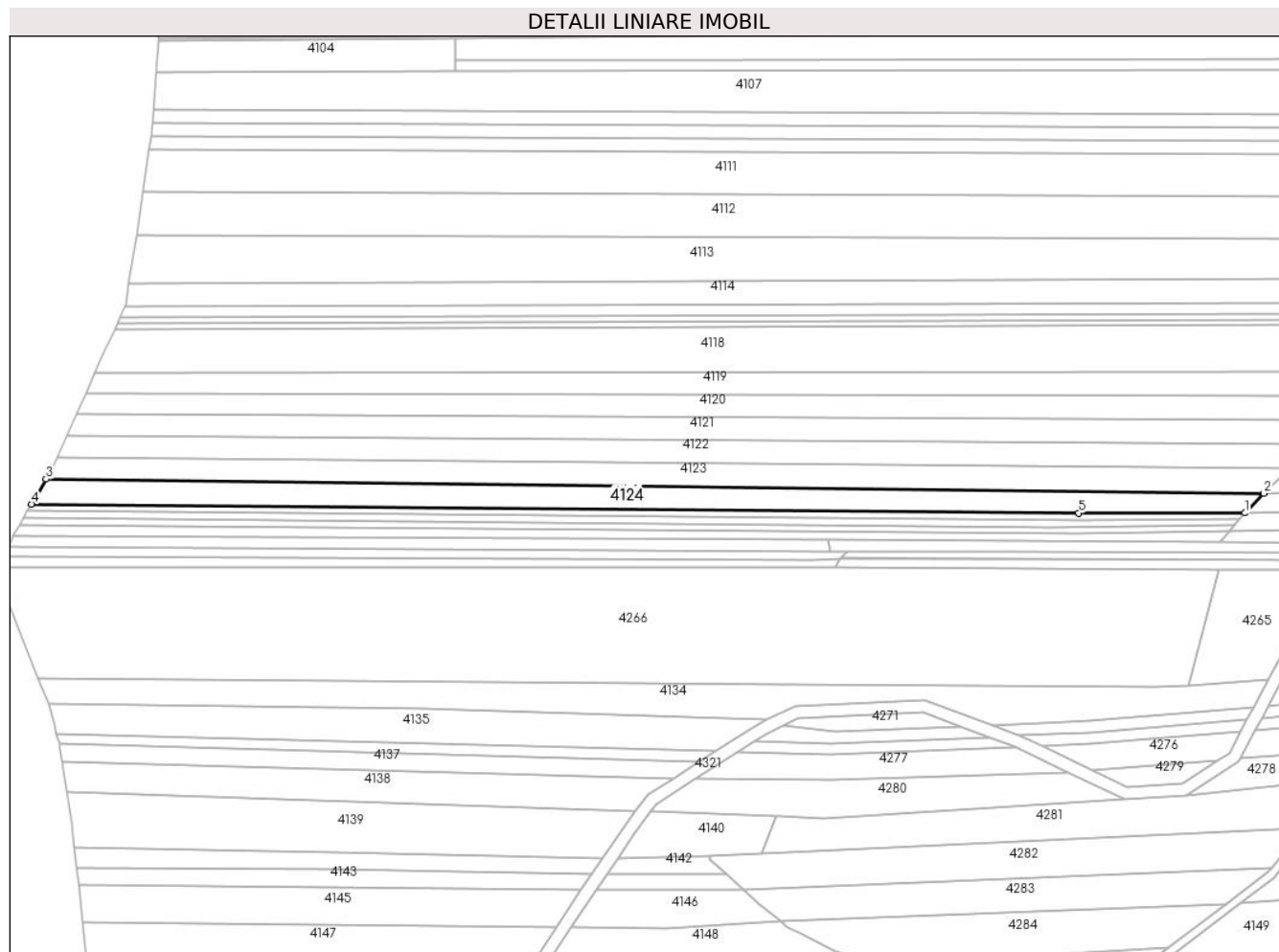
Inscrieri privind dezmembramintele dreptului de proprietate, drepturi reale de garanție și sarcini	Referințe
NU SUNT	

## Anexa Nr. 1 La Partea I

## Teren

Nr cadastral	Suprafața (mp)*	Observații / Referințe
	6.415	

\* Suprafața este determinată în planul de proiecție Stereo 70.



## Date referitoare la teren

Crt	Categorie folosință	Intra vilan	Suprafața (mp)	Tarla	Parcelă	Nr. topo	Observații / Referințe
1	arabil	NU	6.415	72	2/53	-	

## Lungime Segmente

1) Valorile lungimilor segmentelor sunt obținute din proiecție în plan.

Punct început	X / Y	Punct sfârșit	X / Y	Lungime segment (** (m)
1	443.890,864 363.864,887	2	443.899,924 363.874,221	13.008
2	443.899,924 363.874,221	3	443.317,312 363.881,072	582.652
3	443.317,312 363.881,072	4	443.310,315 363.869,109	13.859
4	443.310,315 363.869,109	5	443.811,438 363.864,852	501.141
5	443.811,438 363.864,852	1	443.890,864 363.864,887	79.426

**\*\* Lungimile segmentelor sunt determinate în planul de proiecție Stereo 70 și sunt rotunjite la 1 milimetru.**

**\*\*\* Distanța dintre puncte este formată din segmente cumulate ce sunt mai mici decât valoarea 1 milimetru.**



**DATE DESPRE IMOBILUL NR. 4125**

Oficiul de Cadastru și Publicitate Imobiliară VALCEA  
Biroul de Cadastru și Publicitate Imobiliară Ramnicu Valcea

**A. Partea I. Descrierea imobilului**

TEREN Extravilan

Adresa: Jud. Valcea

Nr. Crt	Nr cadastral Nr. topografic	Suprafața* (mp)	Observații / Referințe
A1		1.924	Sector cadastral:46 Teren neimprejmuit;

**B. Partea II. Proprietari și acte**

Inscrieri privitoare la dreptul de proprietate și alte drepturi reale	Referințe	
/		
Act Administrativ nr. 2348, din 08/05/2024 emis de PRIMARIA COMUNEI DRAGOESTI (ADEVÉRINTA; );		
B1	Inscrierea posesiei, drept de PROPRIETATE, dobandit prin Lege, cota actuala 1/1, cota initiala 1/1 1) <b>NEIDENTIFICAT</b> , CIF:00000000000000	A1
Act Normativ nr. 7, din 13/03/1996 emis de PARLAMENTUL ROMANIEI (LEGE; (,art 13));		
B2	Se notează mențiunea de proprietar neidentificat.	A1

**C. Partea III. SARCINI .**

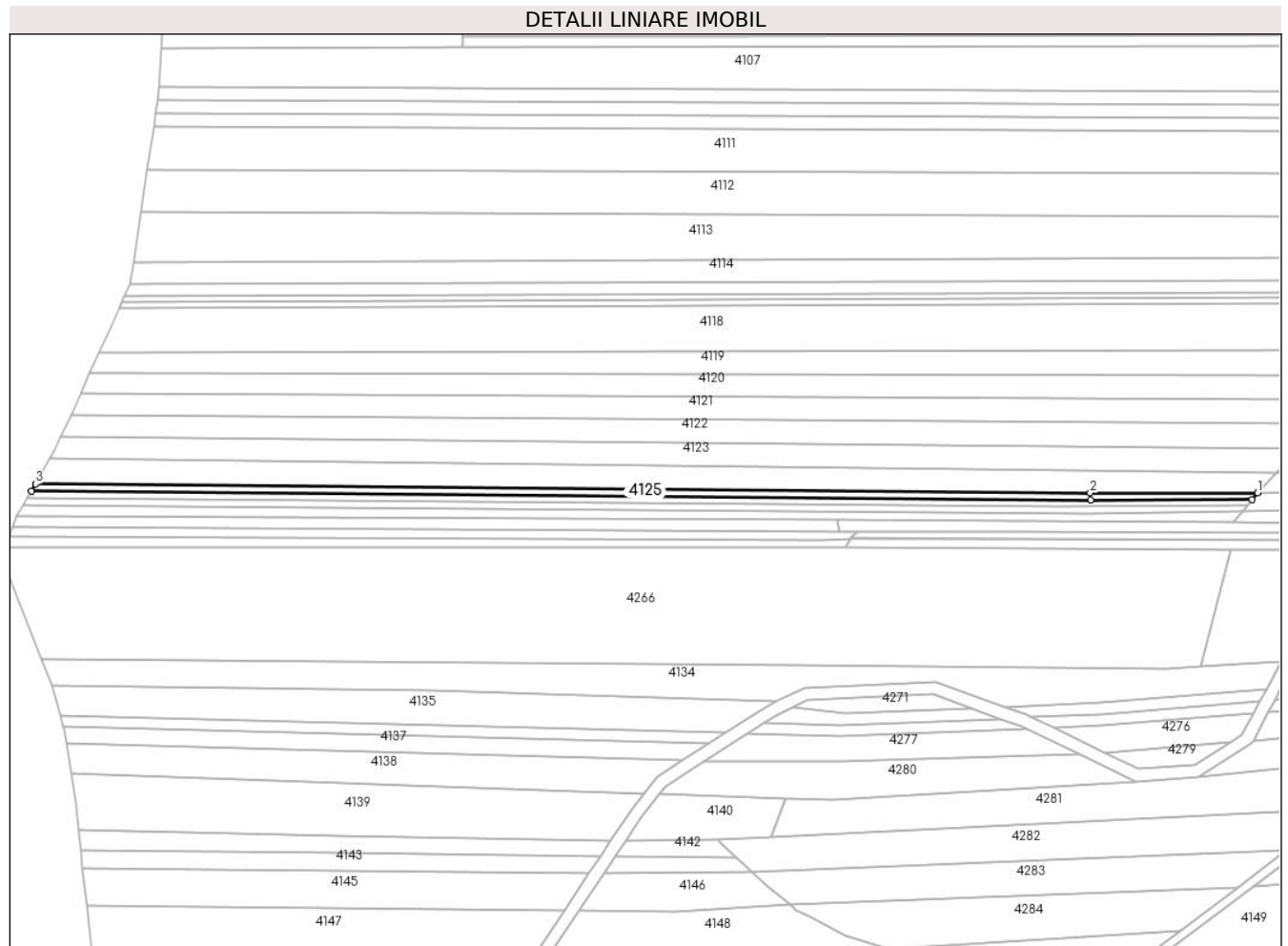
Inscrieri privind dezmembramintele dreptului de proprietate, drepturi reale de garanție și sarcini	Referințe
NU SUNT	

## Anexa Nr. 1 La Partea I

## Teren

Nr cadastral	Suprafața (mp)*	Observații / Referințe
	1.924	

\* Suprafața este determinată în planul de proiecție Stereo 70.



## Date referitoare la teren

Crt	Categorie folosință	Intravilan	Suprafața (mp)	Tarla	Parcelă	Nr. topo	Observații / Referințe
1	arabil	NU	1.924	72	-	-	

## Lungime Segmente

1) Valorile lungimilor segmentelor sunt obținute din proiecție în plan.

Punct început	X / Y	Punct sfârșit	X / Y	Lungime segment (** (m)
1	443.890,864 363.864,887	2	443.811,438 363.864,852	79.426
2	443.811,438 363.864,852	3	443.310,315 363.869,109	501.141
3	443.310,315 363.869,109	4	443.308,411 363.865,854	3.771
4	443.308,411 363.865,854	5	443.811,52 363.861,466	503.128
5	443.811,52 363.861,466	6	443.888,28 363.861,797	76.761

Punct început	X / Y	Punct sfârșit	X / Y	Lungime segment (** (m)
6	443.888,28 363.861,797	1	443.890,864 363.864,887	4.028

\*\* Lungimile segmentelor sunt determinate în planul de proiecție Stereo 70 și sunt rotunjite la 1 milimetru.

\*\*\* Distanța dintre puncte este formată din segmente cumulate ce sunt mai mici decât valoarea 1 milimetru.





**DATE DESPRE IMOBILUL NR. 4126**

Oficiul de Cadastru și Publicitate Imobiliară VALCEA  
Biroul de Cadastru și Publicitate Imobiliară Ramnicu Valcea

**A. Partea I. Descrierea imobilului**

TEREN Extravilan

Adresa: Jud. Valcea

Nr. Crt	Nr cadastral Nr. topografic	Suprafața* (mp)	Observații / Referințe
A1		1.923	Sector cadastral:46 Teren neimprejmuit;

**B. Partea II. Proprietari și acte**

Inscrieri privitoare la dreptul de proprietate și alte drepturi reale	Referințe
/	
Act Administrativ nr. 911/46817, din 16/12/2002 emis de CJSDPAT VALCEA (TITLU DE PROPRIETATE; );	
B1	A1
Intabulare, drept de PROPRIETATE, dobandit prin Reconstituire, cota actuala 1/1, cota initiala 1/1 1) MILITARU ILIE, LIPSA CNP;	

**C. Partea III. SARCINI .**

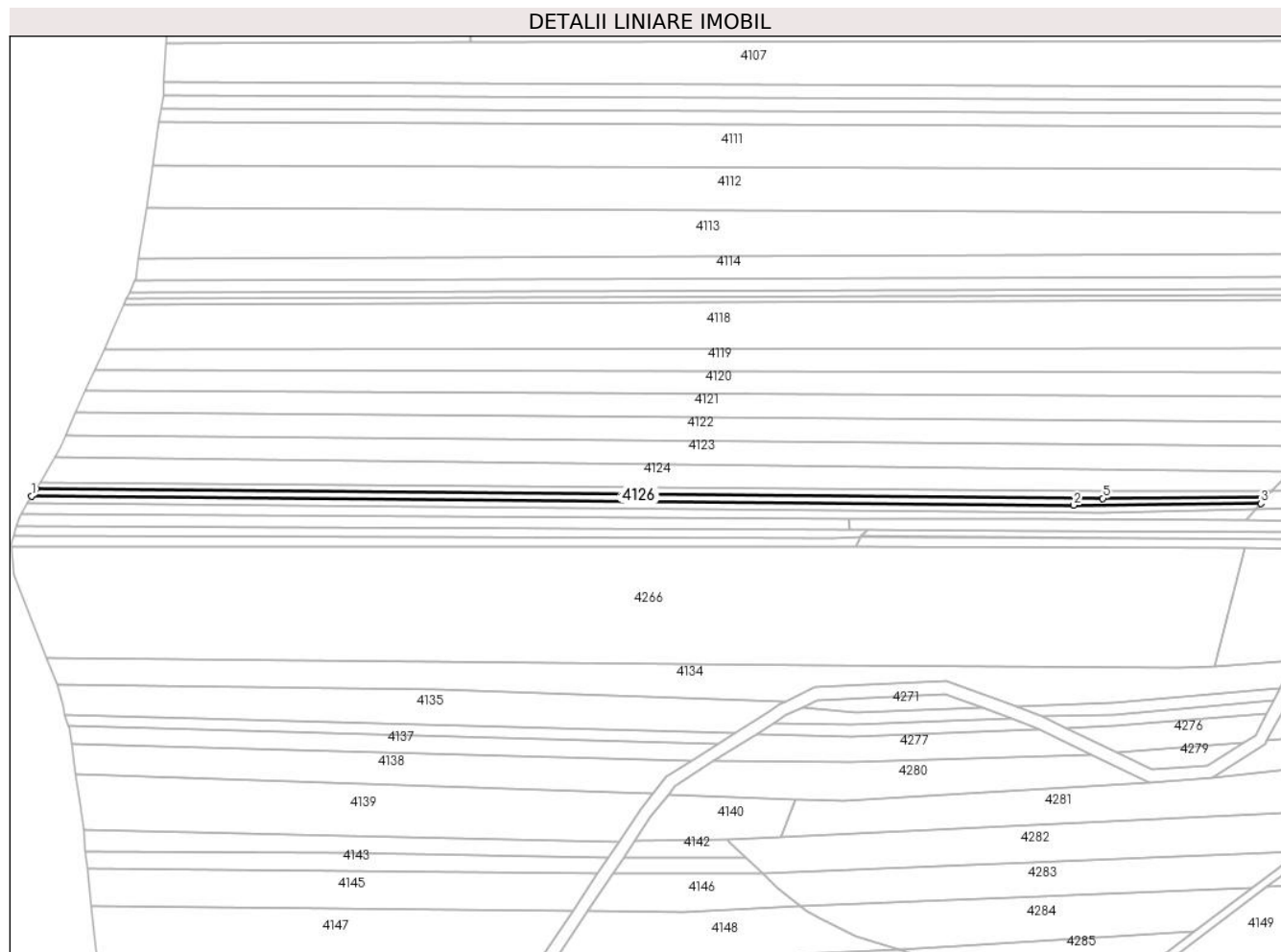
Inscrieri privind dezmembramintele dreptului de proprietate, drepturi reale de garanție și sarcini	Referințe
NU SUNT	

## Anexa Nr. 1 La Partea I

## Teren

Nr cadastral	Suprafața (mp)*	Observații / Referințe
	1.923	

\* Suprafața este determinată în planul de proiecție Stereo 70.



## Date referitoare la teren

Crt	Categorie folosință	Intravilan	Suprafața (mp)	Tarla	Parcelă	Nr. topo	Observații / Referințe
1	arabil	NU	1.923	72	54/3	-	

## Lungime Segmente

1) Valorile lungimilor segmentelor sunt obținute din proiecție în plan.

Punct început	X / Y	Punct sfârșit	X / Y	Lungime segment (** (m)
1	443.306,438 363.862,48	2	443.797,721 363.858,224	491.301
2	443.797,721 363.858,224	3	443.885,957 363.859,018	88.24
3	443.885,957 363.859,018	4	443.888,28 363.861,797	3.622
4	443.888,28 363.861,797	5	443.811,52 363.861,466	76.761
5	443.811,52 363.861,466	6	443.308,411 363.865,854	503.128

Punct început	X / Y	Punct sfârșit	X / Y	Lungime segment (** (m)
6	443.308,411 363.865,854	1	443.306,438 363.862,48	3.909

\*\* Lungimile segmentelor sunt determinate în planul de proiecție Stereo 70 și sunt rotunjite la 1 milimetru.

\*\*\* Distanța dintre puncte este formată din segmente cumulate ce sunt mai mici decât valoarea 1 milimetru.



**DATE DESPRE IMOBILUL NR. 4127**

Oficiul de Cadastru și Publicitate Imobiliară VALCEA  
Biroul de Cadastru și Publicitate Imobiliară Ramnicu Valcea

**A. Partea I. Descrierea imobilului**

TEREN Extravilan

Adresa: Jud. Valcea

Nr. Crt	Nr cadastral Nr. topografic	Suprafața* (mp)	Observații / Referințe
A1		1.924	Sector cadastral:46 Teren neimprejmit;

**B. Partea II. Proprietari și acte**

Inscrieri privitoare la dreptul de proprietate și alte drepturi reale		Referințe
/		
Act Administrativ nr. 2348, din 08/05/2024 emis de PRIMARIA COMUNEI DRAGOESTI (ADEVÉRINTA; );		
B1	Inscrierea posesiei, drept de PROPRIETATE, dobandit prin Lege, cota actuala 1/1, cota initiala 1/1 1) <b>NEIDENTIFICAT</b> , CIF:00000000000000	A1
Act Normativ nr. 7, din 13/03/1996 emis de PARLAMENTUL ROMANIEI (LEGE; (,art 13));		
B2	Se notează mențiunea de proprietar neidentificat.	A1

**C. Partea III. SARCINI .**

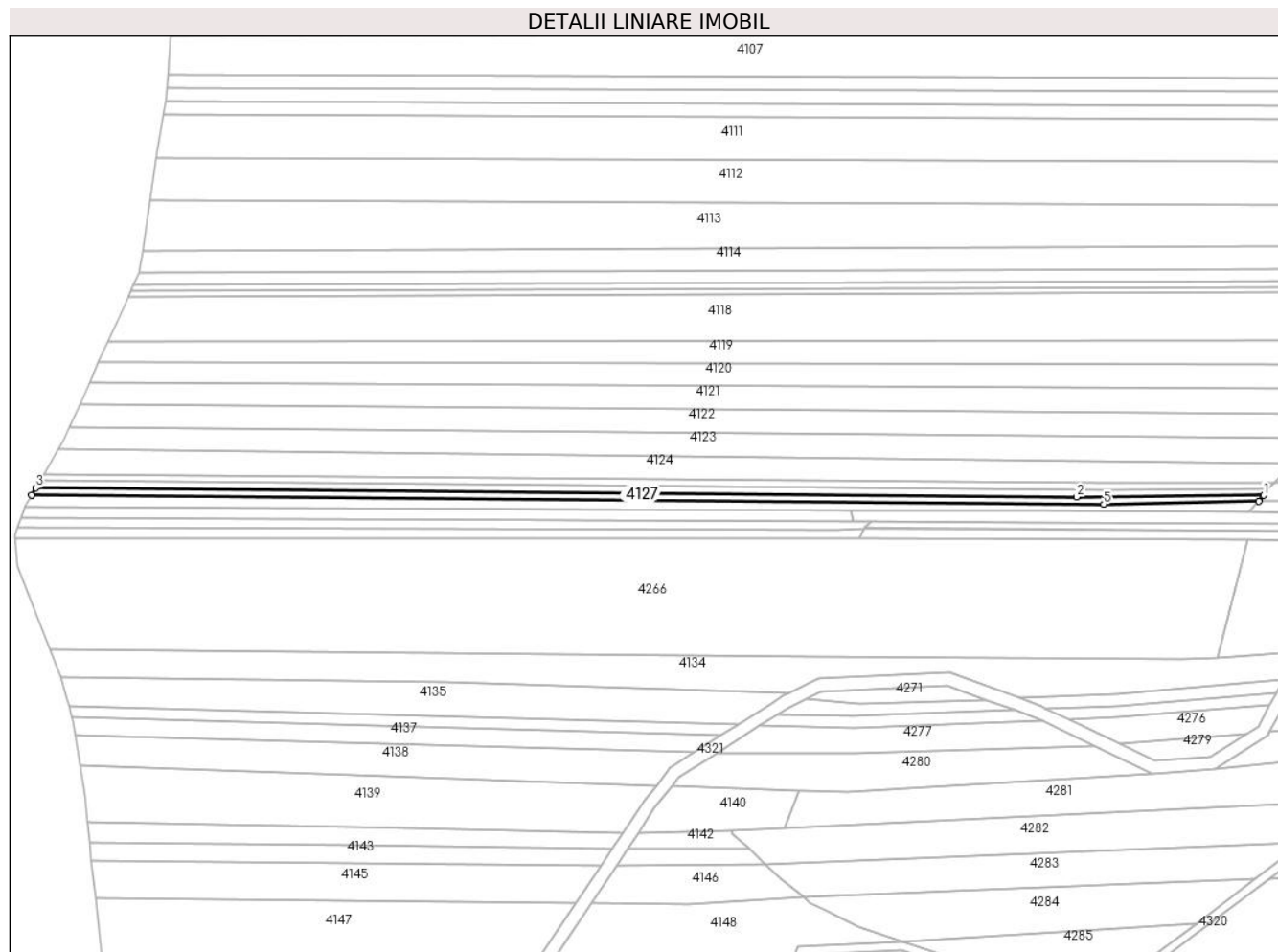
Inscrieri privind dezmembramintele dreptului de proprietate, drepturi reale de garanție și sarcini	Referințe
NU SUNT	

## Anexa Nr. 1 La Partea I

## Teren

Nr cadastral	Suprafața (mp)*	Observații / Referințe
	1.924	

\* Suprafața este determinată în planul de proiecție Stereo 70.



## Date referitoare la teren

Crt	Categorie folosință	Intravilan	Suprafața (mp)	Tarla	Parcelă	Nr. topo	Observații / Referințe
1	arabil	NU	1.924	72	-	-	

## Lungime Segmente

1) Valorile lungimilor segmentelor sunt obținute din proiecție în plan.

Punct început	X / Y	Punct sfârșit	X / Y	Lungime segment (** (m)
1	443.885,957 363.859,018	2	443.797,721 363.858,224	88.24
2	443.797,721 363.858,224	3	443.306,438 363.862,48	491.301
3	443.306,438 363.862,48	4	443.304,464 363.859,107	3.908
4	443.304,464 363.859,107	5	443.810,475 363.854,812	506.029
5	443.810,475 363.854,812	6	443.883,634 363.856,24	73.173

Punct început	X / Y	Punct sfârșit	X / Y	Lungime segment (** (m)
6	443.883,634 363.856,24	1	443.885,957 363.859,018	3.621

\*\* Lungimile segmentelor sunt determinate în planul de proiecție Stereo 70 și sunt rotunjite la 1 milimetru.

\*\*\* Distanța dintre puncte este formată din segmente cumulate ce sunt mai mici decât valoarea 1 milimetru.





**DATE DESPRE IMOBILUL NR. 4128**

Oficiul de Cadastru și Publicitate Imobiliară VALCEA  
Biroul de Cadastru și Publicitate Imobiliară Ramnicu Valcea

**A. Partea I. Descrierea imobilului**

TEREN Extravilan

Adresa: Jud. Valcea

Nr. Crt	Nr cadastral Nr. topografic	Suprafața* (mp)	Observații / Referințe
A1		2.520	Sector cadastral:46 Teren neimprejmuit;

**B. Partea II. Proprietari și acte**

Inscrieri privitoare la dreptul de proprietate și alte drepturi reale	Referințe
/	
Act Administrativ nr. 697/28735, din 15/11/1996 emis de CJSDPAT VALCEA (TITLU DE PROPRIETATE; );	
B1	A1
Intabulare, drept de PROPRIETATE, dobandit prin Reconstituire, cota actuala 1/1, cota initiala 1/1	
1) BOLOVĂNEANU N. CONSTANTIN, LIPSA CNP;	

**C. Partea III. SARCINI .**

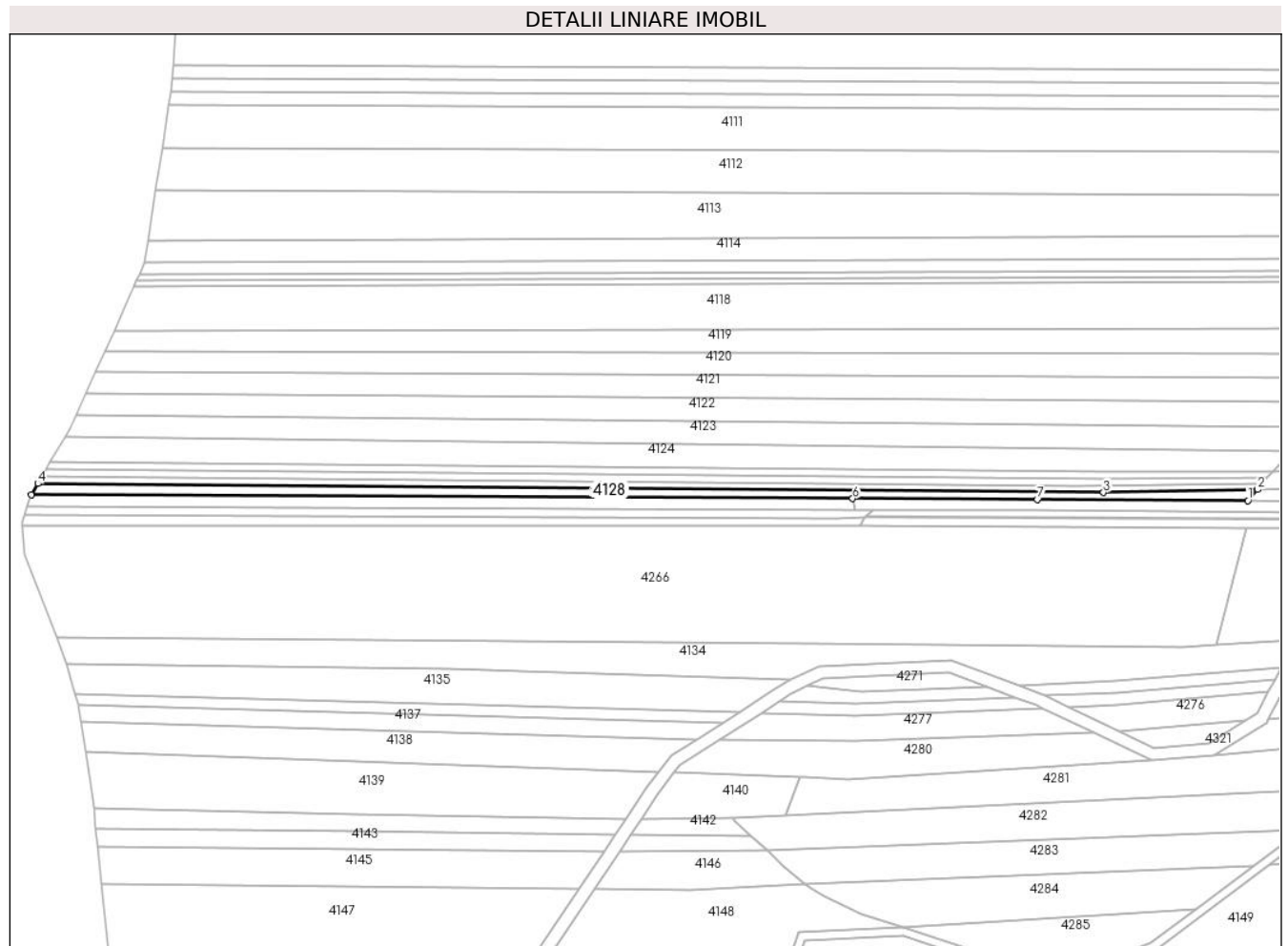
Inscrieri privind dezmembramintele dreptului de proprietate, drepturi reale de garanție și sarcini	Referințe
NU SUNT	

## Anexa Nr. 1 La Partea I

## Teren

Nr cadastral	Suprafața (mp)*	Observații / Referințe
	2.520	

\* Suprafața este determinată în planul de proiecție Stereo 70.



## Date referitoare la teren

Crt	Categorie folosință	Intravilan	Suprafața (mp)	Tarla	Parcelă	Nr. topo	Observații / Referințe
1	arabil	NU	2.520	72	2/55	-	

## Lungime Segmente

1) Valorile lungimilor segmentelor sunt obținute din proiecție în plan.

Punct început	X / Y	Punct sfârșit	X / Y	Lungime segment (** (m)
1	443.879,097 363.851,079	2	443.883,634 363.856,24	6.872
2	443.883,634 363.856,24	3	443.810,475 363.854,812	73.173
3	443.810,475 363.854,812	4	443.304,464 363.859,107	506.029
4	443.304,464 363.859,107	5	443.301,36 363.853,799	6.149
5	443.301,36 363.853,799	6	443.691,343 363.851,963	389.987

Punct început	X / Y	Punct sfârșit	X / Y	Lungime segment (** (m)
6	443.691,343 363.851,963	7	443.778,989 363.851,55	87.647
7	443.778,989 363.851,55	1	443.879,097 363.851,079	100.109

\*\* Lungimile segmentelor sunt determinate în planul de proiecție Stereo 70 și sunt rotunjite la 1 milimetru.

\*\*\* Distanța dintre puncte este formată din segmente cumulate ce sunt mai mici decât valoarea 1 milimetru.



**DATE DESPRE IMOBILUL NR. 4129**

Oficiul de Cadastru și Publicitate Imobiliară VALCEA  
Biroul de Cadastru și Publicitate Imobiliară Ramnicu Valcea

**A. Partea I. Descrierea imobilului**

TEREN Extravilan

Adresa: Jud. Valcea

Nr. Crt	Nr cadastral Nr. topografic	Suprafața* (mp)	Observații / Referințe
A1		2.065	Sector cadastral:46 Teren neimprejmuit;

**B. Partea II. Proprietari și acte**

Inscrieri privitoare la dreptul de proprietate și alte drepturi reale	Referințe
/	
Act Administrativ nr. 503/46454, din 19/06/1998 emis de CJSDPAT VALCEA (TITLU DE PROPRIETATE; );	
B1	A1
Intabulare, drept de PROPRIETATE, dobandit prin Reconstituire, cota actuala 1/1, cota initiala 1/1 1) POPESCU MARCELA, LIPSA CNP;	

**C. Partea III. SARCINI .**

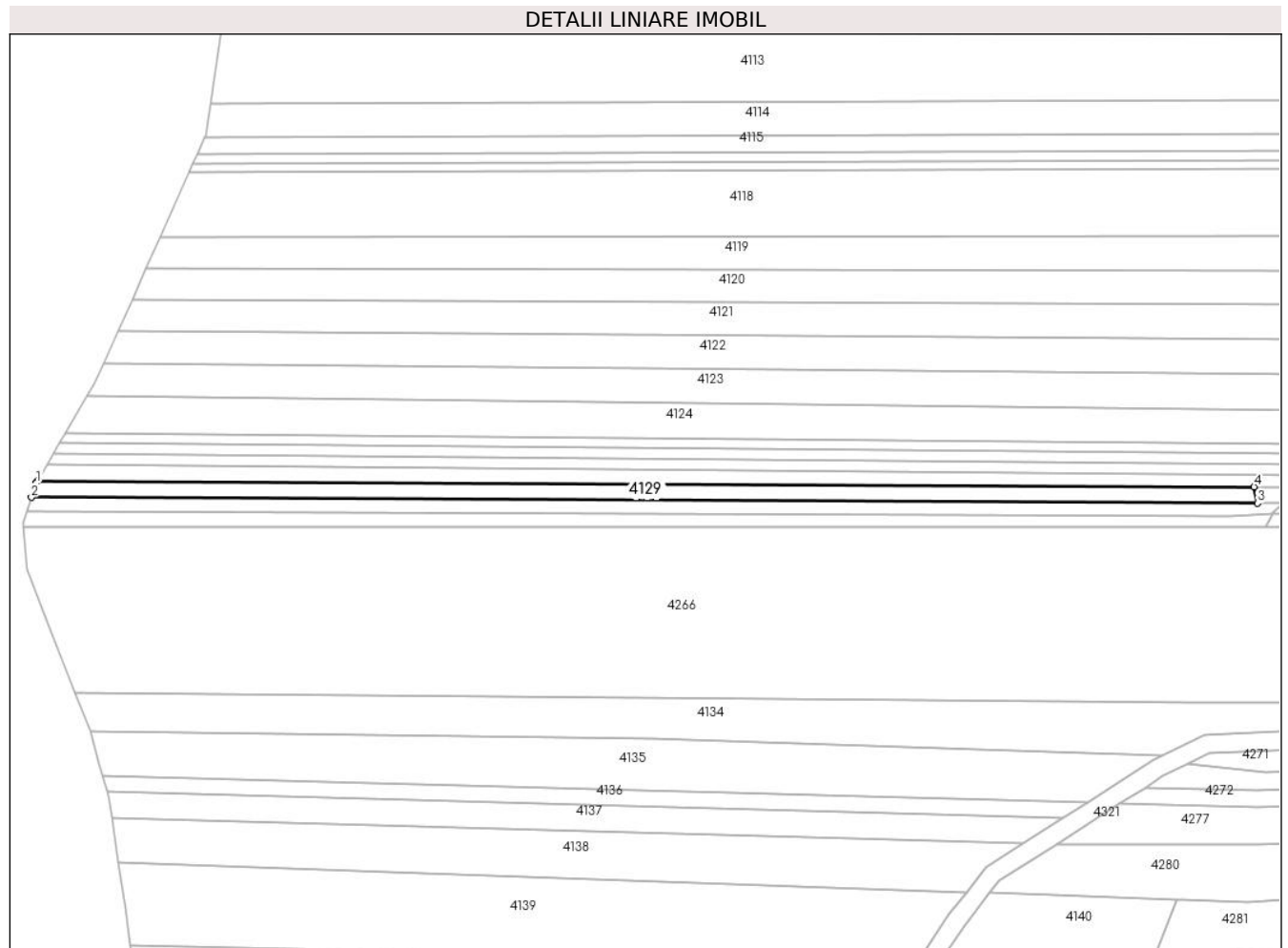
Inscrieri privind dezmembramintele dreptului de proprietate, drepturi reale de garanție și sarcini	Referințe
NU SUNT	

## Anexa Nr. 1 La Partea I

## Teren

Nr cadastral	Suprafața (mp)*	Observații / Referințe
	2.065	

\* Suprafața este determinată în planul de proiecție Stereo 70.



## Date referitoare la teren

Crt	Categorie folosință	Intravilan	Suprafața (mp)	Tarla	Parcelă	Nr. topo	Observații / Referințe
1	arabil	NU	2.065	72	100	-	

## Lungime Segmente

1) Valorile lungimilor segmentelor sunt obținute din proiecție în plan.

Punct început	X / Y	Punct sfârșit	X / Y	Lungime segment (** (m)
1	443.300,984 363.853,156	2	443.299,408 363.848,534	4.883
2	443.299,408 363.848,534	3	443.692,459 363.846,683	393.055
3	443.692,459 363.846,683	4	443.691,343 363.851,963	5.397
4	443.691,343 363.851,963	5	443.301,36 363.853,799	389.987
5	443.301,36 363.853,799	1	443.300,984 363.853,156	0.745

**\*\* Lungimile segmentelor sunt determinate în planul de proiecție Stereo 70 și sunt rotunjite la 1 milimetru.**

**\*\*\* Distanța dintre puncte este formată din segmente cumulate ce sunt mai mici decât valoarea 1 milimetru.**





**DATE DESPRE IMOBILUL NR. 4130**

Oficiul de Cadastru și Publicitate Imobiliară VALCEA  
Biroul de Cadastru și Publicitate Imobiliară Ramnicu Valcea

**A. Partea I. Descrierea imobilului**

TEREN Extravilan

Adresa: Jud. Valcea

Nr. Crt	Nr cadastral Nr. topografic	Suprafața* (mp)	Observații / Referințe
A1		1.728	Sector cadastral:46 Teren neimprejmuit;

**B. Partea II. Proprietari și acte**

Inscrieri privitoare la dreptul de proprietate și alte drepturi reale	Referințe
/	
Act Administrativ nr. 895/50631, din 16/12/2002 emis de CJSDPAT VALCEA (TITLU DE PROPRIETATE; );	
B1	A1
Intabulare, drept de PROPRIETATE, dobandit prin Reconstituire, cota actuala 1/1, cota initiala 1/1 1) BUCĂTARU ILINCA, LIPSA CNP;	

**C. Partea III. SARCINI .**

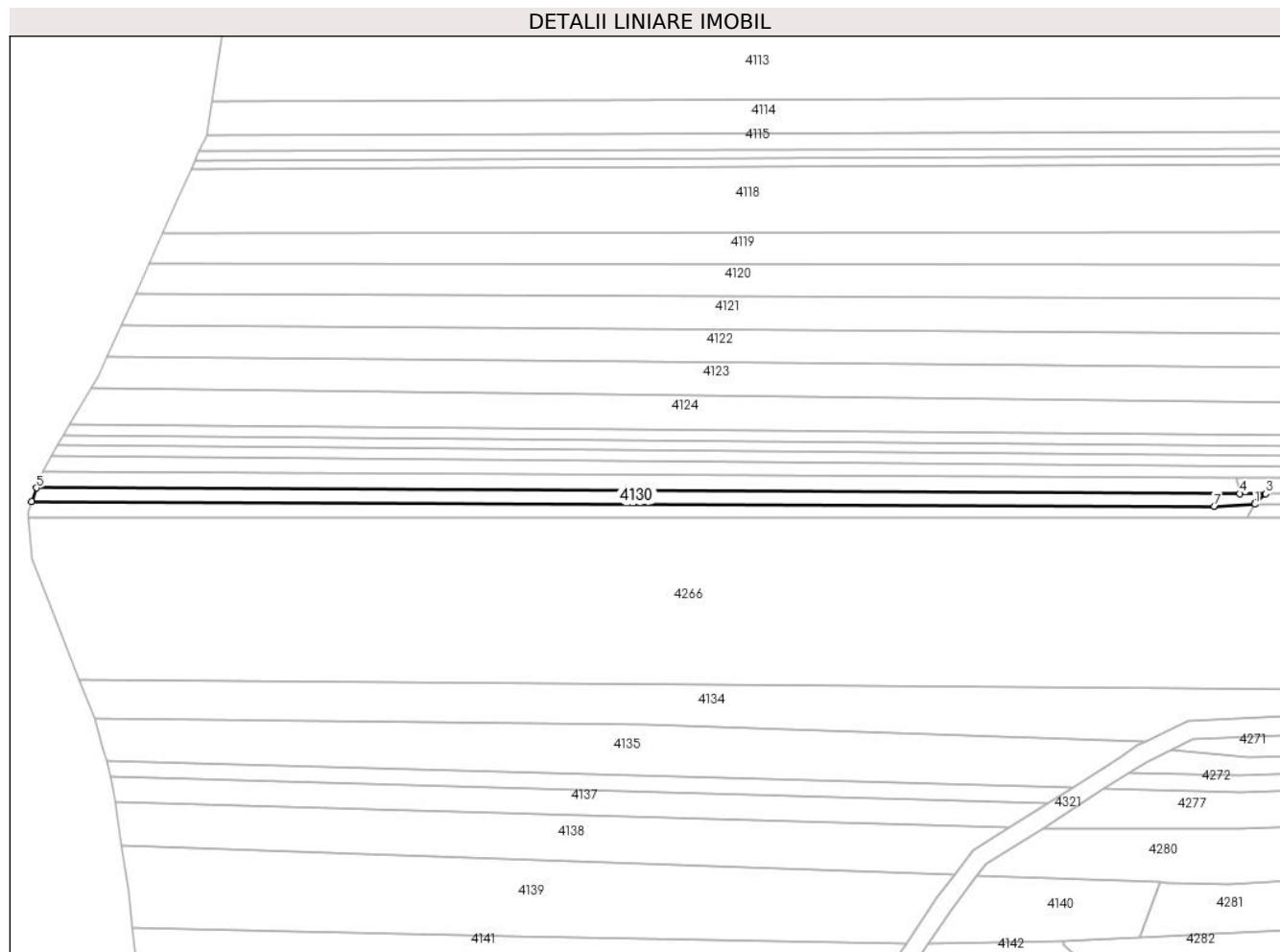
Inscrieri privind dezmembramintele dreptului de proprietate, drepturi reale de garanție și sarcini	Referințe
NU SUNT	

## Anexa Nr. 1 La Partea I

## Teren

Nr cadastral	Suprafața (mp)*	Observații / Referințe
	1.728	

\* Suprafața este determinată în planul de proiecție Stereo 70.



## Date referitoare la teren

Crt	Categorie folosință	Intramilan	Suprafața (mp)	Tarla	Parcelă	Nr. topo	Observații / Referințe
1	arabil	NU	1.728	72	57	-	

## Lungime Segmente

1) Valorile lungimilor segmentelor sunt obținute din proiecție în plan.

Punct început	X / Y	Punct sfârșit	X / Y	Lungime segment (** (m)
1	443.697,31 363.843,217	2	443.697,533 363.843,616	0.457
2	443.697,533 363.843,616	3	443.700,919 363.846,643	4.542
3	443.700,919 363.846,643	4	443.692,459 363.846,683	8.46
4	443.692,459 363.846,683	5	443.299,408 363.848,534	393.055
5	443.299,408 363.848,534	6	443.297,867 363.844,011	4.778

Punct început	X / Y	Punct sfârșit	X / Y	Lungime segment (** (m)
6	443.297,867 363.844,011	7	443.684,05 363.842,578	386.186
7	443.684,05 363.842,578	1	443.697,31 363.843,217	13.275

\*\* Lungimile segmentelor sunt determinate în planul de proiecție Stereo 70 și sunt rotunjite la 1 milimetru.

\*\*\* Distanța dintre puncte este formată din segmente cumulate ce sunt mai mici decât valoarea 1 milimetru.



**DATE DESPRE IMOBILUL NR. 4131**

Oficiul de Cadastru și Publicitate Imobiliară VALCEA  
Biroul de Cadastru și Publicitate Imobiliară Ramnicu Valcea

**A. Partea I. Descrierea imobilului**

TEREN Extravilan

Adresa: Jud. Valcea

Nr. Crt	Nr cadastral Nr. topografic	Suprafața* (mp)	Observații / Referințe
A1		1.728	Sector cadastral:46 Teren neimprejmuit;

**B. Partea II. Proprietari și acte**

Inscrieri privitoare la dreptul de proprietate și alte drepturi reale	Referințe
/	
Act Administrativ nr. 863/50631, din 30/07/2002 emis de CJSDPAT VALCEA (TITLU DE PROPRIETATE; );	
B1	A1
Intabulare, drept de PROPRIETATE, dobandit prin Reconstituire, cota actuala 1/1, cota initiala 1/1 1) <b>ANDREI MARIN</b> , LIPSA CNP;	

**C. Partea III. SARCINI .**

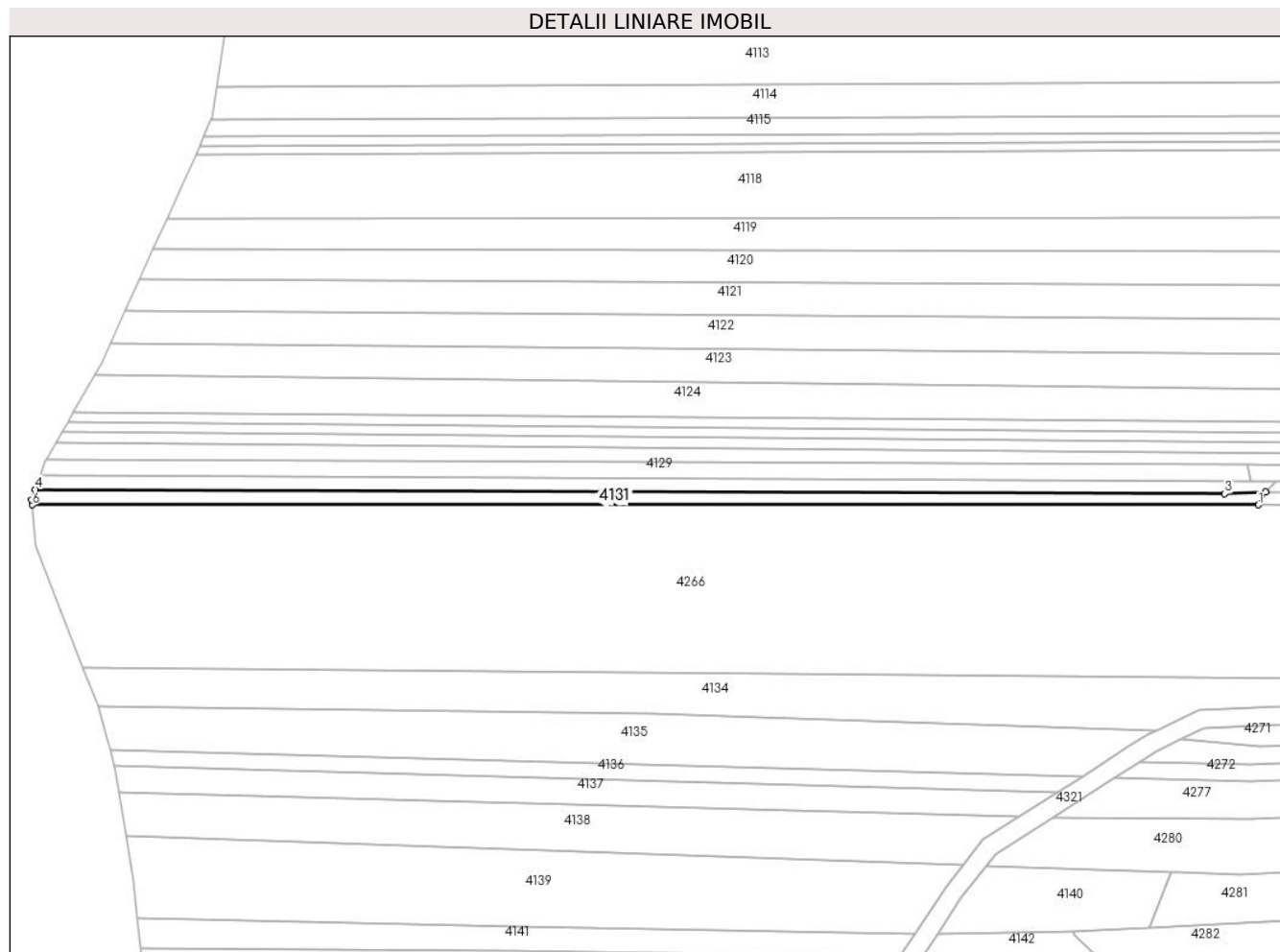
Inscrieri privind dezmembramintele dreptului de proprietate, drepturi reale de garanție și sarcini	Referințe
NU SUNT	

## Anexa Nr. 1 La Partea I

## Teren

Nr cadastral	Suprafața (mp)*	Observații / Referințe
	1.728	

\* Suprafața este determinată în planul de proiecție Stereo 70.



## Date referitoare la teren

Crt	Categorie folosință	Intravilan	Suprafața (mp)	Tarla	Parcelă	Nr. topo	Observații / Referințe
1	arabil	NU	1.728	72	2/58	-	

## Lungime Segmente

1) Valorile lungimilor segmentelor sunt obținute din proiecție în plan.

Punct început	X / Y	Punct sfârșit	X / Y	Lungime segment (** (m)
1	443.694,934 363.838,956	2	443.697,31 363.843,217	4.879
2	443.697,31 363.843,217	3	443.684,05 363.842,578	13.275
3	443.684,05 363.842,578	4	443.297,867 363.844,011	386.186
4	443.297,867 363.844,011	5	443.296,713 363.840,624	3.578
5	443.296,713 363.840,624	6	443.296,85 363.838,95	1.68

Punct început	X / Y	Punct sfârșit	X / Y	Lungime segment (** (m)
6	443.296,85 363.838,95	1	443.694,934 363.838,956	398.084

\*\* Lungimile segmentelor sunt determinate în planul de proiecție Stereo 70 și sunt rotunjite la 1 milimetru.

\*\*\* Distanța dintre puncte este formată din segmente cumulate ce sunt mai mici decât valoarea 1 milimetru.





**DATE DESPRE IMOBILUL NR. 4134**

Oficiul de Cadastru și Publicitate Imobiliară VALCEA  
Biroul de Cadastru și Publicitate Imobiliară Ramnicu Valcea

**A. Partea I. Descrierea imobilului**

TEREN Extravilan

Adresa: Jud. Valcea, sat Buciumeni, punctele HARCA si ZAVOI-HARCA

Nr. Crt	Nr cadastral Nr. topografic	Suprafața* (mp)	Observații / Referințe
A1	35172	Din acte: 15.000 Masurata: 7.954	Sector cadastral:46 Teren neimprejmuit; DIFERENTA DE SUPRAFATA SE AFLA LA ID 4311, 4267, 4271

**B. Partea II. Proprietari și acte**

Inscrieri privitoare la dreptul de proprietate și alte drepturi reale		Referințe
<b>42242 / 29/08/2014</b>		
Act Notarial nr. Certificat de Mostenitor Suplimentar nr.70, din 09/09/2013 emis de BNP Alexandru Elena Simona (; Titlu de Proprietate nr.89/43053 eliberat de Comisia Judeteana Valcea,Adeverinta nr.4096 din 27.08.2014 eliberata de Primaria comunei Dragoesti );		
B1	Intabulare, drept de PROPRIETATE, dobandit prin Succesiune, cota actuala 1/1, cota initiala 1/1 1) DOROBANTU MARIA	A1

**C. Partea III. SARCINI .**

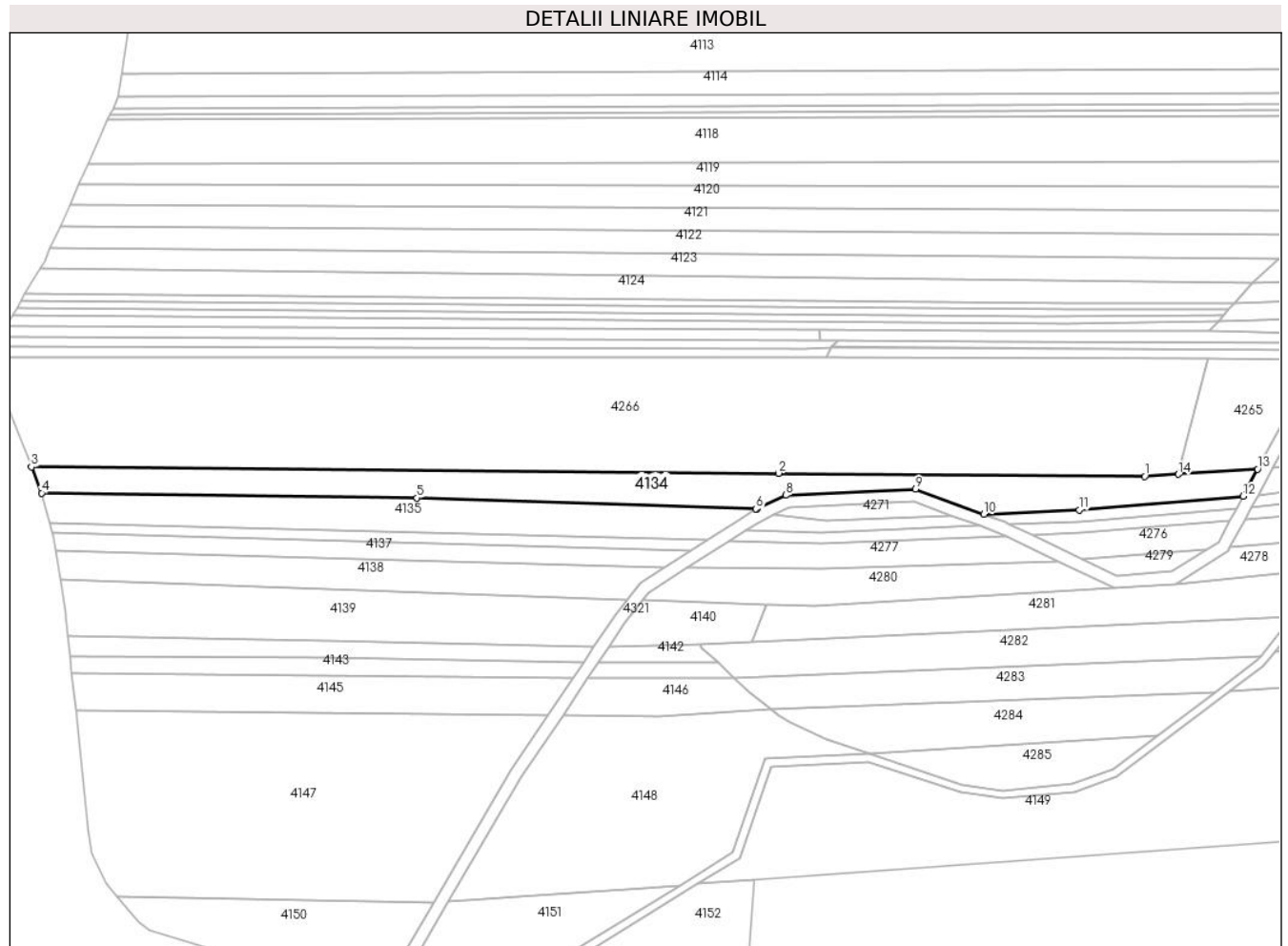
Inscrieri privind dezmembramintele dreptului de proprietate, drepturi reale de garanție și sarcini	Referințe
NU SUNT	

## Anexa Nr. 1 La Partea I

## Teren

Nr cadastral	Suprafața (mp)*	Observații / Referințe
35172	Din acte: 15.000 Masurata: 7.954	DIFERENTA DE SUPRAFATA SE AFLA LA ID 4311, 4267, 4271

\* Suprafața este determinată în planul de proiecție Stereo 70.



## Date referitoare la teren

Crt	Categorie folosință	Intra vilan	Suprafața (mp)	Tarla	Parcelă	Nr. topo	Observații / Referințe
1	arabil	NU	4.936	72	1/26	-	
2	padure	NU	3.018	279	1/27	-	

## Lungime Segmente

1) Valorile lungimilor segmentelor sunt obținute din proiecție în plan.

Punct început	X / Y	Punct sfârșit	X / Y	Lungime segment (** (m)
1	443.847,911 363.781,499	2	443.672,059 363.783,0	175.858
2	443.672,059 363.783,0	3	443.313,395 363.786,062	358.677
3	443.313,395 363.786,062	4	443.318,306 363.773,498	13.49
4	443.318,306 363.773,498	5	443.498,523 363.771,162	180.232

Punct început	X / Y	Punct sfârșit	X / Y	Lungime segment (** (m)
5	443.498,523 363.771,162	6	443.661,251 363.765,893	162.813
6	443.661,251 363.765,893	7	443.661,913 363.765,872	0.662
7	443.661,913 363.765,872	8	443.675,572 363.772,476	15.172
8	443.675,572 363.772,476	9	443.737,864 363.775,384	62.36
9	443.737,864 363.775,384	10	443.770,714 363.763,312	34.998
10	443.770,714 363.763,312	11	443.816,388 363.765,351	45.719
11	443.816,388 363.765,351	12	443.895,103 363.771,903	78.987
12	443.895,103 363.771,903	13	443.902,12 363.784,991	14.85
13	443.902,12 363.784,991	14	443.864,139 363.782,545	38.06
14	443.864,139 363.782,545	1	443.847,911 363.781,499	16.262

\*\* Lungimile segmentelor sunt determinate în planul de proiecție Stereo 70 și sunt rotunjite la 1 milimetru.

\*\*\* Distanța dintre puncte este formată din segmente cumulate ce sunt mai mici decât valoarea 1 milimetru.



**DATE DESPRE IMOBILUL NR. 4135**

Oficiul de Cadastru și Publicitate Imobiliară VALCEA  
Biroul de Cadastru și Publicitate Imobiliară Ramnicu Valcea

**A. Partea I. Descrierea imobilului**

TEREN Extravilan

Adresa: Jud. Valcea

Nr. Crt	Nr cadastral Nr. topografic	Suprafața* (mp)	Observații / Referințe
A1		5.146	Sector cadastral:46 Teren neimprejmuț;

**B. Partea II. Proprietari și acte**

Inscrieri privitoare la dreptul de proprietate și alte drepturi reale	Referințe
/	
Act Administrativ nr. 935/46817, din 23/07/2003 emis de CJSDPAT VALCEA (TITLU DE PROPRIETATE; );	
B1	A1
Intabulare, drept de PROPRIETATE, dobandit prin Reconstituire, cota actuala 1/1, cota initiala 1/1	
1) MITACU MARIN, LIPSA CNP;	
2) MITACU ELENA, LIPSA CNP;	

**C. Partea III. SARCINI .**

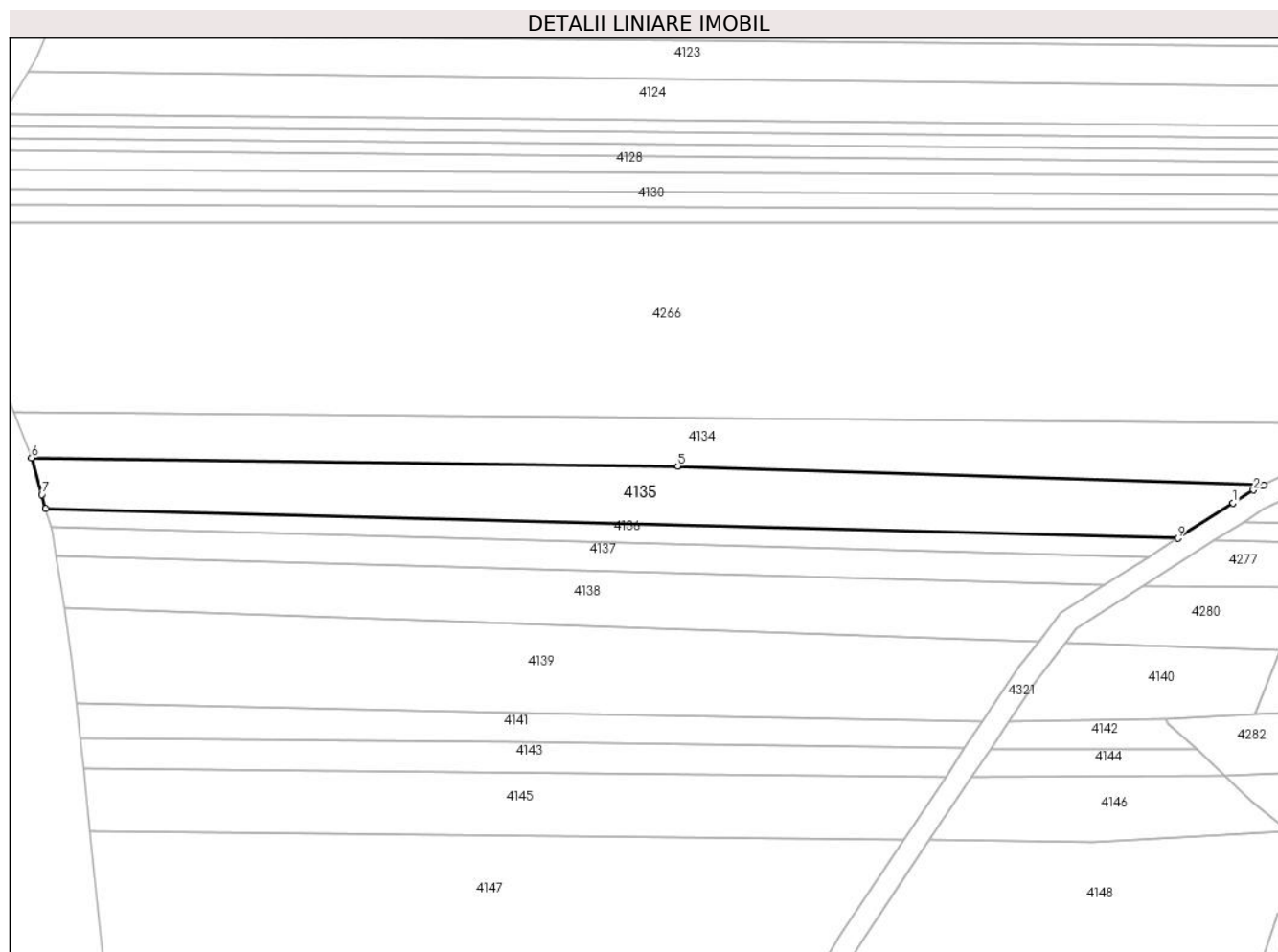
Inscrieri privind dezmembramintele dreptului de proprietate, drepturi reale de garanție și sarcini	Referințe
NU SUNT	

## Anexa Nr. 1 La Partea I

## Teren

Nr cadastral	Suprafața (mp)*	Observații / Referințe
	5.146	

\* Suprafața este determinată în planul de proiecție Stereo 70.



## Date referitoare la teren

Crt	Categorie folosință	Intravilan	Suprafața (mp)	Tarla	Parcelă	Nr. topo	Observații / Referințe
1	arabil	NU	5.146	72	61	-	

## Lungime Segmente

1) Valorile lungimilor segmentelor sunt obținute din proiecție în plan.

Punct început	X / Y	Punct sfârșit	X / Y	Lungime segment (** (m)
1	443.653,399 363.760,884	2	443.659,04 363.764,483	6.691
2	443.659,04 363.764,483	3	443.661,913 363.765,872	3.191
3	443.661,913 363.765,872	4	443.661,251 363.765,893	0.662
4	443.661,251 363.765,893	5	443.498,523 363.771,162	162.813
5	443.498,523 363.771,162	6	443.318,306 363.773,498	180.232

Punct început	X / Y	Punct sfârşit	X / Y	Lungime segment (** (m)
6	443.318,306 363.773,498	7	443.321,161 363.763,222	10.665
7	443.321,161 363.763,222	8	443.322,246 363.759,317	4.053
8	443.322,246 363.759,317	9	443.637,944 363.751,024	315.807
9	443.637,944 363.751,024	1	443.653,399 363.760,884	18.332

\*\* Lungimile segmentelor sunt determinate în planul de proiecție Stereo 70 și sunt rotunjite la 1 milimetru.

\*\*\* Distanța dintre puncte este formată din segmente cumulate ce sunt mai mici decât valoarea 1 milimetru.





**DATE DESPRE IMOBILUL NR. 4136**

Oficiul de Cadastru și Publicitate Imobiliară VALCEA  
Biroul de Cadastru și Publicitate Imobiliară Ramnicu Valcea

**A. Partea I. Descrierea imobilului**

TEREN Extravilan

Adresa: Jud. Valcea

Nr. Crt	Nr cadastral Nr. topografic	Suprafața* (mp)	Observații / Referințe
A1		1.600	Sector cadastral:46 Teren neimprejmuit;

**B. Partea II. Proprietari și acte**

Inscrieri privitoare la dreptul de proprietate și alte drepturi reale	Referințe
/	
Act Administrativ nr. 2008/50914, din 17/08/2002 emis de CJSDPAT VALCEA (TITLU DE PROPRIETATE; );	
B1	A1
Intabulare, drept de PROPRIETATE, dobandit prin Reconstituire, cota actuala 1/1, cota initiala 1/1 1) CÂRSTEA EMILIAN, LIPSA CNP;	

**C. Partea III. SARCINI .**

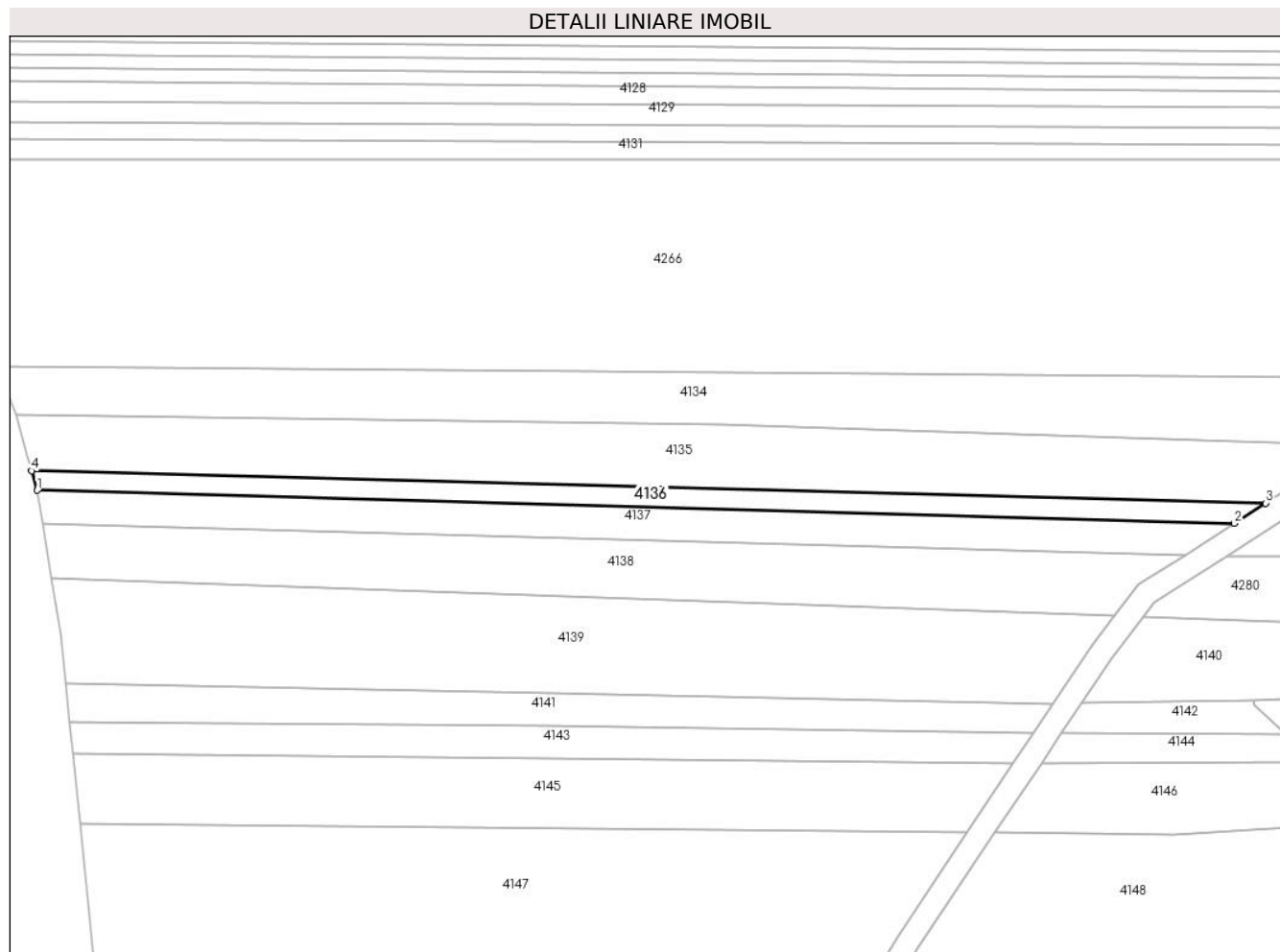
Inscrieri privind dezmembramintele dreptului de proprietate, drepturi reale de garanție și sarcini	Referințe
NU SUNT	

## Anexa Nr. 1 La Partea I

## Teren

Nr cadastral	Suprafața (mp)*	Observații / Referințe
	1.600	

\* Suprafața este determinată în planul de proiecție Stereo 70.



## Date referitoare la teren

Crt	Categorie folosință	Intravilan	Suprafața (mp)	Tarla	Parcelă	Nr. topo	Observații / Referințe
1	arabil	NU	1.600	72	63/1	-	

## Lungime Segmente

1) Valorile lungimilor segmentelor sunt obținute din proiecție în plan.

Punct început	X / Y	Punct sfârșit	X / Y	Lungime segment (** (m)
1	443.323,626 363.754,347	2	443.629,883 363.745,882	306.374
2	443.629,883 363.745,882	3	443.637,944 363.751,024	9.561
3	443.637,944 363.751,024	4	443.322,246 363.759,317	315.807
4	443.322,246 363.759,317	1	443.323,626 363.754,347	5.158

\*\* Lungimile segmentelor sunt determinate în planul de proiecție Stereo 70 și sunt rotunjite la 1 milimetru.

**\*\*\* Distanţa dintre puncte este formată din segmente cumulate ce sunt mai mici decât valoarea 1 milimetru.**



**DATE DESPRE IMOBILUL NR. 4137**

Oficiul de Cadastru și Publicitate Imobiliară VALCEA  
Biroul de Cadastru și Publicitate Imobiliară Ramnicu Valcea

**A. Partea I. Descrierea imobilului**

TEREN Extravilan

Adresa: Jud. Valcea

Nr. Crt	Nr cadastral Nr. topografic	Suprafața* (mp)	Observații / Referințe
A1		2.500	Sector cadastral:46 Teren neimprejmuit;

**B. Partea II. Proprietari și acte**

Inscrieri privitoare la dreptul de proprietate și alte drepturi reale	Referințe
/	
Act Administrativ nr. 540/46454, din 09/03/1999 emis de CJSDPAT VALCEA (TITLU DE PROPRIETATE; );	
B1	A1
Intabulare, drept de PROPRIETATE, dobandit prin Reconstituire, cota actuala 1/1, cota initiala 1/1	
1) ZIGULESCU F. CONSTANTIN, LIPSA CNP;	

**C. Partea III. SARCINI .**

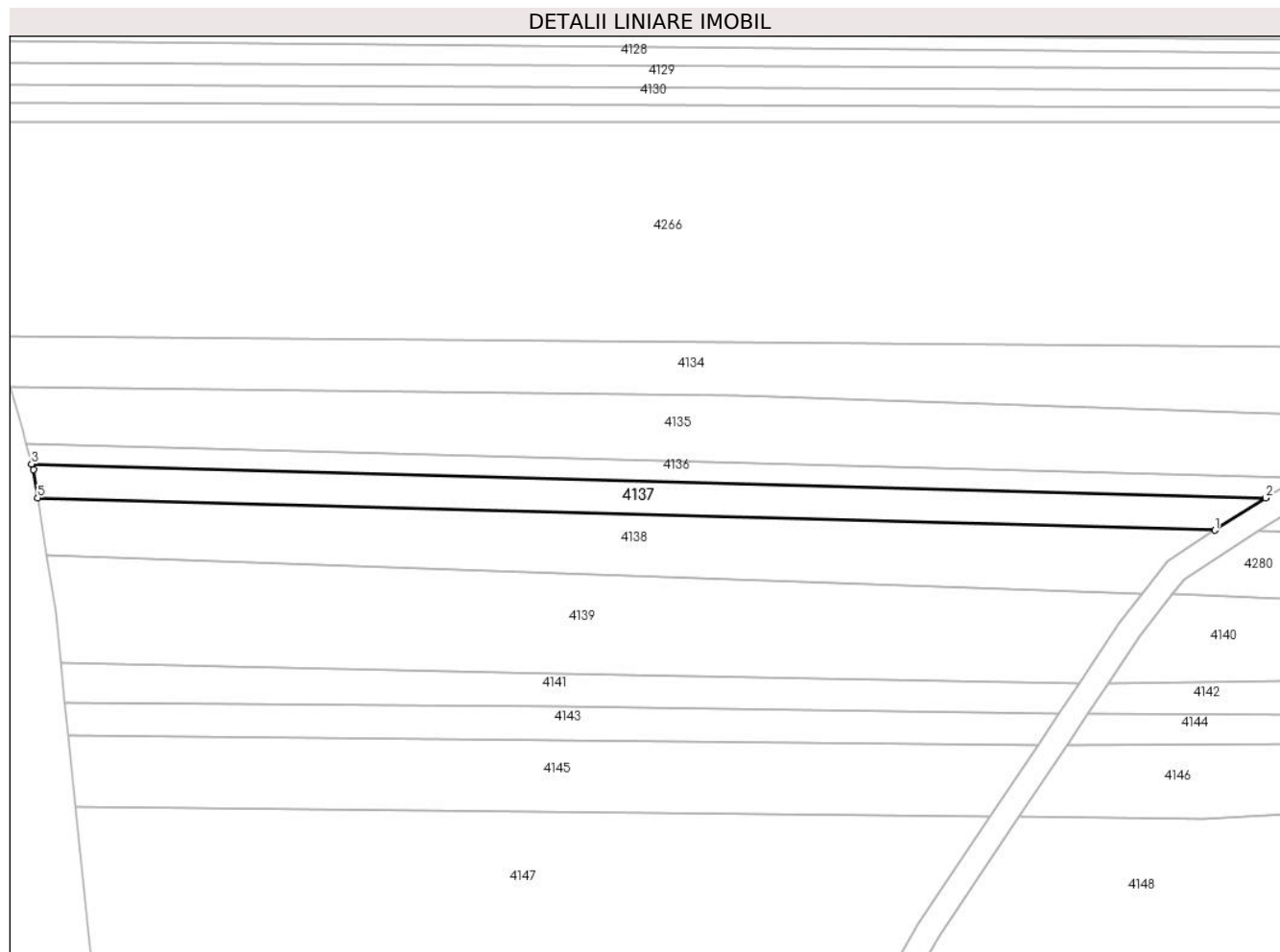
Inscrieri privind dezmembramintele dreptului de proprietate, drepturi reale de garanție și sarcini	Referințe
NU SUNT	

## Anexa Nr. 1 La Partea I

## Teren

Nr cadastral	Suprafața (mp)*	Observații / Referințe
	2.500	

\* Suprafața este determinată în planul de proiecție Stereo 70.



## Date referitoare la teren

Crt	Categorie folosință	Intravilan	Suprafața (mp)	Tarla	Parcelă	Nr. topo	Observații / Referințe
1	arabil	NU	2.500	72	63	-	

## Lungime Segmente

1) Valorile lungimilor segmentelor sunt obținute din proiecție în plan.

Punct început	X / Y	Punct sfârșit	X / Y	Lungime segment (** (m)
1	443.617,328 363.737,872	2	443.629,883 363.745,882	14.893
2	443.629,883 363.745,882	3	443.323,626 363.754,347	306.374
3	443.323,626 363.754,347	4	443.324,015 363.752,947	1.453
4	443.324,015 363.752,947	5	443.325,118 363.745,95	7.083
5	443.325,118 363.745,95	1	443.617,328 363.737,872	292.322

**\*\* Lungimile segmentelor sunt determinate în planul de proiecție Stereo 70 și sunt rotunjite la 1 milimetru.**

**\*\*\* Distanța dintre puncte este formată din segmente cumulate ce sunt mai mici decât valoarea 1 milimetru.**





**DATE DESPRE IMOBILUL NR. 4138**

Oficiul de Cadastru și Publicitate Imobiliară VALCEA  
Biroul de Cadastru și Publicitate Imobiliară Ramnicu Valcea

**A. Partea I. Descrierea imobilului**

TEREN Extravilan

Adresa: Jud. Valcea, punct Fesi, Harca

Nr. Crt	Nr cadastral Nr. topografic	Suprafața* (mp)	Observații / Referințe
A1	36500	Din acte: 16.229 Masurata: 4.250	Sector cadastral:46 Teren neimprejmuit; DIFERENTA DE SUPRAFATA SE AFLA LA ID 4315, 4278, 4279, 4280

**B. Partea II. Proprietari și acte**

Inscrieri privitoare la dreptul de proprietate și alte drepturi reale		Referințe
<b>71203 / 16/09/2021</b>		
Act Notarial nr. .2176, din 15/09/2021 emis de NP Banu Claudia Mihaela;		
B5	Intabulare, drept de PROPRIETATE, dobandit prin Conventie, cota actuala 1/1, cota initiala 1/1 1) <b>BONCAN BIANCA</b> , casatorita cu; 2) <b>BONCAN GHEORGHE-DORINEL</b> <i>OBSERVATIIL: bun comun, cu tittu de cumparare</i>	A1

**C. Partea III. SARCINI .**

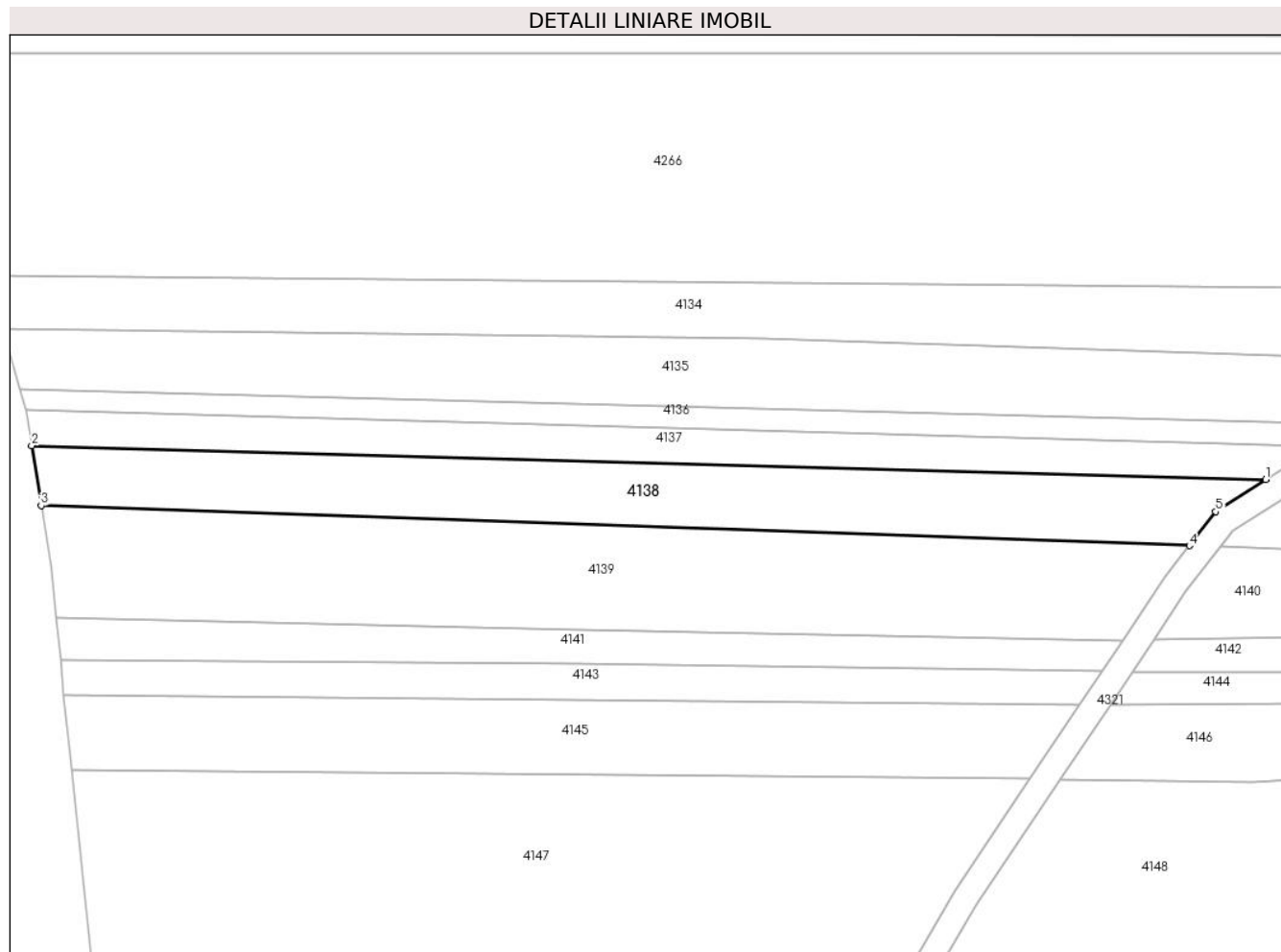
Inscrieri privind dezmembramintele dreptului de proprietate, drepturi reale de garanție și sarcini	Referințe
NU SUNT	

## Anexa Nr. 1 La Partea I

## Teren

Nr cadastral	Suprafața (mp)*	Observații / Referințe
36500	Din acte: 16.229 Masurata: 4.250	DIFERENTA DE SUPRAFATA SE AFLA LA ID 4315, 4278, 4279, 4280

\* Suprafața este determinată în planul de proiecție Stereo 70.



## Date referitoare la teren

Crt	Categorie folosință	Intra vilan	Suprafața (mp)	Tarla	Parcelă	Nr. topo	Observații / Referințe
1	arabil	NU	4.250	72	2/64	-	

## Lungime Segmente

1) Valorile lungimilor segmentelor sunt obținute din proiecție în plan.

Punct început	X / Y	Punct sfârșit	X / Y	Lungime segment (** (m)
1	443.617,328 363.737,872	2	443.325,118 363.745,95	292.322
2	443.325,118 363.745,95	3	443.327,355 363.731,763	14.362
3	443.327,355 363.731,763	4	443.599,233 363.722,246	272.045
4	443.599,233 363.722,246	5	443.605,475 363.730,31	10.198
5	443.605,475 363.730,31	1	443.617,328 363.737,872	14.06

**\*\* Lungimile segmentelor sunt determinate în planul de proiecție Stereo 70 și sunt rotunjite la 1 milimetru.**

**\*\*\* Distanța dintre puncte este formată din segmente cumulate ce sunt mai mici decât valoarea 1 milimetru.**



**DATE DESPRE IMOBILUL NR. 4139**

Oficiul de Cadastru și Publicitate Imobiliară VALCEA  
Biroul de Cadastru și Publicitate Imobiliară Ramnicu Valcea

**A. Partea I. Descrierea imobilului**

TEREN Extravilan

Adresa: Jud. Valcea

Nr. Crt	Nr cadastral Nr. topografic	Suprafața* (mp)	Observații / Referințe
A1	35145	Din acte: 7.810 Masurata: 6.483	Sector cadastral:46 Teren neimprejmuit; DIFERENTA DE SUPRAFATA SE AFLA LA ID 4140

**B. Partea II. Proprietari și acte**

Inscrieri privitoare la dreptul de proprietate și alte drepturi reale		Referințe
<b>30356 / 26/06/2014</b>		
Act Notarial nr. Contract de vanzare-cumparare aut. nr. 1059, din 25/06/2014 emis de N.P. Gutau Mariana;		
B3	Intabulare, drept de PROPRIETATE, dobandit prin Conventie, cota actuala 1/1, cota initiala 1/1 1) SOCIETATEA FERMA FRANCESTI S.R.L., CIF:27137361	A1

**C. Partea III. SARCINI .**

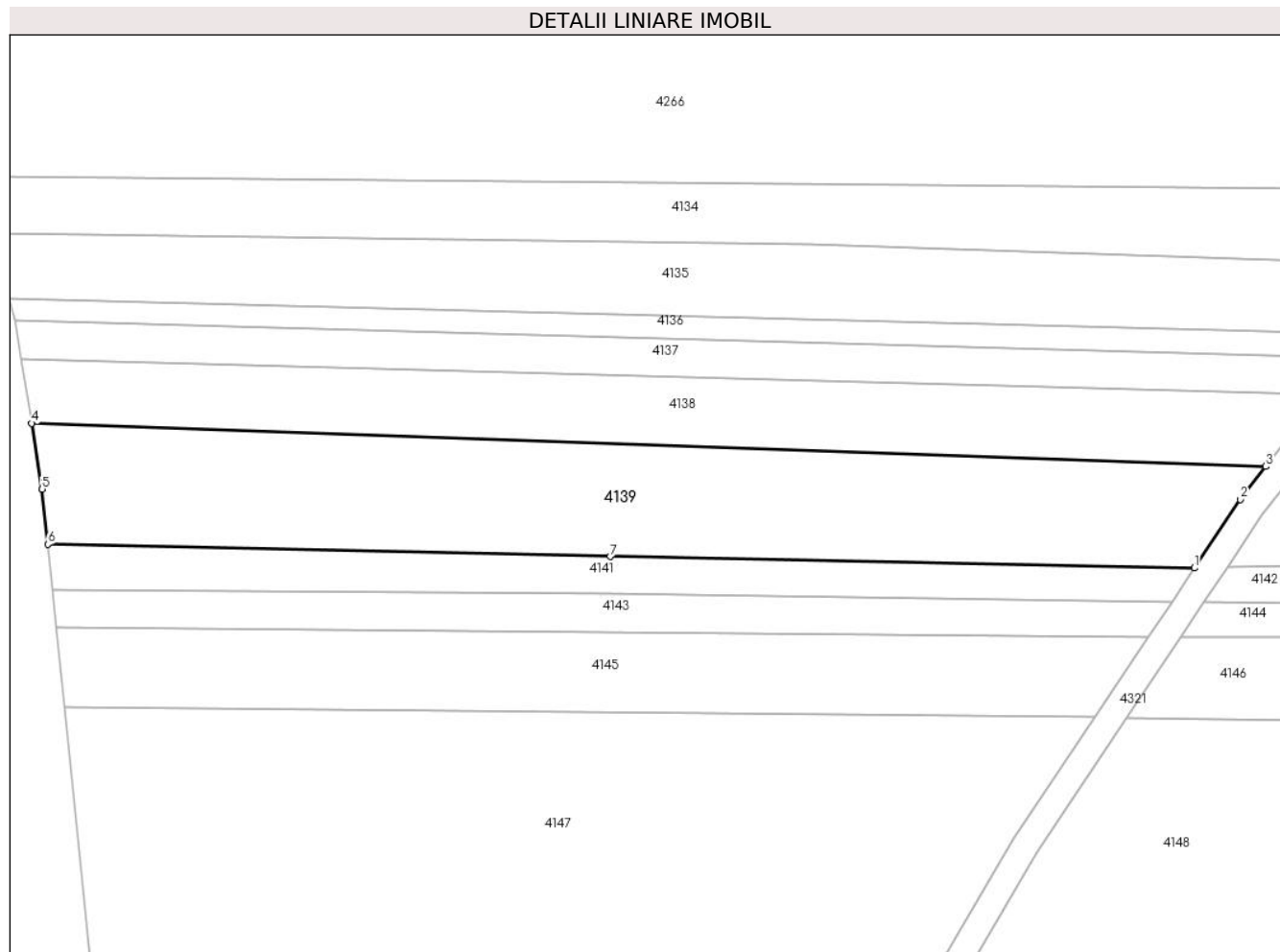
Inscrieri privind dezmembramintele dreptului de proprietate, drepturi reale de garanție și sarcini	Referințe
NU SUNT	

## Anexa Nr. 1 La Partea I

## Teren

Nr cadastral	Suprafața (mp)*	Observații / Referințe
35145	Din acte: 7.810 Masurata: 6.483	DIFERENTA DE SUPRAFATA SE AFLA LA ID 4140

\* Suprafața este determinată în planul de proiecție Stereo 70.



## Date referitoare la teren

Crt	Categorie folosință	Intra vilan	Suprafața (mp)	Tarla	Parcelă	Nr. topo	Observații / Referințe
1	arabil	NU	6.483	72	65	-	

## Lungime Segmente

1) Valorile lungimilor segmentelor sunt obținute din proiecție în plan.

Punct început	X / Y	Punct sfârșit	X / Y	Lungime segment (** (m)
1	443.583,515 363.699,885	2	443.593,614 363.714,988	18.168
2	443.593,614 363.714,988	3	443.599,233 363.722,246	9.179
3	443.599,233 363.722,246	4	443.327,355 363.731,763	272.045
4	443.327,355 363.731,763	5	443.329,639 363.717,27	14.672
5	443.329,639 363.717,27	6	443.330,896 363.705,09	12.245

Punct început	X / Y	Punct sfârșit	X / Y	Lungime segment (** (m)
6	443.330,896 363.705,09	7	443.454,807 363.702,382	123.941
7	443.454,807 363.702,382	1	443.583,515 363.699,885	128.732

\*\* Lungimile segmentelor sunt determinate în planul de proiecție Stereo 70 și sunt rotunjite la 1 milimetru.

\*\*\* Distanța dintre puncte este formată din segmente cumulate ce sunt mai mici decât valoarea 1 milimetru.





**DATE DESPRE IMOBILUL NR. 4140**

Oficiul de Cadastru și Publicitate Imobiliară VALCEA  
 Biroul de Cadastru și Publicitate Imobiliară Ramnicu Valcea

**A. Partea I. Descrierea imobilului**

TEREN Extravilan

Adresa: Jud. Valcea

Nr. Crt	Nr cadastral Nr. topografic	Suprafața* (mp)	Observații / Referințe
A1	35145	Din acte: 7.810 Masurata: 1.312	Sector cadastral:46 Teren neimprejmuit; DIFERENTA DE SUPRAFATA SE AFLA LA ID 4139

**B. Partea II. Proprietari și acte**

Inscrieri privitoare la dreptul de proprietate și alte drepturi reale		Referințe
<b>30356 / 26/06/2014</b>		
Act Notarial nr. Contract de vanzare-cumparare aut. nr. 1059, din 25/06/2014 emis de N.P. Gutau Mariana;		
B3	Intabulare, drept de PROPRIETATE, dobandit prin Conventie, cota actuala 1/1, cota initiala 1/1 1) SOCIETATEA FERMA FRANCESTI S.R.L., CIF:27137361	A1

**C. Partea III. SARCINI .**

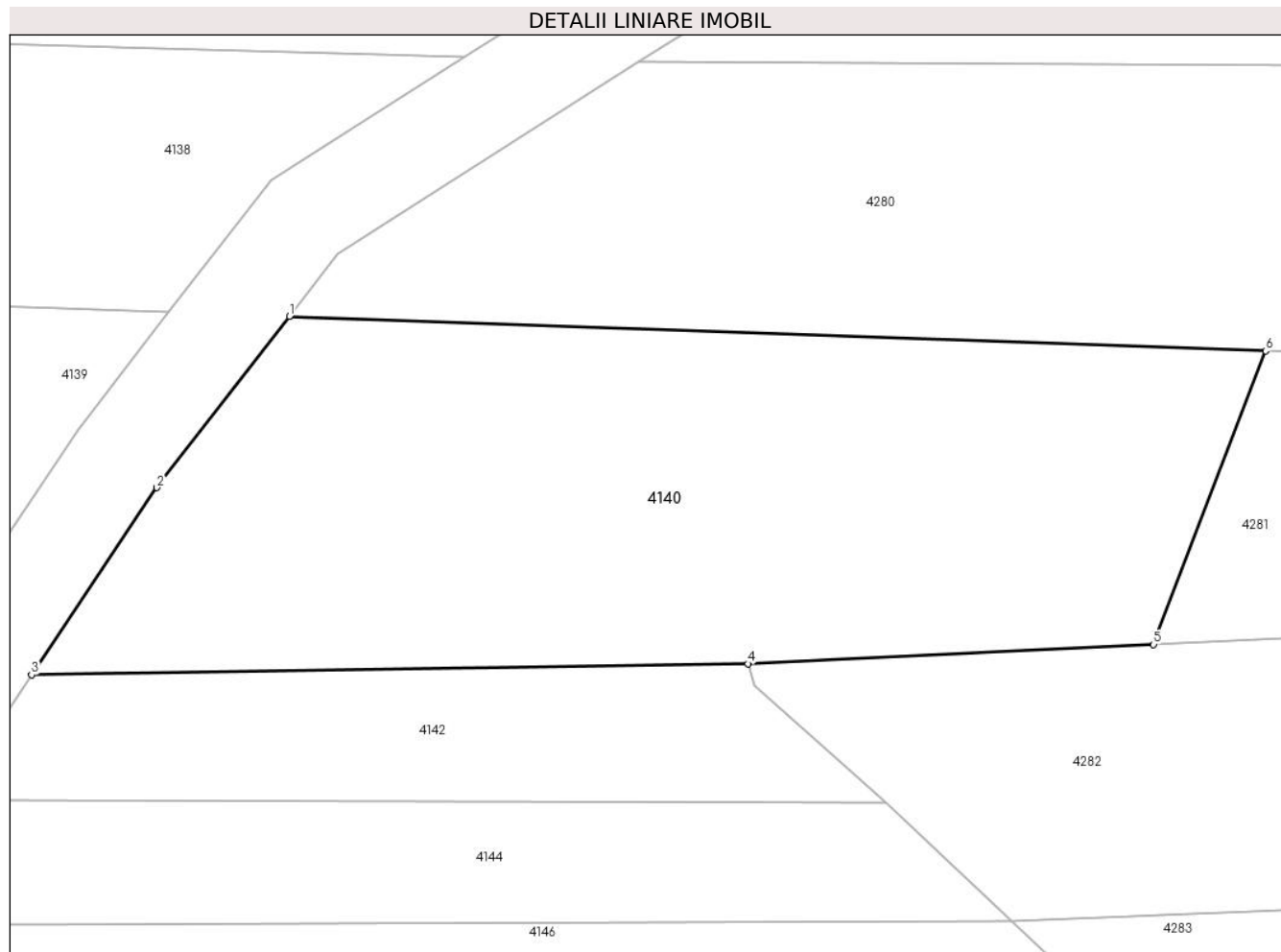
Inscrieri privind dezmembramintele dreptului de proprietate, drepturi reale de garanție și sarcini	Referințe
NU SUNT	

## Anexa Nr. 1 La Partea I

## Teren

Nr cadastral	Suprafaţa (mp)*	Observaţii / Referinţe
35145	Din acte: 7.810 Masurata: 1.312	DIFERENTA DE SUPRAFATA SE AFLA LA ID 4139

\* Suprafaţa este determinată în planul de proiecţie Stereo 70.



## Date referitoare la teren

Crt	Categorie folosinţă	Intra vilan	Suprafaţa (mp)	Tarla	Parcelă	Nr. topo	Observaţii / Referinţe
1	padure	NU	1.312	72	65	-	

## Lungime Segmente

1) Valorile lungimilor segmentelor sunt obţinute din proiecţie în plan.

Punct început	X / Y	Punct sfârşit	X / Y	Lungime segment (** (m)
1	443.606,618 363.721,985	2	443.598,486 363.711,479	13.286
2	443.598,486 363.711,479	3	443.590,808 363.699,997	13.813
3	443.590,808 363.699,997	4	443.634,737 363.700,672	43.934
4	443.634,737 363.700,672	5	443.659,615 363.701,868	24.907
5	443.659,615 363.701,868	6	443.666,491 363.719,866	19.267

Punct început	X / Y	Punct sfârșit	X / Y	Lungime segment (** (m)
6	443.666,491 363.719,866	1	443.606,618 363.721,985	59.91

\*\* Lungimile segmentelor sunt determinate în planul de proiecție Stereo 70 și sunt rotunjite la 1 milimetru.

\*\*\* Distanța dintre puncte este formată din segmente cumulate ce sunt mai mici decât valoarea 1 milimetru.



**DATE DESPRE IMOBILUL NR. 4141**

Oficiul de Cadastru și Publicitate Imobiliară VALCEA  
Biroul de Cadastru și Publicitate Imobiliară Ramnicu Valcea

**A. Partea I. Descrierea imobilului**

TEREN Extravilan

Adresa: Jud. Valcea

Nr. Crt	Nr cadastral Nr. topografic	Suprafața* (mp)	Observații / Referințe
A1		Din acte: 2.500 Masurata: 2.093	Sector cadastral:46 Teren neimprejmuit; DIFERENTA DE SUPRAFATA SE AFLA LA ID 4142

**B. Partea II. Proprietari și acte**

Inscrieri privitoare la dreptul de proprietate și alte drepturi reale		Referințe
/		
Act Administrativ nr. 941/46817, din 23/07/2003 emis de CJSDPAT VALCEA (TITLU DE PROPRIETATE; );		
B1	Intabulare, drept de PROPRIETATE, dobandit prin Reconstituire, cota actuala 1/1, cota initiala 1/1 1) MITACU MARIN, LIPSA CNP;	A1

**C. Partea III. SARCINI .**

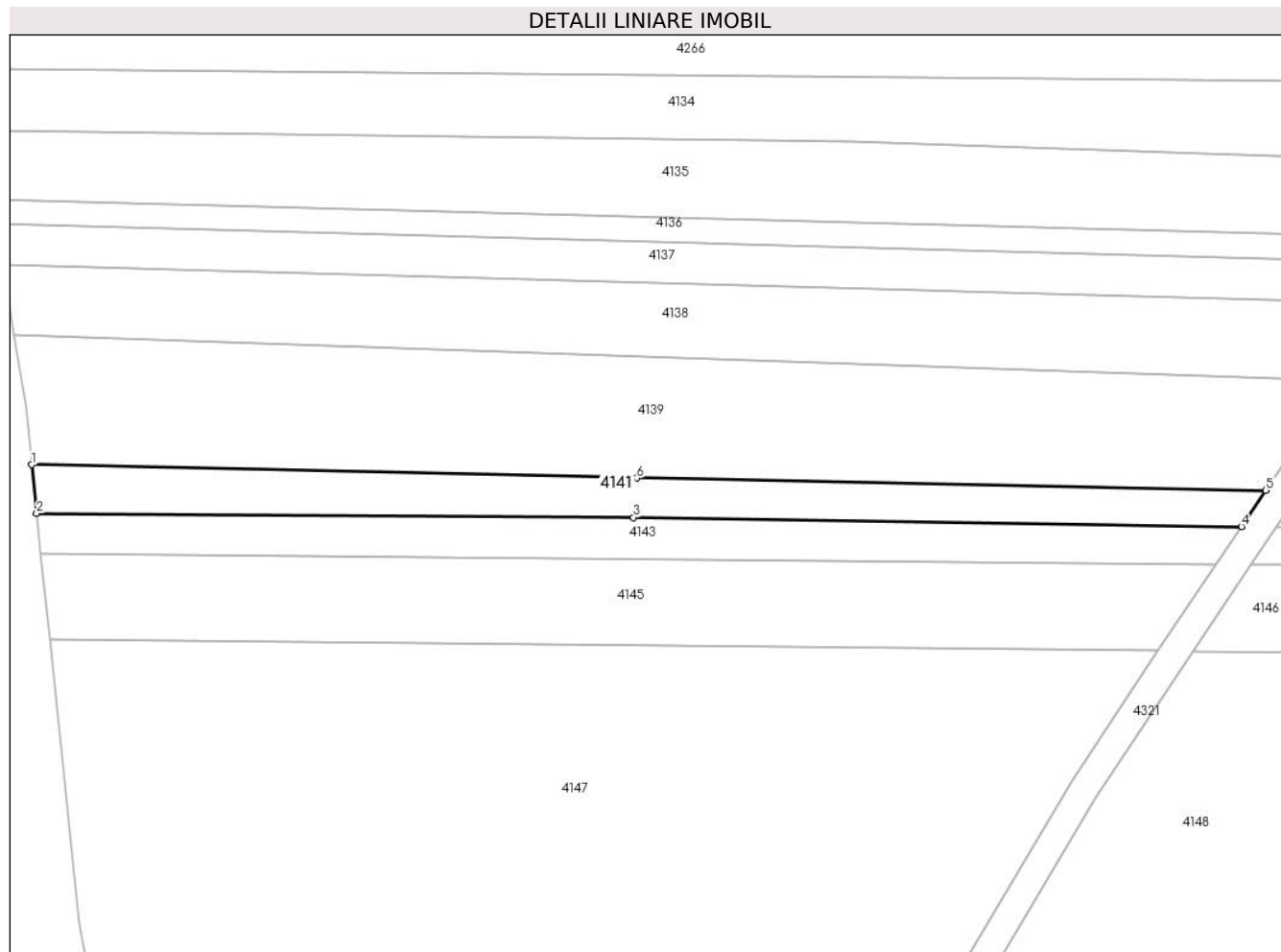
Inscrieri privind dezmembramintele dreptului de proprietate, drepturi reale de garanție și sarcini	Referințe
NU SUNT	

## Anexa Nr. 1 La Partea I

## Teren

Nr cadastral	Suprafața (mp)*	Observații / Referințe
	Din acte: 2.500 Masurata: 2.093	DIFERENTA DE SUPRAFATA SE AFLA LA ID 4142

\* Suprafața este determinată în planul de proiecție Stereo 70.



## Date referitoare la teren

Crt	Categorie folosință	Intra vilan	Suprafața (mp)	Tarla	Parcelă	Nr. topo	Observații / Referințe
1	arabil	NU	2.093	72	66	-	

## Lungime Segmente

1) Valorile lungimilor segmentelor sunt obținute din proiecție în plan.

Punct început	X / Y	Punct sfârșit	X / Y	Lungime segment (** (m)
1	443.330,896 363.705,09	2	443.331,921 363.695,149	9.994
2	443.331,921 363.695,149	3	443.454,102 363.694,321	122.184
3	443.454,102 363.694,321	4	443.578,553 363.692,465	124.465
4	443.578,553 363.692,465	5	443.583,515 363.699,885	8.926
5	443.583,515 363.699,885	6	443.454,807 363.702,382	128.732

Punct început	X / Y	Punct sfârşit	X / Y	Lungime segment (** (m)
6	443.454,807 363.702,382	1	443.330,896 363.705,09	123.941

\*\* Lungimile segmentelor sunt determinate în planul de proiecție Stereo 70 și sunt rotunjite la 1 milimetru.

\*\*\* Distanța dintre puncte este formată din segmente cumulate ce sunt mai mici decât valoarea 1 milimetru.





**DATE DESPRE IMOBILUL NR. 4142**

Oficiul de Cadastru și Publicitate Imobiliară VALCEA  
Biroul de Cadastru și Publicitate Imobiliară Ramnicu Valcea

**A. Partea I. Descrierea imobilului**

TEREN Extravilan

Adresa: Jud. Valcea

Nr. Crt	Nr cadastral Nr. topografic	Suprafața* (mp)	Observații / Referințe
A1		Din acte: 2.500 Masurata: 407	Sector cadastral:46 Teren neimprejmuit; DIFERENTA DE SUPRAFATA SE AFLA LA ID 4141

**B. Partea II. Proprietari și acte**

Inscrieri privitoare la dreptul de proprietate și alte drepturi reale		Referințe
/		
Act Administrativ nr. 941/46817, din 23/07/2003 emis de CJSDPAT VALCEA (TITLU DE PROPRIETATE; );		
B1	Intabulare, drept de PROPRIETATE, dobandit prin Reconstituire, cota actuala 1/1, cota initiala 1/1 1) MITACU MARIN, LIPSA CNP;	A1

**C. Partea III. SARCINI .**

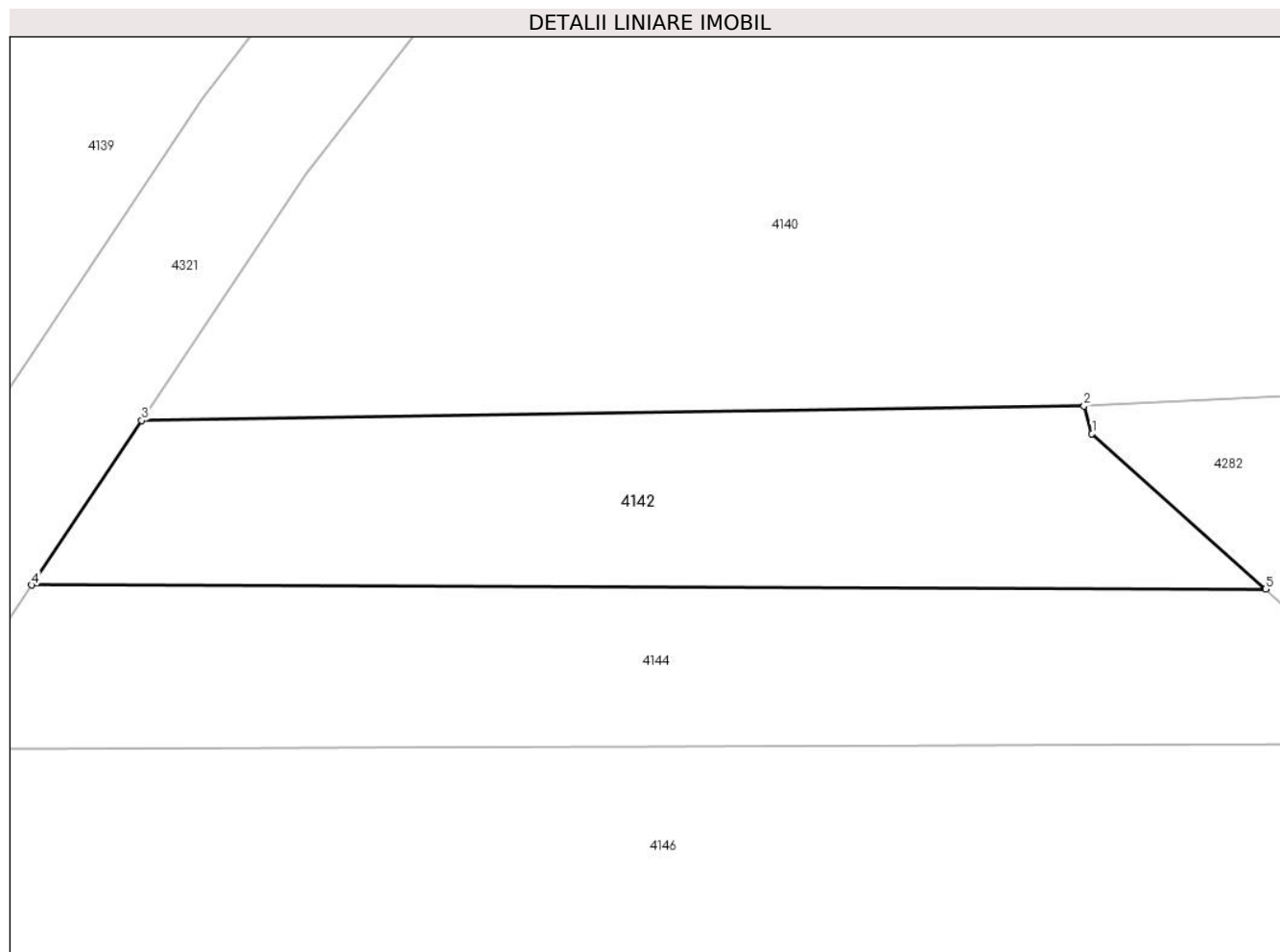
Inscrieri privind dezmembramintele dreptului de proprietate, drepturi reale de garanție și sarcini	Referințe
NU SUNT	

## Anexa Nr. 1 La Partea I

## Teren

Nr cadastral	Suprafața (mp)*	Observații / Referințe
	Din acte: 2.500 Masurata: 407	DIFERENTA DE SUPRAFATA SE AFLA LA ID 4141

\* Suprafața este determinată în planul de proiecție Stereo 70.



## Date referitoare la teren

Crt	Categorie folosință	Intravilan	Suprafața (mp)	Tarla	Parcelă	Nr. topo	Observații / Referințe
1	padure	NU	407	72	66	-	

## Lungime Segmente

1) Valorile lungimilor segmentelor sunt obținute din proiecție în plan.

Punct început	X / Y	Punct sfârșit	X / Y	Lungime segment (** (m)
1	443.635,103 363.699,391	2	443.634,737 363.700,672	1.332
2	443.634,737 363.700,672	3	443.590,808 363.699,997	43.934
3	443.590,808 363.699,997	4	443.585,679 363.692,326	9.228
4	443.585,679 363.692,326	5	443.643,198 363.692,146	57.519
5	443.643,198 363.692,146	1	443.635,103 363.699,391	10.864

**\*\* Lungimile segmentelor sunt determinate în planul de proiecție Stereo 70 și sunt rotunjite la 1 milimetru.**

**\*\*\* Distanța dintre puncte este formată din segmente cumulate ce sunt mai mici decât valoarea 1 milimetru.**



**DATE DESPRE IMOBILUL NR. 4143**

Oficiul de Cadastru și Publicitate Imobiliară VALCEA  
Biroul de Cadastru și Publicitate Imobiliară Ramnicu Valcea

**A. Partea I. Descrierea imobilului**

TEREN Extravilan

Adresa: Jud. Valcea

Nr. Crt	Nr cadastral Nr. topografic	Suprafața* (mp)	Observații / Referințe
A1		Din acte: 2.500 Masurata: 2.024	Sector cadastral:46 Teren neimprejmuit; DIFERENTA DE SUPRAFATA SE AFLA LA ID 4144

**B. Partea II. Proprietari și acte**

Inscrieri privitoare la dreptul de proprietate și alte drepturi reale		Referințe
/		
Act Administrativ nr. 948/46817, din 24/07/2003 emis de CJSDPAT VALCEA (TITLU DE PROPRIETATE; );		
B1	Intabulare, drept de PROPRIETATE, dobandit prin Reconstituire, cota actuala 1/1, cota initiala 1/1 1) TOMESCU GHEORGHİȚA, LIPSA CNP;	A1

**C. Partea III. SARCINI .**

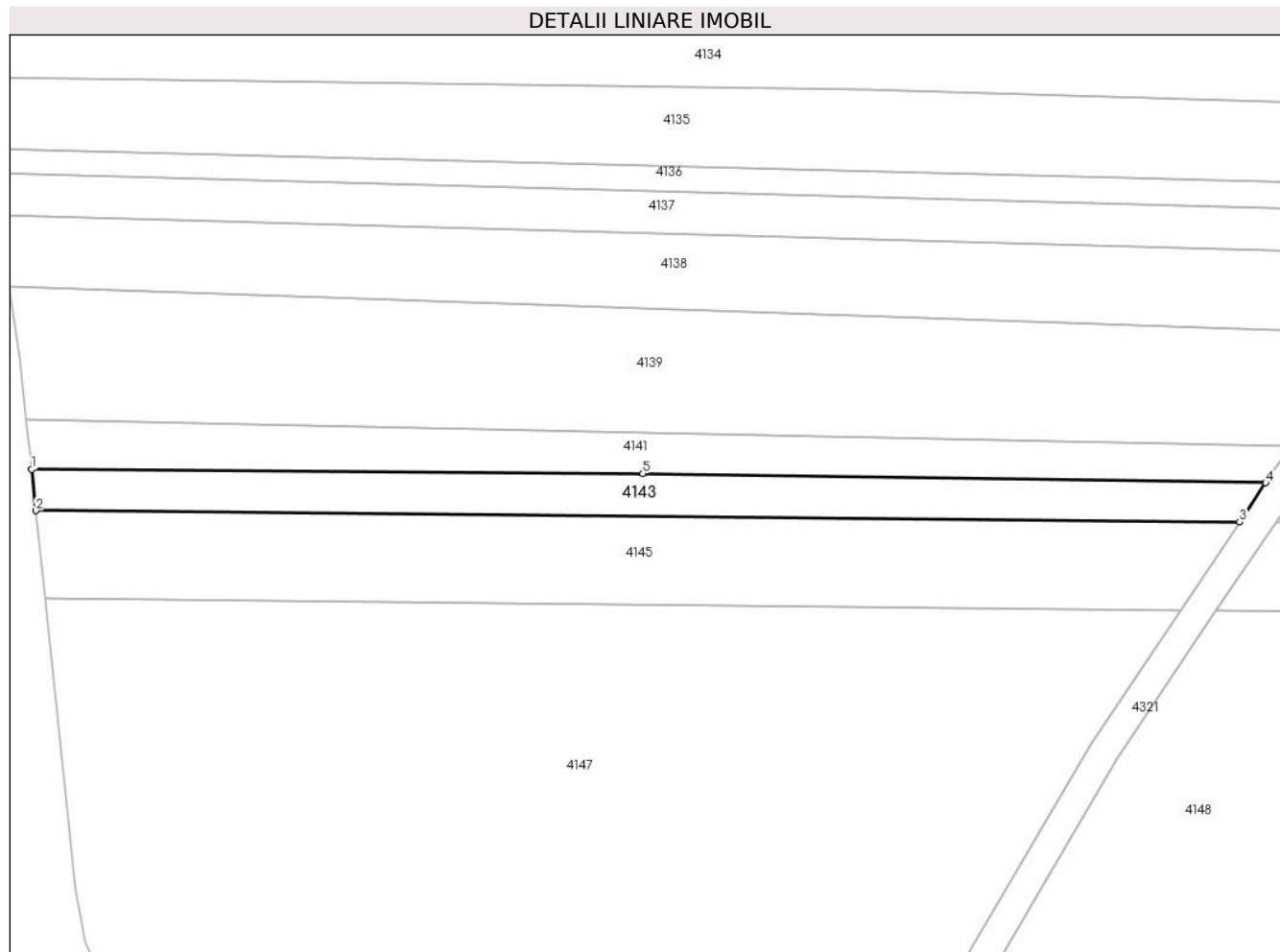
Inscrieri privind dezmembramintele dreptului de proprietate, drepturi reale de garanție și sarcini	Referințe
NU SUNT	

## Anexa Nr. 1 La Partea I

## Teren

Nr cadastral	Suprafața (mp)*	Observații / Referințe
	Din acte: 2.500 Masurata: 2.024	DIFERENTA DE SUPRAFATA SE AFLA LA ID 4144

\* Suprafața este determinată în planul de proiecție Stereo 70.



## Date referitoare la teren

Crt	Categorie folosință	Intra vilan	Suprafața (mp)	Tarla	Parcelă	Nr. topo	Observații / Referințe
1	arabil	NU	2.024	72	67	-	

## Lungime Segmente

1) Valorile lungimilor segmentelor sunt obținute din proiecție în plan.

Punct început	X / Y	Punct sfârșit	X / Y	Lungime segment (** (m)
1	443.331,921 363.695,149	2	443.332,772 363.686,906	8.287
2	443.332,772 363.686,906	3	443.573,321 363.684,64	240.56
3	443.573,321 363.684,64	4	443.578,553 363.692,465	9.413
4	443.578,553 363.692,465	5	443.454,102 363.694,321	124.465
5	443.454,102 363.694,321	1	443.331,921 363.695,149	122.184

**\*\* Lungimile segmentelor sunt determinate în planul de proiecție Stereo 70 și sunt rotunjite la 1 milimetru.**

**\*\*\* Distanța dintre puncte este formată din segmente cumulate ce sunt mai mici decât valoarea 1 milimetru.**





**DATE DESPRE IMOBILUL NR. 4144**

Oficiul de Cadastru și Publicitate Imobiliară VALCEA  
Biroul de Cadastru și Publicitate Imobiliară Ramnicu Valcea

**A. Partea I. Descrierea imobilului**

TEREN Extravilan

Adresa: Jud. Valcea

Nr. Crt	Nr cadastral Nr. topografic	Suprafața* (mp)	Observații / Referințe
A1		Din acte: 2.500 Masurata: 476	Sector cadastral:46 Teren neimprejmuit; DIFERENTA DE SUPRAFATA SE AFLA LA ID 4143

**B. Partea II. Proprietari și acte**

Inscrieri privitoare la dreptul de proprietate și alte drepturi reale		Referințe
/		
Act Administrativ nr. 948/46817, din 24/07/2003 emis de CJSDPAT VALCEA (TITLU DE PROPRIETATE; );		
B1	Intabulare, drept de PROPRIETATE, dobandit prin Reconstituire, cota actuala 1/1, cota initiala 1/1 1) TOMESCU GHEORGHİȚA, LIPSA CNP;	A1

**C. Partea III. SARCINI .**

Inscrieri privind dezmembramintele dreptului de proprietate, drepturi reale de garanție și sarcini	Referințe
NU SUNT	

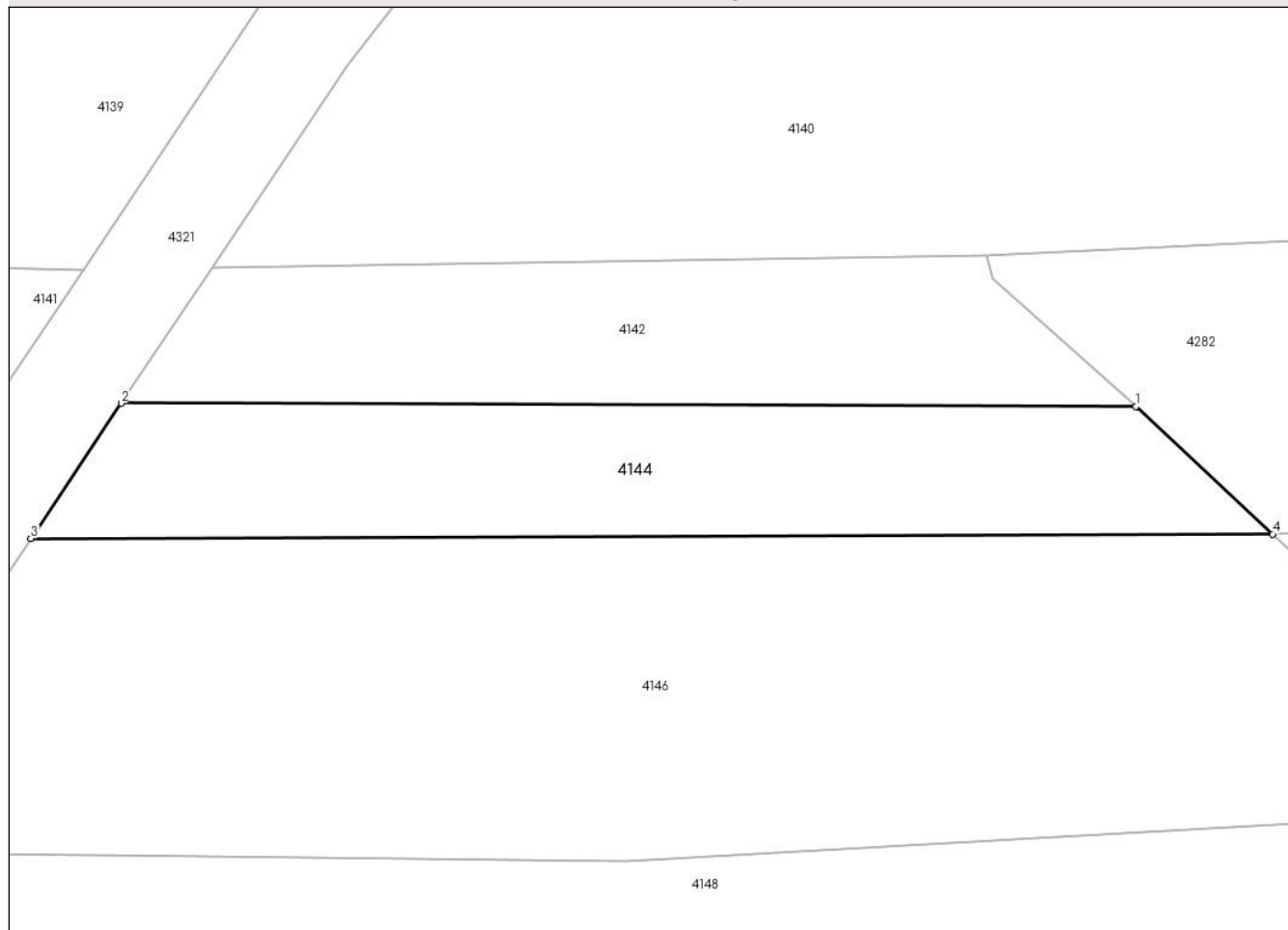
## Anexa Nr. 1 La Partea I

## Teren

Nr cadastral	Suprafața (mp)*	Observații / Referințe
	Din acte: 2.500 Masurata: 476	DIFERENTA DE SUPRAFATA SE AFLA LA ID 4143

\* Suprafața este determinată în planul de proiecție Stereo 70.

## DETALII LINIARE IMOBIL



## Date referitoare la teren

Crt	Categorie folosință	Intravilan	Suprafața (mp)	Tarla	Parcelă	Nr. topo	Observații / Referințe
1	padure	NU	476	72	67	-	

## Lungime Segmente

1) Valorile lungimilor segmentelor sunt obținute din proiecție în plan.

Punct început	X / Y	Punct sfârșit	X / Y	Lungime segment (** (m)
1	443.643,198 363.692,146	2	443.585,679 363.692,326	57.519
2	443.585,679 363.692,326	3	443.580,556 363.684,665	9.216
3	443.580,556 363.684,665	4	443.650,936 363.684,91	70.38
4	443.650,936 363.684,91	1	443.643,198 363.692,146	10.594

**\*\* Lungimile segmentelor sunt determinate în planul de proiecție Stereo 70 și sunt rotunjite la 1 milimetru.**

**\*\*\* Distanța dintre puncte este formată din segmente cumulate ce sunt mai mici decât valoarea 1 milimetru.**



**DATE DESPRE IMOBILUL NR. 4145**

Oficiul de Cadastru și Publicitate Imobiliară VALCEA  
 Biroul de Cadastru și Publicitate Imobiliară Ramnicu Valcea

**A. Partea I. Descrierea imobilului**

TEREN Extravilan

Adresa: Jud. Valcea

Nr. Crt	Nr cadastral Nr. topografic	Suprafața* (mp)	Observații / Referințe
A1		Din acte: 5.635 Masurata: 4.136	Sector cadastral:46 Teren neimprejmuit; DIFERENTA DE SUPRAFATA SE AFLA LA ID 4146

**B. Partea II. Proprietari și acte**

Inscrieri privitoare la dreptul de proprietate și alte drepturi reale		Referințe
/		
Act Administrativ nr. 1121, din 06/11/2006 emis de CJSDPAT VALCEA (TITLU DE PROPRIETATE; );		
B1	Intabulare, drept de PROPRIETATE, dobandit prin Reconstituire, cota actuala 1/1, cota initiala 1/1 1) PIRCALABELU VICTORIA, LIPSA CNP;	A1

**C. Partea III. SARCINI .**

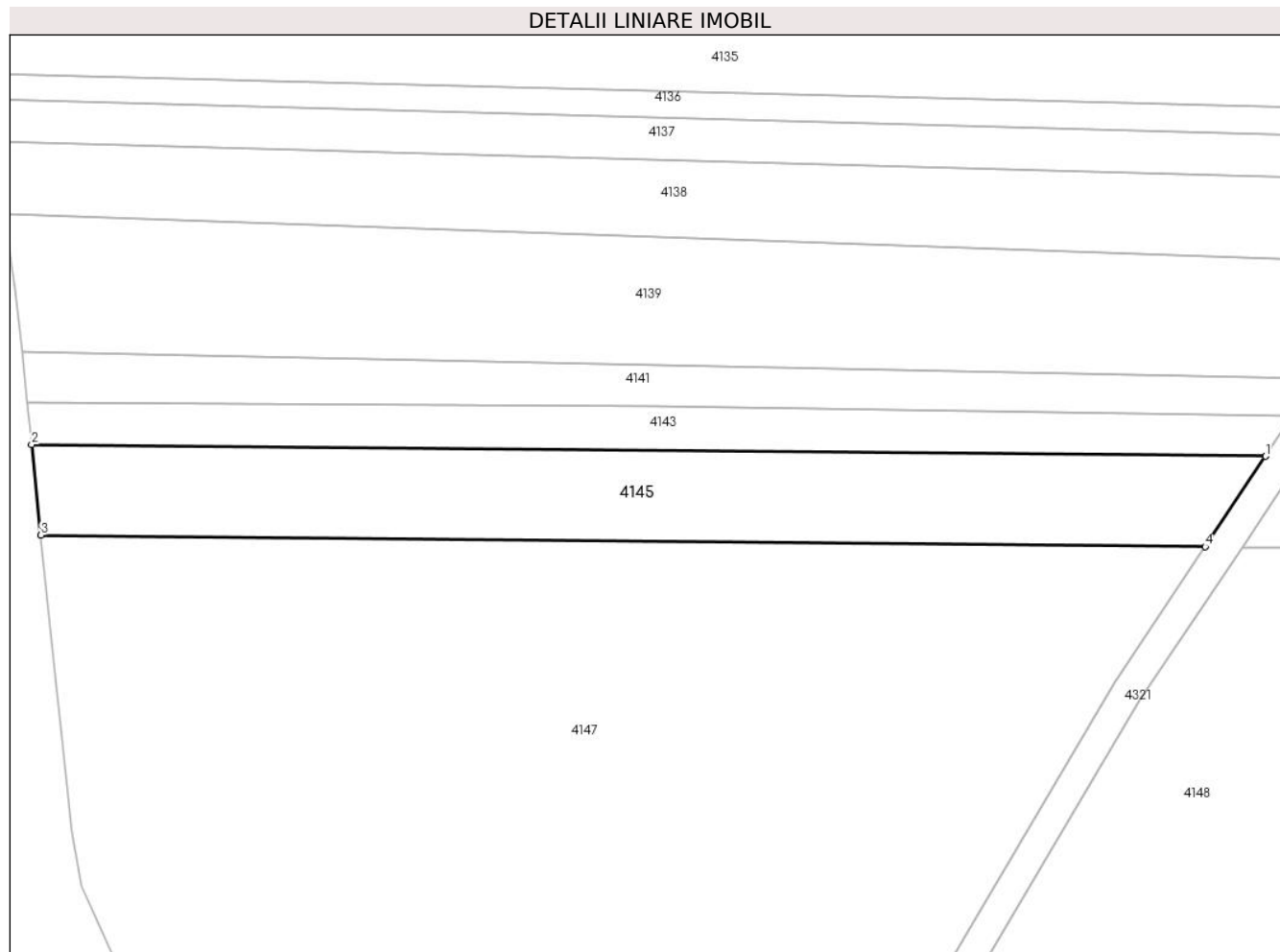
Inscrieri privind dezmembramintele dreptului de proprietate, drepturi reale de garanție și sarcini	Referințe
NU SUNT	

## Anexa Nr. 1 La Partea I

## Teren

Nr cadastral	Suprafața (mp)*	Observații / Referințe
	Din acte: 5.635 Masurata: 4.136	DIFERENTA DE SUPRAFATA SE AFLA LA ID 4146

\* Suprafața este determinată în planul de proiecție Stereo 70.



## Date referitoare la teren

Crt	Categorie folosință	Intra vilan	Suprafața (mp)	Tarla	Parcelă	Nr. topo	Observații / Referințe
1	arabil	NU	4.136	72	68	-	

## Lungime Segmente

1) Valorile lungimilor segmentelor sunt obținute din proiecție în plan.

Punct început	X / Y	Punct sfârșit	X / Y	Lungime segment (** (m)
1	443.573,321 363.684,64	2	443.332,772 363.686,906	240.56
2	443.332,772 363.686,906	3	443.334,593 363.669,247	17.753
3	443.334,593 363.669,247	4	443.561,529 363.667,004	226.947
4	443.561,529 363.667,004	1	443.573,321 363.684,64	21.215

**\*\* Lungimile segmentelor sunt determinate în planul de proiecție Stereo 70 și sunt rotunjite la 1 milimetru.**

**\*\*\* Distanța dintre puncte este formată din segmente cumulate ce sunt mai mici decât valoarea 1 milimetru.**





**DATE DESPRE IMOBILUL NR. 4146**

Oficiul de Cadastru și Publicitate Imobiliară VALCEA  
 Biroul de Cadastru și Publicitate Imobiliară Ramnicu Valcea

**A. Partea I. Descrierea imobilului**

TEREN Extravilan

Adresa: Jud. Valcea

Nr. Crt	Nr cadastral Nr. topografic	Suprafața* (mp)	Observații / Referințe
A1		Din acte: 5.635 Masurata: 1.499	Sector cadastral:46 Teren neimprejmuț; DIFERENTA DE SUPRAFATA SE AFLA LA ID 4145

**B. Partea II. Proprietari și acte**

Inscrieri privitoare la dreptul de proprietate și alte drepturi reale		Referințe
/		
Act Administrativ nr. 1121, din 06/11/2006 emis de CJSDPAT VALCEA (TITLU DE PROPRIETATE; );		
B1	Intabulare, drept de PROPRIETATE, dobandit prin Reconstituire, cota actuala 1/1, cota initiala 1/1 1) PIRCALABELU VICTORIA, LIPSA CNP;	A1

**C. Partea III. SARCINI .**

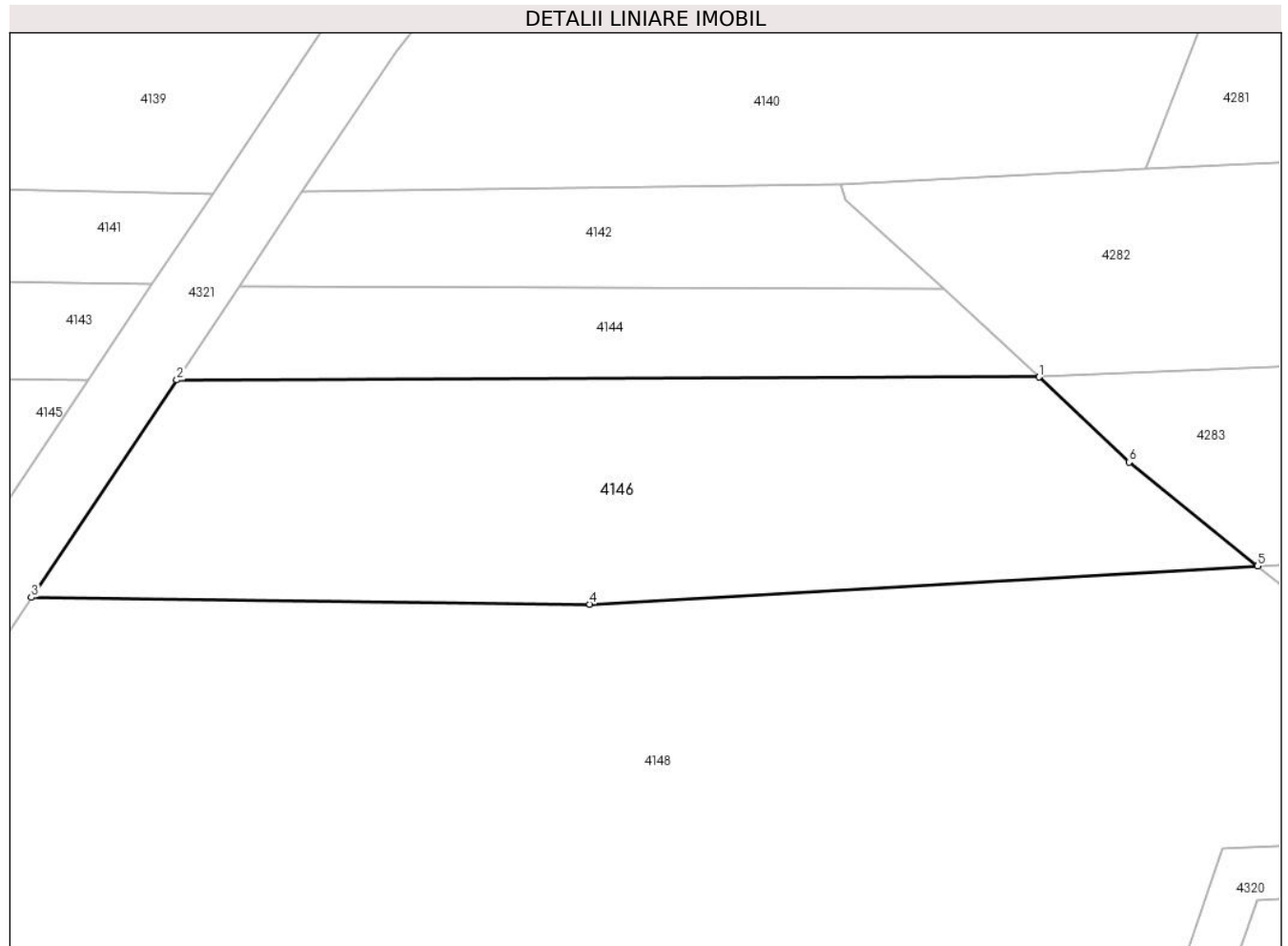
Inscrieri privind dezmembramintele dreptului de proprietate, drepturi reale de garanție și sarcini	Referințe
NU SUNT	

## Anexa Nr. 1 La Partea I

## Teren

Nr cadastral	Suprafața (mp)*	Observații / Referințe
	Din acte: 5.635 Masurata: 1.499	DIFERENTA DE SUPRAFATA SE AFLA LA ID 4145

\* Suprafața este determinată în planul de proiecție Stereo 70.



## Date referitoare la teren

Crt	Categorie folosință	Intra vilan	Suprafața (mp)	Tarla	Parcelă	Nr. topo	Observații / Referințe
1	arabil	NU	1.499	72	68	-	

## Lungime Segmente

1) Valorile lungimilor segmentelor sunt obținute din proiecție în plan.

Punct început	X / Y	Punct sfârșit	X / Y	Lungime segment (** (m)
1	443.650,936 363.684,91	2	443.580,556 363.684,665	70.38
2	443.580,556 363.684,665	3	443.568,688 363.666,916	21.351
3	443.568,688 363.666,916	4	443.614,272 363.666,356	45.587
4	443.614,272 363.666,356	5	443.668,779 363.669,484	54.597
5	443.668,779 363.669,484	6	443.658,298 363.677,956	13.477

Punct început	X / Y	Punct sfârșit	X / Y	Lungime segment (** (m)
6	443.658,298 363.677,956	1	443.650,936 363.684,91	10.127

\*\* Lungimile segmentelor sunt determinate în planul de proiecție Stereo 70 și sunt rotunjite la 1 milimetru.

\*\*\* Distanța dintre puncte este formată din segmente cumulate ce sunt mai mici decât valoarea 1 milimetru.



**DATE DESPRE IMOBILUL NR. 4147**

Oficiul de Cadastru și Publicitate Imobiliară VALCEA  
Biroul de Cadastru și Publicitate Imobiliară Ramnicu Valcea

**A. Partea I. Descrierea imobilului**

TEREN Extravilan

Adresa: Jud. Valcea

Nr. Crt	Nr cadastral Nr. topografic	Suprafața* (mp)	Observații / Referințe
A1		17.332	Sector cadastral:46 Teren neimprejmit;

**B. Partea II. Proprietari și acte**

Inscrieri privitoare la dreptul de proprietate și alte drepturi reale		Referințe
/		
Act Administrativ nr. 2348, din 08/05/2024 emis de PRIMARIA COMUNEI DRAGOESTI (ADEVÉRINTA; );		
B1	Inscrierea posesiei, drept de PROPRIETATE, dobandit prin Lege, cota actuala 1/1, cota initiala 1/1 1) <b>NEIDENTIFICAT</b> , CIF:00000000000000	A1
Act Normativ nr. 7, din 13/03/1996 emis de PARLAMENTUL ROMANIEI (LEGE; (,art 13));		
B2	Se notează mențiunea de proprietar neidentificat.	A1

**C. Partea III. SARCINI .**

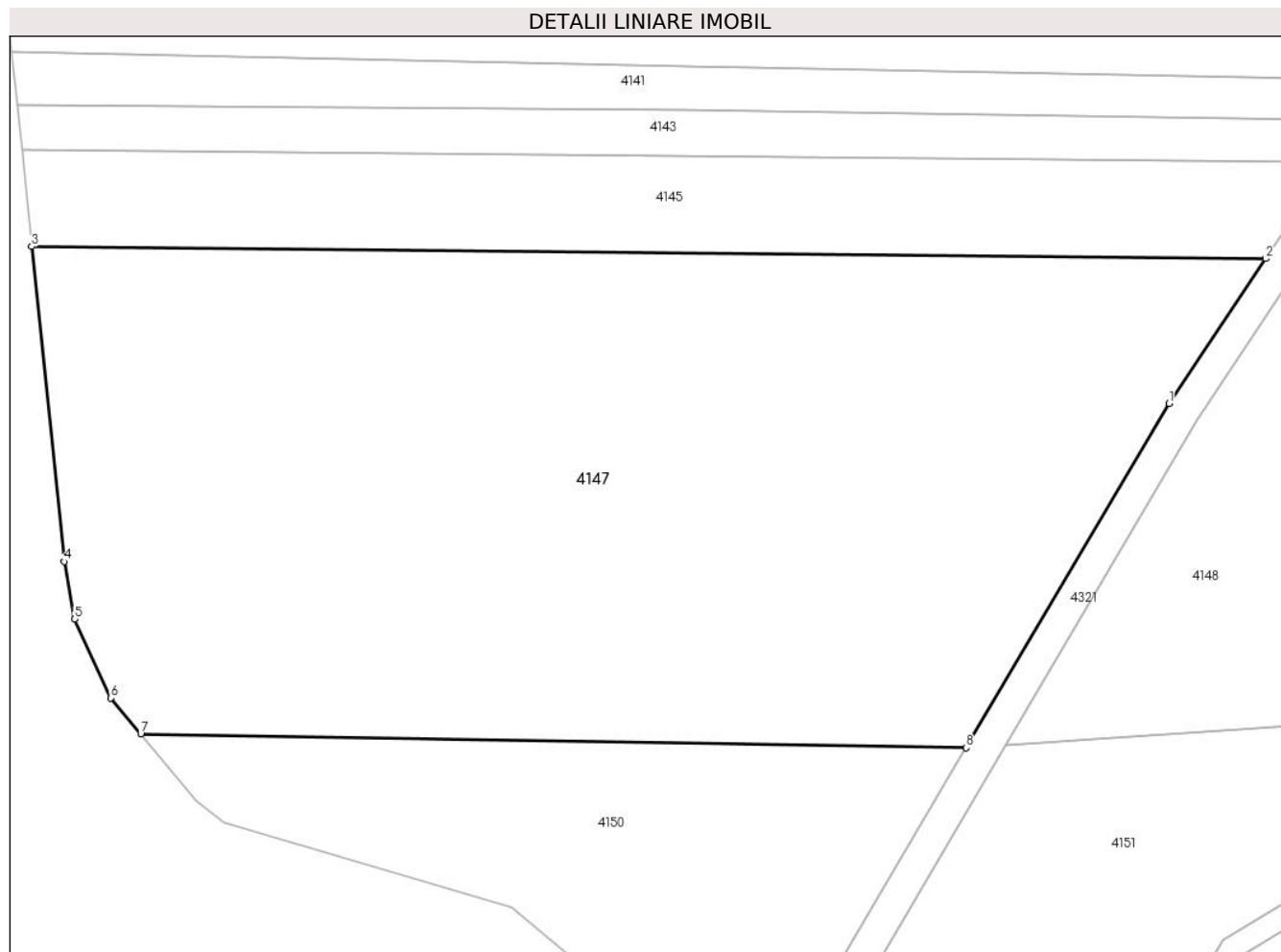
Inscrieri privind dezmembramintele dreptului de proprietate, drepturi reale de garanție și sarcini	Referințe
NU SUNT	

## Anexa Nr. 1 La Partea I

## Teren

Nr cadastral	Suprafața (mp)*	Observații / Referințe
	17.332	

\* Suprafața este determinată în planul de proiecție Stereo 70.



## Date referitoare la teren

Crt	Categorie folosință	Intravilan	Suprafața (mp)	Tarla	Parcelă	Nr. topo	Observații / Referințe
1	arabil	NU	17.332	72	-	-	

## Lungime Segmente

1) Valorile lungimilor segmentelor sunt obținute din proiecție în plan.

Punct început	X / Y	Punct sfârșit	X / Y	Lungime segment (** (m)
1	443.543,765 363.640,439	2	443.561,529 363.667,004	31.957
2	443.561,529 363.667,004	3	443.334,593 363.669,247	226.947
3	443.334,593 363.669,247	4	443.340,564 363.611,367	58.187
4	443.340,564 363.611,367	5	443.342,506 363.600,774	10.77
5	443.342,506 363.600,774	6	443.349,095 363.586,326	15.88

Punct început	X / Y	Punct sfârşit	X / Y	Lungime segment (** (m)
6	443.349,095 363.586,326	7	443.354,656 363.579,715	8.639
7	443.354,656 363.579,715	8	443.506,448 363.577,188	151.813
8	443.506,448 363.577,188	1	443.543,765 363.640,439	73.439

\*\* Lungimile segmentelor sunt determinate în planul de proiecţie Stereo 70 şi sunt rotunjite la 1 milimetru.

\*\*\* Distanţa dintre puncte este formată din segmente cumulate ce sunt mai mici decât valoarea 1 milimetru.





**DATE DESPRE IMOBILUL NR. 4148**

Oficiul de Cadastru și Publicitate Imobiliară VALCEA  
Biroul de Cadastru și Publicitate Imobiliară Ramnicu Valcea

**A. Partea I. Descrierea imobilului**

TEREN Extravilan

Adresa: Jud. Valcea

Nr. Crt	Nr cadastral Nr. topografic	Suprafața* (mp)	Observații / Referințe
A1		10.222	Sector cadastral:46 Teren neimprejmit;

**B. Partea II. Proprietari și acte**

Inscrieri privitoare la dreptul de proprietate și alte drepturi reale	Referințe
/	
Act Administrativ nr. 2348, din 08/05/2024 emis de PRIMARIA COMUNEI DRAGOESTI (ADEVÉRINTA; );	
B1	Inscrierea posesiei, drept de PROPRIETATE, dobandit prin Lege, cota actuala 1/1, cota initiala 1/1 1) <b>NEIDENTIFICAT</b> , CIF:00000000000000
Act Normativ nr. 7, din 13/03/1996 emis de PARLAMENTUL ROMANIEI (LEGE; (,art 13));	
B2	Se notează mențiunea de proprietar neidentificat.

**C. Partea III. SARCINI .**

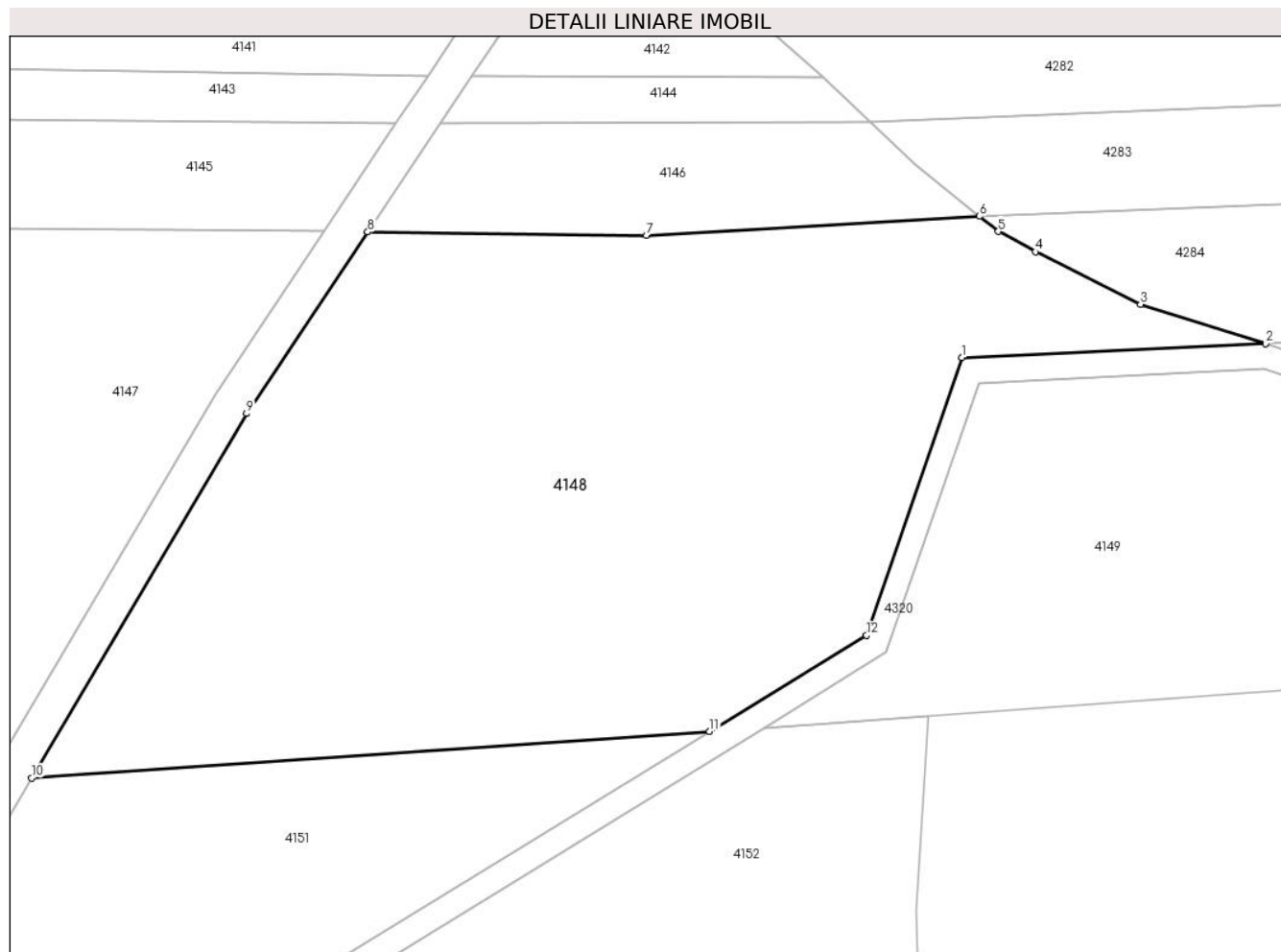
Inscrieri privind dezmembramintele dreptului de proprietate, drepturi reale de garanție și sarcini	Referințe
NU SUNT	

## Anexa Nr. 1 La Partea I

## Teren

Nr cadastral	Suprafața (mp)*	Observații / Referințe
	10.222	

\* Suprafața este determinată în planul de proiecție Stereo 70.



## Date referitoare la teren

Crt	Categorie folosință	Intra vilan	Suprafața (mp)	Tarla	Parcelă	Nr. topo	Observații / Referințe
1	arabil	NU	10.222	72	-	-	

## Lungime Segmente

1) Valorile lungimilor segmentelor sunt obținute din proiecție în plan.

Punct început	X / Y	Punct sfârșit	X / Y	Lungime segment (** (m)
1	443.665,918 363.646,392	2	443.715,603 363.648,654	49.736
2	443.715,603 363.648,654	3	443.695,111 363.655,08	21.476
3	443.695,111 363.655,08	4	443.677,907 363.663,667	19.228
4	443.677,907 363.663,667	5	443.671,867 363.666,988	6.893
5	443.671,867 363.666,988	6	443.668,779 363.669,484	3.971

Punct început	X / Y	Punct sfârșit	X / Y	Lungime segment (** (m)
6	443.668,779 363.669,484	7	443.614,272 363.666,356	54.597
7	443.614,272 363.666,356	8	443.568,688 363.666,916	45.587
8	443.568,688 363.666,916	9	443.548,847 363.637,245	35.694
9	443.548,847 363.637,245	10	443.513,708 363.577,686	69.152
10	443.513,708 363.577,686	11	443.624,603 363.585,286	111.155
11	443.624,603 363.585,286	12	443.650,288 363.601,006	30.114
12	443.650,288 363.601,006	1	443.665,918 363.646,392	48.002

\*\* Lungimile segmentelor sunt determinate în planul de proiecție Stereo 70 și sunt rotunjite la 1 milimetru.

\*\*\* Distanța dintre puncte este formată din segmente cumulate ce sunt mai mici decât valoarea 1 milimetru.



**DATE DESPRE IMOBILUL NR. 4149**

Oficiul de Cadastru și Publicitate Imobiliară VALCEA  
Biroul de Cadastru și Publicitate Imobiliară Ramnicu Valcea

**A. Partea I. Descrierea imobilului**

TEREN Extravilan

Adresa: Jud. Valcea

Nr. Crt	Nr cadastral Nr. topografic	Suprafața* (mp)	Observații / Referințe
A1		49.659	Sector cadastral:46 Teren neimprejmut;

**B. Partea II. Proprietari și acte**

Inscrieri privitoare la dreptul de proprietate și alte drepturi reale		Referințe
/		
Act Administrativ nr. 2348, din 08/05/2024 emis de PRIMARIA COMUNEI DRAGOESTI (ADEVÉRINTA; );		
B1	Inscrierea posesiei, drept de PROPRIETATE, dobandit prin Lege, cota actuala 1/1, cota initiala 1/1 1) <b>NEIDENTIFICAT</b> , CIF:00000000000000	A1
Act Normativ nr. 7, din 13/03/1996 emis de PARLAMENTUL ROMANIEI (LEGE; (,art 13));		
B2	Se notează mențiunea de proprietar neidentificat.	A1

**C. Partea III. SARCINI .**

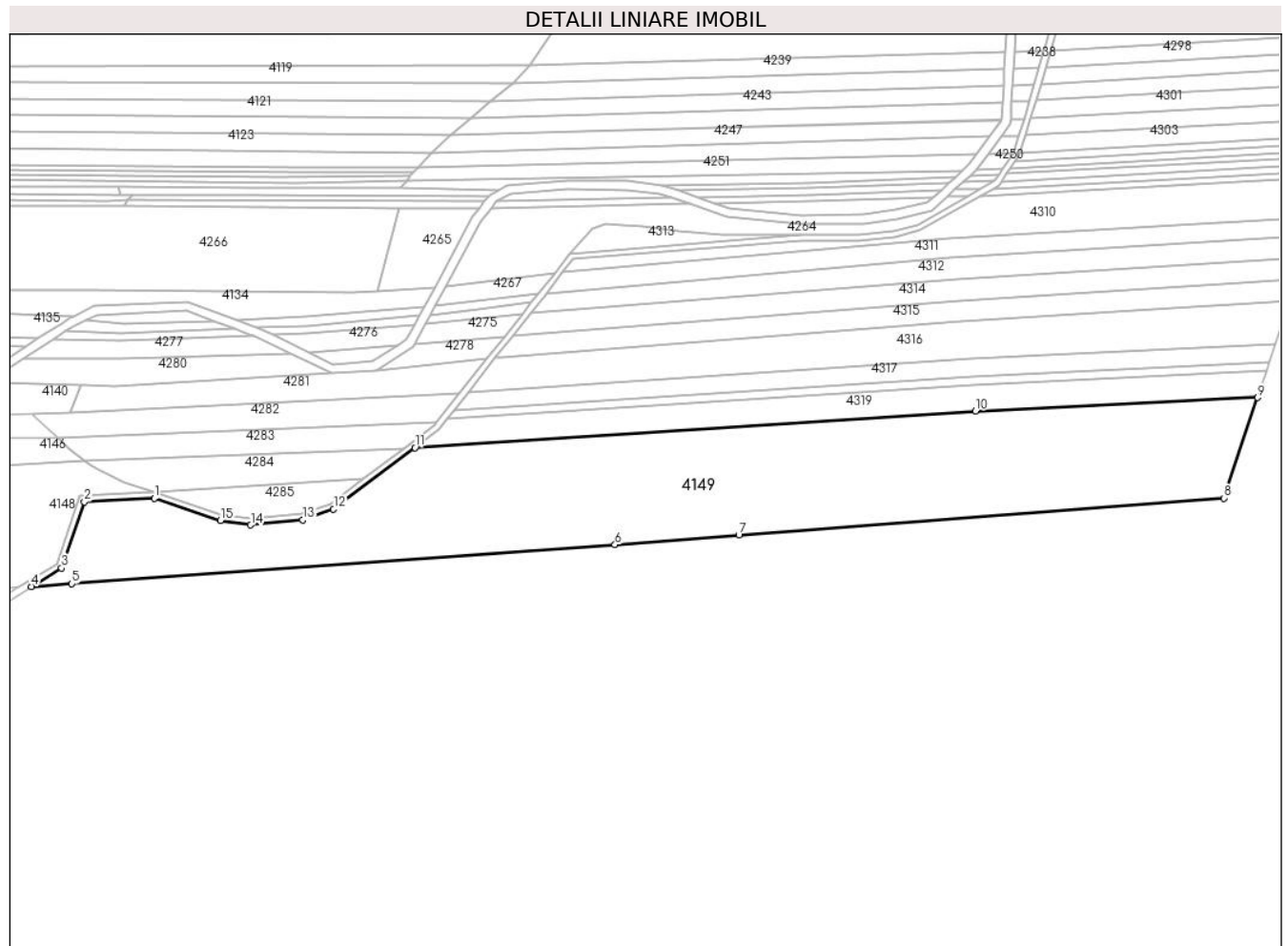
Inscrieri privind dezmembramintele dreptului de proprietate, drepturi reale de garanție și sarcini	Referințe
NU SUNT	

## Anexa Nr. 1 La Partea I

## Teren

Nr cadastral	Suprafața (mp)*	Observații / Referințe
	49.659	

\* Suprafața este determinată în planul de proiecție Stereo 70.



## Date referitoare la teren

Crt	Categorie folosință	Intravilan	Suprafața (mp)	Tarla	Parcelă	Nr. topo	Observații / Referințe
1	arabil	NU	49.659	71	-	-	

## Lungime Segmente

1) Valorile lungimilor segmentelor sunt obținute din proiecție în plan.

Punct început	X / Y	Punct sfârșit	X / Y	Lungime segment (** (m)
1	443.715,303 363.644,537	2	443.668,723 363.642,254	46.636
2	443.668,723 363.642,254	3	443.653,576 363.598,268	46.521
3	443.653,576 363.598,268	4	443.633,432 363.585,891	23.643
4	443.633,432 363.585,891	5	443.660,38 363.587,76	27.013
5	443.660,38 363.587,76	6	444.022,266 363.613,731	362.817

Punct început	X / Y	Punct sfârşit	X / Y	Lungime segment (** (m)
6	444.022,266 363.613,731	7	444.104,843 363.620,047	82.818
7	444.104,843 363.620,047	8	444.428,111 363.644,772	324.212
8	444.428,111 363.644,772	9	444.450,451 363.711,717	70.574
9	444.450,451 363.711,717	10	444.262,482 363.702,81	188.18
10	444.262,482 363.702,81	11	443.888,911 363.678,328	374.372
11	443.888,911 363.678,328	12	443.834,747 363.637,454	67.856
12	443.834,747 363.637,454	13	443.814,177 363.630,198	21.812
13	443.814,177 363.630,198	14	443.779,528 363.626,813	34.814
14	443.779,528 363.626,813	15	443.759,428 363.629,81	20.322
15	443.759,428 363.629,81	1	443.715,303 363.644,537	46.518

\*\* Lungimile segmentelor sunt determinate în planul de proiecție Stereo 70 și sunt rotunjite la 1 milimetru.

\*\*\* Distanța dintre puncte este formată din segmente cumulate ce sunt mai mici decât valoarea 1 milimetru.





**DATE DESPRE IMOBILUL NR. 4150**

Oficiul de Cadastru și Publicitate Imobiliară VALCEA  
Biroul de Cadastru și Publicitate Imobiliară Ramnicu Valcea

**A. Partea I. Descrierea imobilului**

TEREN Extravilan

Adresa: Jud. Valcea, Punctul Fesi

Nr. Crt	Nr cadastral Nr. topografic	Suprafața* (mp)	Observații / Referințe
A1	35284	Din acte: 16.461 Masurata: 4.947	Sector cadastral:46 Teren neimprejmuit; DIFERENTA DE SUPRAFATA SE AFLA LA ID 4151, 4152

**B. Partea II. Proprietari și acte**

Inscrieri privitoare la dreptul de proprietate și alte drepturi reale		Referințe
<b>60728 / 20/11/2015</b>		
Act Administrativ nr. Ordinul nr. 222, din 02/06/2015 emis de Prefectul Judetului Valcea;		
B1	Intabulare, drept de PROPRIETATE, dobandit prin Lege, cota actuala 1/1, cota initiala 1/1 1) <b>COMUNA DRAGOESTI</b> , CIF:2573861 <i>OBSERVATIIL: domeniu privat</i>	A1

**C. Partea III. SARCINI .**

Inscrieri privind dezmembramintele dreptului de proprietate, drepturi reale de garanție și sarcini	Referințe
NU SUNT	

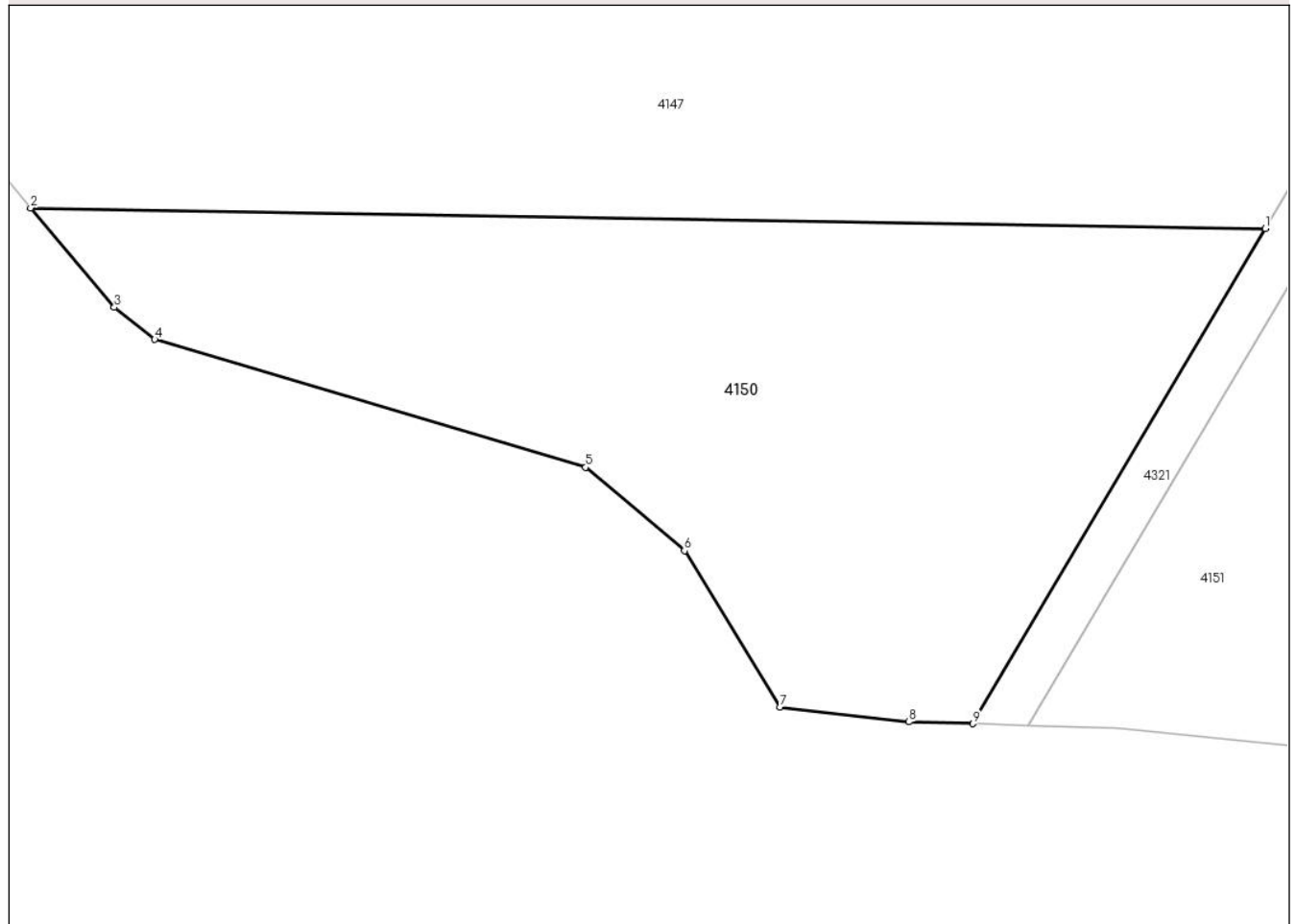
## Anexa Nr. 1 La Partea I

## Teren

Nr cadastral	Suprafața (mp)*	Observații / Referințe
35284	Din acte: 16.461 Masurata: 4.947	DIFERENTA DE SUPRAFATA SE AFLA LA ID 4151, 4152

\* Suprafața este determinată în planul de proiecție Stereo 70.

## DETALII LINIARE IMOBIL



## Date referitoare la teren

Crt	Categorie folosință	Intravilan	Suprafața (mp)	Tarla	Parcelă	Nr. topo	Observații / Referințe
1	pasune	NU	4.947	72	1/2	-	

## Lungime Segmente

1) Valorile lungimilor segmentelor sunt obținute din proiecție în plan.

Punct început	X / Y	Punct sfârșit	X / Y	Lungime segment (** (m)
1	443.506,448 363.577,188	2	443.354,656 363.579,715	151.813
2	443.354,656 363.579,715	3	443.364,937 363.567,49	15.973
3	443.364,937 363.567,49	4	443.369,896 363.563,522	6.351
4	443.369,896 363.563,522	5	443.422,879 363.547,805	55.265
5	443.422,879 363.547,805	6	443.435,037 363.537,546	15.908

Punct început	X / Y	Punct sfârșit	X / Y	Lungime segment (** (m)
6	443.435,037 363.537,546	7	443.446,754 363.518,283	22.547
7	443.446,754 363.518,283	8	443.462,63 363.516,49	15.977
8	443.462,63 363.516,49	9	443.470,501 363.516,258	7.874
9	443.470,501 363.516,258	1	443.506,448 363.577,188	70.744

\*\* Lungimile segmentelor sunt determinate în planul de proiecție Stereo 70 și sunt rotunjite la 1 milimetru.

\*\*\* Distanța dintre puncte este formată din segmente cumulate ce sunt mai mici decât valoarea 1 milimetru.



**DATE DESPRE IMOBILUL NR. 4151**

Oficiul de Cadastru și Publicitate Imobiliară VALCEA  
Biroul de Cadastru și Publicitate Imobiliară Ramnicu Valcea

**A. Partea I. Descrierea imobilului**

TEREN Extravilan

Adresa: Jud. Valcea, Punctul Fesi

Nr. Crt	Nr cadastral Nr. topografic	Suprafața* (mp)	Observații / Referințe
A1	35284	Din acte: 16.461 Masurata: 4.917	Sector cadastral:46 Teren neimprejmuit; DIFERENTA DE SUPRAFATA SE AFLA LA ID 4150, 4152

**B. Partea II. Proprietari și acte**

Inscrieri privitoare la dreptul de proprietate și alte drepturi reale		Referințe
<b>60728 / 20/11/2015</b>		
Act Administrativ nr. Ordinul nr. 222, din 02/06/2015 emis de Prefectul Judetului Valcea;		
B1	Intabulare, drept de PROPRIETATE, dobandit prin Lege, cota actuala 1/1, cota initiala 1/1 1) <b>COMUNA DRAGOESTI</b> , CIF:2573861 <i>OBSERVATIIL: domeniu privat</i>	A1

**C. Partea III. SARCINI .**

Inscrieri privind dezmembramintele dreptului de proprietate, drepturi reale de garanție și sarcini	Referințe
NU SUNT	

## Anexa Nr. 1 La Partea I

## Teren

Nr cadastral	Suprafața (mp)*	Observații / Referințe
35284	Din acte: 16.461 Masurata: 4.917	DIFERENTA DE SUPRAFATA SE AFLA LA ID 4150, 4152

\* Suprafața este determinată în planul de proiecție Stereo 70.



## Date referitoare la teren

Crt	Categorie folosință	Intra vilan	Suprafața (mp)	Tarla	Parcelă	Nr. topo	Observații / Referințe
1	pașune	NU	4.917	72	1/2	-	

## Lungime Segmente

1) Valorile lungimilor segmentelor sunt obținute din proiecție în plan.

Punct început	X / Y	Punct sfârșit	X / Y	Lungime segment (** (m)
1	443.624,603 363.585,286	2	443.513,708 363.577,686	111.155
2	443.513,708 363.577,686	3	443.477,348 363.516,056	71.556
3	443.477,348 363.516,056	4	443.488,06 363.515,74	10.717
4	443.488,06 363.515,74	5	443.511,77 363.513,31	23.834
5	443.511,77 363.513,31	6	443.515,17 363.513,69	3.421

Punct început	X / Y	Punct sfârşit	X / Y	Lungime segment (** (m)
6	443.515,17 363.513,69	7	443.533,8 363.512,32	18.68
7	443.533,8 363.512,32	8	443.535,631 363.512,186	1.836
8	443.535,631 363.512,186	9	443.553,624 363.541,845	34.69
9	443.553,624 363.541,845	1	443.624,603 363.585,286	83.217

\*\* Lungimile segmentelor sunt determinate în planul de proiecție Stereo 70 și sunt rotunjite la 1 milimetru.

\*\*\* Distanța dintre puncte este formată din segmente cumulate ce sunt mai mici decât valoarea 1 milimetru.





**DATE DESPRE IMOBILUL NR. 4152**

Oficiul de Cadastru și Publicitate Imobiliară VALCEA  
Biroul de Cadastru și Publicitate Imobiliară Ramnicu Valcea

**A. Partea I. Descrierea imobilului**

TEREN Extravilan

Adresa: Jud. Valcea, Punctul Fesi

Nr. Crt	Nr cadastral Nr. topografic	Suprafața* (mp)	Observații / Referințe
A1	35284	Din acte: 16.461 Masurata: 6.597	Sector cadastral:46 Teren neimprejmuit; DIFERENTA DE SUPRAFATA SE AFLA LA ID 4150, 4151

**B. Partea II. Proprietari și acte**

Inscrieri privitoare la dreptul de proprietate și alte drepturi reale		Referințe
<b>60728 / 20/11/2015</b>		
Act Administrativ nr. Ordinul nr. 222, din 02/06/2015 emis de Prefectul Judetului Valcea;		
B1	Intabulare, drept de PROPRIETATE, dobandit prin Lege, cota actuala 1/1, cota initiala 1/1 1) <b>COMUNA DRAGOESTI</b> , CIF:2573861 <i>OBSERVATIIL: domeniu privat</i>	A1

**C. Partea III. SARCINI .**

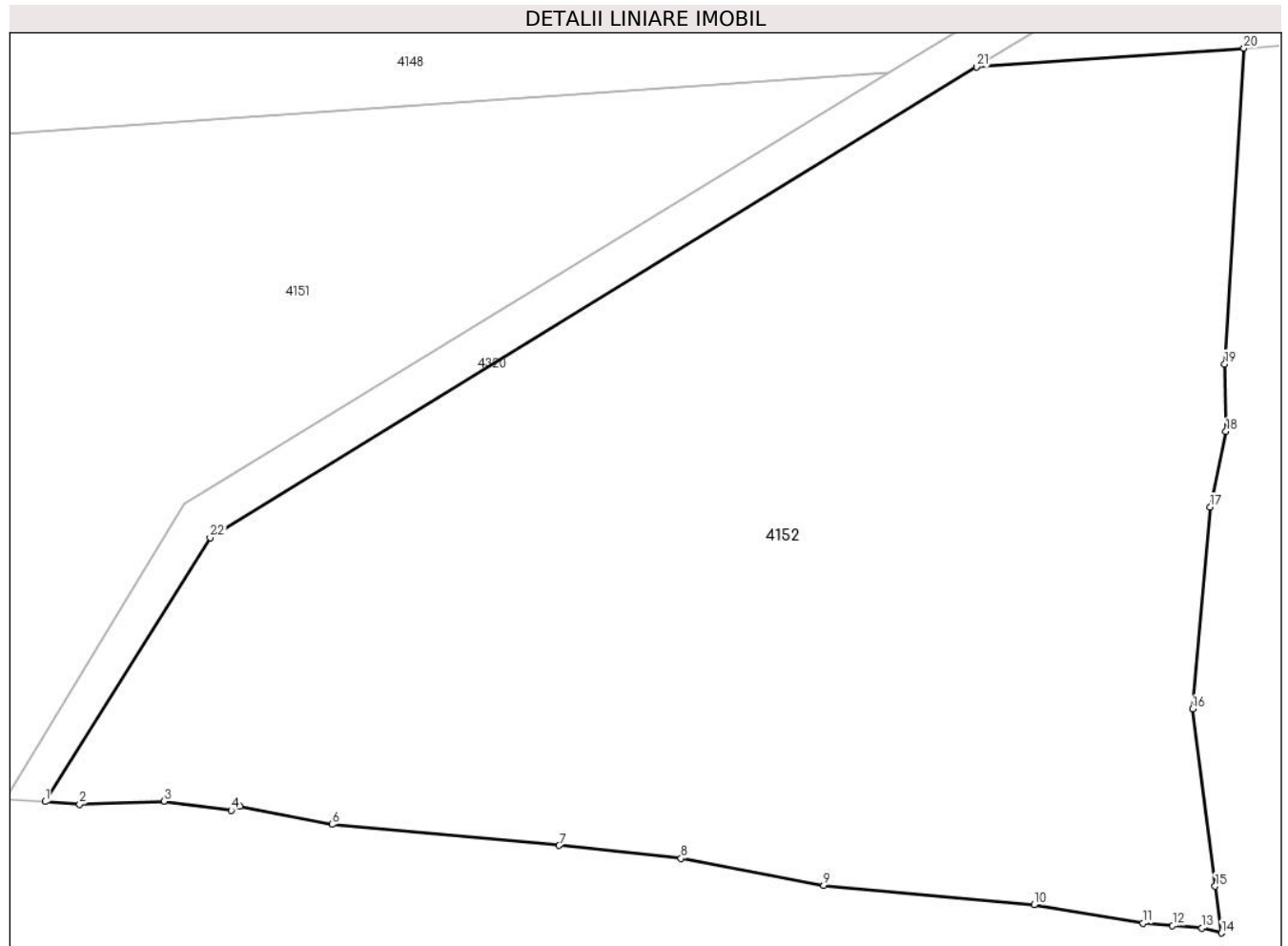
Inscrieri privind dezmembramintele dreptului de proprietate, drepturi reale de garanție și sarcini	Referințe
NU SUNT	

## Anexa Nr. 1 La Partea I

## Teren

Nr cadastral	Suprafața (mp)*	Observații / Referințe
35284	Din acte: 16.461 Masurata: 6.597	DIFERENTA DE SUPRAFATA SE AFLA LA ID 4150, 4151

\* Suprafața este determinată în planul de proiecție Stereo 70.



## Date referitoare la teren

Crt	Categorie folosință	Intra vilan	Suprafața (mp)	Tarla	Parcelă	Nr. topo	Observații / Referințe
1	pasune	NU	6.597	71	1/2	-	

## Lungime Segmente

1) Valorile lungimilor segmentelor sunt obținute din proiecție în plan.

Punct început	X / Y	Punct sfârșit	X / Y	Lungime segment (** (m)
1	443.539,62 363.511,895	2	443.543,12 363.511,64	3.509
3	443.551,6 363.511,95	4	443.558,38 363.511,02	6.843
5	443.559,23 363.511,43	6	443.568,53 363.509,61	9.476
7	443.591,4 363.507,48	8	443.603,68 363.506,19	12.348
9	443.618,05 363.503,46	10	443.639,23 363.501,5	21.27

Punct început	X / Y	Punct sfârșit	X / Y	Lungime segment (** (m)
2	443.543,12 363.511,64	3	443.551,6 363.511,95	8.486
4	443.558,38 363.511,02	5	443.559,23 363.511,43	0.944
6	443.568,53 363.509,61	7	443.591,4 363.507,48	22.969
8	443.603,68 363.506,19	9	443.618,05 363.503,46	14.627
10	443.639,23 363.501,5	11	443.650,22 363.499,66	11.143

Punct început	X / Y	Punct sfârșit	X / Y	Lungime segment (** (m)
11	443.650,22 363.499,66	12	443.653,185 363.499,41	2.976
13	443.656,15 363.499,16	14	443.658,09 363.498,67	2.001
15	443.657,48 363.503,38	16	443.655,19 363.521,23	17.996
17	443.656,97 363.541,56	18	443.658,56 363.549,18	7.784
19	443.658,44 363.555,97	20	443.660,38 363.587,76	31.849
21	443.633,432 363.585,891	22	443.556,256 363.538,471	90.58

Punct început	X / Y	Punct sfârșit	X / Y	Lungime segment (** (m)
12	443.653,185 363.499,41	13	443.656,15 363.499,16	2.976
14	443.658,09 363.498,67	15	443.657,48 363.503,38	4.749
16	443.655,19 363.521,23	17	443.656,97 363.541,56	20.408
18	443.658,56 363.549,18	19	443.658,44 363.555,97	6.791
20	443.660,38 363.587,76	21	443.633,432 363.585,891	27.013
22	443.556,256 363.538,471	1	443.539,62 363.511,895	31.353

\*\* Lungimile segmentelor sunt determinate în planul de proiecție Stereo 70 și sunt rotunjite la 1 milimetru.

\*\*\* Distanța dintre puncte este formată din segmente cumulate ce sunt mai mici decât valoarea 1 milimetru.



**DATE DESPRE IMOBILUL NR. 4153**

Oficiul de Cadastru și Publicitate Imobiliară VALCEA  
Biroul de Cadastru și Publicitate Imobiliară Ramnicu Valcea

**A. Partea I. Descrierea imobilului**

TEREN Extravilan

Adresa: Jud. Valcea

Nr. Crt	Nr cadastral Nr. topografic	Suprafața* (mp)	Observații / Referințe
A1		1.134	Sector cadastral:46 Teren neimprejmit;

**B. Partea II. Proprietari și acte**

Inscrieri privitoare la dreptul de proprietate și alte drepturi reale	Referințe
/	
Act Administrativ nr. 7449, din 26/03/2008 emis de CJSDPAT VALCEA (TITLU DE PROPRIETATE; );	
B1	A1
Intabulare, drept de PROPRIETATE, dobandit prin Reconstituire, cota actuala 1/1, cota initiala 1/1	
1) CIUCĂ ION, LIPSA CNP;	
2) BOLOVĂNEANU MARIA, LIPSA CNP;	
3) TITA IOANA, LIPSA CNP;	
4) CÎRCIUMARU PARASCHIVA, LIPSA CNP;	

**C. Partea III. SARCINI .**

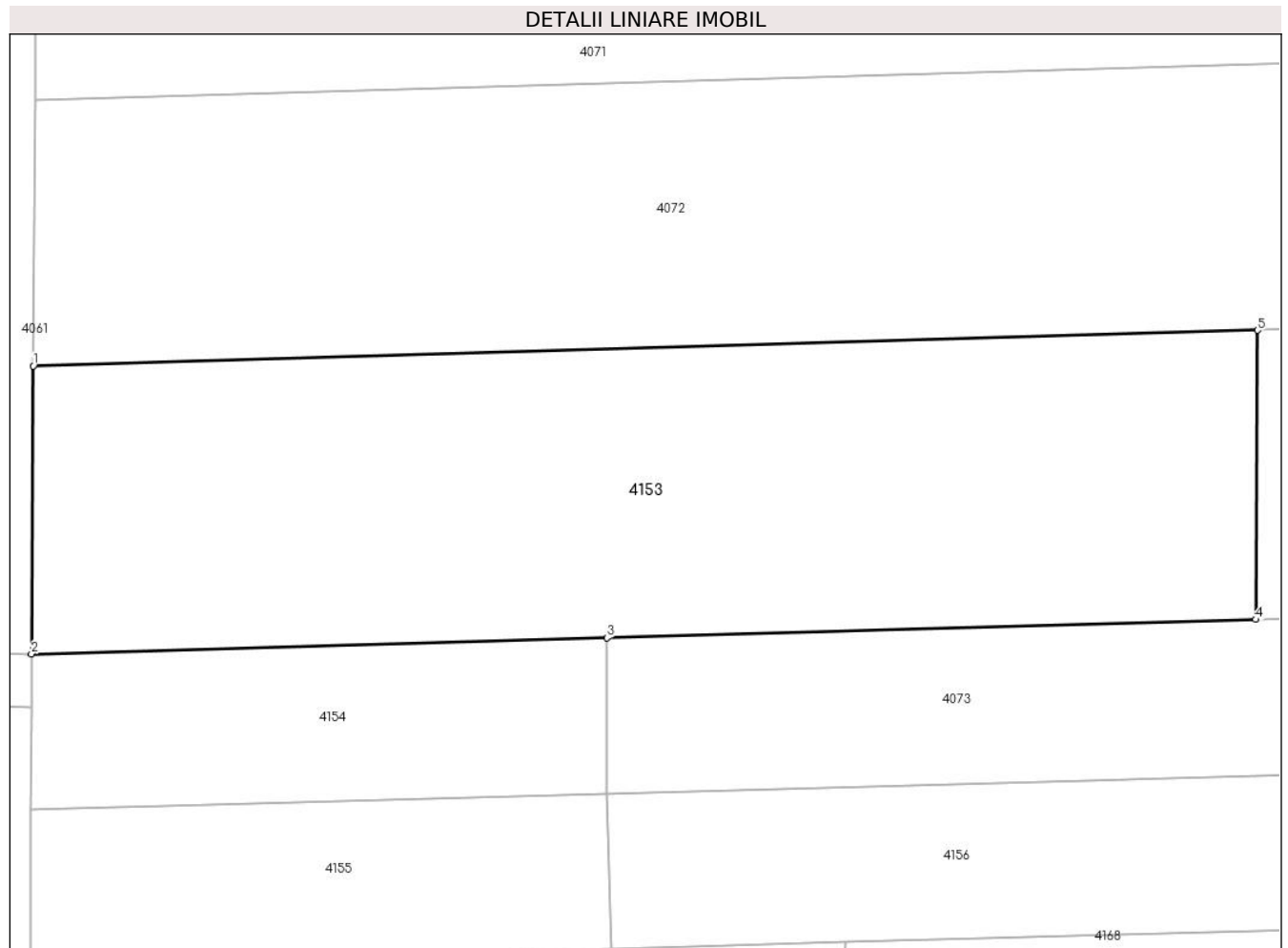
Inscrieri privind dezmembramintele dreptului de proprietate, drepturi reale de garanție și sarcini	Referințe
NU SUNT	

## Anexa Nr. 1 La Partea I

## Teren

Nr cadastral	Suprafața (mp)*	Observații / Referințe
	1.134	

\* Suprafața este determinată în planul de proiecție Stereo 70.



## Date referitoare la teren

Crt	Categorie folosință	Intravilan	Suprafața (mp)	Tarla	Parcelă	Nr. topo	Observații / Referințe
1	arabil	NU	1.134	72	10	-	

## Lungime Segmente

1) Valorile lungimilor segmentelor sunt obținute din proiecție în plan.

Punct început	X / Y	Punct sfârșit	X / Y	Lungime segment (** (m)
1	443.577,269 364.353,093	2	443.577,168 364.336,786	16.307
2	443.577,168 364.336,786	3	443.609,793 364.337,702	32.638
3	443.609,793 364.337,702	4	443.646,576 364.338,735	36.798
4	443.646,576 364.338,735	5	443.646,678 364.355,109	16.374
5	443.646,678 364.355,109	1	443.577,269 364.353,093	69.438

**\*\* Lungimile segmentelor sunt determinate în planul de proiecție Stereo 70 și sunt rotunjite la 1 milimetru.**

**\*\*\* Distanța dintre puncte este formată din segmente cumulate ce sunt mai mici decât valoarea 1 milimetru.**





**DATE DESPRE IMOBILUL NR. 4154**

Oficiul de Cadastru și Publicitate Imobiliară VALCEA  
Biroul de Cadastru și Publicitate Imobiliară Ramnicu Valcea

**A. Partea I. Descrierea imobilului**

TEREN Extravilan

Adresa: Jud. Valcea

Nr. Crt	Nr cadastral Nr. topografic	Suprafața* (mp)	Observații / Referințe
A1		288	Sector cadastral:46 Teren neimprejmuit;

**B. Partea II. Proprietari și acte**

Inscrieri privitoare la dreptul de proprietate și alte drepturi reale	Referințe
/	
Act Administrativ nr. 20422, din 31/01/2013 emis de CJSDPAT VALCEA (TITLU DE PROPRIETATE; );	
B1	A1
Intabulare, drept de PROPRIETATE, dobandit prin Reconstituire, cota actuala 1/1, cota initiala 1/1 1) BOBOC S. ION, LIPSA CNP;	

**C. Partea III. SARCINI .**

Inscrieri privind dezmembramintele dreptului de proprietate, drepturi reale de garanție și sarcini	Referințe
NU SUNT	

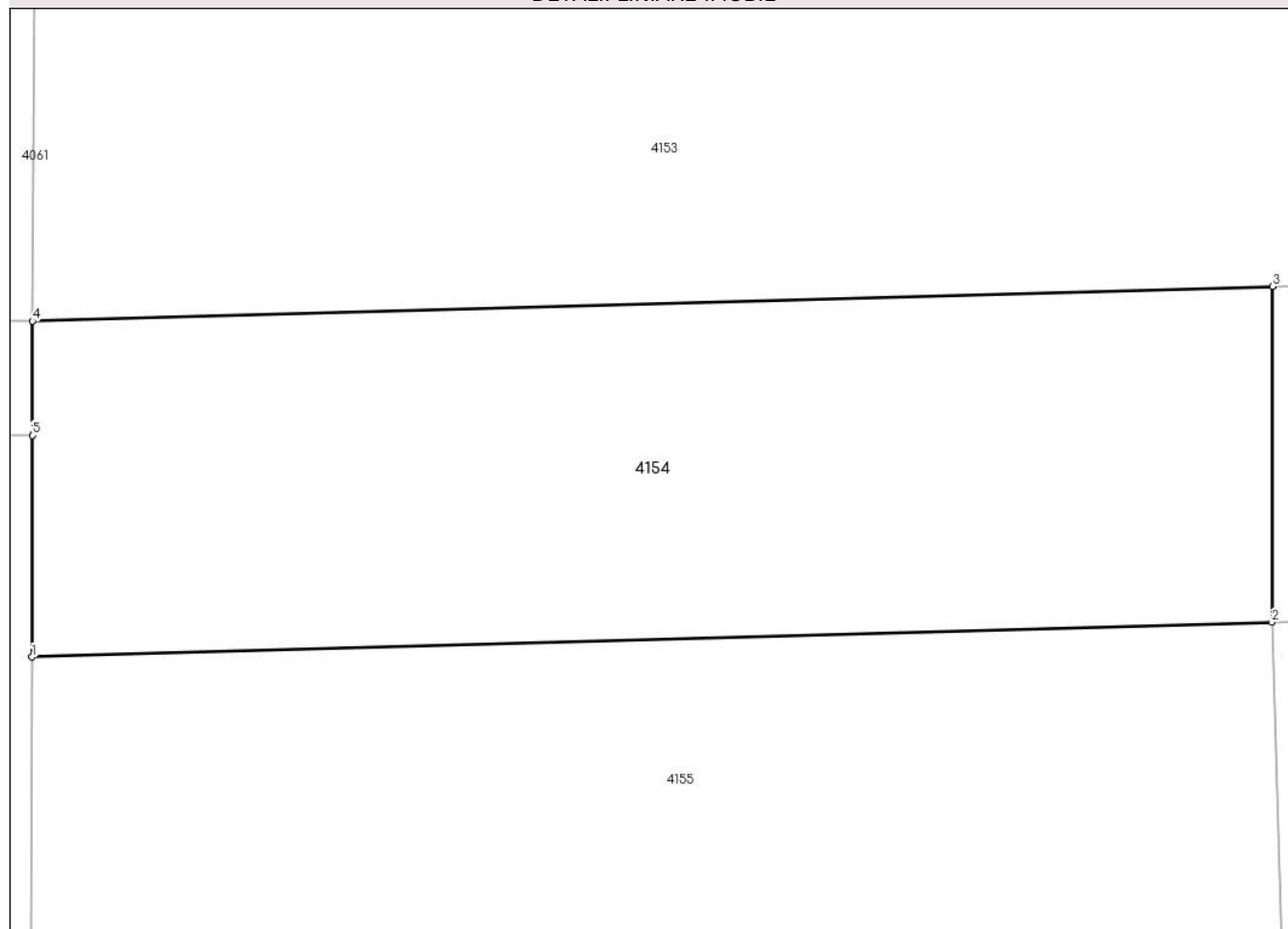
## Anexa Nr. 1 La Partea I

## Teren

Nr cadastral	Suprafața (mp)*	Observații / Referințe
	288	

\* Suprafața este determinată în planul de proiecție Stereo 70.

## DETALII LINIARE IMOBIL



## Date referitoare la teren

Crt	Categorie folosință	Intra vilan	Suprafața (mp)	Tarla	Parcelă	Nr. topo	Observații / Referințe
1	arabil	NU	288	72	11	-	

## Lungime Segmente

1) Valorile lungimilor segmentelor sunt obținute din proiecție în plan.

Punct început	X / Y	Punct sfârșit	X / Y	Lungime segment (** (m)
1	443.577,149 364.327,957	2	443.609,774 364.328,874	32.638
2	443.609,774 364.328,874	3	443.609,793 364.337,702	8.828
3	443.609,793 364.337,702	4	443.577,168 364.336,786	32.638
4	443.577,168 364.336,786	5	443.577,162 364.333,786	3.0
5	443.577,162 364.333,786	1	443.577,149 364.327,957	5.829

**\*\* Lungimile segmentelor sunt determinate în planul de proiecție Stereo 70 și sunt rotunjite la 1 milimetru.**

**\*\*\* Distanța dintre puncte este formată din segmente cumulate ce sunt mai mici decât valoarea 1 milimetru.**



**DATE DESPRE IMOBILUL NR. 4155**

Oficiul de Cadastru și Publicitate Imobiliară VALCEA  
 Biroul de Cadastru și Publicitate Imobiliară Ramnicu Valcea

**A. Partea I. Descrierea imobilului**

TEREN Extravilan

Adresa: Jud. Valcea

Nr. Crt	Nr cadastral Nr. topografic	Suprafața* (mp)	Observații / Referințe
A1		288	Sector cadastral:46 Teren neimpregmuit;

**B. Partea II. Proprietari și acte**

Inscrieri privitoare la dreptul de proprietate și alte drepturi reale	Referințe
/	
Act Administrativ nr. 7449, din 26/03/2008 emis de CJSDPAT VALCEA (TITLU DE PROPRIETATE; );	
B1	A1
Intabulare, drept de PROPRIETATE, dobandit prin Reconstituire, cota actuala 1/1, cota initiala 1/1	
1) CIUCĂ ION, LIPSA CNP;	
2) BOLOVĂNEANU MARIA, LIPSA CNP;	
3) TITA IOANA, LIPSA CNP;	
4) CÎRCIUMARU PARASCHIVA, LIPSA CNP;	

**C. Partea III. SARCINI .**

Inscrieri privind dezmembramintele dreptului de proprietate, drepturi reale de garanție și sarcini	Referințe
NU SUNT	

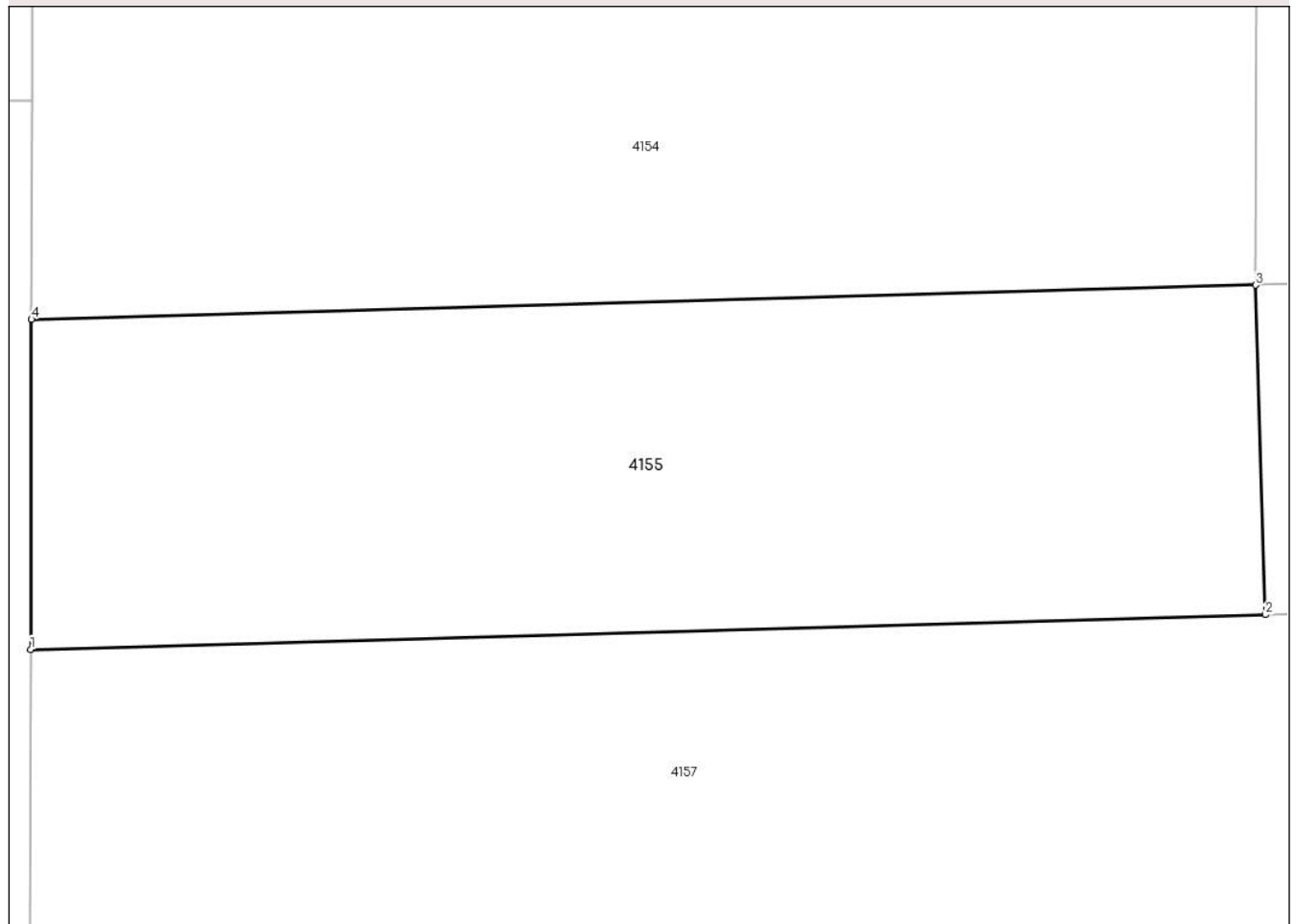
## Anexa Nr. 1 La Partea I

## Teren

Nr cadastral	Suprafața (mp)*	Observații / Referințe
	288	

\* Suprafața este determinată în planul de proiecție Stereo 70.

## DETALII LINIARE IMOBIL



## Date referitoare la teren

Crt	Categorie folosință	Intravilan	Suprafața (mp)	Tarla	Parcelă	Nr. topo	Observații / Referințe
1	arabil	NU	288	72	12	-	

## Lungime Segmente

1) Valorile lungimilor segmentelor sunt obținute din proiecție în plan.

Punct început	X / Y	Punct sfârșit	X / Y	Lungime segment (** (m)
1	443.577,131 364.319,165	2	443.610,04 364.320,09	32.922
2	443.610,04 364.320,09	3	443.609,774 364.328,874	8.788
3	443.609,774 364.328,874	4	443.577,149 364.327,957	32.638
4	443.577,149 364.327,957	1	443.577,131 364.319,165	8.792

\*\* Lungimile segmentelor sunt determinate în planul de proiecție Stereo 70 și sunt rotunjite la 1 milimetru.

**\*\*\* Distanţa dintre puncte este formată din segmente cumulate ce sunt mai mici decât valoarea 1 milimetru.**





**DATE DESPRE IMOBILUL NR. 4156**

Oficiul de Cadastru și Publicitate Imobiliară VALCEA  
Biroul de Cadastru și Publicitate Imobiliară Ramnicu Valcea

**A. Partea I. Descrierea imobilului**

TEREN Extravilan

Adresa: Jud. Valcea

Nr. Crt	Nr cadastral Nr. topografic	Suprafața* (mp)	Observații / Referințe
A1		1.494	Sector cadastral:46 Teren neimprejmuit;

**B. Partea II. Proprietari și acte**

Inscrieri privitoare la dreptul de proprietate și alte drepturi reale	Referințe
/	
Act Administrativ nr. 760/25756, din 15/11/1999 emis de CJSDPAT VALCEA (TITLU DE PROPRIETATE; );	
B1	A1
Intabulare, drept de PROPRIETATE, dobandit prin Reconstituire, cota actuala 1/1, cota initiala 1/1	
1) TITA IOANA, LIPSA CNP;	
2) BOLOVANEANU MARIA, LIPSA CNP;	

**C. Partea III. SARCINI .**

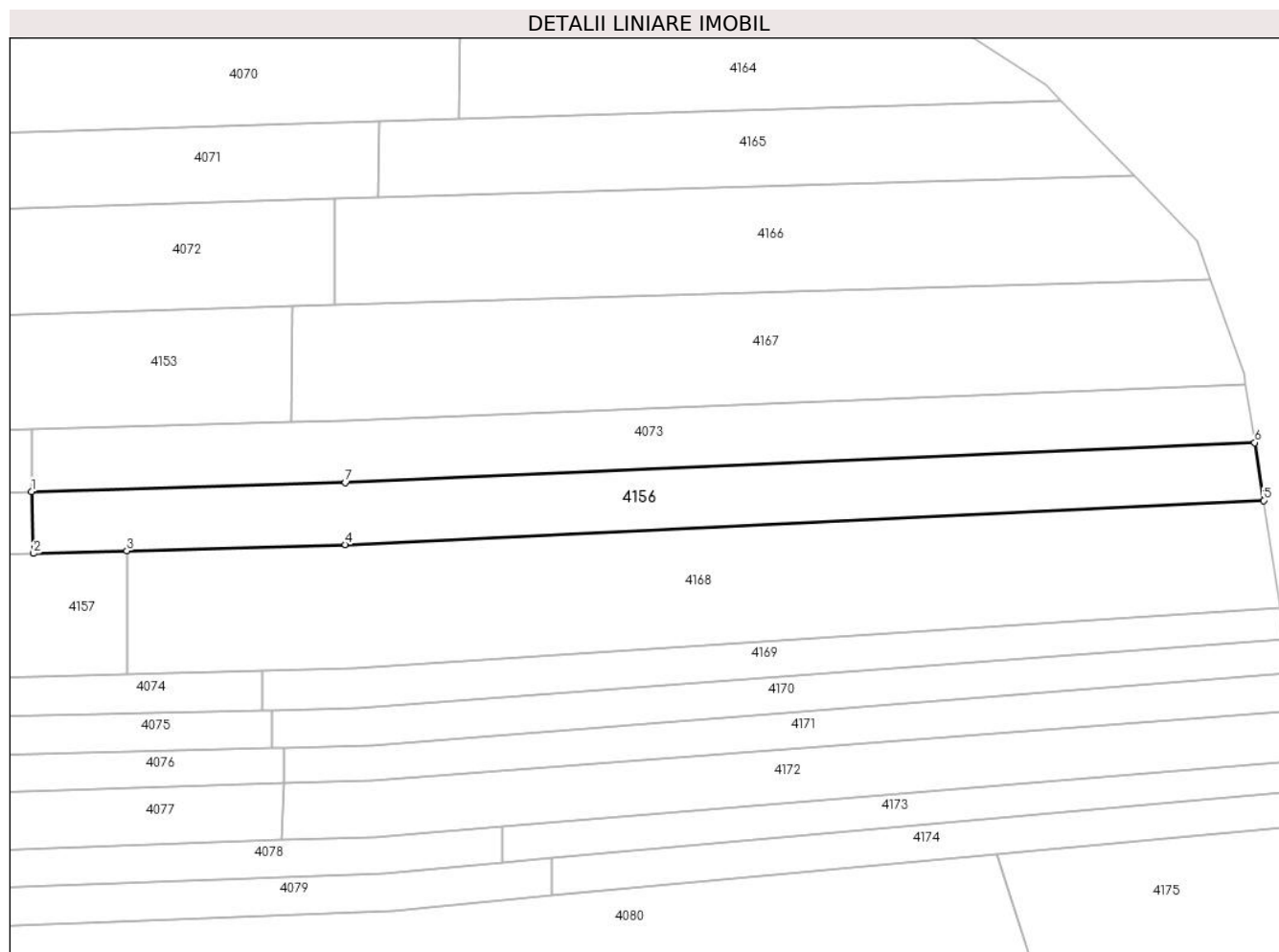
Inscrieri privind dezmembramintele dreptului de proprietate, drepturi reale de garanție și sarcini	Referințe
NU SUNT	

## Anexa Nr. 1 La Partea I

## Teren

Nr cadastral	Suprafața (mp)*	Observații / Referințe
	1.494	

\* Suprafața este determinată în planul de proiecție Stereo 70.



## Date referitoare la teren

Crt	Categorie folosință	Intravilan	Suprafața (mp)	Tarla	Parcelă	Nr. topo	Observații / Referințe
1	padure	NU	1.494	279	10	-	

## Lungime Segmente

1) Valorile lungimilor segmentelor sunt obținute din proiecție în plan.

Punct început	X / Y	Punct sfârșit	X / Y	Lungime segment (** (m)
1	443.609,774 364.328,874	2	443.610,04 364.320,09	8.788
2	443.610,04 364.320,09	3	443.623,289 364.320,463	13.254
3	443.623,289 364.320,463	4	443.654,239 364.321,332	30.962
4	443.654,239 364.321,332	5	443.784,416 364.327,594	130.328
5	443.784,416 364.327,594	6	443.783,137 364.335,796	8.301

Punct început	X / Y	Punct sfârșit	X / Y	Lungime segment (** (m)
6	443.783,137 364.335,796	7	443.654,258 364.330,124	129.004
7	443.654,258 364.330,124	1	443.609,774 364.328,874	44.502

\*\* Lungimile segmentelor sunt determinate în planul de proiecție Stereo 70 și sunt rotunjite la 1 milimetru.

\*\*\* Distanța dintre puncte este formată din segmente cumulate ce sunt mai mici decât valoarea 1 milimetru.



**DATE DESPRE IMOBILUL NR. 4157**

Oficiul de Cadastru și Publicitate Imobiliară VALCEA  
Biroul de Cadastru și Publicitate Imobiliară Ramnicu Valcea

**A. Partea I. Descrierea imobilului**

TEREN Extravilan

Adresa: Jud. Valcea

Nr. Crt	Nr cadastral Nr. topografic	Suprafața* (mp)	Observații / Referințe
A1		803	Sector cadastral:46 Teren neimprejmuit;

**B. Partea II. Proprietari și acte**

Inscrieri privitoare la dreptul de proprietate și alte drepturi reale	Referințe
/	
Act Administrativ nr. 1006/46386, din 18/09/2002 emis de CJSDPAT VALCEA (TITLU DE PROPRIETATE; );	
B1	A1
Intabulare, drept de PROPRIETATE, dobandit prin Reconstituire, cota actuala 1/1, cota initiala 1/1	
1) BOLOVANEANU I. GHEORGHE, LIPSA CNP;	

**C. Partea III. SARCINI .**

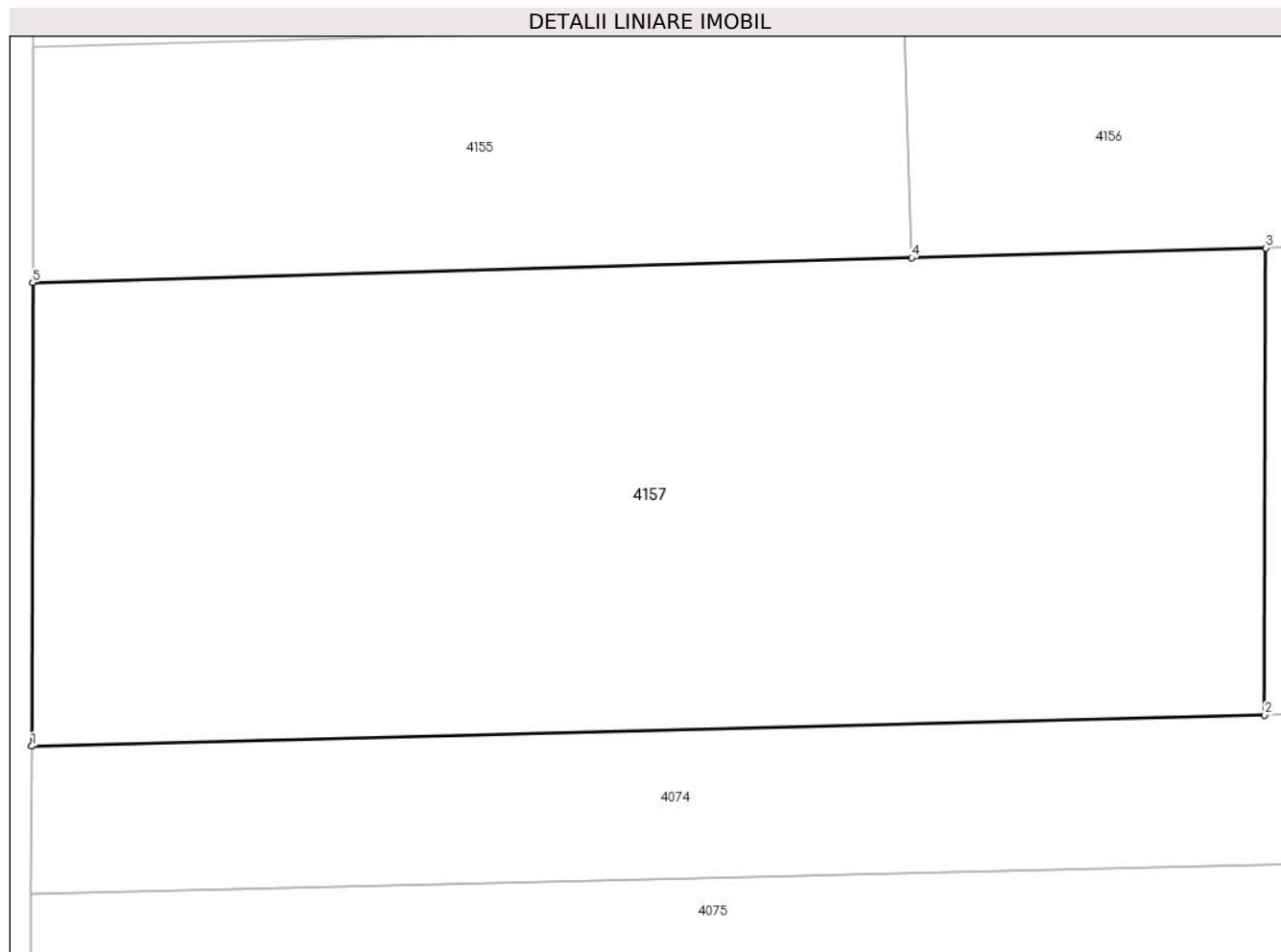
Inscrieri privind dezmembramintele dreptului de proprietate, drepturi reale de garanție și sarcini	Referințe
NU SUNT	

## Anexa Nr. 1 La Partea I

## Teren

Nr cadastral	Suprafața (mp)*	Observații / Referințe
	803	

\* Suprafața este determinată în planul de proiecție Stereo 70.



## Date referitoare la teren

Crt	Categorie folosință	Intravilan	Suprafața (mp)	Tarla	Parcelă	Nr. topo	Observații / Referințe
1	arabil	NU	803	72	13	-	

## Lungime Segmente

1) Valorile lungimilor segmentelor sunt obținute din proiecție în plan.

Punct început	X / Y	Punct sfârșit	X / Y	Lungime segment (** (m)
1	443.577,095 364.301,831	2	443.623,253 364.303,002	46.173
2	443.623,253 364.303,002	3	443.623,289 364.320,463	17.461
3	443.623,289 364.320,463	4	443.610,04 364.320,09	13.254
4	443.610,04 364.320,09	5	443.577,131 364.319,165	32.922
5	443.577,131 364.319,165	1	443.577,095 364.301,831	17.334

**\*\* Lungimile segmentelor sunt determinate în planul de proiecție Stereo 70 și sunt rotunjite la 1 milimetru.**

**\*\*\* Distanța dintre puncte este formată din segmente cumulate ce sunt mai mici decât valoarea 1 milimetru.**





**DATE DESPRE IMOBILUL NR. 4158**

Oficiul de Cadastru și Publicitate Imobiliară VALCEA  
Biroul de Cadastru și Publicitate Imobiliară Ramnicu Valcea

**A. Partea I. Descrierea imobilului**

TEREN Extravilan

Adresa: Jud. Valcea

Nr. Crt	Nr cadastral Nr. topografic	Suprafața* (mp)	Observații / Referințe
A1		600	Sector cadastral:46 Teren neimprejmuit;

**B. Partea II. Proprietari și acte**

Inscrieri privitoare la dreptul de proprietate și alte drepturi reale	Referințe
/	
Act Administrativ nr. 766/25756, din 15/11/1999 emis de CJSDPAT VALCEA (TITLU DE PROPRIETATE; );	
B1	A1
Intabulare, drept de PROPRIETATE, dobandit prin Reconstituire, cota actuala 1/1, cota initiala 1/1 1) PREOTEASA I. ION, LIPSA CNP;	

**C. Partea III. SARCINI .**

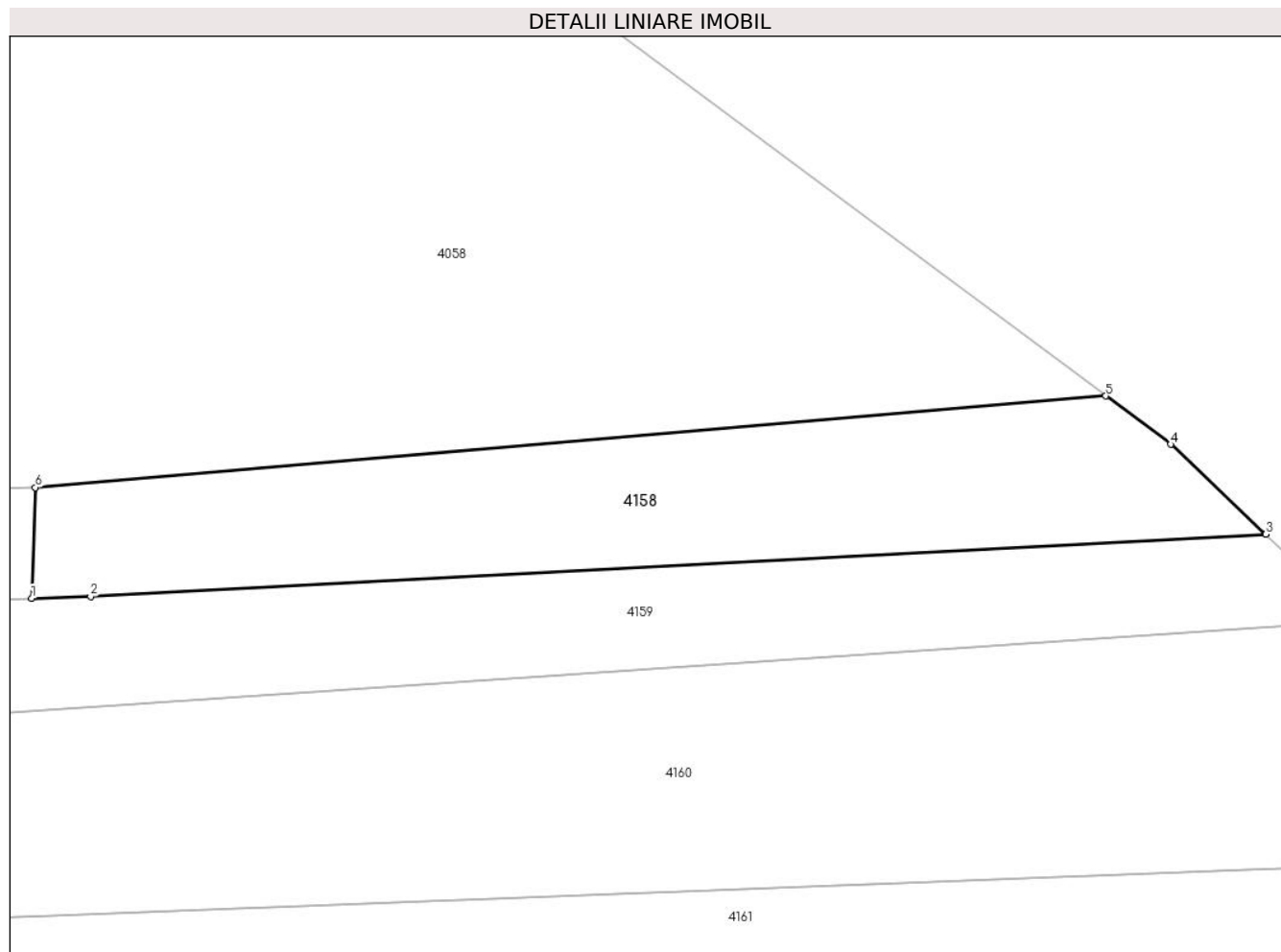
Inscrieri privind dezmembramintele dreptului de proprietate, drepturi reale de garanție și sarcini	Referințe
NU SUNT	

## Anexa Nr. 1 La Partea I

## Teren

Nr cadastral	Suprafața (mp)*	Observații / Referințe
	600	

\* Suprafața este determinată în planul de proiecție Stereo 70.



## Date referitoare la teren

Crt	Categorie folosință	Intravilan	Suprafața (mp)	Tarla	Parcelă	Nr. topo	Observații / Referințe
1	padure	NU	600	279	81	-	

## Lungime Segmente

1) Valorile lungimilor segmentelor sunt obținute din proiecție în plan.

Punct început	X / Y	Punct sfârșit	X / Y	Lungime segment (** (m)
1	443.604,167 364.443,537	2	443.607,894 364.443,638	3.728
2	443.607,894 364.443,638	3	443.682,027 364.447,565	74.237
3	443.682,027 364.447,565	4	443.676,028 364.453,232	8.252
4	443.676,028 364.453,232	5	443.671,938 364.456,278	5.1
5	443.671,938 364.456,278	6	443.604,401 364.450,509	67.783

Punct început	X / Y	Punct sfârșit	X / Y	Lungime segment (** (m)
6	443.604,401 364.450,509	1	443.604,167 364.443,537	6.976

\*\* Lungimile segmentelor sunt determinate în planul de proiecție Stereo 70 și sunt rotunjite la 1 milimetru.

\*\*\* Distanța dintre puncte este formată din segmente cumulate ce sunt mai mici decât valoarea 1 milimetru.



**DATE DESPRE IMOBILUL NR. 4159**

Oficiul de Cadastru și Publicitate Imobiliară VALCEA  
Biroul de Cadastru și Publicitate Imobiliară Ramnicu Valcea

**A. Partea I. Descrierea imobilului**

TEREN Extravilan

Adresa: Jud. Valcea

Nr. Crt	Nr cadastral Nr. topografic	Suprafața* (mp)	Observații / Referințe
A1		600	Sector cadastral:46 Teren neimprejmuit;

**B. Partea II. Proprietari și acte**

Inscrieri privitoare la dreptul de proprietate și alte drepturi reale	Referințe
/	
Act Administrativ nr. 767/25756, din 15/11/1999 emis de CJSDPAT VALCEA (TITLU DE PROPRIETATE; );	
B1	A1
Intabulare, drept de PROPRIETATE, dobandit prin Reconstituire, cota actuala 1/1, cota initiala 1/1 1) <b>BOBOC M. ION</b> , LIPSA CNP;	

**C. Partea III. SARCINI .**

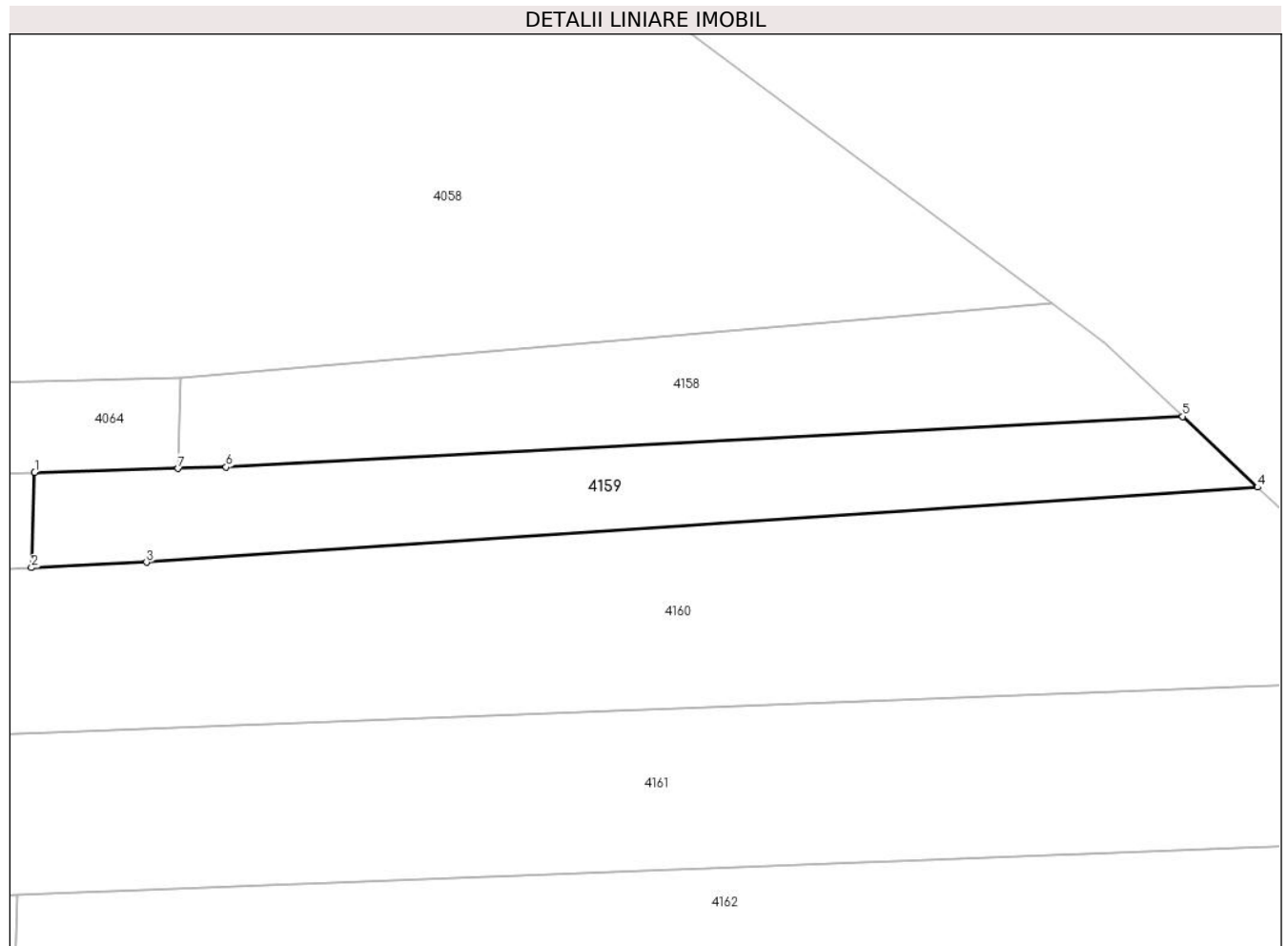
Inscrieri privind dezmembramintele dreptului de proprietate, drepturi reale de garanție și sarcini	Referințe
NU SUNT	

## Anexa Nr. 1 La Partea I

## Teren

Nr cadastral	Suprafața (mp)*	Observații / Referințe
	600	

\* Suprafața este determinată în planul de proiecție Stereo 70.



## Date referitoare la teren

Crt	Categorie folosință	Intravilan	Suprafața (mp)	Tarla	Parcelă	Nr. topo	Observații / Referințe
1	padure	NU	600	279	2	-	

## Lungime Segmente

1) Valorile lungimilor segmentelor sunt obținute din proiecție în plan.

Punct început	X / Y	Punct sfârșit	X / Y	Lungime segment (** (m)
1	443.593,054 364.443,235	2	443.592,802 364.435,861	7.378
2	443.592,802 364.435,861	3	443.601,712 364.436,274	8.92
3	443.601,712 364.436,274	4	443.687,822 364.442,086	86.306
4	443.687,822 364.442,086	5	443.682,027 364.447,565	7.975
5	443.682,027 364.447,565	6	443.607,894 364.443,638	74.237

Punct început	X / Y	Punct sfârșit	X / Y	Lungime segment (** (m)
6	443.607,894 364.443,638	7	443.604,167 364.443,537	3.728
7	443.604,167 364.443,537	1	443.593,054 364.443,235	11.117

\*\* Lungimile segmentelor sunt determinate în planul de proiecție Stereo 70 și sunt rotunjite la 1 milimetru.

\*\*\* Distanța dintre puncte este formată din segmente cumulate ce sunt mai mici decât valoarea 1 milimetru.





**DATE DESPRE IMOBILUL NR. 4160**

Oficiul de Cadastru și Publicitate Imobiliară VALCEA  
Biroul de Cadastru și Publicitate Imobiliară Ramnicu Valcea

**A. Partea I. Descrierea imobilului**

TEREN Extravilan

Adresa: Jud. Valcea

Nr. Crt	Nr cadastral Nr. topografic	Suprafața* (mp)	Observații / Referințe
A1		1.534	Sector cadastral:46 Teren neimprejmuit;

**B. Partea II. Proprietari și acte**

Inscrieri privitoare la dreptul de proprietate și alte drepturi reale	Referințe
/	
Act Administrativ nr. 765/25756, din 15/11/1999 emis de CJSDPAT VALCEA (TITLU DE PROPRIETATE; );	
B1	A1
Intabulare, drept de PROPRIETATE, dobandit prin Reconstituire, cota actuala 1/1, cota initiala 1/1 1) PÎRVU PETRE, LIPSA CNP;	

**C. Partea III. SARCINI .**

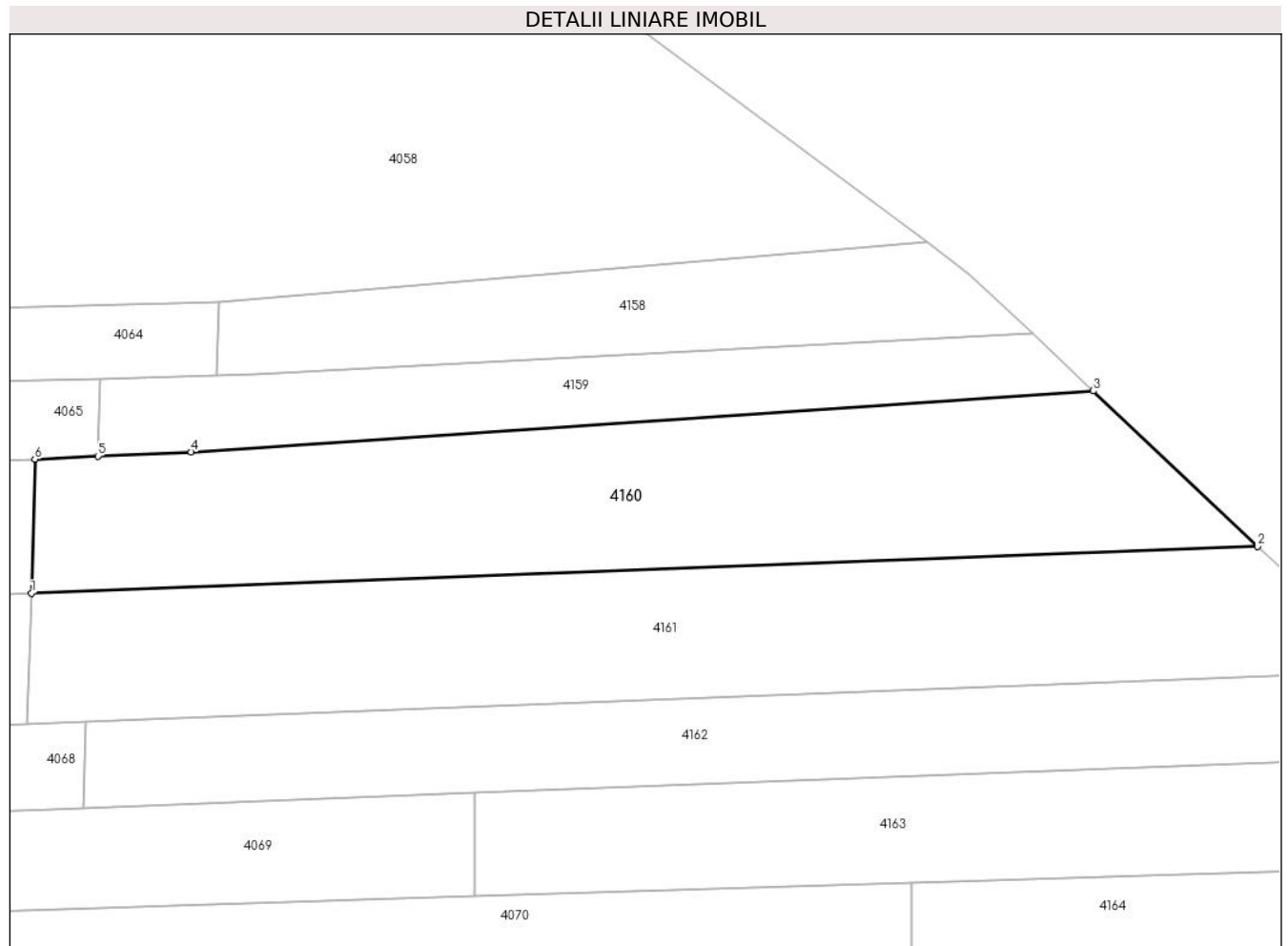
Inscrieri privind dezmembramintele dreptului de proprietate, drepturi reale de garanție și sarcini	Referințe
NU SUNT	

## Anexa Nr. 1 La Partea I

## Teren

Nr cadastral	Suprafața (mp)*	Observații / Referințe
	1.534	

\* Suprafața este determinată în planul de proiecție Stereo 70.



## Date referitoare la teren

Crt	Categorie folosință	Intravilan	Suprafața (mp)	Tarla	Parcelă	Nr. topo	Observații / Referințe
1	padure	NU	1.534	279	8	-	

## Lungime Segmente

1) Valorile lungimilor segmentelor sunt obținute din proiecție în plan.

Punct început	X / Y	Punct sfârșit	X / Y	Lungime segment (** (m)
1	443.586,47 364.422,789	2	443.703,504 364.427,261	117.119
2	443.703,504 364.427,261	3	443.687,822 364.442,086	21.58
3	443.687,822 364.442,086	4	443.601,712 364.436,274	86.306
4	443.601,712 364.436,274	5	443.592,802 364.435,861	8.92
5	443.592,802 364.435,861	6	443.586,789 364.435,581	6.02

Punct început	X / Y	Punct sfârșit	X / Y	Lungime segment (** (m)
6	443.586,789 364.435,581	1	443.586,47 364.422,789	12.796

\*\* Lungimile segmentelor sunt determinate în planul de proiecție Stereo 70 și sunt rotunjite la 1 milimetru.

\*\*\* Distanța dintre puncte este formată din segmente cumulate ce sunt mai mici decât valoarea 1 milimetru.



**DATE DESPRE IMOBILUL NR. 4161**

Oficiul de Cadastru și Publicitate Imobiliară VALCEA  
Biroul de Cadastru și Publicitate Imobiliară Ramnicu Valcea

**A. Partea I. Descrierea imobilului**

TEREN Extravilan

Adresa: Jud. Valcea

Nr. Crt	Nr cadastral Nr. topografic	Suprafața* (mp)	Observații / Referințe
A1		1.534	Sector cadastral:46 Teren neimprejmuit;

**B. Partea II. Proprietari și acte**

Inscrieri privitoare la dreptul de proprietate și alte drepturi reale	Referințe
/	
Act Administrativ nr. 764/25756, din 15/11/1999 emis de CJSDPAT VALCEA (TITLU DE PROPRIETATE; );	
B1	A1
Intabulare, drept de PROPRIETATE, dobandit prin Reconstituire, cota actuala 1/1, cota initiala 1/1 1) PIRVU GHEORGHE, LIPSA CNP;	

**C. Partea III. SARCINI .**

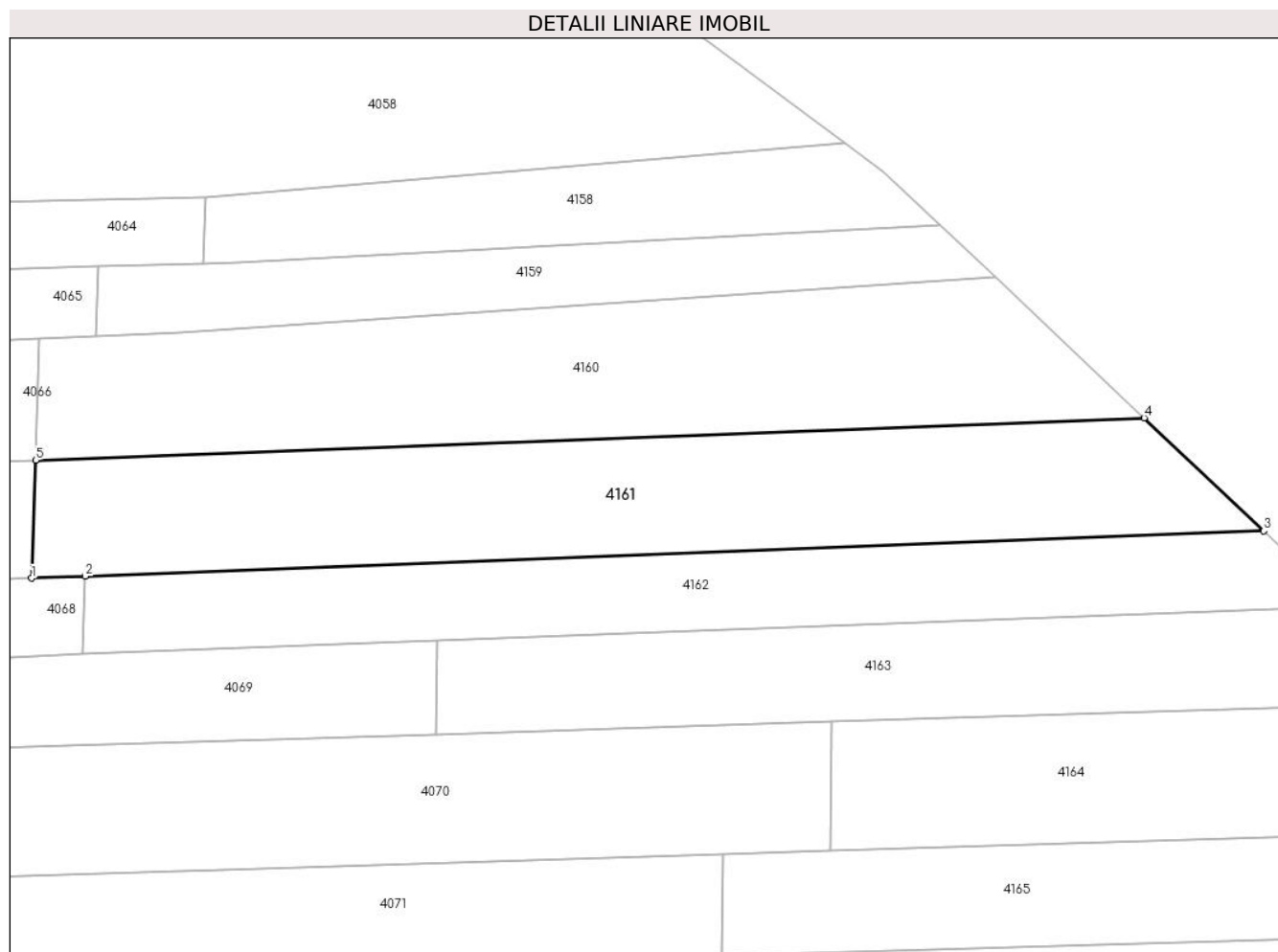
Inscrieri privind dezmembramintele dreptului de proprietate, drepturi reale de garanție și sarcini	Referințe
NU SUNT	

## Anexa Nr. 1 La Partea I

## Teren

Nr cadastral	Suprafața (mp)*	Observații / Referințe
	1.534	

\* Suprafața este determinată în planul de proiecție Stereo 70.



## Date referitoare la teren

Crt	Categorie folosință	Intravilan	Suprafața (mp)	Tarla	Parcelă	Nr. topo	Observații / Referințe
1	padure	NU	1.534	279	17	-	

## Lungime Segmente

1) Valorile lungimilor segmentelor sunt obținute din proiecție în plan.

Punct început	X / Y	Punct sfârșit	X / Y	Lungime segment (** (m)
1	443.586,048 364.410,358	2	443.591,709 364.410,574	5.665
2	443.591,709 364.410,574	3	443.716,127 364.415,328	124.509
3	443.716,127 364.415,328	4	443.703,504 364.427,261	17.371
4	443.703,504 364.427,261	5	443.586,47 364.422,789	117.119
5	443.586,47 364.422,789	1	443.586,048 364.410,358	12.438

**\*\* Lungimile segmentelor sunt determinate în planul de proiecție Stereo 70 și sunt rotunjite la 1 milimetru.**

**\*\*\* Distanța dintre puncte este formată din segmente cumulate ce sunt mai mici decât valoarea 1 milimetru.**





**DATE DESPRE IMOBILUL NR. 4162**

Oficiul de Cadastru și Publicitate Imobiliară VALCEA  
Biroul de Cadastru și Publicitate Imobiliară Ramnicu Valcea

**A. Partea I. Descrierea imobilului**

TEREN Extravilan

Adresa: Jud. Valcea

Nr. Crt	Nr cadastral Nr. topografic	Suprafața* (mp)	Observații / Referințe
A1		1.062	Sector cadastral:46 Teren neimprejmuit;

**B. Partea II. Proprietari și acte**

Inscrieri privitoare la dreptul de proprietate și alte drepturi reale	Referințe
/	
Act Administrativ nr. 763/25756, din 15/11/1999 emis de CJSDPAT VALCEA (TITLU DE PROPRIETATE; );	
B1	A1
Intabulare, drept de PROPRIETATE, dobandit prin Reconstituire, cota actuala 1/1, cota initiala 1/1 1) POPA M. ILIE, LIPSA CNP;	

**C. Partea III. SARCINI .**

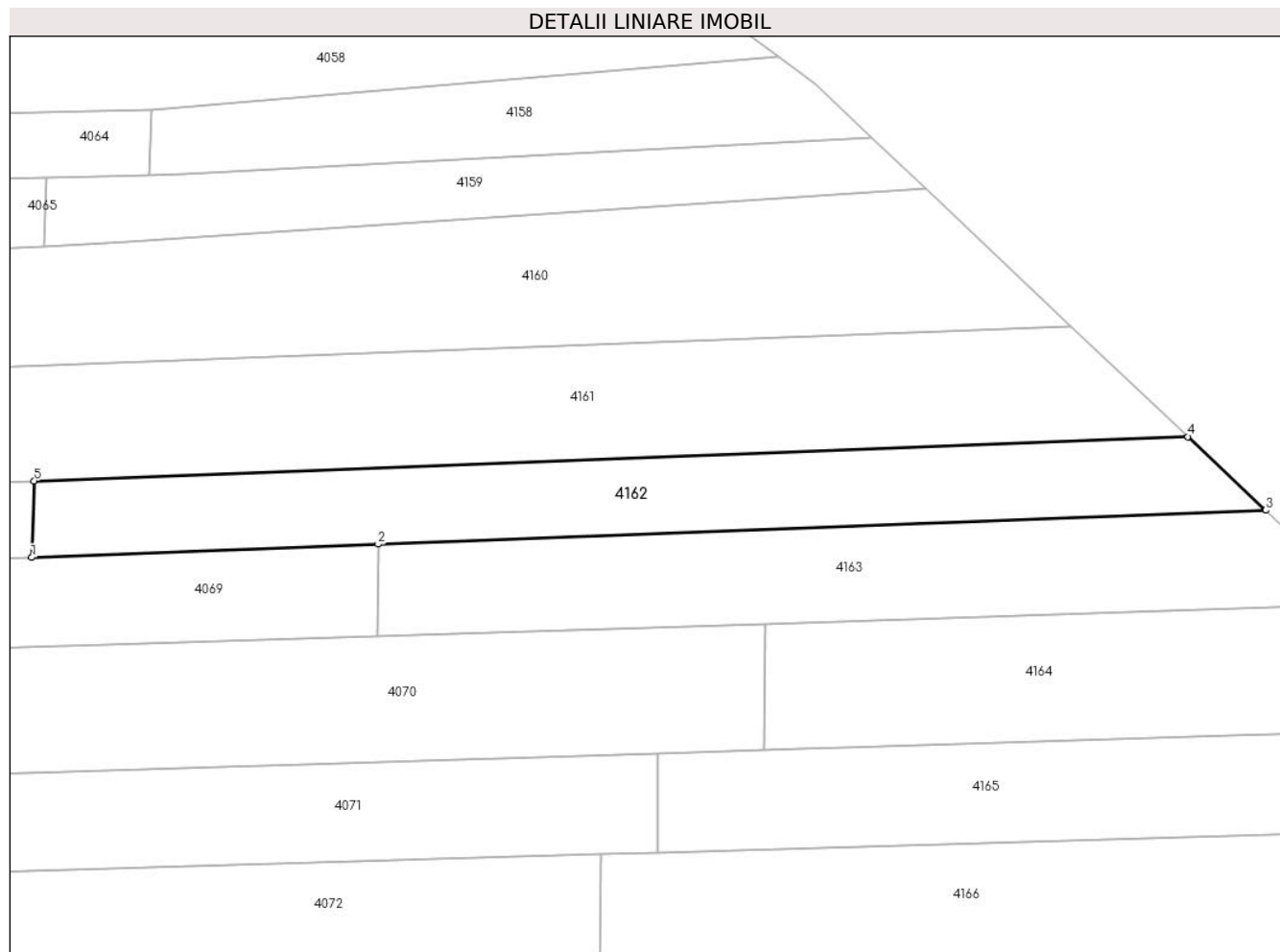
Inscrieri privind dezmembramintele dreptului de proprietate, drepturi reale de garanție și sarcini	Referințe
NU SUNT	

## Anexa Nr. 1 La Partea I

## Teren

Nr cadastral	Suprafața (mp)*	Observații / Referințe
	1.062	

\* Suprafața este determinată în planul de proiecție Stereo 70.



## Date referitoare la teren

Crt	Categorie folosință	Intravilan	Suprafața (mp)	Tarla	Parcelă	Nr. topo	Observații / Referințe
1	padure	NU	1.062	279	5	-	

## Lungime Segmente

1) Valorile lungimilor segmentelor sunt obținute din proiecție în plan.

Punct început	X / Y	Punct sfârșit	X / Y	Lungime segment (** (m)
1	443.591,432 364.402,315	2	443.628,807 364.403,743	37.402
2	443.628,807 364.403,743	3	443.724,514 364.407,399	95.777
3	443.724,514 364.407,399	4	443.716,127 364.415,328	11.542
4	443.716,127 364.415,328	5	443.591,709 364.410,574	124.509
5	443.591,709 364.410,574	1	443.591,432 364.402,315	8.264

**\*\* Lungimile segmentelor sunt determinate în planul de proiecție Stereo 70 și sunt rotunjite la 1 milimetru.**

**\*\*\* Distanța dintre puncte este formată din segmente cumulate ce sunt mai mici decât valoarea 1 milimetru.**



**DATE DESPRE IMOBILUL NR. 4163**

Oficiul de Cadastru și Publicitate Imobiliară VALCEA  
Biroul de Cadastru și Publicitate Imobiliară Ramnicu Valcea

**A. Partea I. Descrierea imobilului**

TEREN Extravilan

Adresa: Jud. Valcea

Nr. Crt	Nr cadastral Nr. topografic	Suprafața* (mp)	Observații / Referințe
A1		1.035	Sector cadastral:46 Teren neimprejmuit;

**B. Partea II. Proprietari și acte**

Inscrieri privitoare la dreptul de proprietate și alte drepturi reale	Referințe
/	
Act Notarial nr. 2150, din 17/11/2017 emis de BIN PIRVU IOANA (ACT DE PARTAJ VOLUNTAR; );	
B1	A1
Intabulare, drept de PROPRIETATE, dobandit prin lesire Din Indiviziune, cota actuala 1/1, cota initiala 1/1 1) POPA MARIANA-DENISA	

**C. Partea III. SARCINI .**

Inscrieri privind dezmembramintele dreptului de proprietate, drepturi reale de garanție și sarcini	Referințe
NU SUNT	

## Anexa Nr. 1 La Partea I

## Teren

Nr cadastral	Suprafaţa (mp)*	Observaţii / Referinţe
	1.035	

\* Suprafaţa este determinată în planul de proiecţie Stereo 70.



## Date referitoare la teren

Crt	Categorie folosinţă	Intra vilan	Suprafaţa (mp)	Tarla	Parcelă	Nr. topo	Observaţii / Referinţe
1	padure	NU	1.035	279	14	-	

## Lungime Segmente

1) Valorile lungimilor segmentelor sunt obţinute din proiecţie în plan.

Punct început	X / Y	Punct sfârşit	X / Y	Lungime segment (** (m)
1	443.628,745 364.393,884	2	443.670,485 364.395,193	41.761
2	443.670,485 364.395,193	3	443.736,985 364.397,279	66.533
3	443.736,985 364.397,279	4	443.731,303 364.400,978	6.78
4	443.731,303 364.400,978	5	443.724,514 364.407,399	9.345
5	443.724,514 364.407,399	6	443.628,807 364.403,743	95.777

Punct început	X / Y	Punct sfârșit	X / Y	Lungime segment (** (m)
6	443.628,807 364.403,743	1	443.628,745 364.393,884	9.859

\*\* Lungimile segmentelor sunt determinate în planul de proiecție Stereo 70 și sunt rotunjite la 1 milimetru.

\*\*\* Distanța dintre puncte este formată din segmente cumulate ce sunt mai mici decât valoarea 1 milimetru.





**DATE DESPRE IMOBILUL NR. 4164**

Oficiul de Cadastru și Publicitate Imobiliară VALCEA  
Biroul de Cadastru și Publicitate Imobiliară Ramnicu Valcea

**A. Partea I. Descrierea imobilului**

TEREN Extravilan

Adresa: Jud. Valcea

Nr. Crt	Nr cadastral Nr. topografic	Suprafața* (mp)	Observații / Referințe
A1		1.040	Sector cadastral:46 Teren neimprejmuit;

**B. Partea II. Proprietari și acte**

Inscrieri privitoare la dreptul de proprietate și alte drepturi reale	Referințe
/	
Act Administrativ nr. 648/47096, din 12/10/1999 emis de CJSDPAT VALCEA (TITLU DE PROPRIETATE; );	
B1	A1
Intabulare, drept de PROPRIETATE, dobandit prin Reconstituire, cota actuala 1/1, cota initiala 1/1 1) STANA MITICA, LIPSA CNP;	

**C. Partea III. SARCINI .**

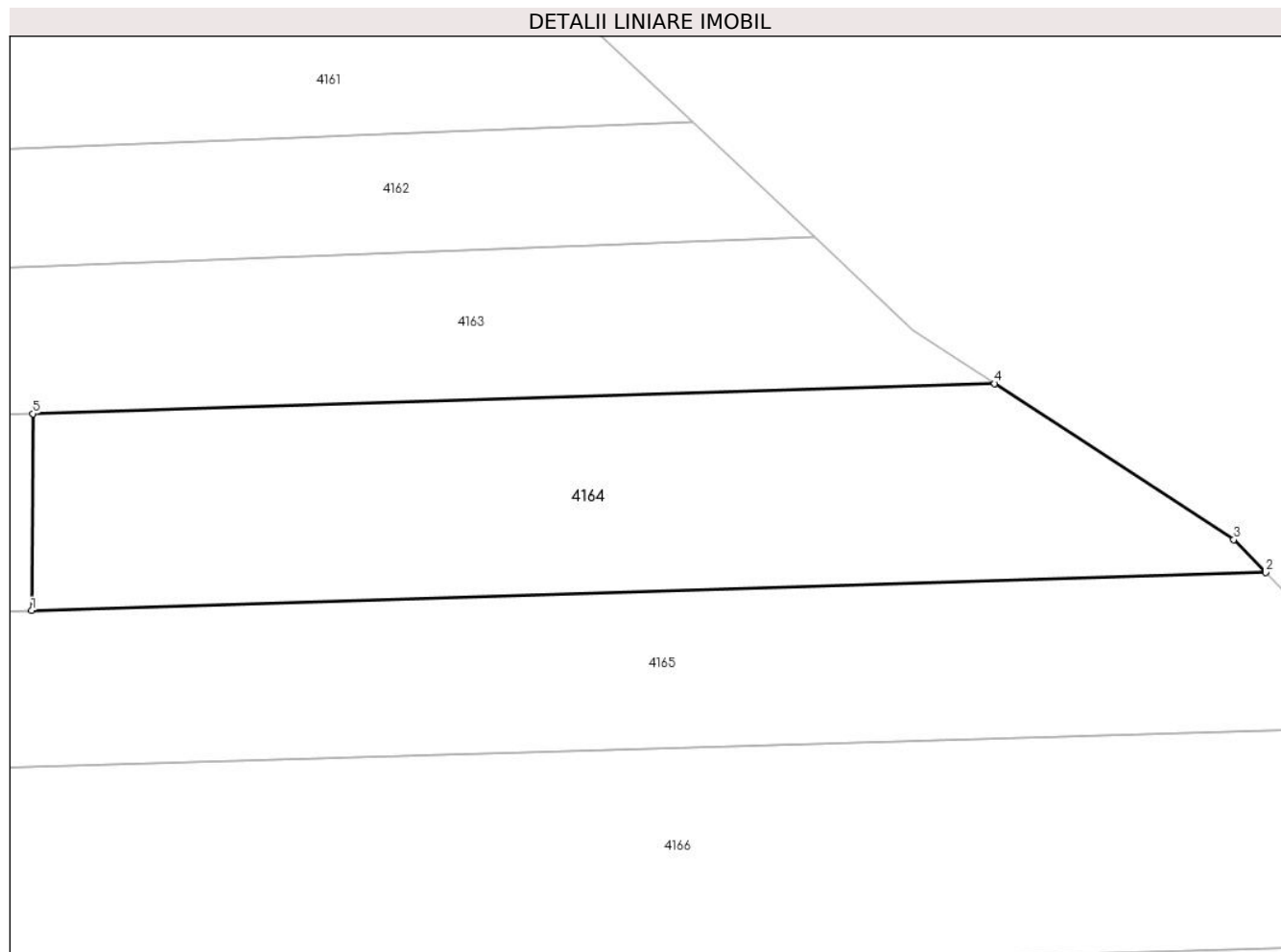
Inscrieri privind dezmembramintele dreptului de proprietate, drepturi reale de garanție și sarcini	Referințe
NU SUNT	

## Anexa Nr. 1 La Partea I

## Teren

Nr cadastral	Suprafața (mp)*	Observații / Referințe
	1.040	

\* Suprafața este determinată în planul de proiecție Stereo 70.



## Date referitoare la teren

Crt	Categorie folosință	Intravilan	Suprafața (mp)	Tarla	Parcelă	Nr. topo	Observații / Referințe
1	padure	NU	1.040	279	80	-	

## Lungime Segmente

1) Valorile lungimilor segmentelor sunt obținute din proiecție în plan.

Punct început	X / Y	Punct sfârșit	X / Y	Lungime segment (** (m)
1	443.670,4 364.381,602	2	443.755,728 364.384,232	85.369
2	443.755,728 364.384,232	3	443.753,526 364.386,501	3.162
3	443.753,526 364.386,501	4	443.736,985 364.397,279	19.743
4	443.736,985 364.397,279	5	443.670,485 364.395,193	66.533
5	443.670,485 364.395,193	1	443.670,4 364.381,602	13.591

**\*\* Lungimile segmentelor sunt determinate în planul de proiecție Stereo 70 și sunt rotunjite la 1 milimetru.**

**\*\*\* Distanța dintre puncte este formată din segmente cumulate ce sunt mai mici decât valoarea 1 milimetru.**



**DATE DESPRE IMOBILUL NR. 4165**

Oficiul de Cadastru și Publicitate Imobiliară VALCEA  
Biroul de Cadastru și Publicitate Imobiliară Ramnicu Valcea

**A. Partea I. Descrierea imobilului**

TEREN Extravilan

Adresa: Jud. Valcea

Nr. Crt	Nr cadastral Nr. topografic	Suprafața* (mp)	Observații / Referințe
A1		1.105	Sector cadastral:46 Teren neimprejmuit;

**B. Partea II. Proprietari și acte**

Inscrieri privitoare la dreptul de proprietate și alte drepturi reale	Referințe
/	
Act Administrativ nr. 765/25756, din 15/11/1999 emis de CJSDPAT VALCEA (TITLU DE PROPRIETATE; );	
B1	A1
Intabulare, drept de PROPRIETATE, dobandit prin Reconstituire, cota actuala 1/1, cota initiala 1/1 1) PÎRVU PETRE, LIPSA CNP;	

**C. Partea III. SARCINI .**

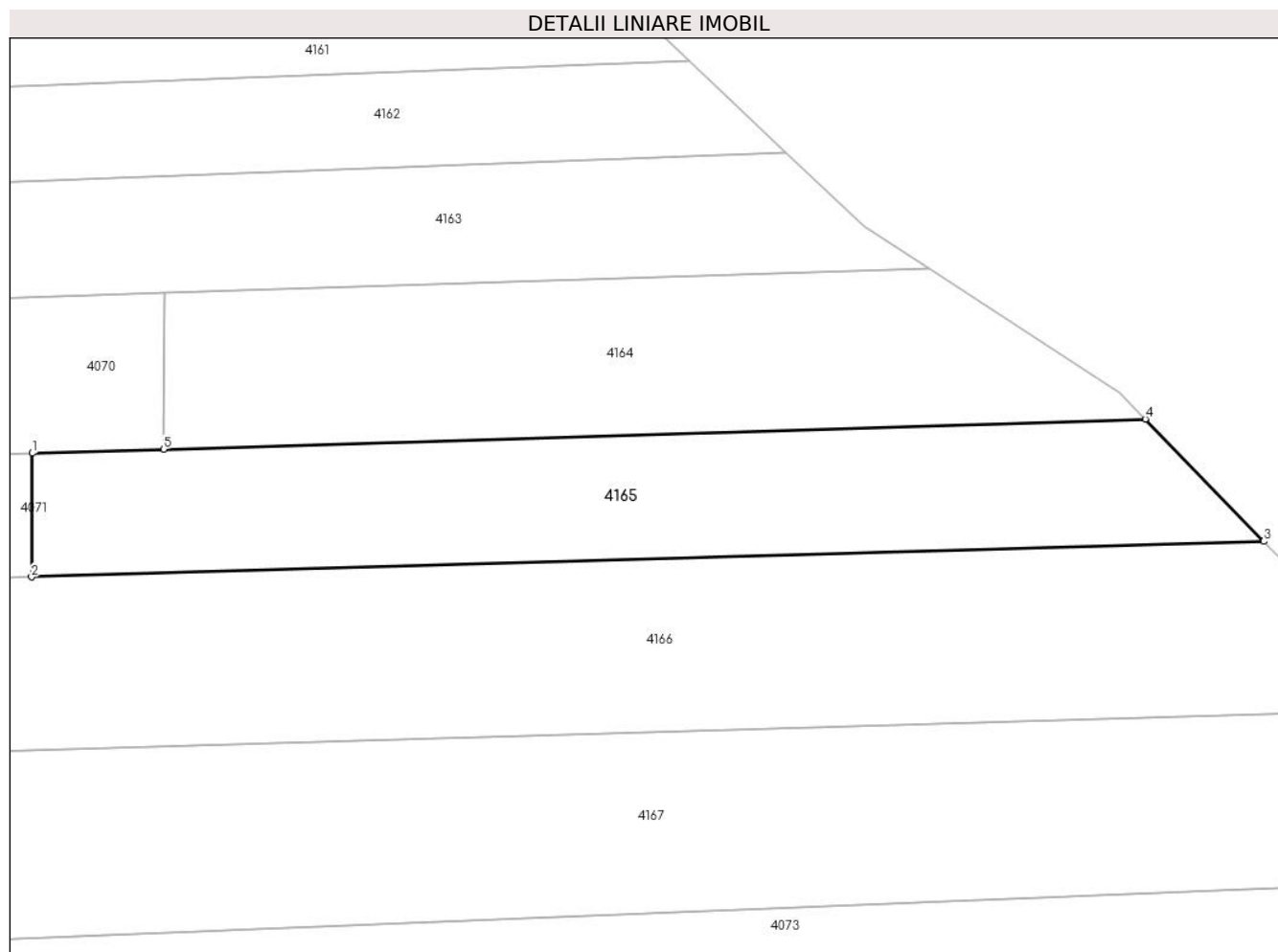
Inscrieri privind dezmembramintele dreptului de proprietate, drepturi reale de garanție și sarcini	Referințe
NU SUNT	

## Anexa Nr. 1 La Partea I

## Teren

Nr cadastral	Suprafața (mp)*	Observații / Referințe
	1.105	

\* Suprafața este determinată în planul de proiecție Stereo 70.



## Date referitoare la teren

Crt	Categorie folosință	Intravilan	Suprafața (mp)	Tarla	Parcelă	Nr. topo	Observații / Referințe
1	padure	NU	1.105	279	3	-	

## Lungime Segmente

1) Valorile lungimilor segmentelor sunt obținute din proiecție în plan.

Punct început	X / Y	Punct sfârșit	X / Y	Lungime segment (** (m)
1	443.658,993 364.381,25	2	443.658,926 364.370,497	10.753
2	443.658,926 364.370,497	3	443.766,017 364.373,608	107.136
3	443.766,017 364.373,608	4	443.755,728 364.384,232	14.79
4	443.755,728 364.384,232	5	443.670,4 364.381,602	85.369
5	443.670,4 364.381,602	1	443.658,993 364.381,25	11.412

**\*\* Lungimile segmentelor sunt determinate în planul de proiecție Stereo 70 și sunt rotunjite la 1 milimetru.**

**\*\*\* Distanța dintre puncte este formată din segmente cumulate ce sunt mai mici decât valoarea 1 milimetru.**





**DATE DESPRE IMOBILUL NR. 4166**

Oficiul de Cadastru și Publicitate Imobiliară VALCEA  
Biroul de Cadastru și Publicitate Imobiliară Ramnicu Valcea

**A. Partea I. Descrierea imobilului**

TEREN Extravilan

Adresa: Jud. Valcea

Nr. Crt	Nr cadastral Nr. topografic	Suprafața* (mp)	Observații / Referințe
A1		1.800	Sector cadastral:46 Teren neimprejmuit;

**B. Partea II. Proprietari și acte**

Inscrieri privitoare la dreptul de proprietate și alte drepturi reale	Referințe
/	
Act Administrativ nr. 762/25756, din 15/11/1999 emis de CJSDPAT VALCEA (TITLU DE PROPRIETATE; );	
B1	A1
Intabulare, drept de PROPRIETATE, dobandit prin Reconstituire, cota actuala 1/1, cota initiala 1/1 1) RADA ILIE, LIPSA CNP;	

**C. Partea III. SARCINI .**

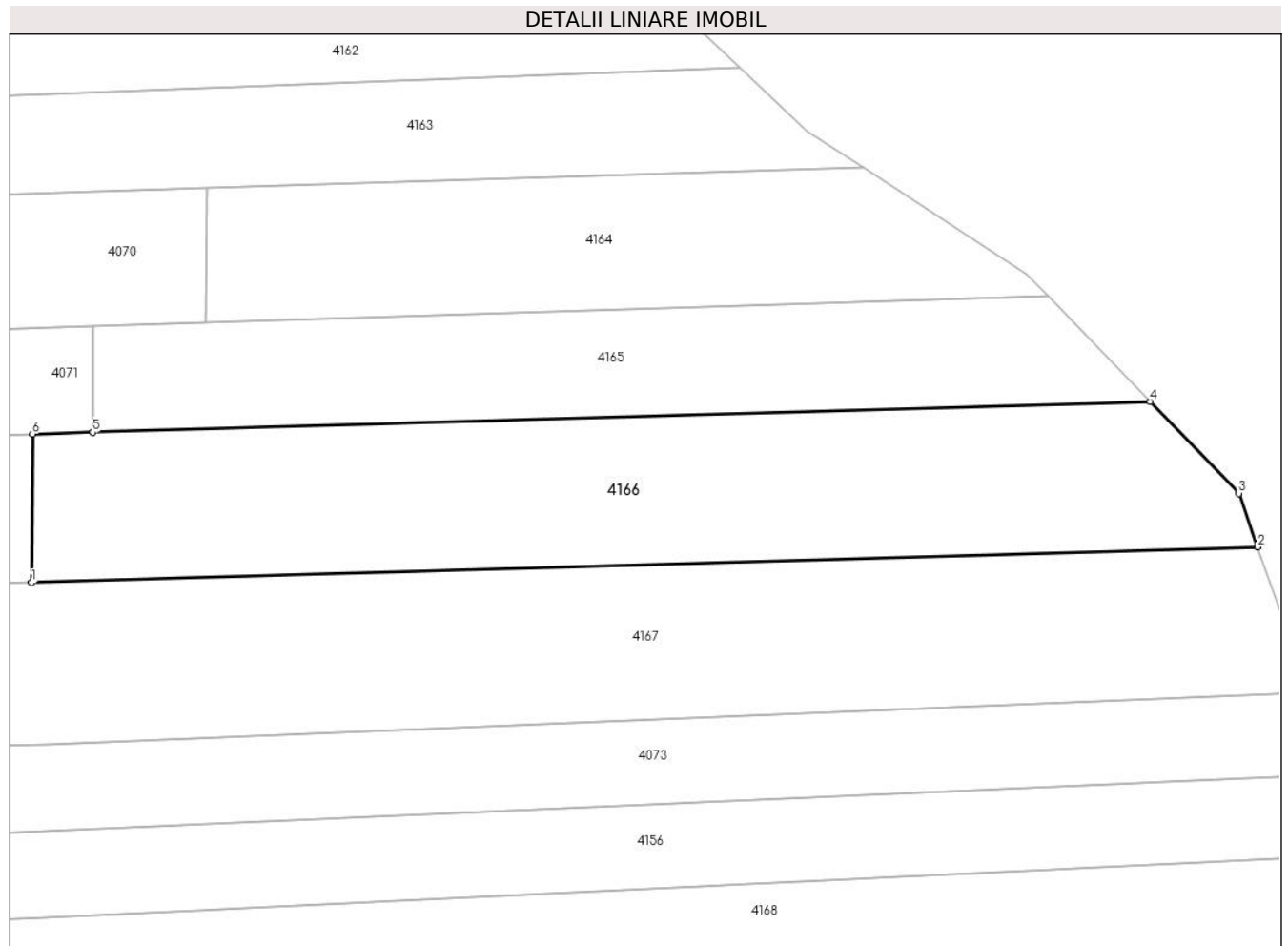
Inscrieri privind dezmembramintele dreptului de proprietate, drepturi reale de garanție și sarcini	Referințe
NU SUNT	

## Anexa Nr. 1 La Partea I

## Teren

Nr cadastral	Suprafața (mp)*	Observații / Referințe
	1.800	

\* Suprafața este determinată în planul de proiecție Stereo 70.



## Date referitoare la teren

Crt	Categorie folosință	Intravilan	Suprafața (mp)	Tarla	Parcelă	Nr. topo	Observații / Referințe
1	padure	NU	1.800	279	58	-	

## Lungime Segmente

1) Valorile lungimilor segmentelor sunt obținute din proiecție în plan.

Punct început	X / Y	Punct sfârșit	X / Y	Lungime segment (** (m)
1	443.652,71 364.355,285	2	443.776,926 364.358,893	124.268
2	443.776,926 364.358,893	3	443.775,018 364.364,315	5.748
3	443.775,018 364.364,315	4	443.766,017 364.373,608	12.937
4	443.766,017 364.373,608	5	443.658,926 364.370,497	107.136
5	443.658,926 364.370,497	6	443.652,805 364.370,319	6.124

Punct început	X / Y	Punct sfârșit	X / Y	Lungime segment (** (m)
6	443.652,805 364.370,319	1	443.652,71 364.355,285	15.034

\*\* Lungimile segmentelor sunt determinate în planul de proiecție Stereo 70 și sunt rotunjite la 1 milimetru.

\*\*\* Distanța dintre puncte este formată din segmente cumulate ce sunt mai mici decât valoarea 1 milimetru.



**DATE DESPRE IMOBILUL NR. 4167**

Oficiul de Cadastru și Publicitate Imobiliară VALCEA  
Biroul de Cadastru și Publicitate Imobiliară Ramnicu Valcea

**A. Partea I. Descrierea imobilului**

TEREN Extravilan

Adresa: Jud. Valcea

Nr. Crt	Nr cadastral Nr. topografic	Suprafața* (mp)	Observații / Referințe
A1		2.088	Sector cadastral:46 Teren neimprejmuț;

**B. Partea II. Proprietari și acte**

Inscrieri privitoare la dreptul de proprietate și alte drepturi reale	Referințe
/	
Act Administrativ nr. 760/25756, din 15/11/1999 emis de CJSDPAT VALCEA (TITLU DE PROPRIETATE; );	
B1	A1
Intabulare, drept de PROPRIETATE, dobandit prin Reconstituire, cota actuala 1/1, cota initiala 1/1	
1) TITA IOANA, LIPSA CNP;	
2) BOLOVANEANU MARIA, LIPSA CNP;	

**C. Partea III. SARCINI .**

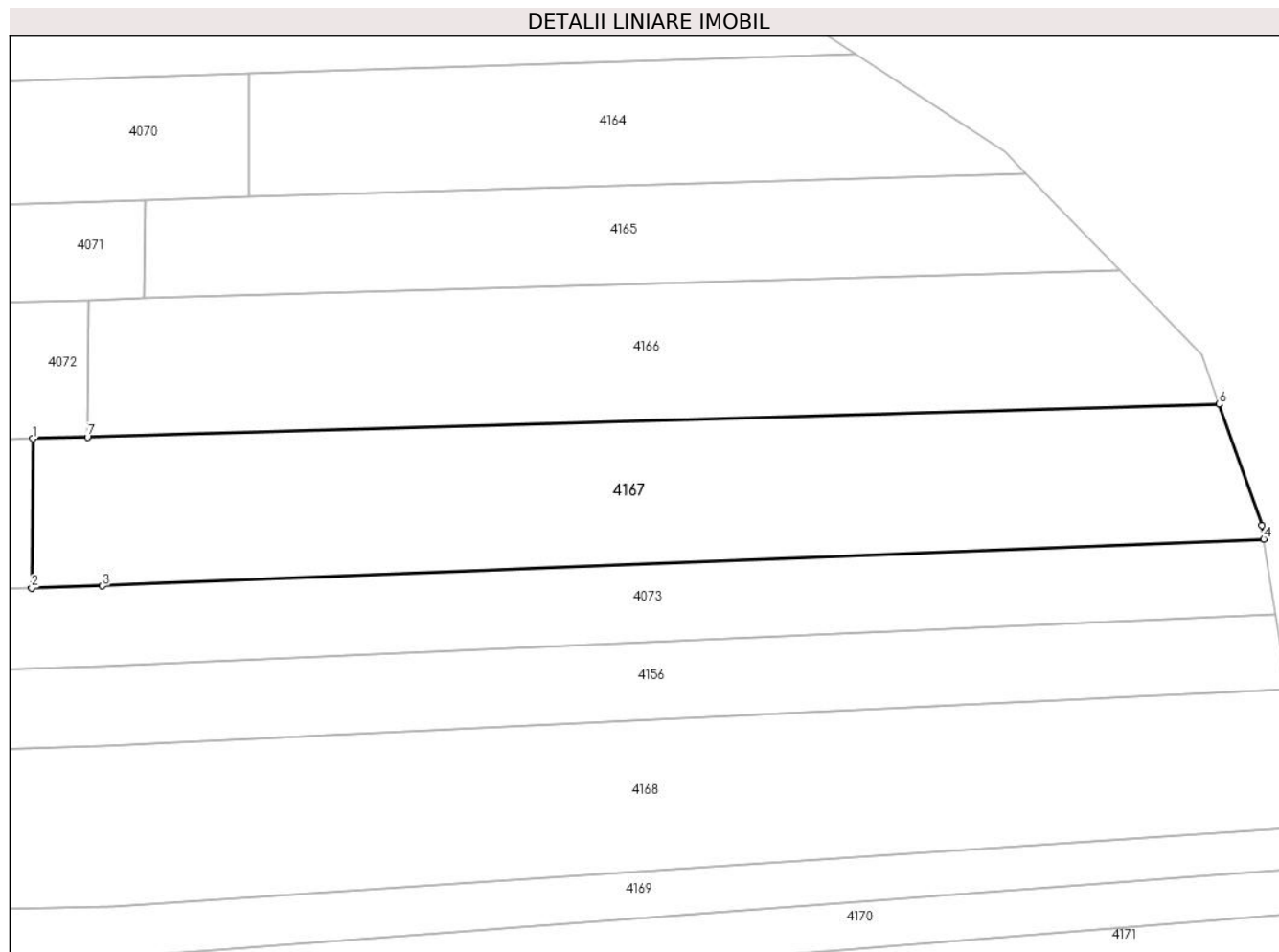
Inscrieri privind dezmembramintele dreptului de proprietate, drepturi reale de garanție și sarcini	Referințe
NU SUNT	

## Anexa Nr. 1 La Partea I

## Teren

Nr cadastral	Suprafața (mp)*	Observații / Referințe
	2.088	

\* Suprafața este determinată în planul de proiecție Stereo 70.



## Date referitoare la teren

Crt	Categorie folosință	Intravilan	Suprafața (mp)	Tarla	Parcelă	Nr. topo	Observații / Referințe
1	padure	NU	2.088	279	12	-	

## Lungime Segmente

1) Valorile lungimilor segmentelor sunt obținute din proiecție în plan.

Punct început	X / Y	Punct sfârșit	X / Y	Lungime segment (** (m)
1	443.646,678 364.355,109	2	443.646,576 364.338,735	16.374
2	443.646,576 364.338,735	3	443.654,339 364.338,952	7.766
3	443.654,339 364.338,952	4	443.781,842 364.344,098	127.607
4	443.781,842 364.344,098	5	443.781,61 364.345,586	1.506
5	443.781,61 364.345,586	6	443.776,926 364.358,893	14.107

Punct început	X / Y	Punct sfârșit	X / Y	Lungime segment (** (m)
6	443.776,926 364.358,893	7	443.652,71 364.355,285	124.268
7	443.652,71 364.355,285	1	443.646,678 364.355,109	6.035

\*\* Lungimile segmentelor sunt determinate în planul de proiecție Stereo 70 și sunt rotunjite la 1 milimetru.

\*\*\* Distanța dintre puncte este formată din segmente cumulate ce sunt mai mici decât valoarea 1 milimetru.





**DATE DESPRE IMOBILUL NR. 4168**

Oficiul de Cadastru și Publicitate Imobiliară VALCEA  
Biroul de Cadastru și Publicitate Imobiliară Ramnicu Valcea

**A. Partea I. Descrierea imobilului**

TEREN Extravilan

Adresa: Jud. Valcea

Nr. Crt	Nr cadastral Nr. topografic	Suprafața* (mp)	Observații / Referințe
A1		2.700	Sector cadastral:46 Teren neimprejmuit;

**B. Partea II. Proprietari și acte**

Inscrieri privitoare la dreptul de proprietate și alte drepturi reale	Referințe
/	
Act Administrativ nr. 754/25756, din 15/11/1999 emis de CJSDPAT VALCEA (TITLU DE PROPRIETATE; );	
B1	A1
Intabulare, drept de PROPRIETATE, dobandit prin Reconstituire, cota actuala 1/1, cota initiala 1/1	
1) BOLOVANEANU N. GHEORGHE, LIPSA CNP;	

**C. Partea III. SARCINI .**

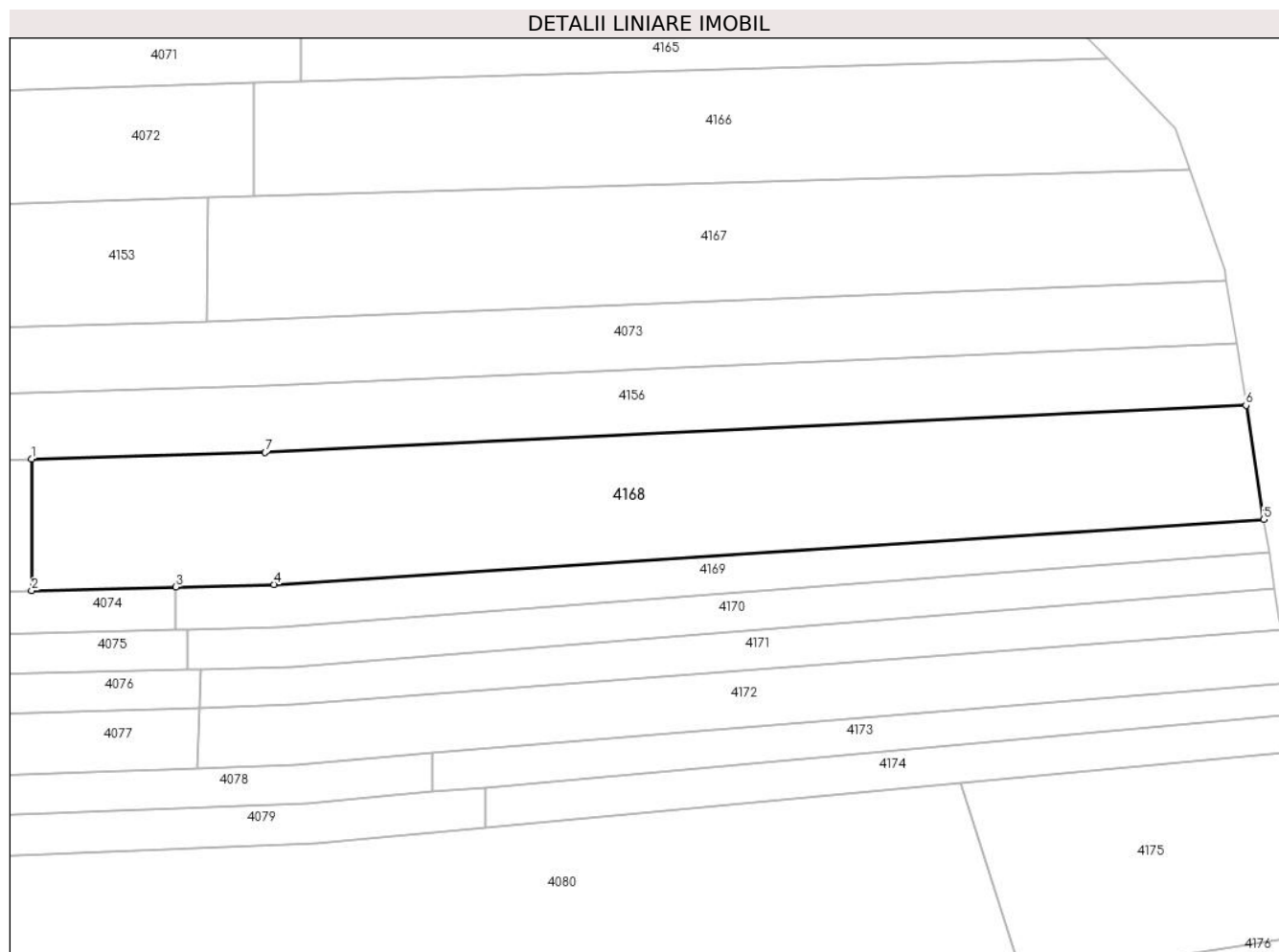
Inscrieri privind dezmembramintele dreptului de proprietate, drepturi reale de garanție și sarcini	Referințe
NU SUNT	

## Anexa Nr. 1 La Partea I

## Teren

Nr cadastral	Suprafața (mp)*	Observații / Referințe
	2.700	

\* Suprafața este determinată în planul de proiecție Stereo 70.



## Date referitoare la teren

Crt	Categorie folosință	Intravilan	Suprafața (mp)	Tarla	Parcelă	Nr. topo	Observații / Referințe
1	padure	NU	2.700	279	13	-	

## Lungime Segmente

1) Valorile lungimilor segmentelor sunt obținute din proiecție în plan.

Punct început	X / Y	Punct sfârșit	X / Y	Lungime segment (** (m)
1	443.623,289 364.320,463	2	443.623,253 364.303,002	17.461
2	443.623,253 364.303,002	3	443.642,418 364.303,489	19.171
3	443.642,418 364.303,489	4	443.655,405 364.303,818	12.991
4	443.655,405 364.303,818	5	443.786,776 364.312,465	131.655
5	443.786,776 364.312,465	6	443.784,416 364.327,594	15.312

Punct început	X / Y	Punct sfârșit	X / Y	Lungime segment (** (m)
6	443.784,416 364.327,594	7	443.654,239 364.321,332	130.328
7	443.654,239 364.321,332	1	443.623,289 364.320,463	30.962

\*\* Lungimile segmentelor sunt determinate în planul de proiecție Stereo 70 și sunt rotunjite la 1 milimetru.

\*\*\* Distanța dintre puncte este formată din segmente cumulate ce sunt mai mici decât valoarea 1 milimetru.



**DATE DESPRE IMOBILUL NR. 4169**

Oficiul de Cadastru și Publicitate Imobiliară VALCEA  
Biroul de Cadastru și Publicitate Imobiliară Ramnicu Valcea

**A. Partea I. Descrierea imobilului**

TEREN Extravilan

Adresa: Jud. Valcea

Nr. Crt	Nr cadastral Nr. topografic	Suprafața* (mp)	Observații / Referințe
A1		743	Sector cadastral:46 Teren neimprejmuit;

**B. Partea II. Proprietari și acte**

Inscrieri privitoare la dreptul de proprietate și alte drepturi reale	Referințe
/	
Act Notarial nr. 2150, din 17/11/2017 emis de BIN PIRVU IOANA (ACT DE PARTAJ VOLUNTAR; );	
B1	A1
Intabulare, drept de PROPRIETATE, dobandit prin lesire Din Indiviziune, cota actuala 1/1, cota initiala 1/1 1) POPA STEFAN-OVIDIU	

**C. Partea III. SARCINI .**

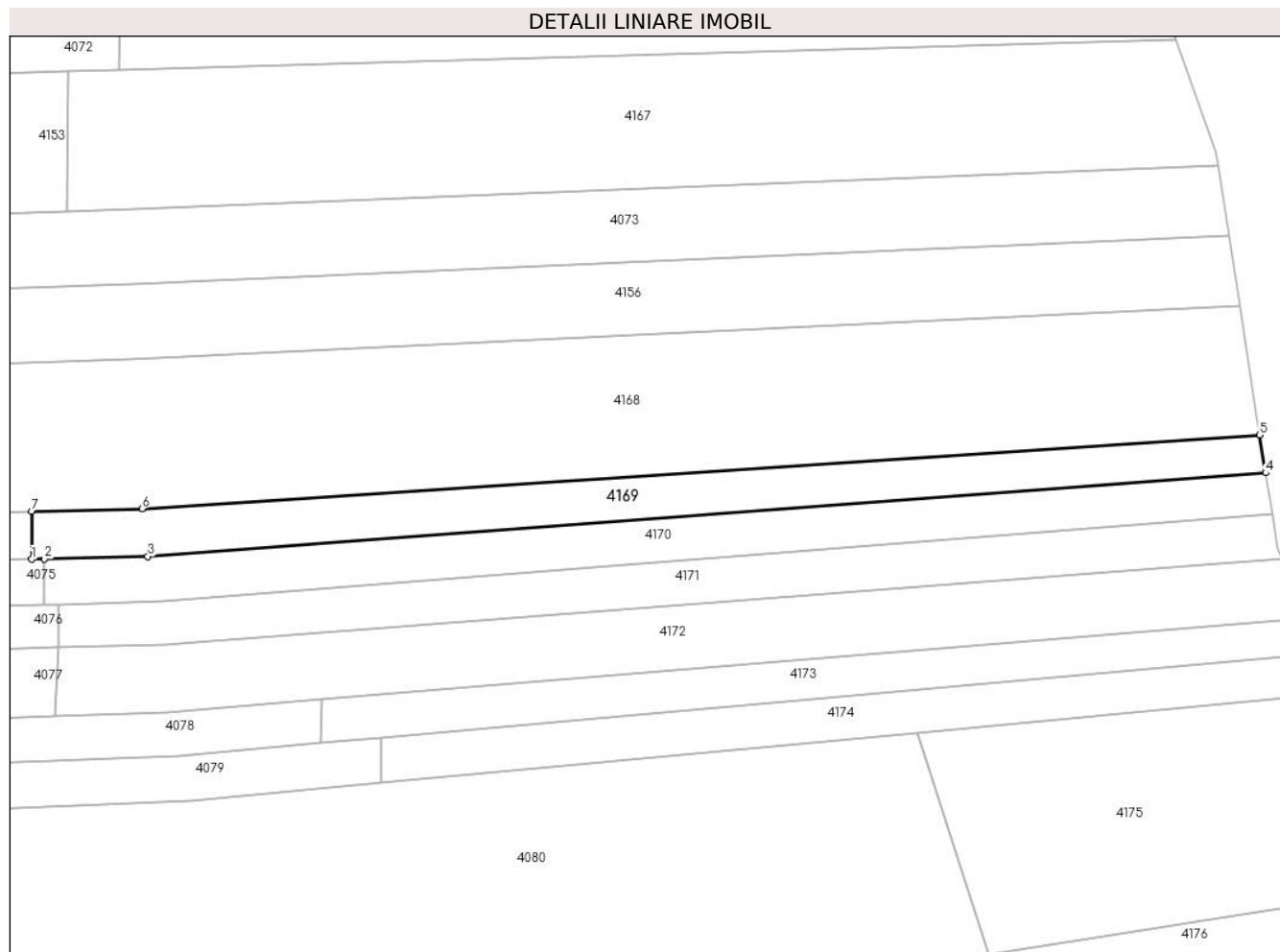
Inscrieri privind dezmembramintele dreptului de proprietate, drepturi reale de garanție și sarcini	Referințe
NU SUNT	

## Anexa Nr. 1 La Partea I

## Teren

Nr cadastral	Suprafața (mp)*	Observații / Referințe
	743	

\* Suprafața este determinată în planul de proiecție Stereo 70.



## Date referitoare la teren

Crt	Categorie folosință	Intra vilan	Suprafața (mp)	Tarla	Parcelă	Nr. topo	Observații / Referințe
1	padure	NU	743	279	6	-	

## Lungime Segmente

1) Valorile lungimilor segmentelor sunt obținute din proiecție în plan.

Punct început	X / Y	Punct sfârșit	X / Y	Lungime segment (** (m)
1	443.642,407 364.297,874	2	443.643,902 364.297,91	1.495
2	443.643,902 364.297,91	3	443.656,041 364.298,196	12.142
3	443.656,041 364.298,196	4	443.787,47 364.308,012	131.795
4	443.787,47 364.308,012	5	443.786,776 364.312,465	4.507
5	443.786,776 364.312,465	6	443.655,405 364.303,818	131.655

Punct început	X / Y	Punct sfârșit	X / Y	Lungime segment (** (m)
6	443.655,405 364.303,818	7	443.642,418 364.303,489	12.991
7	443.642,418 364.303,489	1	443.642,407 364.297,874	5.615

\*\* Lungimile segmentelor sunt determinate în planul de proiecție Stereo 70 și sunt rotunjite la 1 milimetru.

\*\*\* Distanța dintre puncte este formată din segmente cumulate ce sunt mai mici decât valoarea 1 milimetru.





**DATE DESPRE IMOBILUL NR. 4170**

Oficiul de Cadastru și Publicitate Imobiliară VALCEA  
Biroul de Cadastru și Publicitate Imobiliară Ramnicu Valcea

**A. Partea I. Descrierea imobilului**

TEREN Extravilan

Adresa: Jud. Valcea

Nr. Crt	Nr cadastral Nr. topografic	Suprafața* (mp)	Observații / Referințe
A1		743	Sector cadastral:46 Teren neimprejmut;

**B. Partea II. Proprietari și acte**

Inscrieri privitoare la dreptul de proprietate și alte drepturi reale		Referințe
/		
Act Administrativ nr. 758/25756, din 15/11/1999 emis de CJSDPAT VALCEA (TITLU DE PROPRIETATE; );		
B1	Intabulare, drept de PROPRIETATE, dobandit prin Reconstituire, cota actuala 1/1, cota initiala 1/1 1) CÎTOIU ION, LIPSA CNP; 2) CÎTOIU PETRE, LIPSA CNP;	A1

**C. Partea III. SARCINI .**

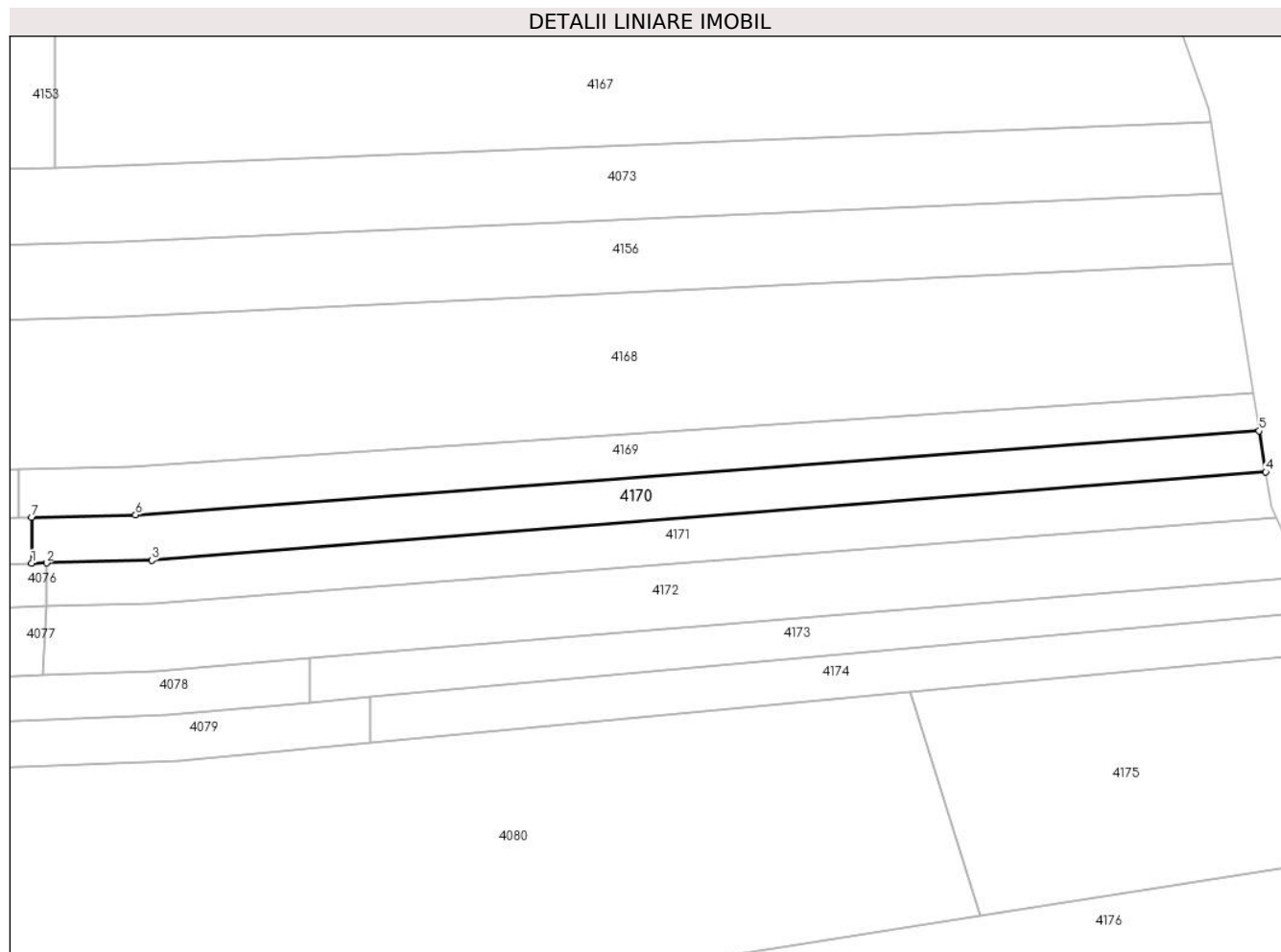
Inscrieri privind dezmembramintele dreptului de proprietate, drepturi reale de garanție și sarcini	Referințe
NU SUNT	

## Anexa Nr. 1 La Partea I

## Teren

Nr cadastral	Suprafața (mp)*	Observații / Referințe
	743	

\* Suprafața este determinată în planul de proiecție Stereo 70.



## Date referitoare la teren

Crt	Categorie folosință	Intravilan	Suprafața (mp)	Tarla	Parcelă	Nr. topo	Observații / Referințe
1	padure	NU	743	279	15	-	

## Lungime Segmente

1) Valorile lungimilor segmentelor sunt obținute din proiecție în plan.

Punct început	X / Y	Punct sfârșit	X / Y	Lungime segment (** (m)
1	443.643,891 364.292,544	2	443.645,63 364.292,588	1.74
2	443.645,63 364.292,588	3	443.657,948 364.292,904	12.322
3	443.657,948 364.292,904	4	443.788,217 364.303,221	130.677
4	443.788,217 364.303,221	5	443.787,47 364.308,012	4.849
5	443.787,47 364.308,012	6	443.656,041 364.298,196	131.795

Punct început	X / Y	Punct sfârșit	X / Y	Lungime segment (** (m)
6	443.656,041 364.298,196	7	443.643,902 364.297,91	12.142
7	443.643,902 364.297,91	1	443.643,891 364.292,544	5.366

\*\* Lungimile segmentelor sunt determinate în planul de proiecție Stereo 70 și sunt rotunjite la 1 milimetru.

\*\*\* Distanța dintre puncte este formată din segmente cumulate ce sunt mai mici decât valoarea 1 milimetru.



**DATE DESPRE IMOBILUL NR. 4171**

Oficiul de Cadastru și Publicitate Imobiliară VALCEA  
Biroul de Cadastru și Publicitate Imobiliară Ramnicu Valcea

**A. Partea I. Descrierea imobilului**

TEREN Extravilan

Adresa: Jud. Valcea

Nr. Crt	Nr cadastral Nr. topografic	Suprafața* (mp)	Observații / Referințe
A1		743	Sector cadastral:46 Teren neimprejmuit;

**B. Partea II. Proprietari și acte**

Inscrieri privitoare la dreptul de proprietate și alte drepturi reale	Referințe
/	
Act Administrativ nr. 759/25756, din 15/11/1999 emis de CJSDPAT VALCEA (TITLU DE PROPRIETATE; );	
B1	A1
Intabulare, drept de PROPRIETATE, dobandit prin Reconstituire, cota actuala 1/1, cota initiala 1/1 1) POPA RADU II, LIPSA CNP;	

**C. Partea III. SARCINI .**

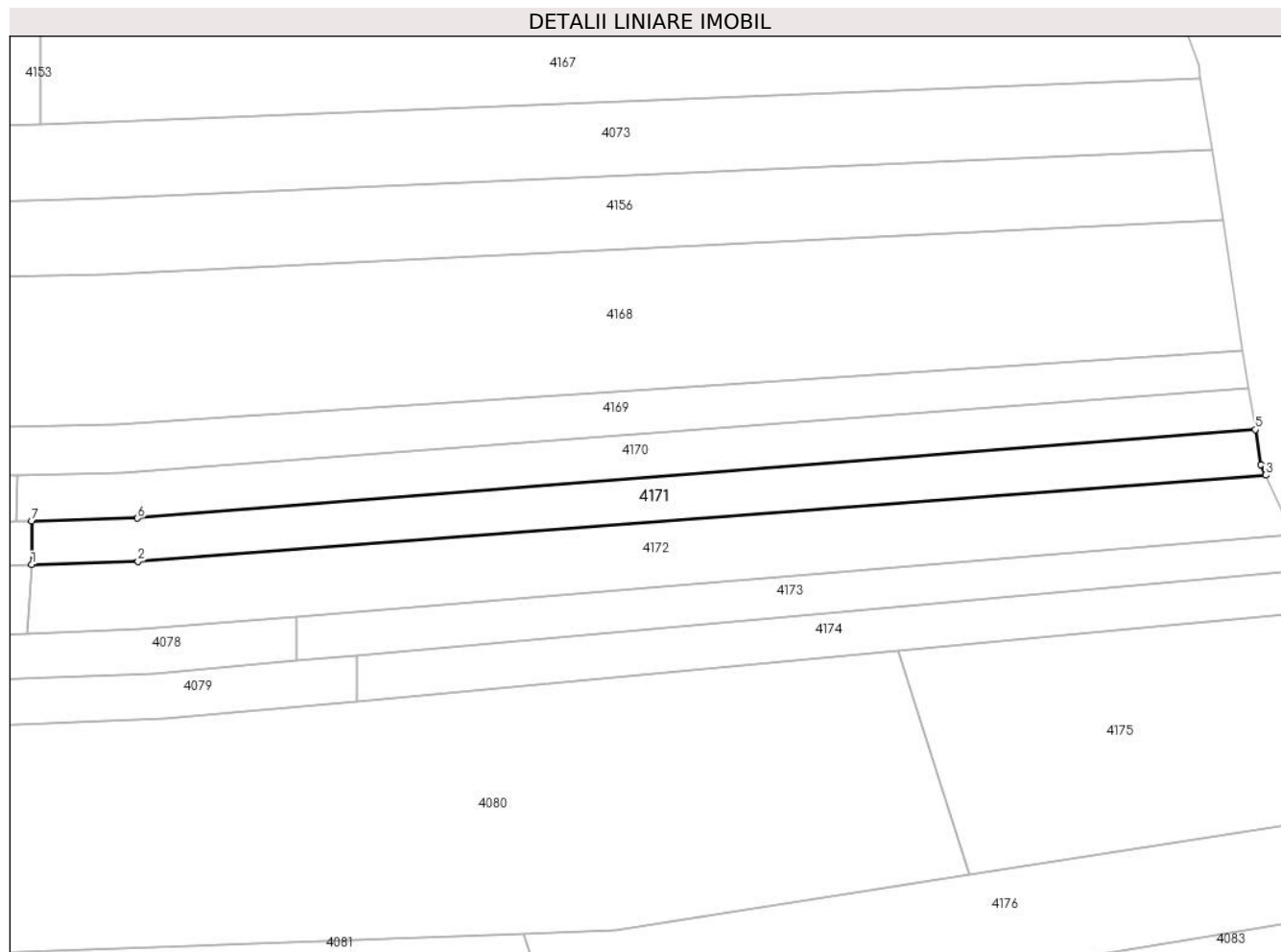
Inscrieri privind dezmembramintele dreptului de proprietate, drepturi reale de garanție și sarcini	Referințe
NU SUNT	

## Anexa Nr. 1 La Partea I

## Teren

Nr cadastral	Suprafața (mp)*	Observații / Referințe
	743	

\* Suprafața este determinată în planul de proiecție Stereo 70.



## Date referitoare la teren

Crt	Categorie folosință	Intravilan	Suprafața (mp)	Tarla	Parcelă	Nr. topo	Observații / Referințe
1	padure	NU	743	279	16	-	

## Lungime Segmente

1) Valorile lungimilor segmentelor sunt obținute din proiecție în plan.

Punct început	X / Y	Punct sfârșit	X / Y	Lungime segment (** (m)
1	443.645,62 364.287,498	2	443.658,016 364.287,89	12.402
2	443.658,016 364.287,89	3	443.789,426 364.297,919	131.792
3	443.789,426 364.297,919	4	443.788,851 364.299,157	1.365
4	443.788,851 364.299,157	5	443.788,217 364.303,221	4.113
5	443.788,217 364.303,221	6	443.657,948 364.292,904	130.677

Punct început	X / Y	Punct sfârșit	X / Y	Lungime segment (** (m)
6	443.657,948 364.292,904	7	443.645,63 364.292,588	12.322
7	443.645,63 364.292,588	1	443.645,62 364.287,498	5.09

\*\* Lungimile segmentelor sunt determinate în planul de proiecție Stereo 70 și sunt rotunjite la 1 milimetru.

\*\*\* Distanța dintre puncte este formată din segmente cumulate ce sunt mai mici decât valoarea 1 milimetru.





**DATE DESPRE IMOBILUL NR. 4172**

Oficiul de Cadastru și Publicitate Imobiliară VALCEA  
Biroul de Cadastru și Publicitate Imobiliară Ramnicu Valcea

**A. Partea I. Descrierea imobilului**

TEREN Extravilan

Adresa: Jud. Valcea

Nr. Crt	Nr cadastral Nr. topografic	Suprafața* (mp)	Observații / Referințe
A1		1.109	Sector cadastral:46 Teren neimprejmuit;

**B. Partea II. Proprietari și acte**

Inscrieri privitoare la dreptul de proprietate și alte drepturi reale	Referințe
/	
Act Administrativ nr. 764/25756, din 15/11/1999 emis de CJSDPAT VALCEA (TITLU DE PROPRIETATE; );	
B1	A1
Intabulare, drept de PROPRIETATE, dobandit prin Reconstituire, cota actuala 1/1, cota initiala 1/1	
1) PIRVU GHEORGHE, LIPSA CNP;	

**C. Partea III. SARCINI .**

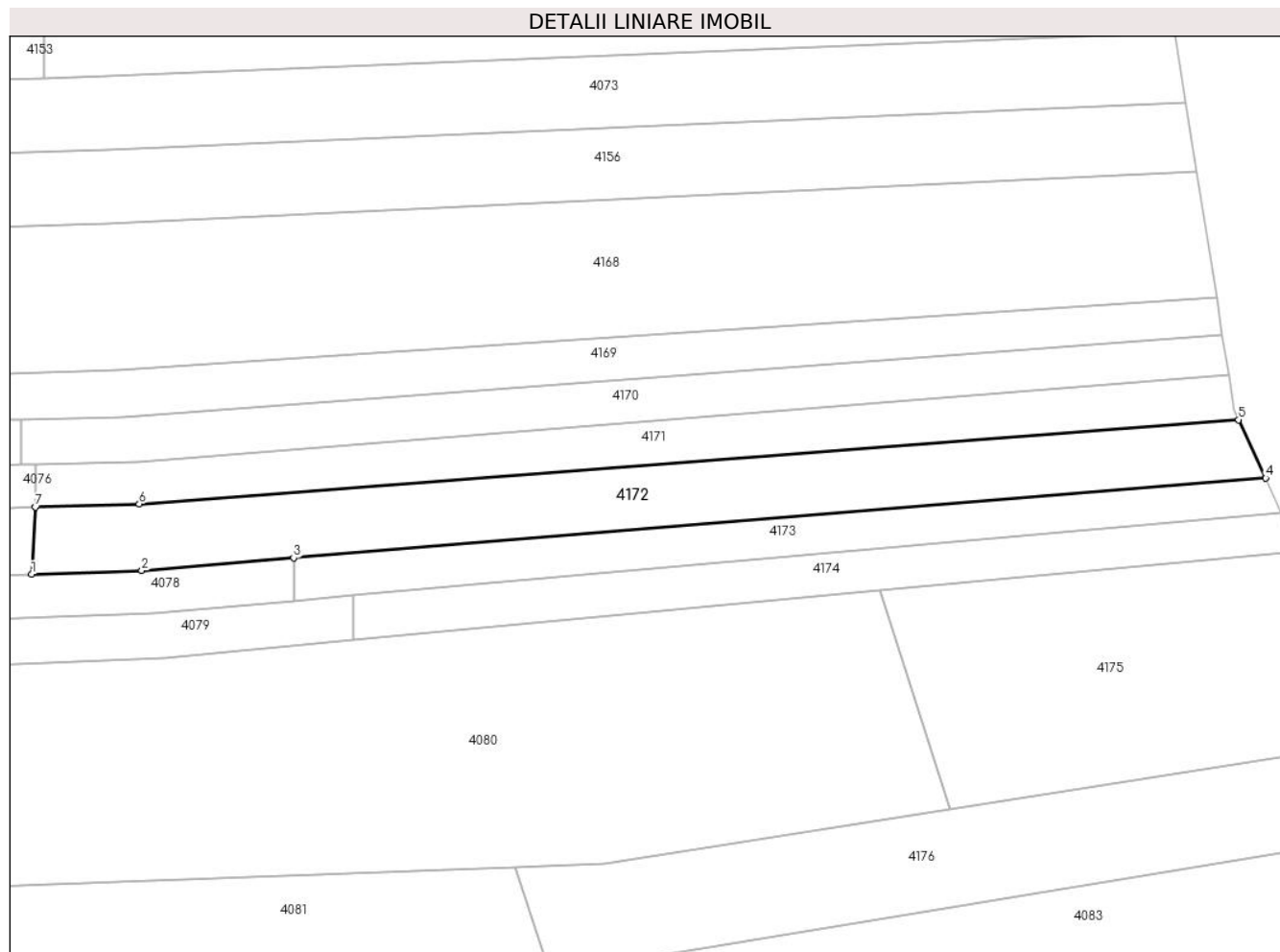
Inscrieri privind dezmembramintele dreptului de proprietate, drepturi reale de garanție și sarcini	Referințe
NU SUNT	

## Anexa Nr. 1 La Partea I

## Teren

Nr cadastral	Suprafața (mp)*	Observații / Referințe
	1.109	

\* Suprafața este determinată în planul de proiecție Stereo 70.



## Date referitoare la teren

Crt	Categorie folosință	Intra vilan	Suprafața (mp)	Tarla	Parcelă	Nr. topo	Observații / Referințe
1	padure	NU	1.109	279	4	-	

## Lungime Segmente

1) Valorile lungimilor segmentelor sunt obținute din proiecție în plan.

Punct început	X / Y	Punct sfârșit	X / Y	Lungime segment (** (m)
1	443.645,156 364.279,479	2	443.658,316 364.279,939	13.168
2	443.658,316 364.279,939	3	443.676,465 364.281,433	18.21
3	443.676,465 364.281,433	4	443.792,642 364.290,997	116.57
4	443.792,642 364.290,997	5	443.789,426 364.297,919	7.633
5	443.789,426 364.297,919	6	443.658,016 364.287,89	131.792

Punct început	X / Y	Punct sfârșit	X / Y	Lungime segment (** (m)
6	443.658,016 364.287,89	7	443.645,62 364.287,498	12.402
7	443.645,62 364.287,498	1	443.645,156 364.279,479	8.032

\*\* Lungimile segmentelor sunt determinate în planul de proiecție Stereo 70 și sunt rotunjite la 1 milimetru.

\*\*\* Distanța dintre puncte este formată din segmente cumulate ce sunt mai mici decât valoarea 1 milimetru.



**DATE DESPRE IMOBILUL NR. 4173**

Oficiul de Cadastru și Publicitate Imobiliară VALCEA  
Biroul de Cadastru și Publicitate Imobiliară Ramnicu Valcea

**A. Partea I. Descrierea imobilului**

TEREN Extravilan

Adresa: Jud. Valcea

Nr. Crt	Nr cadastral Nr. topografic	Suprafața* (mp)	Observații / Referințe
A1		550	Sector cadastral:46 Teren neimprejmuit;

**B. Partea II. Proprietari și acte**

Inscrieri privitoare la dreptul de proprietate și alte drepturi reale	Referințe
/	
Act Administrativ nr. 662/47096, din 11/10/1999 emis de CJSDPAT VALCEA (TITLU DE PROPRIETATE; );	
B1	A1
Intabulare, drept de PROPRIETATE, dobandit prin Reconstituire, cota actuala 1/1, cota initiala 1/1 1) POPA I. Z. ION, LIPSA CNP;	

**C. Partea III. SARCINI .**

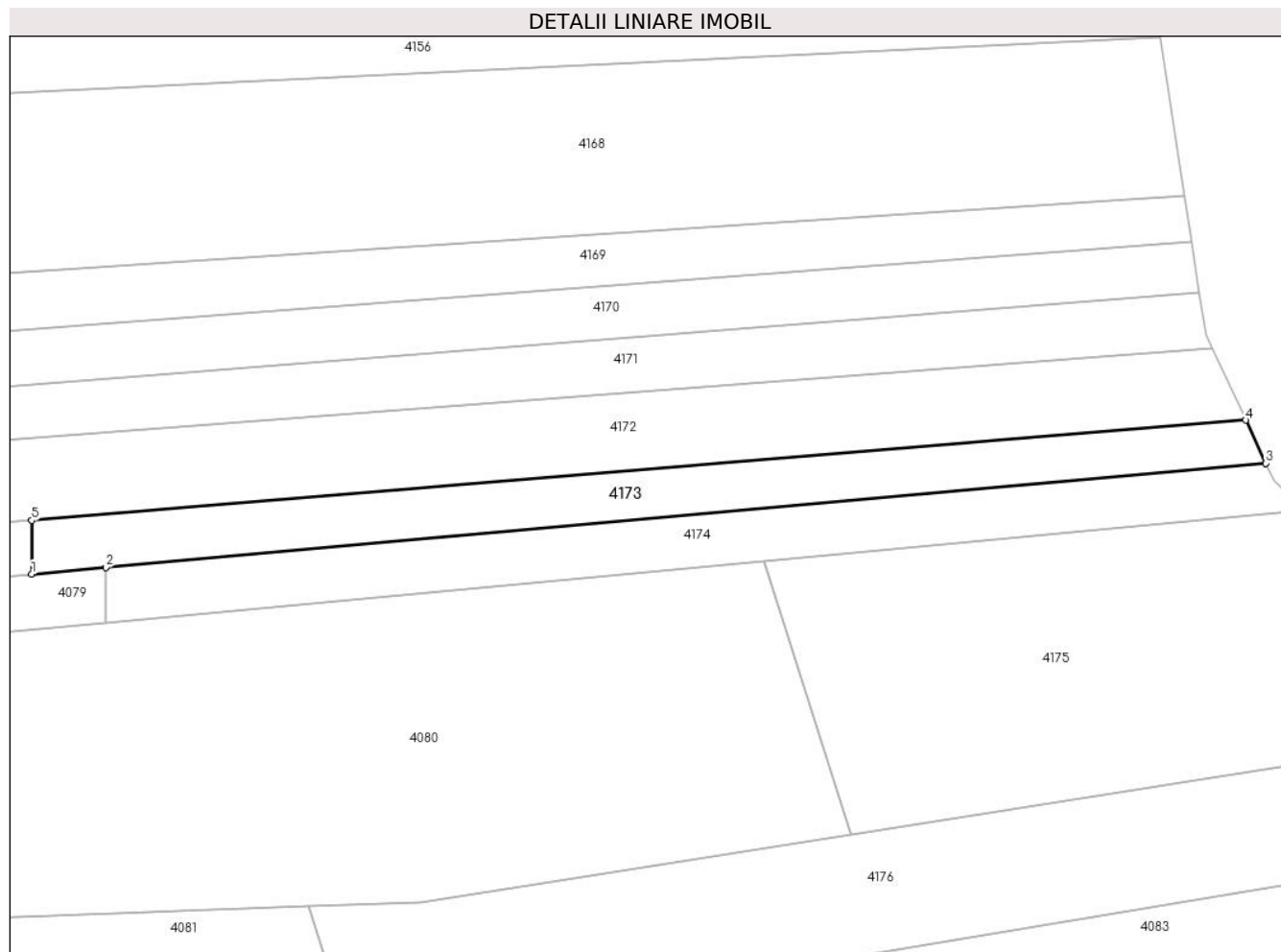
Inscrieri privind dezmembramintele dreptului de proprietate, drepturi reale de garanție și sarcini	Referințe
NU SUNT	

## Anexa Nr. 1 La Partea I

## Teren

Nr cadastral	Suprafața (mp)*	Observații / Referințe
	550	

\* Suprafața este determinată în planul de proiecție Stereo 70.



## Date referitoare la teren

Crt	Categorie folosință	Intravilan	Suprafața (mp)	Tarla	Parcelă	Nr. topo	Observații / Referințe
1	padure	NU	550	279	18	-	

## Lungime Segmente

1) Valorile lungimilor segmentelor sunt obținute din proiecție în plan.

Punct început	X / Y	Punct sfârșit	X / Y	Lungime segment (** (m)
1	443.676,454 364.276,309	2	443.683,551 364.276,945	7.125
2	443.683,551 364.276,945	3	443.794,552 364.286,886	111.445
3	443.794,552 364.286,886	4	443.792,642 364.290,997	4.533
4	443.792,642 364.290,997	5	443.676,465 364.281,433	116.57
5	443.676,465 364.281,433	1	443.676,454 364.276,309	5.124

**\*\* Lungimile segmentelor sunt determinate în planul de proiecție Stereo 70 și sunt rotunjite la 1 milimetru.**

**\*\*\* Distanța dintre puncte este formată din segmente cumulate ce sunt mai mici decât valoarea 1 milimetru.**





**DATE DESPRE IMOBILUL NR. 4174**

Oficiul de Cadastru și Publicitate Imobiliară VALCEA  
Biroul de Cadastru și Publicitate Imobiliară Ramnicu Valcea

**A. Partea I. Descrierea imobilului**

TEREN Extravilan

Adresa: Jud. Valcea

Nr. Crt	Nr cadastral Nr. topografic	Suprafața* (mp)	Observații / Referințe
A1		575	Sector cadastral:46 Teren neimprejmuț;

**B. Partea II. Proprietari și acte**

Inscrieri privitoare la dreptul de proprietate și alte drepturi reale	Referințe
/	
Act Administrativ nr. 753/25756, din 15/11/1999 emis de CJSDPAT VALCEA (TITLU DE PROPRIETATE; );	
B1	A1
Intabulare, drept de PROPRIETATE, dobândit prin Reconstituire, cota actuala 1/1, cota initiala 1/1	
1) PREOTEASA ION, LIPSA CNP;	
2) PREOTEASA CONSTANTIN, LIPSA CNP;	

**C. Partea III. SARCINI .**

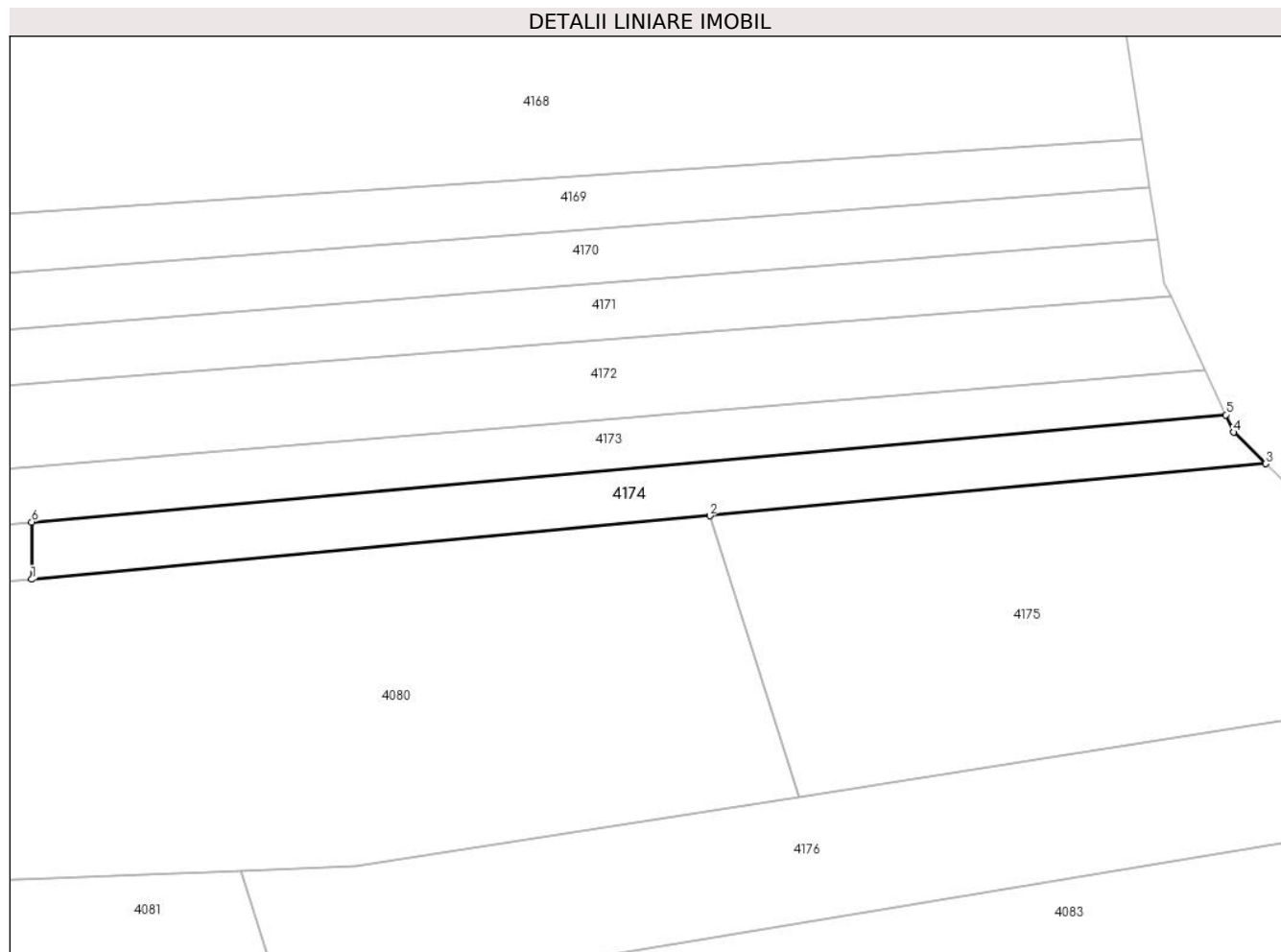
Inscrieri privind dezmembramintele dreptului de proprietate, drepturi reale de garanție și sarcini	Referințe
NU SUNT	

## Anexa Nr. 1 La Partea I

## Teren

Nr cadastral	Suprafața (mp)*	Observații / Referințe
	575	

\* Suprafața este determinată în planul de proiecție Stereo 70.



## Date referitoare la teren

Crt	Categorie folosință	Intravilan	Suprafața (mp)	Tarla	Parcelă	Nr. topo	Observații / Referințe
1	padure	NU	575	279	19	-	

## Lungime Segmente

1) Valorile lungimilor segmentelor sunt obținute din proiecție în plan.

Punct început	X / Y	Punct sfârșit	X / Y	Lungime segment (** (m)
1	443.683,54 364.271,615	2	443.746,588 364.277,513	63.323
2	443.746,588 364.277,513	3	443.798,262 364.282,346	51.9
3	443.798,262 364.282,346	4	443.795,303 364.285,269	4.159
4	443.795,303 364.285,269	5	443.794,552 364.286,886	1.783
5	443.794,552 364.286,886	6	443.683,551 364.276,945	111.445

Punct început	X / Y	Punct sfârșit	X / Y	Lungime segment (** (m)
6	443.683,551 364.276,945	1	443.683,54 364.271,615	5.33

\*\* Lungimile segmentelor sunt determinate în planul de proiecție Stereo 70 și sunt rotunjite la 1 milimetru.

\*\*\* Distanța dintre puncte este formată din segmente cumulate ce sunt mai mici decât valoarea 1 milimetru.



**DATE DESPRE IMOBILUL NR. 4175**

Oficiul de Cadastru și Publicitate Imobiliară VALCEA  
Biroul de Cadastru și Publicitate Imobiliară Ramnicu Valcea

**A. Partea I. Descrierea imobilului**

TEREN Extravilan

Adresa: Jud. Valcea

Nr. Crt	Nr cadastral Nr. topografic	Suprafața* (mp)	Observații / Referințe
A1		1.474	Sector cadastral:46 Teren neimprejmuit;

**B. Partea II. Proprietari și acte**

Inscrieri privitoare la dreptul de proprietate și alte drepturi reale	Referințe
/	
Act Administrativ nr. 756/25756, din 15/11/1999 emis de CJSDPAT VALCEA (TITLU DE PROPRIETATE; );	
B1	A1
Intabulare, drept de PROPRIETATE, dobandit prin Reconstituire, cota actuala 1/1, cota initiala 1/1 1) PÎSLARU FLOAREA, LIPSA CNP;	

**C. Partea III. SARCINI .**

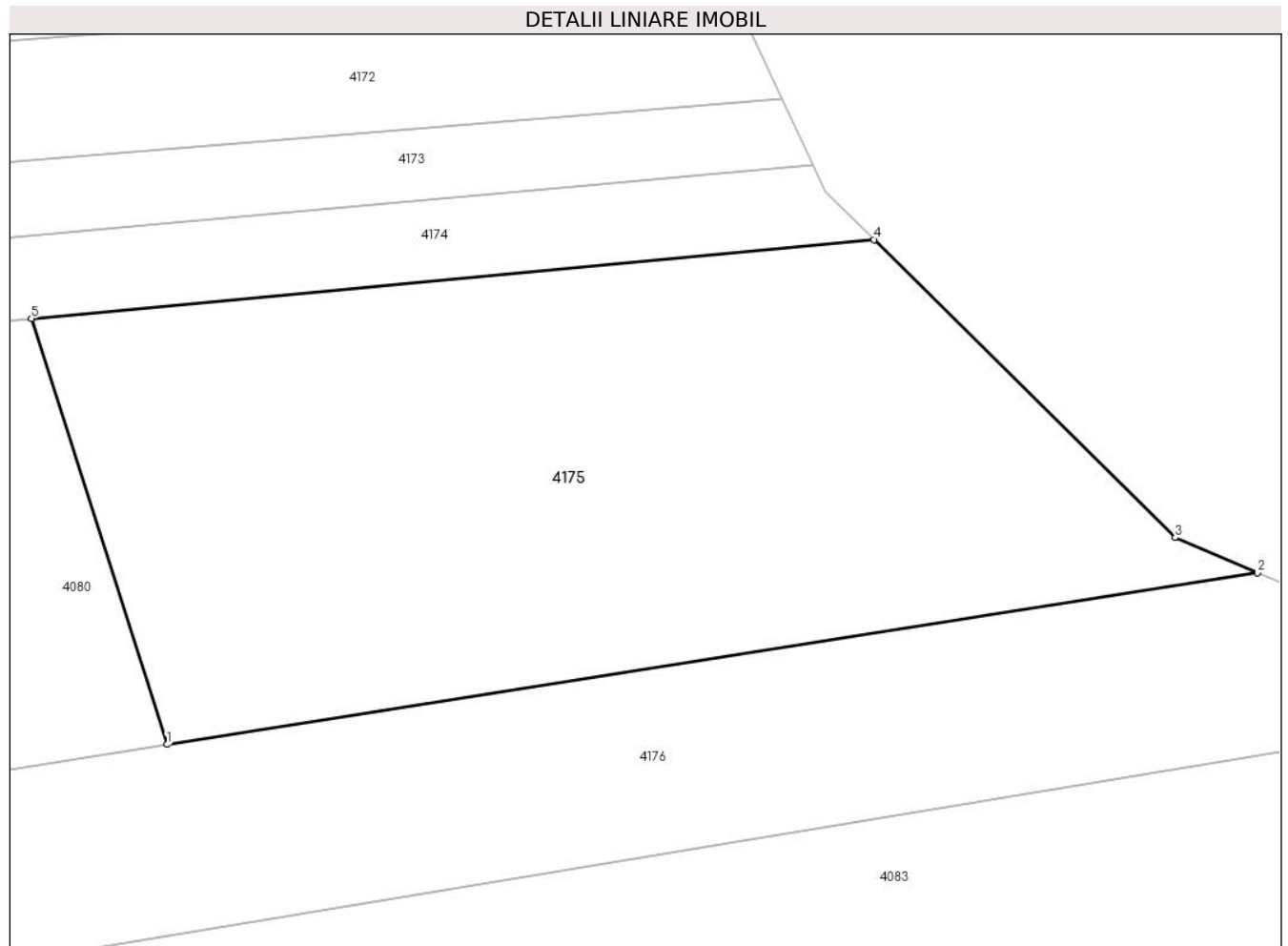
Inscrieri privind dezmembramintele dreptului de proprietate, drepturi reale de garanție și sarcini	Referințe
NU SUNT	

## Anexa Nr. 1 La Partea I

## Teren

Nr cadastral	Suprafața (mp)*	Observații / Referințe
	1.474	

\* Suprafața este determinată în planul de proiecție Stereo 70.



## Date referitoare la teren

Crt	Categorie folosință	Intravilan	Suprafața (mp)	Tarla	Parcelă	Nr. topo	Observații / Referințe
1	padure	NU	1.474	279	20	-	

## Lungime Segmente

1) Valorile lungimilor segmentelor sunt obținute din proiecție în plan.

Punct început	X / Y	Punct sfârșit	X / Y	Lungime segment (** (m)
1	443.754,899 364.251,418	2	443.821,798 364.261,943	67.722
2	443.821,798 364.261,943	3	443.816,738 364.264,096	5.499
3	443.816,738 364.264,096	4	443.798,262 364.282,346	25.97
4	443.798,262 364.282,346	5	443.746,588 364.277,513	51.9
5	443.746,588 364.277,513	1	443.754,899 364.251,418	27.387

**\*\* Lungimile segmentelor sunt determinate în planul de proiecție Stereo 70 și sunt rotunjite la 1 milimetru.**

**\*\*\* Distanța dintre puncte este formată din segmente cumulate ce sunt mai mici decât valoarea 1 milimetru.**





**DATE DESPRE IMOBILUL NR. 4176**

Oficiul de Cadastru și Publicitate Imobiliară VALCEA  
Biroul de Cadastru și Publicitate Imobiliară Ramnicu Valcea

**A. Partea I. Descrierea imobilului**

TEREN Extravilan

Adresa: Jud. Valcea

Nr. Crt	Nr cadastral Nr. topografic	Suprafața* (mp)	Observații / Referințe
A1		1.500	Sector cadastral:46 Teren neimprejmuit;

**B. Partea II. Proprietari și acte**

Inscrieri privitoare la dreptul de proprietate și alte drepturi reale	Referințe
/	
Act Administrativ nr. 755/25756, din 15/11/1999 emis de CJSDPAT VALCEA (TITLU DE PROPRIETATE; );	
B1	A1
Intabulare, drept de PROPRIETATE, dobandit prin Reconstituire, cota actuala 1/1, cota initiala 1/1 1) DICU MARIA, LIPSA CNP;	

**C. Partea III. SARCINI .**

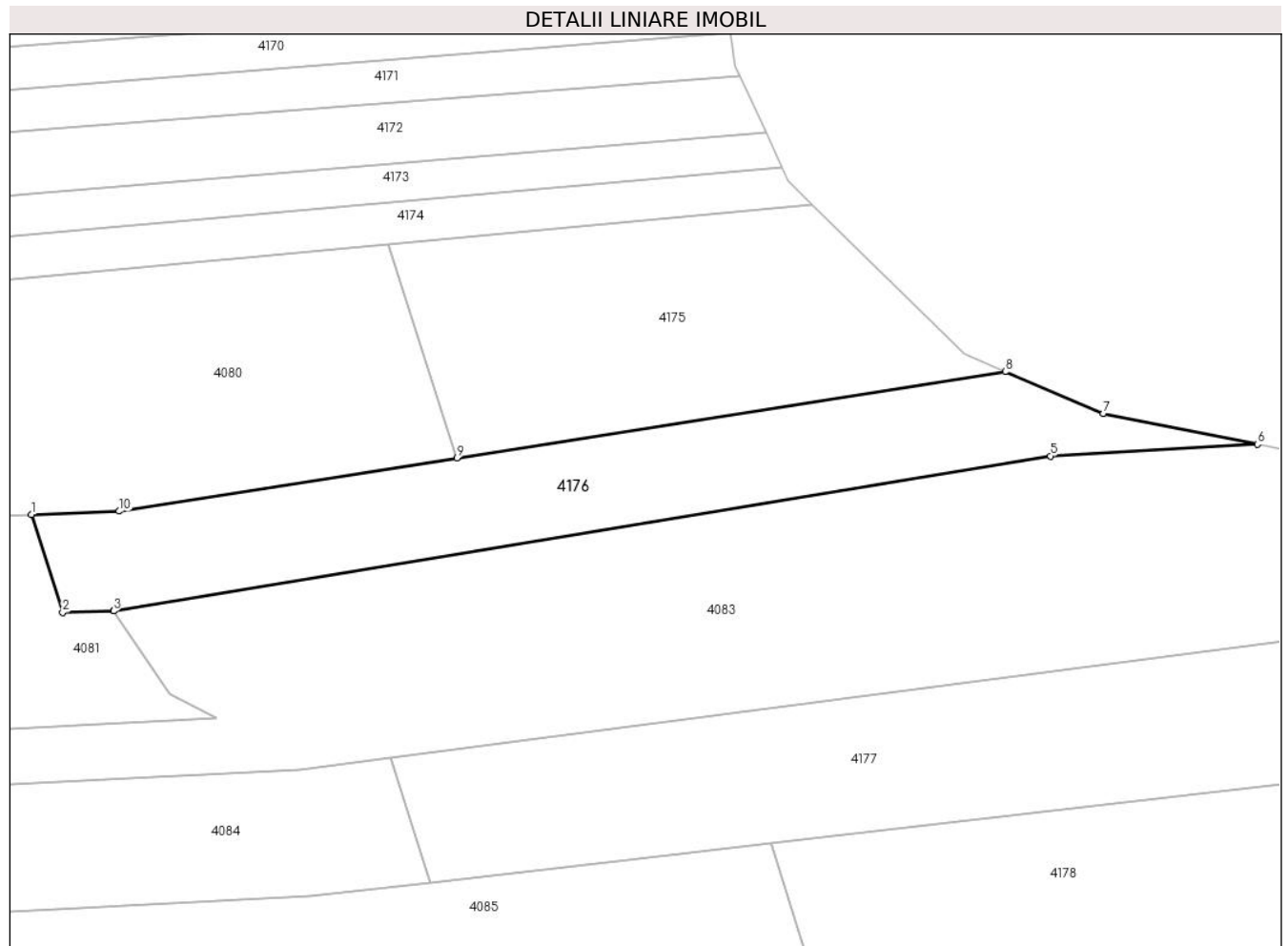
Inscrieri privind dezmembramintele dreptului de proprietate, drepturi reale de garanție și sarcini	Referințe
NU SUNT	

## Anexa Nr. 1 La Partea I

## Teren

Nr cadastral	Suprafața (mp)*	Observații / Referințe
	1.500	

\* Suprafața este determinată în planul de proiecție Stereo 70.



## Date referitoare la teren

Crt	Categorie folosință	Intravilan	Suprafața (mp)	Tarla	Parcelă	Nr. topo	Observații / Referințe
1	padure	NU	1.500	279	21	-	

## Lungime Segmente

1) Valorile lungimilor segmentelor sunt obținute din proiecție în plan.

Punct început	X / Y	Punct sfârșit	X / Y	Lungime segment (** (m)
1	443.703,014 364.244,544	2	443.706,814 364.232,612	12.522
2	443.706,814 364.232,612	3	443.713,043 364.232,803	6.232
3	443.713,043 364.232,803	4	443.713,068 364.232,804	0.025
4	443.713,068 364.232,804	5	443.827,316 364.251,664	115.794
5	443.827,316 364.251,664	6	443.852,562 364.253,114	25.288

Punct început	X / Y	Punct sfârșit	X / Y	Lungime segment (** (m)
6	443.852,562 364.253,114	7	443.833,731 364.256,865	19.201
7	443.833,731 364.256,865	8	443.821,798 364.261,943	12.969
8	443.821,798 364.261,943	9	443.754,899 364.251,418	67.722
9	443.754,899 364.251,418	10	443.713,69 364.244,935	41.716
10	443.713,69 364.244,935	1	443.703,014 364.244,544	10.683

\*\* Lungimile segmentelor sunt determinate în planul de proiecție Stereo 70 și sunt rotunjite la 1 milimetru.

\*\*\* Distanța dintre puncte este formată din segmente cumulate ce sunt mai mici decât valoarea 1 milimetru.



**DATE DESPRE IMOBILUL NR. 4177**

Oficiul de Cadastru și Publicitate Imobiliară VALCEA  
Biroul de Cadastru și Publicitate Imobiliară Ramnicu Valcea

**A. Partea I. Descrierea imobilului**

TEREN Extravilan

Adresa: Jud. Valcea

Nr. Crt	Nr cadastral Nr. topografic	Suprafața* (mp)	Observații / Referințe
A1		4.768	Sector cadastral:46 Teren neimprejmuit;

**B. Partea II. Proprietari și acte**

Inscrieri privitoare la dreptul de proprietate și alte drepturi reale	Referințe
/	
Act Administrativ nr. 750/25756, din 15/11/1999 emis de CJSDPAT VALCEA (TITLU DE PROPRIETATE; );	
B1	A1
Intabulare, drept de PROPRIETATE, dobandit prin Reconstituire, cota actuala 1/1, cota initiala 1/1	
1) DICU M. ILIE, LIPSA CNP;	
2) DICU M. GHEORGHE, LIPSA CNP;	

**C. Partea III. SARCINI .**

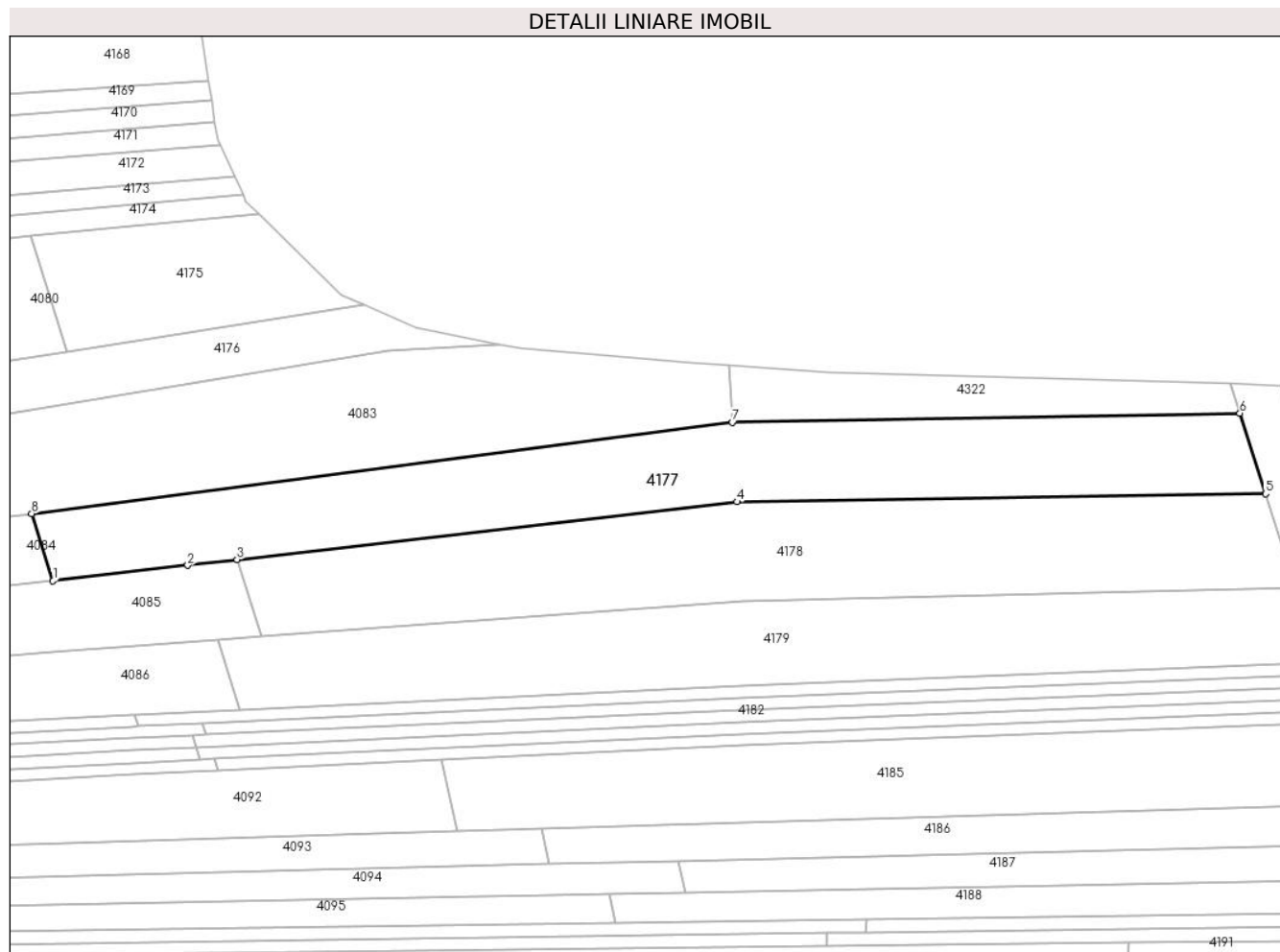
Inscrieri privind dezmembramintele dreptului de proprietate, drepturi reale de garanție și sarcini	Referințe
NU SUNT	

## Anexa Nr. 1 La Partea I

## Teren

Nr cadastral	Suprafața (mp)*	Observații / Referințe
	4.768	

\* Suprafața este determinată în planul de proiecție Stereo 70.



## Date referitoare la teren

Crt	Categorie folosință	Intravilan	Suprafața (mp)	Tarla	Parcelă	Nr. topo	Observații / Referințe
1	padure	NU	4.768	279	24	-	

## Lungime Segmente

1) Valorile lungimilor segmentelor sunt obținute din proiecție în plan.

Punct început	X / Y	Punct sfârșit	X / Y	Lungime segment (** (m)
1	443.751,652 364.199,685	2	443.782,052 364.203,194	30.602
2	443.782,052 364.203,194	3	443.793,227 364.204,484	11.249
3	443.793,227 364.204,484	4	443.906,154 364.217,519	113.677
4	443.906,154 364.217,519	5	444.025,59 364.219,341	119.45
5	444.025,59 364.219,341	6	444.019,749 364.237,49	19.066

Punct început	X / Y	Punct sfârșit	X / Y	Lungime segment (** (m)
6	444.019,749 364.237,49	7	443.905,1 364.235,461	114.667
7	443.905,1 364.235,461	8	443.746,807 364.214,898	159.623
8	443.746,807 364.214,898	1	443.751,652 364.199,685	15.966

\*\* Lungimile segmentelor sunt determinate în planul de proiecție Stereo 70 și sunt rotunjite la 1 milimetru.

\*\*\* Distanța dintre puncte este formată din segmente cumulate ce sunt mai mici decât valoarea 1 milimetru.





**DATE DESPRE IMOBILUL NR. 4178**

Oficiul de Cadastru și Publicitate Imobiliară VALCEA  
Biroul de Cadastru și Publicitate Imobiliară Ramnicu Valcea

**A. Partea I. Descrierea imobilului**

TEREN Extravilan

Adresa: Jud. Valcea

Nr. Crt	Nr cadastral Nr. topografic	Suprafața* (mp)	Observații / Referințe
A1		4.900	Sector cadastral:46 Teren neimprejmuit;

**B. Partea II. Proprietari și acte**

Inscrieri privitoare la dreptul de proprietate și alte drepturi reale	Referințe
/	
Act Administrativ nr. 749/25756, din 15/11/1999 emis de CJSDPAT VALCEA (TITLU DE PROPRIETATE; );	
B1	A1
Intabulare, drept de PROPRIETATE, dobandit prin Reconstituire, cota actuala 1/1, cota initiala 1/1	
1) FLOREA NICOLAE DEFUNCT:Da	

**C. Partea III. SARCINI .**

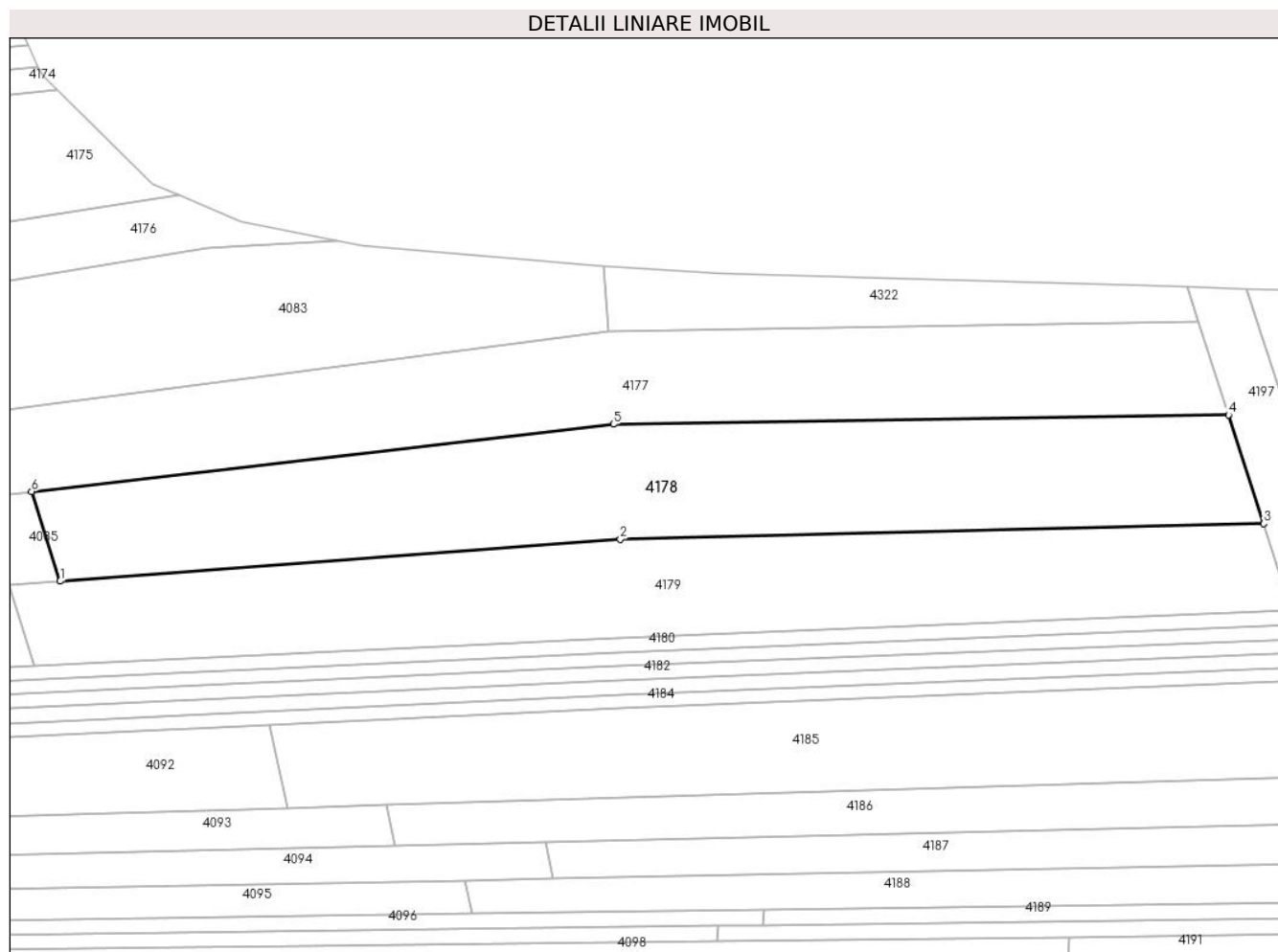
Inscrieri privind dezmembramintele dreptului de proprietate, drepturi reale de garanție și sarcini	Referințe
NU SUNT	

## Anexa Nr. 1 La Partea I

## Teren

Nr cadastral	Suprafața (mp)*	Observații / Referințe
	4.900	

\* Suprafața este determinată în planul de proiecție Stereo 70.



## Date referitoare la teren

Crt	Categorie folosință	Intravilan	Suprafața (mp)	Tarla	Parcelă	Nr. topo	Observații / Referințe
1	padure	NU	4.900	279	25	-	

## Lungime Segmente

1) Valorile lungimilor segmentelor sunt obținute din proiecție în plan.

Punct început	X / Y	Punct sfârșit	X / Y	Lungime segment (** (m)
1	443.798,772 364.187,072	2	443.907,521 364.195,218	109.054
2	443.907,521 364.195,218	3	444.032,389 364.198,211	124.904
3	444.032,389 364.198,211	4	444.025,59 364.219,341	22.197
4	444.025,59 364.219,341	5	443.906,154 364.217,519	119.45
5	443.906,154 364.217,519	6	443.793,227 364.204,484	113.677

Punct început	X / Y	Punct sfârșit	X / Y	Lungime segment (** (m)
6	443.793,227 364.204,484	1	443.798,772 364.187,072	18.274

\*\* Lungimile segmentelor sunt determinate în planul de proiecție Stereo 70 și sunt rotunjite la 1 milimetru.

\*\*\* Distanța dintre puncte este formată din segmente cumulate ce sunt mai mici decât valoarea 1 milimetru.



**DATE DESPRE IMOBILUL NR. 4179**

Oficiul de Cadastru și Publicitate Imobiliară VALCEA  
Biroul de Cadastru și Publicitate Imobiliară Ramnicu Valcea

**A. Partea I. Descrierea imobilului**

TEREN Extravilan

Adresa: Jud. Valcea

Nr. Crt	Nr cadastral Nr. topografic	Suprafața* (mp)	Observații / Referințe
A1		4.368	Sector cadastral:46 Teren neimprejmit;

**B. Partea II. Proprietari și acte**

Inscrieri privitoare la dreptul de proprietate și alte drepturi reale	Referințe
/	
Act Administrativ nr. 748/25756, din 15/11/1999 emis de CJSDPAT VALCEA (TITLU DE PROPRIETATE; );	
B1	A1
Intabulare, drept de PROPRIETATE, dobandit prin Reconstituire, cota actuala 1/1, cota initiala 1/1	
1) FLOREA ELENA, LIPSA CNP;	
2) PÎRVU PETRE, LIPSA CNP;	
3) AMZA ILINCA, LIPSA CNP;	

**C. Partea III. SARCINI .**

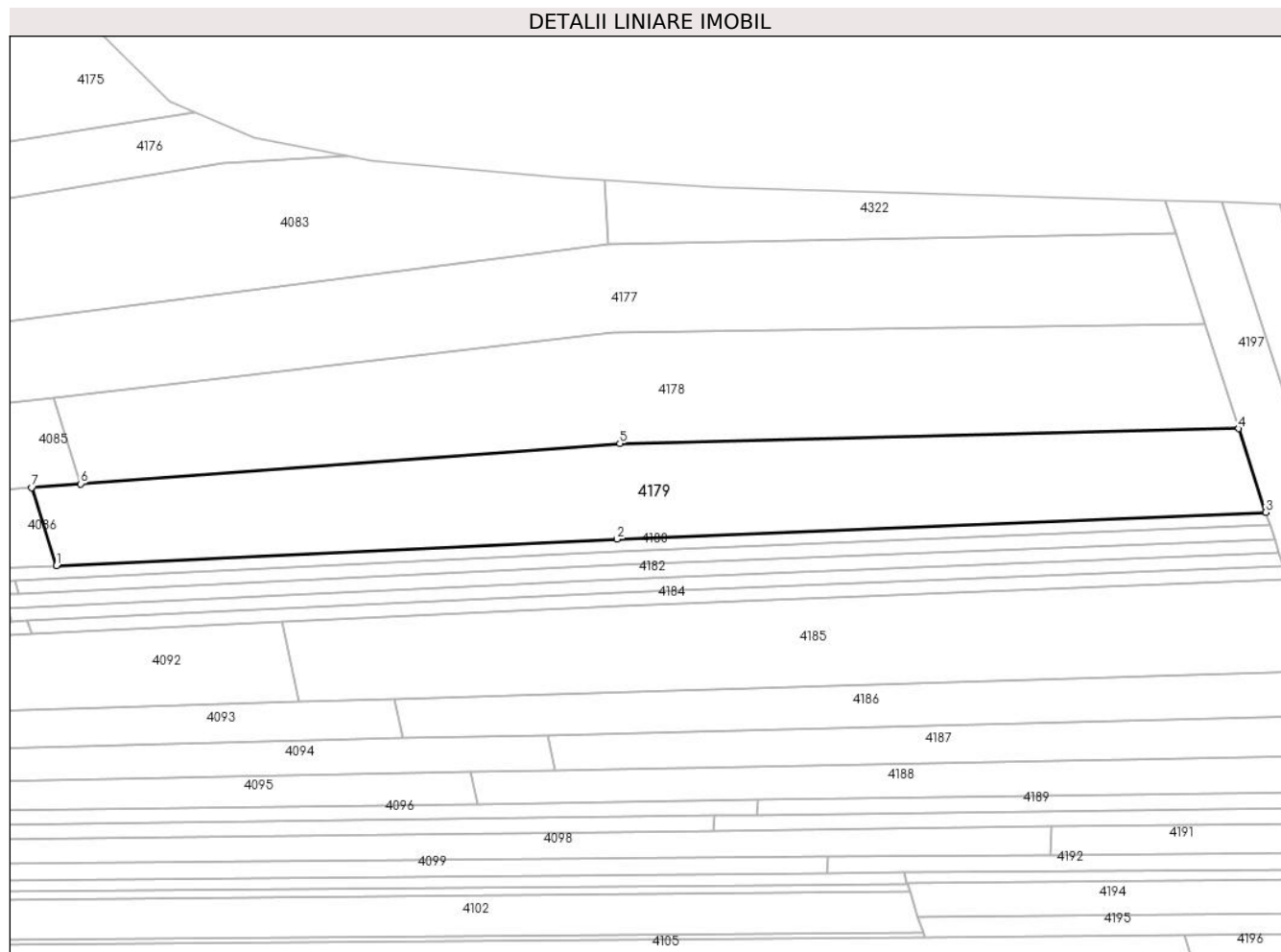
Inscrieri privind dezmembramintele dreptului de proprietate, drepturi reale de garanție și sarcini	Referințe
NU SUNT	

## Anexa Nr. 1 La Partea I

## Teren

Nr cadastral	Suprafața (mp)*	Observații / Referințe
	4.368	

\* Suprafața este determinată în planul de proiecție Stereo 70.



## Date referitoare la teren

Crt	Categorie folosință	Intravilan	Suprafața (mp)	Tarla	Parcelă	Nr. topo	Observații / Referințe
1	padure	NU	4.368	279	26	-	

## Lungime Segmente

1) Valorile lungimilor segmentelor sunt obținute din proiecție în plan.

Punct început	X / Y	Punct sfârșit	X / Y	Lungime segment (** (m)
1	443.793,872 364.170,606	2	443.906,977 364.175,929	113.23
2	443.906,977 364.175,929	3	444.037,825 364.181,318	130.959
3	444.037,825 364.181,318	4	444.032,389 364.198,211	17.746
4	444.032,389 364.198,211	5	443.907,521 364.195,218	124.904
5	443.907,521 364.195,218	6	443.798,772 364.187,072	109.054

Punct început	X / Y	Punct sfârșit	X / Y	Lungime segment (** (m)
6	443.798,772 364.187,072	7	443.788,864 364.186,33	9.936
7	443.788,864 364.186,33	1	443.793,872 364.170,606	16.502

\*\* Lungimile segmentelor sunt determinate în planul de proiecție Stereo 70 și sunt rotunjite la 1 milimetru.

\*\*\* Distanța dintre puncte este formată din segmente cumulate ce sunt mai mici decât valoarea 1 milimetru.





**DATE DESPRE IMOBILUL NR. 4180**

Oficiul de Cadastru și Publicitate Imobiliară VALCEA  
Biroul de Cadastru și Publicitate Imobiliară Ramnicu Valcea

**A. Partea I. Descrierea imobilului**

TEREN Extravilan

Adresa: Jud. Valcea

Nr. Crt	Nr cadastral Nr. topografic	Suprafața* (mp)	Observații / Referințe
A1		700	Sector cadastral:46 Teren neimpregmuit;

**B. Partea II. Proprietari și acte**

Inscrieri privitoare la dreptul de proprietate și alte drepturi reale	Referințe
/	
Act Administrativ nr. 745/25756, din 15/11/1999 emis de CJSDPAT VALCEA (TITLU DE PROPRIETATE; );	
B1	A1
Intabulare, drept de PROPRIETATE, dobandit prin Reconstituire, cota actuala 1/1, cota initiala 1/1	
1) DUTESCU ELENA, LIPSA CNP; 2) SUVERGEL C. ALEXANDRU, LIPSA CNP; 3) ORASANU ANITA, LIPSA CNP; 4) SUVERGEL C. ION, LIPSA CNP; 5) SUVERGEL ILIE, LIPSA CNP;	

**C. Partea III. SARCINI .**

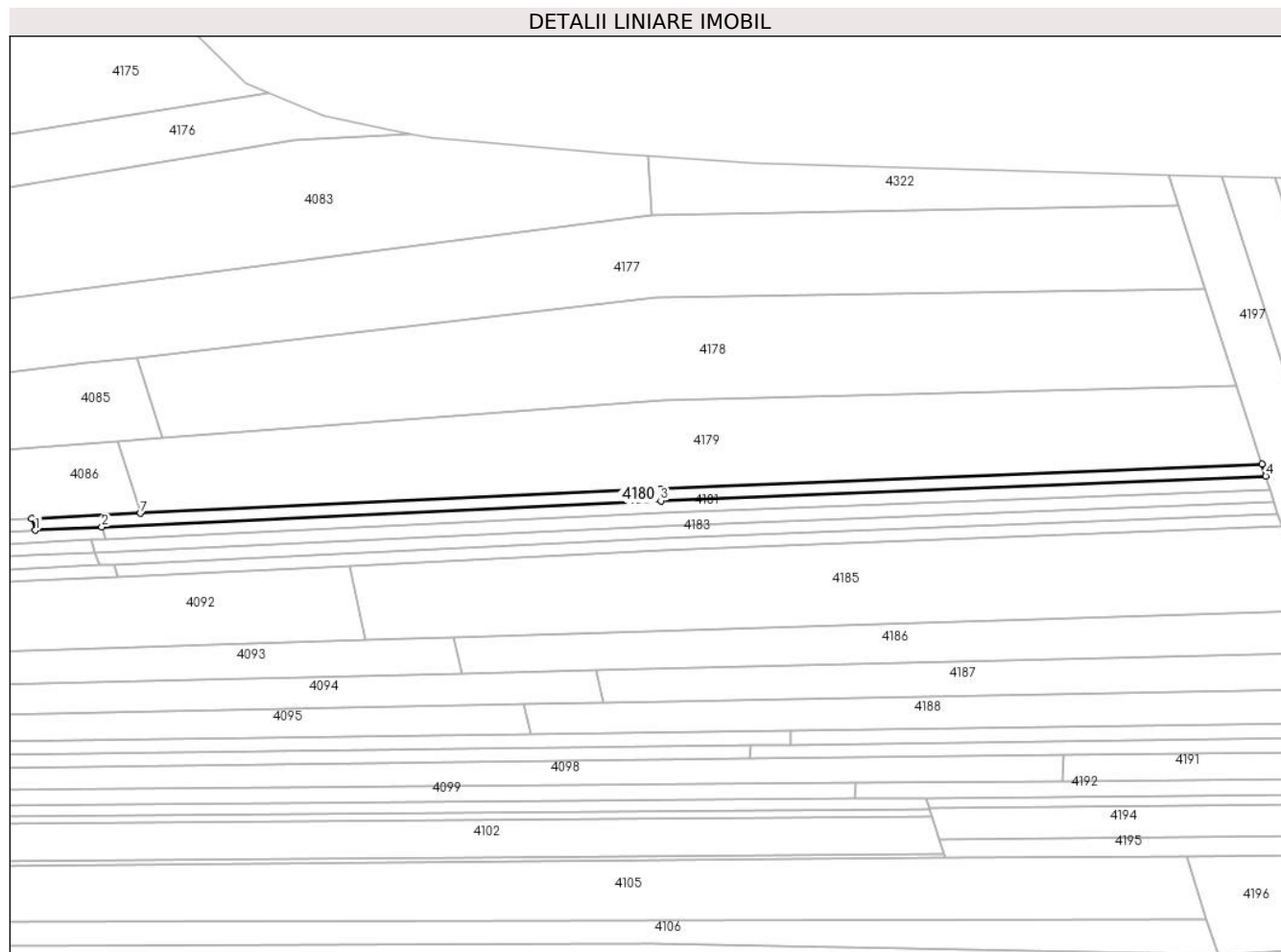
Inscrieri privind dezmembramintele dreptului de proprietate, drepturi reale de garanție și sarcini	Referințe
NU SUNT	

## Anexa Nr. 1 La Partea I

## Teren

Nr cadastral	Suprafața (mp)*	Observații / Referințe
	700	

\* Suprafața este determinată în planul de proiecție Stereo 70.



## Date referitoare la teren

Crt	Categorie folosință	Intra vilan	Suprafața (mp)	Tarla	Parcelă	Nr. topo	Observații / Referințe
1	padure	NU	700	279	27	-	

## Lungime Segmente

1) Valorile lungimilor segmentelor sunt obținute din proiecție în plan.

Punct început	X / Y	Punct sfârșit	X / Y	Lungime segment (** (m)
1	443.771,007 364.166,927	2	443.785,45 364.167,607	14.459
2	443.785,45 364.167,607	3	443.907,092 364.173,332	121.777
3	443.907,092 364.173,332	4	444.038,67 364.178,693	131.687
4	444.038,67 364.178,693	5	444.037,825 364.181,318	2.758
5	444.037,825 364.181,318	6	443.906,977 364.175,929	130.959

Punct început	X / Y	Punct sfârșit	X / Y	Lungime segment (** (m)
6	443.906,977 364.175,929	7	443.793,872 364.170,606	113.23
7	443.793,872 364.170,606	8	443.770,191 364.169,491	23.707
8	443.770,191 364.169,491	1	443.771,007 364.166,927	2.691

\*\* Lungimile segmentelor sunt determinate în planul de proiecție Stereo 70 și sunt rotunjite la 1 milimetru.

\*\*\* Distanța dintre puncte este formată din segmente cumulate ce sunt mai mici decât valoarea 1 milimetru.



**DATE DESPRE IMOBILUL NR. 4181**

Oficiul de Cadastru și Publicitate Imobiliară VALCEA  
Biroul de Cadastru și Publicitate Imobiliară Ramnicu Valcea

**A. Partea I. Descrierea imobilului**

TEREN Extravilan

Adresa: Jud. Valcea

Nr. Crt	Nr cadastral Nr. topografic	Suprafața* (mp)	Observații / Referințe
A1		700	Sector cadastral:46 Teren neimprejmuit;

**B. Partea II. Proprietari și acte**

Inscrieri privitoare la dreptul de proprietate și alte drepturi reale	Referințe
/	
Act Administrativ nr. 747/25756, din 15/11/1999 emis de CJSDPAT VALCEA (TITLU DE PROPRIETATE; );	
B1	A1
Intabulare, drept de PROPRIETATE, dobandit prin Reconstituire, cota actuala 1/1, cota initiala 1/1 1) <b>ANDREI MARIA</b> , LIPSA CNP;	

**C. Partea III. SARCINI .**

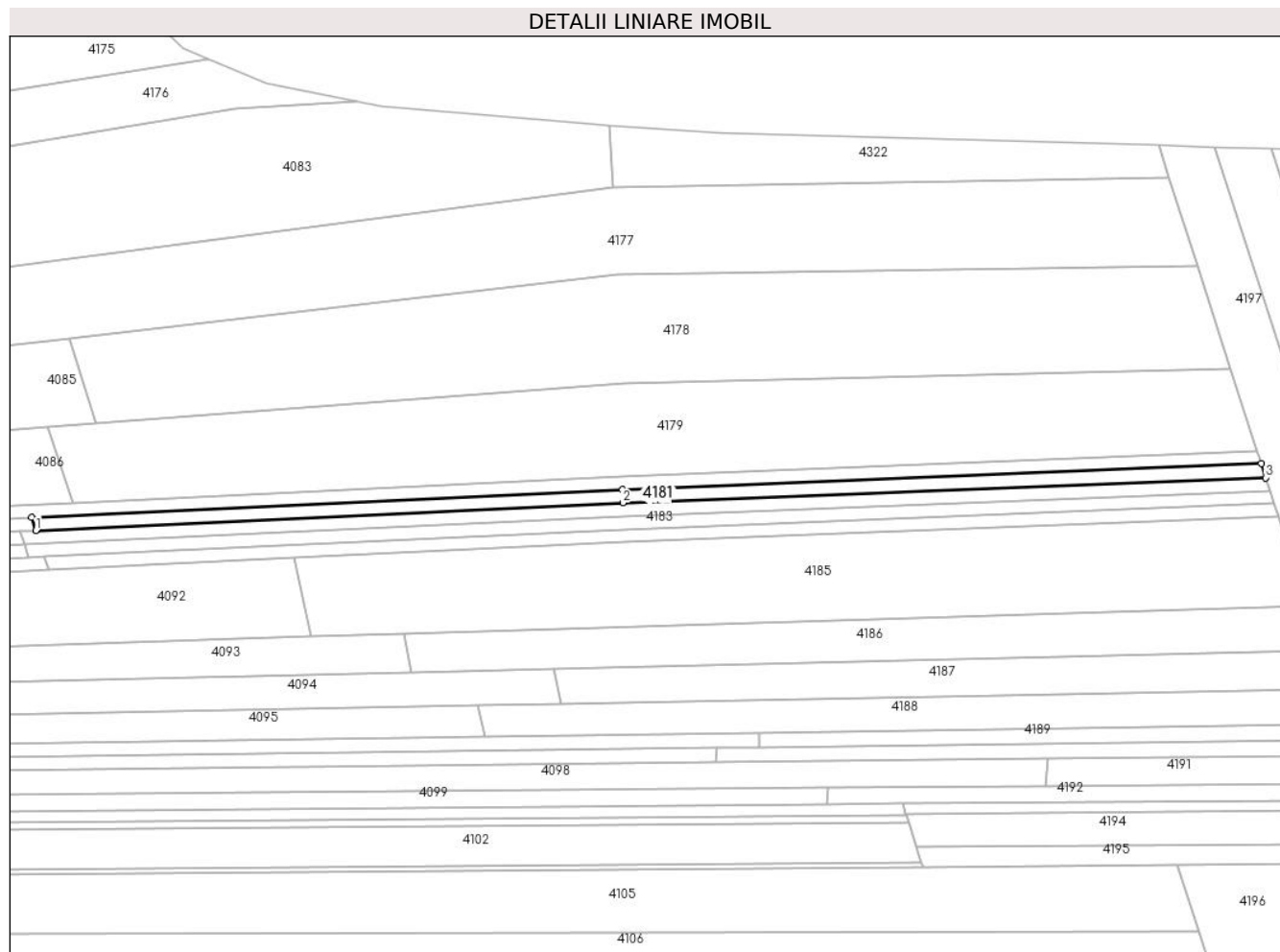
Inscrieri privind dezmembramintele dreptului de proprietate, drepturi reale de garanție și sarcini	Referințe
NU SUNT	

## Anexa Nr. 1 La Partea I

## Teren

Nr cadastral	Suprafața (mp)*	Observații / Referințe
	700	

\* Suprafața este determinată în planul de proiecție Stereo 70.



## Date referitoare la teren

Crt	Categorie folosință	Intravilan	Suprafața (mp)	Tarla	Parcelă	Nr. topo	Observații / Referințe
1	padure	NU	700	279	28	-	

## Lungime Segmente

1) Valorile lungimilor segmentelor sunt obținute din proiecție în plan.

Punct început	X / Y	Punct sfârșit	X / Y	Lungime segment (** (m)
1	443.786,298 364.164,944	2	443.907,21 364.170,634	121.046
2	443.907,21 364.170,634	3	444.039,602 364.175,797	132.493
3	444.039,602 364.175,797	4	444.038,67 364.178,693	3.042
4	444.038,67 364.178,693	5	443.907,092 364.173,332	131.687
5	443.907,092 364.173,332	6	443.785,45 364.167,607	121.777

Punct început	X / Y	Punct sfârșit	X / Y	Lungime segment (** (m)
6	443.785,45 364.167,607	1	443.786,298 364.164,944	2.795

\*\* Lungimile segmentelor sunt determinate în planul de proiecție Stereo 70 și sunt rotunjite la 1 milimetru.

\*\*\* Distanța dintre puncte este formată din segmente cumulate ce sunt mai mici decât valoarea 1 milimetru.





**DATE DESPRE IMOBILUL NR. 4182**

Oficiul de Cadastru și Publicitate Imobiliară VALCEA  
Biroul de Cadastru și Publicitate Imobiliară Ramnicu Valcea

**A. Partea I. Descrierea imobilului**

TEREN Extravilan

Adresa: Jud. Valcea

Nr. Crt	Nr cadastral Nr. topografic	Suprafața* (mp)	Observații / Referințe
A1		700	Sector cadastral:46 Teren neimprejmuit;

**B. Partea II. Proprietari și acte**

Inscrieri privitoare la dreptul de proprietate și alte drepturi reale	Referințe
/	
Act Administrativ nr. 647/47096, din 12/10/1999 emis de CJSDPAT VALCEA (TITLU DE PROPRIETATE; );	
B1	A1
Intabulare, drept de PROPRIETATE, dobandit prin Reconstituire, cota actuala 1/1, cota initiala 1/1 1) FLOREA I. RADU, LIPSA CNP;	

**C. Partea III. SARCINI .**

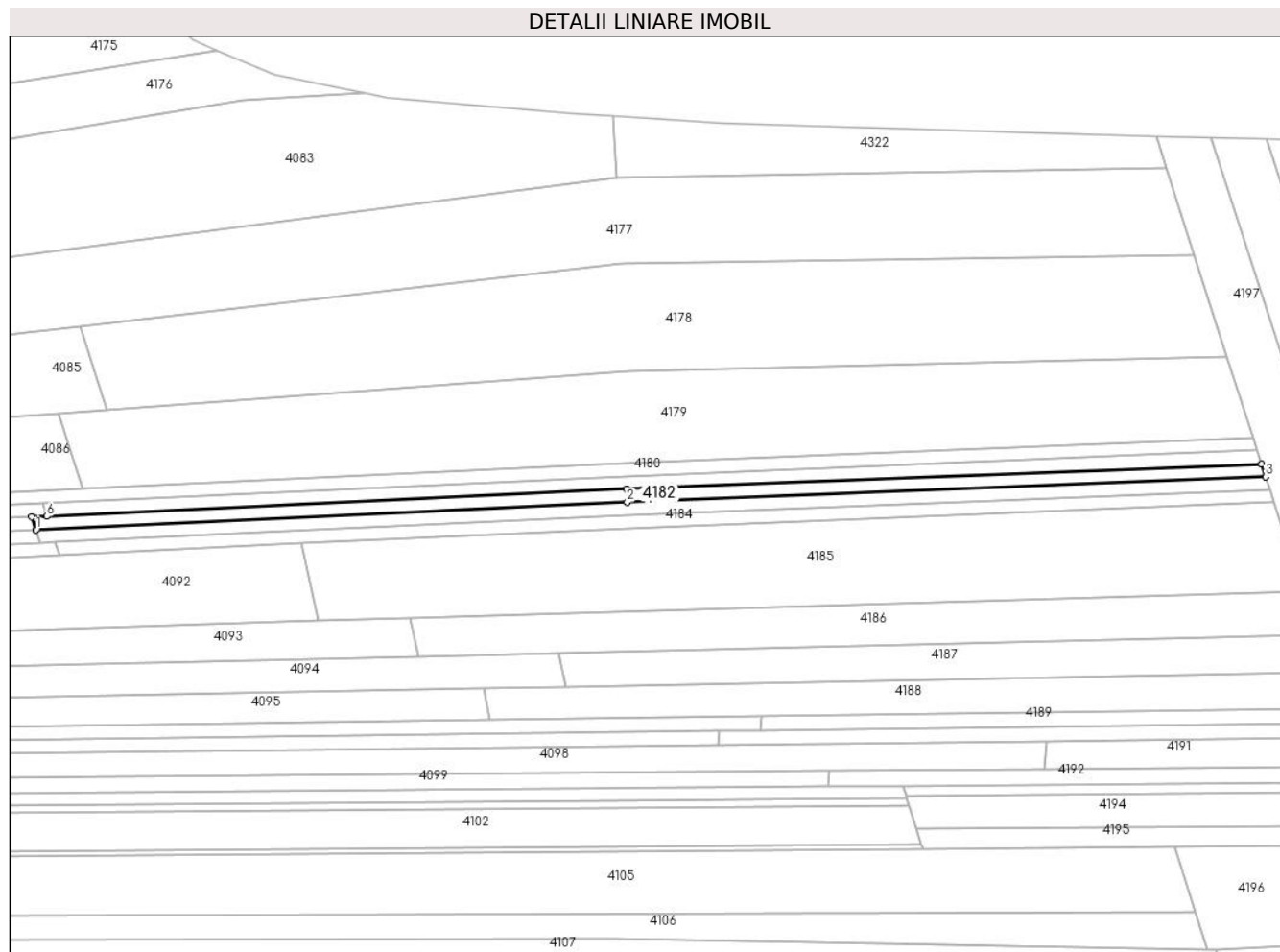
Inscrieri privind dezmembramintele dreptului de proprietate, drepturi reale de garanție și sarcini	Referințe
NU SUNT	

## Anexa Nr. 1 La Partea I

## Teren

Nr cadastral	Suprafața (mp)*	Observații / Referințe
	700	

\* Suprafața este determinată în planul de proiecție Stereo 70.



## Date referitoare la teren

Crt	Categorie folosință	Intravilan	Suprafața (mp)	Tarla	Parcelă	Nr. topo	Observații / Referințe
1	padure	NU	700	279	29	-	

## Lungime Segmente

1) Valorile lungimilor segmentelor sunt obținute din proiecție în plan.

Punct început	X / Y	Punct sfârșit	X / Y	Lungime segment (** (m)
1	443.783,999 364.162,082	2	443.907,329 364.167,887	123.467
2	443.907,329 364.167,887	3	444.040,448 364.173,166	133.224
3	444.040,448 364.173,166	4	444.039,602 364.175,797	2.764
4	444.039,602 364.175,797	5	443.907,21 364.170,634	132.493
5	443.907,21 364.170,634	6	443.786,298 364.164,944	121.046

Punct început	X / Y	Punct sfârșit	X / Y	Lungime segment (** (m)
6	443.786,298 364.164,944	7	443.783,135 364.164,795	3.167
7	443.783,135 364.164,795	1	443.783,999 364.162,082	2.847

\*\* Lungimile segmentelor sunt determinate în planul de proiecție Stereo 70 și sunt rotunjite la 1 milimetru.

\*\*\* Distanța dintre puncte este formată din segmente cumulate ce sunt mai mici decât valoarea 1 milimetru.



**DATE DESPRE IMOBILUL NR. 4183**

Oficiul de Cadastru și Publicitate Imobiliară VALCEA  
Biroul de Cadastru și Publicitate Imobiliară Ramnicu Valcea

**A. Partea I. Descrierea imobilului**

TEREN Extravilan

Adresa: Jud. Valcea

Nr. Crt	Nr cadastral Nr. topografic	Suprafața* (mp)	Observații / Referințe
A1		700	Sector cadastral:46 Teren neimprejmuit;

**B. Partea II. Proprietari și acte**

Inscrieri privitoare la dreptul de proprietate și alte drepturi reale	Referințe
/	
Act Administrativ nr. 746/25756, din 15/11/1999 emis de CJSDPAT VALCEA (TITLU DE PROPRIETATE; );	
B1	A1
Intabulare, drept de PROPRIETATE, dobandit prin Reconstituire, cota actuala 1/1, cota initiala 1/1	
1) SUVERGEL CONSTANTIN, LIPSA CNP;	
2) SUVERGEL ION, LIPSA CNP;	

**C. Partea III. SARCINI .**

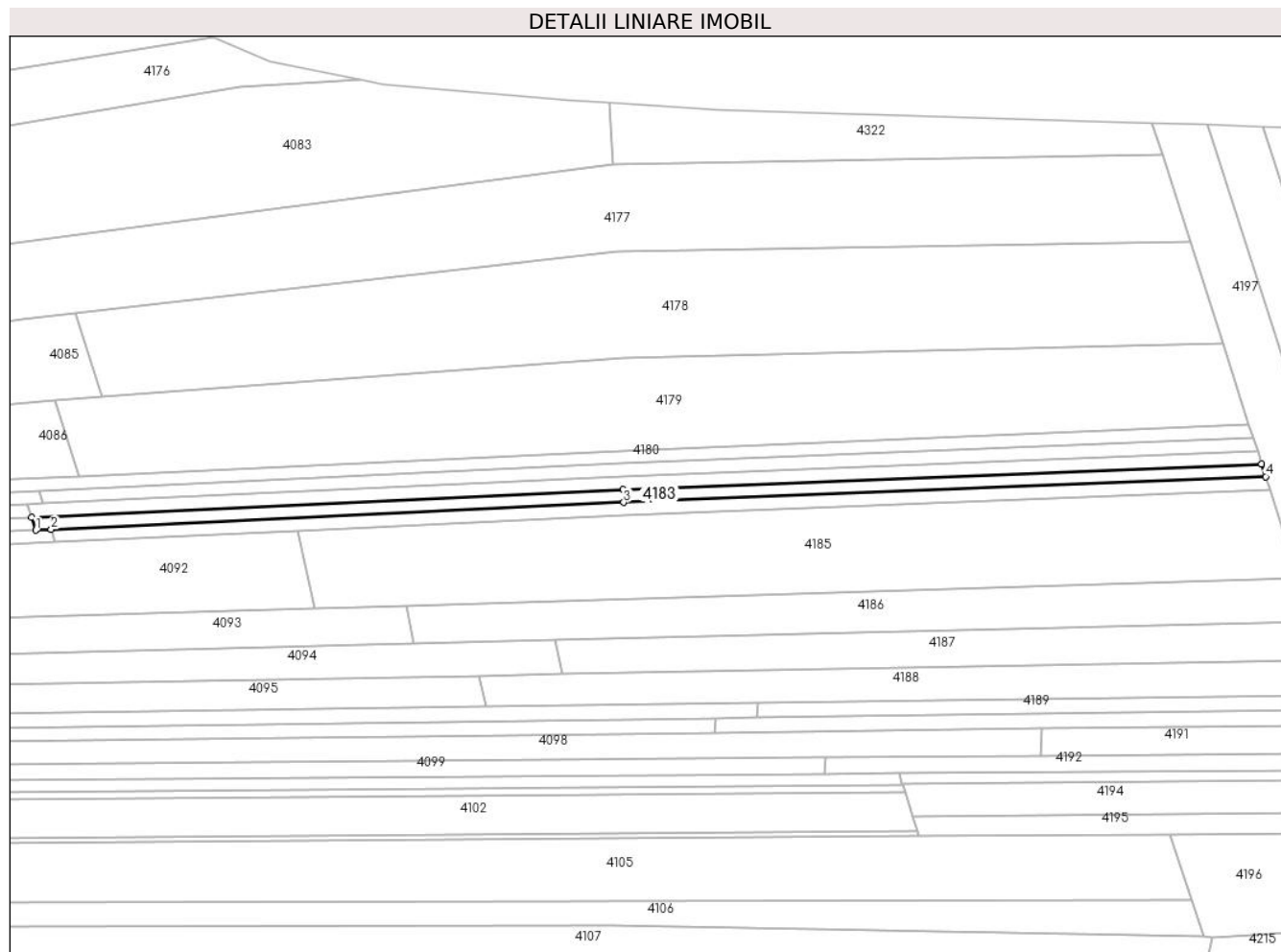
Inscrieri privind dezmembramintele dreptului de proprietate, drepturi reale de garanție și sarcini	Referințe
NU SUNT	

## Anexa Nr. 1 La Partea I

## Teren

Nr cadastral	Suprafața (mp)*	Observații / Referințe
	700	

\* Suprafața este determinată în planul de proiecție Stereo 70.



## Date referitoare la teren

Crt	Categorie folosință	Intravilan	Suprafața (mp)	Tarla	Parcelă	Nr. topo	Observații / Referințe
1	padure	NU	700	279	30	-	

## Lungime Segmente

1) Valorile lungimilor segmentelor sunt obținute din proiecție în plan.

Punct început	X / Y	Punct sfârșit	X / Y	Lungime segment (** (m)
1	443.784,862 364.159,37	2	443.788,054 364.159,52	3.196
2	443.788,054 364.159,52	3	443.907,448 364.165,139	119.526
3	443.907,448 364.165,139	4	444.041,296 364.170,531	133.957
4	444.041,296 364.170,531	5	444.040,448 364.173,166	2.768
5	444.040,448 364.173,166	6	443.907,329 364.167,887	133.224

Punct început	X / Y	Punct sfârșit	X / Y	Lungime segment (** (m)
6	443.907,329 364.167,887	7	443.783,999 364.162,082	123.467
7	443.783,999 364.162,082	1	443.784,862 364.159,37	2.846

\*\* Lungimile segmentelor sunt determinate în planul de proiecție Stereo 70 și sunt rotunjite la 1 milimetru.

\*\*\* Distanța dintre puncte este formată din segmente cumulate ce sunt mai mici decât valoarea 1 milimetru.





**DATE DESPRE IMOBILUL NR. 4184**

Oficiul de Cadastru și Publicitate Imobiliară VALCEA  
Biroul de Cadastru și Publicitate Imobiliară Ramnicu Valcea

**A. Partea I. Descrierea imobilului**

TEREN Extravilan

Adresa: Jud. Valcea

Nr. Crt	Nr cadastral Nr. topografic	Suprafața* (mp)	Observații / Referințe
A1		676	Sector cadastral:46 Teren neimprejmuit;

**B. Partea II. Proprietari și acte**

Inscrieri privitoare la dreptul de proprietate și alte drepturi reale	Referințe
/	
Act Administrativ nr. 663/47096, din 11/10/1999 emis de CJSDPAT VALCEA (TITLU DE PROPRIETATE; );	
B1	A1
Intabulare, drept de PROPRIETATE, dobandit prin Reconstituire, cota actuala 1/1, cota initiala 1/1	
1) SUVERGEL D. GHEORGHE, LIPSA CNP;	

**C. Partea III. SARCINI .**

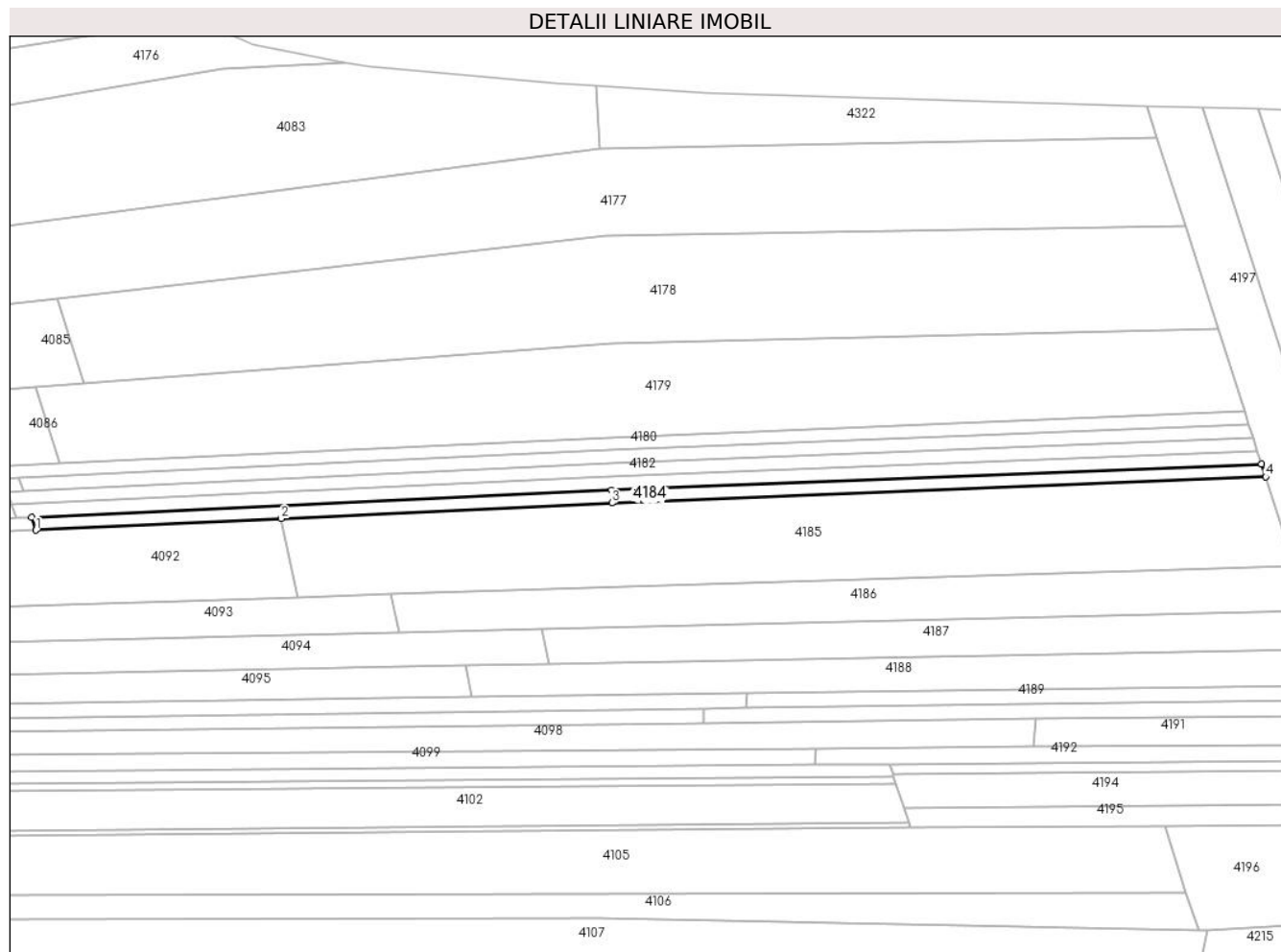
Inscrieri privind dezmembramintele dreptului de proprietate, drepturi reale de garanție și sarcini	Referințe
NU SUNT	

## Anexa Nr. 1 La Partea I

## Teren

Nr cadastral	Suprafața (mp)*	Observații / Referințe
	676	

\* Suprafața este determinată în planul de proiecție Stereo 70.



## Date referitoare la teren

Crt	Categorie folosință	Intravilan	Suprafața (mp)	Tarla	Parcelă	Nr. topo	Observații / Referințe
1	padure	NU	676	279	31	-	

## Lungime Segmente

1) Valorile lungimilor segmentelor sunt obținute din proiecție în plan.

Punct început	X / Y	Punct sfârșit	X / Y	Lungime segment (** (m)
1	443.788,899 364.156,866	2	443.839,417 364.159,267	50.575
2	443.839,417 364.159,267	3	443.907,561 364.162,506	68.221
3	443.907,561 364.162,506	4	444.042,155 364.167,863	134.701
4	444.042,155 364.167,863	5	444.041,296 364.170,531	2.803
5	444.041,296 364.170,531	6	443.907,448 364.165,139	133.957

Punct început	X / Y	Punct sfârșit	X / Y	Lungime segment (** (m)
6	443.907,448 364.165,139	7	443.788,054 364.159,52	119.526
7	443.788,054 364.159,52	1	443.788,899 364.156,866	2.785

\*\* Lungimile segmentelor sunt determinate în planul de proiecție Stereo 70 și sunt rotunjite la 1 milimetru.

\*\*\* Distanța dintre puncte este formată din segmente cumulate ce sunt mai mici decât valoarea 1 milimetru.



**DATE DESPRE IMOBILUL NR. 4185**

Oficiul de Cadastru și Publicitate Imobiliară VALCEA  
Biroul de Cadastru și Publicitate Imobiliară Ramnicu Valcea

**A. Partea I. Descrierea imobilului**

TEREN Extravilan

Adresa: Jud. Valcea

Nr. Crt	Nr cadastral Nr. topografic	Suprafața* (mp)	Observații / Referințe
A1		3.600	Sector cadastral:46 Teren neimprejmuț;

**B. Partea II. Proprietari și acte**

Inscrieri privitoare la dreptul de proprietate și alte drepturi reale	Referințe
/	
Act Administrativ nr. 744/25756, din 15/11/1999 emis de CJSDPAT VALCEA (TITLU DE PROPRIETATE; );	
B1	A1
Intabulare, drept de PROPRIETATE, dobandit prin Reconstituire, cota actuala 1/1, cota initiala 1/1	
1) PÎSLARU GHEORGHÎȚA, LIPSA CNP;	
2) TOMA R. ION, LIPSA CNP;	
3) TOMA R. GHEORGHE, LIPSA CNP;	

**C. Partea III. SARCINI .**


Inscrieri privind dezmembramintele dreptului de proprietate, drepturi reale de garanție și sarcini	Referințe
NU SUNT	

## Anexa Nr. 1 La Partea I

## Teren

Nr cadastral	Suprafaţa (mp)*	Observații / Referințe
	3.600	

\* Suprafața este determinată în planul de proiecție Stereo 70.



## Date referitoare la teren

Crt	Categorie folosință	Intravilan	Suprafața (mp)	Tarla	Parcelă	Nr. topo	Observații / Referințe
1	padure	NU	3.600	279	76	-	

## Lungime Segmente

1) Valorile lungimilor segmentelor sunt obținute din proiecție în plan.

Punct început	X / Y	Punct sfârșit	X / Y	Lungime segment (** (m)
1	443.839,417 364.159,267	2	443.842,895 364.143,117	16.52
2	443.842,895 364.143,117	3	443.862,045 364.143,703	19.159
3	443.862,045 364.143,703	4	444.048,095 364.149,402	186.137
4	444.048,095 364.149,402	5	444.042,155 364.167,863	19.393
5	444.042,155 364.167,863	6	443.907,561 364.162,506	134.701

Punct început	X / Y	Punct sfârșit	X / Y	Lungime segment (** (m)
6	443.907,561 364.162,506	1	443.839,417 364.159,267	68.221

\*\* Lungimile segmentelor sunt determinate în planul de proiecție Stereo 70 și sunt rotunjite la 1 milimetru.

\*\*\* Distanța dintre puncte este formată din segmente cumulate ce sunt mai mici decât valoarea 1 milimetru.





**DATE DESPRE IMOBILUL NR. 4186**

Oficiul de Cadastru și Publicitate Imobiliară VALCEA  
Biroul de Cadastru și Publicitate Imobiliară Ramnicu Valcea

**A. Partea I. Descrierea imobilului**

TEREN Extravilan

Adresa: Jud. Valcea

Nr. Crt	Nr cadastral Nr. topografic	Suprafața* (mp)	Observații / Referințe
A1		1.600	Sector cadastral:46 Teren neimprejmuit;

**B. Partea II. Proprietari și acte**

Inscrieri privitoare la dreptul de proprietate și alte drepturi reale	Referințe
/	
Act Administrativ nr. 742/25756, din 15/11/1999 emis de CJSDPAT VALCEA (TITLU DE PROPRIETATE; );	
B1	A1
Intabulare, drept de PROPRIETATE, dobandit prin Reconstituire, cota actuala 1/1, cota initiala 1/1	
1) POPESCU GH. FLOREA, LIPSA CNP;	

**C. Partea III. SARCINI .**

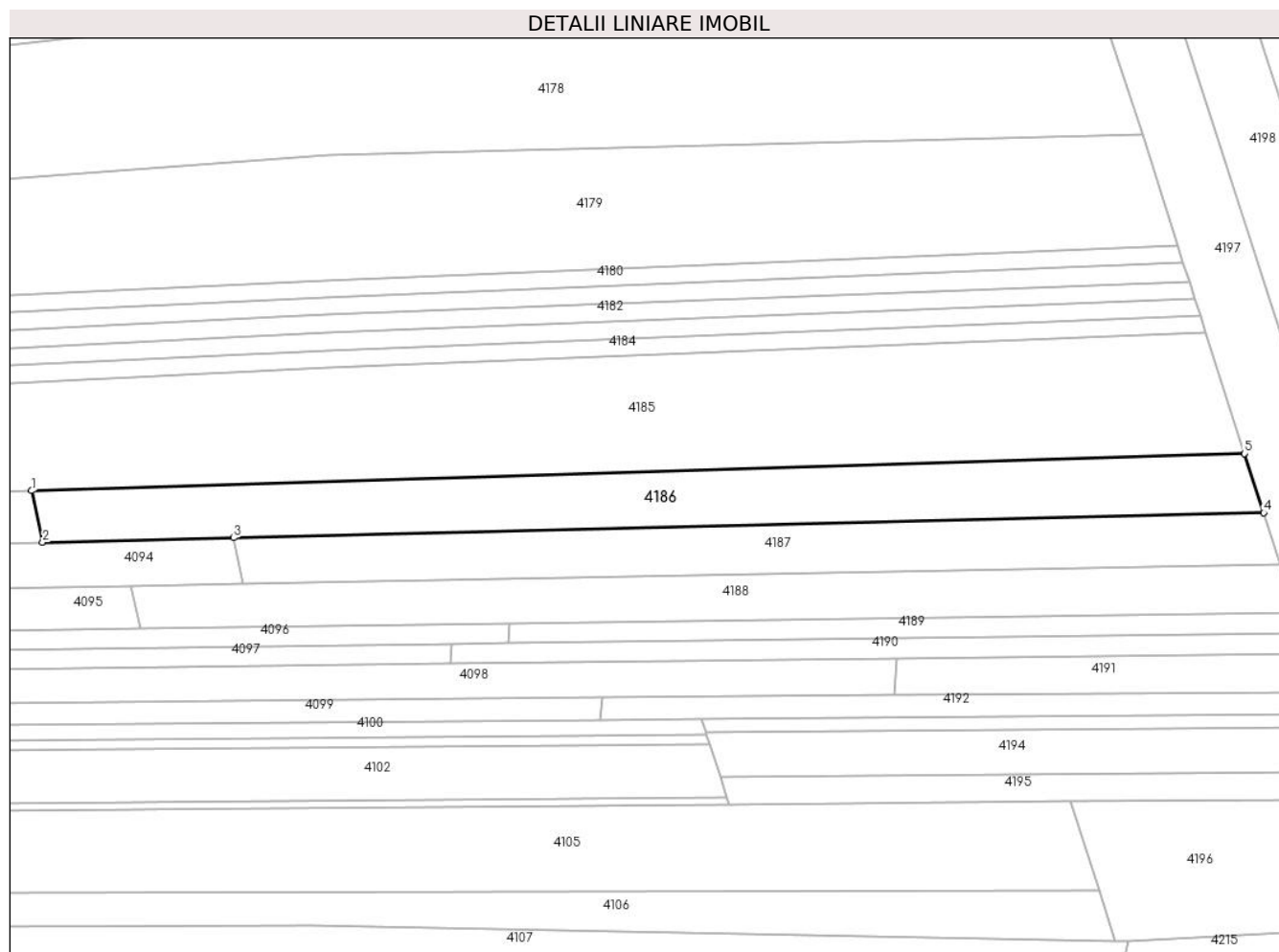
Inscrieri privind dezmembramintele dreptului de proprietate, drepturi reale de garanție și sarcini	Referințe
NU SUNT	

## Anexa Nr. 1 La Partea I

## Teren

Nr cadastral	Suprafața (mp)*	Observații / Referințe
	1.600	

\* Suprafața este determinată în planul de proiecție Stereo 70.



## Date referitoare la teren

Crt	Categorie folosință	Intravilan	Suprafața (mp)	Tarla	Parcelă	Nr. topo	Observații / Referințe
1	padure	NU	1.600	279	32	-	

## Lungime Segmente

1) Valorile lungimilor segmentelor sunt obținute din proiecție în plan.

Punct început	X / Y	Punct sfârșit	X / Y	Lungime segment (** (m)
1	443.862,045 364.143,703	2	443.863,753 364.135,774	8.111
2	443.863,753 364.135,774	3	443.893,009 364.136,483	29.265
3	443.893,009 364.136,483	4	444.051,02 364.140,314	158.057
4	444.051,02 364.140,314	5	444.048,095 364.149,402	9.547
5	444.048,095 364.149,402	1	443.862,045 364.143,703	186.137

**\*\* Lungimile segmentelor sunt determinate în planul de proiecție Stereo 70 și sunt rotunjite la 1 milimetru.**

**\*\*\* Distanța dintre puncte este formată din segmente cumulate ce sunt mai mici decât valoarea 1 milimetru.**



**DATE DESPRE IMOBILUL NR. 4187**

Oficiul de Cadastru și Publicitate Imobiliară VALCEA  
Biroul de Cadastru și Publicitate Imobiliară Ramnicu Valcea

**A. Partea I. Descrierea imobilului**

TEREN Extravilan

Adresa: Jud. Valcea

Nr. Crt	Nr cadastral Nr. topografic	Suprafața* (mp)	Observații / Referințe
A1		1.200	Sector cadastral:46 Teren neimprejmuit;

**B. Partea II. Proprietari și acte**

Inscrieri privitoare la dreptul de proprietate și alte drepturi reale	Referințe
/	
Act Administrativ nr. 743/25756, din 15/11/1999 emis de CJSDPAT VALCEA (TITLU DE PROPRIETATE; );	
B1	A1
Intabulare, drept de PROPRIETATE, dobandit prin Reconstituire, cota actuala 1/1, cota initiala 1/1 1) COJOCARU PETRE, LIPSA CNP;	

**C. Partea III. SARCINI .**

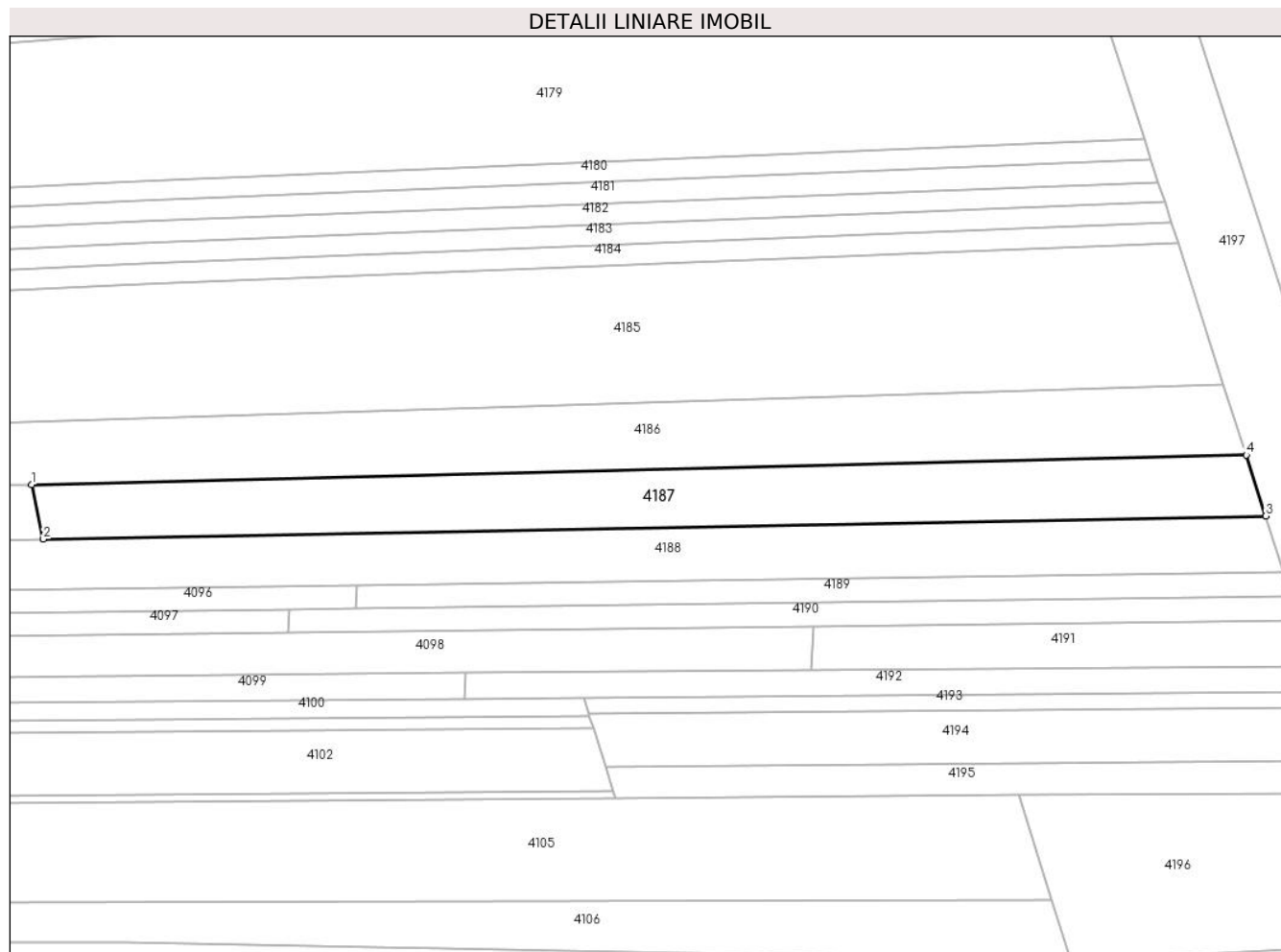
Inscrieri privind dezmembramintele dreptului de proprietate, drepturi reale de garanție și sarcini	Referințe
NU SUNT	

## Anexa Nr. 1 La Partea I

## Teren

Nr cadastral	Suprafața (mp)*	Observații / Referințe
	1.200	

\* Suprafața este determinată în planul de proiecție Stereo 70.



## Date referitoare la teren

Crt	Categorie folosință	Intra vilan	Suprafața (mp)	Tarla	Parcelă	Nr. topo	Observații / Referințe
1	padure	NU	1.200	279	33	-	

## Lungime Segmente

1) Valorile lungimilor segmentelor sunt obținute din proiecție în plan.

Punct început	X / Y	Punct sfârșit	X / Y	Lungime segment (** (m)
1	443.893,009 364.136,483	2	443.894,541 364.129,369	7.277
2	443.894,541 364.129,369	3	444.053,573 364.132,379	159.06
3	444.053,573 364.132,379	4	444.051,02 364.140,314	8.336
4	444.051,02 364.140,314	1	443.893,009 364.136,483	158.057

\*\* Lungimile segmentelor sunt determinate în planul de proiecție Stereo 70 și sunt rotunjite la 1 milimetru.

**\*\*\* Distanţa dintre puncte este formată din segmente cumulate ce sunt mai mici decât valoarea 1 milimetru.**





**DATE DESPRE IMOBILUL NR. 4188**

Oficiul de Cadastru și Publicitate Imobiliară VALCEA  
Biroul de Cadastru și Publicitate Imobiliară Ramnicu Valcea

**A. Partea I. Descrierea imobilului**

TEREN Extravilan

Adresa: Jud. Valcea

Nr. Crt	Nr cadastral Nr. topografic	Suprafața* (mp)	Observații / Referințe
A1		1.226	Sector cadastral:46 Teren neimprejmuit;

**B. Partea II. Proprietari și acte**

Inscrieri privitoare la dreptul de proprietate și alte drepturi reale	Referințe
/	
Act Administrativ nr. 645/47096, din 12/10/1999 emis de CJSDPAT VALCEA (TITLU DE PROPRIETATE; );	
B1	A1
Intabulare, drept de PROPRIETATE, dobandit prin Reconstituire, cota actuala 1/1, cota initiala 1/1	
1) TIȚA M. CONSTANTIN, LIPSA CNP;	
2) TITA RADA, LIPSA CNP;	

**C. Partea III. SARCINI .**

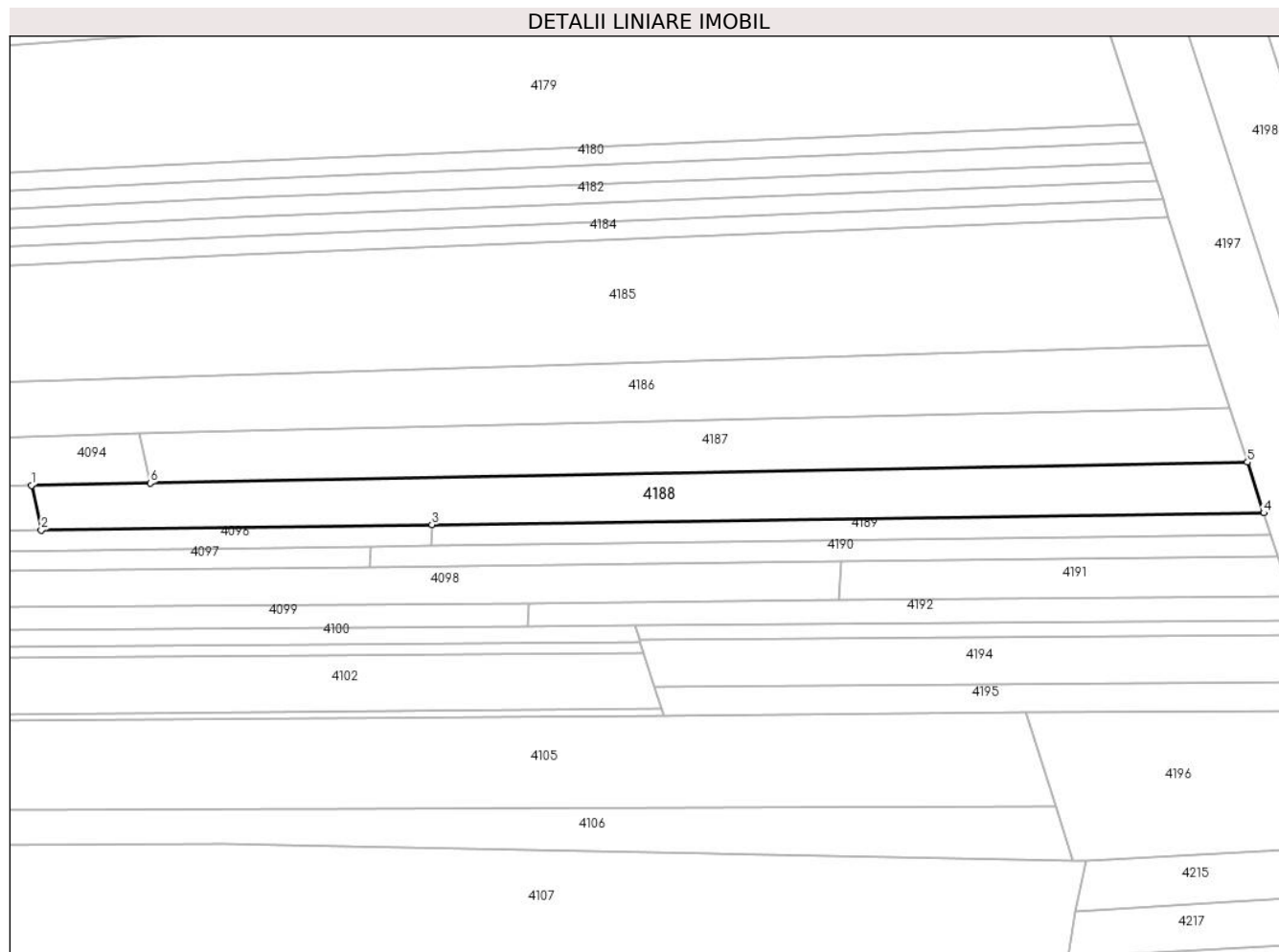
Inscrieri privind dezmembramintele dreptului de proprietate, drepturi reale de garanție și sarcini	Referințe
NU SUNT	

## Anexa Nr. 1 La Partea I

## Teren

Nr cadastral	Suprafața (mp)*	Observații / Referințe
	1.226	

\* Suprafața este determinată în planul de proiecție Stereo 70.



## Date referitoare la teren

Crt	Categorie folosință	Intravilan	Suprafața (mp)	Tarla	Parcelă	Nr. topo	Observații / Referințe
1	padure	NU	1.226	279	34	-	

## Lungime Segmente

1) Valorile lungimilor segmentelor sunt obținute din proiecție în plan.

Punct început	X / Y	Punct sfârșit	X / Y	Lungime segment (** (m)
1	443.877,346 364.129,043	2	443.878,741 364.122,568	6.624
2	443.878,741 364.122,568	3	443.935,367 364.123,357	56.631
3	443.935,367 364.123,357	4	444.055,935 364.125,038	120.58
4	444.055,935 364.125,038	5	444.053,573 364.132,379	7.712
5	444.053,573 364.132,379	6	443.894,541 364.129,369	159.06

Punct început	X / Y	Punct sfârșit	X / Y	Lungime segment (** (m)
6	443.894,541 364.129,369	1	443.877,346 364.129,043	17.198

\*\* Lungimile segmentelor sunt determinate în planul de proiecție Stereo 70 și sunt rotunjite la 1 milimetru.

\*\*\* Distanța dintre puncte este formată din segmente cumulate ce sunt mai mici decât valoarea 1 milimetru.



**DATE DESPRE IMOBILUL NR. 4189**

Oficiul de Cadastru și Publicitate Imobiliară VALCEA  
Biroul de Cadastru și Publicitate Imobiliară Ramnicu Valcea

**A. Partea I. Descrierea imobilului**

TEREN Extravilan

Adresa: Jud. Valcea

Nr. Crt	Nr cadastral Nr. topografic	Suprafața* (mp)	Observații / Referințe
A1		374	Sector cadastral:46 Teren neimprejmit;

**B. Partea II. Proprietari și acte**

Inscrieri privitoare la dreptul de proprietate și alte drepturi reale		Referințe
/		
Act Administrativ nr. 718/25756, din 15/11/1999 emis de CJSDPAT VALCEA (TITLU DE PROPRIETATE; );		
B1	Intabulare, drept de PROPRIETATE, dobandit prin Reconstituire, cota actuala 1/1, cota initiala 1/1 1) MITACU ELENA, LIPSA CNP; 2) MITACU MARIN, LIPSA CNP;	A1

**C. Partea III. SARCINI .**

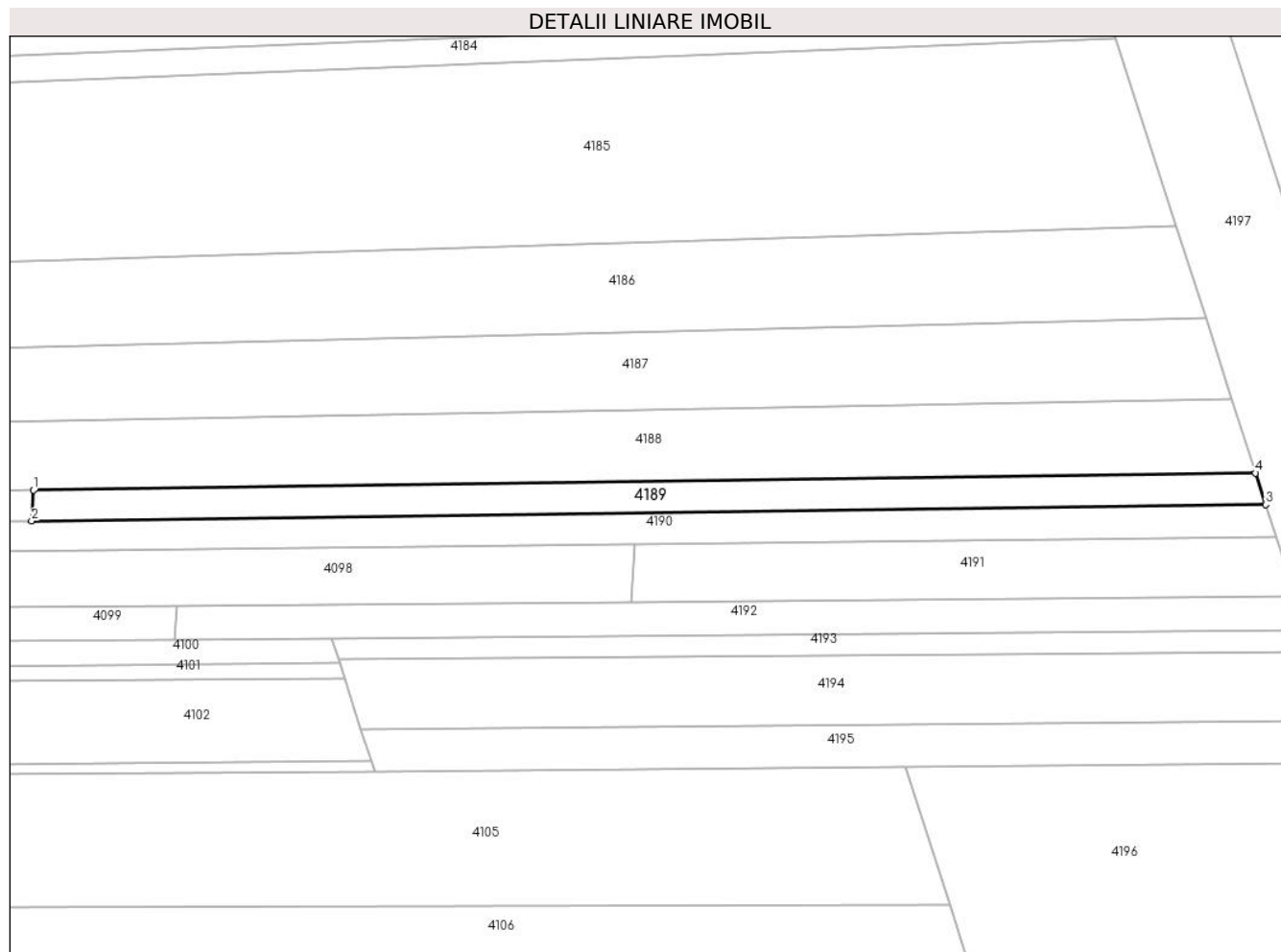
Inscrieri privind dezmembramintele dreptului de proprietate, drepturi reale de garanție și sarcini	Referințe
NU SUNT	

## Anexa Nr. 1 La Partea I

## Teren

Nr cadastral	Suprafața (mp)*	Observații / Referințe
	374	

\* Suprafața este determinată în planul de proiecție Stereo 70.



## Date referitoare la teren

Crt	Categorie folosință	Intra vilan	Suprafața (mp)	Tarla	Parcelă	Nr. topo	Observații / Referințe
1	padure	NU	374	279	68	-	

## Lungime Segmente

1) Valorile lungimilor segmentelor sunt obținute din proiecție în plan.

Punct început	X / Y	Punct sfârșit	X / Y	Lungime segment (** (m)
1	443.935,367 364.123,357	2	443.935,189 364.120,312	3.05
2	443.935,189 364.120,312	3	444.056,938 364.121,922	121.76
3	444.056,938 364.121,922	4	444.055,935 364.125,038	3.273
4	444.055,935 364.125,038	1	443.935,367 364.123,357	120.58

\*\* Lungimile segmentelor sunt determinate în planul de proiecție Stereo 70 și sunt rotunjite la 1 milimetru.

**\*\*\* Distanţa dintre puncte este formată din segmente cumulate ce sunt mai mici decât valoarea 1 milimetru.**





**DATE DESPRE IMOBILUL NR. 4190**

Oficiul de Cadastru și Publicitate Imobiliară VALCEA  
Biroul de Cadastru și Publicitate Imobiliară Ramnicu Valcea

**A. Partea I. Descrierea imobilului**

TEREN Extravilan

Adresa: Jud. Valcea

Nr. Crt	Nr cadastral Nr. topografic	Suprafața* (mp)	Observații / Referințe
A1		400	Sector cadastral:46 Teren neimprejmuit;

**B. Partea II. Proprietari și acte**

Inscrieri privitoare la dreptul de proprietate și alte drepturi reale	Referințe
/	
Act Administrativ nr. 709/25756, din 15/11/1999 emis de CJSDPAT VALCEA (TITLU DE PROPRIETATE; );	
B1	A1
Intabulare, drept de PROPRIETATE, dobandit prin Reconstituire, cota actuala 1/1, cota initiala 1/1 1) MITACU ION, LIPSA CNP;	

**C. Partea III. SARCINI .**

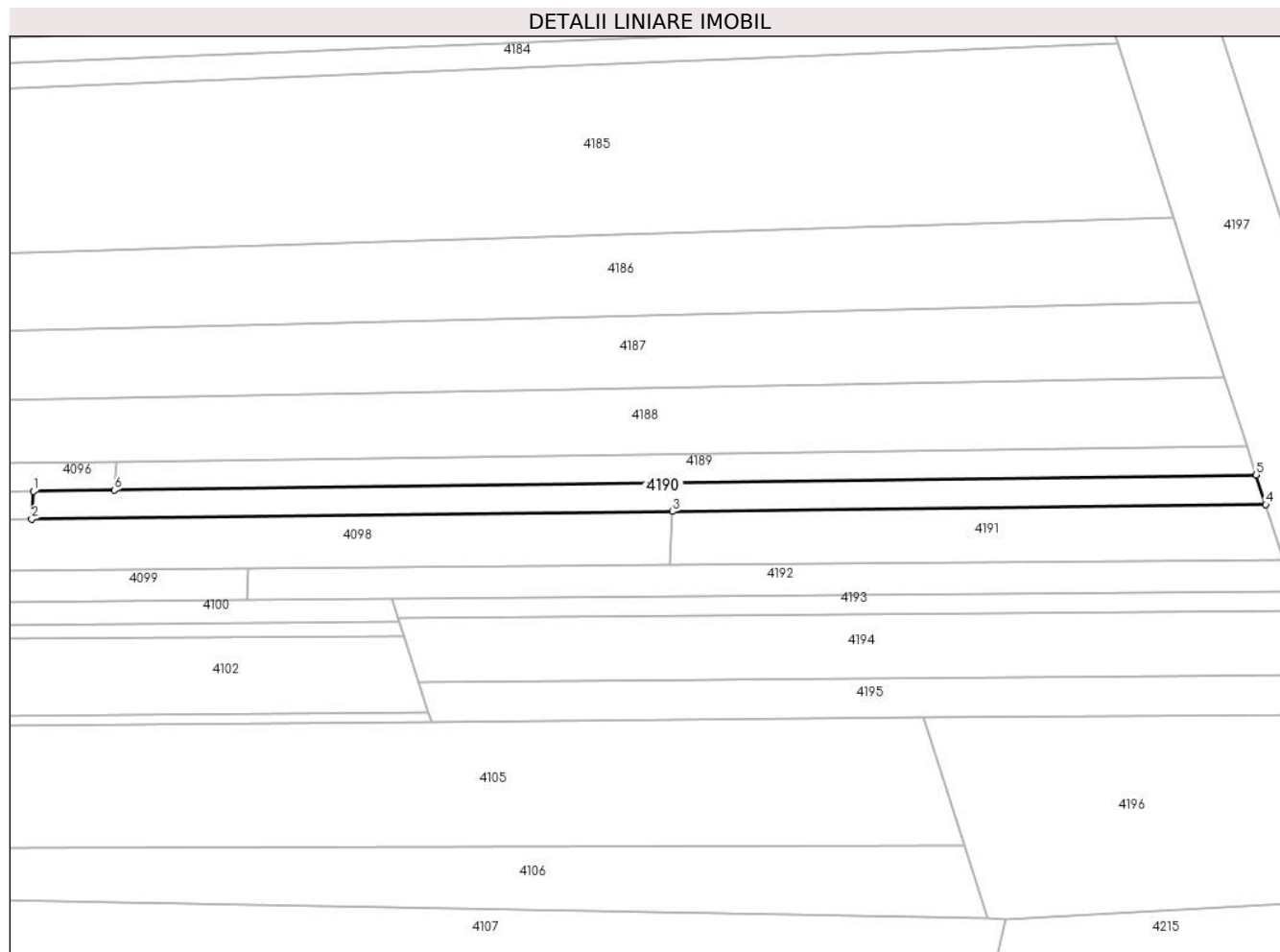
Inscrieri privind dezmembramintele dreptului de proprietate, drepturi reale de garanție și sarcini	Referințe
NU SUNT	

## Anexa Nr. 1 La Partea I

## Teren

Nr cadastral	Suprafața (mp)*	Observații / Referințe
	400	

\* Suprafața este determinată în planul de proiecție Stereo 70.



## Date referitoare la teren

Crt	Categorie folosință	Intravilan	Suprafața (mp)	Tarla	Parcelă	Nr. topo	Observații / Referințe
1	padure	NU	400	279	35/1	-	

## Lungime Segmente

1) Valorile lungimilor segmentelor sunt obținute din proiecție în plan.

Punct început	X / Y	Punct sfârșit	X / Y	Lungime segment (** (m)
1	443.926,534 364.120,198	2	443.926,361 364.117,236	2.967
2	443.926,361 364.117,236	3	443.994,71 364.118,04	68.354
3	443.994,71 364.118,04	4	444.057,948 364.118,784	63.242
4	444.057,948 364.118,784	5	444.056,938 364.121,922	3.297
5	444.056,938 364.121,922	6	443.935,189 364.120,312	121.76

Punct început	X / Y	Punct sfârșit	X / Y	Lungime segment (** (m)
6	443.935,189 364.120,312	1	443.926,534 364.120,198	8.656

\*\* Lungimile segmentelor sunt determinate în planul de proiecție Stereo 70 și sunt rotunjite la 1 milimetru.

\*\*\* Distanța dintre puncte este formată din segmente cumulate ce sunt mai mici decât valoarea 1 milimetru.



**DATE DESPRE IMOBILUL NR. 4191**

Oficiul de Cadastru și Publicitate Imobiliară VALCEA  
Biroul de Cadastru și Publicitate Imobiliară Ramnicu Valcea

**A. Partea I. Descrierea imobilului**

TEREN Extravilan

Adresa: Jud. Valcea

Nr. Crt	Nr cadastral Nr. topografic	Suprafața* (mp)	Observații / Referințe
A1		374	Sector cadastral:46 Teren neimprejmuit;

**B. Partea II. Proprietari și acte**

Inscrieri privitoare la dreptul de proprietate și alte drepturi reale	Referințe
/	
Act Administrativ nr. 741/25756, din 15/11/1999 emis de CJSDPAT VALCEA (TITLU DE PROPRIETATE; );	
B1	A1
Intabulare, drept de PROPRIETATE, dobandit prin Reconstituire, cota actuala 1/1, cota initiala 1/1	
1) CLADOVEANU GHEORGHE, LIPSA CNP;	

**C. Partea III. SARCINI .**

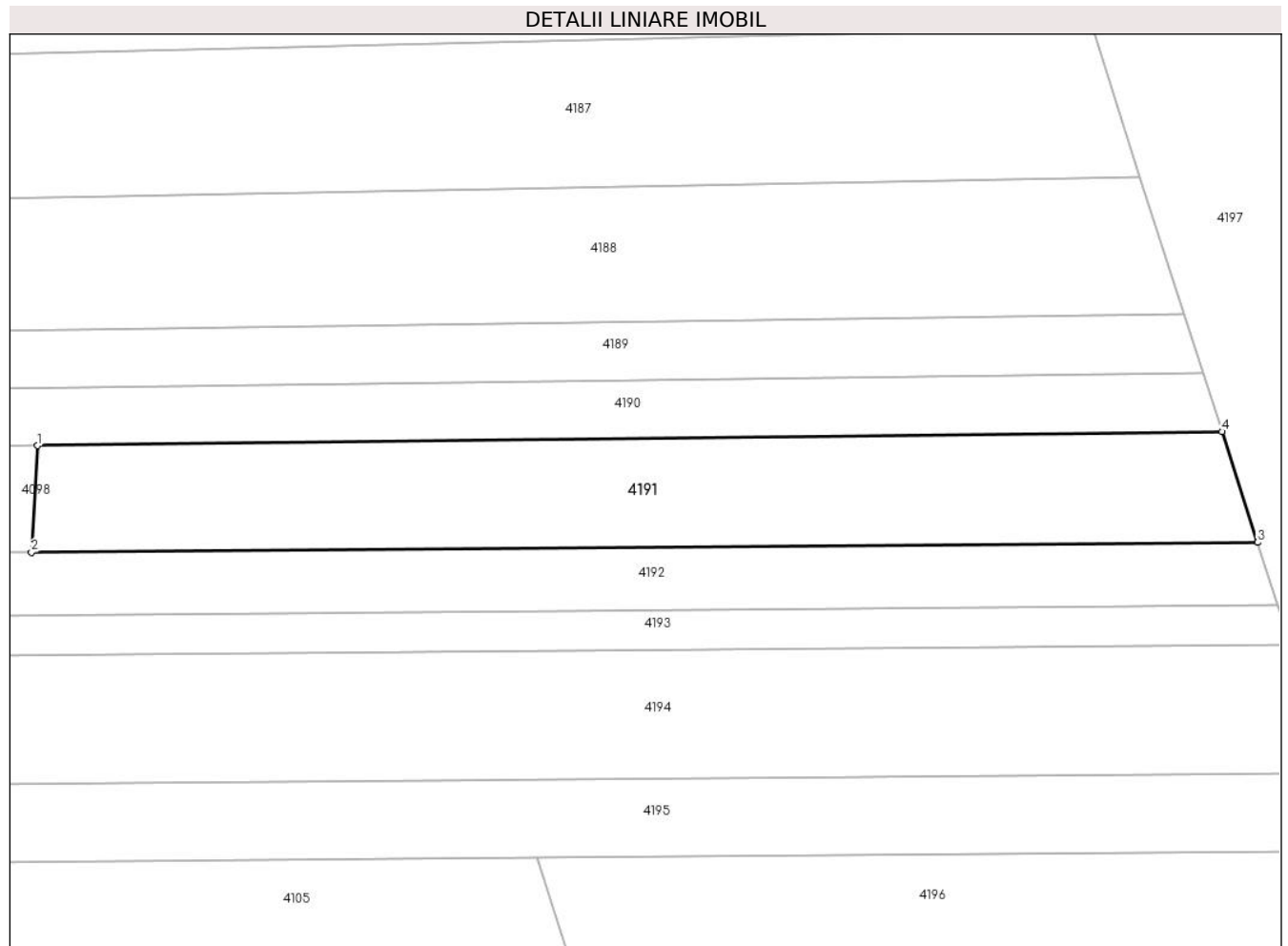
Inscrieri privind dezmembramintele dreptului de proprietate, drepturi reale de garanție și sarcini	Referințe
NU SUNT	

## Anexa Nr. 1 La Partea I

## Teren

Nr cadastral	Suprafața (mp)*	Observații / Referințe
	374	

\* Suprafața este determinată în planul de proiecție Stereo 70.



## Date referitoare la teren

Crt	Categorie folosință	Intra vilan	Suprafața (mp)	Tarla	Parcelă	Nr. topo	Observații / Referințe
1	padure	NU	374	279	35	-	

## Lungime Segmente

1) Valorile lungimilor segmentelor sunt obținute din proiecție în plan.

Punct început	X / Y	Punct sfârșit	X / Y	Lungime segment (** (m)
1	443.994,71 364.118,04	2	443.994,377 364.112,348	5.702
2	443.994,377 364.112,348	3	444.059,849 364.112,878	65.474
3	444.059,849 364.112,878	4	444.057,948 364.118,784	6.204
4	444.057,948 364.118,784	1	443.994,71 364.118,04	63.242

\*\* Lungimile segmentelor sunt determinate în planul de proiecție Stereo 70 și sunt rotunjite la 1 milimetru.

**\*\*\* Distanţa dintre puncte este formată din segmente cumulate ce sunt mai mici decât valoarea 1 milimetru.**





**DATE DESPRE IMOBILUL NR. 4192**

Oficiul de Cadastru și Publicitate Imobiliară VALCEA  
Biroul de Cadastru și Publicitate Imobiliară Ramnicu Valcea

**A. Partea I. Descrierea imobilului**

TEREN Extravilan

Adresa: Jud. Valcea

Nr. Crt	Nr cadastral Nr. topografic	Suprafața* (mp)	Observații / Referințe
A1		374	Sector cadastral:46 Teren neimprejmuit;

**B. Partea II. Proprietari și acte**

Inscrieri privitoare la dreptul de proprietate și alte drepturi reale	Referințe
/	
Act Administrativ nr. 740/25756, din 10/11/1999 emis de CJSDPAT VALCEA (TITLU DE PROPRIETATE; );	
B1	A1
Intabulare, drept de PROPRIETATE, dobandit prin Reconstituire, cota actuala 1/1, cota initiala 1/1	
1) CLADOVEANU I. ION, LIPSA CNP;	

**C. Partea III. SARCINI .**

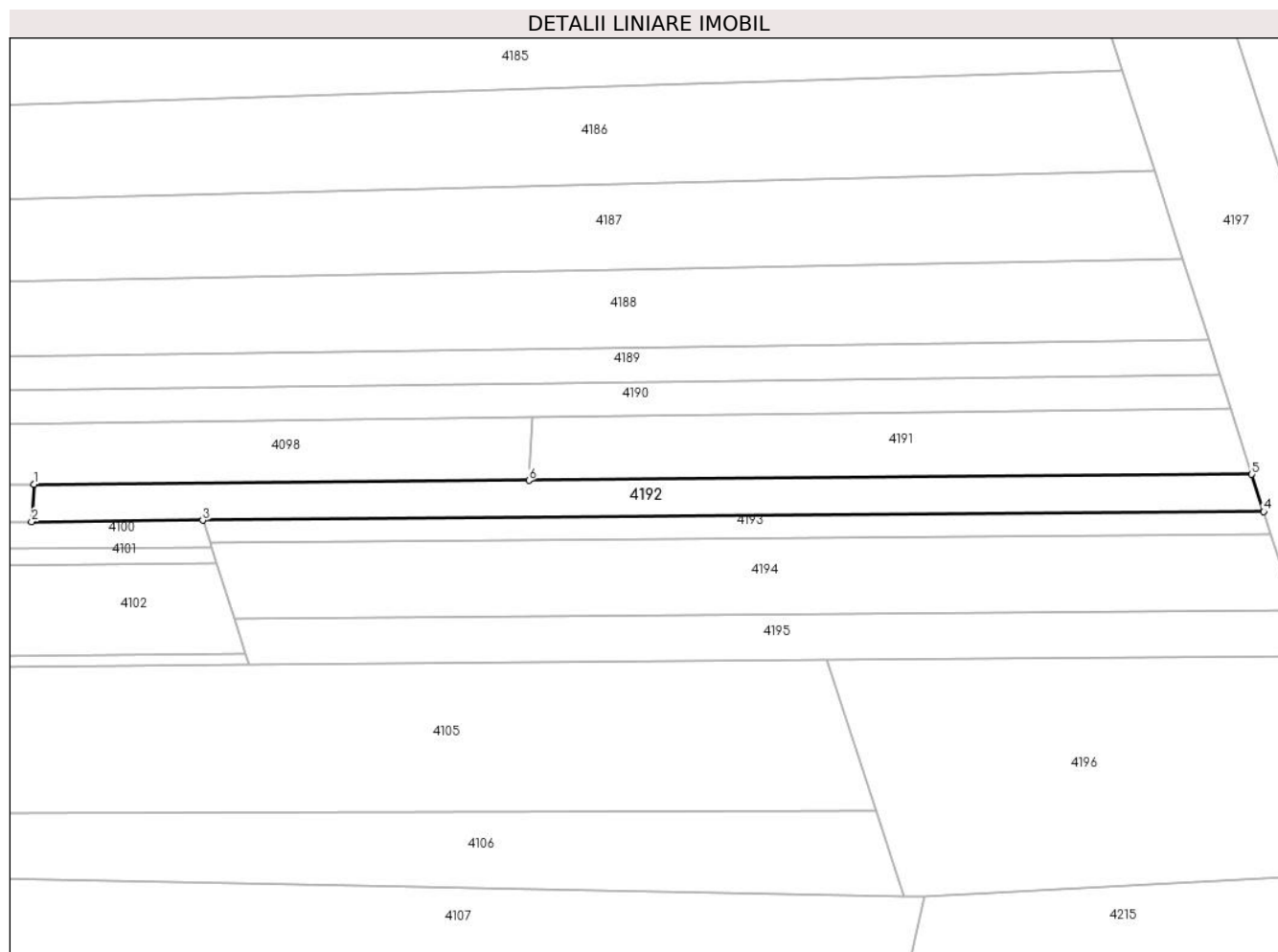
Inscrieri privind dezmembramintele dreptului de proprietate, drepturi reale de garanție și sarcini	Referințe
NU SUNT	

## Anexa Nr. 1 La Partea I

## Teren

Nr cadastral	Suprafața (mp)*	Observații / Referințe
	374	

\* Suprafața este determinată în planul de proiecție Stereo 70.



## Date referitoare la teren

Crt	Categorie folosință	Intra vilan	Suprafața (mp)	Tarla	Parcelă	Nr. topo	Observații / Referințe
1	padure	NU	374	279	36	-	

## Lungime Segmente

1) Valorile lungimilor segmentelor sunt obținute din proiecție în plan.

Punct început	X / Y	Punct sfârșit	X / Y	Lungime segment (** (m)
1	443.949,506 364.111,984	2	443.949,309 364.108,613	3.377
2	443.949,309 364.108,613	3	443.964,806 364.108,738	15.498
3	443.964,806 364.108,738	4	444.060,93 364.109,517	96.127
4	444.060,93 364.109,517	5	444.059,849 364.112,878	3.531
5	444.059,849 364.112,878	6	443.994,377 364.112,348	65.474

Punct început	X / Y	Punct sfârșit	X / Y	Lungime segment (** (m)
6	443.994,377 364.112,348	1	443.949,506 364.111,984	44.872

\*\* Lungimile segmentelor sunt determinate în planul de proiecție Stereo 70 și sunt rotunjite la 1 milimetru.

\*\*\* Distanța dintre puncte este formată din segmente cumulate ce sunt mai mici decât valoarea 1 milimetru.



**DATE DESPRE IMOBILUL NR. 4193**

Oficiul de Cadastru și Publicitate Imobiliară VALCEA  
Biroul de Cadastru și Publicitate Imobiliară Ramnicu Valcea

**A. Partea I. Descrierea imobilului**

TEREN Extravilan

Adresa: Jud. Valcea

Nr. Crt	Nr cadastral Nr. topografic	Suprafața* (mp)	Observații / Referințe
A1		200	Sector cadastral:46 Teren neimprejmuit;

**B. Partea II. Proprietari și acte**

Inscrieri privitoare la dreptul de proprietate și alte drepturi reale	Referințe
/	
Act Administrativ nr. 739/25756, din 15/11/1999 emis de CJSDPAT VALCEA (TITLU DE PROPRIETATE; );	
B1	A1
Intabulare, drept de PROPRIETATE, dobandit prin Reconstituire, cota actuala 1/1, cota initiala 1/1 1) SANDULESCU ELENA, LIPSA CNP;	

**C. Partea III. SARCINI .**

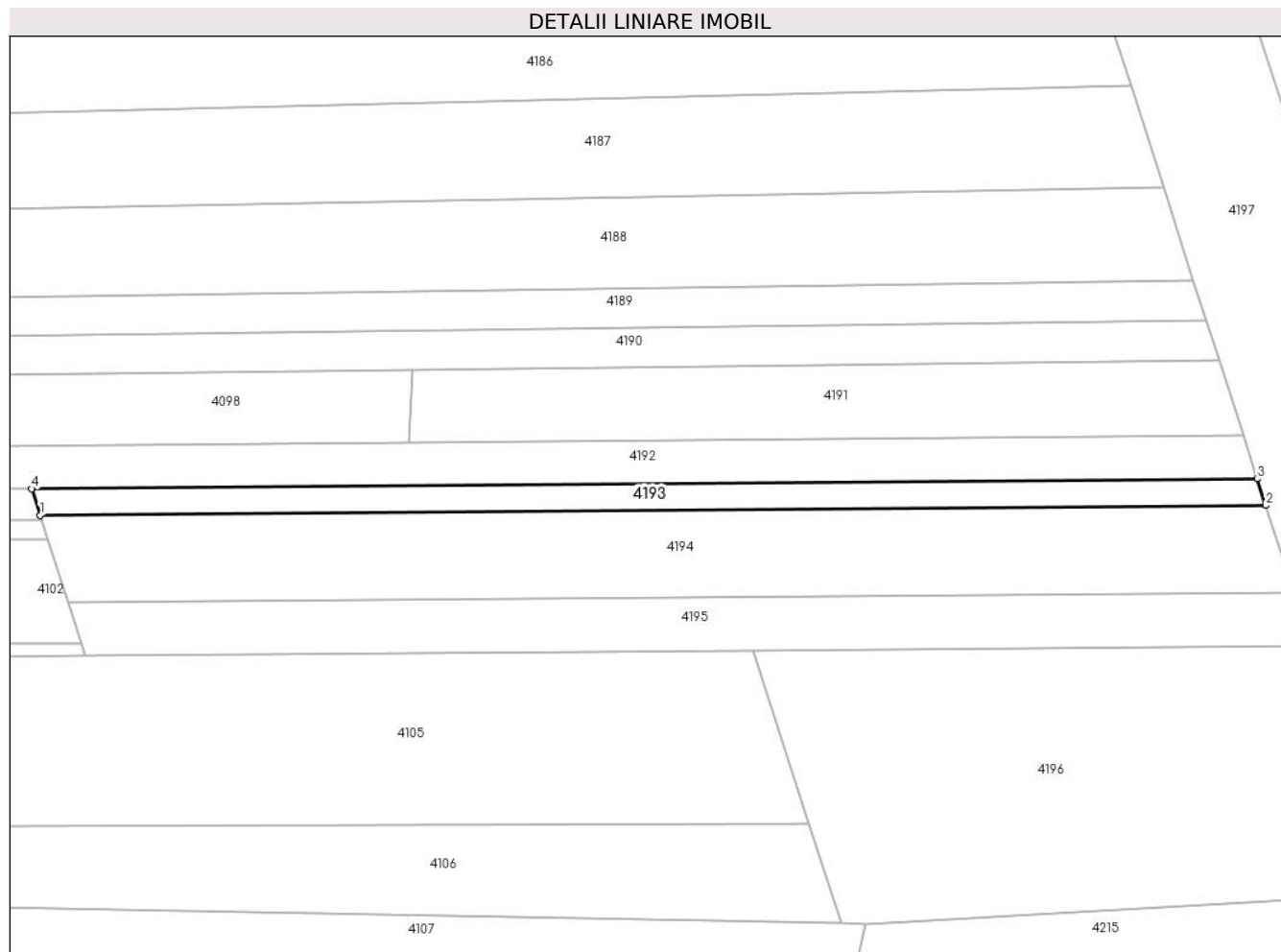
Inscrieri privind dezmembramintele dreptului de proprietate, drepturi reale de garanție și sarcini	Referințe
NU SUNT	

## Anexa Nr. 1 La Partea I

## Teren

Nr cadastral	Suprafața (mp)*	Observații / Referințe
	200	

\* Suprafața este determinată în planul de proiecție Stereo 70.



## Date referitoare la teren

Crt	Categorie folosință	Intravilan	Suprafața (mp)	Tarla	Parcelă	Nr. topo	Observații / Referințe
1	padure	NU	200	279	37	-	

## Lungime Segmente

1) Valorile lungimilor segmentelor sunt obținute din proiecție în plan.

Punct început	X / Y	Punct sfârșit	X / Y	Lungime segment (** (m)
1	443.965,474 364.106,663	2	444.061,598 364.107,441	96.127
2	444.061,598 364.107,441	3	444.060,93 364.109,517	2.181
3	444.060,93 364.109,517	4	443.964,806 364.108,738	96.127
4	443.964,806 364.108,738	1	443.965,474 364.106,663	2.18

\*\* Lungimile segmentelor sunt determinate în planul de proiecție Stereo 70 și sunt rotunjite la 1 milimetru.

**\*\*\* Distanţa dintre puncte este formată din segmente cumulate ce sunt mai mici decât valoarea 1 milimetru.**





**DATE DESPRE IMOBILUL NR. 4194**

Oficiul de Cadastru și Publicitate Imobiliară VALCEA  
Biroul de Cadastru și Publicitate Imobiliară Ramnicu Valcea

**A. Partea I. Descrierea imobilului**

TEREN Extravilan

Adresa: Jud. Valcea

Nr. Crt	Nr cadastral Nr. topografic	Suprafața* (mp)	Observații / Referințe
A1		660	Sector cadastral:46 Teren neimprejmuit;

**B. Partea II. Proprietari și acte**

Inscrieri privitoare la dreptul de proprietate și alte drepturi reale	Referințe
/	
Act Administrativ nr. 646/47096, din 12/10/1999 emis de CJSDPAT VALCEA (TITLU DE PROPRIETATE; );	
B1	A1
Intabulare, drept de PROPRIETATE, dobandit prin Reconstituire, cota actuala 1/1, cota initiala 1/1 1) SANDULESCU I. ION, LIPSA CNP;	

**C. Partea III. SARCINI .**

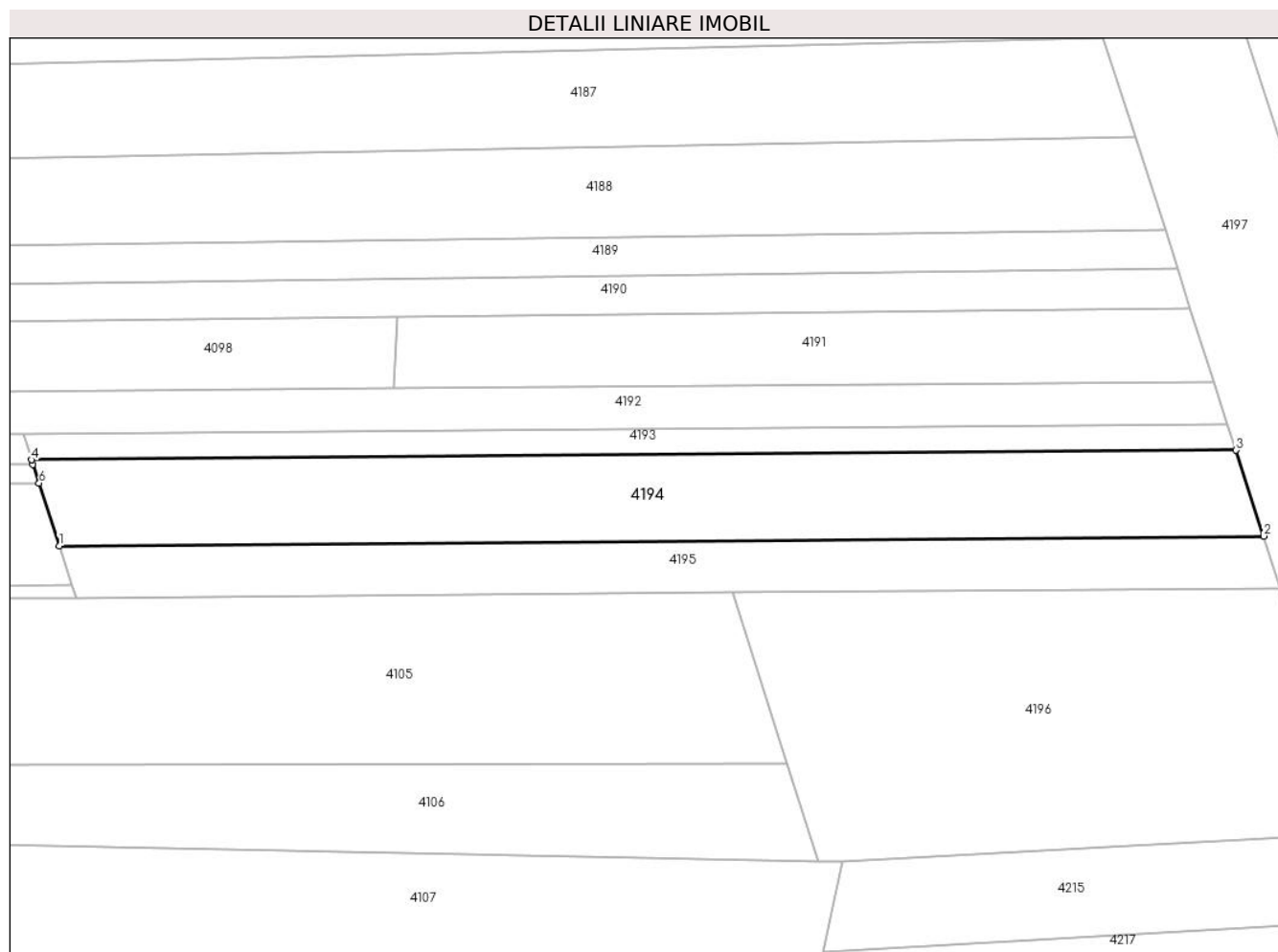
Inscrieri privind dezmembramintele dreptului de proprietate, drepturi reale de garanție și sarcini	Referințe
NU SUNT	

## Anexa Nr. 1 La Partea I

## Teren

Nr cadastral	Suprafața (mp)*	Observații / Referințe
	660	

\* Suprafața este determinată în planul de proiecție Stereo 70.



## Date referitoare la teren

Crt	Categorie folosință	Intravilan	Suprafața (mp)	Tarla	Parcelă	Nr. topo	Observații / Referințe
1	padure	NU	660	279	38	-	

## Lungime Segmente

1) Valorile lungimilor segmentelor sunt obținute din proiecție în plan.

Punct început	X / Y	Punct sfârșit	X / Y	Lungime segment (** (m)
1	443.967,677 364.099,815	2	444.063,802 364.100,593	96.128
2	444.063,802 364.100,593	3	444.061,598 364.107,441	7.194
3	444.061,598 364.107,441	4	443.965,474 364.106,663	96.127
4	443.965,474 364.106,663	5	443.965,585 364.106,318	0.362
5	443.965,585 364.106,318	6	443.966,071 364.104,808	1.586

Punct început	X / Y	Punct sfârșit	X / Y	Lungime segment (** (m)
6	443.966,071 364.104,808	1	443.967,677 364.099,815	5.245

\*\* Lungimile segmentelor sunt determinate în planul de proiecție Stereo 70 și sunt rotunjite la 1 milimetru.

\*\*\* Distanța dintre puncte este formată din segmente cumulate ce sunt mai mici decât valoarea 1 milimetru.



**DATE DESPRE IMOBILUL NR. 4195**

Oficiul de Cadastru și Publicitate Imobiliară VALCEA  
Biroul de Cadastru și Publicitate Imobiliară Ramnicu Valcea

**A. Partea I. Descrierea imobilului**

TEREN Extravilan

Adresa: Jud. Valcea

Nr. Crt	Nr cadastral Nr. topografic	Suprafața* (mp)	Observații / Referințe
A1		400	Sector cadastral:46 Teren neimprejmuit;

**B. Partea II. Proprietari și acte**

Inscrieri privitoare la dreptul de proprietate și alte drepturi reale	Referințe
/	
Act Administrativ nr. 738/25756, din 15/11/1999 emis de CJSDPAT VALCEA (TITLU DE PROPRIETATE; );	
B1	A1
Intabulare, drept de PROPRIETATE, dobandit prin Reconstituire, cota actuala 1/1, cota initiala 1/1	
1) SANDULESCU GHEORGHE, LIPSA CNP;	

**C. Partea III. SARCINI .**

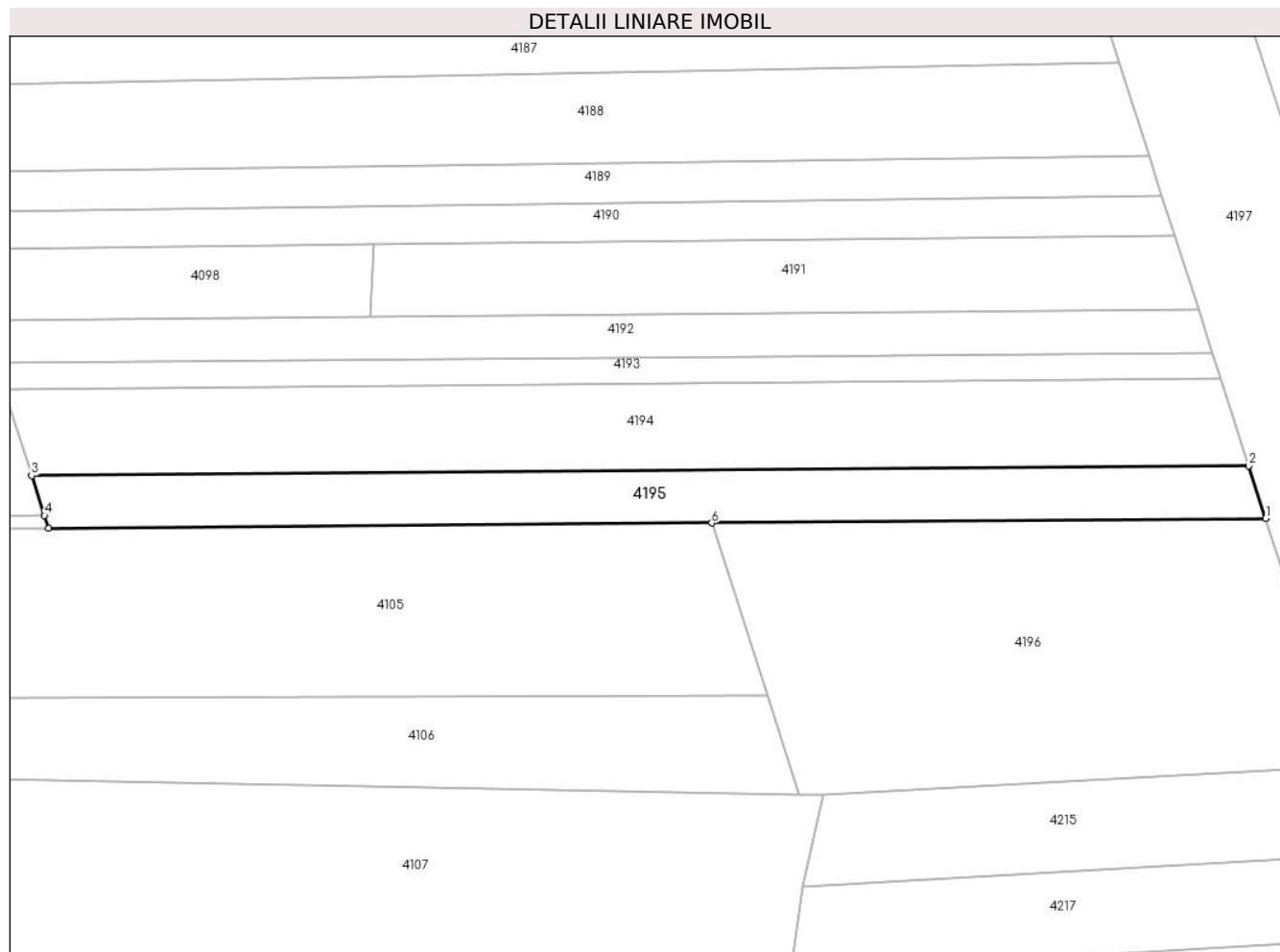
Inscrieri privind dezmembramintele dreptului de proprietate, drepturi reale de garanție și sarcini	Referințe
NU SUNT	

## Anexa Nr. 1 La Partea I

## Teren

Nr cadastral	Suprafața (mp)*	Observații / Referințe
	400	

\* Suprafața este determinată în planul de proiecție Stereo 70.



## Date referitoare la teren

Crt	Categorie folosință	Intravilan	Suprafața (mp)	Tarla	Parcelă	Nr. topo	Observații / Referințe
1	padure	NU	400	279	39	-	

## Lungime Segmente

1) Valorile lungimilor segmentelor sunt obținute din proiecție în plan.

Punct început	X / Y	Punct sfârșit	X / Y	Lungime segment (** (m)
1	444.065,137 364.096,443	2	444.063,802 364.100,593	4.359
2	444.063,802 364.100,593	3	443.967,677 364.099,815	96.128
3	443.967,677 364.099,815	4	443.968,691 364.096,665	3.309
4	443.968,691 364.096,665	5	443.969,013 364.095,664	1.052
5	443.969,013 364.095,664	6	444.021,399 364.096,089	52.388

Punct început	X / Y	Punct sfârșit	X / Y	Lungime segment (** (m)
6	444.021,399 364.096,089	1	444.065,137 364.096,443	43.739

\*\* Lungimile segmentelor sunt determinate în planul de proiecție Stereo 70 și sunt rotunjite la 1 milimetru.

\*\*\* Distanța dintre puncte este formată din segmente cumulate ce sunt mai mici decât valoarea 1 milimetru.





**DATE DESPRE IMOBILUL NR. 4196**

Oficiul de Cadastru și Publicitate Imobiliară VALCEA  
Biroul de Cadastru și Publicitate Imobiliară Ramnicu Valcea

**A. Partea I. Descrierea imobilului**

TEREN Extravilan

Adresa: Jud. Valcea

Nr. Crt	Nr cadastral Nr. topografic	Suprafața* (mp)	Observații / Referințe
A1		900	Sector cadastral:46 Teren neimprejmuit;

**B. Partea II. Proprietari și acte**

Inscrieri privitoare la dreptul de proprietate și alte drepturi reale		Referințe
/		
Act Administrativ nr. 736/25756, din 15/11/1999 emis de CJSDPAT VALCEA (TITLU DE PROPRIETATE; );		
B1	Intabulare, drept de PROPRIETATE, dobandit prin Reconstituire, cota actuala 1/1, cota initiala 1/1 1) GHEORGHE CONSTANTIN, LIPSA CNP;	A1

**C. Partea III. SARCINI .**

Inscrieri privind dezmembramintele dreptului de proprietate, drepturi reale de garanție și sarcini	Referințe
NU SUNT	

## Anexa Nr. 1 La Partea I

## Teren

Nr cadastral	Suprafața (mp)*	Observații / Referințe
	900	

\* Suprafața este determinată în planul de proiecție Stereo 70.



## Date referitoare la teren

Crt	Categorie folosință	Intra vilan	Suprafața (mp)	Tarla	Parcelă	Nr. topo	Observații / Referințe
1	padure	NU	900	279	40	-	

## Lungime Segmente

1) Valorile lungimilor segmentelor sunt obținute din proiecție în plan.

Punct început	X / Y	Punct sfârșit	X / Y	Lungime segment (** (m)
1	444.065,137 364.096,443	2	444.021,399 364.096,089	43.739
2	444.021,399 364.096,089	3	444.025,787 364.082,452	14.326
3	444.025,787 364.082,452	4	444.028,287 364.074,682	8.162
4	444.028,287 364.074,682	5	444.030,189 364.074,646	1.902
5	444.030,189 364.074,646	6	444.071,414 364.076,936	41.289

Punct început	X / Y	Punct sfârșit	X / Y	Lungime segment (** (m)
6	444.071,414 364.076,936	1	444.065,137 364.096,443	20.492

\*\* Lungimile segmentelor sunt determinate în planul de proiecție Stereo 70 și sunt rotunjite la 1 milimetru.

\*\*\* Distanța dintre puncte este formată din segmente cumulate ce sunt mai mici decât valoarea 1 milimetru.



**DATE DESPRE IMOBILUL NR. 4197**

Oficiul de Cadastru și Publicitate Imobiliară VALCEA  
Biroul de Cadastru și Publicitate Imobiliară Ramnicu Valcea

**A. Partea I. Descrierea imobilului**

TEREN Extravilan

Adresa: Jud. Valcea

Nr. Crt	Nr cadastral Nr. topografic	Suprafața* (mp)	Observații / Referințe
A1	35417	1.900	Sector cadastral:46 Teren neimprejmuț;

**B. Partea II. Proprietari și acte**

Inscrieri privitoare la dreptul de proprietate și alte drepturi reale		Referințe
<b>31816 / 06/06/2018</b>		
Hotarare Judecatoreasca nr. Sentinta civila nr. 290, din 01/02/2011 emis de Judecatoria Dragasani, dosar nr. 102/223/2011;		
B2	Intabulare, drept de PROPRIETATE, dobandit prin PARTAJ, cota actuala 1/1, cota initiala 1/1 1) MĂTUȘA MARIN	A1

**C. Partea III. SARCINI .**

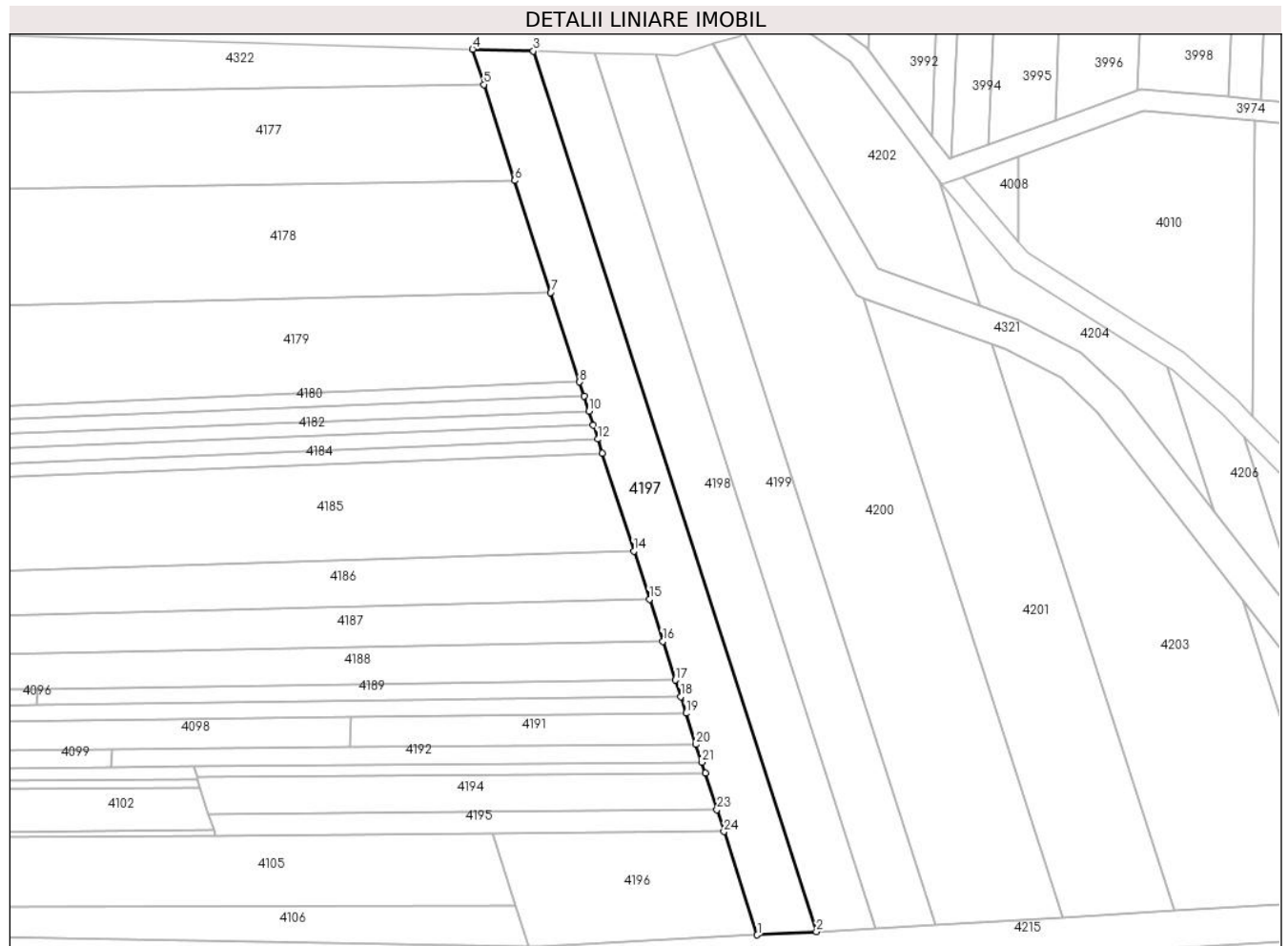
Inscrieri privind dezmembramintele dreptului de proprietate, drepturi reale de garanție și sarcini	Referințe
NU SUNT	

## Anexa Nr. 1 La Partea I

## Teren

Nr cadastral	Suprafața (mp)*	Observații / Referințe
35417	1.900	

\* Suprafața este determinată în planul de proiecție Stereo 70.



## Date referitoare la teren

Crt	Categorie folosință	Intra vilan	Suprafața (mp)	Tarla	Parcelă	Nr. topo	Observații / Referințe
1	padure	NU	1.900	279	72	-	

## Lungime Segmente

1) Valorile lungimilor segmentelor sunt obținute din proiecție în plan.

Punct început	X / Y	Punct sfârșit	X / Y	Lungime segment (** (m)
1	444.071,414 364.076,936	2	444.082,603 364.077,579	11.207
3	444.029,11 364.243,814	4	444.017,606 364.244,151	11.509
5	444.019,749 364.237,49	6	444.025,59 364.219,341	19.066
7	444.032,389 364.198,211	8	444.037,825 364.181,318	17.746
9	444.038,67 364.178,693	10	444.039,602 364.175,797	3.042

Punct început	X / Y	Punct sfârșit	X / Y	Lungime segment (** (m)
2	444.082,603 364.077,579	3	444.029,11 364.243,814	174.63
4	444.017,606 364.244,151	5	444.019,749 364.237,49	6.997
6	444.025,59 364.219,341	7	444.032,389 364.198,211	22.197
8	444.037,825 364.181,318	9	444.038,67 364.178,693	2.758
10	444.039,602 364.175,797	11	444.040,448 364.173,166	2.764

Punct început	X / Y	Punct sfârșit	X / Y	Lungime segment (** (m)
11	444.040,448 364.173,166	12	444.041,296 364.170,531	2.768
13	444.042,155 364.167,863	14	444.048,095 364.149,402	19.393
15	444.051,02 364.140,314	16	444.053,573 364.132,379	8.336
17	444.055,935 364.125,038	18	444.056,938 364.121,922	3.273
19	444.057,948 364.118,784	20	444.059,849 364.112,878	6.204
21	444.060,93 364.109,517	22	444.061,598 364.107,441	2.181
23	444.063,802 364.100,593	24	444.065,137 364.096,443	4.359

Punct început	X / Y	Punct sfârșit	X / Y	Lungime segment (** (m)
12	444.041,296 364.170,531	13	444.042,155 364.167,863	2.803
14	444.048,095 364.149,402	15	444.051,02 364.140,314	9.547
16	444.053,573 364.132,379	17	444.055,935 364.125,038	7.712
18	444.056,938 364.121,922	19	444.057,948 364.118,784	3.297
20	444.059,849 364.112,878	21	444.060,93 364.109,517	3.531
22	444.061,598 364.107,441	23	444.063,802 364.100,593	7.194
24	444.065,137 364.096,443	1	444.071,414 364.076,936	20.492

\*\* Lungimile segmentelor sunt determinate în planul de proiecție Stereo 70 și sunt rotunjite la 1 milimetru.

\*\*\* Distanța dintre puncte este formată din segmente cumulate ce sunt mai mici decât valoarea 1 milimetru.





**DATE DESPRE IMOBILUL NR. 4198**

Oficiul de Cadastru și Publicitate Imobiliară VALCEA  
Biroul de Cadastru și Publicitate Imobiliară Ramnicu Valcea

**A. Partea I. Descrierea imobilului**

TEREN Extravilan

Adresa: Jud. Valcea

Nr. Crt	Nr cadastral Nr. topografic	Suprafața* (mp)	Observații / Referințe
A1	35416	1.900	Sector cadastral:46 Teren neimprejmit;

**B. Partea II. Proprietari și acte**

Inscrieri privitoare la dreptul de proprietate și alte drepturi reale		Referințe
<b>31818 / 06/06/2018</b>		
Hotarare Judecatoreasca nr. 290, din 01/02/2011 emis de JUDECATORIA DRAGASANI in dosar nr. 102/223/2011 (; act administrativ nr 768/25756 din 15.11.1999, emis de COMISIA JUDETEANA PENTRU STABILIREA DREPTULUI DE PROPRIETATE ASUPRA TERENURILOR - JUDETUL VALCEA);		
B1	Intabulare, drept de PROPRIETATE, dobandit prin Hotarare Judecatoreasca, cota actuala 1/1, cota initiala 1/1	A1
	1) <b>MATUSA ION</b> <i>OBSERVATII: bun propriu, cu titlu de partaj succesoral;</i>	

**C. Partea III. SARCINI .**

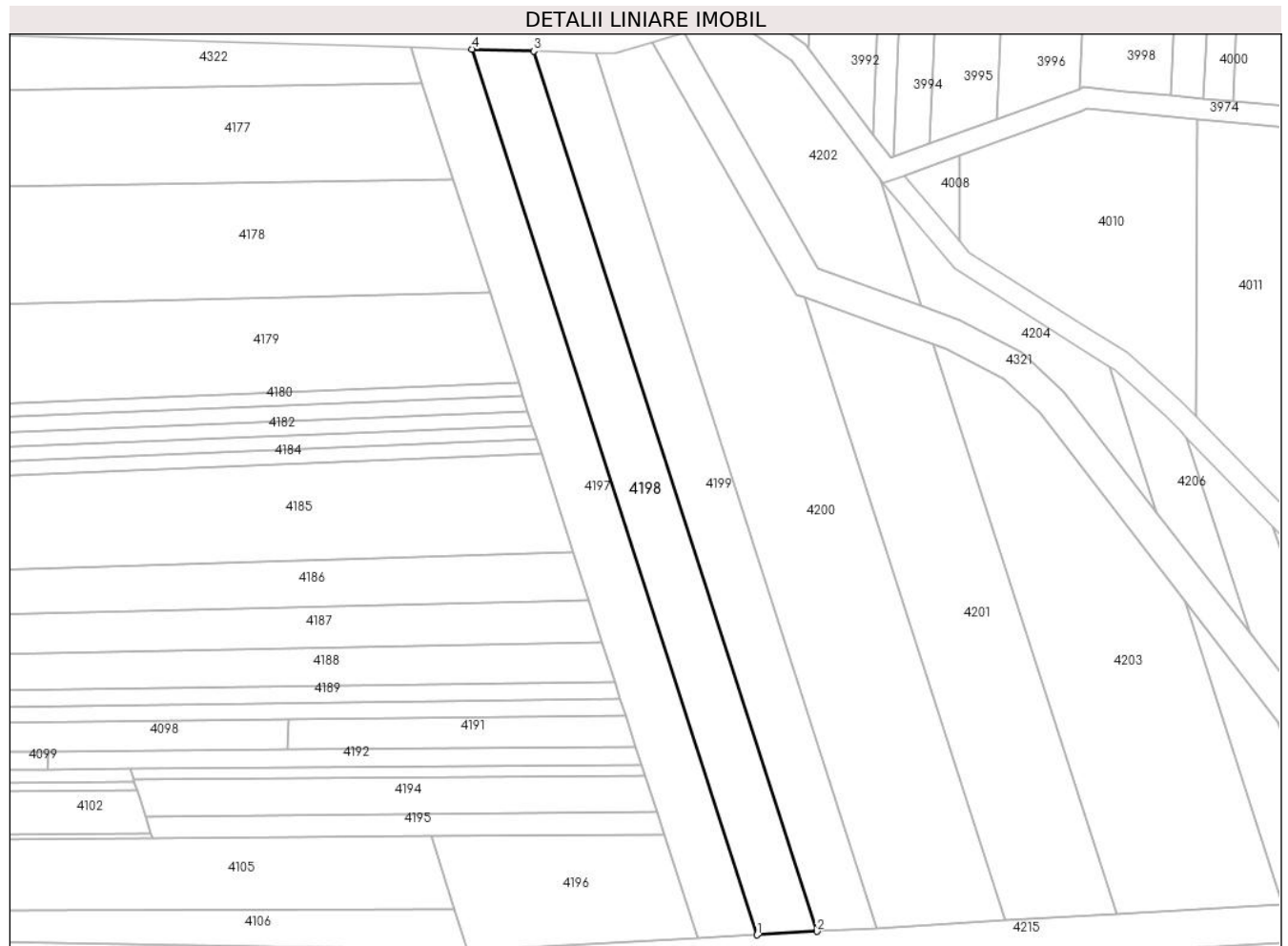
Inscrieri privind dezmembramintele dreptului de proprietate, drepturi reale de garanție și sarcini	Referințe
NU SUNT	

## Anexa Nr. 1 La Partea I

## Teren

Nr cadastral	Suprafața (mp)*	Observații / Referințe
35416	1.900	

\* Suprafața este determinată în planul de proiecție Stereo 70.



## Date referitoare la teren

Crt	Categorie folosință	Intra vilan	Suprafața (mp)	Tarla	Parcelă	Nr. topo	Observații / Referințe
1	padure	NU	1.900	279	72	-	

## Lungime Segmente

1) Valorile lungimilor segmentelor sunt obținute din proiecție în plan.

Punct început	X / Y	Punct sfârșit	X / Y	Lungime segment (** (m)
1	444.082,603 364.077,579	2	444.093,859 364.078,227	11.275
2	444.093,859 364.078,227	3	444.040,683 364.243,475	173.593
3	444.040,683 364.243,475	4	444.029,11 364.243,814	11.578
4	444.029,11 364.243,814	1	444.082,603 364.077,579	174.63

\*\* Lungimile segmentelor sunt determinate în planul de proiecție Stereo 70 și sunt rotunjite la 1 milimetru.

**\*\*\* Distanţa dintre puncte este formată din segmente cumulate ce sunt mai mici decât valoarea 1 milimetru.**



**DATE DESPRE IMOBILUL NR. 4199**

Oficiul de Cadastru și Publicitate Imobiliară VALCEA  
Biroul de Cadastru și Publicitate Imobiliară Ramnicu Valcea

**A. Partea I. Descrierea imobilului**

TEREN Extravilan

Adresa: Jud. Valcea

Nr. Crt	Nr cadastral Nr. topografic	Suprafața* (mp)	Observații / Referințe
A1		1.900	Sector cadastral:46 Teren neimprejmuit;

**B. Partea II. Proprietari și acte**

Inscrieri privitoare la dreptul de proprietate și alte drepturi reale	Referințe
/	
Act Administrativ nr. 705/25756, din 15/11/1999 emis de CJSDPAT VALCEA (TITLU DE PROPRIETATE; );	
B1	A1
Intabulare, drept de PROPRIETATE, dobandit prin Reconstituire, cota actuala 1/1, cota initiala 1/1 1) RASPAR TOMA, LIPSA CNP;	

**C. Partea III. SARCINI .**

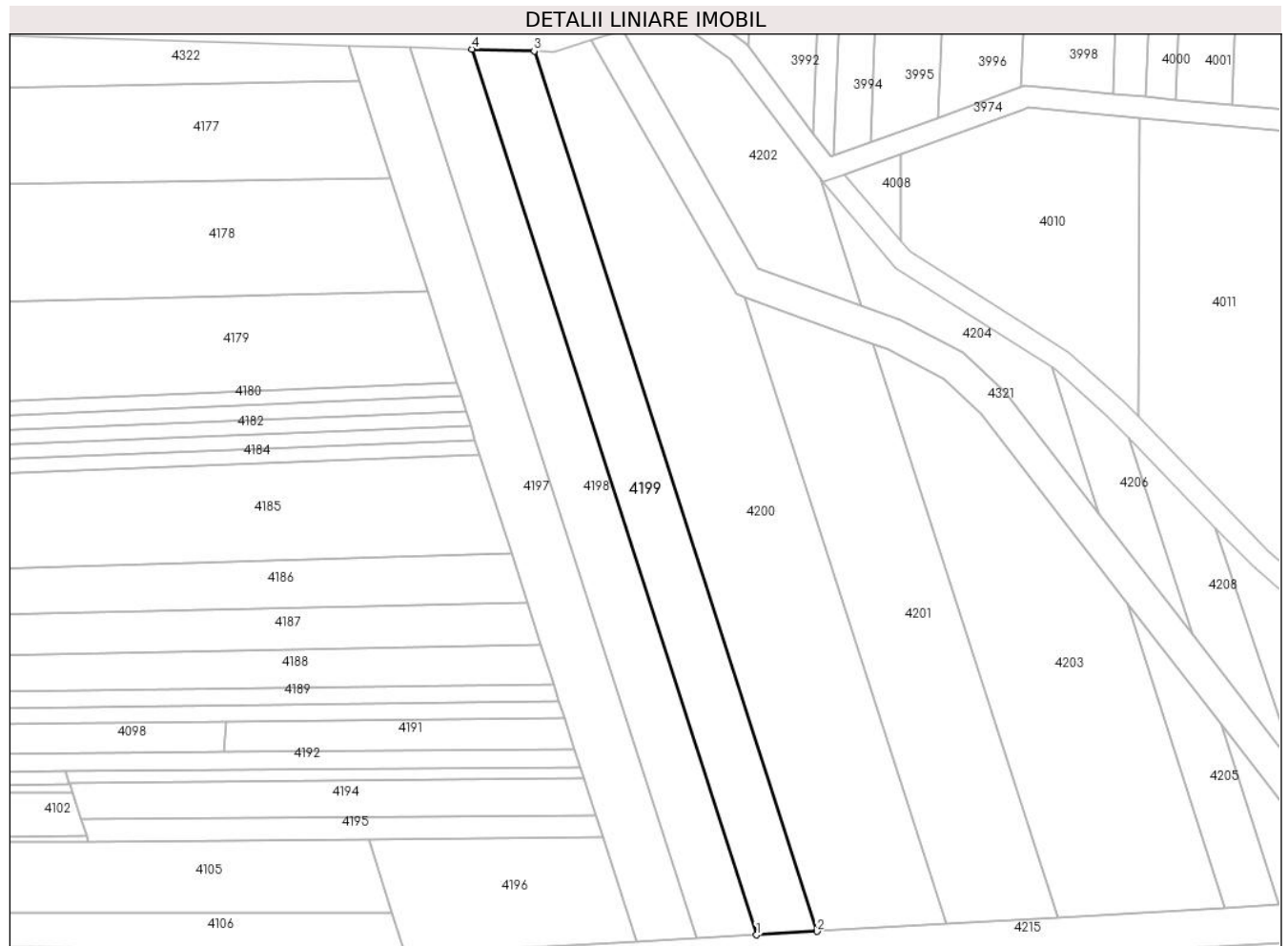
Inscrieri privind dezmembramintele dreptului de proprietate, drepturi reale de garanție și sarcini	Referințe
NU SUNT	

## Anexa Nr. 1 La Partea I

## Teren

Nr cadastral	Suprafața (mp)*	Observații / Referințe
	1.900	

\* Suprafața este determinată în planul de proiecție Stereo 70.



## Date referitoare la teren

Crt	Categorie folosință	Intravilan	Suprafața (mp)	Tarla	Parcelă	Nr. topo	Observații / Referințe
1	padure	NU	1.900	279	73	-	

## Lungime Segmente

1) Valorile lungimilor segmentelor sunt obținute din proiecție în plan.

Punct început	X / Y	Punct sfârșit	X / Y	Lungime segment (** (m)
1	444.093,859 364.078,227	2	444.105,182 364.078,878	11.342
2	444.105,182 364.078,878	3	444.052,326 364.243,133	172.55
3	444.052,326 364.243,133	4	444.040,683 364.243,475	11.648
4	444.040,683 364.243,475	1	444.093,859 364.078,227	173.593

\*\* Lungimile segmentelor sunt determinate în planul de proiecție Stereo 70 și sunt rotunjite la 1 milimetru.

**\*\*\* Distanţa dintre puncte este formată din segmente cumulate ce sunt mai mici decât valoarea 1 milimetru.**





**DATE DESPRE IMOBILUL NR. 4200**

Oficiul de Cadastru și Publicitate Imobiliară VALCEA  
Biroul de Cadastru și Publicitate Imobiliară Ramnicu Valcea

**A. Partea I. Descrierea imobilului**

TEREN Extravilan

Adresa: Jud. Valcea

Nr. Crt	Nr cadastral Nr. topografic	Suprafața* (mp)	Observații / Referințe
A1		3.700	Sector cadastral:46 Teren neimprejmuit;

**B. Partea II. Proprietari și acte**

Inscrieri privitoare la dreptul de proprietate și alte drepturi reale	Referințe
/	
Act Administrativ nr. 706/26756, din 15/11/1999 emis de CJSDPAT VALCEA (TITLU DE PROPRIETATE; );	
B1	A1
Intabulare, drept de PROPRIETATE, dobandit prin Reconstituire, cota actuala 1/1, cota initiala 1/1 1) NICOLESCU COSTEL, LIPSA CNP;	

**C. Partea III. SARCINI .**

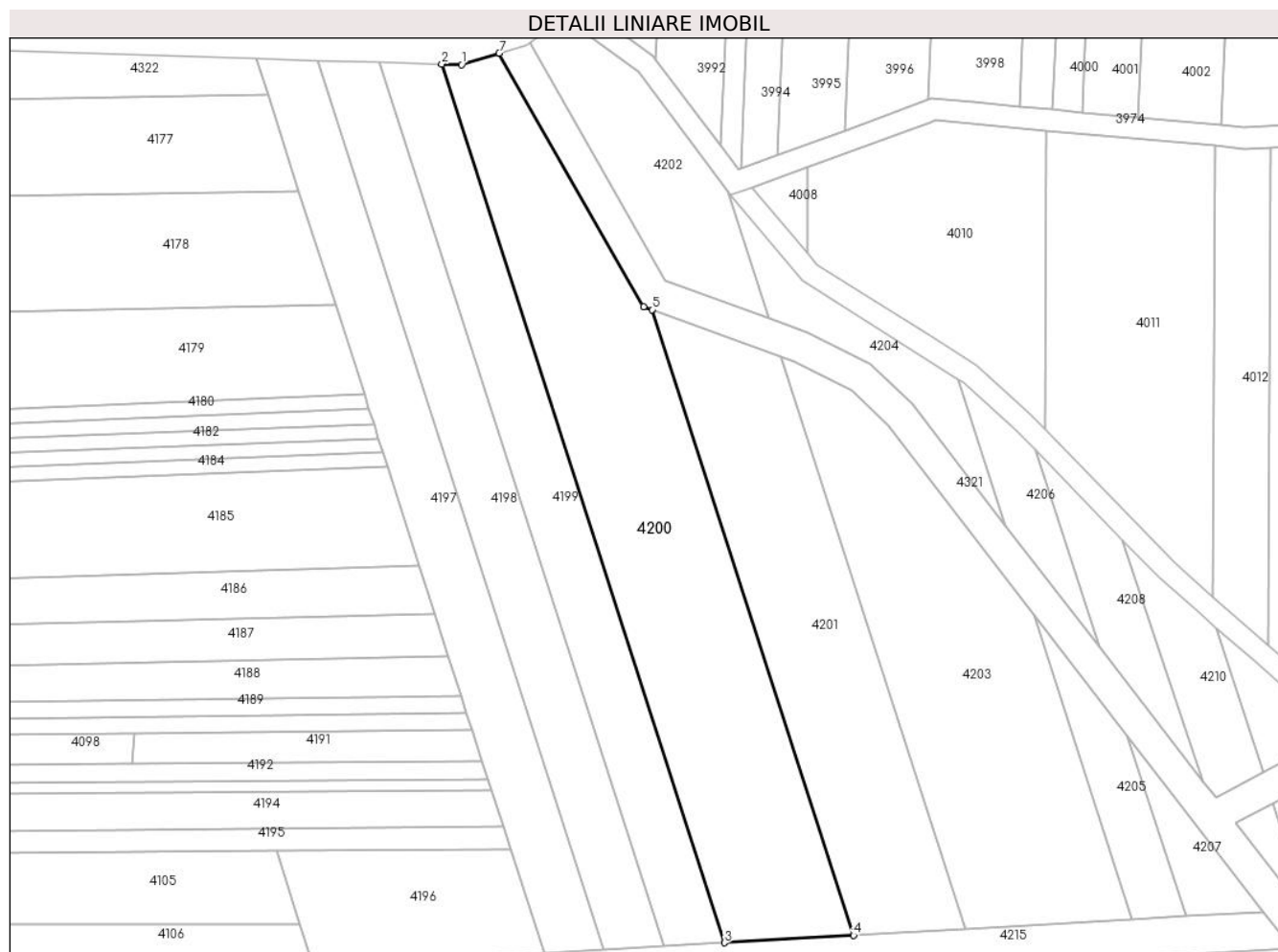
Inscrieri privind dezmembramintele dreptului de proprietate, drepturi reale de garanție și sarcini	Referințe
NU SUNT	

## Anexa Nr. 1 La Partea I

## Teren

Nr cadastral	Suprafața (mp)*	Observații / Referințe
	3.700	

\* Suprafața este determinată în planul de proiecție Stereo 70.



## Date referitoare la teren

Crt	Categorie folosință	Intravilan	Suprafața (mp)	Tarla	Parcelă	Nr. topo	Observații / Referințe
1	padure	NU	3.700	279	74	-	

## Lungime Segmente

1) Valorile lungimilor segmentelor sunt obținute din proiecție în plan.

Punct început	X / Y	Punct sfârșit	X / Y	Lungime segment (** (m)
1	444.056,036 364.243,025	2	444.052,326 364.243,133	3.712
2	444.052,326 364.243,133	3	444.105,182 364.078,878	172.55
3	444.105,182 364.078,878	4	444.129,284 364.080,264	24.142
4	444.129,284 364.080,264	5	444.091,619 364.197,2	122.852
5	444.091,619 364.197,2	6	444.090,049 364.197,77	1.67

Punct început	X / Y	Punct sfârșit	X / Y	Lungime segment (** (m)
6	444.090,049 364.197,77	7	444.063,041 364.245,134	54.523
7	444.063,041 364.245,134	1	444.056,036 364.243,025	7.316

\*\* Lungimile segmentelor sunt determinate în planul de proiecție Stereo 70 și sunt rotunjite la 1 milimetru.

\*\*\* Distanța dintre puncte este formată din segmente cumulate ce sunt mai mici decât valoarea 1 milimetru.



**DATE DESPRE IMOBILUL NR. 4201**

Oficiul de Cadastru și Publicitate Imobiliară VALCEA  
Biroul de Cadastru și Publicitate Imobiliară Ramnicu Valcea

**A. Partea I. Descrierea imobilului**

TEREN Extravilan

Adresa: Jud. Valcea

Nr. Crt	Nr cadastral Nr. topografic	Suprafața* (mp)	Observații / Referințe
A1		Din acte: 3.300 Masurata: 2.384	Sector cadastral:46 Teren neimprejmuit; DIFERENTA DE SUPRAFATA SE AFLA LA ID 4202

**B. Partea II. Proprietari și acte**

Inscrieri privitoare la dreptul de proprietate și alte drepturi reale		Referințe
/		
Act Administrativ nr. 710/25756, din 15/11/1999 emis de CJSDPAT VALCEA (TITLU DE PROPRIETATE; );		
B1	Intabulare, drept de PROPRIETATE, dobandit prin Reconstituire, cota actuala 1/1, cota initiala 1/1 1) TIȚA OCTAVIAN, LIPSA CNP;	A1

**C. Partea III. SARCINI .**

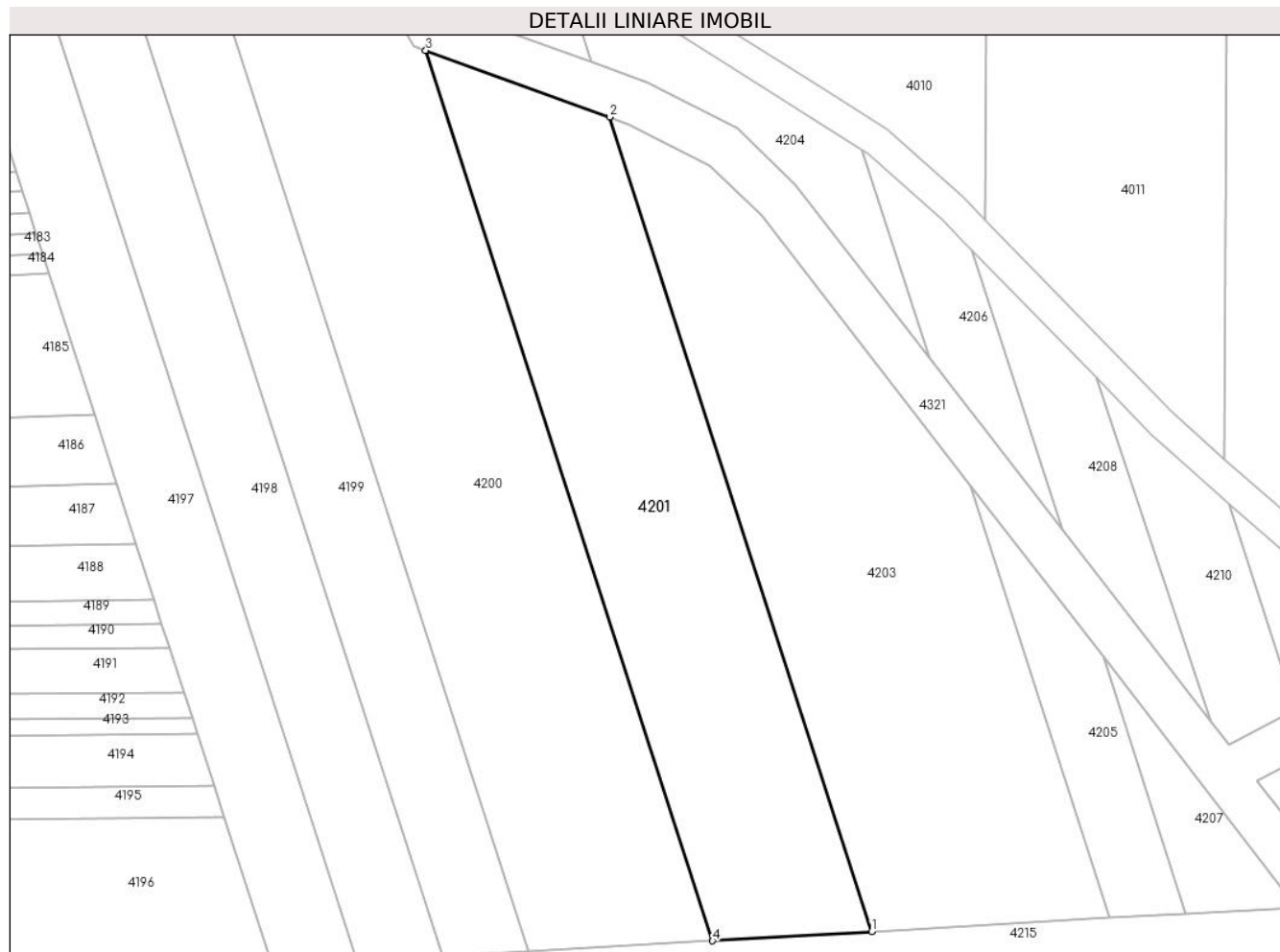
Inscrieri privind dezmembramintele dreptului de proprietate, drepturi reale de garanție și sarcini	Referințe
NU SUNT	

## Anexa Nr. 1 La Partea I

## Teren

Nr cadastral	Suprafața (mp)*	Observații / Referințe
	Din acte: 3.300 Masurata: 2.384	DIFERENTA DE SUPRAFATA SE AFLA LA ID 4202

\* Suprafața este determinată în planul de proiecție Stereo 70.



## Date referitoare la teren

Crt	Categorie folosință	Intra vilan	Suprafața (mp)	Tarla	Parcelă	Nr. topo	Observații / Referințe
1	padure	NU	2.384	279	75	-	

## Lungime Segmente

1) Valorile lungimilor segmentelor sunt obținute din proiecție în plan.

Punct început	X / Y	Punct sfârșit	X / Y	Lungime segment (** (m)
1	444.150,174 364.081,465	2	444.115,746 364.188,441	112.379
2	444.115,746 364.188,441	3	444.091,619 364.197,2	25.668
3	444.091,619 364.197,2	4	444.129,284 364.080,264	122.852
4	444.129,284 364.080,264	1	444.150,174 364.081,465	20.924

**\*\* Lungimile segmentelor sunt determinate în planul de proiecție Stereo 70 și sunt rotunjite la 1 milimetru.**

**\*\*\* Distanța dintre puncte este formată din segmente cumulate ce sunt mai mici decât valoarea 1 milimetru.**





**DATE DESPRE IMOBILUL NR. 4202**

Oficiul de Cadastru și Publicitate Imobiliară VALCEA  
Biroul de Cadastru și Publicitate Imobiliară Ramnicu Valcea

**A. Partea I. Descrierea imobilului**

TEREN Extravilan

Adresa: Jud. Valcea

Nr. Crt	Nr cadastral Nr. topografic	Suprafața* (mp)	Observații / Referințe
A1		Din acte: 3.300 Masurata: 916	Sector cadastral:46 Teren neimprejmuit; DIFERENTA DE SUPRAFATA SE AFLA LA ID 4201

**B. Partea II. Proprietari și acte**

Inscrieri privitoare la dreptul de proprietate și alte drepturi reale		Referințe
/		
Act Administrativ nr. 710/25756, din 15/11/1999 emis de CJSDPAT VALCEA (TITLU DE PROPRIETATE; );		
B1	Intabulare, drept de PROPRIETATE, dobandit prin Reconstituire, cota actuala 1/1, cota initiala 1/1 1) TIȚA OCTAVIAN, LIPSA CNP;	A1

**C. Partea III. SARCINI .**

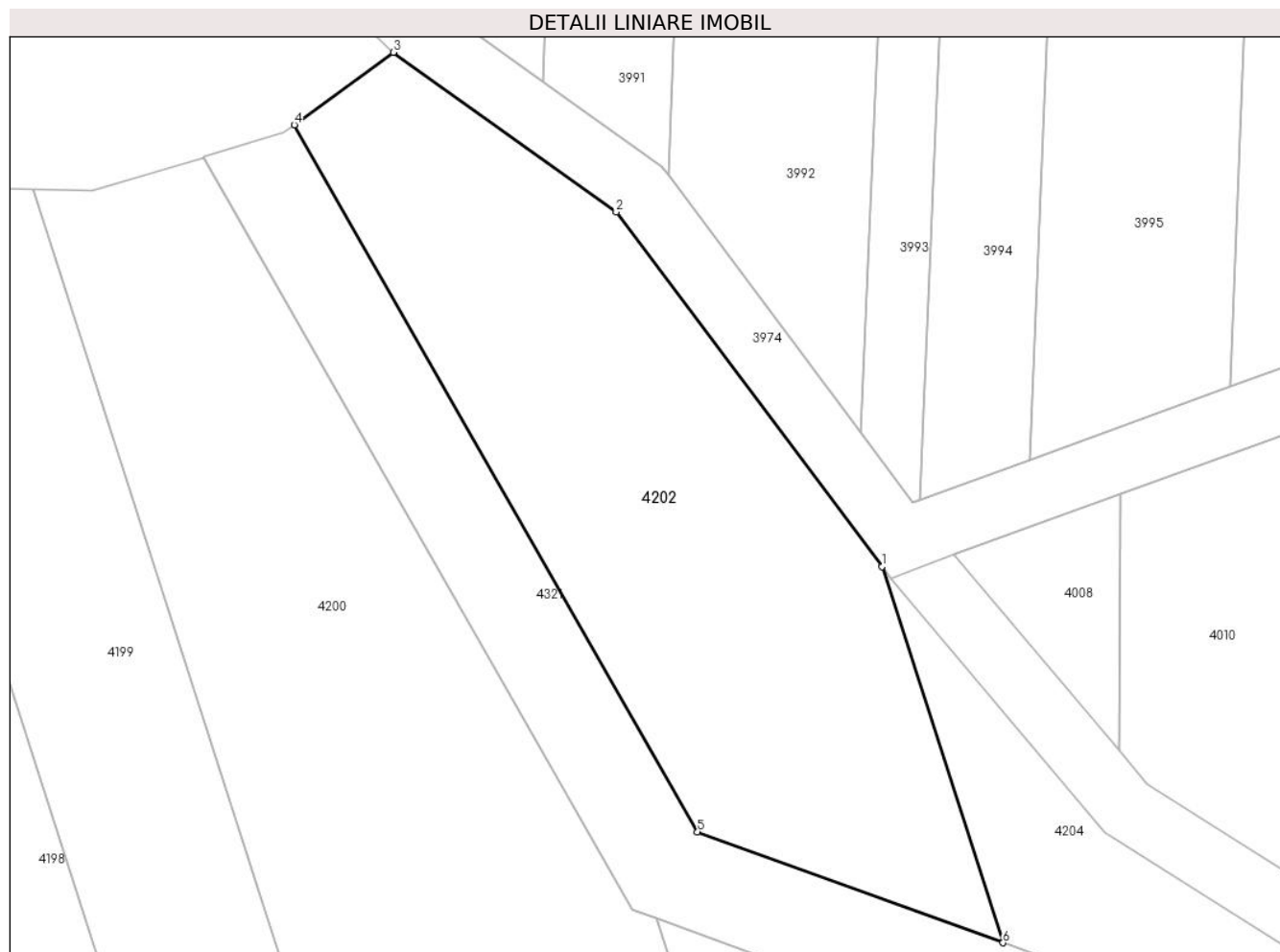
Inscrieri privind dezmembramintele dreptului de proprietate, drepturi reale de garanție și sarcini	Referințe
NU SUNT	

## Anexa Nr. 1 La Partea I

## Teren

Nr cadastral	Suprafața (mp)*	Observații / Referințe
	Din acte: 3.300 Masurata: 916	DIFERENTA DE SUPRAFATA SE AFLA LA ID 4201

\* Suprafața este determinată în planul de proiecție Stereo 70.



## Date referitoare la teren

Crt	Categorie folosință	Intra vilan	Suprafața (mp)	Tarla	Parcelă	Nr. topo	Observații / Referințe
1	padure	NU	916	279	75	-	

## Lungime Segmente

1) Valorile lungimilor segmentelor sunt obținute din proiecție în plan.

Punct început	X / Y	Punct sfârșit	X / Y	Lungime segment (** (m)
1	444.105,796 364.219,362	2	444.089,052 364.241,704	27.92
2	444.089,052 364.241,704	3	444.075,017 364.251,753	17.262
3	444.075,017 364.251,753	4	444.068,777 364.247,187	7.732
4	444.068,777 364.247,187	5	444.094,169 364.202,658	51.26
5	444.094,169 364.202,658	6	444.113,42 364.195,669	20.48

Punct început	X / Y	Punct sfârșit	X / Y	Lungime segment (** (m)
6	444.113,42 364.195,669	1	444.105,796 364.219,362	24.889

\*\* Lungimile segmentelor sunt determinate în planul de proiecție Stereo 70 și sunt rotunjite la 1 milimetru.

\*\*\* Distanța dintre puncte este formată din segmente cumulate ce sunt mai mici decât valoarea 1 milimetru.



**DATE DESPRE IMOBILUL NR. 4203**

Oficiul de Cadastru și Publicitate Imobiliară VALCEA  
Biroul de Cadastru și Publicitate Imobiliară Ramnicu Valcea

**A. Partea I. Descrierea imobilului**

TEREN Extravilan

Adresa: Jud. Valcea

Nr. Crt	Nr cadastral Nr. topografic	Suprafața* (mp)	Observații / Referințe
A1		Din acte: 3.300 Masurata: 2.808	Sector cadastral:46 Teren neimprejmuit; DIFERENTA DE SUPRAFATA SE AFLA LA ID 4204

**B. Partea II. Proprietari și acte**

Inscrieri privitoare la dreptul de proprietate și alte drepturi reale		Referințe
/		
Act Administrativ nr. 744/25756, din 15/11/1999 emis de CJSDPAT VALCEA (TITLU DE PROPRIETATE; );		
B1	Intabulare, drept de PROPRIETATE, dobandit prin Reconstituire, cota actuala 1/1, cota initiala 1/1 1) PÎSLARU GHEORGHIȚA, LIPSA CNP; 2) TOMA R. ION, LIPSA CNP; 3) TOMA R. GHEORGHE, LIPSA CNP;	A1

**C. Partea III. SARCINI .**

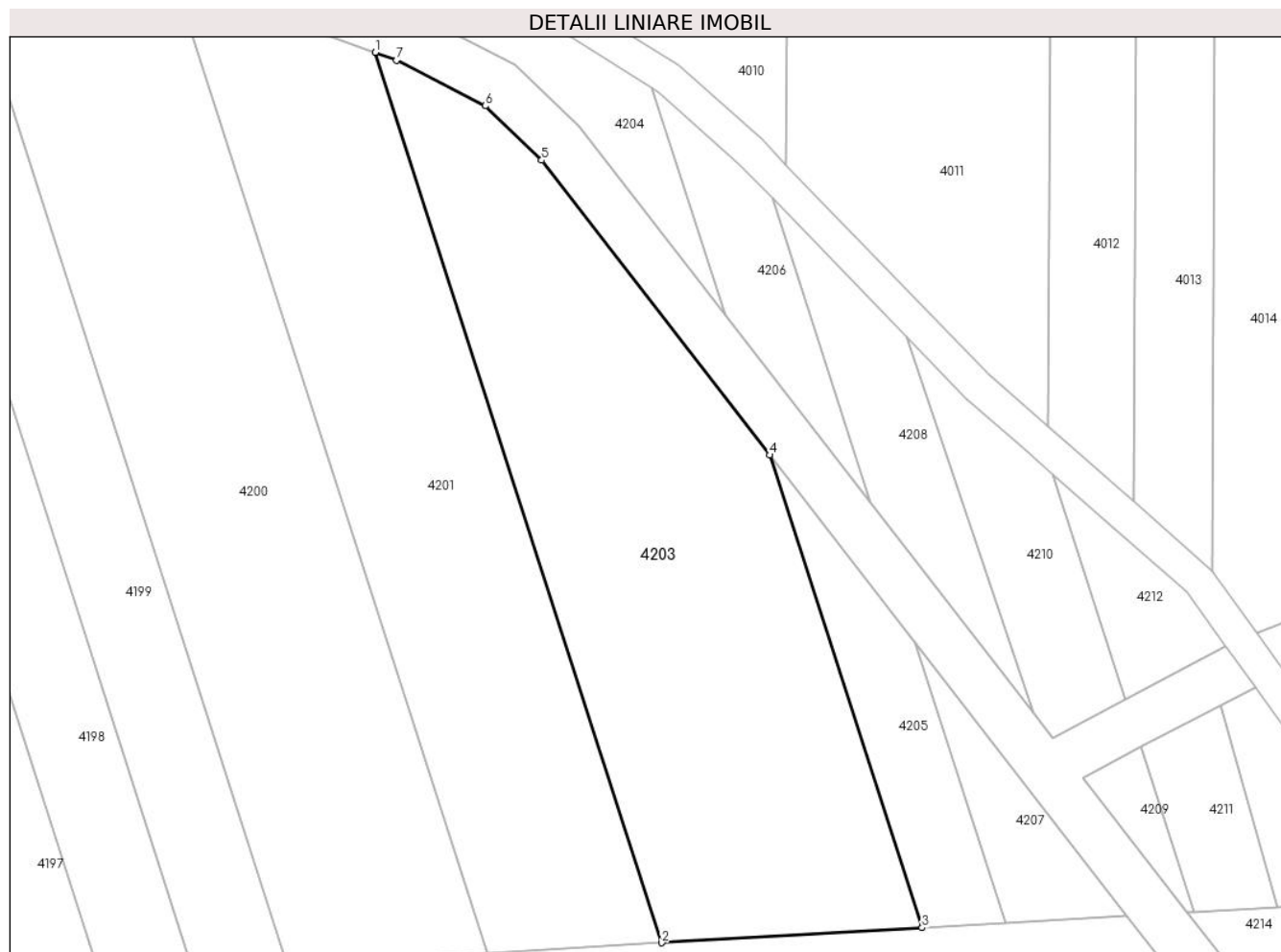
Inscrieri privind dezmembramintele dreptului de proprietate, drepturi reale de garanție și sarcini	Referințe
NU SUNT	

## Anexa Nr. 1 La Partea I

## Teren

Nr cadastral	Suprafața (mp)*	Observații / Referințe
	Din acte: 3.300 Masurata: 2.808	DIFERENTA DE SUPRAFATA SE AFLA LA ID 4204

\* Suprafața este determinată în planul de proiecție Stereo 70.



## Date referitoare la teren

Crt	Categorie folosință	Intra vilan	Suprafața (mp)	Tarla	Parcelă	Nr. topo	Observații / Referințe
1	padure	NU	2.808	279	31/1	-	

## Lungime Segmente

1) Valorile lungimilor segmentelor sunt obținute din proiecție în plan.

Punct început	X / Y	Punct sfârșit	X / Y	Lungime segment (** (m)
1	444.115,747 364.188,441	2	444.150,174 364.081,465	112.379
2	444.150,174 364.081,465	3	444.181,446 364.083,264	31.324
3	444.181,446 364.083,264	4	444.163,169 364.140,06	59.664
4	444.163,169 364.140,06	5	444.135,742 364.175,482	44.799
5	444.135,742 364.175,482	6	444.128,967 364.182,018	9.414

Punct început	X / Y	Punct sfârșit	X / Y	Lungime segment (** (m)
6	444.128,967 364.182,018	7	444.118,309 364.187,51	11.99
7	444.118,309 364.187,51	1	444.115,747 364.188,441	2.726

\*\* Lungimile segmentelor sunt determinate în planul de proiecție Stereo 70 și sunt rotunjite la 1 milimetru.

\*\*\* Distanța dintre puncte este formată din segmente cumulate ce sunt mai mici decât valoarea 1 milimetru.





**DATE DESPRE IMOBILUL NR. 4204**

Oficiul de Cadastru și Publicitate Imobiliară VALCEA  
Biroul de Cadastru și Publicitate Imobiliară Ramnicu Valcea

**A. Partea I. Descrierea imobilului**

TEREN Extravilan

Adresa: Jud. Valcea

Nr. Crt	Nr cadastral Nr. topografic	Suprafața* (mp)	Observații / Referințe
A1		Din acte: 3.300 Masurata: 492	Sector cadastral:46 Teren neimprejmuit; DIFERENTA DE SUPRAFATA SE AFLA LA ID 4203

**B. Partea II. Proprietari și acte**

Inscrieri privitoare la dreptul de proprietate și alte drepturi reale		Referințe
/		
Act Administrativ nr. 744/25756, din 15/11/1999 emis de CJSDPAT VALCEA (TITLU DE PROPRIETATE; );		
B1	Intabulare, drept de PROPRIETATE, dobandit prin Reconstituire, cota actuala 1/1, cota initiala 1/1 1) PÎSLARU GHEORGHIȚA, LIPSA CNP; 2) TOMA R. ION, LIPSA CNP; 3) TOMA R. GHEORGHE, LIPSA CNP;	A1

**C. Partea III. SARCINI .**

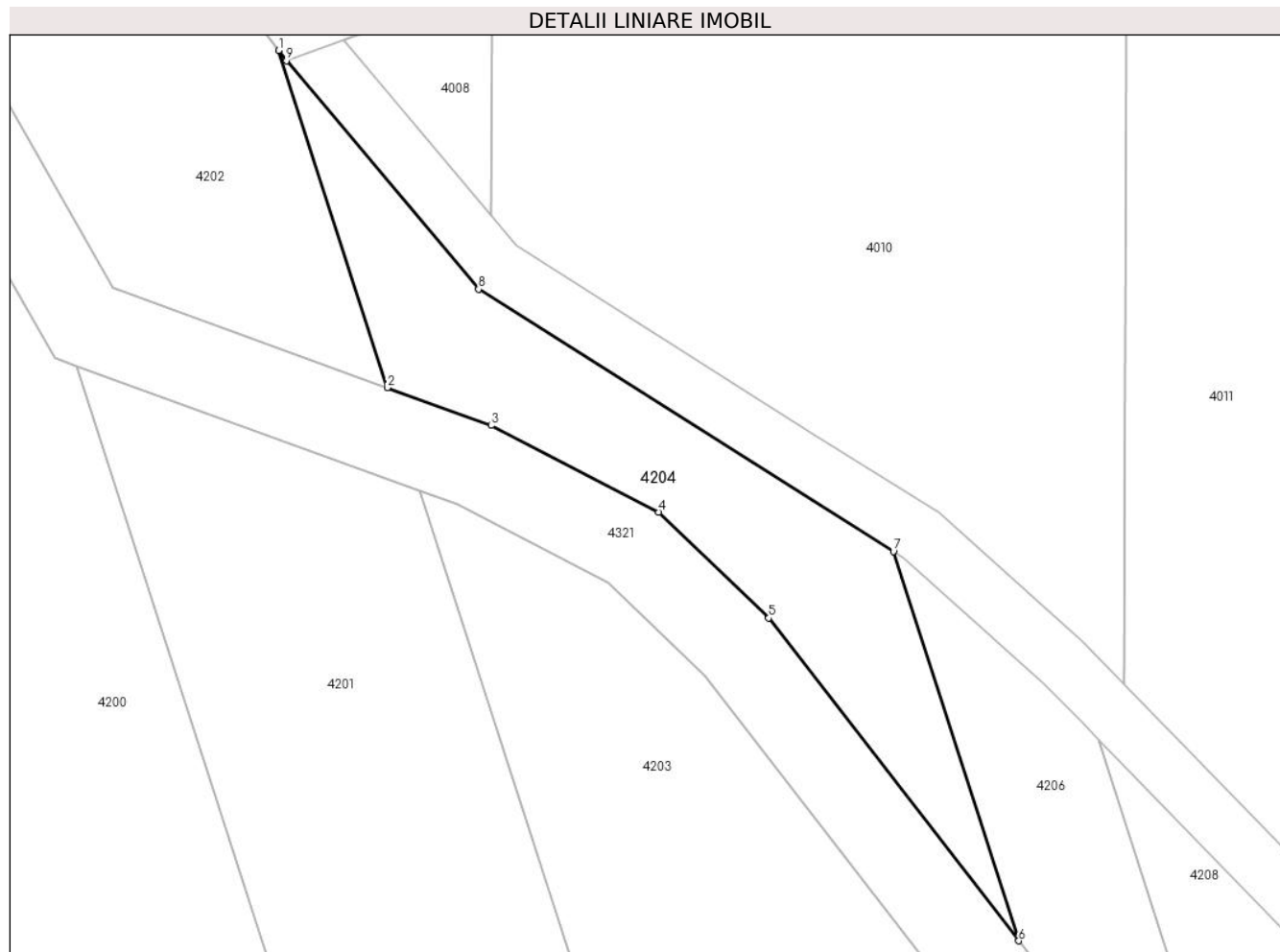
Inscrieri privind dezmembramintele dreptului de proprietate, drepturi reale de garanție și sarcini	Referințe
NU SUNT	

## Anexa Nr. 1 La Partea I

## Teren

Nr cadastral	Suprafața (mp)*	Observații / Referințe
	Din acte: 3.300 Masurata: 492	DIFERENTA DE SUPRAFATA SE AFLA LA ID 4203

\* Suprafața este determinată în planul de proiecție Stereo 70.



## Date referitoare la teren

Crt	Categorie folosință	Intra vilan	Suprafața (mp)	Tarla	Parcelă	Nr. topo	Observații / Referințe
1	padure	NU	492	279	31/1	-	

## Lungime Segmente

1) Valorile lungimilor segmentelor sunt obținute din proiecție în plan.

Punct început	X / Y	Punct sfârșit	X / Y	Lungime segment (** (m)
1	444.105,796 364.219,362	2	444.113,421 364.195,669	24.89
2	444.113,421 364.195,669	3	444.120,717 364.193,019	7.762
3	444.120,717 364.193,019	4	444.132,498 364.186,948	13.253
4	444.132,498 364.186,948	5	444.140,22 364.179,499	10.729
5	444.140,22 364.179,499	6	444.157,773 364.156,829	28.671

Punct început	X / Y	Punct sfârşit	X / Y	Lungime segment (** (m)
6	444.157,773 364.156,829	7	444.148,976 364.184,167	28.719
7	444.148,976 364.184,167	8	444.119,829 364.202,6	34.487
8	444.119,829 364.202,6	9	444.106,339 364.218,637	20.956
9	444.106,339 364.218,637	1	444.105,796 364.219,362	0.906

\*\* Lungimile segmentelor sunt determinate în planul de proiecție Stereo 70 și sunt rotunjite la 1 milimetru.

\*\*\* Distanța dintre puncte este formată din segmente cumulate ce sunt mai mici decât valoarea 1 milimetru.



**DATE DESPRE IMOBILUL NR. 4205**

Oficiul de Cadastru și Publicitate Imobiliară VALCEA  
Biroul de Cadastru și Publicitate Imobiliară Ramnicu Valcea

**A. Partea I. Descrierea imobilului**

TEREN Extravilan

Adresa: Jud. Valcea

Nr. Crt	Nr cadastral Nr. topografic	Suprafața* (mp)	Observații / Referințe
A1		Din acte: 790 Masurata: 461	Sector cadastral:46 Teren neimprejmuit; DIFERENTA DE SUPRAFATA SE AFLA LA ID 4206

**B. Partea II. Proprietari și acte**

Inscrieri privitoare la dreptul de proprietate și alte drepturi reale		Referințe
/		
Act Administrativ nr. 707/25756, din 08/08/1991 emis de CJSDPAT VALCEA (TITLU DE PROPRIETATE; );		
B1	Intabulare, drept de PROPRIETATE, dobandit prin Reconstituire, cota actuala 1/1, cota initiala 1/1 1) BOBOC I. ILINCA, LIPSA CNP;	A1

**C. Partea III. SARCINI .**

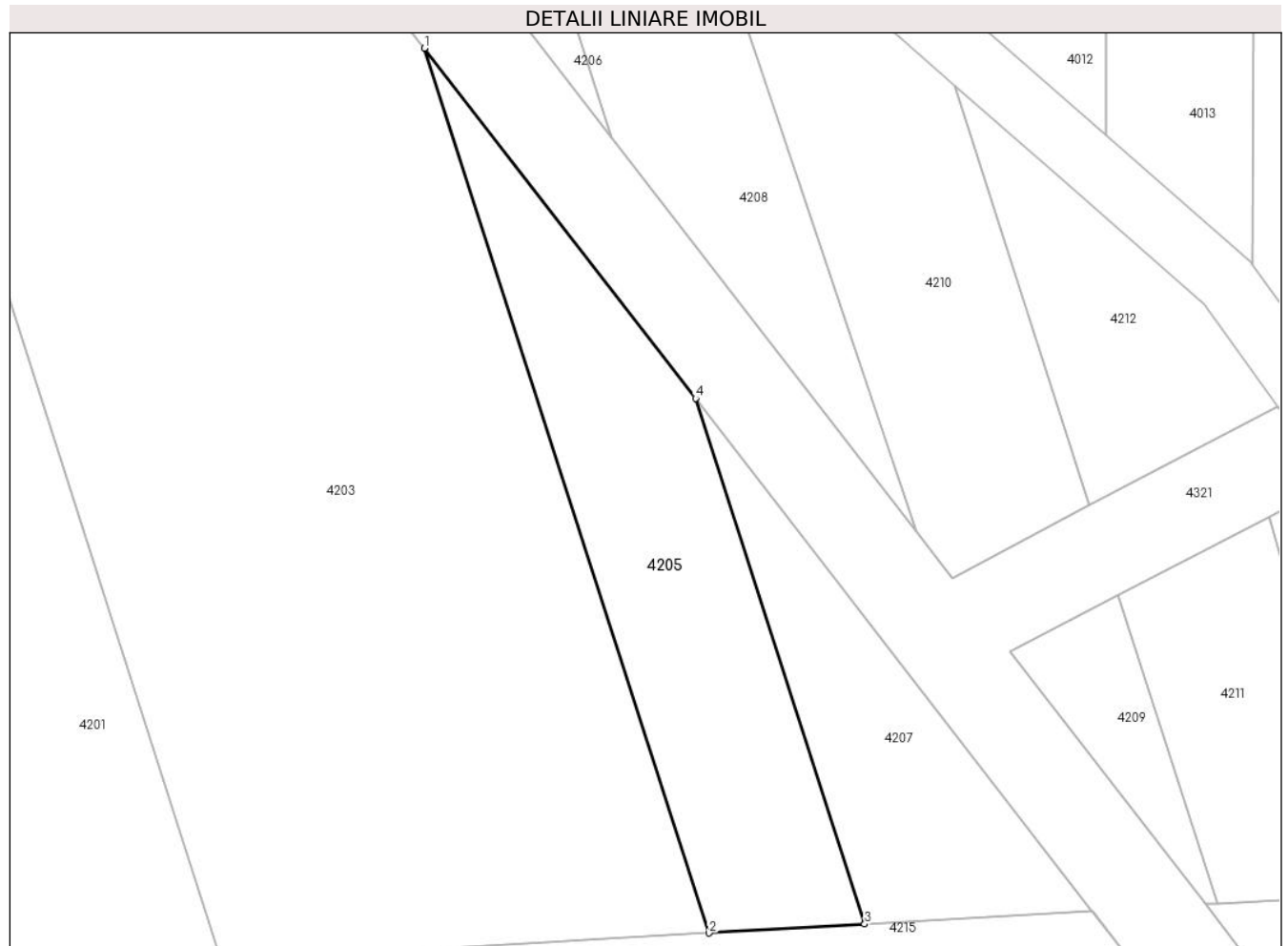
Inscrieri privind dezmembramintele dreptului de proprietate, drepturi reale de garanție și sarcini	Referințe
NU SUNT	

## Anexa Nr. 1 La Partea I

## Teren

Nr cadastral	Suprafața (mp)*	Observații / Referințe
	Din acte: 790 Masurata: 461	DIFERENTA DE SUPRAFATA SE AFLA LA ID 4206

\* Suprafața este determinată în planul de proiecție Stereo 70.



## Date referitoare la teren

Crt	Categorie folosință	Intra vilan	Suprafața (mp)	Tarla	Parcelă	Nr. topo	Observații / Referințe
1	padure	NU	461	279	77	-	

## Lungime Segmente

1) Valorile lungimilor segmentelor sunt obținute din proiecție în plan.

Punct început	X / Y	Punct sfârșit	X / Y	Lungime segment (** (m)
1	444.163,169 364.140,06	2	444.181,446 364.083,264	59.664
2	444.181,446 364.083,264	3	444.191,436 364.083,838	10.006
3	444.191,436 364.083,838	4	444.180,58 364.117,575	35.441
4	444.180,58 364.117,575	1	444.163,169 364.140,06	28.438

**\*\* Lungimile segmentelor sunt determinate în planul de proiecție Stereo 70 și sunt rotunjite la 1 milimetru.**

**\*\*\* Distanța dintre puncte este formată din segmente cumulate ce sunt mai mici decât valoarea 1 milimetru.**





**DATE DESPRE IMOBILUL NR. 4206**

Oficiul de Cadastru și Publicitate Imobiliară VALCEA  
Biroul de Cadastru și Publicitate Imobiliară Ramnicu Valcea

**A. Partea I. Descrierea imobilului**

TEREN Extravilan

Adresa: Jud. Valcea

Nr. Crt	Nr cadastral Nr. topografic	Suprafața* (mp)	Observații / Referințe
A1		Din acte: 790 Masurata: 329	Sector cadastral:46 Teren neimprejmuit; DIFERENTA DE SUPRAFATA SE AFLA LA ID 4205

**B. Partea II. Proprietari și acte**

Inscrieri privitoare la dreptul de proprietate și alte drepturi reale		Referințe
/		
Act Administrativ nr. 707/25756, din 08/08/1991 emis de CJSDPAT VALCEA (TITLU DE PROPRIETATE; );		
B1	Intabulare, drept de PROPRIETATE, dobandit prin Reconstituire, cota actuala 1/1, cota initiala 1/1 1) BOBOC I. ILINCA, LIPSA CNP;	A1

**C. Partea III. SARCINI .**

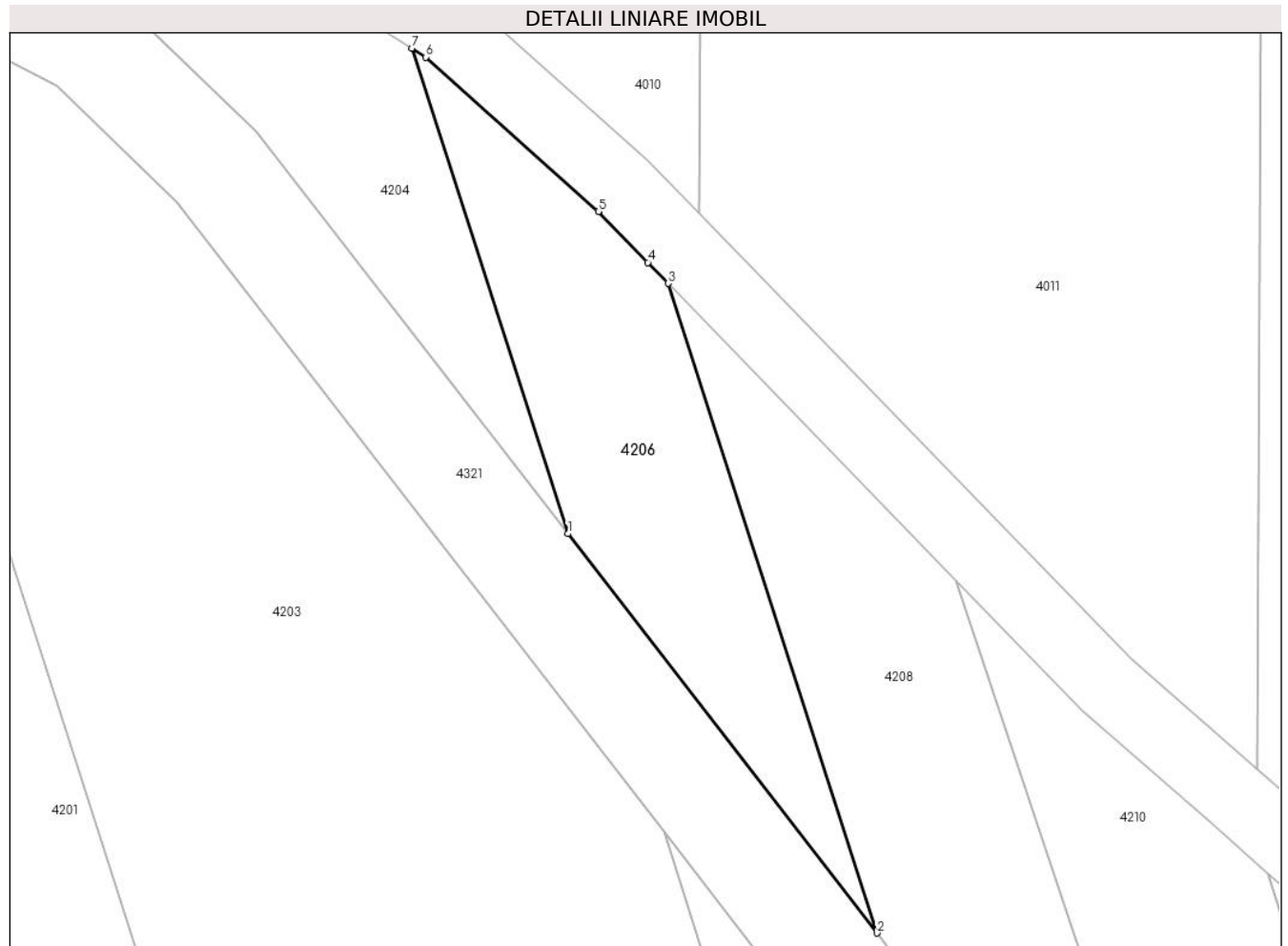
Inscrieri privind dezmembramintele dreptului de proprietate, drepturi reale de garanție și sarcini	Referințe
NU SUNT	

## Anexa Nr. 1 La Partea I

## Teren

Nr cadastral	Suprafața (mp)*	Observații / Referințe
	Din acte: 790 Masurata: 329	DIFERENTA DE SUPRAFATA SE AFLA LA ID 4205

\* Suprafața este determinată în planul de proiecție Stereo 70.



## Date referitoare la teren

Crt	Categorie folosință	Intra vilan	Suprafața (mp)	Tarla	Parcelă	Nr. topo	Observații / Referințe
1	padure	NU	329	279	77	-	

## Lungime Segmente

1) Valorile lungimilor segmentelor sunt obținute din proiecție în plan.

Punct început	X / Y	Punct sfârșit	X / Y	Lungime segment (** (m)
1	444.157,773 364.156,829	2	444.175,184 364.134,344	28.438
2	444.175,184 364.134,344	3	444.163,412 364.170,926	38.429
3	444.163,412 364.170,926	4	444.162,268 364.172,104	1.642
4	444.162,268 364.172,104	5	444.159,479 364.174,979	4.006
5	444.159,479 364.174,979	6	444.149,765 364.183,668	13.033

Punct început	X / Y	Punct sfârșit	X / Y	Lungime segment (** (m)
6	444.149,765 364.183,668	7	444.148,976 364.184,167	0.934
7	444.148,976 364.184,167	1	444.157,773 364.156,829	28.719

\*\* Lungimile segmentelor sunt determinate în planul de proiecție Stereo 70 și sunt rotunjite la 1 milimetru.

\*\*\* Distanța dintre puncte este formată din segmente cumulate ce sunt mai mici decât valoarea 1 milimetru.



**DATE DESPRE IMOBILUL NR. 4207**

Oficiul de Cadastru și Publicitate Imobiliară VALCEA  
Biroul de Cadastru și Publicitate Imobiliară Ramnicu Valcea

**A. Partea I. Descrierea imobilului**

TEREN Extravilan

Adresa: Jud. Valcea

Nr. Crt	Nr cadastral Nr. topografic	Suprafața* (mp)	Observații / Referințe
A1		Din acte: 700 Masurata: 251	Sector cadastral:46 Teren neimprejmuit; DIFERENTA DE SUPRAFATA SE AFLA LA ID 4208

**B. Partea II. Proprietari și acte**

Inscrieri privitoare la dreptul de proprietate și alte drepturi reale		Referințe
/		
Act Administrativ nr. 703/25756, din 15/11/1999 emis de CJSDPAT VALCEA (TITLU DE PROPRIETATE; );		
B1	Intabulare, drept de PROPRIETATE, dobandit prin Reconstituire, cota actuala 1/1, cota initiala 1/1 1) <b>ANDREI GHEORGIȚA</b> , LIPSA CNP;	A1

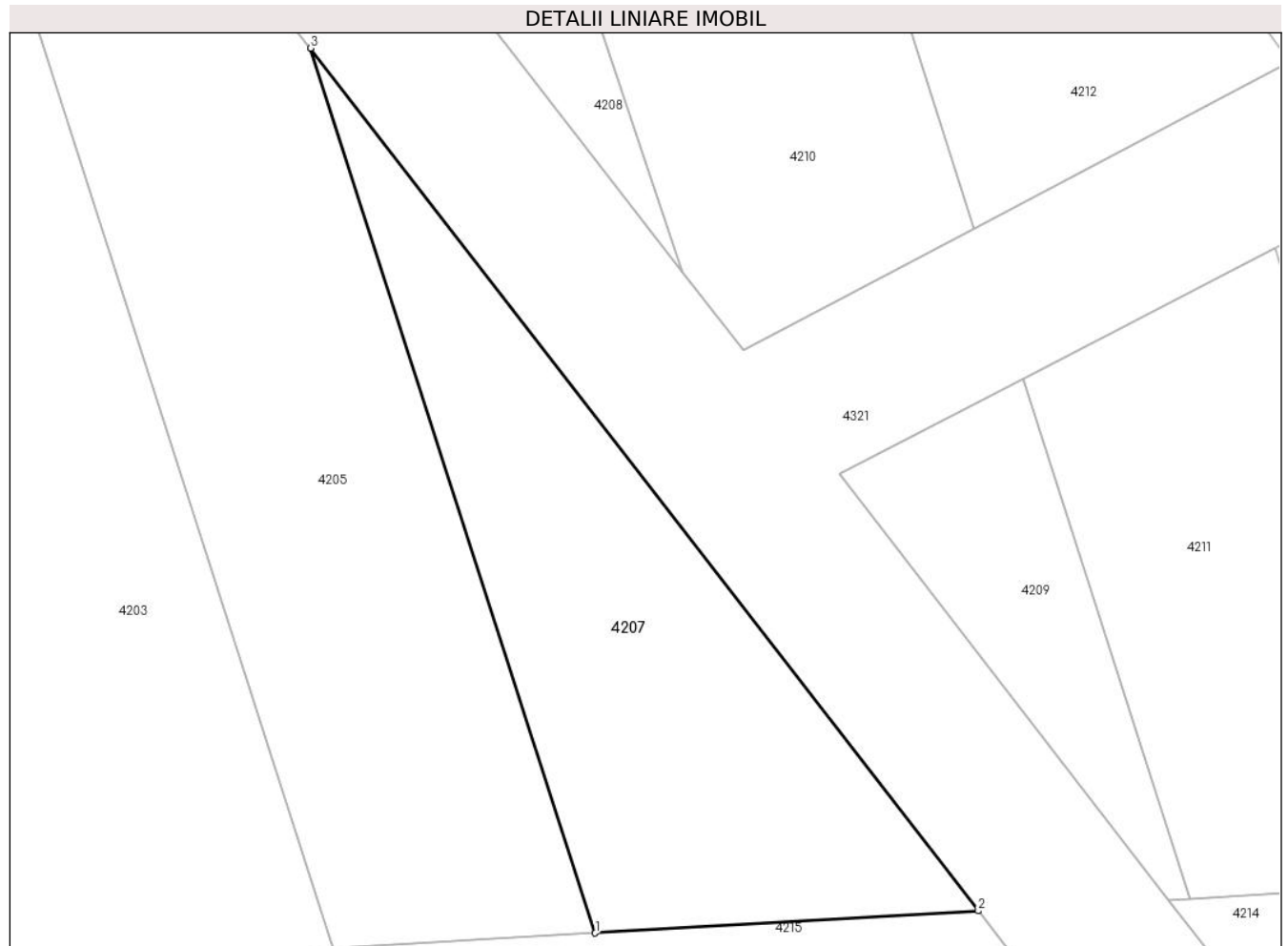
**C. Partea III. SARCINI .**

Inscrieri privind dezmembramintele dreptului de proprietate, drepturi reale de garanție și sarcini	Referințe
NU SUNT	

**Anexa Nr. 1 La Partea I****Teren**

Nr cadastral	Suprafața (mp)*	Observații / Referințe
	Din acte: 700 Masurata: 251	DIFERENTA DE SUPRAFATA SE AFLA LA ID 4208

\* Suprafața este determinată în planul de proiecție Stereo 70.

**Date referitoare la teren**

Crt	Categorie folosință	Intra vilan	Suprafața (mp)	Tarla	Parcelă	Nr. topo	Observații / Referințe
1	padure	NU	251	279	78	-	

**Lungime Segmente**

1) Valorile lungimilor segmentelor sunt obținute din proiecție în plan.

Punct început	X / Y	Punct sfârșit	X / Y	Lungime segment (** (m)
1	444.191,436 364.083,838	2	444.206,049 364.084,682	14.637
2	444.206,049 364.084,682	3	444.180,58 364.117,575	41.601
3	444.180,58 364.117,575	1	444.191,436 364.083,838	35.441

\*\* Lungimile segmentelor sunt determinate în planul de proiecție Stereo 70 și sunt rotunjite la 1 milimetru.

\*\*\* Distanța dintre puncte este formată din segmente cumulate ce sunt mai mici decât valoarea 1 milimetru.

**DATE DESPRE IMOBILUL NR. 4208**

Oficiul de Cadastru și Publicitate Imobiliară VALCEA  
Biroul de Cadastru și Publicitate Imobiliară Ramnicu Valcea

**A. Partea I. Descrierea imobilului**

TEREN Extravilan

Adresa: Jud. Valcea

Nr. Crt	Nr cadastral Nr. topografic	Suprafața* (mp)	Observații / Referințe
A1		Din acte: 700 Masurata: 449	Sector cadastral:46 Teren neimprejmuit; DIFERENTA DE SUPRAFATA SE AFLA LA ID 4207

**B. Partea II. Proprietari și acte**

Inscrieri privitoare la dreptul de proprietate și alte drepturi reale		Referințe
/		
Act Administrativ nr. 703/25756, din 15/11/1999 emis de CJSDPAT VALCEA (TITLU DE PROPRIETATE; );		
B1	Intabulare, drept de PROPRIETATE, dobandit prin Reconstituire, cota actuala 1/1, cota initiala 1/1 1) <b>ANDREI GHEORGIȚA</b> , LIPSA CNP;	A1

**C. Partea III. SARCINI .**

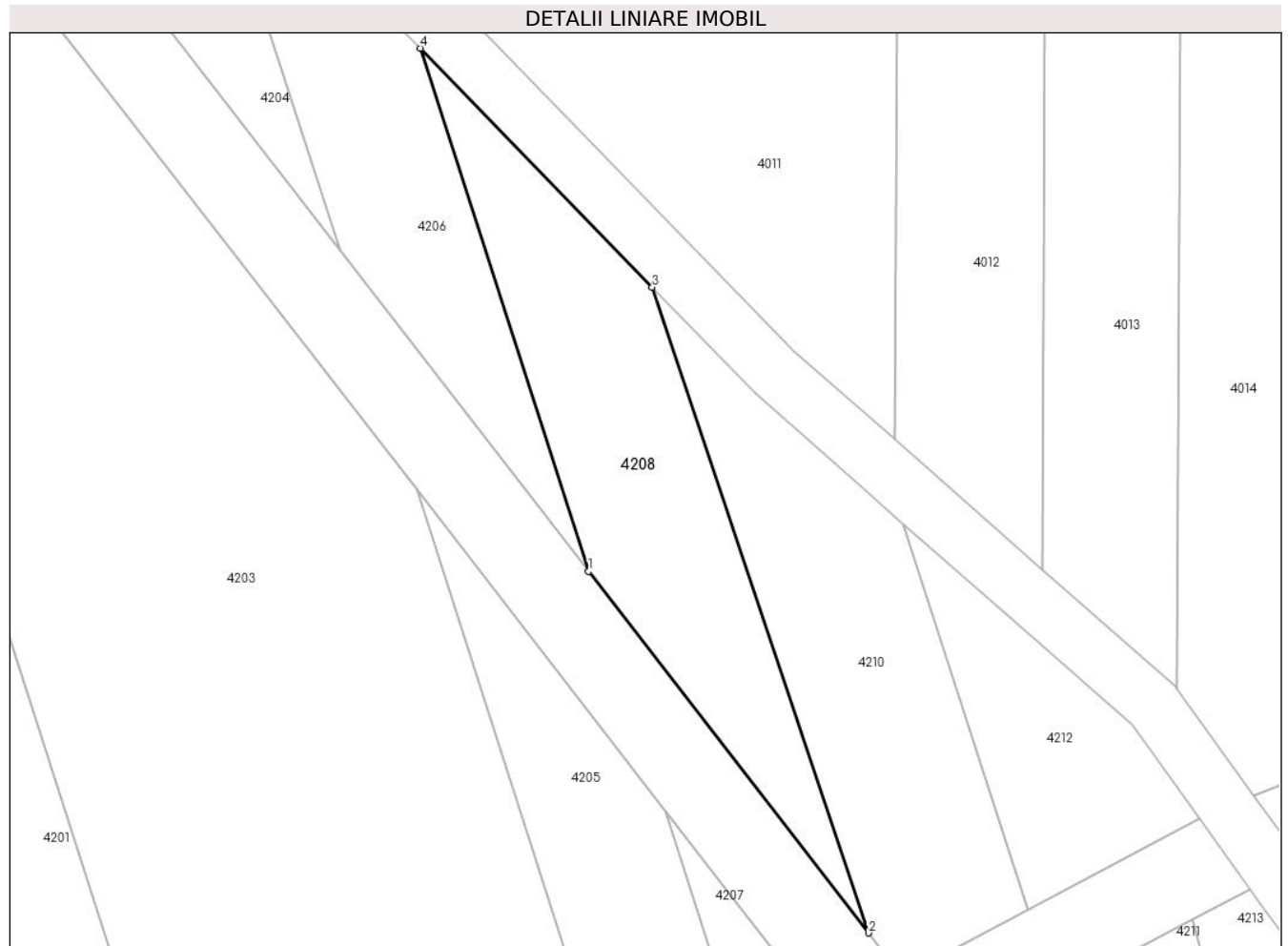
Inscrieri privind dezmembramintele dreptului de proprietate, drepturi reale de garanție și sarcini	Referințe
NU SUNT	

## Anexa Nr. 1 La Partea I

## Teren

Nr cadastral	Suprafața (mp)*	Observații / Referințe
	Din acte: 700 Masurata: 449	DIFERENTA DE SUPRAFATA SE AFLA LA ID 4207

\* Suprafața este determinată în planul de proiecție Stereo 70.



## Date referitoare la teren

Crt	Categorie folosință	Intra vilan	Suprafața (mp)	Tarla	Parcelă	Nr. topo	Observații / Referințe
1	padure	NU	449	279	78	-	

## Lungime Segmente

1) Valorile lungimilor segmentelor sunt obținute din proiecție în plan.

Punct început	X / Y	Punct sfârșit	X / Y	Lungime segment (** (m)
1	444.175,184 364.134,344	2	444.194,764 364.109,057	31.981
2	444.194,764 364.109,057	3	444.179,631 364.154,211	47.622
3	444.179,631 364.154,211	4	444.163,412 364.170,926	23.29
4	444.163,412 364.170,926	1	444.175,184 364.134,344	38.429



**\*\* Lungimile segmentelor sunt determinate în planul de proiecție Stereo 70 și sunt rotunjite la 1 milimetru.**

**\*\*\* Distanța dintre puncte este formată din segmente cumulate ce sunt mai mici decât valoarea 1 milimetru.**



**DATE DESPRE IMOBILUL NR. 4209**

Oficiul de Cadastru și Publicitate Imobiliară VALCEA  
Biroul de Cadastru și Publicitate Imobiliară Ramnicu Valcea

**A. Partea I. Descrierea imobilului**

TEREN Extravilan

Adresa: Jud. Valcea

Nr. Crt	Nr cadastral Nr. topografic	Suprafața* (mp)	Observații / Referințe
A1		Din acte: 530 Masurata: 88	Sector cadastral:46 Teren neimprejmuit; DIFERENTA DE SUPRAFATA SE AFLA LA ID 4210

**B. Partea II. Proprietari și acte**

Inscrieri privitoare la dreptul de proprietate și alte drepturi reale		Referințe
/		
Act Administrativ nr. 727/25756, din 15/11/1999 emis de CJSDPAT VALCEA (TITLU DE PROPRIETATE; );		
B1	Intabulare, drept de PROPRIETATE, dobandit prin Reconstituire, cota actuala 1/1, cota initiala 1/1 1) <b>ANDREI MARIN</b> , LIPSA CNP;	A1

**C. Partea III. SARCINI .**

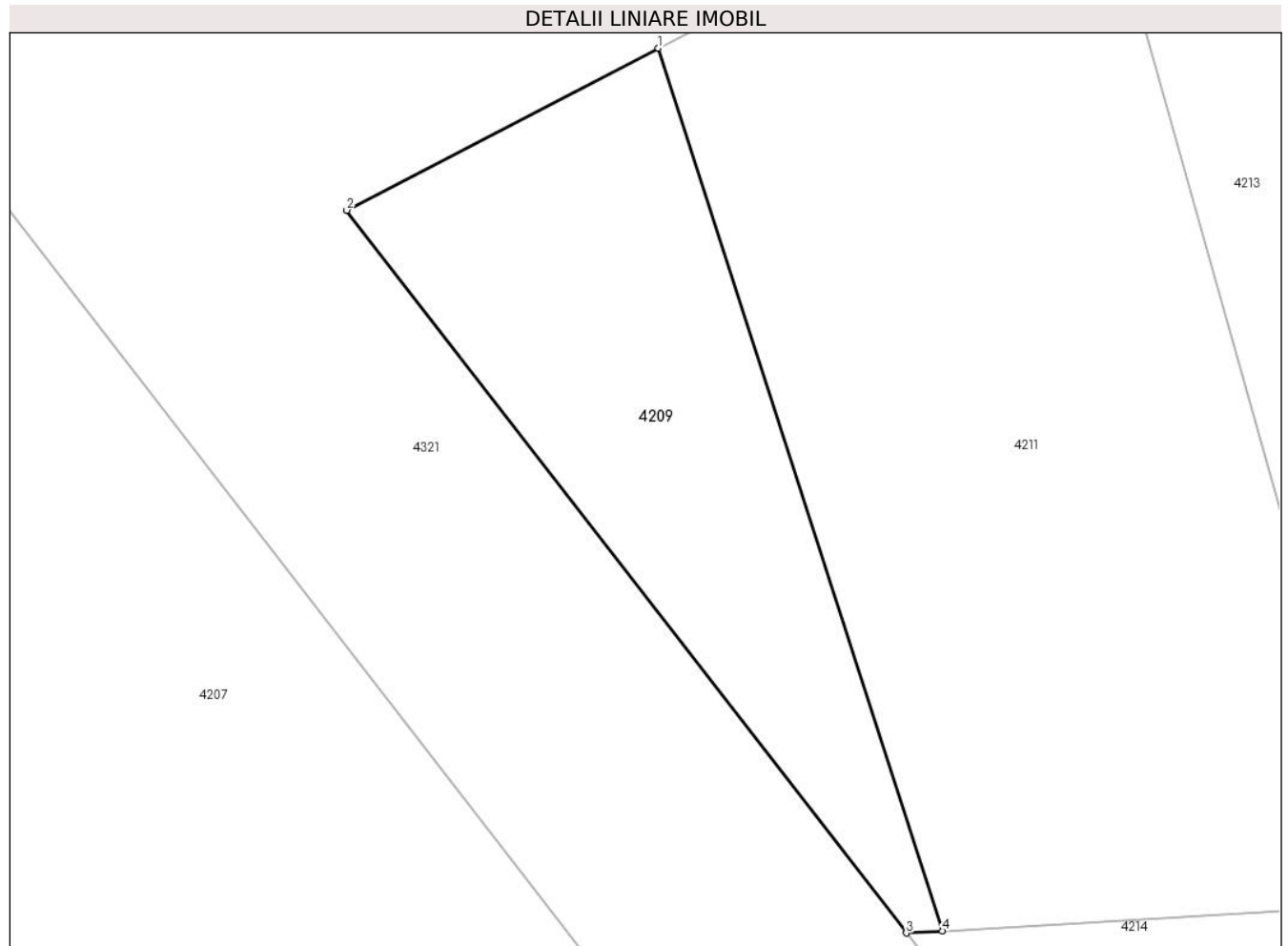
Inscrieri privind dezmembramintele dreptului de proprietate, drepturi reale de garanție și sarcini	Referințe
NU SUNT	

## Anexa Nr. 1 La Partea I

## Teren

Nr cadastral	Suprafața (mp)*	Observații / Referințe
	Din acte: 530 Masurata: 88	DIFERENTA DE SUPRAFATA SE AFLA LA ID 4210

\* Suprafața este determinată în planul de proiecție Stereo 70.



## Date referitoare la teren

Crt	Categorie folosință	Intra vilan	Suprafața (mp)	Tarla	Parcelă	Nr. topo	Observații / Referințe
1	padure	NU	88	279	64	-	

## Lungime Segmente

1) Valorile lungimilor segmentelor sunt obținute din proiecție în plan.

Punct început	X / Y	Punct sfârșit	X / Y	Lungime segment (** (m)
1	444.207,741 364.104,967	2	444.200,747 364.101,33	7.883
2	444.200,747 364.101,33	3	444.213,312 364.085,103	20.523
3	444.213,312 364.085,103	4	444.214,118 364.085,15	0.807
4	444.214,118 364.085,15	1	444.207,741 364.104,967	20.818

**\*\* Lungimile segmentelor sunt determinate în planul de proiecție Stereo 70 și sunt rotunjite la 1 milimetru.**

**\*\*\* Distanța dintre puncte este formată din segmente cumulate ce sunt mai mici decât valoarea 1 milimetru.**



**DATE DESPRE IMOBILUL NR. 4210**

Oficiul de Cadastru și Publicitate Imobiliară VALCEA  
Biroul de Cadastru și Publicitate Imobiliară Ramnicu Valcea

**A. Partea I. Descrierea imobilului**

TEREN Extravilan

Adresa: Jud. Valcea

Nr. Crt	Nr cadastral Nr. topografic	Suprafața* (mp)	Observații / Referințe
A1		Din acte: 530 Masurata: 442	Sector cadastral:46 Teren neimprejmuit; DIFERENTA DE SUPRAFATA SE AFLA LA ID 4209

**B. Partea II. Proprietari și acte**

Inscrieri privitoare la dreptul de proprietate și alte drepturi reale		Referințe
/		
Act Administrativ nr. 727/25756, din 15/11/1999 emis de CJSDPAT VALCEA (TITLU DE PROPRIETATE; );		
B1	Intabulare, drept de PROPRIETATE, dobandit prin Reconstituire, cota actuala 1/1, cota initiala 1/1 1) <b>ANDREI MARIN</b> , LIPSA CNP;	A1

**C. Partea III. SARCINI .**

Inscrieri privind dezmembramintele dreptului de proprietate, drepturi reale de garanție și sarcini	Referințe
NU SUNT	

## Anexa Nr. 1 La Partea I

## Teren

Nr cadastral	Suprafața (mp)*	Observații / Referințe
	Din acte: 530 Masurata: 442	DIFERENTA DE SUPRAFATA SE AFLA LA ID 4209

\* Suprafața este determinată în planul de proiecție Stereo 70.



## Date referitoare la teren

Crt	Categorie folosință	Intra vilan	Suprafața (mp)	Tarla	Parcelă	Nr. topo	Observații / Referințe
1	padure	NU	442	279	64	-	

## Lungime Segmente

1) Valorile lungimilor segmentelor sunt obținute din proiecție în plan.

Punct început	X / Y	Punct sfârșit	X / Y	Lungime segment (** (m)
1	444.197,215 364.137,679	2	444.193,941 364.140,556	4.358
2	444.193,941 364.140,556	3	444.186,75 364.146,874	9.572
3	444.186,75 364.146,874	4	444.179,631 364.154,211	10.223
4	444.179,631 364.154,211	5	444.194,764 364.109,057	47.622
5	444.194,764 364.109,057	6	444.197,087 364.106,057	3.794



Punct început	X / Y	Punct sfârșit	X / Y	Lungime segment (** (m)
6	444.197,087 364.106,057	7	444.205,895 364.110,705	9.959
7	444.205,895 364.110,705	1	444.197,215 364.137,679	28.336

\*\* Lungimile segmentelor sunt determinate în planul de proiecție Stereo 70 și sunt rotunjite la 1 milimetru.

\*\*\* Distanța dintre puncte este formată din segmente cumulate ce sunt mai mici decât valoarea 1 milimetru.



**DATE DESPRE IMOBILUL NR. 4211**

Oficiul de Cadastru și Publicitate Imobiliară VALCEA  
Biroul de Cadastru și Publicitate Imobiliară Ramnicu Valcea

**A. Partea I. Descrierea imobilului**

TEREN Extravilan

Adresa: Jud. Valcea

Nr. Crt	Nr cadastral Nr. topografic	Suprafața* (mp)	Observații / Referințe
A1		Din acte: 445 Masurata: 236	Sector cadastral:46 Teren neimprejmuit; DIFERENTA DE SUPRAFATA SE AFLA LA ID 4212

**B. Partea II. Proprietari și acte**

Inscrieri privitoare la dreptul de proprietate și alte drepturi reale		Referințe
/		
Act Administrativ nr. 648/47096, din 12/10/1999 emis de CJSDPAT VALCEA (TITLU DE PROPRIETATE; );		
B1	Intabulare, drept de PROPRIETATE, dobandit prin Reconstituire, cota actuala 1/1, cota initiala 1/1 1) STANA MITICA, LIPSA CNP;	A1

**C. Partea III. SARCINI .**

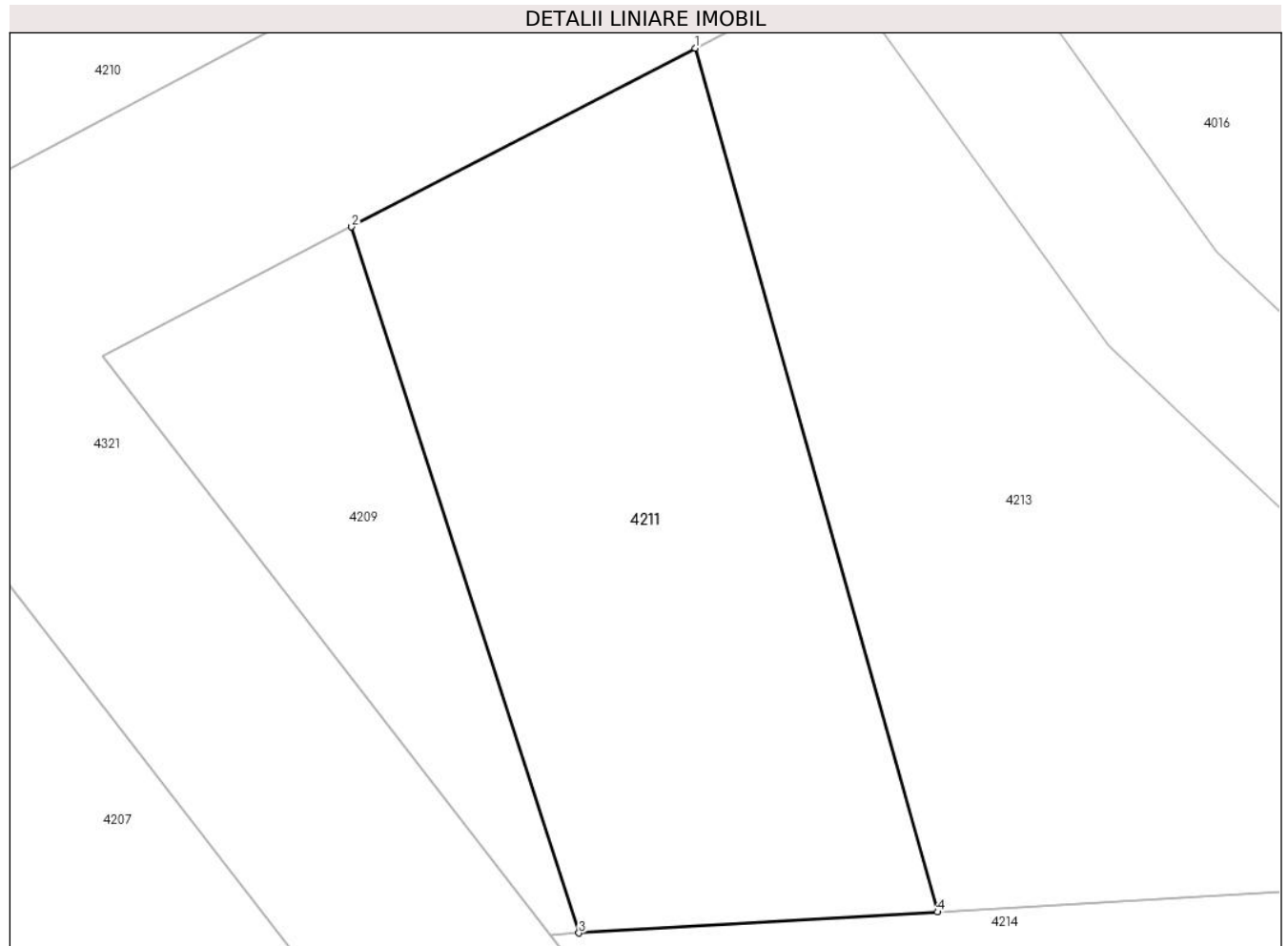
Inscrieri privind dezmembramintele dreptului de proprietate, drepturi reale de garanție și sarcini	Referințe
NU SUNT	

## Anexa Nr. 1 La Partea I

## Teren

Nr cadastral	Suprafața (mp)*	Observații / Referințe
	Din acte: 445 Masurata: 236	DIFERENTA DE SUPRAFATA SE AFLA LA ID 4212

\* Suprafața este determinată în planul de proiecție Stereo 70.



## Date referitoare la teren

Crt	Categorie folosință	Intra vilan	Suprafața (mp)	Tarla	Parcelă	Nr. topo	Observații / Referințe
1	padure	NU	236	279	56	-	

## Lungime Segmente

1) Valorile lungimilor segmentelor sunt obținute din proiecție în plan.

Punct început	X / Y	Punct sfârșit	X / Y	Lungime segment (** (m)
1	444.217,381 364.109,98	2	444.207,741 364.104,967	10.866
2	444.207,741 364.104,967	3	444.214,118 364.085,15	20.818
3	444.214,118 364.085,15	4	444.224,184 364.085,738	10.083
4	444.224,184 364.085,738	1	444.217,381 364.109,98	25.178

**\*\* Lungimile segmentelor sunt determinate în planul de proiecție Stereo 70 și sunt rotunjite la 1 milimetru.**

**\*\*\* Distanța dintre puncte este formată din segmente cumulate ce sunt mai mici decât valoarea 1 milimetru.**



**DATE DESPRE IMOBILUL NR. 4212**

Oficiul de Cadastru și Publicitate Imobiliară VALCEA  
Biroul de Cadastru și Publicitate Imobiliară Ramnicu Valcea

**A. Partea I. Descrierea imobilului**

TEREN Extravilan

Adresa: Jud. Valcea

Nr. Crt	Nr cadastral Nr. topografic	Suprafața* (mp)	Observații / Referințe
A1		Din acte: 445 Masurata: 209	Sector cadastral:46 Teren neimprejmuit; DIFERENTA DE SUPRAFATA SE AFLA LA ID 4211

**B. Partea II. Proprietari și acte**

Inscrieri privitoare la dreptul de proprietate și alte drepturi reale		Referințe
/		
Act Administrativ nr. 648/47096, din 12/10/1999 emis de CJSDPAT VALCEA (TITLU DE PROPRIETATE; );		
B1	Intabulare, drept de PROPRIETATE, dobandit prin Reconstituire, cota actuala 1/1, cota initiala 1/1 1) STANA MITICA, LIPSA CNP;	A1

**C. Partea III. SARCINI .**

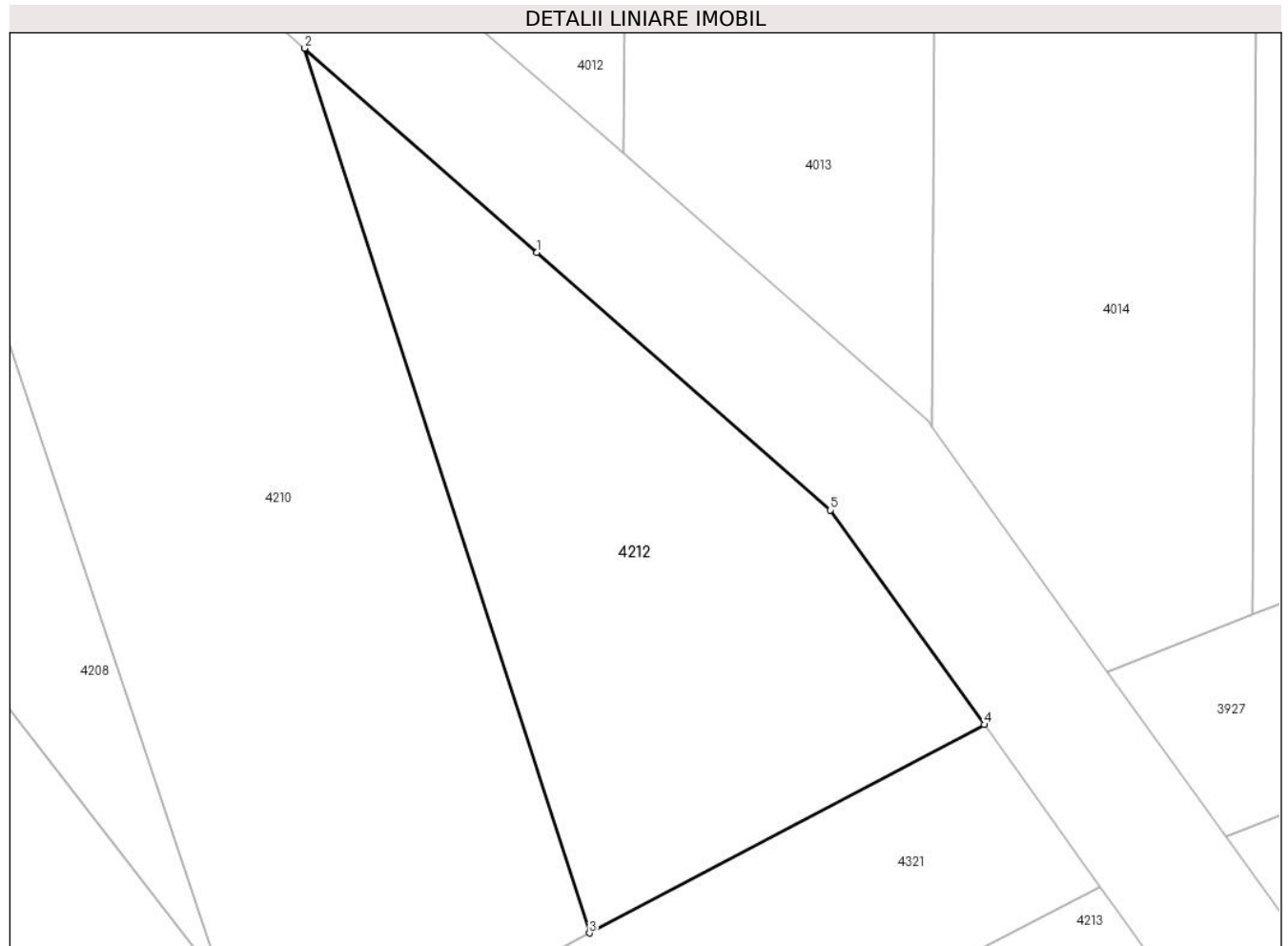
Inscrieri privind dezmembramintele dreptului de proprietate, drepturi reale de garanție și sarcini	Referințe
NU SUNT	

## Anexa Nr. 1 La Partea I

## Teren

Nr cadastral	Suprafața (mp)*	Observații / Referințe
	Din acte: 445 Masurata: 209	DIFERENTA DE SUPRAFATA SE AFLA LA ID 4211

\* Suprafața este determinată în planul de proiecție Stereo 70.



## Date referitoare la teren

Crt	Categorie folosință	Intra vilan	Suprafața (mp)	Tarla	Parcelă	Nr. topo	Observații / Referințe
1	padure	NU	209	279	56	-	

## Lungime Segmente

1) Valorile lungimilor segmentelor sunt obținute din proiecție în plan.

Punct început	X / Y	Punct sfârșit	X / Y	Lungime segment (** (m)
1	444.204,294 364.131,459	2	444.197,215 364.137,679	9.423
2	444.197,215 364.137,679	3	444.205,895 364.110,705	28.336
3	444.205,895 364.110,705	4	444.217,932 364.117,057	13.61
4	444.217,932 364.117,057	5	444.213,242 364.123,597	8.048
5	444.213,242 364.123,597	1	444.204,294 364.131,459	11.911



**\*\* Lungimile segmentelor sunt determinate în planul de proiecție Stereo 70 și sunt rotunjite la 1 milimetru.**

**\*\*\* Distanța dintre puncte este formată din segmente cumulate ce sunt mai mici decât valoarea 1 milimetru.**



**DATE DESPRE IMOBILUL NR. 4213**

Oficiul de Cadastru și Publicitate Imobiliară VALCEA  
Biroul de Cadastru și Publicitate Imobiliară Ramnicu Valcea

**A. Partea I. Descrierea imobilului**

TEREN Extravilan

Adresa: Jud. Valcea

Nr. Crt	Nr cadastral Nr. topografic	Suprafața* (mp)	Observații / Referințe
A1		300	Sector cadastral:46 Teren neimprejmuit;

**B. Partea II. Proprietari și acte**

Inscrieri privitoare la dreptul de proprietate și alte drepturi reale	Referințe
/	
Act Administrativ nr. 766/25756, din 15/11/1999 emis de CJSDPAT VALCEA (TITLU DE PROPRIETATE; );	
B1	A1
Intabulare, drept de PROPRIETATE, dobandit prin Reconstituire, cota actuala 1/1, cota initiala 1/1 1) PREOTEASA I. ION, LIPSA CNP;	

**C. Partea III. SARCINI .**

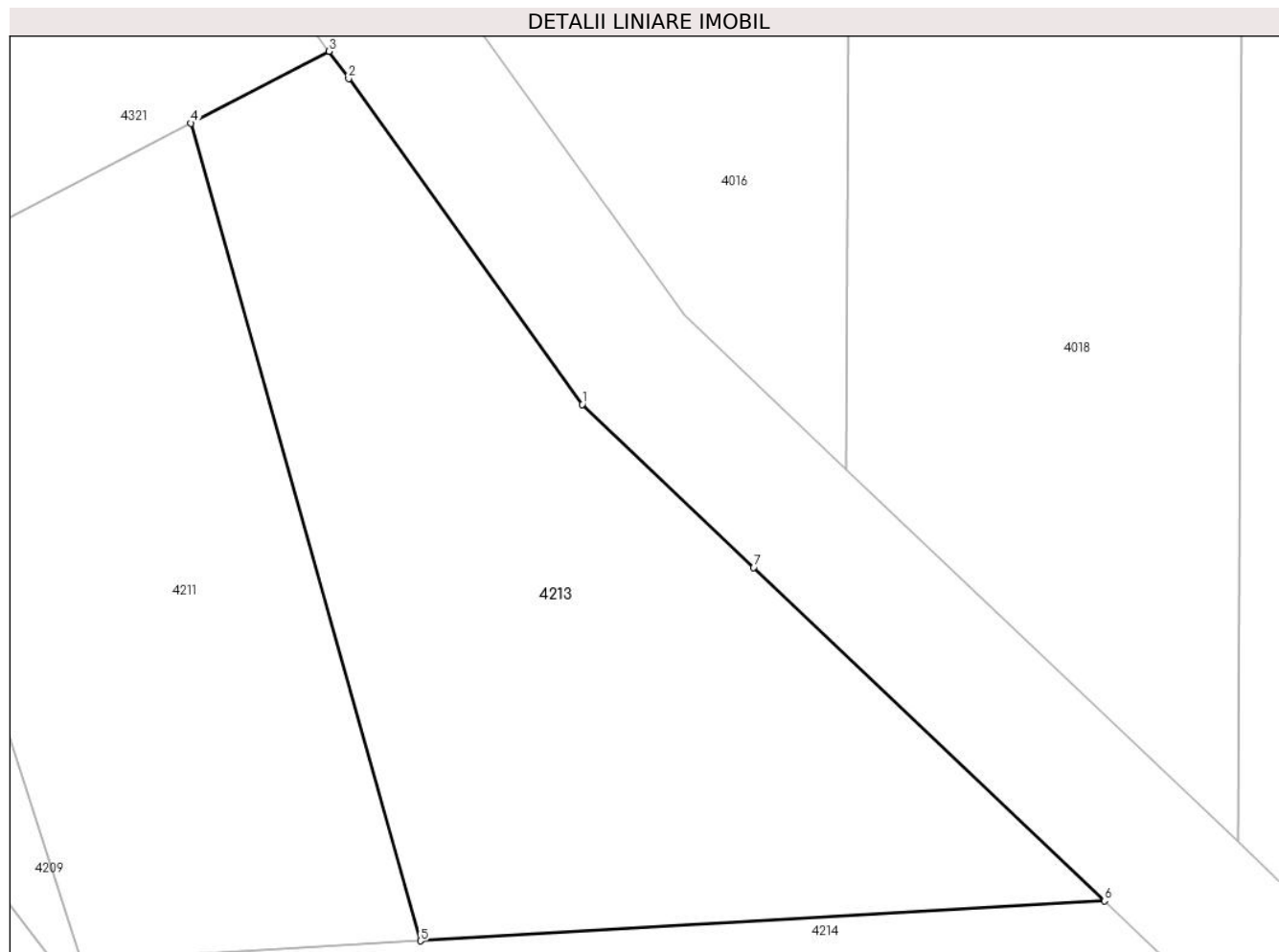
Inscrieri privind dezmembramintele dreptului de proprietate, drepturi reale de garanție și sarcini	Referințe
NU SUNT	

## Anexa Nr. 1 La Partea I

## Teren

Nr cadastral	Suprafața (mp)*	Observații / Referințe
	300	

\* Suprafața este determinată în planul de proiecție Stereo 70.



## Date referitoare la teren

Crt	Categorie folosință	Intra vilan	Suprafața (mp)	Tarla	Parcelă	Nr. topo	Observații / Referințe
1	padure	NU	300	279	1	-	

## Lungime Segmente

1) Valorile lungimilor segmentelor sunt obținute din proiecție în plan.

Punct început	X / Y	Punct sfârșit	X / Y	Lungime segment (** (m)
1	444.228,984 364.101,644	2	444.222,056 364.111,305	11.888
2	444.222,056 364.111,305	3	444.221,479 364.112,111	0.991
3	444.221,479 364.112,111	4	444.217,381 364.109,98	4.619
4	444.217,381 364.109,98	5	444.224,184 364.085,738	25.178
5	444.224,184 364.085,738	6	444.244,474 364.086,923	20.325

Punct început	X / Y	Punct sfârșit	X / Y	Lungime segment (** (m)
6	444.244,474 364.086,923	7	444.234,073 364.096,809	14.35
7	444.234,073 364.096,809	1	444.228,984 364.101,644	7.02

\*\* Lungimile segmentelor sunt determinate în planul de proiecție Stereo 70 și sunt rotunjite la 1 milimetru.

\*\*\* Distanța dintre puncte este formată din segmente cumulate ce sunt mai mici decât valoarea 1 milimetru.



**DATE DESPRE IMOBILUL NR. 4214**

Oficiul de Cadastru și Publicitate Imobiliară VALCEA  
Biroul de Cadastru și Publicitate Imobiliară Ramnicu Valcea

**A. Partea I. Descrierea imobilului**

TEREN Extravilan

Adresa: Jud. Valcea

Nr. Crt	Nr cadastral Nr. topografic	Suprafața* (mp)	Observații / Referințe
A1		Din acte: 1.500 Masurata: 227	Sector cadastral:46 Teren neimprejmuit; DIFERENTA DE SUPRAFATA SE AFLA LA ID 4215

**B. Partea II. Proprietari și acte**

Inscrieri privitoare la dreptul de proprietate și alte drepturi reale		Referințe
/		
Act Administrativ nr. 735/25756, din 15/11/1999 emis de CJSDPAT VALCEA (TITLU DE PROPRIETATE; );		
B1	Intabulare, drept de PROPRIETATE, dobandit prin Reconstituire, cota actuala 1/1, cota initiala 1/1 1) OPREA RADA, LIPSA CNP;	A1

**C. Partea III. SARCINI .**

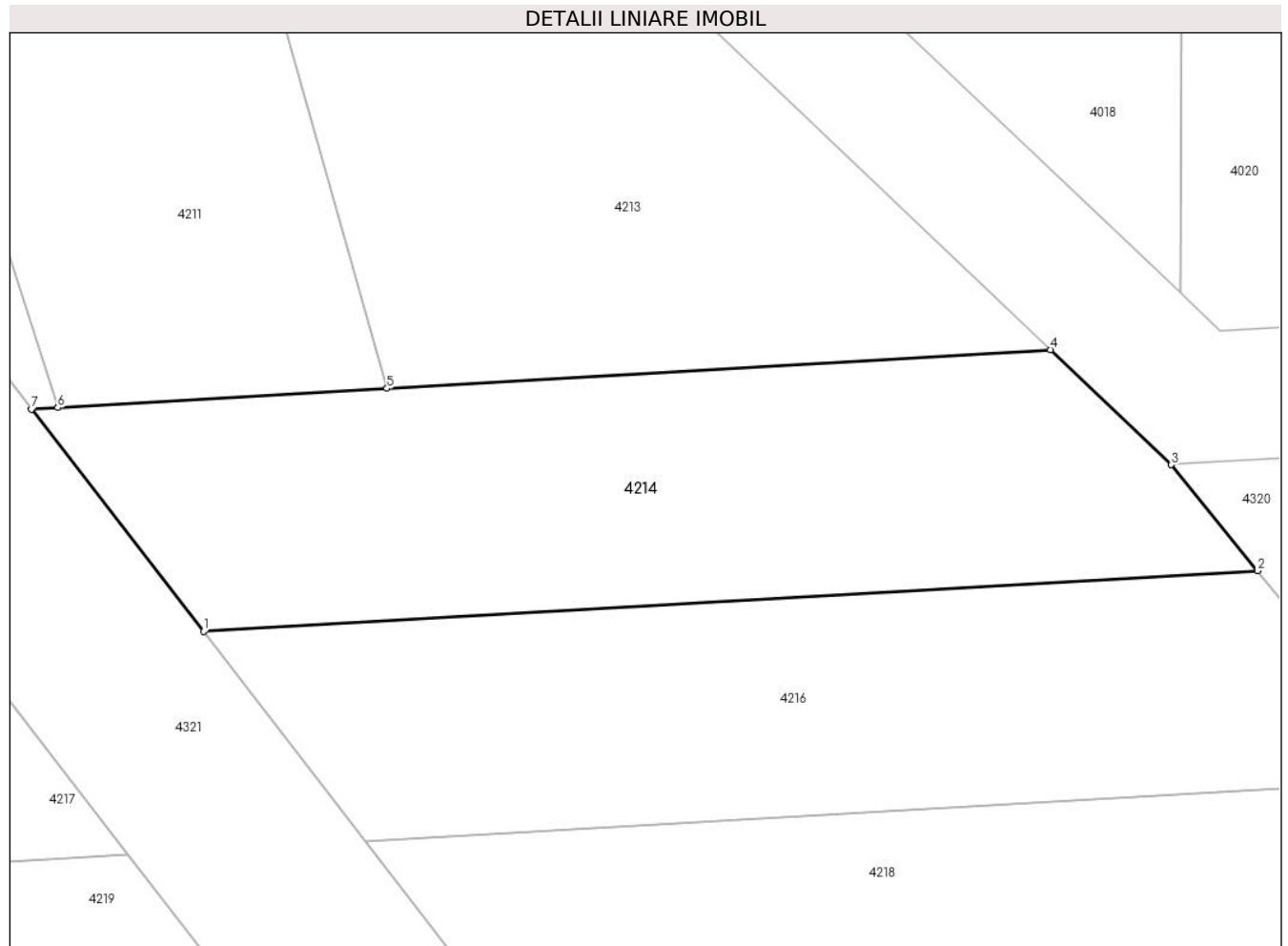
Inscrieri privind dezmembramintele dreptului de proprietate, drepturi reale de garanție și sarcini	Referințe
NU SUNT	

## Anexa Nr. 1 La Partea I

## Teren

Nr cadastral	Suprafața (mp)*	Observații / Referințe
	Din acte: 1.500 Masurata: 227	DIFERENTA DE SUPRAFATA SE AFLA LA ID 4215

\* Suprafața este determinată în planul de proiecție Stereo 70.



## Date referitoare la teren

Crt	Categorie folosință	Intra vilan	Suprafața (mp)	Tarla	Parcelă	Nr. topo	Observații / Referințe
1	padure	NU	227	279	41	-	

## Lungime Segmente

1) Valorile lungimilor segmentelor sunt obținute din proiecție în plan.

Punct început	X / Y	Punct sfârșit	X / Y	Lungime segment (** (m)
1	444.218,573 364.078,309	2	444.250,806 364.080,162	32.286
2	444.250,806 364.080,162	3	444.248,172 364.083,407	4.179
3	444.248,172 364.083,407	4	444.244,474 364.086,923	5.103
4	444.244,474 364.086,923	5	444.224,184 364.085,738	20.325
5	444.224,184 364.085,738	6	444.214,118 364.085,15	10.083



Punct început	X / Y	Punct sfârșit	X / Y	Lungime segment (** (m)
6	444.214,118 364.085,15	7	444.213,312 364.085,103	0.807
7	444.213,312 364.085,103	1	444.218,573 364.078,309	8.593

\*\* Lungimile segmentelor sunt determinate în planul de proiecție Stereo 70 și sunt rotunjite la 1 milimetru.

\*\*\* Distanța dintre puncte este formată din segmente cumulate ce sunt mai mici decât valoarea 1 milimetru.



**DATE DESPRE IMOBILUL NR. 4215**

Oficiul de Cadastru și Publicitate Imobiliară VALCEA  
 Biroul de Cadastru și Publicitate Imobiliară Ramnicu Valcea

**A. Partea I. Descrierea imobilului**

TEREN Extravilan

Adresa: Jud. Valcea

Nr. Crt	Nr cadastral Nr. topografic	Suprafața* (mp)	Observații / Referințe
A1		Din acte: 1.500 Masurata: 1.273	Sector cadastral:46 Teren neimprejmuit; DIFERENTA DE SUPRAFATA SE AFLA LA ID 4214

**B. Partea II. Proprietari și acte**

Inscrieri privitoare la dreptul de proprietate și alte drepturi reale		Referințe
/		
Act Administrativ nr. 735/25756, din 15/11/1999 emis de CJSDPAT VALCEA (TITLU DE PROPRIETATE; );		
B1	Intabulare, drept de PROPRIETATE, dobandit prin Reconstituire, cota actuala 1/1, cota initiala 1/1 1) OPREA RADA, LIPSA CNP;	A1

**C. Partea III. SARCINI .**

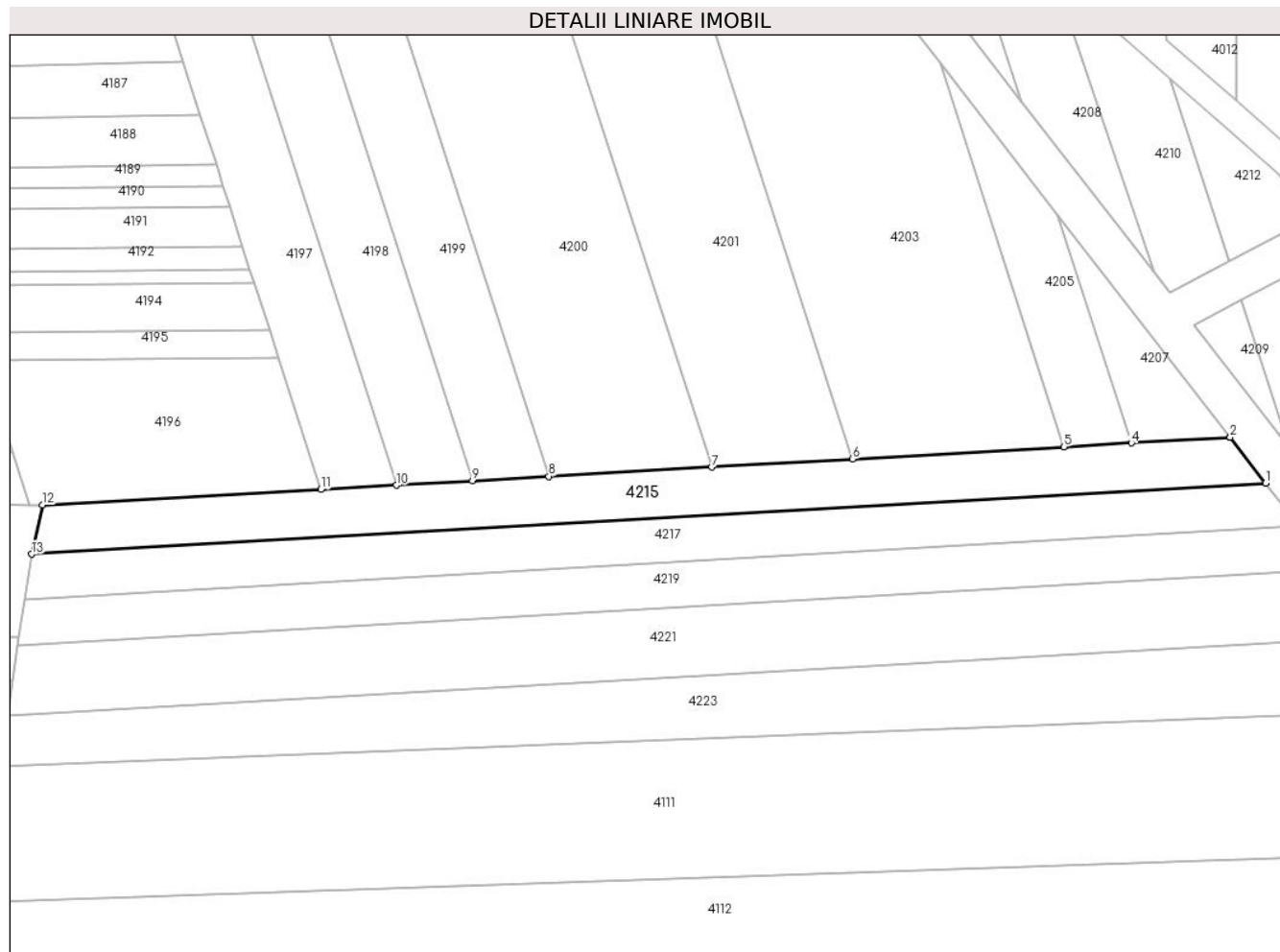
Inscrieri privind dezmembramintele dreptului de proprietate, drepturi reale de garanție și sarcini	Referințe
NU SUNT	

## Anexa Nr. 1 La Partea I

## Teren

Nr cadastral	Suprafața (mp)*	Observații / Referințe
	Din acte: 1.500 Masurata: 1.273	DIFERENTA DE SUPRAFATA SE AFLA LA ID 4214

\* Suprafața este determinată în planul de proiecție Stereo 70.



## Date referitoare la teren

Crt	Categorie folosință	Intravilan	Suprafața (mp)	Tarla	Parcelă	Nr. topo	Observații / Referințe
1	padure	NU	1.273	279	41	-	

## Lungime Segmente

1) Valorile lungimilor segmentelor sunt obținute din proiecție în plan.

Punct început	X / Y	Punct sfârșit	X / Y	Lungime segment (** (m)
1	444.211,308 364.077,891	2	444.206,051 364.084,679	8.586
2	444.206,051 364.084,679	3	444.206,049 364.084,682	0.004
3	444.206,049 364.084,682	4	444.191,436 364.083,838	14.637
4	444.191,436 364.083,838	5	444.181,446 364.083,264	10.006
5	444.181,446 364.083,264	6	444.150,174 364.081,465	31.324

Punct început	X / Y	Punct sfârșit	X / Y	Lungime segment (** (m)
6	444.150,174 364.081,465	7	444.129,284 364.080,264	20.924
7	444.129,284 364.080,264	8	444.105,182 364.078,878	24.142
8	444.105,182 364.078,878	9	444.093,859 364.078,227	11.342
9	444.093,859 364.078,227	10	444.082,603 364.077,579	11.275
10	444.082,603 364.077,579	11	444.071,414 364.076,936	11.207
11	444.071,414 364.076,936	12	444.030,189 364.074,646	41.289
12	444.030,189 364.074,646	13	444.028,603 364.067,383	7.434
13	444.028,603 364.067,383	1	444.211,308 364.077,891	183.007

\*\* Lungimile segmentelor sunt determinate în planul de proiecție Stereo 70 și sunt rotunjite la 1 milimetru.

\*\*\* Distanța dintre puncte este formată din segmente cumulate ce sunt mai mici decât valoarea 1 milimetru.



**DATE DESPRE IMOBILUL NR. 4216**

Oficiul de Cadastru și Publicitate Imobiliară VALCEA  
Biroul de Cadastru și Publicitate Imobiliară Ramnicu Valcea

**A. Partea I. Descrierea imobilului**

TEREN Extravilan

Adresa: Jud. Valcea

Nr. Crt	Nr cadastral Nr. topografic	Suprafața* (mp)	Observații / Referințe
A1		Din acte: 1.460 Masurata: 217	Sector cadastral:46 Teren neimprejmuit; DIFERENTA DE SUPRAFATA SE AFLA LA ID 4217

**B. Partea II. Proprietari și acte**

Inscrieri privitoare la dreptul de proprietate și alte drepturi reale		Referințe
/		
Act Administrativ nr. 663/47096, din 11/10/1999 emis de CJSDPAT VALCEA (TITLU DE PROPRIETATE; );		
B1	Intabulare, drept de PROPRIETATE, dobandit prin Reconstituire, cota actuala 1/1, cota initiala 1/1 1) SUVERGEL D. GHEORGHE, LIPSA CNP;	A1

**C. Partea III. SARCINI .**

Inscrieri privind dezmembramintele dreptului de proprietate, drepturi reale de garanție și sarcini	Referințe
NU SUNT	

## Anexa Nr. 1 La Partea I

## Teren

Nr cadastral	Suprafața (mp)*	Observații / Referințe
	Din acte: 1.460 Masurata: 217	DIFERENTA DE SUPRAFATA SE AFLA LA ID 4217

\* Suprafața este determinată în planul de proiecție Stereo 70.



## Date referitoare la teren

Crt	Categorie folosință	Intra vilan	Suprafața (mp)	Tarla	Parcelă	Nr. topo	Observații / Referințe
1	padure	NU	217	279	42	-	

## Lungime Segmente

1) Valorile lungimilor segmentelor sunt obținute din proiecție în plan.

Punct început	X / Y	Punct sfârșit	X / Y	Lungime segment (** (m)
1	444.223,536 364.071,898	2	444.256,0 364.073,765	32.518
2	444.256,0 364.073,765	3	444.250,806 364.080,162	8.24
3	444.250,806 364.080,162	4	444.218,573 364.078,309	32.286
4	444.218,573 364.078,309	1	444.223,536 364.071,898	8.108



**\*\* Lungimile segmentelor sunt determinate în planul de proiecție Stereo 70 și sunt rotunjite la 1 milimetru.**

**\*\*\* Distanța dintre puncte este formată din segmente cumulate ce sunt mai mici decât valoarea 1 milimetru.**



**DATE DESPRE IMOBILUL NR. 4217**

Oficiul de Cadastru și Publicitate Imobiliară VALCEA  
 Biroul de Cadastru și Publicitate Imobiliară Ramnicu Valcea

**A. Partea I. Descrierea imobilului**

TEREN Extravilan

Adresa: Jud. Valcea

Nr. Crt	Nr cadastral Nr. topografic	Suprafața* (mp)	Observații / Referințe
A1		Din acte: 1.460 Masurata: 1.243	Sector cadastral:46 Teren neimprejmuit; DIFERENTA DE SUPRAFATA SE AFLA LA ID 4216

**B. Partea II. Proprietari și acte**

Inscrieri privitoare la dreptul de proprietate și alte drepturi reale		Referințe
/		
Act Administrativ nr. 663/47096, din 11/10/1999 emis de CJSDPAT VALCEA (TITLU DE PROPRIETATE; );		
B1	Intabulare, drept de PROPRIETATE, dobandit prin Reconstituire, cota actuala 1/1, cota initiala 1/1 1) SUVERGEL D. GHEORGHE, LIPSA CNP;	A1

**C. Partea III. SARCINI .**

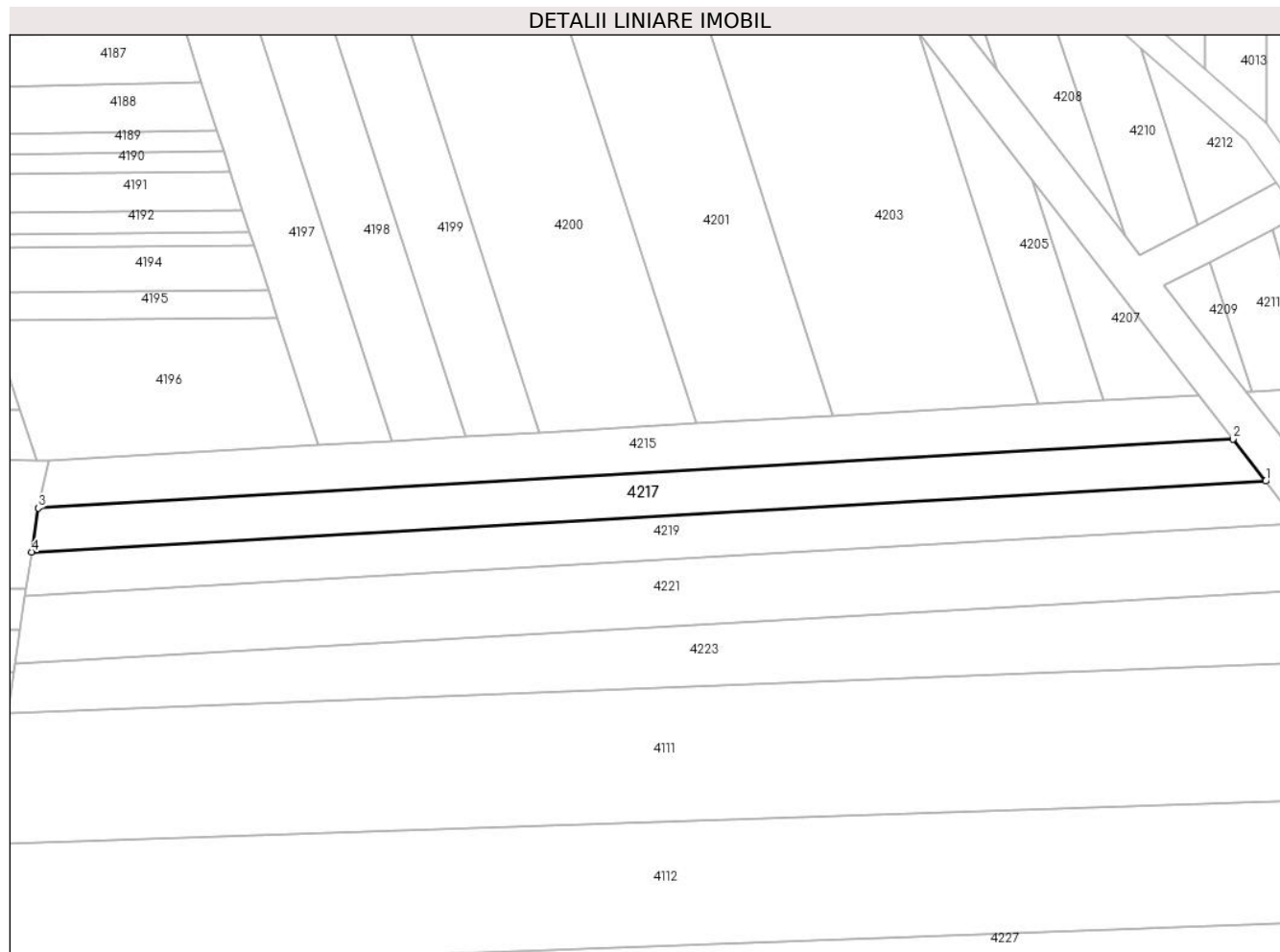
Inscrieri privind dezmembramintele dreptului de proprietate, drepturi reale de garanție și sarcini	Referințe
NU SUNT	

## Anexa Nr. 1 La Partea I

## Teren

Nr cadastral	Suprafața (mp)*	Observații / Referințe
	Din acte: 1.460 Masurata: 1.243	DIFERENTA DE SUPRAFATA SE AFLA LA ID 4216

\* Suprafața este determinată în planul de proiecție Stereo 70.



## Date referitoare la teren

Crt	Categorie folosință	Intravilan	Suprafața (mp)	Tarla	Parcelă	Nr. topo	Observații / Referințe
1	padure	NU	1.243	279	42	-	

## Lungime Segmente

1) Valorile lungimilor segmentelor sunt obținute din proiecție în plan.

Punct început	X / Y	Punct sfârșit	X / Y	Lungime segment (** (m)
1	444.216,271 364.071,48	2	444.211,308 364.077,891	8.108
2	444.211,308 364.077,891	3	444.028,603 364.067,383	183.007
3	444.028,603 364.067,383	4	444.027,592 364.060,629	6.829
4	444.027,592 364.060,629	1	444.216,271 364.071,48	188.991

**\*\* Lungimile segmentelor sunt determinate în planul de proiecție Stereo 70 și sunt rotunjite la 1 milimetru.**

**\*\*\* Distanța dintre puncte este formată din segmente cumulate ce sunt mai mici decât valoarea 1 milimetru.**



**DATE DESPRE IMOBILUL NR. 4218**

Oficiul de Cadastru și Publicitate Imobiliară VALCEA  
Biroul de Cadastru și Publicitate Imobiliară Ramnicu Valcea

**A. Partea I. Descrierea imobilului**

TEREN Extravilan

Adresa: Jud. Valcea

Nr. Crt	Nr cadastral Nr. topografic	Suprafața* (mp)	Observații / Referințe
A1		Din acte: 1.500 Masurata: 218	Sector cadastral:46 Teren neimprejmuit; DIFERENTA DE SUPRAFATA SE AFLA LA ID 4219

**B. Partea II. Proprietari și acte**

Inscrieri privitoare la dreptul de proprietate și alte drepturi reale		Referințe
/		
Act Administrativ nr. 734/25756, din 15/11/1999 emis de CJSDPAT VALCEA (TITLU DE PROPRIETATE; );		
B1	Intabulare, drept de PROPRIETATE, dobandit prin Reconstituire, cota actuala 1/1, cota initiala 1/1 1) MUNTEANU FLOAREA, LIPSA CNP; 2) CODREANU PARASCHIVA, LIPSA CNP; 3) CONDILA MARIA, LIPSA CNP; 4) RUG ILIE, LIPSA CNP; 5) RUG I. ION, LIPSA CNP;	A1

**C. Partea III. SARCINI .**

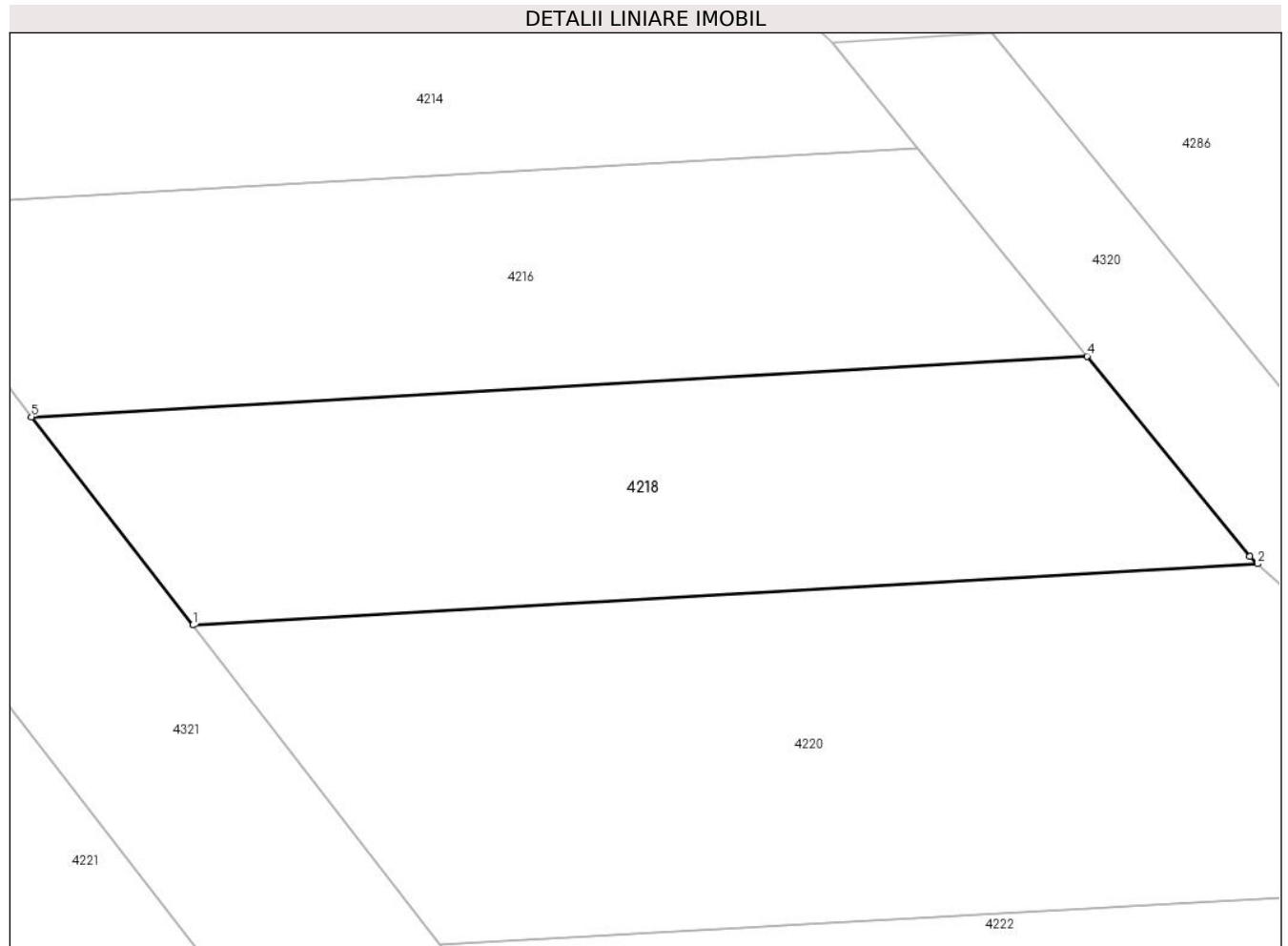
Inscrieri privind dezmembramintele dreptului de proprietate, drepturi reale de garanție și sarcini	Referințe
NU SUNT	

## Anexa Nr. 1 La Partea I

## Teren

Nr cadastral	Suprafața (mp)*	Observații / Referințe
	Din acte: 1.500 Masurata: 218	DIFERENTA DE SUPRAFATA SE AFLA LA ID 4219

\* Suprafața este determinată în planul de proiecție Stereo 70.



## Date referitoare la teren

Crt	Categorie folosință	Intra vilan	Suprafața (mp)	Tarla	Parcelă	Nr. topo	Observații / Referințe
1	padure	NU	218	279	43	-	

## Lungime Segmente

1) Valorile lungimilor segmentelor sunt obținute din proiecție în plan.

Punct început	X / Y	Punct sfârșit	X / Y	Lungime segment (** (m)
1	444.228,495 364.065,494	2	444.261,249 364.067,378	32.808
2	444.261,249 364.067,378	3	444.261,005 364.067,6	0.33
3	444.261,005 364.067,6	4	444.256,0 364.073,765	7.941
4	444.256,0 364.073,765	5	444.223,536 364.071,898	32.518
5	444.223,536 364.071,898	1	444.228,495 364.065,494	8.1



**\*\* Lungimile segmentelor sunt determinate în planul de proiecție Stereo 70 și sunt rotunjite la 1 milimetru.**

**\*\*\* Distanța dintre puncte este formată din segmente cumulate ce sunt mai mici decât valoarea 1 milimetru.**



**DATE DESPRE IMOBILUL NR. 4219**

Oficiul de Cadastru și Publicitate Imobiliară VALCEA  
Biroul de Cadastru și Publicitate Imobiliară Ramnicu Valcea

**A. Partea I. Descrierea imobilului**

TEREN Extravilan

Adresa: Jud. Valcea

Nr. Crt	Nr cadastral Nr. topografic	Suprafața* (mp)	Observații / Referințe
A1		Din acte: 1.500 Masurata: 1.282	Sector cadastral:46 Teren neimprejmuit; DIFERENTA DE SUPRAFATA SE AFLA LA ID 4218

**B. Partea II. Proprietari și acte**

Inscrieri privitoare la dreptul de proprietate și alte drepturi reale		Referințe
/		
Act Administrativ nr. 734/25756, din 15/11/1999 emis de CJSDPAT VALCEA (TITLU DE PROPRIETATE; );		
B1	Intabulare, drept de PROPRIETATE, dobandit prin Reconstituire, cota actuala 1/1, cota initiala 1/1 1) MUNTEANU FLOAREA, LIPSA CNP; 2) CODREANU PARASCHIVA, LIPSA CNP; 3) CONDILA MARIA, LIPSA CNP; 4) RUG ILIE, LIPSA CNP; 5) RUG I. ION, LIPSA CNP;	A1

**C. Partea III. SARCINI .**

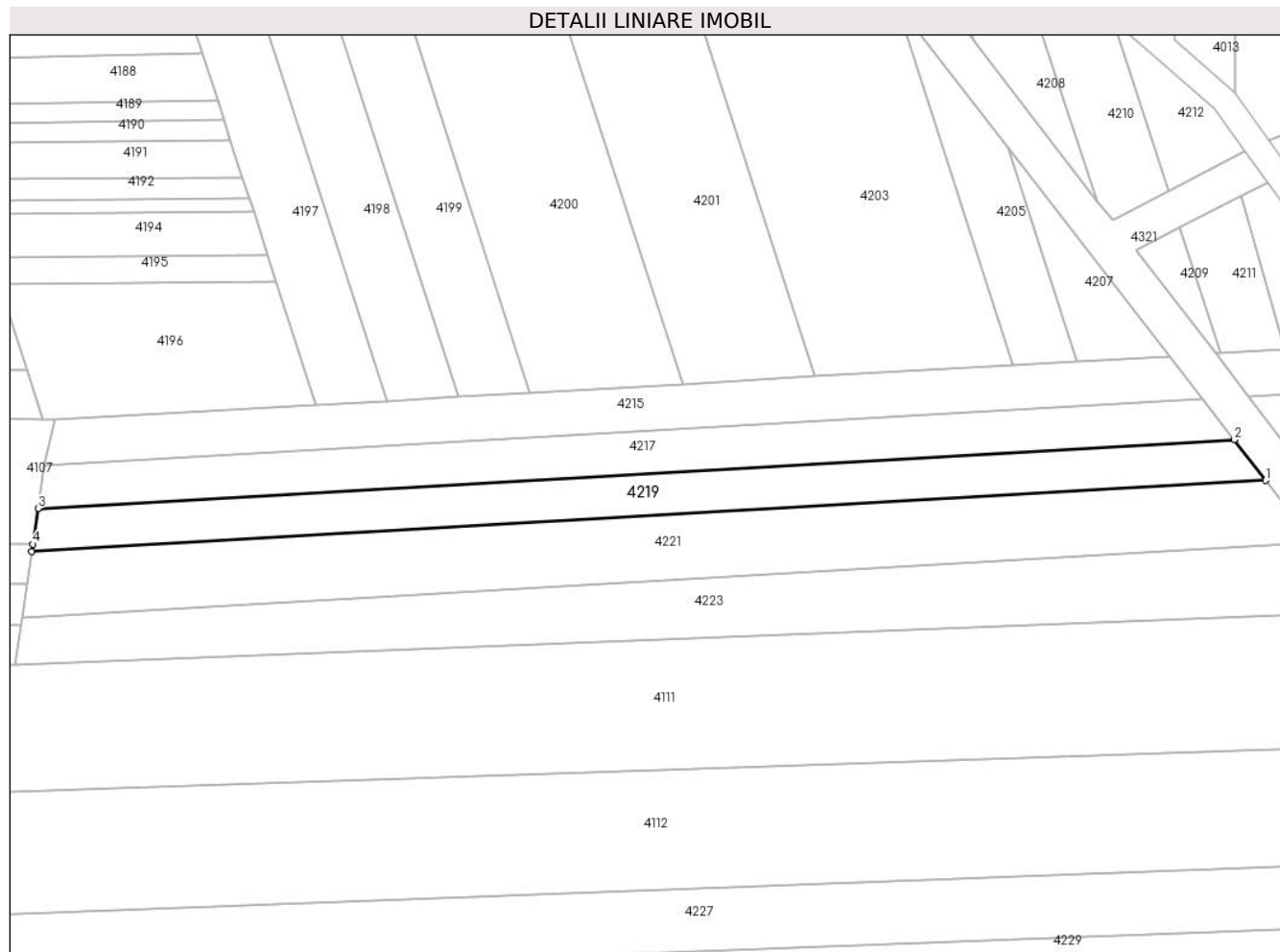
Inscrieri privind dezmembramintele dreptului de proprietate, drepturi reale de garanție și sarcini	Referințe
NU SUNT	

## Anexa Nr. 1 La Partea I

## Teren

Nr cadastral	Suprafaţa (mp)*	Observații / Referințe
	Din acte: 1.500 Masurata: 1.282	DIFERENTA DE SUPRAFATA SE AFLA LA ID 4218

\* Suprafața este determinată în planul de proiecție Stereo 70.



## Date referitoare la teren

Crt	Categorie folosință	Intra vilan	Suprafața (mp)	Tarla	Parcelă	Nr. topo	Observații / Referințe
1	padure	NU	1.282	279	43	-	

## Lungime Segmente

1) Valorile lungimilor segmentelor sunt obținute din proiecție în plan.

Punct început	X / Y	Punct sfârșit	X / Y	Lungime segment (** (m)
1	444.221,23 364.065,076	2	444.216,271 364.071,48	8.1
2	444.216,271 364.071,48	3	444.027,592 364.060,629	188.991
3	444.027,592 364.060,629	4	444.026,756 364.055,039	5.652
4	444.026,756 364.055,039	5	444.026,583 364.053,881	1.171
5	444.026,583 364.053,881	1	444.221,23 364.065,076	194.969

**\*\* Lungimile segmentelor sunt determinate în planul de proiecție Stereo 70 și sunt rotunjite la 1 milimetru.**

**\*\*\* Distanța dintre puncte este formată din segmente cumulate ce sunt mai mici decât valoarea 1 milimetru.**



**DATE DESPRE IMOBILUL NR. 4220**

Oficiul de Cadastru și Publicitate Imobiliară VALCEA  
Biroul de Cadastru și Publicitate Imobiliară Ramnicu Valcea

**A. Partea I. Descrierea imobilului**

TEREN Extravilan

Adresa: Jud. Valcea

Nr. Crt	Nr cadastral Nr. topografic	Suprafața* (mp)	Observații / Referințe
A1		Din acte: 2.400 Masurata: 352	Sector cadastral:46 Teren neimprejmuit; DIFERENTA DE SUPRAFATA SE AFLA LA ID 4221

**B. Partea II. Proprietari și acte**

Inscrieri privitoare la dreptul de proprietate și alte drepturi reale		Referințe
/		
Act Administrativ nr. 737/25756, din 15/11/1999 emis de CJSDPAT VALCEA (TITLU DE PROPRIETATE; );		
B1	Intabulare, drept de PROPRIETATE, dobandit prin Reconstituire, cota actuala 1/1, cota initiala 1/1 1) MILITARU TEODOR, LIPSA CNP;	A1

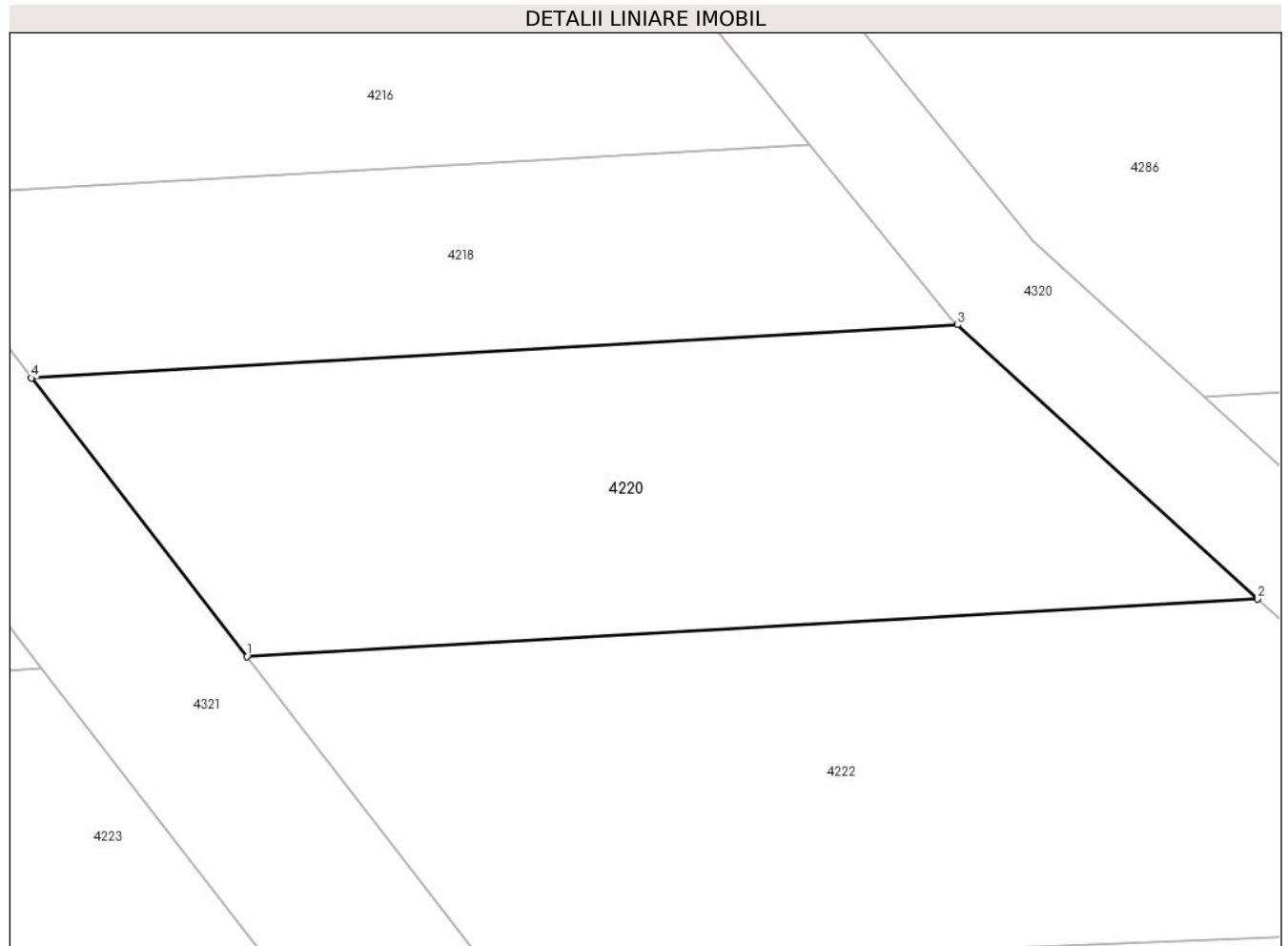
**C. Partea III. SARCINI .**

Inscrieri privind dezmembramintele dreptului de proprietate, drepturi reale de garanție și sarcini	Referințe
NU SUNT	

**Anexa Nr. 1 La Partea I****Teren**

Nr cadastral	Suprafața (mp)*	Observații / Referințe
	Din acte: 2.400 Masurata: 352	DIFERENTA DE SUPRAFATA SE AFLA LA ID 4221

\* Suprafața este determinată în planul de proiecție Stereo 70.

**Date referitoare la teren**

Crt	Categorie folosință	Intra vilan	Suprafața (mp)	Tarla	Parcelă	Nr. topo	Observații / Referințe
1	padure	NU	352	279	44	-	

**Lungime Segmente**

1) Valorile lungimilor segmentelor sunt obținute din proiecție în plan.

Punct început	X / Y	Punct sfârșit	X / Y	Lungime segment (** (m)
1	444.236,115 364.055,653	2	444.271,862 364.057,689	35.805
2	444.271,862 364.057,689	3	444.261,249 364.067,378	14.371
3	444.261,249 364.067,378	4	444.228,495 364.065,494	32.808
4	444.228,495 364.065,494	1	444.236,115 364.055,653	12.446



**\*\* Lungimile segmentelor sunt determinate în planul de proiecție Stereo 70 și sunt rotunjite la 1 milimetru.**

**\*\*\* Distanța dintre puncte este formată din segmente cumulate ce sunt mai mici decât valoarea 1 milimetru.**



**DATE DESPRE IMOBILUL NR. 4221**

Oficiul de Cadastru și Publicitate Imobiliară VALCEA  
Biroul de Cadastru și Publicitate Imobiliară Ramnicu Valcea

**A. Partea I. Descrierea imobilului**

TEREN Extravilan

Adresa: Jud. Valcea

Nr. Crt	Nr cadastral Nr. topografic	Suprafața* (mp)	Observații / Referințe
A1		Din acte: 2.400 Masurata: 2.048	Sector cadastral:46 Teren neimprejmuit; DIFERENTA DE SUPRAFATA SE AFLA LA ID 4220

**B. Partea II. Proprietari și acte**

Inscrieri privitoare la dreptul de proprietate și alte drepturi reale		Referințe
/		
Act Administrativ nr. 737/25756, din 15/11/1999 emis de CJSDPAT VALCEA (TITLU DE PROPRIETATE; );		
B1	Intabulare, drept de PROPRIETATE, dobandit prin Reconstituire, cota actuala 1/1, cota initiala 1/1 1) MILITARU TEODOR, LIPSA CNP;	A1

**C. Partea III. SARCINI .**

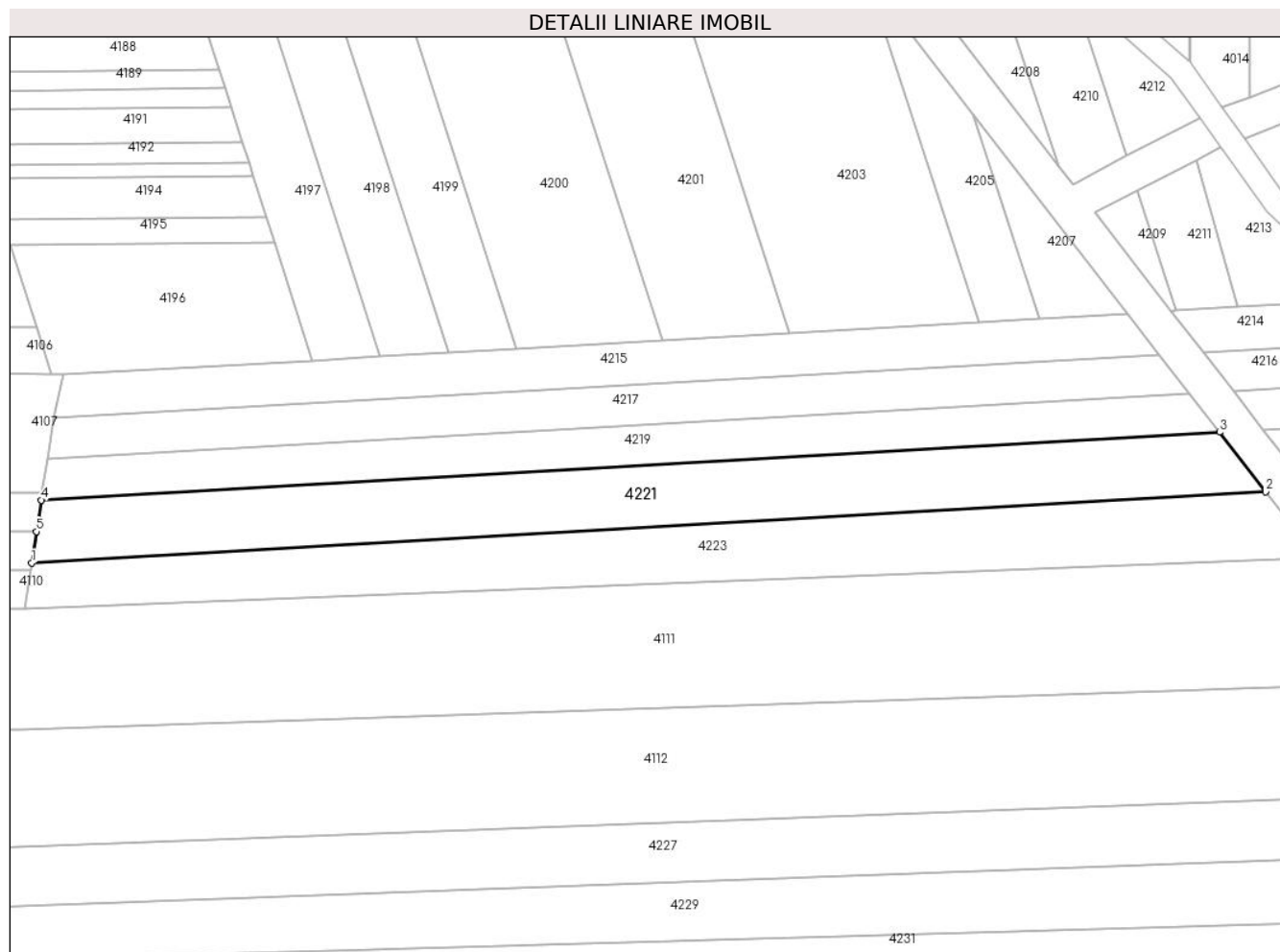
Inscrieri privind dezmembramintele dreptului de proprietate, drepturi reale de garanție și sarcini	Referințe
NU SUNT	

## Anexa Nr. 1 La Partea I

## Teren

Nr cadastral	Suprafața (mp)*	Observații / Referințe
	Din acte: 2.400 Masurata: 2.048	DIFERENTA DE SUPRAFATA SE AFLA LA ID 4220

\* Suprafața este determinată în planul de proiecție Stereo 70.



## Date referitoare la teren

Crt	Categorie folosință	Intra vilan	Suprafața (mp)	Tarla	Parcelă	Nr. topo	Observații / Referințe
1	padure	NU	2.048	279	44	-	

## Lungime Segmente

1) Valorile lungimilor segmentelor sunt obținute din proiecție în plan.

Punct început	X / Y	Punct sfârșit	X / Y	Lungime segment (** (m)
1	444.025,032 364.043,513	2	444.228,85 364.055,235	204.155
2	444.228,85 364.055,235	3	444.221,23 364.065,076	12.446
3	444.221,23 364.065,076	4	444.026,583 364.053,881	194.969
4	444.026,583 364.053,881	5	444.025,806 364.048,689	5.25
5	444.025,806 364.048,689	1	444.025,032 364.043,513	5.234

**\*\* Lungimile segmentelor sunt determinate în planul de proiecție Stereo 70 și sunt rotunjite la 1 milimetru.**

**\*\*\* Distanța dintre puncte este formată din segmente cumulate ce sunt mai mici decât valoarea 1 milimetru.**



**DATE DESPRE IMOBILUL NR. 4222**

Oficiul de Cadastru și Publicitate Imobiliară VALCEA  
Biroul de Cadastru și Publicitate Imobiliară Ramnicu Valcea

**A. Partea I. Descrierea imobilului**

TEREN Extravilan

Adresa: Jud. Valcea

Nr. Crt	Nr cadastral Nr. topografic	Suprafața* (mp)	Observații / Referințe
A1		Din acte: 2.400 Masurata: 441	Sector cadastral:46 Teren neimprejmuit; DIFERENTA DE SUPRAFATA SE AFLA LA ID 4223

**B. Partea II. Proprietari și acte**

Inscrieri privitoare la dreptul de proprietate și alte drepturi reale		Referințe
/		
Act Administrativ nr. 733/25756, din 15/11/1999 emis de CJSDPAT VALCEA (TITLU DE PROPRIETATE; );		
B1	Intabulare, drept de PROPRIETATE, dobandit prin Reconstituire, cota actuala 1/1, cota initiala 1/1 1) STANESCU MARIA, LIPSA CNP;	A1

**C. Partea III. SARCINI .**

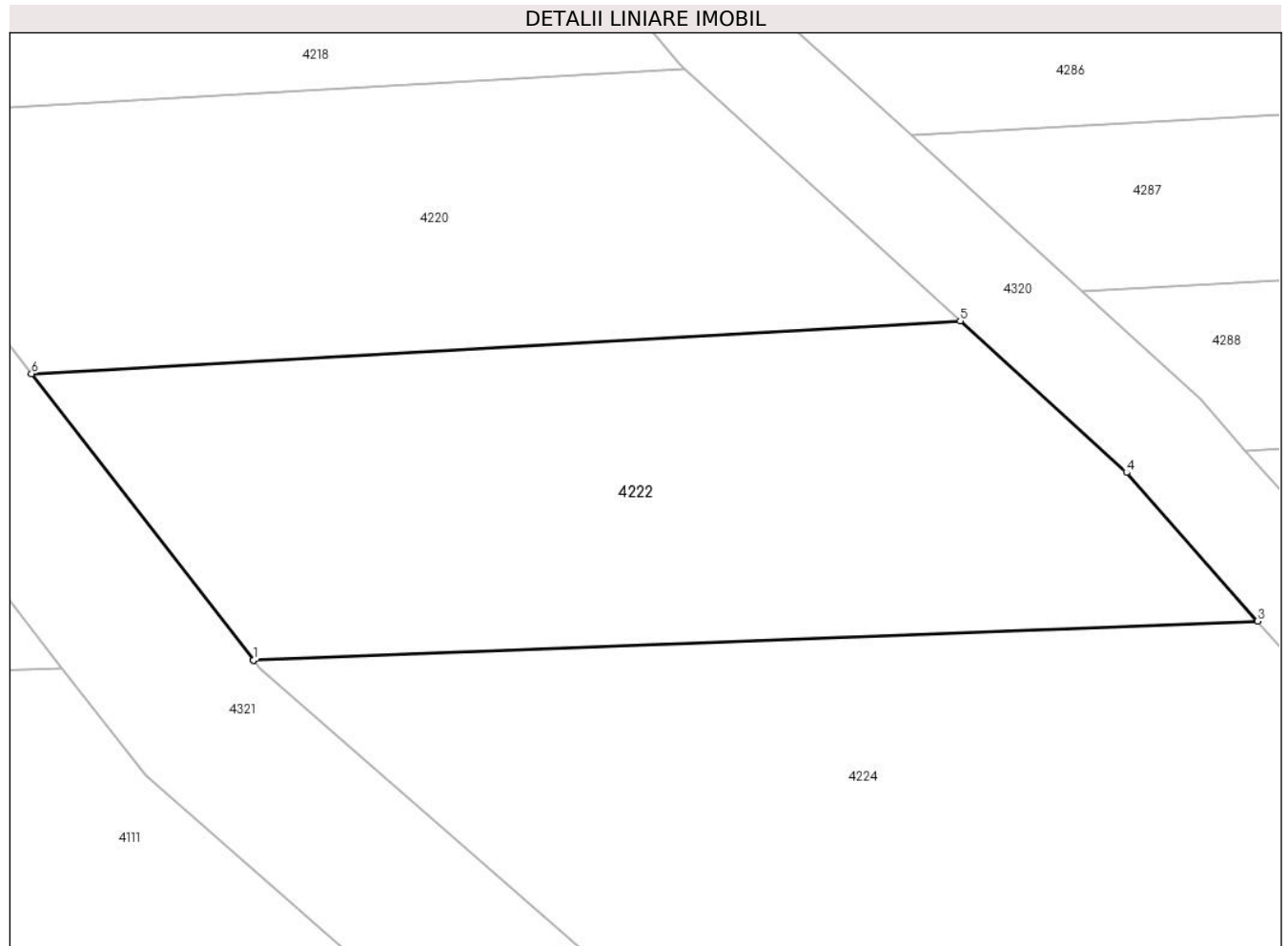
Inscrieri privind dezmembramintele dreptului de proprietate, drepturi reale de garanție și sarcini	Referințe
NU SUNT	

## Anexa Nr. 1 La Partea I

## Teren

Nr cadastral	Suprafaţa (mp)*	Observații / Referințe
	Din acte: 2.400 Masurata: 441	DIFERENTA DE SUPRAFATA SE AFLA LA ID 4223

\* Suprafața este determinată în planul de proiecție Stereo 70.



## Date referitoare la teren

Crt	Categorie folosință	Intra vilan	Suprafața (mp)	Tarla	Parcelă	Nr. topo	Observații / Referințe
1	padure	NU	441	279	45	-	

## Lungime Segmente

1) Valorile lungimilor segmentelor sunt obținute din proiecție în plan.

Punct început	X / Y	Punct sfârșit	X / Y	Lungime segment (** (m)
1	444.244,652 364.044,628	2	444.244,653 364.044,626	0.002
2	444.244,653 364.044,626	3	444.283,303 364.046,139	38.68
3	444.283,303 364.046,139	4	444.278,256 364.051,853	7.624
4	444.278,256 364.051,853	5	444.271,862 364.057,689	8.657
5	444.271,862 364.057,689	6	444.236,115 364.055,653	35.805



Punct început	X / Y	Punct sfârșit	X / Y	Lungime segment (** (m)
6	444.236,115 364.055,653	1	444.244,652 364.044,628	13.944

\*\* Lungimile segmentelor sunt determinate în planul de proiecție Stereo 70 și sunt rotunjite la 1 milimetru.

\*\*\* Distanța dintre puncte este formată din segmente cumulate ce sunt mai mici decât valoarea 1 milimetru.



**DATE DESPRE IMOBILUL NR. 4223**

Oficiul de Cadastru și Publicitate Imobiliară VALCEA  
Biroul de Cadastru și Publicitate Imobiliară Ramnicu Valcea

**A. Partea I. Descrierea imobilului**

TEREN Extravilan

Adresa: Jud. Valcea

Nr. Crt	Nr cadastral Nr. topografic	Suprafața* (mp)	Observații / Referințe
A1		Din acte: 2.400 Masurata: 1.959	Sector cadastral:46 Teren neimprejmuit; DIFERENTA DE SUPRAFATA SE AFLA LA ID 4222

**B. Partea II. Proprietari și acte**

Inscrieri privitoare la dreptul de proprietate și alte drepturi reale		Referințe
/		
Act Administrativ nr. 733/25756, din 15/11/1999 emis de CJSDPAT VALCEA (TITLU DE PROPRIETATE; );		
B1	Intabulare, drept de PROPRIETATE, dobandit prin Reconstituire, cota actuala 1/1, cota initiala 1/1 1) STANESCU MARIA, LIPSA CNP;	A1

**C. Partea III. SARCINI .**

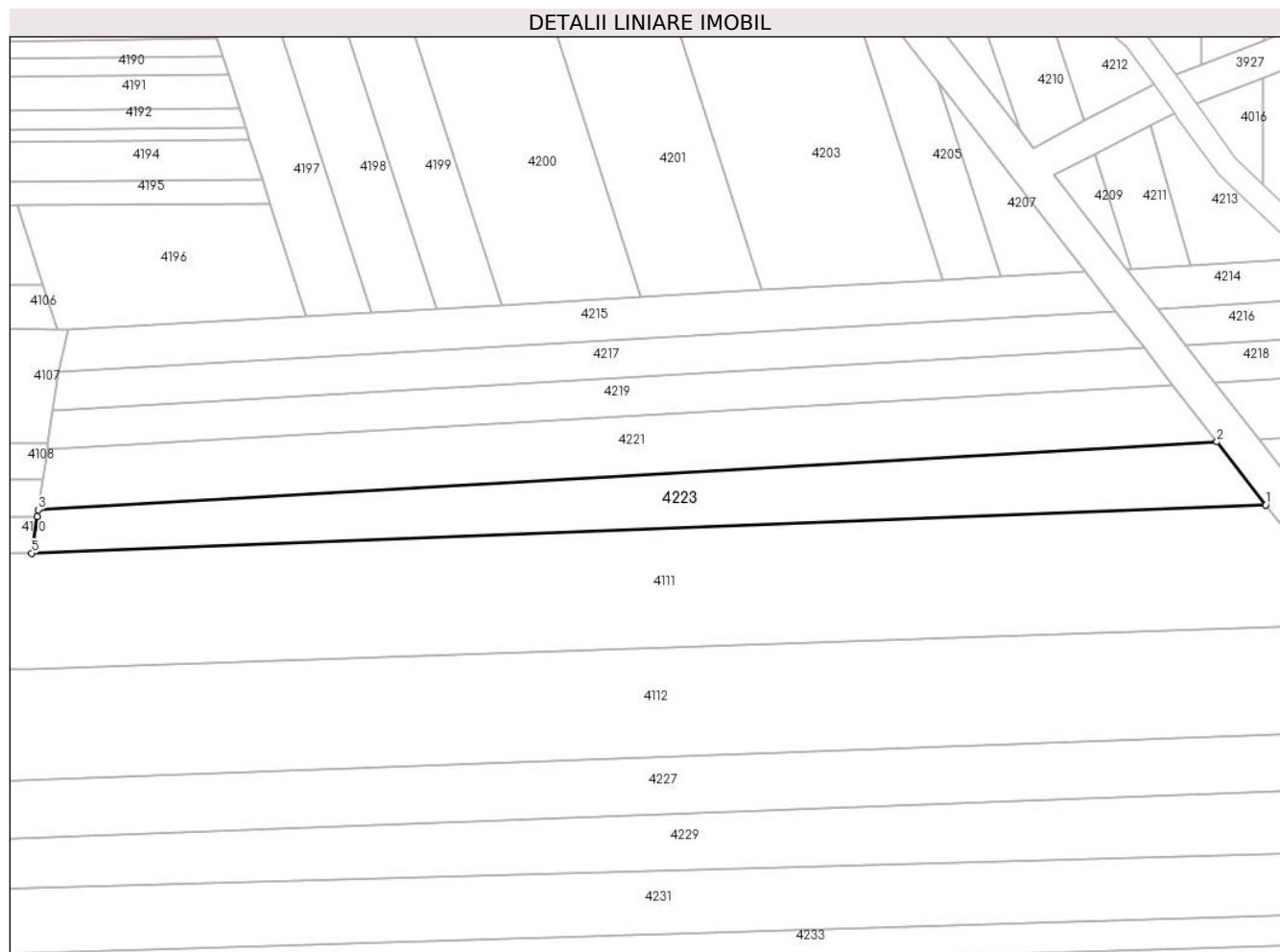
Inscrieri privind dezmembramintele dreptului de proprietate, drepturi reale de garanție și sarcini	Referințe
NU SUNT	

## Anexa Nr. 1 La Partea I

## Teren

Nr cadastral	Suprafața (mp)*	Observații / Referințe
	Din acte: 2.400 Masurata: 1.959	DIFERENTA DE SUPRAFATA SE AFLA LA ID 4222

\* Suprafața este determinată în planul de proiecție Stereo 70.



## Date referitoare la teren

Crt	Categorie folosință	Intravilan	Suprafața (mp)	Tarla	Parcelă	Nr. topo	Observații / Referințe
1	padure	NU	1.959	279	45	-	

## Lungime Segmente

1) Valorile lungimilor segmentelor sunt obținute din proiecție în plan.

Punct început	X / Y	Punct sfârșit	X / Y	Lungime segment (** (m)
1	444.237,288 364.044,338	2	444.228,85 364.055,235	13.782
2	444.228,85 364.055,235	3	444.025,032 364.043,513	204.155
3	444.025,032 364.043,513	4	444.024,856 364.042,336	1.19
4	444.024,856 364.042,336	5	444.023,905 364.035,984	6.423
5	444.023,905 364.035,984	1	444.237,288 364.044,338	213.546

**\*\* Lungimile segmentelor sunt determinate în planul de proiecție Stereo 70 și sunt rotunjite la 1 milimetru.**

**\*\*\* Distanța dintre puncte este formată din segmente cumulate ce sunt mai mici decât valoarea 1 milimetru.**



**DATE DESPRE IMOBILUL NR. 4224**

Oficiul de Cadastru și Publicitate Imobiliară VALCEA  
Biroul de Cadastru și Publicitate Imobiliară Ramnicu Valcea

**A. Partea I. Descrierea imobilului**

TEREN Extravilan

Adresa: Jud. Valcea, punct Fesi Harca

Nr. Crt	Nr cadastral Nr. topografic	Suprafața* (mp)	Observații / Referințe
A1	35537	Din acte: 18.600 Masurata: 782	Sector cadastral:46 Teren neimprejmuit; DIFERENTA DE SUPRAFATA SE AFLA LA ID 4111

**B. Partea II. Proprietari și acte**

Inscrieri privitoare la dreptul de proprietate și alte drepturi reale	Referințe
<b>87502 / 15/11/2019</b>	
Act Administrativ nr. 732/25756, din 15/11/1999 emis de COMISIA JUDETEANA VALCEA (; act administrativ nr 384/50857 din 11.03.1997, emis de COMISIA JUDETEANA VALCEA);	
B1	A1
Intabulare, drept de PROPRIETATE, dobandit prin Lege, cota actuala 1/1, cota initiala 1/1 1) NICULA MARIN	

**C. Partea III. SARCINI .**

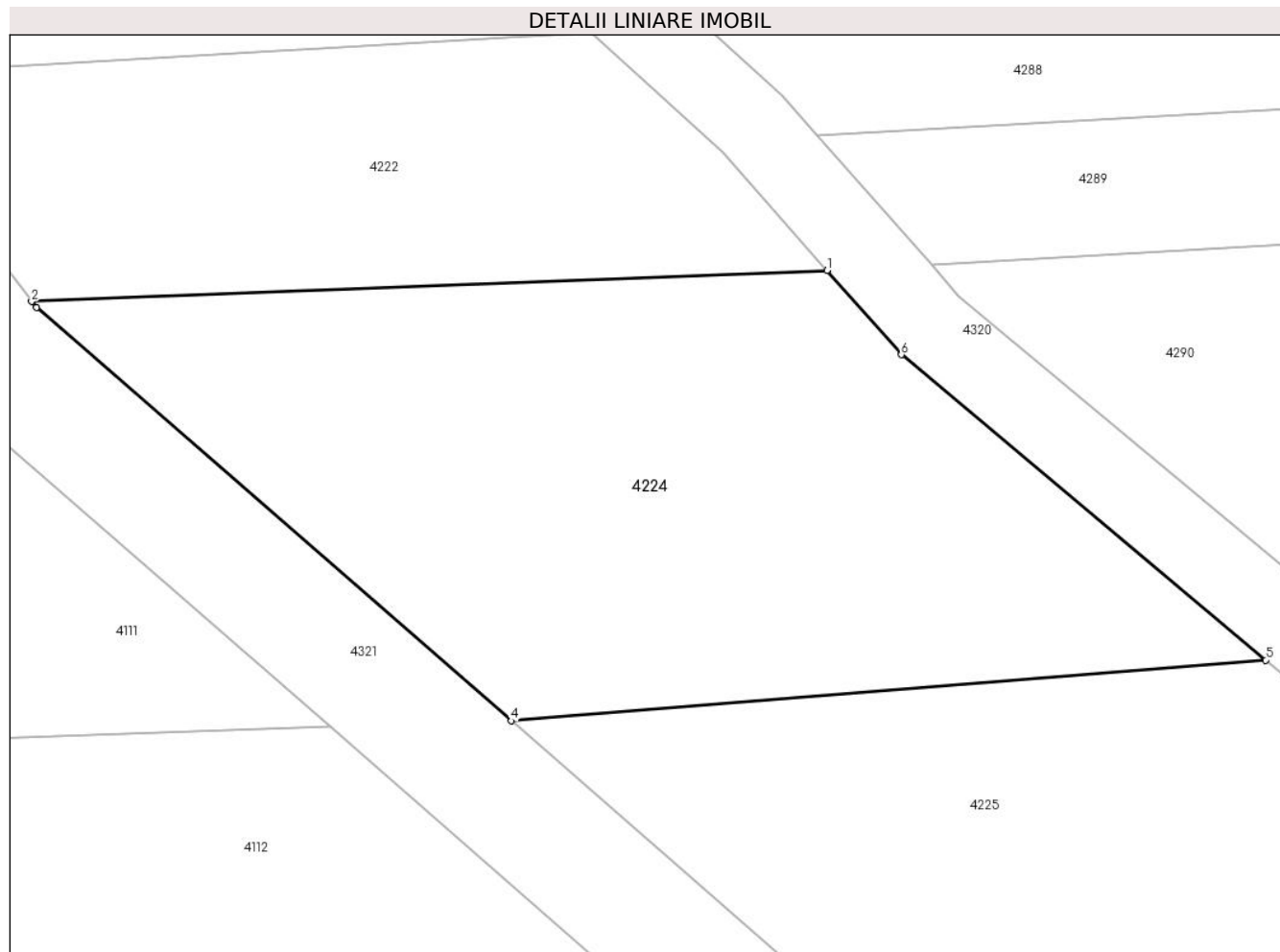
Inscrieri privind dezmembramintele dreptului de proprietate, drepturi reale de garanție și sarcini	Referințe
NU SUNT	

## Anexa Nr. 1 La Partea I

## Teren

Nr cadastral	Suprafața (mp)*	Observații / Referințe
35537	Din acte: 18.600 Masurata: 782	DIFERENTA DE SUPRAFATA SE AFLA LA ID 4111

\* Suprafața este determinată în planul de proiecție Stereo 70.



## Date referitoare la teren

Crt	Categorie folosință	Intravilan	Suprafața (mp)	Tarla	Parcelă	Nr. topo	Observații / Referințe
1	padure	NU	782	279	46	-	

## Lungime Segmente

1) Valorile lungimilor segmentelor sunt obținute din proiecție în plan.

Punct început	X / Y	Punct sfârșit	X / Y	Lungime segment (** (m)
1	444.283,303 364.046,139	2	444.244,653 364.044,626	38.68
2	444.244,653 364.044,626	3	444.244,882 364.044,331	0.373
3	444.244,882 364.044,331	4	444.267,967 364.024,251	30.596
4	444.267,967 364.024,251	5	444.304,63 364.027,205	36.782
5	444.304,63 364.027,205	6	444.286,922 364.042,041	23.102



Punct început	X / Y	Punct sfârșit	X / Y	Lungime segment (** (m)
6	444.286,922 364.042,041	1	444.283,303 364.046,139	5.467

\*\* Lungimile segmentelor sunt determinate în planul de proiecție Stereo 70 și sunt rotunjite la 1 milimetru.

\*\*\* Distanța dintre puncte este formată din segmente cumulate ce sunt mai mici decât valoarea 1 milimetru.



**DATE DESPRE IMOBILUL NR. 4225**

Oficiul de Cadastru și Publicitate Imobiliară VALCEA  
Biroul de Cadastru și Publicitate Imobiliară Ramnicu Valcea

**A. Partea I. Descrierea imobilului**

TEREN Extravilan

Adresa: Jud. Valcea

Nr. Crt	Nr cadastral Nr. topografic	Suprafața* (mp)	Observații / Referințe
A1	36634	Din acte: 18.820 Masurata: 717	Sector cadastral:46 Teren neimprejmuit; DIFERENTA DE SUPRAFATA SE AFLA LA ID 4112

**B. Partea II. Proprietari și acte**

Inscrieri privitoare la dreptul de proprietate și alte drepturi reale		Referințe
<b>71772 / 12/09/2022</b>		
Act Administrativ nr. Titlu de proprietate nr. 29346, din 22/08/2022 emis de CJSDPAT VALCEA;		
B1	Intabulare, drept de PROPRIETATE, dobandit prin Lege, cota actuala 1/1, cota initiala 1/1 1) BUICULESCU TUDOR	A1

**C. Partea III. SARCINI .**

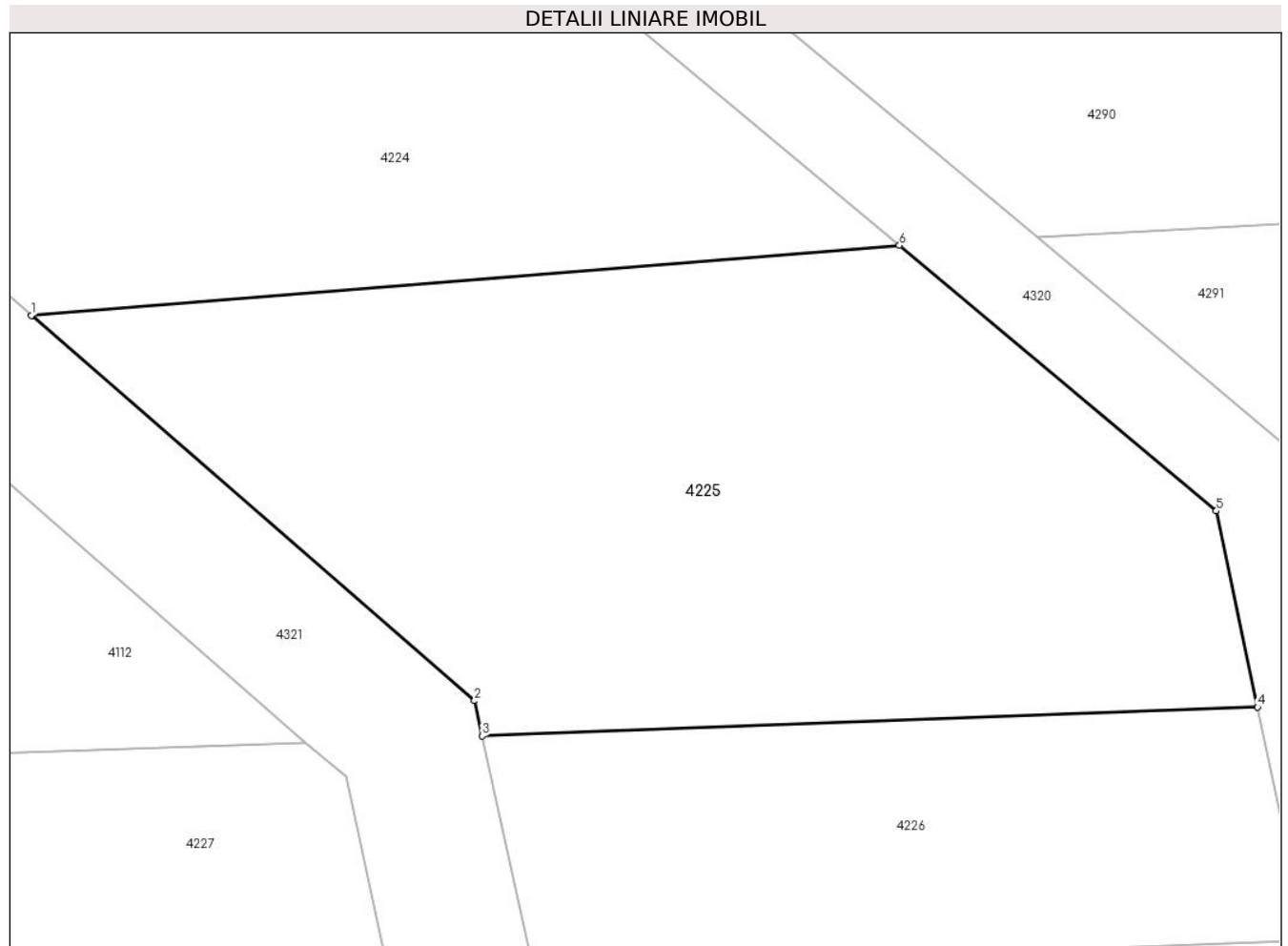
Inscrieri privind dezmembramintele dreptului de proprietate, drepturi reale de garanție și sarcini	Referințe
NU SUNT	

## Anexa Nr. 1 La Partea I

## Teren

Nr cadastral	Suprafața (mp)*	Observații / Referințe
36634	Din acte: 18.820 Masurata: 717	DIFERENTA DE SUPRAFATA SE AFLA LA ID 4112

\* Suprafața este determinată în planul de proiecție Stereo 70.



## Date referitoare la teren

Crt	Categorie folosință	Intra vilan	Suprafața (mp)	Tarla	Parcelă	Nr. topo	Observații / Referințe
1	padure	NU	717	279	279UA	-	

## Lungime Segmente

1) Valorile lungimilor segmentelor sunt obținute din proiecție în plan.

Punct început	X / Y	Punct sfârșit	X / Y	Lungime segment (** (m)
1	444.267,967 364.024,251	2	444.286,679 364.007,975	24.8
2	444.286,679 364.007,975	3	444.287,003 364.006,493	1.517
3	444.287,003 364.006,493	4	444.319,757 364.007,707	32.776
4	444.319,757 364.007,707	5	444.318,014 364.015,992	8.466
5	444.318,014 364.015,992	6	444.304,63 364.027,205	17.46

Punct început	X / Y	Punct sfârşit	X / Y	Lungime segment (** (m)
6	444.304,63 364.027,205	1	444.267,967 364.024,251	36.782

\*\* Lungimile segmentelor sunt determinate în planul de proiecţie Stereo 70 şi sunt rotunjite la 1 milimetru.

\*\*\* Distanţa dintre puncte este formată din segmente cumulate ce sunt mai mici decât valoarea 1 milimetru.



**DATE DESPRE IMOBILUL NR. 4226**

Oficiul de Cadastru și Publicitate Imobiliară VALCEA  
Biroul de Cadastru și Publicitate Imobiliară Ramnicu Valcea

**A. Partea I. Descrierea imobilului**

TEREN Extravilan

Adresa: Jud. Valcea

Nr. Crt	Nr cadastral Nr. topografic	Suprafața* (mp)	Observații / Referințe
A1		Din acte: 3.200 Masurata: 325	Sector cadastral:46 Teren neimprejmuit; DIFERENTA DE SUPRAFATA SE AFLA LA ID 4227

**B. Partea II. Proprietari și acte**

Inscrieri privitoare la dreptul de proprietate și alte drepturi reale		Referințe
/		
Act Administrativ nr. 731/25756, din 15/11/1999 emis de CJSDPAT VALCEA (TITLU DE PROPRIETATE; );		
B1	Intabulare, drept de PROPRIETATE, dobandit prin Reconstituire, cota actuala 1/1, cota initiala 1/1 1) MARINESCU NICOLAE, LIPSA CNP;	A1

**C. Partea III. SARCINI .**

Inscrieri privind dezmembramintele dreptului de proprietate, drepturi reale de garanție și sarcini	Referințe
NU SUNT	

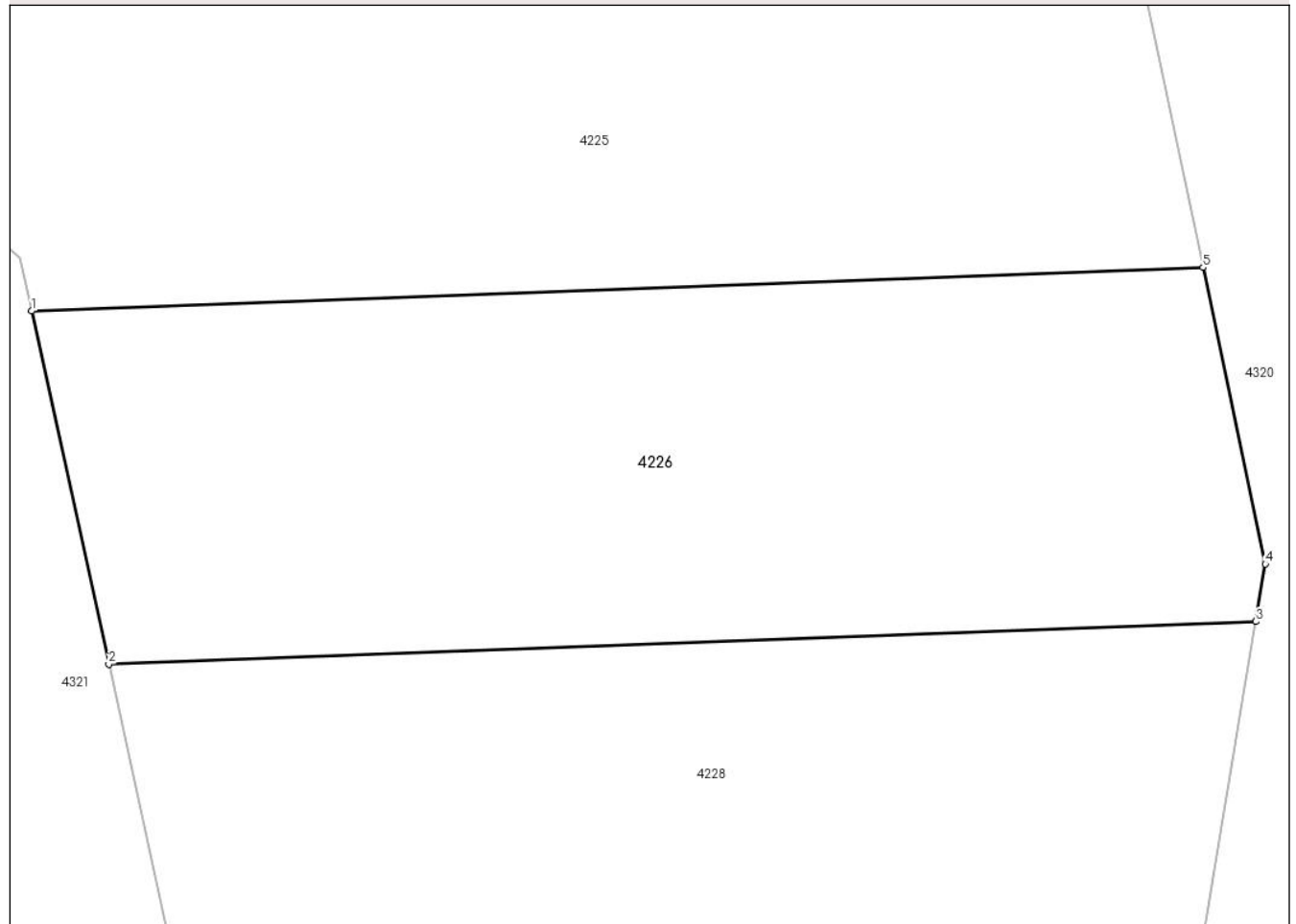
## Anexa Nr. 1 La Partea I

## Teren

Nr cadastral	Suprafața (mp)*	Observații / Referințe
	Din acte: 3.200 Masurata: 325	DIFERENTA DE SUPRAFATA SE AFLA LA ID 4227

\* Suprafața este determinată în planul de proiecție Stereo 70.

## DETALII LINIARE IMOBIL



## Date referitoare la teren

Crt	Categorie folosință	Intra vilan	Suprafața (mp)	Tarla	Parcelă	Nr. topo	Observații / Referințe
1	padure	NU	325	279	48	-	

## Lungime Segmente

1) Valorile lungimilor segmentelor sunt obținute din proiecție în plan.

Punct început	X / Y	Punct sfârșit	X / Y	Lungime segment (** (m)
1	444.287,003 364.006,493	2	444.289,158 363.996,624	10.102
2	444.289,158 363.996,624	3	444.321,235 363.997,813	32.099
3	444.321,235 363.997,813	4	444.321,501 363.999,421	1.63
4	444.321,501 363.999,421	5	444.319,757 364.007,707	8.468
5	444.319,757 364.007,707	1	444.287,003 364.006,493	32.776



**\*\* Lungimile segmentelor sunt determinate în planul de proiecție Stereo 70 și sunt rotunjite la 1 milimetru.**

**\*\*\* Distanța dintre puncte este formată din segmente cumulate ce sunt mai mici decât valoarea 1 milimetru.**



**DATE DESPRE IMOBILUL NR. 4227**

Oficiul de Cadastru și Publicitate Imobiliară VALCEA  
Biroul de Cadastru și Publicitate Imobiliară Ramnicu Valcea

**A. Partea I. Descrierea imobilului**

TEREN Extravilan

Adresa: Jud. Valcea

Nr. Crt	Nr cadastral Nr. topografic	Suprafața* (mp)	Observații / Referințe
A1		Din acte: 3.200 Masurata: 2.875	Sector cadastral:46 Teren neimprejmuit; DIFERENTA DE SUPRAFATA SE AFLA LA ID 4226

**B. Partea II. Proprietari și acte**

Inscrieri privitoare la dreptul de proprietate și alte drepturi reale		Referințe
/		
Act Administrativ nr. 731/25756, din 15/11/1999 emis de CJSDPAT VALCEA (TITLU DE PROPRIETATE; );		
B1	Intabulare, drept de PROPRIETATE, dobandit prin Reconstituire, cota actuala 1/1, cota initiala 1/1 1) MARINESCU NICOLAE, LIPSA CNP;	A1

**C. Partea III. SARCINI .**

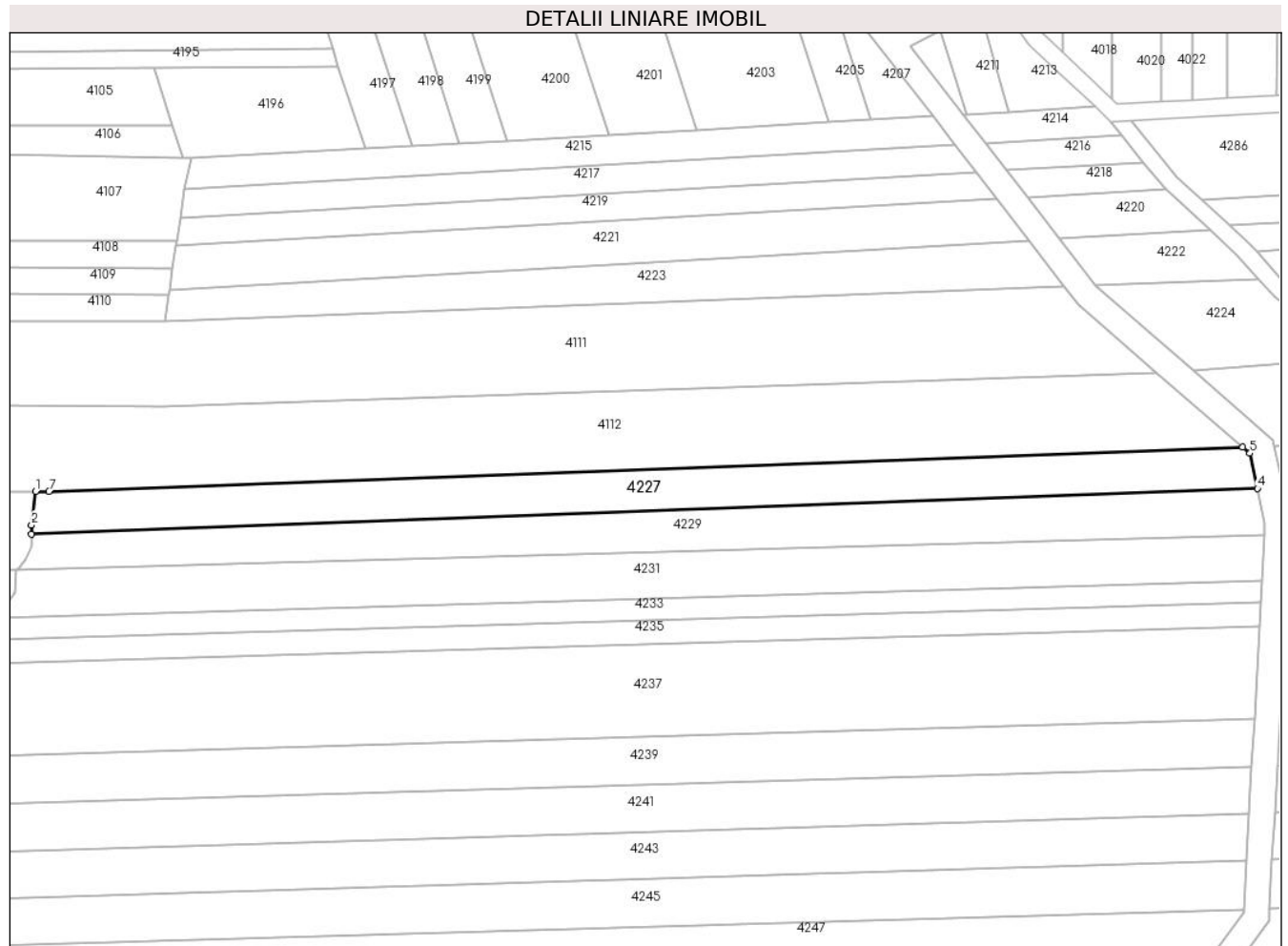
Inscrieri privind dezmembramintele dreptului de proprietate, drepturi reale de garanție și sarcini	Referințe
NU SUNT	

## Anexa Nr. 1 La Partea I

## Teren

Nr cadastral	Suprafața (mp)*	Observații / Referințe
	Din acte: 3.200 Masurata: 2.875	DIFERENTA DE SUPRAFATA SE AFLA LA ID 4226

\* Suprafața este determinată în planul de proiecție Stereo 70.



## Date referitoare la teren

Crt	Categorie folosință	Intra vilan	Suprafața (mp)	Tarla	Parcelă	Nr. topo	Observații / Referințe
1	padure	NU	2.875	279	48	-	

## Lungime Segmente

1) Valorile lungimilor segmentelor sunt obținute din proiecție în plan.

Punct început	X / Y	Punct sfârșit	X / Y	Lungime segment (** (m)
1	443.993,301 363.995,737	2	443.992,405 363.987,8	7.987
2	443.992,405 363.987,8	3	443.992,353 363.985,628	2.173
3	443.992,353 363.985,628	4	444.283,065 363.996,404	290.912
4	444.283,065 363.996,404	5	444.281,242 364.004,753	8.546
5	444.281,242 364.004,753	6	444.279,559 364.006,217	2.231

Punct început	X / Y	Punct sfârșit	X / Y	Lungime segment (** (m)
6	444.279,559 364.006,217	7	443.996,55 363.995,726	283.203
7	443.996,55 363.995,726	1	443.993,301 363.995,737	3.249

\*\* Lungimile segmentelor sunt determinate în planul de proiecție Stereo 70 și sunt rotunjite la 1 milimetru.

\*\*\* Distanța dintre puncte este formată din segmente cumulate ce sunt mai mici decât valoarea 1 milimetru.



**DATE DESPRE IMOBILUL NR. 4228**

Oficiul de Cadastru și Publicitate Imobiliară VALCEA  
Biroul de Cadastru și Publicitate Imobiliară Ramnicu Valcea

**A. Partea I. Descrierea imobilului**

TEREN Extravilan

Adresa: Jud. Valcea

Nr. Crt	Nr cadastral Nr. topografic	Suprafața* (mp)	Observații / Referințe
A1		Din acte: 3.200 Masurata: 325	Sector cadastral:46 Teren neimprejmuit; DIFERENTA DE SUPRAFATA SE AFLA LA ID 4229

**B. Partea II. Proprietari și acte**

Inscrieri privitoare la dreptul de proprietate și alte drepturi reale		Referințe
/		
Act Administrativ nr. 716/25756, din 15/11/1999 emis de CJSDPAT VALCEA (TITLU DE PROPRIETATE; );		
B1	Intabulare, drept de PROPRIETATE, dobandit prin Reconstituire, cota actuala 1/1, cota initiala 1/1 1) ZIGULESCU FLOAREA, LIPSA CNP;	A1

**C. Partea III. SARCINI .**

Inscrieri privind dezmembramintele dreptului de proprietate, drepturi reale de garanție și sarcini	Referințe
NU SUNT	

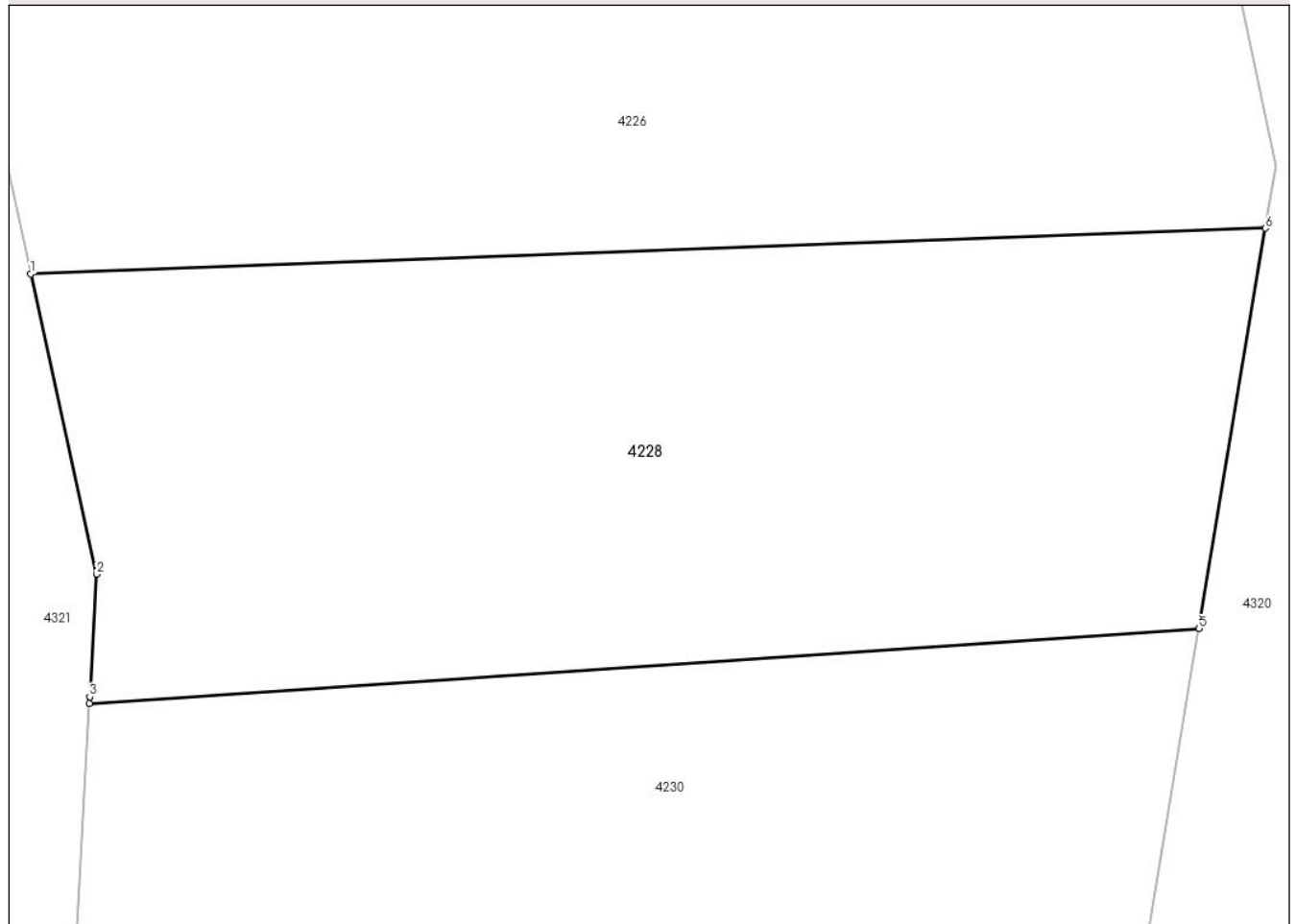
## Anexa Nr. 1 La Partea I

## Teren

Nr cadastral	Suprafața (mp)*	Observații / Referințe
	Din acte: 3.200 Masurata: 325	DIFERENTA DE SUPRAFATA SE AFLA LA ID 4229

\* Suprafața este determinată în planul de proiecție Stereo 70.

## DETALII LINIARE IMOBIL



## Date referitoare la teren

Crt	Categorie folosință	Intra vilan	Suprafața (mp)	Tarla	Parcelă	Nr. topo	Observații / Referințe
1	padure	NU	325	279	49	-	

## Lungime Segmente

1) Valorile lungimilor segmentelor sunt obținute din proiecție în plan.

Punct început	X / Y	Punct sfârșit	X / Y	Lungime segment (** (m)
1	444.289,158 363.996,624	2	444.290,863 363.988,819	7.989
2	444.290,863 363.988,819	3	444.290,69 363.985,63	3.194
3	444.290,69 363.985,63	4	444.290,681 363.985,464	0.166
4	444.290,681 363.985,464	5	444.319,514 363.987,404	28.898
5	444.319,514 363.987,404	6	444.321,235 363.997,813	10.55



Punct început	X / Y	Punct sfârșit	X / Y	Lungime segment (** (m)
6	444.321,235 363.997,813	1	444.289,158 363.996,624	32.099

\*\* Lungimile segmentelor sunt determinate în planul de proiecție Stereo 70 și sunt rotunjite la 1 milimetru.

\*\*\* Distanța dintre puncte este formată din segmente cumulate ce sunt mai mici decât valoarea 1 milimetru.



**DATE DESPRE IMOBILUL NR. 4229**

Oficiul de Cadastru și Publicitate Imobiliară VALCEA  
Biroul de Cadastru și Publicitate Imobiliară Ramnicu Valcea

**A. Partea I. Descrierea imobilului**

TEREN Extravilan

Adresa: Jud. Valcea

Nr. Crt	Nr cadastral Nr. topografic	Suprafața* (mp)	Observații / Referințe
A1		Din acte: 3.200 Masurata: 2.875	Sector cadastral:46 Teren neimprejmuit; DIFERENTA DE SUPRAFATA SE AFLA LA ID 4228

**B. Partea II. Proprietari și acte**

Inscrieri privitoare la dreptul de proprietate și alte drepturi reale		Referințe
/		
Act Administrativ nr. 716/25756, din 15/11/1999 emis de CJSDPAT VALCEA (TITLU DE PROPRIETATE; );		
B1	Intabulare, drept de PROPRIETATE, dobandit prin Reconstituire, cota actuala 1/1, cota initiala 1/1 1) ZIGULESCU FLOAREA, LIPSA CNP;	A1

**C. Partea III. SARCINI .**

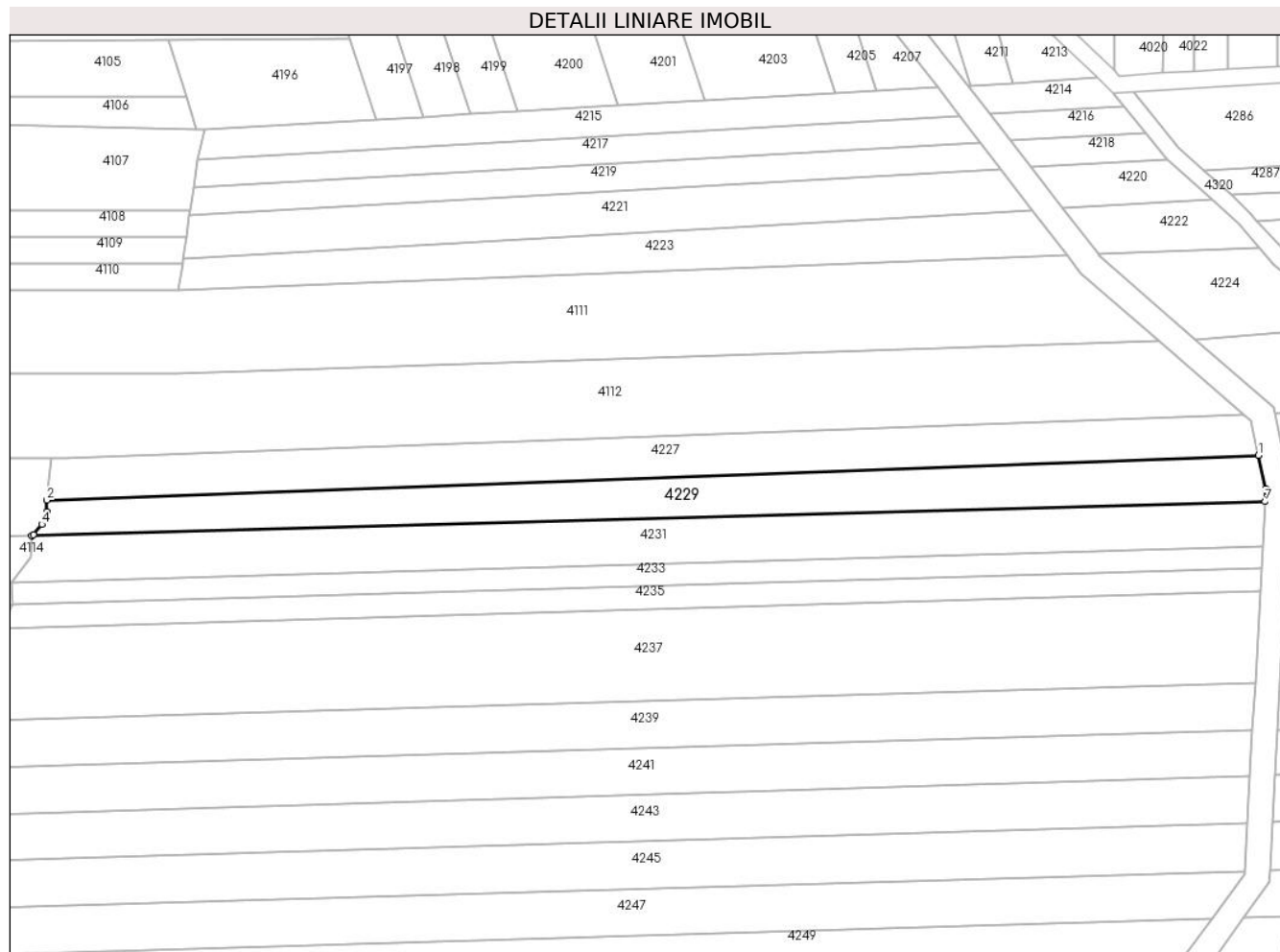
Inscrieri privind dezmembramintele dreptului de proprietate, drepturi reale de garanție și sarcini	Referințe
NU SUNT	

## Anexa Nr. 1 La Partea I

## Teren

Nr cadastral	Suprafața (mp)*	Observații / Referințe
	Din acte: 3.200 Masurata: 2.875	DIFERENTA DE SUPRAFATA SE AFLA LA ID 4228

\* Suprafața este determinată în planul de proiecție Stereo 70.



## Date referitoare la teren

Crt	Categorie folosință	Intravilan	Suprafața (mp)	Tarla	Parcelă	Nr. topo	Observații / Referințe
1	padure	NU	2.875	279	49	-	

## Lungime Segmente

1) Valorile lungimilor segmentelor sunt obținute din proiecție în plan.

Punct început	X / Y	Punct sfârșit	X / Y	Lungime segment (** (m)
1	444.283,065 363.996,404	2	443.992,353 363.985,628	290.912
2	443.992,353 363.985,628	3	443.992,287 363.982,87	2.759
3	443.992,287 363.982,87	4	443.991,103 363.979,833	3.26
4	443.991,103 363.979,833	5	443.989,171 363.977,309	3.179
5	443.989,171 363.977,309	6	443.988,686 363.977,04	0.555

Punct început	X / Y	Punct sfârșit	X / Y	Lungime segment (** (m)
6	443.988,686 363.977,04	7	444.284,664 363.985,296	296.093
7	444.284,664 363.985,296	8	444.284,828 363.988,332	3.04
8	444.284,828 363.988,332	1	444.283,065 363.996,404	8.262

\*\* Lungimile segmentelor sunt determinate în planul de proiecție Stereo 70 și sunt rotunjite la 1 milimetru.

\*\*\* Distanța dintre puncte este formată din segmente cumulate ce sunt mai mici decât valoarea 1 milimetru.



**DATE DESPRE IMOBILUL NR. 4230**

Oficiul de Cadastru și Publicitate Imobiliară VALCEA  
Biroul de Cadastru și Publicitate Imobiliară Ramnicu Valcea

**A. Partea I. Descrierea imobilului**

TEREN Extravilan

Adresa: Jud. Valcea

Nr. Crt	Nr cadastral Nr. topografic	Suprafața* (mp)	Observații / Referințe
A1		Din acte: 3.542 Masurata: 297	Sector cadastral:46 Teren neimprejmuit; DIFERENTA DE SUPRAFATA SE AFLA LA ID 4231

**B. Partea II. Proprietari și acte**

Inscrieri privitoare la dreptul de proprietate și alte drepturi reale		Referințe
/		
Act Administrativ nr. 648/47096, din 12/10/1999 emis de CJSDPAT VALCEA (TITLU DE PROPRIETATE; );		
B1	Intabulare, drept de PROPRIETATE, dobandit prin Reconstituire, cota actuala 1/1, cota initiala 1/1 1) STANA MITICA, LIPSA CNP;	A1

**C. Partea III. SARCINI .**

Inscrieri privind dezmembramintele dreptului de proprietate, drepturi reale de garanție și sarcini	Referințe
NU SUNT	

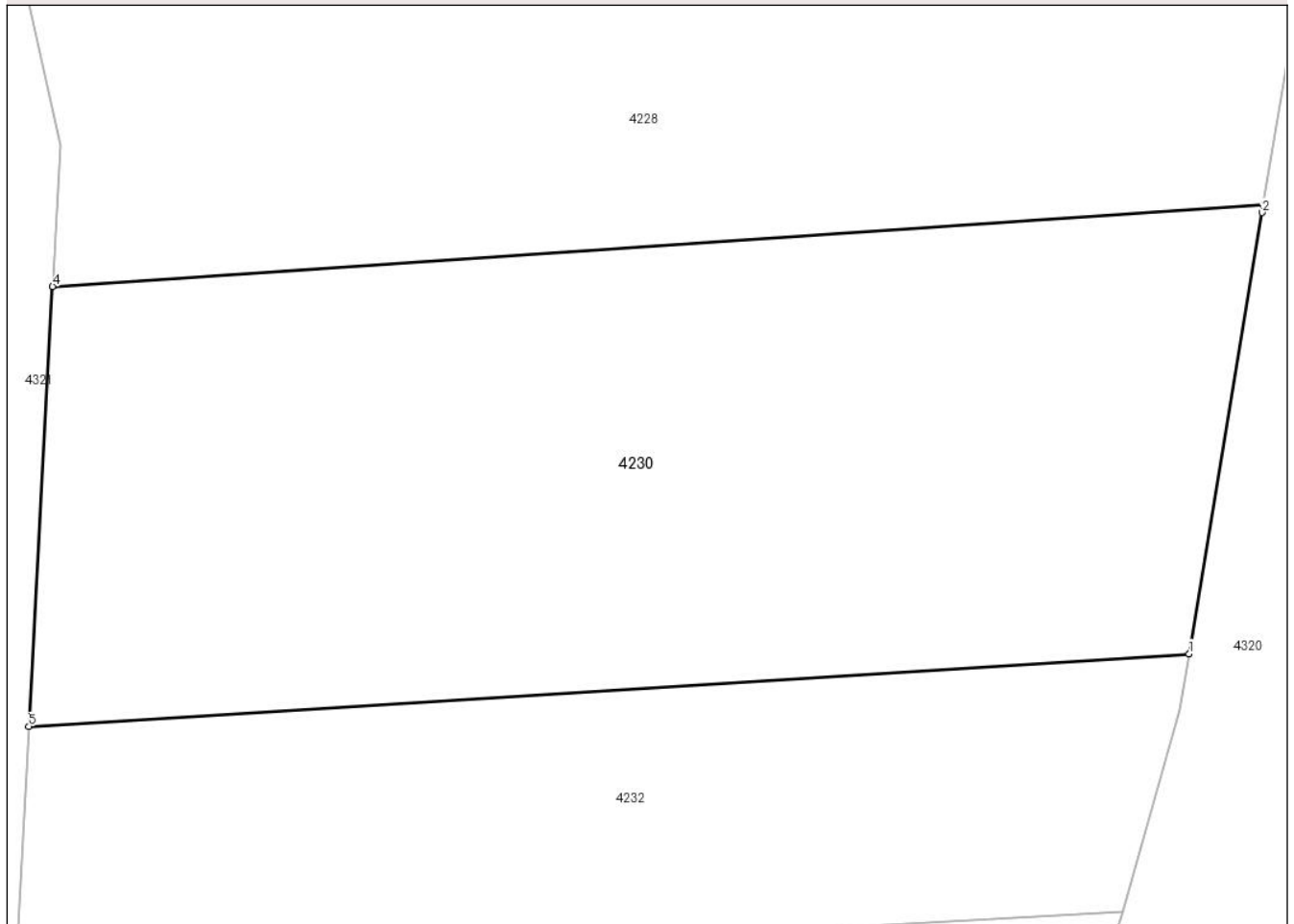
## Anexa Nr. 1 La Partea I

## Teren

Nr cadastral	Suprafața (mp)*	Observații / Referințe
	Din acte: 3.542 Masurata: 297	DIFERENTA DE SUPRAFATA SE AFLA LA ID 4231

\* Suprafața este determinată în planul de proiecție Stereo 70.

## DETALII LINIARE IMOBIL



## Date referitoare la teren

Crt	Categorie folosință	Intravilan	Suprafața (mp)	Tarla	Parcelă	Nr. topo	Observații / Referințe
1	padure	NU	297	279	50	-	

## Lungime Segmente

1) Valorile lungimilor segmentelor sunt obținute din proiecție în plan.

Punct început	X / Y	Punct sfârșit	X / Y	Lungime segment (** (m)
1	444.317,746 363.976,713	2	444.319,484 363.987,226	10.656
2	444.319,484 363.987,226	3	444.319,514 363.987,404	0.181
3	444.319,514 363.987,404	4	444.290,681 363.985,464	28.898
4	444.290,681 363.985,464	5	444.290,116 363.974,983	10.496
5	444.290,116 363.974,983	1	444.317,746 363.976,713	27.684



**\*\* Lungimile segmentelor sunt determinate în planul de proiecție Stereo 70 și sunt rotunjite la 1 milimetru.**

**\*\*\* Distanța dintre puncte este formată din segmente cumulate ce sunt mai mici decât valoarea 1 milimetru.**



**DATE DESPRE IMOBILUL NR. 4231**

Oficiul de Cadastru și Publicitate Imobiliară VALCEA  
Biroul de Cadastru și Publicitate Imobiliară Ramnicu Valcea

**A. Partea I. Descrierea imobilului**

TEREN Extravilan

Adresa: Jud. Valcea

Nr. Crt	Nr cadastral Nr. topografic	Suprafața* (mp)	Observații / Referințe
A1		Din acte: 3.542 Masurata: 3.245	Sector cadastral:46 Teren neimprejmuit; DIFERENTA DE SUPRAFATA SE AFLA LA ID 4230

**B. Partea II. Proprietari și acte**

Inscrieri privitoare la dreptul de proprietate și alte drepturi reale		Referințe
/		
Act Administrativ nr. 648/47096, din 12/10/1999 emis de CJSDPAT VALCEA (TITLU DE PROPRIETATE; );		
B1	Intabulare, drept de PROPRIETATE, dobandit prin Reconstituire, cota actuala 1/1, cota initiala 1/1 1) STANA MITICA, LIPSA CNP;	A1

**C. Partea III. SARCINI .**

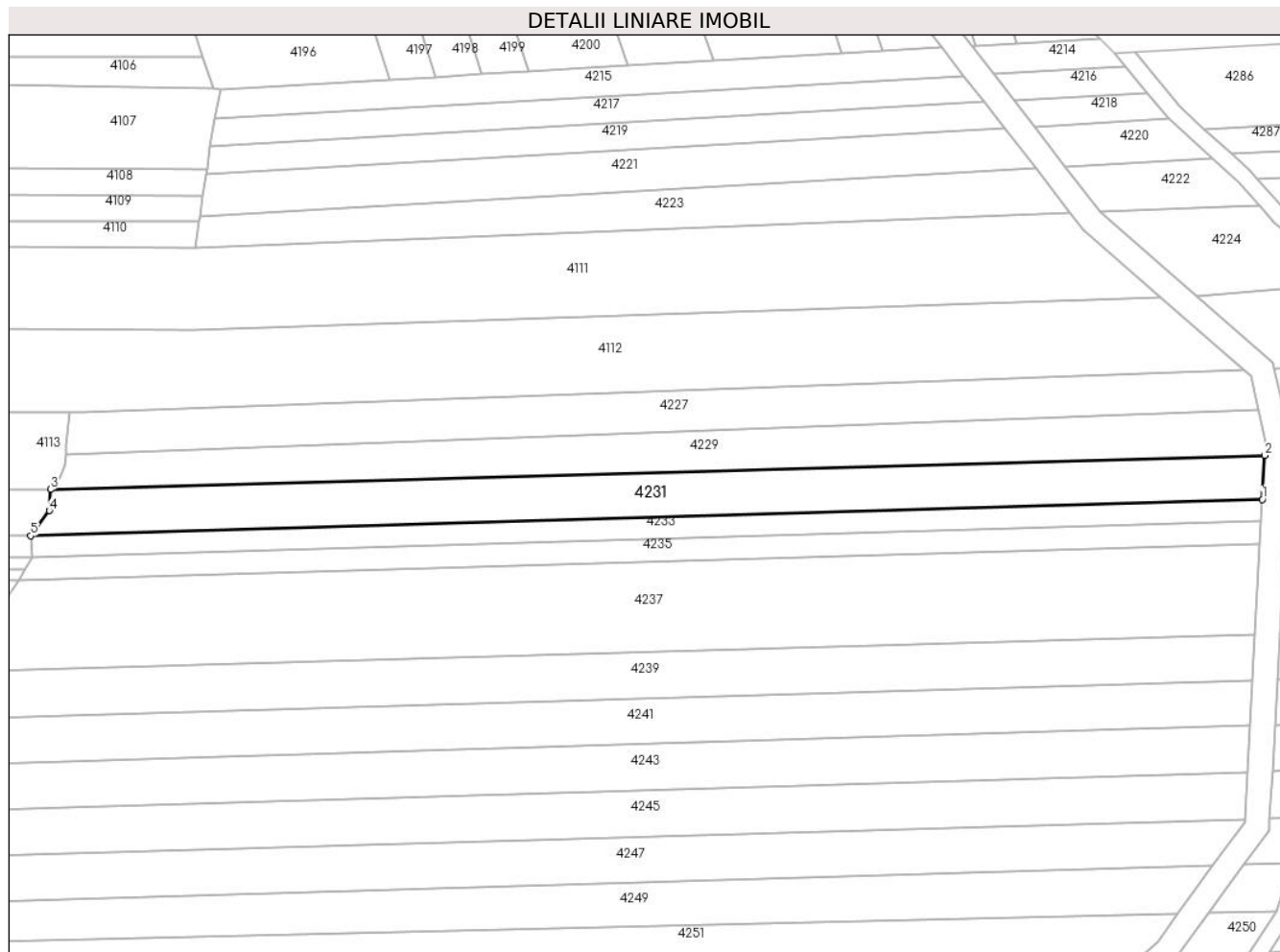
Inscrieri privind dezmembramintele dreptului de proprietate, drepturi reale de garanție și sarcini	Referințe
NU SUNT	

## Anexa Nr. 1 La Partea I

## Teren

Nr cadastral	Suprafața (mp)*	Observații / Referințe
	Din acte: 3.542 Masurata: 3.245	DIFERENTA DE SUPRAFATA SE AFLA LA ID 4230

\* Suprafața este determinată în planul de proiecție Stereo 70.



## Date referitoare la teren

Crt	Categorie folosință	Intra vilan	Suprafața (mp)	Tarla	Parcelă	Nr. topo	Observații / Referințe
1	padure	NU	3.245	279	50	-	

## Lungime Segmente

1) Valorile lungimilor segmentelor sunt obținute din proiecție în plan.

Punct început	X / Y	Punct sfârșit	X / Y	Lungime segment (** (m)
1	444.284,086 363.974,605	2	444.284,664 363.985,296	10.707
2	444.284,664 363.985,296	3	443.988,686 363.977,04	296.093
3	443.988,686 363.977,04	4	443.988,384 363.971,861	5.188
4	443.988,384 363.971,861	5	443.983,818 363.965,731	7.644
5	443.983,818 363.965,731	1	444.284,086 363.974,605	300.399

**\*\* Lungimile segmentelor sunt determinate în planul de proiecție Stereo 70 și sunt rotunjite la 1 milimetru.**

**\*\*\* Distanța dintre puncte este formată din segmente cumulate ce sunt mai mici decât valoarea 1 milimetru.**



**DATE DESPRE IMOBILUL NR. 4232**

Oficiul de Cadastru și Publicitate Imobiliară VALCEA  
Biroul de Cadastru și Publicitate Imobiliară Ramnicu Valcea

**A. Partea I. Descrierea imobilului**

TEREN Extravilan

Adresa: Jud. Valcea

Nr. Crt	Nr cadastral Nr. topografic	Suprafața* (mp)	Observații / Referințe
A1		Din acte: 1.739 Masurata: 161	Sector cadastral:46 Teren neimprejmuit; DIFERENTA DE SUPRAFATA SE AFLA LA ID 4233

**B. Partea II. Proprietari și acte**

Inscrieri privitoare la dreptul de proprietate și alte drepturi reale		Referințe
/		
Act Administrativ nr. 721/25756, din 15/11/1999 emis de CJSDPAT VALCEA (TITLU DE PROPRIETATE; );		
B1	Intabulare, drept de PROPRIETATE, dobandit prin Reconstituire, cota actuala 1/1, cota initiala 1/1 1) ILINCA B. MARIN, LIPSA CNP;	A1

**C. Partea III. SARCINI .**

Inscrieri privind dezmembramintele dreptului de proprietate, drepturi reale de garanție și sarcini	Referințe
NU SUNT	

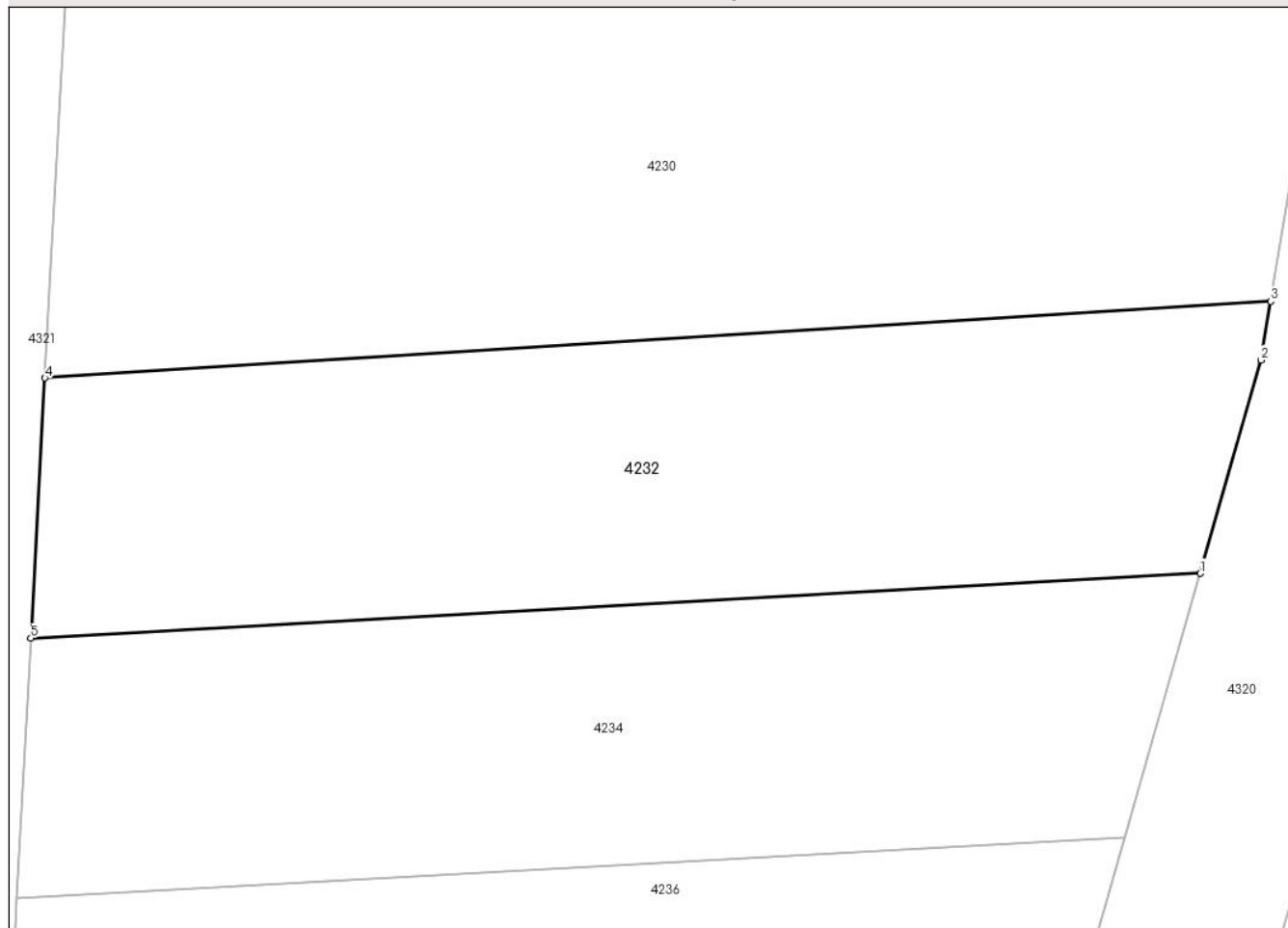
## Anexa Nr. 1 La Partea I

## Teren

Nr cadastral	Suprafața (mp)*	Observații / Referințe
	Din acte: 1.739 Masurata: 161	DIFERENTA DE SUPRAFATA SE AFLA LA ID 4233

\* Suprafața este determinată în planul de proiecție Stereo 70.

## DETALII LINIARE IMOBIL



## Date referitoare la teren

Crt	Categorie folosință	Intra vilan	Suprafața (mp)	Tarla	Parcelă	Nr. topo	Observații / Referințe
1	padure	NU	161	279	57	-	

## Lungime Segmente

1) Valorile lungimilor segmentelor sunt obținute din proiecție în plan.

Punct început	X / Y	Punct sfârșit	X / Y	Lungime segment (** (m)
1	444.316,154 363.970,576	2	444.317,527 363.975,387	5.003
2	444.317,527 363.975,387	3	444.317,746 363.976,713	1.344
3	444.317,746 363.976,713	4	444.290,116 363.974,983	27.684
4	444.290,116 363.974,983	5	444.289,799 363.969,115	5.877
5	444.289,799 363.969,115	1	444.316,154 363.970,576	26.395



**\*\* Lungimile segmentelor sunt determinate în planul de proiecție Stereo 70 și sunt rotunjite la 1 milimetru.**

**\*\*\* Distanța dintre puncte este formată din segmente cumulate ce sunt mai mici decât valoarea 1 milimetru.**



**DATE DESPRE IMOBILUL NR. 4233**

Oficiul de Cadastru și Publicitate Imobiliară VALCEA  
Biroul de Cadastru și Publicitate Imobiliară Ramnicu Valcea

**A. Partea I. Descrierea imobilului**

TEREN Extravilan

Adresa: Jud. Valcea

Nr. Crt	Nr cadastral Nr. topografic	Suprafața* (mp)	Observații / Referințe
A1		Din acte: 1.739 Masurata: 1.578	Sector cadastral:46 Teren neimprejmuit; DIFERENTA DE SUPRAFATA SE AFLA LA ID 4232

**B. Partea II. Proprietari și acte**

Inscrieri privitoare la dreptul de proprietate și alte drepturi reale		Referințe
/		
Act Administrativ nr. 721/25756, din 15/11/1999 emis de CJSDPAT VALCEA (TITLU DE PROPRIETATE; );		
B1	Intabulare, drept de PROPRIETATE, dobandit prin Reconstituire, cota actuala 1/1, cota initiala 1/1 1) ILINCA B. MARIN, LIPSA CNP;	A1

**C. Partea III. SARCINI .**

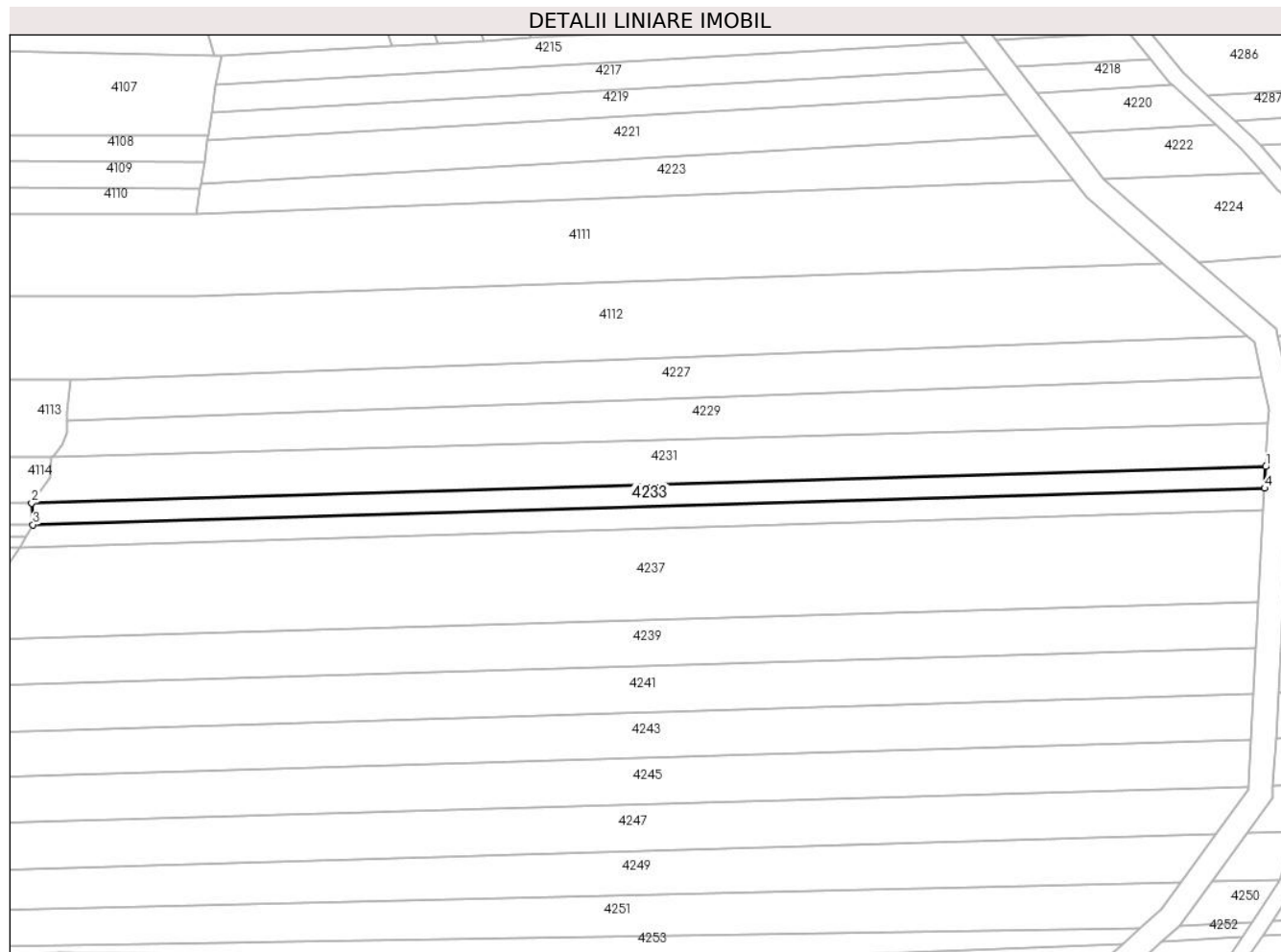
Inscrieri privind dezmembramintele dreptului de proprietate, drepturi reale de garanție și sarcini	Referințe
NU SUNT	

## Anexa Nr. 1 La Partea I

## Teren

Nr cadastral	Suprafața (mp)*	Observații / Referințe
	Din acte: 1.739 Masurata: 1.578	DIFERENTA DE SUPRAFATA SE AFLA LA ID 4232

\* Suprafața este determinată în planul de proiecție Stereo 70.



## Date referitoare la teren

Crt	Categorie folosință	Intravilan	Suprafața (mp)	Tarla	Parcelă	Nr. topo	Observații / Referințe
1	padure	NU	1.578	279	57	-	

## Lungime Segmente

1) Valorile lungimilor segmentelor sunt obținute din proiecție în plan.

Punct început	X / Y	Punct sfârșit	X / Y	Lungime segment (** (m)
1	444.284,086 363.974,605	2	443.983,818 363.965,731	300.399
2	443.983,818 363.965,731	3	443.984,148 363.960,48	5.261
3	443.984,148 363.960,48	4	444.283,802 363.969,336	299.785
4	444.283,802 363.969,336	1	444.284,086 363.974,605	5.277

**\*\* Lungimile segmentelor sunt determinate în planul de proiecție Stereo 70 și sunt rotunjite la 1 milimetru.**

**\*\*\* Distanța dintre puncte este formată din segmente cumulate ce sunt mai mici decât valoarea 1 milimetru.**



**DATE DESPRE IMOBILUL NR. 4234**

Oficiul de Cadastru și Publicitate Imobiliară VALCEA  
Biroul de Cadastru și Publicitate Imobiliară Ramnicu Valcea

**A. Partea I. Descrierea imobilului**

TEREN Extravilan

Adresa: Jud. Valcea

Nr. Crt	Nr cadastral Nr. topografic	Suprafața* (mp)	Observații / Referințe
A1		Din acte: 1.793 Masurata: 150	Sector cadastral:46 Teren neimprejmuit; DIFERENTA DE SUPRAFATA SE AFLA LA ID 4235

**B. Partea II. Proprietari și acte**

Inscrieri privitoare la dreptul de proprietate și alte drepturi reale		Referințe
/		
Act Administrativ nr. 720/25756, din 15/11/1999 emis de CJSDPAT VALCEA (TITLU DE PROPRIETATE; );		
B1	Intabulare, drept de PROPRIETATE, dobandit prin Reconstituire, cota actuala 1/1, cota initiala 1/1 1) TIȚA CONSTANTIN, LIPSA CNP;	A1

**C. Partea III. SARCINI .**

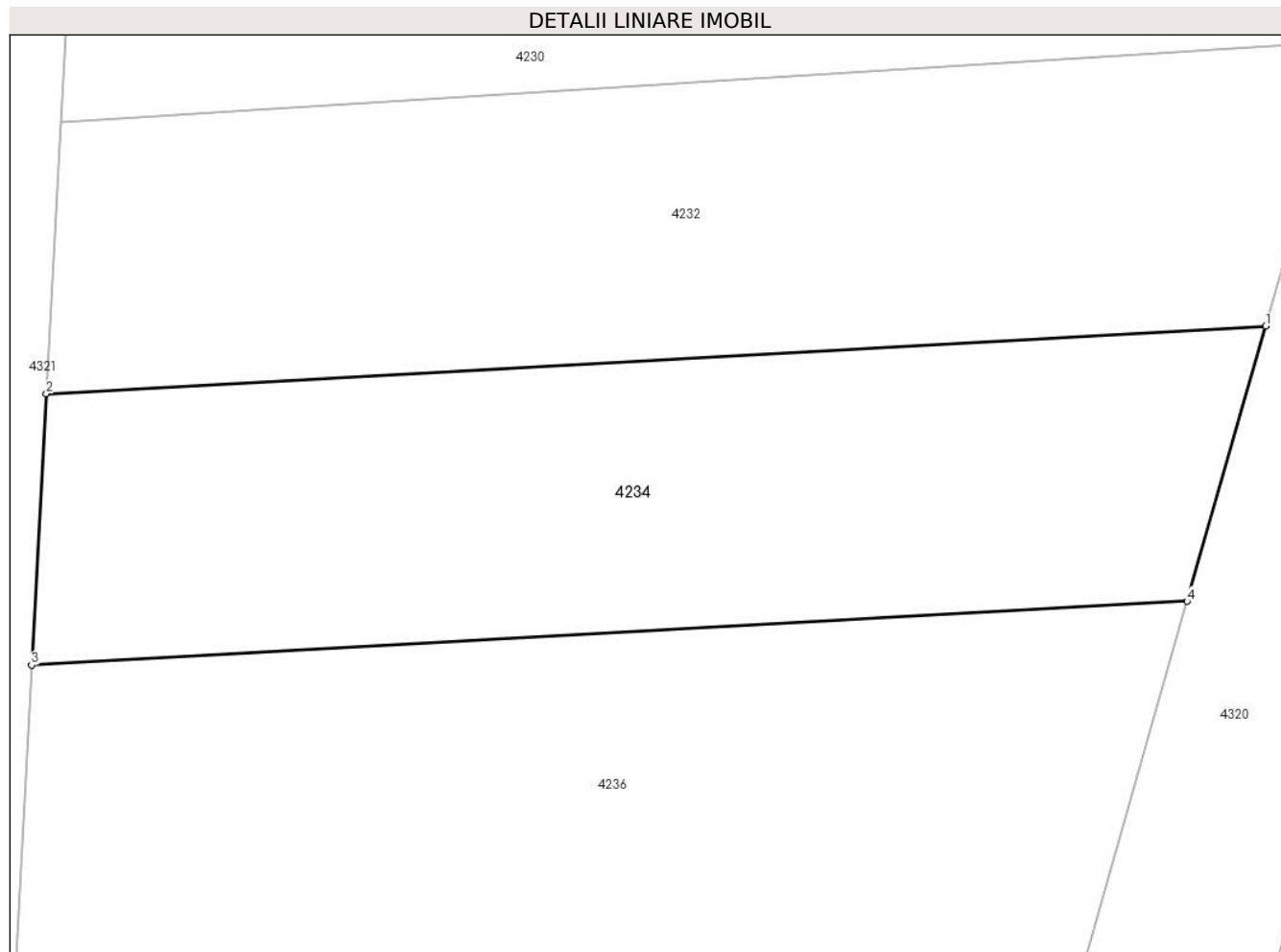
Inscrieri privind dezmembramintele dreptului de proprietate, drepturi reale de garanție și sarcini	Referințe
NU SUNT	

## Anexa Nr. 1 La Partea I

## Teren

Nr cadastral	Suprafața (mp)*	Observații / Referințe
	Din acte: 1.793 Masurata: 150	DIFERENTA DE SUPRAFATA SE AFLA LA ID 4235

\* Suprafața este determinată în planul de proiecție Stereo 70.



## Date referitoare la teren

Crt	Categorie folosință	Intravilan	Suprafața (mp)	Tarla	Parcelă	Nr. topo	Observații / Referințe
1	padure	NU	150	279	52	-	

## Lungime Segmente

1) Valorile lungimilor segmentelor sunt obținute din proiecție în plan.

Punct început	X / Y	Punct sfârșit	X / Y	Lungime segment (** (m)
1	444.316,154 363.970,576	2	444.289,799 363.969,115	26.395
2	444.289,799 363.969,115	3	444.289,482 363.963,245	5.879
3	444.289,482 363.963,245	4	444.314,456 363.964,629	25.012
4	444.314,456 363.964,629	1	444.316,154 363.970,576	6.185



**\*\* Lungimile segmentelor sunt determinate în planul de proiecție Stereo 70 și sunt rotunjite la 1 milimetru.**

**\*\*\* Distanța dintre puncte este formată din segmente cumulate ce sunt mai mici decât valoarea 1 milimetru.**



**DATE DESPRE IMOBILUL NR. 4235**

Oficiul de Cadastru și Publicitate Imobiliară VALCEA  
Biroul de Cadastru și Publicitate Imobiliară Ramnicu Valcea

**A. Partea I. Descrierea imobilului**

TEREN Extravilan

Adresa: Jud. Valcea

Nr. Crt	Nr cadastral Nr. topografic	Suprafața* (mp)	Observații / Referințe
A1		Din acte: 1.793 Masurata: 1.643	Sector cadastral:46 Teren neimprejmuit; DIFERENTA DE SUPRAFATA SE AFLA LA ID 4234

**B. Partea II. Proprietari și acte**

Inscrieri privitoare la dreptul de proprietate și alte drepturi reale		Referințe
/		
Act Administrativ nr. 720/25756, din 15/11/1999 emis de CJSDPAT VALCEA (TITLU DE PROPRIETATE; );		
B1	Intabulare, drept de PROPRIETATE, dobandit prin Reconstituire, cota actuala 1/1, cota initiala 1/1 1) TIȚA CONSTANTIN, LIPSA CNP;	A1

**C. Partea III. SARCINI .**

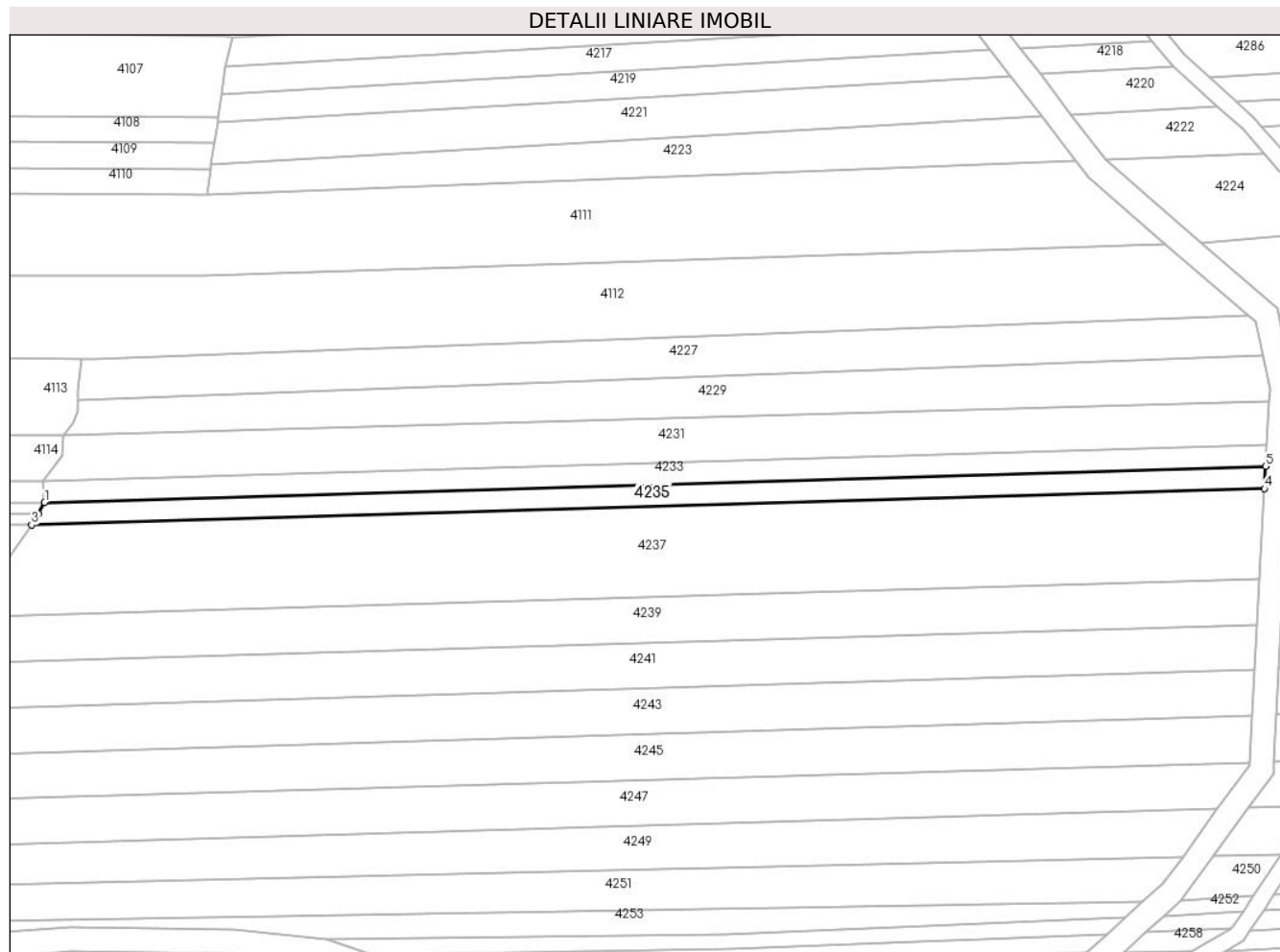
Inscrieri privind dezmembramintele dreptului de proprietate, drepturi reale de garanție și sarcini	Referințe
NU SUNT	

## Anexa Nr. 1 La Partea I

## Teren

Nr cadastral	Suprafaţa (mp)*	Observaţii / Referinţe
	Din acte: 1.793 Masurata: 1.643	DIFERENTA DE SUPRAFATA SE AFLA LA ID 4234

\* Suprafaţa este determinată în planul de proiecţie Stereo 70.



## Date referitoare la teren

Crt	Categorie folosinţă	Intra vilan	Suprafaţa (mp)	Tarla	Parcelă	Nr. topo	Observaţii / Referinţe
1	padure	NU	1.643	279	52	-	

## Lungime Segmente

1) Valorile lungimilor segmentelor sunt obţinute din proiecţie în plan.

Punct început	X / Y	Punct sfârşit	X / Y	Lungime segment (** (m)
1	443.984,148 363.960,48	2	443.982,551 363.957,674	3.229
2	443.982,551 363.957,674	3	443.980,99 363.954,93	3.157
3	443.980,99 363.954,93	4	444.283,507 363.963,87	302.649
4	444.283,507 363.963,87	5	444.283,802 363.969,336	5.474
5	444.283,802 363.969,336	1	443.984,148 363.960,48	299.785

**\*\* Lungimile segmentelor sunt determinate în planul de proiecție Stereo 70 și sunt rotunjite la 1 milimetru.**

**\*\*\* Distanța dintre puncte este formată din segmente cumulate ce sunt mai mici decât valoarea 1 milimetru.**



**DATE DESPRE IMOBILUL NR. 4236**

Oficiul de Cadastru și Publicitate Imobiliară VALCEA  
Biroul de Cadastru și Publicitate Imobiliară Ramnicu Valcea

**A. Partea I. Descrierea imobilului**

TEREN Extravilan

Adresa: Jud. Valcea

Nr. Crt	Nr cadastral Nr. topografic	Suprafața* (mp)	Observații / Referințe
A1		Din acte: 7.332 Masurata: 483	Sector cadastral:46 Teren neimprejmuit; DIFERENTA DE SUPRAFATA SE AFLA LA ID 4237

**B. Partea II. Proprietari și acte**

Inscrieri privitoare la dreptul de proprietate și alte drepturi reale		Referințe
/		
Act Administrativ nr. 928/46817, din 16/12/2002 emis de CJSDPAT VALCEA (TITLU DE PROPRIETATE; );		
B1	Intabulare, drept de PROPRIETATE, dobandit prin Reconstituire, cota actuala 1/1, cota initiala 1/1 1) TRANDAFIR GH. GHEORGHE, LIPSA CNP; 2) TĂLMACIU ELVIRA, LIPSA CNP;	A1

**C. Partea III. SARCINI .**

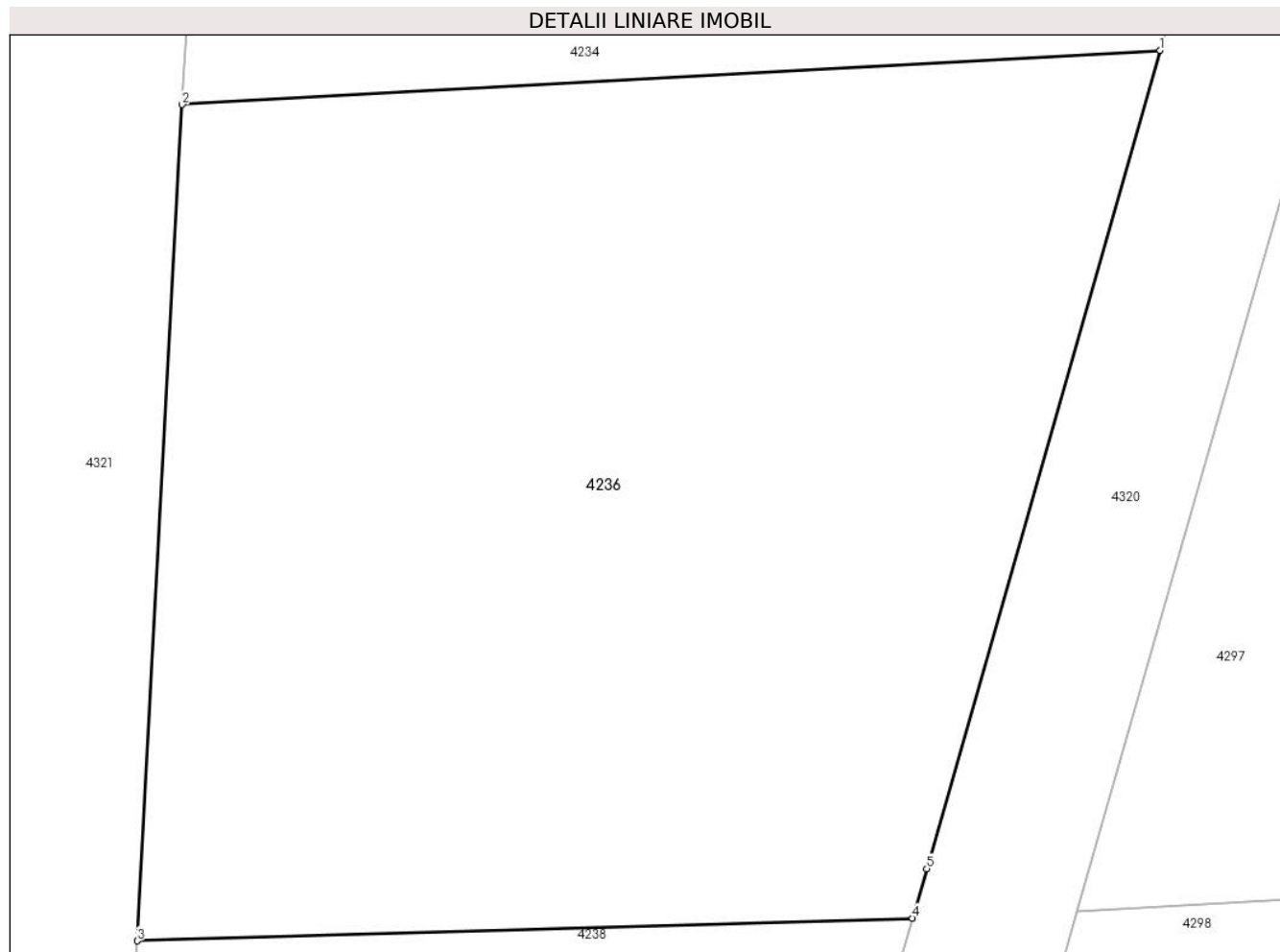
Inscrieri privind dezmembramintele dreptului de proprietate, drepturi reale de garanție și sarcini	Referințe
NU SUNT	

## Anexa Nr. 1 La Partea I

## Teren

Nr cadastral	Suprafața (mp)*	Observații / Referințe
	Din acte: 7.332 Masurata: 483	DIFERENTA DE SUPRAFATA SE AFLA LA ID 4237

\* Suprafața este determinată în planul de proiecție Stereo 70.



## Date referitoare la teren

Crt	Categorie folosință	Intravilan	Suprafața (mp)	Tarla	Parcelă	Nr. topo	Observații / Referințe
1	padure	NU	483	279	53	-	

## Lungime Segmente

1) Valorile lungimilor segmentelor sunt obținute din proiecție în plan.

Punct început	X / Y	Punct sfârșit	X / Y	Lungime segment (** (m)
1	444.314,456 363.964,629	2	444.289,482 363.963,245	25.012
2	444.289,482 363.963,245	3	444.288,329 363.941,891	21.385
3	444.288,329 363.941,891	4	444.308,129 363.942,47	19.808
4	444.308,129 363.942,47	5	444.308,493 363.943,736	1.317
5	444.308,493 363.943,736	1	444.314,456 363.964,629	21.727



**\*\* Lungimile segmentelor sunt determinate în planul de proiecție Stereo 70 și sunt rotunjite la 1 milimetru.**

**\*\*\* Distanța dintre puncte este formată din segmente cumulate ce sunt mai mici decât valoarea 1 milimetru.**



**DATE DESPRE IMOBILUL NR. 4237**

Oficiul de Cadastru și Publicitate Imobiliară VALCEA  
 Biroul de Cadastru și Publicitate Imobiliară Ramnicu Valcea

**A. Partea I. Descrierea imobilului**

TEREN Extravilan

Adresa: Jud. Valcea

Nr. Crt	Nr cadastral Nr. topografic	Suprafața* (mp)	Observații / Referințe
A1		Din acte: 7.332 Masurata: 6.839	Sector cadastral:46 Teren neimprejmuit; DIFERENTA DE SUPRAFATA SE AFLA LA ID 4236

**B. Partea II. Proprietari și acte**

Inscrieri privitoare la dreptul de proprietate și alte drepturi reale		Referințe
/		
Act Administrativ nr. 928/46817, din 16/12/2002 emis de CJSDPAT VALCEA (TITLU DE PROPRIETATE; );		
B1	Intabulare, drept de PROPRIETATE, dobandit prin Reconstituire, cota actuala 1/1, cota initiala 1/1 1) TRANDAFIR GH. GHEORGHE, LIPSA CNP; 2) TĂLMACIU ELVIRA, LIPSA CNP;	A1

**C. Partea III. SARCINI .**

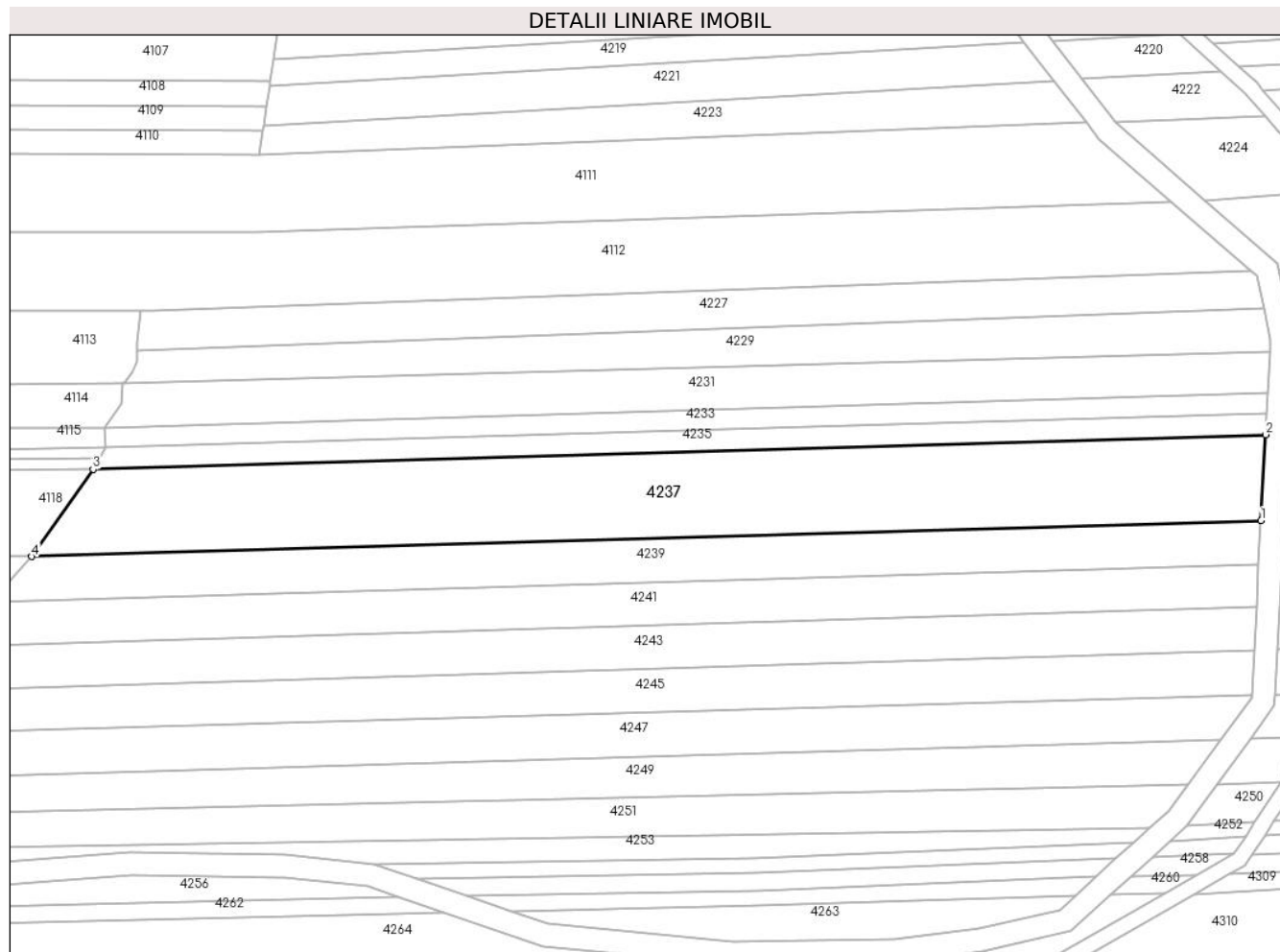
Inscrieri privind dezmembramintele dreptului de proprietate, drepturi reale de garanție și sarcini	Referințe
NU SUNT	

## Anexa Nr. 1 La Partea I

## Teren

Nr cadastral	Suprafața (mp)*	Observații / Referințe
	Din acte: 7.332 Masurata: 6.839	DIFERENTA DE SUPRAFATA SE AFLA LA ID 4236

\* Suprafața este determinată în planul de proiecție Stereo 70.



## Date referitoare la teren

Crt	Categorie folosință	Intravilan	Suprafața (mp)	Tarla	Parcelă	Nr. topo	Observații / Referințe
1	padure	NU	6.839	279	53	-	

## Lungime Segmente

1) Valorile lungimilor segmentelor sunt obținute din proiecție în plan.

Punct început	X / Y	Punct sfârșit	X / Y	Lungime segment (** (m)
1	444.282,311 363.941,715	2	444.283,507 363.963,87	22.187
2	444.283,507 363.963,87	3	443.980,99 363.954,93	302.649
3	443.980,99 363.954,93	4	443.965,17 363.932,438	27.498
4	443.965,17 363.932,438	1	444.282,311 363.941,715	317.277

**\*\* Lungimile segmentelor sunt determinate în planul de proiecție Stereo 70 și sunt rotunjite la 1 milimetru.**

**\*\*\* Distanța dintre puncte este formată din segmente cumulate ce sunt mai mici decât valoarea 1 milimetru.**



**DATE DESPRE IMOBILUL NR. 4238**

Oficiul de Cadastru și Publicitate Imobiliară VALCEA  
Biroul de Cadastru și Publicitate Imobiliară Ramnicu Valcea

**A. Partea I. Descrierea imobilului**

TEREN Extravilan

Adresa: Jud. Valcea

Nr. Crt	Nr cadastral Nr. topografic	Suprafața* (mp)	Observații / Referințe
A1		Din acte: 3.855 Masurata: 208	Sector cadastral:46 Teren neimprejmuit; DIFERENTA DE SUPRAFATA SE AFLA LA ID 4239

**B. Partea II. Proprietari și acte**

Inscrieri privitoare la dreptul de proprietate și alte drepturi reale		Referințe
/		
Act Administrativ nr. 722/25756, din 15/11/1999 emis de CJSDPAT VALCEA (TITLU DE PROPRIETATE; );		
B1	Intabulare, drept de PROPRIETATE, dobandit prin Reconstituire, cota actuala 1/1, cota initiala 1/1 1) BOLOVANEANU D. GHEORGHE, LIPSA CNP;	A1

**C. Partea III. SARCINI .**

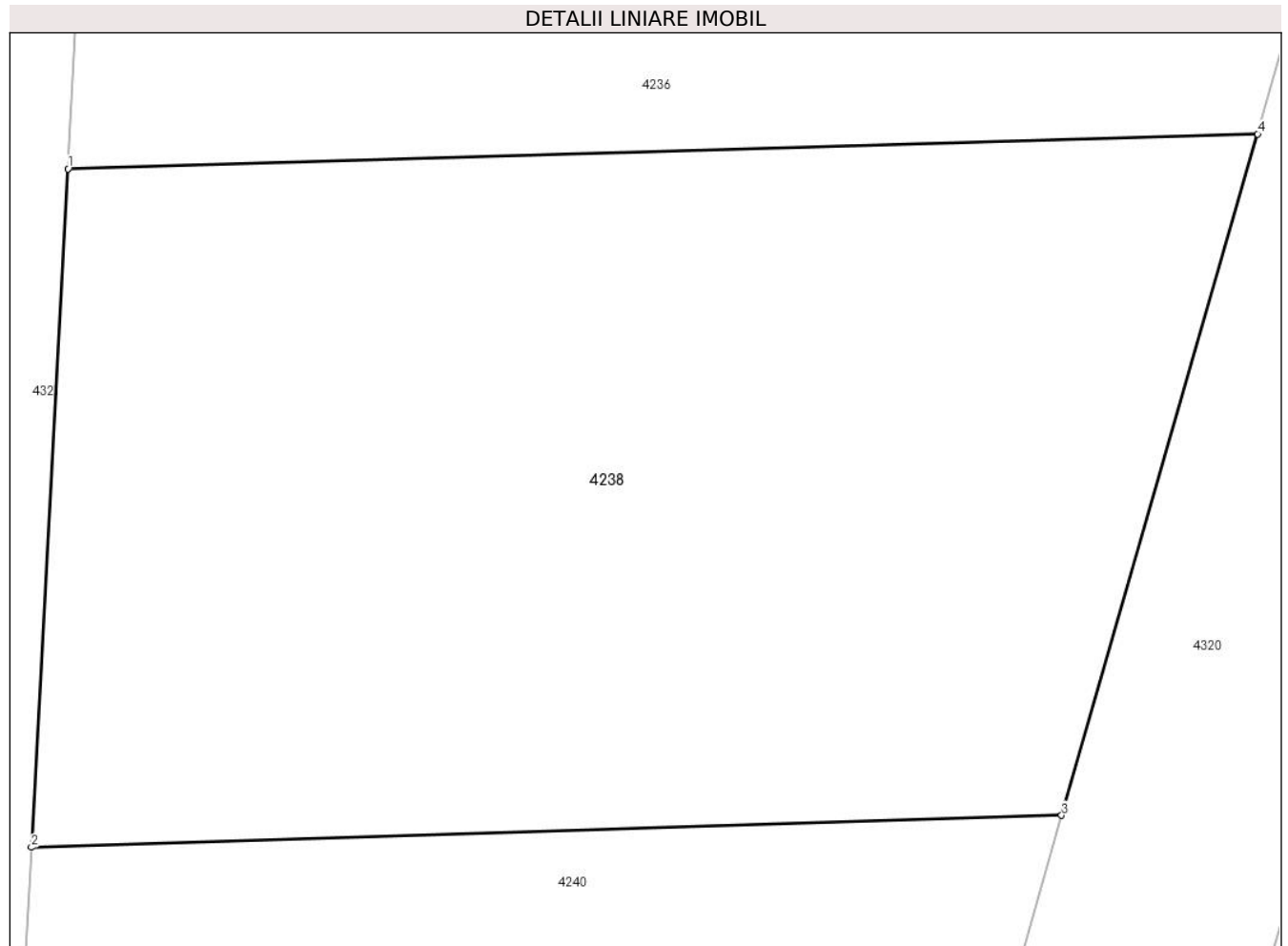
Inscrieri privind dezmembramintele dreptului de proprietate, drepturi reale de garanție și sarcini	Referințe
NU SUNT	

## Anexa Nr. 1 La Partea I

## Teren

Nr cadastral	Suprafața (mp)*	Observații / Referințe
	Din acte: 3.855 Masurata: 208	DIFERENTA DE SUPRAFATA SE AFLA LA ID 4239

\* Suprafața este determinată în planul de proiecție Stereo 70.



## Date referitoare la teren

Crt	Categorie folosință	Intra vilan	Suprafața (mp)	Tarla	Parcelă	Nr. topo	Observații / Referințe
1	padure	NU	208	279	54	-	

## Lungime Segmente

1) Valorile lungimilor segmentelor sunt obținute din proiecție în plan.

Punct început	X / Y	Punct sfârșit	X / Y	Lungime segment (** (m)
1	444.288,329 363.941,891	2	444.287,719 363.930,599	11.308
2	444.287,719 363.930,599	3	444.304,867 363.931,129	17.156
3	444.304,867 363.931,129	4	444.308,129 363.942,47	11.801
4	444.308,129 363.942,47	1	444.288,329 363.941,891	19.808



**\*\* Lungimile segmentelor sunt determinate în planul de proiecție Stereo 70 și sunt rotunjite la 1 milimetru.**

**\*\*\* Distanța dintre puncte este formată din segmente cumulate ce sunt mai mici decât valoarea 1 milimetru.**



**DATE DESPRE IMOBILUL NR. 4239**

Oficiul de Cadastru și Publicitate Imobiliară VALCEA  
Biroul de Cadastru și Publicitate Imobiliară Ramnicu Valcea

**A. Partea I. Descrierea imobilului**

TEREN Extravilan

Adresa: Jud. Valcea

Nr. Crt	Nr cadastral Nr. topografic	Suprafața* (mp)	Observații / Referințe
A1		Din acte: 3.855 Masurata: 3.647	Sector cadastral:46 Teren neimprejmuit; DIFERENTA DE SUPRAFATA SE AFLA LA ID 4238

**B. Partea II. Proprietari și acte**

Inscrieri privitoare la dreptul de proprietate și alte drepturi reale		Referințe
/		
Act Administrativ nr. 722/25756, din 15/11/1999 emis de CJSDPAT VALCEA (TITLU DE PROPRIETATE; );		
B1	Intabulare, drept de PROPRIETATE, dobandit prin Reconstituire, cota actuala 1/1, cota initiala 1/1 1) BOLOVANEANU D. GHEORGHE, LIPSA CNP;	A1

**C. Partea III. SARCINI .**

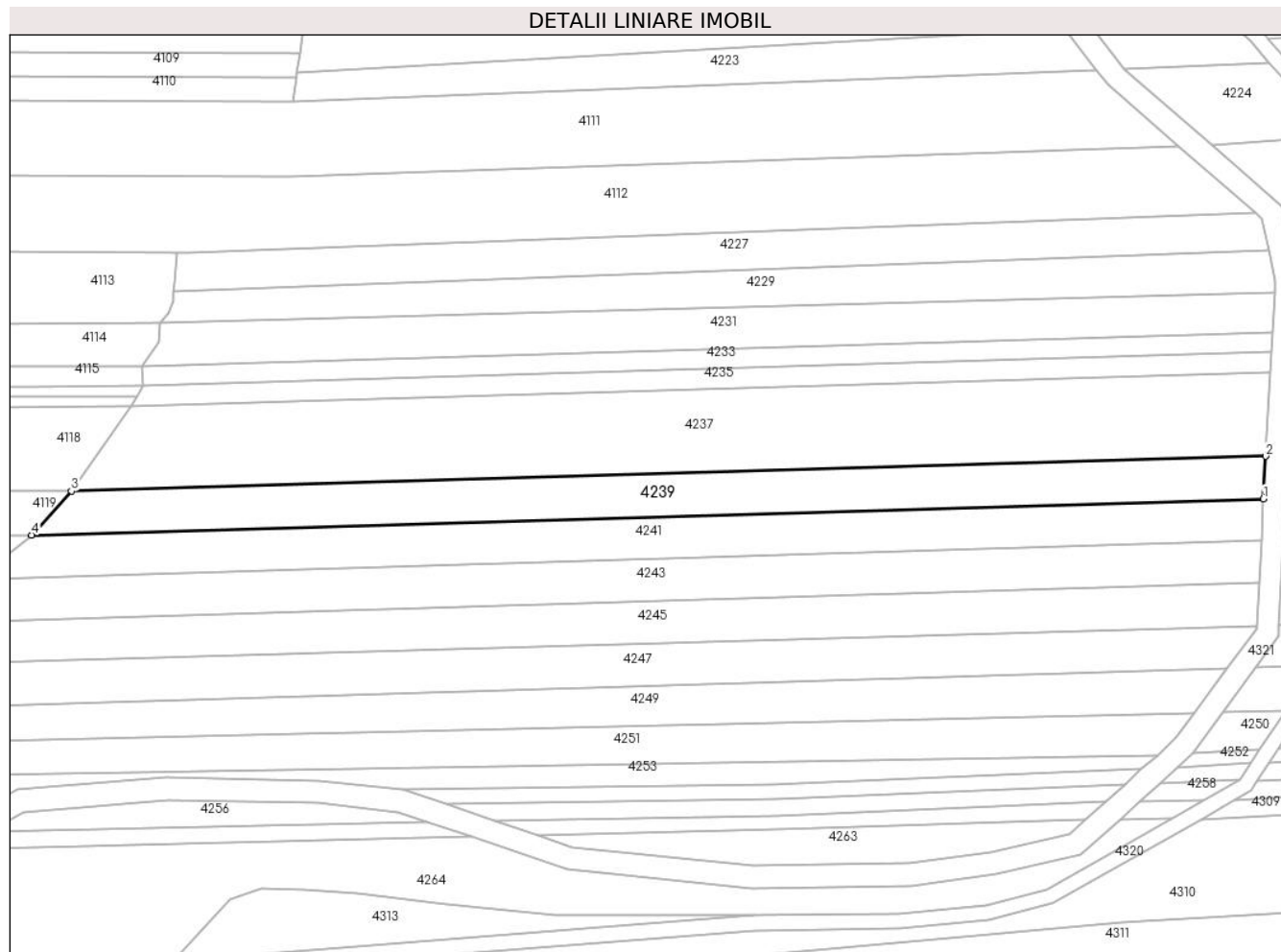
Inscrieri privind dezmembramintele dreptului de proprietate, drepturi reale de garanție și sarcini	Referințe
NU SUNT	

## Anexa Nr. 1 La Partea I

## Teren

Nr cadastral	Suprafaţa (mp)*	Observații / Referințe
	Din acte: 3.855 Masurata: 3.647	DIFERENTA DE SUPRAFATA SE AFLA LA ID 4238

\* Suprafața este determinată în planul de proiecție Stereo 70.



## Date referitoare la teren

Crt	Categorie folosință	Intravilan	Suprafața (mp)	Tarla	Parcelă	Nr. topo	Observații / Referințe
1	padure	NU	3.647	279	54	-	

## Lungime Segmente

1) Valorile lungimilor segmentelor sunt obținute din proiecție în plan.

Punct început	X / Y	Punct sfârșit	X / Y	Lungime segment (** (m)
1	444.281,701 363.930,414	2	444.282,311 363.941,715	11.317
2	444.282,311 363.941,715	3	443.965,17 363.932,438	317.277
3	443.965,17 363.932,438	4	443.954,612 363.920,765	15.739
4	443.954,612 363.920,765	1	444.281,701 363.930,414	327.231

**\*\* Lungimile segmentelor sunt determinate în planul de proiecție Stereo 70 și sunt rotunjite la 1 milimetru.**

**\*\*\* Distanța dintre puncte este formată din segmente cumulate ce sunt mai mici decât valoarea 1 milimetru.**



**DATE DESPRE IMOBILUL NR. 4240**

Oficiul de Cadastru și Publicitate Imobiliară VALCEA  
Biroul de Cadastru și Publicitate Imobiliară Ramnicu Valcea

**A. Partea I. Descrierea imobilului**

TEREN Extravilan

Adresa: Jud. Valcea

Nr. Crt	Nr cadastral Nr. topografic	Suprafața* (mp)	Observații / Referințe
A1		Din acte: 3.900 Masurata: 173	Sector cadastral:46 Teren neimprejmuit; DIFERENTA DE SUPRAFATA SE AFLA LA ID 4241

**B. Partea II. Proprietari și acte**

Inscrieri privitoare la dreptul de proprietate și alte drepturi reale		Referințe
/		
Act Administrativ nr. 723/25756, din 15/11/1999 emis de CJSDPAT VALCEA (TITLU DE PROPRIETATE; );		
B1	Intabulare, drept de PROPRIETATE, dobandit prin Reconstituire, cota actuala 1/1, cota initiala 1/1 1) BOLOVANEANU GHEORGHE, LIPSA CNP; 2) BOLOVAEANU R. ILINCA, LIPSA CNP;	A1

**C. Partea III. SARCINI .**

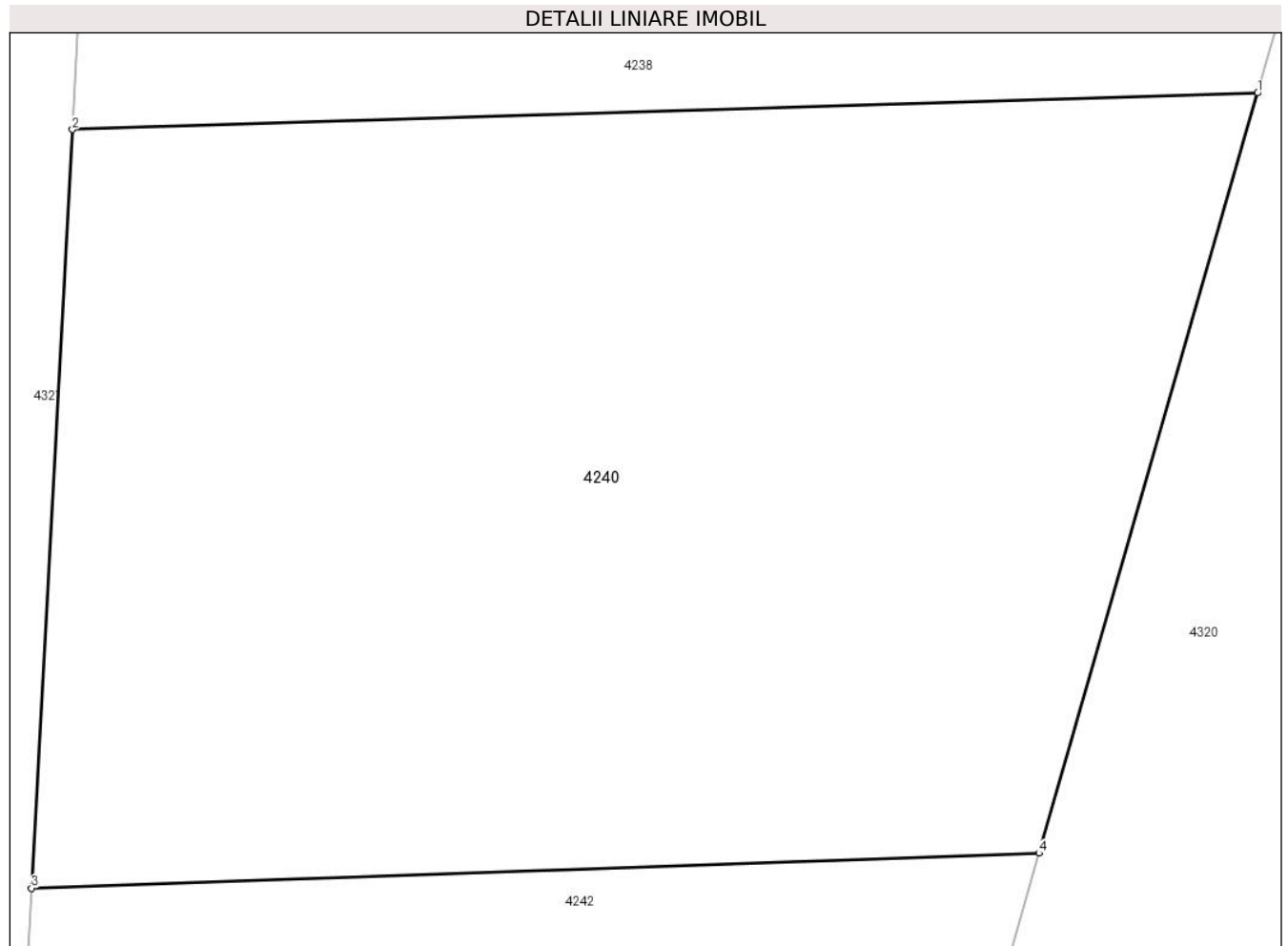
Inscrieri privind dezmembramintele dreptului de proprietate, drepturi reale de garanție și sarcini	Referințe
NU SUNT	

## Anexa Nr. 1 La Partea I

## Teren

Nr cadastral	Suprafața (mp)*	Observații / Referințe
	Din acte: 3.900 Masurata: 173	DIFERENTA DE SUPRAFATA SE AFLA LA ID 4241

\* Suprafața este determinată în planul de proiecție Stereo 70.



## Date referitoare la teren

Crt	Categorie folosință	Intra vilan	Suprafața (mp)	Tarla	Parcelă	Nr. topo	Observații / Referințe
1	padure	NU	173	279	55	-	

## Lungime Segmente

1) Valorile lungimilor segmentelor sunt obținute din proiecție în plan.

Punct început	X / Y	Punct sfârșit	X / Y	Lungime segment (** (m)
1	444.304,867 363.931,129	2	444.287,719 363.930,599	17.156
2	444.287,719 363.930,599	3	444.287,127 363.919,627	10.988
3	444.287,127 363.919,627	4	444.301,704 363.920,134	14.586
4	444.301,704 363.920,134	1	444.304,867 363.931,129	11.441



**\*\* Lungimile segmentelor sunt determinate în planul de proiecție Stereo 70 și sunt rotunjite la 1 milimetru.**

**\*\*\* Distanța dintre puncte este formată din segmente cumulate ce sunt mai mici decât valoarea 1 milimetru.**



**DATE DESPRE IMOBILUL NR. 4241**

Oficiul de Cadastru și Publicitate Imobiliară VALCEA  
Biroul de Cadastru și Publicitate Imobiliară Ramnicu Valcea

**A. Partea I. Descrierea imobilului**

TEREN Extravilan

Adresa: Jud. Valcea

Nr. Crt	Nr cadastral Nr. topografic	Suprafața* (mp)	Observații / Referințe
A1		Din acte: 3.900 Masurata: 3.727	Sector cadastral:46 Teren neimprejmuit; DIFERENTA DE SUPRAFATA SE AFLA LA ID 4240

**B. Partea II. Proprietari și acte**

Inscrieri privitoare la dreptul de proprietate și alte drepturi reale		Referințe
/		
Act Administrativ nr. 723/25756, din 15/11/1999 emis de CJSDPAT VALCEA (TITLU DE PROPRIETATE; );		
B1	Intabulare, drept de PROPRIETATE, dobandit prin Reconstituire, cota actuala 1/1, cota initiala 1/1 1) BOLOVANEANU GHEORGHE, LIPSA CNP; 2) BOLOVAEANU R. ILINCA, LIPSA CNP;	A1

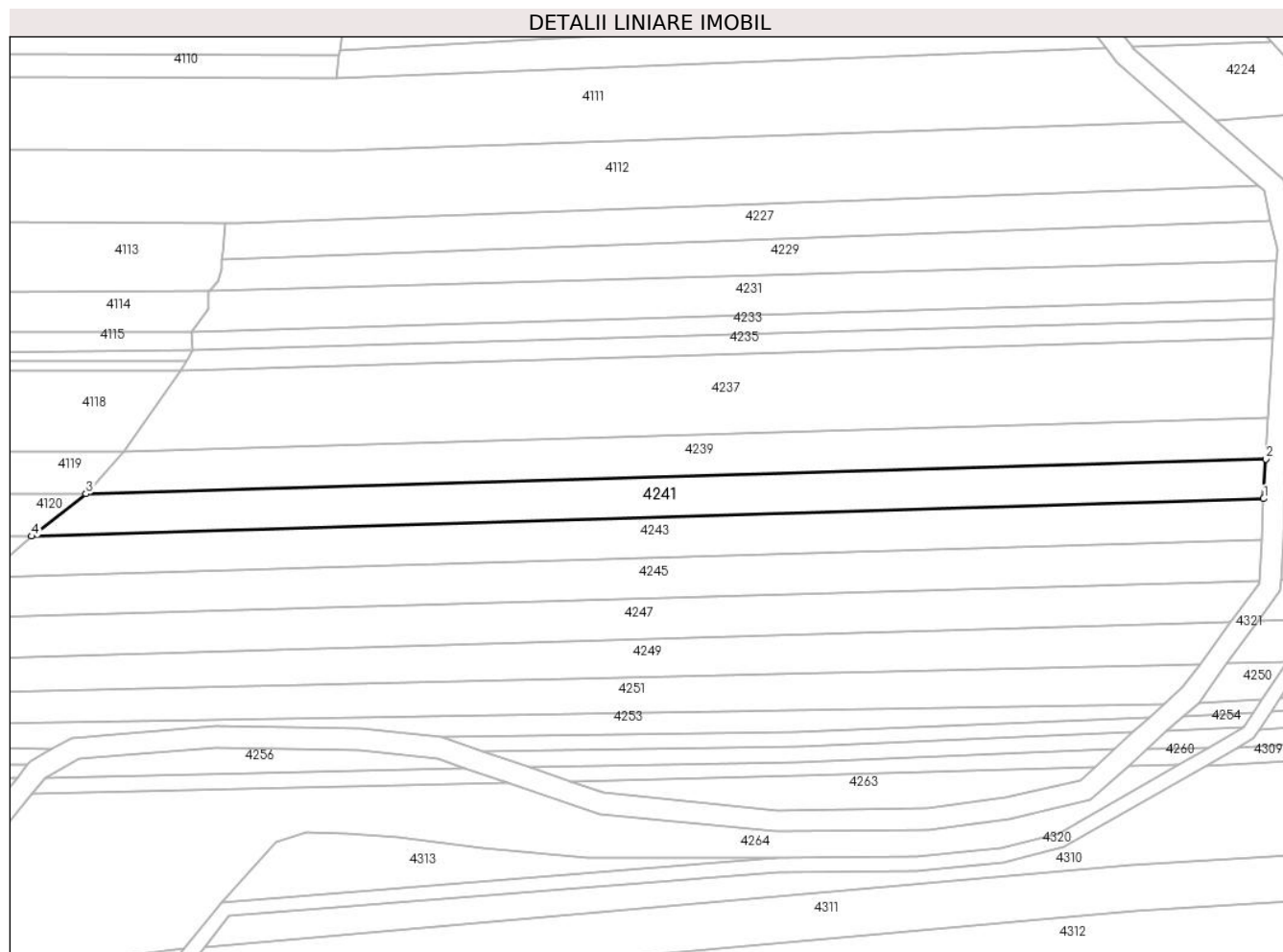
**C. Partea III. SARCINI .**

Inscrieri privind dezmembramintele dreptului de proprietate, drepturi reale de garanție și sarcini	Referințe
NU SUNT	

**Anexa Nr. 1 La Partea I****Teren**

Nr cadastral	Suprafața (mp)*	Observații / Referințe
	Din acte: 3.900 Masurata: 3.727	DIFERENTA DE SUPRAFATA SE AFLA LA ID 4240

\* Suprafața este determinată în planul de proiecție Stereo 70.

**Date referitoare la teren**

Crt	Categorie folosință	Intravilan	Suprafața (mp)	Tarla	Parcelă	Nr. topo	Observații / Referințe
1	padure	NU	3.727	279	55	-	

**Lungime Segmente**

1) Valorile lungimilor segmentelor sunt obținute din proiecție în plan.

Punct început	X / Y	Punct sfârșit	X / Y	Lungime segment (** (m)
1	444.281,107 363.919,418	2	444.281,701 363.930,414	11.012
2	444.281,701 363.930,414	3	443.954,612 363.920,765	327.231
3	443.954,612 363.920,765	4	443.939,552 363.908,993	19.115
4	443.939,552 363.908,993	1	444.281,107 363.919,418	341.714

**\*\* Lungimile segmentelor sunt determinate în planul de proiecție Stereo 70 și sunt rotunjite la 1 milimetru.**

**\*\*\* Distanța dintre puncte este formată din segmente cumulate ce sunt mai mici decât valoarea 1 milimetru.**



**DATE DESPRE IMOBILUL NR. 4242**

Oficiul de Cadastru și Publicitate Imobiliară VALCEA  
Biroul de Cadastru și Publicitate Imobiliară Ramnicu Valcea

**A. Partea I. Descrierea imobilului**

TEREN Extravilan

Adresa: Jud. Valcea

Nr. Crt	Nr cadastral Nr. topografic	Suprafața* (mp)	Observații / Referințe
A1		Din acte: 4.039 Masurata: 146	Sector cadastral:46 Teren neimprejmuit; DIFERENTA DE SUPRAFATA SE AFLA LA ID 4243

**B. Partea II. Proprietari și acte**

Inscrieri privitoare la dreptul de proprietate și alte drepturi reale		Referințe
/		
Act Administrativ nr. 648/47096, din 12/10/1999 emis de CJSDPAT VALCEA (TITLU DE PROPRIETATE; );		
B1	Intabulare, drept de PROPRIETATE, dobandit prin Reconstituire, cota actuala 1/1, cota initiala 1/1 1) STANA MITICA, LIPSA CNP;	A1

**C. Partea III. SARCINI .**

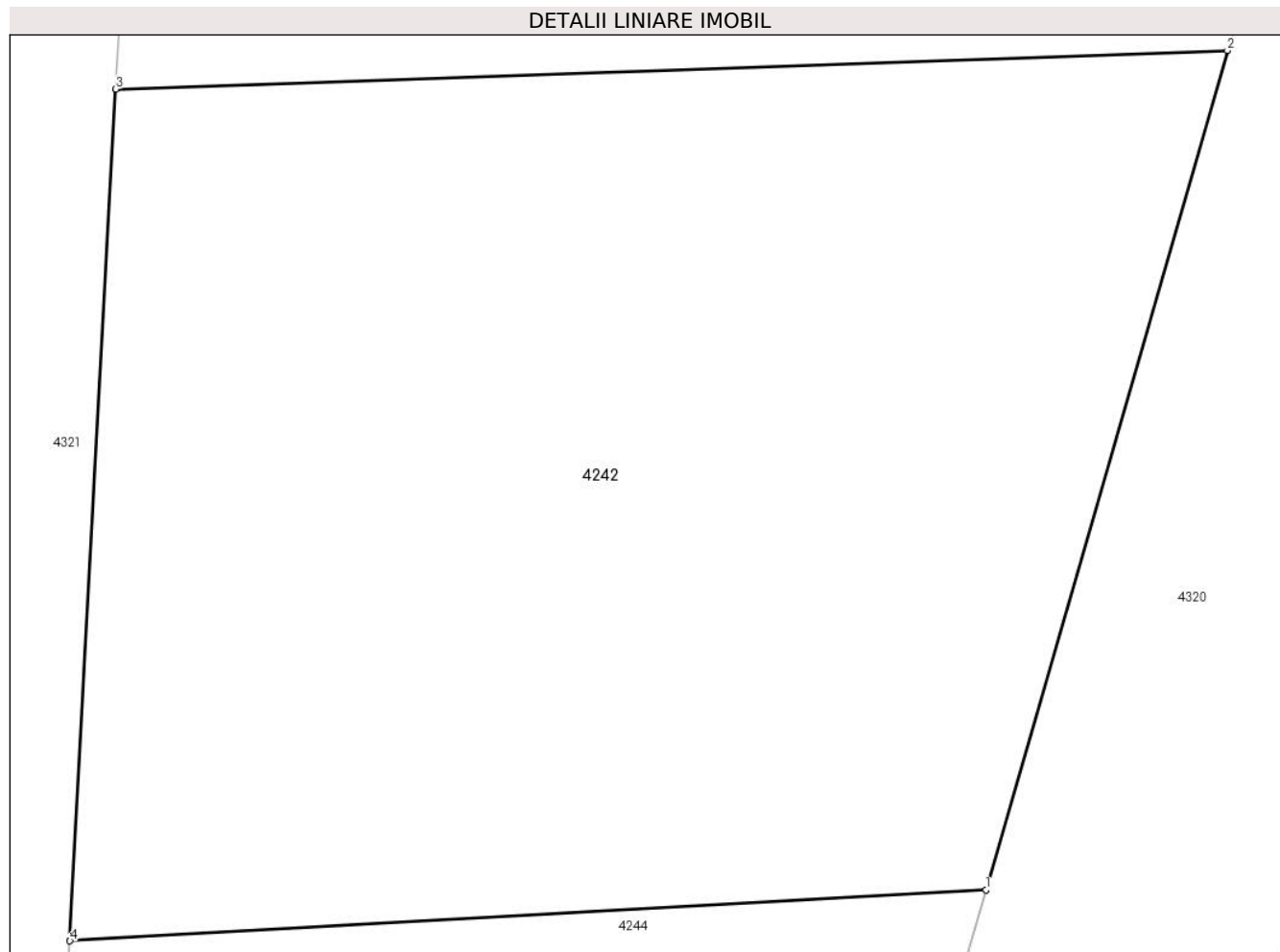
Inscrieri privind dezmembramintele dreptului de proprietate, drepturi reale de garanție și sarcini	Referințe
NU SUNT	

## Anexa Nr. 1 La Partea I

## Teren

Nr cadastral	Suprafața (mp)*	Observații / Referințe
	Din acte: 4.039 Masurata: 146	DIFERENTA DE SUPRAFATA SE AFLA LA ID 4243

\* Suprafața este determinată în planul de proiecție Stereo 70.



## Date referitoare la teren

Crt	Categorie folosință	Intravilan	Suprafața (mp)	Tarla	Parcelă	Nr. topo	Observații / Referințe
1	padure	NU	146	279	7	-	

## Lungime Segmente

1) Valorile lungimilor segmentelor sunt obținute din proiecție în plan.

Punct început	X / Y	Punct sfârșit	X / Y	Lungime segment (** (m)
1	444.298,537 363.909,126	2	444.301,704 363.920,134	11.455
2	444.301,704 363.920,134	3	444.287,127 363.919,627	14.586
3	444.287,127 363.919,627	4	444.286,524 363.908,459	11.184
4	444.286,524 363.908,459	1	444.298,537 363.909,126	12.032



**\*\* Lungimile segmentelor sunt determinate în planul de proiecție Stereo 70 și sunt rotunjite la 1 milimetru.**

**\*\*\* Distanța dintre puncte este formată din segmente cumulate ce sunt mai mici decât valoarea 1 milimetru.**



**DATE DESPRE IMOBILUL NR. 4243**

Oficiul de Cadastru și Publicitate Imobiliară VALCEA  
Biroul de Cadastru și Publicitate Imobiliară Ramnicu Valcea

**A. Partea I. Descrierea imobilului**

TEREN Extravilan

Adresa: Jud. Valcea

Nr. Crt	Nr cadastral Nr. topografic	Suprafața* (mp)	Observații / Referințe
A1		Din acte: 4.039 Masurata: 3.893	Sector cadastral:46 Teren neimprejmuit; DIFERENTA DE SUPRAFATA SE AFLA LA ID 4242

**B. Partea II. Proprietari și acte**

Inscrieri privitoare la dreptul de proprietate și alte drepturi reale		Referințe
/		
Act Administrativ nr. 648/47096, din 12/10/1999 emis de CJSDPAT VALCEA (TITLU DE PROPRIETATE; );		
B1	Intabulare, drept de PROPRIETATE, dobandit prin Reconstituire, cota actuala 1/1, cota initiala 1/1 1) STANA MITICA, LIPSA CNP;	A1

**C. Partea III. SARCINI .**

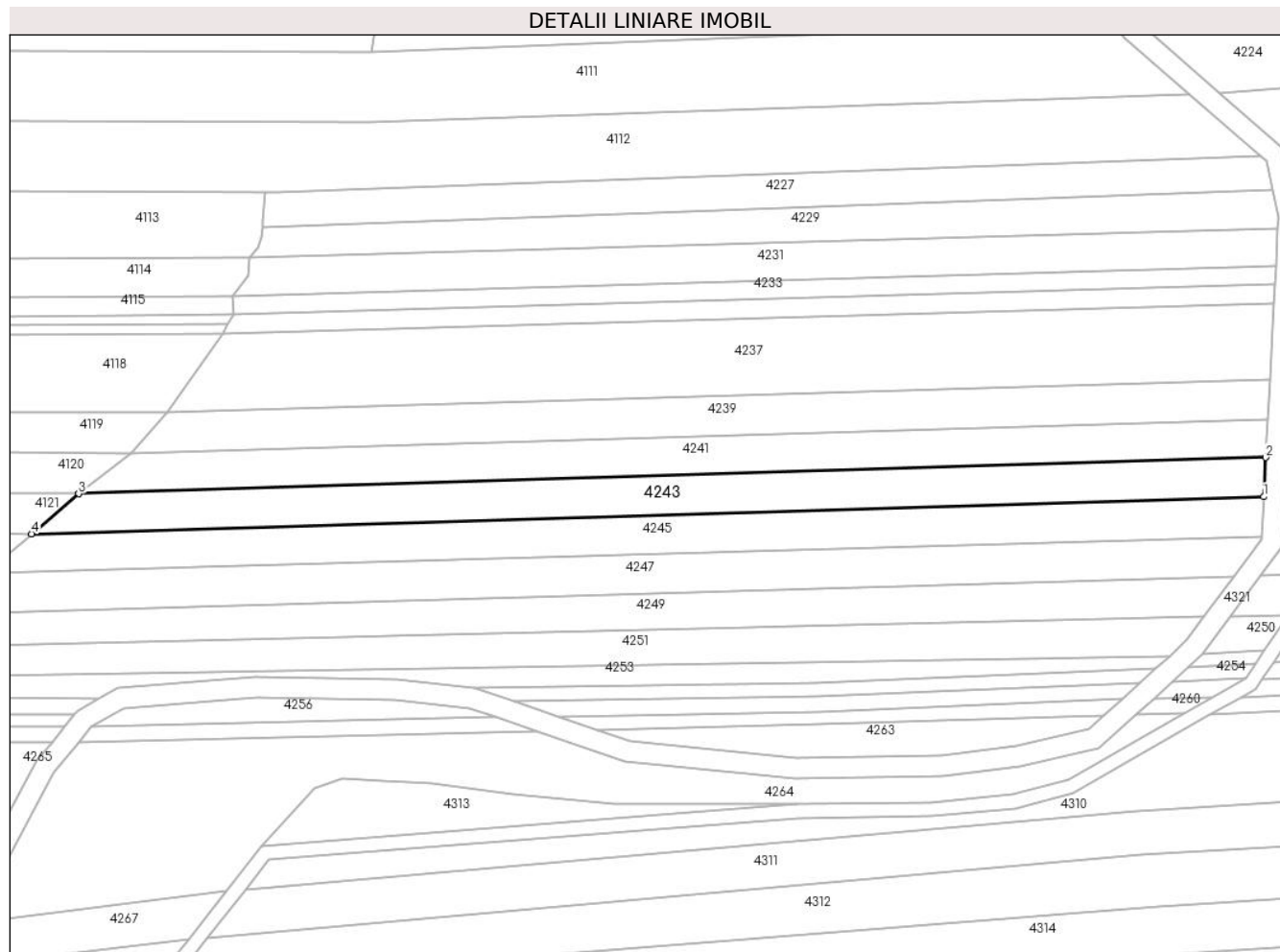
Inscrieri privind dezmembramintele dreptului de proprietate, drepturi reale de garanție și sarcini	Referințe
NU SUNT	

## Anexa Nr. 1 La Partea I

## Teren

Nr cadastral	Suprafața (mp)*	Observații / Referințe
	Din acte: 4.039 Masurata: 3.893	DIFERENTA DE SUPRAFATA SE AFLA LA ID 4242

\* Suprafața este determinată în planul de proiecție Stereo 70.



## Date referitoare la teren

Crt	Categorie folosință	Intra vilan	Suprafața (mp)	Tarla	Parcelă	Nr. topo	Observații / Referințe
1	padure	NU	3.893	279	7	-	

## Lungime Segmente

1) Valorile lungimilor segmentelor sunt obținute din proiecție în plan.

Punct început	X / Y	Punct sfârșit	X / Y	Lungime segment (** (m)
1	444.280,497 363.908,124	2	444.281,107 363.919,418	11.31
2	444.281,107 363.919,418	3	443.939,552 363.908,993	341.714
3	443.939,552 363.908,993	4	443.926,011 363.897,487	17.769
4	443.926,011 363.897,487	1	444.280,497 363.908,124	354.646

**\*\* Lungimile segmentelor sunt determinate în planul de proiecție Stereo 70 și sunt rotunjite la 1 milimetru.**

**\*\*\* Distanța dintre puncte este formată din segmente cumulate ce sunt mai mici decât valoarea 1 milimetru.**



**DATE DESPRE IMOBILUL NR. 4244**

Oficiul de Cadastru și Publicitate Imobiliară VALCEA  
Biroul de Cadastru și Publicitate Imobiliară Ramnicu Valcea

**A. Partea I. Descrierea imobilului**

TEREN Extravilan

Adresa: Jud. Valcea

Nr. Crt	Nr cadastral Nr. topografic	Suprafața* (mp)	Observații / Referințe
A1		Din acte: 4.179 Masurata: 123	Sector cadastral:46 Teren neimprejmuit; DIFERENTA DE SUPRAFATA SE AFLA LA ID 4245

**B. Partea II. Proprietari și acte**

Inscrieri privitoare la dreptul de proprietate și alte drepturi reale		Referințe
/		
Act Administrativ nr. 721/25756, din 15/11/1999 emis de CJSDPAT VALCEA (TITLU DE PROPRIETATE; );		
B1	Intabulare, drept de PROPRIETATE, dobandit prin Reconstituire, cota actuala 1/1, cota initiala 1/1 1) ILINCA B. MARIN, LIPSA CNP;	A1

**C. Partea III. SARCINI .**

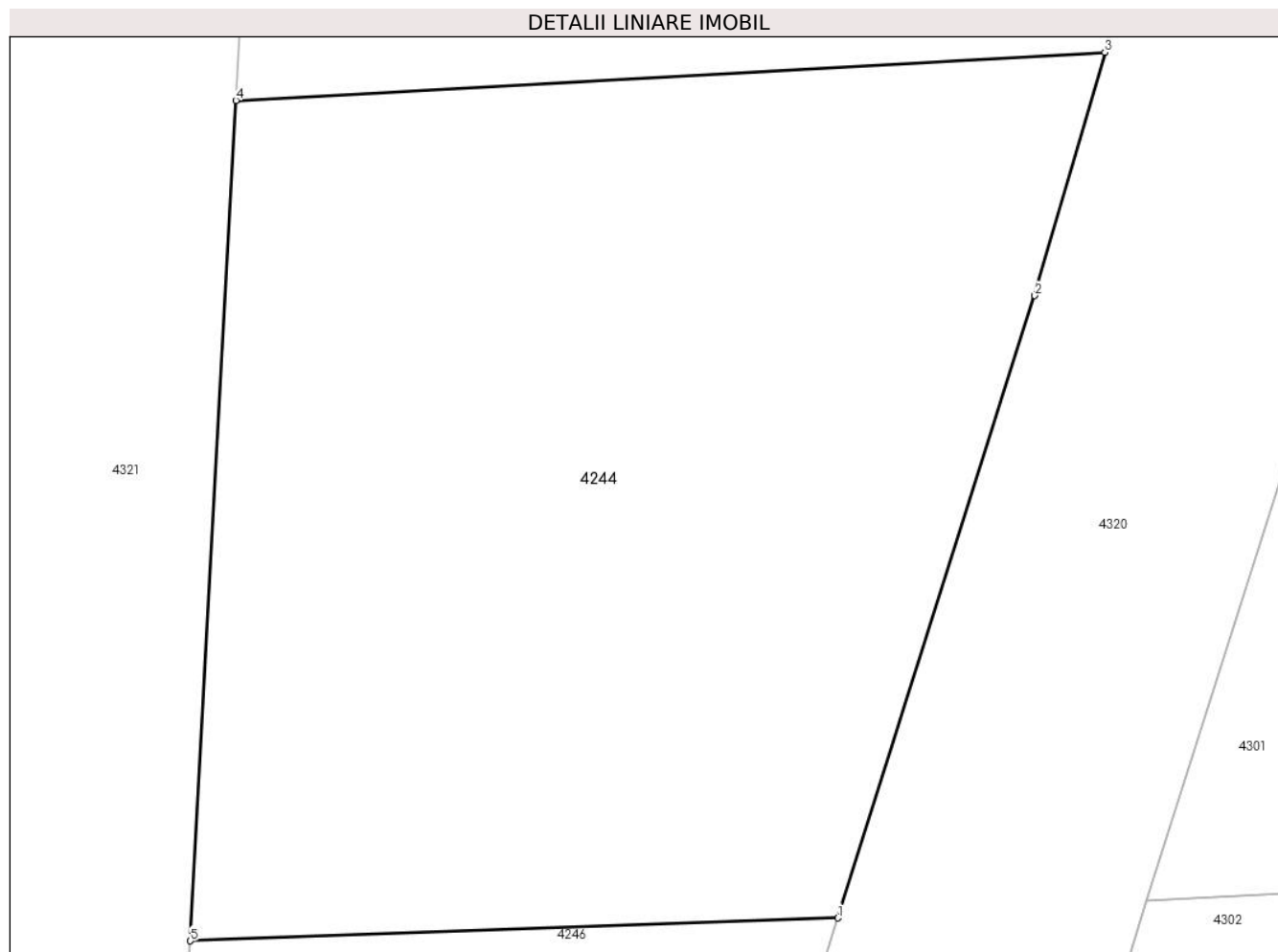
Inscrieri privind dezmembramintele dreptului de proprietate, drepturi reale de garanție și sarcini	Referințe
NU SUNT	

## Anexa Nr. 1 La Partea I

## Teren

Nr cadastral	Suprafața (mp)*	Observații / Referințe
	Din acte: 4.179 Masurata: 123	DIFERENTA DE SUPRAFATA SE AFLA LA ID 4245

\* Suprafața este determinată în planul de proiecție Stereo 70.



## Date referitoare la teren

Crt	Categorie folosință	Intra vilan	Suprafața (mp)	Tarla	Parcelă	Nr. topo	Observații / Referințe
1	padure	NU	123	279	51	-	

## Lungime Segmente

1) Valorile lungimilor segmentelor sunt obținute din proiecție în plan.

Punct început	X / Y	Punct sfârșit	X / Y	Lungime segment (** (m)
1	444.294,846 363.897,152	2	444.297,569 363.905,761	9.029
2	444.297,569 363.905,761	3	444.298,537 363.909,126	3.501
3	444.298,537 363.909,126	4	444.286,524 363.908,459	12.032
4	444.286,524 363.908,459	5	444.285,896 363.896,837	11.639
5	444.285,896 363.896,837	1	444.294,846 363.897,152	8.956



**\*\* Lungimile segmentelor sunt determinate în planul de proiecție Stereo 70 și sunt rotunjite la 1 milimetru.**

**\*\*\* Distanța dintre puncte este formată din segmente cumulate ce sunt mai mici decât valoarea 1 milimetru.**



**DATE DESPRE IMOBILUL NR. 4245**

Oficiul de Cadastru și Publicitate Imobiliară VALCEA  
Biroul de Cadastru și Publicitate Imobiliară Ramnicu Valcea

**A. Partea I. Descrierea imobilului**

TEREN Extravilan

Adresa: Jud. Valcea

Nr. Crt	Nr cadastral Nr. topografic	Suprafața* (mp)	Observații / Referințe
A1		Din acte: 4.179 Masurata: 4.056	Sector cadastral:46 Teren neimprejmuit; DIFERENTA DE SUPRAFATA SE AFLA LA ID 4244

**B. Partea II. Proprietari și acte**

Inscrieri privitoare la dreptul de proprietate și alte drepturi reale		Referințe
/		
Act Administrativ nr. 721/25756, din 15/11/1999 emis de CJSDPAT VALCEA (TITLU DE PROPRIETATE; );		
B1	Intabulare, drept de PROPRIETATE, dobandit prin Reconstituire, cota actuala 1/1, cota initiala 1/1 1) ILINCA B. MARIN, LIPSA CNP;	A1

**C. Partea III. SARCINI .**

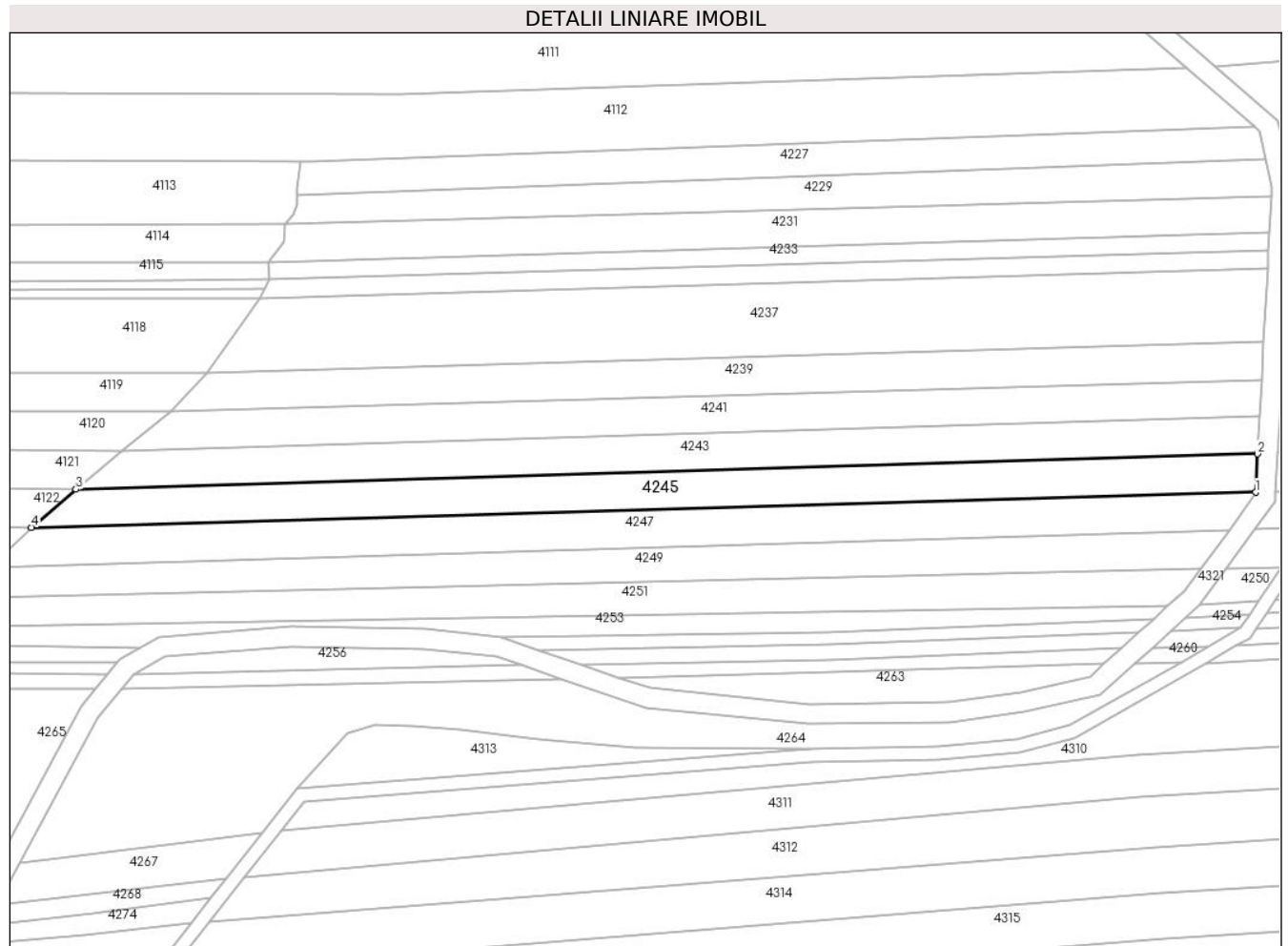
Inscrieri privind dezmembramintele dreptului de proprietate, drepturi reale de garanție și sarcini	Referințe
NU SUNT	

## Anexa Nr. 1 La Partea I

## Teren

Nr cadastral	Suprafața (mp)*	Observații / Referințe
	Din acte: 4.179 Masurata: 4.056	DIFERENTA DE SUPRAFATA SE AFLA LA ID 4244

\* Suprafața este determinată în planul de proiecție Stereo 70.



## Date referitoare la teren

Crt	Categorie folosință	Intravilan	Suprafața (mp)	Tarla	Parcelă	Nr. topo	Observații / Referințe
1	padure	NU	4.056	279	51	-	

## Lungime Segmente

1) Valorile lungimilor segmentelor sunt obținute din proiecție în plan.

Punct început	X / Y	Punct sfârșit	X / Y	Lungime segment (** (m)
1	444.279,876 363.896,625	2	444.280,497 363.908,124	11.516
2	444.280,497 363.908,124	3	443.926,011 363.897,487	354.646
3	443.926,011 363.897,487	4	443.912,607 363.886,096	17.59
4	443.912,607 363.886,096	1	444.279,876 363.896,625	367.42

**\*\* Lungimile segmentelor sunt determinate în planul de proiecție Stereo 70 și sunt rotunjite la 1 milimetru.**

**\*\*\* Distanța dintre puncte este formată din segmente cumulate ce sunt mai mici decât valoarea 1 milimetru.**



**DATE DESPRE IMOBILUL NR. 4246**

Oficiul de Cadastru și Publicitate Imobiliară VALCEA  
Biroul de Cadastru și Publicitate Imobiliară Ramnicu Valcea

**A. Partea I. Descrierea imobilului**

TEREN Extravilan

Adresa: Jud. Valcea

Nr. Crt	Nr cadastral Nr. topografic	Suprafața* (mp)	Observații / Referințe
A1		Din acte: 4.287 Masurata: 107	Sector cadastral:46 Teren neimprejmuit; DIFERENTA DE SUPRAFATA SE AFLA LA ID 4247

**B. Partea II. Proprietari și acte**

Inscrieri privitoare la dreptul de proprietate și alte drepturi reale		Referințe
/		
Act Administrativ nr. 762/25756, din 15/11/1999 emis de CJSDPAT VALCEA (TITLU DE PROPRIETATE; );		
B1	Intabulare, drept de PROPRIETATE, dobandit prin Reconstituire, cota actuala 1/1, cota initiala 1/1 1) RADA ILIE, LIPSA CNP;	A1

**C. Partea III. SARCINI .**

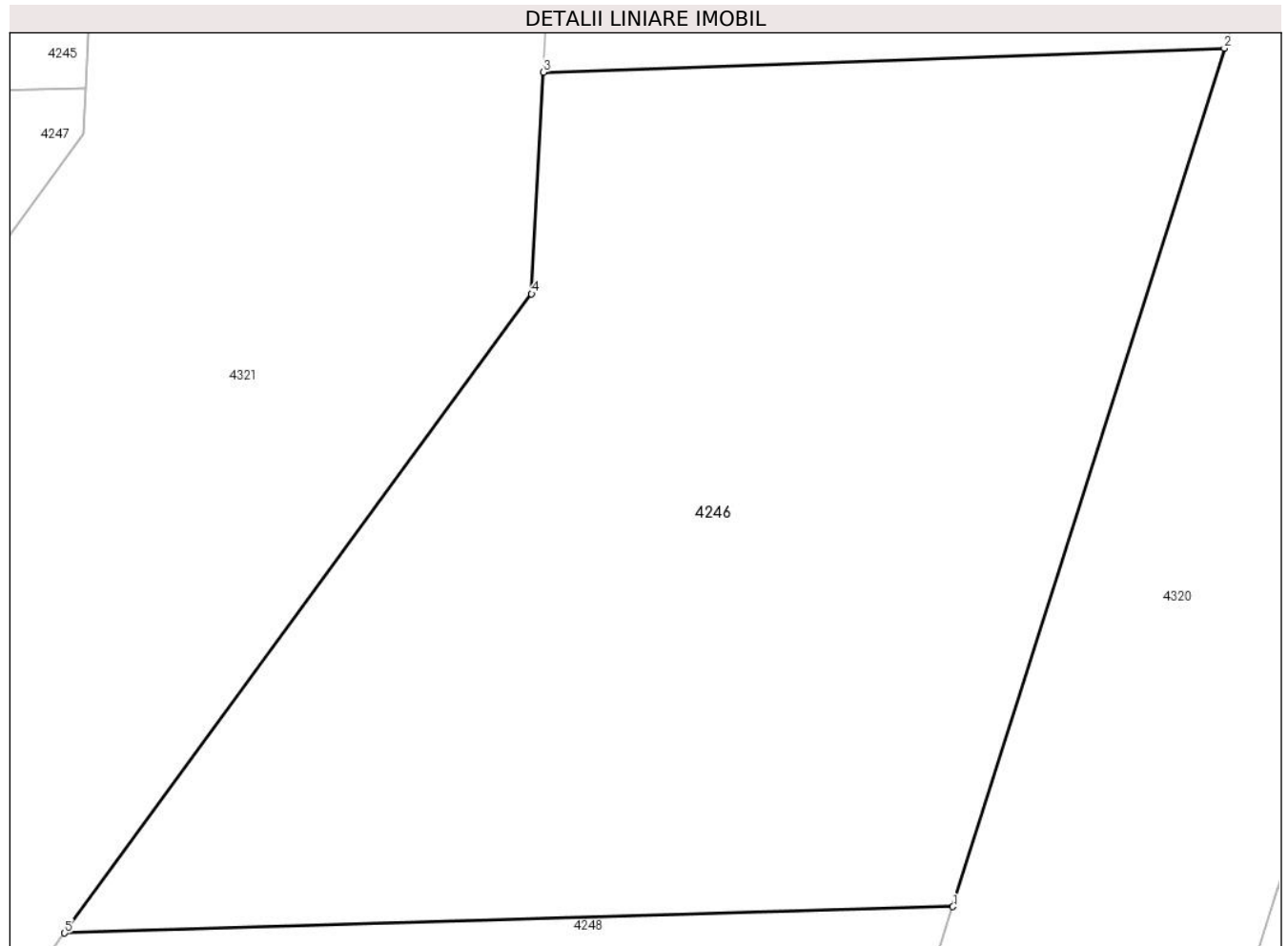
Inscrieri privind dezmembramintele dreptului de proprietate, drepturi reale de garanție și sarcini	Referințe
NU SUNT	

## Anexa Nr. 1 La Partea I

## Teren

Nr cadastral	Suprafața (mp)*	Observații / Referințe
	Din acte: 4.287 Masurata: 107	DIFERENTA DE SUPRAFATA SE AFLA LA ID 4247

\* Suprafața este determinată în planul de proiecție Stereo 70.



## Date referitoare la teren

Crt	Categorie folosință	Intra vilan	Suprafața (mp)	Tarla	Parcelă	Nr. topo	Observații / Referințe
1	padure	NU	107	279	9	-	

## Lungime Segmente

1) Valorile lungimilor segmentelor sunt obținute din proiecție în plan.

Punct început	X / Y	Punct sfârșit	X / Y	Lungime segment (** (m)
1	444.291,278 363.885,87	2	444.294,846 363.897,152	11.833
2	444.294,846 363.897,152	3	444.285,896 363.896,837	8.956
3	444.285,896 363.896,837	4	444.285,739 363.893,923	2.918
4	444.285,739 363.893,923	5	444.279,6 363.885,523	10.404
5	444.279,6 363.885,523	1	444.291,278 363.885,87	11.683



**\*\* Lungimile segmentelor sunt determinate în planul de proiecție Stereo 70 și sunt rotunjite la 1 milimetru.**

**\*\*\* Distanța dintre puncte este formată din segmente cumulate ce sunt mai mici decât valoarea 1 milimetru.**



**DATE DESPRE IMOBILUL NR. 4247**

Oficiul de Cadastru și Publicitate Imobiliară VALCEA  
Biroul de Cadastru și Publicitate Imobiliară Ramnicu Valcea

**A. Partea I. Descrierea imobilului**

TEREN Extravilan

Adresa: Jud. Valcea

Nr. Crt	Nr cadastral Nr. topografic	Suprafața* (mp)	Observații / Referințe
A1		Din acte: 4.287 Masurata: 4.180	Sector cadastral:46 Teren neimprejmuit; DIFERENTA DE SUPRAFATA SE AFLA LA ID 4246

**B. Partea II. Proprietari și acte**

Inscrieri privitoare la dreptul de proprietate și alte drepturi reale		Referințe
/		
Act Administrativ nr. 762/25756, din 15/11/1999 emis de CJSDPAT VALCEA (TITLU DE PROPRIETATE; );		
B1	Intabulare, drept de PROPRIETATE, dobandit prin Reconstituire, cota actuala 1/1, cota initiala 1/1 1) RADA ILIE, LIPSA CNP;	A1

**C. Partea III. SARCINI .**

Inscrieri privind dezmembramintele dreptului de proprietate, drepturi reale de garanție și sarcini	Referințe
NU SUNT	


## Anexa Nr. 1 La Partea I

## Teren

Nr cadastral	Suprafața (mp)*	Observații / Referințe
	Din acte: 4.287 Masurata: 4.180	DIFERENTA DE SUPRAFATA SE AFLA LA ID 4246

\* Suprafața este determinată în planul de proiecție Stereo 70.

## DETALII LINIARE IMOBIL



## Date referitoare la teren

Crt	Categorie folosință	Intravilan	Suprafața (mp)	Tarla	Parcelă	Nr. topo	Observații / Referințe
1	padure	NU	4.180	279	9	-	

## Lungime Segmente

1) Valorile lungimilor segmentelor sunt obținute din proiecție în plan.

Punct început	X / Y	Punct sfârșit	X / Y	Lungime segment (** (m)
1	444.272,004 363.885,297	2	444.279,844 363.896,025	13.287
2	444.279,844 363.896,025	3	444.279,876 363.896,625	0.601
3	444.279,876 363.896,625	4	443.912,607 363.886,096	367.42
4	443.912,607 363.886,096	5	443.899,924 363.874,221	17.375
5	443.899,924 363.874,221	1	444.272,004 363.885,297	372.245

**\*\* Lungimile segmentelor sunt determinate în planul de proiecție Stereo 70 și sunt rotunjite la 1 milimetru.**

**\*\*\* Distanța dintre puncte este formată din segmente cumulate ce sunt mai mici decât valoarea 1 milimetru.**



**DATE DESPRE IMOBILUL NR. 4248**

Oficiul de Cadastru și Publicitate Imobiliară VALCEA  
Biroul de Cadastru și Publicitate Imobiliară Ramnicu Valcea

**A. Partea I. Descrierea imobilului**

TEREN Extravilan

Adresa: Jud. Valcea

Nr. Crt	Nr cadastral Nr. topografic	Suprafața* (mp)	Observații / Referințe
A1		Din acte: 4.000 Masurata: 164	Sector cadastral:46 Teren neimprejmuit; DIFERENTA DE SUPRAFATA SE AFLA LA ID 4249

**B. Partea II. Proprietari și acte**

Inscrieri privitoare la dreptul de proprietate și alte drepturi reale		Referințe
/		
Act Administrativ nr. 724/25756, din 15/11/1999 emis de CJSDPAT VALCEA (TITLU DE PROPRIETATE; );		
B1	Intabulare, drept de PROPRIETATE, dobandit prin Reconstituire, cota actuala 1/1, cota initiala 1/1 1) TIȚA NICOLAE, LIPSA CNP;	A1

**C. Partea III. SARCINI .**

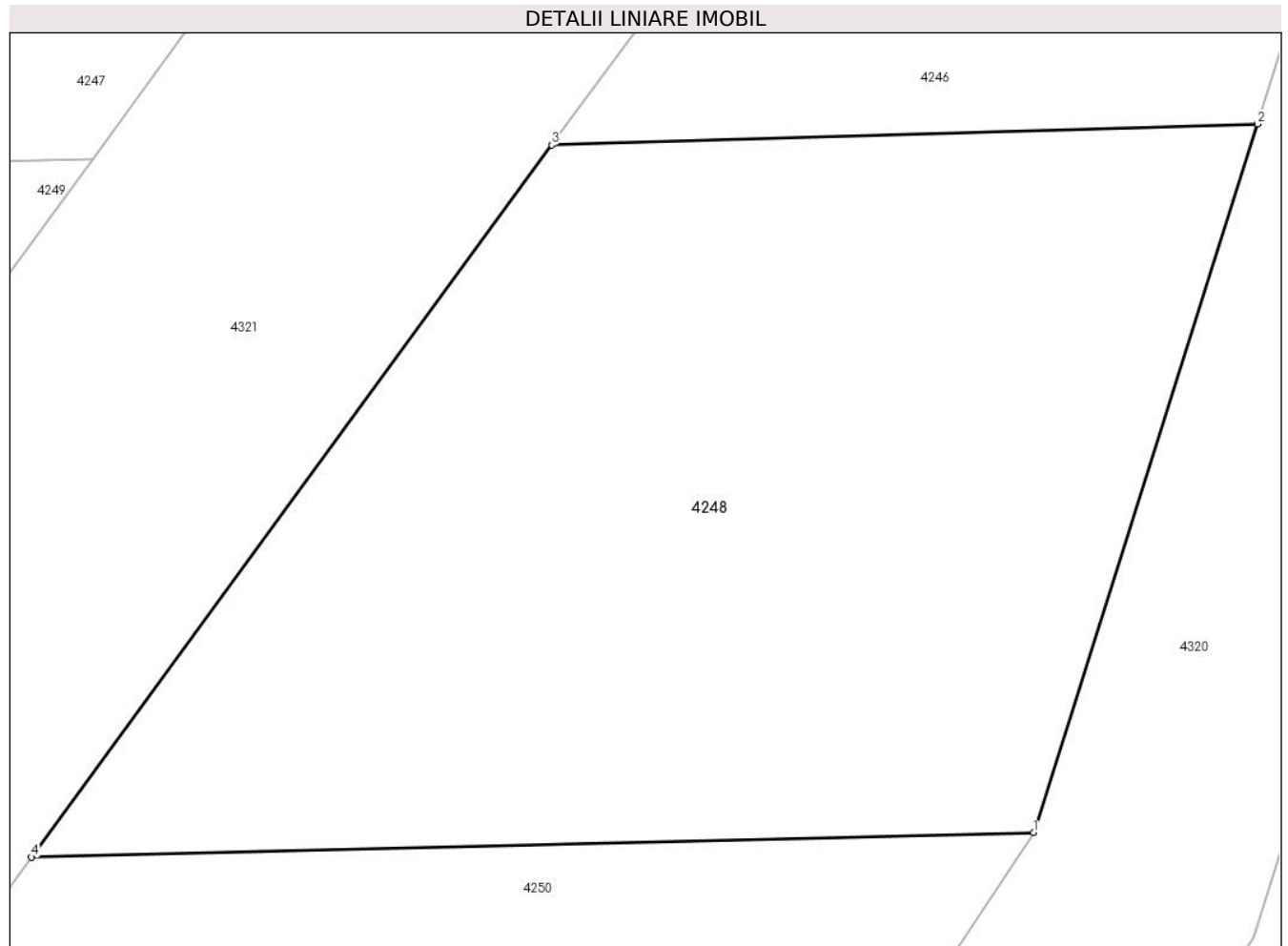
Inscrieri privind dezmembramintele dreptului de proprietate, drepturi reale de garanție și sarcini	Referințe
NU SUNT	

## Anexa Nr. 1 La Partea I

## Teren

Nr cadastral	Suprafața (mp)*	Observații / Referințe
	Din acte: 4.000 Masurata: 164	DIFERENTA DE SUPRAFATA SE AFLA LA ID 4249

\* Suprafața este determinată în planul de proiecție Stereo 70.



## Date referitoare la teren

Crt	Categorie folosință	Intra vilan	Suprafața (mp)	Tarla	Parcelă	Nr. topo	Observații / Referințe
1	padure	NU	164	279	59	-	

## Lungime Segmente

1) Valorile lungimilor segmentelor sunt obținute din proiecție în plan.

Punct început	X / Y	Punct sfârșit	X / Y	Lungime segment (** (m)
1	444.287,571 363.874,151	2	444.291,278 363.885,87	12.291
2	444.291,278 363.885,87	3	444.279,6 363.885,523	11.683
3	444.279,6 363.885,523	4	444.270,993 363.873,745	14.588
4	444.270,993 363.873,745	1	444.287,571 363.874,151	16.583



**\*\* Lungimile segmentelor sunt determinate în planul de proiecție Stereo 70 și sunt rotunjite la 1 milimetru.**

**\*\*\* Distanța dintre puncte este formată din segmente cumulate ce sunt mai mici decât valoarea 1 milimetru.**



**DATE DESPRE IMOBILUL NR. 4249**

Oficiul de Cadastru și Publicitate Imobiliară VALCEA  
Biroul de Cadastru și Publicitate Imobiliară Ramnicu Valcea

**A. Partea I. Descrierea imobilului**

TEREN Extravilan

Adresa: Jud. Valcea

Nr. Crt	Nr cadastral Nr. topografic	Suprafața* (mp)	Observații / Referințe
A1		Din acte: 4.000 Masurata: 3.836	Sector cadastral:46 Teren neimprejmuit; DIFERENTA DE SUPRAFATA SE AFLA LA ID 4248

**B. Partea II. Proprietari și acte**

Inscrieri privitoare la dreptul de proprietate și alte drepturi reale		Referințe
/		
Act Administrativ nr. 724/25756, din 15/11/1999 emis de CJSDPAT VALCEA (TITLU DE PROPRIETATE; );		
B1	Intabulare, drept de PROPRIETATE, dobandit prin Reconstituire, cota actuala 1/1, cota initiala 1/1 1) TIȚA NICOLAE, LIPSA CNP;	A1

**C. Partea III. SARCINI .**

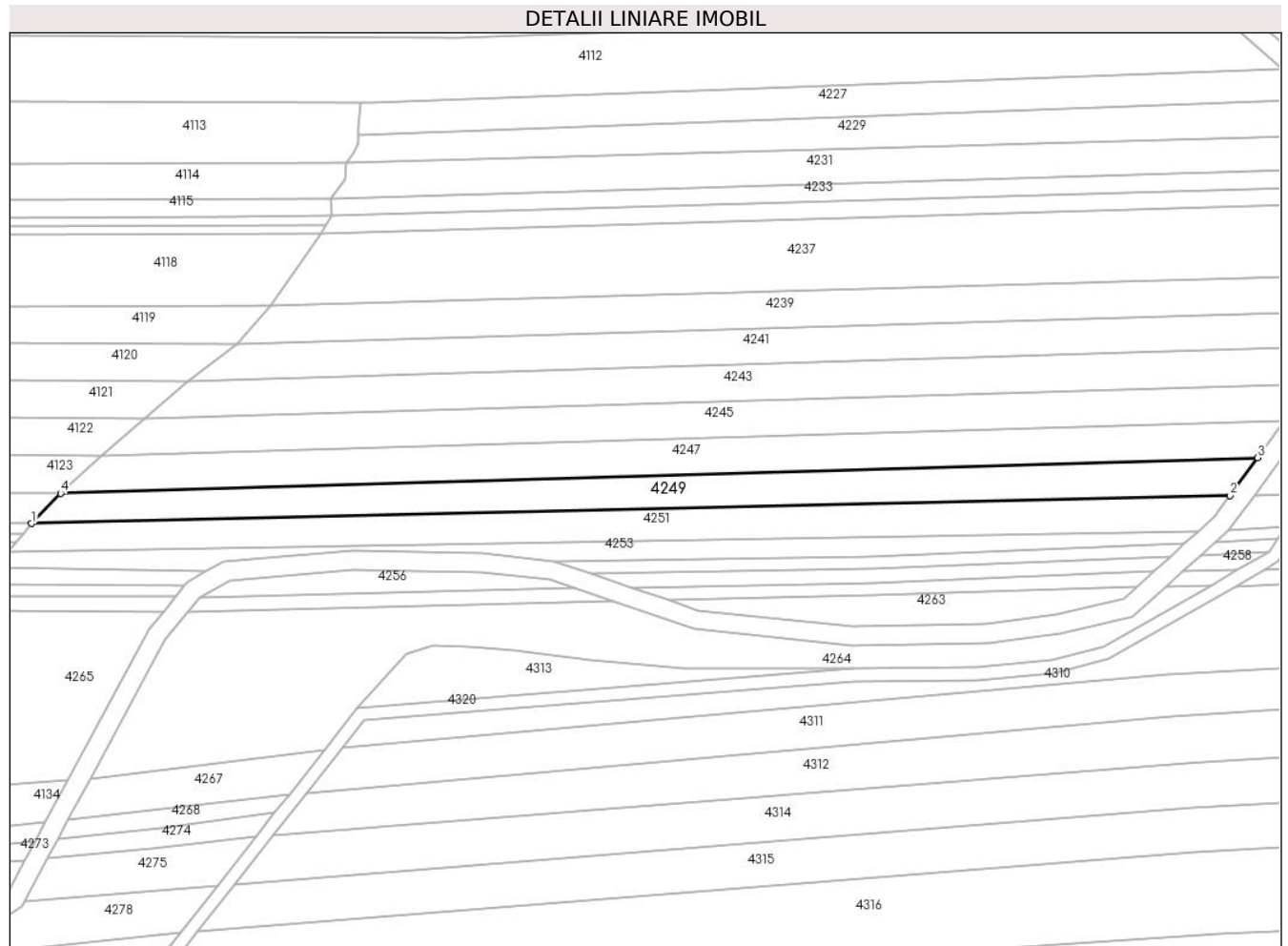
Inscrieri privind dezmembramintele dreptului de proprietate, drepturi reale de garanție și sarcini	Referințe
NU SUNT	

## Anexa Nr. 1 La Partea I

## Teren

Nr cadastral	Suprafața (mp)*	Observații / Referințe
	Din acte: 4.000 Masurata: 3.836	DIFERENTA DE SUPRAFATA SE AFLA LA ID 4248

\* Suprafața este determinată în planul de proiecție Stereo 70.



## Date referitoare la teren

Crt	Categorie folosință	Intravilan	Suprafața (mp)	Tarla	Parcelă	Nr. topo	Observații / Referințe
1	padure	NU	3.836	279	59	-	

## Lungime Segmente

1) Valorile lungimilor segmentelor sunt obținute din proiecție în plan.

Punct început	X / Y	Punct sfârșit	X / Y	Lungime segment (** (m)
1	443.890,864 363.864,887	2	444.263,426 363.873,559	372.663
2	444.263,426 363.873,559	3	444.272,004 363.885,297	14.538
3	444.272,004 363.885,297	4	443.899,924 363.874,221	372.245
4	443.899,924 363.874,221	1	443.890,864 363.864,887	13.008

**\*\* Lungimile segmentelor sunt determinate în planul de proiecție Stereo 70 și sunt rotunjite la 1 milimetru.**

**\*\*\* Distanța dintre puncte este formată din segmente cumulate ce sunt mai mici decât valoarea 1 milimetru.**



**DATE DESPRE IMOBILUL NR. 4250**

Oficiul de Cadastru și Publicitate Imobiliară VALCEA  
 Biroul de Cadastru și Publicitate Imobiliară Ramnicu Valcea

**A. Partea I. Descrierea imobilului**

TEREN Extravilan

Adresa: Jud. Valcea

Nr. Crt	Nr cadastral Nr. topografic	Suprafața* (mp)	Observații / Referințe
A1		Din acte: 3.800 Masurata: 176	Sector cadastral:46 Teren neimprejmuit; DIFERENTA DE SUPRAFATA SE AFLA LA ID 4251

**B. Partea II. Proprietari și acte**

Inscrieri privitoare la dreptul de proprietate și alte drepturi reale		Referințe
/		
Hotarare Judecatoreasca nr. 3250, din 17/11/2010 emis de JUDECATORIA DRAGASANI (SENTINTA CIVILA; );		
B1	Intabulare, drept de PROPRIETATE, dobandit prin Hotarare Judecatoreasca, cota actuala 1/1, cota initiala 1/1 1) MELENTE ILIE-LIVIU, LIPSA CNP;	A1

**C. Partea III. SARCINI .**

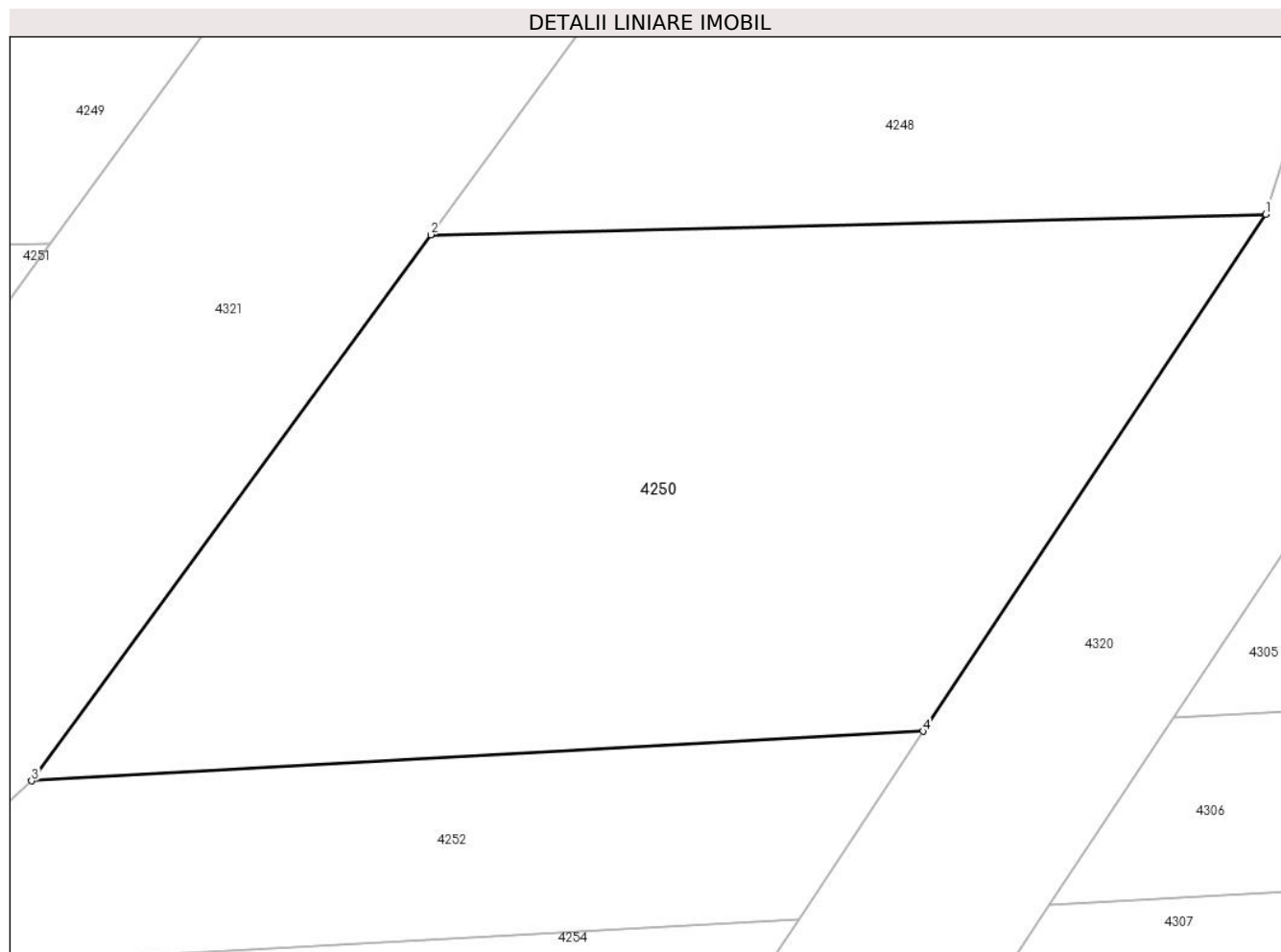
Inscrieri privind dezmembramintele dreptului de proprietate, drepturi reale de garanție și sarcini	Referințe
NU SUNT	

## Anexa Nr. 1 La Partea I

## Teren

Nr cadastral	Suprafața (mp)*	Observații / Referințe
	Din acte: 3.800 Masurata: 176	DIFERENTA DE SUPRAFATA SE AFLA LA ID 4251

\* Suprafața este determinată în planul de proiecție Stereo 70.



## Date referitoare la teren

Crt	Categorie folosință	Intra vilan	Suprafața (mp)	Tarla	Parcelă	Nr. topo	Observații / Referințe
1	padure	NU	176	279	60	-	

## Lungime Segmente

1) Valorile lungimilor segmentelor sunt obținute din proiecție în plan.

Punct început	X / Y	Punct sfârșit	X / Y	Lungime segment (** (m)
1	444.287,571 363.874,151	2	444.270,993 363.873,745	16.583
2	444.270,993 363.873,745	3	444.263,07 363.862,903	13.428
3	444.263,07 363.862,903	4	444.280,766 363.863,885	17.723
4	444.280,766 363.863,885	1	444.287,571 363.874,151	12.317



**\*\* Lungimile segmentelor sunt determinate în planul de proiecție Stereo 70 și sunt rotunjite la 1 milimetru.**

**\*\*\* Distanța dintre puncte este formată din segmente cumulate ce sunt mai mici decât valoarea 1 milimetru.**



**DATE DESPRE IMOBILUL NR. 4251**

Oficiul de Cadastru și Publicitate Imobiliară VALCEA  
Biroul de Cadastru și Publicitate Imobiliară Ramnicu Valcea

**A. Partea I. Descrierea imobilului**

TEREN Extravilan

Adresa: Jud. Valcea

Nr. Crt	Nr cadastral Nr. topografic	Suprafața* (mp)	Observații / Referințe
A1		Din acte: 3.800 Masurata: 3.624	Sector cadastral:46 Teren neimprejmuit; DIFERENTA DE SUPRAFATA SE AFLA LA ID 4250

**B. Partea II. Proprietari și acte**

Inscrieri privitoare la dreptul de proprietate și alte drepturi reale		Referințe
/		
Hotarare Judecatoreasca nr. 3250, din 17/11/2010 emis de JUDECATORIA DRAGASANI (SENTINTA CIVILA; );		
B1	Intabulare, drept de PROPRIETATE, dobandit prin Hotarare Judecatoreasca, cota actuala 1/1, cota initiala 1/1 1) MELENTE ILIE-LIVIU, LIPSA CNP;	A1

**C. Partea III. SARCINI .**

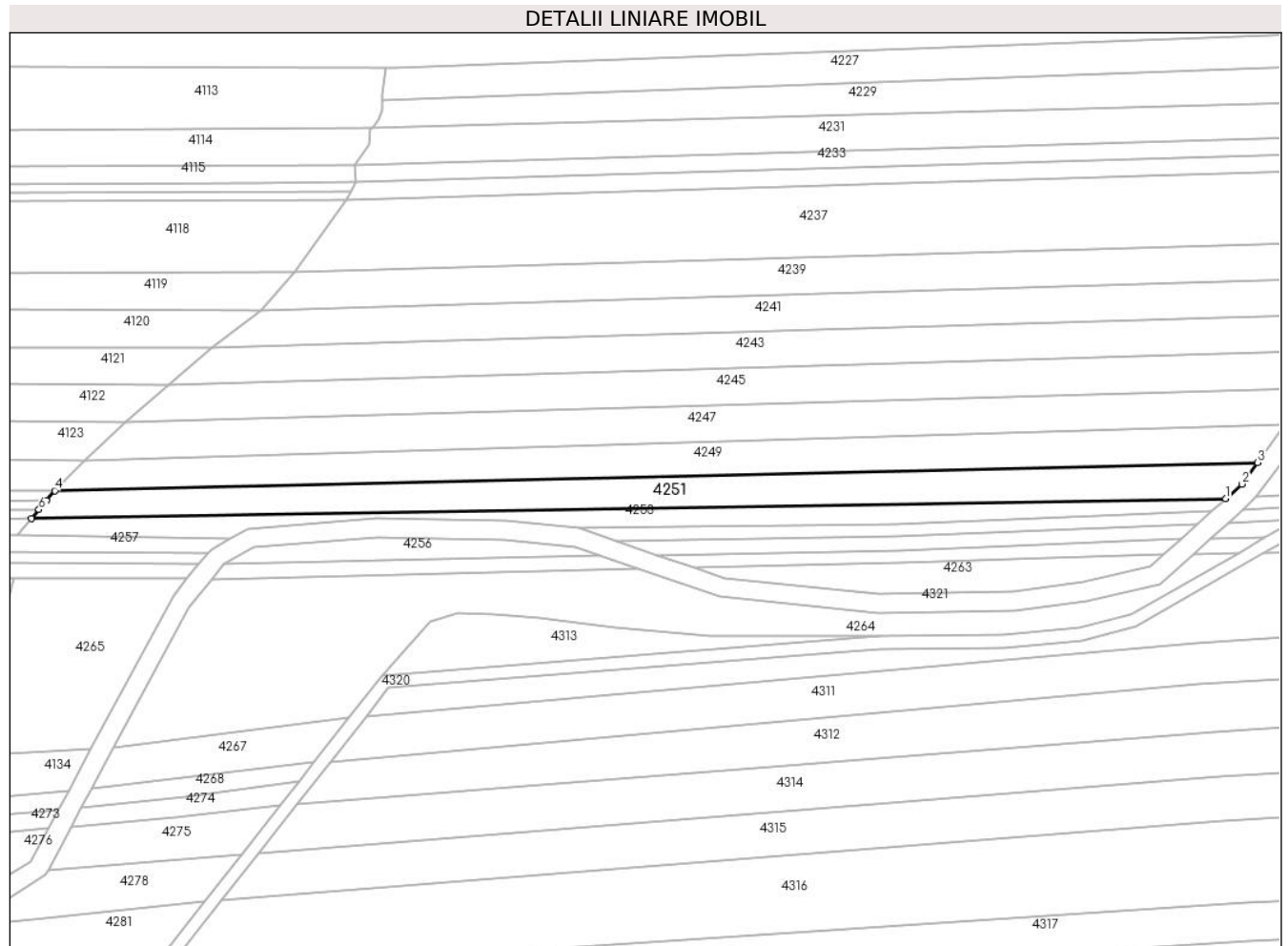
Inscrieri privind dezmembramintele dreptului de proprietate, drepturi reale de garanție și sarcini	Referințe
NU SUNT	

## Anexa Nr. 1 La Partea I

## Teren

Nr cadastral	Suprafața (mp)*	Observații / Referințe
	Din acte: 3.800 Masurata: 3.624	DIFERENTA DE SUPRAFATA SE AFLA LA ID 4250

\* Suprafața este determinată în planul de proiecție Stereo 70.



## Date referitoare la teren

Crt	Categorie folosință	Intravilan	Suprafața (mp)	Tarla	Parcelă	Nr. topo	Observații / Referințe
1	padure	NU	3.624	279	60	-	

## Lungime Segmente

1) Valorile lungimilor segmentelor sunt obținute din proiecție în plan.

Punct început	X / Y	Punct sfârșit	X / Y	Lungime segment (** (m)
1	444.253,548 363.862,374	2	444.258,587 363.866,938	6.799
2	444.258,587 363.866,938	3	444.263,426 363.873,559	8.201
3	444.263,426 363.873,559	4	443.890,864 363.864,887	372.663
4	443.890,864 363.864,887	5	443.888,28 363.861,797	4.028
5	443.888,28 363.861,797	6	443.885,957 363.859,018	3.622

Punct început	X / Y	Punct sfârșit	X / Y	Lungime segment (** (m)
6	443.885,957 363.859,018	7	443.883,634 363.856,24	3.621
7	443.883,634 363.856,24	1	444.253,548 363.862,374	369.965

\*\* Lungimile segmentelor sunt determinate în planul de proiecție Stereo 70 și sunt rotunjite la 1 milimetru.

\*\*\* Distanța dintre puncte este formată din segmente cumulate ce sunt mai mici decât valoarea 1 milimetru.



**DATE DESPRE IMOBILUL NR. 4252**

Oficiul de Cadastru și Publicitate Imobiliară VALCEA  
Biroul de Cadastru și Publicitate Imobiliară Ramnicu Valcea

**A. Partea I. Descrierea imobilului**

TEREN Extravilan

Adresa: Jud. Valcea

Nr. Crt	Nr cadastral Nr. topografic	Suprafața* (mp)	Observații / Referințe
A1		Din acte: 1.890 Masurata: 67	Sector cadastral:46 Teren neimprejmuit; DIFERENTA DE SUPRAFATA SE AFLA LA ID 4253

**B. Partea II. Proprietari și acte**

Inscrieri privitoare la dreptul de proprietate și alte drepturi reale		Referințe
/		
Act Administrativ nr. 726/25756, din 15/11/1999 emis de CJSDPAT VALCEA (TITLU DE PROPRIETATE; );		
B1	Intabulare, drept de PROPRIETATE, dobandit prin Reconstituire, cota actuala 1/1, cota initiala 1/1 1) BOLOVANEANU ION, LIPSA CNP; 2) BOLOVANEANU CONSTANTIN, LIPSA CNP;	A1

**C. Partea III. SARCINI .**

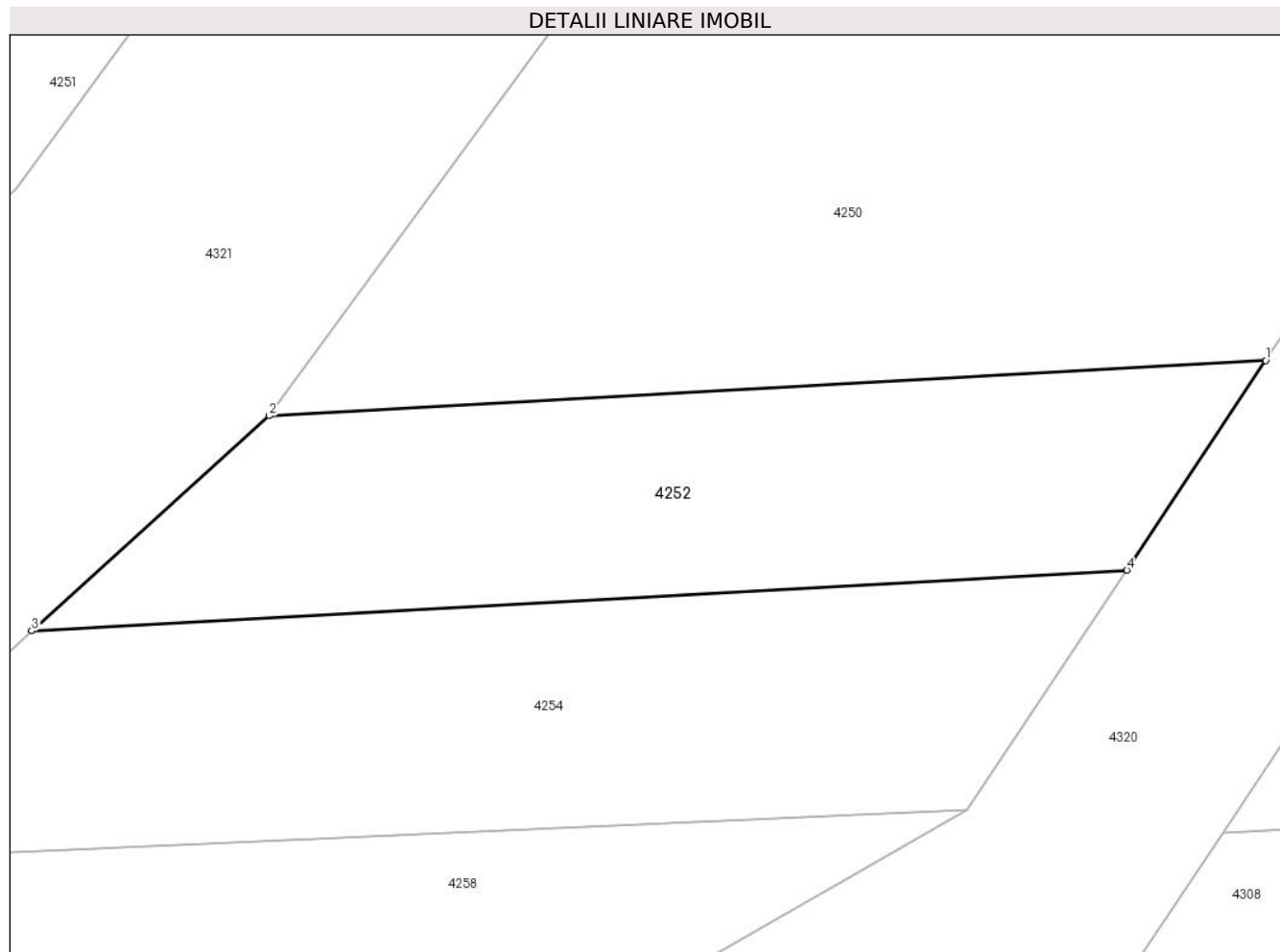
Inscrieri privind dezmembramintele dreptului de proprietate, drepturi reale de garanție și sarcini	Referințe
NU SUNT	

## Anexa Nr. 1 La Partea I

## Teren

Nr cadastral	Suprafața (mp)*	Observații / Referințe
	Din acte: 1.890 Masurata: 67	DIFERENTA DE SUPRAFATA SE AFLA LA ID 4253

\* Suprafața este determinată în planul de proiecție Stereo 70.



## Date referitoare la teren

Crt	Categorie folosință	Intra vilan	Suprafața (mp)	Tarla	Parcelă	Nr. topo	Observații / Referințe
1	padure	NU	67	279	70	-	

## Lungime Segmente

1) Valorile lungimilor segmentelor sunt obținute din proiecție în plan.

Punct început	X / Y	Punct sfârșit	X / Y	Lungime segment (** (m)
1	444.280,766 363.863,885	2	444.263,07 363.862,903	17.723
2	444.263,07 363.862,903	3	444.258,853 363.859,084	5.689
3	444.258,853 363.859,084	4	444.278,299 363.860,164	19.476
4	444.278,299 363.860,164	1	444.280,766 363.863,885	4.465



**\*\* Lungimile segmentelor sunt determinate în planul de proiecție Stereo 70 și sunt rotunjite la 1 milimetru.**

**\*\*\* Distanța dintre puncte este formată din segmente cumulate ce sunt mai mici decât valoarea 1 milimetru.**



**DATE DESPRE IMOBILUL NR. 4253**

Oficiul de Cadastru și Publicitate Imobiliară VALCEA  
Biroul de Cadastru și Publicitate Imobiliară Ramnicu Valcea

**A. Partea I. Descrierea imobilului**

TEREN Extravilan

Adresa: Jud. Valcea

Nr. Crt	Nr cadastral Nr. topografic	Suprafața* (mp)	Observații / Referințe
A1		Din acte: 1.890 Masurata: 1.823	Sector cadastral:46 Teren neimprejmuit; DIFERENTA DE SUPRAFATA SE AFLA LA ID 4252

**B. Partea II. Proprietari și acte**

Inscrieri privitoare la dreptul de proprietate și alte drepturi reale		Referințe
/		
Act Administrativ nr. 726/25756, din 15/11/1999 emis de CJSDPAT VALCEA (TITLU DE PROPRIETATE; );		
B1	Intabulare, drept de PROPRIETATE, dobandit prin Reconstituire, cota actuala 1/1, cota initiala 1/1 1) BOLOVANEANU ION, LIPSA CNP; 2) BOLOVANEANU CONSTANTIN, LIPSA CNP;	A1

**C. Partea III. SARCINI .**

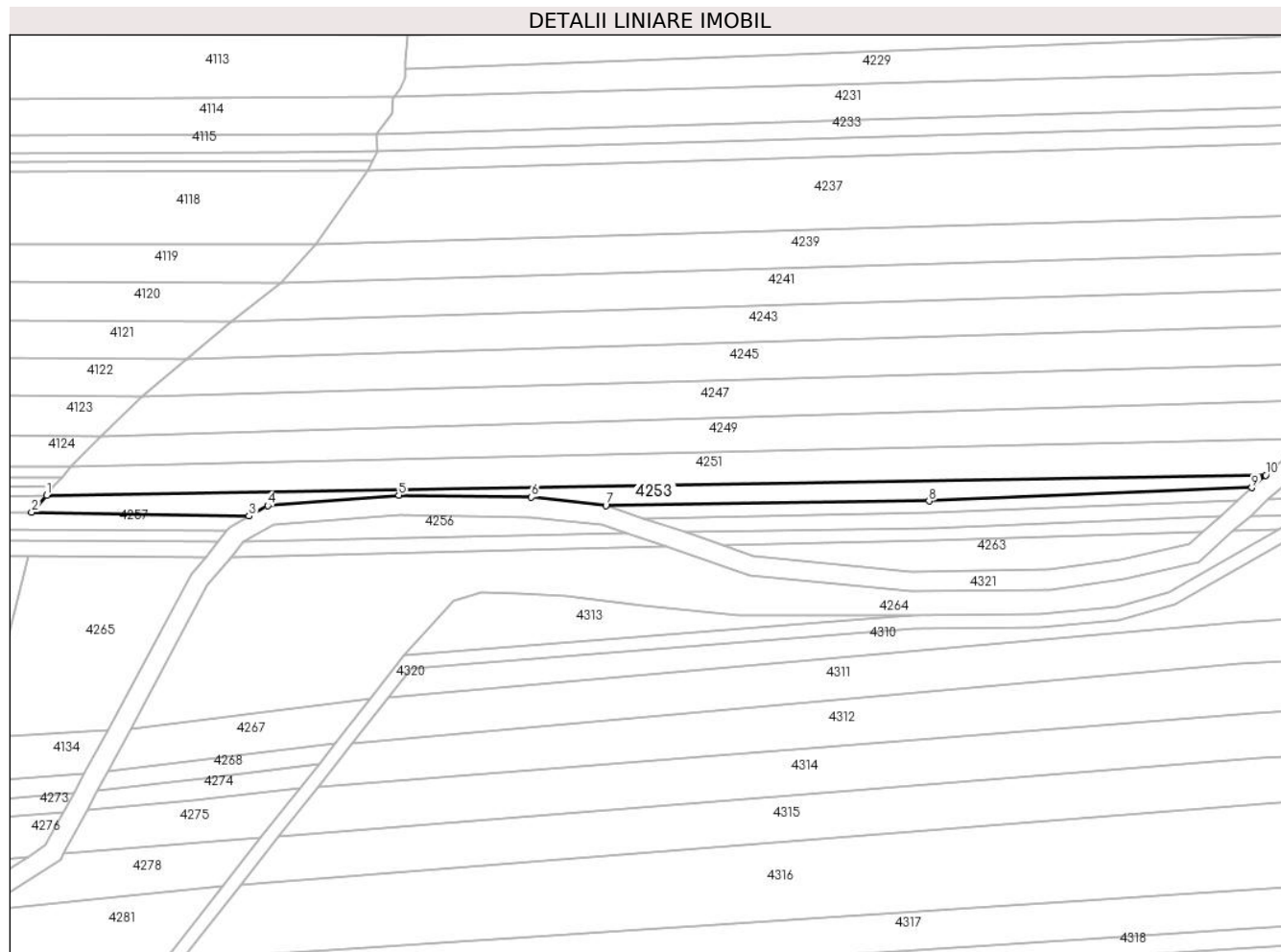
Inscrieri privind dezmembramintele dreptului de proprietate, drepturi reale de garanție și sarcini	Referințe
NU SUNT	

## Anexa Nr. 1 La Partea I

## Teren

Nr cadastral	Suprafaţa (mp)*	Observaţii / Referinţe
	Din acte: 1.890 Masurata: 1.823	DIFERENTA DE SUPRAFATA SE AFLA LA ID 4252

\* Suprafaţa este determinată în planul de proiecţie Stereo 70.



## Date referitoare la teren

Crt	Categorie folosinţă	Intravilan	Suprafaţa (mp)	Tarla	Parcelă	Nr. topo	Observaţii / Referinţe
1	padure	NU	1.823	279	61	-	

## Lungime Segmente

1) Valorile lungimilor segmentelor sunt obţinute din proiecţie în plan.

Punct început	X / Y	Punct sfârşit	X / Y	Lungime segment (** (m)
1	443.883,634 363.856,24	2	443.879,097 363.851,079	6.872
2	443.879,097 363.851,079	3	443.945,055 363.849,918	65.968
3	443.945,055 363.849,918	4	443.950,751 363.853,115	6.532
4	443.950,751 363.853,115	5	443.990,459 363.856,313	39.837
5	443.990,459 363.856,313	6	444.030,719 363.855,659	40.265

Punct început	X / Y	Punct sfârșit	X / Y	Lungime segment (** (m)
6	444.030,719 363.855,659	7	444.053,339 363.853,205	22.753
7	444.053,339 363.853,205	8	444.151,422 363.854,551	98.092
8	444.151,422 363.854,551	9	444.249,332 363.858,555	97.992
9	444.249,332 363.858,555	10	444.253,548 363.862,374	5.689
10	444.253,548 363.862,374	1	443.883,634 363.856,24	369.965

\*\* Lungimile segmentelor sunt determinate în planul de proiecție Stereo 70 și sunt rotunjite la 1 milimetru.

\*\*\* Distanța dintre puncte este formată din segmente cumulate ce sunt mai mici decât valoarea 1 milimetru.



**DATE DESPRE IMOBILUL NR. 4254**

Oficiul de Cadastru și Publicitate Imobiliară VALCEA  
Biroul de Cadastru și Publicitate Imobiliară Ramnicu Valcea

**A. Partea I. Descrierea imobilului**

TEREN Extravilan

Adresa: Jud. Valcea

Nr. Crt	Nr cadastral Nr. topografic	Suprafața* (mp)	Observații / Referințe
A1		Din acte: 801 Masurata: 81	Sector cadastral:46 Teren neimprejmuit; DIFERENTA DE SUPRAFATA SE AFLA LA ID 4255

**B. Partea II. Proprietari și acte**

Inscrieri privitoare la dreptul de proprietate și alte drepturi reale		Referințe
/		
Act Administrativ nr. 708/25756, din 15/11/1999 emis de CJSDPAT VALCEA (TITLU DE PROPRIETATE; );		
B1	Intabulare, drept de PROPRIETATE, dobandit prin Reconstituire, cota actuala 1/1, cota initiala 1/1 1) POPESCU IOANA, LIPSA CNP;	A1

**C. Partea III. SARCINI .**

Inscrieri privind dezmembramintele dreptului de proprietate, drepturi reale de garanție și sarcini	Referințe
NU SUNT	

**Anexa Nr. 1 La Partea I****Teren**

Nr cadastral	Suprafața (mp)*	Observații / Referințe
	Din acte: 801 Masurata: 81	DIFERENTA DE SUPRAFATA SE AFLA LA ID 4255

\* Suprafața este determinată în planul de proiecție Stereo 70.

**Date referitoare la teren**

Crt	Categorie folosință	Intra vilan	Suprafața (mp)	Tarla	Parcelă	Nr. topo	Observații / Referințe
1	padure	NU	81	279	62	-	

**Lungime Segmente**

1) Valorile lungimilor segmentelor sunt obținute din proiecție în plan.

Punct început	X / Y	Punct sfârșit	X / Y	Lungime segment (** (m)
1	444.275,471 363.855,898	2	444.278,299 363.860,164	5.118
2	444.278,299 363.860,164	3	444.258,853 363.859,084	19.476
3	444.258,853 363.859,084	4	444.254,314 363.854,973	6.124
4	444.254,314 363.854,973	1	444.275,471 363.855,898	21.177



**\*\* Lungimile segmentelor sunt determinate în planul de proiecție Stereo 70 și sunt rotunjite la 1 milimetru.**

**\*\*\* Distanța dintre puncte este formată din segmente cumulate ce sunt mai mici decât valoarea 1 milimetru.**



**DATE DESPRE IMOBILUL NR. 4255**

Oficiul de Cadastru și Publicitate Imobiliară VALCEA  
Biroul de Cadastru și Publicitate Imobiliară Ramnicu Valcea

**A. Partea I. Descrierea imobilului**

TEREN Extravilan

Adresa: Jud. Valcea

Nr. Crt	Nr cadastral Nr. topografic	Suprafața* (mp)	Observații / Referințe
A1		Din acte: 801 Masurata: 720	Sector cadastral:46 Teren neimprejmuit; DIFERENTA DE SUPRAFATA SE AFLA LA ID 4254

**B. Partea II. Proprietari și acte**

Inscrieri privitoare la dreptul de proprietate și alte drepturi reale		Referințe
/		
Act Administrativ nr. 708/25756, din 15/11/1999 emis de CJSDPAT VALCEA (TITLU DE PROPRIETATE; );		
B1	Intabulare, drept de PROPRIETATE, dobandit prin Reconstituire, cota actuala 1/1, cota initiala 1/1 1) POPESCU IOANA, LIPSA CNP;	A1

**C. Partea III. SARCINI .**

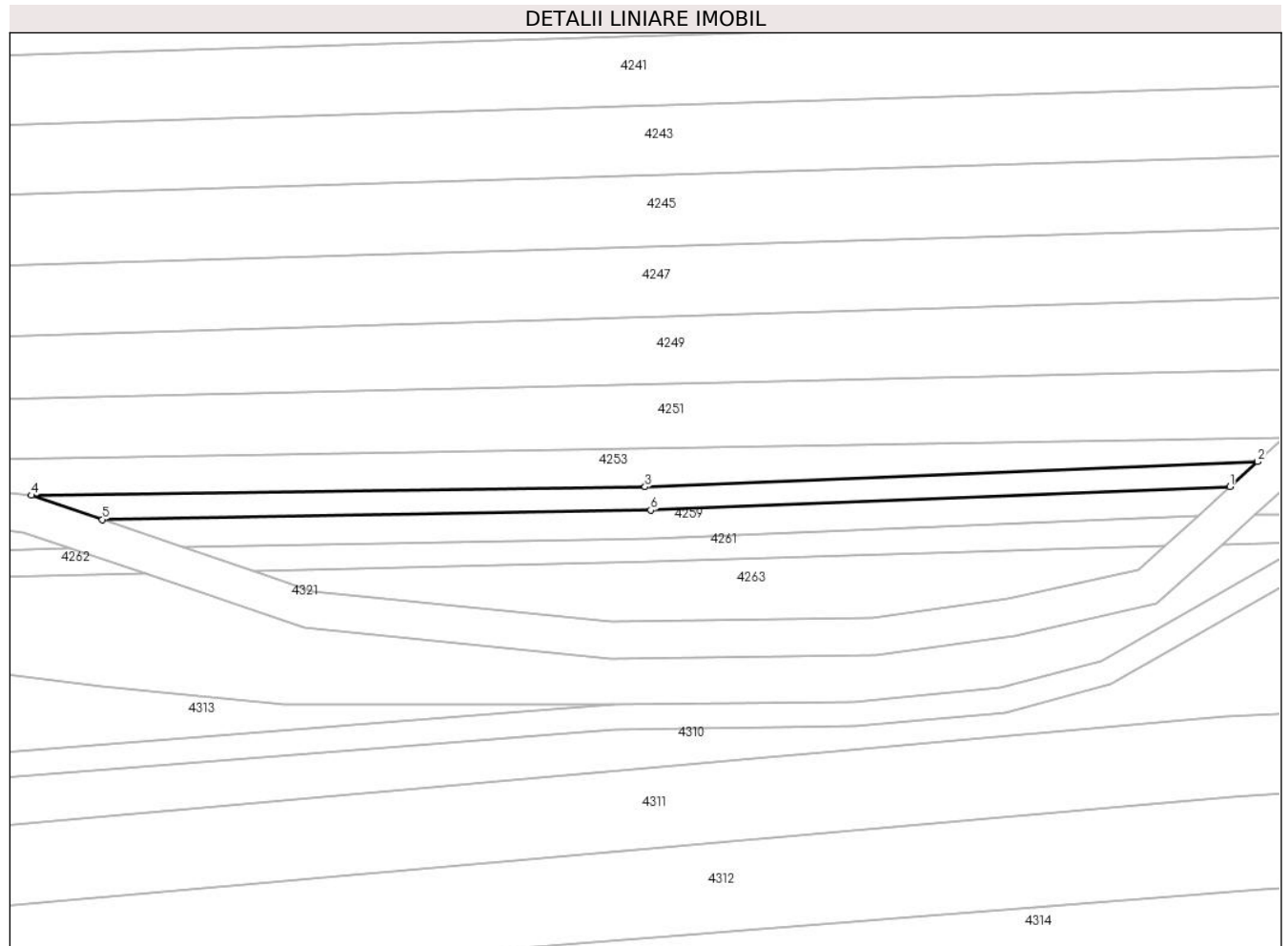
Inscrieri privind dezmembramintele dreptului de proprietate, drepturi reale de garanție și sarcini	Referințe
NU SUNT	

## Anexa Nr. 1 La Partea I

## Teren

Nr cadastral	Suprafața (mp)*	Observații / Referințe
	Din acte: 801 Masurata: 720	DIFERENTA DE SUPRAFATA SE AFLA LA ID 4254

\* Suprafața este determinată în planul de proiecție Stereo 70.



## Date referitoare la teren

Crt	Categorie folosință	Intravilan	Suprafața (mp)	Tarla	Parcelă	Nr. topo	Observații / Referințe
1	padure	NU	720	279	62	-	

## Lungime Segmente

1) Valorile lungimilor segmentelor sunt obținute din proiecție în plan.

Punct început	X / Y	Punct sfârșit	X / Y	Lungime segment (** (m)
1	444.244,924 363.854,563	2	444.249,332 363.858,555	5.947
2	444.249,332 363.858,555	3	444.151,422 363.854,551	97.992
3	444.151,422 363.854,551	4	444.053,339 363.853,205	98.092
4	444.053,339 363.853,205	5	444.064,672 363.849,339	11.974
5	444.064,672 363.849,339	6	444.152,311 363.850,843	87.652

Punct început	X / Y	Punct sfârșit	X / Y	Lungime segment (** (m)
6	444.152,311 363.850,843	1	444.244,924 363.854,563	92.688

\*\* Lungimile segmentelor sunt determinate în planul de proiecție Stereo 70 și sunt rotunjite la 1 milimetru.

\*\*\* Distanța dintre puncte este formată din segmente cumulate ce sunt mai mici decât valoarea 1 milimetru.



**DATE DESPRE IMOBILUL NR. 4256**

Oficiul de Cadastru și Publicitate Imobiliară VALCEA  
Biroul de Cadastru și Publicitate Imobiliară Ramnicu Valcea

**A. Partea I. Descrierea imobilului**

TEREN Extravilan

Adresa: Jud. Valcea

Nr. Crt	Nr cadastral Nr. topografic	Suprafața* (mp)	Observații / Referințe
A1		609	Sector cadastral:46 Teren neimprejmut;

**B. Partea II. Proprietari și acte**

Inscrieri privitoare la dreptul de proprietate și alte drepturi reale		Referințe
/		
Act Administrativ nr. 2348, din 08/05/2024 emis de PRIMARIA COMUNEI DRAGOESTI (ADEVÉRINTA; );		
B1	Inscrierea posesiei, drept de PROPRIETATE, dobandit prin Lege, cota actuala 1/1, cota initiala 1/1 1) <b>NEIDENTIFICAT</b> , CIF:00000000000000	A1
Act Normativ nr. 7, din 13/03/1996 emis de PARLAMENTUL ROMANIEI (LEGE; (,art 13));		
B2	Se notează mențiunea de proprietar neidentificat.	A1

**C. Partea III. SARCINI .**

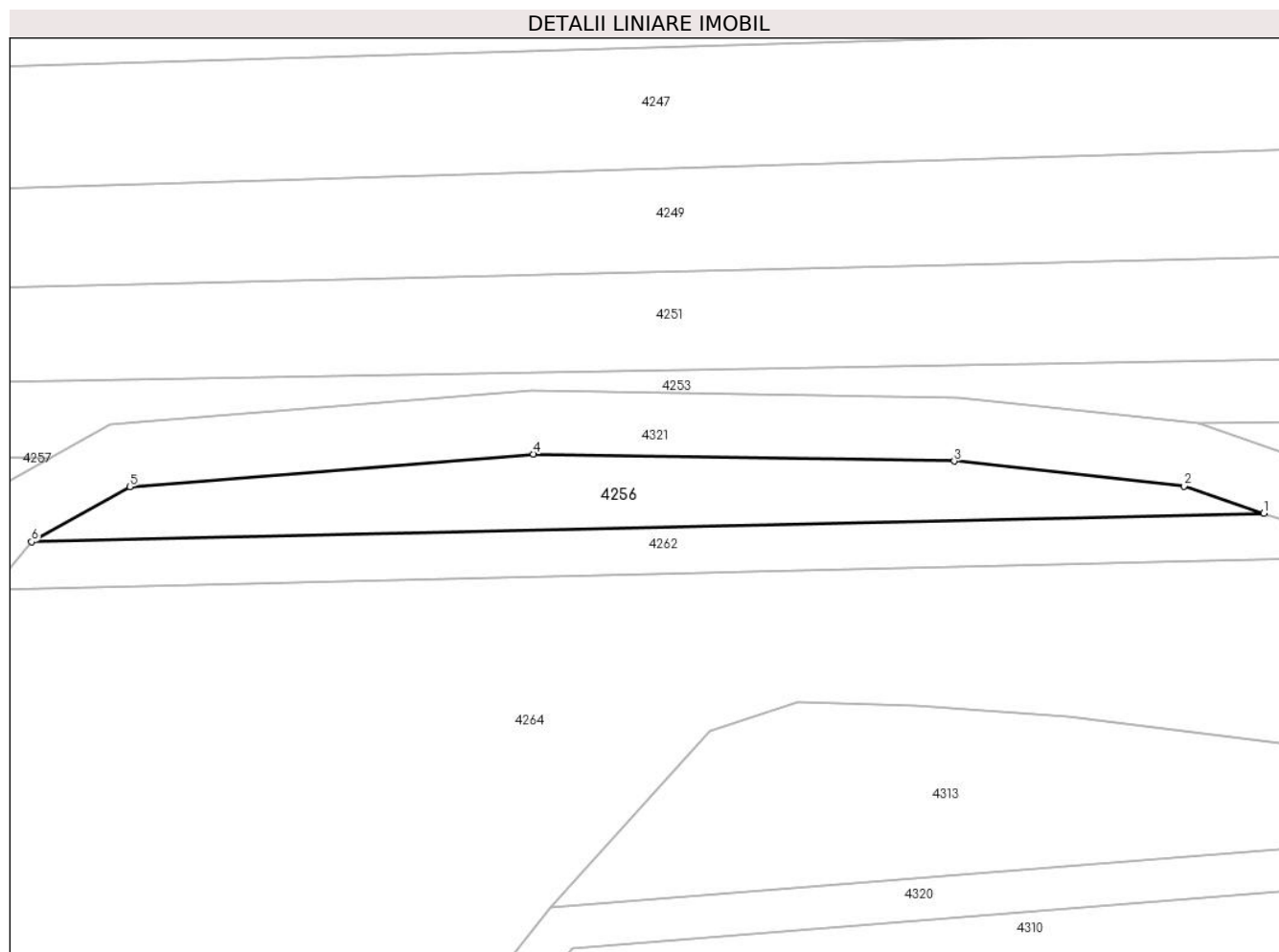
Inscrieri privind dezmembramintele dreptului de proprietate, drepturi reale de garanție și sarcini	Referințe
NU SUNT	

## Anexa Nr. 1 La Partea I

## Teren

Nr cadastral	Suprafața (mp)*	Observații / Referințe
	609	

\* Suprafața este determinată în planul de proiecție Stereo 70.



## Date referitoare la teren

Crt	Categorie folosință	Intravilan	Suprafața (mp)	Tarla	Parcelă	Nr. topo	Observații / Referințe
1	padure	NU	609	279	63	-	

## Lungime Segmente

1) Valorile lungimilor segmentelor sunt obținute din proiecție în plan.

Punct început	X / Y	Punct sfârșit	X / Y	Lungime segment (** (m)
1	444.059,572 363.844,74	2	444.052,031 363.847,312	7.968
2	444.052,031 363.847,312	3	444.030,346 363.849,664	21.812
3	444.030,346 363.849,664	4	443.990,651 363.850,309	39.7
4	443.990,651 363.850,309	5	443.952,542 363.847,24	38.232
5	443.952,542 363.847,24	6	443.943,278 363.842,041	10.623



Punct început	X / Y	Punct sfârșit	X / Y	Lungime segment (** (m)
6	443.943,278 363.842,041	1	444.059,572 363.844,74	116.325

\*\* Lungimile segmentelor sunt determinate în planul de proiecție Stereo 70 și sunt rotunjite la 1 milimetru.

\*\*\* Distanța dintre puncte este formată din segmente cumulate ce sunt mai mici decât valoarea 1 milimetru.



**DATE DESPRE IMOBILUL NR. 4257**

Oficiul de Cadastru și Publicitate Imobiliară VALCEA  
Biroul de Cadastru și Publicitate Imobiliară Ramnicu Valcea

**A. Partea I. Descrierea imobilului**

TEREN Extravilan

Adresa: Jud. Valcea

Nr. Crt	Nr cadastral Nr. topografic	Suprafața* (mp)	Observații / Referințe
A1		1.291	Sector cadastral:46 Teren neimprejmuit;

**B. Partea II. Proprietari și acte**

Inscrieri privitoare la dreptul de proprietate și alte drepturi reale	Referințe
/	
Act Administrativ nr. 719/25756, din 15/11/1999 emis de CJSDPAT VALCEA (TITLU DE PROPRIETATE; );	
B1	A1
Intabulare, drept de PROPRIETATE, dobandit prin Reconstituire, cota actuala 1/1, cota initiala 1/1 1) POPESCU MARCELA, LIPSA CNP;	

**C. Partea III. SARCINI .**

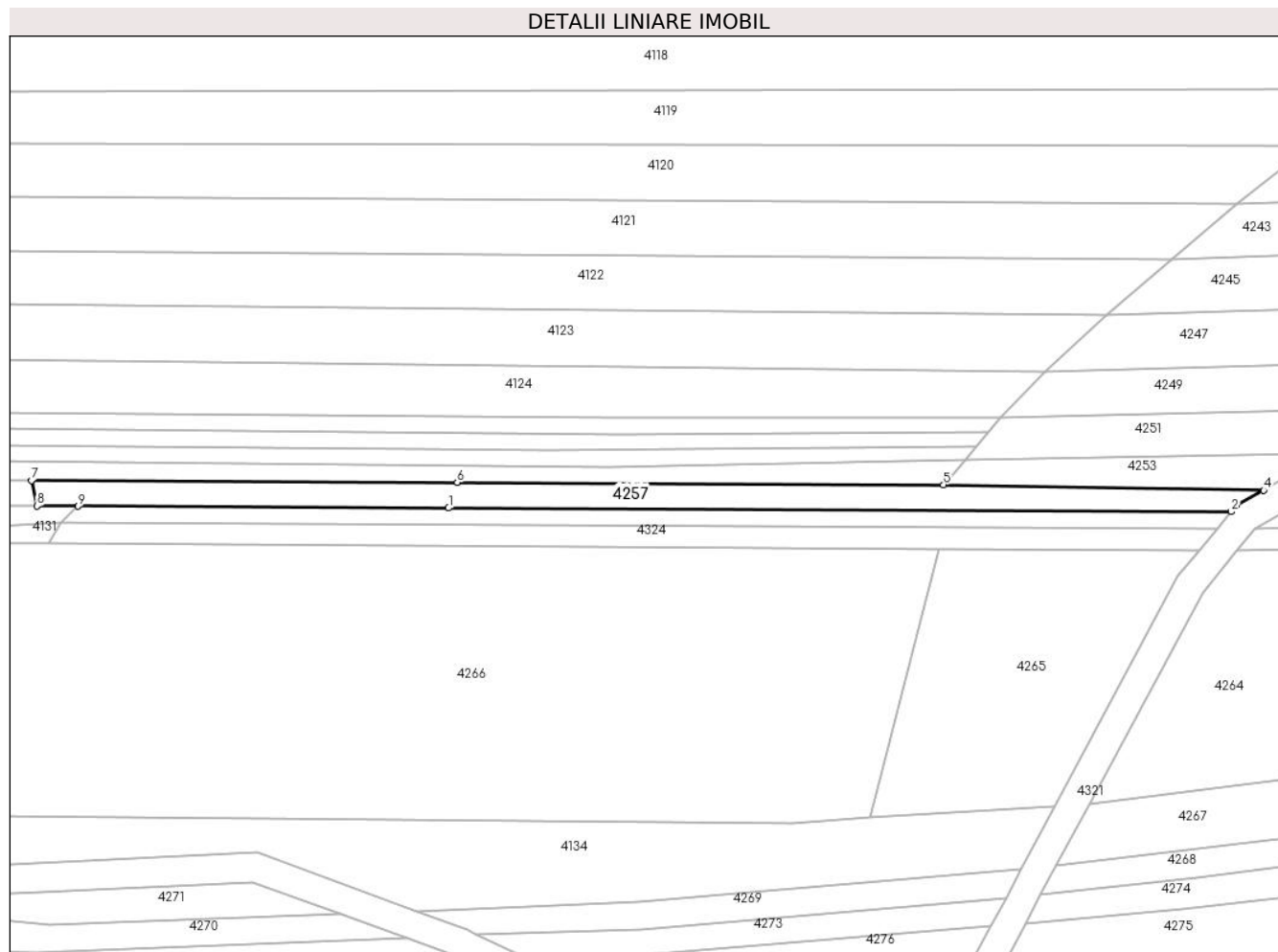
Inscrieri privind dezmembramintele dreptului de proprietate, drepturi reale de garanție și sarcini	Referințe
NU SUNT	

## Anexa Nr. 1 La Partea I

## Teren

Nr cadastral	Suprafața (mp)*	Observații / Referințe
	1.291	

\* Suprafața este determinată în planul de proiecție Stereo 70.



## Date referitoare la teren

Crt	Categorie folosință	Intravilan	Suprafața (mp)	Tarla	Parcelă	Nr. topo	Observații / Referințe
1	padure	NU	1.291	279	70	-	

## Lungime Segmente

1) Valorile lungimilor segmentelor sunt obținute din proiecție în plan.

Punct început	X / Y	Punct sfârșit	X / Y	Lungime segment (** (m)
1	443.777,194 363.846,284	2	443.938,375 363.845,525	161.183
2	443.938,375 363.845,525	3	443.939,359 363.846,721	1.549
3	443.939,359 363.846,721	4	443.945,055 363.849,918	6.532
4	443.945,055 363.849,918	5	443.879,097 363.851,079	65.968
5	443.879,097 363.851,079	6	443.778,989 363.851,55	100.109

Punct început	X / Y	Punct sfârșit	X / Y	Lungime segment (** (m)
6	443.778,989 363.851,55	7	443.691,343 363.851,963	87.647
7	443.691,343 363.851,963	8	443.692,459 363.846,683	5.397
8	443.692,459 363.846,683	9	443.700,919 363.846,643	8.46
9	443.700,919 363.846,643	1	443.777,194 363.846,284	76.276

\*\* Lungimile segmentelor sunt determinate în planul de proiecție Stereo 70 și sunt rotunjite la 1 milimetru.

\*\*\* Distanța dintre puncte este formată din segmente cumulate ce sunt mai mici decât valoarea 1 milimetru.



**DATE DESPRE IMOBILUL NR. 4258**

Oficiul de Cadastru și Publicitate Imobiliară VALCEA  
Biroul de Cadastru și Publicitate Imobiliară Ramnicu Valcea

**A. Partea I. Descrierea imobilului**

TEREN Extravilan

Adresa: Jud. Valcea

Nr. Crt	Nr cadastral Nr. topografic	Suprafața* (mp)	Observații / Referințe
A1		95	Sector cadastral:46 Teren neimprejmuț;

**B. Partea II. Proprietari și acte**

Inscrieri privitoare la dreptul de proprietate și alte drepturi reale	Referințe	
/		
Act Administrativ nr. 2348, din 08/05/2024 emis de PRIMARIA COMUNEI DRAGOESTI (ADEVÉRINTA; );		
B1	Inscrierea posesiei, drept de PROPRIETATE, dobandit prin Lege, cota actuala 1/1, cota initiala 1/1 1) <b>NEIDENTIFICAT</b> , CIF:00000000000000	A1
Act Normativ nr. 7, din 13/03/1996 emis de PARLAMENTUL ROMANIEI (LEGE; (,art 13));		
B2	Se notează mențiunea de proprietar neidentificat.	A1

**C. Partea III. SARCINI .**

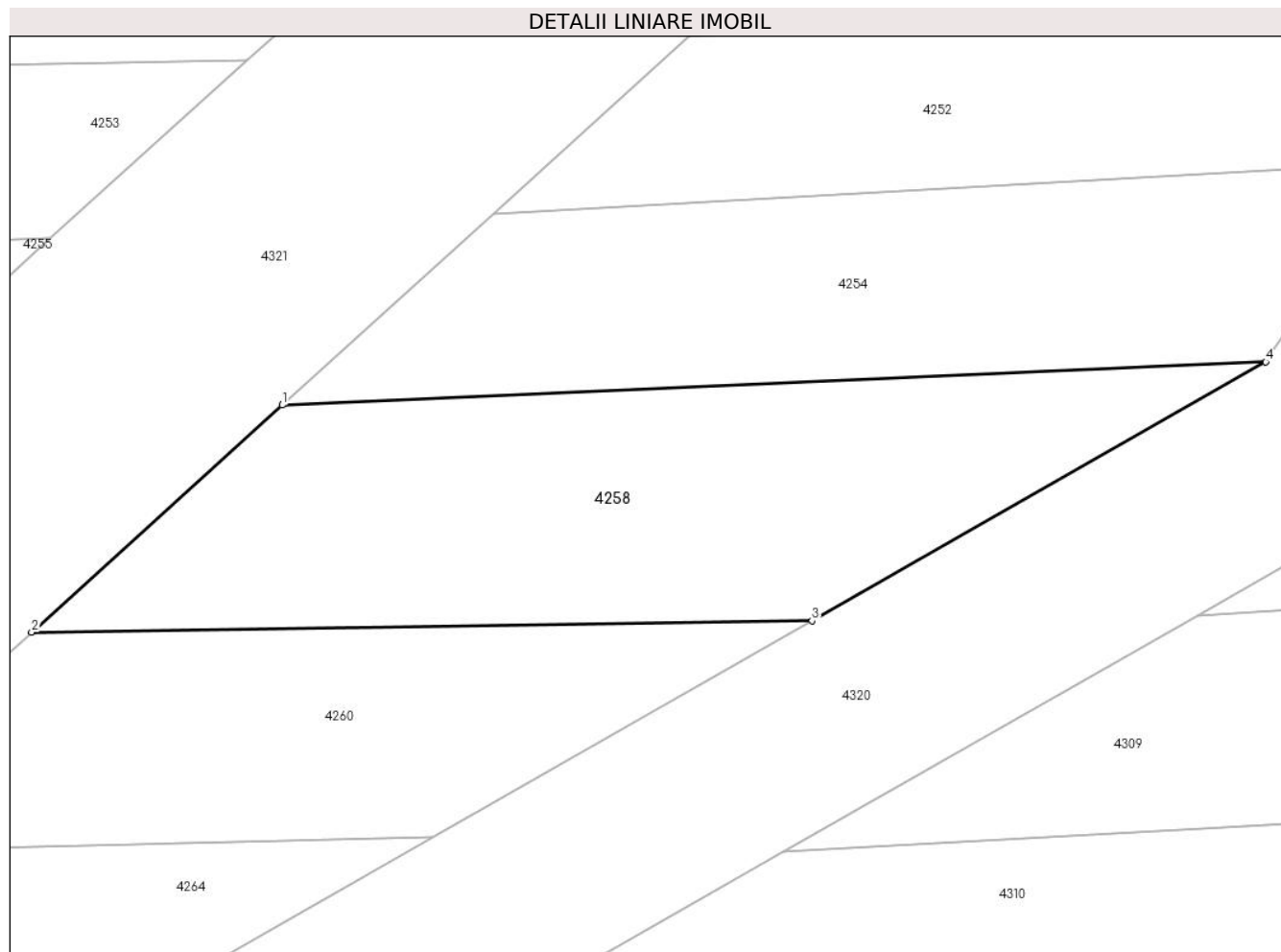
Inscrieri privind dezmembramintele dreptului de proprietate, drepturi reale de garanție și sarcini	Referințe
NU SUNT	

## Anexa Nr. 1 La Partea I

## Teren

Nr cadastral	Suprafața (mp)*	Observații / Referințe
	95	

\* Suprafața este determinată în planul de proiecție Stereo 70.



## Date referitoare la teren

Crt	Categorie folosință	Intra vilan	Suprafața (mp)	Tarla	Parcelă	Nr. topo	Observații / Referințe
1	padure	NU	95	279	63	-	

## Lungime Segmente

1) Valorile lungimilor segmentelor sunt obținute din proiecție în plan.

Punct început	X / Y	Punct sfârșit	X / Y	Lungime segment (** (m)
1	444.254,314 363.854,973	2	444.248,923 363.850,09	7.274
2	444.248,923 363.850,09	3	444.265,71 363.850,336	16.789
3	444.265,71 363.850,336	4	444.275,471 363.855,898	11.234
4	444.275,471 363.855,898	1	444.254,314 363.854,973	21.177

\*\* Lungimile segmentelor sunt determinate în planul de proiecție Stereo 70 și sunt rotunjite la 1 milimetru.



**\*\*\* Distanţa dintre puncte este formată din segmente cumulate ce sunt mai mici decât valoarea 1 milimetru.**



**DATE DESPRE IMOBILUL NR. 4259**

Oficiul de Cadastru și Publicitate Imobiliară VALCEA  
Biroul de Cadastru și Publicitate Imobiliară Ramnicu Valcea

**A. Partea I. Descrierea imobilului**

TEREN Extravilan

Adresa: Jud. Valcea

Nr. Crt	Nr cadastral Nr. topografic	Suprafața* (mp)	Observații / Referințe
A1		771	Sector cadastral:46 Teren neimprejmut;

**B. Partea II. Proprietari și acte**

Inscrieri privitoare la dreptul de proprietate și alte drepturi reale	Referințe	
/		
Act Administrativ nr. 2348, din 08/05/2024 emis de PRIMARIA COMUNEI DRAGOESTI (ADEVÉRINTA; );		
B1	Inscrierea posesiei, drept de PROPRIETATE, dobandit prin Lege, cota actuala 1/1, cota initiala 1/1 1) <b>NEIDENTIFICAT</b> , CIF:00000000000000	A1
Act Normativ nr. 7, din 13/03/1996 emis de PARLAMENTUL ROMANIEI (LEGE; (,art 13));		
B2	Se notează mențiunea de proprietar neidentificat.	A1

**C. Partea III. SARCINI .**

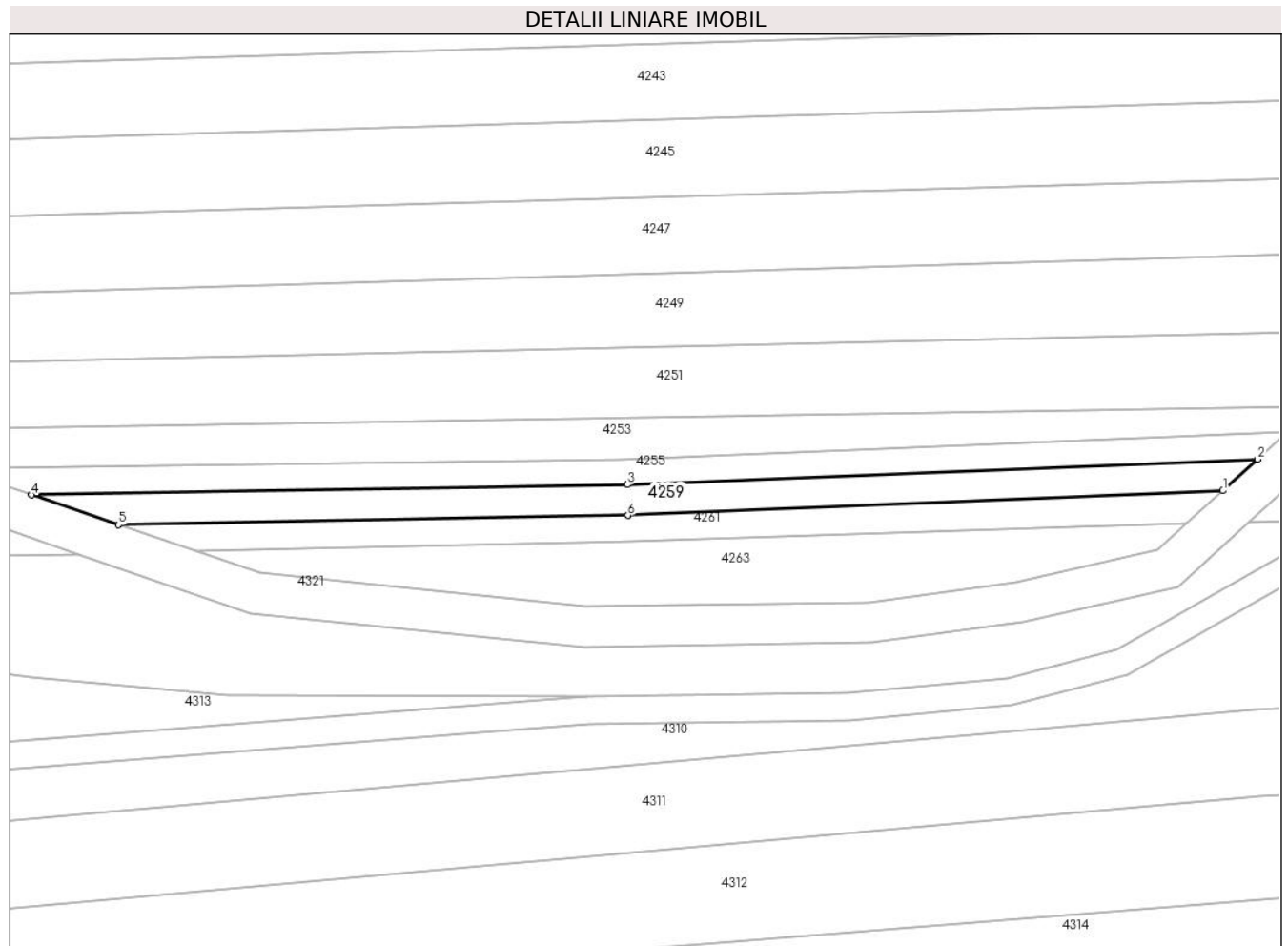
Inscrieri privind dezmembramintele dreptului de proprietate, drepturi reale de garanție și sarcini	Referințe
NU SUNT	

## Anexa Nr. 1 La Partea I

## Teren

Nr cadastral	Suprafața (mp)*	Observații / Referințe
	771	

\* Suprafața este determinată în planul de proiecție Stereo 70.



## Date referitoare la teren

Crt	Categorie folosință	Intravilan	Suprafața (mp)	Tarla	Parcelă	Nr. topo	Observații / Referințe
1	padure	NU	771	279	63	-	

## Lungime Segmente

1) Valorile lungimilor segmentelor sunt obținute din proiecție în plan.

Punct început	X / Y	Punct sfârșit	X / Y	Lungime segment (** (m)
1	444.239,838 363.849,956	2	444.244,924 363.854,563	6.862
2	444.244,924 363.854,563	3	444.152,311 363.850,843	92.688
3	444.152,311 363.850,843	4	444.064,672 363.849,339	87.652
4	444.064,672 363.849,339	5	444.077,496 363.844,965	13.549
5	444.077,496 363.844,965	6	444.152,368 363.846,343	74.885

Punct început	X / Y	Punct sfârșit	X / Y	Lungime segment (** (m)
6	444.152,368 363.846,343	1	444.239,838 363.849,956	87.545

\*\* Lungimile segmentelor sunt determinate în planul de proiecție Stereo 70 și sunt rotunjite la 1 milimetru.

\*\*\* Distanța dintre puncte este formată din segmente cumulate ce sunt mai mici decât valoarea 1 milimetru.



**DATE DESPRE IMOBILUL NR. 4260**

Oficiul de Cadastru și Publicitate Imobiliară VALCEA  
Biroul de Cadastru și Publicitate Imobiliară Ramnicu Valcea

**A. Partea I. Descrierea imobilului**

TEREN Extravilan

Adresa: Jud. Valcea

Nr. Crt	Nr cadastral Nr. topografic	Suprafața* (mp)	Observații / Referințe
A1		Din acte: 2.295 Masurata: 70	Sector cadastral:46 Teren neimprejmuit; DIFERENTA DE SUPRAFATA SE AFLA LA ID 4261, 4262, 4324

**B. Partea II. Proprietari și acte**

Inscrieri privitoare la dreptul de proprietate și alte drepturi reale		Referințe
/		
Act Administrativ nr. 727/25756, din 15/11/1999 emis de CJSDPAT VALCEA (TITLU DE PROPRIETATE; );		
B1	Intabulare, drept de PROPRIETATE, dobandit prin Reconstituire, cota actuala 1/1, cota initiala 1/1 1) <b>ANDREI MARIN</b> , LIPSA CNP;	A1

**C. Partea III. SARCINI .**

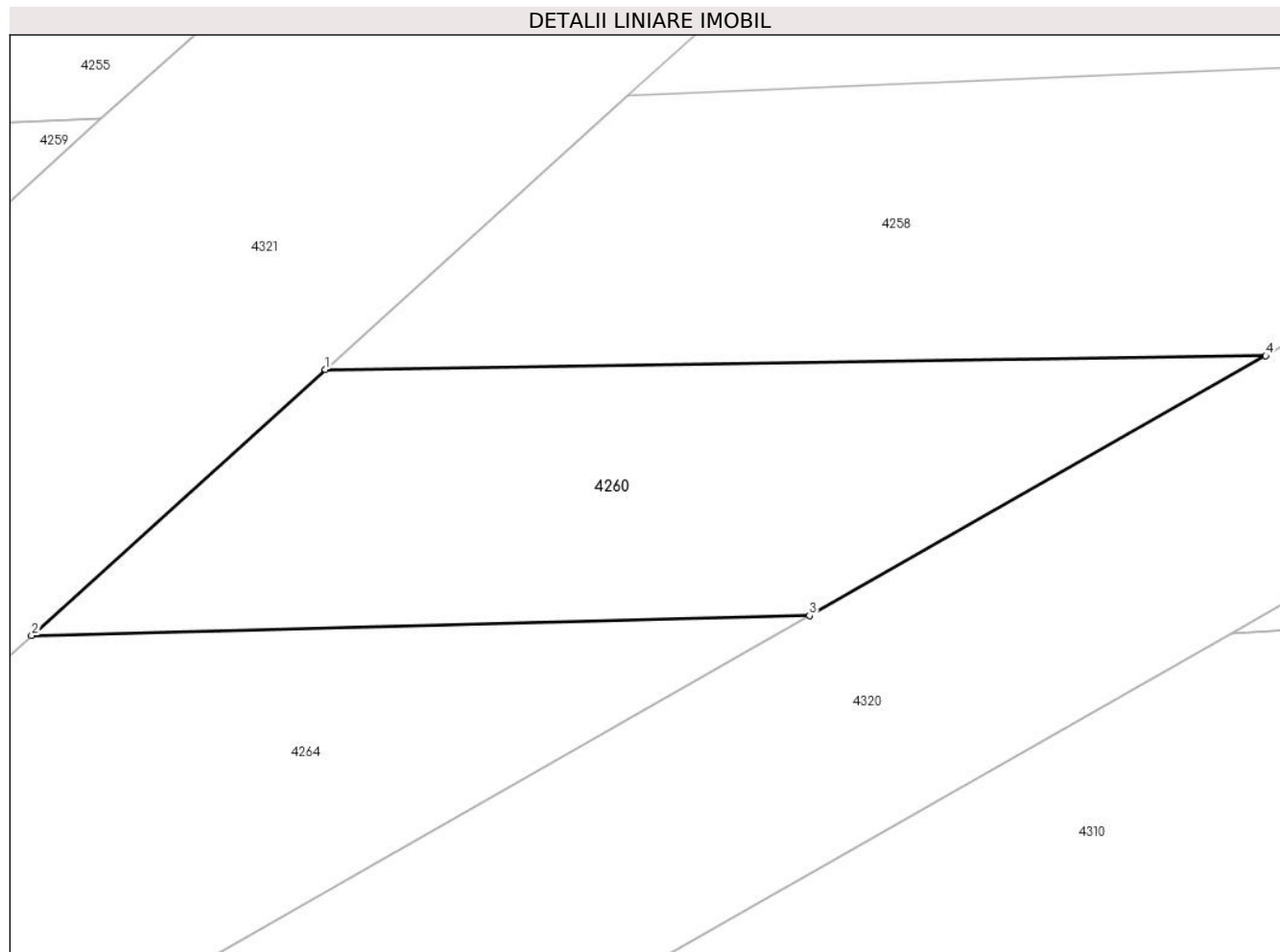
Inscrieri privind dezmembramintele dreptului de proprietate, drepturi reale de garanție și sarcini	Referințe
NU SUNT	

## Anexa Nr. 1 La Partea I

## Teren

Nr cadastral	Suprafața (mp)*	Observații / Referințe
	Din acte: 2.295 Masurata: 70	DIFERENTA DE SUPRAFATA SE AFLA LA ID 4261, 4262, 4324

\* Suprafața este determinată în planul de proiecție Stereo 70.



## Date referitoare la teren

Crt	Categorie folosință	Intra vilan	Suprafața (mp)	Tarla	Parcelă	Nr. topo	Observații / Referințe
1	padure	NU	70	279	79	-	

## Lungime Segmente

1) Valorile lungimilor segmentelor sunt obținute din proiecție în plan.

Punct început	X / Y	Punct sfârșit	X / Y	Lungime segment (** (m)
1	444.248,923 363.850,09	2	444.243,68 363.845,341	7.074
2	444.243,68 363.845,341	3	444.257,568 363.845,697	13.893
3	444.257,568 363.845,697	4	444.265,71 363.850,336	9.371
4	444.265,71 363.850,336	1	444.248,923 363.850,09	16.789



**\*\* Lungimile segmentelor sunt determinate în planul de proiecție Stereo 70 și sunt rotunjite la 1 milimetru.**

**\*\*\* Distanța dintre puncte este formată din segmente cumulate ce sunt mai mici decât valoarea 1 milimetru.**



**DATE DESPRE IMOBILUL NR. 4261**

Oficiul de Cadastru și Publicitate Imobiliară VALCEA  
Biroul de Cadastru și Publicitate Imobiliară Ramnicu Valcea

**A. Partea I. Descrierea imobilului**

TEREN Extravilan

Adresa: Jud. Valcea

Nr. Crt	Nr cadastral Nr. topografic	Suprafața* (mp)	Observații / Referințe
A1		Din acte: 2.295 Masurata: 633	Sector cadastral:46 Teren neimprejmuit; DIFERENTA DE SUPRAFATA SE AFLA LA ID 4324, 4262, 4260

**B. Partea II. Proprietari și acte**

Inscrieri privitoare la dreptul de proprietate și alte drepturi reale		Referințe
/		
Act Administrativ nr. 727/25756, din 15/11/1999 emis de CJSDPAT VALCEA (TITLU DE PROPRIETATE; );		
B1	Intabulare, drept de PROPRIETATE, dobandit prin Reconstituire, cota actuala 1/1, cota initiala 1/1 1) <b>ANDREI MARIN</b> , LIPSA CNP;	A1

**C. Partea III. SARCINI .**

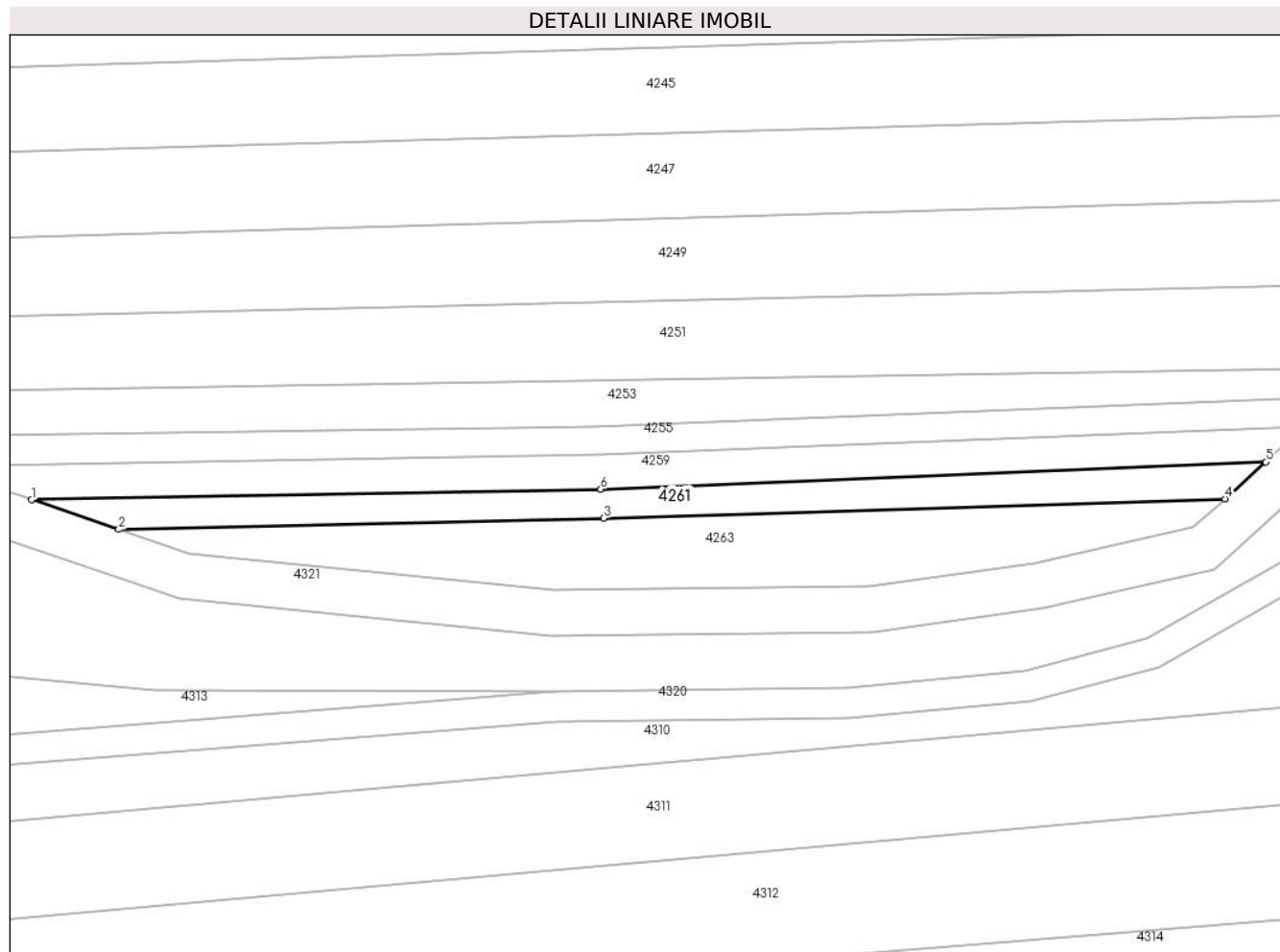
Inscrieri privind dezmembramintele dreptului de proprietate, drepturi reale de garanție și sarcini	Referințe
NU SUNT	

## Anexa Nr. 1 La Partea I

## Teren

Nr cadastral	Suprafaţa (mp)*	Observaţii / Referinţe
	Din acte: 2.295 Masurata: 633	DIFERENTA DE SUPRAFATA SE AFLA LA ID 4324, 4262, 4260

\* Suprafaţa este determinată în planul de proiecţie Stereo 70.



## Date referitoare la teren

Crt	Categorie folosinţă	Intra vilan	Suprafaţa (mp)	Tarla	Parcelă	Nr. topo	Observaţii / Referinţe
1	padure	NU	633	279	79	-	

## Lungime Segmente

1) Valorile lungimilor segmentelor sunt obţinute din proiecţie în plan.

Punct început	X / Y	Punct sfârşit	X / Y	Lungime segment (** (m)
1	444.077,496 363.844,965	2	444.088,952 363.841,057	12.104
2	444.088,952 363.841,057	3	444.152,755 363.842,56	63.821
3	444.152,755 363.842,56	4	444.234,481 363.845,105	81.766
4	444.234,481 363.845,105	5	444.239,838 363.849,956	7.227
5	444.239,838 363.849,956	6	444.152,368 363.846,343	87.545

Punct început	X / Y	Punct sfârșit	X / Y	Lungime segment (** (m)
6	444.152,368 363.846,343	1	444.077,496 363.844,965	74.885

\*\* Lungimile segmentelor sunt determinate în planul de proiecție Stereo 70 și sunt rotunjite la 1 milimetru.

\*\*\* Distanța dintre puncte este formată din segmente cumulate ce sunt mai mici decât valoarea 1 milimetru.



**DATE DESPRE IMOBILUL NR. 4262**

Oficiul de Cadastru și Publicitate Imobiliară VALCEA  
Biroul de Cadastru și Publicitate Imobiliară Ramnicu Valcea

**A. Partea I. Descrierea imobilului**

TEREN Extravilan

Adresa: Jud. Valcea

Nr. Crt	Nr cadastral Nr. topografic	Suprafața* (mp)	Observații / Referințe
A1		Din acte: 2.295 Masurata: 546	Sector cadastral:46 Teren neimprejmuit; DIFERENTA DE SUPRAFATA SE AFLA LA ID 4324, 4261, 4260

**B. Partea II. Proprietari și acte**

Inscrieri privitoare la dreptul de proprietate și alte drepturi reale		Referințe
/		
Act Administrativ nr. 727/25756, din 15/11/1999 emis de CJSDPAT VALCEA (TITLU DE PROPRIETATE; );		
B1	Intabulare, drept de PROPRIETATE, dobandit prin Reconstituire, cota actuala 1/1, cota initiala 1/1 1) <b>ANDREI MARIN</b> , LIPSA CNP;	A1

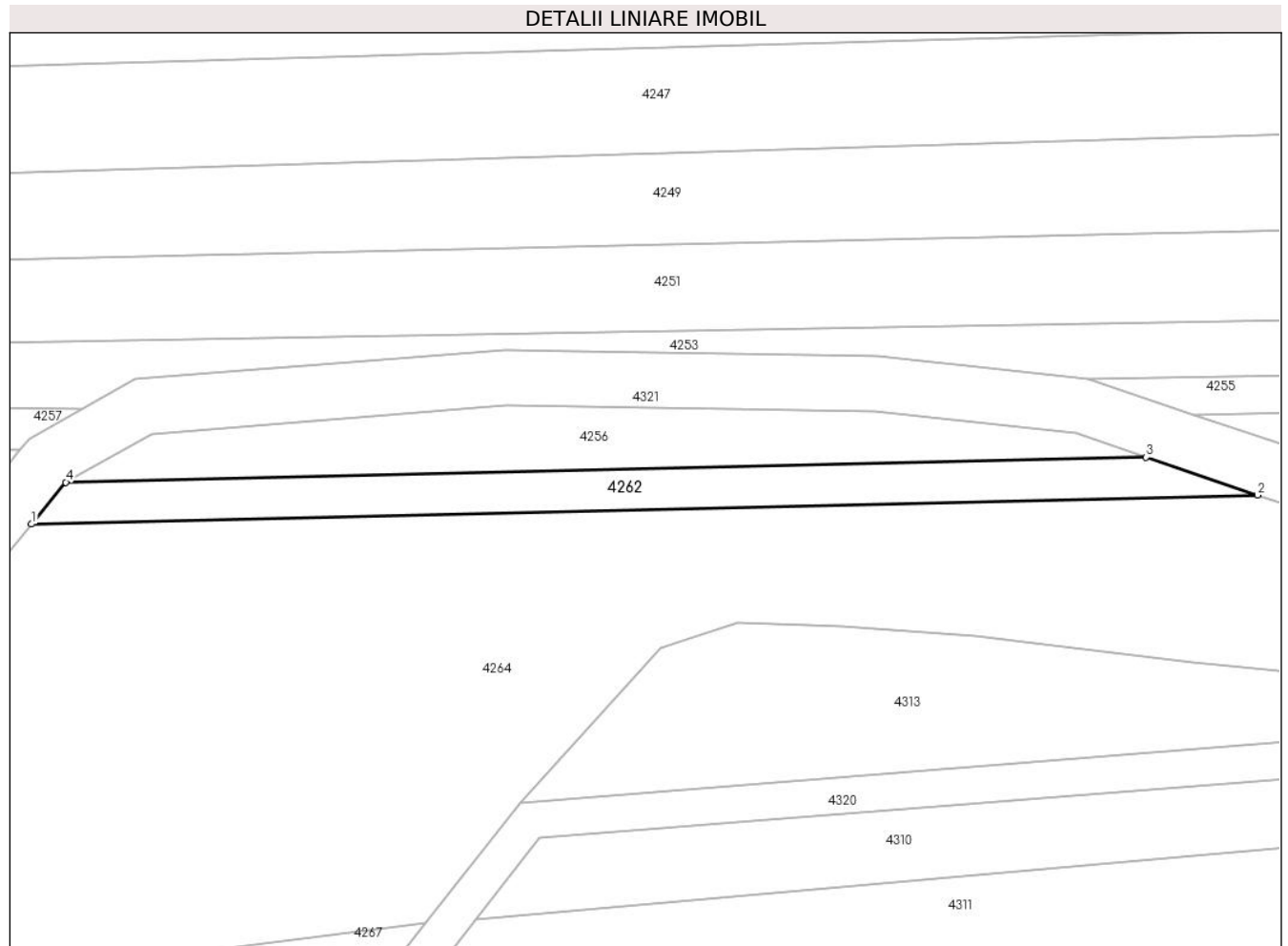
**C. Partea III. SARCINI .**

Inscrieri privind dezmembramintele dreptului de proprietate, drepturi reale de garanție și sarcini	Referințe
NU SUNT	

**Anexa Nr. 1 La Partea I****Teren**

Nr cadastral	Suprafața (mp)*	Observații / Referințe
	Din acte: 2.295 Masurata: 546	DIFERENTA DE SUPRAFATA SE AFLA LA ID 4324, 4261, 4260

\* Suprafața este determinată în planul de proiecție Stereo 70.

**Date referitoare la teren**

Crt	Categorie folosință	Intra vilan	Suprafața (mp)	Tarla	Parcelă	Nr. topo	Observații / Referințe
1	padure	NU	546	279	79	-	

**Lungime Segmente**

1) Valorile lungimilor segmentelor sunt obținute din proiecție în plan.

Punct început	X / Y	Punct sfârșit	X / Y	Lungime segment (** (m)
1	443.939,576 363.837,538	2	444.071,568 363.840,648	132.029
2	444.071,568 363.840,648	3	444.059,572 363.844,74	12.675
3	444.059,572 363.844,74	4	443.943,278 363.842,041	116.325
4	443.943,278 363.842,041	1	443.939,576 363.837,538	5.829



**\*\* Lungimile segmentelor sunt determinate în planul de proiecție Stereo 70 și sunt rotunjite la 1 milimetru.**

**\*\*\* Distanța dintre puncte este formată din segmente cumulate ce sunt mai mici decât valoarea 1 milimetru.**



**DATE DESPRE IMOBILUL NR. 4263**

Oficiul de Cadastru și Publicitate Imobiliară VALCEA  
Biroul de Cadastru și Publicitate Imobiliară Ramnicu Valcea

**A. Partea I. Descrierea imobilului**

TEREN Extravilan

Adresa: Jud. Valcea

Nr. Crt	Nr cadastral Nr. topografic	Suprafața* (mp)	Observații / Referințe
A1		Din acte: 9.500 Masurata: 1.042	Sector cadastral:46 Teren neimprejmuit; DIFERENTA DE SUPRAFATA SE AFLA LA ID 4264, 4265

**B. Partea II. Proprietari și acte**

Inscrieri privitoare la dreptul de proprietate și alte drepturi reale		Referințe
/		
Act Administrativ nr. 728/25756, din 15/11/1999 emis de CJSDPAT VALCEA (TITLU DE PROPRIETATE; );		
B1	Intabulare, drept de PROPRIETATE, dobandit prin Reconstituire, cota actuala 1/1, cota initiala 1/1 1) TIȚA OCTAVIAN, LIPSA CNP; 2) TIȚA MĂTĂCHIȚA, LIPSA CNP;	A1

**C. Partea III. SARCINI .**

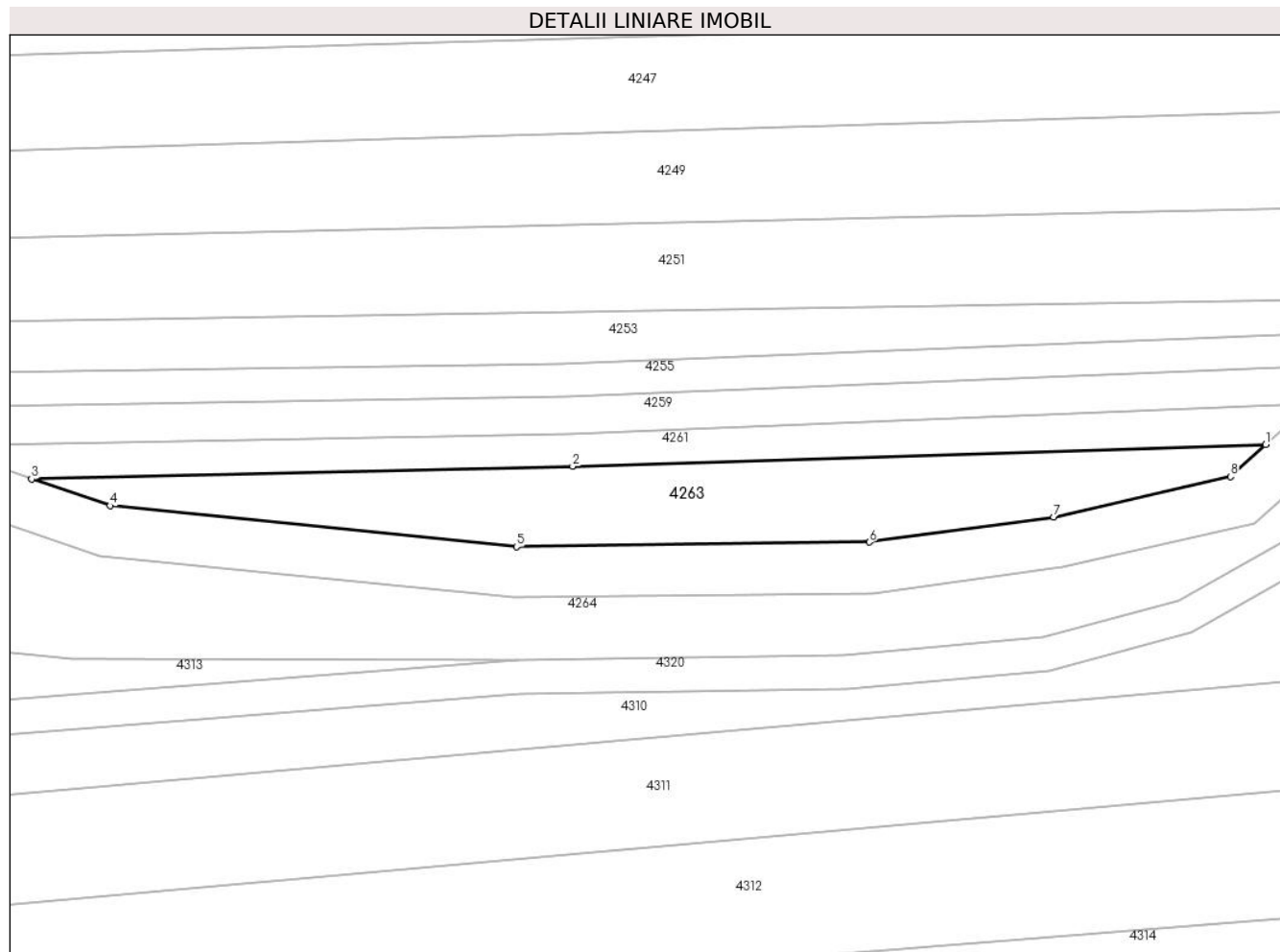
Inscrieri privind dezmembramintele dreptului de proprietate, drepturi reale de garanție și sarcini	Referințe
NU SUNT	

## Anexa Nr. 1 La Partea I

## Teren

Nr cadastral	Suprafaţa (mp)*	Observații / Referințe
	Din acte: 9.500 Masurata: 1.042	DIFERENTA DE SUPRAFATA SE AFLA LA ID 4264, 4265

\* Suprafața este determinată în planul de proiecție Stereo 70.



## Date referitoare la teren

Crt	Categorie folosință	Intra vilan	Suprafața (mp)	Tarla	Parcelă	Nr. topo	Observații / Referințe
1	padure	NU	1.042	279	65	-	

## Lungime Segmente

1) Valorile lungimilor segmentelor sunt obținute din proiecție în plan.

Punct început	X / Y	Punct sfârșit	X / Y	Lungime segment (** (m)
1	444.234,481 363.845,105	2	444.152,755 363.842,56	81.766
2	444.152,755 363.842,56	3	444.088,952 363.841,057	63.821
3	444.088,952 363.841,057	4	444.098,205 363.837,901	9.776
4	444.098,205 363.837,901	5	444.146,132 363.833,071	48.17
5	444.146,132 363.833,071	6	444.187,733 363.833,608	41.604

Punct început	X / Y	Punct sfârșit	X / Y	Lungime segment (** (m)
6	444.187,733 363.833,608	7	444.209,47 363.836,579	21.939
7	444.209,47 363.836,579	8	444.230,317 363.841,333	21.382
8	444.230,317 363.841,333	1	444.234,481 363.845,105	5.618

\*\* Lungimile segmentelor sunt determinate în planul de proiecție Stereo 70 și sunt rotunjite la 1 milimetru.

\*\*\* Distanța dintre puncte este formată din segmente cumulate ce sunt mai mici decât valoarea 1 milimetru.



**DATE DESPRE IMOBILUL NR. 4264**

Oficiul de Cadastru și Publicitate Imobiliară VALCEA  
 Biroul de Cadastru și Publicitate Imobiliară Ramnicu Valcea

**A. Partea I. Descrierea imobilului**

TEREN Extravilan

Adresa: Jud. Valcea

Nr. Crt	Nr cadastral Nr. topografic	Suprafața* (mp)	Observații / Referințe
A1		Din acte: 9.500 Masurata: 6.046	Sector cadastral:46 Teren neimprejmuit; DIFERENTA DE SUPRAFATA SE AFLA LA ID 4263, 4265

**B. Partea II. Proprietari și acte**

Inscrieri privitoare la dreptul de proprietate și alte drepturi reale		Referințe
/		
Act Administrativ nr. 728/25756, din 15/11/1999 emis de CJSDPAT VALCEA (TITLU DE PROPRIETATE; );		
B1	Intabulare, drept de PROPRIETATE, dobandit prin Reconstituire, cota actuala 1/1, cota initiala 1/1 1) TIȚA OCTAVIAN, LIPSA CNP; 2) TIȚA MĂTĂCHIȚA, LIPSA CNP;	A1

**C. Partea III. SARCINI .**

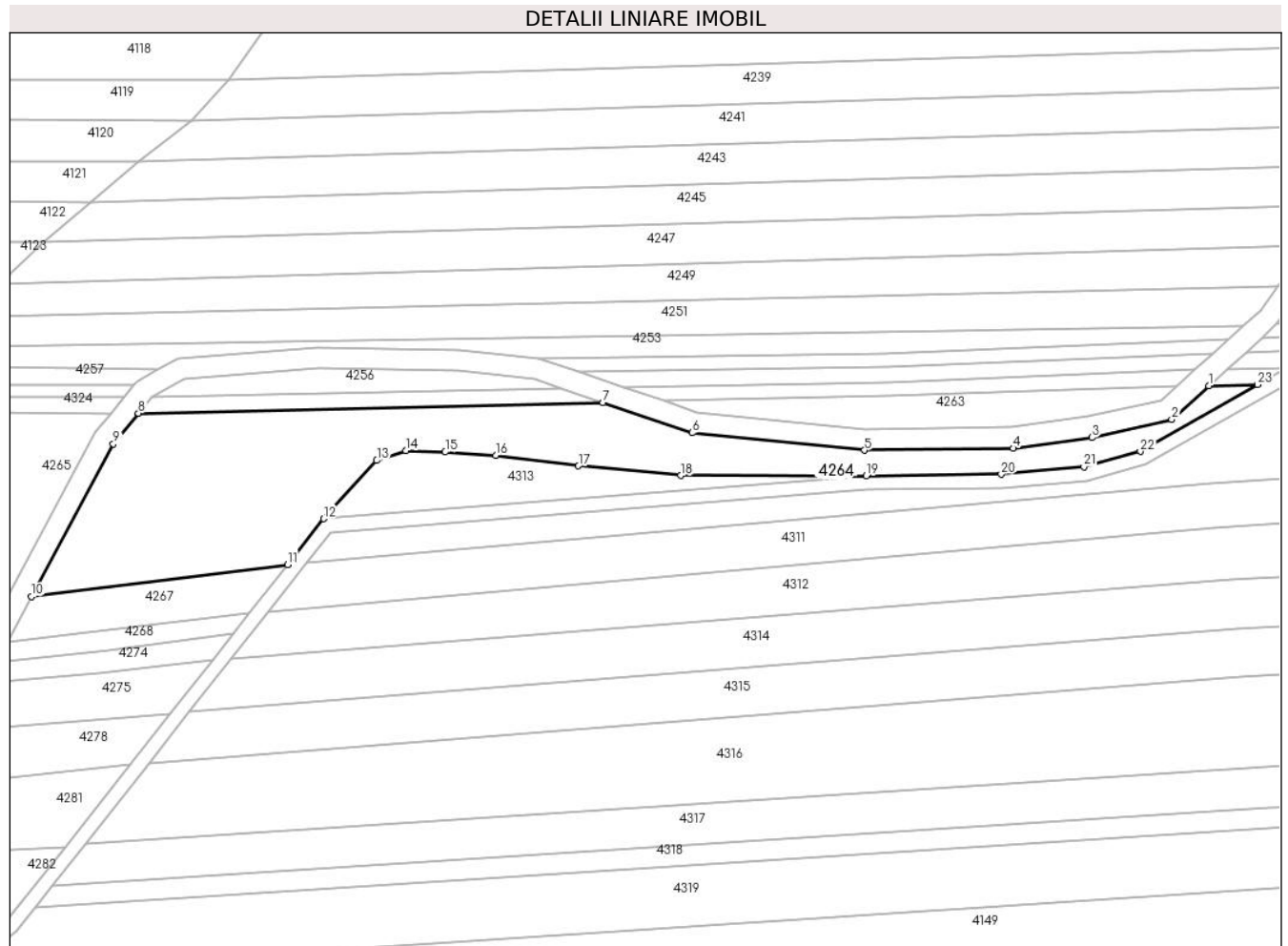
Inscrieri privind dezmembramintele dreptului de proprietate, drepturi reale de garanție și sarcini	Referințe
NU SUNT	

## Anexa Nr. 1 La Partea I

## Teren

Nr cadastral	Suprafața (mp)*	Observații / Referințe
	Din acte: 9.500 Masurata: 6.046	DIFERENTA DE SUPRAFATA SE AFLA LA ID 4263, 4265

\* Suprafața este determinată în planul de proiecție Stereo 70.



## Date referitoare la teren

Crt	Categorie folosință	Intra vilan	Suprafața (mp)	Tarla	Parcelă	Nr. topo	Observații / Referințe
1	padure	NU	6.046	279	65	-	

## Lungime Segmente

1) Valorile lungimilor segmentelor sunt obținute din proiecție în plan.

Punct început	X / Y	Punct sfârșit	X / Y	Lungime segment (** (m)
1	444.243,68 363.845,341	2	444.233,181 363.835,832	14.165
3	444.210,545 363.830,67	4	444.188,179 363.827,614	22.574
5	444.145,869 363.827,067	6	444.096,919 363.832,0	49.198
7	444.071,568 363.840,648	8	443.939,576 363.837,538	132.029
9	443.932,469 363.828,894	10	443.909,197 363.785,493	49.247

Punct început	X / Y	Punct sfârșit	X / Y	Lungime segment (** (m)
2	444.233,181 363.835,832	3	444.210,545 363.830,67	23.217
4	444.188,179 363.827,614	5	444.145,869 363.827,067	42.314
6	444.096,919 363.832,0	7	444.071,568 363.840,648	26.785
8	443.939,576 363.837,538	9	443.932,469 363.828,894	11.191
10	443.909,197 363.785,493	11	443.981,982 363.794,569	73.349



Punct început	X / Y	Punct sfârșit	X / Y	Lungime segment (** (m)
11	443.981,982 363.794,569	12	443.992,254 363.807,596	16.59
13	444.007,298 363.824,175	14	444.015,558 363.826,928	8.707
15	444.026,767 363.826,534	16	444.041,123 363.825,551	14.39
17	444.064,587 363.822,614	18	444.093,691 363.819,861	29.234
19	444.146,429 363.819,765	20	444.184,762 363.820,239	38.336
21	444.208,212 363.822,398	22	444.224,257 363.826,717	16.616
23	444.257,568 363.845,697	1	444.243,68 363.845,341	13.893

Punct început	X / Y	Punct sfârșit	X / Y	Lungime segment (** (m)
12	443.992,254 363.807,596	13	444.007,298 363.824,175	22.387
14	444.015,558 363.826,928	15	444.026,767 363.826,534	11.216
16	444.041,123 363.825,551	17	444.064,587 363.822,614	23.647
18	444.093,691 363.819,861	19	444.146,429 363.819,765	52.738
20	444.184,762 363.820,239	21	444.208,212 363.822,398	23.549
22	444.224,257 363.826,717	23	444.257,568 363.845,697	38.339

\*\* Lungimile segmentelor sunt determinate în planul de proiecție Stereo 70 și sunt rotunjite la 1 milimetru.

\*\*\* Distanța dintre puncte este formată din segmente cumulate ce sunt mai mici decât valoarea 1 milimetru.



**DATE DESPRE IMOBILUL NR. 4265**

Oficiul de Cadastru și Publicitate Imobiliară VALCEA  
 Biroul de Cadastru și Publicitate Imobiliară Ramnicu Valcea

**A. Partea I. Descrierea imobilului**

TEREN Extravilan

Adresa: Jud. Valcea

Nr. Crt	Nr cadastral Nr. topografic	Suprafața* (mp)	Observații / Referințe
A1		Din acte: 9.500 Masurata: 2.412	Sector cadastral:46 Teren neimprejmuit; DIFERENTA DE SUPRAFATA SE AFLA LA ID 4263, 4264

**B. Partea II. Proprietari și acte**

Inscrieri privitoare la dreptul de proprietate și alte drepturi reale		Referințe
/		
Act Administrativ nr. 728/25756, din 15/11/1999 emis de CJSDPAT VALCEA (TITLU DE PROPRIETATE; );		
B1	Intabulare, drept de PROPRIETATE, dobandit prin Reconstituire, cota actuala 1/1, cota initiala 1/1 1) TIȚA OCTAVIAN, LIPSA CNP; 2) TIȚA MĂTĂCHIȚA, LIPSA CNP;	A1

**C. Partea III. SARCINI .**

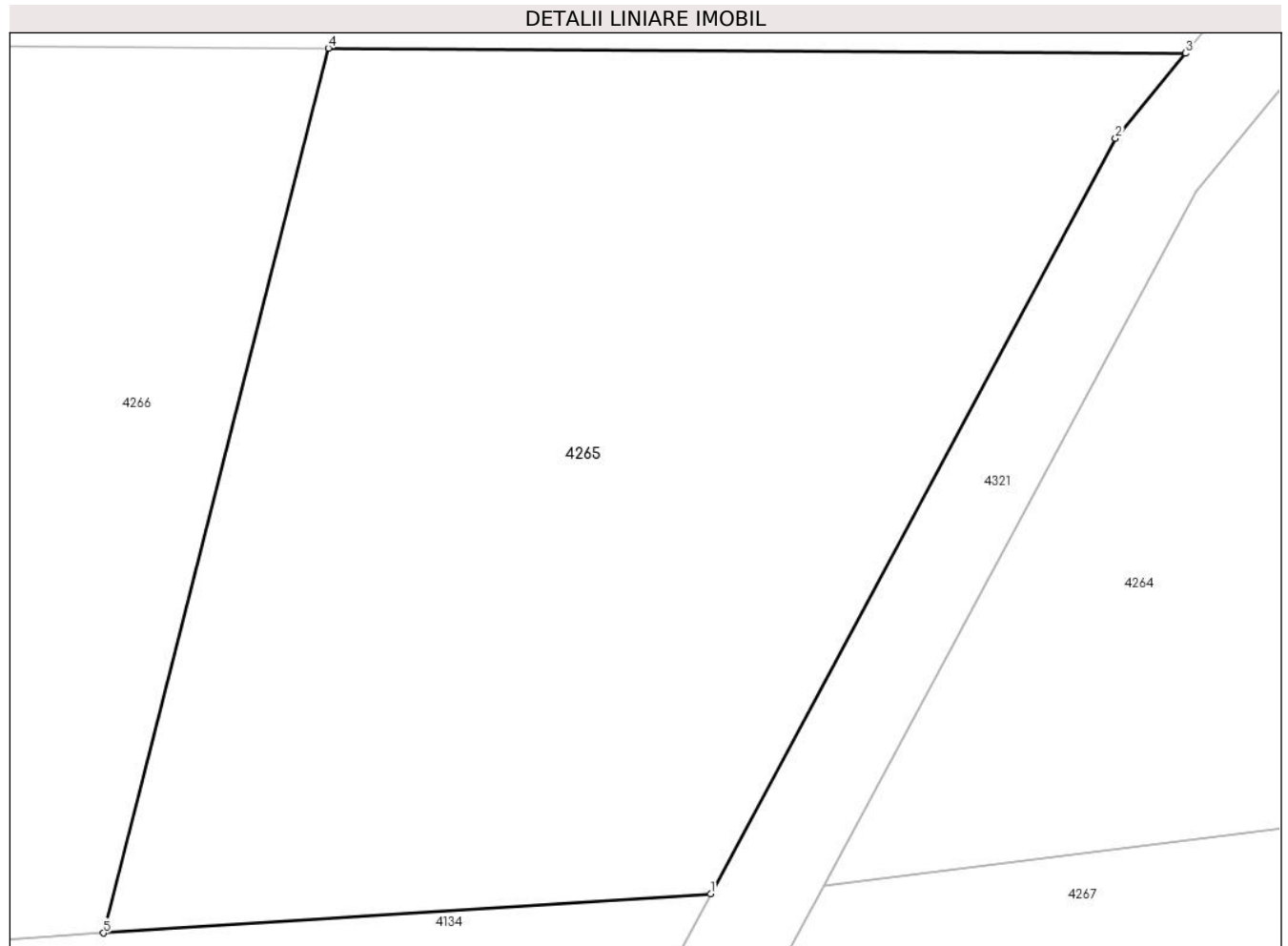
Inscrieri privind dezmembramintele dreptului de proprietate, drepturi reale de garanție și sarcini	Referințe
NU SUNT	

## Anexa Nr. 1 La Partea I

## Teren

Nr cadastral	Suprafața (mp)*	Observații / Referințe
	Din acte: 9.500 Masurata: 2.412	DIFERENTA DE SUPRAFATA SE AFLA LA ID 4263, 4264

\* Suprafața este determinată în planul de proiecție Stereo 70.



## Date referitoare la teren

Crt	Categorie folosință	Intra vilan	Suprafața (mp)	Tarla	Parcelă	Nr. topo	Observații / Referințe
1	padure	NU	2.412	279	65	-	

## Lungime Segmente

1) Valorile lungimilor segmentelor sunt obținute din proiecție în plan.

Punct început	X / Y	Punct sfârșit	X / Y	Lungime segment (** (m)
1	443.902,12 363.784,991	2	443.927,46 363.832,249	53.623
2	443.927,46 363.832,249	3	443.931,839 363.837,575	6.895
3	443.931,839 363.837,575	4	443.878,211 363.837,888	53.629
4	443.878,211 363.837,888	5	443.864,139 363.782,545	57.104
5	443.864,139 363.782,545	1	443.902,12 363.784,991	38.06

**\*\* Lungimile segmentelor sunt determinate în planul de proiecție Stereo 70 și sunt rotunjite la 1 milimetru.**

**\*\*\* Distanța dintre puncte este formată din segmente cumulate ce sunt mai mici decât valoarea 1 milimetru.**



**DATE DESPRE IMOBILUL NR. 4266**

Oficiul de Cadastru și Publicitate Imobiliară VALCEA  
Biroul de Cadastru și Publicitate Imobiliară Ramnicu Valcea

**A. Partea I. Descrierea imobilului**

TEREN Extravilan

Adresa: Jud. Valcea

Nr. Crt	Nr cadastral Nr. topografic	Suprafața* (mp)	Observații / Referințe
A1		31.241	Sector cadastral:46 Teren neimprejmit;

**B. Partea II. Proprietari și acte**

Inscrieri privitoare la dreptul de proprietate și alte drepturi reale	Referințe	
/		
Act Administrativ nr. 2348, din 08/05/2024 emis de PRIMARIA COMUNEI DRAGOESTI (ADEVÉRINTA; );		
B1	Inscrierea posesiei, drept de PROPRIETATE, dobandit prin Lege, cota actuala 1/1, cota initiala 1/1 1) <b>NEIDENTIFICAT</b> , CIF:00000000000000	A1
Act Normativ nr. 7, din 13/03/1996 emis de PARLAMENTUL ROMANIEI (LEGE; (,art 13));		
B2	Se notează mențiunea de proprietar neidentificat.	A1

**C. Partea III. SARCINI .**

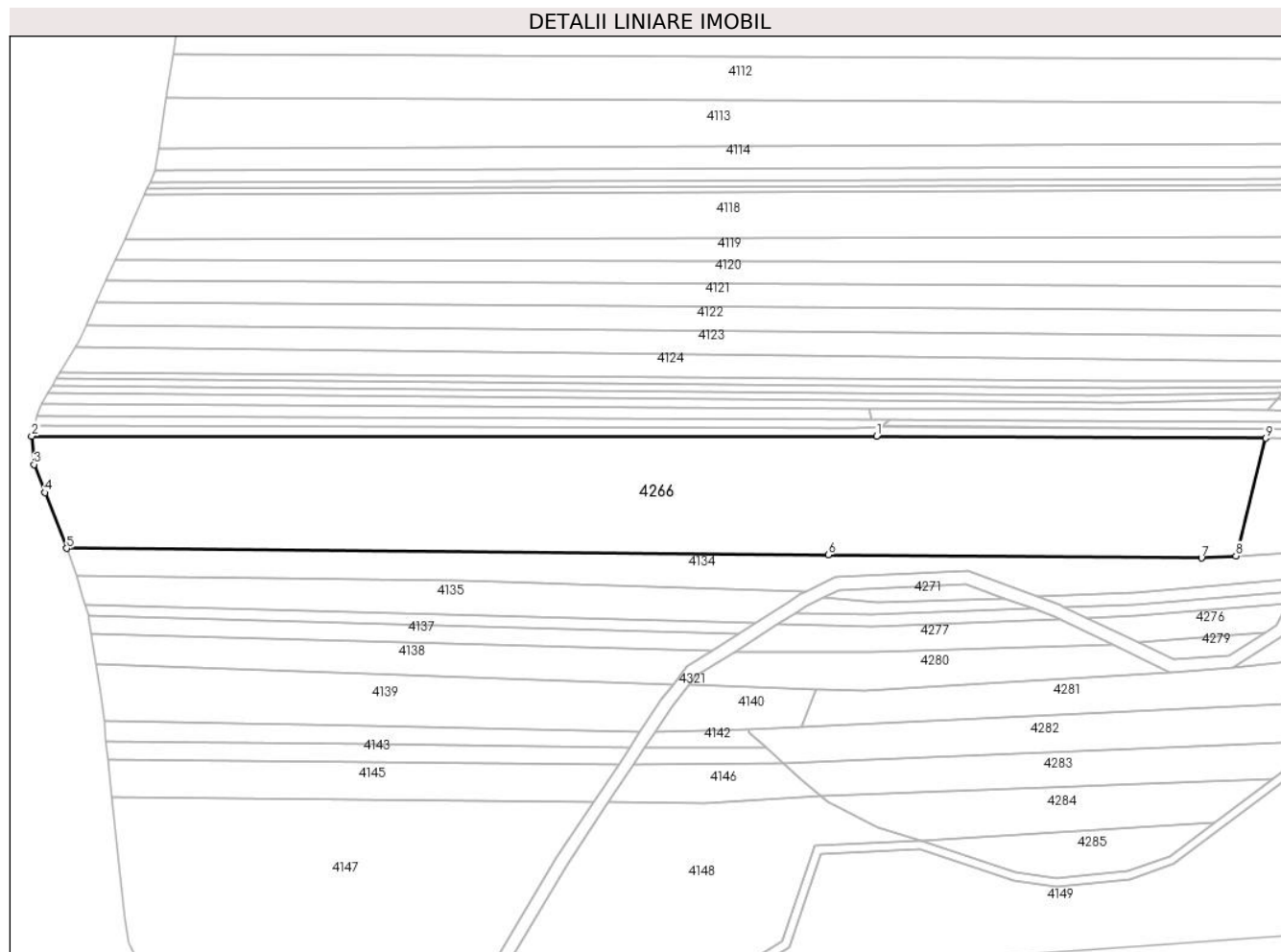
Inscrieri privind dezmembramintele dreptului de proprietate, drepturi reale de garanție și sarcini	Referințe
NU SUNT	

## Anexa Nr. 1 La Partea I

## Teren

Nr cadastral	Suprafața (mp)*	Observații / Referințe
	31.241	

\* Suprafața este determinată în planul de proiecție Stereo 70.



## Date referitoare la teren

Crt	Categorie folosință	Intravilan	Suprafața (mp)	Tarla	Parcelă	Nr. topo	Observații / Referințe
1	arabil	NU	20.592	72	59	-	
2	padure	NU	10.649	279	-	-	

## Lungime Segmente

1) Valorile lungimilor segmentelor sunt obținute din proiecție în plan.

Punct început	X / Y	Punct sfârșit	X / Y	Lungime segment (** (m)
1	443.694,934 363.838,956	2	443.296,85 363.838,95	398.084
2	443.296,85 363.838,95	3	443.297,946 363.825,594	13.401
3	443.297,946 363.825,594	4	443.303,119 363.812,355	14.214
4	443.303,119 363.812,355	5	443.313,395 363.786,062	28.23



Punct început	X / Y	Punct sfârșit	X / Y	Lungime segment (** (m)
5	443.313,395 363.786,062	6	443.672,059 363.783,0	358.677
6	443.672,059 363.783,0	7	443.847,911 363.781,499	175.858
7	443.847,911 363.781,499	8	443.864,139 363.782,545	16.262
8	443.864,139 363.782,545	9	443.878,211 363.837,888	57.104
9	443.878,211 363.837,888	1	443.694,934 363.838,956	183.28

\*\* Lungimile segmentelor sunt determinate în planul de proiecție Stereo 70 și sunt rotunjite la 1 milimetru.

\*\*\* Distanța dintre puncte este formată din segmente cumulate ce sunt mai mici decât valoarea 1 milimetru.



**DATE DESPRE IMOBILUL NR. 4267**

Oficiul de Cadastru și Publicitate Imobiliară VALCEA  
Biroul de Cadastru și Publicitate Imobiliară Ramnicu Valcea

**A. Partea I. Descrierea imobilului**

TEREN Extravilan

Adresa: Jud. Valcea, sat Buciumeni, punctele HARCA si ZAVOI-HARCA

Nr. Crt	Nr cadastral Nr. topografic	Suprafața* (mp)	Observații / Referințe
A1	35172	Din acte: 15.000 Masurata: 865	Sector cadastral:46 Teren neimprejmuit; DIFERENTA DE SUPRAFATA SE AFLA LA ID 4311, 4271, 4134

**B. Partea II. Proprietari și acte**

Inscrieri privitoare la dreptul de proprietate și alte drepturi reale		Referințe
<b>42242 / 29/08/2014</b>		
Act Notarial nr. Certificat de Mostenitor Suplimentar nr.70, din 09/09/2013 emis de BNP Alexandru Elena Simona (; Titlu de Proprietate nr.89/43053 eliberat de Comisia Judeteana Valcea,Adeverinta nr.4096 din 27.08.2014 eliberata de Primaria comunei Dragoesti );		
B1	Intabulare, drept de PROPRIETATE, dobandit prin Succesiune, cota actuala 1/1, cota initiala 1/1 1) DOROBANTU MARIA	A1

**C. Partea III. SARCINI .**

Inscrieri privind dezmembramintele dreptului de proprietate, drepturi reale de garanție și sarcini	Referințe
NU SUNT	

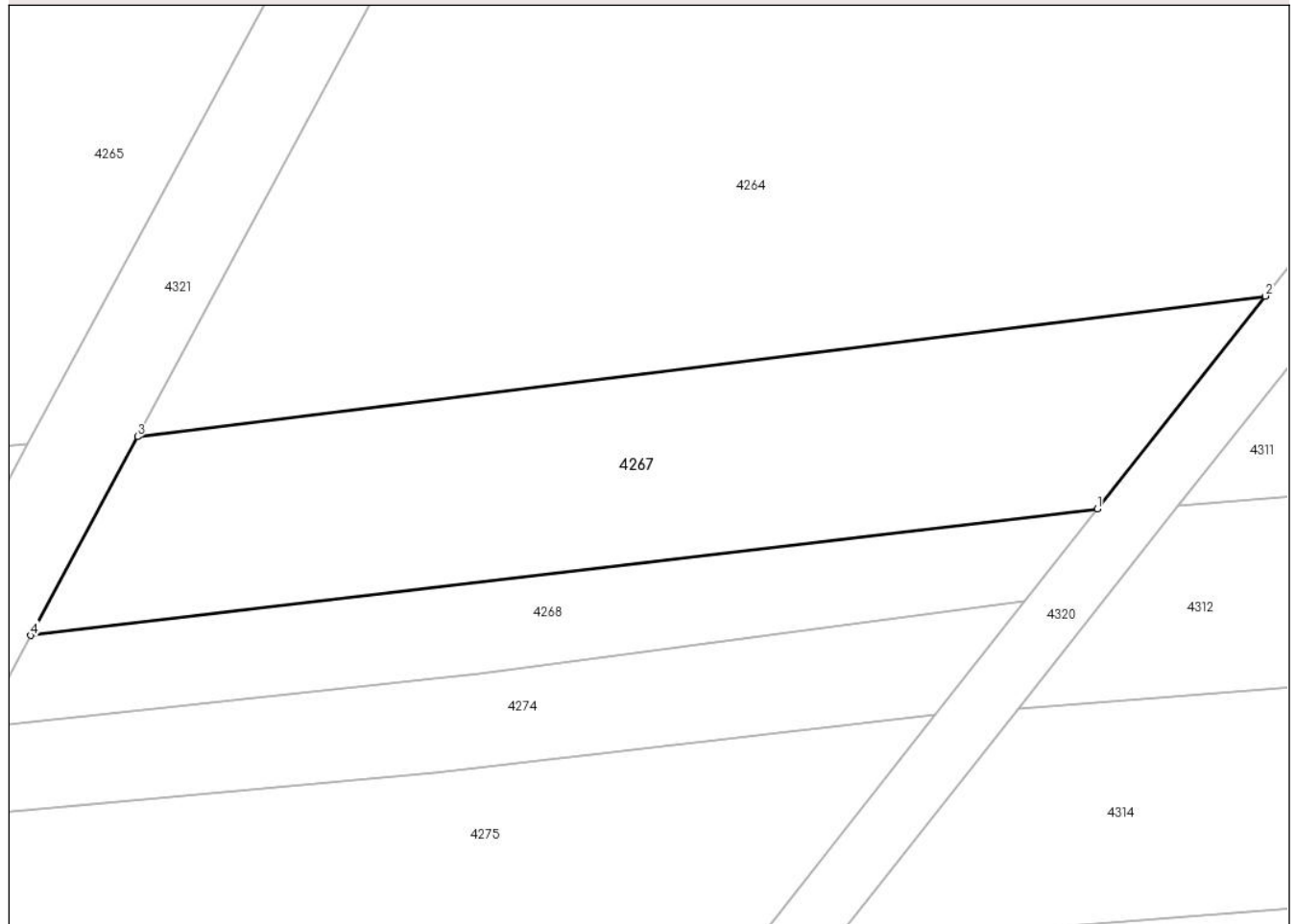
## Anexa Nr. 1 La Partea I

## Teren

Nr cadastral	Suprafața (mp)*	Observații / Referințe
35172	Din acte: 15.000 Masurata: 865	DIFERENTA DE SUPRAFATA SE AFLA LA ID 4311, 4271, 4134

\* Suprafața este determinată în planul de proiecție Stereo 70.

## DETALII LINIARE IMOBIL



## Date referitoare la teren

Crt	Categorie folosință	Intra vilan	Suprafața (mp)	Tarla	Parcelă	Nr. topo	Observații / Referințe
1	padure	NU	865	279	1/27	-	

## Lungime Segmente

1) Valorile lungimilor segmentelor sunt obținute din proiecție în plan.

Punct început	X / Y	Punct sfârșit	X / Y	Lungime segment (** (m)
1	443.971,142 363.780,821	2	443.981,982 363.794,569	17.508
2	443.981,982 363.794,569	3	443.909,197 363.785,493	73.349
3	443.909,197 363.785,493	4	443.902,311 363.772,649	14.573
4	443.902,311 363.772,649	1	443.971,142 363.780,821	69.314

**\*\* Lungimile segmentelor sunt determinate în planul de proiecție Stereo 70 și sunt rotunjite la 1 milimetru.**

**\*\*\* Distanța dintre puncte este formată din segmente cumulate ce sunt mai mici decât valoarea 1 milimetru.**



**DATE DESPRE IMOBILUL NR. 4268**

Oficiul de Cadastru și Publicitate Imobiliară VALCEA  
Biroul de Cadastru și Publicitate Imobiliară Ramnicu Valcea

**A. Partea I. Descrierea imobilului**

TEREN Extravilan

Adresa: Jud. Valcea

Nr. Crt	Nr cadastral Nr. topografic	Suprafața* (mp)	Observații / Referințe
A1		Din acte: 1.635 Masurata: 386	Sector cadastral:46 Teren neimprejmuit; DIFERENTA DE SUPRAFATA SE AFLA LA ID 4269, 4270

**B. Partea II. Proprietari și acte**

Inscrieri privitoare la dreptul de proprietate și alte drepturi reale		Referințe
/		
Act Administrativ nr. 730/25756, din 15/11/1999 emis de CJSDPAT VALCEA (TITLU DE PROPRIETATE; );		
B1	Intabulare, drept de PROPRIETATE, dobandit prin Reconstituire, cota actuala 1/1, cota initiala 1/1 1) MITACU MARIN, LIPSA CNP;	A1

**C. Partea III. SARCINI .**

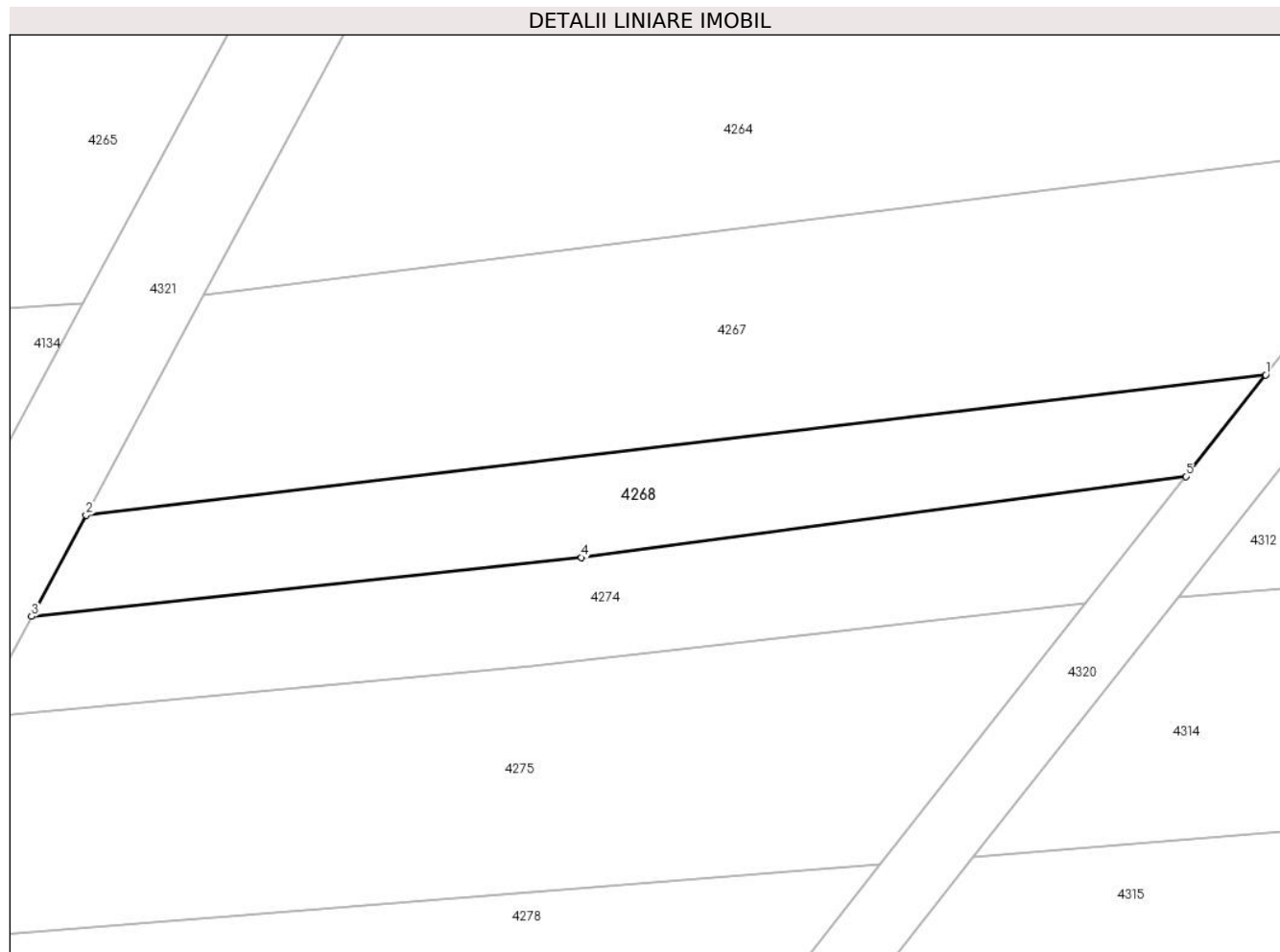
Inscrieri privind dezmembramintele dreptului de proprietate, drepturi reale de garanție și sarcini	Referințe
NU SUNT	

## Anexa Nr. 1 La Partea I

## Teren

Nr cadastral	Suprafața (mp)*	Observații / Referințe
	Din acte: 1.635 Masurata: 386	DIFERENTA DE SUPRAFATA SE AFLA LA ID 4269, 4270

\* Suprafața este determinată în planul de proiecție Stereo 70.



## Date referitoare la teren

Crt	Categorie folosință	Intravilan	Suprafața (mp)	Tarla	Parcelă	Nr. topo	Observații / Referințe
1	padure	NU	386	279	67	-	

## Lungime Segmente

1) Valorile lungimilor segmentelor sunt obținute din proiecție în plan.

Punct început	X / Y	Punct sfârșit	X / Y	Lungime segment (** (m)
1	443.971,142 363.780,821	2	443.902,311 363.772,649	69.314
2	443.902,311 363.772,649	3	443.899,14 363.766,735	6.71
3	443.899,14 363.766,735	4	443.931,228 363.770,164	32.271
4	443.931,228 363.770,164	5	443.966,477 363.774,906	35.567
5	443.966,477 363.774,906	1	443.971,142 363.780,821	7.533



**\*\* Lungimile segmentelor sunt determinate în planul de proiecție Stereo 70 și sunt rotunjite la 1 milimetru.**

**\*\*\* Distanța dintre puncte este formată din segmente cumulate ce sunt mai mici decât valoarea 1 milimetru.**



**DATE DESPRE IMOBILUL NR. 4269**

Oficiul de Cadastru și Publicitate Imobiliară VALCEA  
Biroul de Cadastru și Publicitate Imobiliară Ramnicu Valcea

**A. Partea I. Descrierea imobilului**

TEREN Extravilan

Adresa: Jud. Valcea

Nr. Crt	Nr cadastral Nr. topografic	Suprafața* (mp)	Observații / Referințe
A1		Din acte: 1.635 Masurata: 652	Sector cadastral:46 Teren neimprejmuit; DIFERENTA DE SUPRAFATA SE AFLA LA ID 4268, 4270

**B. Partea II. Proprietari și acte**

Inscrieri privitoare la dreptul de proprietate și alte drepturi reale		Referințe
/		
Act Administrativ nr. 730/25756, din 15/11/1999 emis de CJSDPAT VALCEA (TITLU DE PROPRIETATE; );		
B1	Intabulare, drept de PROPRIETATE, dobandit prin Reconstituire, cota actuala 1/1, cota initiala 1/1 1) MITACU MARIN, LIPSA CNP;	A1

**C. Partea III. SARCINI .**

Inscrieri privind dezmembramintele dreptului de proprietate, drepturi reale de garanție și sarcini	Referințe
NU SUNT	

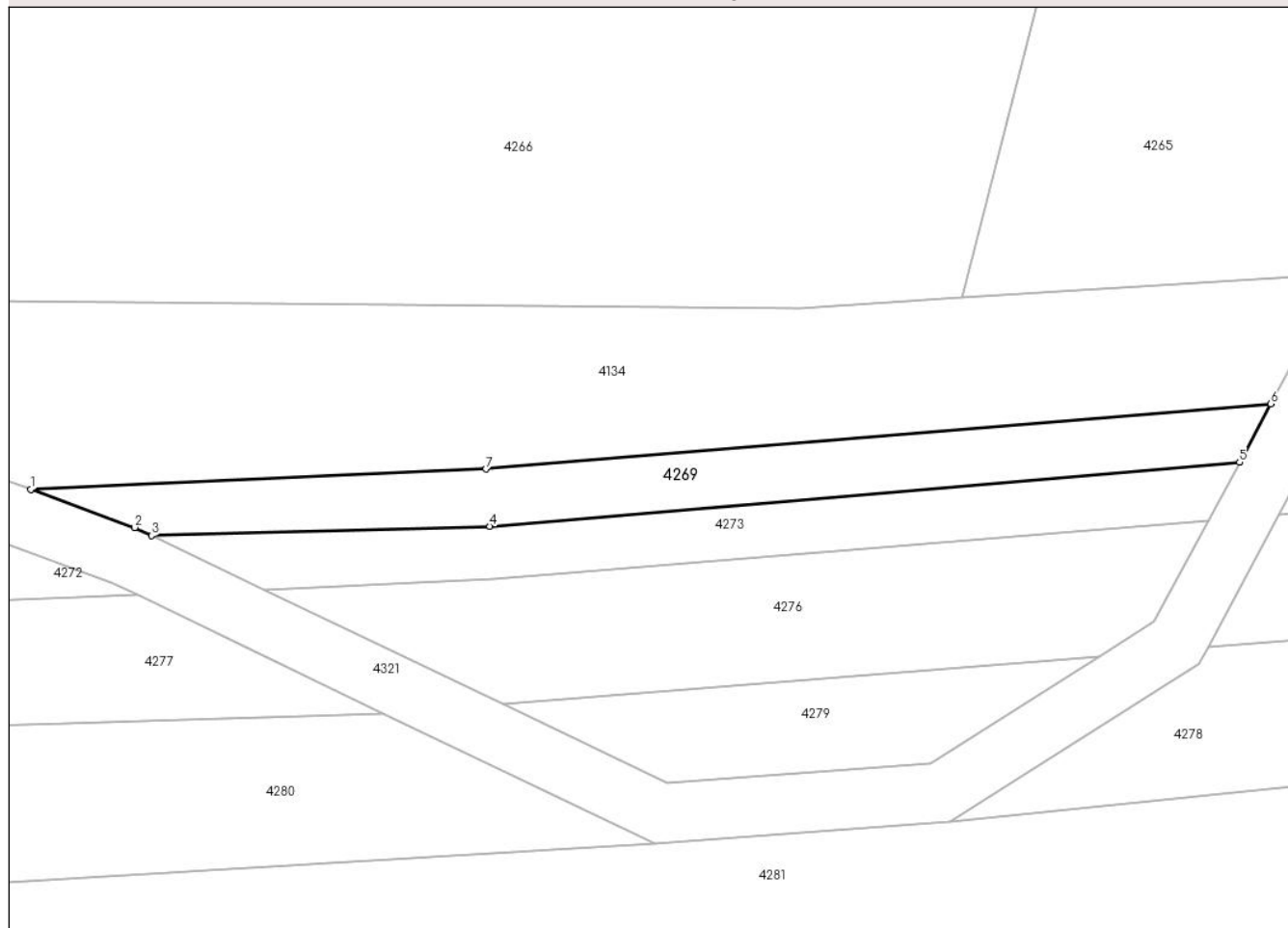
## Anexa Nr. 1 La Partea I

## Teren

Nr cadastral	Suprafaţa (mp)*	Observații / Referințe
	Din acte: 1.635 Masurata: 652	DIFERENTA DE SUPRAFATA SE AFLA LA ID 4268, 4270

\* Suprafața este determinată în planul de proiecție Stereo 70.

## DETALII LINIARE IMOBIL



## Date referitoare la teren

Crt	Categorie folosință	Intravilan	Suprafața (mp)	Tarla	Parcelă	Nr. topo	Observații / Referințe
1	padure	NU	652	279	67	-	

## Lungime Segmente

1) Valorile lungimilor segmentelor sunt obținute din proiecție în plan.

Punct început	X / Y	Punct sfârșit	X / Y	Lungime segment (** (m)
1	443.770,714 363.763,312	2	443.781,105 363.759,493	11.071
2	443.781,105 363.759,493	3	443.782,816 363.758,673	1.897
3	443.782,816 363.758,673	4	443.816,76 363.759,612	33.957
4	443.816,76 363.759,612	5	443.891,969 363.766,06	75.485
5	443.891,969 363.766,06	6	443.895,103 363.771,903	6.63

Punct început	X / Y	Punct sfârșit	X / Y	Lungime segment (** (m)
6	443.895,103 363.771,903	7	443.816,388 363.765,351	78.987
7	443.816,388 363.765,351	1	443.770,714 363.763,312	45.719

\*\* Lungimile segmentelor sunt determinate în planul de proiecție Stereo 70 și sunt rotunjite la 1 milimetru.

\*\*\* Distanța dintre puncte este formată din segmente cumulate ce sunt mai mici decât valoarea 1 milimetru.



**DATE DESPRE IMOBILUL NR. 4270**

Oficiul de Cadastru și Publicitate Imobiliară VALCEA  
Biroul de Cadastru și Publicitate Imobiliară Ramnicu Valcea

**A. Partea I. Descrierea imobilului**

TEREN Extravilan

Adresa: Jud. Valcea

Nr. Crt	Nr cadastral Nr. topografic	Suprafața* (mp)	Observații / Referințe
A1		Din acte: 1.635 Masurata: 597	Sector cadastral:46 Teren neimprejmuit; DIFERENTA DE SUPRAFATA SE AFLA LA ID 4268, 4269

**B. Partea II. Proprietari și acte**

Inscrieri privitoare la dreptul de proprietate și alte drepturi reale		Referințe
/		
Act Administrativ nr. 730/25756, din 15/11/1999 emis de CJSDPAT VALCEA (TITLU DE PROPRIETATE; );		
B1	Intabulare, drept de PROPRIETATE, dobandit prin Reconstituire, cota actuala 1/1, cota initiala 1/1 1) MITACU MARIN, LIPSA CNP;	A1

**C. Partea III. SARCINI .**

Inscrieri privind dezmembramintele dreptului de proprietate, drepturi reale de garanție și sarcini	Referințe
NU SUNT	

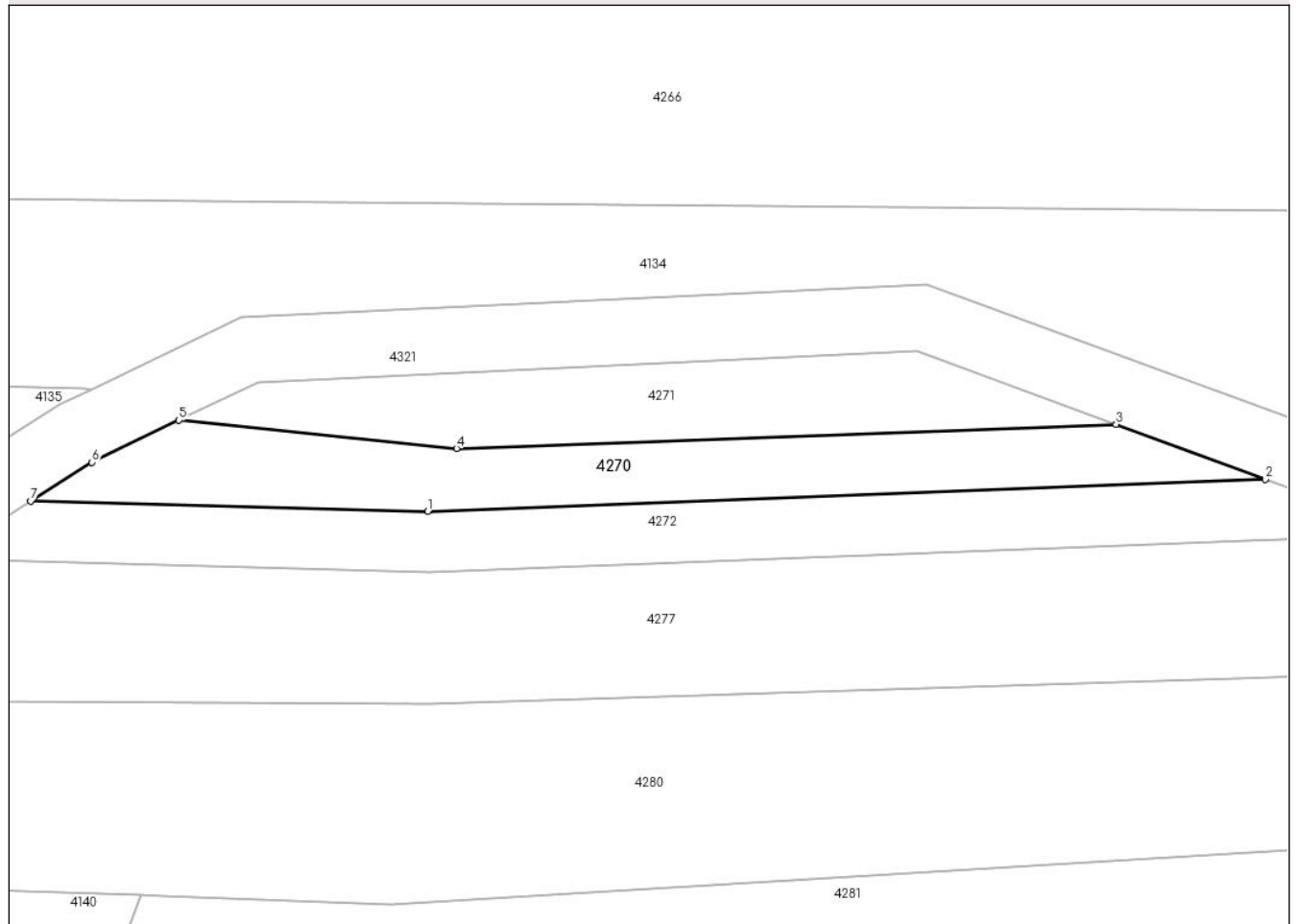
## Anexa Nr. 1 La Partea I

## Teren

Nr cadastral	Suprafața (mp)*	Observații / Referințe
	Din acte: 1.635 Masurata: 597	DIFERENTA DE SUPRAFATA SE AFLA LA ID 4268, 4269

\* Suprafața este determinată în planul de proiecție Stereo 70.

## DETALII LINIARE IMOBIL



## Date referitoare la teren

Crt	Categorie folosință	Intravilan	Suprafața (mp)	Tarla	Parcelă	Nr. topo	Observații / Referințe
1	padure	NU	597	279	67	-	

## Lungime Segmente

1) Valorile lungimilor segmentelor sunt obținute din proiecție în plan.

Punct început	X / Y	Punct sfârșit	X / Y	Lungime segment (** (m)
1	443.692,512 363.754,758	2	443.768,593 363.757,699	76.138
2	443.768,593 363.757,699	3	443.755,041 363.762,68	14.438
3	443.755,041 363.762,68	4	443.695,117 363.760,5	59.964
4	443.695,117 363.760,5	5	443.669,894 363.763,066	25.353
5	443.669,894 363.763,066	6	443.661,969 363.759,235	8.802



Punct început	X / Y	Punct sfârșit	X / Y	Lungime segment (** (m)
6	443.661,969 363.759,235	7	443.656,428 363.755,699	6.573
7	443.656,428 363.755,699	1	443.692,512 363.754,758	36.096

\*\* Lungimile segmentelor sunt determinate în planul de proiecție Stereo 70 și sunt rotunjite la 1 milimetru.

\*\*\* Distanța dintre puncte este formată din segmente cumulate ce sunt mai mici decât valoarea 1 milimetru.



**DATE DESPRE IMOBILUL NR. 4271**

Oficiul de Cadastru și Publicitate Imobiliară VALCEA  
Biroul de Cadastru și Publicitate Imobiliară Ramnicu Valcea

**A. Partea I. Descrierea imobilului**

TEREN Extravilan

Adresa: Jud. Valcea, sat Buciumeni, punctele HARCA si ZAVOI-HARCA

Nr. Crt	Nr cadastral Nr. topografic	Suprafața* (mp)	Observații / Referințe
A1	35172	Din acte: 15.000 Masurata: 478	Sector cadastral:46 Teren neimprejmuit; DIFERENTA DE SUPRAFATA SE AFLA LA ID 4134, 4267, 4311

**B. Partea II. Proprietari și acte**

Inscrieri privitoare la dreptul de proprietate și alte drepturi reale	Referințe
<b>42242 / 29/08/2014</b>	
Act Notarial nr. Certificat de Mostenitor Suplimentar nr.70, din 09/09/2013 emis de BNP Alexandru Elena Simona (; Titlu de Proprietate nr.89/43053 eliberat de Comisia Judeteana Valcea,Adeverinta nr.4096 din 27.08.2014 eliberata de Primaria comunei Dragoesti );	
B1	A1
Intabulare, drept de PROPRIETATE, dobandit prin Succesiune, cota actuala 1/1, cota initiala 1/1 1) DOROBANTU MARIA	

**C. Partea III. SARCINI .**

Inscrieri privind dezmembramintele dreptului de proprietate, drepturi reale de garanție și sarcini	Referințe
NU SUNT	

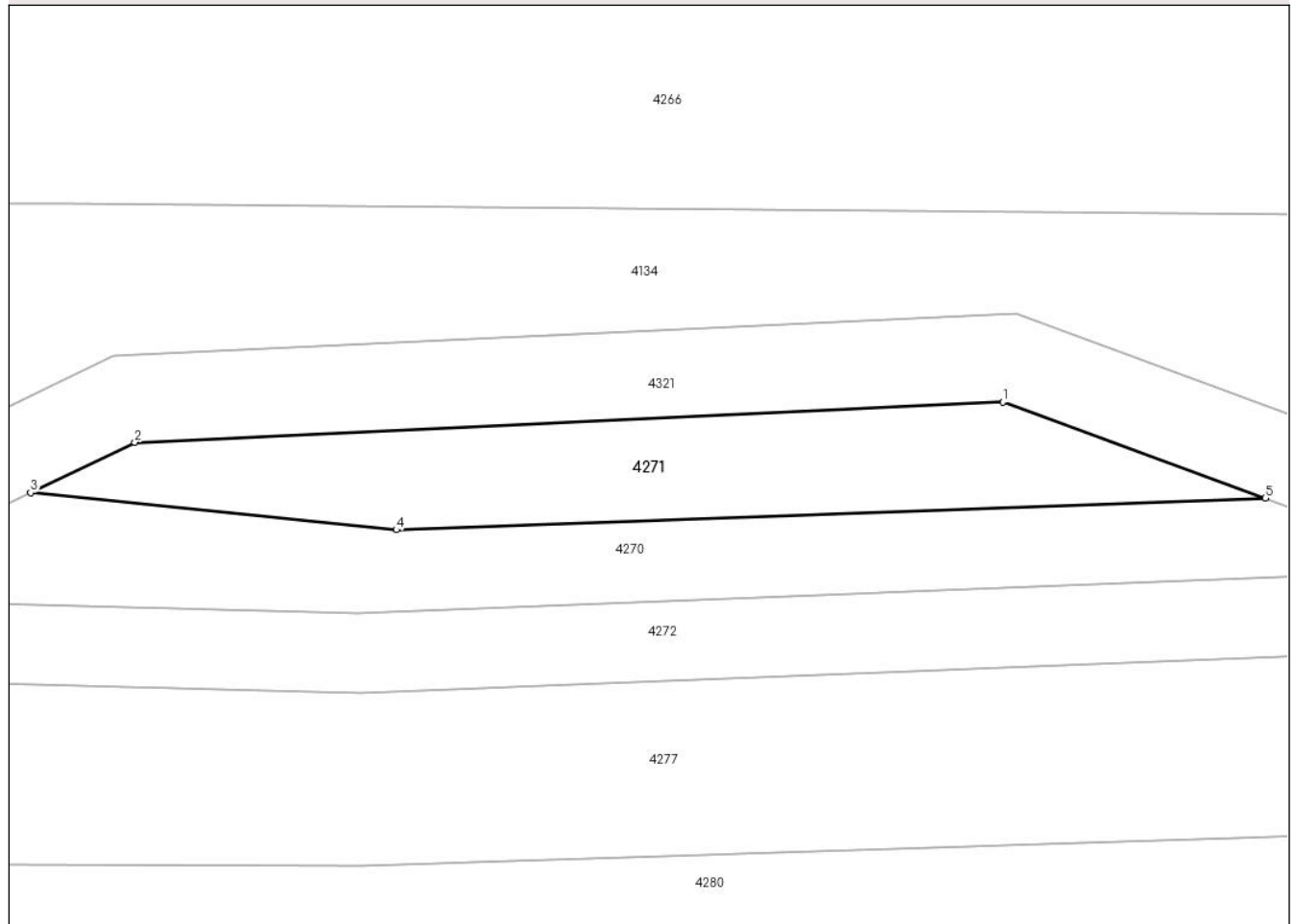
## Anexa Nr. 1 La Partea I

## Teren

Nr cadastral	Suprafața (mp)*	Observații / Referințe
35172	Din acte: 15.000 Masurata: 478	DIFERENTA DE SUPRAFATA SE AFLA LA ID 4134, 4267, 4311

\* Suprafața este determinată în planul de proiecție Stereo 70.

## DETALII LINIARE IMOBIL



## Date referitoare la teren

Crt	Categorie folosință	Intravilan	Suprafața (mp)	Tarla	Parcelă	Nr. topo	Observații / Referințe
1	padure	NU	478	279	1/27	-	

## Lungime Segmente

1) Valorile lungimilor segmentelor sunt obținute din proiecție în plan.

Punct început	X / Y	Punct sfârșit	X / Y	Lungime segment (** (m)
1	443.736,932 363.769,334	2	443.677,078 363.766,54	59.919
2	443.677,078 363.766,54	3	443.669,894 363.763,066	7.98
3	443.669,894 363.763,066	4	443.695,117 363.760,5	25.353
4	443.695,117 363.760,5	5	443.755,041 363.762,68	59.964
5	443.755,041 363.762,68	1	443.736,932 363.769,334	19.293

**\*\* Lungimile segmentelor sunt determinate în planul de proiecție Stereo 70 și sunt rotunjite la 1 milimetru.**

**\*\*\* Distanța dintre puncte este formată din segmente cumulate ce sunt mai mici decât valoarea 1 milimetru.**



**DATE DESPRE IMOBILUL NR. 4272**

Oficiul de Cadastru și Publicitate Imobiliară VALCEA  
Biroul de Cadastru și Publicitate Imobiliară Ramnicu Valcea

**A. Partea I. Descrierea imobilului**

TEREN Extravilan

Adresa: Jud. Valcea

Nr. Crt	Nr cadastral Nr. topografic	Suprafața* (mp)	Observații / Referințe
A1		Din acte: 1.635 Masurata: 677	Sector cadastral:46 Teren neimprejmuit; DIFERENTA DE SUPRAFATA SE AFLA LA ID 4273, 4274

**B. Partea II. Proprietari și acte**

Inscrieri privitoare la dreptul de proprietate și alte drepturi reale		Referințe
/		
Act Administrativ nr. 718/25756, din 15/11/1999 emis de CJSDPAT VALCEA (TITLU DE PROPRIETATE; );		
B1	Intabulare, drept de PROPRIETATE, dobandit prin Reconstituire, cota actuala 1/1, cota initiala 1/1 1) MITACU ELENA, LIPSA CNP; 2) MITACU MARIN, LIPSA CNP;	A1

**C. Partea III. SARCINI .**

Inscrieri privind dezmembramintele dreptului de proprietate, drepturi reale de garanție și sarcini	Referințe
NU SUNT	

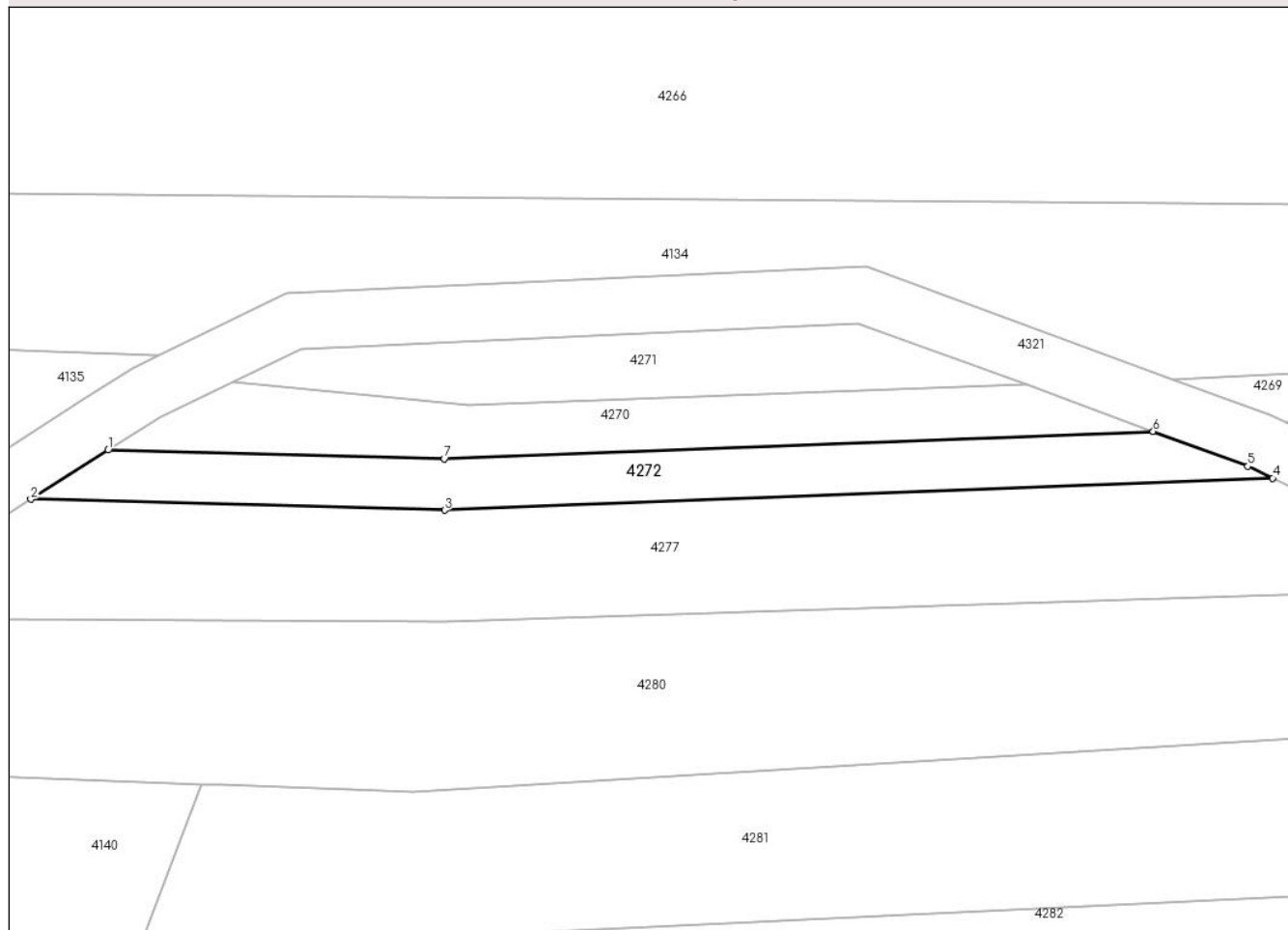
## Anexa Nr. 1 La Partea I

## Teren

Nr cadastral	Suprafața (mp)*	Observații / Referințe
	Din acte: 1.635 Masurata: 677	DIFERENTA DE SUPRAFATA SE AFLA LA ID 4273, 4274

\* Suprafața este determinată în planul de proiecție Stereo 70.

## DETALII LINIARE IMOBIL



## Date referitoare la teren

Crt	Categorie folosință	Intra vilan	Suprafața (mp)	Tarla	Parcelă	Nr. topo	Observații / Referințe
1	padure	NU	677	279	68	-	

## Lungime Segmente

1) Valorile lungimilor segmentelor sunt obținute din proiecție în plan.

Punct început	X / Y	Punct sfârșit	X / Y	Lungime segment (** (m)
1	443.656,428 363.755,699	2	443.648,142 363.750,413	9.829
2	443.648,142 363.750,413	3	443.692,547 363.749,256	44.42
3	443.692,547 363.749,256	4	443.781,414 363.752,691	88.933
4	443.781,414 363.752,691	5	443.778,768 363.753,96	2.935
5	443.778,768 363.753,96	6	443.768,593 363.757,699	10.84



Punct început	X / Y	Punct sfârșit	X / Y	Lungime segment (** (m)
6	443.768,593 363.757,699	7	443.692,512 363.754,758	76.138
7	443.692,512 363.754,758	1	443.656,428 363.755,699	36.096

\*\* Lungimile segmentelor sunt determinate în planul de proiecție Stereo 70 și sunt rotunjite la 1 milimetru.

\*\*\* Distanța dintre puncte este formată din segmente cumulate ce sunt mai mici decât valoarea 1 milimetru.



**DATE DESPRE IMOBILUL NR. 4273**

Oficiul de Cadastru și Publicitate Imobiliară VALCEA  
Biroul de Cadastru și Publicitate Imobiliară Ramnicu Valcea

**A. Partea I. Descrierea imobilului**

TEREN Extravilan

Adresa: Jud. Valcea

Nr. Crt	Nr cadastral Nr. topografic	Suprafața* (mp)	Observații / Referințe
A1		Din acte: 1.635 Masurata: 556	Sector cadastral:46 Teren neimprejmuit; DIFERENTA DE SUPRAFATA SE AFLA LA ID 4272, 4274

**B. Partea II. Proprietari și acte**

Inscrieri privitoare la dreptul de proprietate și alte drepturi reale		Referințe
/		
Act Administrativ nr. 718/25756, din 15/11/1999 emis de CJSDPAT VALCEA (TITLU DE PROPRIETATE; );		
B1	Intabulare, drept de PROPRIETATE, dobandit prin Reconstituire, cota actuala 1/1, cota initiala 1/1 1) MITACU ELENA, LIPSA CNP; 2) MITACU MARIN, LIPSA CNP;	A1

**C. Partea III. SARCINI .**

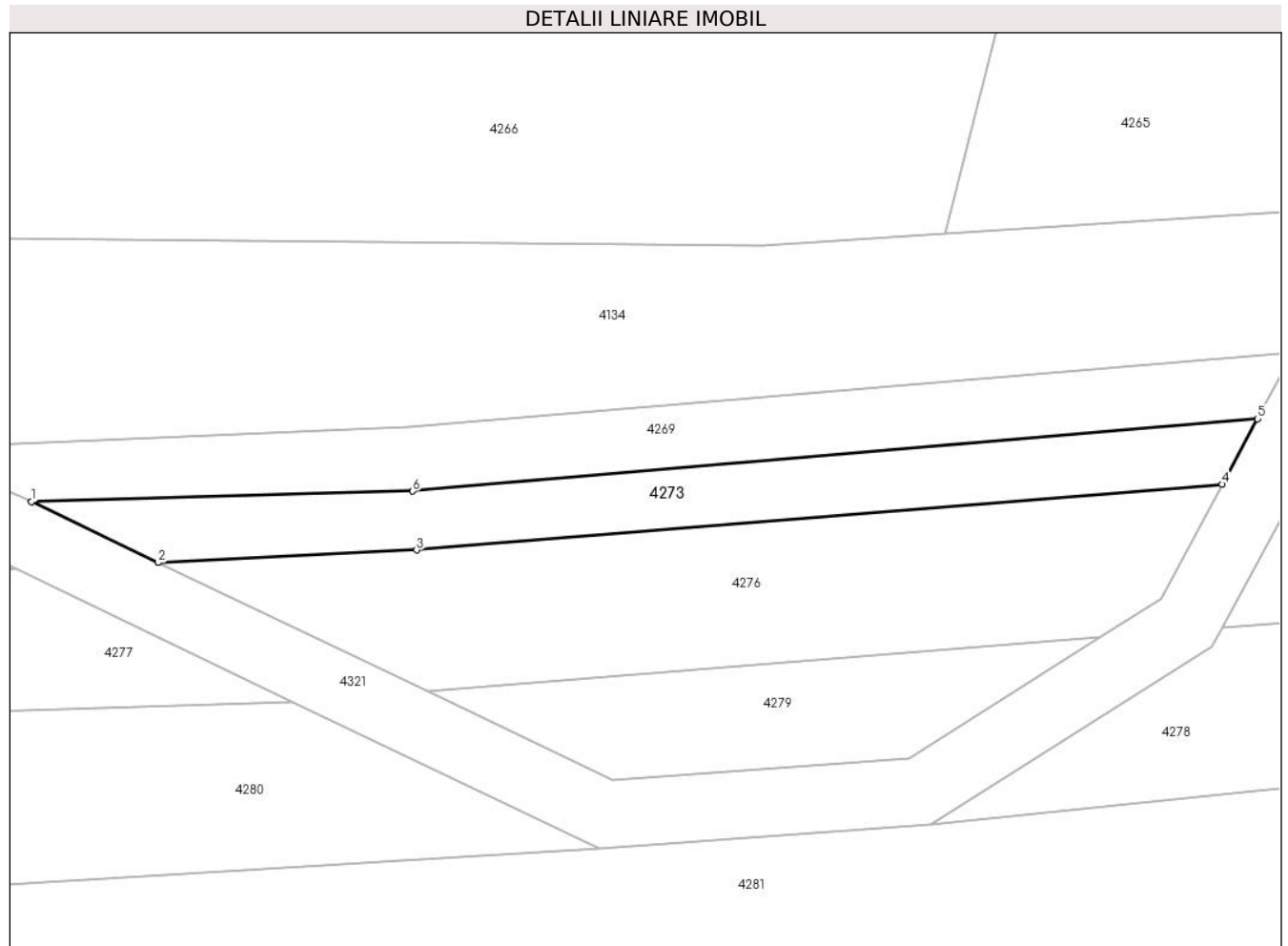
Inscrieri privind dezmembramintele dreptului de proprietate, drepturi reale de garanție și sarcini	Referințe
NU SUNT	

## Anexa Nr. 1 La Partea I

## Teren

Nr cadastral	Suprafața (mp)*	Observații / Referințe
	Din acte: 1.635 Masurata: 556	DIFERENTA DE SUPRAFATA SE AFLA LA ID 4272, 4274

\* Suprafața este determinată în planul de proiecție Stereo 70.



## Date referitoare la teren

Crt	Categorie folosință	Intravilan	Suprafața (mp)	Tarla	Parcelă	Nr. topo	Observații / Referințe
1	padure	NU	556	279	68	-	

## Lungime Segmente

1) Valorile lungimilor segmentelor sunt obținute din proiecție în plan.

Punct început	X / Y	Punct sfârșit	X / Y	Lungime segment (** (m)
1	443.782,816 363.758,673	2	443.794,097 363.753,263	12.511
2	443.794,097 363.753,263	3	443.817,099 363.754,372	23.029
3	443.817,099 363.754,372	4	443.888,836 363.760,216	71.975
4	443.888,836 363.760,216	5	443.891,969 363.766,06	6.631
5	443.891,969 363.766,06	6	443.816,76 363.759,612	75.485

Punct început	X / Y	Punct sfârşit	X / Y	Lungime segment (** (m)
6	443.816,76 363.759,612	1	443.782,816 363.758,673	33.957

\*\* Lungimile segmentelor sunt determinate în planul de proiecţie Stereo 70 şi sunt rotunjite la 1 milimetru.

\*\*\* Distanţa dintre puncte este formată din segmente cumulate ce sunt mai mici decât valoarea 1 milimetru.



**DATE DESPRE IMOBILUL NR. 4274**

Oficiul de Cadastru și Publicitate Imobiliară VALCEA  
Biroul de Cadastru și Publicitate Imobiliară Ramnicu Valcea

**A. Partea I. Descrierea imobilului**

TEREN Extravilan

Adresa: Jud. Valcea

Nr. Crt	Nr cadastral Nr. topografic	Suprafața* (mp)	Observații / Referințe
A1		Din acte: 1.635 Masurata: 402	Sector cadastral:46 Teren neimprejmuit; DIFERENTA DE SUPRAFATA SE AFLA LA ID 4272, 4273

**B. Partea II. Proprietari și acte**

Inscrieri privitoare la dreptul de proprietate și alte drepturi reale		Referințe
/		
Act Administrativ nr. 718/25756, din 15/11/1999 emis de CJSDPAT VALCEA (TITLU DE PROPRIETATE; );		
B1	Intabulare, drept de PROPRIETATE, dobandit prin Reconstituire, cota actuala 1/1, cota initiala 1/1 1) MITACU ELENA, LIPSA CNP; 2) MITACU MARIN, LIPSA CNP;	A1

**C. Partea III. SARCINI .**

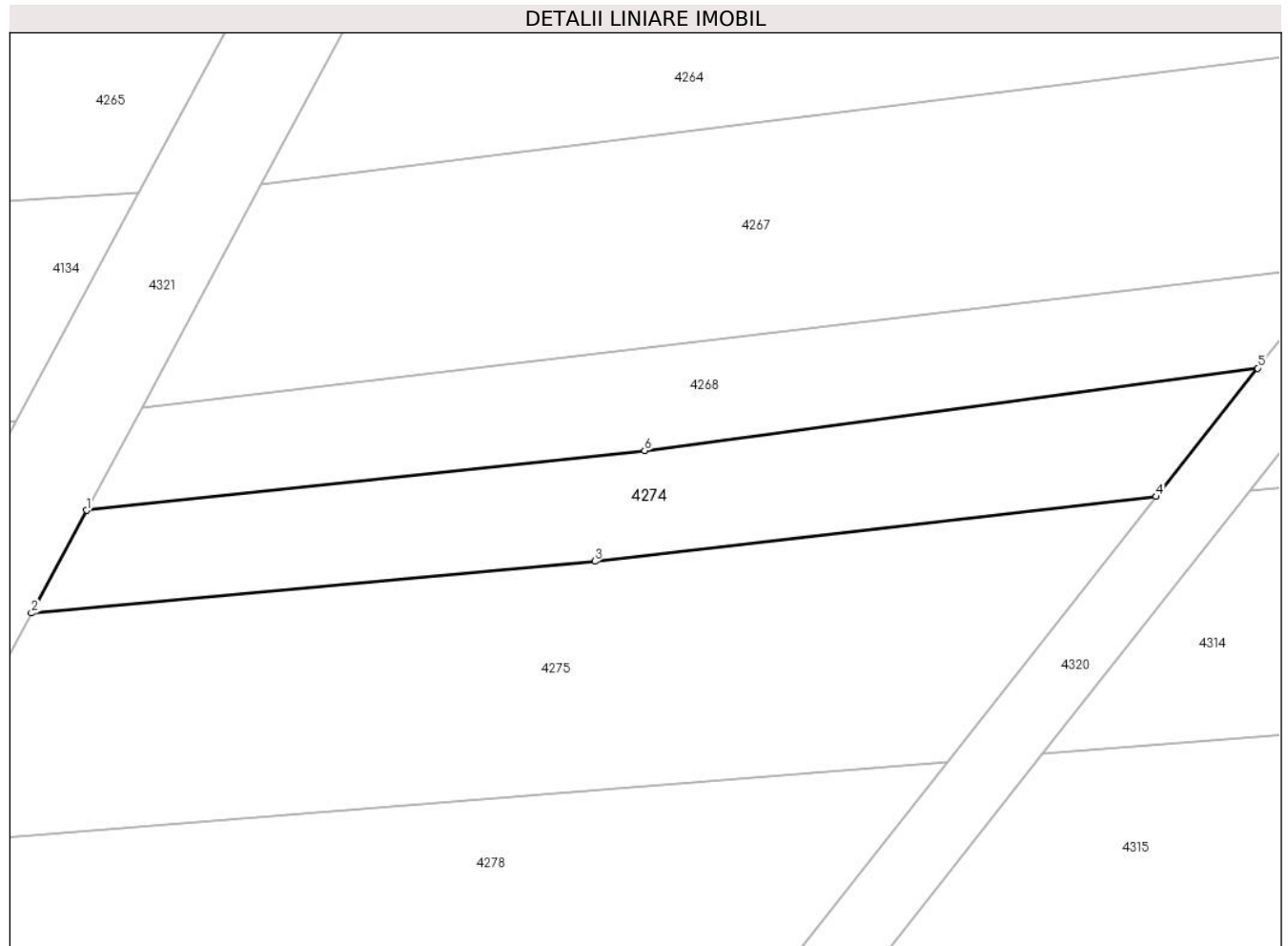
Inscrieri privind dezmembramintele dreptului de proprietate, drepturi reale de garanție și sarcini	Referințe
NU SUNT	

## Anexa Nr. 1 La Partea I

## Teren

Nr cadastral	Suprafața (mp)*	Observații / Referințe
	Din acte: 1.635 Masurata: 402	DIFERENTA DE SUPRAFATA SE AFLA LA ID 4272, 4273

\* Suprafața este determinată în planul de proiecție Stereo 70.



## Date referitoare la teren

Crt	Categorie folosință	Intravilan	Suprafața (mp)	Tarla	Parcelă	Nr. topo	Observații / Referințe
1	padure	NU	402	279	68	-	

## Lungime Segmente

1) Valorile lungimilor segmentelor sunt obținute din proiecție în plan.

Punct început	X / Y	Punct sfârșit	X / Y	Lungime segment (** (m)
1	443.899,14 363.766,735	2	443.895,969 363.760,822	6.71
2	443.895,969 363.760,822	3	443.928,372 363.763,801	32.54
3	443.928,372 363.763,801	4	443.960,655 363.767,522	32.497
4	443.960,655 363.767,522	5	443.966,477 363.774,906	9.403
5	443.966,477 363.774,906	6	443.931,228 363.770,164	35.567



Punct început	X / Y	Punct sfârșit	X / Y	Lungime segment (** (m)
6	443.931,228 363.770,164	1	443.899,14 363.766,735	32.271

\*\* Lungimile segmentelor sunt determinate în planul de proiecție Stereo 70 și sunt rotunjite la 1 milimetru.

\*\*\* Distanța dintre puncte este formată din segmente cumulate ce sunt mai mici decât valoarea 1 milimetru.



**DATE DESPRE IMOBILUL NR. 4275**

Oficiul de Cadastru și Publicitate Imobiliară VALCEA  
Biroul de Cadastru și Publicitate Imobiliară Ramnicu Valcea

**A. Partea I. Descrierea imobilului**

TEREN Extravilan

Adresa: Jud. Valcea

Nr. Crt	Nr cadastral Nr. topografic	Suprafața* (mp)	Observații / Referințe
A1		Din acte: 3.752 Masurata: 823	Sector cadastral:46 Teren neimprejmuit; DIFERENTA DE SUPRAFATA SE AFLA LA ID 4276, 4277

**B. Partea II. Proprietari și acte**

Inscrieri privitoare la dreptul de proprietate și alte drepturi reale		Referințe
/		
Act Administrativ nr. 717/25756, din 15/11/1999 emis de CJSDPAT VALCEA (TITLU DE PROPRIETATE; );		
B1	Intabulare, drept de PROPRIETATE, dobandit prin Reconstituire, cota actuala 1/1, cota initiala 1/1 1) CÎRSTEA GHEORGHITA, LIPSA CNP; 2) ZIGULESCU CONSTANTIN, LIPSA CNP;	A1

**C. Partea III. SARCINI .**

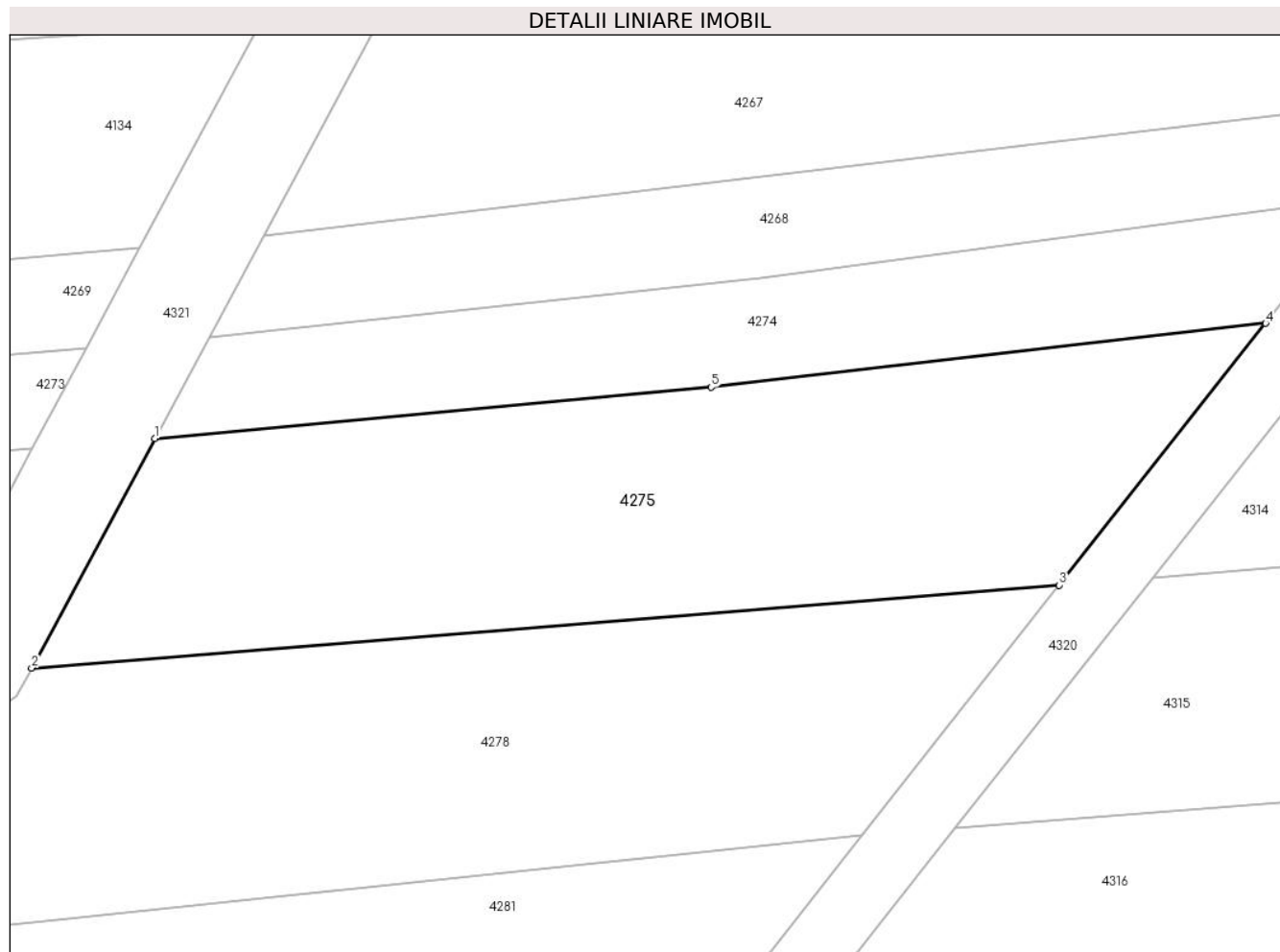
Inscrieri privind dezmembramintele dreptului de proprietate, drepturi reale de garanție și sarcini	Referințe
NU SUNT	

## Anexa Nr. 1 La Partea I

## Teren

Nr cadastral	Suprafața (mp)*	Observații / Referințe
	Din acte: 3.752 Masurata: 823	DIFERENTA DE SUPRAFATA SE AFLA LA ID 4276, 4277

\* Suprafața este determinată în planul de proiecție Stereo 70.



## Date referitoare la teren

Crt	Categorie folosință	Intra vilan	Suprafața (mp)	Tarla	Parcelă	Nr. topo	Observații / Referințe
1	padure	NU	823	279	69	-	

## Lungime Segmente

1) Valorile lungimilor segmentelor sunt obținute din proiecție în plan.

Punct început	X / Y	Punct sfârșit	X / Y	Lungime segment (** (m)
1	443.895,969 363.760,822	2	443.888,805 363.747,461	15.16
2	443.888,805 363.747,461	3	443.948,639 363.752,283	60.028
3	443.948,639 363.752,283	4	443.960,655 363.767,522	19.406
4	443.960,655 363.767,522	5	443.928,372 363.763,801	32.497
5	443.928,372 363.763,801	1	443.895,969 363.760,822	32.54

**\*\* Lungimile segmentelor sunt determinate în planul de proiecție Stereo 70 și sunt rotunjite la 1 milimetru.**

**\*\*\* Distanța dintre puncte este formată din segmente cumulate ce sunt mai mici decât valoarea 1 milimetru.**



**DATE DESPRE IMOBILUL NR. 4276**

Oficiul de Cadastru și Publicitate Imobiliară VALCEA  
Biroul de Cadastru și Publicitate Imobiliară Ramnicu Valcea

**A. Partea I. Descrierea imobilului**

TEREN Extravilan

Adresa: Jud. Valcea

Nr. Crt	Nr cadastral Nr. topografic	Suprafața* (mp)	Observații / Referințe
A1		Din acte: 3.752 Masurata: 1.001	Sector cadastral:46 Teren neimprejmuit; DIFERENTA DE SUPRAFATA SE AFLA LA ID 4275, 4277

**B. Partea II. Proprietari și acte**

Inscrieri privitoare la dreptul de proprietate și alte drepturi reale		Referințe
/		
Act Administrativ nr. 717/25756, din 15/11/1999 emis de CJSDPAT VALCEA (TITLU DE PROPRIETATE; );		
B1	Intabulare, drept de PROPRIETATE, dobandit prin Reconstituire, cota actuala 1/1, cota initiala 1/1 1) CÎRSTEA GHEORGHITA, LIPSA CNP; 2) ZIGULESCU CONSTANTIN, LIPSA CNP;	A1

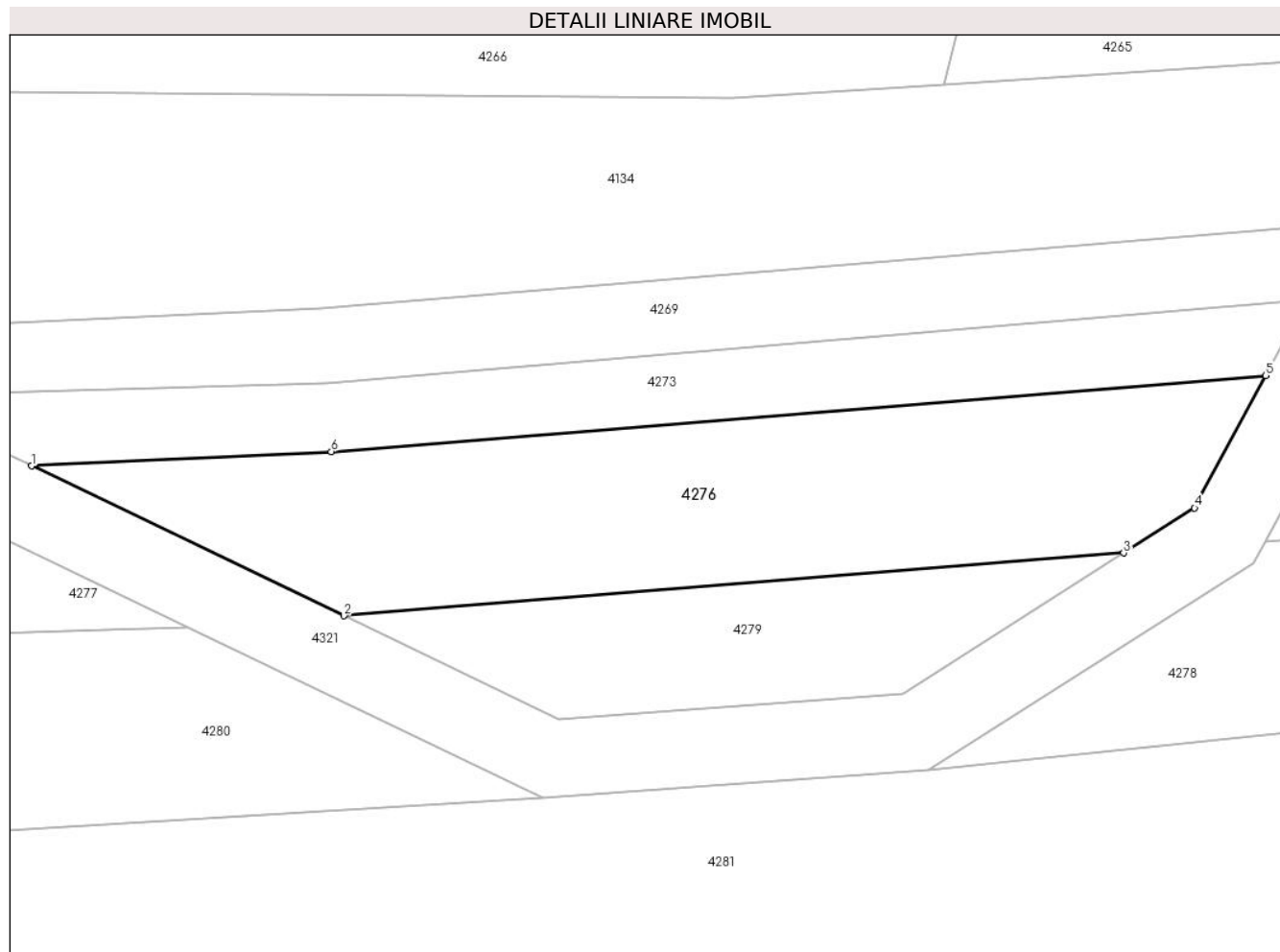
**C. Partea III. SARCINI .**

Inscrieri privind dezmembramintele dreptului de proprietate, drepturi reale de garanție și sarcini	Referințe
NU SUNT	

**Anexa Nr. 1 La Partea I****Teren**

Nr cadastral	Suprafața (mp)*	Observații / Referințe
	Din acte: 3.752 Masurata: 1.001	DIFERENTA DE SUPRAFATA SE AFLA LA ID 4275, 4277

\* Suprafața este determinată în planul de proiecție Stereo 70.

**Date referitoare la teren**

Crt	Categorie folosință	Intravilan	Suprafața (mp)	Tarla	Parcelă	Nr. topo	Observații / Referințe
1	padure	NU	1.001	279	69	-	

**Lungime Segmente**

1) Valorile lungimilor segmentelor sunt obținute din proiecție în plan.

Punct început	X / Y	Punct sfârșit	X / Y	Lungime segment (** (m)
1	443.794,097 363.753,263	2	443.818,08 363.741,76	26.599
2	443.818,08 363.741,76	3	443.877,934 363.746,584	60.048
3	443.877,934 363.746,584	4	443.883,379 363.750,038	6.448
4	443.883,379 363.750,038	5	443.888,836 363.760,216	11.549
5	443.888,836 363.760,216	6	443.817,099 363.754,372	71.975



Punct început	X / Y	Punct sfârșit	X / Y	Lungime segment (** (m)
6	443.817,099 363.754,372	1	443.794,097 363.753,263	23.029

\*\* Lungimile segmentelor sunt determinate în planul de proiecție Stereo 70 și sunt rotunjite la 1 milimetru.

\*\*\* Distanța dintre puncte este formată din segmente cumulate ce sunt mai mici decât valoarea 1 milimetru.



**DATE DESPRE IMOBILUL NR. 4277**

Oficiul de Cadastru și Publicitate Imobiliară VALCEA  
Biroul de Cadastru și Publicitate Imobiliară Ramnicu Valcea

**A. Partea I. Descrierea imobilului**

TEREN Extravilan

Adresa: Jud. Valcea

Nr. Crt	Nr cadastral Nr. topografic	Suprafața* (mp)	Observații / Referințe
A1		Din acte: 3.752 Masurata: 1.928	Sector cadastral:46 Teren neimprejmuit; DIFERENTA DE SUPRAFATA SE AFLA LA ID 4275, 4276

**B. Partea II. Proprietari și acte**

Inscrieri privitoare la dreptul de proprietate și alte drepturi reale		Referințe
/		
Act Administrativ nr. 717/25756, din 15/11/1999 emis de CJSDPAT VALCEA (TITLU DE PROPRIETATE; );		
B1	Intabulare, drept de PROPRIETATE, dobandit prin Reconstituire, cota actuala 1/1, cota initiala 1/1 1) CÎRSTEA GHEORGHITA, LIPSA CNP; 2) ZIGULESCU CONSTANTIN, LIPSA CNP;	A1

**C. Partea III. SARCINI .**

Inscrieri privind dezmembramintele dreptului de proprietate, drepturi reale de garanție și sarcini	Referințe
NU SUNT	

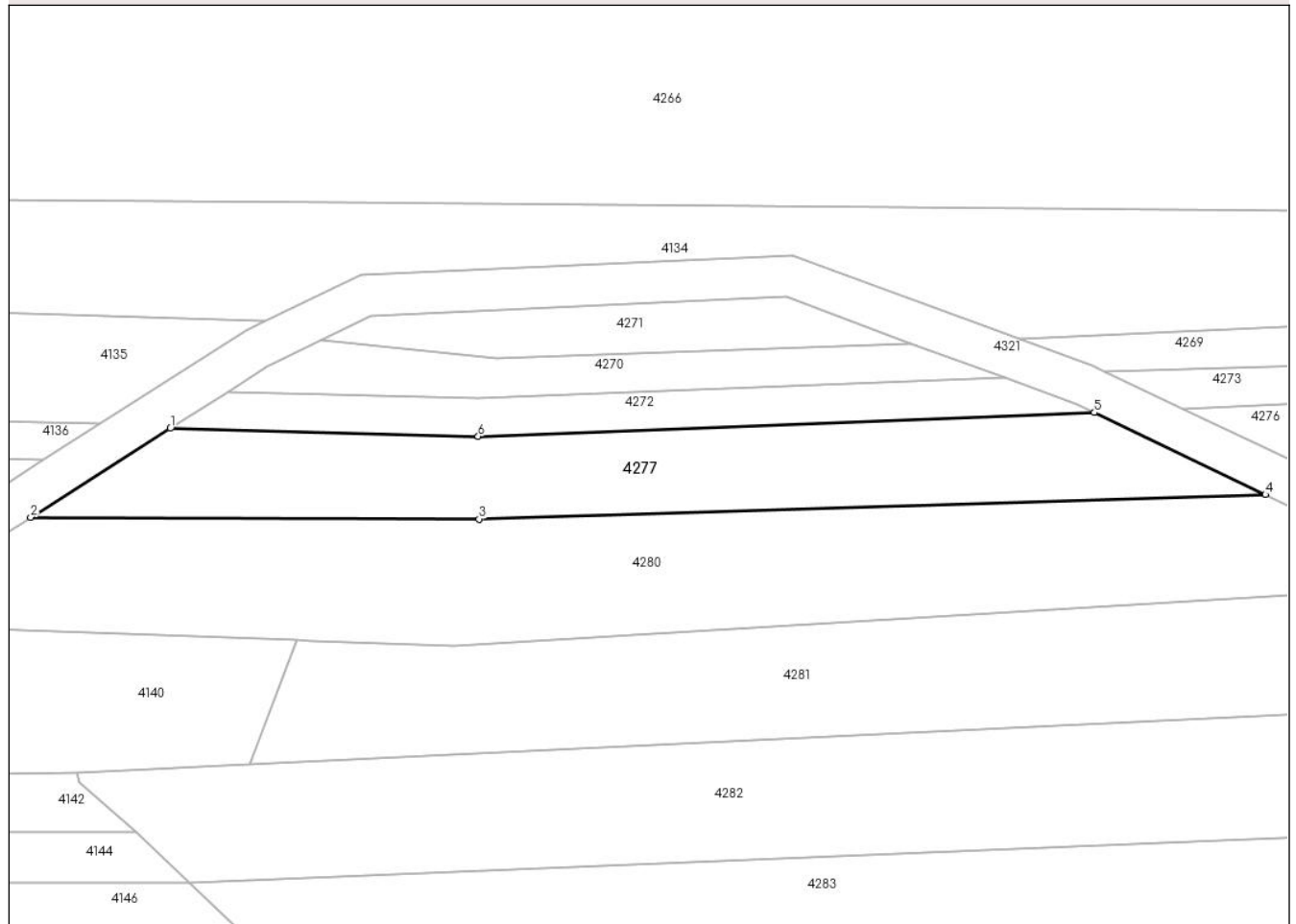
## Anexa Nr. 1 La Partea I

## Teren

Nr cadastral	Suprafața (mp)*	Observații / Referințe
	Din acte: 3.752 Masurata: 1.928	DIFERENTA DE SUPRAFATA SE AFLA LA ID 4275, 4276

\* Suprafața este determinată în planul de proiecție Stereo 70.

## DETALII LINIARE IMOBIL



## Date referitoare la teren

Crt	Categorie folosință	Intra vilan	Suprafața (mp)	Tarla	Parcelă	Nr. topo	Observații / Referințe
1	padure	NU	1.928	279	69	-	

## Lungime Segmente

1) Valorile lungimilor segmentelor sunt obținute din proiecție în plan.

Punct început	X / Y	Punct sfârșit	X / Y	Lungime segment (** (m)
1	443.648,142 363.750,413	2	443.628,021 363.737,577	23.867
2	443.628,021 363.737,577	3	443.692,679 363.737,317	64.659
3	443.692,679 363.737,317	4	443.806,075 363.740,863	113.451
4	443.806,075 363.740,863	5	443.781,414 363.752,691	27.351
5	443.781,414 363.752,691	6	443.692,547 363.749,256	88.933

Punct început	X / Y	Punct sfârșit	X / Y	Lungime segment (** (m)
6	443.692,547 363.749,256	1	443.648,142 363.750,413	44.42

\*\* Lungimile segmentelor sunt determinate în planul de proiecție Stereo 70 și sunt rotunjite la 1 milimetru.

\*\*\* Distanța dintre puncte este formată din segmente cumulate ce sunt mai mici decât valoarea 1 milimetru.



**DATE DESPRE IMOBILUL NR. 4278**

Oficiul de Cadastru și Publicitate Imobiliară VALCEA  
 Biroul de Cadastru și Publicitate Imobiliară Ramnicu Valcea

**A. Partea I. Descrierea imobilului**

TEREN Extravilan

Adresa: Jud. Valcea, punct Fesi, Harca

Nr. Crt	Nr cadastral Nr. topografic	Suprafața* (mp)	Observații / Referințe
A1	36500	Din acte: 16.229 Masurata: 944	Sector cadastral:46 Teren neimprejmuit; DIFERENTA DE SUPRAFATA SE AFLA LA ID 4315, 4138, 4279, 4280

**B. Partea II. Proprietari și acte**

Inscrieri privitoare la dreptul de proprietate și alte drepturi reale		Referințe
<b>71203 / 16/09/2021</b>		
Act Notarial nr. .2176, din 15/09/2021 emis de NP Banu Claudia Mihaela;		
B5	Intabulare, drept de PROPRIETATE, dobandit prin Conventie, cota actuala 1/1, cota initiala 1/1 1) <b>BONCAN BIANCA</b> , casatorita cu; 2) <b>BONCAN GHEORGHE-DORINEL</b> <i>OBSERVATII: bun comun, cu tittu de cumparare</i>	A1

**C. Partea III. SARCINI .**

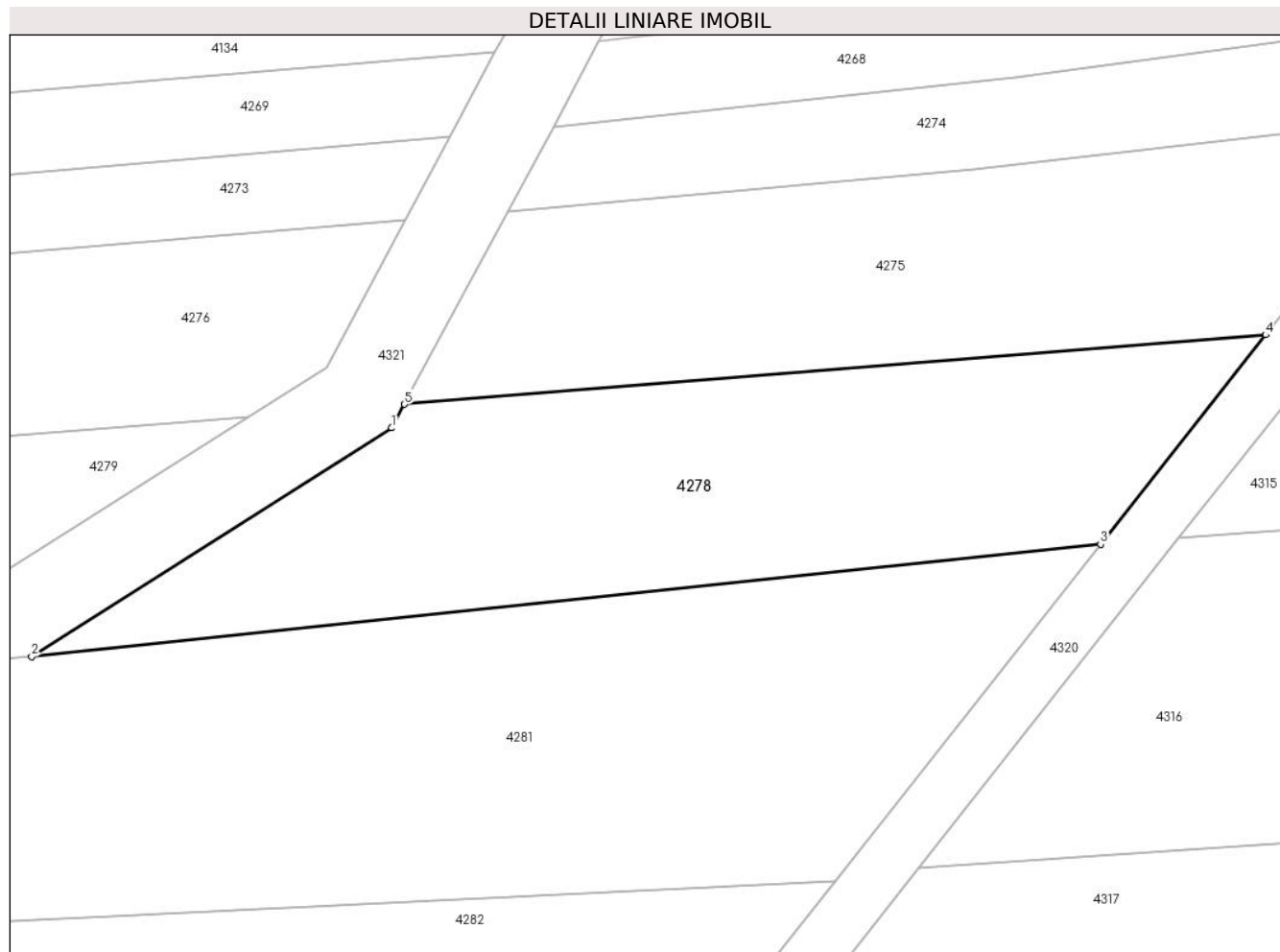
Inscrieri privind dezmembramintele dreptului de proprietate, drepturi reale de garanție și sarcini	Referințe
NU SUNT	

## Anexa Nr. 1 La Partea I

## Teren

Nr cadastral	Suprafața (mp)*	Observații / Referințe
36500	Din acte: 16.229 Masurata: 944	DIFERENTA DE SUPRAFATA SE AFLA LA ID 4315, 4138, 4279, 4280

\* Suprafața este determinată în planul de proiecție Stereo 70.



## Date referitoare la teren

Crt	Categorie folosință	Intra vilan	Suprafața (mp)	Tarla	Parcelă	Nr. topo	Observații / Referințe
1	padure	NU	944	279	71	-	

## Lungime Segmente

1) Valorile lungimilor segmentelor sunt obținute din proiecție în plan.

Punct început	X / Y	Punct sfârșit	X / Y	Lungime segment (** (m)
1	443.887,922 363.745,814	2	443.862,893 363.729,94	29.638
2	443.862,893 363.729,94	3	443.937,162 363.737,729	74.676
3	443.937,162 363.737,729	4	443.948,639 363.752,283	18.535
4	443.948,639 363.752,283	5	443.888,805 363.747,461	60.028
5	443.888,805 363.747,461	1	443.887,922 363.745,814	1.869



**\*\* Lungimile segmentelor sunt determinate în planul de proiecție Stereo 70 și sunt rotunjite la 1 milimetru.**

**\*\*\* Distanța dintre puncte este formată din segmente cumulate ce sunt mai mici decât valoarea 1 milimetru.**



**DATE DESPRE IMOBILUL NR. 4279**

Oficiul de Cadastru și Publicitate Imobiliară VALCEA  
Biroul de Cadastru și Publicitate Imobiliară Ramnicu Valcea

**A. Partea I. Descrierea imobilului**

TEREN Extravilan

Adresa: Jud. Valcea, punct Fesi, Harca

Nr. Crt	Nr cadastral Nr. topografic	Suprafața* (mp)	Observații / Referințe
A1	36500	Din acte: 16.229 Masurata: 402	Sector cadastral:46 Teren neimprejmuit; DIFERENTA DE SUPRAFATA SE AFLA LA ID 4315, 4138, 4278, 4280

**B. Partea II. Proprietari și acte**

Inscrieri privitoare la dreptul de proprietate și alte drepturi reale		Referințe
<b>71203 / 16/09/2021</b>		
Act Notarial nr. .2176, din 15/09/2021 emis de NP Banu Claudia Mihaela;		
B5	Intabulare, drept de PROPRIETATE, dobandit prin Conventie, cota actuala 1/1, cota initiala 1/1 1) <b>BONCAN BIANCA</b> , casatorita cu; 2) <b>BONCAN GHEORGHE-DORINEL</b> <i>OBSERVATII: bun comun, cu tittu de cumparare</i>	A1

**C. Partea III. SARCINI .**

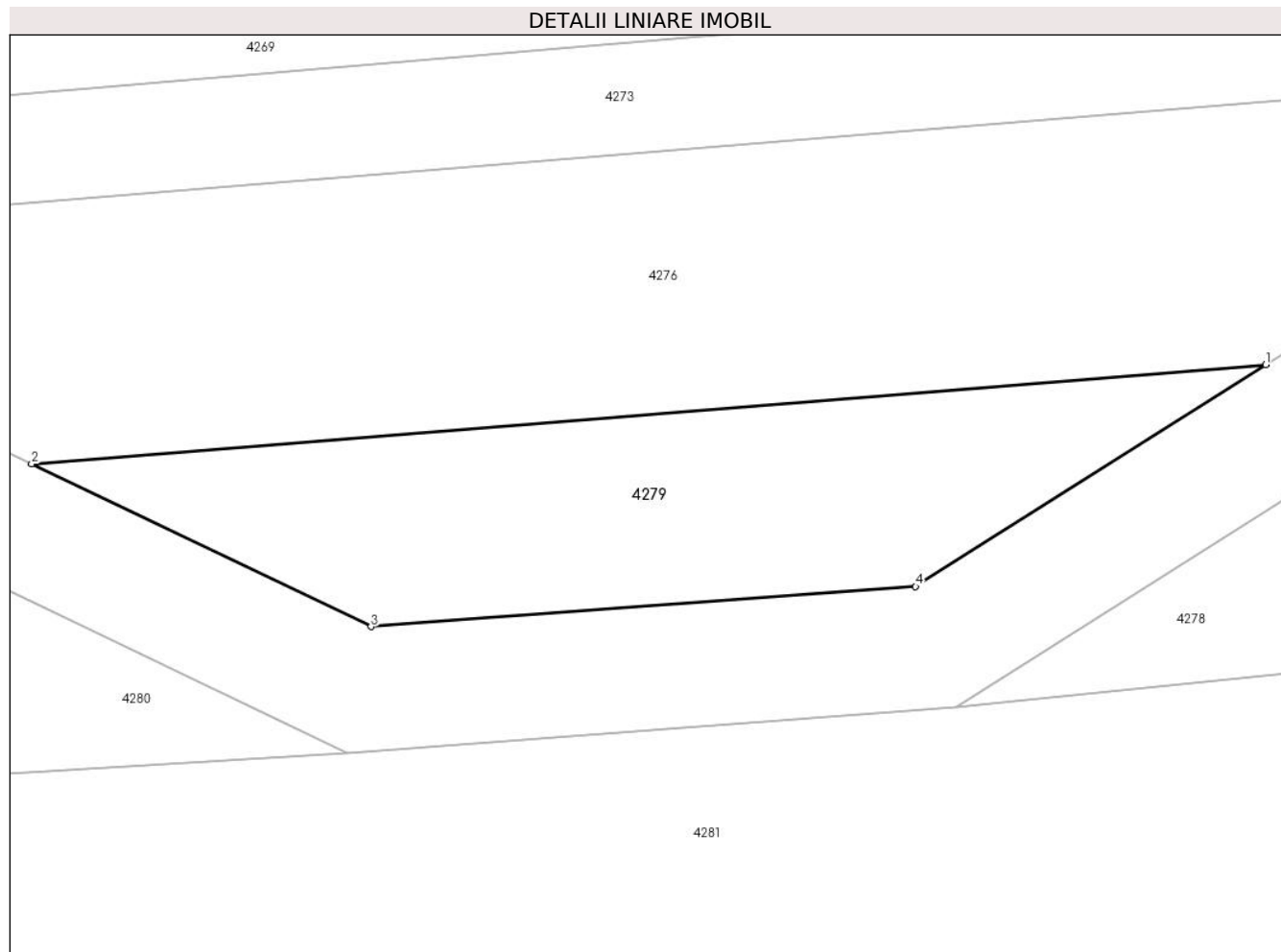
Inscrieri privind dezmembramintele dreptului de proprietate, drepturi reale de garanție și sarcini	Referințe
NU SUNT	

## Anexa Nr. 1 La Partea I

## Teren

Nr cadastral	Suprafața (mp)*	Observații / Referințe
36500	Din acte: 16.229 Masurata: 402	DIFERENTA DE SUPRAFATA SE AFLA LA ID 4315, 4138, 4278, 4280

\* Suprafața este determinată în planul de proiecție Stereo 70.



## Date referitoare la teren

Crt	Categorie folosință	Intravilan	Suprafața (mp)	Tarla	Parcelă	Nr. topo	Observații / Referințe
1	padure	NU	402	279	71	-	

## Lungime Segmente

1) Valorile lungimilor segmentelor sunt obținute din proiecție în plan.

Punct început	X / Y	Punct sfârșit	X / Y	Lungime segment (** (m)
1	443.877,934 363.746,584	2	443.818,08 363.741,76	60.048
2	443.818,08 363.741,76	3	443.834,536 363.733,868	18.251
3	443.834,536 363.733,868	4	443.860,951 363.735,813	26.487
4	443.860,951 363.735,813	1	443.877,934 363.746,584	20.111

**\*\* Lungimile segmentelor sunt determinate în planul de proiecție Stereo 70 și sunt rotunjite la 1 milimetru.**

**\*\*\* Distanța dintre puncte este formată din segmente cumulate ce sunt mai mici decât valoarea 1 milimetru.**



**DATE DESPRE IMOBILUL NR. 4280**

Oficiul de Cadastru și Publicitate Imobiliară VALCEA  
Biroul de Cadastru și Publicitate Imobiliară Ramnicu Valcea

**A. Partea I. Descrierea imobilului**

TEREN Extravilan

Adresa: Jud. Valcea, punct Fesi, Harca

Nr. Crt	Nr cadastral Nr. topografic	Suprafața* (mp)	Observații / Referințe
A1	36500	Din acte: 16.229 Masurata: 3.375	Sector cadastral:46 Teren neimprejmuit; DIFERENTA DE SUPRAFATA SE AFLA LA ID 4315, 4138, 4278, 4279

**B. Partea II. Proprietari și acte**

Inscrieri privitoare la dreptul de proprietate și alte drepturi reale		Referințe
<b>71203 / 16/09/2021</b>		
Act Notarial nr. .2176, din 15/09/2021 emis de NP Banu Claudia Mihaela;		
B5	Intabulare, drept de PROPRIETATE, dobandit prin Conventie, cota actuala 1/1, cota initiala 1/1 1) <b>BONCAN BIANCA</b> , casatorita cu; 2) <b>BONCAN GHEORGHE-DORINEL</b> <i>OBSERVATII: bun comun, cu tittu de cumparare</i>	A1

**C. Partea III. SARCINI .**

Inscrieri privind dezmembramintele dreptului de proprietate, drepturi reale de garanție și sarcini	Referințe
NU SUNT	

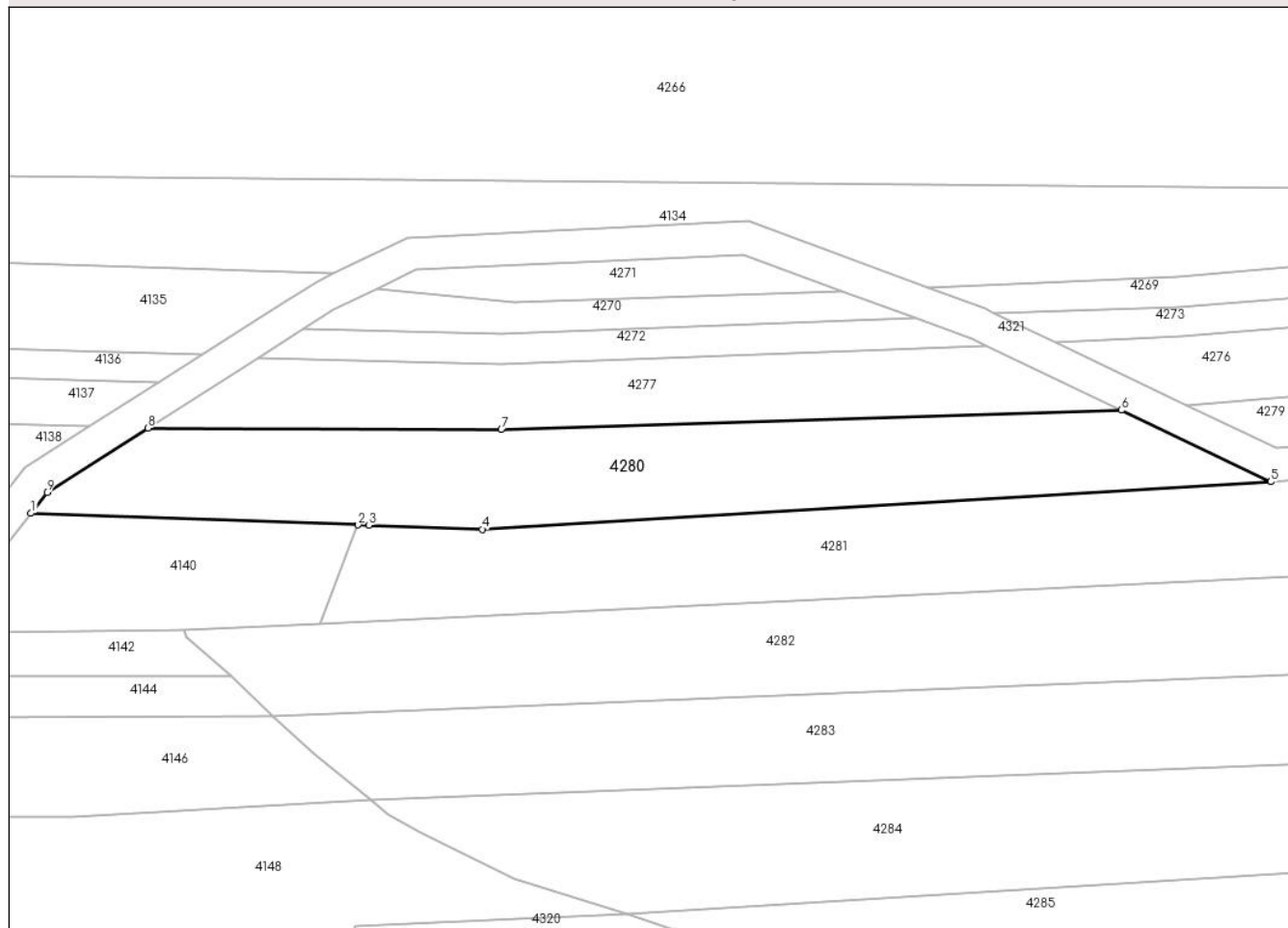
## Anexa Nr. 1 La Partea I

## Teren

Nr cadastral	Suprafața (mp)*	Observații / Referințe
36500	Din acte: 16.229 Masurata: 3.375	DIFERENTA DE SUPRAFATA SE AFLA LA ID 4315, 4138, 4278, 4279

\* Suprafața este determinată în planul de proiecție Stereo 70.

## DETALII LINIARE IMOBIL



## Date referitoare la teren

Crt	Categorie folosință	Intravilan	Suprafața (mp)	Tarla	Parcelă	Nr. topo	Observații / Referințe
1	padure	NU	3.375	279	71	-	

## Lungime Segmente

1) Valorile lungimilor segmentelor sunt obținute din proiecție în plan.

Punct început	X / Y	Punct sfârșit	X / Y	Lungime segment (** (m)
1	443.606,618 363.721,985	2	443.666,491 363.719,866	59.91
2	443.666,491 363.719,866	3	443.668,476 363.719,796	1.986
3	443.668,476 363.719,796	4	443.689,149 363.719,064	20.686
4	443.689,149 363.719,064	5	443.833,383 363.727,767	144.496
5	443.833,383 363.727,767	6	443.806,075 363.740,863	30.286



Punct început	X / Y	Punct sfârșit	X / Y	Lungime segment (** (m)
6	443.806,075 363.740,863	7	443.692,679 363.737,317	113.451
7	443.692,679 363.737,317	8	443.628,021 363.737,577	64.659
8	443.628,021 363.737,577	9	443.609,581 363.725,812	21.873
9	443.609,581 363.725,812	1	443.606,618 363.721,985	4.84

\*\* Lungimile segmentelor sunt determinate în planul de proiecție Stereo 70 și sunt rotunjite la 1 milimetru.

\*\*\* Distanța dintre puncte este formată din segmente cumulate ce sunt mai mici decât valoarea 1 milimetru.



**DATE DESPRE IMOBILUL NR. 4281**

Oficiul de Cadastru și Publicitate Imobiliară VALCEA  
Biroul de Cadastru și Publicitate Imobiliară Ramnicu Valcea

**A. Partea I. Descrierea imobilului**

TEREN Extravilan

Adresa: Jud. Valcea

Nr. Crt	Nr cadastral Nr. topografic	Suprafața* (mp)	Observații / Referințe
A1		4.681	Sector cadastral:46 Teren neimprejmuit;

**B. Partea II. Proprietari și acte**

Inscrieri privitoare la dreptul de proprietate și alte drepturi reale	Referințe
/	
Act Administrativ nr. 711/25756, din 15/11/1999 emis de CJSDPAT VALCEA (TITLU DE PROPRIETATE; );	
B1	A1
Intabulare, drept de PROPRIETATE, dobandit prin Reconstituire, cota actuala 1/1, cota initiala 1/1	
1) TOMESCU GHEORGHITA, LIPSA CNP;	

**C. Partea III. SARCINI .**

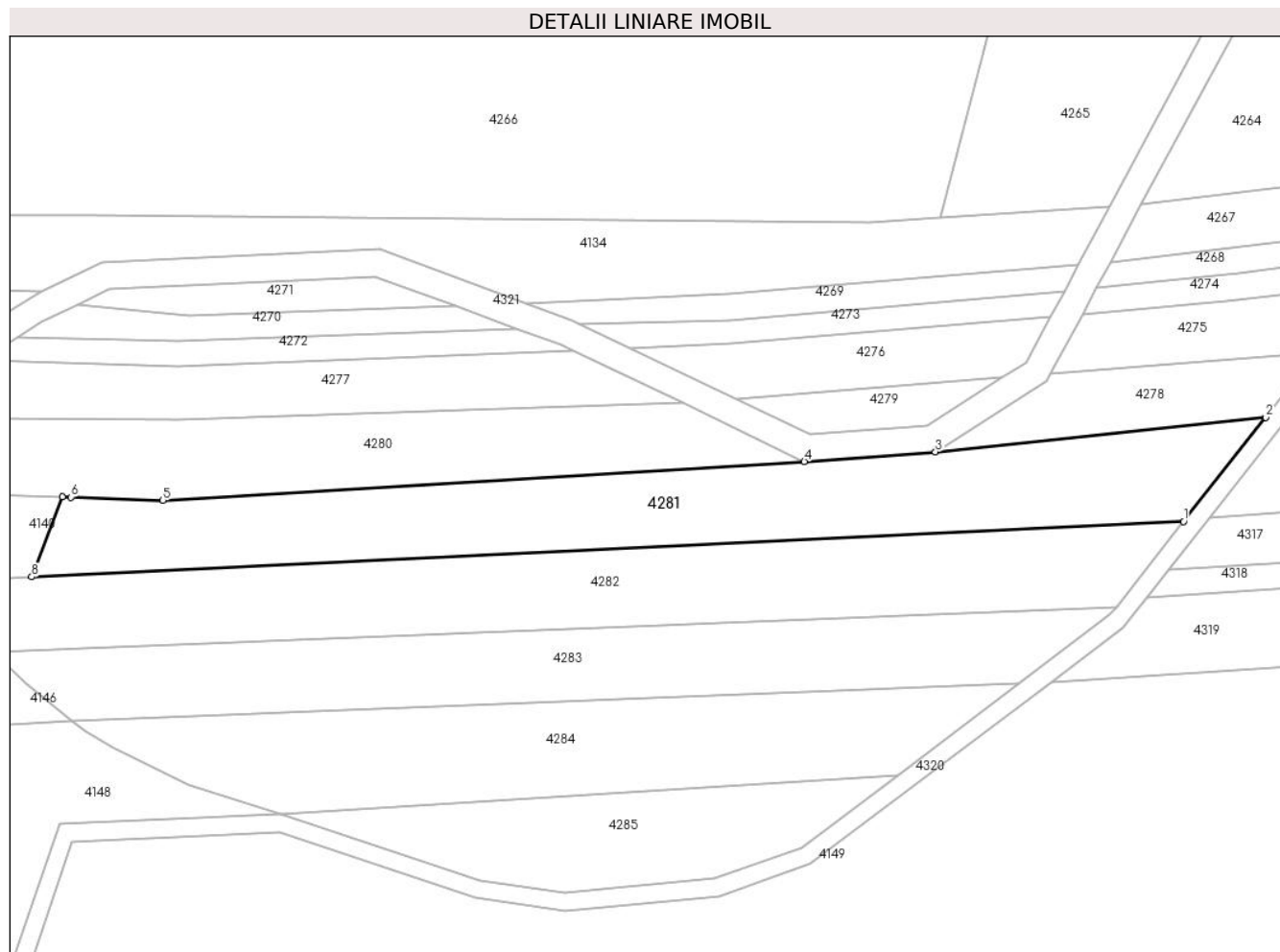
Inscrieri privind dezmembramintele dreptului de proprietate, drepturi reale de garanție și sarcini	Referințe
NU SUNT	

## Anexa Nr. 1 La Partea I

## Teren

Nr cadastral	Suprafața (mp)*	Observații / Referințe
	4.681	

\* Suprafața este determinată în planul de proiecție Stereo 70.



## Date referitoare la teren

Crt	Categorie folosință	Intra vilan	Suprafața (mp)	Tarla	Parcelă	Nr. topo	Observații / Referințe
1	padure	NU	4.681	279	82	-	

## Lungime Segmente

1) Valorile lungimilor segmentelor sunt obținute din proiecție în plan.

Punct început	X / Y	Punct sfârșit	X / Y	Lungime segment (** (m)
1	443.918,699 363.714,314	2	443.937,162 363.737,729	29.819
2	443.937,162 363.737,729	3	443.862,893 363.729,94	74.676
3	443.862,893 363.729,94	4	443.833,383 363.727,767	29.59
4	443.833,383 363.727,767	5	443.689,149 363.719,064	144.496
5	443.689,149 363.719,064	6	443.668,476 363.719,796	20.686

Punct început	X / Y	Punct sfârșit	X / Y	Lungime segment (** (m)
6	443.668,476 363.719,796	7	443.666,491 363.719,866	1.986
7	443.666,491 363.719,866	8	443.659,615 363.701,868	19.267
8	443.659,615 363.701,868	1	443.918,699 363.714,314	259.383

\*\* Lungimile segmentelor sunt determinate în planul de proiecție Stereo 70 și sunt rotunjite la 1 milimetru.

\*\*\* Distanța dintre puncte este formată din segmente cumulate ce sunt mai mici decât valoarea 1 milimetru.



**DATE DESPRE IMOBILUL NR. 4282**

Oficiul de Cadastru și Publicitate Imobiliară VALCEA  
Biroul de Cadastru și Publicitate Imobiliară Ramnicu Valcea

**A. Partea I. Descrierea imobilului**

TEREN Extravilan

Adresa: Jud. Valcea

Nr. Crt	Nr cadastral Nr. topografic	Suprafața* (mp)	Observații / Referințe
A1		4.700	Sector cadastral:46 Teren neimprejmuit;

**B. Partea II. Proprietari și acte**

Inscrieri privitoare la dreptul de proprietate și alte drepturi reale	Referințe
/	
Act Administrativ nr. 712/25756, din 15/11/1999 emis de CJSDPAT VALCEA (TITLU DE PROPRIETATE; );	
B1	A1
Intabulare, drept de PROPRIETATE, dobandit prin Reconstituire, cota actuala 1/1, cota initiala 1/1 1) PIRCALABE VICTORIA, LIPSA CNP;	

**C. Partea III. SARCINI .**

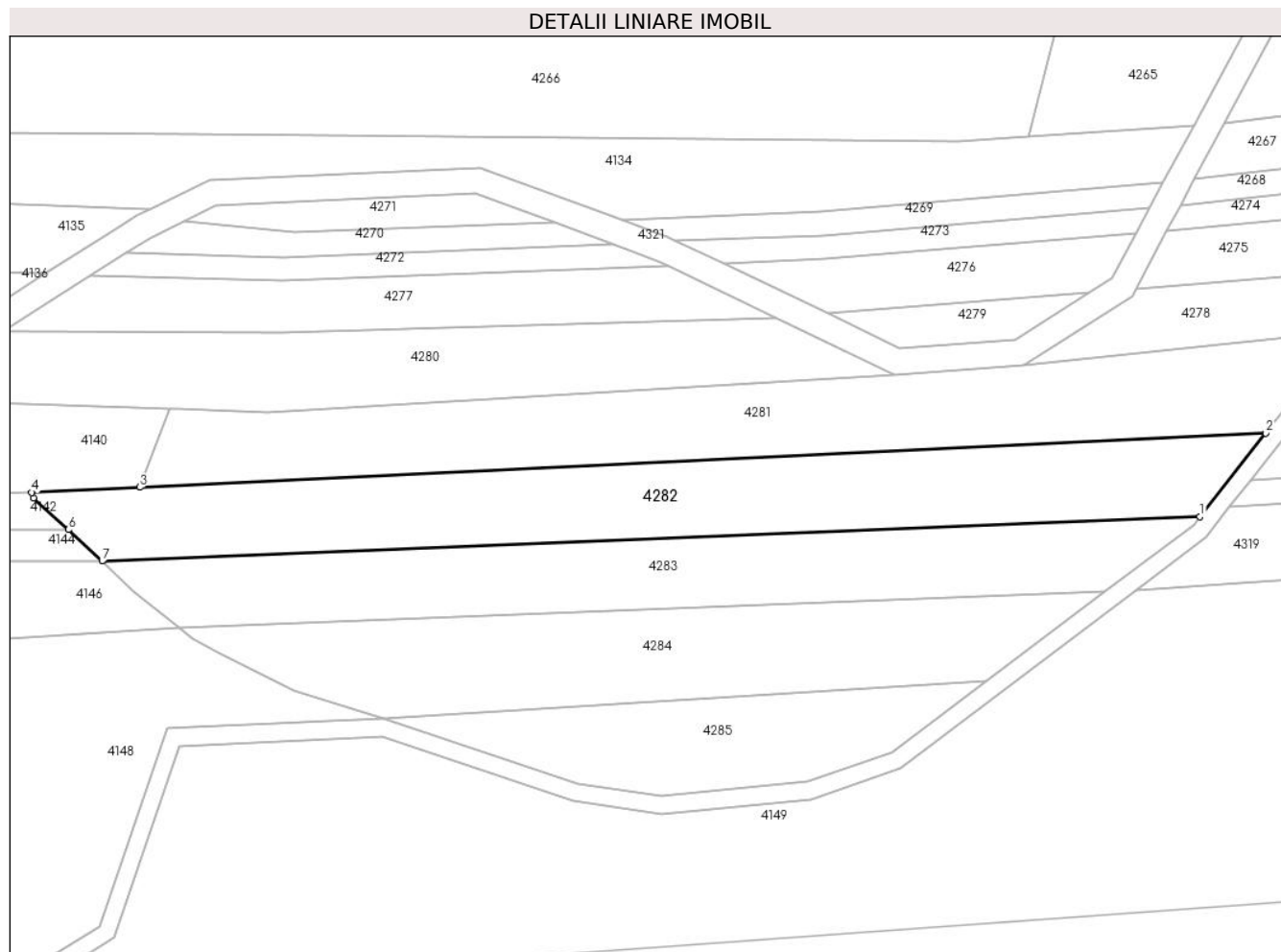
Inscrieri privind dezmembramintele dreptului de proprietate, drepturi reale de garanție și sarcini	Referințe
NU SUNT	

## Anexa Nr. 1 La Partea I

## Teren

Nr cadastral	Suprafaţa (mp)*	Observații / Referințe
	4.700	

\* Suprafața este determinată în planul de proiecție Stereo 70.



## Date referitoare la teren

Crt	Categorie folosință	Intravilan	Suprafața (mp)	Tarla	Parcelă	Nr. topo	Observații / Referințe
1	padure	NU	4.700	279	83	-	

## Lungime Segmente

1) Valorile lungimilor segmentelor sunt obținute din proiecție în plan.

Punct început	X / Y	Punct sfârșit	X / Y	Lungime segment (** (m)
1	443.903,574 363.695,132	2	443.918,699 363.714,314	24.428
2	443.918,699 363.714,314	3	443.659,615 363.701,868	259.383
3	443.659,615 363.701,868	4	443.634,737 363.700,672	24.907
4	443.634,737 363.700,672	5	443.635,103 363.699,391	1.332
5	443.635,103 363.699,391	6	443.643,198 363.692,146	10.864



Punct început	X / Y	Punct sfârșit	X / Y	Lungime segment (** (m)
6	443.643,198 363.692,146	7	443.650,936 363.684,91	10.594
7	443.650,936 363.684,91	1	443.903,574 363.695,132	252.845

\*\* Lungimile segmentelor sunt determinate în planul de proiecție Stereo 70 și sunt rotunjite la 1 milimetru.

\*\*\* Distanța dintre puncte este formată din segmente cumulate ce sunt mai mici decât valoarea 1 milimetru.



**DATE DESPRE IMOBILUL NR. 4283**

Oficiul de Cadastru și Publicitate Imobiliară VALCEA  
Biroul de Cadastru și Publicitate Imobiliară Ramnicu Valcea

**A. Partea I. Descrierea imobilului**

TEREN Extravilan

Adresa: Jud. Valcea

Nr. Crt	Nr cadastral Nr. topografic	Suprafața* (mp)	Observații / Referințe
A1		3.800	Sector cadastral:46 Teren neimprejmuit;

**B. Partea II. Proprietari și acte**

Inscrieri privitoare la dreptul de proprietate și alte drepturi reale	Referințe
/	
Act Administrativ nr. 713/25756, din 15/11/1999 emis de CJSDPAT VALCEA (TITLU DE PROPRIETATE; );	
B1	A1
Intabulare, drept de PROPRIETATE, dobandit prin Reconstituire, cota actuala 1/1, cota initiala 1/1	
1) TOMESCU GHEORGHE, LIPSA CNP;	

**C. Partea III. SARCINI .**

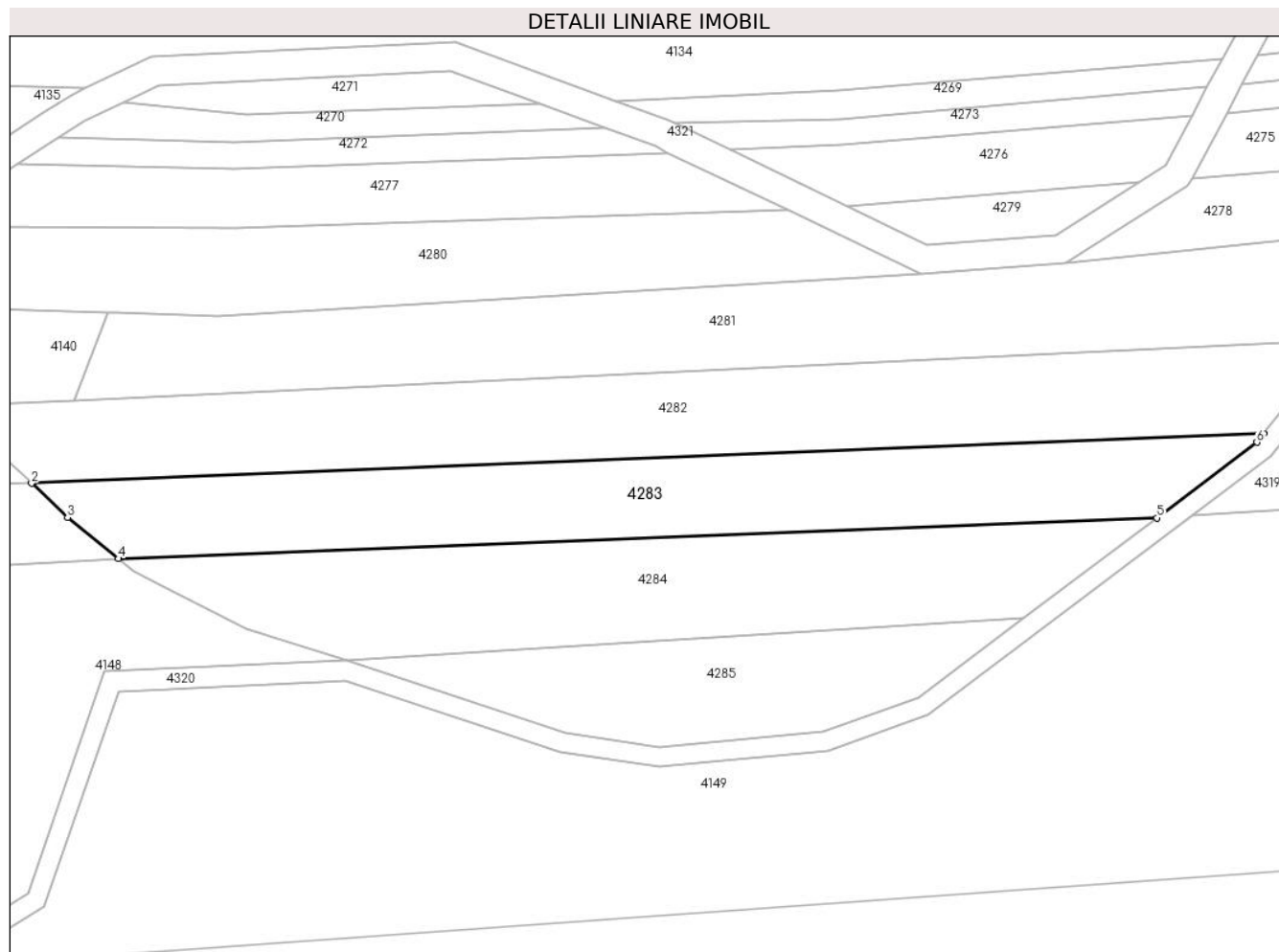
Inscrieri privind dezmembramintele dreptului de proprietate, drepturi reale de garanție și sarcini	Referințe
NU SUNT	

## Anexa Nr. 1 La Partea I

## Teren

Nr cadastral	Suprafața (mp)*	Observații / Referințe
	3.800	

\* Suprafața este determinată în planul de proiecție Stereo 70.



## Date referitoare la teren

Crt	Categorie folosință	Intravilan	Suprafața (mp)	Tarla	Parcelă	Nr. topo	Observații / Referințe
1	padure	NU	3.800	279	84	-	

## Lungime Segmente

1) Valorile lungimilor segmentelor sunt obținute din proiecție în plan.

Punct început	X / Y	Punct sfârșit	X / Y	Lungime segment (** (m)
1	443.903,574 363.695,132	2	443.650,936 363.684,91	252.845
2	443.650,936 363.684,91	3	443.658,298 363.677,956	10.127
3	443.658,298 363.677,956	4	443.668,779 363.669,484	13.477
4	443.668,779 363.669,484	5	443.881,639 363.677,852	213.024
5	443.881,639 363.677,852	6	443.902,159 363.693,337	25.707

Punct început	X / Y	Punct sfârșit	X / Y	Lungime segment (** (m)
6	443.902,159 363.693,337	1	443.903,574 363.695,132	2.286

\*\* Lungimile segmentelor sunt determinate în planul de proiecție Stereo 70 și sunt rotunjite la 1 milimetru.

\*\*\* Distanța dintre puncte este formată din segmente cumulate ce sunt mai mici decât valoarea 1 milimetru.



**DATE DESPRE IMOBILUL NR. 4284**

Oficiul de Cadastru și Publicitate Imobiliară VALCEA  
Biroul de Cadastru și Publicitate Imobiliară Ramnicu Valcea

**A. Partea I. Descrierea imobilului**

TEREN Extravilan

Adresa: Jud. Valcea

Nr. Crt	Nr cadastral Nr. topografic	Suprafața* (mp)	Observații / Referințe
A1		3.799	Sector cadastral:46 Teren neimprejmuit;

**B. Partea II. Proprietari și acte**

Inscrieri privitoare la dreptul de proprietate și alte drepturi reale	Referințe
/	
Act Administrativ nr. 714/25756, din 15/11/1999 emis de CJSDPAT VALCEA (TITLU DE PROPRIETATE; );	
B1	A1
Intabulare, drept de PROPRIETATE, dobandit prin Reconstituire, cota actuala 1/1, cota initiala 1/1 1) TRANCA ELISABETA, LIPSA CNP;	

**C. Partea III. SARCINI .**

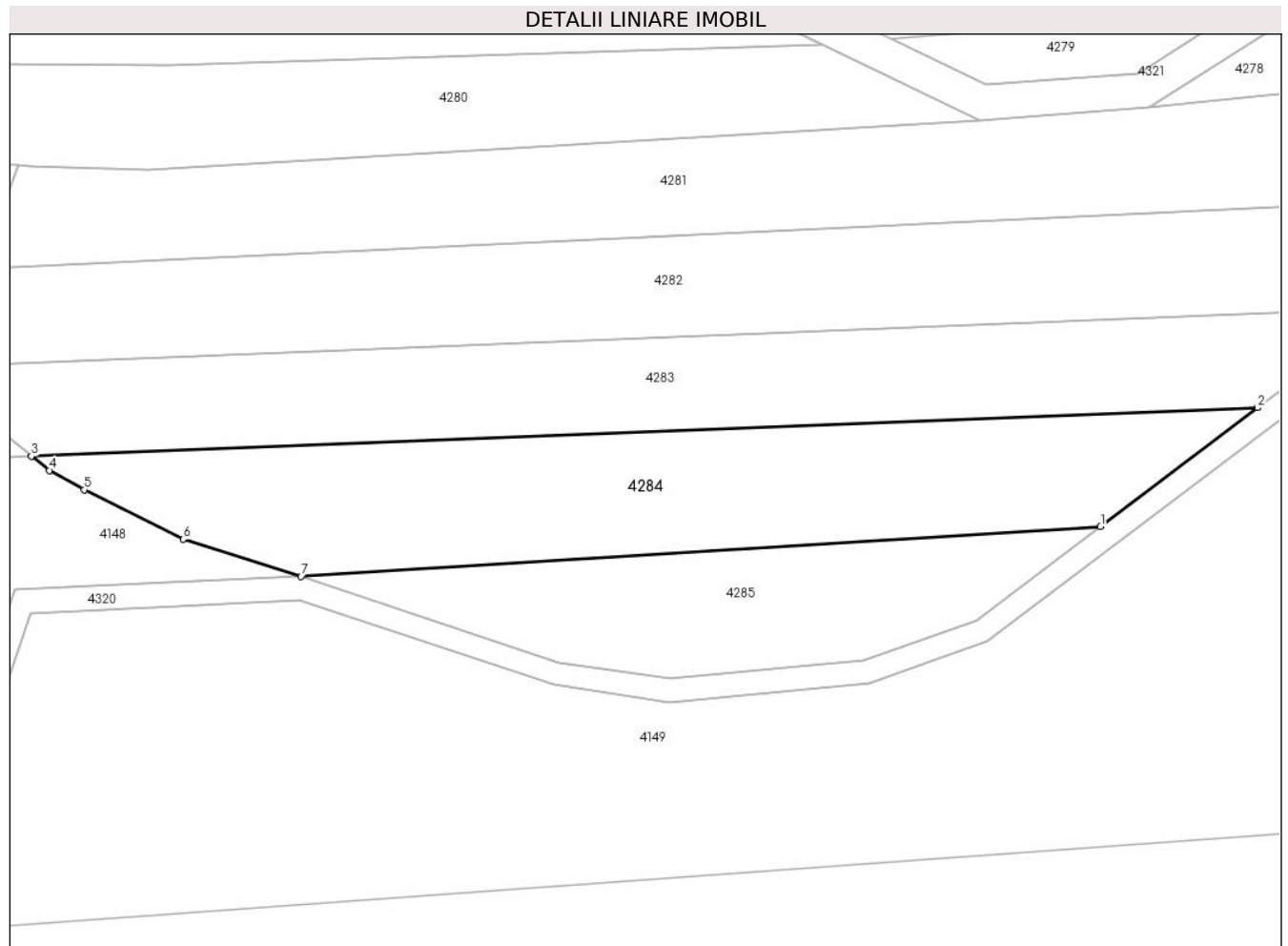
Inscrieri privind dezmembramintele dreptului de proprietate, drepturi reale de garanție și sarcini	Referințe
NU SUNT	

## Anexa Nr. 1 La Partea I

## Teren

Nr cadastral	Suprafața (mp)*	Observații / Referințe
	3.799	

\* Suprafața este determinată în planul de proiecție Stereo 70.



## Date referitoare la teren

Crt	Categorie folosință	Intravilan	Suprafața (mp)	Tarla	Parcelă	Nr. topo	Observații / Referințe
1	padure	NU	3.799	279	85	-	

## Lungime Segmente

1) Valorile lungimilor segmentelor sunt obținute din proiecție în plan.

Punct început	X / Y	Punct sfârșit	X / Y	Lungime segment (** (m)
1	443.854,37 363.657,274	2	443.881,639 363.677,852	34.162
2	443.881,639 363.677,852	3	443.668,779 363.669,484	213.024
3	443.668,779 363.669,484	4	443.671,867 363.666,988	3.971
4	443.671,867 363.666,988	5	443.677,907 363.663,667	6.893
5	443.677,907 363.663,667	6	443.695,111 363.655,08	19.228



Punct început	X / Y	Punct sfârșit	X / Y	Lungime segment (** (m)
6	443.695,111 363.655,08	7	443.715,603 363.648,654	21.476
7	443.715,603 363.648,654	1	443.854,37 363.657,274	139.034

\*\* Lungimile segmentelor sunt determinate în planul de proiecție Stereo 70 și sunt rotunjite la 1 milimetru.

\*\*\* Distanța dintre puncte este formată din segmente cumulate ce sunt mai mici decât valoarea 1 milimetru.



**DATE DESPRE IMOBILUL NR. 4285**

Oficiul de Cadastru și Publicitate Imobiliară VALCEA  
Biroul de Cadastru și Publicitate Imobiliară Ramnicu Valcea

**A. Partea I. Descrierea imobilului**

TEREN Extravilan

Adresa: Jud. Valcea

Nr. Crt	Nr cadastral Nr. topografic	Suprafața* (mp)	Observații / Referințe
A1		1.998	Sector cadastral:46 Teren neimprejmuit;

**B. Partea II. Proprietari și acte**

Inscrieri privitoare la dreptul de proprietate și alte drepturi reale	Referințe
/	
Act Administrativ nr. 715/25756, din 15/11/1999 emis de CJSDPAT VALCEA (TITLU DE PROPRIETATE; );	
B1	A1
Intabulare, drept de PROPRIETATE, dobandit prin Reconstituire, cota actuala 1/1, cota initiala 1/1 1) TOMA ELENA, LIPSA CNP;	

**C. Partea III. SARCINI .**

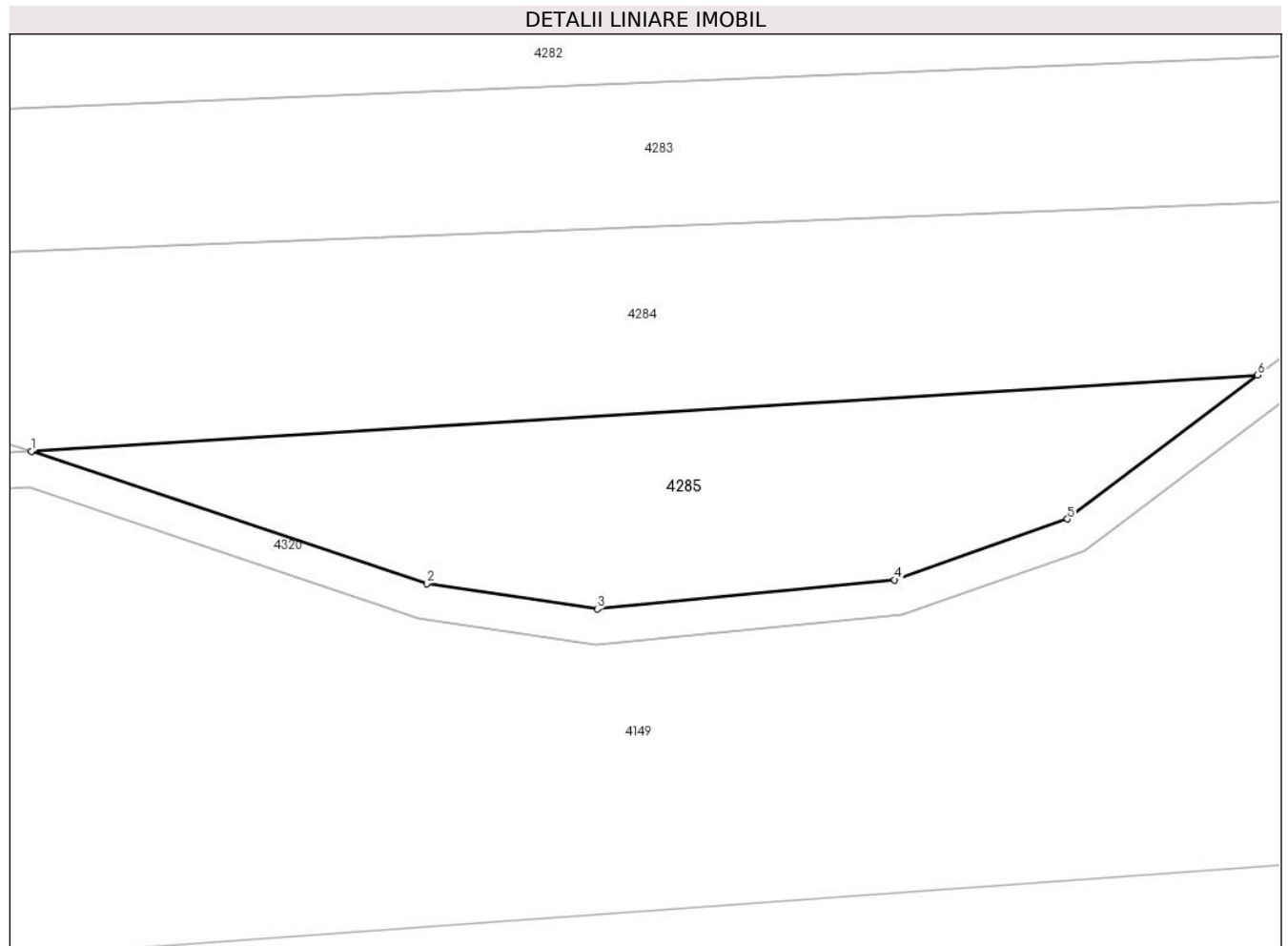
Inscrieri privind dezmembramintele dreptului de proprietate, drepturi reale de garanție și sarcini	Referințe
NU SUNT	

## Anexa Nr. 1 La Partea I

## Teren

Nr cadastral	Suprafața (mp)*	Observații / Referințe
	1.998	

\* Suprafața este determinată în planul de proiecție Stereo 70.



## Date referitoare la teren

Crt	Categorie folosință	Intravilan	Suprafața (mp)	Tarla	Parcelă	Nr. topo	Observații / Referințe
1	padure	NU	1.998	279	86	-	

## Lungime Segmente

1) Valorile lungimilor segmentelor sunt obținute din proiecție în plan.

Punct început	X / Y	Punct sfârșit	X / Y	Lungime segment (** (m)
1	443.715,603 363.648,654	2	443.760,363 363.633,715	47.187
2	443.760,363 363.633,715	3	443.779,63 363.630,842	19.48
3	443.779,63 363.630,842	4	443.813,305 363.634,132	33.835
4	443.813,305 363.634,132	5	443.832,832 363.641,021	20.707
5	443.832,832 363.641,021	6	443.854,37 363.657,274	26.982

Punct început	X / Y	Punct sfârșit	X / Y	Lungime segment (** (m)
6	443.854,37 363.657,274	1	443.715,603 363.648,654	139.034

\*\* Lungimile segmentelor sunt determinate în planul de proiecție Stereo 70 și sunt rotunjite la 1 milimetru.

\*\*\* Distanța dintre puncte este formată din segmente cumulate ce sunt mai mici decât valoarea 1 milimetru.



**DATE DESPRE IMOBILUL NR. 4286**

Oficiul de Cadastru și Publicitate Imobiliară VALCEA  
Biroul de Cadastru și Publicitate Imobiliară Ramnicu Valcea

**A. Partea I. Descrierea imobilului**

TEREN Extravilan

Adresa: Jud. Valcea

Nr. Crt	Nr cadastral Nr. topografic	Suprafața* (mp)	Observații / Referințe
A1		5.800	Sector cadastral:46 Teren neimpregmuit;

**B. Partea II. Proprietari și acte**

Inscrieri privitoare la dreptul de proprietate și alte drepturi reale	Referințe
/	
Act Administrativ nr. 871/50631, din 16/12/2002 emis de CJSDPAT VALCEA (TITLU DE PROPRIETATE; );	
B1	A1
Intabulare, drept de PROPRIETATE, dobandit prin Reconstituire, cota actuala 1/1, cota initiala 1/1	
1) MUȘUROIA LIVIA, LIPSA CNP; 2) MUȘUROIA VISARION, LIPSA CNP; 3) MUȘUROIA ANA, LIPSA CNP; 4) STAN OLIMPIA, LIPSA CNP; 5) ENE VIRGINIA, LIPSA CNP;	

**C. Partea III. SARCINI .**

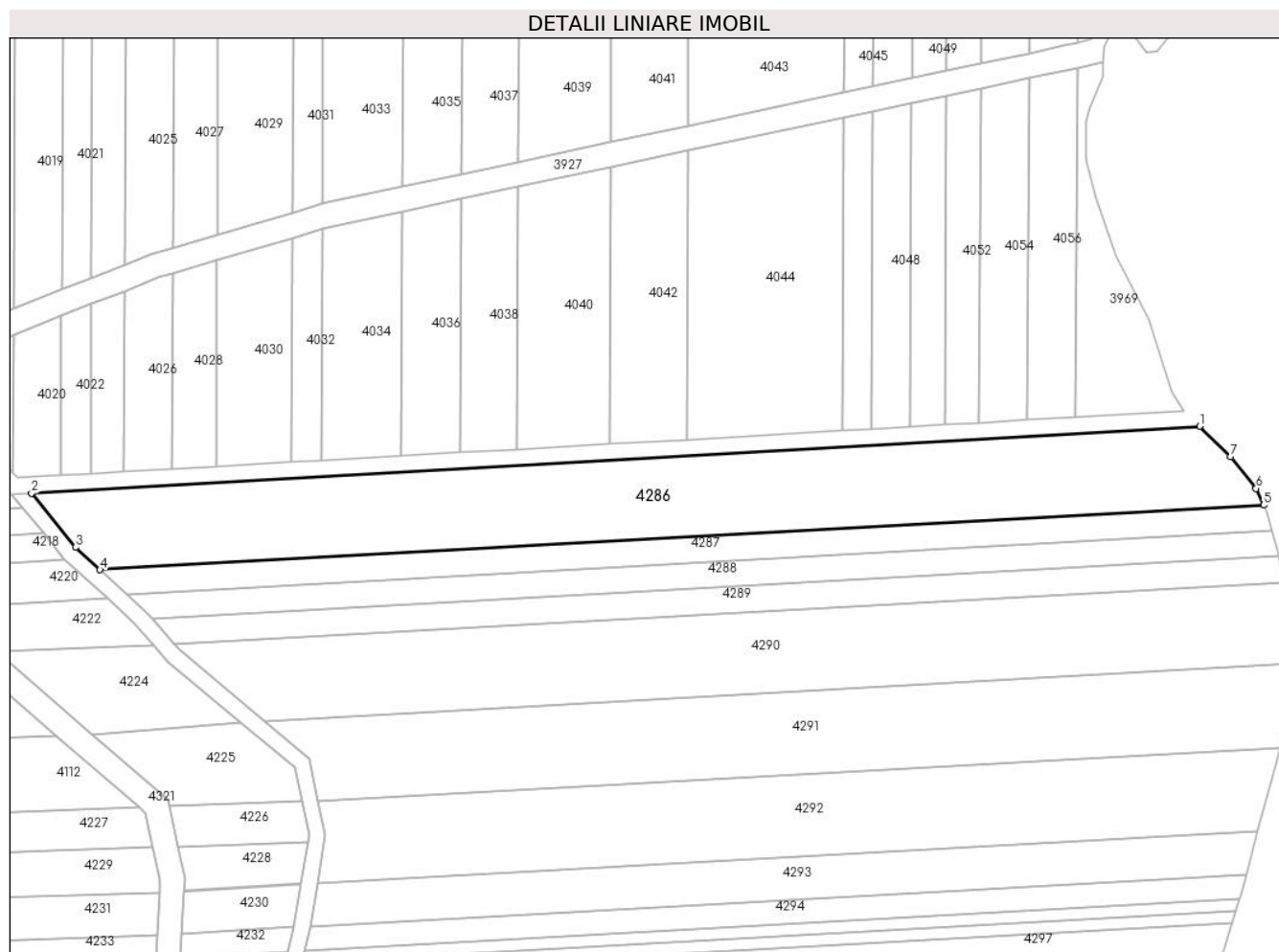
Inscrieri privind dezmembramintele dreptului de proprietate, drepturi reale de garanție și sarcini	Referințe
NU SUNT	

## Anexa Nr. 1 La Partea I

## Teren

Nr cadastral	Suprafața (mp)*	Observații / Referințe
	5.800	

\* Suprafața este determinată în planul de proiecție Stereo 70.



## Date referitoare la teren

Crt	Categorie folosință	Intravilan	Suprafața (mp)	Tarla	Parcelă	Nr. topo	Observații / Referințe
1	arabil	NU	5.800	71	1	-	

## Lungime Segmente

1) Valorile lungimilor segmentelor sunt obținute din proiecție în plan.

Punct început	X / Y	Punct sfârșit	X / Y	Lungime segment (** (m)
1	444.541,244 364.100,173	2	444.253,095 364.083,688	288.62
2	444.253,095 364.083,688	3	444.263,922 364.070,353	17.177
3	444.263,922 364.070,353	4	444.269,966 364.064,836	8.183
4	444.269,966 364.064,836	5	444.557,062 364.080,748	287.537
5	444.557,062 364.080,748	6	444.555,17 364.084,85	4.517



Punct început	X / Y	Punct sfârșit	X / Y	Lungime segment (** (m)
6	444.555,17 364.084,85	7	444.548,82 364.092,71	10.105
7	444.548,82 364.092,71	1	444.541,244 364.100,173	10.634

\*\* Lungimile segmentelor sunt determinate în planul de proiecție Stereo 70 și sunt rotunjite la 1 milimetru.

\*\*\* Distanța dintre puncte este formată din segmente cumulate ce sunt mai mici decât valoarea 1 milimetru.



**DATE DESPRE IMOBILUL NR. 4287**

Oficiul de Cadastru și Publicitate Imobiliară VALCEA  
Biroul de Cadastru și Publicitate Imobiliară Ramnicu Valcea

**A. Partea I. Descrierea imobilului**

TEREN Extravilan

Adresa: Jud. Valcea

Nr. Crt	Nr cadastral Nr. topografic	Suprafața* (mp)	Observații / Referințe
A1		1.816	Sector cadastral:46 Teren neimprejmuit;

**B. Partea II. Proprietari și acte**

Inscrieri privitoare la dreptul de proprietate și alte drepturi reale	Referințe
/	
Act Administrativ nr. 504/46454, din 19/06/1998 emis de CJSDPAT VALCEA (TITLU DE PROPRIETATE; );	
B1	A1
Intabulare, drept de PROPRIETATE, dobandit prin Reconstituire, cota actuala 1/1, cota initiala 1/1 1) OPREA M. RADA, LIPSA CNP;	

**C. Partea III. SARCINI .**

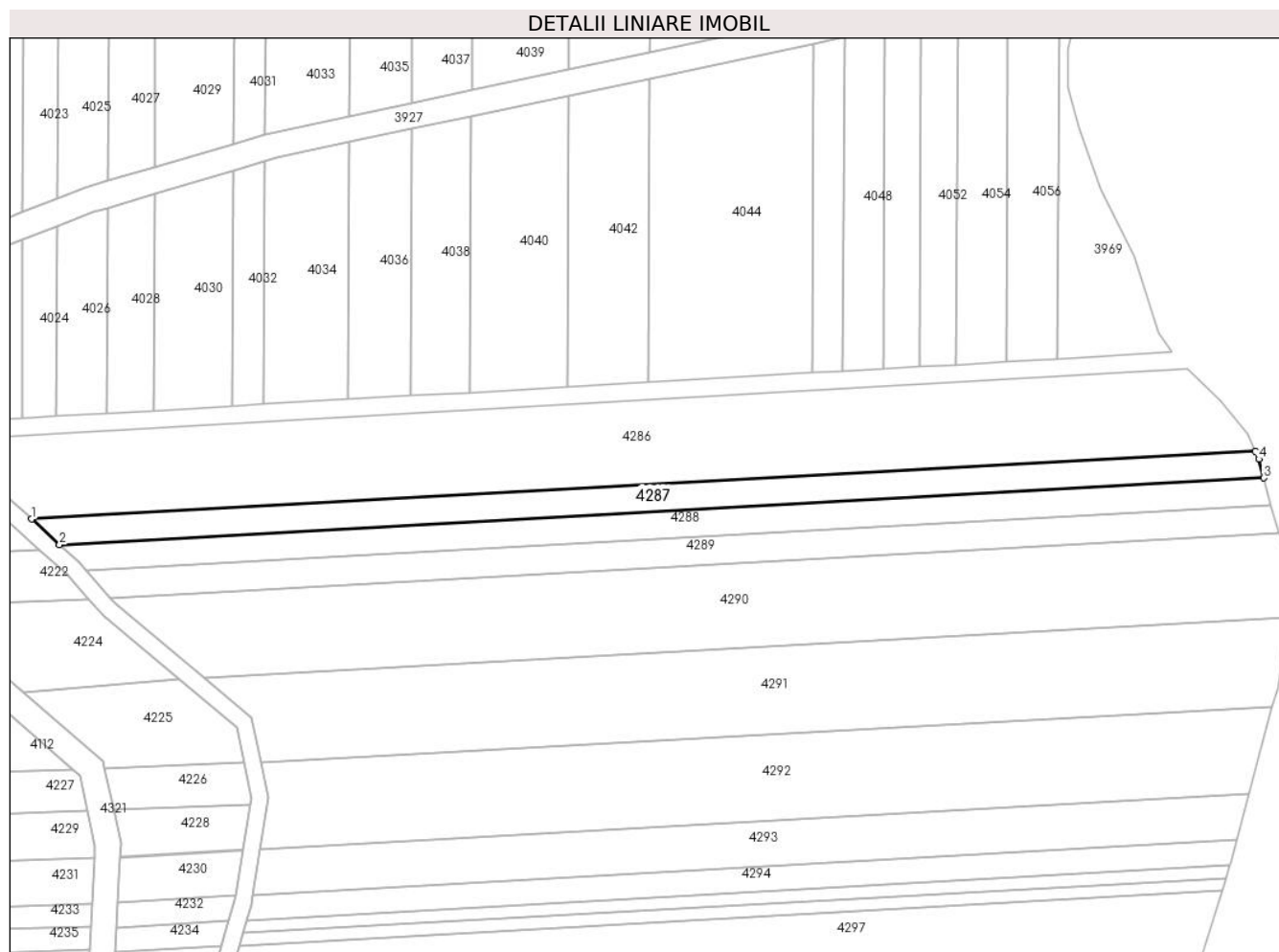
Inscrieri privind dezmembramintele dreptului de proprietate, drepturi reale de garanție și sarcini	Referințe
NU SUNT	

## Anexa Nr. 1 La Partea I

## Teren

Nr cadastral	Suprafața (mp)*	Observații / Referințe
	1.816	

\* Suprafața este determinată în planul de proiecție Stereo 70.



## Date referitoare la teren

Crt	Categorie folosință	Intravilan	Suprafața (mp)	Tarla	Parcelă	Nr. topo	Observații / Referințe
1	arabil	NU	1.816	71	1/2	-	

## Lungime Segmente

1) Valorile lungimilor segmentelor sunt obținute din proiecție în plan.

Punct început	X / Y	Punct sfârșit	X / Y	Lungime segment (** (m)
1	444.269,966 364.064,836	2	444.276,548 364.058,828	8.912
2	444.276,548 364.058,828	3	444.559,059 364.074,485	282.945
3	444.559,059 364.074,485	4	444.557,91 364.078,91	4.572
4	444.557,91 364.078,91	5	444.557,062 364.080,748	2.024
5	444.557,062 364.080,748	1	444.269,966 364.064,836	287.537

**\*\* Lungimile segmentelor sunt determinate în planul de proiecție Stereo 70 și sunt rotunjite la 1 milimetru.**

**\*\*\* Distanța dintre puncte este formată din segmente cumulate ce sunt mai mici decât valoarea 1 milimetru.**



**DATE DESPRE IMOBILUL NR. 4288**

Oficiul de Cadastru și Publicitate Imobiliară VALCEA  
Biroul de Cadastru și Publicitate Imobiliară Ramnicu Valcea

**A. Partea I. Descrierea imobilului**

TEREN Extravilan

Adresa: Jud. Valcea

Nr. Crt	Nr cadastral Nr. topografic	Suprafața* (mp)	Observații / Referințe
A1		1.816	Sector cadastral:46 Teren neimprejmuit;

**B. Partea II. Proprietari și acte**

Inscrieri privitoare la dreptul de proprietate și alte drepturi reale	Referințe
/	
Act Administrativ nr. 9526, din 23/10/2008 emis de CJSDPAT VALCEA (TITLU DE PROPRIETATE; );	
B1	A1
Intabulare, drept de PROPRIETATE, dobandit prin Reconstituire, cota actuala 1/1, cota initiala 1/1	
1) SUVERGEL D. GHEORGHE, LIPSA CNP;	

**C. Partea III. SARCINI .**

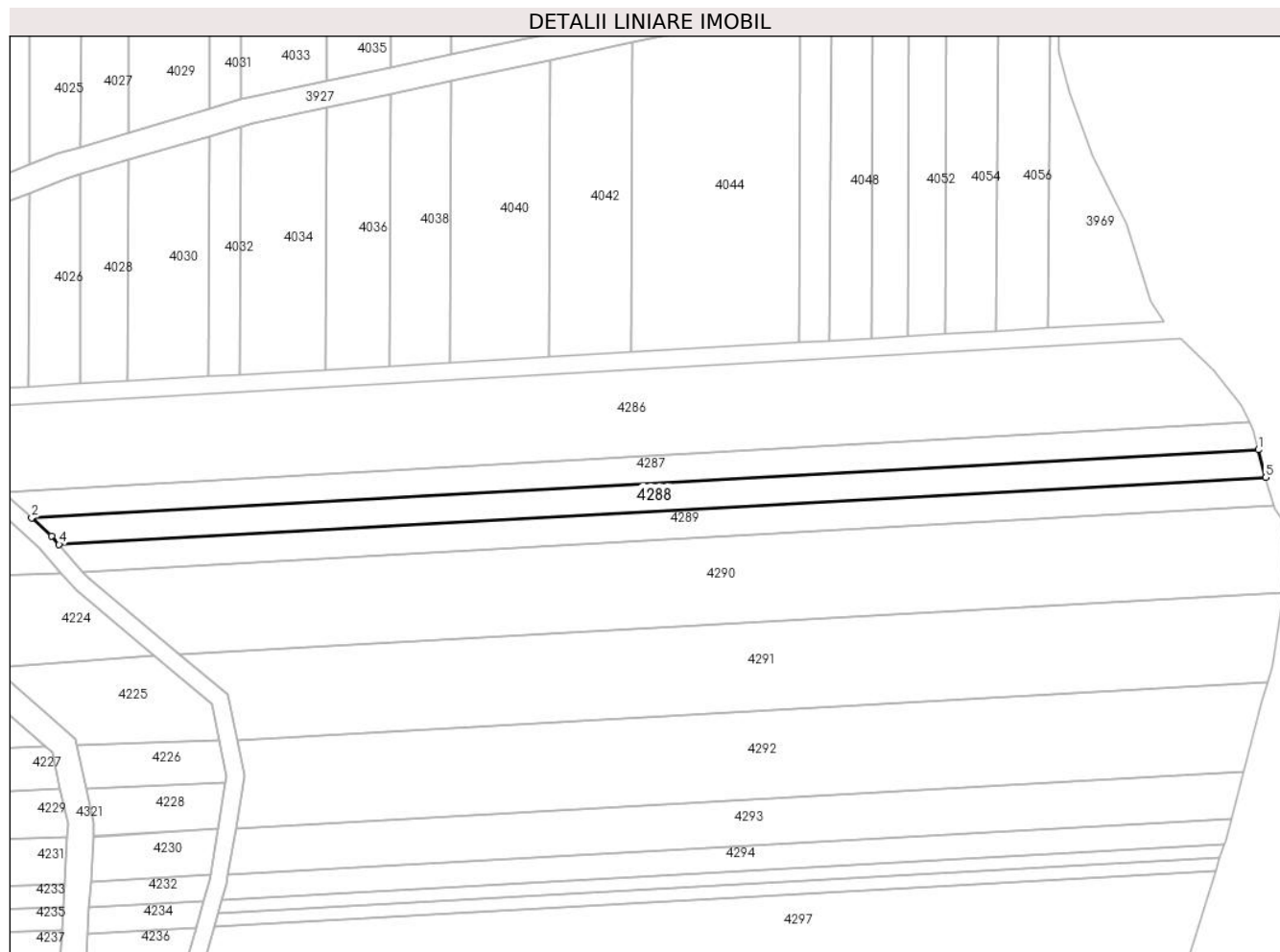
Inscrieri privind dezmembramintele dreptului de proprietate, drepturi reale de garanție și sarcini	Referințe
NU SUNT	

## Anexa Nr. 1 La Partea I

## Teren

Nr cadastral	Suprafața (mp)*	Observații / Referințe
	1.816	

\* Suprafața este determinată în planul de proiecție Stereo 70.



## Date referitoare la teren

Crt	Categorie folosință	Intravilan	Suprafața (mp)	Tarla	Parcelă	Nr. topo	Observații / Referințe
1	arabil	NU	1.816	71	1/3	-	

## Lungime Segmente

1) Valorile lungimilor segmentelor sunt obținute din proiecție în plan.

Punct început	X / Y	Punct sfârșit	X / Y	Lungime segment (** (m)
1	444.559,059 364.074,485	2	444.276,548 364.058,828	282.945
2	444.276,548 364.058,828	3	444.281,111 364.054,662	6.179
3	444.281,111 364.054,662	4	444.282,851 364.052,693	2.628
4	444.282,851 364.052,693	5	444.560,719 364.068,093	278.294
5	444.560,719 364.068,093	1	444.559,059 364.074,485	6.604



**\*\* Lungimile segmentelor sunt determinate în planul de proiecție Stereo 70 și sunt rotunjite la 1 milimetru.**

**\*\*\* Distanța dintre puncte este formată din segmente cumulate ce sunt mai mici decât valoarea 1 milimetru.**



**DATE DESPRE IMOBILUL NR. 4289**

Oficiul de Cadastru și Publicitate Imobiliară VALCEA  
Biroul de Cadastru și Publicitate Imobiliară Ramnicu Valcea

**A. Partea I. Descrierea imobilului**

TEREN Extravilan

Adresa: Jud. Valcea

Nr. Crt	Nr cadastral Nr. topografic	Suprafața* (mp)	Observații / Referințe
A1		1.816	Sector cadastral:46 Teren neimpregmuit;

**B. Partea II. Proprietari și acte**

Inscrieri privitoare la dreptul de proprietate și alte drepturi reale	Referințe
/	
Act Administrativ nr. 1087, din 28/06/2005 emis de CJSDPAT VALCEA (TITLU DE PROPRIETATE; );	
B1	A1
Intabulare, drept de PROPRIETATE, dobandit prin Reconstituire, cota actuala 1/1, cota initiala 1/1	
1) <b>CONDILĂ MARIA</b> , LIPSA CNP; 2) <b>RUG I. ILIE</b> , LIPSA CNP; 3) <b>RUG I. ION</b> , LIPSA CNP; 4) <b>MUNTEANU FLOAREA</b> , LIPSA CNP; 5) <b>CODREANU PARASCHIVA</b> , LIPSA CNP;	

**C. Partea III. SARCINI .**

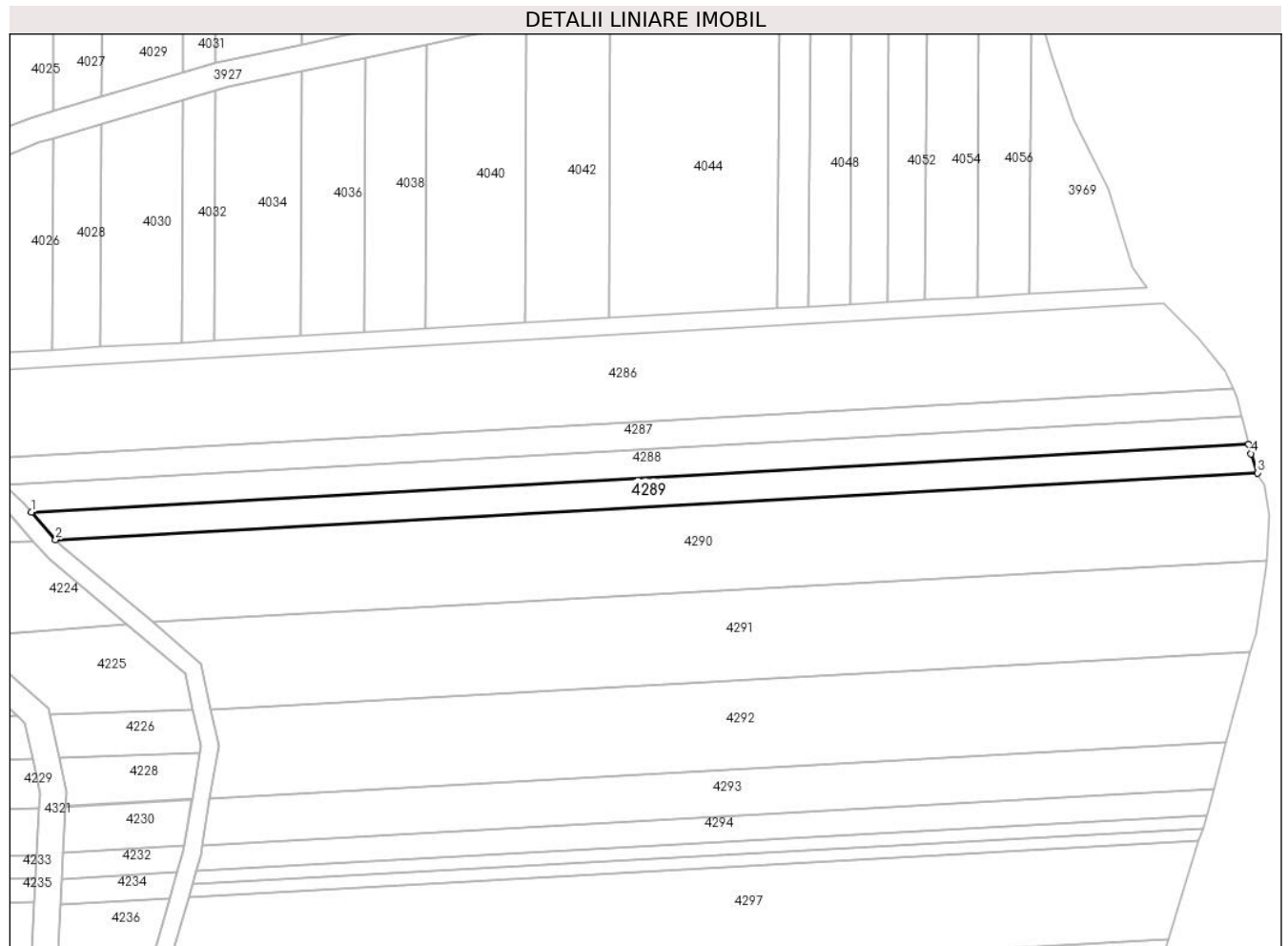
Inscrieri privind dezmembramintele dreptului de proprietate, drepturi reale de garanție și sarcini	Referințe
NU SUNT	

## Anexa Nr. 1 La Partea I

## Teren

Nr cadastral	Suprafața (mp)*	Observații / Referințe
	1.816	

\* Suprafața este determinată în planul de proiecție Stereo 70.



## Date referitoare la teren

Crt	Categorie folosință	Intra vilan	Suprafața (mp)	Tarla	Parcelă	Nr. topo	Observații / Referințe
1	arabil	NU	1.816	71	4	-	

## Lungime Segmente

1) Valorile lungimilor segmentelor sunt obținute din proiecție în plan.

Punct început	X / Y	Punct sfârșit	X / Y	Lungime segment (** (m)
1	444.282,851 364.052,693	2	444.288,391 364.046,421	8.368
2	444.288,391 364.046,421	3	444.562,713 364.061,625	274.743
3	444.562,713 364.061,625	4	444.561,27 364.065,97	4.578
4	444.561,27 364.065,97	5	444.560,719 364.068,093	2.193
5	444.560,719 364.068,093	1	444.282,851 364.052,693	278.294

**\*\* Lungimile segmentelor sunt determinate în planul de proiecție Stereo 70 și sunt rotunjite la 1 milimetru.**

**\*\*\* Distanța dintre puncte este formată din segmente cumulate ce sunt mai mici decât valoarea 1 milimetru.**



**DATE DESPRE IMOBILUL NR. 4290**

Oficiul de Cadastru și Publicitate Imobiliară VALCEA  
Biroul de Cadastru și Publicitate Imobiliară Ramnicu Valcea

**A. Partea I. Descrierea imobilului**

TEREN Extravilan

Adresa: Jud. Valcea, punct Harca

Nr. Crt	Nr cadastral Nr. topografic	Suprafața* (mp)	Observații / Referințe
A1	35530	5.340	Sector cadastral:46 Teren neimpregmuit;

**B. Partea II. Proprietari și acte**

Inscrieri privitoare la dreptul de proprietate și alte drepturi reale	Referințe
<b>87484 / 15/11/2019</b>	
Act Administrativ nr. 384/50857, din 11/03/1997 emis de Comisia Judeteana Valcea;	
B1	A1
Intabulare, drept de PROPRIETATE, dobandit prin Lege, cota actuala 1/1, cota initiala 1/1	
1) <b>NICULA MARIN</b>	
<i>OBSERVATII: cu titlu de reconstituire</i>	

**C. Partea III. SARCINI .**

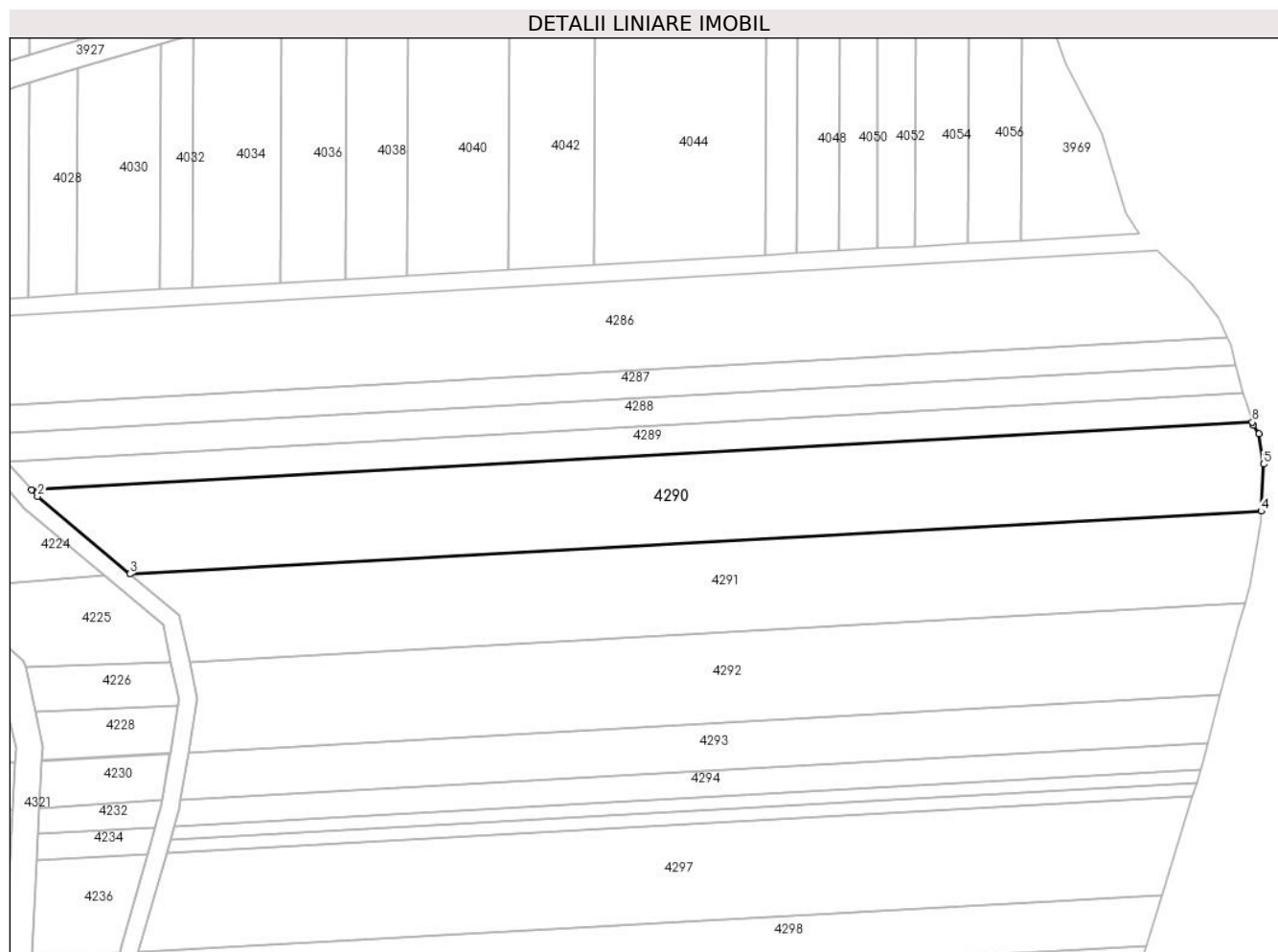
Inscrieri privind dezmembramintele dreptului de proprietate, drepturi reale de garanție și sarcini	Referințe
NU SUNT	

## Anexa Nr. 1 La Partea I

## Teren

Nr cadastral	Suprafața (mp)*	Observații / Referințe
35530	5.340	

\* Suprafața este determinată în planul de proiecție Stereo 70.



## Date referitoare la teren

Crt	Categorie folosință	Intravilan	Suprafața (mp)	Tarla	Parcelă	Nr. topo	Observații / Referințe
1	arabil	NU	5.340	71	1/5	-	

## Lungime Segmente

1) Valorile lungimilor segmentelor sunt obținute din proiecție în plan.

Punct început	X / Y	Punct sfârșit	X / Y	Lungime segment (** (m)
1	444.288,391 364.046,421	2	444.289,721 364.044,915	2.009
2	444.289,721 364.044,915	3	444.310,472 364.027,529	27.072
3	444.310,472 364.027,529	4	444.564,722 364.041,62	254.64
4	444.564,722 364.041,62	5	444.565,27 364.052,18	10.574
5	444.565,27 364.052,18	6	444.564,23 364.058,97	6.869



Punct început	X / Y	Punct sfârșit	X / Y	Lungime segment (** (m)
6	444.564,23 364.058,97	7	444.562,96 364.060,88	2.294
7	444.562,96 364.060,88	8	444.562,713 364.061,625	0.785
8	444.562,713 364.061,625	1	444.288,391 364.046,421	274.743

\*\* Lungimile segmentelor sunt determinate în planul de proiecție Stereo 70 și sunt rotunjite la 1 milimetru.

\*\*\* Distanța dintre puncte este formată din segmente cumulate ce sunt mai mici decât valoarea 1 milimetru.



**DATE DESPRE IMOBILUL NR. 4291**

Oficiul de Cadastru și Publicitate Imobiliară VALCEA  
Biroul de Cadastru și Publicitate Imobiliară Ramnicu Valcea

**A. Partea I. Descrierea imobilului**

TEREN Extravilan

Adresa: Jud. Valcea, Punctul Harca

Nr. Crt	Nr cadastral Nr. topografic	Suprafața* (mp)	Observații / Referințe
A1	36526	5.000	Sector cadastral:46 Teren neimprejmuit;

**B. Partea II. Proprietari și acte**

Inscrieri privitoare la dreptul de proprietate și alte drepturi reale	Referințe
<b>61596 / 13/08/2021</b>	
Act Administrativ nr. 28250, din 27/07/2021 emis de CJSDPAT VALCEA;	
B1	A1
Intabulare, drept de PROPRIETATE, dobandit prin Lege, cota actuala 1/1, cota initiala 1/1	
1) <b>BUICULESCU TUDOR</b>	

**C. Partea III. SARCINI .**

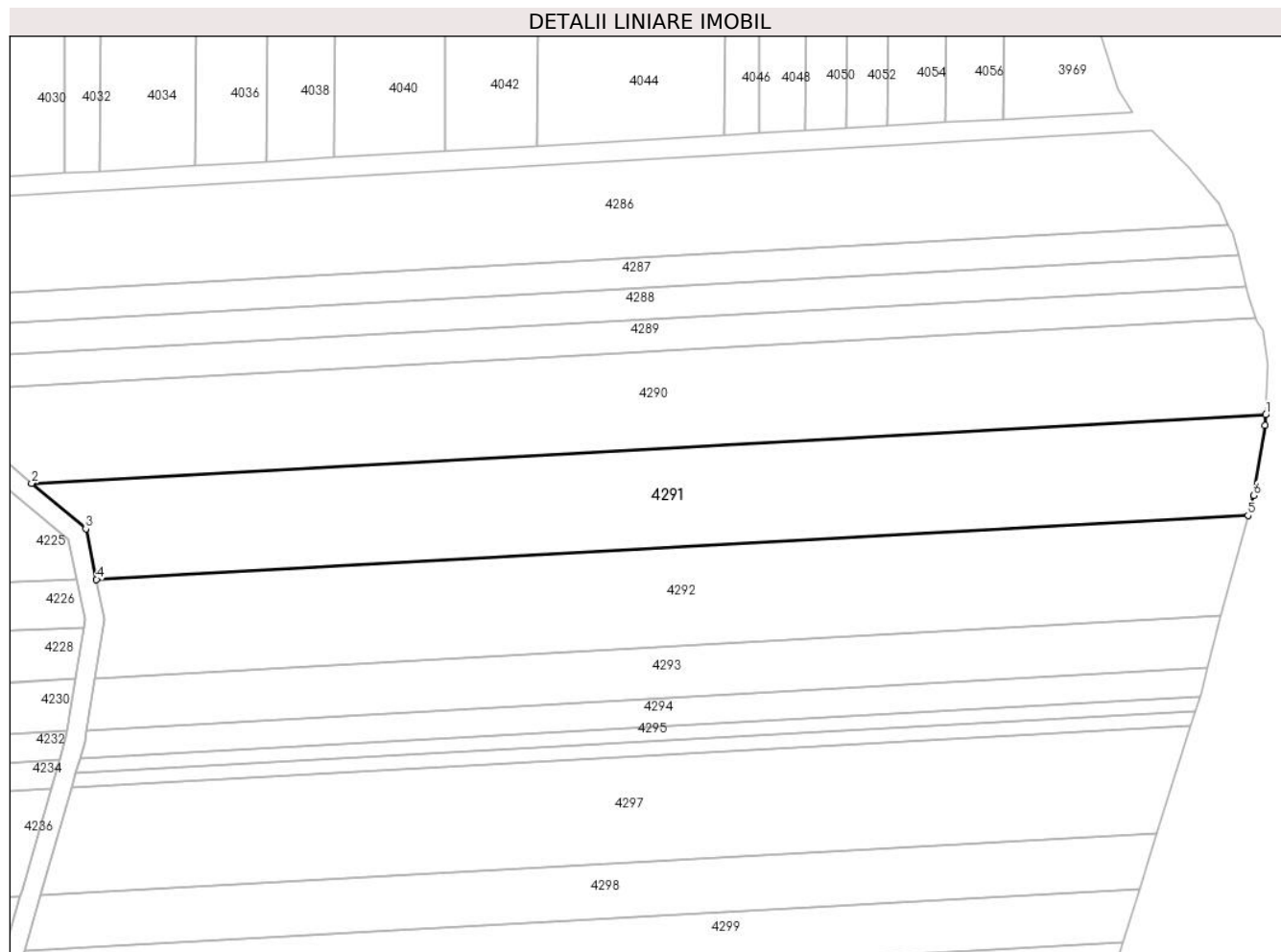
Inscrieri privind dezmembramintele dreptului de proprietate, drepturi reale de garanție și sarcini	Referințe
NU SUNT	

## Anexa Nr. 1 La Partea I

## Teren

Nr cadastral	Suprafaţa (mp)*	Observații / Referințe
36526	5.000	

\* Suprafața este determinată în planul de proiecție Stereo 70.



## Date referitoare la teren

Crt	Categorie folosință	Intravilan	Suprafața (mp)	Tarla	Parcelă	Nr. topo	Observații / Referințe
1	arabil	NU	5.000	71	6	-	

## Lungime Segmente

1) Valorile lungimilor segmentelor sunt obținute din proiecție în plan.

Punct început	X / Y	Punct sfârșit	X / Y	Lungime segment (** (m)
1	444.564,722 364.041,62	2	444.310,472 364.027,529	254.64
2	444.310,472 364.027,529	3	444.321,643 364.018,17	14.573
3	444.321,643 364.018,17	4	444.323,835 364.007,754	10.644
4	444.323,835 364.007,754	5	444.561,068 364.020,902	237.597
5	444.561,068 364.020,902	6	444.562,25 364.025,04	4.304

Punct început	X / Y	Punct sfârșit	X / Y	Lungime segment (** (m)
6	444.562,25 364.025,04	7	444.564,61 364.039,46	14.612
7	444.564,61 364.039,46	1	444.564,722 364.041,62	2.163

\*\* Lungimile segmentelor sunt determinate în planul de proiecție Stereo 70 și sunt rotunjite la 1 milimetru.

\*\*\* Distanța dintre puncte este formată din segmente cumulate ce sunt mai mici decât valoarea 1 milimetru.



**DATE DESPRE IMOBILUL NR. 4292**

Oficiul de Cadastru și Publicitate Imobiliară VALCEA  
Biroul de Cadastru și Publicitate Imobiliară Ramnicu Valcea

**A. Partea I. Descrierea imobilului**

TEREN Extravilan

Adresa: Jud. Valcea

Nr. Crt	Nr cadastral Nr. topografic	Suprafața* (mp)	Observații / Referințe
A1		4.740	Sector cadastral:46 Teren neimprejmuit;

**B. Partea II. Proprietari și acte**

Inscrieri privitoare la dreptul de proprietate și alte drepturi reale	Referințe
/	
Act Administrativ nr. 877/50631, din 09/09/2002 emis de CJSDPAT VALCEA (TITLU DE PROPRIETATE; );	
B1	A1
Intabulare, drept de PROPRIETATE, dobandit prin Reconstituire, cota actuala 1/1, cota initiala 1/1 1) PETRISOR ECATERINA, LIPSA CNP;	

**C. Partea III. SARCINI .**

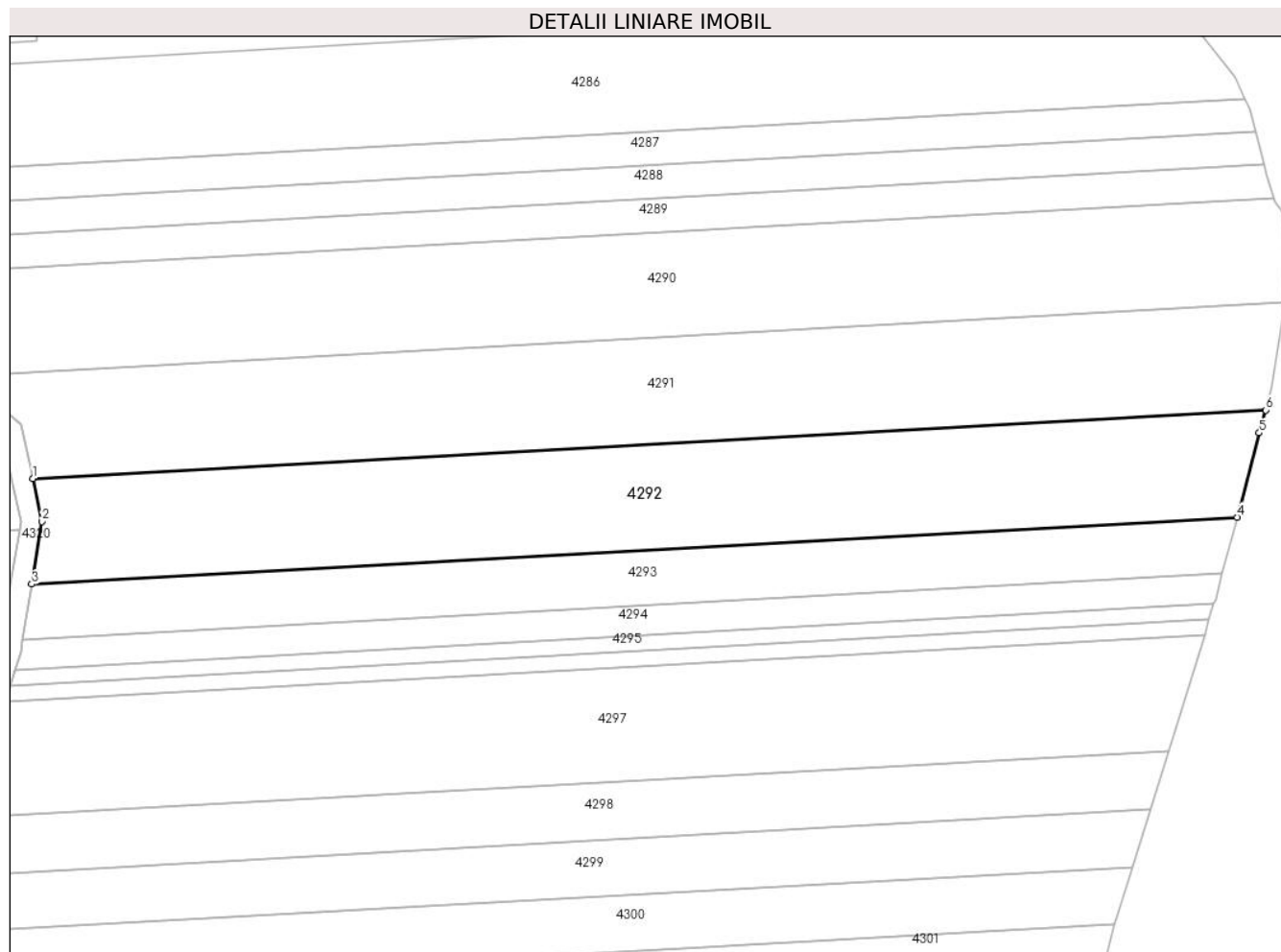
Inscrieri privind dezmembramintele dreptului de proprietate, drepturi reale de garanție și sarcini	Referințe
NU SUNT	

## Anexa Nr. 1 La Partea I

## Teren

Nr cadastral	Suprafața (mp)*	Observații / Referințe
	4.740	

\* Suprafața este determinată în planul de proiecție Stereo 70.



## Date referitoare la teren

Crt	Categorie folosință	Intravilan	Suprafața (mp)	Tarla	Parcelă	Nr. topo	Observații / Referințe
1	arabil	NU	4.740	71	7	-	

## Lungime Segmente

1) Valorile lungimilor segmentelor sunt obținute din proiecție în plan.

Punct început	X / Y	Punct sfârșit	X / Y	Lungime segment (** (m)
1	444.323,835 364.007,754	2	444.325,57 363.999,51	8.425
2	444.325,57 363.999,51	3	444.323,576 363.987,453	12.221
3	444.323,576 363.987,453	4	444.555,556 364.000,31	232.336
4	444.555,556 364.000,31	5	444.559,82 364.016,53	16.771
5	444.559,82 364.016,53	6	444.561,068 364.020,902	4.547



Punct început	X / Y	Punct sfârșit	X / Y	Lungime segment (** (m)
6	444.561,068 364.020,902	1	444.323,835 364.007,754	237.597

\*\* Lungimile segmentelor sunt determinate în planul de proiecție Stereo 70 și sunt rotunjite la 1 milimetru.

\*\*\* Distanța dintre puncte este formată din segmente cumulate ce sunt mai mici decât valoarea 1 milimetru.



**DATE DESPRE IMOBILUL NR. 4293**

Oficiul de Cadastru și Publicitate Imobiliară VALCEA  
Biroul de Cadastru și Publicitate Imobiliară Ramnicu Valcea

**A. Partea I. Descrierea imobilului**

TEREN Extravilan

Adresa: Jud. Valcea

Nr. Crt	Nr cadastral Nr. topografic	Suprafața* (mp)	Observații / Referințe
A1		2.457	Sector cadastral:46 Teren neimprejmuit;

**B. Partea II. Proprietari și acte**

Inscrieri privitoare la dreptul de proprietate și alte drepturi reale	Referințe
/	
Act Administrativ nr. 648/47096, din 12/10/1999 emis de CJSDPAT VALCEA (TITLU DE PROPRIETATE; );	
B1	A1
Intabulare, drept de PROPRIETATE, dobandit prin Reconstituire, cota actuala 1/1, cota initiala 1/1 1) STANA MITICA, LIPSA CNP;	

**C. Partea III. SARCINI .**

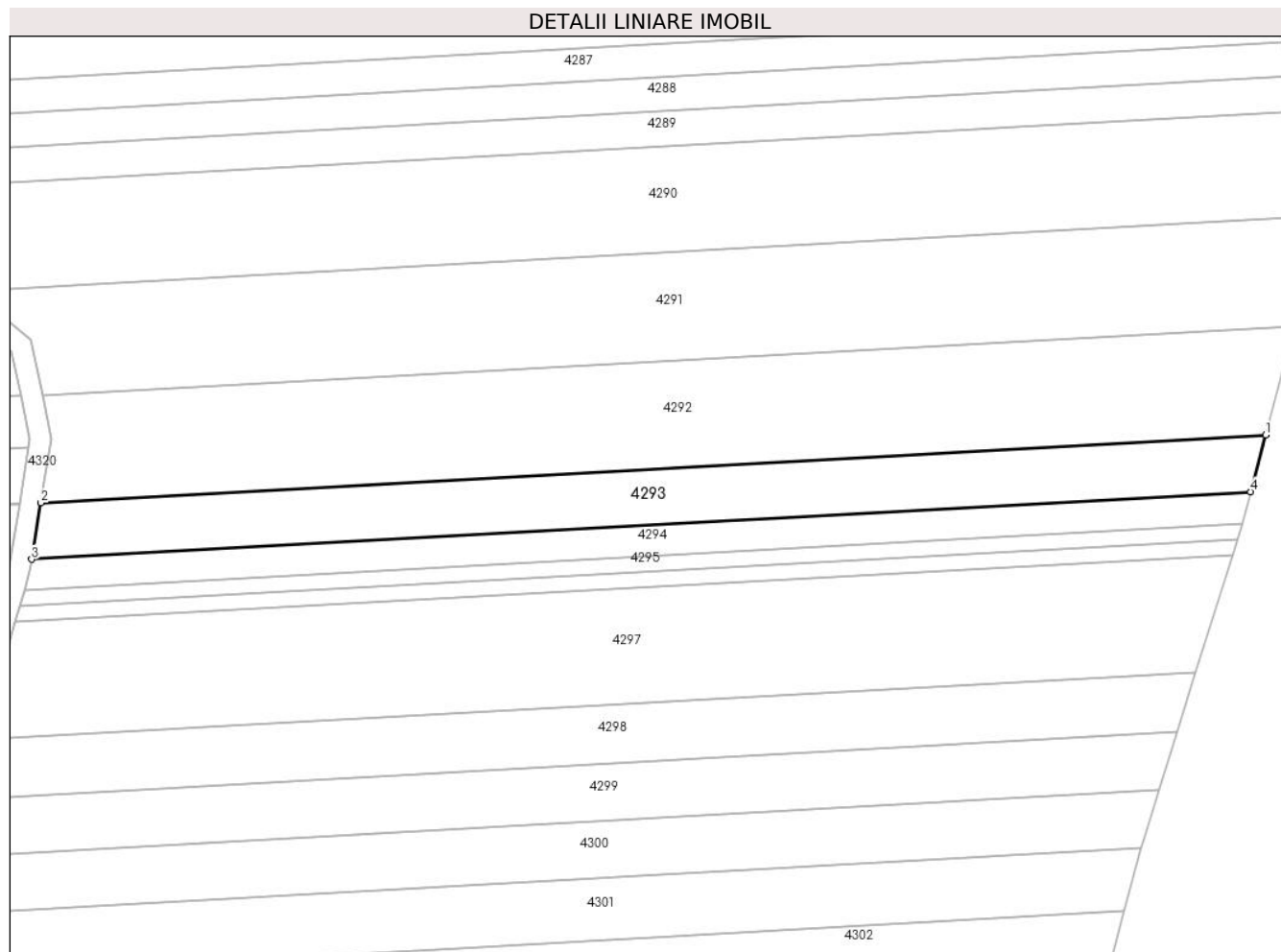
Inscrieri privind dezmembramintele dreptului de proprietate, drepturi reale de garanție și sarcini	Referințe
NU SUNT	

## Anexa Nr. 1 La Partea I

## Teren

Nr cadastral	Suprafața (mp)*	Observații / Referințe
	2.457	

\* Suprafața este determinată în planul de proiecție Stereo 70.



## Date referitoare la teren

Crt	Categorie folosință	Intra vilan	Suprafața (mp)	Tarla	Parcelă	Nr. topo	Observații / Referințe
1	arabil	NU	2.457	71	1/10	-	

## Lungime Segmente

1) Valorile lungimilor segmentelor sunt obținute din proiecție în plan.

Punct început	X / Y	Punct sfârșit	X / Y	Lungime segment (** (m)
1	444.555,556 364.000,31	2	444.323,576 363.987,453	232.336
2	444.323,576 363.987,453	3	444.321,805 363.976,739	10.859
3	444.321,805 363.976,739	4	444.552,724 363.989,537	231.273
4	444.552,724 363.989,537	1	444.555,556 364.000,31	11.139

\*\* Lungimile segmentelor sunt determinate în planul de proiecție Stereo 70 și sunt rotunjite la 1 milimetru.

**\*\*\* Distanţa dintre puncte este formată din segmente cumulate ce sunt mai mici decât valoarea 1 milimetru.**



**DATE DESPRE IMOBILUL NR. 4294**

Oficiul de Cadastru și Publicitate Imobiliară VALCEA  
Biroul de Cadastru și Publicitate Imobiliară Ramnicu Valcea

**A. Partea I. Descrierea imobilului**

TEREN Extravilan

Adresa: Jud. Valcea

Nr. Crt	Nr cadastral Nr. topografic	Suprafața* (mp)	Observații / Referințe
A1		1.350	Sector cadastral:46 Teren neimprejmut;

**B. Partea II. Proprietari și acte**

Inscrieri privitoare la dreptul de proprietate și alte drepturi reale		Referințe
/		
Act Administrativ nr. 2348, din 08/05/2024 emis de PRIMARIA COMUNEI DRAGOESTI (ADEVÉRINTA; );		
B1	Inscrierea posesiei, drept de PROPRIETATE, dobandit prin Lege, cota actuala 1/1, cota initiala 1/1 1) <b>NEIDENTIFICAT</b> , CIF:00000000000000	A1
Act Normativ nr. 7, din 13/03/1996 emis de PARLAMENTUL ROMANIEI (LEGE; (,art 13));		
B2	Se notează mențiunea de proprietar neidentificat.	A1

**C. Partea III. SARCINI .**

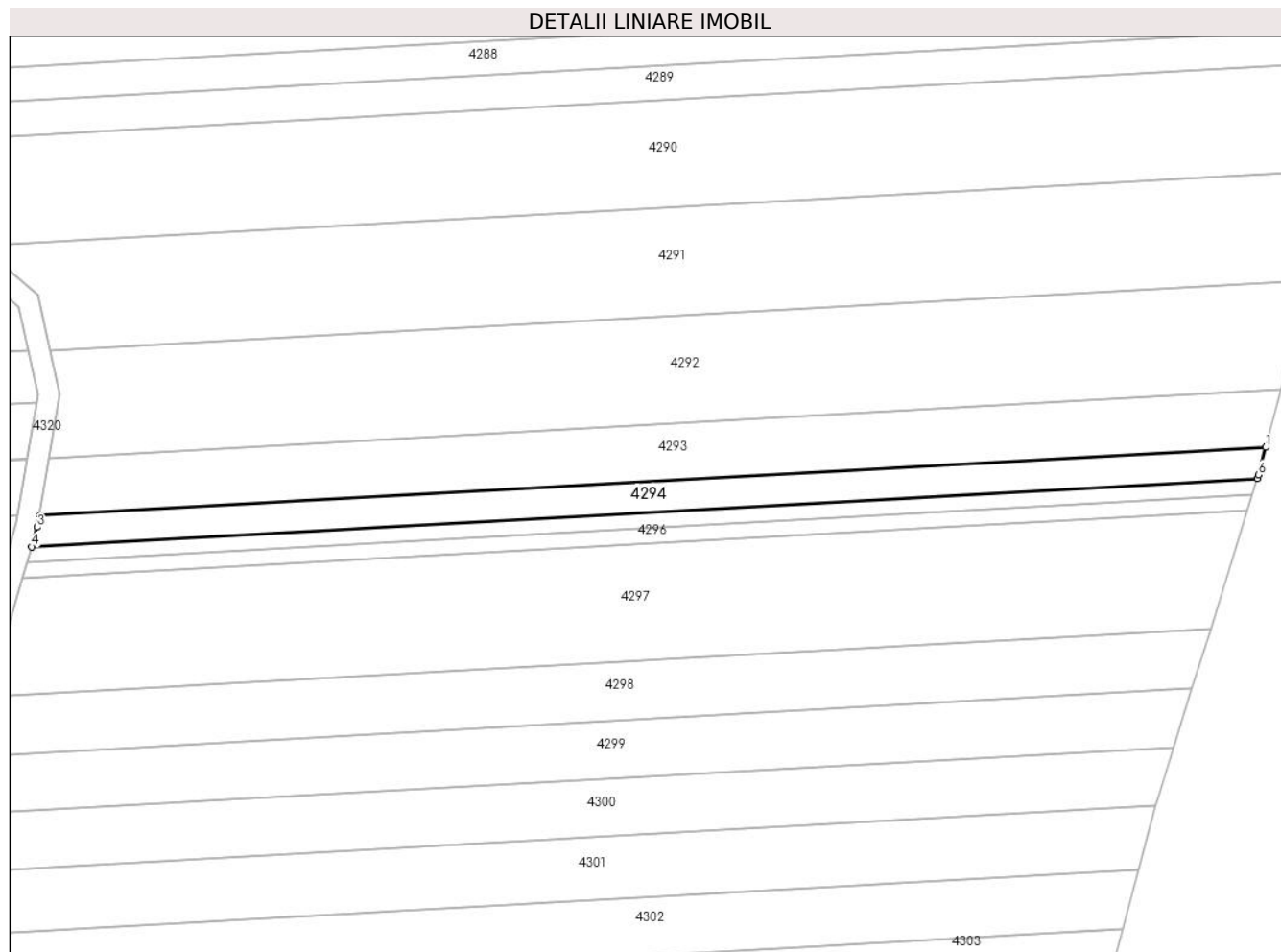
Inscrieri privind dezmembramintele dreptului de proprietate, drepturi reale de garanție și sarcini	Referințe
NU SUNT	

## Anexa Nr. 1 La Partea I

## Teren

Nr cadastral	Suprafața (mp)*	Observații / Referințe
	1.350	

\* Suprafața este determinată în planul de proiecție Stereo 70.



## Date referitoare la teren

Crt	Categorie folosință	Intravilan	Suprafața (mp)	Tarla	Parcelă	Nr. topo	Observații / Referințe
1	arabil	NU	1.350	71	10	-	

## Lungime Segmente

1) Valorile lungimilor segmentelor sunt obținute din proiecție în plan.

Punct început	X / Y	Punct sfârșit	X / Y	Lungime segment (** (m)
1	444.552,724 363.989,537	2	444.321,805 363.976,739	231.273
2	444.321,805 363.976,739	3	444.321,436 363.974,509	2.26
3	444.321,436 363.974,509	4	444.320,38 363.970,81	3.847
4	444.320,38 363.970,81	5	444.551,125 363.983,598	231.099
5	444.551,125 363.983,598	6	444.551,36 363.984,35	0.788



Punct început	X / Y	Punct sfârşit	X / Y	Lungime segment (** (m)
6	444.551,36 363.984,35	1	444.552,724 363.989,537	5.363

\*\* Lungimile segmentelor sunt determinate în planul de proiecţie Stereo 70 şi sunt rotunjite la 1 milimetru.

\*\*\* Distanţa dintre puncte este formată din segmente cumulate ce sunt mai mici decât valoarea 1 milimetru.



**DATE DESPRE IMOBILUL NR. 4295**

Oficiul de Cadastru și Publicitate Imobiliară VALCEA  
Biroul de Cadastru și Publicitate Imobiliară Ramnicu Valcea

**A. Partea I. Descrierea imobilului**

TEREN Extravilan

Adresa: Jud. Valcea

Nr. Crt	Nr cadastral Nr. topografic	Suprafața* (mp)	Observații / Referințe
A1		675	Sector cadastral:46 Teren neimprejmuit;

**B. Partea II. Proprietari și acte**

Inscrieri privitoare la dreptul de proprietate și alte drepturi reale	Referințe
/	
Act Administrativ nr. 616/47096, din 14/07/1999 emis de CJSDPAT VALCEA (TITLU DE PROPRIETATE; );	
B1	A1
Intabulare, drept de PROPRIETATE, dobandit prin Reconstituire, cota actuala 1/1, cota initiala 1/1 1) RADA ST. ILIE, LIPSA CNP;	

**C. Partea III. SARCINI .**

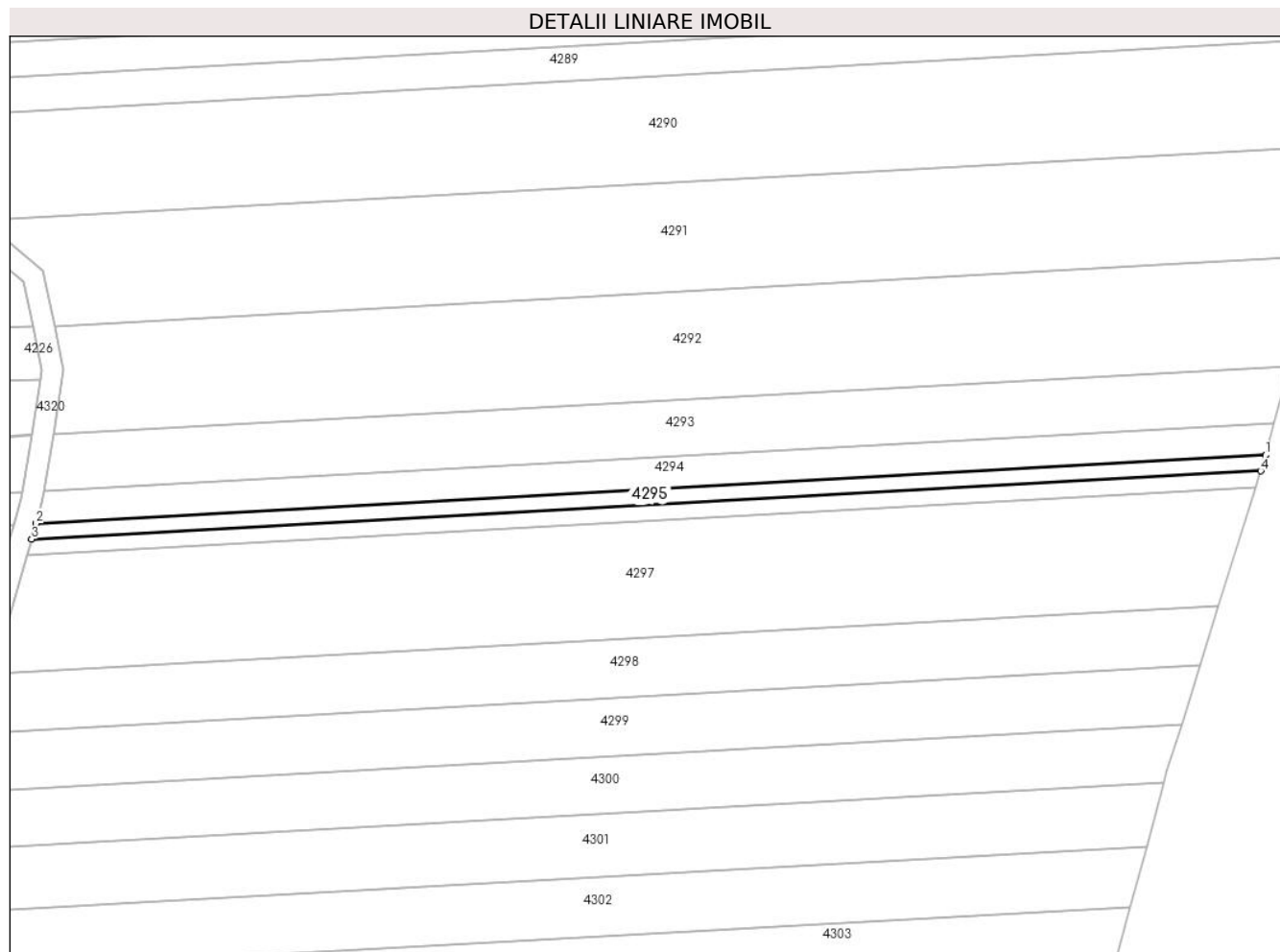
Inscrieri privind dezmembramintele dreptului de proprietate, drepturi reale de garanție și sarcini	Referințe
NU SUNT	

## Anexa Nr. 1 La Partea I

## Teren

Nr cadastral	Suprafața (mp)*	Observații / Referințe
	675	

\* Suprafața este determinată în planul de proiecție Stereo 70.



## Date referitoare la teren

Crt	Categorie folosință	Intra vilan	Suprafața (mp)	Tarla	Parcelă	Nr. topo	Observații / Referințe
1	arabil	NU	675	71	11/1	-	

## Lungime Segmente

1) Valorile lungimilor segmentelor sunt obținute din proiecție în plan.

Punct început	X / Y	Punct sfârșit	X / Y	Lungime segment (** (m)
1	444.551,125 363.983,598	2	444.320,38 363.970,81	231.099
2	444.320,38 363.970,81	3	444.319,532 363.967,837	3.092
3	444.319,532 363.967,837	4	444.550,197 363.980,621	231.019
4	444.550,197 363.980,621	1	444.551,125 363.983,598	3.118

\*\* Lungimile segmentelor sunt determinate în planul de proiecție Stereo 70 și sunt rotunjite la 1 milimetru.

**\*\*\* Distanţa dintre puncte este formată din segmente cumulate ce sunt mai mici decât valoarea 1 milimetru.**



**DATE DESPRE IMOBILUL NR. 4296**

Oficiul de Cadastru și Publicitate Imobiliară VALCEA  
Biroul de Cadastru și Publicitate Imobiliară Ramnicu Valcea

**A. Partea I. Descrierea imobilului**

TEREN Extravilan

Adresa: Jud. Valcea

Nr. Crt	Nr cadastral Nr. topografic	Suprafața* (mp)	Observații / Referințe
A1		675	Sector cadastral:46 Teren neimprejmut;

**B. Partea II. Proprietari și acte**

Inscrieri privitoare la dreptul de proprietate și alte drepturi reale		Referințe
/		
Act Notarial nr. 91, din 27/06/2014 emis de BIN PIRVU IOANA (CERTIFICAT DE MOSTENITOR; );		
B1	Intabulare, drept de PROPRIETATE, dobandit prin Succesiune, cota actuala 1/2, cota initiala 1/2 1) <b>IONESCU RADA</b>	A1
B2	Intabulare, drept de PROPRIETATE, dobandit prin Succesiune, cota actuala 1/2, cota initiala 1/2 1) <b>BREBENEL MARIA</b>	A1

**C. Partea III. SARCINI .**


Inscrieri privind dezmembramintele dreptului de proprietate, drepturi reale de garanție și sarcini	Referințe
NU SUNT	

## Anexa Nr. 1 La Partea I

## Teren

Nr cadastral	Suprafața (mp)*	Observații / Referințe
	675	

\* Suprafața este determinată în planul de proiecție Stereo 70.



## Date referitoare la teren

Crt	Categorie folosință	Intravilan	Suprafața (mp)	Tarla	Parcelă	Nr. topo	Observații / Referințe
1	arabil	NU	675	71	1/21	-	

## Lungime Segmente

1) Valorile lungimilor segmentelor sunt obținute din proiecție în plan.

Punct început	X / Y	Punct sfârșit	X / Y	Lungime segment (** (m)
1	444.550,197 363.980,621	2	444.319,532 363.967,837	231.019
2	444.319,532 363.967,837	3	444.318,683 363.964,863	3.093
3	444.318,683 363.964,863	4	444.549,268 363.977,643	230.939
4	444.549,268 363.977,643	1	444.550,197 363.980,621	3.12

\*\* Lungimile segmentelor sunt determinate în planul de proiecție Stereo 70 și sunt rotunjite la 1 milimetru.



**\*\*\* Distanţa dintre puncte este formată din segmente cumulate ce sunt mai mici decât valoarea 1 milimetru.**



**DATE DESPRE IMOBILUL NR. 4297**

Oficiul de Cadastru și Publicitate Imobiliară VALCEA  
Biroul de Cadastru și Publicitate Imobiliară Ramnicu Valcea

**A. Partea I. Descrierea imobilului**

TEREN Extravilan

Adresa: Jud. Valcea

Nr. Crt	Nr cadastral Nr. topografic	Suprafața* (mp)	Observații / Referințe
A1		5.033	Sector cadastral:46 Teren neimprejmuit;

**B. Partea II. Proprietari și acte**

Inscrieri privitoare la dreptul de proprietate și alte drepturi reale	Referințe
/	
Act Administrativ nr. 536/46454, din 20/11/1998 emis de CJSDPAT VALCEA (TITLU DE PROPRIETATE; );	
B1	A1
Intabulare, drept de PROPRIETATE, dobandit prin Reconstituire, cota actuala 1/1, cota initiala 1/1	
1) TIȚĂ I. CONSTANTIN, LIPSA CNP;	

**C. Partea III. SARCINI .**

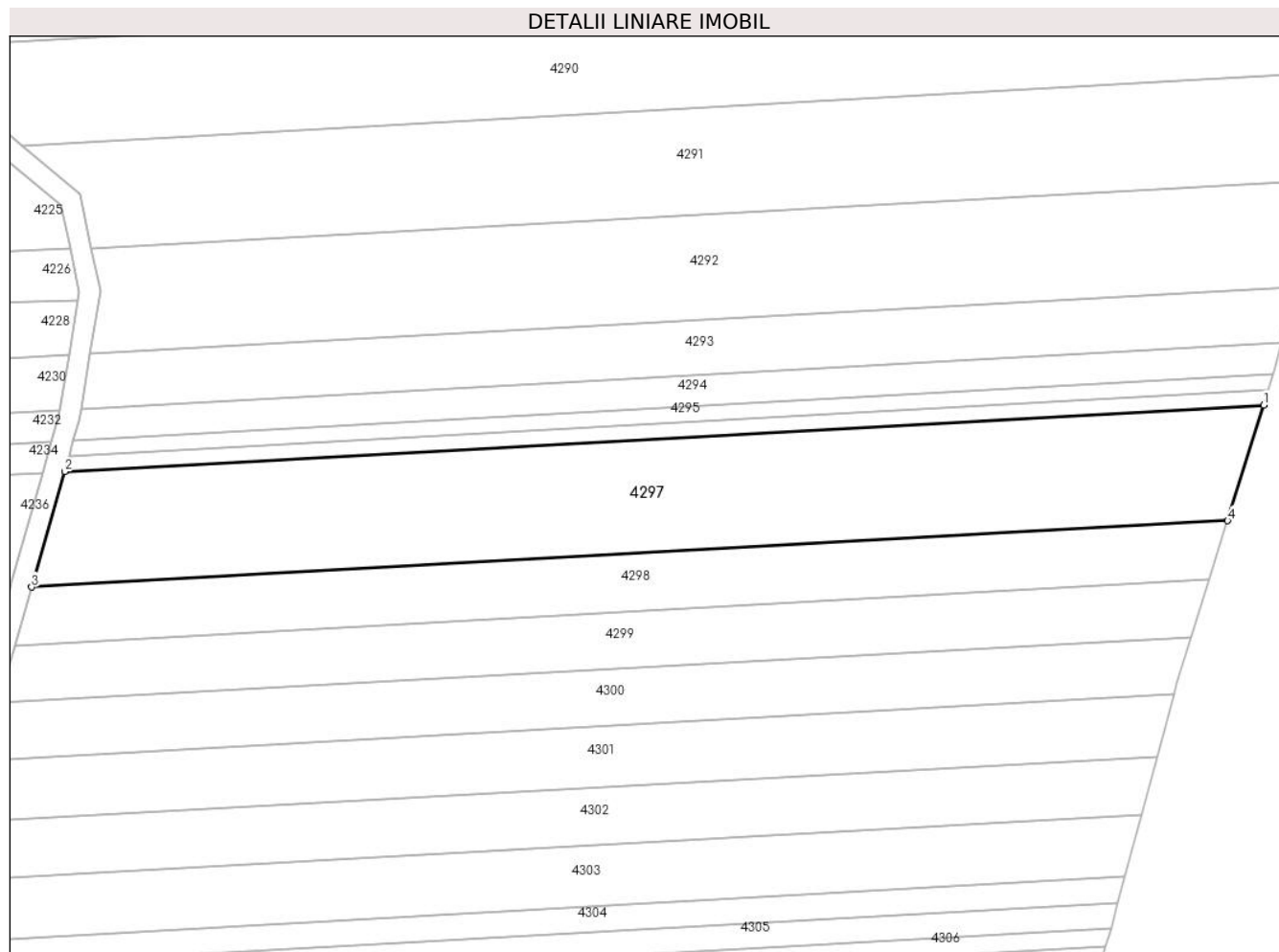
Inscrieri privind dezmembramintele dreptului de proprietate, drepturi reale de garanție și sarcini	Referințe
NU SUNT	

## Anexa Nr. 1 La Partea I

## Teren

Nr cadastral	Suprafața (mp)*	Observații / Referințe
	5.033	

\* Suprafața este determinată în planul de proiecție Stereo 70.



## Date referitoare la teren

Crt	Categorie folosință	Intravilan	Suprafața (mp)	Tarla	Parcelă	Nr. topo	Observații / Referințe
1	arabil	NU	5.033	71	1/13	-	

## Lungime Segmente

1) Valorile lungimilor segmentelor sunt obținute din proiecție în plan.

Punct început	X / Y	Punct sfârșit	X / Y	Lungime segment (** (m)
1	444.549,268 363.977,643	2	444.318,683 363.964,863	230.939
2	444.318,683 363.964,863	3	444.312,344 363.942,654	23.096
3	444.312,344 363.942,654	4	444.542,33 363.955,403	230.339
4	444.542,33 363.955,403	1	444.549,268 363.977,643	23.297

\*\* Lungimile segmentelor sunt determinate în planul de proiecție Stereo 70 și sunt rotunjite la 1 milimetru.

**\*\*\* Distanţa dintre puncte este formată din segmente cumulate ce sunt mai mici decât valoarea 1 milimetru.**



**DATE DESPRE IMOBILUL NR. 4298**

Oficiul de Cadastru și Publicitate Imobiliară VALCEA  
Biroul de Cadastru și Publicitate Imobiliară Ramnicu Valcea

**A. Partea I. Descrierea imobilului**

TEREN Extravilan

Adresa: Jud. Valcea

Nr. Crt	Nr cadastral Nr. topografic	Suprafața* (mp)	Observații / Referințe
A1		2.549	Sector cadastral:46 Teren neimprejmuit;

**B. Partea II. Proprietari și acte**

Inscrieri privitoare la dreptul de proprietate și alte drepturi reale	Referințe
/	
Act Administrativ nr. 426/50592, din 03/11/1997 emis de CJSDPAT VALCEA (TITLU DE PROPRIETATE; );	
B1	A1
Intabulare, drept de PROPRIETATE, dobandit prin Reconstituire, cota actuala 1/1, cota initiala 1/1	
1) <b>BOLOVĂNEANU R. GHEORGHE</b> , LIPSA CNP;	

**C. Partea III. SARCINI .**


Inscrieri privind dezmembramintele dreptului de proprietate, drepturi reale de garanție și sarcini	Referințe
NU SUNT	

## Anexa Nr. 1 La Partea I

## Teren

Nr cadastral	Suprafața (mp)*	Observații / Referințe
	2.549	

\* Suprafața este determinată în planul de proiecție Stereo 70.



## Date referitoare la teren

Crt	Categorie folosință	Intravilan	Suprafața (mp)	Tarla	Parcelă	Nr. topo	Observații / Referințe
1	arabil	NU	2.549	71	1/14	-	

## Lungime Segmente

1) Valorile lungimilor segmentelor sunt obținute din proiecție în plan.

Punct început	X / Y	Punct sfârșit	X / Y	Lungime segment (** (m)
1	444.542,33 363.955,403	2	444.312,344 363.942,654	230.339
2	444.312,344 363.942,654	3	444.309,103 363.931,384	11.727
3	444.309,103 363.931,384	4	444.538,809 363.944,117	230.059
4	444.538,809 363.944,117	1	444.542,33 363.955,403	11.822

\*\* Lungimile segmentelor sunt determinate în planul de proiecție Stereo 70 și sunt rotunjite la 1 milimetru.



**\*\*\* Distanţa dintre puncte este formată din segmente cumulate ce sunt mai mici decât valoarea 1 milimetru.**



**DATE DESPRE IMOBILUL NR. 4299**

Oficiul de Cadastru și Publicitate Imobiliară VALCEA  
Biroul de Cadastru și Publicitate Imobiliară Ramnicu Valcea

**A. Partea I. Descrierea imobilului**

TEREN Extravilan

Adresa: Jud. Valcea

Nr. Crt	Nr cadastral Nr. topografic	Suprafața* (mp)	Observații / Referințe
A1		2.484	Sector cadastral:46 Teren neimprejmut;

**B. Partea II. Proprietari și acte**

Inscrieri privitoare la dreptul de proprietate și alte drepturi reale	Referințe
/	
Act Administrativ nr. 588/46454, din 09/03/1999 emis de CJSDPAT VALCEA (TITLU DE PROPRIETATE; );	
B1	A1
Intabulare, drept de PROPRIETATE, dobandit prin Reconstituire, cota actuala 1/1, cota initiala 1/1	
1) BOLOVĂNEANU R. GHEORGHE, LIPSA CNP;	
2) BOLOVĂNEANU R. ILINCA, LIPSA CNP;	

**C. Partea III. SARCINI .**

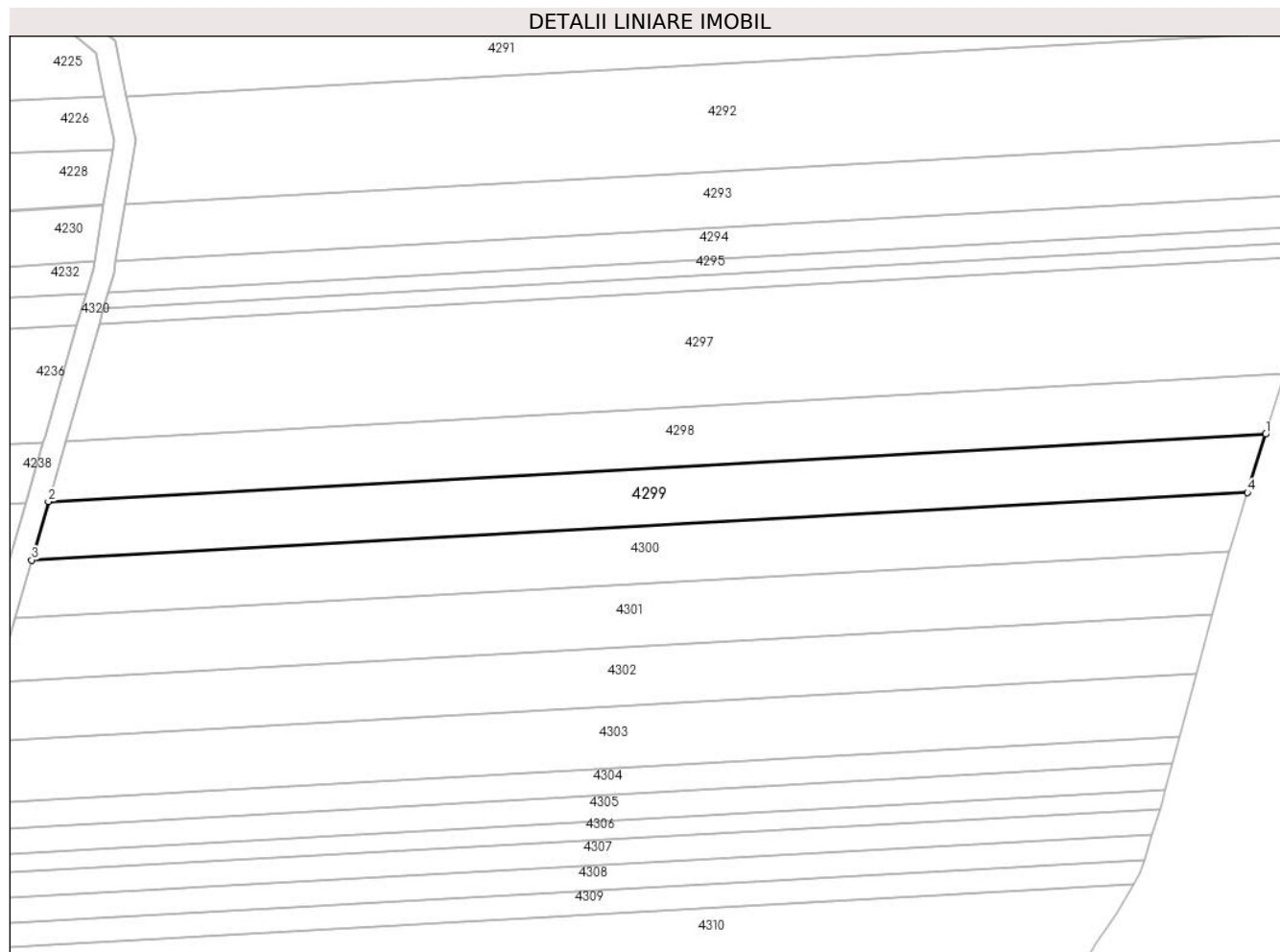
Inscrieri privind dezmembramintele dreptului de proprietate, drepturi reale de garanție și sarcini	Referințe
NU SUNT	

## Anexa Nr. 1 La Partea I

## Teren

Nr cadastral	Suprafaţa (mp)*	Observații / Referințe
	2.484	

\* Suprafața este determinată în planul de proiecție Stereo 70.



## Date referitoare la teren

Crt	Categorie folosință	Intravilan	Suprafața (mp)	Tarla	Parcelă	Nr. topo	Observații / Referințe
1	arabil	NU	2.484	71	1/5	-	

## Lungime Segmente

1) Valorile lungimilor segmentelor sunt obținute din proiecție în plan.

Punct început	X / Y	Punct sfârșit	X / Y	Lungime segment (** (m)
1	444.538,809 363.944,117	2	444.309,103 363.931,384	230.059
2	444.309,103 363.931,384	3	444.305,939 363.920,386	11.444
3	444.305,939 363.920,386	4	444.535,374 363.933,107	229.787
4	444.535,374 363.933,107	1	444.538,809 363.944,117	11.533

\*\* Lungimile segmentelor sunt determinate în planul de proiecție Stereo 70 și sunt rotunjite la 1 milimetru.

**\*\*\* Distanţa dintre puncte este formată din segmente cumulate ce sunt mai mici decât valoarea 1 milimetru.**



**DATE DESPRE IMOBILUL NR. 4300**

Oficiul de Cadastru și Publicitate Imobiliară VALCEA  
Biroul de Cadastru și Publicitate Imobiliară Ramnicu Valcea

**A. Partea I. Descrierea imobilului**

TEREN Extravilan

Adresa: Jud. Valcea

Nr. Crt	Nr cadastral Nr. topografic	Suprafața* (mp)	Observații / Referințe
A1		2.484	Sector cadastral:46 Teren neimprejmuit;

**B. Partea II. Proprietari și acte**

Inscrieri privitoare la dreptul de proprietate și alte drepturi reale	Referințe
/	
Act Administrativ nr. 648/47096, din 12/10/1999 emis de CJSDPAT VALCEA (TITLU DE PROPRIETATE; );	
B1	A1
Intabulare, drept de PROPRIETATE, dobandit prin Reconstituire, cota actuala 1/1, cota initiala 1/1 1) STANA MITICA, LIPSA CNP;	

**C. Partea III. SARCINI .**

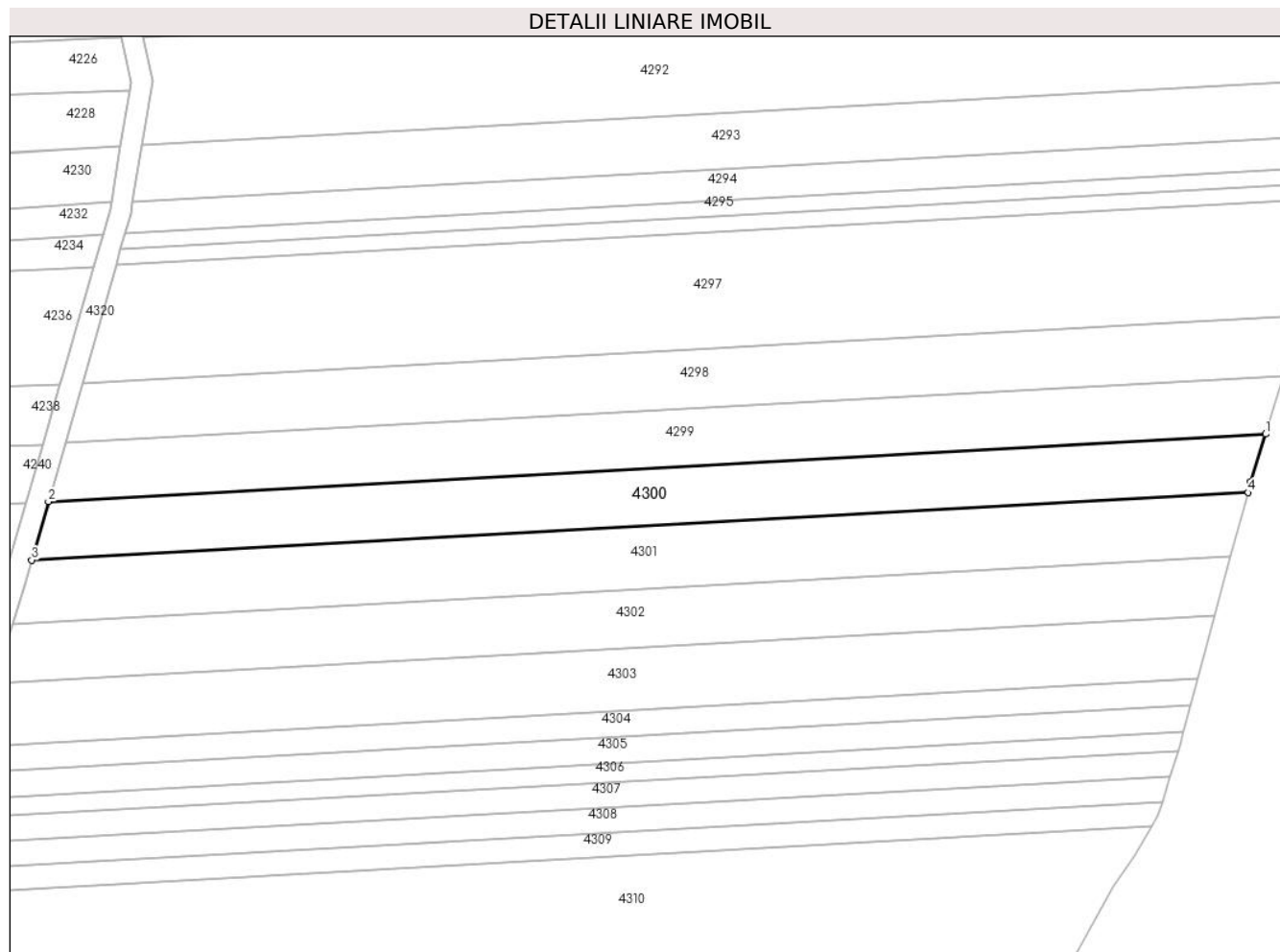
Inscrieri privind dezmembramintele dreptului de proprietate, drepturi reale de garanție și sarcini	Referințe
NU SUNT	

## Anexa Nr. 1 La Partea I

## Teren

Nr cadastral	Suprafața (mp)*	Observații / Referințe
	2.484	

\* Suprafața este determinată în planul de proiecție Stereo 70.



## Date referitoare la teren

Crt	Categorie folosință	Intravilan	Suprafața (mp)	Tarla	Parcelă	Nr. topo	Observații / Referințe
1	arabil	NU	2.484	71	1/16	-	

## Lungime Segmente

1) Valorile lungimilor segmentelor sunt obținute din proiecție în plan.

Punct început	X / Y	Punct sfârșit	X / Y	Lungime segment (** (m)
1	444.535,374 363.933,107	2	444.305,939 363.920,386	229.787
2	444.305,939 363.920,386	3	444.302,772 363.909,377	11.455
3	444.302,772 363.909,377	4	444.532,025 363.922,088	229.605
4	444.532,025 363.922,088	5	444.532,58 363.924,15	2.135
5	444.532,58 363.924,15	1	444.535,374 363.933,107	9.383



**\*\* Lungimile segmentelor sunt determinate în planul de proiecție Stereo 70 și sunt rotunjite la 1 milimetru.**

**\*\*\* Distanța dintre puncte este formată din segmente cumulate ce sunt mai mici decât valoarea 1 milimetru.**



**DATE DESPRE IMOBILUL NR. 4301**

Oficiul de Cadastru și Publicitate Imobiliară VALCEA  
Biroul de Cadastru și Publicitate Imobiliară Ramnicu Valcea

**A. Partea I. Descrierea imobilului**

TEREN Extravilan

Adresa: Jud. Valcea

Nr. Crt	Nr cadastral Nr. topografic	Suprafața* (mp)	Observații / Referințe
A1		2.702	Sector cadastral:46 Teren neimprejmut;

**B. Partea II. Proprietari și acte**

Inscrieri privitoare la dreptul de proprietate și alte drepturi reale	Referințe	
/		
Act Administrativ nr. 2348, din 08/05/2024 emis de PRIMARIA COMUNEI DRAGOESTI (ADEVÉRINTA; );		
B1	Inscrierea posesiei, drept de PROPRIETATE, dobandit prin Lege, cota actuala 1/1, cota initiala 1/1 1) <b>NEIDENTIFICAT</b> , CIF:00000000000000	A1
Act Normativ nr. 7, din 13/03/1996 emis de PARLAMENTUL ROMANIEI (LEGE; (,art 13));		
B2	Se notează mențiunea de proprietar neidentificat.	A1

**C. Partea III. SARCINI .**

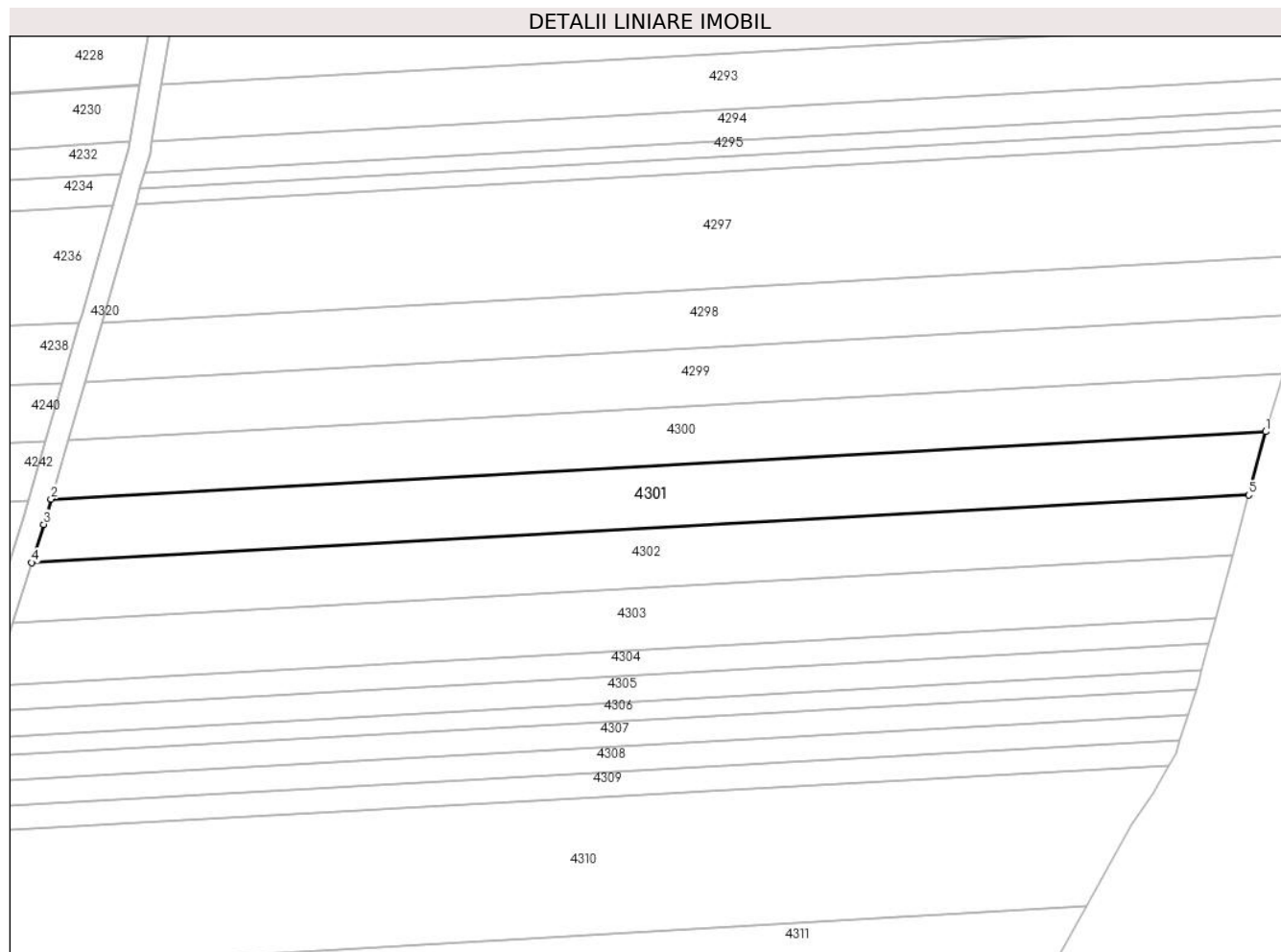
Inscrieri privind dezmembramintele dreptului de proprietate, drepturi reale de garanție și sarcini	Referințe
NU SUNT	

## Anexa Nr. 1 La Partea I

## Teren

Nr cadastral	Suprafața (mp)*	Observații / Referințe
	2.702	

\* Suprafața este determinată în planul de proiecție Stereo 70.



## Date referitoare la teren

Crt	Categorie folosință	Intravilan	Suprafața (mp)	Tarla	Parcelă	Nr. topo	Observații / Referințe
1	arabil	NU	2.702	71	16	-	

## Lungime Segmente

1) Valorile lungimilor segmentelor sunt obținute din proiecție în plan.

Punct început	X / Y	Punct sfârșit	X / Y	Lungime segment (** (m)
1	444.532,025 363.922,088	2	444.302,772 363.909,377	229.605
2	444.302,772 363.909,377	3	444.301,399 363.904,605	4.966
3	444.301,399 363.904,605	4	444.299,117 363.897,39	7.567
4	444.299,117 363.897,39	5	444.528,809 363.910,142	230.046
5	444.528,809 363.910,142	1	444.532,025 363.922,088	12.371

**\*\* Lungimile segmentelor sunt determinate în planul de proiecție Stereo 70 și sunt rotunjite la 1 milimetru.**

**\*\*\* Distanța dintre puncte este formată din segmente cumulate ce sunt mai mici decât valoarea 1 milimetru.**



**DATE DESPRE IMOBILUL NR. 4302**

Oficiul de Cadastru și Publicitate Imobiliară VALCEA  
Biroul de Cadastru și Publicitate Imobiliară Ramnicu Valcea

**A. Partea I. Descrierea imobilului**

TEREN Extravilan

Adresa: Jud. Valcea

Nr. Crt	Nr cadastral Nr. topografic	Suprafața* (mp)	Observații / Referințe
A1		2.549	Sector cadastral:46 Teren neimprejmuit;

**B. Partea II. Proprietari și acte**

Inscrieri privitoare la dreptul de proprietate și alte drepturi reale	Referințe
/	
Act Administrativ nr. 616/47096, din 14/07/1999 emis de CJSDPAT VALCEA (TITLU DE PROPRIETATE; );	
B1	A1
Intabulare, drept de PROPRIETATE, dobandit prin Reconstituire, cota actuala 1/1, cota initiala 1/1 1) RADA ST. ILIE, LIPSA CNP;	

**C. Partea III. SARCINI .**

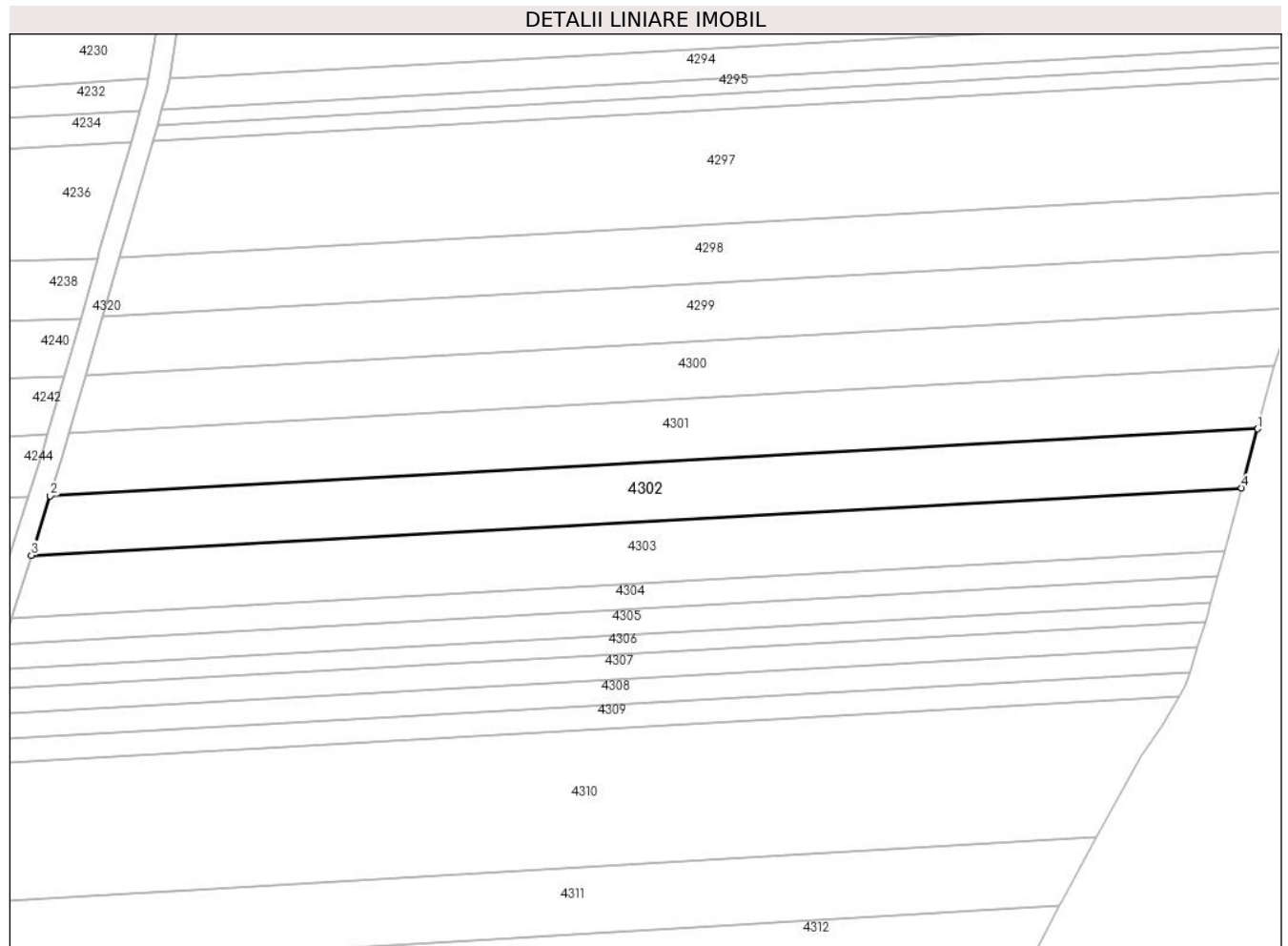
Inscrieri privind dezmembramintele dreptului de proprietate, drepturi reale de garanție și sarcini	Referințe
NU SUNT	

## Anexa Nr. 1 La Partea I

## Teren

Nr cadastral	Suprafața (mp)*	Observații / Referințe
	2.549	

\* Suprafața este determinată în planul de proiecție Stereo 70.



## Date referitoare la teren

Crt	Categorie folosință	Intravilan	Suprafața (mp)	Tarla	Parcelă	Nr. topo	Observații / Referințe
1	arabil	NU	2.549	71	7	-	

## Lungime Segmente

1) Valorile lungimilor segmentelor sunt obținute din proiecție în plan.

Punct început	X / Y	Punct sfârșit	X / Y	Lungime segment (** (m)
1	444.528,809 363.910,142	2	444.299,117 363.897,39	230.046
2	444.299,117 363.897,39	3	444.295,548 363.886,107	11.834
3	444.295,548 363.886,107	4	444.525,779 363.898,889	230.586
4	444.525,779 363.898,889	1	444.528,809 363.910,142	11.654

\*\* Lungimile segmentelor sunt determinate în planul de proiecție Stereo 70 și sunt rotunjite la 1 milimetru.



**\*\*\* Distanţa dintre puncte este formată din segmente cumulate ce sunt mai mici decât valoarea 1 milimetru.**



**DATE DESPRE IMOBILUL NR. 4303**

Oficiul de Cadastru și Publicitate Imobiliară VALCEA  
Biroul de Cadastru și Publicitate Imobiliară Ramnicu Valcea

**A. Partea I. Descrierea imobilului**

TEREN Extravilan

Adresa: Jud. Valcea

Nr. Crt	Nr cadastral Nr. topografic	Suprafața* (mp)	Observații / Referințe
A1		2.700	Sector cadastral:46 Teren neimprejmit;

**B. Partea II. Proprietari și acte**

Inscrieri privitoare la dreptul de proprietate și alte drepturi reale		Referințe
/		
Act Notarial nr. 91, din 27/06/2014 emis de BIN PIRVU IOANA (CERTIFICAT DE MOSTENITOR; );		
B1	Intabulare, drept de PROPRIETATE, dobandit prin Succesiune, cota actuala 1/2, cota initiala 1/2 1) <b>IONESCU RADA</b>	A1
B2	Intabulare, drept de PROPRIETATE, dobandit prin Succesiune, cota actuala 1/2, cota initiala 1/2 1) <b>BREBENEL MARIA</b>	A1

**C. Partea III. SARCINI .**

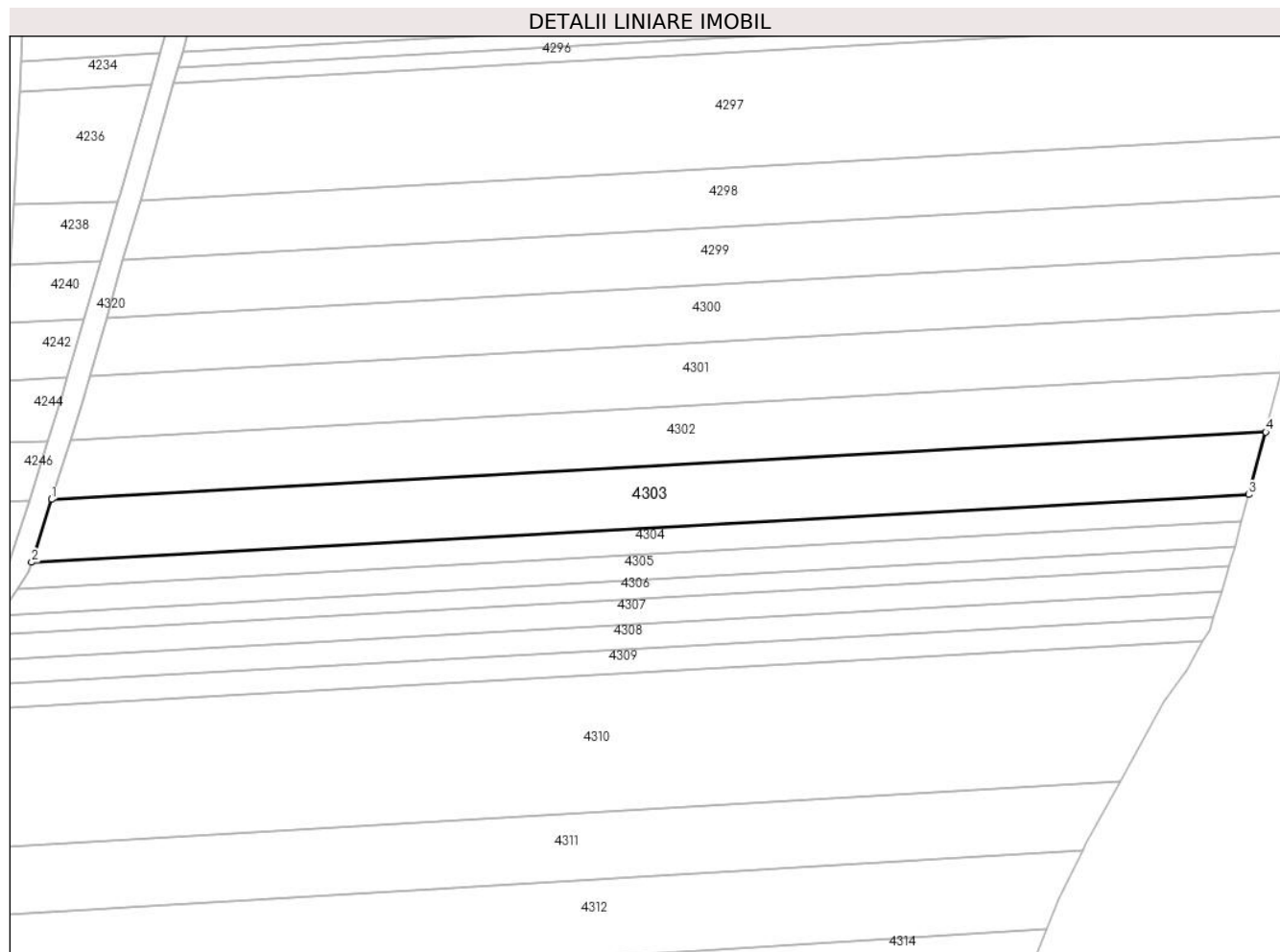
Inscrieri privind dezmembramintele dreptului de proprietate, drepturi reale de garanție și sarcini	Referințe
NU SUNT	

## Anexa Nr. 1 La Partea I

## Teren

Nr cadastral	Suprafața (mp)*	Observații / Referințe
	2.700	

\* Suprafața este determinată în planul de proiecție Stereo 70.



## Date referitoare la teren

Crt	Categorie folosință	Intravilan	Suprafața (mp)	Tarla	Parcelă	Nr. topo	Observații / Referințe
1	arabil	NU	2.700	71	1/20	-	

## Lungime Segmente

1) Valorile lungimilor segmentelor sunt obținute din proiecție în plan.

Punct început	X / Y	Punct sfârșit	X / Y	Lungime segment (** (m)
1	444.295,548 363.886,107	2	444.291,777 363.874,185	12.504
2	444.291,777 363.874,185	3	444.522,578 363.886,998	231.156
3	444.522,578 363.886,998	4	444.525,779 363.898,889	12.314
4	444.525,779 363.898,889	1	444.295,548 363.886,107	230.586

\*\* Lungimile segmentelor sunt determinate în planul de proiecție Stereo 70 și sunt rotunjite la 1 milimetru.

**\*\*\* Distanţa dintre puncte este formată din segmente cumulate ce sunt mai mici decât valoarea 1 milimetru.**



**DATE DESPRE IMOBILUL NR. 4304**

Oficiul de Cadastru și Publicitate Imobiliară VALCEA  
 Biroul de Cadastru și Publicitate Imobiliară Ramnicu Valcea

**A. Partea I. Descrierea imobilului**

TEREN Extravilan

Adresa: Jud. Valcea

Nr. Crt	Nr cadastral Nr. topografic	Suprafața* (mp)	Observații / Referințe
A1		1.125	Sector cadastral:46 Teren neimprejmuit;

**B. Partea II. Proprietari și acte**

Inscrieri privitoare la dreptul de proprietate și alte drepturi reale	Referințe
/	
Hotarare Judecatoreasca nr. 3250, din 17/11/2010 emis de JUDECATORIA DRAGASANI (SENTINTA CIVILA; );	
B1	A1
Intabulare, drept de PROPRIETATE, dobandit prin Hotarare Judecatoreasca, cota actuala 1/1, cota initiala 1/1 1) MELENTE ILIE-LIVIU, LIPSA CNP;	

**C. Partea III. SARCINI .**

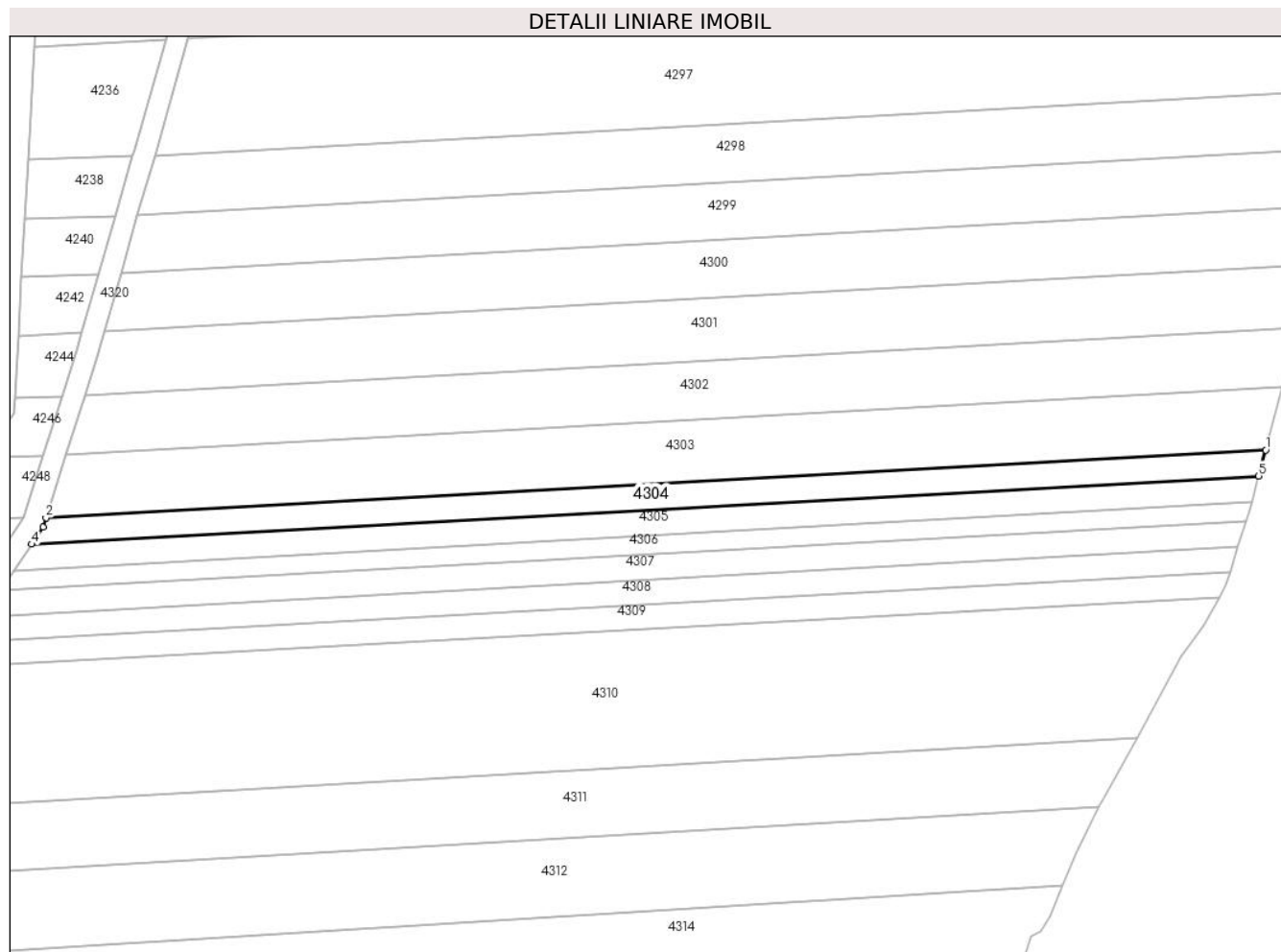
Inscrieri privind dezmembramintele dreptului de proprietate, drepturi reale de garanție și sarcini	Referințe
NU SUNT	

## Anexa Nr. 1 La Partea I

## Teren

Nr cadastral	Suprafața (mp)*	Observații / Referințe
	1.125	

\* Suprafața este determinată în planul de proiecție Stereo 70.



## Date referitoare la teren

Crt	Categorie folosință	Intravilan	Suprafața (mp)	Tarla	Parcelă	Nr. topo	Observații / Referințe
1	arabil	NU	1.125	71	19	-	

## Lungime Segmente

1) Valorile lungimilor segmentelor sunt obținute din proiecție în plan.

Punct început	X / Y	Punct sfârșit	X / Y	Lungime segment (** (m)
1	444.522,578 363.886,998	2	444.291,777 363.874,185	231.156
2	444.291,777 363.874,185	3	444.291,215 363.872,409	1.863
3	444.291,215 363.872,409	4	444.289,068 363.869,17	3.886
4	444.289,068 363.869,17	5	444.521,249 363.882,061	232.539
5	444.521,249 363.882,061	1	444.522,578 363.886,998	5.113



**\*\* Lungimile segmentelor sunt determinate în planul de proiecție Stereo 70 și sunt rotunjite la 1 milimetru.**

**\*\*\* Distanța dintre puncte este formată din segmente cumulate ce sunt mai mici decât valoarea 1 milimetru.**



**DATE DESPRE IMOBILUL NR. 4305**

Oficiul de Cadastru și Publicitate Imobiliară VALCEA  
Biroul de Cadastru și Publicitate Imobiliară Ramnicu Valcea

**A. Partea I. Descrierea imobilului**

TEREN Extravilan

Adresa: Jud. Valcea

Nr. Crt	Nr cadastral Nr. topografic	Suprafața* (mp)	Observații / Referințe
A1		1.125	Sector cadastral:46 Teren neimprejmut;

**B. Partea II. Proprietari și acte**

Inscrieri privitoare la dreptul de proprietate și alte drepturi reale		Referințe
/		
Act Administrativ nr. 2348, din 08/05/2024 emis de PRIMARIA COMUNEI DRAGOESTI (ADEVÉRINTA; );		
B1	Inscrierea posesiei, drept de PROPRIETATE, dobandit prin Lege, cota actuala 1/1, cota initiala 1/1 1) <b>NEIDENTIFICAT</b> , CIF:00000000000000	A1
Act Normativ nr. 7, din 13/03/1996 emis de PARLAMENTUL ROMANIEI (LEGE; (,art 13));		
B2	Se notează mențiunea de proprietar neidentificat.	A1

**C. Partea III. SARCINI .**

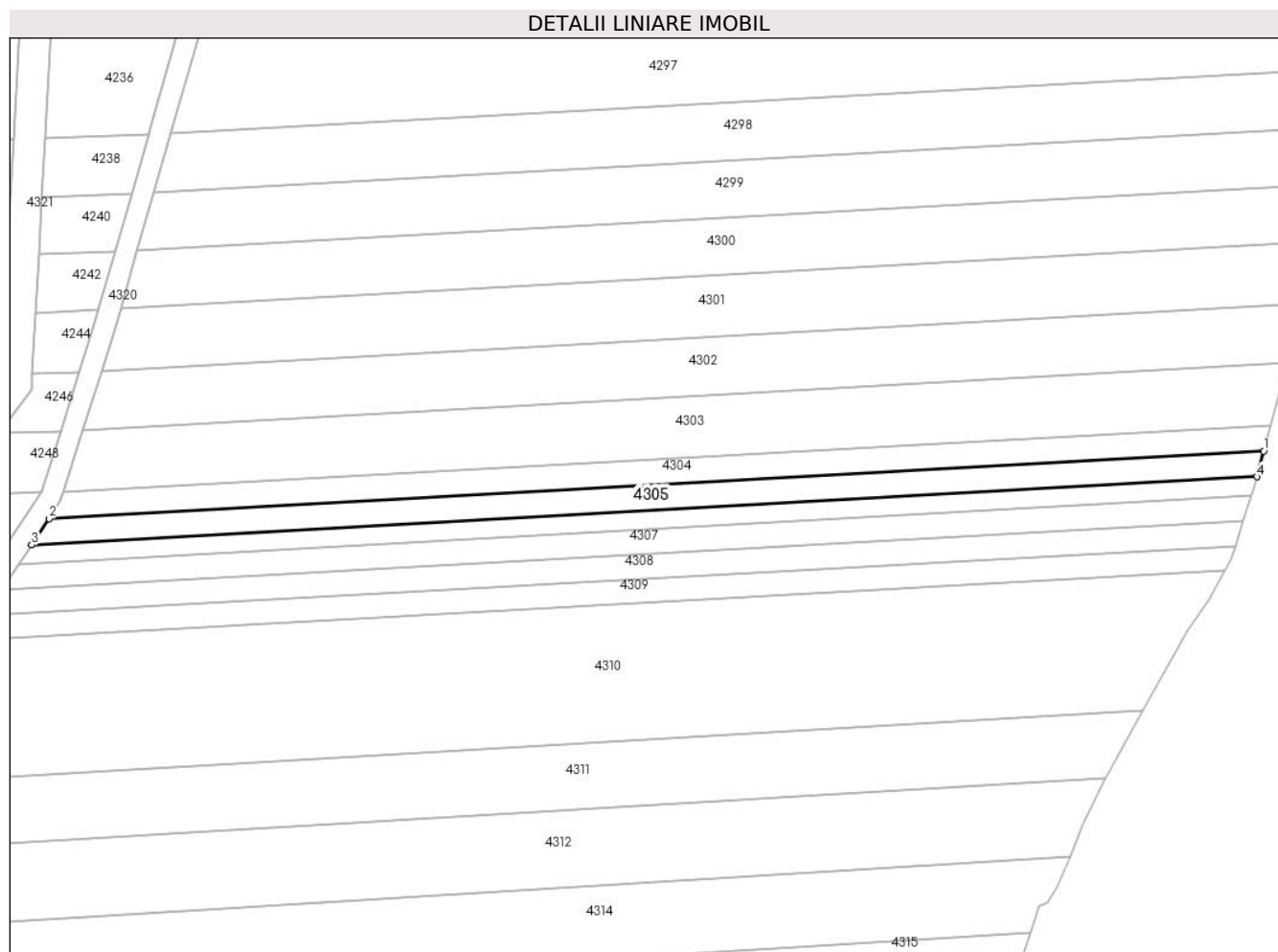
Inscrieri privind dezmembramintele dreptului de proprietate, drepturi reale de garanție și sarcini	Referințe
NU SUNT	

## Anexa Nr. 1 La Partea I

## Teren

Nr cadastral	Suprafața (mp)*	Observații / Referințe
	1.125	

\* Suprafața este determinată în planul de proiecție Stereo 70.



## Date referitoare la teren

Crt	Categorie folosință	Intravilan	Suprafața (mp)	Tarla	Parcelă	Nr. topo	Observații / Referințe
1	arabil	NU	1.125	71	1/22	-	

## Lungime Segmente

1) Valorile lungimilor segmentelor sunt obținute din proiecție în plan.

Punct început	X / Y	Punct sfârșit	X / Y	Lungime segment (** (m)
1	444.521,249 363.882,061	2	444.289,068 363.869,17	232.539
2	444.289,068 363.869,17	3	444.285,748 363.864,161	6.009
3	444.285,748 363.864,161	4	444.519,93 363.877,163	234.543
4	444.519,93 363.877,163	1	444.521,249 363.882,061	5.072

\*\* Lungimile segmentelor sunt determinate în planul de proiecție Stereo 70 și sunt rotunjite la 1 milimetru.

**\*\*\* Distanţa dintre puncte este formată din segmente cumulate ce sunt mai mici decât valoarea 1 milimetru.**



**DATE DESPRE IMOBILUL NR. 4306**

Oficiul de Cadastru și Publicitate Imobiliară VALCEA  
Biroul de Cadastru și Publicitate Imobiliară Ramnicu Valcea

**A. Partea I. Descrierea imobilului**

TEREN Extravilan

Adresa: Jud. Valcea

Nr. Crt	Nr cadastral Nr. topografic	Suprafața* (mp)	Observații / Referințe
A1		842	Sector cadastral:46 Teren neimprejmuit;

**B. Partea II. Proprietari și acte**

Inscrieri privitoare la dreptul de proprietate și alte drepturi reale	Referințe
/	
Act Administrativ nr. 1009/46386, din 18/09/2002 emis de CJSDPAT VALCEA (TITLU DE PROPRIETATE; );	
B1	A1
Intabulare, drept de PROPRIETATE, dobandit prin Reconstituire, cota actuala 1/1, cota initiala 1/1	
1) COJOCARU P. PETRE, LIPSA CNP;	

**C. Partea III. SARCINI .**

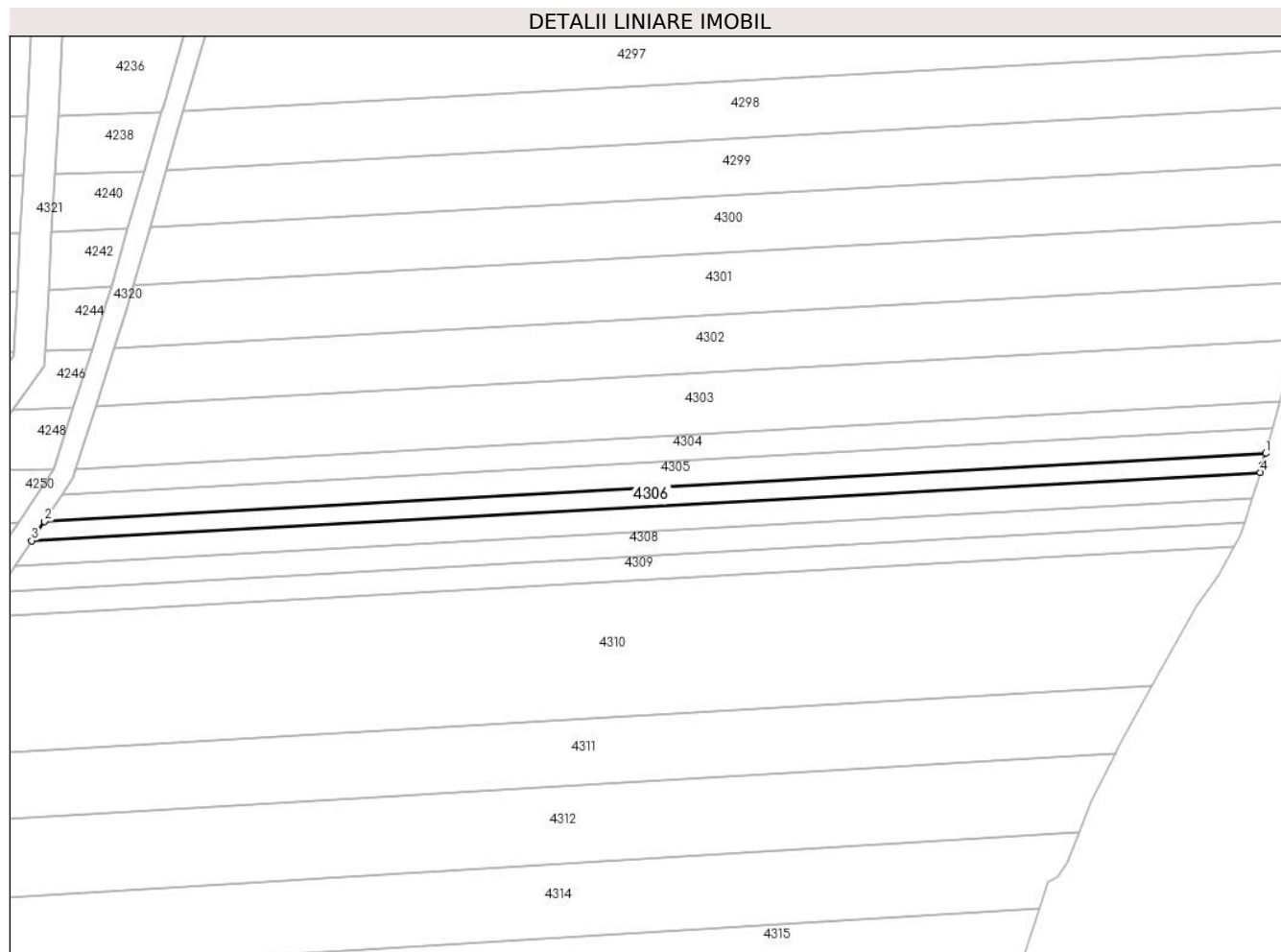
Inscrieri privind dezmembramintele dreptului de proprietate, drepturi reale de garanție și sarcini	Referințe
NU SUNT	

## Anexa Nr. 1 La Partea I

## Teren

Nr cadastral	Suprafața (mp)*	Observații / Referințe
	842	

\* Suprafața este determinată în planul de proiecție Stereo 70.



## Date referitoare la teren

Crt	Categorie folosință	Intra vilan	Suprafața (mp)	Tarla	Parcelă	Nr. topo	Observații / Referințe
1	arabil	NU	842	71	21	-	

## Lungime Segmente

1) Valorile lungimilor segmentelor sunt obținute din proiecție în plan.

Punct început	X / Y	Punct sfârșit	X / Y	Lungime segment (** (m)
1	444.519,93 363.877,163	2	444.285,748 363.864,161	234.543
2	444.285,748 363.864,161	3	444.283,281 363.860,44	4.465
3	444.283,281 363.860,44	4	444.518,884 363.873,52	235.966
4	444.518,884 363.873,52	5	444.519,34 363.874,97	1.52
5	444.519,34 363.874,97	1	444.519,93 363.877,163	2.271



**\*\* Lungimile segmentelor sunt determinate în planul de proiecție Stereo 70 și sunt rotunjite la 1 milimetru.**

**\*\*\* Distanța dintre puncte este formată din segmente cumulate ce sunt mai mici decât valoarea 1 milimetru.**



**DATE DESPRE IMOBILUL NR. 4307**

Oficiul de Cadastru și Publicitate Imobiliară VALCEA  
Biroul de Cadastru și Publicitate Imobiliară Ramnicu Valcea

**A. Partea I. Descrierea imobilului**

TEREN Extravilan

Adresa: Jud. Valcea

Nr. Crt	Nr cadastral Nr. topografic	Suprafața* (mp)	Observații / Referințe
A1		1.125	Sector cadastral:46 Teren neimprejmut;

**B. Partea II. Proprietari și acte**

Inscrieri privitoare la dreptul de proprietate și alte drepturi reale		Referințe
/		
Act Administrativ nr. 2348, din 08/05/2024 emis de PRIMARIA COMUNEI DRAGOESTI (ADEVÉRINTA; );		
B1	Inscrierea posesiei, drept de PROPRIETATE, dobandit prin Lege, cota actuala 1/1, cota initiala 1/1 1) <b>NEIDENTIFICAT</b> , CIF:00000000000000	A1
Act Normativ nr. 7, din 13/03/1996 emis de PARLAMENTUL ROMANIEI (LEGE; („art 13));		
B2	Se notează mențiunea de proprietar neidentificat.	A1

**C. Partea III. SARCINI .**

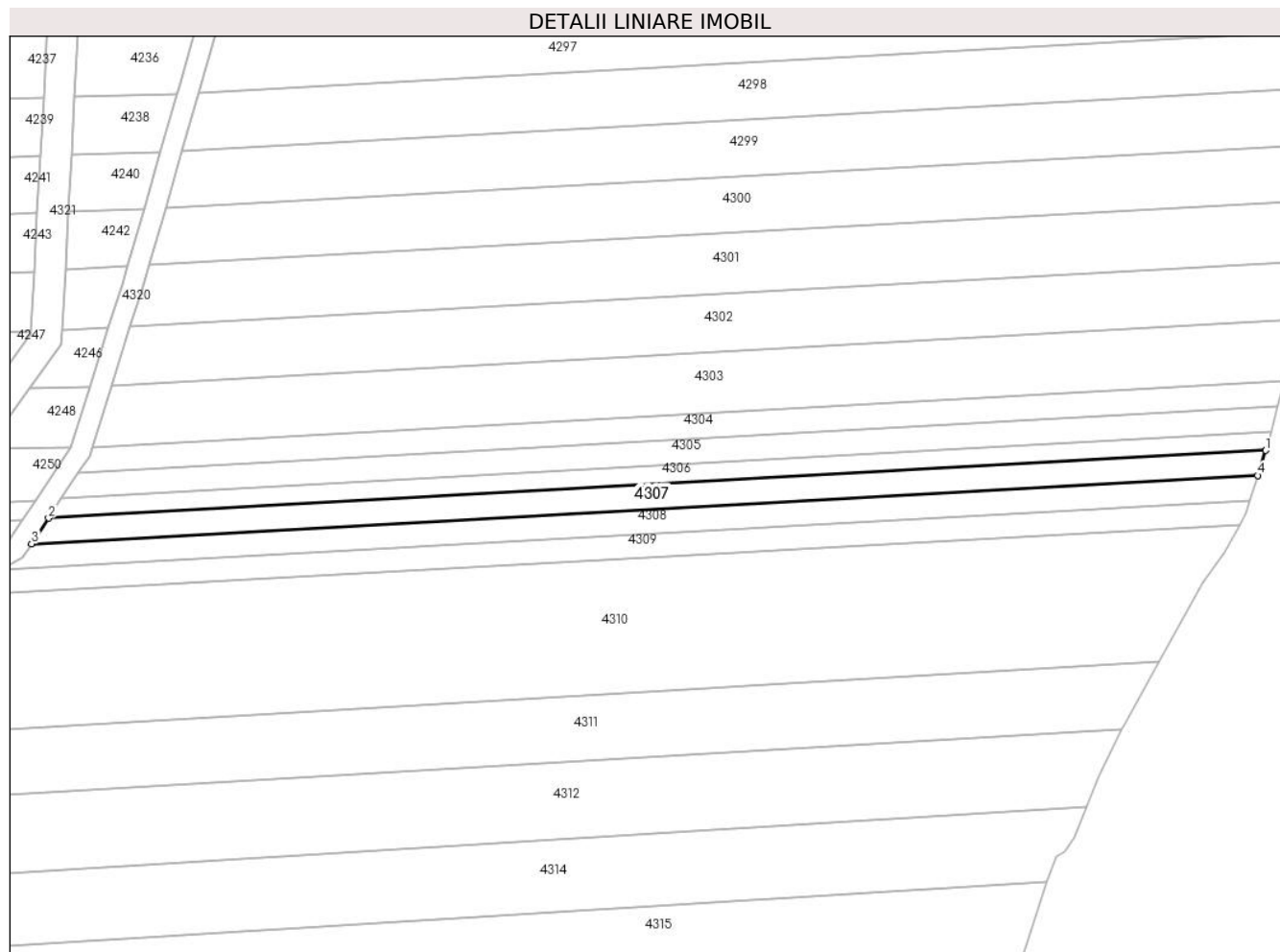
Inscrieri privind dezmembramintele dreptului de proprietate, drepturi reale de garanție și sarcini	Referințe
NU SUNT	

## Anexa Nr. 1 La Partea I

## Teren

Nr cadastral	Suprafața (mp)*	Observații / Referințe
	1.125	

\* Suprafața este determinată în planul de proiecție Stereo 70.



## Date referitoare la teren

Crt	Categorie folosință	Intra vilan	Suprafața (mp)	Tarla	Parcelă	Nr. topo	Observații / Referințe
1	arabil	NU	1.125	71	23	-	

## Lungime Segmente

1) Valorile lungimilor segmentelor sunt obținute din proiecție în plan.

Punct început	X / Y	Punct sfârșit	X / Y	Lungime segment (** (m)
1	444.518,884 363.873,52	2	444.283,281 363.860,44	235.966
2	444.283,281 363.860,44	3	444.280,007 363.855,501	5.926
3	444.280,007 363.855,501	4	444.517,36 363.868,678	237.718
4	444.517,36 363.868,678	1	444.518,884 363.873,52	5.076

\*\* Lungimile segmentelor sunt determinate în planul de proiecție Stereo 70 și sunt rotunjite la 1 milimetru.

**\*\*\* Distanţa dintre puncte este formată din segmente cumulate ce sunt mai mici decât valoarea 1 milimetru.**



**DATE DESPRE IMOBILUL NR. 4308**

Oficiul de Cadastru și Publicitate Imobiliară VALCEA  
Biroul de Cadastru și Publicitate Imobiliară Ramnicu Valcea

**A. Partea I. Descrierea imobilului**

TEREN Extravilan

Adresa: Jud. Valcea

Nr. Crt	Nr cadastral Nr. topografic	Suprafața* (mp)	Observații / Referințe
A1		1.125	Sector cadastral:46 Teren neimprejmuit;

**B. Partea II. Proprietari și acte**

Inscrieri privitoare la dreptul de proprietate și alte drepturi reale	Referințe
/	
Act Administrativ nr. 901/46817, din 16/12/2002 emis de CJSDPAT VALCEA (TITLU DE PROPRIETATE; );	
B1	A1
Intabulare, drept de PROPRIETATE, dobandit prin Reconstituire, cota actuala 1/1, cota initiala 1/1 1) ILINCA I. ANA, LIPSA CNP;	

**C. Partea III. SARCINI .**

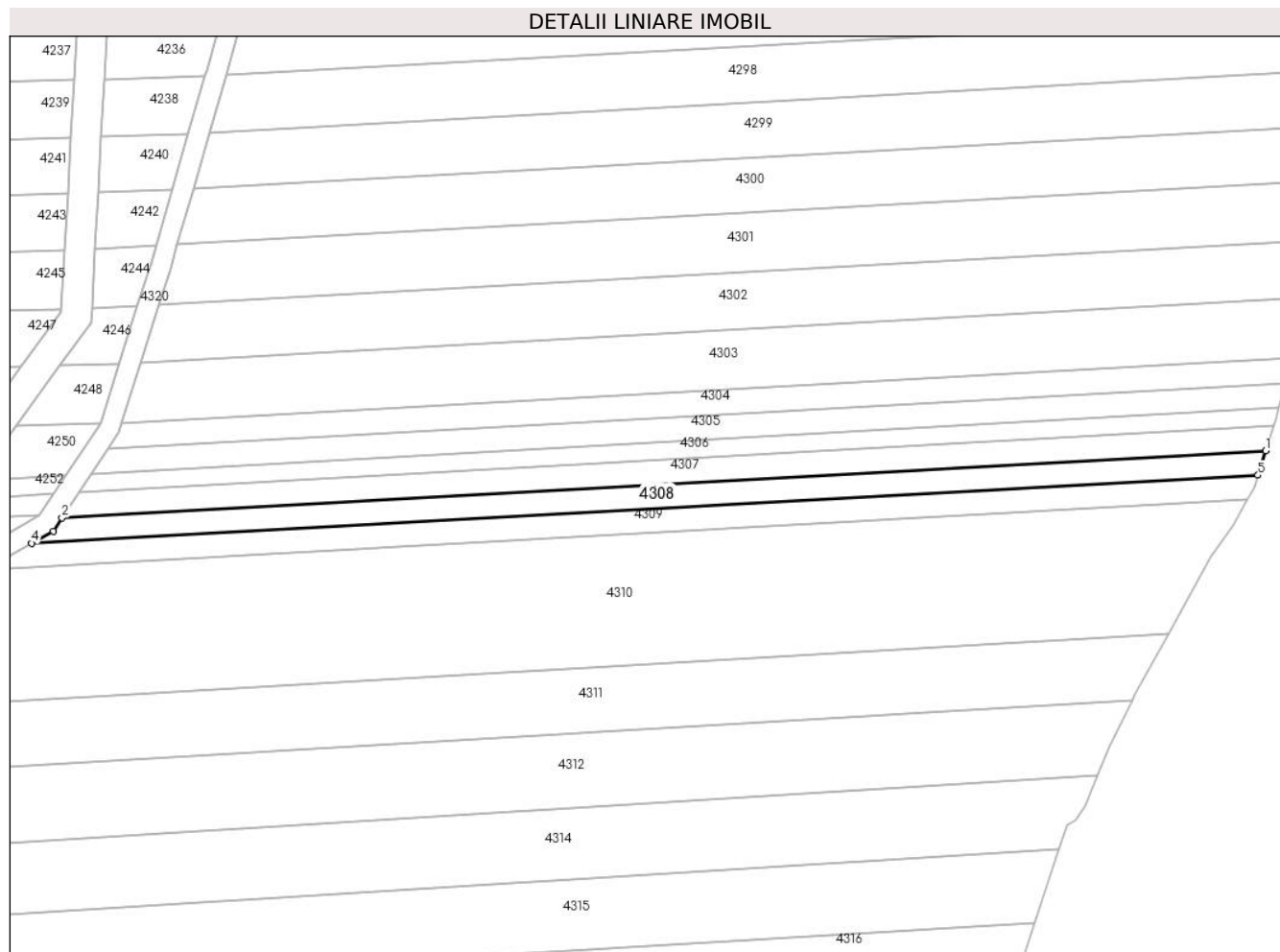
Inscrieri privind dezmembramintele dreptului de proprietate, drepturi reale de garanție și sarcini	Referințe
NU SUNT	

## Anexa Nr. 1 La Partea I

## Teren

Nr cadastral	Suprafața (mp)*	Observații / Referințe
	1.125	

\* Suprafața este determinată în planul de proiecție Stereo 70.



## Date referitoare la teren

Crt	Categorie folosință	Intravilan	Suprafața (mp)	Tarla	Parcelă	Nr. topo	Observații / Referințe
1	arabil	NU	1.125	71	24	-	

## Lungime Segmente

1) Valorile lungimilor segmentelor sunt obținute din proiecție în plan.

Punct început	X / Y	Punct sfârșit	X / Y	Lungime segment (** (m)
1	444.517,36 363.868,678	2	444.280,007 363.855,501	237.718
2	444.280,007 363.855,501	3	444.278,279 363.852,894	3.128
3	444.278,279 363.852,894	4	444.274,004 363.850,458	4.92
4	444.274,004 363.850,458	5	444.515,852 363.863,885	242.22
5	444.515,852 363.863,885	1	444.517,36 363.868,678	5.025



**\*\* Lungimile segmentelor sunt determinate în planul de proiecție Stereo 70 și sunt rotunjite la 1 milimetru.**

**\*\*\* Distanța dintre puncte este formată din segmente cumulate ce sunt mai mici decât valoarea 1 milimetru.**



**DATE DESPRE IMOBILUL NR. 4309**

Oficiul de Cadastru și Publicitate Imobiliară VALCEA  
Biroul de Cadastru și Publicitate Imobiliară Ramnicu Valcea

**A. Partea I. Descrierea imobilului**

TEREN Extravilan

Adresa: Jud. Valcea

Nr. Crt	Nr cadastral Nr. topografic	Suprafața* (mp)	Observații / Referințe
A1		1.125	Sector cadastral:46 Teren neimprejmuit;

**B. Partea II. Proprietari și acte**

Inscrieri privitoare la dreptul de proprietate și alte drepturi reale	Referințe
/	
Act Administrativ nr. 863/50631, din 30/07/2002 emis de CJSDPAT VALCEA (TITLU DE PROPRIETATE; );	
B1	A1
Intabulare, drept de PROPRIETATE, dobandit prin Reconstituire, cota actuala 1/1, cota initiala 1/1 1) <b>ANDREI MARIN</b> , LIPSA CNP;	

**C. Partea III. SARCINI .**

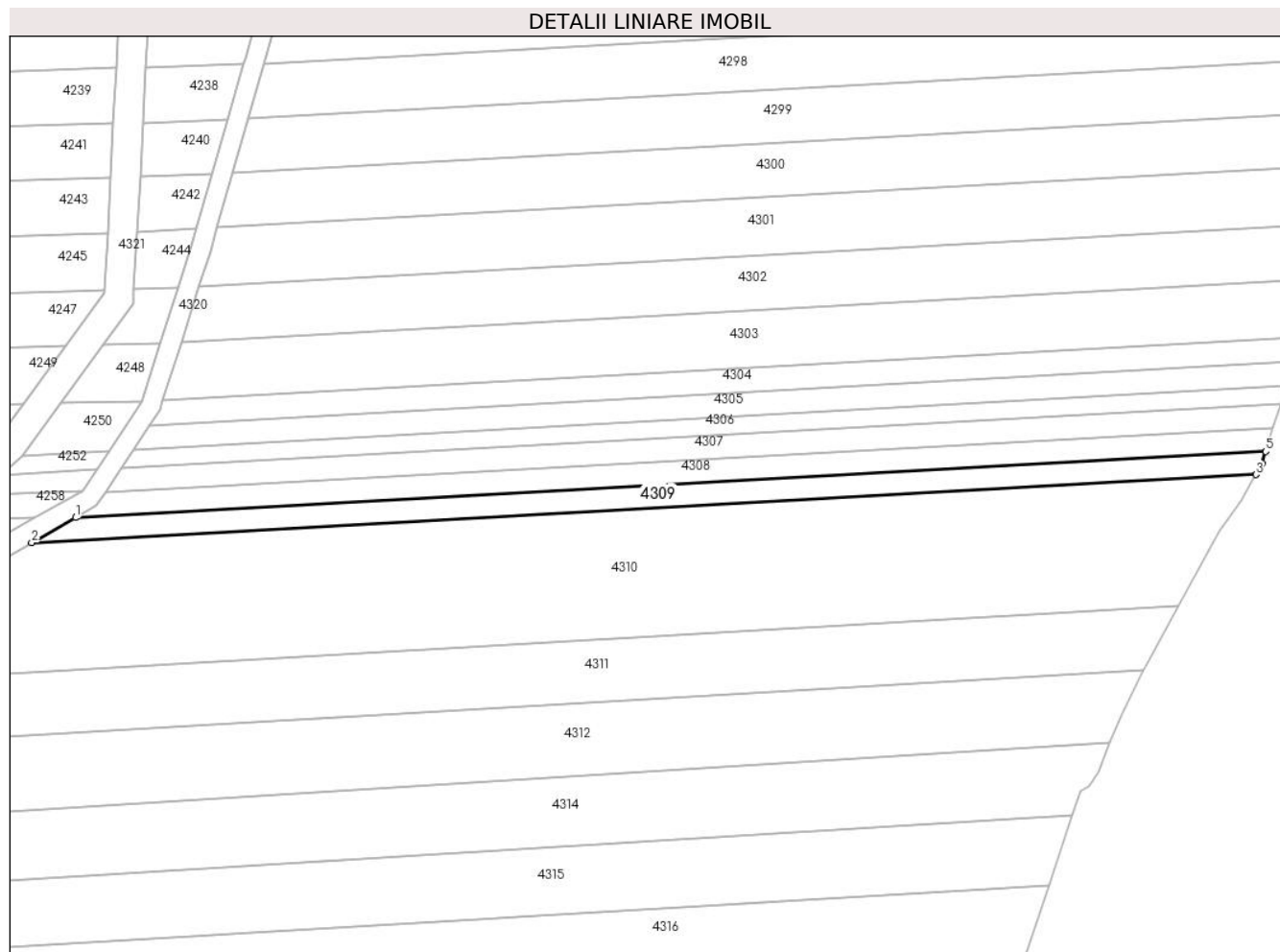
Inscrieri privind dezmembramintele dreptului de proprietate, drepturi reale de garanție și sarcini	Referințe
NU SUNT	

## Anexa Nr. 1 La Partea I

## Teren

Nr cadastral	Suprafața (mp)*	Observații / Referințe
	1.125	

\* Suprafața este determinată în planul de proiecție Stereo 70.



## Date referitoare la teren

Crt	Categorie folosință	Intravilan	Suprafața (mp)	Tarla	Parcelă	Nr. topo	Observații / Referințe
1	arabil	NU	1.125	71	1/29	-	

## Lungime Segmente

1) Valorile lungimilor segmentelor sunt obținute din proiecție în plan.

Punct început	X / Y	Punct sfârșit	X / Y	Lungime segment (** (m)
1	444.274,004 363.850,458	2	444.265,091 363.845,38	10.258
2	444.265,091 363.845,38	3	444.513,837 363.859,19	249.129
3	444.513,837 363.859,19	4	444.515,07 363.861,4	2.531
4	444.515,07 363.861,4	5	444.515,852 363.863,885	2.605
5	444.515,852 363.863,885	1	444.274,004 363.850,458	242.22

**\*\* Lungimile segmentelor sunt determinate în planul de proiecție Stereo 70 și sunt rotunjite la 1 milimetru.**

**\*\*\* Distanța dintre puncte este formată din segmente cumulate ce sunt mai mici decât valoarea 1 milimetru.**



**DATE DESPRE IMOBILUL NR. 4310**

Oficiul de Cadastru și Publicitate Imobiliară VALCEA  
Biroul de Cadastru și Publicitate Imobiliară Ramnicu Valcea

**A. Partea I. Descrierea imobilului**

TEREN Extravilan

Adresa: Jud. Valcea

Nr. Crt	Nr cadastral Nr. topografic	Suprafața* (mp)	Observații / Referințe
A1		8.438	Sector cadastral:46 Teren neimprejmuit;

**B. Partea II. Proprietari și acte**

Inscrieri privitoare la dreptul de proprietate și alte drepturi reale	Referințe	
/		
Act Administrativ nr. 2348, din 08/05/2024 emis de PRIMARIA COMUNEI DRAGOESTI (ADEVÉRINTA; );		
B1	Inscrierea posesiei, drept de PROPRIETATE, dobandit prin Lege, cota actuala 1/1, cota initiala 1/1 1) <b>NEIDENTIFICAT</b> , CIF:00000000000000	A1
Act Normativ nr. 7, din 13/03/1996 emis de PARLAMENTUL ROMANIEI (LEGE; (,art 13));		
B2	Se notează mențiunea de proprietar neidentificat.	A1

**C. Partea III. SARCINI .**

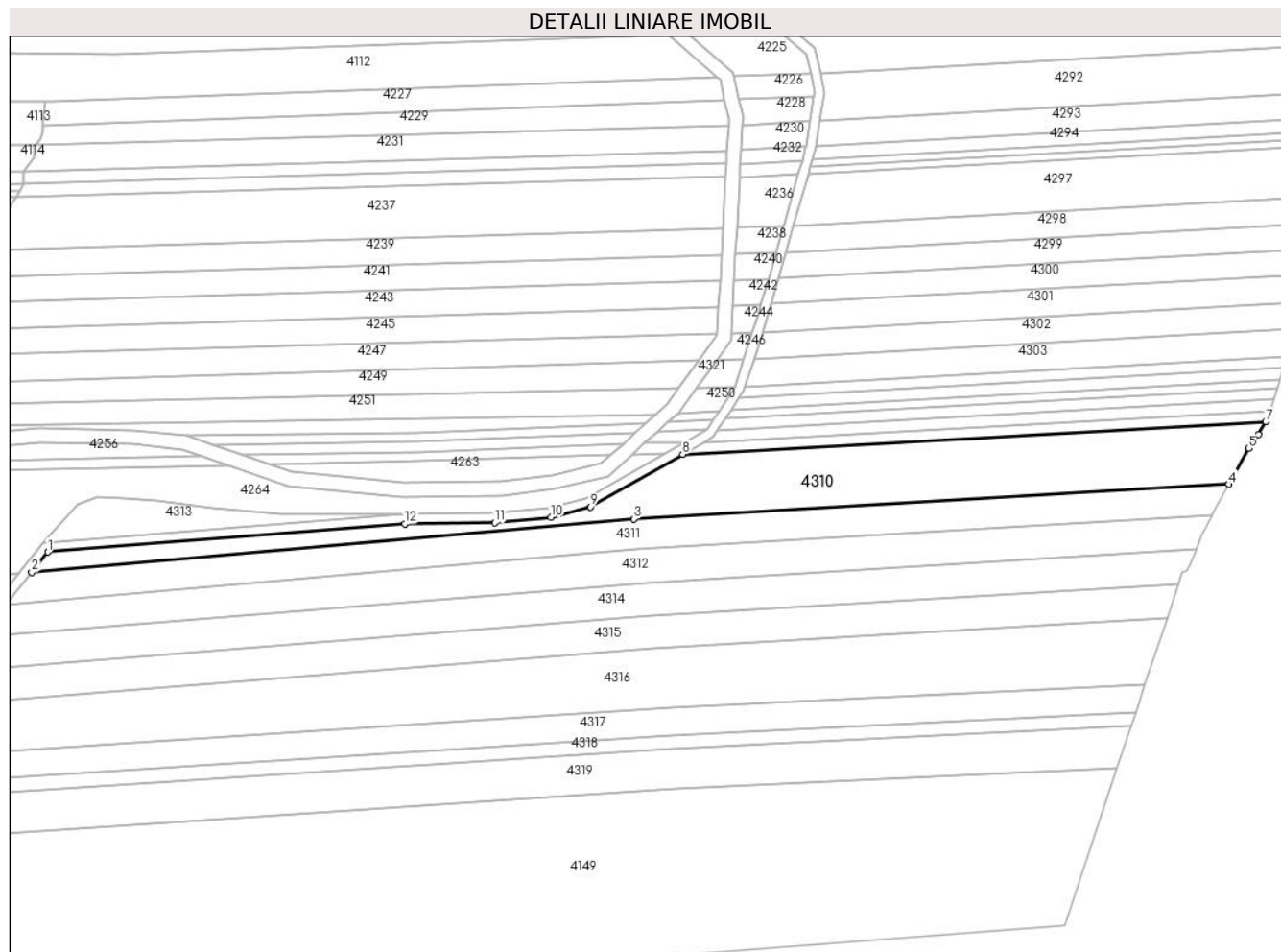
Inscrieri privind dezmembramintele dreptului de proprietate, drepturi reale de garanție și sarcini	Referințe
NU SUNT	

## Anexa Nr. 1 La Partea I

## Teren

Nr cadastral	Suprafața (mp)*	Observații / Referințe
	8.438	

\* Suprafața este determinată în planul de proiecție Stereo 70.



## Date referitoare la teren

Crt	Categorie folosință	Intra vilan	Suprafața (mp)	Tarla	Parcelă	Nr. topo	Observații / Referințe
1	arabil	NU	8.438	71	26	-	

## Lungime Segmente

1) Valorile lungimilor segmentelor sunt obținute din proiecție în plan.

Punct început	X / Y	Punct sfârșit	X / Y	Lungime segment (** (m)
1	443.994,312 363.803,746	2	443.987,459 363.795,054	11.069
2	443.987,459 363.795,054	3	444.244,338 363.817,8	257.884
3	444.244,338 363.817,8	4	444.498,194 363.832,6	254.287
4	444.498,194 363.832,6	5	444.506,57 363.847,85	17.399
5	444.506,57 363.847,85	6	444.510,82 363.853,78	7.296



Punct început	X / Y	Punct sfârșit	X / Y	Lungime segment (** (m)
6	444.510,82 363.853,78	7	444.513,837 363.859,19	6.194
7	444.513,837 363.859,19	8	444.265,091 363.845,38	249.129
8	444.265,091 363.845,38	9	444.225,792 363.822,988	45.231
9	444.225,792 363.822,988	10	444.208,921 363.818,447	17.471
10	444.208,921 363.818,447	11	444.184,97 363.816,241	24.052
11	444.184,97 363.816,241	12	444.146,611 363.815,767	38.362
12	444.146,611 363.815,767	1	443.994,312 363.803,746	152.773

\*\* Lungimile segmentelor sunt determinate în planul de proiecție Stereo 70 și sunt rotunjite la 1 milimetru.

\*\*\* Distanța dintre puncte este formată din segmente cumulate ce sunt mai mici decât valoarea 1 milimetru.



**DATE DESPRE IMOBILUL NR. 4311**

Oficiul de Cadastru și Publicitate Imobiliară VALCEA  
Biroul de Cadastru și Publicitate Imobiliară Ramnicu Valcea

**A. Partea I. Descrierea imobilului**

TEREN Extravilan

Adresa: Jud. Valcea, sat Buciumeni, punctele HARCA si ZAVOI-HARCA

Nr. Crt	Nr cadastral Nr. topografic	Suprafața* (mp)	Observații / Referințe
A1	35172	Din acte: 15.000 Masurata: 6.568	Sector cadastral:46 Teren neimprejmuit; DIFERENTA DE SUPRAFATA SE AFLA LA ID 4267, 4271, 4134

**B. Partea II. Proprietari și acte**

Inscrieri privitoare la dreptul de proprietate și alte drepturi reale	Referințe
<b>42242 / 29/08/2014</b>	
Act Notarial nr. Certificat de Mostenitor Suplimentar nr.70, din 09/09/2013 emis de BNP Alexandru Elena Simona (; Titlu de Proprietate nr.89/43053 eliberat de Comisia Judeteana Valcea,Adeverinta nr.4096 din 27.08.2014 eliberata de Primaria comunei Dragoesti );	
B1	A1
Intabulare, drept de PROPRIETATE, dobandit prin Succesiune, cota actuala 1/1, cota initiala 1/1 1) DOROBANTU MARIA	

**C. Partea III. SARCINI .**

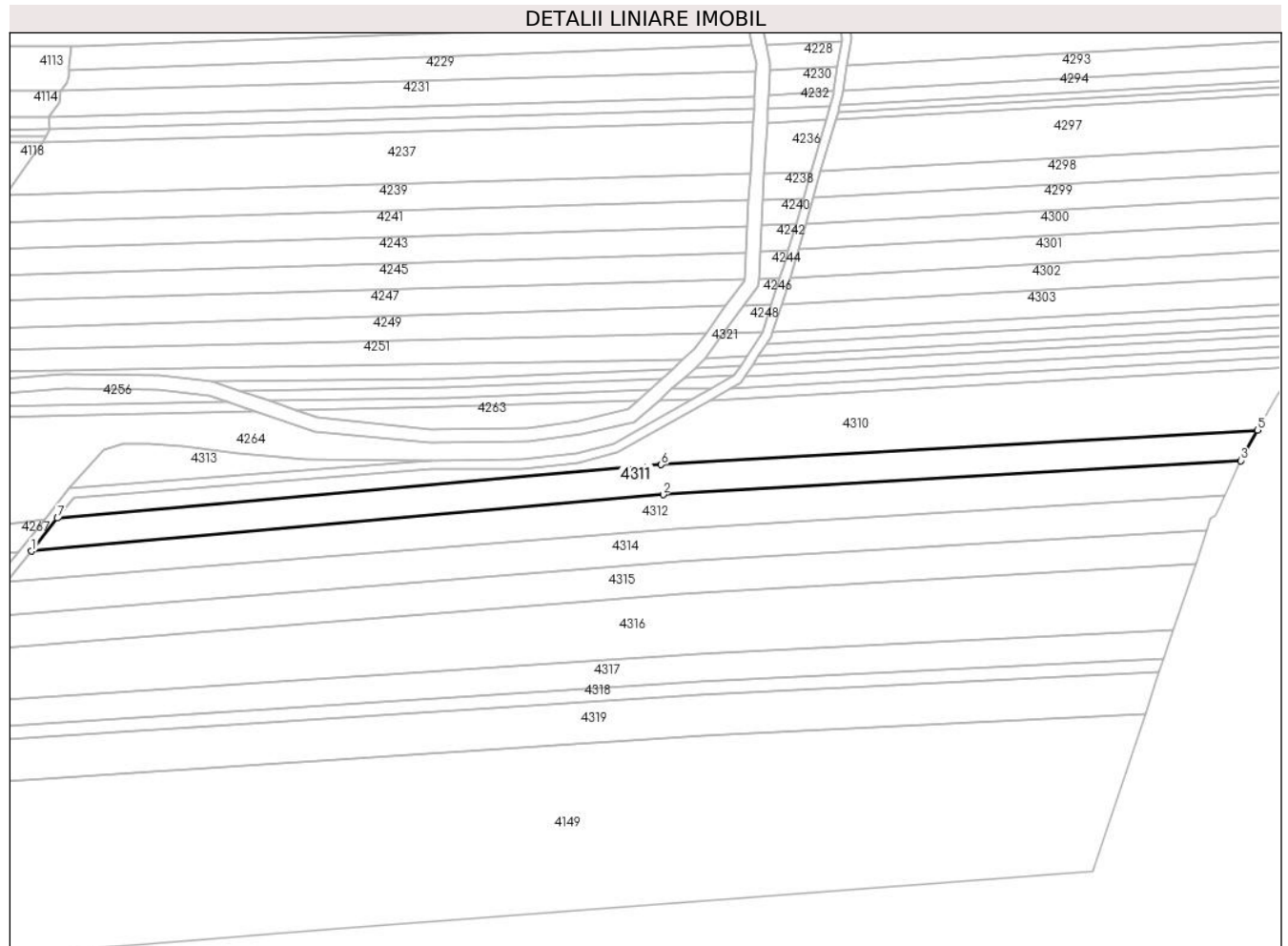
Inscrieri privind dezmembramintele dreptului de proprietate, drepturi reale de garanție și sarcini	Referințe
NU SUNT	

## Anexa Nr. 1 La Partea I

## Teren

Nr cadastral	Suprafața (mp)*	Observații / Referințe
35172	Din acte: 15.000 Masurata: 6.568	DIFERENTA DE SUPRAFATA SE AFLA LA ID 4267, 4271, 4134

\* Suprafața este determinată în planul de proiecție Stereo 70.



## Date referitoare la teren

Crt	Categorie folosință	Intra vilan	Suprafața (mp)	Tarla	Parcelă	Nr. topo	Observații / Referințe
1	arabil	NU	6.568	71	1/28	-	

## Lungime Segmente

1) Valorile lungimilor segmentelor sunt obținute din proiecție în plan.

Punct început	X / Y	Punct sfârșit	X / Y	Lungime segment (** (m)
1	443.976,385 363.781,01	2	444.245,285 363.805,095	269.976
2	444.245,285 363.805,095	3	444.491,087 363.819,558	246.227
3	444.491,087 363.819,558	4	444.491,67 363.820,72	1.3
4	444.491,67 363.820,72	5	444.498,194 363.832,6	13.553
5	444.498,194 363.832,6	6	444.244,338 363.817,8	254.287

Punct început	X / Y	Punct sfârșit	X / Y	Lungime segment (** (m)
6	444.244,338 363.817,8	7	443.987,459 363.795,054	257.884
7	443.987,459 363.795,054	1	443.976,385 363.781,01	17.885

\*\* Lungimile segmentelor sunt determinate în planul de proiecție Stereo 70 și sunt rotunjite la 1 milimetru.

\*\*\* Distanța dintre puncte este formată din segmente cumulate ce sunt mai mici decât valoarea 1 milimetru.



**DATE DESPRE IMOBILUL NR. 4312**

Oficiul de Cadastru și Publicitate Imobiliară VALCEA  
Biroul de Cadastru și Publicitate Imobiliară Ramnicu Valcea

**A. Partea I. Descrierea imobilului**

TEREN Extravilan

Adresa: Jud. Valcea

Nr. Crt	Nr cadastral Nr. topografic	Suprafața* (mp)	Observații / Referințe
A1		7.336	Sector cadastral:46 Teren neimprejmuit;

**B. Partea II. Proprietari și acte**

Inscrieri privitoare la dreptul de proprietate și alte drepturi reale	Referințe
/	
Act Administrativ nr. 935/46817, din 23/07/2003 emis de CJSDPAT VALCEA (TITLU DE PROPRIETATE; );	
B1	A1
Intabulare, drept de PROPRIETATE, dobandit prin Reconstituire, cota actuala 1/1, cota initiala 1/1	
1) MITACU MARIN, LIPSA CNP;	
2) MITACU ELENA, LIPSA CNP;	

**C. Partea III. SARCINI .**

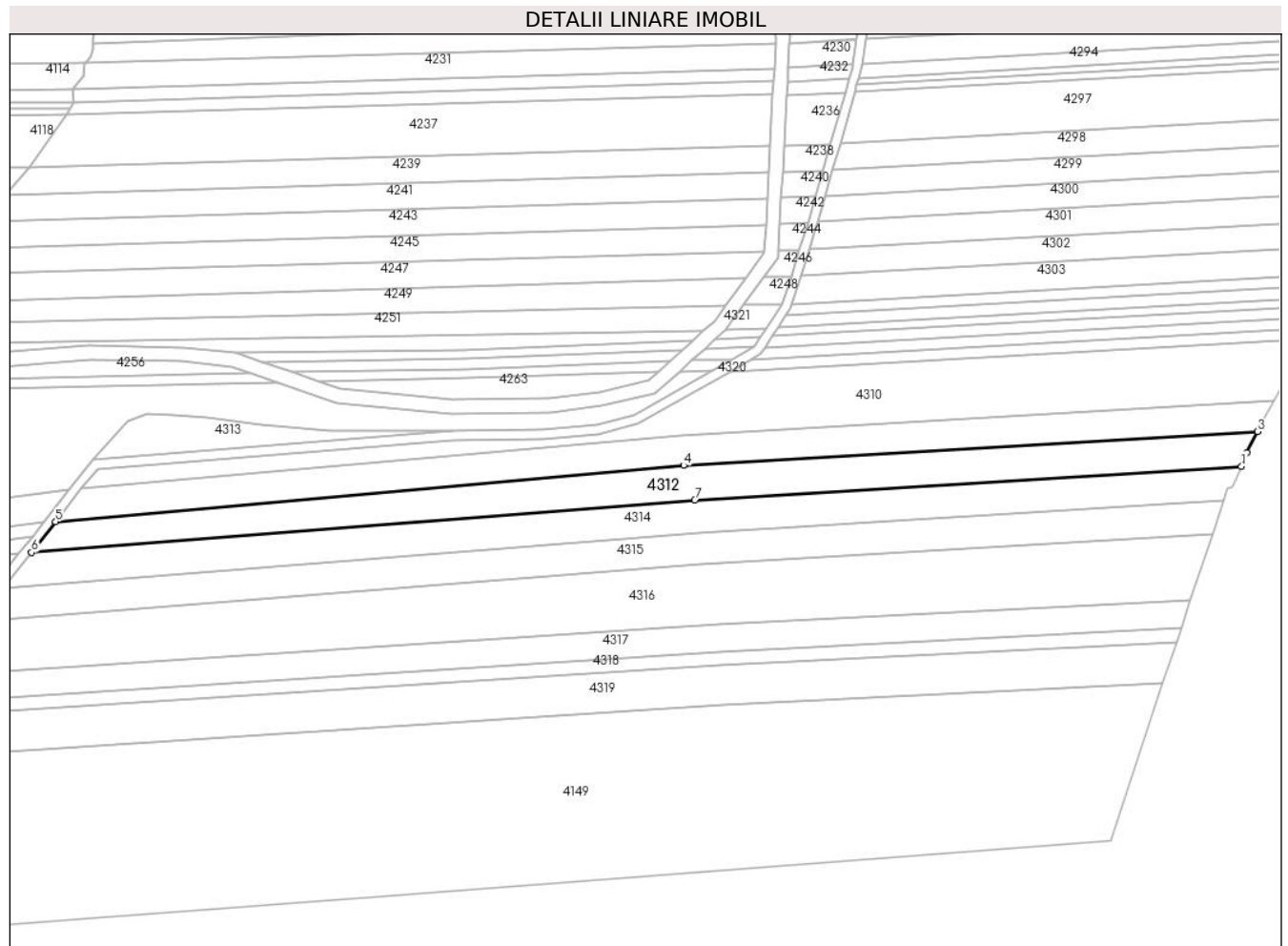
Inscrieri privind dezmembramintele dreptului de proprietate, drepturi reale de garanție și sarcini	Referințe
NU SUNT	

## Anexa Nr. 1 La Partea I

## Teren

Nr cadastral	Suprafața (mp)*	Observații / Referințe
	7.336	

\* Suprafața este determinată în planul de proiecție Stereo 70.



## Date referitoare la teren

Crt	Categorie folosință	Intravilan	Suprafața (mp)	Tarla	Parcelă	Nr. topo	Observații / Referințe
1	arabil	NU	7.336	71	28	-	

## Lungime Segmente

1) Valorile lungimilor segmentelor sunt obținute din proiecție în plan.

Punct început	X / Y	Punct sfârșit	X / Y	Lungime segment (** (m)
1	444.484,225 363.804,72	2	444.486,57 363.810,55	6.284
2	444.486,57 363.810,55	3	444.491,087 363.819,558	10.077
3	444.491,087 363.819,558	4	444.245,285 363.805,095	246.227
4	444.245,285 363.805,095	5	443.976,385 363.781,01	269.976
5	443.976,385 363.781,01	6	443.966,038 363.767,889	16.71



Punct început	X / Y	Punct sfârșit	X / Y	Lungime segment (** (m)
6	443.966,038 363.767,889	7	444.250,053 363.790,285	284.897
7	444.250,053 363.790,285	1	444.484,225 363.804,72	234.616

\*\* Lungimile segmentelor sunt determinate în planul de proiecție Stereo 70 și sunt rotunjite la 1 milimetru.

\*\*\* Distanța dintre puncte este formată din segmente cumulate ce sunt mai mici decât valoarea 1 milimetru.



**DATE DESPRE IMOBILUL NR. 4313**

Oficiul de Cadastru și Publicitate Imobiliară VALCEA  
Biroul de Cadastru și Publicitate Imobiliară Ramnicu Valcea

**A. Partea I. Descrierea imobilului**

TEREN Extravilan

Adresa: Jud. Valcea

Nr. Crt	Nr cadastral Nr. topografic	Suprafața* (mp)	Observații / Referințe
A1		1.242	Sector cadastral:46 Teren neimprejmit;

**B. Partea II. Proprietari și acte**

Inscrieri privitoare la dreptul de proprietate și alte drepturi reale	Referințe	
/		
Act Administrativ nr. 2348, din 08/05/2024 emis de PRIMARIA COMUNEI DRAGOESTI (ADEVÉRINTA; );		
B1	Inscrierea posesiei, drept de PROPRIETATE, dobandit prin Lege, cota actuala 1/1, cota initiala 1/1 1) <b>NEIDENTIFICAT</b> , CIF:00000000000000	A1
Act Normativ nr. 7, din 13/03/1996 emis de PARLAMENTUL ROMANIEI (LEGE; (,art 13));		
B2	Se notează mențiunea de proprietar neidentificat.	A1

**C. Partea III. SARCINI .**

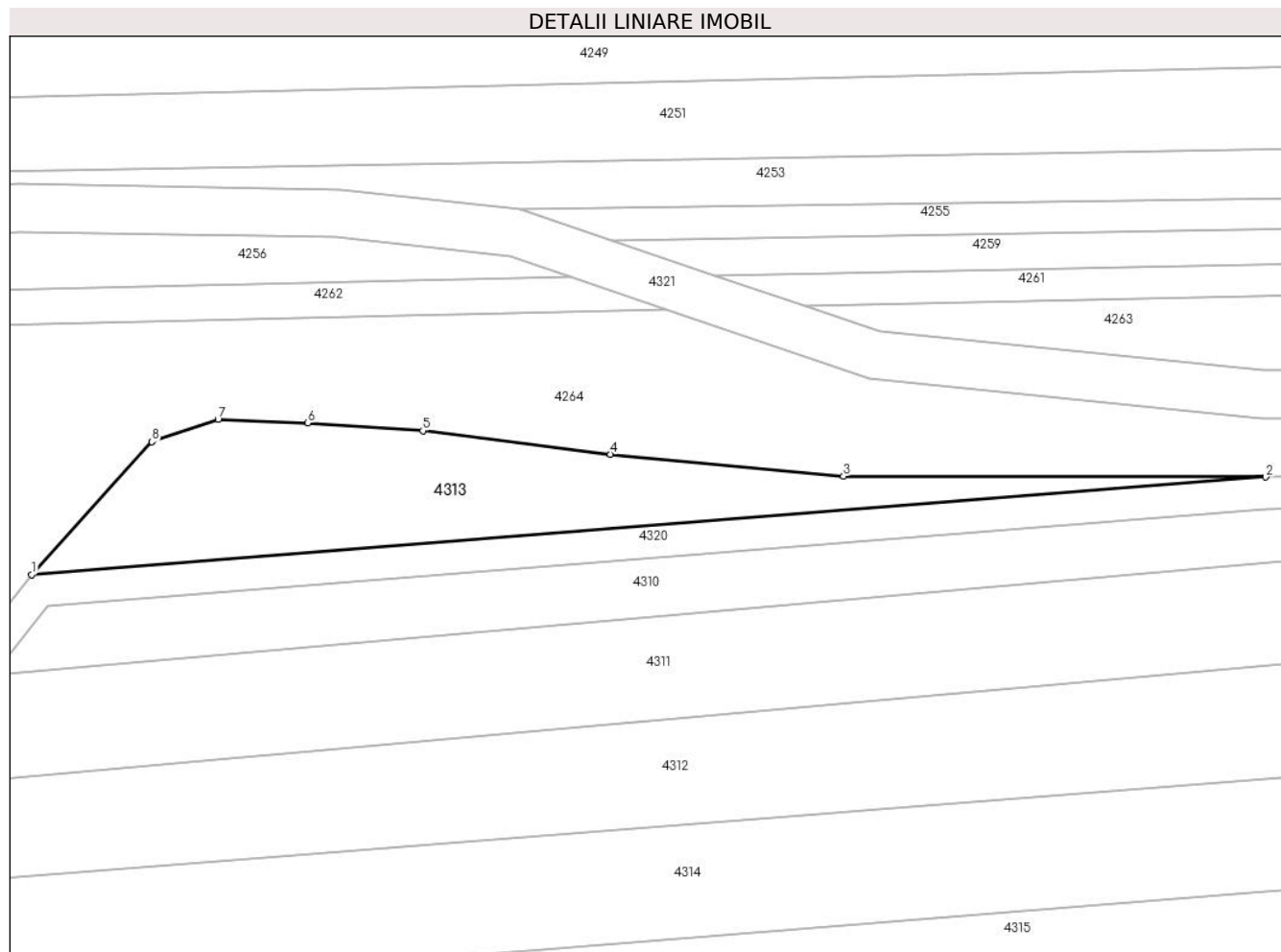
Inscrieri privind dezmembramintele dreptului de proprietate, drepturi reale de garanție și sarcini	Referințe
NU SUNT	

## Anexa Nr. 1 La Partea I

## Teren

Nr cadastral	Suprafața (mp)*	Observații / Referințe
	1.242	

\* Suprafața este determinată în planul de proiecție Stereo 70.



## Date referitoare la teren

Crt	Categorie folosință	Intravilan	Suprafața (mp)	Tarla	Parcelă	Nr. topo	Observații / Referințe
1	pasune	NU	1.242	279	26	-	

## Lungime Segmente

1) Valorile lungimilor segmentelor sunt obținute din proiecție în plan.

Punct început	X / Y	Punct sfârșit	X / Y	Lungime segment (** (m)
1	443.992,254 363.807,596	2	444.146,429 363.819,765	154.655
2	444.146,429 363.819,765	3	444.093,691 363.819,861	52.738
3	444.093,691 363.819,861	4	444.064,587 363.822,614	29.234
4	444.064,587 363.822,614	5	444.041,123 363.825,551	23.647
5	444.041,123 363.825,551	6	444.026,767 363.826,534	14.39

Punct început	X / Y	Punct sfârșit	X / Y	Lungime segment (** (m)
6	444.026,767 363.826,534	7	444.015,558 363.826,928	11.216
7	444.015,558 363.826,928	8	444.007,298 363.824,175	8.707
8	444.007,298 363.824,175	1	443.992,254 363.807,596	22.387

\*\* Lungimile segmentelor sunt determinate în planul de proiecție Stereo 70 și sunt rotunjite la 1 milimetru.

\*\*\* Distanța dintre puncte este formată din segmente cumulate ce sunt mai mici decât valoarea 1 milimetru.



**DATE DESPRE IMOBILUL NR. 4314**

Oficiul de Cadastru și Publicitate Imobiliară VALCEA  
Biroul de Cadastru și Publicitate Imobiliară Ramnicu Valcea

**A. Partea I. Descrierea imobilului**

TEREN Extravilan

Adresa: Jud. Valcea

Nr. Crt	Nr cadastral Nr. topografic	Suprafața* (mp)	Observații / Referințe
A1		7.336	Sector cadastral:46 Teren neimprejmuit;

**B. Partea II. Proprietari și acte**

Inscrieri privitoare la dreptul de proprietate și alte drepturi reale	Referințe
/	
Act Administrativ nr. 548/46454, din 09/03/1999 emis de CJSDPAT VALCEA (TITLU DE PROPRIETATE; );	
B1	A1
Intabulare, drept de PROPRIETATE, dobandit prin Reconstituire, cota actuala 1/1, cota initiala 1/1	
1) CÎRSTEA GHEORGHÎȚA, LIPSA CNP;	
2) ZIGULESCU CONSTANTIN, LIPSA CNP;	

**C. Partea III. SARCINI .**

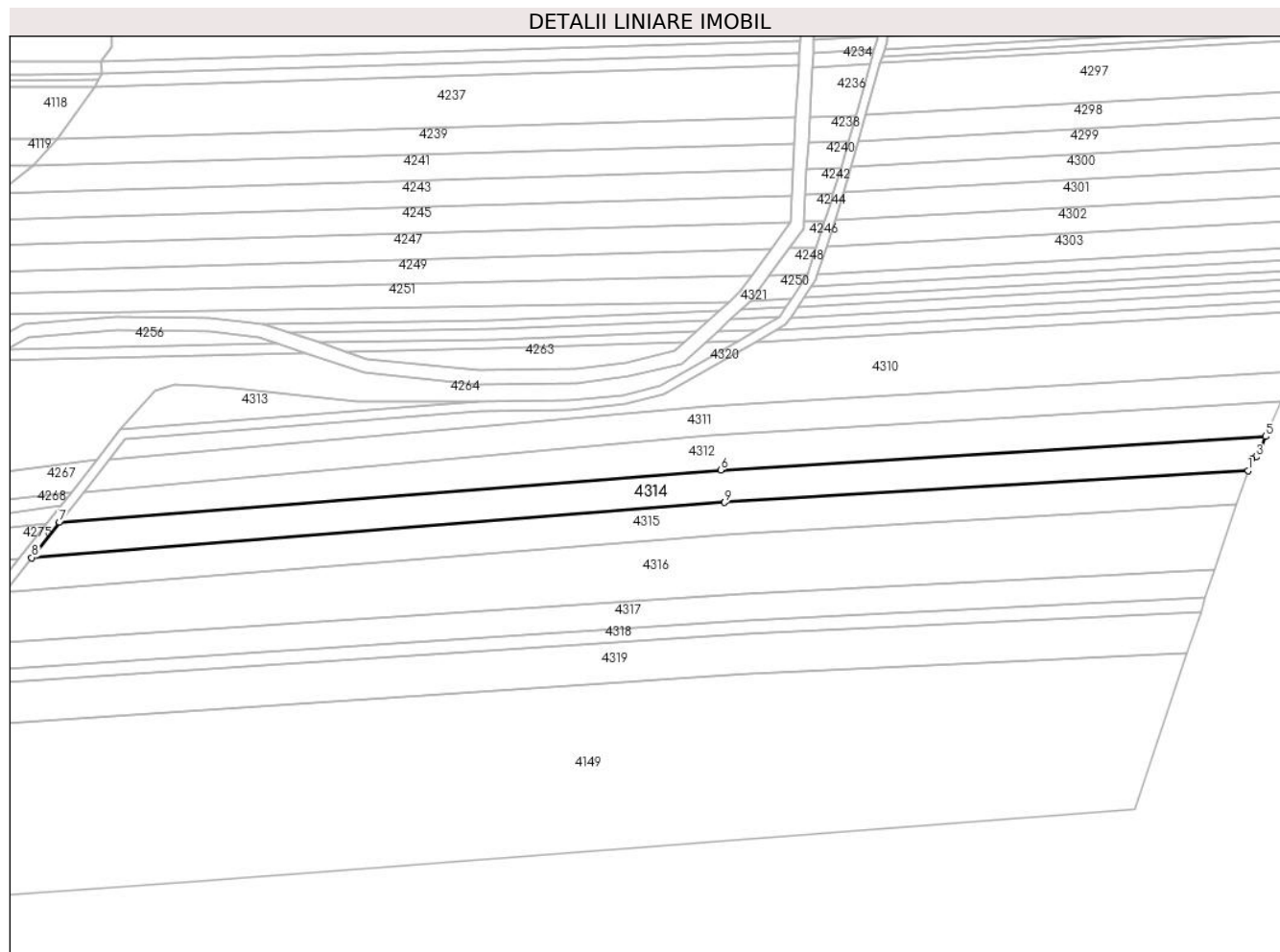
Inscrieri privind dezmembramintele dreptului de proprietate, drepturi reale de garanție și sarcini	Referințe
NU SUNT	

## Anexa Nr. 1 La Partea I

## Teren

Nr cadastral	Suprafața (mp)*	Observații / Referințe
	7.336	

\* Suprafața este determinată în planul de proiecție Stereo 70.



## Date referitoare la teren

Crt	Categorie folosință	Intravilan	Suprafața (mp)	Tarla	Parcelă	Nr. topo	Observații / Referințe
1	arabil	NU	7.336	71	1/32	-	

## Lungime Segmente

1) Valorile lungimilor segmentelor sunt obținute din proiecție în plan.

Punct început	X / Y	Punct sfârșit	X / Y	Lungime segment (** (m)
1	444.476,61 363.790,105	2	444.478,27 363.795,08	5.245
2	444.478,27 363.795,08	3	444.479,97 363.795,93	1.901
3	444.479,97 363.795,93	4	444.481,88 363.798,89	3.523
4	444.481,88 363.798,89	5	444.484,225 363.804,72	6.284
5	444.484,225 363.804,72	6	444.250,053 363.790,285	234.616



Punct început	X / Y	Punct sfârşit	X / Y	Lungime segment (** (m)
6	444.250,053 363.790,285	7	443.966,038 363.767,889	284.897
7	443.966,038 363.767,889	8	443.954,074 363.752,716	19.322
8	443.954,074 363.752,716	9	444.251,74 363.776,404	298.607
9	444.251,74 363.776,404	1	444.476,61 363.790,105	225.287

\*\* Lungimile segmentelor sunt determinate în planul de proiecție Stereo 70 și sunt rotunjite la 1 milimetru.

\*\*\* Distanța dintre puncte este formată din segmente cumulate ce sunt mai mici decât valoarea 1 milimetru.



**DATE DESPRE IMOBILUL NR. 4315**

Oficiul de Cadastru și Publicitate Imobiliară VALCEA  
Biroul de Cadastru și Publicitate Imobiliară Ramnicu Valcea

**A. Partea I. Descrierea imobilului**

TEREN Extravilan

Adresa: Jud. Valcea, punct Fesi, Harca

Nr. Crt	Nr cadastral Nr. topografic	Suprafața* (mp)	Observații / Referințe
A1	36500	Din acte: 16.229 Masurata: 7.258	Sector cadastral:46 Teren neimprejmuit; DIFERENTA DE SUPRAFATA SE AFLA LA ID 4278, 4279, 4280, 4138

**B. Partea II. Proprietari și acte**

Inscrieri privitoare la dreptul de proprietate și alte drepturi reale		Referințe
<b>71203 / 16/09/2021</b>		
Act Notarial nr. .2176, din 15/09/2021 emis de NP Banu Claudia Mihaela;		
B5	Intabulare, drept de PROPRIETATE, dobandit prin Conventie, cota actuala 1/1, cota initiala 1/1 1) <b>BONCAN BIANCA</b> , casatorita cu; 2) <b>BONCAN GHEORGHE-DORINEL</b> <i>OBSERVATII: bun comun, cu tittu de cumparare</i>	A1

**C. Partea III. SARCINI .**

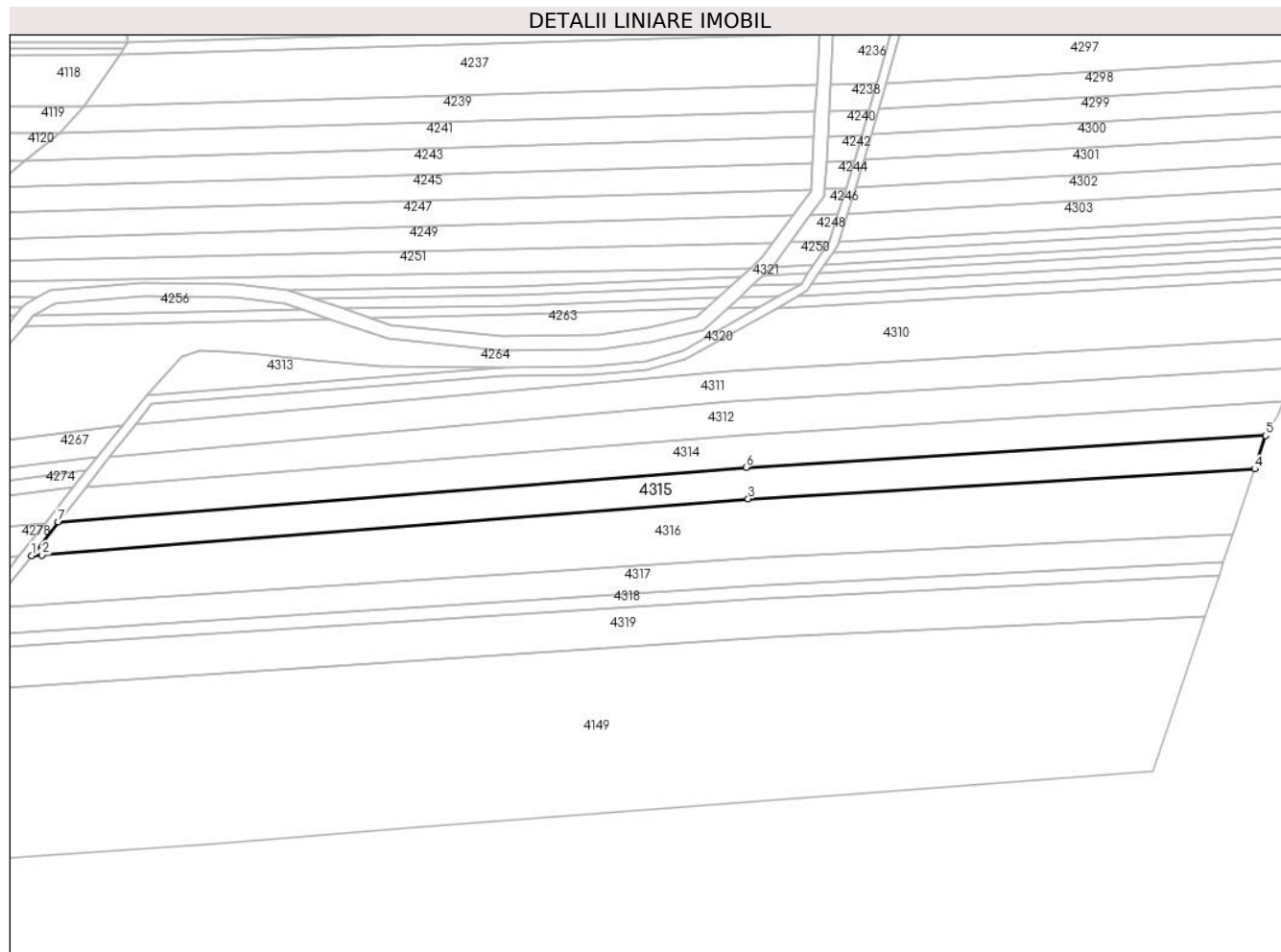
Inscrieri privind dezmembramintele dreptului de proprietate, drepturi reale de garanție și sarcini	Referințe
NU SUNT	

## Anexa Nr. 1 La Partea I

## Teren

Nr cadastral	Suprafața (mp)*	Observații / Referințe
36500	Din acte: 16.229 Masurata: 7.258	DIFERENTA DE SUPRAFATA SE AFLA LA ID 4278, 4279, 4280, 4138

\* Suprafața este determinată în planul de proiecție Stereo 70.



## Date referitoare la teren

Crt	Categorie folosință	Intra vilan	Suprafața (mp)	Tarla	Parcelă	Nr. topo	Observații / Referințe
1	arabil	NU	7.258	71	1/33	-	

## Lungime Segmente

1) Valorile lungimilor segmentelor sunt obținute din proiecție în plan.

Punct început	X / Y	Punct sfârșit	X / Y	Lungime segment (** (m)
1	443.942,578 363.738,136	2	443.947,044 363.738,472	4.479
2	443.947,044 363.738,472	3	444.252,681 363.762,74	306.599
3	444.252,681 363.762,74	4	444.471,799 363.775,688	219.5
4	444.471,799 363.775,688	5	444.476,61 363.790,105	15.199
5	444.476,61 363.790,105	6	444.251,74 363.776,404	225.287

Punct început	X / Y	Punct sfârșit	X / Y	Lungime segment (** (m)
6	444.251,74 363.776,404	7	443.954,074 363.752,716	298.607
7	443.954,074 363.752,716	1	443.942,578 363.738,136	18.567

\*\* Lungimile segmentelor sunt determinate în planul de proiecție Stereo 70 și sunt rotunjite la 1 milimetru.

\*\*\* Distanța dintre puncte este formată din segmente cumulate ce sunt mai mici decât valoarea 1 milimetru.



**DATE DESPRE IMOBILUL NR. 4316**

Oficiul de Cadastru și Publicitate Imobiliară VALCEA  
Biroul de Cadastru și Publicitate Imobiliară Ramnicu Valcea

**A. Partea I. Descrierea imobilului**

TEREN Extravilan

Adresa: Jud. Valcea, sat Dragoesti, pct Harca

Nr. Crt	Nr cadastral Nr. topografic	Suprafața* (mp)	Observații / Referințe
A1	35144	Din acte: 13.321 Masurata: 13.315	Sector cadastral:46 Teren neimprejmuit;

**B. Partea II. Proprietari și acte**

Inscrieri privitoare la dreptul de proprietate și alte drepturi reale		Referințe
<b>30353 / 26/06/2014</b>		
Act Notarial nr. Contract de vanzare-cumparare aut. nr. 1059, din 25/06/2014 emis de NP. Gutau Mariana;		
B3	Intabulare, drept de PROPRIETATE, dobandit prin Conventie, cota actuala 1/1, cota initiala 1/1 1) SC FERMA FRANCESTI SRL, CIF:27137361	A1

**C. Partea III. SARCINI .**

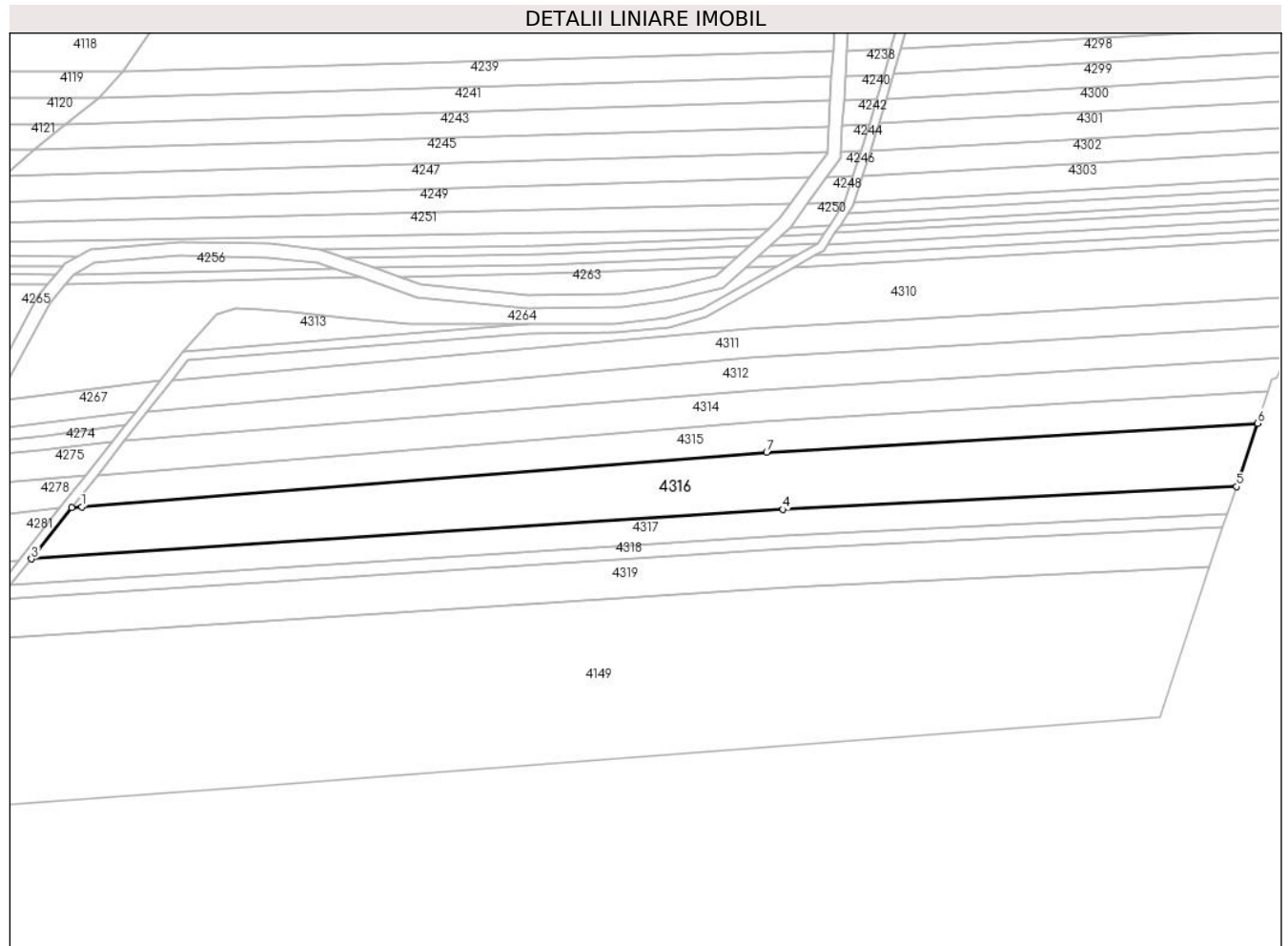
Inscrieri privind dezmembramintele dreptului de proprietate, drepturi reale de garanție și sarcini	Referințe
NU SUNT	

## Anexa Nr. 1 La Partea I

## Teren

Nr cadastral	Suprafața (mp)*	Observații / Referințe
35144	Din acte: 13.321 Masurata: 13.315	

\* Suprafața este determinată în planul de proiecție Stereo 70.



## Date referitoare la teren

Crt	Categorie folosință	Intravilan	Suprafața (mp)	Tarla	Parcelă	Nr. topo	Observații / Referințe
1	arabil	NU	13.315	71	33	-	

## Lungime Segmente

1) Valorile lungimilor segmentelor sunt obținute din proiecție în plan.

Punct început	X / Y	Punct sfârșit	X / Y	Lungime segment (** (m)
1	443.947,044 363.738,472	2	443.942,578 363.738,136	4.479
2	443.942,578 363.738,136	3	443.924,555 363.715,28	29.107
3	443.924,555 363.715,28	4	444.259,996 363.737,275	336.161
4	444.259,996 363.737,275	5	444.462,384 363.747,474	202.645



Punct început	X / Y	Punct sfârșit	X / Y	Lungime segment (** (m)
5	444.462,384 363.747,474	6	444.471,799 363.775,688	29.743
6	444.471,799 363.775,688	7	444.252,681 363.762,74	219.5
7	444.252,681 363.762,74	1	443.947,044 363.738,472	306.599

\*\* Lungimile segmentelor sunt determinate în planul de proiecție Stereo 70 și sunt rotunjite la 1 milimetru.

\*\*\* Distanța dintre puncte este formată din segmente cumulate ce sunt mai mici decât valoarea 1 milimetru.



**DATE DESPRE IMOBILUL NR. 4317**

Oficiul de Cadastru și Publicitate Imobiliară VALCEA  
Biroul de Cadastru și Publicitate Imobiliară Ramnicu Valcea

**A. Partea I. Descrierea imobilului**

TEREN Extravilan

Adresa: Jud. Valcea

Nr. Crt	Nr cadastral Nr. topografic	Suprafața* (mp)	Observații / Referințe
A1		6.282	Sector cadastral:46 Teren neimprejmuit;

**B. Partea II. Proprietari și acte**

Inscrieri privitoare la dreptul de proprietate și alte drepturi reale	Referințe
/	
Act Administrativ nr. 941/46817, din 23/07/2003 emis de CJSDPAT VALCEA (TITLU DE PROPRIETATE; );	
B1	A1
Intabulare, drept de PROPRIETATE, dobandit prin Reconstituire, cota actuala 1/1, cota initiala 1/1 1) MITACU MARIN, LIPSA CNP;	

**C. Partea III. SARCINI .**

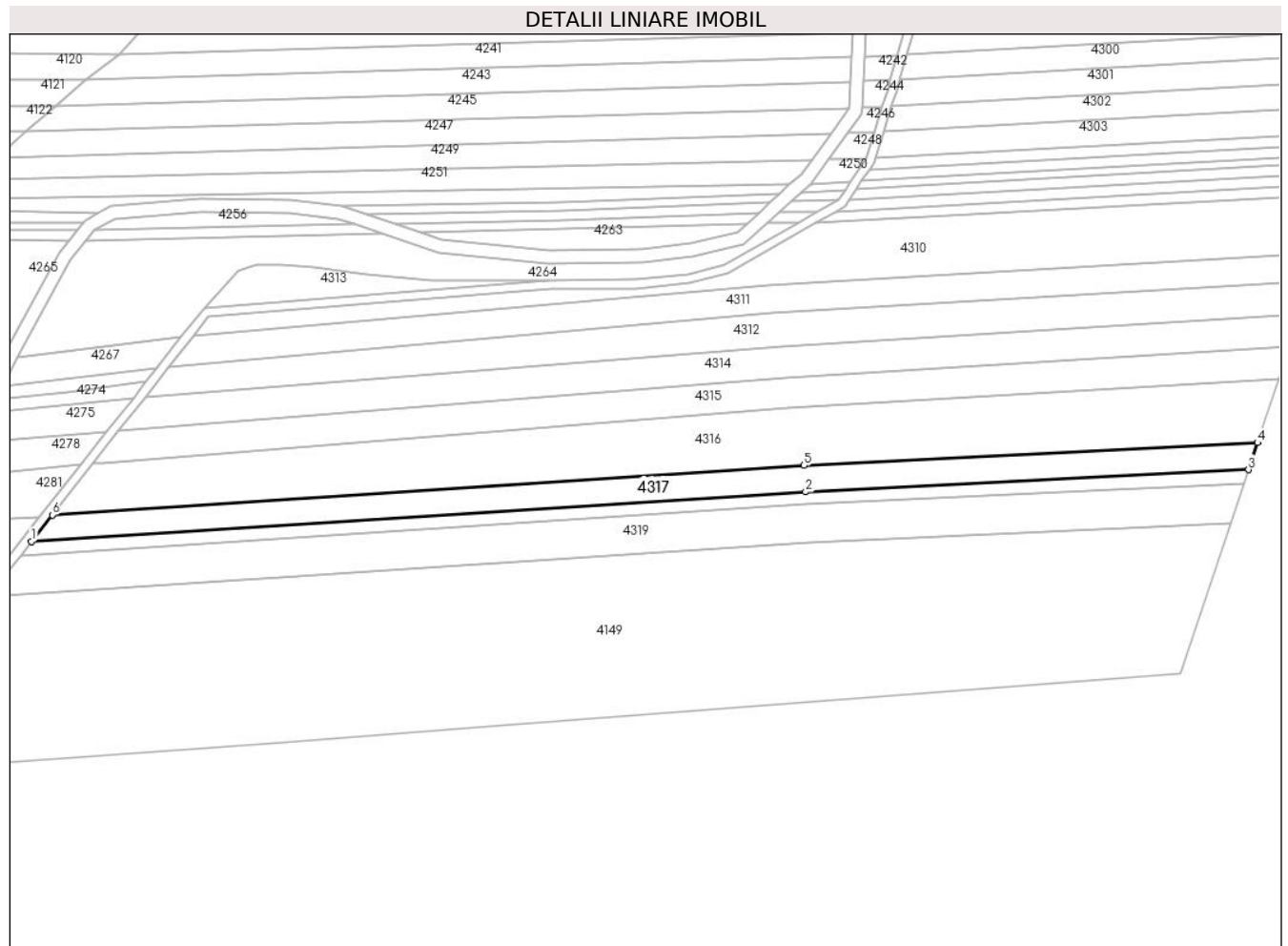
Inscrieri privind dezmembramintele dreptului de proprietate, drepturi reale de garanție și sarcini	Referințe
NU SUNT	

## Anexa Nr. 1 La Partea I

## Teren

Nr cadastral	Suprafața (mp)*	Observații / Referințe
	6.282	

\* Suprafața este determinată în planul de proiecție Stereo 70.



## Date referitoare la teren

Crt	Categorie folosință	Intravilan	Suprafața (mp)	Tarla	Parcelă	Nr. topo	Observații / Referințe
1	arabil	NU	6.282	71	33	-	

## Lungime Segmente

1) Valorile lungimilor segmentelor sunt obținute din proiecție în plan.

Punct început	X / Y	Punct sfârșit	X / Y	Lungime segment (** (m)
1	443.915,25 363.703,479	2	444.260,722 363.725,508	346.174
2	444.260,722 363.725,508	3	444.458,365 363.735,432	197.892
3	444.458,365 363.735,432	4	444.462,384 363.747,474	12.695
4	444.462,384 363.747,474	5	444.259,996 363.737,275	202.645
5	444.259,996 363.737,275	6	443.924,555 363.715,28	336.161

Punct început	X / Y	Punct sfârșit	X / Y	Lungime segment (** (m)
6	443.924,555 363.715,28	1	443.915,25 363.703,479	15.028

\*\* Lungimile segmentelor sunt determinate în planul de proiecție Stereo 70 și sunt rotunjite la 1 milimetru.

\*\*\* Distanța dintre puncte este formată din segmente cumulate ce sunt mai mici decât valoarea 1 milimetru.



**DATE DESPRE IMOBILUL NR. 4318**

Oficiul de Cadastru și Publicitate Imobiliară VALCEA  
Biroul de Cadastru și Publicitate Imobiliară Ramnicu Valcea

**A. Partea I. Descrierea imobilului**

TEREN Extravilan

Adresa: Jud. Valcea

Nr. Crt	Nr cadastral Nr. topografic	Suprafața* (mp)	Observații / Referințe
A1		3.140	Sector cadastral:46 Teren neimprejmuit;

**B. Partea II. Proprietari și acte**

Inscrieri privitoare la dreptul de proprietate și alte drepturi reale	Referințe
/	
Act Administrativ nr. 948/46817, din 24/07/2003 emis de CJSDPAT VALCEA (TITLU DE PROPRIETATE; );	
B1	A1
Intabulare, drept de PROPRIETATE, dobandit prin Reconstituire, cota actuala 1/1, cota initiala 1/1	
1) TOMESCU GHEORGHİȚA, LIPSA CNP;	

**C. Partea III. SARCINI .**

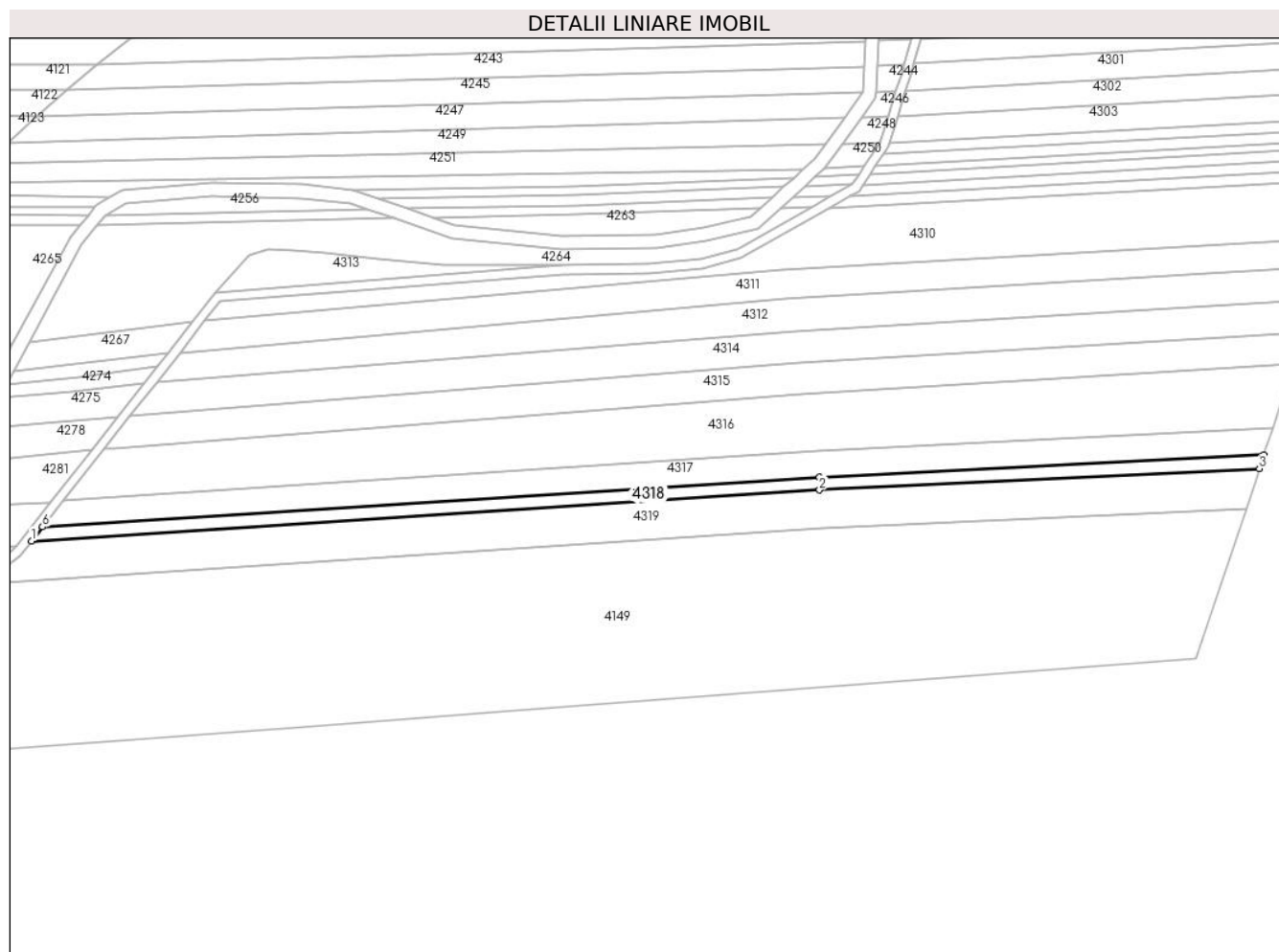
Inscrieri privind dezmembramintele dreptului de proprietate, drepturi reale de garanție și sarcini	Referințe
NU SUNT	

## Anexa Nr. 1 La Partea I

## Teren

Nr cadastral	Suprafața (mp)*	Observații / Referințe
	3.140	

\* Suprafața este determinată în planul de proiecție Stereo 70.



## Date referitoare la teren

Crt	Categorie folosință	Intravilan	Suprafața (mp)	Tarla	Parcelă	Nr. topo	Observații / Referințe
1	arabil	NU	3.140	71	35	-	

## Lungime Segmente

1) Valorile lungimilor segmentelor sunt obținute din proiecție în plan.

Punct început	X / Y	Punct sfârșit	X / Y	Lungime segment (** (m)
1	443.910,357 363.697,273	2	444.260,762 363.719,857	351.132
2	444.260,762 363.719,857	3	444.456,378 363.729,479	195.853
3	444.456,378 363.729,479	4	444.458,365 363.735,432	6.276
4	444.458,365 363.735,432	5	444.260,722 363.725,508	197.892
5	444.260,722 363.725,508	6	443.915,25 363.703,479	346.174



Punct început	X / Y	Punct sfârşit	X / Y	Lungime segment (** (m)
6	443.915,25 363.703,479	1	443.910,357 363.697,273	7.903

\*\* Lungimile segmentelor sunt determinate în planul de proiecţie Stereo 70 şi sunt rotunjite la 1 milimetru.

\*\*\* Distanţa dintre puncte este formată din segmente cumulate ce sunt mai mici decât valoarea 1 milimetru.



**DATE DESPRE IMOBILUL NR. 4319**

Oficiul de Cadastru și Publicitate Imobiliară VALCEA  
Biroul de Cadastru și Publicitate Imobiliară Ramnicu Valcea

**A. Partea I. Descrierea imobilului**

TEREN Extravilan

Adresa: Jud. Valcea

Nr. Crt	Nr cadastral Nr. topografic	Suprafața* (mp)	Observații / Referințe
A1		9.579	Sector cadastral:46 Teren neimprejmuit;

**B. Partea II. Proprietari și acte**

Inscrieri privitoare la dreptul de proprietate și alte drepturi reale	Referințe
/	
Act Administrativ nr. 1121, din 06/11/2006 emis de CJSDPAT VALCEA (TITLU DE PROPRIETATE; );	
B1	A1
Intabulare, drept de PROPRIETATE, dobandit prin Reconstituire, cota actuala 1/1, cota initiala 1/1	
1) PIRCALABELU VICTORIA, LIPSA CNP;	

**C. Partea III. SARCINI .**

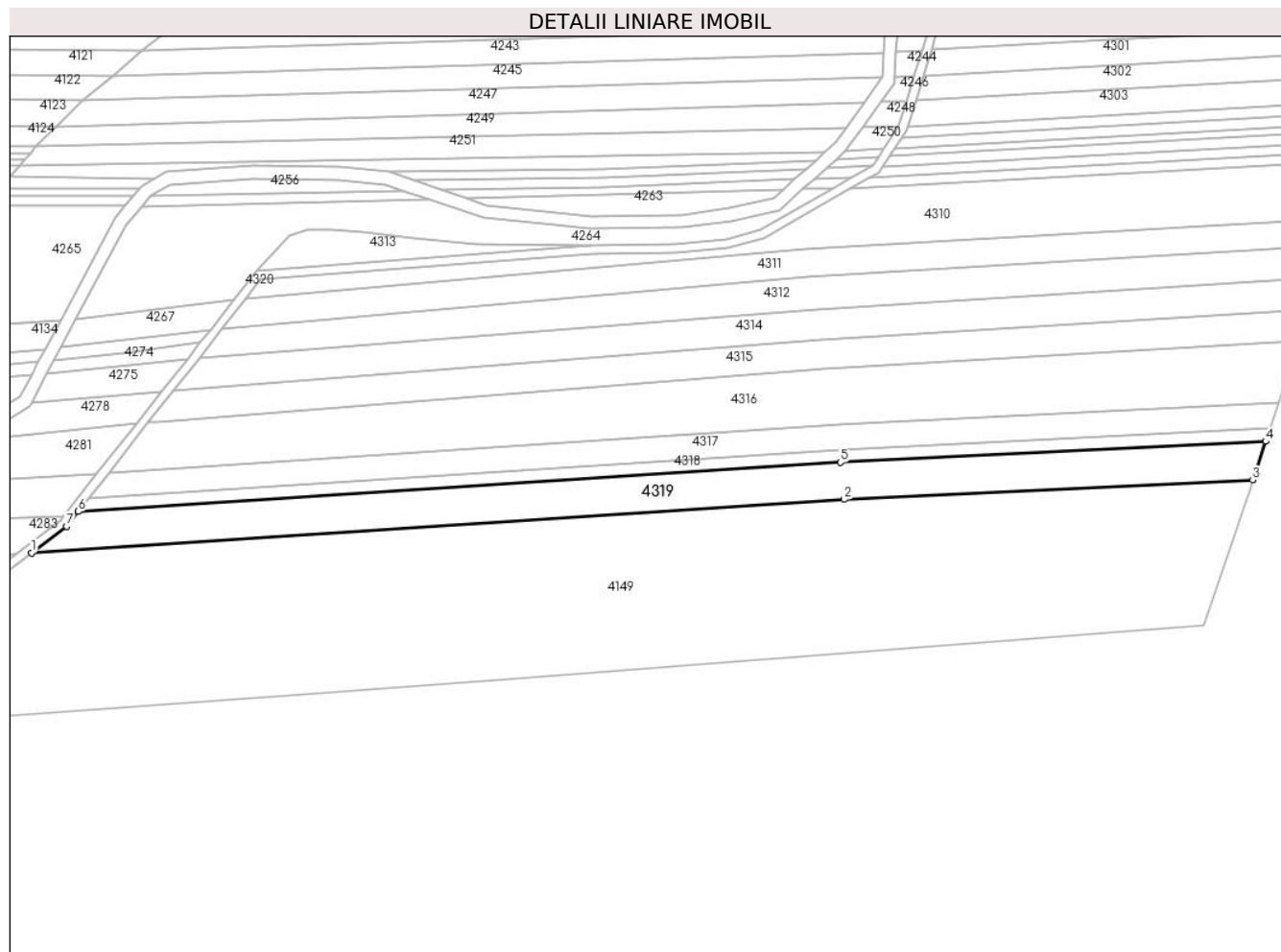
Inscrieri privind dezmembramintele dreptului de proprietate, drepturi reale de garanție și sarcini	Referințe
NU SUNT	

## Anexa Nr. 1 La Partea I

## Teren

Nr cadastral	Suprafața (mp)*	Observații / Referințe
	9.579	

\* Suprafața este determinată în planul de proiecție Stereo 70.



## Date referitoare la teren

Crt	Categorie folosință	Intravilan	Suprafața (mp)	Tarla	Parcelă	Nr. topo	Observații / Referințe
1	arabil	NU	9.579	71	36	-	

## Lungime Segmente

1) Valorile lungimilor segmentelor sunt obținute din proiecție în plan.

Punct început	X / Y	Punct sfârșit	X / Y	Lungime segment (** (m)
1	443.888,911 363.678,328	2	444.262,482 363.702,81	374.372
2	444.262,482 363.702,81	3	444.450,451 363.711,717	188.18
3	444.450,451 363.711,717	4	444.456,378 363.729,479	18.725
4	444.456,378 363.729,479	5	444.260,762 363.719,857	195.853
5	444.260,762 363.719,857	6	443.910,357 363.697,273	351.132

Punct început	X / Y	Punct sfârșit	X / Y	Lungime segment (** (m)
6	443.910,357 363.697,273	7	443.904,98 363.690,455	8.683
7	443.904,98 363.690,455	1	443.888,911 363.678,328	20.131

\*\* Lungimile segmentelor sunt determinate în planul de proiecție Stereo 70 și sunt rotunjite la 1 milimetru.

\*\*\* Distanța dintre puncte este formată din segmente cumulate ce sunt mai mici decât valoarea 1 milimetru.



**DATE DESPRE IMOBILUL NR. 4320**

Oficiul de Cadastru și Publicitate Imobiliară VALCEA  
Biroul de Cadastru și Publicitate Imobiliară Ramnicu Valcea

**A. Partea I. Descrierea imobilului**

TEREN Extravilan

Adresa: Jud. Valcea

Nr. Crt	Nr cadastral Nr. topografic	Suprafața* (mp)	Observații / Referințe
A1		4.648	Sector cadastral:46 Teren neimprejmuit;

**B. Partea II. Proprietari și acte**

Inscrieri privitoare la dreptul de proprietate și alte drepturi reale	Referințe
/	
Act Normativ nr. 7, din 13/03/1996 emis de PARLAMENTUL ROMANIEI (LEGE; );	
B1	A1
Inscrierea provizorie, drept de PROPRIETATE, dobandit prin Lege, cota actuala 1/1, cota initiala 1/1 1) COMUNA DRAGOESTI, CIF:2573861	

**C. Partea III. SARCINI .**

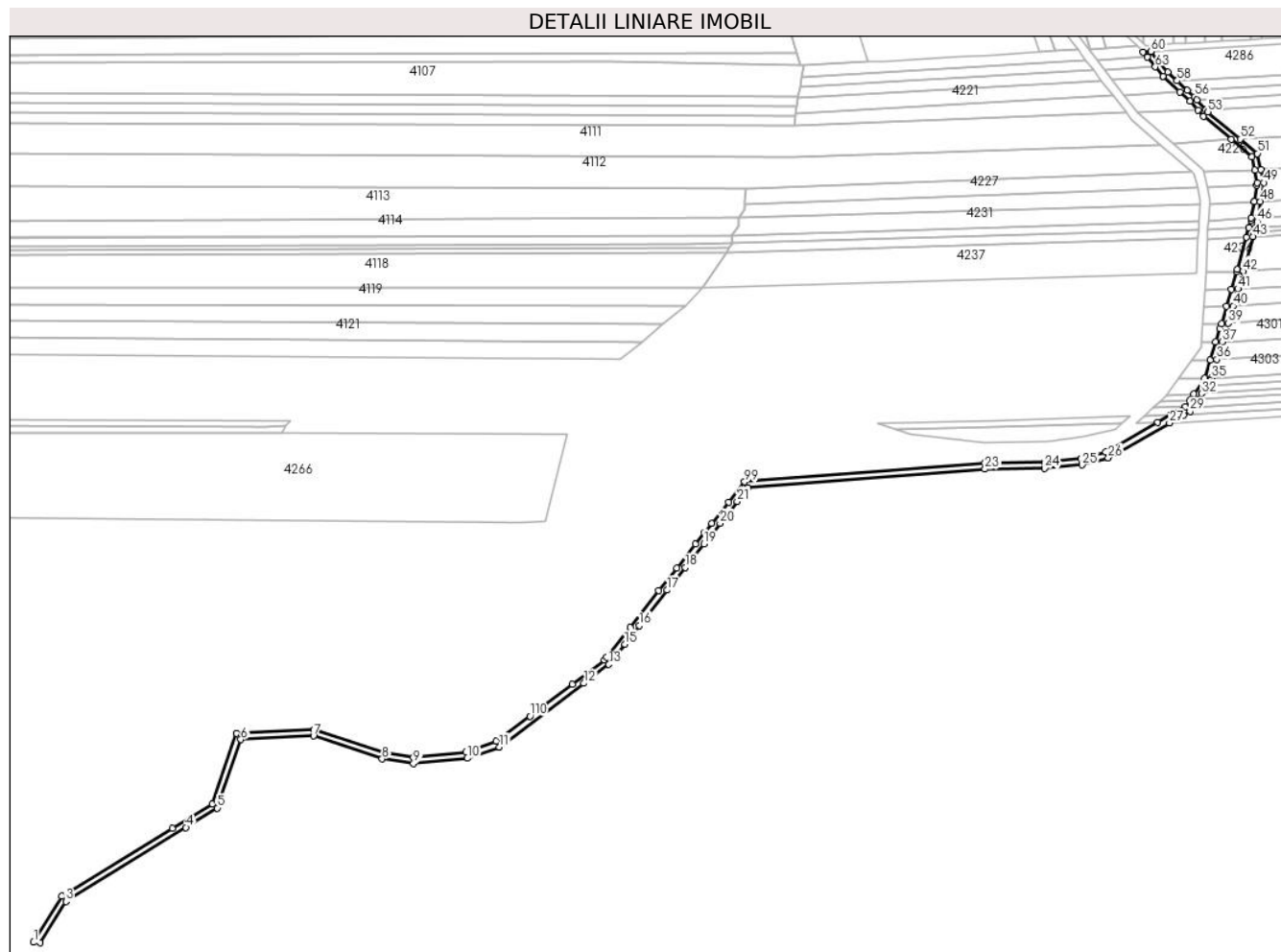
Inscrieri privind dezmembramintele dreptului de proprietate, drepturi reale de garanție și sarcini	Referințe
NU SUNT	

## Anexa Nr. 1 La Partea I

## Teren

Nr cadastral	Suprafața (mp)*	Observații / Referințe
	4.648	

\* Suprafața este determinată în planul de proiecție Stereo 70.



## Date referitoare la teren

Crt	Categorie folosință	Intravilan	Suprafața (mp)	Tarla	Parcelă	Nr. topo	Observații / Referințe
1	drum	NU	4.648	279	-	-	

## Lungime Segmente

1) Valorile lungimilor segmentelor sunt obținute din proiecție în plan.

Punct început	X / Y	Punct sfârșit	X / Y	Lungime segment
1	443.535,631 363.512,186	2	443.539,62 363.511,895	4.0
4	443.633,432 363.585,891	5	443.653,576 363.598,268	23.64 3
7	443.715,303 363.644,537	8	443.759,428 363.629,81	46.51 8
10	443.814,177 363.630,198	11	443.834,747 363.637,454	21.81 2
13	443.904,98 363.690,455	14	443.910,357 363.697,273	8.683
16	443.924,555 363.715,28	17	443.942,578 363.738,136	29.10 7
2	443.539,62 363.511,895	3	443.556,256 363.538,471	31.35 3
5	443.653,576 363.598,268	6	443.668,723 363.642,254	46.52 1
8	443.759,428 363.629,81	9	443.779,528 363.626,813	20.32 2
11	443.834,747 363.637,454	12	443.888,911 363.678,328	67.85 6
14	443.910,357 363.697,273	15	443.915,25 363.703,479	7.903
17	443.942,578 363.738,136	18	443.954,074 363.752,716	18.56 7
3	443.556,256 363.538,471	4	443.633,432 363.585,891	90.58
6	443.668,723 363.642,254	7	443.715,303 363.644,537	46.63 6
9	443.779,528 363.626,813	10	443.814,177 363.630,198	34.81 4
12	443.888,911 363.678,328	13	443.904,98 363.690,455	20.13 1
15	443.915,25 363.703,479	16	443.924,555 363.715,28	15.02 8
18	443.954,074 363.752,716	19	443.966,038 363.767,889	19.32 2



Punct început	X / Y	Punct sfârşit	X / Y	Lungime segment	Punct început	X / Y	Punct sfârşit	X / Y	Lungime segment	Punct început	X / Y	Punct sfârşit	X / Y	Lungime segment
19	443.966,038 363.767,889	20	443.976,385 363.781,01	16.71	20	443.976,385 363.781,01	21	443.987,459 363.795,054	17.88 5	21	443.987,459 363.795,054	22	443.994,312 363.803,746	11.06 9
22	443.994,312 363.803,746	23	444.146,611 363.815,767	152.7 73	23	444.146,611 363.815,767	24	444.184,97 363.816,241	38.36 2	24	444.184,97 363.816,241	25	444.208,921 363.818,447	24.05 2
25	444.208,921 363.818,447	26	444.225,792 363.822,988	17.47 1	26	444.225,792 363.822,988	27	444.265,091 363.845,38	45.23 1	27	444.265,091 363.845,38	28	444.274,004 363.850,458	10.25 8
28	444.274,004 363.850,458	29	444.278,279 363.852,894	4.92	29	444.278,279 363.852,894	30	444.280,007 363.855,501	3.128	30	444.280,007 363.855,501	31	444.283,281 363.860,44	5.926
31	444.283,281 363.860,44	32	444.285,748 363.864,161	4.465	32	444.285,748 363.864,161	33	444.289,068 363.869,17	6.009	33	444.289,068 363.869,17	34	444.291,215 363.872,409	3.886
34	444.291,215 363.872,409	35	444.291,777 363.874,185	1.863	35	444.291,777 363.874,185	36	444.295,548 363.886,107	12.50 4	36	444.295,548 363.886,107	37	444.299,117 363.897,39	11.83 4
37	444.299,117 363.897,39	38	444.301,399 363.904,605	7.567	38	444.301,399 363.904,605	39	444.302,772 363.909,377	4.966	39	444.302,772 363.909,377	40	444.305,939 363.920,386	11.45 5
40	444.305,939 363.920,386	41	444.309,103 363.931,384	11.44 4	41	444.309,103 363.931,384	42	444.312,344 363.942,654	11.72 7	42	444.312,344 363.942,654	43	444.318,683 363.964,863	23.09 6
43	444.318,683 363.964,863	44	444.319,532 363.967,837	3.093	44	444.319,532 363.967,837	45	444.320,38 363.970,81	3.092	45	444.320,38 363.970,81	46	444.321,436 363.974,509	3.847
46	444.321,436 363.974,509	47	444.321,805 363.976,739	2.26	47	444.321,805 363.976,739	48	444.323,576 363.987,453	10.85 9	48	444.323,576 363.987,453	49	444.325,57 363.999,51	12.22 1
49	444.325,57 363.999,51	50	444.323,835 364.007,754	8.425	50	444.323,835 364.007,754	51	444.321,643 364.018,17	10.64 4	51	444.321,643 364.018,17	52	444.310,472 364.027,529	14.57 3
52	444.310,472 364.027,529	53	444.289,721 364.044,915	27.07 2	53	444.289,721 364.044,915	54	444.288,391 364.046,421	2.009	54	444.288,391 364.046,421	55	444.282,851 364.052,693	8.368
55	444.282,851 364.052,693	56	444.281,111 364.054,662	2.628	56	444.281,111 364.054,662	57	444.276,548 364.058,828	6.179	57	444.276,548 364.058,828	58	444.269,966 364.064,836	8.912
58	444.269,966 364.064,836	59	444.263,922 364.070,353	8.183	59	444.263,922 364.070,353	60	444.253,095 364.083,688	17.17 7	60	444.253,095 364.083,688	61	444.248,172 364.083,407	4.931
61	444.248,172 364.083,407	62	444.250,806 364.080,162	4.179	62	444.250,806 364.080,162	63	444.256,0 364.073,765	8.24	63	444.256,0 364.073,765	64	444.261,005 364.067,6	7.941
64	444.261,005 364.067,6	65	444.261,249 364.067,378	0.33	65	444.261,249 364.067,378	66	444.271,862 364.057,689	14.37 1	66	444.271,862 364.057,689	67	444.278,256 364.051,853	8.657
67	444.278,256 364.051,853	68	444.283,303 364.046,139	7.624	68	444.283,303 364.046,139	69	444.286,922 364.042,041	5.467	69	444.286,922 364.042,041	70	444.304,63 364.027,205	23.10 2
70	444.304,63 364.027,205	71	444.318,014 364.015,992	17.46	71	444.318,014 364.015,992	72	444.319,757 364.007,707	8.466	72	444.319,757 364.007,707	73	444.321,501 363.999,421	8.468
73	444.321,501 363.999,421	74	444.321,235 363.997,813	1.63	74	444.321,235 363.997,813	75	444.319,514 363.987,404	10.55	75	444.319,514 363.987,404	76	444.319,484 363.987,226	0.181
76	444.319,484 363.987,226	77	444.317,746 363.976,713	10.65 6	77	444.317,746 363.976,713	78	444.317,527 363.975,387	1.344	78	444.317,527 363.975,387	79	444.316,154 363.970,576	5.003
79	444.316,154 363.970,576	80	444.314,456 363.964,629	6.185	80	444.314,456 363.964,629	81	444.308,493 363.943,736	21.72 7	81	444.308,493 363.943,736	82	444.308,129 363.942,47	1.317
82	444.308,129 363.942,47	83	444.304,867 363.931,129	11.80 1	83	444.304,867 363.931,129	84	444.301,704 363.920,134	11.44 1	84	444.301,704 363.920,134	85	444.298,537 363.909,126	11.45 5
85	444.298,537 363.909,126	86	444.297,569 363.905,761	3.501	86	444.297,569 363.905,761	87	444.294,846 363.897,152	9.029	87	444.294,846 363.897,152	88	444.291,278 363.885,87	11.83 3
88	444.291,278 363.885,87	89	444.287,571 363.874,151	12.29 1	89	444.287,571 363.874,151	90	444.280,766 363.863,885	12.31 7	90	444.280,766 363.863,885	91	444.278,299 363.860,164	4.465
91	444.278,299 363.860,164	92	444.275,471 363.855,898	5.118	92	444.275,471 363.855,898	93	444.265,71 363.850,336	11.23 4	93	444.265,71 363.850,336	94	444.257,568 363.845,697	9.371
94	444.257,568 363.845,697	95	444.224,257 363.826,717	38.33 9	95	444.224,257 363.826,717	96	444.208,212 363.822,398	16.61 6	96	444.208,212 363.822,398	97	444.184,762 363.820,239	23.54 9
97	444.184,762 363.820,239	98	444.146,429 363.819,765	38.33 6	98	444.146,429 363.819,765	99	443.992,254 363.807,596	154.6 55	99	443.992,254 363.807,596	100	443.981,982 363.794,569	16.59
100	443.981,982 363.794,569	101	443.971,142 363.780,821	17.50 8	101	443.971,142 363.780,821	102	443.966,477 363.774,906	7.533	102	443.966,477 363.774,906	103	443.960,655 363.767,522	9.403
103	443.960,655 363.767,522	104	443.948,639 363.752,283	19.40 6	104	443.948,639 363.752,283	105	443.937,162 363.737,729	18.53 5	105	443.937,162 363.737,729	106	443.918,699 363.714,314	29.81 9
106	443.918,699 363.714,314	107	443.903,574 363.695,132	24.42 8	107	443.903,574 363.695,132	108	443.902,159 363.693,337	2.286	108	443.902,159 363.693,337	109	443.881,639 363.677,852	25.70 7
109	443.881,639 363.677,852	110	443.854,37 363.657,274	34.16 2	110	443.854,37 363.657,274	111	443.832,832 363.641,021	26.98 2	111	443.832,832 363.641,021	112	443.813,305 363.634,132	20.70 7
112	443.813,305 363.634,132	113	443.779,63 363.630,842	33.83 5	113	443.779,63 363.630,842	114	443.760,363 363.633,715	19.48	114	443.760,363 363.633,715	115	443.715,603 363.648,654	47.18 7
115	443.715,603 363.648,654	116	443.665,918 363.646,392	49.73 6	116	443.665,918 363.646,392	117	443.650,288 363.601,006	48.00 2	117	443.650,288 363.601,006	118	443.624,603 363.585,286	30.11 4

Punct început	X / Y	Punct sfârşit	X / Y	Lungime segment	Punct început	X / Y	Punct sfârşit	X / Y	Lungime segment
118	443.624,603 363.585,286	119	443.553,624 363.541,845	83.217	119	443.553,624 363.541,845	1	443.535,631 363.512,186	34.69

\*\* Lungimile segmentelor sunt determinate în planul de proiecție Stereo 70 și sunt rotunjite la 1 milimetru.

\*\*\* Distanța dintre puncte este formată din segmente cumulate ce sunt mai mici decât valoarea 1 milimetru.

**DATE DESPRE IMOBILUL NR. 4321**

Oficiul de Cadastru și Publicitate Imobiliară VALCEA  
Biroul de Cadastru și Publicitate Imobiliară Ramnicu Valcea

**A. Partea I. Descrierea imobilului**

TEREN Extravilan

Adresa: Jud. Valcea

Nr. Crt	Nr cadastral Nr. topografic	Suprafața* (mp)	Observații / Referințe
A1		9.018	Sector cadastral:46 Teren neimprejmuit;

**B. Partea II. Proprietari și acte**

Inscrieri privitoare la dreptul de proprietate și alte drepturi reale		Referințe
/		
Act Normativ nr. 7, din 13/03/1996 emis de PARLAMENTUL ROMANIEI (LEGE; );		
B1	Inscrierea provizorie, drept de PROPRIETATE, dobandit prin Lege, cota actuala 1/1, cota initiala 1/1 1) COMUNA DRAGOESTI, CIF:2573861	A1

**C. Partea III. SARCINI .**

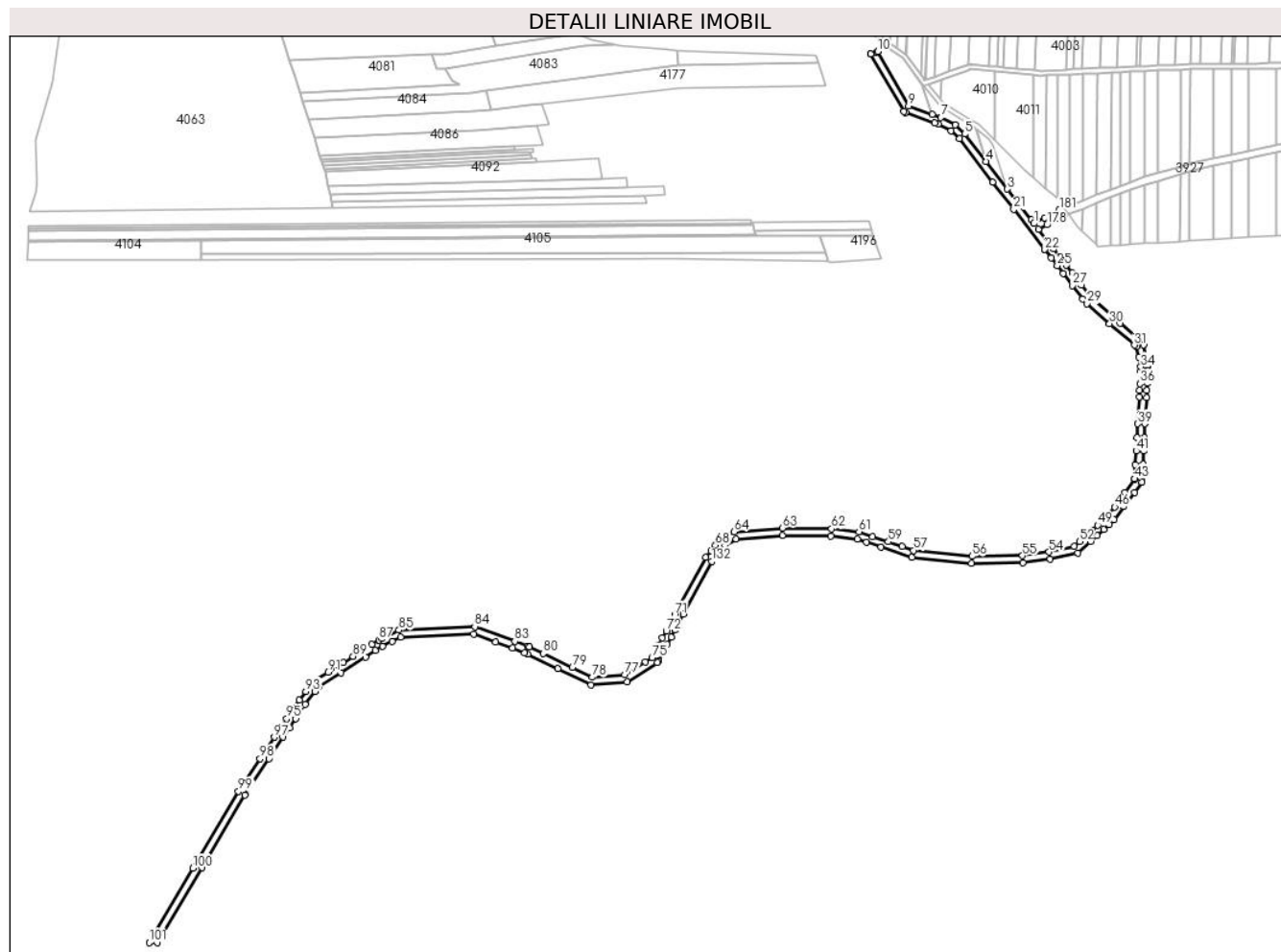
Inscrieri privind dezmembramintele dreptului de proprietate, drepturi reale de garanție și sarcini	Referințe
NU SUNT	

## Anexa Nr. 1 La Partea I

## Teren

Nr cadastral	Suprafața (mp)*	Observații / Referințe
	9.018	

\* Suprafața este determinată în planul de proiecție Stereo 70.



## Date referitoare la teren

Crt	Categorie folosință	Intravilan	Suprafața (mp)	Tarla	Parcelă	Nr. topo	Observații / Referințe
1	curți constructii	NU	9.018	279	-	-	canal

## Lungime Segmente

1) Valorile lungimilor segmentelor sunt obținute din proiecție în plan.

Punct început	X / Y	Punct sfârșit	X / Y	Lungime segment	Punct început	X / Y	Punct sfârșit	X / Y	Lungime segment	Punct început	X / Y	Punct sfârșit	X / Y	Lungime segment
1	444.197,087 364.106,057	2	444.194,764 364.109,057	3.794	2	444.194,764 364.109,057	3	444.175,184 364.134,344	31.981	3	444.175,184 364.134,344	4	444.157,773 364.156,829	28.438
4	444.157,773 364.156,829	5	444.140,22 364.179,499	28.671	5	444.140,22 364.179,499	6	444.132,498 364.186,948	10.729	6	444.132,498 364.186,948	7	444.120,717 364.193,019	13.253
7	444.120,717 364.193,019	8	444.113,42 364.195,669	7.763	8	444.113,42 364.195,669	9	444.094,169 364.202,658	20.48	9	444.094,169 364.202,658	10	444.068,777 364.247,187	51.26
10	444.068,777 364.247,187	11	444.068,07 364.246,67	0.876	11	444.068,07 364.246,67	12	444.063,035 364.245,144	5.261	12	444.063,035 364.245,144	13	444.063,041 364.245,134	0.012
13	444.063,041 364.245,134	14	444.090,049 364.197,77	54.523	14	444.090,049 364.197,77	15	444.091,619 364.197,2	1.67	15	444.091,619 364.197,2	16	444.115,747 364.188,441	25.669

Punct început	X / Y	Punct sfârşit	X / Y	Lungime segment	Punct început	X / Y	Punct sfârşit	X / Y	Lungime segment	Punct început	X / Y	Punct sfârşit	X / Y	Lungime segment
16	444.115,747 364.188,441	17	444.118,309 364.187,51	2.726	17	444.118,309 364.187,51	18	444.128,967 364.182,018	11.99	18	444.128,967 364.182,018	19	444.135,742 364.175,482	9.414
19	444.135,742 364.175,482	20	444.163,169 364.140,06	44.799	20	444.163,169 364.140,06	21	444.180,58 364.117,575	28.438	21	444.180,58 364.117,575	22	444.206,049 364.084,682	41.601
22	444.206,049 364.084,682	23	444.206,051 364.084,679	0.004	23	444.206,051 364.084,679	24	444.211,308 364.077,891	8.586	24	444.211,308 364.077,891	25	444.216,271 364.071,48	8.108
25	444.216,271 364.071,48	26	444.221,23 364.065,076	8.1	26	444.221,23 364.065,076	27	444.228,85 364.055,235	12.446	27	444.228,85 364.055,235	28	444.237,288 364.044,338	13.782
28	444.237,288 364.044,338	29	444.240,499 364.040,191	5.245	29	444.240,499 364.040,191	30	444.259,166 364.023,954	24.741	30	444.259,166 364.023,954	31	444.279,559 364.006,217	27.027
31	444.279,559 364.006,217	32	444.281,242 364.004,753	2.231	32	444.281,242 364.004,753	33	444.283,065 363.996,404	8.546	33	444.283,065 363.996,404	34	444.284,828 363.988,332	8.262
34	444.284,828 363.988,332	35	444.284,664 363.985,296	3.04	35	444.284,664 363.985,296	36	444.284,086 363.974,605	10.707	36	444.284,086 363.974,605	37	444.283,802 363.969,336	5.277
37	444.283,802 363.969,336	38	444.283,507 363.963,87	5.474	38	444.283,507 363.963,87	39	444.282,311 363.941,715	22.187	39	444.282,311 363.941,715	40	444.281,701 363.930,414	11.317
40	444.281,701 363.930,414	41	444.281,107 363.919,418	11.012	41	444.281,107 363.919,418	42	444.280,497 363.908,124	11.31	42	444.280,497 363.908,124	43	444.279,876 363.896,625	11.516
43	444.279,876 363.896,625	44	444.279,844 363.896,025	0.601	44	444.279,844 363.896,025	45	444.272,004 363.885,297	13.287	45	444.272,004 363.885,297	46	444.263,426 363.873,559	14.538
46	444.263,426 363.873,559	47	444.258,587 363.866,938	8.201	47	444.258,587 363.866,938	48	444.253,548 363.862,374	6.799	48	444.253,548 363.862,374	49	444.249,332 363.858,555	5.689
49	444.249,332 363.858,555	50	444.244,924 363.854,563	5.947	50	444.244,924 363.854,563	51	444.239,838 363.849,956	6.862	51	444.239,838 363.849,956	52	444.234,481 363.845,105	7.227
52	444.234,481 363.845,105	53	444.230,317 363.841,333	5.618	53	444.230,317 363.841,333	54	444.209,47 363.836,579	21.382	54	444.209,47 363.836,579	55	444.187,733 363.833,608	21.939
55	444.187,733 363.833,608	56	444.146,132 363.833,071	41.604	56	444.146,132 363.833,071	57	444.098,205 363.837,901	48.17	57	444.098,205 363.837,901	58	444.088,952 363.841,057	9.776
58	444.088,952 363.841,057	59	444.077,496 363.844,965	12.104	59	444.077,496 363.844,965	60	444.064,672 363.849,339	13.549	60	444.064,672 363.849,339	61	444.053,339 363.853,205	11.974
61	444.053,339 363.853,205	62	444.030,719 363.855,659	22.753	62	444.030,719 363.855,659	63	443.990,459 363.856,313	40.265	63	443.990,459 363.856,313	64	443.950,751 363.853,115	39.837
64	443.950,751 363.853,115	65	443.945,055 363.849,918	6.532	65	443.945,055 363.849,918	66	443.939,359 363.846,721	6.532	66	443.939,359 363.846,721	67	443.938,375 363.845,525	1.549
67	443.938,375 363.845,525	68	443.935,551 363.842,09	4.447	68	443.935,551 363.842,09	69	443.931,839 363.837,575	5.845	69	443.931,839 363.837,575	70	443.927,46 363.832,249	6.895
70	443.927,46 363.832,249	71	443.902,12 363.784,991	53.623	71	443.902,12 363.784,991	72	443.895,103 363.771,903	14.85	72	443.895,103 363.771,903	73	443.891,969 363.766,06	6.63
73	443.891,969 363.766,06	74	443.888,836 363.760,216	6.631	74	443.888,836 363.760,216	75	443.883,379 363.750,038	11.549	75	443.883,379 363.750,038	76	443.877,934 363.746,584	6.448
76	443.877,934 363.746,584	77	443.860,951 363.735,813	20.111	77	443.860,951 363.735,813	78	443.834,536 363.733,868	26.487	78	443.834,536 363.733,868	79	443.818,08 363.741,76	18.251
79	443.818,08 363.741,76	80	443.794,097 363.753,263	26.599	80	443.794,097 363.753,263	81	443.782,816 363.758,673	12.511	81	443.782,816 363.758,673	82	443.781,105 363.759,493	1.897
82	443.781,105 363.759,493	83	443.770,714 363.763,312	11.071	83	443.770,714 363.763,312	84	443.737,864 363.775,384	34.998	84	443.737,864 363.775,384	85	443.675,572 363.772,476	62.36
85	443.675,572 363.772,476	86	443.661,913 363.765,872	15.172	86	443.661,913 363.765,872	87	443.659,04 363.764,483	3.191	87	443.659,04 363.764,483	88	443.653,399 363.760,884	6.691
88	443.653,399 363.760,884	89	443.637,944 363.751,024	18.332	89	443.637,944 363.751,024	90	443.629,883 363.745,882	9.561	90	443.629,883 363.745,882	91	443.617,328 363.737,872	14.893
91	443.617,328 363.737,872	92	443.605,475 363.730,31	14.06	92	443.605,475 363.730,31	93	443.599,233 363.722,246	10.198	93	443.599,233 363.722,246	94	443.593,614 363.714,988	9.179
94	443.593,614 363.714,988	95	443.583,515 363.699,885	18.168	95	443.583,515 363.699,885	96	443.578,553 363.692,465	8.926	96	443.578,553 363.692,465	97	443.573,321 363.684,64	9.413
97	443.573,321 363.684,64	98	443.561,529 363.667,004	21.215	98	443.561,529 363.667,004	99	443.543,765 363.640,439	31.957	99	443.543,765 363.640,439	100	443.506,448 363.577,188	73.439
100	443.506,448 363.577,188	101	443.470,501 363.516,258	70.744	101	443.470,501 363.516,258	102	443.477,348 363.516,056	6.85	102	443.477,348 363.516,056	103	443.513,708 363.577,686	71.556
103	443.513,708 363.577,686	104	443.548,847 363.637,245	69.152	104	443.548,847 363.637,245	105	443.568,688 363.666,916	35.694	105	443.568,688 363.666,916	106	443.580,556 363.684,665	21.351
106	443.580,556 363.684,665	107	443.585,679 363.692,326	9.216	107	443.585,679 363.692,326	108	443.590,808 363.699,997	9.228	108	443.590,808 363.699,997	109	443.598,486 363.711,479	13.813
109	443.598,486 363.711,479	110	443.606,618 363.721,985	13.286	110	443.606,618 363.721,985	111	443.609,581 363.725,812	4.84	111	443.609,581 363.725,812	112	443.628,021 363.737,577	21.873
112	443.628,021 363.737,577	113	443.648,142 363.750,413	23.867	113	443.648,142 363.750,413	114	443.656,428 363.755,699	9.829	114	443.656,428 363.755,699	115	443.661,969 363.759,235	6.573

Punct început	X / Y	Punct sfârșit	X / Y	Lungime segment	Punct început	X / Y	Punct sfârșit	X / Y	Lungime segment	Punct început	X / Y	Punct sfârșit	X / Y	Lungime segment
115	443.661,969 363.759,235	116	443.669,894 363.763,066	8.802	116	443.669,894 363.763,066	117	443.677,078 363.766,54	7.98	117	443.677,078 363.766,54	118	443.736,932 363.769,334	59.919
118	443.736,932 363.769,334	119	443.755,041 363.762,68	19.293	119	443.755,041 363.762,68	120	443.768,593 363.757,699	14.438	120	443.768,593 363.757,699	121	443.778,768 363.753,96	10.84
121	443.778,768 363.753,96	122	443.781,414 363.752,691	2.935	122	443.781,414 363.752,691	123	443.806,075 363.740,863	27.351	123	443.806,075 363.740,863	124	443.833,383 363.727,767	30.286
124	443.833,383 363.727,767	125	443.862,893 363.729,94	29.59	125	443.862,893 363.729,94	126	443.887,922 363.745,814	29.638	126	443.887,922 363.745,814	127	443.888,805 363.747,461	1.869
127	443.888,805 363.747,461	128	443.895,969 363.760,822	15.16	128	443.895,969 363.760,822	129	443.899,14 363.766,735	6.71	129	443.899,14 363.766,735	130	443.902,311 363.772,649	6.71
130	443.902,311 363.772,649	131	443.909,197 363.785,493	14.573	131	443.909,197 363.785,493	132	443.932,469 363.828,894	49.247	132	443.932,469 363.828,894	133	443.939,576 363.837,538	11.191
133	443.939,576 363.837,538	134	443.943,278 363.842,041	5.829	134	443.943,278 363.842,041	135	443.952,542 363.847,24	10.623	135	443.952,542 363.847,24	136	443.990,651 363.850,309	38.232
136	443.990,651 363.850,309	137	444.030,346 363.849,664	39.7	137	444.030,346 363.849,664	138	444.052,031 363.847,312	21.812	138	444.052,031 363.847,312	139	444.059,572 363.844,74	7.968
139	444.059,572 363.844,74	140	444.071,568 363.840,648	12.675	140	444.071,568 363.840,648	141	444.096,919 363.832,0	26.785	141	444.096,919 363.832,0	142	444.145,869 363.827,067	49.198
142	444.145,869 363.827,067	143	444.188,179 363.827,614	42.314	143	444.188,179 363.827,614	144	444.210,545 363.830,67	22.574	144	444.210,545 363.830,67	145	444.233,181 363.835,832	23.217
145	444.233,181 363.835,832	146	444.243,68 363.845,341	14.165	146	444.243,68 363.845,341	147	444.248,923 363.850,09	7.074	147	444.248,923 363.850,09	148	444.254,314 363.854,973	7.274
148	444.254,314 363.854,973	149	444.258,853 363.859,084	6.124	149	444.258,853 363.859,084	150	444.263,07 363.862,903	5.689	150	444.263,07 363.862,903	151	444.270,993 363.873,745	13.428
151	444.270,993 363.873,745	152	444.279,6 363.885,523	14.588	152	444.279,6 363.885,523	153	444.285,739 363.893,923	10.404	153	444.285,739 363.893,923	154	444.285,896 363.896,837	2.918
154	444.285,896 363.896,837	155	444.286,524 363.908,459	11.639	155	444.286,524 363.908,459	156	444.287,127 363.919,627	11.184	156	444.287,127 363.919,627	157	444.287,719 363.930,599	10.988
157	444.287,719 363.930,599	158	444.288,329 363.941,891	11.308	158	444.288,329 363.941,891	159	444.289,482 363.963,245	21.385	159	444.289,482 363.963,245	160	444.289,799 363.969,115	5.879
160	444.289,799 363.969,115	161	444.290,116 363.974,983	5.877	161	444.290,116 363.974,983	162	444.290,681 363.985,464	10.496	162	444.290,681 363.985,464	163	444.290,69 363.985,63	0.166
163	444.290,69 363.985,63	164	444.290,863 363.988,819	3.194	164	444.290,863 363.988,819	165	444.289,158 363.996,624	7.989	165	444.289,158 363.996,624	166	444.287,003 364.006,493	10.102
166	444.287,003 364.006,493	167	444.286,679 364.007,975	1.517	167	444.286,679 364.007,975	168	444.267,967 364.024,251	24.8	168	444.267,967 364.024,251	169	444.244,882 364.044,331	30.596
169	444.244,882 364.044,331	170	444.244,653 364.044,626	0.373	170	444.244,653 364.044,626	171	444.244,652 364.044,628	0.002	171	444.244,652 364.044,628	172	444.236,115 364.055,653	13.944
172	444.236,115 364.055,653	173	444.228,495 364.065,494	12.446	173	444.228,495 364.065,494	174	444.223,536 364.071,898	8.1	174	444.223,536 364.071,898	175	444.218,573 364.078,309	8.108
175	444.218,573 364.078,309	176	444.213,312 364.085,103	8.593	176	444.213,312 364.085,103	177	444.200,747 364.101,33	20.523	177	444.200,747 364.101,33	178	444.207,741 364.104,967	7.883
178	444.207,741 364.104,967	179	444.217,381 364.109,98	10.866	179	444.217,381 364.109,98	180	444.221,479 364.112,111	4.619	180	444.221,479 364.112,111	181	444.217,932 364.117,057	6.086
181	444.217,932 364.117,057	182	444.205,895 364.110,705	13.61	182	444.205,895 364.110,705	1	444.197,087 364.106,057	9.959					

\*\* Lungimile segmentelor sunt determinate în planul de proiecție Stereo 70 și sunt rotunjite la 1 milimetru.

\*\*\* Distanța dintre puncte este formată din segmente cumulate ce sunt mai mici decât valoarea 1 milimetru.

**DATE DESPRE IMOBILUL NR. 4322**

Oficiul de Cadastru și Publicitate Imobiliară VALCEA  
Biroul de Cadastru și Publicitate Imobiliară Ramnicu Valcea

**A. Partea I. Descrierea imobilului**

TEREN Extravilan

Adresa: Jud. Valcea

Nr. Crt	Nr cadastral Nr. topografic	Suprafața* (mp)	Observații / Referințe
A1		1.072	Sector cadastral:46 Teren neimprejmuit;

**B. Partea II. Proprietari și acte**

Inscrieri privitoare la dreptul de proprietate și alte drepturi reale	Referințe
/	
Act Administrativ nr. 751/25756, din 15/11/1999 emis de CJSDPAT VALCEA (TITLU DE PROPRIETATE; );	
B1	A1
Intabulare, drept de PROPRIETATE, dobandit prin Reconstituire, cota actuala 1/1, cota initiala 1/1 1) POPA FLOAREA, LIPSA CNP;	

**C. Partea III. SARCINI .**

Inscrieri privind dezmembramintele dreptului de proprietate, drepturi reale de garanție și sarcini	Referințe
NU SUNT	

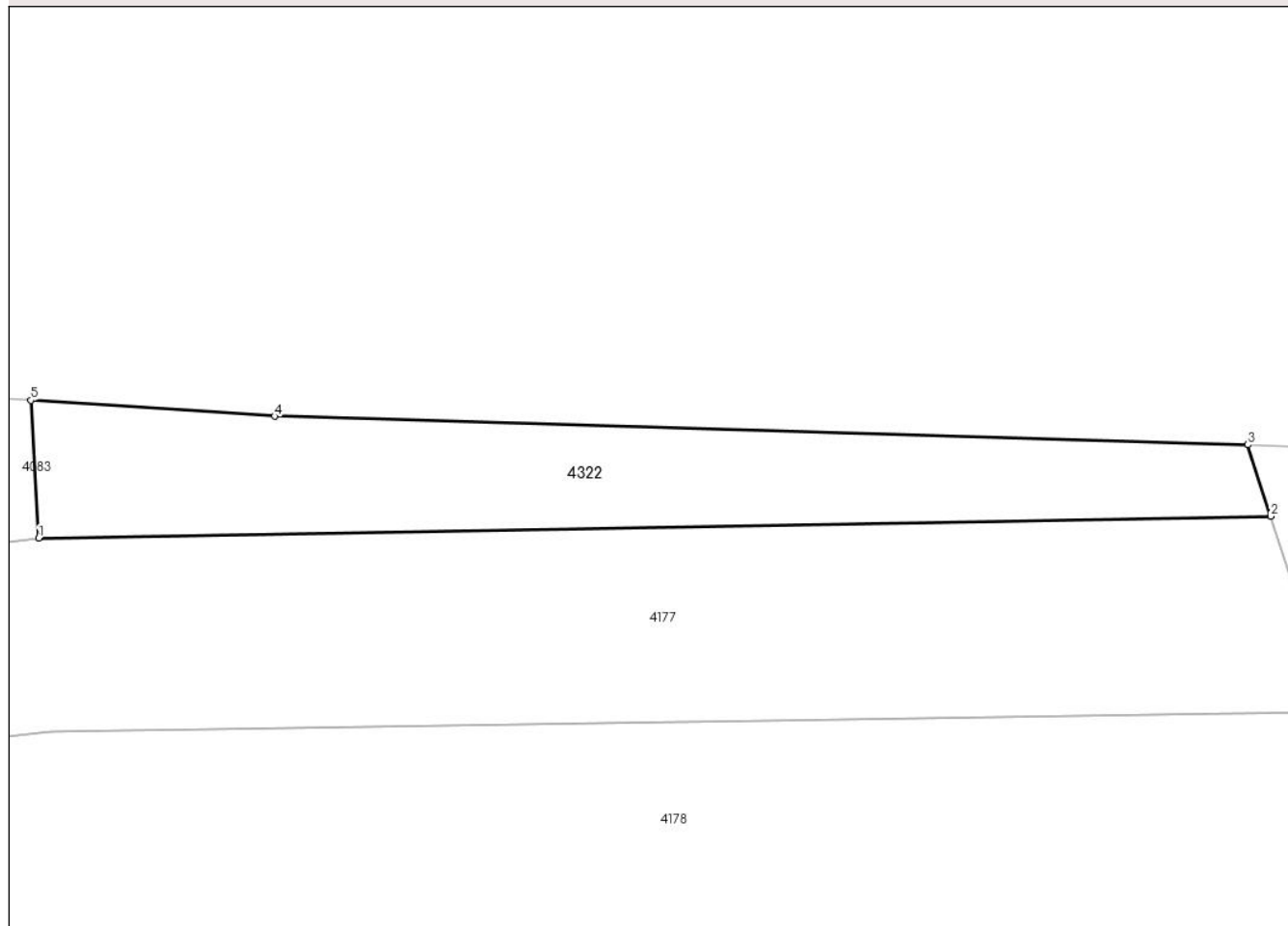
## Anexa Nr. 1 La Partea I

## Teren

Nr cadastral	Suprafaţa (mp)*	Observaţii / Referinţe
	1.072	

\* Suprafaţa este determinată în planul de proiecţie Stereo 70.

## DETALII LINIARE IMOBIL



## Date referitoare la teren

Crt	Categorie folosinţă	Intravilan	Suprafaţa (mp)	Tarla	Parcelă	Nr. topo	Observaţii / Referinţe
1	padure	NU	1.072	279	23	-	

## Lungime Segmente

1) Valorile lungimilor segmentelor sunt obţinute din proiecţie în plan.

Punct început	X / Y	Punct sfârşit	X / Y	Lungime segment (** (m)
1	443.905,1 364.235,461	2	444.019,749 364.237,49	114.667
2	444.019,749 364.237,49	3	444.017,606 364.244,151	6.997
3	444.017,606 364.244,151	4	443.927,039 364.246,807	90.606
4	443.927,039 364.246,807	5	443.904,358 364.248,29	22.729
5	443.904,358 364.248,29	1	443.905,1 364.235,461	12.85



**\*\* Lungimile segmentelor sunt determinate în planul de proiecție Stereo 70 și sunt rotunjite la 1 milimetru.**

**\*\*\* Distanța dintre puncte este formată din segmente cumulate ce sunt mai mici decât valoarea 1 milimetru.**



**DATE DESPRE IMOBILUL NR. 4323**

Oficiul de Cadastru și Publicitate Imobiliară VALCEA  
Biroul de Cadastru și Publicitate Imobiliară Ramnicu Valcea

**A. Partea I. Descrierea imobilului**

TEREN Extravilan

Adresa: Jud. Valcea

Nr. Crt	Nr cadastral Nr. topografic	Suprafața* (mp)	Observații / Referințe
A1		820	Sector cadastral:46 Teren neimprejmut;

**B. Partea II. Proprietari și acte**

Inscrieri privitoare la dreptul de proprietate și alte drepturi reale	Referințe	
/		
Act Administrativ nr. 2348, din 08/05/2024 emis de PRIMARIA COMUNEI DRAGOESTI (ADEVÉRINTA; );		
B1	Inscrierea posesiei, drept de PROPRIETATE, dobandit prin Lege, cota actuala 1/1, cota initiala 1/1 1) <b>NEIDENTIFICAT</b> , CIF:00000000000000	A1
Act Normativ nr. 7, din 13/03/1996 emis de PARLAMENTUL ROMANIEI (LEGE; (,art 13));		
B2	Se notează mențiunea de proprietar neidentificat.	A1

**C. Partea III. SARCINI .**

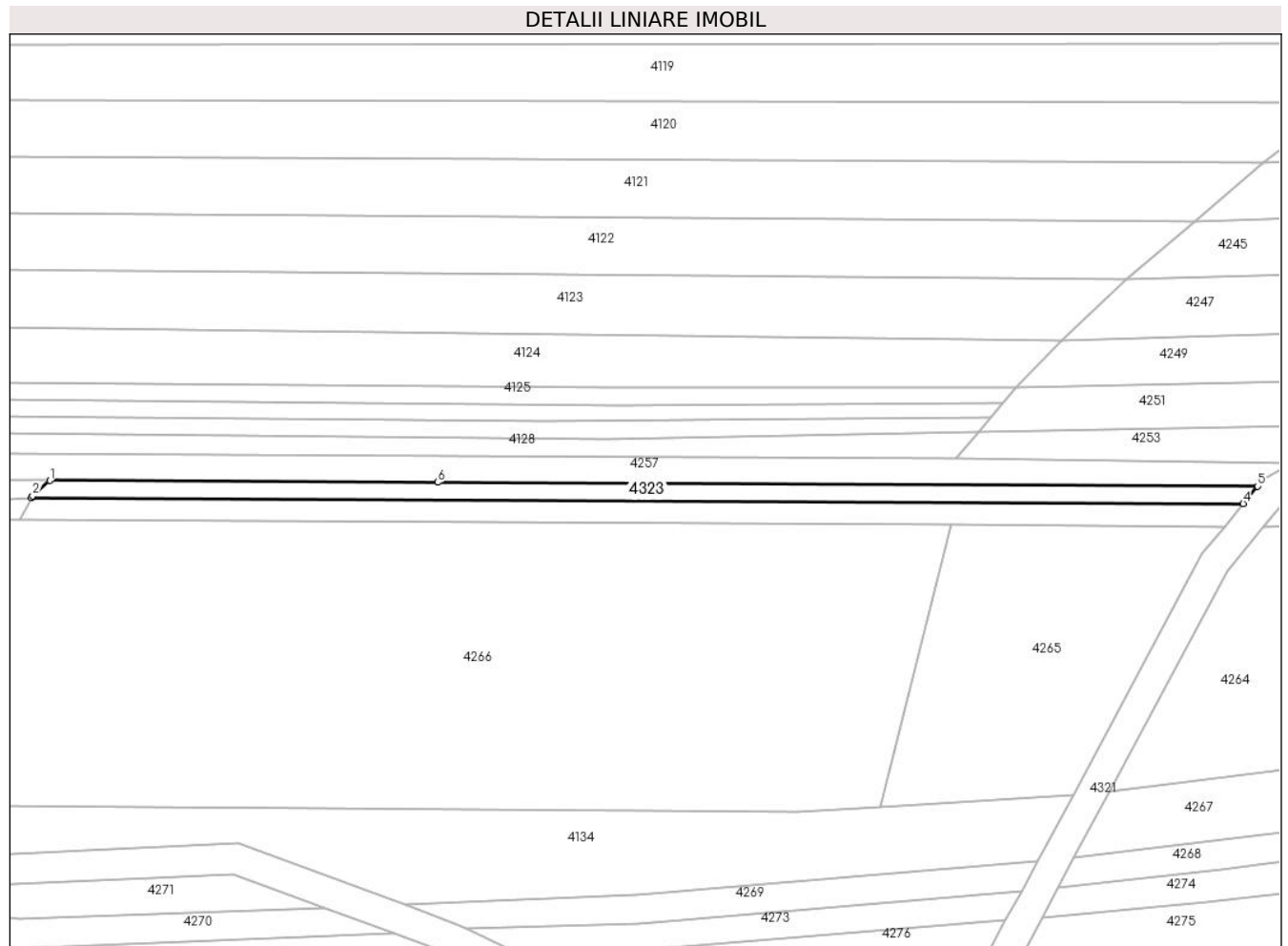
Inscrieri privind dezmembramintele dreptului de proprietate, drepturi reale de garanție și sarcini	Referințe
NU SUNT	

## Anexa Nr. 1 La Partea I

## Teren

Nr cadastral	Suprafața (mp)*	Observații / Referințe
	820	

\* Suprafața este determinată în planul de proiecție Stereo 70.



## Date referitoare la teren

Crt	Categorie folosință	Intravilan	Suprafața (mp)	Tarla	Parcelă	Nr. topo	Observații / Referințe
1	padure	NU	820	279	63	-	

## Lungime Segmente

1) Valorile lungimilor segmentelor sunt obținute din proiecție în plan.

Punct început	X / Y	Punct sfârșit	X / Y	Lungime segment (** (m)
1	443.700,919 363.846,643	2	443.697,533 363.843,616	4.542
2	443.697,533 363.843,616	3	443.697,31 363.843,217	0.457
3	443.697,31 363.843,217	4	443.935,551 363.842,09	238.244
4	443.935,551 363.842,09	5	443.938,375 363.845,525	4.447
5	443.938,375 363.845,525	6	443.777,194 363.846,284	161.183

Punct început	X / Y	Punct sfârșit	X / Y	Lungime segment (** (m)
6	443.777,194 363.846,284	1	443.700,919 363.846,643	76.276

\*\* Lungimile segmentelor sunt determinate în planul de proiecție Stereo 70 și sunt rotunjite la 1 milimetru.

\*\*\* Distanța dintre puncte este formată din segmente cumulate ce sunt mai mici decât valoarea 1 milimetru.



**DATE DESPRE IMOBILUL NR. 4324**

Oficiul de Cadastru și Publicitate Imobiliară VALCEA  
Biroul de Cadastru și Publicitate Imobiliară Ramnicu Valcea

**A. Partea I. Descrierea imobilului**

TEREN Extravilan

Adresa: Jud. Valcea

Nr. Crt	Nr cadastral Nr. topografic	Suprafața* (mp)	Observații / Referințe
A1		Din acte: 2.295 Masurata: 1.046	Sector cadastral:46 Teren neimprejmuit; DIFERENTA DE SUPRAFATA SE AFLA LA ID 4262, 4261, 4260

**B. Partea II. Proprietari și acte**

Inscrieri privitoare la dreptul de proprietate și alte drepturi reale		Referințe
/		
Act Administrativ nr. 727/25756, din 15/11/1999 emis de CJSDPAT VALCEA (TITLU DE PROPRIETATE; );		
B1	Intabulare, drept de PROPRIETATE, dobandit prin Reconstituire, cota actuala 1/1, cota initiala 1/1 1) <b>ANDREI MARIN</b> , LIPSA CNP;	A1

**C. Partea III. SARCINI .**

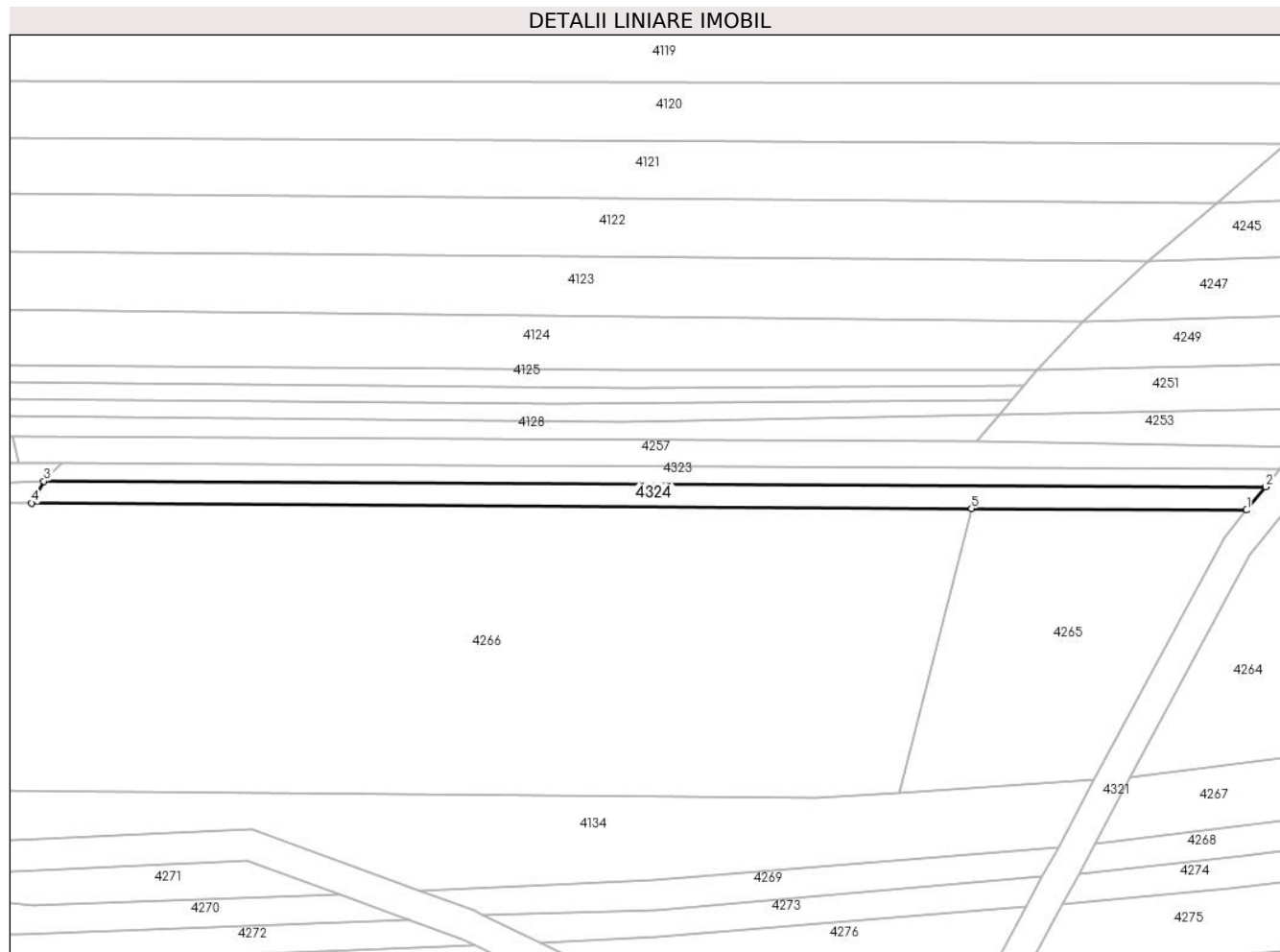
Inscrieri privind dezmembramintele dreptului de proprietate, drepturi reale de garanție și sarcini	Referințe
NU SUNT	

## Anexa Nr. 1 La Partea I

## Teren

Nr cadastral	Suprafața (mp)*	Observații / Referințe
	Din acte: 2.295 Masurata: 1.046	DIFERENTA DE SUPRAFATA SE AFLA LA ID 4262, 4261, 4260

\* Suprafața este determinată în planul de proiecție Stereo 70.



## Date referitoare la teren

Crt	Categorie folosință	Intra vilan	Suprafața (mp)	Tarla	Parcelă	Nr. topo	Observații / Referințe
1	padure	NU	1.046	279	79	-	

## Lungime Segmente

1) Valorile lungimilor segmentelor sunt obținute din proiecție în plan.

Punct început	X / Y	Punct sfârșit	X / Y	Lungime segment (** (m)
1	443.931,839 363.837,575	2	443.935,551 363.842,09	5.845
2	443.935,551 363.842,09	3	443.697,31 363.843,217	238.244
3	443.697,31 363.843,217	4	443.694,934 363.838,956	4.879
4	443.694,934 363.838,956	5	443.878,211 363.837,888	183.28
5	443.878,211 363.837,888	1	443.931,839 363.837,575	53.629



**\*\* Lungimile segmentelor sunt determinate în planul de proiecție Stereo 70 și sunt rotunjite la 1 milimetru.**

**\*\*\* Distanța dintre puncte este formată din segmente cumulate ce sunt mai mici decât valoarea 1 milimetru.**

