

**DATE DESPRE IMOBILUL NR. 3194**

Oficiul de Cadastru și Publicitate Imobiliară VALCEA
 Biroul de Cadastru și Publicitate Imobiliară Ramnicu Valcea

A. Partea I. Descrierea imobilului

TEREN Extravilan

Adresa: Jud. Valcea

Nr. Crt	Nr cadastral Nr. topografic	Suprafața* (mp)	Observații / Referințe
A1		6.533	Sector cadastral:4 Teren neimprejmuit; Imobil traversat de limita unităților administrativ-teritoriale Dragoesti și Olanu

B. Partea II. Proprietari și acte

Inscrieri privitoare la dreptul de proprietate și alte drepturi reale		Referințe
/		
Act Normativ nr. 7, din 13/03/1996 emis de PARLAMENTUL ROMANIEI (LEGE;);		
B1	Inscrierea provizorie, drept de PROPRIETATE, dobandit prin Lege, cota actuala 1/1, cota initiala 1/1 1) COMUNA DRAGOESTI, CIF:2573861	A1

C. Partea III. SARCINI .

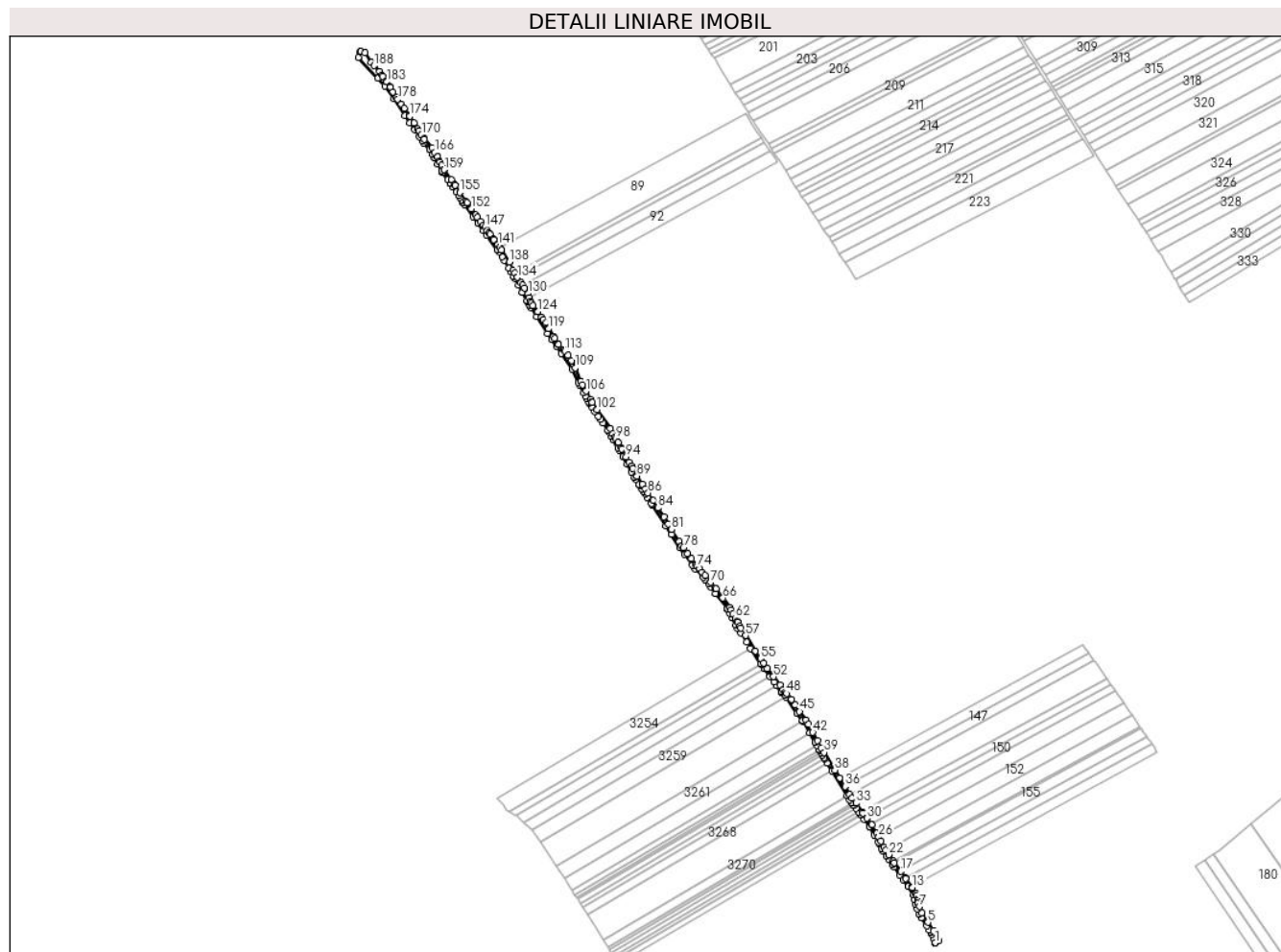
Inscrieri privind dezmembramintele dreptului de proprietate, drepturi reale de garanție și sarcini	Referințe
NU SUNT	

Anexa Nr. 1 La Partea I

Teren

Nr cadastral	Suprafața (mp)*	Observații / Referințe
	6.533	Imobil traversat de limita unităților administrativ-teritoriale Dragoesti și Olanu

* Suprafața este determinată în planul de proiecție Stereo 70.



Date referitoare la teren

Crt	Categorie folosință	Intravilan	Suprafața (mp)	Tarla	Parcelă	Nr. topo	Observații / Referințe
1	drum	NU	6.533	15	-	-	

Lungime Segmente

1) Valorile lungimilor segmentelor sunt obținute din proiecție în plan.

Punct început	X / Y	Punct sfârșit	X / Y	Lungime segment
1	446.179,64 371.434,159	2	446.185,353 371.436,733	6.266
4	446.176,942 371.451,145	5	446.169,362 371.462,967	14.043
7	446.157,424 371.484,982	8	446.155,661 371.489,476	4.827
10	446.154,92 371.495,002	11	446.153,501 371.500,697	5.869
13	446.147,811 371.511,407	14	446.146,841 371.512,739	1.648
16	446.137,984 371.524,902	17	446.131,487 371.534,342	11.46

Punct început	X / Y	Punct sfârșit	X / Y	Lungime segment
2	446.185,353 371.436,733	3	446.177,372 371.450,475	15.891
5	446.169,362 371.462,967	6	446.160,856 371.476,232	15.758
8	446.155,661 371.489,476	9	446.155,231 371.492,683	3.236
11	446.153,501 371.500,697	12	446.152,945 371.502,926	2.297
14	446.146,841 371.512,739	15	446.138,688 371.523,935	13.85
17	446.131,487 371.534,342	18	446.130,805 371.535,247	1.133

Punct început	X / Y	Punct sfârșit	X / Y	Lungime segment
3	446.177,372 371.450,475	4	446.176,942 371.451,145	0.796
6	446.160,856 371.476,232	7	446.157,424 371.484,982	9.399
9	446.155,231 371.492,683	10	446.154,92 371.495,002	2.34
12	446.152,945 371.502,926	13	446.147,811 371.511,407	9.914
15	446.138,688 371.523,935	16	446.137,984 371.524,902	1.196
18	446.130,805 371.535,247	19	446.122,478 371.546,296	13.835

Punct început	X / Y	Punct sfârșit	X / Y	Lungime segment	Punct început	X / Y	Punct sfârșit	X / Y	Lungime segment	Punct început	X / Y	Punct sfârșit	X / Y	Lungime segment
19	446.122,478 371.546,296	20	446.122,178 371.546,72	0.519	20	446.122,178 371.546,72	21	446.120,851 371.548,595	2.297	21	446.120,851 371.548,595	22	446.114,359 371.557,767	11.237
22	446.114,359 371.557,767	23	446.109,933 371.564,288	7.881	23	446.109,933 371.564,288	24	446.107,495 371.568,041	4.475	24	446.107,495 371.568,041	25	446.103,465 371.576,832	9.671
25	446.103,465 371.576,832	26	446.100,436 371.582,56	6.48	26	446.100,436 371.582,56	27	446.097,721 371.587,696	5.809	27	446.097,721 371.587,696	28	446.090,93 371.599,65	13.748
28	446.090,93 371.599,65	29	446.090,216 371.600,592	1.182	29	446.090,216 371.600,592	30	446.083,951 371.608,85	10.366	30	446.083,951 371.608,85	31	446.078,407 371.616,16	9.175
31	446.078,407 371.616,16	32	446.077,582 371.617,33	1.432	32	446.077,582 371.617,33	33	446.068,646 371.629,999	15.503	33	446.068,646 371.629,999	34	446.062,992 371.637,242	9.189
34	446.062,992 371.637,242	35	446.059,731 371.642,565	6.242	35	446.059,731 371.642,565	36	446.053,028 371.653,506	12.831	36	446.053,028 371.653,506	37	446.045,64 371.665,564	14.141
37	446.045,64 371.665,564	38	446.038,913 371.676,545	12.878	38	446.038,913 371.676,545	39	446.023,807 371.701,201	28.916	39	446.023,807 371.701,201	40	446.019,916 371.707,551	7.447
40	446.019,916 371.707,551	41	446.014,109 371.717,974	11.931	41	446.014,109 371.717,974	42	446.007,811 371.729,277	12.939	42	446.007,811 371.729,277	43	446.001,503 371.740,599	12.961
43	446.001,503 371.740,599	44	445.998,32 371.746,312	6.54	44	445.998,32 371.746,312	45	445.989,246 371.758,495	15.191	45	445.989,246 371.758,495	46	445.982,997 371.768,132	11.486
46	445.982,997 371.768,132	47	445.977,658 371.775,391	9.011	47	445.977,658 371.775,391	48	445.971,432 371.783,857	10.509	48	445.971,432 371.783,857	49	445.969,67 371.785,73	2.572
49	445.969,67 371.785,73	50	445.966,256 371.789,362	4.985	50	445.966,256 371.789,362	51	445.961,415 371.795,861	8.104	51	445.961,415 371.795,861	52	445.952,757 371.807,486	14.495
52	445.952,757 371.807,486	53	445.944,12 371.819,082	14.459	53	445.944,12 371.819,082	54	445.938,518 371.826,603	9.378	54	445.938,518 371.826,603	55	445.934,394 371.832,951	7.57
55	445.934,394 371.832,951	56	445.927,428 371.843,673	12.786	56	445.927,428 371.843,673	57	445.913,498 371.865,117	25.571	57	445.913,498 371.865,117	58	445.906,534 371.875,836	12.783
58	445.906,534 371.875,836	59	445.905,125 371.878,005	2.586	59	445.905,125 371.878,005	60	445.902,081 371.883,864	6.603	60	445.902,081 371.883,864	61	445.901,458 371.885,063	1.351
61	445.901,458 371.885,063	62	445.899,099 371.889,512	5.036	62	445.899,099 371.889,512	63	445.895,983 371.895,389	6.652	63	445.895,983 371.895,389	64	445.892,983 371.901,048	6.405
64	445.892,983 371.901,048	65	445.891,092 371.904,615	4.037	65	445.891,092 371.904,615	66	445.881,567 371.917,667	16.158	66	445.881,567 371.917,667	67	445.881,151 371.918,243	0.711
67	445.881,151 371.918,243	68	445.872,024 371.930,895	15.6	68	445.872,024 371.930,895	69	445.871,278 371.931,791	1.166	69	445.871,278 371.931,791	70	445.864,586 371.939,821	10.453
70	445.864,586 371.939,821	71	445.856,916 371.949,315	12.205	71	445.856,916 371.949,315	72	445.852,665 371.954,084	6.389	72	445.852,665 371.954,084	73	445.848,721 371.958,51	5.928
73	445.848,721 371.958,51	74	445.845,363 371.961,798	4.7	74	445.845,363 371.961,798	75	445.843,981 371.963,724	2.371	75	445.843,981 371.963,724	76	445.837,46 371.972,816	11.189
76	445.837,46 371.972,816	77	445.832,045 371.980,402	9.32	77	445.832,045 371.980,402	78	445.826,299 371.988,452	9.89	78	445.826,299 371.988,452	79	445.823,955 371.990,907	3.394
79	445.823,955 371.990,907	80	445.820,181 371.997,024	7.188	80	445.820,181 371.997,024	81	445.809,539 372.014,271	20.266	81	445.809,539 372.014,271	82	445.805,069 372.021,515	8.512
82	445.805,069 372.021,515	83	445.798,621 372.031,348	11.759	83	445.798,621 372.031,348	84	445.790,117 372.044,318	15.509	84	445.790,117 372.044,318	85	445.783,264 372.054,768	12.497
85	445.783,264 372.054,768	86	445.776,416 372.065,211	12.488	86	445.776,416 372.065,211	87	445.772,72 372.070,847	6.74	87	445.772,72 372.070,847	88	445.768,479 372.077,315	7.734
88	445.768,479 372.077,315	89	445.760,823 372.088,991	13.962	89	445.760,823 372.088,991	90	445.760,771 372.089,07	0.095	90	445.760,771 372.089,07	91	445.754,963 372.099,379	11.833
91	445.754,963 372.099,379	92	445.753,133 372.102,627	3.728	92	445.753,133 372.102,627	93	445.750,081 372.108,044	6.218	93	445.750,081 372.108,044	94	445.745,685 372.115,847	8.956
94	445.745,685 372.115,847	95	445.739,575 372.126,692	12.448	95	445.739,575 372.126,692	96	445.738,622 372.128,384	1.942	96	445.738,622 372.128,384	97	445.734,394 372.135,784	8.523
97	445.734,394 372.135,784	98	445.731,302 372.141,194	6.231	98	445.731,302 372.141,194	99	445.729,941 372.143,575	2.743	99	445.729,941 372.143,575	100	445.727,219 372.148,34	5.488
100	445.727,219 372.148,34	101	445.723,118 372.155,517	8.266	101	445.723,118 372.155,517	102	445.704,761 372.182,06	32.272	102	445.704,761 372.182,06	103	445.697,655 372.192,335	12.493
103	445.697,655 372.192,335	104	445.697,076 372.193,172	1.018	104	445.697,076 372.193,172	105	445.695,633 372.196,6	3.719	105	445.695,633 372.196,6	106	445.689,245 372.208,026	13.09
106	445.689,245 372.208,026	107	445.684,585 372.216,984	10.098	107	445.684,585 372.216,984	108	445.682,185 372.221,598	5.201	108	445.682,185 372.221,598	109	445.674,004 372.240,539	20.632
109	445.674,004 372.240,539	110	445.673,846 372.240,872	0.369	110	445.673,846 372.240,872	111	445.669,097 372.250,836	11.038	111	445.669,097 372.250,836	112	445.664,192 372.258,564	9.153
112	445.664,192 372.258,564	113	445.659,411 372.264,152	7.354	113	445.659,411 372.264,152	114	445.658,103 372.265,681	2.012	114	445.658,103 372.265,681	115	445.650,86 372.273,281	10.499
115	445.650,86 372.273,281	116	445.650,578 372.273,707	0.511	116	445.650,578 372.273,707	117	445.644,988 372.282,162	10.136	117	445.644,988 372.282,162	118	445.643,68 372.284,281	2.49

Punct început	X / Y	Punct sfârșit	X / Y	Lungime segment	Punct început	X / Y	Punct sfârșit	X / Y	Lungime segment	Punct început	X / Y	Punct sfârșit	X / Y	Lungime segment
118	445.643,68 372.284,281	119	445.636,745 372.295,512	13.2	119	445.636,745 372.295,512	120	445.636,406 372.296,373	0.925	120	445.636,406 372.296,373	121	445.633,207 372.304,492	8.726
121	445.633,207 372.304,492	122	445.629,534 372.308,726	5.605	122	445.629,534 372.308,726	123	445.627,041 372.311,599	3.804	123	445.627,041 372.311,599	124	445.621,44 372.319,493	9.679
124	445.621,44 372.319,493	125	445.620,94 372.320,103	0.789	125	445.620,94 372.320,103	126	445.614,604 372.327,832	9.994	126	445.614,604 372.327,832	127	445.612,694 372.331,622	4.244
127	445.612,694 372.331,622	128	445.611,347 372.334,295	2.993	128	445.611,347 372.334,295	129	445.609,872 372.339,248	5.168	129	445.609,872 372.339,248	130	445.608,221 372.344,788	5.781
130	445.608,221 372.344,788	131	445.603,26 372.352,525	9.191	131	445.603,26 372.352,525	132	445.600,344 372.356,538	4.961	132	445.600,344 372.356,538	133	445.597,766 372.360,087	4.387
133	445.597,766 372.360,087	134	445.592,944 372.367,497	8.841	134	445.592,944 372.367,497	135	445.592,569 372.368,074	0.688	135	445.592,569 372.368,074	136	445.589,105 372.373,944	6.816
136	445.589,105 372.373,944	137	445.586,668 372.378,074	4.795	137	445.586,668 372.378,074	138	445.581,407 372.389,254	12.356	138	445.581,407 372.389,254	139	445.570,425 372.405,848	19.899
139	445.570,425 372.405,848	140	445.567,99 372.409,359	4.273	140	445.567,99 372.409,359	141	445.565,251 372.413,308	4.806	141	445.565,251 372.413,308	142	445.559,782 372.420,503	9.038
142	445.559,782 372.420,503	143	445.559,341 372.421,083	0.729	143	445.559,341 372.421,083	144	445.554,218 372.427,854	8.491	144	445.554,218 372.427,854	145	445.552,936 372.429,549	2.125
145	445.552,936 372.429,549	146	445.550,499 372.433,315	4.486	146	445.550,499 372.433,315	147	445.547,489 372.437,966	5.54	147	445.547,489 372.437,966	148	445.545,195 372.440,784	3.634
148	445.545,195 372.440,784	149	445.540,989 372.445,949	6.661	149	445.540,989 372.445,949	150	445.536,905 372.451,761	7.103	150	445.536,905 372.451,761	151	445.534,651 372.454,968	3.92
151	445.534,651 372.454,968	152	445.528,257 372.463,647	10.78	152	445.528,257 372.463,647	153	445.521,992 372.472,151	10.563	153	445.521,992 372.472,151	154	445.520,838 372.473,876	2.075
154	445.520,838 372.473,876	155	445.512,363 372.486,539	15.237	155	445.512,363 372.486,539	156	445.505,717 372.496,414	11.903	156	445.505,717 372.496,414	157	445.504,888 372.497,646	1.485
157	445.504,888 372.497,646	158	445.500,548 372.504,788	8.357	158	445.500,548 372.504,788	159	445.490,215 372.518,703	17.332	159	445.490,215 372.518,703	160	445.489,951 372.519,058	0.442
160	445.489,951 372.519,058	161	445.486,654 372.524,435	6.307	161	445.486,654 372.524,435	162	445.484,003 372.528,76	5.073	162	445.484,003 372.528,76	163	445.483,252 372.530,543	1.935
163	445.483,252 372.530,543	164	445.480,759 372.536,466	6.426	164	445.480,759 372.536,466	165	445.480,564 372.536,775	0.365	165	445.480,564 372.536,775	166	445.476,948 372.542,514	6.783
166	445.476,948 372.542,514	167	445.472,83 372.549,05	7.725	167	445.472,83 372.549,05	168	445.462,482 372.561,128	15.905	168	445.462,482 372.561,128	169	445.462,078 372.561,764	0.753
169	445.462,078 372.561,764	170	445.458,332 372.567,664	6.989	170	445.458,332 372.567,664	171	445.454,589 372.573,559	6.983	171	445.454,589 372.573,559	172	445.453,065 372.575,96	2.844
172	445.453,065 372.575,96	173	445.447,846 372.584,031	9.611	173	445.447,846 372.584,031	174	445.441,755 372.593,45	11.217	174	445.441,755 372.593,45	175	445.441,042 372.594,455	1.232
175	445.441,042 372.594,455	176	445.433,824 372.604,639	12.483	176	445.433,824 372.604,639	177	445.429,867 372.610,221	6.842	177	445.429,867 372.610,221	178	445.425,061 372.617,357	8.603
178	445.425,061 372.617,357	179	445.423,324 372.619,935	3.109	179	445.423,324 372.619,935	180	445.418,436 372.627,874	9.323	180	445.418,436 372.627,874	181	445.414,658 372.634,01	7.206
181	445.414,658 372.634,01	182	445.414,167 372.634,808	0.937	182	445.414,167 372.634,808	183	445.409,454 372.641,79	8.424	183	445.409,454 372.641,79	184	445.409,084 372.642,275	0.61
184	445.409,084 372.642,275	185	445.403,734 372.649,287	8.82	185	445.403,734 372.649,287	186	445.402,643 372.650,894	1.942	186	445.402,643 372.650,894	187	445.399,128 372.656,072	6.258
187	445.399,128 372.656,072	188	445.391,809 372.664,604	11.241	188	445.391,809 372.664,604	189	445.387,478 372.669,164	6.289	189	445.387,478 372.669,164	190	445.378,844 372.682,971	16.284
190	445.378,844 372.682,971	191	445.373,352 372.684,264	5.642	191	445.373,352 372.684,264	192	445.372,208 372.684,534	1.175	192	445.372,208 372.684,534	193	445.369,277 372.675,558	9.442
193	445.369,277 372.675,558	194	445.396,852 372.646,736	39.888	194	445.396,852 372.646,736	195	445.406,814 372.636,324	14.41	195	445.406,814 372.636,324	196	445.419,961 372.617,768	22.741
196	445.419,961 372.617,768	197	445.435,364 372.594,632	27.794	197	445.435,364 372.594,632	198	445.442,08 372.584,545	12.118	198	445.442,08 372.584,545	199	445.448,741 372.574,54	12.02
199	445.448,741 372.574,54	200	445.455,096 372.564,994	11.468	200	445.455,096 372.564,994	201	445.459,259 372.558,742	7.511	201	445.459,259 372.558,742	202	445.461,608 372.556,001	3.61
202	445.461,608 372.556,001	203	445.469,602 372.546,67	12.287	203	445.469,602 372.546,67	204	445.469,644 372.546,603	0.079	204	445.469,644 372.546,603	205	445.473,697 372.540,171	7.602
205	445.473,697 372.540,171	206	445.476,148 372.536,28	4.599	206	445.476,148 372.536,28	207	445.477,2 372.534,61	1.974	207	445.477,2 372.534,61	208	445.480,434 372.526,928	8.335
208	445.480,434 372.526,928	209	445.486,635 372.516,815	11.863	209	445.486,635 372.516,815	210	445.488,027 372.514,776	2.469	210	445.488,027 372.514,776	211	445.494,985 372.504,591	12.335
211	445.494,985 372.504,591	212	445.498,417 372.499,569	6.083	212	445.498,417 372.499,569	213	445.498,467 372.499,495	0.089	213	445.498,467 372.499,495	214	445.498,539 372.499,389	0.128
214	445.498,539 372.499,389	215	445.501,943 372.494,406	6.035	215	445.501,943 372.494,406	216	445.506,935 372.487,098	8.85	216	445.506,935 372.487,098	217	445.510,124 372.482,431	5.652

Punct început	X / Y	Punct sfârșit	X / Y	Lungime segment	Punct început	X / Y	Punct sfârșit	X / Y	Lungime segment	Punct început	X / Y	Punct sfârșit	X / Y	Lungime segment
217	445.510,124 372.482,431	218	445.511,911 372.479,816	3.167	218	445.511,911 372.479,816	219	445.514,351 372.476,244	4.326	219	445.514,351 372.476,244	220	445.516,239 372.473,48	3.347
220	445.516,239 372.473,48	221	445.516,87 372.472,556	1.119	221	445.516,87 372.472,556	222	445.518,718 372.469,851	3.276	222	445.518,718 372.469,851	223	445.531,082 372.452,796	21.065
223	445.531,082 372.452,796	224	445.537,798 372.443,533	11.441	224	445.537,798 372.443,533	225	445.545,292 372.433,245	12.728	225	445.545,292 372.433,245	226	445.549,657 372.427,253	7.413
226	445.549,657 372.427,253	227	445.565,065 372.406,38	25.944	227	445.565,065 372.406,38	228	445.567,113 372.403,604	3.45	228	445.567,113 372.403,604	229	445.571,387 372.396,311	8.453
229	445.571,387 372.396,311	230	445.574,152 372.391,593	5.469	230	445.574,152 372.391,593	231	445.580,649 372.380,505	12.851	231	445.580,649 372.380,505	232	445.583,385 372.375,835	5.412
232	445.583,385 372.375,835	233	445.587,643 372.368,569	8.422	233	445.587,643 372.368,569	234	445.589,168 372.365,967	3.016	234	445.589,168 372.365,967	235	445.594,208 372.356,908	10.367
235	445.594,208 372.356,908	236	445.599,971 372.346,552	11.852	236	445.599,971 372.346,552	237	445.600,029 372.346,447	0.12	237	445.600,029 372.346,447	238	445.600,107 372.346,307	0.16
238	445.600,107 372.346,307	239	445.606,326 372.335,129	12.792	239	445.606,326 372.335,129	240	445.607,615 372.332,813	2.651	240	445.607,615 372.332,813	241	445.609,562 372.328,95	4.326
241	445.609,562 372.328,95	242	445.611,231 372.325,638	3.709	242	445.611,231 372.325,638	243	445.619,698 372.312,907	15.289	243	445.619,698 372.312,907	244	445.635,467 372.289,2	28.472
244	445.635,467 372.289,2	245	445.641,206 372.280,572	10.362	245	445.641,206 372.280,572	246	445.647,72 372.270,778	11.762	246	445.647,72 372.270,778	247	445.654,755 372.260,869	12.152
247	445.654,755 372.260,869	248	445.670,36 372.238,888	26.957	248	445.670,36 372.238,888	249	445.678,57 372.219,88	20.705	249	445.678,57 372.219,88	250	445.680,019 372.217,095	3.139
250	445.680,019 372.217,095	251	445.685,724 372.206,127	12.363	251	445.685,724 372.206,127	252	445.688,397 372.201,042	5.745	252	445.688,397 372.201,042	253	445.690,336 372.197,352	4.168
253	445.690,336 372.197,352	254	445.692,57 372.193,102	4.801	254	445.692,57 372.193,102	255	445.693,55 372.191,238	2.106	255	445.693,55 372.191,238	256	445.696,953 372.186,318	5.982
256	445.696,953 372.186,318	257	445.701,555 372.179,665	8.09	257	445.701,555 372.179,665	258	445.706,171 372.172,99	8.116	258	445.706,171 372.172,99	259	445.709,626 372.167,993	6.075
259	445.709,626 372.167,993	260	445.713,083 372.162,995	6.077	260	445.713,083 372.162,995	261	445.719,73 372.153,383	11.686	261	445.719,73 372.153,383	262	445.721,398 372.150,44	3.383
262	445.721,398 372.150,44	263	445.724,612 372.144,767	6.52	263	445.724,612 372.144,767	264	445.727,397 372.139,852	5.649	264	445.727,397 372.139,852	265	445.734,137 372.127,958	13.671
265	445.734,137 372.127,958	266	445.735,793 372.125,036	3.359	266	445.735,793 372.125,036	267	445.740,9 372.116,023	10.359	267	445.740,9 372.116,023	268	445.746,957 372.105,334	12.286
268	445.746,957 372.105,334	269	445.753,032 372.094,613	12.323	269	445.753,032 372.094,613	270	445.757,352 372.086,989	8.763	270	445.757,352 372.086,989	271	445.759,322 372.083,984	3.593
271	445.759,322 372.083,984	272	445.763,345 372.077,85	7.336	272	445.763,345 372.077,85	273	445.764,202 372.076,543	1.563	273	445.764,202 372.076,543	274	445.765,443 372.074,651	2.263
274	445.765,443 372.074,651	275	445.767,725 372.071,17	4.162	275	445.767,725 372.071,17	276	445.770,706 372.066,624	5.436	276	445.770,706 372.066,624	277	445.772,654 372.063,653	3.553
277	445.772,654 372.063,653	278	445.775,58 372.059,192	5.335	278	445.775,58 372.059,192	279	445.781,313 372.050,448	10.456	279	445.781,313 372.050,448	280	445.782,341 372.048,881	1.874
280	445.782,341 372.048,881	281	445.801,694 372.019,368	35.292	281	445.801,694 372.019,368	282	445.809,442 372.006,81	14.756	282	445.809,442 372.006,81	283	445.820,772 371.988,449	21.575
283	445.820,772 371.988,449	284	445.827,84 371.978,847	11.923	284	445.827,84 371.978,847	285	445.838,792 371.963,97	18.474	285	445.838,792 371.963,97	286	445.842,316 371.959,183	5.944
286	445.842,316 371.959,183	287	445.853,865 371.946,726	16.987	287	445.853,865 371.946,726	288	445.856,278 371.943,74	3.839	288	445.856,278 371.943,74	289	445.861,494 371.937,284	8.3
289	445.861,494 371.937,284	290	445.864,411 371.933,409	4.85	290	445.864,411 371.933,409	291	445.871,298 371.924,262	11.45	291	445.871,298 371.924,262	292	445.871,668 371.923,771	0.615
292	445.871,668 371.923,771	293	445.887,692 371.902,488	26.641	293	445.887,692 371.902,488	294	445.887,773 371.902,335	0.173	294	445.887,773 371.902,335	295	445.891,334 371.895,581	7.635
295	445.891,334 371.895,581	296	445.893,77 371.890,961	5.223	296	445.893,77 371.890,961	297	445.899,788 371.879,548	12.902	297	445.899,788 371.879,548	298	445.901,665 371.875,989	4.024
298	445.901,665 371.875,989	299	445.906,501 371.868,544	8.878	299	445.906,501 371.868,544	300	445.914,811 371.855,753	15.253	300	445.914,811 371.855,753	301	445.920,392 371.847,162	10.245
301	445.920,392 371.847,162	302	445.934,431 371.825,552	25.77	302	445.934,431 371.825,552	303	445.935,233 371.824,316	1.473	303	445.935,233 371.824,316	304	445.939,66 371.818,373	7.411
304	445.939,66 371.818,373	305	445.947,701 371.807,578	13.461	305	445.947,701 371.807,578	306	445.953,201 371.800,193	9.208	306	445.953,201 371.800,193	307	445.957,146 371.794,896	6.605
307	445.957,146 371.794,896	308	445.963,185 371.786,789	10.109	308	445.963,185 371.786,789	309	445.963,876 371.786,054	1.009	309	445.963,876 371.786,054	310	445.968,353 371.781,292	6.536
310	445.968,353 371.781,292	311	445.970,015 371.778,924	2.893	311	445.970,015 371.778,924	312	445.985,961 371.756,21	27.752	312	445.985,961 371.756,21	313	445.993,621 371.745,925	12.824
313	445.993,621 371.745,925	314	445.994,954 371.744,135	2.232	314	445.994,954 371.744,135	315	446.003,698 371.728,442	17.965	315	446.003,698 371.728,442	316	446.010,886 371.715,541	14.768

Punct început	X / Y	Punct sfârșit	X / Y	Lungime segment	Punct început	X / Y	Punct sfârșit	X / Y	Lungime segment	Punct început	X / Y	Punct sfârșit	X / Y	Lungime segment
316	446.010,886 371.715,541	317	446.013,554 371.710,751	5.483	317	446.013,554 371.710,751	318	446.016,462 371.705,532	5.974	318	446.016,462 371.705,532	319	446.017,268 371.704,216	1.543
319	446.017,268 371.704,216	320	446.019,233 371.701,009	3.761	320	446.019,233 371.701,009	321	446.021,198 371.697,801	3.762	321	446.021,198 371.697,801	322	446.023,577 371.693,919	4.553
322	446.023,577 371.693,919	323	446.024,737 371.692,026	2.22	323	446.024,737 371.692,026	324	446.028,277 371.686,248	6.776	324	446.028,277 371.686,248	325	446.034,837 371.675,541	12.557
325	446.034,837 371.675,541	326	446.056,117 371.640,808	40.734	326	446.056,117 371.640,808	327	446.059,7 371.634,959	6.859	327	446.059,7 371.634,959	328	446.063,081 371.630,336	5.727
328	446.063,081 371.630,336	329	446.064,866 371.627,896	3.023	329	446.064,866 371.627,896	330	446.065,661 371.626,809	1.347	330	446.065,661 371.626,809	331	446.068,581 371.622,818	4.945
331	446.068,581 371.622,818	332	446.072,289 371.617,748	6.281	332	446.072,289 371.617,748	333	446.074,955 371.614,103	4.516	333	446.074,955 371.614,103	334	446.075,178 371.613,798	0.378
334	446.075,178 371.613,798	335	446.079,803 371.607,701	7.653	335	446.079,803 371.607,701	336	446.087,583 371.597,444	12.874	336	446.087,583 371.597,444	337	446.087,886 371.596,892	0.63
337	446.087,886 371.596,892	338	446.094,34 371.585,141	13.407	338	446.094,34 371.585,141	339	446.099,876 371.575,062	11.499	339	446.099,876 371.575,062	340	446.100,681 371.573,306	1.932
340	446.100,681 371.573,306	341	446.103,981 371.566,108	7.918	341	446.103,981 371.566,108	342	446.106,527 371.562,294	4.586	342	446.106,527 371.562,294	343	446.111,071 371.555,488	8.183
343	446.111,071 371.555,488	344	446.114,13 371.551,166	5.295	344	446.114,13 371.551,166	345	446.119,247 371.543,937	8.857	345	446.119,247 371.543,937	346	446.121,955 371.540,201	4.614
346	446.121,955 371.540,201	347	446.129,847 371.529,313	13.447	347	446.129,847 371.529,313	348	446.134,719 371.522,591	8.302	348	446.134,719 371.522,591	349	446.141,365 371.512,859	11.785
349	446.141,365 371.512,859	350	446.149,21 371.501,372	13.91	350	446.149,21 371.501,372	351	446.150,467 371.495,013	6.482	351	446.150,467 371.495,013	352	446.151,761 371.488,465	6.675
352	446.151,761 371.488,465	353	446.154,409 371.481,713	7.253	353	446.154,409 371.481,713	354	446.157,276 371.474,405	7.85	354	446.157,276 371.474,405	355	446.160,403 371.469,529	5.793
355	446.160,403 371.469,529	356	446.167,72 371.458,117	13.556	356	446.167,72 371.458,117	357	446.171,377 371.452,414	6.775	357	446.171,377 371.452,414	358	446.173,957 371.448,39	4.78
358	446.173,957 371.448,39	359	446.174,704 371.446,518	2.016	359	446.174,704 371.446,518	360	446.177,247 371.440,147	6.86	360	446.177,247 371.440,147	361	446.179,419 371.434,707	5.858
361	446.179,419 371.434,707	362	446.179,638 371.434,158	0.591	362	446.179,638 371.434,158	1	446.179,64 371.434,159	0.002					

** Lungimile segmentelor sunt determinate în planul de proiecție Stereo 70 și sunt rotunjite la 1 milimetru.

*** Distanța dintre puncte este formată din segmente cumulate ce sunt mai mici decât valoarea 1 milimetru.

**DATE DESPRE IMOBILUL NR. 3195**

Oficiul de Cadastru și Publicitate Imobiliară VALCEA
 Biroul de Cadastru și Publicitate Imobiliară Ramnicu Valcea

A. Partea I. Descrierea imobilului

TEREN Extravilan

Adresa: Jud. Valcea, punct Boncani

Nr. Crt	Nr cadastral Nr. topografic	Suprafața* (mp)	Observații / Referințe
A1	35170	11.200	Sector cadastral:4 Teren neimprejmuit;

B. Partea II. Proprietari și acte

Inscrieri privitoare la dreptul de proprietate și alte drepturi reale	Referințe
6143 / 12/02/2015	
Act Administrativ nr. T.P. NR. 364/50857, din 11/03/1997 emis de Comisia Judeteana Valcea;	
B3	A1
Intabulare, drept de PROPRIETATE, dobandit prin Lege, cota actuala 1/1, cota initiala 1/1	
1) DICU MARIA	

C. Partea III. SARCINI .

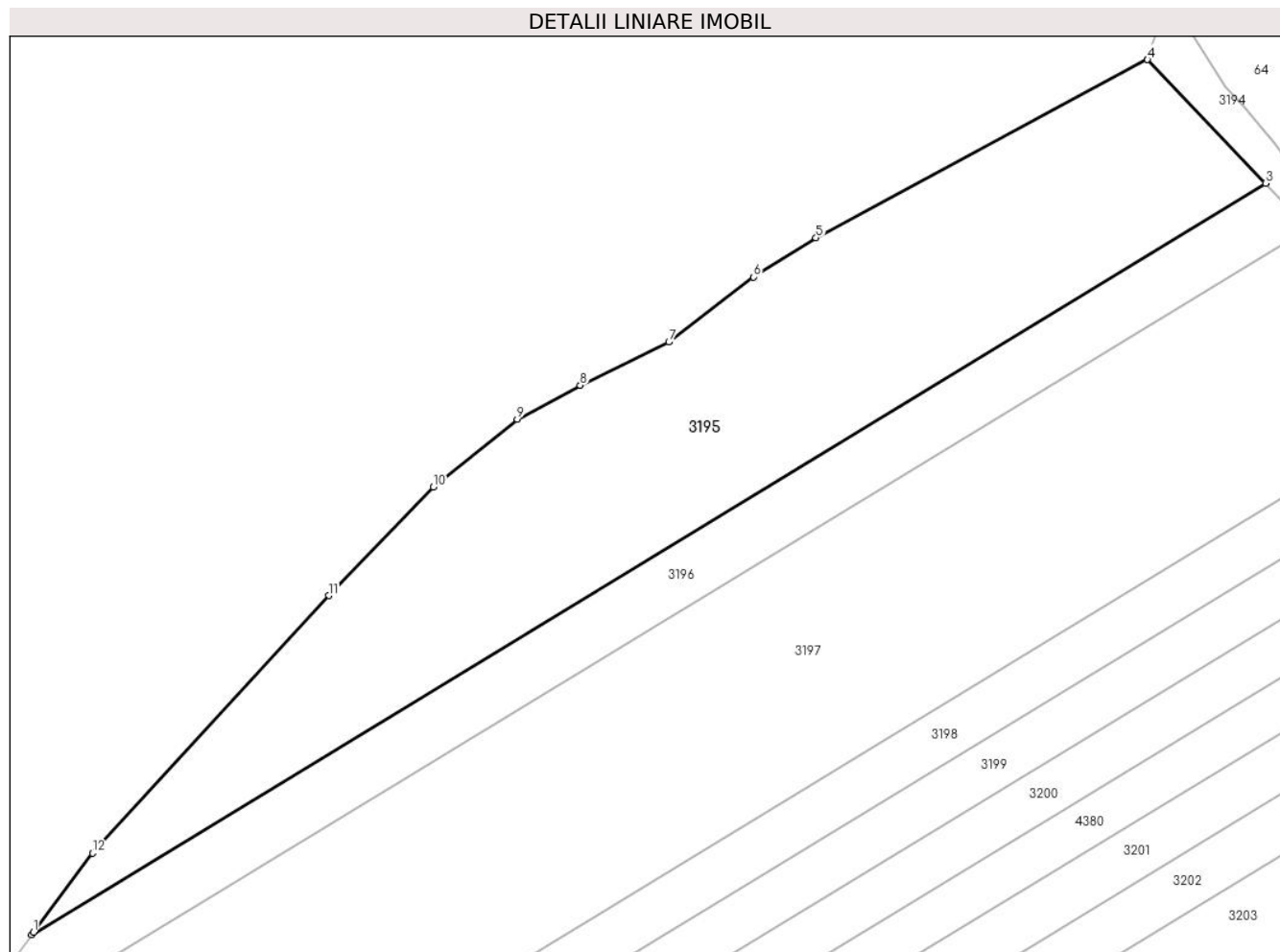
Inscrieri privind dezmembramintele dreptului de proprietate, drepturi reale de garanție și sarcini	Referințe
NU SUNT	

Anexa Nr. 1 La Partea I

Teren

Nr cadastral	Suprafaţa (mp)*	Observații / Referințe
35170	11.200	

* Suprafața este determinată în planul de proiecție Stereo 70.



Date referitoare la teren

Crt	Categorie folosință	Intravilan	Suprafața (mp)	Tarla	Parcelă	Nr. topo	Observații / Referințe
1	arabil	NU	11.200	15	1	-	

Lungime Segmente

1) Valorile lungimilor segmentelor sunt obținute din proiecție în plan.

Punct început	X / Y	Punct sfârșit	X / Y	Lungime segment (** (m)
1	445.109,477 372.472,283	2	445.109,068 372.471,722	0.694
2	445.109,068 372.471,722	3	445.396,852 372.646,736	336.823
3	445.396,852 372.646,736	4	445.369,277 372.675,558	39.888
4	445.369,277 372.675,558	5	445.291,941 372.634,046	87.773
5	445.291,941 372.634,046	6	445.277,38 372.624,904	17.193

Punct început	X / Y	Punct sfârşit	X / Y	Lungime segment (** (m)
6	445.277,38 372.624,904	7	445.257,681 372.609,749	24.854
7	445.257,681 372.609,749	8	445.236,967 372.599,707	23.02
8	445.236,967 372.599,707	9	445.222,307 372.591,767	16.672
9	445.222,307 372.591,767	10	445.202,762 372.575,981	25.124
10	445.202,762 372.575,981	11	445.178,333 372.550,675	35.173
11	445.178,333 372.550,675	12	445.123,239 372.490,71	81.432
12	445.123,239 372.490,71	1	445.109,477 372.472,283	22.999

** Lungimile segmentelor sunt determinate în planul de proiecție Stereo 70 și sunt rotunjite la 1 milimetru.

*** Distanța dintre puncte este formată din segmente cumulate ce sunt mai mici decât valoarea 1 milimetru.

**DATE DESPRE IMOBILUL NR. 3196**

Oficiul de Cadastru și Publicitate Imobiliară VALCEA
Biroul de Cadastru și Publicitate Imobiliară Ramnicu Valcea

A. Partea I. Descrierea imobilului

TEREN Extravilan

Adresa: Jud. Valcea, punct Boncani

Nr. Crt	Nr cadastral Nr. topografic	Suprafața* (mp)	Observații / Referințe
A1	35171	5.000	Sector cadastral:4 Teren neimprejmuit;

B. Partea II. Proprietari și acte

Inscrieri privitoare la dreptul de proprietate și alte drepturi reale		Referințe
6147 / 12/02/2015		
Act Notarial nr. Contract de vanzare-cumparare aut nr. 317, din 11/02/2015 emis de BIN Cerbeanu Iulia Monica;		
B5	Intabulare, drept de PROPRIETATE, dobandit prin Conventie, cota actuala 1/1, cota initiala 1/1 1) SLUJITORU ION, casatorit cu; 2) SLUJITORU FILOFTEIA	A1

C. Partea III. SARCINI .

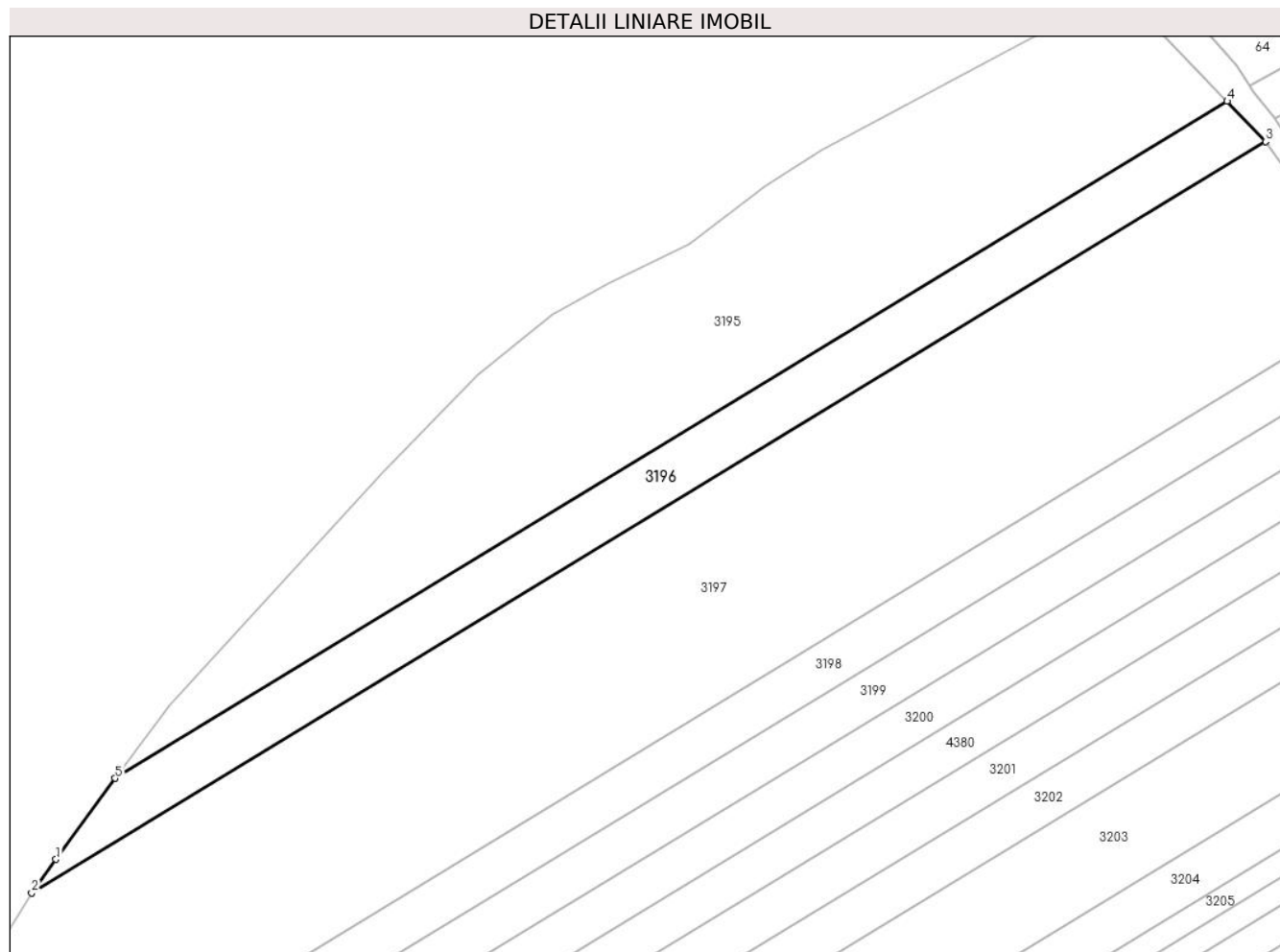
Inscrieri privind dezmembramintele dreptului de proprietate, drepturi reale de garanție și sarcini	Referințe
NU SUNT	

Anexa Nr. 1 La Partea I

Teren

Nr cadastral	Suprafața (mp)*	Observații / Referințe
35171	5.000	

* Suprafața este determinată în planul de proiecție Stereo 70.



Date referitoare la teren

Crt	Categorie folosință	Intravilan	Suprafața (mp)	Tarla	Parcelă	Nr. topo	Observații / Referințe
1	arabil	NU	5.000	15	1	-	

Lungime Segmente

1) Valorile lungimilor segmentelor sunt obținute din proiecție în plan.

Punct început	X / Y	Punct sfârșit	X / Y	Lungime segment (** (m)
1	445.093,76 372.450,749	2	445.087,44 372.442,099	10.713
2	445.087,44 372.442,099	3	445.406,814 372.636,324	373.796
3	445.406,814 372.636,324	4	445.396,852 372.646,736	14.41
4	445.396,852 372.646,736	5	445.109,068 372.471,722	336.823
5	445.109,068 372.471,722	1	445.093,76 372.450,749	25.965

**** Lungimile segmentelor sunt determinate în planul de proiecție Stereo 70 și sunt rotunjite la 1 milimetru.**

***** Distanța dintre puncte este formată din segmente cumulate ce sunt mai mici decât valoarea 1 milimetru.**

**DATE DESPRE IMOBILUL NR. 3197**

Oficiul de Cadastru și Publicitate Imobiliară VALCEA
Biroul de Cadastru și Publicitate Imobiliară Ramnicu Valcea

A. Partea I. Descrierea imobilului

TEREN Extravilan

Adresa: Jud. Valcea

Nr. Crt	Nr cadastral Nr. topografic	Suprafața* (mp)	Observații / Referințe
A1		21.200	Sector cadastral:4 Teren neimprejmuit; Imobil traversat de limita unităților administrativ-teritoriale Dragoesti și Olanu

B. Partea II. Proprietari și acte

Inscrieri privitoare la dreptul de proprietate și alte drepturi reale		Referințe
/		
Act Administrativ nr. 923/46817, din 16/12/2002 emis de CJSDPAT VALCEA (TITLU DE PROPRIETATE;);		
B1	Intabulare, drept de PROPRIETATE, dobandit prin Reconstituire, cota actuala 1/1, cota initiala 1/1 1) BĂIȚĂ ANICA , LIPSA CNP;	A1

C. Partea III. SARCINI .

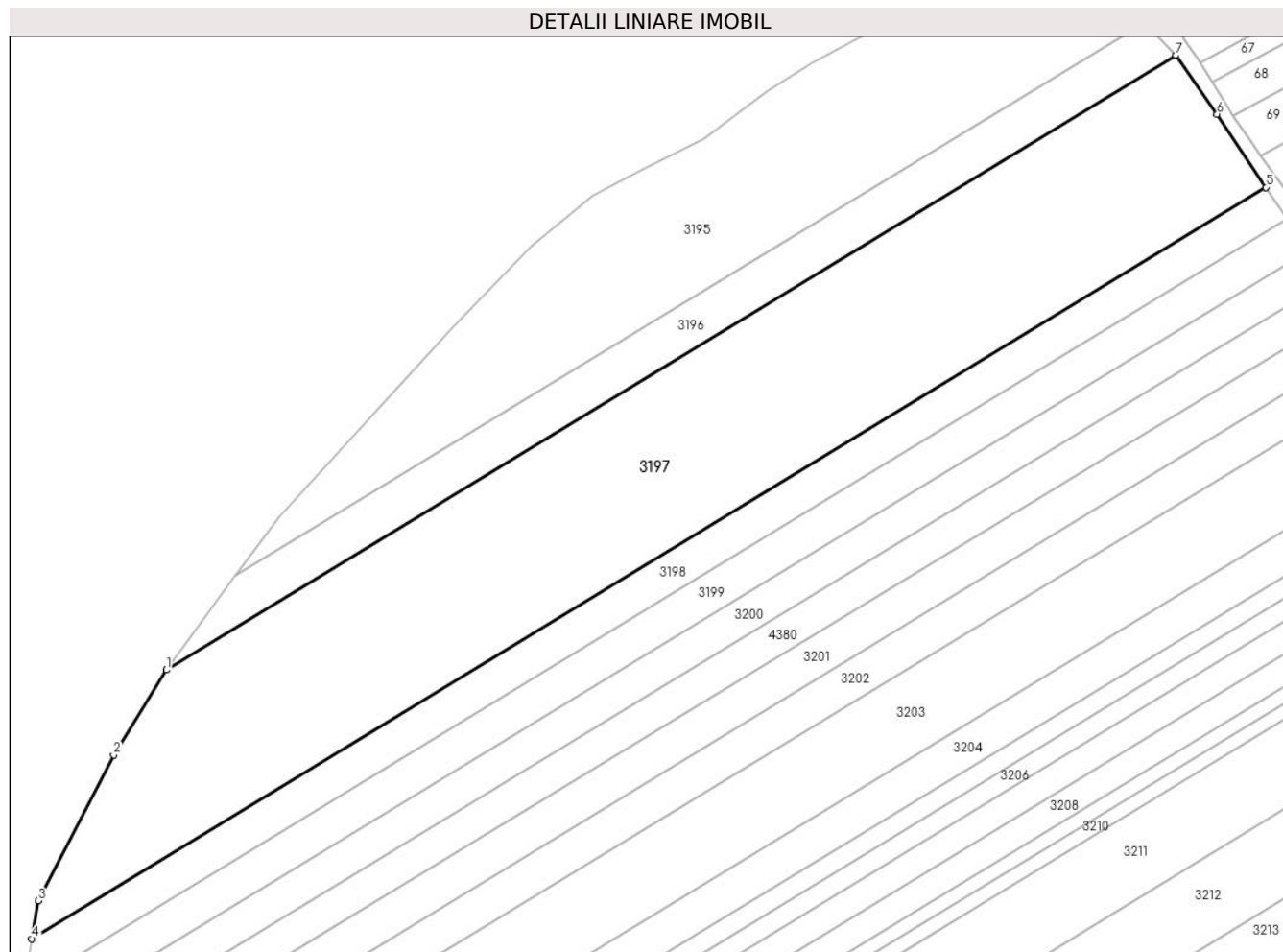
Inscrieri privind dezmembramintele dreptului de proprietate, drepturi reale de garanție și sarcini	Referințe
NU SUNT	

Anexa Nr. 1 La Partea I

Teren

Nr cadastral	Suprafața (mp)*	Observații / Referințe
	21.200	Imobil traversat de limita unităților administrativ-teritoriale Dragoesti și Olanu

* Suprafața este determinată în planul de proiecție Stereo 70.



Date referitoare la teren

Crt	Categorie folosință	Intravilan	Suprafața (mp)	Tarla	Parcelă	Nr. topo	Observații / Referințe
1	arabil	NU	21.200	15	1/2	-	

Lungime Segmente

1) Valorile lungimilor segmentelor sunt obținute din proiecție în plan.

Punct început	X / Y	Punct sfârșit	X / Y	Lungime segment (** (m)
1	445.087,44 372.442,099	2	445.070,77 372.415,191	31.653
2	445.070,77 372.415,191	3	445.046,926 372.369,078	51.913
3	445.046,926 372.369,078	4	445.044,838 372.357,136	12.123
4	445.044,838 372.357,136	5	445.435,364 372.594,632	457.072
5	445.435,364 372.594,632	6	445.419,961 372.617,768	27.794

Punct început	X / Y	Punct sfârșit	X / Y	Lungime segment (** (m)
6	445.419,961 372.617,768	7	445.406,814 372.636,324	22.741
7	445.406,814 372.636,324	1	445.087,44 372.442,099	373.796

** Lungimile segmentelor sunt determinate în planul de proiecție Stereo 70 și sunt rotunjite la 1 milimetru.

*** Distanța dintre puncte este formată din segmente cumulate ce sunt mai mici decât valoarea 1 milimetru.

**DATE DESPRE IMOBILUL NR. 3198**

Oficiul de Cadastru și Publicitate Imobiliară VALCEA
Biroul de Cadastru și Publicitate Imobiliară Ramnicu Valcea

A. Partea I. Descrierea imobilului

TEREN Extravilan

Adresa: Jud. Valcea

Nr. Crt	Nr cadastral Nr. topografic	Suprafața* (mp)	Observații / Referințe
A1		5.600	Sector cadastral:4 Teren neimprejmuit; Imobil traversat de limita unităților administrativ-teritoriale Dragoesti și Olanu

B. Partea II. Proprietari și acte

Inscrieri privitoare la dreptul de proprietate și alte drepturi reale		Referințe
/		
Act Administrativ nr. 485/50592, din 03/11/1997 emis de CJSDPAT VALCEA (TITLU DE PROPRIETATE;);		
B1	Intabulare, drept de PROPRIETATE, dobandit prin Reconstituire, cota actuala 1/1, cota initiala 1/1 1) GAVRILĂ IOANA, LIPSA CNP;	A1

C. Partea III. SARCINI .

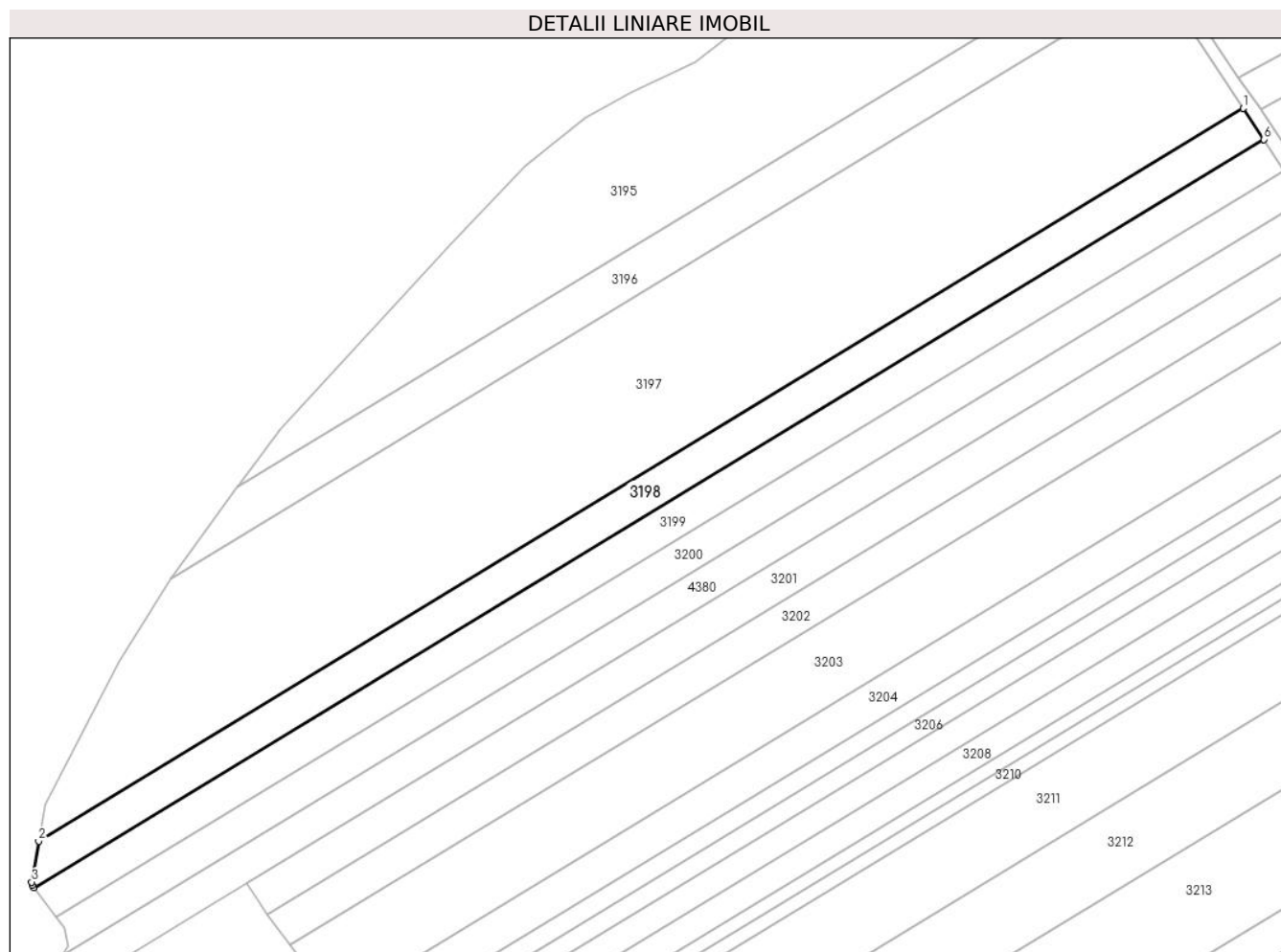
Inscrieri privind dezmembramintele dreptului de proprietate, drepturi reale de garanție și sarcini	Referințe
NU SUNT	

Anexa Nr. 1 La Partea I

Teren

Nr cadastral	Suprafața (mp)*	Observații / Referințe
	5.600	Imobil traversat de limita unităților administrativ-teritoriale Dragoesti și Olanu

* Suprafața este determinată în planul de proiecție Stereo 70.



Date referitoare la teren

Crt	Categorie folosință	Intravilan	Suprafața (mp)	Tarla	Parcelă	Nr. topo	Observații / Referințe
1	arabil	NU	5.600	15	3	-	

Lungime Segmente

1) Valorile lungimilor segmentelor sunt obținute din proiecție în plan.

Punct început	X / Y	Punct sfârșit	X / Y	Lungime segment (** (m)
1	445.435,364 372.594,632	2	445.044,838 372.357,136	457.072
2	445.044,838 372.357,136	3	445.042,526 372.343,909	13.428
3	445.042,526 372.343,909	4	445.042,812 372.342,874	1.074
4	445.042,812 372.342,874	5	445.043,396 372.342,088	0.979
5	445.043,396 372.342,088	6	445.442,08 372.584,545	466.62

Punct început	X / Y	Punct sfârșit	X / Y	Lungime segment (** (m)
6	445.442,08 372.584,545	1	445.435,364 372.594,632	12.118

** Lungimile segmentelor sunt determinate în planul de proiecție Stereo 70 și sunt rotunjite la 1 milimetru.

*** Distanța dintre puncte este formată din segmente cumulate ce sunt mai mici decât valoarea 1 milimetru.

**DATE DESPRE IMOBILUL NR. 3199**

Oficiul de Cadastru și Publicitate Imobiliară VALCEA
Biroul de Cadastru și Publicitate Imobiliară Ramnicu Valcea

A. Partea I. Descrierea imobilului

TEREN Extravilan

Adresa: Jud. Valcea

Nr. Crt	Nr cadastral Nr. topografic	Suprafața* (mp)	Observații / Referințe
A1		5.600	Sector cadastral:4 Teren neimprejmuit; Imobil traversat de limita unităților administrativ-teritoriale Dragoesti și Olanu

B. Partea II. Proprietari și acte

Inscrieri privitoare la dreptul de proprietate și alte drepturi reale		Referințe
/		
Act Administrativ nr. 515/46454, din 19/06/1998 emis de CJSDPAT VALCEA (TITLU DE PROPRIETATE;);		
B1	Intabulare, drept de PROPRIETATE, dobandit prin Reconstituire, cota actuala 1/1, cota initiala 1/1 1) STĂTIOIU CV. CONSTANTIN, LIPSA CNP; 2) BRAN C. IOANA, LIPSA CNP;	A1

C. Partea III. SARCINI .

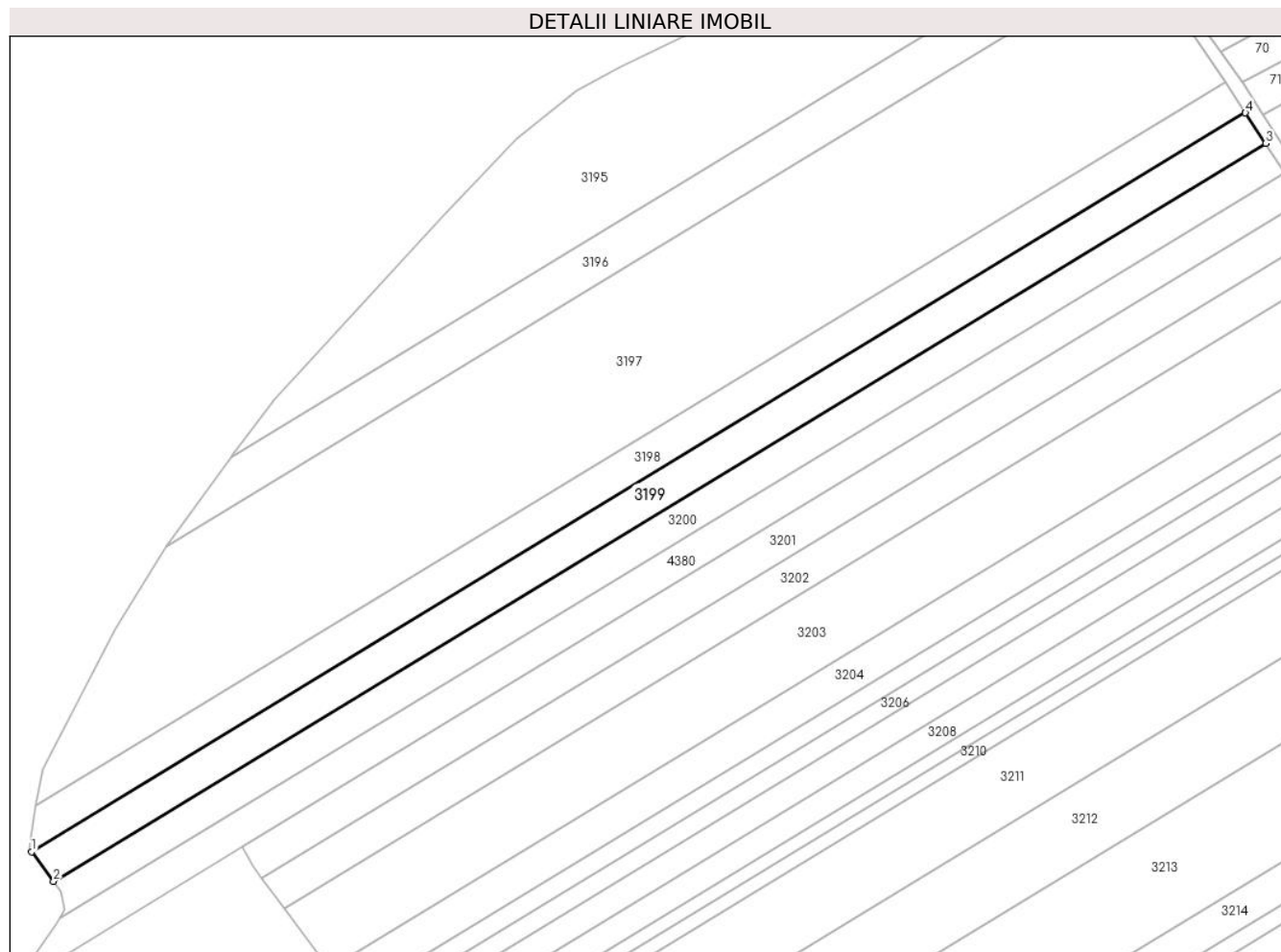
Inscrieri privind dezmembramintele dreptului de proprietate, drepturi reale de garanție și sarcini	Referințe
NU SUNT	

Anexa Nr. 1 La Partea I

Teren

Nr cadastral	Suprafața (mp)*	Observații / Referințe
	5.600	Imobil traversat de limita unităților administrativ-teritoriale Dragoesti și Olanu

* Suprafața este determinată în planul de proiecție Stereo 70.



Date referitoare la teren

Crt	Categorie folosință	Intra vilan	Suprafața (mp)	Tarla	Parcelă	Nr. topo	Observații / Referințe
1	arabil	NU	5.600	15	1/4	-	

Lungime Segmente

1) Valorile lungimilor segmentelor sunt obținute din proiecție în plan.

Punct început	X / Y	Punct sfârșit	X / Y	Lungime segment (** (m)
1	445.043,396 372.342,088	2	445.050,59 372.332,407	12.061
2	445.050,59 372.332,407	3	445.448,741 372.574,54	465.996
3	445.448,741 372.574,54	4	445.442,08 372.584,545	12.02
4	445.442,08 372.584,545	1	445.043,396 372.342,088	466.62

** Lungimile segmentelor sunt determinate în planul de proiecție Stereo 70 și sunt rotunjite la 1 milimetru.

***** Distanţa dintre puncte este formată din segmente cumulate ce sunt mai mici decât valoarea 1 milimetru.**



DATE DESPRE IMOBILUL NR. 3200

Oficiul de Cadastru și Publicitate Imobiliară VALCEA
Biroul de Cadastru și Publicitate Imobiliară Ramnicu Valcea

A. Partea I. Descrierea imobilului

TEREN Extravilan

Adresa: Jud. Valcea, Punctul "Boncani Tabla II"

Nr. Crt	Nr cadastral Nr. topografic	Suprafața* (mp)	Observații / Referințe
A1	37824	5.350	Sector cadastral:4 Teren neimprejmuit; Imobil traversat de limita unităților administrativ-teritoriale Dragoesti și Olanu

B. Partea II. Proprietari și acte

Inscrieri privitoare la dreptul de proprietate și alte drepturi reale		Referințe
31338 / 11/04/2024		
Act Notarial nr. Certificat de mostenitor nr. 28/2017, din 27/02/2017 emis de NP NOTAR PUBLIC PIRVU IOANA;		
B2	Intabulare, drept de PROPRIETATE, dobandit prin Succesiune, cota actuala 1/2, cota initiala 1/2 1) ȘANDRU ELISAVETA <i>OBSERVATII: pozitie transcrisa din CF 37819/Dragoesti, inscrisa prin incheierea nr. 11569 din 12/02/2024;</i>	A1
B3	Intabulare, drept de PROPRIETATE, dobandit prin Conventie, cota actuala 1/2, cota initiala 1/2 1) BĂIȚĂ ION <i>OBSERVATII: pozitie transcrisa din CF 37819/Dragoesti, inscrisa prin incheierea nr. 11569 din 12/02/2024;</i>	A1

C. Partea III. SARCINI .

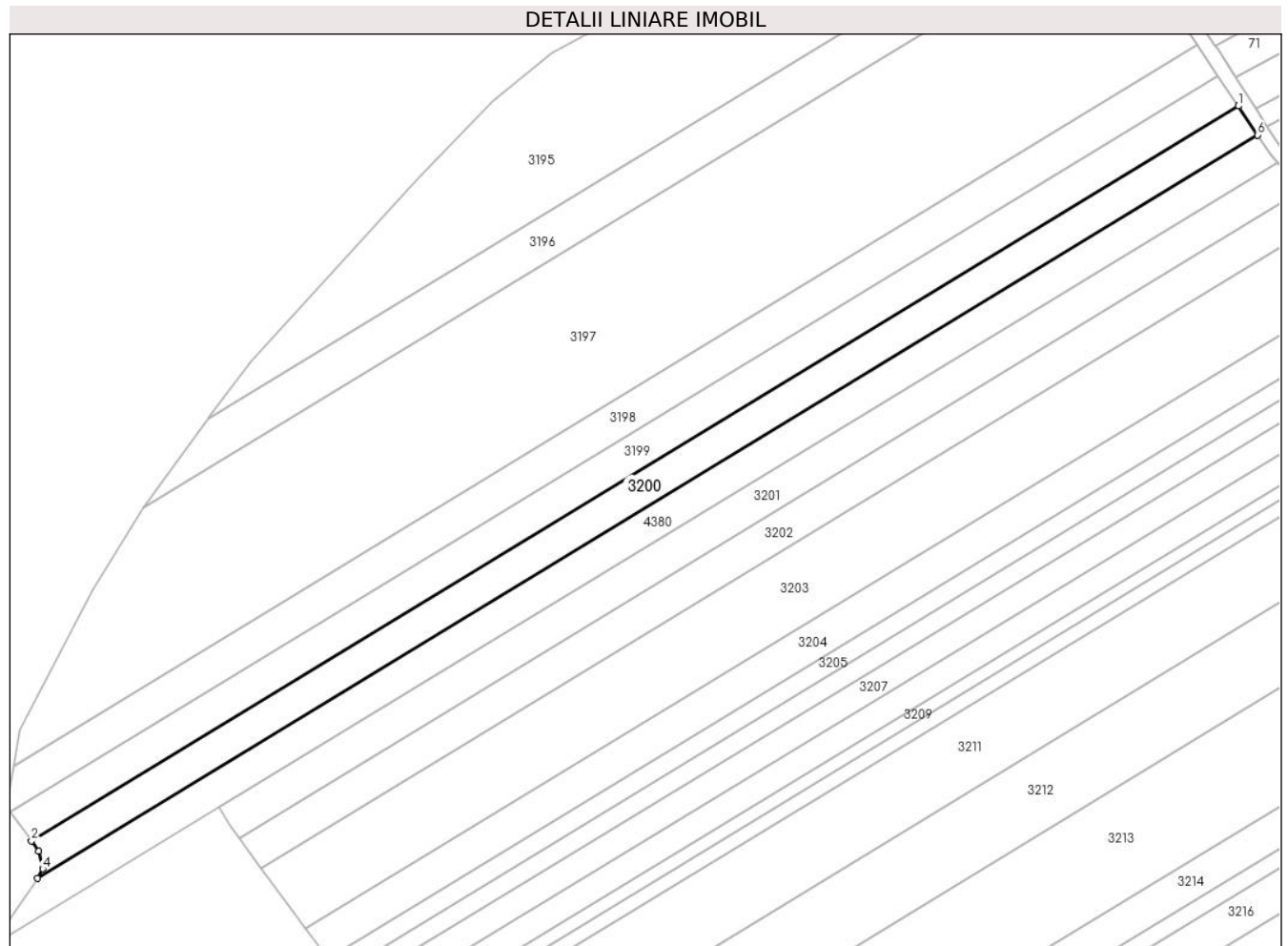
Inscrieri privind dezmembramintele dreptului de proprietate, drepturi reale de garanție și sarcini	Referințe
NU SUNT	

Anexa Nr. 1 La Partea I

Teren

Nr cadastral	Suprafața (mp)*	Observații / Referințe
37824	5.350	Imobil traversat de limita unităților administrativ-teritoriale Dragoesti și Olanu

* Suprafața este determinată în planul de proiecție Stereo 70.



Date referitoare la teren

Crt	Categorie folosință	Intravilan	Suprafața (mp)	Tarla	Parcelă	Nr. topo	Observații / Referințe
1	arabil	NU	5.350	15	1/5	-	

Lungime Segmente

1) Valorile lungimilor segmentelor sunt obținute din proiecție în plan.

Punct început	X / Y	Punct sfârșit	X / Y	Lungime segment (** (m)
1	445.448,741 372.574,54	2	445.050,59 372.332,407	465.996
2	445.050,59 372.332,407	3	445.053,042 372.329,108	4.11
3	445.053,042 372.329,108	4	445.054,314 372.323,202	6.041
4	445.054,314 372.323,202	5	445.052,54 372.320,182	3.502
5	445.052,54 372.320,182	6	445.455,096 372.564,994	471.152

Punct început	X / Y	Punct sfârșit	X / Y	Lungime segment (** (m)
6	445.455,096 372.564,994	1	445.448,741 372.574,54	11.468

** Lungimile segmentelor sunt determinate în planul de proiecție Stereo 70 și sunt rotunjite la 1 milimetru.

*** Distanța dintre puncte este formată din segmente cumulate ce sunt mai mici decât valoarea 1 milimetru.

**DATE DESPRE IMOBILUL NR. 3201**

Oficiul de Cadastru și Publicitate Imobiliară VALCEA
Biroul de Cadastru și Publicitate Imobiliară Ramnicu Valcea

A. Partea I. Descrierea imobilului

TEREN Extravilan

Adresa: Jud. Valcea

Nr. Crt	Nr cadastral Nr. topografic	Suprafața* (mp)	Observații / Referințe
A1		5.000	Sector cadastral:4 Teren neimprejmuit; Imobil traversat de limita unităților administrativ-teritoriale Dragoesti și Olanu

B. Partea II. Proprietari și acte

Inscrieri privitoare la dreptul de proprietate și alte drepturi reale		Referințe
/		
Act Notarial nr. 929, din 30/09/2020 emis de BNP CHIRSANOV-CAPANU ALEXANDER-CRISTIAN;		
B1	Intabulare, drept de PROPRIETATE, dobandit prin lesire Din Indiviziune, cota actuala 1/1, cota initiala 1/1 1) MITROI ILIE	A1

C. Partea III. SARCINI .

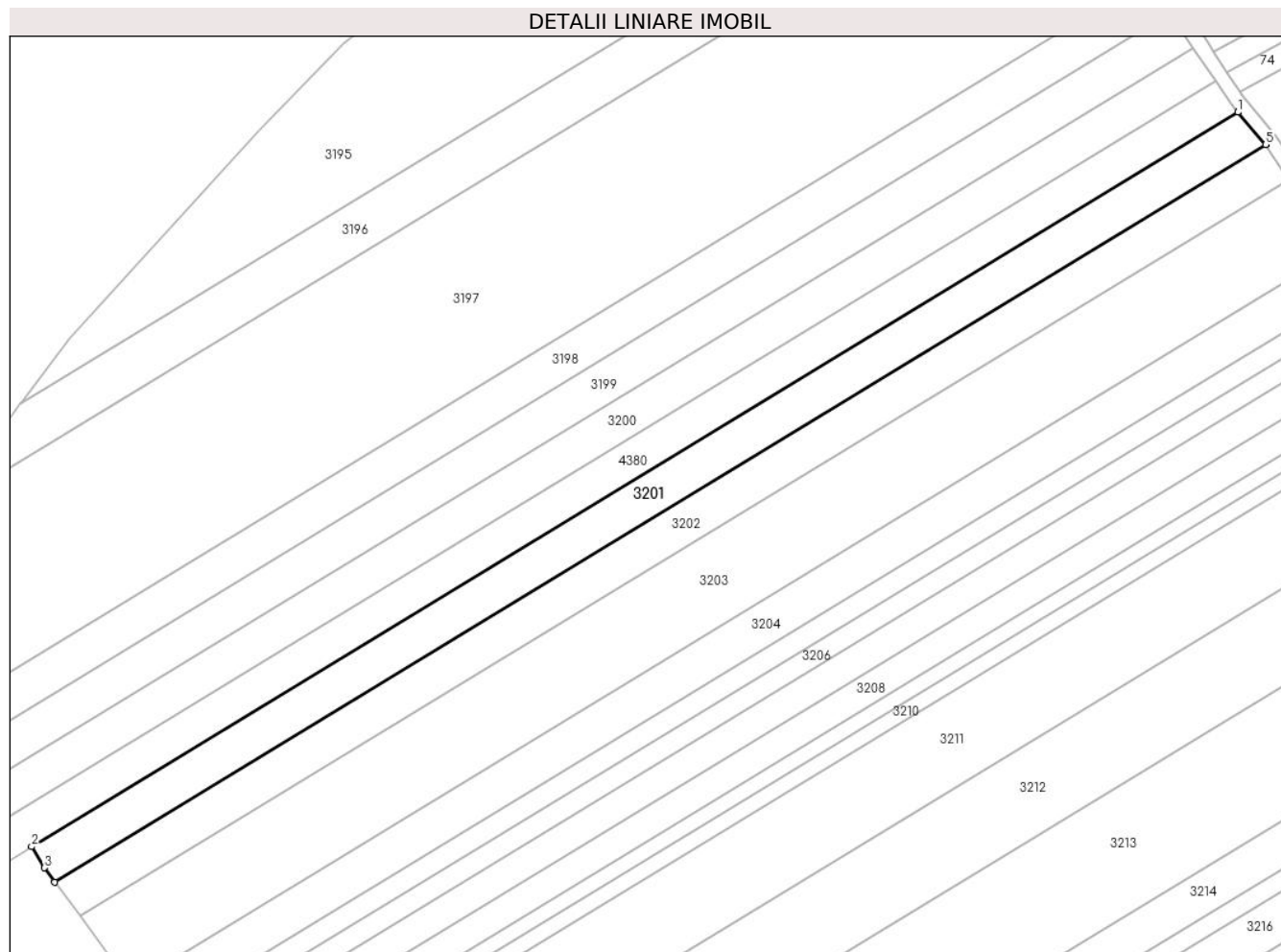
Inscrieri privind dezmembramintele dreptului de proprietate, drepturi reale de garanție și sarcini	Referințe
NU SUNT	

Anexa Nr. 1 La Partea I

Teren

Nr cadastral	Suprafața (mp)*	Observații / Referințe
	5.000	Imobil traversat de limita unităților administrativ-teritoriale Dragoesti și Olanu

* Suprafața este determinată în planul de proiecție Stereo 70.



Date referitoare la teren

Crt	Categorie folosință	Intravilan	Suprafața (mp)	Tarla	Parcelă	Nr. topo	Observații / Referințe
1	arabil	NU	5.000	15	1/6	-	

Lungime Segmente

1) Valorile lungimilor segmentelor sunt obținute din proiecție în plan.

Punct început	X / Y	Punct sfârșit	X / Y	Lungime segment (** (m)
1	445.461,608 372.556,001	2	445.112,359 372.343,608	408.761
2	445.112,359 372.343,608	3	445.116,069 372.337,508	7.14
3	445.116,069 372.337,508	4	445.119,09 372.333,416	5.086
4	445.119,09 372.333,416	5	445.469,644 372.546,603	410.289
5	445.469,644 372.546,603	6	445.469,602 372.546,67	0.079

Punct început	X / Y	Punct sfârșit	X / Y	Lungime segment (** (m)
6	445.469,602 372.546,67	1	445.461,608 372.556,001	12.287

** Lungimile segmentelor sunt determinate în planul de proiecție Stereo 70 și sunt rotunjite la 1 milimetru.

*** Distanța dintre puncte este formată din segmente cumulate ce sunt mai mici decât valoarea 1 milimetru.

**DATE DESPRE IMOBILUL NR. 3202**

Oficiul de Cadastru și Publicitate Imobiliară VALCEA
Biroul de Cadastru și Publicitate Imobiliară Ramnicu Valcea

A. Partea I. Descrierea imobilului

TEREN Extravilan

Adresa: Jud. Valcea

Nr. Crt	Nr cadastral Nr. topografic	Suprafața* (mp)	Observații / Referințe
A1		5.000	Sector cadastral:4 Teren neimprejmuit; Imobil traversat de limita unităților administrativ-teritoriale Dragoesti și Olanu

B. Partea II. Proprietari și acte

Inscrieri privitoare la dreptul de proprietate și alte drepturi reale		Referințe
/		
Act Notarial nr. 65, din 14/06/2023 emis de BIN MUNTEANU DANIELA-ILEANA (CERTIFICAT DE MOSTENITOR;);		
B1	Intabulare, drept de PROPRIETATE, dobandit prin Succesiune, cota actuala 1/2, cota initiala 1/2 1) BARBU ILIE	A1
Act Notarial nr. 649, din 28/06/2023 emis de BIN MUNTEANU DANIELA-ILEANA (ACT DE PARTAJ VOLUNTAR;);		
B2	Intabulare, drept de PROPRIETATE, dobandit prin Iesire Din Indiviziune, cota actuala 1/2, cota initiala 1/2 1) BARBU ILIE	A1

C. Partea III. SARCINI .


Inscrieri privind dezmembramintele dreptului de proprietate, drepturi reale de garanție și sarcini	Referințe
NU SUNT	

Anexa Nr. 1 La Partea I

Teren

Nr cadastral	Suprafața (mp)*	Observații / Referințe
	5.000	Imobil traversat de limita unităților administrativ-teritoriale Dragoesti și Olanu

* Suprafața este determinată în planul de proiecție Stereo 70.



Date referitoare la teren

Crt	Categorie folosință	Intra vilan	Suprafața (mp)	Tarla	Parcelă	Nr. topo	Observații / Referințe
1	arabil	NU	5.000	15	1/7	-	

Lungime Segmente

1) Valorile lungimilor segmentelor sunt obținute din proiecție în plan.

Punct început	X / Y	Punct sfârșit	X / Y	Lungime segment (** (m)
1	445.469,644 372.546,603	2	445.119,09 372.333,416	410.289
2	445.119,09 372.333,416	3	445.126,365 372.323,562	12.249
3	445.126,365 372.323,562	4	445.476,148 372.536,28	409.386
4	445.476,148 372.536,28	5	445.473,697 372.540,171	4.599
5	445.473,697 372.540,171	1	445.469,644 372.546,603	7.602

**** Lungimile segmentelor sunt determinate în planul de proiecție Stereo 70 și sunt rotunjite la 1 milimetru.**

***** Distanța dintre puncte este formată din segmente cumulate ce sunt mai mici decât valoarea 1 milimetru.**

**DATE DESPRE IMOBILUL NR. 3203**

Oficiul de Cadastru și Publicitate Imobiliară VALCEA
Biroul de Cadastru și Publicitate Imobiliară Ramnicu Valcea

A. Partea I. Descrierea imobilului

TEREN Extravilan

Adresa: Jud. Valcea

Nr. Crt	Nr cadastral Nr. topografic	Suprafața* (mp)	Observații / Referințe
A1		10.000	Sector cadastral:4 Teren neimprejmuit; Imobil traversat de limita unităților administrativ-teritoriale Dragoesti și Olanu

B. Partea II. Proprietari și acte

Inscrieri privitoare la dreptul de proprietate și alte drepturi reale		Referințe
/		
Act Administrativ nr. 695/28735, din 15/11/1996 emis de CJSDPAT VALCEA (TITLU DE PROPRIETATE;);		
B1	Intabulare, drept de PROPRIETATE, dobandit prin Reconstituire, cota actuala 1/1, cota initiala 1/1 1) DINCĂ EUGENIA , LIPSA CNP;	A1

C. Partea III. SARCINI .

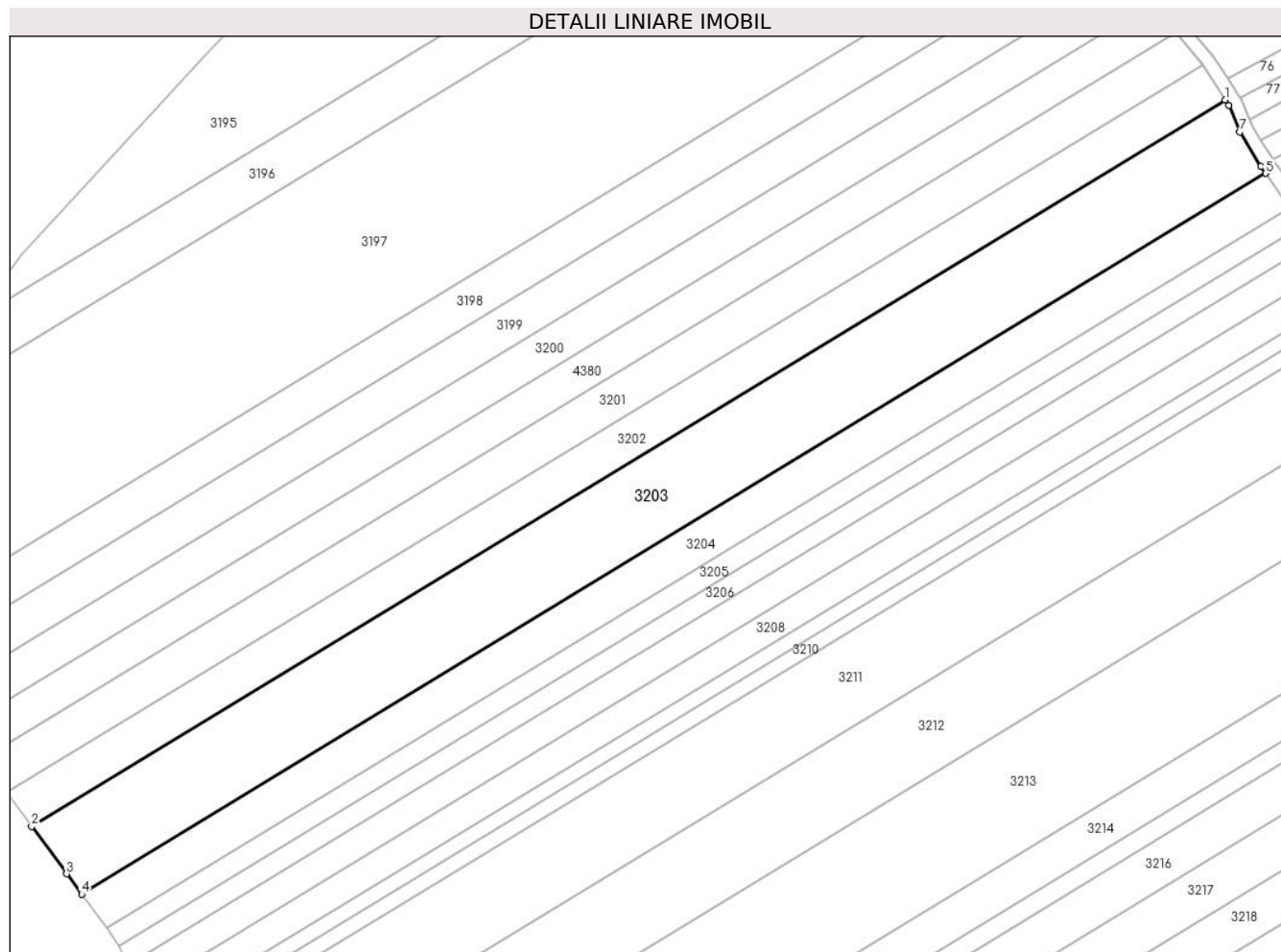
Inscrieri privind dezmembramintele dreptului de proprietate, drepturi reale de garanție și sarcini	Referințe
NU SUNT	

Anexa Nr. 1 La Partea I

Teren

Nr cadastral	Suprafața (mp)*	Observații / Referințe
	10.000	Imobil traversat de limita unităților administrativ-teritoriale Dragoesti și Olanu

* Suprafața este determinată în planul de proiecție Stereo 70.



Date referitoare la teren

Crt	Categorie folosință	Intravilan	Suprafața (mp)	Tarla	Parcelă	Nr. topo	Observații / Referințe
1	arabil	NU	10.000	15	1/8	-	

Lungime Segmente

1) Valorile lungimilor segmentelor sunt obținute din proiecție în plan.

Punct început	X / Y	Punct sfârșit	X / Y	Lungime segment (** (m)
1	445.476,148 372.536,28	2	445.126,365 372.323,562	409.386
2	445.126,365 372.323,562	3	445.136,596 372.309,704	17.225
3	445.136,596 372.309,704	4	445.141,002 372.303,735	7.419
4	445.141,002 372.303,735	5	445.488,027 372.514,776	406.158
5	445.488,027 372.514,776	6	445.486,635 372.516,815	2.469

Punct început	X / Y	Punct sfârșit	X / Y	Lungime segment (** (m)
6	445.486,635 372.516,815	7	445.480,434 372.526,928	11.863
7	445.480,434 372.526,928	8	445.477,2 372.534,61	8.335
8	445.477,2 372.534,61	1	445.476,148 372.536,28	1.974

** Lungimile segmentelor sunt determinate în planul de proiecție Stereo 70 și sunt rotunjite la 1 milimetru.

*** Distanța dintre puncte este formată din segmente cumulate ce sunt mai mici decât valoarea 1 milimetru.

**DATE DESPRE IMOBILUL NR. 3204**

Oficiul de Cadastru și Publicitate Imobiliară VALCEA
Biroul de Cadastru și Publicitate Imobiliară Ramnicu Valcea

A. Partea I. Descrierea imobilului

TEREN Extravilan

Adresa: Jud. Valcea

Nr. Crt	Nr cadastral Nr. topografic	Suprafața* (mp)	Observații / Referințe
A1		5.000	Sector cadastral:4 Teren neimprejmuit; Imobil traversat de limita unităților administrativ-teritoriale Dragoesti și Olanu

B. Partea II. Proprietari și acte

Inscrieri privitoare la dreptul de proprietate și alte drepturi reale		Referințe
/		
Act Administrativ nr. 185/50908, din 27/03/1996 emis de CJSDPAT VALCEA (TITLU DE PROPRIETATE;);		
B1	Intabulare, drept de PROPRIETATE, dobandit prin Reconstituire, cota actuala 1/1, cota initiala 1/1 1) MITROI R. MARIN, LIPSA CNP;	A1

C. Partea III. SARCINI .


Inscrieri privind dezmembramintele dreptului de proprietate, drepturi reale de garanție și sarcini	Referințe
NU SUNT	

Anexa Nr. 1 La Partea I

Teren

Nr cadastral	Suprafața (mp)*	Observații / Referințe
	5.000	Imobil traversat de limita unităților administrativ-teritoriale Dragoesti și Olanu

* Suprafața este determinată în planul de proiecție Stereo 70.



Date referitoare la teren

Crt	Categorie folosință	Intravilan	Suprafața (mp)	Tarla	Parcelă	Nr. topo	Observații / Referințe
1	arabil	NU	5.000	15	9	-	

Lungime Segmente

1) Valorile lungimilor segmentelor sunt obținute din proiecție în plan.

Punct început	X / Y	Punct sfârșit	X / Y	Lungime segment (** (m)
1	445.488,027 372.514,776	2	445.141,002 372.303,735	406.158
2	445.141,002 372.303,735	3	445.148,348 372.293,786	12.367
3	445.148,348 372.293,786	4	445.494,985 372.504,591	405.704
4	445.494,985 372.504,591	1	445.488,027 372.514,776	12.335

** Lungimile segmentelor sunt determinate în planul de proiecție Stereo 70 și sunt rotunjite la 1 milimetru.

***** Distanţa dintre puncte este formată din segmente cumulate ce sunt mai mici decât valoarea 1 milimetru.**

**DATE DESPRE IMOBILUL NR. 3205**

Oficiul de Cadastru și Publicitate Imobiliară VALCEA
Biroul de Cadastru și Publicitate Imobiliară Ramnicu Valcea

A. Partea I. Descrierea imobilului

TEREN Extravilan

Adresa: Jud. Valcea

Nr. Crt	Nr cadastral Nr. topografic	Suprafața* (mp)	Observații / Referințe
A1		2.500	Sector cadastral:4 Teren neimprejmuit; Imobil traversat de limita unităților administrativ-teritoriale Dragoesti și Olanu

B. Partea II. Proprietari și acte

Inscrieri privitoare la dreptul de proprietate și alte drepturi reale		Referințe
/		
Act Notarial nr. 180/2006, din 04/10/2006 emis de BNP PIRVU IOANA (CERTIFICAT DE MOSTENITOR;)		
B1	Intabulare, drept de PROPRIETATE, dobandit prin Succesiune, cota actuala 1/1, cota initiala 1/1 1) STAVARU GHEORGHITA DEFUNCT:Da	A1

C. Partea III. SARCINI .

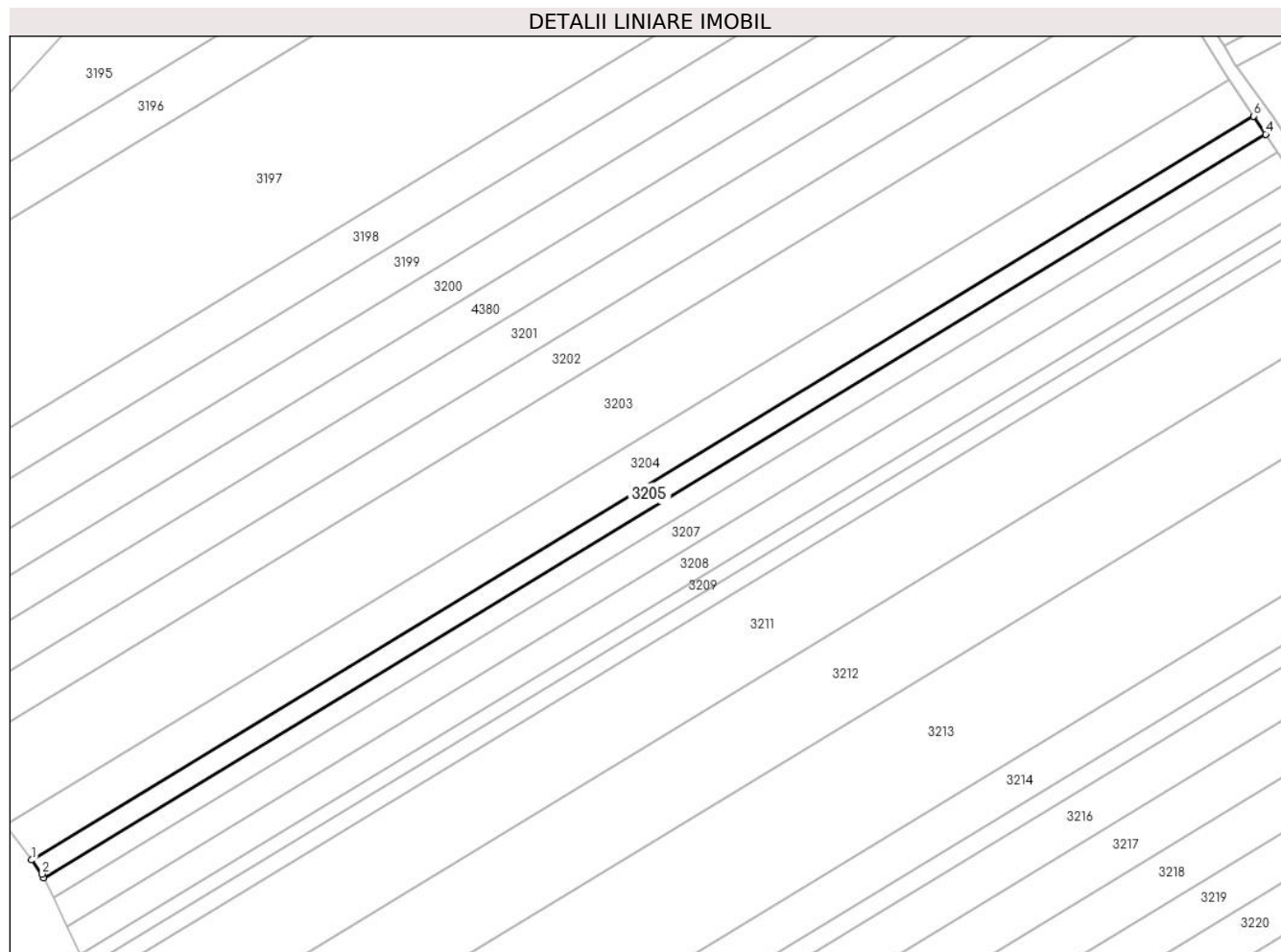
Inscrieri privind dezmembramintele dreptului de proprietate, drepturi reale de garanție și sarcini	Referințe
NU SUNT	

Anexa Nr. 1 La Partea I

Teren

Nr cadastral	Suprafața (mp)*	Observații / Referințe
	2.500	Imobil traversat de limita unităților administrativ-teritoriale Dragoesti și Olanu

* Suprafața este determinată în planul de proiecție Stereo 70.



Date referitoare la teren

Crt	Categorie folosință	Intravilan	Suprafața (mp)	Tarla	Parcelă	Nr. topo	Observații / Referințe
1	arabil	NU	2.500	15	1/10	-	

Lungime Segmente

1) Valorile lungimilor segmentelor sunt obținute din proiecție în plan.

Punct început	X / Y	Punct sfârșit	X / Y	Lungime segment (** (m)
1	445.148,348 372.293,786	2	445.151,284 372.289,809	4.943
2	445.151,284 372.289,809	3	445.151,819 372.288,683	1.247
3	445.151,819 372.288,683	4	445.498,467 372.499,495	405.717
4	445.498,467 372.499,495	5	445.498,417 372.499,569	0.089
5	445.498,417 372.499,569	6	445.494,985 372.504,591	6.083

Punct început	X / Y	Punct sfârşit	X / Y	Lungime segment (** (m)
6	445.494,985 372.504,591	1	445.148,348 372.293,786	405.704

** Lungimile segmentelor sunt determinate în planul de proiecție Stereo 70 și sunt rotunjite la 1 milimetru.

*** Distanța dintre puncte este formată din segmente cumulate ce sunt mai mici decât valoarea 1 milimetru.

**DATE DESPRE IMOBILUL NR. 3206**

Oficiul de Cadastru și Publicitate Imobiliară VALCEA
Biroul de Cadastru și Publicitate Imobiliară Ramnicu Valcea

A. Partea I. Descrierea imobilului

TEREN Extravilan

Adresa: Jud. Valcea

Nr. Crt	Nr cadastral Nr. topografic	Suprafața* (mp)	Observații / Referințe
A1		2.500	Sector cadastral:4 Teren neimprejmuit; Imobil traversat de limita unităților administrativ-teritoriale Dragoesti și Olanu

B. Partea II. Proprietari și acte

Inscrieri privitoare la dreptul de proprietate și alte drepturi reale		Referințe
/		
Act Administrativ nr. 150/50908, din 27/03/1996 emis de CJSDPAT VALCEA (TITLU DE PROPRIETATE;);		
B1	Intabulare, drept de PROPRIETATE, dobandit prin Reconstituire, cota actuala 1/1, cota initiala 1/1 1) STĂVARU ST. GRIGORE, LIPSA CNP;	A1

C. Partea III. SARCINI .

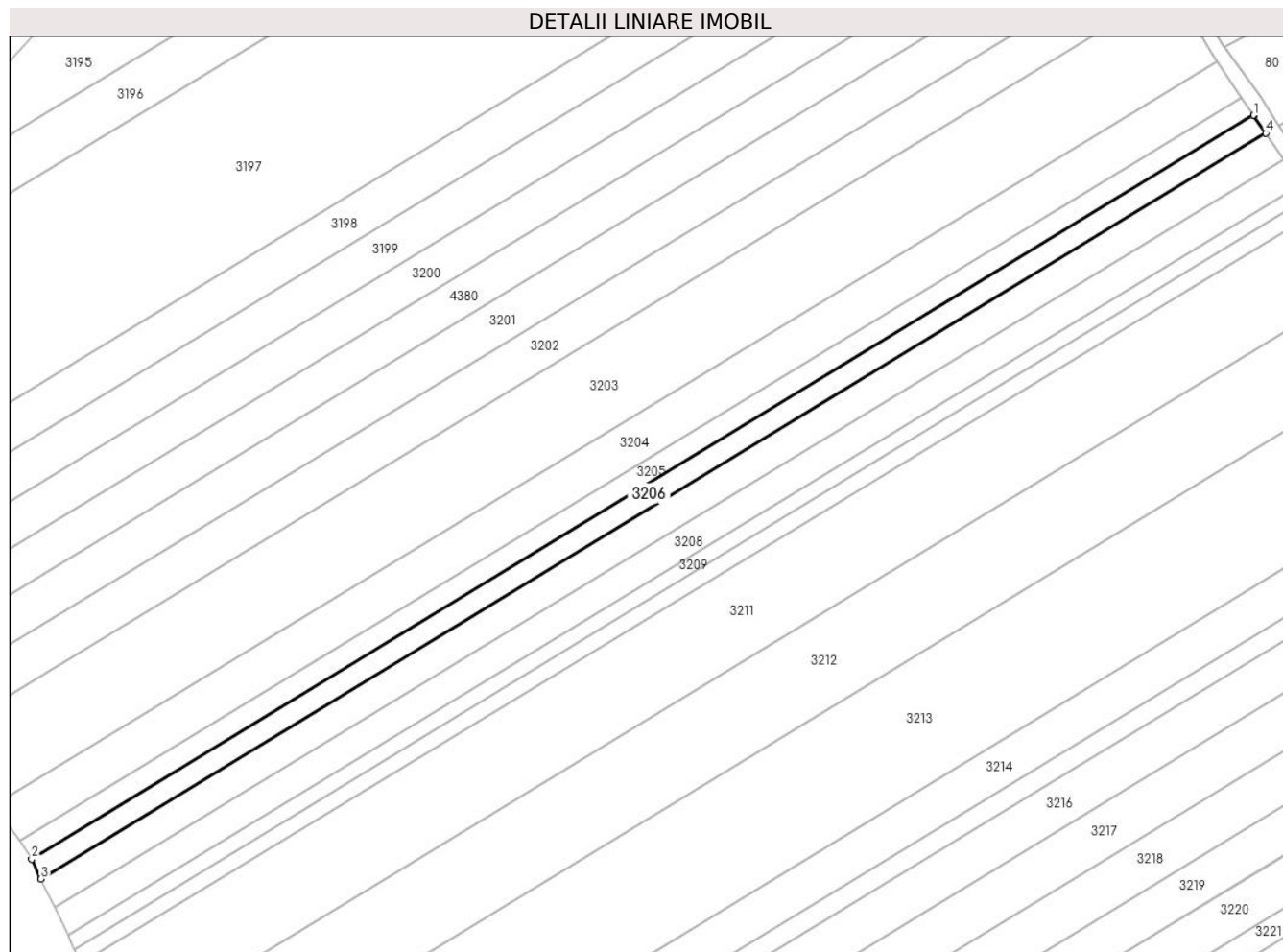
Inscrieri privind dezmembramintele dreptului de proprietate, drepturi reale de garanție și sarcini	Referințe
NU SUNT	

Anexa Nr. 1 La Partea I

Teren

Nr cadastral	Suprafața (mp)*	Observații / Referințe
	2.500	Imobil traversat de limita unităților administrativ-teritoriale Dragoesti și Olanu

* Suprafața este determinată în planul de proiecție Stereo 70.



Date referitoare la teren

Crt	Categorie folosință	Intravilan	Suprafața (mp)	Tarla	Parcelă	Nr. topo	Observații / Referințe
1	arabil	NU	2.500	15	1/11	-	

Lungime Segmente

1) Valorile lungimilor segmentelor sunt obținute din proiecție în plan.

Punct început	X / Y	Punct sfârșit	X / Y	Lungime segment (** (m)
1	445.498,467 372.499,495	2	445.151,819 372.288,683	405.717
2	445.151,819 372.288,683	3	445.154,475 372.283,095	6.187
3	445.154,475 372.283,095	4	445.501,943 372.494,406	406.677
4	445.501,943 372.494,406	5	445.498,539 372.499,389	6.035
5	445.498,539 372.499,389	1	445.498,467 372.499,495	0.128

**** Lungimile segmentelor sunt determinate în planul de proiecție Stereo 70 și sunt rotunjite la 1 milimetru.**

***** Distanța dintre puncte este formată din segmente cumulate ce sunt mai mici decât valoarea 1 milimetru.**

**DATE DESPRE IMOBILUL NR. 3207**

Oficiul de Cadastru și Publicitate Imobiliară VALCEA
Biroul de Cadastru și Publicitate Imobiliară Ramnicu Valcea

A. Partea I. Descrierea imobilului

TEREN Extravilan

Adresa: Jud. Valcea

Nr. Crt	Nr cadastral Nr. topografic	Suprafața* (mp)	Observații / Referințe
A1		3.600	Sector cadastral:4 Teren neimprejmuit; Imobil traversat de limita unităților administrativ-teritoriale Dragoesti și Olanu

B. Partea II. Proprietari și acte

Inscrieri privitoare la dreptul de proprietate și alte drepturi reale		Referințe
/		
Act Administrativ nr. 352/50857, din 11/03/1997 emis de CJSDPAT VALCEA (TITLU DE PROPRIETATE;);		
B1	Intabulare, drept de PROPRIETATE, dobandit prin Reconstituire, cota actuala 1/1, cota initiala 1/1 1) COSMA V. ION DEFUNCT:Da	A1

C. Partea III. SARCINI .


Inscrieri privind dezmembramintele dreptului de proprietate, drepturi reale de garanție și sarcini	Referințe
NU SUNT	

Anexa Nr. 1 La Partea I

Teren

Nr cadastral	Suprafața (mp)*	Observații / Referințe
	3.600	Imobil traversat de limita unităților administrativ-teritoriale Dragoesti și Olanu

* Suprafața este determinată în planul de proiecție Stereo 70.



Date referitoare la teren

Crt	Categorie folosință	Intravilan	Suprafața (mp)	Tarla	Parcelă	Nr. topo	Observații / Referințe
1	arabil	NU	3.600	15	12	-	

Lungime Segmente

1) Valorile lungimilor segmentelor sunt obținute din proiecție în plan.

Punct început	X / Y	Punct sfârșit	X / Y	Lungime segment (** (m)
1	445.501,943 372.494,406	2	445.154,475 372.283,095	406.677
2	445.154,475 372.283,095	3	445.158,289 372.275,072	8.883
3	445.158,289 372.275,072	4	445.506,935 372.487,098	408.055
4	445.506,935 372.487,098	1	445.501,943 372.494,406	8.85

** Lungimile segmentelor sunt determinate în planul de proiecție Stereo 70 și sunt rotunjite la 1 milimetru.

***** Distanţa dintre puncte este formată din segmente cumulate ce sunt mai mici decât valoarea 1 milimetru.**

**DATE DESPRE IMOBILUL NR. 3208**

Oficiul de Cadastru și Publicitate Imobiliară VALCEA
Biroul de Cadastru și Publicitate Imobiliară Ramnicu Valcea

A. Partea I. Descrierea imobilului

TEREN Extravilan

Adresa: Jud. Valcea

Nr. Crt	Nr cadastral Nr. topografic	Suprafața* (mp)	Observații / Referințe
A1		3.600	Sector cadastral:4 Teren neimprejmuit; Imobil traversat de limita unităților administrativ-teritoriale Dragoesti și Olanu

B. Partea II. Proprietari și acte

Inscrieri privitoare la dreptul de proprietate și alte drepturi reale		Referințe
/		
Act Administrativ nr. 196/50908, din 27/03/1996 emis de CJSDPAT VALCEA (TITLU DE PROPRIETATE;);		
B1	Intabulare, drept de PROPRIETATE, dobandit prin Reconstituire, cota actuala 1/1, cota initiala 1/1 1) TĂNASE GHEORGHE (JAN), LIPSA CNP;	A1

C. Partea III. SARCINI .

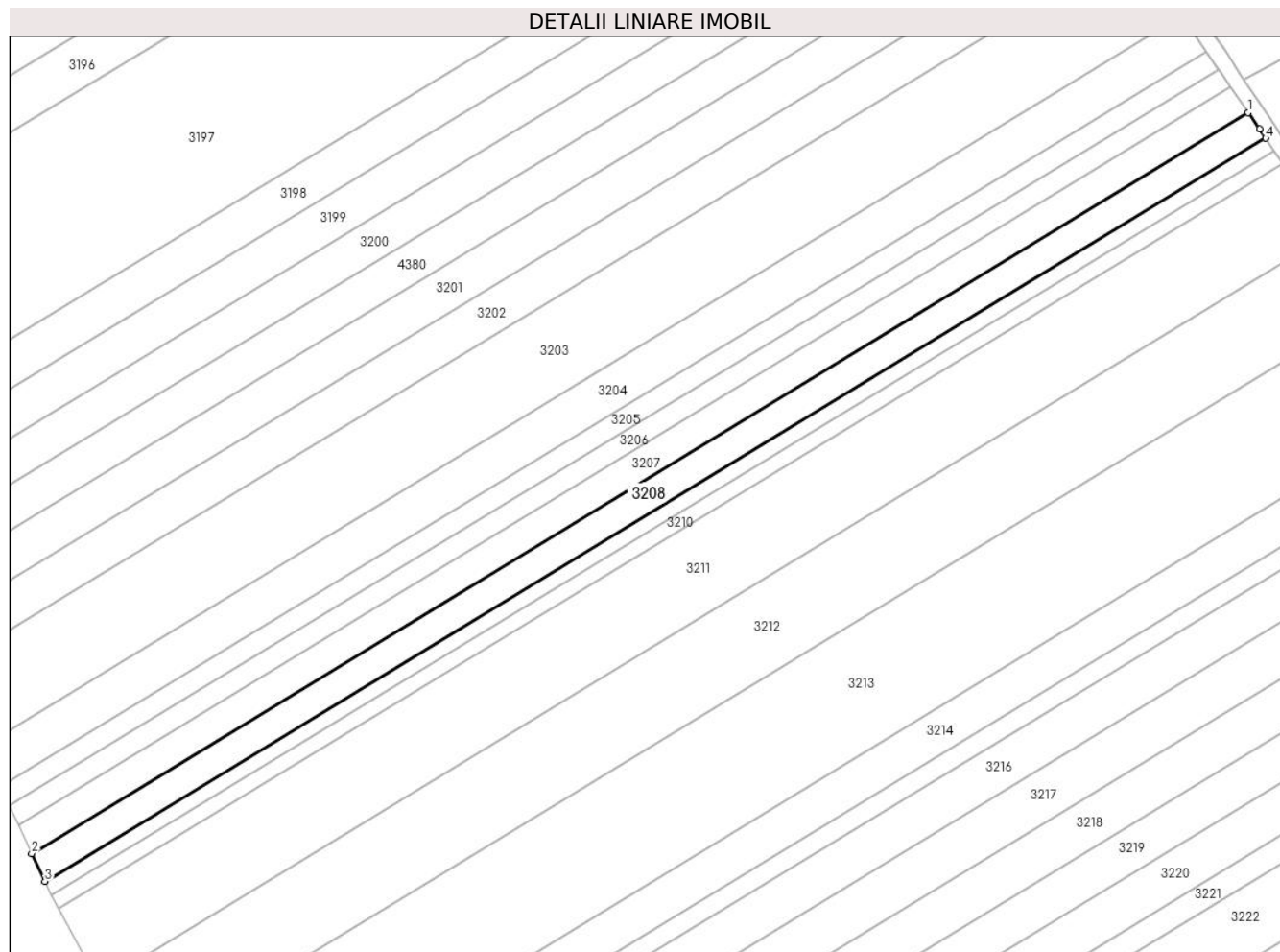
Inscrieri privind dezmembramintele dreptului de proprietate, drepturi reale de garanție și sarcini	Referințe
NU SUNT	

Anexa Nr. 1 La Partea I

Teren

Nr cadastral	Suprafața (mp)*	Observații / Referințe
	3.600	Imobil traversat de limita unităților administrativ-teritoriale Dragoesti și Olanu

* Suprafața este determinată în planul de proiecție Stereo 70.



Date referitoare la teren

Crt	Categorie folosință	Intravilan	Suprafața (mp)	Tarla	Parcelă	Nr. topo	Observații / Referințe
1	arabil	NU	3.600	15	13	-	

Lungime Segmente

1) Valorile lungimilor segmentelor sunt obținute din proiecție în plan.

Punct început	X / Y	Punct sfârșit	X / Y	Lungime segment (** (m)
1	445.506,935 372.487,098	2	445.158,289 372.275,072	408.055
2	445.158,289 372.275,072	3	445.162,091 372.267,075	8.855
3	445.162,091 372.267,075	4	445.511,911 372.479,816	409.43
4	445.511,911 372.479,816	5	445.510,124 372.482,431	3.167
5	445.510,124 372.482,431	1	445.506,935 372.487,098	5.652

**** Lungimile segmentelor sunt determinate în planul de proiecție Stereo 70 și sunt rotunjite la 1 milimetru.**

***** Distanța dintre puncte este formată din segmente cumulate ce sunt mai mici decât valoarea 1 milimetru.**

**DATE DESPRE IMOBILUL NR. 3209**

Oficiul de Cadastru și Publicitate Imobiliară VALCEA
Biroul de Cadastru și Publicitate Imobiliară Ramnicu Valcea

A. Partea I. Descrierea imobilului

TEREN Extravilan

Adresa: Jud. Valcea

Nr. Crt	Nr cadastral Nr. topografic	Suprafața* (mp)	Observații / Referințe
A1		1.770	Sector cadastral:4 Teren neimprejmuit; Imobil traversat de limita unităților administrativ-teritoriale Dragoesti și Olanu

B. Partea II. Proprietari și acte

Inscrieri privitoare la dreptul de proprietate și alte drepturi reale		Referințe
/		
Act Administrativ nr. 15/43052, din 08/08/1991 emis de CJSDPAT VALCEA (TITLU DE PROPRIETATE;);		
B1	Intabulare, drept de PROPRIETATE, dobandit prin Reconstituire, cota actuala 1/1, cota initiala 1/1 1) STOICA EUGENIA, LIPSA CNP;	A1

C. Partea III. SARCINI .

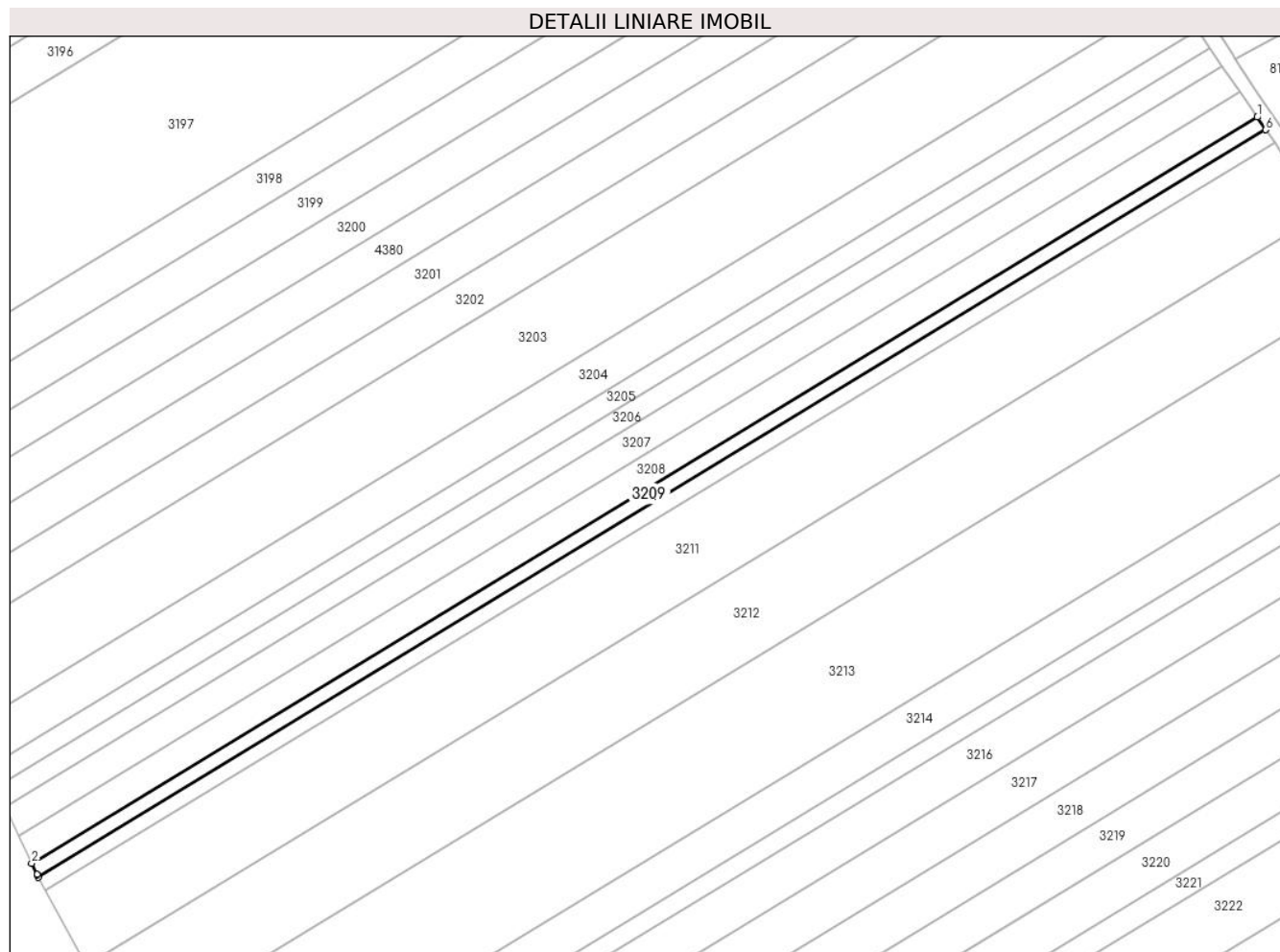
Inscrieri privind dezmembramintele dreptului de proprietate, drepturi reale de garanție și sarcini	Referințe
NU SUNT	

Anexa Nr. 1 La Partea I

Teren

Nr cadastral	Suprafața (mp)*	Observații / Referințe
	1.770	Imobil traversat de limita unităților administrativ-teritoriale Dragoesti și Olanu

* Suprafața este determinată în planul de proiecție Stereo 70.



Date referitoare la teren

Crt	Categorie folosință	Intravilan	Suprafața (mp)	Tarla	Parcelă	Nr. topo	Observații / Referințe
1	arabil	NU	1.770	15	11	-	

Lungime Segmente

1) Valorile lungimilor segmentelor sunt obținute din proiecție în plan.

Punct început	X / Y	Punct sfârșit	X / Y	Lungime segment (** (m)
1	445.511,911 372.479,816	2	445.162,091 372.267,075	409.43
2	445.162,091 372.267,075	3	445.163,61 372.263,878	3.54
3	445.163,61 372.263,878	4	445.163,701 372.263,699	0.201
4	445.163,701 372.263,699	5	445.163,985 372.263,172	0.599
5	445.163,985 372.263,172	6	445.514,351 372.476,244	410.068

Punct început	X / Y	Punct sfârșit	X / Y	Lungime segment (** (m)
6	445.514,351 372.476,244	1	445.511,911 372.479,816	4.326

** Lungimile segmentelor sunt determinate în planul de proiecție Stereo 70 și sunt rotunjite la 1 milimetru.

*** Distanța dintre puncte este formată din segmente cumulate ce sunt mai mici decât valoarea 1 milimetru.

**DATE DESPRE IMOBILUL NR. 3210**

Oficiul de Cadastru și Publicitate Imobiliară VALCEA
Biroul de Cadastru și Publicitate Imobiliară Ramnicu Valcea

A. Partea I. Descrierea imobilului

TEREN Extravilan

Adresa: Jud. Valcea

Nr. Crt	Nr cadastral Nr. topografic	Suprafața* (mp)	Observații / Referințe
A1		1.830	Sector cadastral:4 Teren neimprejmuit; Imobil traversat de limita unităților administrativ-teritoriale Dragoesti și Olanu

B. Partea II. Proprietari și acte

Inscrieri privitoare la dreptul de proprietate și alte drepturi reale		Referințe
/		
Act Administrativ nr. 2004, din 17/04/2024 emis de PRIMARIA COMUNEI DRAGOESTI (ADEVÉRINTA;);		
B1	Inscrierea posesiei, drept de PROPRIETATE, dobandit prin Lege, cota actuala 1/1, cota initiala 1/1 1) NEIDENTIFICAT , CIF:0000000000000	A1
Act Normativ nr. 7, din 13/03/1996 emis de PARLAMENTUL ROMANIEI (LEGE; (,art 13));		
B2	Se notează mențiunea de proprietar neidentificat.	A1

C. Partea III. SARCINI .

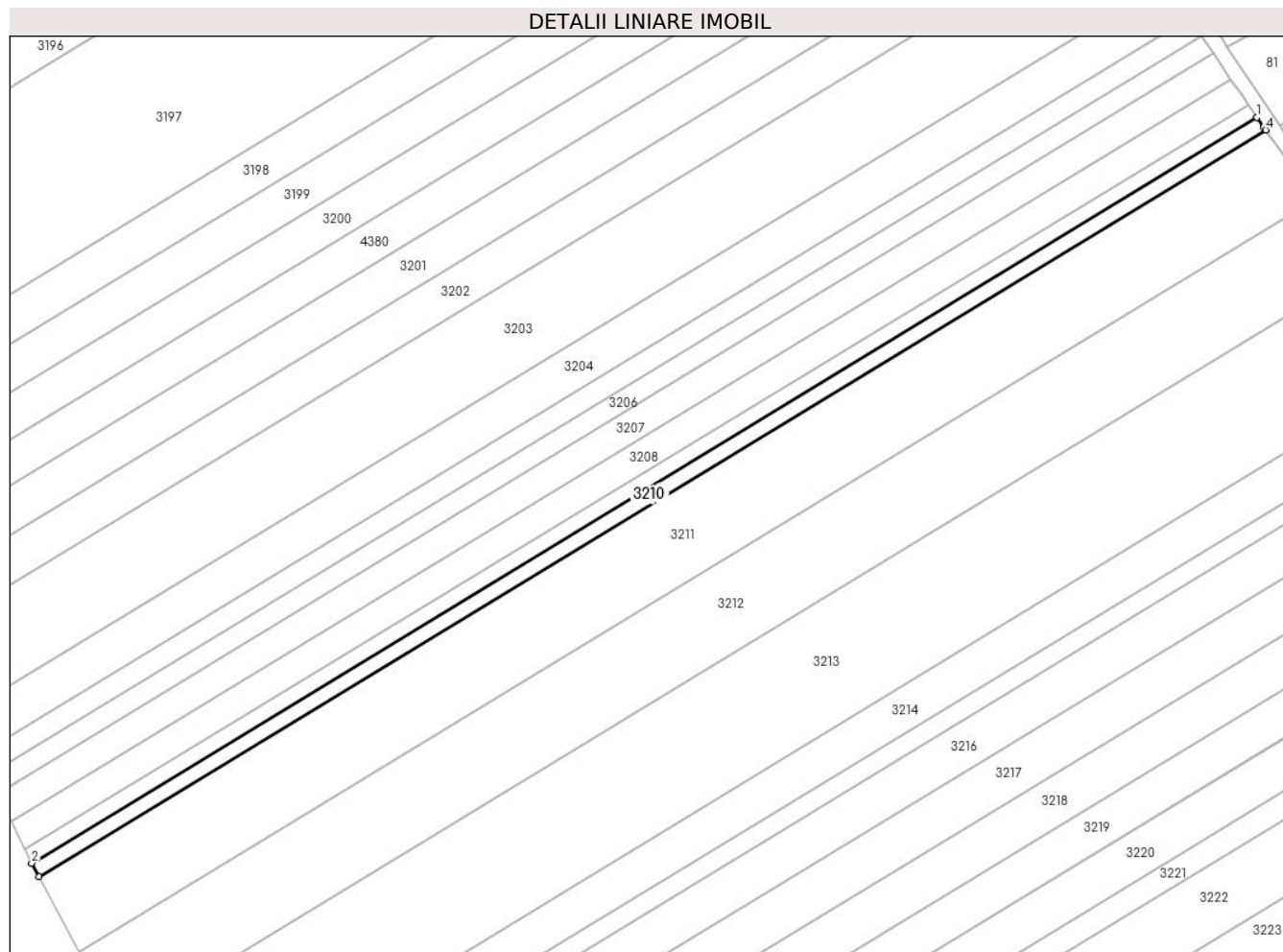
Inscrieri privind dezmembramintele dreptului de proprietate, drepturi reale de garanție și sarcini	Referințe
NU SUNT	

Anexa Nr. 1 La Partea I

Teren

Nr cadastral	Suprafaţa (mp)*	Observații / Referințe
	1.830	Imobil traversat de limita unităților administrativ-teritoriale Dragoesti și Olanu

* Suprafața este determinată în planul de proiecție Stereo 70.



Date referitoare la teren

Crt	Categorie folosință	Intravilan	Suprafața (mp)	Tarla	Parcelă	Nr. topo	Observații / Referințe
1	arabil	NU	1.830	15	11	-	

Lungime Segmente

1) Valorile lungimilor segmentelor sunt obținute din proiecție în plan.

Punct început	X / Y	Punct sfârșit	X / Y	Lungime segment (** (m)
1	445.514,351 372.476,244	2	445.163,985 372.263,172	410.068
2	445.163,985 372.263,172	3	445.166,103 372.259,239	4.467
3	445.166,103 372.259,239	4	445.516,87 372.472,556	410.538
4	445.516,87 372.472,556	5	445.516,239 372.473,48	1.119
5	445.516,239 372.473,48	1	445.514,351 372.476,244	3.347

**** Lungimile segmentelor sunt determinate în planul de proiecție Stereo 70 și sunt rotunjite la 1 milimetru.**

***** Distanța dintre puncte este formată din segmente cumulate ce sunt mai mici decât valoarea 1 milimetru.**

**DATE DESPRE IMOBILUL NR. 3211**

Oficiul de Cadastru și Publicitate Imobiliară VALCEA
 Biroul de Cadastru și Publicitate Imobiliară Ramnicu Valcea

A. Partea I. Descrierea imobilului

TEREN Extravilan

Adresa: Jud. Valcea

Nr. Crt	Nr cadastral Nr. topografic	Suprafața* (mp)	Observații / Referințe
A1		10.000	Sector cadastral:4 Teren neimprejmuit; Imobil traversat de limita unităților administrativ-teritoriale Dragoesti și Olanu

B. Partea II. Proprietari și acte

Inscrieri privitoare la dreptul de proprietate și alte drepturi reale		Referințe
/		
Act Administrativ nr. 371/50857, din 11/03/1997 emis de CJSDPAT VALCEA (TITLU DE PROPRIETATE;);		
B1	Intabulare, drept de PROPRIETATE, dobandit prin Reconstituire, cota actuala 1/1, cota initiala 1/1 1) MITROI I. ION, LIPSA CNP;	A1

C. Partea III. SARCINI .

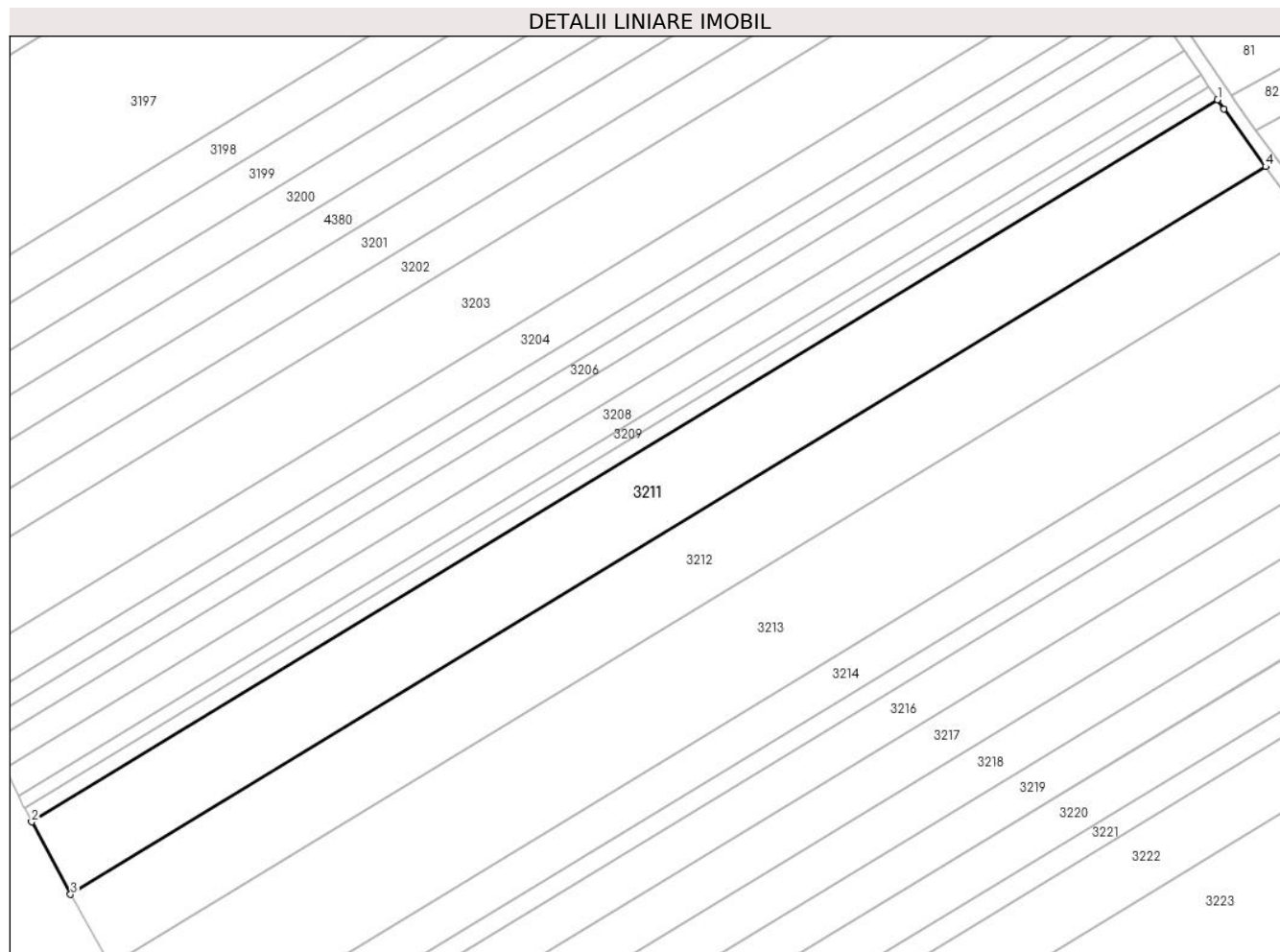
Inscrieri privind dezmembramintele dreptului de proprietate, drepturi reale de garanție și sarcini	Referințe
NU SUNT	

Anexa Nr. 1 La Partea I

Teren

Nr cadastral	Suprafața (mp)*	Observații / Referințe
	10.000	Imobil traversat de limita unităților administrativ-teritoriale Dragoesti și Olanu

* Suprafața este determinată în planul de proiecție Stereo 70.



Date referitoare la teren

Crt	Categorie folosință	Intra vilan	Suprafața (mp)	Tarla	Parcelă	Nr. topo	Observații / Referințe
1	arabil	NU	10.000	15	15	-	

Lungime Segmente

1) Valorile lungimilor segmentelor sunt obținute din proiecție în plan.

Punct început	X / Y	Punct sfârșit	X / Y	Lungime segment (** (m)
1	445.516,87 372.472,556	2	445.166,103 372.259,239	410.538
2	445.166,103 372.259,239	3	445.177,625 372.237,844	24.3
3	445.177,625 372.237,844	4	445.531,082 372.452,796	413.686
4	445.531,082 372.452,796	5	445.518,718 372.469,851	21.065
5	445.518,718 372.469,851	1	445.516,87 372.472,556	3.276

**** Lungimile segmentelor sunt determinate în planul de proiecție Stereo 70 și sunt rotunjite la 1 milimetru.**

***** Distanța dintre puncte este formată din segmente cumulate ce sunt mai mici decât valoarea 1 milimetru.**

**DATE DESPRE IMOBILUL NR. 3212**

Oficiul de Cadastru și Publicitate Imobiliară VALCEA
Biroul de Cadastru și Publicitate Imobiliară Ramnicu Valcea

A. Partea I. Descrierea imobilului

TEREN Extravilan

Adresa: Jud. Valcea

Nr. Crt	Nr cadastral Nr. topografic	Suprafața* (mp)	Observații / Referințe
A1		10.000	Sector cadastral:4 Teren neimprejmuit; Imobil traversat de limita unităților administrativ-teritoriale Dragoesti și Olanu

B. Partea II. Proprietari și acte

Inscrieri privitoare la dreptul de proprietate și alte drepturi reale		Referințe
/		
Act Administrativ nr. 377/50857, din 11/03/1997 emis de CJSDPAT VALCEA (TITLU DE PROPRIETATE;);		
B1	Intabulare, drept de PROPRIETATE, dobandit prin Reconstituire, cota actuala 1/1, cota initiala 1/1 1) MITROI DUMITRU, LIPSA CNP; 2) MITROI I. V. ILIE, LIPSA CNP; 3) MITROI ILIE DEFUNCT:Da	A1

C. Partea III. SARCINI .

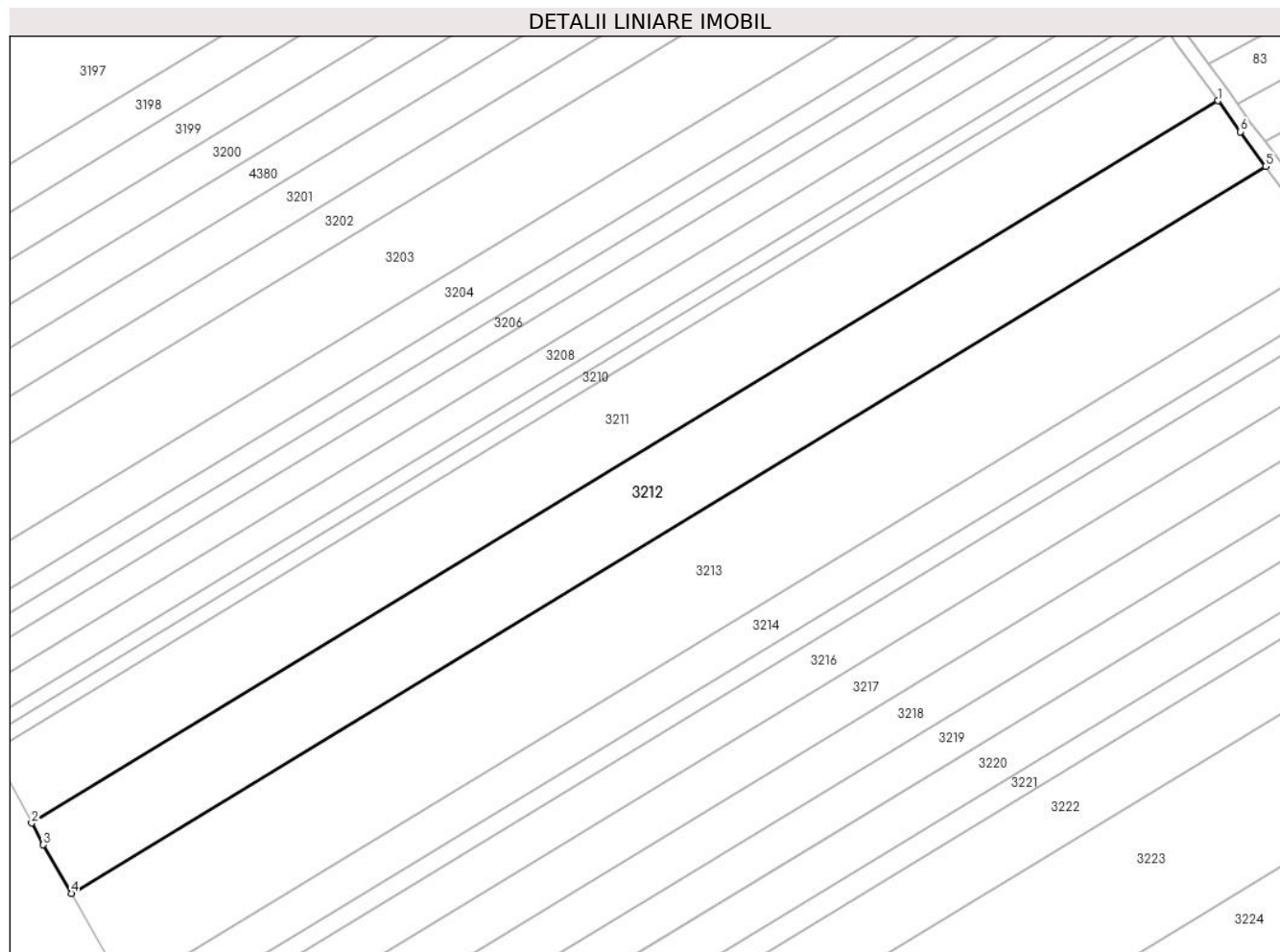
Inscrieri privind dezmembramintele dreptului de proprietate, drepturi reale de garanție și sarcini	Referințe
NU SUNT	

Anexa Nr. 1 La Partea I

Teren

Nr cadastral	Suprafața (mp)*	Observații / Referințe
	10.000	Imobil traversat de limita unităților administrativ-teritoriale Dragoesti și Olanu

* Suprafața este determinată în planul de proiecție Stereo 70.



Date referitoare la teren

Crt	Categorie folosință	Intra vilan	Suprafața (mp)	Tarla	Parcelă	Nr. topo	Observații / Referințe
1	arabil	NU	10.000	15	16	-	

Lungime Segmente

1) Valorile lungimilor segmentelor sunt obținute din proiecție în plan.

Punct început	X / Y	Punct sfârșit	X / Y	Lungime segment (** (m)
1	445.531,082 372.452,796	2	445.177,625 372.237,844	413.686
2	445.177,625 372.237,844	3	445.181,115 372.231,362	7.362
3	445.181,115 372.231,362	4	445.189,46 372.216,848	16.742
4	445.189,46 372.216,848	5	445.545,292 372.433,245	416.466
5	445.545,292 372.433,245	6	445.537,798 372.443,533	12.728

Punct început	X / Y	Punct sfârșit	X / Y	Lungime segment (** (m)
6	445.537,798 372.443,533	1	445.531,082 372.452,796	11.441

** Lungimile segmentelor sunt determinate în planul de proiecție Stereo 70 și sunt rotunjite la 1 milimetru.

*** Distanța dintre puncte este formată din segmente cumulate ce sunt mai mici decât valoarea 1 milimetru.

**DATE DESPRE IMOBILUL NR. 3213**

Oficiul de Cadastru și Publicitate Imobiliară VALCEA
Biroul de Cadastru și Publicitate Imobiliară Ramnicu Valcea

A. Partea I. Descrierea imobilului

TEREN Extravilan

Adresa: Jud. Valcea

Nr. Crt	Nr cadastral Nr. topografic	Suprafața* (mp)	Observații / Referințe
A1		13.900	Sector cadastral:4 Teren neimprejmuit; Imobil traversat de limita unităților administrativ-teritoriale Dragoesti și Olanu

B. Partea II. Proprietari și acte

Inscrieri privitoare la dreptul de proprietate și alte drepturi reale		Referințe
/		
Act Administrativ nr. 387/50857, din 11/03/1997 emis de CJSDPAT VALCEA (TITLU DE PROPRIETATE;);		
B1	Intabulare, drept de PROPRIETATE, dobandit prin Reconstituire, cota actuala 1/1, cota initiala 1/1 1) GHEORGHE IOANA, LIPSA CNP; 2) ANTONOIU MARIN, LIPSA CNP; 3) STATIOIU GHEORGHE, LIPSA CNP; 4) ANTONOIU CONSTANTIN, LIPSA CNP;	A1

C. Partea III. SARCINI .


Inscrieri privind dezmembramintele dreptului de proprietate, drepturi reale de garanție și sarcini	Referințe
NU SUNT	

Anexa Nr. 1 La Partea I

Teren

Nr cadastral	Suprafața (mp)*	Observații / Referințe
	13.900	Imobil traversat de limita unităților administrativ-teritoriale Dragoesti și Olanu

* Suprafața este determinată în planul de proiecție Stereo 70.



Date referitoare la teren

Crt	Categorie folosință	Intravilan	Suprafața (mp)	Tarla	Parcelă	Nr. topo	Observații / Referințe
1	arabil	NU	13.900	15	1/17	-	

Lungime Segmente

1) Valorile lungimilor segmentelor sunt obținute din proiecție în plan.

Punct început	X / Y	Punct sfârșit	X / Y	Lungime segment (** (m)
1	445.545,292 372.433,245	2	445.189,46 372.216,848	416.466
2	445.189,46 372.216,848	3	445.199,107 372.200,07	19.354
3	445.199,107 372.200,07	4	445.206,028 372.188,034	13.884
4	445.206,028 372.188,034	5	445.565,065 372.406,38	420.217
5	445.565,065 372.406,38	6	445.549,657 372.427,253	25.944

Punct început	X / Y	Punct sfârșit	X / Y	Lungime segment (** (m)
6	445.549,657 372.427,253	1	445.545,292 372.433,245	7.413

** Lungimile segmentelor sunt determinate în planul de proiecție Stereo 70 și sunt rotunjite la 1 milimetru.

*** Distanța dintre puncte este formată din segmente cumulate ce sunt mai mici decât valoarea 1 milimetru.

**DATE DESPRE IMOBILUL NR. 3214**

Oficiul de Cadastru și Publicitate Imobiliară VALCEA
Biroul de Cadastru și Publicitate Imobiliară Ramnicu Valcea

A. Partea I. Descrierea imobilului

TEREN Extravilan

Adresa: Jud. Valcea

Nr. Crt	Nr cadastral Nr. topografic	Suprafața* (mp)	Observații / Referințe
A1		5.000	Sector cadastral:4 Teren neimprejmuit; Imobil traversat de limita unităților administrativ-teritoriale Dragoesti și Olanu

B. Partea II. Proprietari și acte

Inscrieri privitoare la dreptul de proprietate și alte drepturi reale		Referințe
/		
Act Administrativ nr. 1021/50632, din 04/02/2000 emis de CJSDPAT VALCEA (TITLU DE PROPRIETATE;);		
B1	Intabulare, drept de PROPRIETATE, dobandit prin Reconstituire, cota actuala 1/1, cota initiala 1/1 1) GHEORGHE M GHEORGHE, LIPSA CNP;	A1

C. Partea III. SARCINI .

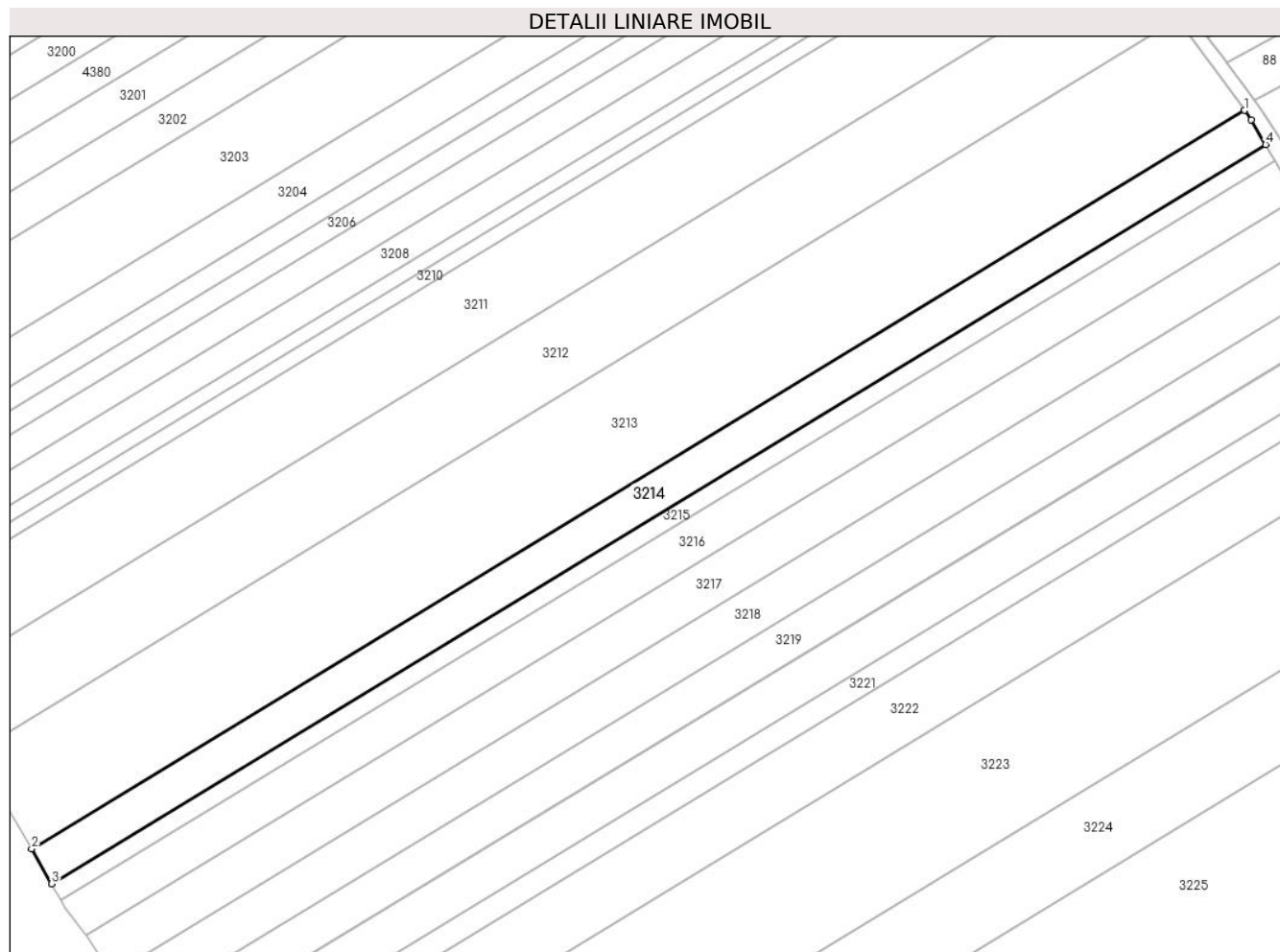
Inscrieri privind dezmembramintele dreptului de proprietate, drepturi reale de garanție și sarcini	Referințe
NU SUNT	

Anexa Nr. 1 La Partea I

Teren

Nr cadastral	Suprafața (mp)*	Observații / Referințe
	5.000	Imobil traversat de limita unităților administrativ-teritoriale Dragoesti și Olanu

* Suprafața este determinată în planul de proiecție Stereo 70.



Date referitoare la teren

Crt	Categorie folosință	Intravilan	Suprafața (mp)	Tarla	Parcelă	Nr. topo	Observații / Referințe
1	arabil	NU	5.000	15	1/18	-	

Lungime Segmente

1) Valorile lungimilor segmentelor sunt obținute din proiecție în plan.

Punct început	X / Y	Punct sfârșit	X / Y	Lungime segment (** (m)
1	445.565,065 372.406,38	2	445.206,028 372.188,034	420.217
2	445.206,028 372.188,034	3	445.211,956 372.177,725	11.892
3	445.211,956 372.177,725	4	445.571,387 372.396,311	420.679
4	445.571,387 372.396,311	5	445.567,113 372.403,604	8.453
5	445.567,113 372.403,604	1	445.565,065 372.406,38	3.45

**** Lungimile segmentelor sunt determinate în planul de proiecție Stereo 70 și sunt rotunjite la 1 milimetru.**

***** Distanța dintre puncte este formată din segmente cumulate ce sunt mai mici decât valoarea 1 milimetru.**

**DATE DESPRE IMOBILUL NR. 3215**

Oficiul de Cadastru și Publicitate Imobiliară VALCEA
Biroul de Cadastru și Publicitate Imobiliară Ramnicu Valcea

A. Partea I. Descrierea imobilului

TEREN Extravilan

Adresa: Jud. Valcea

Nr. Crt	Nr cadastral Nr. topografic	Suprafața* (mp)	Observații / Referințe
A1		2.300	Sector cadastral:4 Teren neimprejmuit; Imobil traversat de limita unităților administrativ-teritoriale Dragoesti și Olanu

B. Partea II. Proprietari și acte

Inscrieri privitoare la dreptul de proprietate și alte drepturi reale		Referințe
/		
Act Administrativ nr. 18/43052, din 08/08/1991 emis de CJSDPAT VALCEA (TITLU DE PROPRIETATE;);		
B1	Intabulare, drept de PROPRIETATE, dobandit prin Reconstituire, cota actuala 1/1, cota initiala 1/1 1) ANTONOIU A. MARIN, LIPSA CNP;	A1

C. Partea III. SARCINI .

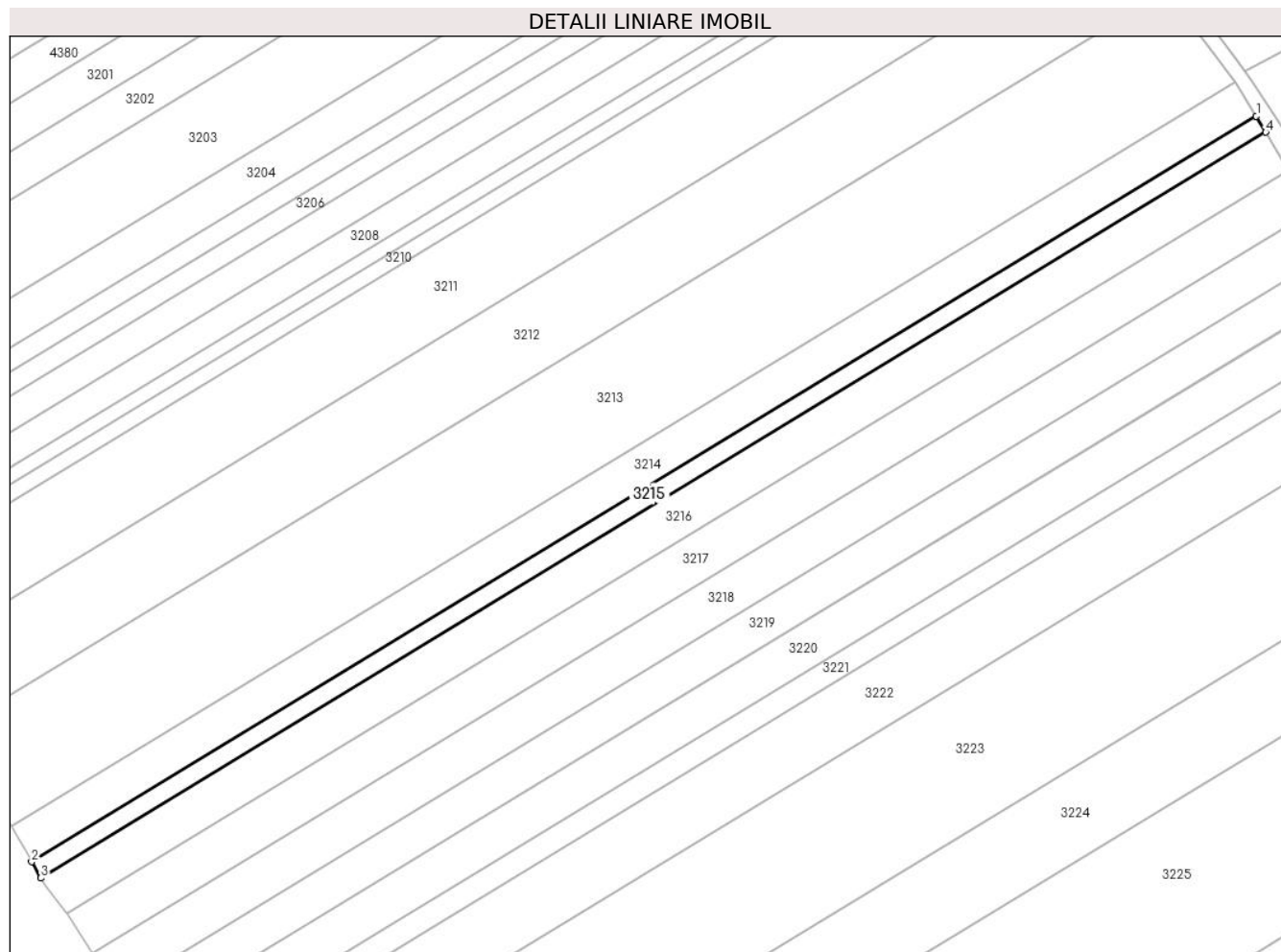
Inscrieri privind dezmembramintele dreptului de proprietate, drepturi reale de garanție și sarcini	Referințe
NU SUNT	

Anexa Nr. 1 La Partea I

Teren

Nr cadastral	Suprafața (mp)*	Observații / Referințe
	2.300	Imobil traversat de limita unităților administrativ-teritoriale Dragoesti și Olanu

* Suprafața este determinată în planul de proiecție Stereo 70.



Date referitoare la teren

Crt	Categorie folosință	Intravilan	Suprafața (mp)	Tarla	Parcelă	Nr. topo	Observații / Referințe
1	arabil	NU	2.300	15	17	-	TARLA 9 IN ACT

Lungime Segmente

1) Valorile lungimilor segmentelor sunt obținute din proiecție în plan.

Punct început	X / Y	Punct sfârșit	X / Y	Lungime segment (** (m)
1	445.571,387 372.396,311	2	445.211,956 372.177,725	420.679
2	445.211,956 372.177,725	3	445.214,682 372.172,984	5.469
3	445.214,682 372.172,984	4	445.574,152 372.391,593	420.724
4	445.574,152 372.391,593	1	445.571,387 372.396,311	5.469

** Lungimile segmentelor sunt determinate în planul de proiecție Stereo 70 și sunt rotunjite la 1 milimetru.

***** Distanţa dintre puncte este formată din segmente cumulate ce sunt mai mici decât valoarea 1 milimetru.**

**DATE DESPRE IMOBILUL NR. 3216**

Oficiul de Cadastru și Publicitate Imobiliară VALCEA
Biroul de Cadastru și Publicitate Imobiliară Ramnicu Valcea

A. Partea I. Descrierea imobilului

TEREN Extravilan

Adresa: Jud. Valcea

Nr. Crt	Nr cadastral Nr. topografic	Suprafața* (mp)	Observații / Referințe
A1		5.400	Sector cadastral:4 Teren neimprejmuit; Imobil traversat de limita unităților administrativ-teritoriale Dragoesti și Olanu

B. Partea II. Proprietari și acte

Inscrieri privitoare la dreptul de proprietate și alte drepturi reale		Referințe
/		
Act Administrativ nr. 223/28735, din 24/06/1996 emis de CJSDPAT VALCEA (TITLU DE PROPRIETATE;);		
B1	Intabulare, drept de PROPRIETATE, dobandit prin Reconstituire, cota actuala 1/1, cota initiala 1/1 1) PREDA MARIA , LIPSA CNP; 2) ANTONIOIU CONSTANTIN , LIPSA CNP;	A1

C. Partea III. SARCINI .


Inscrieri privind dezmembramintele dreptului de proprietate, drepturi reale de garanție și sarcini	Referințe
NU SUNT	

Anexa Nr. 1 La Partea I

Teren

Nr cadastral	Suprafața (mp)*	Observații / Referințe
	5.400	Imobil traversat de limita unităților administrativ-teritoriale Dragoesti și Olanu

* Suprafața este determinată în planul de proiecție Stereo 70.



Date referitoare la teren

Crt	Categorie folosință	Intra vilan	Suprafața (mp)	Tarla	Parcelă	Nr. topo	Observații / Referințe
1	arabil	NU	5.400	15	1/105	-	

Lungime Segmente

1) Valorile lungimilor segmentelor sunt obținute din proiecție în plan.

Punct început	X / Y	Punct sfârșit	X / Y	Lungime segment (** (m)
1	445.574,152 372.391,593	2	445.214,682 372.172,984	420.724
2	445.214,682 372.172,984	3	445.215,886 372.170,891	2.415
3	445.215,886 372.170,891	4	445.221,933 372.162,885	10.033
4	445.221,933 372.162,885	5	445.222,176 372.162,503	0.453
5	445.222,176 372.162,503	6	445.580,649 372.380,505	419.557

Punct început	X / Y	Punct sfârșit	X / Y	Lungime segment (** (m)
6	445.580,649 372.380,505	1	445.574,152 372.391,593	12.851

** Lungimile segmentelor sunt determinate în planul de proiecție Stereo 70 și sunt rotunjite la 1 milimetru.

*** Distanța dintre puncte este formată din segmente cumulate ce sunt mai mici decât valoarea 1 milimetru.

**DATE DESPRE IMOBILUL NR. 3217**

Oficiul de Cadastru și Publicitate Imobiliară VALCEA
Biroul de Cadastru și Publicitate Imobiliară Ramnicu Valcea

A. Partea I. Descrierea imobilului

TEREN Extravilan

Adresa: Jud. Valcea

Nr. Crt	Nr cadastral Nr. topografic	Suprafața* (mp)	Observații / Referințe
A1		5.800	Sector cadastral:4 Teren neimprejmuit; Imobil traversat de limita unităților administrativ-teritoriale Dragoesti și Olanu

B. Partea II. Proprietari și acte

Inscrieri privitoare la dreptul de proprietate și alte drepturi reale		Referințe
/		
Act Administrativ nr. 861/50631, din 22/03/2002 emis de CJSDPAT VALCEA (TITLU DE PROPRIETATE;);		
B1	Intabulare, drept de PROPRIETATE, dobandit prin Reconstituire, cota actuala 1/1, cota initiala 1/1 1) ANTONOIU D. CONSTANTIN, LIPSA CNP;	A1

C. Partea III. SARCINI .

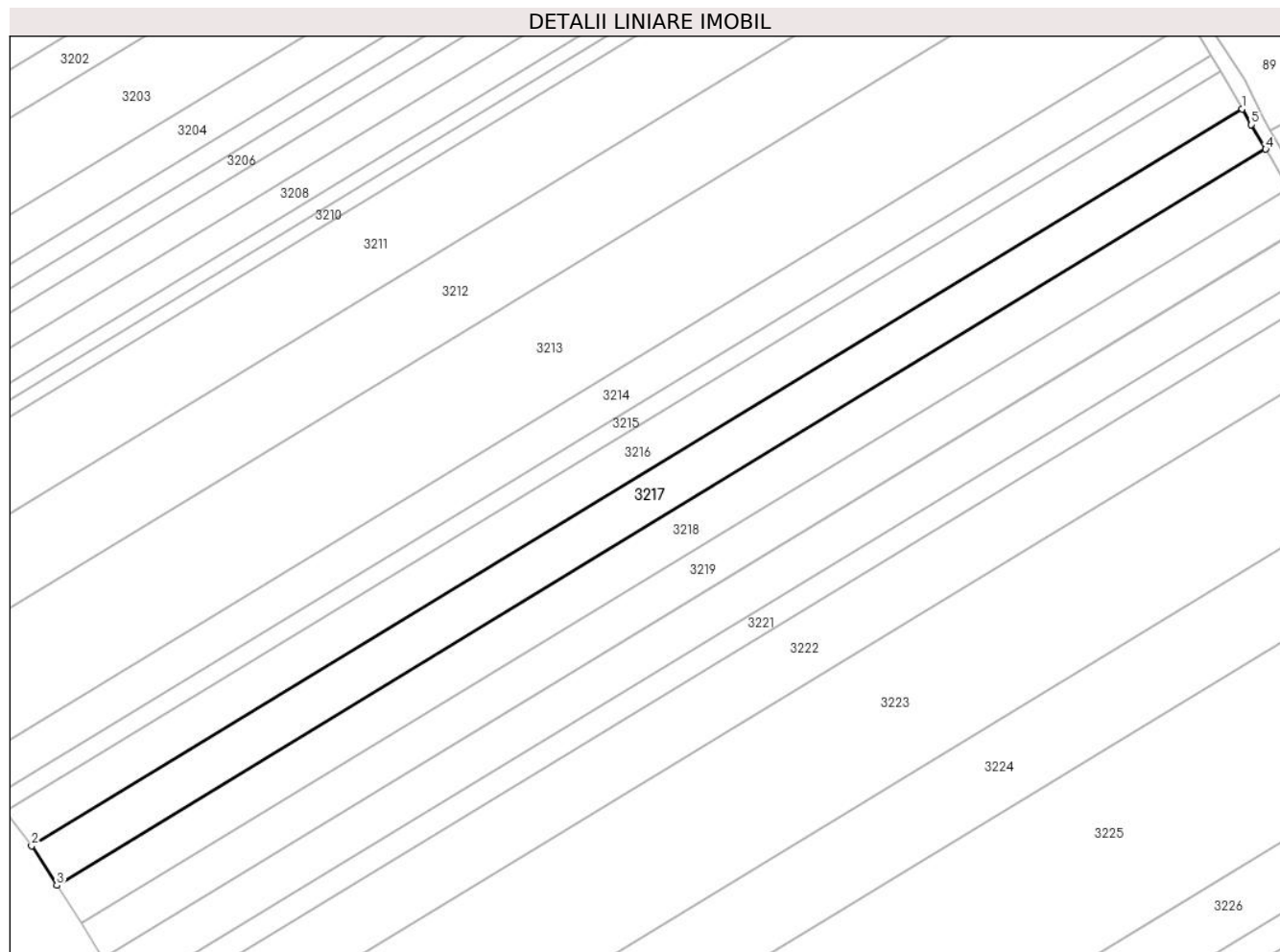
Inscrieri privind dezmembramintele dreptului de proprietate, drepturi reale de garanție și sarcini	Referințe
NU SUNT	

Anexa Nr. 1 La Partea I

Teren

Nr cadastral	Suprafața (mp)*	Observații / Referințe
	5.800	Imobil traversat de limita unităților administrativ-teritoriale Dragoesti și Olanu

* Suprafața este determinată în planul de proiecție Stereo 70.



Date referitoare la teren

Crt	Categorie folosință	Intravilan	Suprafața (mp)	Tarla	Parcelă	Nr. topo	Observații / Referințe
1	arabil	NU	5.800	15	105/4	-	

Lungime Segmente

1) Valorile lungimilor segmentelor sunt obținute din proiecție în plan.

Punct început	X / Y	Punct sfârșit	X / Y	Lungime segment (** (m)
1	445.580,649 372.380,505	2	445.222,176 372.162,503	419.557
2	445.222,176 372.162,503	3	445.229,606 372.150,831	13.836
3	445.229,606 372.150,831	4	445.587,643 372.368,569	419.047
4	445.587,643 372.368,569	5	445.583,385 372.375,835	8.422
5	445.583,385 372.375,835	1	445.580,649 372.380,505	5.412

**** Lungimile segmentelor sunt determinate în planul de proiecție Stereo 70 și sunt rotunjite la 1 milimetru.**

***** Distanța dintre puncte este formată din segmente cumulate ce sunt mai mici decât valoarea 1 milimetru.**

**DATE DESPRE IMOBILUL NR. 3218**

Oficiul de Cadastru și Publicitate Imobiliară VALCEA
Biroul de Cadastru și Publicitate Imobiliară Ramnicu Valcea

A. Partea I. Descrierea imobilului

TEREN Extravilan

Adresa: Jud. Valcea

Nr. Crt	Nr cadastral Nr. topografic	Suprafața* (mp)	Observații / Referințe
A1		5.600	Sector cadastral:4 Teren neimprejmuit; Imobil traversat de limita unităților administrativ-teritoriale Dragoesti și Olanu

B. Partea II. Proprietari și acte

Inscrieri privitoare la dreptul de proprietate și alte drepturi reale		Referințe
/		
Act Administrativ nr. 680/28735, din 15/11/1996 emis de CJSDPAT VALCEA (TITLU DE PROPRIETATE;);		
B1	Intabulare, drept de PROPRIETATE, dobandit prin Reconstituire, cota actuala 1/1, cota initiala 1/1 1) ANTONOIU D. ION, LIPSA CNP;	A1

C. Partea III. SARCINI .


Inscrieri privind dezmembramintele dreptului de proprietate, drepturi reale de garanție și sarcini	Referințe
NU SUNT	

Anexa Nr. 1 La Partea I

Teren

Nr cadastral	Suprafața (mp)*	Observații / Referințe
	5.600	Imobil traversat de limita unităților administrativ-teritoriale Dragoesti și Olanu

* Suprafața este determinată în planul de proiecție Stereo 70.



Date referitoare la teren

Crt	Categorie folosință	Intravilan	Suprafața (mp)	Tarla	Parcelă	Nr. topo	Observații / Referințe
1	arabil	NU	5.600	15	1/2	-	

Lungime Segmente

1) Valorile lungimilor segmentelor sunt obținute din proiecție în plan.

Punct început	X / Y	Punct sfârșit	X / Y	Lungime segment (** (m)
1	445.587,643 372.368,569	2	445.229,606 372.150,831	419.047
2	445.229,606 372.150,831	3	445.236,79 372.139,547	13.377
3	445.236,79 372.139,547	4	445.594,208 372.356,908	418.322
4	445.594,208 372.356,908	5	445.589,168 372.365,967	10.367
5	445.589,168 372.365,967	1	445.587,643 372.368,569	3.016

**** Lungimile segmentelor sunt determinate în planul de proiecție Stereo 70 și sunt rotunjite la 1 milimetru.**

***** Distanța dintre puncte este formată din segmente cumulate ce sunt mai mici decât valoarea 1 milimetru.**

**DATE DESPRE IMOBILUL NR. 3219**

Oficiul de Cadastru și Publicitate Imobiliară VALCEA
Biroul de Cadastru și Publicitate Imobiliară Ramnicu Valcea

A. Partea I. Descrierea imobilului

TEREN Extravilan

Adresa: Jud. Valcea

Nr. Crt	Nr cadastral Nr. topografic	Suprafața* (mp)	Observații / Referințe
A1		5.000	Sector cadastral:4 Teren neimprejmuit; Imobil traversat de limita unităților administrativ-teritoriale Dragoesti și Olanu

B. Partea II. Proprietari și acte

Inscrieri privitoare la dreptul de proprietate și alte drepturi reale		Referințe
/		
Act Administrativ nr. 2004, din 17/04/2024 emis de PRIMARIA COMUNEI DRAGOESTI (ADEVÉRINTA;);		
B1	Inscrierea posesiei, drept de PROPRIETATE, dobandit prin Lege, cota actuala 1/1, cota initiala 1/1 1) NEIDENTIFICAT , CIF:0000000000000	A1
Act Normativ nr. 7, din 13/03/1996 emis de PARLAMENTUL ROMANIEI (LEGE; (,art 13));		
B2	Se notează mențiunea de proprietar neidentificat.	A1

C. Partea III. SARCINI .

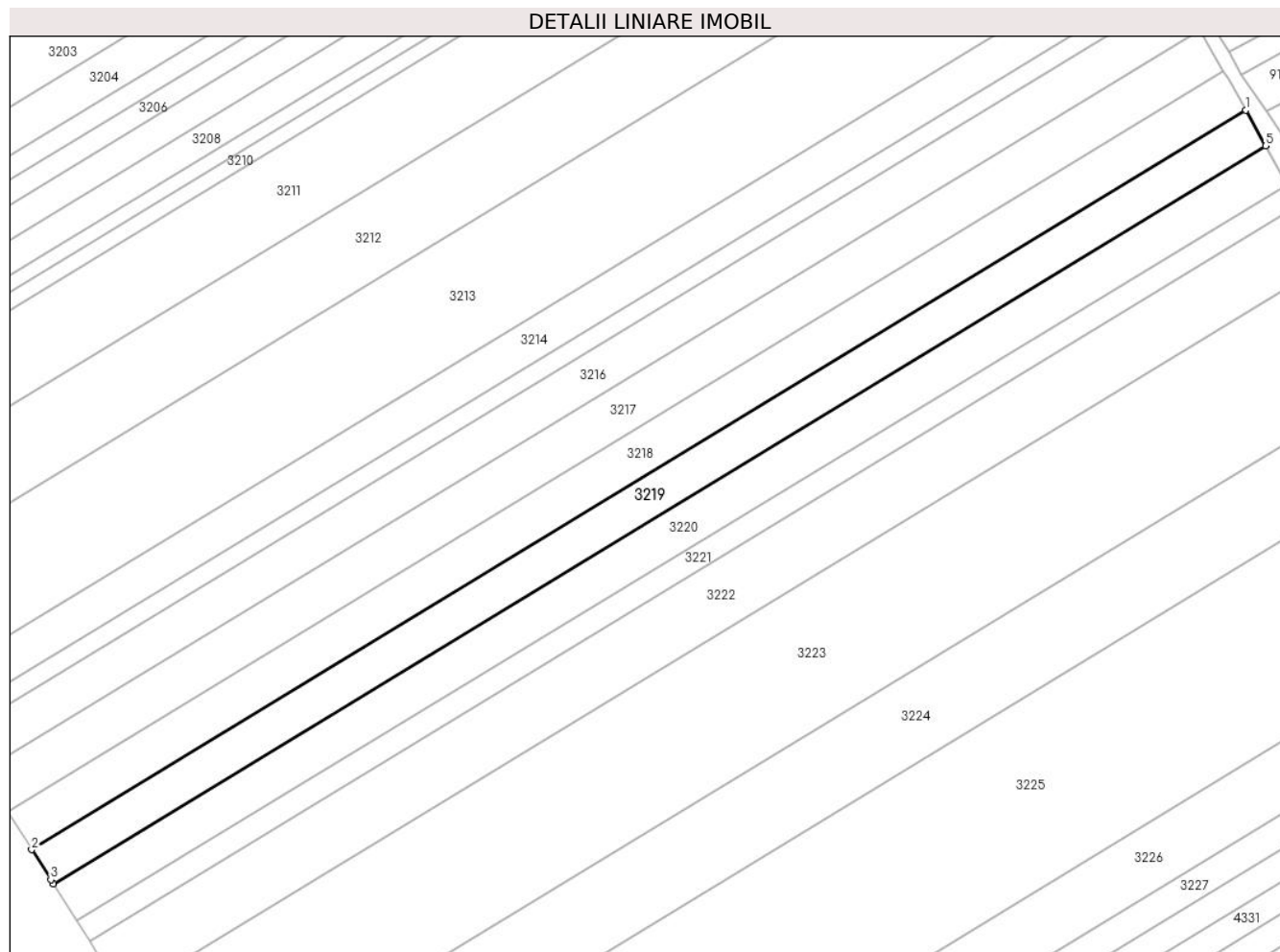
Inscrieri privind dezmembramintele dreptului de proprietate, drepturi reale de garanție și sarcini	Referințe
NU SUNT	

Anexa Nr. 1 La Partea I

Teren

Nr cadastral	Suprafața (mp)*	Observații / Referințe
	5.000	Imobil traversat de limita unităților administrativ-teritoriale Dragoesti și Olanu

* Suprafața este determinată în planul de proiecție Stereo 70.



Date referitoare la teren

Crt	Categorie folosință	Intravilan	Suprafața (mp)	Tarla	Parcelă	Nr. topo	Observații / Referințe
1	arabil	NU	5.000	15	-	-	

Lungime Segmente

1) Valorile lungimilor segmentelor sunt obținute din proiecție în plan.

Punct început	X / Y	Punct sfârșit	X / Y	Lungime segment (** (m)
1	445.594,208 372.356,908	2	445.236,79 372.139,547	418.322
2	445.236,79 372.139,547	3	445.242,423 372.130,698	10.49
3	445.242,423 372.130,698	4	445.243,215 372.129,453	1.476
4	445.243,215 372.129,453	5	445.600,029 372.346,447	417.615
5	445.600,029 372.346,447	6	445.599,971 372.346,552	0.12

Punct început	X / Y	Punct sfârșit	X / Y	Lungime segment (** (m)
6	445.599,971 372.346,552	1	445.594,208 372.356,908	11.852

** Lungimile segmentelor sunt determinate în planul de proiecție Stereo 70 și sunt rotunjite la 1 milimetru.

*** Distanța dintre puncte este formată din segmente cumulate ce sunt mai mici decât valoarea 1 milimetru.

**DATE DESPRE IMOBILUL NR. 3220**

Oficiul de Cadastru și Publicitate Imobiliară VALCEA
Biroul de Cadastru și Publicitate Imobiliară Ramnicu Valcea

A. Partea I. Descrierea imobilului

TEREN Extravilan

Adresa: Jud. Valcea

Nr. Crt	Nr cadastral Nr. topografic	Suprafața* (mp)	Observații / Referințe
A1		5.400	Sector cadastral:4 Teren neimprejmuit; Imobil traversat de limita unităților administrativ-teritoriale Dragoesti și Olanu

B. Partea II. Proprietari și acte

Inscrieri privitoare la dreptul de proprietate și alte drepturi reale		Referințe
/		
Act Administrativ nr. 318/50857, din 11/03/1997 emis de CJSDPAT VALCEA (TITLU DE PROPRIETATE;);		
B1	Intabulare, drept de PROPRIETATE, dobandit prin Reconstituire, cota actuala 1/1, cota initiala 1/1 1) ORTOPAN ECATERINA, LIPSA CNP;	A1

C. Partea III. SARCINI .

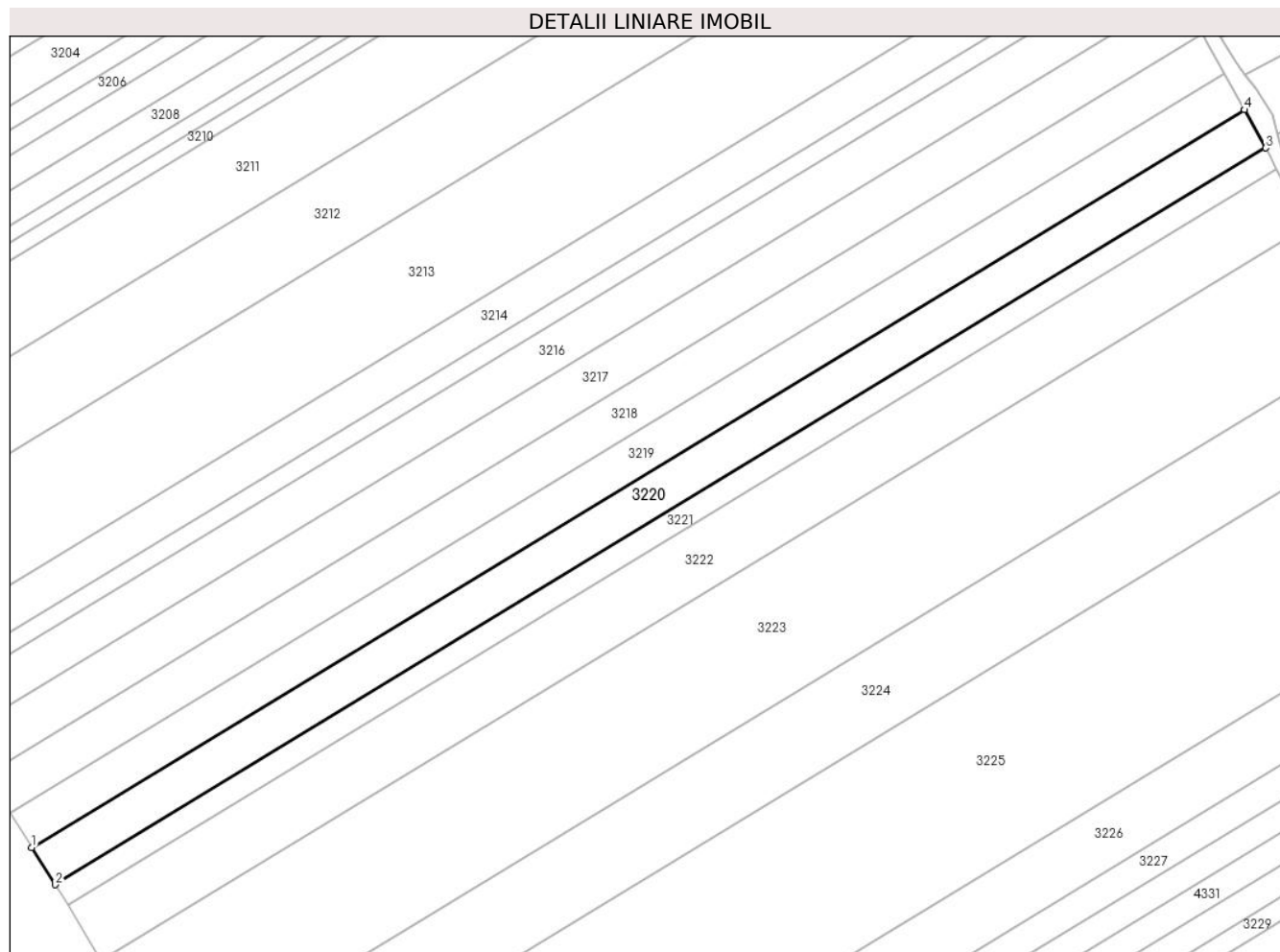
Inscrieri privind dezmembramintele dreptului de proprietate, drepturi reale de garanție și sarcini	Referințe
NU SUNT	

Anexa Nr. 1 La Partea I

Teren

Nr cadastral	Suprafața (mp)*	Observații / Referințe
	5.400	Imobil traversat de limita unităților administrativ-teritoriale Dragoesti și Olanu

* Suprafața este determinată în planul de proiecție Stereo 70.



Date referitoare la teren

Crt	Categorie folosință	Intravilan	Suprafața (mp)	Tarla	Parcelă	Nr. topo	Observații / Referințe
1	arabil	NU	5.400	15	22	-	

Lungime Segmente

1) Valorile lungimilor segmentelor sunt obținute din proiecție în plan.

Punct început	X / Y	Punct sfârșit	X / Y	Lungime segment (** (m)
1	445.243,215 372.129,453	2	445.250,167 372.118,533	12.945
2	445.250,167 372.118,533	3	445.606,326 372.335,129	416.849
3	445.606,326 372.335,129	4	445.600,107 372.346,307	12.792
4	445.600,107 372.346,307	5	445.600,029 372.346,447	0.16
5	445.600,029 372.346,447	1	445.243,215 372.129,453	417.615

**** Lungimile segmentelor sunt determinate în planul de proiecție Stereo 70 și sunt rotunjite la 1 milimetru.**

***** Distanța dintre puncte este formată din segmente cumulate ce sunt mai mici decât valoarea 1 milimetru.**

**DATE DESPRE IMOBILUL NR. 3221**

Oficiul de Cadastru și Publicitate Imobiliară VALCEA
Biroul de Cadastru și Publicitate Imobiliară Ramnicu Valcea

A. Partea I. Descrierea imobilului

TEREN Extravilan

Adresa: Jud. Valcea

Nr. Crt	Nr cadastral Nr. topografic	Suprafața* (mp)	Observații / Referințe
A1		2.900	Sector cadastral:4 Teren neimprejmuit; Imobil traversat de limita unităților administrativ-teritoriale Dragoesti și Olanu

B. Partea II. Proprietari și acte

Inscrieri privitoare la dreptul de proprietate și alte drepturi reale		Referințe
/		
Act Administrativ nr. 12192, din 05/03/2009 emis de CJSDPAT VALCEA (TITLU DE PROPRIETATE;);		
B1	Intabulare, drept de PROPRIETATE, dobandit prin Reconstituire, cota actuala 1/1, cota initiala 1/1 1) ORTOPAN D. CONSTANTIN, LIPSA CNP;	A1

C. Partea III. SARCINI .

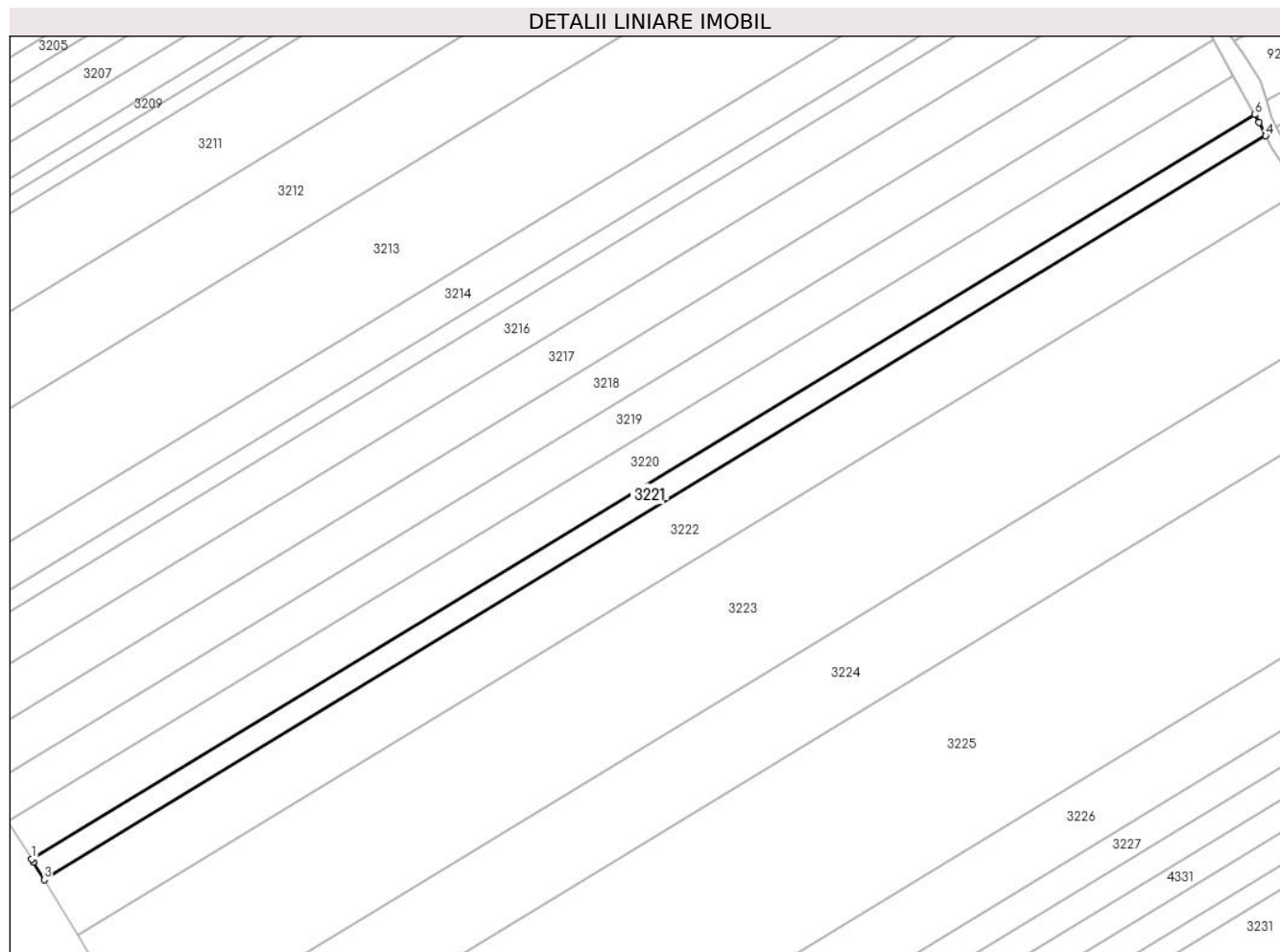
Inscrieri privind dezmembramintele dreptului de proprietate, drepturi reale de garanție și sarcini	Referințe
NU SUNT	

Anexa Nr. 1 La Partea I

Teren

Nr cadastral	Suprafața (mp)*	Observații / Referințe
	2.900	Imobil traversat de limita unităților administrativ-teritoriale Dragoesti și Olanu

* Suprafața este determinată în planul de proiecție Stereo 70.



Date referitoare la teren

Crt	Categorie folosință	Intravilan	Suprafața (mp)	Tarla	Parcelă	Nr. topo	Observații / Referințe
1	arabil	NU	2.900	15	1/231	-	

Lungime Segmente

1) Valorile lungimilor segmentelor sunt obținute din proiecție în plan.

Punct început	X / Y	Punct sfârșit	X / Y	Lungime segment (** (m)
1	445.250,167 372.118,533	2	445.250,674 372.117,736	0.945
2	445.250,674 372.117,736	3	445.253,8 372.112,596	6.016
3	445.253,8 372.112,596	4	445.609,562 372.328,95	416.384
4	445.609,562 372.328,95	5	445.607,615 372.332,813	4.326
5	445.607,615 372.332,813	6	445.606,326 372.335,129	2.651

Punct început	X / Y	Punct sfârșit	X / Y	Lungime segment (** (m)
6	445.606,326 372.335,129	1	445.250,167 372.118,533	416.849

** Lungimile segmentelor sunt determinate în planul de proiecție Stereo 70 și sunt rotunjite la 1 milimetru.

*** Distanța dintre puncte este formată din segmente cumulate ce sunt mai mici decât valoarea 1 milimetru.

**DATE DESPRE IMOBILUL NR. 3222**

Oficiul de Cadastru și Publicitate Imobiliară VALCEA
Biroul de Cadastru și Publicitate Imobiliară Ramnicu Valcea

A. Partea I. Descrierea imobilului

TEREN Extravilan

Adresa: Jud. Valcea

Nr. Crt	Nr cadastral Nr. topografic	Suprafața* (mp)	Observații / Referințe
A1		7.900	Sector cadastral:4 Teren neimprejmuit; Imobil traversat de limita unităților administrativ-teritoriale Dragoesti și Olanu

B. Partea II. Proprietari și acte

Inscrieri privitoare la dreptul de proprietate și alte drepturi reale		Referințe
/		
Act Administrativ nr. 214/28735, din 24/06/1996 emis de CJSDPAT VALCEA (TITLU DE PROPRIETATE;);		
B1	Intabulare, drept de PROPRIETATE, dobandit prin Reconstituire, cota actuala 1/1, cota initiala 1/1 1) ORTOPAN O. CONSTANTIN, LIPSA CNP;	A1

C. Partea III. SARCINI .


Inscrieri privind dezmembramintele dreptului de proprietate, drepturi reale de garanție și sarcini	Referințe
NU SUNT	

Anexa Nr. 1 La Partea I

Teren

Nr cadastral	Suprafața (mp)*	Observații / Referințe
	7.900	Imobil traversat de limita unităților administrativ-teritoriale Dragoesti și Olanu

* Suprafața este determinată în planul de proiecție Stereo 70.



Date referitoare la teren

Crt	Categorie folosință	Intravilan	Suprafața (mp)	Tarla	Parcelă	Nr. topo	Observații / Referințe
1	arabil	NU	7.900	15	1/23	-	

Lungime Segmente

1) Valorile lungimilor segmentelor sunt obținute din proiecție în plan.

Punct început	X / Y	Punct sfârșit	X / Y	Lungime segment (** (m)
1	445.253,8 372.112,596	2	445.263,66 372.096,385	18.974
2	445.263,66 372.096,385	3	445.619,698 372.312,907	416.707
3	445.619,698 372.312,907	4	445.611,231 372.325,638	15.289
4	445.611,231 372.325,638	5	445.609,562 372.328,95	3.709
5	445.609,562 372.328,95	1	445.253,8 372.112,596	416.384

**** Lungimile segmentelor sunt determinate în planul de proiecție Stereo 70 și sunt rotunjite la 1 milimetru.**

***** Distanța dintre puncte este formată din segmente cumulate ce sunt mai mici decât valoarea 1 milimetru.**

**DATE DESPRE IMOBILUL NR. 3223**

Oficiul de Cadastru și Publicitate Imobiliară VALCEA
Biroul de Cadastru și Publicitate Imobiliară Ramnicu Valcea

A. Partea I. Descrierea imobilului

TEREN Extravilan

Adresa: Jud. Valcea

Nr. Crt	Nr cadastral Nr. topografic	Suprafața* (mp)	Observații / Referințe
A1		16.200	Sector cadastral:4 Teren neimprejmuit; Imobil traversat de limita unităților administrativ-teritoriale Dragoesti și Olanu

B. Partea II. Proprietari și acte

Inscrieri privitoare la dreptul de proprietate și alte drepturi reale		Referințe
/		
Act Administrativ nr. 788/25756, din 15/11/1999 emis de CJSDPAT VALCEA (TITLU DE PROPRIETATE;);		
B1	Intabulare, drept de PROPRIETATE, dobandit prin Reconstituire, cota actuala 1/1, cota initiala 1/1 1) BĂITA CONSTANTIN , LIPSA CNP; 2) BĂITA GHEORGHE , LIPSA CNP; 3) BĂIȚĂ ION I , LIPSA CNP; 4) BĂIȚĂ ION II , LIPSA CNP;	A1

C. Partea III. SARCINI .

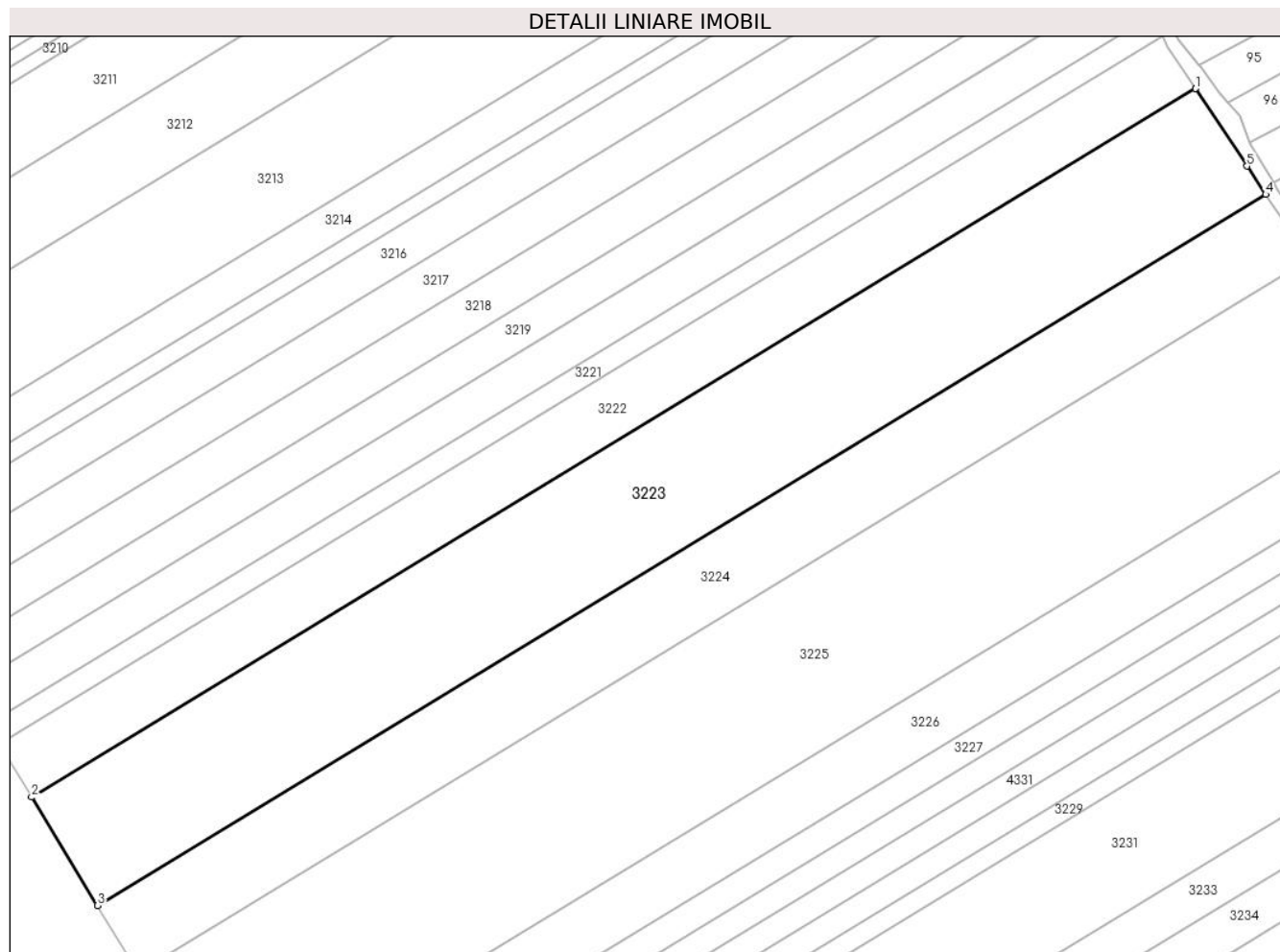
Inscrieri privind dezmembramintele dreptului de proprietate, drepturi reale de garanție și sarcini	Referințe
NU SUNT	

Anexa Nr. 1 La Partea I

Teren

Nr cadastral	Suprafața (mp)*	Observații / Referințe
	16.200	Imobil traversat de limita unităților administrativ-teritoriale Dragoesti și Olanu

* Suprafața este determinată în planul de proiecție Stereo 70.



Date referitoare la teren

Crt	Categorie folosință	Intra vilan	Suprafața (mp)	Tarla	Parcelă	Nr. topo	Observații / Referințe
1	arabil	NU	16.200	15	1/24	-	

Lungime Segmente

1) Valorile lungimilor segmentelor sunt obținute din proiecție în plan.

Punct început	X / Y	Punct sfârșit	X / Y	Lungime segment (** (m)
1	445.619,698 372.312,907	2	445.263,66 372.096,385	416.707
2	445.263,66 372.096,385	3	445.283,824 372.063,233	38.803
3	445.283,824 372.063,233	4	445.641,206 372.280,572	418.28
4	445.641,206 372.280,572	5	445.635,467 372.289,2	10.362
5	445.635,467 372.289,2	1	445.619,698 372.312,907	28.472

**** Lungimile segmentelor sunt determinate în planul de proiecție Stereo 70 și sunt rotunjite la 1 milimetru.**

***** Distanța dintre puncte este formată din segmente cumulate ce sunt mai mici decât valoarea 1 milimetru.**

**DATE DESPRE IMOBILUL NR. 3224**

Oficiul de Cadastru și Publicitate Imobiliară VALCEA
Biroul de Cadastru și Publicitate Imobiliară Ramnicu Valcea

A. Partea I. Descrierea imobilului

TEREN Extravilan

Adresa: Jud. Valcea

Nr. Crt	Nr cadastral Nr. topografic	Suprafața* (mp)	Observații / Referințe
A1		10.000	Sector cadastral:4 Teren neimprejmuit; Imobil traversat de limita unităților administrativ-teritoriale Dragoesti și Olanu

B. Partea II. Proprietari și acte

Inscrieri privitoare la dreptul de proprietate și alte drepturi reale		Referințe
/		
Act Administrativ nr. 19437, din 24/05/2012 emis de CJSDPAT VALCEA (TITLU DE PROPRIETATE;);		
B1	Intabulare, drept de PROPRIETATE, dobandit prin Reconstituire, cota actuala 1/1, cota initiala 1/1 1) BRATU M. ION	A1

C. Partea III. SARCINI .

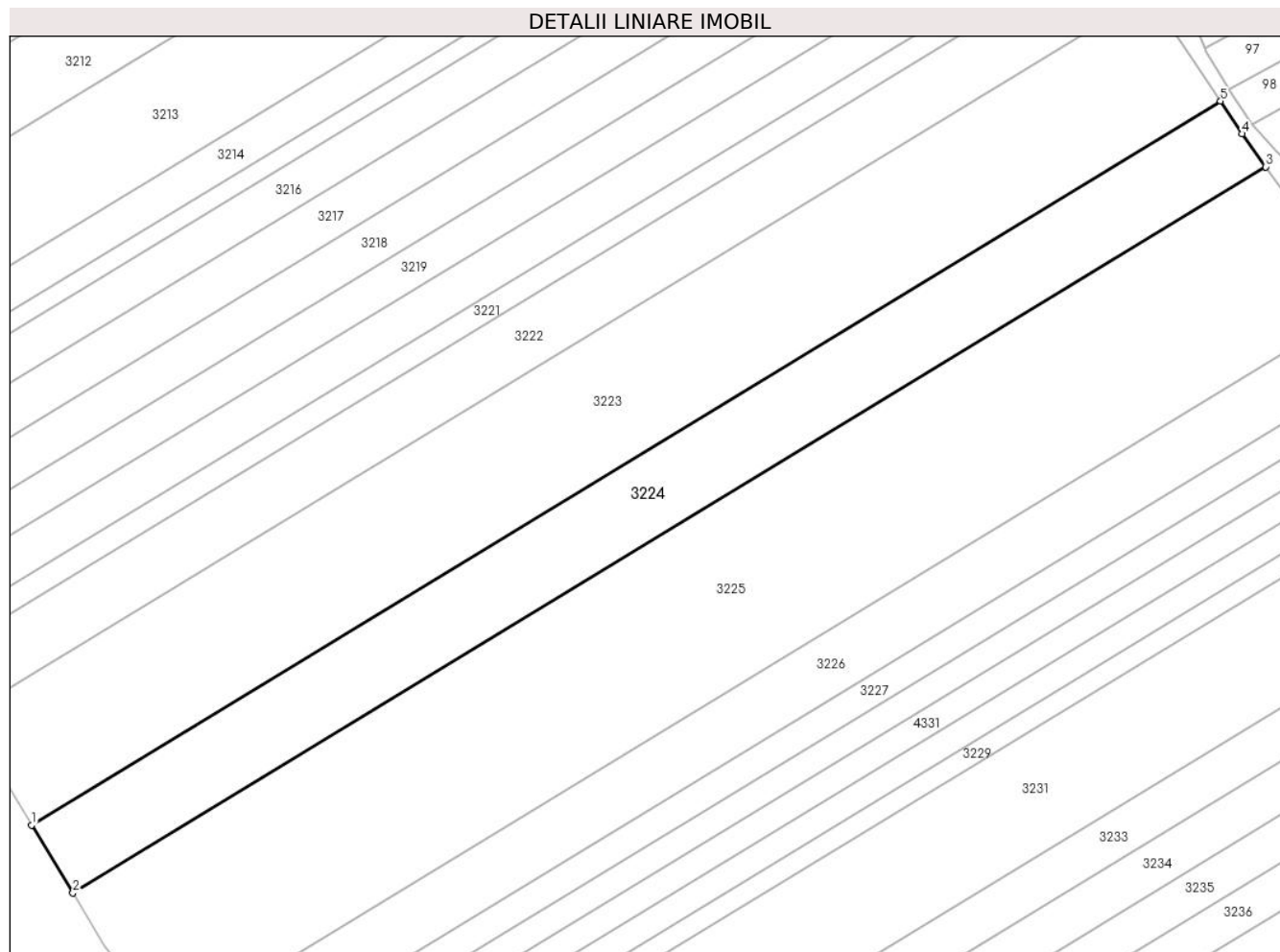
Inscrieri privind dezmembramintele dreptului de proprietate, drepturi reale de garanție și sarcini	Referințe
NU SUNT	

Anexa Nr. 1 La Partea I

Teren

Nr cadastral	Suprafața (mp)*	Observații / Referințe
	10.000	Imobil traversat de limita unităților administrativ-teritoriale Dragoesti și Olanu

* Suprafața este determinată în planul de proiecție Stereo 70.



Date referitoare la teren

Crt	Categorie folosință	Intravilan	Suprafața (mp)	Tarla	Parcelă	Nr. topo	Observații / Referințe
1	arabil	NU	10.000	15	1/25	-	

Lungime Segmente

1) Valorile lungimilor segmentelor sunt obținute din proiecție în plan.

Punct început	X / Y	Punct sfârșit	X / Y	Lungime segment (** (m)
1	445.283,824 372.063,233	2	445.296,23 372.042,835	23.874
2	445.296,23 372.042,835	3	445.654,755 372.260,869	419.618
3	445.654,755 372.260,869	4	445.647,72 372.270,778	12.152
4	445.647,72 372.270,778	5	445.641,206 372.280,572	11.762
5	445.641,206 372.280,572	1	445.283,824 372.063,233	418.28

**** Lungimile segmentelor sunt determinate în planul de proiecție Stereo 70 și sunt rotunjite la 1 milimetru.**

***** Distanța dintre puncte este formată din segmente cumulate ce sunt mai mici decât valoarea 1 milimetru.**

**DATE DESPRE IMOBILUL NR. 3225**

Oficiul de Cadastru și Publicitate Imobiliară VALCEA
Biroul de Cadastru și Publicitate Imobiliară Ramnicu Valcea

A. Partea I. Descrierea imobilului

TEREN Extravilan

Adresa: Jud. Valcea

Nr. Crt	Nr cadastral Nr. topografic	Suprafața* (mp)	Observații / Referințe
A1		21.200	Sector cadastral:4 Teren neimprejmuit; Imobil traversat de limita unităților administrativ-teritoriale Dragoesti și Olanu

B. Partea II. Proprietari și acte

Inscrieri privitoare la dreptul de proprietate și alte drepturi reale		Referințe
/		
Act Administrativ nr. 1587/46822, din 08/04/2003 emis de CJSDPAT VALCEA (TITLU DE PROPRIETATE;);		
B1	Intabulare, drept de PROPRIETATE, dobandit prin Reconstituire, cota actuala 1/1, cota initiala 1/1 1) MATEI Z MARIN , LIPSA CNP;	A1

C. Partea III. SARCINI .

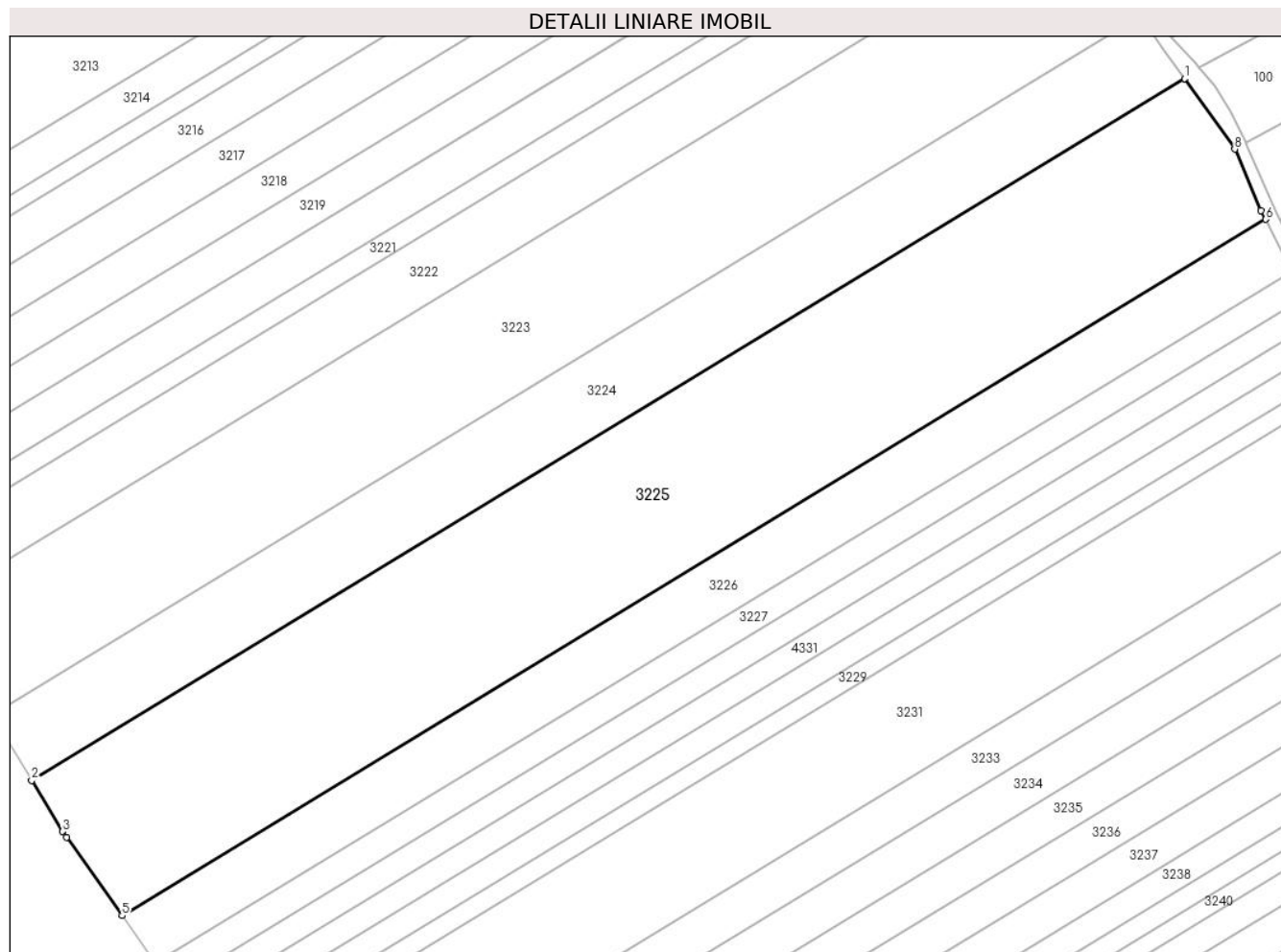
Inscrieri privind dezmembramintele dreptului de proprietate, drepturi reale de garanție și sarcini	Referințe
NU SUNT	

Anexa Nr. 1 La Partea I

Teren

Nr cadastral	Suprafața (mp)*	Observații / Referințe
	21.200	Imobil traversat de limita unităților administrativ-teritoriale Dragoesti și Olanu

* Suprafața este determinată în planul de proiecție Stereo 70.



Date referitoare la teren

Crt	Categorie folosință	Intra vilan	Suprafața (mp)	Tarla	Parcelă	Nr. topo	Observații / Referințe
1	arabil	NU	21.200	15	1/26	-	

Lungime Segmente

1) Valorile lungimilor segmentelor sunt obținute din proiecție în plan.

Punct început	X / Y	Punct sfârșit	X / Y	Lungime segment (** (m)
1	445.654,755 372.260,869	2	445.296,23 372.042,835	419.618
2	445.296,23 372.042,835	3	445.305,886 372.026,959	18.582
3	445.305,886 372.026,959	4	445.307,116 372.025,214	2.135
4	445.307,116 372.025,214	5	445.324,34 372.000,792	29.885
5	445.324,34 372.000,792	6	445.680,019 372.217,095	416.287

Punct început	X / Y	Punct sfârșit	X / Y	Lungime segment (** (m)
6	445.680,019 372.217,095	7	445.678,57 372.219,88	3.139
7	445.678,57 372.219,88	8	445.670,36 372.238,888	20.705
8	445.670,36 372.238,888	1	445.654,755 372.260,869	26.957

** Lungimile segmentelor sunt determinate în planul de proiecție Stereo 70 și sunt rotunjite la 1 milimetru.

*** Distanța dintre puncte este formată din segmente cumulate ce sunt mai mici decât valoarea 1 milimetru.

**DATE DESPRE IMOBILUL NR. 3226**

Oficiul de Cadastru și Publicitate Imobiliară VALCEA
Biroul de Cadastru și Publicitate Imobiliară Ramnicu Valcea

A. Partea I. Descrierea imobilului

TEREN Extravilan

Adresa: Jud. Valcea

Nr. Crt	Nr cadastral Nr. topografic	Suprafața* (mp)	Observații / Referințe
A1		7.500	Sector cadastral:4 Teren neimprejmuit;

B. Partea II. Proprietari și acte

Inscrieri privitoare la dreptul de proprietate și alte drepturi reale	Referințe
/	
Act Administrativ nr. 413/50592, din 03/11/1997 emis de CJSDPAT VALCEA (TITLU DE PROPRIETATE;);	
B1	A1
Intabulare, drept de PROPRIETATE, dobandit prin Reconstituire, cota actuala 1/1, cota initiala 1/1 1) SPIRIDON D. PETRE, LIPSA CNP;	

C. Partea III. SARCINI .

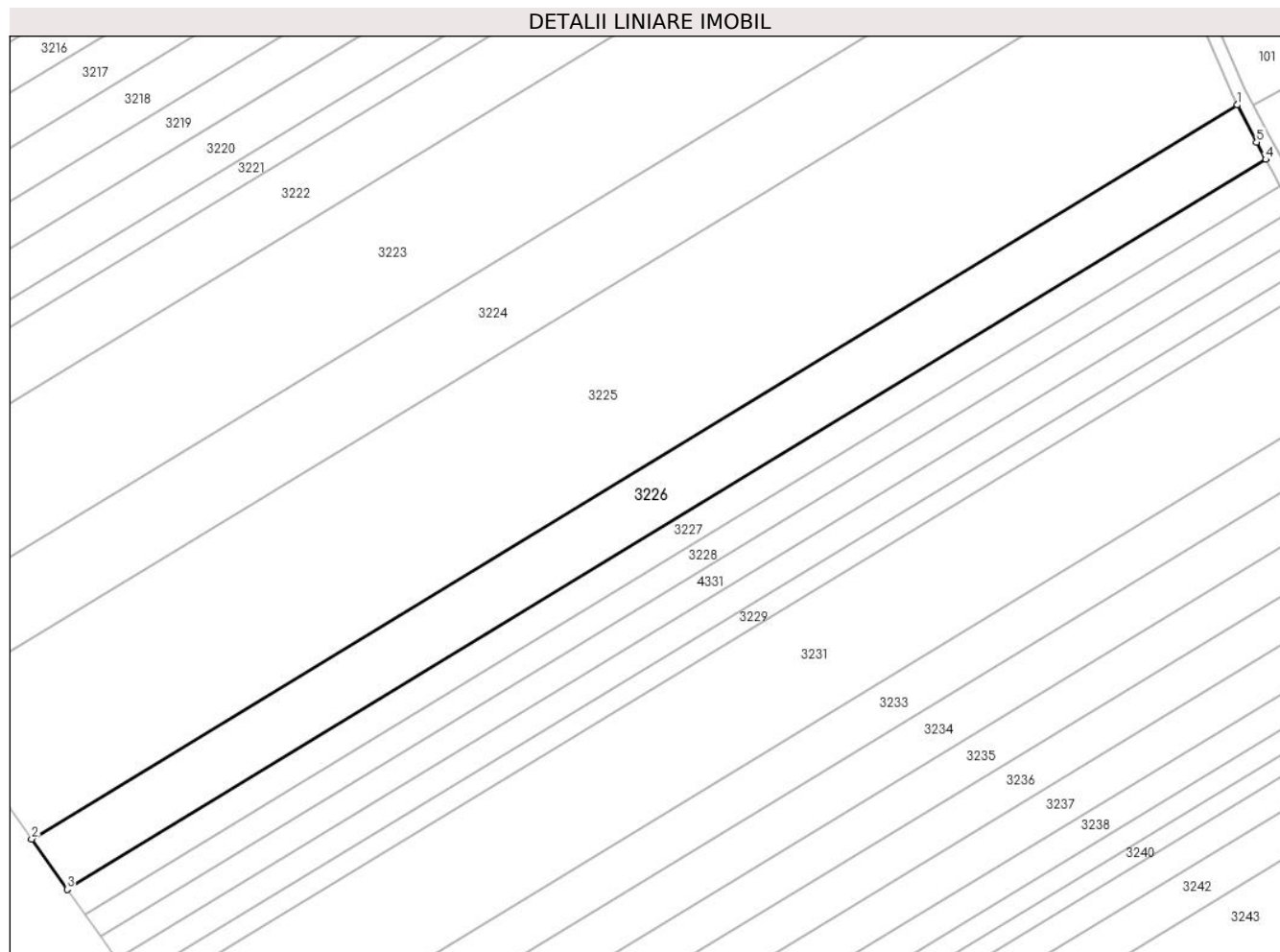
Inscrieri privind dezmembramintele dreptului de proprietate, drepturi reale de garanție și sarcini	Referințe
NU SUNT	

Anexa Nr. 1 La Partea I

Teren

Nr cadastral	Suprafața (mp)*	Observații / Referințe
	7.500	

* Suprafața este determinată în planul de proiecție Stereo 70.



Date referitoare la teren

Crt	Categorie folosință	Intra vilan	Suprafața (mp)	Tarla	Parcelă	Nr. topo	Observații / Referințe
1	arabil	NU	7.500	15	1/28	-	

Lungime Segmente

1) Valorile lungimilor segmentelor sunt obținute din proiecție în plan.

Punct început	X / Y	Punct sfârșit	X / Y	Lungime segment (** (m)
1	445.680,019 372.217,095	2	445.324,34 372.000,792	416.287
2	445.324,34 372.000,792	3	445.334,778 371.985,991	18.111
3	445.334,778 371.985,991	4	445.688,397 372.201,042	413.876
4	445.688,397 372.201,042	5	445.685,724 372.206,127	5.745
5	445.685,724 372.206,127	1	445.680,019 372.217,095	12.363

**** Lungimile segmentelor sunt determinate în planul de proiecție Stereo 70 și sunt rotunjite la 1 milimetru.**

***** Distanța dintre puncte este formată din segmente cumulate ce sunt mai mici decât valoarea 1 milimetru.**

**DATE DESPRE IMOBILUL NR. 3227**

Oficiul de Cadastru și Publicitate Imobiliară VALCEA
Biroul de Cadastru și Publicitate Imobiliară Ramnicu Valcea

A. Partea I. Descrierea imobilului

TEREN Extravilan

Adresa: Jud. Valcea

Nr. Crt	Nr cadastral Nr. topografic	Suprafața* (mp)	Observații / Referințe
A1		3.700	Sector cadastral:4 Teren neimprejmuit;

B. Partea II. Proprietari și acte

Inscrieri privitoare la dreptul de proprietate și alte drepturi reale		Referințe
/		
Act Notarial nr. 1404, din 10/11/2022 emis de BIN CHIRSANOV CAPANU ALEXANDER CRISTIAN (ACT DE PARTAJ VOLUNTAR;);		
B1	Intabulare, drept de PROPRIETATE, dobandit prin lesire Din Indiviziune, cota actuala 1/1, cota initiala 1/1 1) ZAHARIA GHEORGHE	A1

C. Partea III. SARCINI .

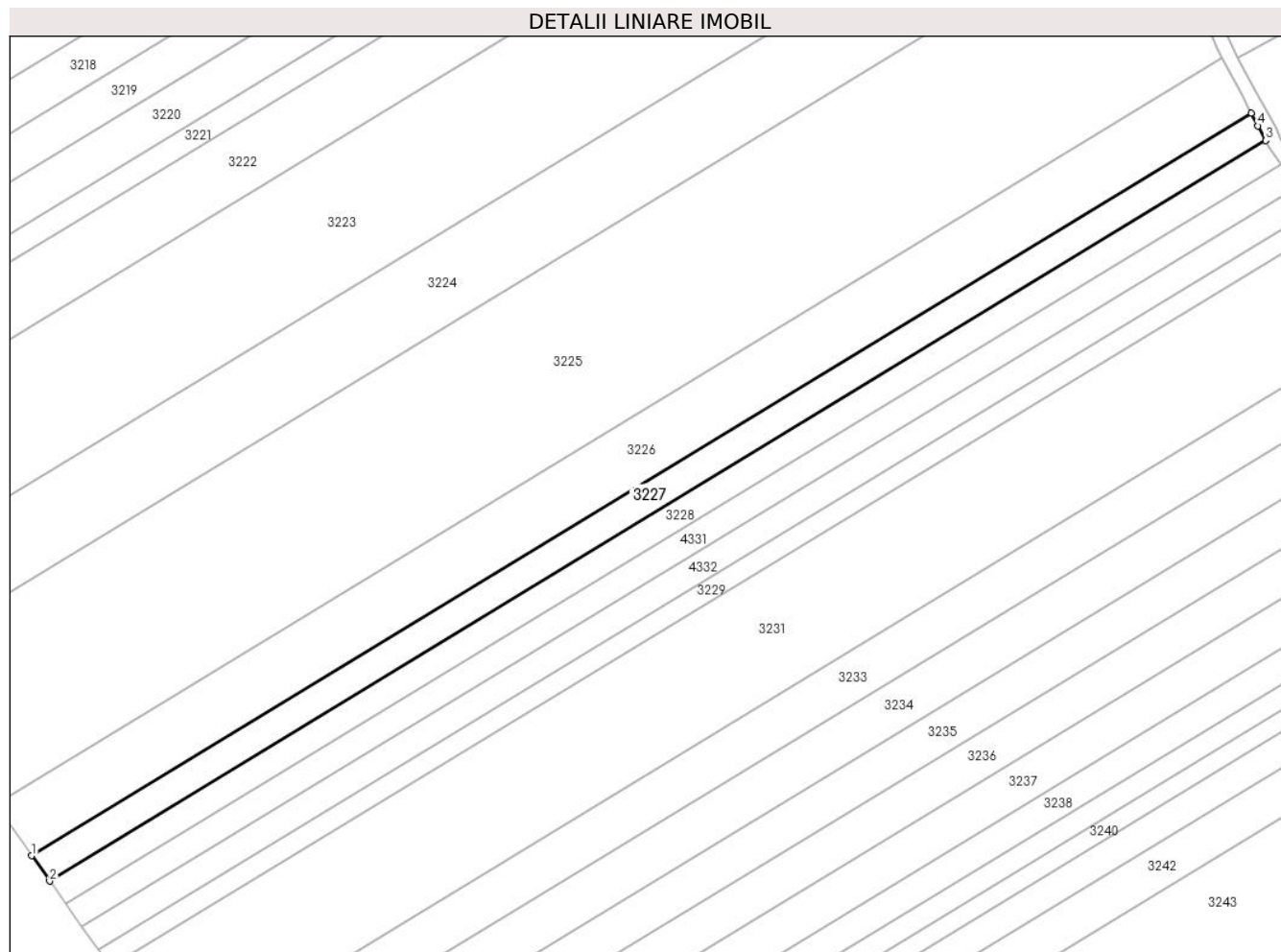
Inscrieri privind dezmembramintele dreptului de proprietate, drepturi reale de garanție și sarcini	Referințe
NU SUNT	

Anexa Nr. 1 La Partea I

Teren

Nr cadastral	Suprafața (mp)*	Observații / Referințe
	3.700	

* Suprafața este determinată în planul de proiecție Stereo 70.



Date referitoare la teren

Crt	Categorie folosință	Intravilan	Suprafața (mp)	Tarla	Parcelă	Nr. topo	Observații / Referințe
1	arabil	NU	3.700	15	26	-	TARLA 9 IN ACT

Lungime Segmente

1) Valorile lungimilor segmentelor sunt obținute din proiecție în plan.

Punct început	X / Y	Punct sfârșit	X / Y	Lungime segment (** (m)
1	445.334,778 371.985,991	2	445.339,949 371.978,658	8.973
2	445.339,949 371.978,658	3	445.692,57 372.193,102	412.708
3	445.692,57 372.193,102	4	445.690,336 372.197,352	4.801
4	445.690,336 372.197,352	5	445.688,397 372.201,042	4.168
5	445.688,397 372.201,042	1	445.334,778 371.985,991	413.876

**** Lungimile segmentelor sunt determinate în planul de proiecție Stereo 70 și sunt rotunjite la 1 milimetru.**

***** Distanța dintre puncte este formată din segmente cumulate ce sunt mai mici decât valoarea 1 milimetru.**

**DATE DESPRE IMOBILUL NR. 3228**

Oficiul de Cadastru și Publicitate Imobiliară VALCEA
 Biroul de Cadastru și Publicitate Imobiliară Ramnicu Valcea

A. Partea I. Descrierea imobilului

TEREN Extravilan

Adresa: Jud. Valcea

Nr. Crt	Nr cadastral Nr. topografic	Suprafața* (mp)	Observații / Referințe
A1		3.330	Sector cadastral:4 Teren neimprejmuit;

B. Partea II. Proprietari și acte

Inscrieri privitoare la dreptul de proprietate și alte drepturi reale	Referințe
/	
Hotarare Judecatoreasca nr. 235, din 07/02/2014 emis de JUDECATORIA DRAGASANI (SENTINTA CIVILA;);	
B1	A1
Intabulare, drept de PROPRIETATE, dobandit prin Hotarare Judecatoreasca, cota actuala 1/1, cota initiala 1/1 1) DRAGHICI ION, LIPSA CNP;	

C. Partea III. SARCINI .

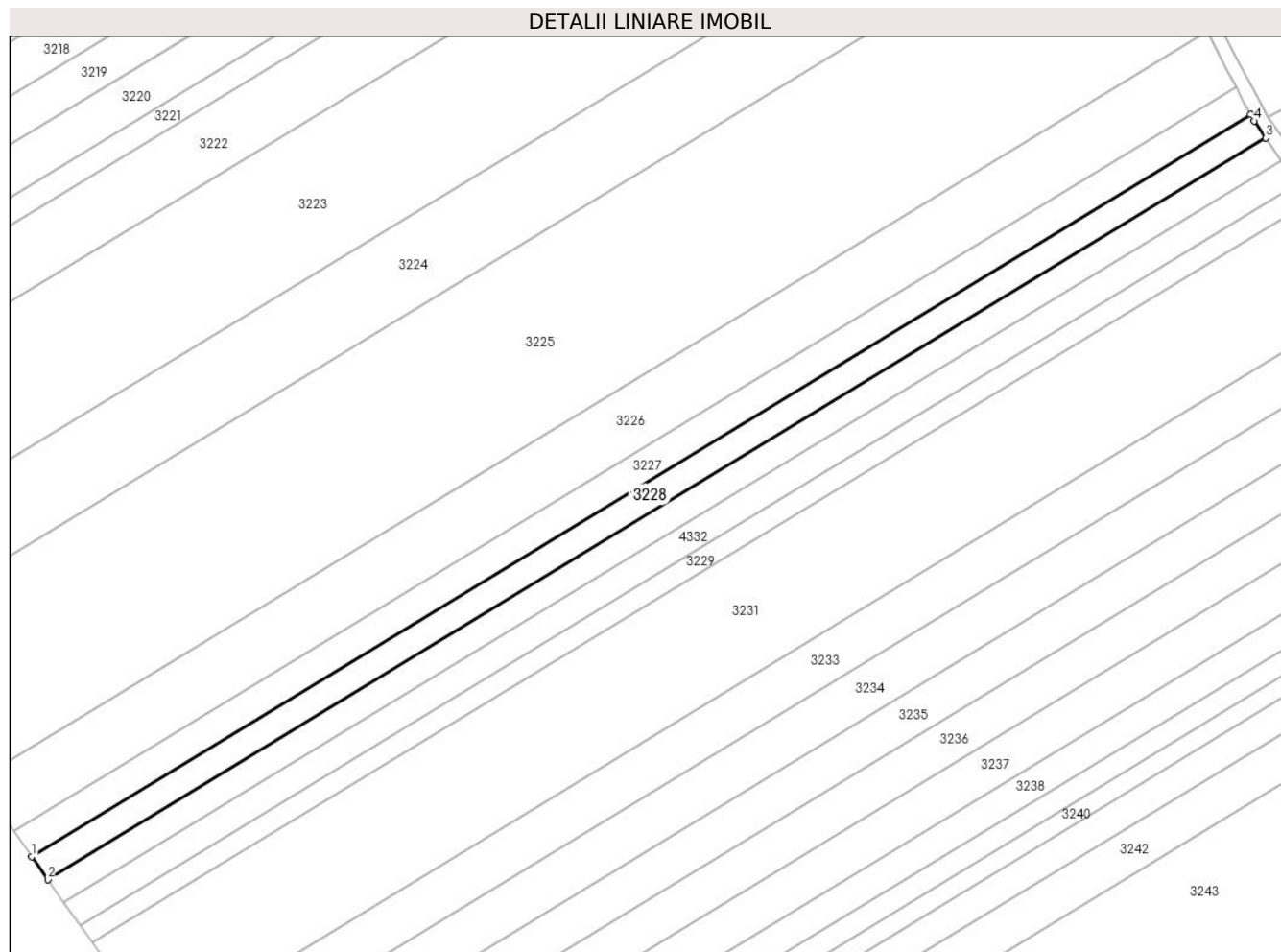
Inscrieri privind dezmembramintele dreptului de proprietate, drepturi reale de garanție și sarcini	Referințe
NU SUNT	

Anexa Nr. 1 La Partea I

Teren

Nr cadastral	Suprafața (mp)*	Observații / Referințe
	3.330	

* Suprafața este determinată în planul de proiecție Stereo 70.



Date referitoare la teren

Crt	Categorie folosință	Intra vilan	Suprafața (mp)	Tarla	Parcelă	Nr. topo	Observații / Referințe
1	arabil	NU	3.330	15	29	-	

Lungime Segmente

1) Valorile lungimilor segmentelor sunt obținute din proiecție în plan.

Punct început	X / Y	Punct sfârșit	X / Y	Lungime segment (** (m)
1	445.339,949 371.978,658	2	445.344,613 371.972,045	8.092
2	445.344,613 371.972,045	3	445.696,953 372.186,318	412.379
3	445.696,953 372.186,318	4	445.693,55 372.191,238	5.982
4	445.693,55 372.191,238	5	445.692,57 372.193,102	2.106
5	445.692,57 372.193,102	1	445.339,949 371.978,658	412.708

**** Lungimile segmentelor sunt determinate în planul de proiecție Stereo 70 și sunt rotunjite la 1 milimetru.**

***** Distanța dintre puncte este formată din segmente cumulate ce sunt mai mici decât valoarea 1 milimetru.**

**DATE DESPRE IMOBILUL NR. 3229**

Oficiul de Cadastru și Publicitate Imobiliară VALCEA
Biroul de Cadastru și Publicitate Imobiliară Ramnicu Valcea

A. Partea I. Descrierea imobilului

TEREN Extravilan

Adresa: Jud. Valcea

Nr. Crt	Nr cadastral Nr. topografic	Suprafața* (mp)	Observații / Referințe
A1		2.500	Sector cadastral:4 Teren neimprejmuit;

B. Partea II. Proprietari și acte

Inscrieri privitoare la dreptul de proprietate și alte drepturi reale		Referințe
/		
Act Notarial nr. 14/2019, din 28/01/2019 emis de SPN PIRVU SI CHIRSANOV (CERTIFICAT DE MOSTENITOR SUPLIMENTAR;);		
B1	Intabulare, drept de PROPRIETATE, dobandit prin Succesiune, cota actuala 2/8, cota initiala 2/8 1) BONCAN MARIA	A1
B2	Intabulare, drept de PROPRIETATE, dobandit prin Succesiune, cota actuala 3/8, cota initiala 3/8 1) BONCAN FLOAREA	A1
B3	Intabulare, drept de PROPRIETATE, dobandit prin Succesiune, cota actuala 3/8, cota initiala 3/8 1) BONCAN NICOLAE	A1

C. Partea III. SARCINI .

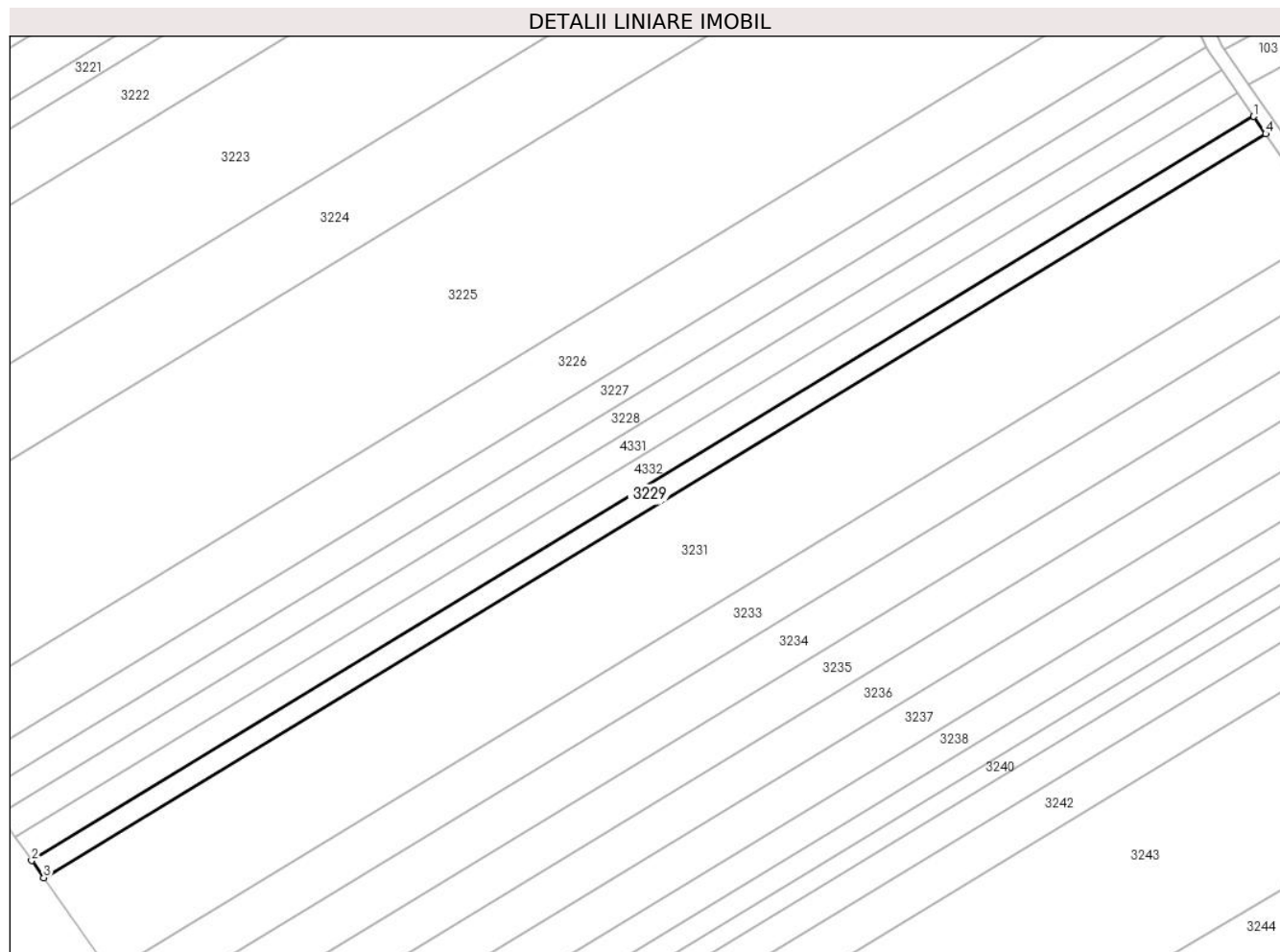
Inscrieri privind dezmembramintele dreptului de proprietate, drepturi reale de garanție și sarcini	Referințe
NU SUNT	

Anexa Nr. 1 La Partea I

Teren

Nr cadastral	Suprafața (mp)*	Observații / Referințe
	2.500	

* Suprafața este determinată în planul de proiecție Stereo 70.



Date referitoare la teren

Crt	Categorie folosință	Intravilan	Suprafața (mp)	Tarla	Parcelă	Nr. topo	Observații / Referințe
1	arabil	NU	2.500	15	30	-	

Lungime Segmente

1) Valorile lungimilor segmentelor sunt obținute din proiecție în plan.

Punct început	X / Y	Punct sfârșit	X / Y	Lungime segment (** (m)
1	445.706,171 372.172,99	2	445.353,958 371.958,794	412.23
2	445.353,958 371.958,794	3	445.357,462 371.953,826	6.079
3	445.357,462 371.953,826	4	445.709,626 372.167,993	412.173
4	445.709,626 372.167,993	1	445.706,171 372.172,99	6.075

** Lungimile segmentelor sunt determinate în planul de proiecție Stereo 70 și sunt rotunjite la 1 milimetru.

***** Distanţa dintre puncte este formată din segmente cumulate ce sunt mai mici decât valoarea 1 milimetru.**

**DATE DESPRE IMOBILUL NR. 3231**

Oficiul de Cadastru și Publicitate Imobiliară VALCEA
Biroul de Cadastru și Publicitate Imobiliară Ramnicu Valcea

A. Partea I. Descrierea imobilului

TEREN Extravilan

Adresa: Jud. Valcea

Nr. Crt	Nr cadastral Nr. topografic	Suprafața* (mp)	Observații / Referințe
A1		13.700	Sector cadastral:4 Teren neimprejmuit;

B. Partea II. Proprietari și acte

Inscrieri privitoare la dreptul de proprietate și alte drepturi reale		Referințe
/		
Act Administrativ nr. 2004, din 17/04/2024 emis de PRIMARIA COMUNEI DRAGOESTI (ADEVÉRINTA;);		
B1	Inscrierea posesiei, drept de PROPRIETATE, dobandit prin Lege, cota actuala 1/1, cota initiala 1/1 1) NEIDENTIFICAT , CIF:00000000000000	A1
Act Normativ nr. 7, din 13/03/1996 emis de PARLAMENTUL ROMANIEI (LEGE; (,art 13));		
B2	Se notează mențiunea de proprietar neidentificat.	A1

C. Partea III. SARCINI .

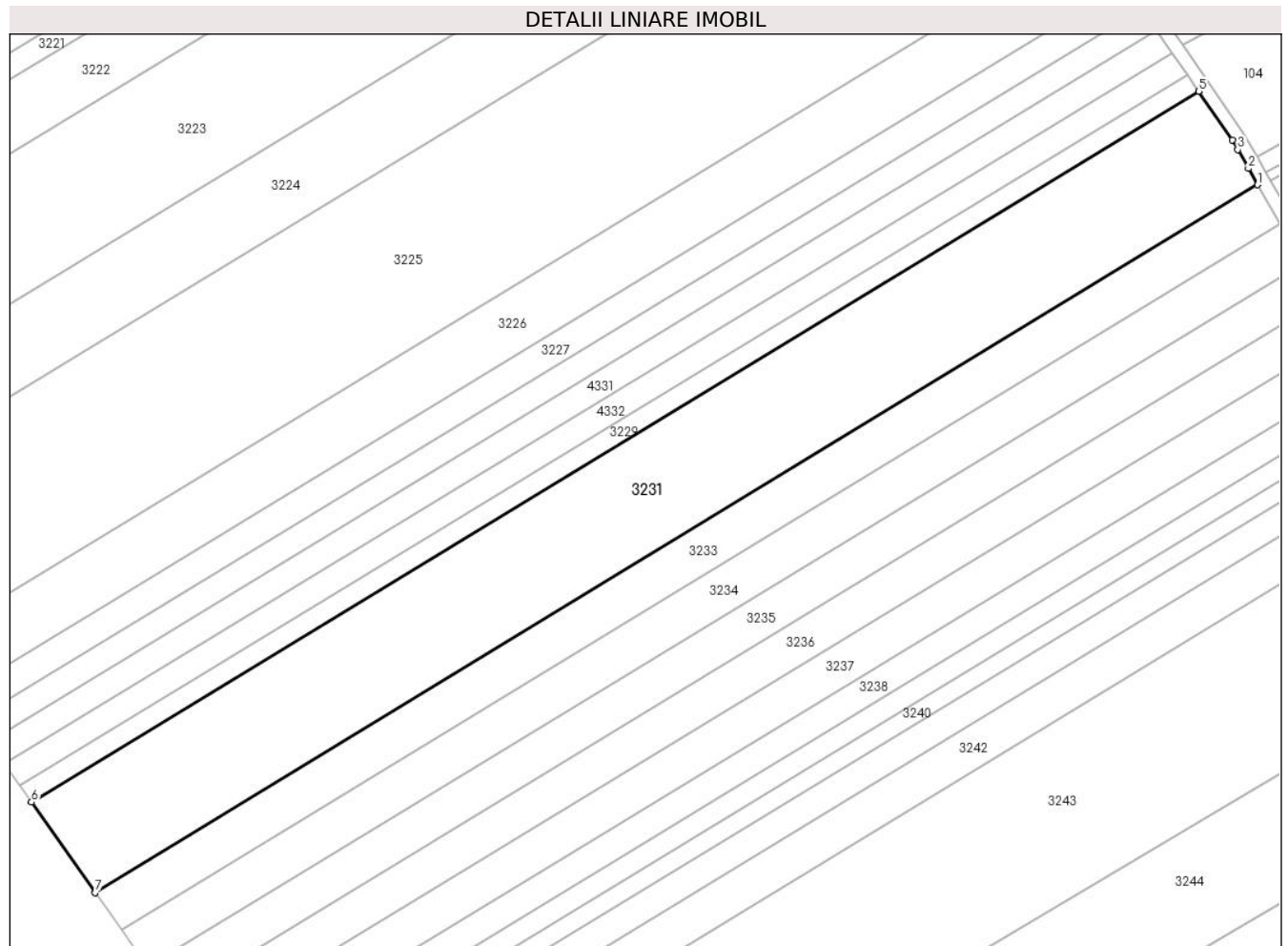
Inscrieri privind dezmembramintele dreptului de proprietate, drepturi reale de garanție și sarcini	Referințe
NU SUNT	

Anexa Nr. 1 La Partea I

Teren

Nr cadastral	Suprafața (mp)*	Observații / Referințe
	13.700	

* Suprafața este determinată în planul de proiecție Stereo 70.



Date referitoare la teren

Crt	Categorie folosință	Intravilan	Suprafața (mp)	Tarla	Parcelă	Nr. topo	Observații / Referințe
1	arabil	NU	13.700	15	31,32	-	

Lungime Segmente

1) Valorile lungimilor segmentelor sunt obținute din proiecție în plan.

Punct început	X / Y	Punct sfârșit	X / Y	Lungime segment (** (m)
1	445.727,397 372.139,852	2	445.724,612 372.144,767	5.649
2	445.724,612 372.144,767	3	445.721,398 372.150,44	6.52
3	445.721,398 372.150,44	4	445.719,73 372.153,383	3.383
4	445.719,73 372.153,383	5	445.709,626 372.167,993	17.764
5	445.709,626 372.167,993	6	445.357,462 371.953,826	412.173

Punct început	X / Y	Punct sfârșit	X / Y	Lungime segment (** (m)
6	445.357,462 371.953,826	7	445.376,685 371.926,569	33.354
7	445.376,685 371.926,569	1	445.727,397 372.139,852	410.474

** Lungimile segmentelor sunt determinate în planul de proiecție Stereo 70 și sunt rotunjite la 1 milimetru.

*** Distanța dintre puncte este formată din segmente cumulate ce sunt mai mici decât valoarea 1 milimetru.

**DATE DESPRE IMOBILUL NR. 3233**

Oficiul de Cadastru și Publicitate Imobiliară VALCEA
Biroul de Cadastru și Publicitate Imobiliară Ramnicu Valcea

A. Partea I. Descrierea imobilului

TEREN Extravilan

Adresa: Jud. Valcea

Nr. Crt	Nr cadastral Nr. topografic	Suprafața* (mp)	Observații / Referințe
A1		5.600	Sector cadastral:4 Teren neimprejmuit;

B. Partea II. Proprietari și acte

Inscrieri privitoare la dreptul de proprietate și alte drepturi reale		Referințe
/		
Act Notarial nr. 201, din 29/07/1999 emis de BNP DANIELA ILEANA MUNTEANU (CERTIFICAT DE MOSTENITOR SUPLIMENTAR;);		
B1	Intabulare, drept de PROPRIETATE, dobandit prin Succesiune, cota actuala 1/2, cota initiala 1/2 1) CAPATINA ILIE, LIPSA CNP;	A1
B2	Intabulare, drept de PROPRIETATE, dobandit prin Succesiune, cota actuala 1/2, cota initiala 1/2 1) CAPATINA EMANOIL, LIPSA CNP;	A1

C. Partea III. SARCINI .

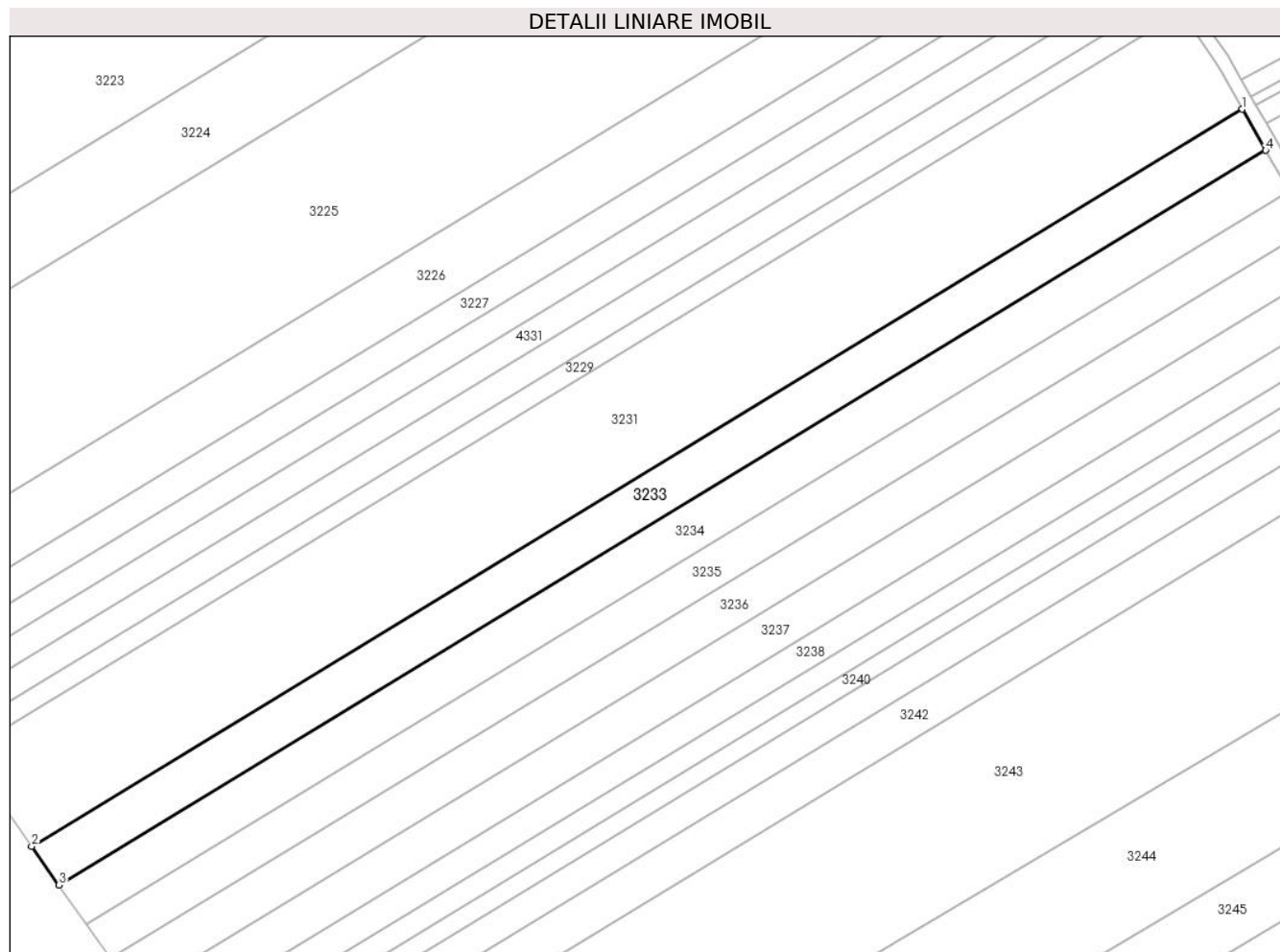
Inscrieri privind dezmembramintele dreptului de proprietate, drepturi reale de garanție și sarcini	Referințe
NU SUNT	

Anexa Nr. 1 La Partea I

Teren

Nr cadastral	Suprafața (mp)*	Observații / Referințe
	5.600	

* Suprafața este determinată în planul de proiecție Stereo 70.



Date referitoare la teren

Crt	Categorie folosință	Intravilan	Suprafața (mp)	Tarla	Parcelă	Nr. topo	Observații / Referințe
1	arabil	NU	5.600	15	33	-	

Lungime Segmente

1) Valorile lungimilor segmentelor sunt obținute din proiecție în plan.

Punct început	X / Y	Punct sfârșit	X / Y	Lungime segment (** (m)
1	445.727,397 372.139,852	2	445.376,685 371.926,569	410.474
2	445.376,685 371.926,569	3	445.384,579 371.915,376	13.697
3	445.384,579 371.915,376	4	445.734,137 372.127,958	409.123
4	445.734,137 372.127,958	1	445.727,397 372.139,852	13.671

** Lungimile segmentelor sunt determinate în planul de proiecție Stereo 70 și sunt rotunjite la 1 milimetru.

***** Distanţa dintre puncte este formată din segmente cumulate ce sunt mai mici decât valoarea 1 milimetru.**

**DATE DESPRE IMOBILUL NR. 3234**

Oficiul de Cadastru și Publicitate Imobiliară VALCEA
Biroul de Cadastru și Publicitate Imobiliară Ramnicu Valcea

A. Partea I. Descrierea imobilului

TEREN Extravilan

Adresa: Jud. Valcea

Nr. Crt	Nr cadastral Nr. topografic	Suprafața* (mp)	Observații / Referințe
A1		5.600	Sector cadastral:4 Teren neimprejmuit;

B. Partea II. Proprietari și acte

Inscrieri privitoare la dreptul de proprietate și alte drepturi reale	Referințe
/	
Act Administrativ nr. 392/50857, din 11/03/1997 emis de CJSDPAT VALCEA (TITLU DE PROPRIETATE;);	
B1	A1
Intabulare, drept de PROPRIETATE, dobandit prin Reconstituire, cota actuala 1/1, cota initiala 1/1	
1) BONCAN C. DUMITRU DEFUNCT:Da	

C. Partea III. SARCINI .

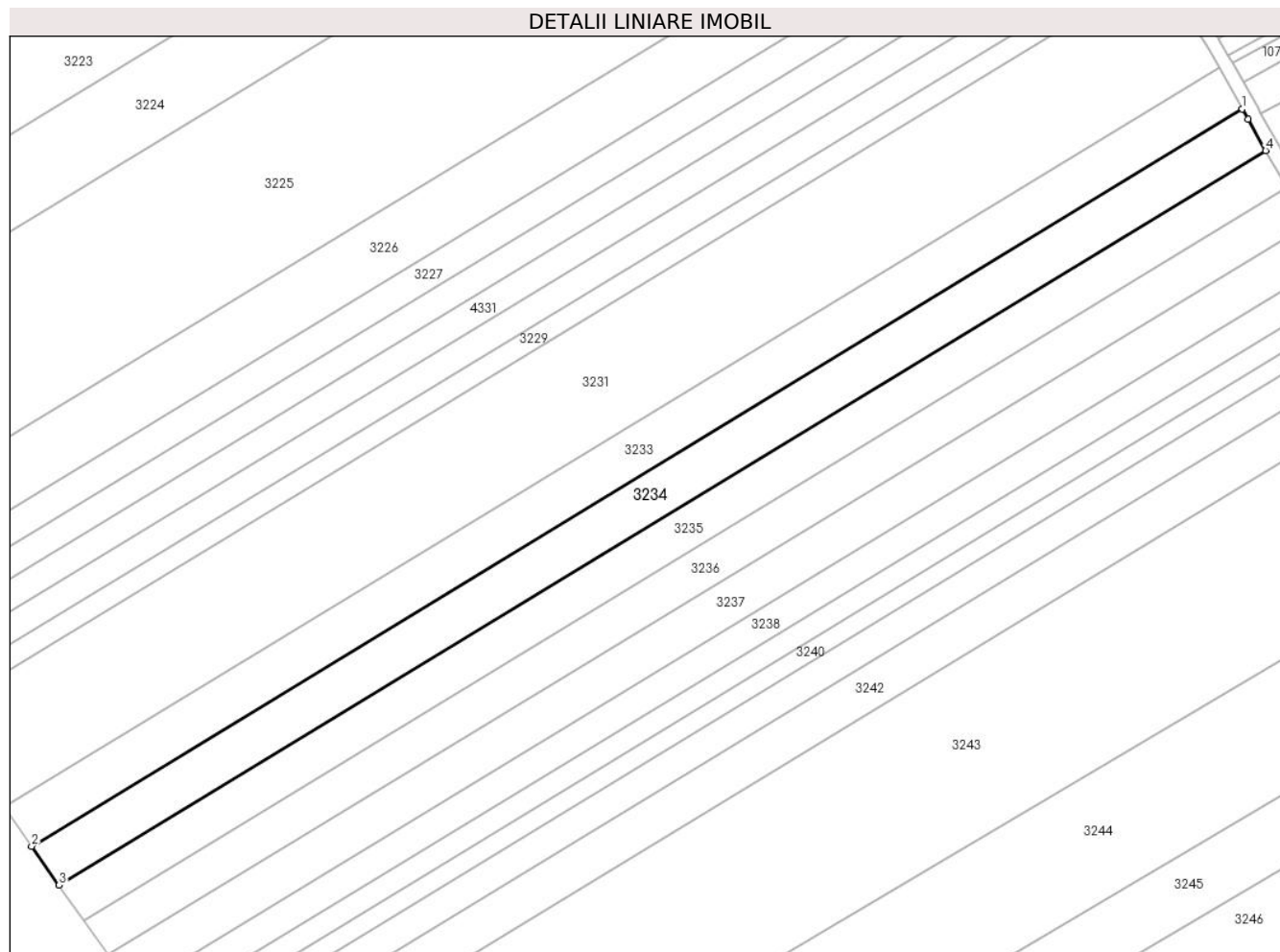
Inscrieri privind dezmembramintele dreptului de proprietate, drepturi reale de garanție și sarcini	Referințe
NU SUNT	

Anexa Nr. 1 La Partea I

Teren

Nr cadastral	Suprafața (mp)*	Observații / Referințe
	5.600	

* Suprafața este determinată în planul de proiecție Stereo 70.



Date referitoare la teren

Crt	Categorie folosință	Intravilan	Suprafața (mp)	Tarla	Parcelă	Nr. topo	Observații / Referințe
1	arabil	NU	5.600	15	33	-	

Lungime Segmente

1) Valorile lungimilor segmentelor sunt obținute din proiecție în plan.

Punct început	X / Y	Punct sfârșit	X / Y	Lungime segment (** (m)
1	445.734,137 372.127,958	2	445.384,579 371.915,376	409.123
2	445.384,579 371.915,376	3	445.392,499 371.904,146	13.742
3	445.392,499 371.904,146	4	445.740,9 372.116,023	407.768
4	445.740,9 372.116,023	5	445.735,793 372.125,036	10.359
5	445.735,793 372.125,036	1	445.734,137 372.127,958	3.359

**** Lungimile segmentelor sunt determinate în planul de proiecție Stereo 70 și sunt rotunjite la 1 milimetru.**

***** Distanța dintre puncte este formată din segmente cumulate ce sunt mai mici decât valoarea 1 milimetru.**

**DATE DESPRE IMOBILUL NR. 3235**

Oficiul de Cadastru și Publicitate Imobiliară VALCEA
Biroul de Cadastru și Publicitate Imobiliară Ramnicu Valcea

A. Partea I. Descrierea imobilului

TEREN Extravilan

Adresa: Jud. Valcea

Nr. Crt	Nr cadastral Nr. topografic	Suprafața* (mp)	Observații / Referințe
A1		5.000	Sector cadastral:4 Teren neimprejmuit;

B. Partea II. Proprietari și acte

Inscrieri privitoare la dreptul de proprietate și alte drepturi reale	Referințe
/	
Act Administrativ nr. 23/43052, din 08/08/1991 emis de CJSDPAT VALCEA (TITLU DE PROPRIETATE;);	
B1	A1
Intabulare, drept de PROPRIETATE, dobandit prin Reconstituire, cota actuala 1/1, cota initiala 1/1 1) ROBITU D. ION, LIPSA CNP;	

C. Partea III. SARCINI .

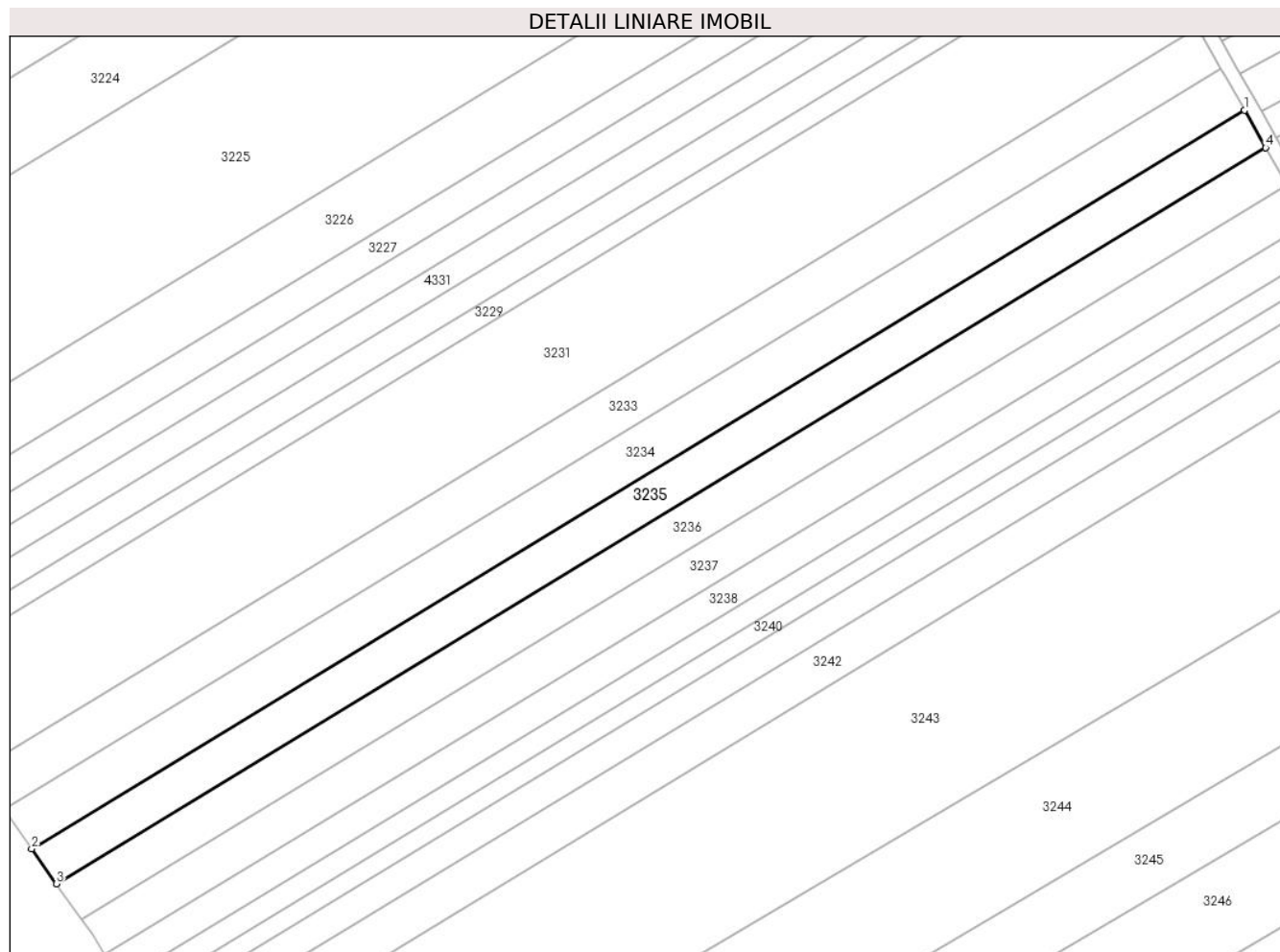
Inscrieri privind dezmembramintele dreptului de proprietate, drepturi reale de garanție și sarcini	Referințe
NU SUNT	

Anexa Nr. 1 La Partea I

Teren

Nr cadastral	Suprafața (mp)*	Observații / Referințe
	5.000	

* Suprafața este determinată în planul de proiecție Stereo 70.



Date referitoare la teren

Crt	Categorie folosință	Intravilan	Suprafața (mp)	Tarla	Parcelă	Nr. topo	Observații / Referințe
1	arabil	NU	5.000	15	1/34	-	

Lungime Segmente

1) Valorile lungimilor segmentelor sunt obținute din proiecție în plan.

Punct început	X / Y	Punct sfârșit	X / Y	Lungime segment (** (m)
1	445.740,9 372.116,023	2	445.392,499 371.904,146	407.768
2	445.392,499 371.904,146	3	445.399,593 371.894,087	12.309
3	445.399,593 371.894,087	4	445.746,957 372.105,334	406.555
4	445.746,957 372.105,334	1	445.740,9 372.116,023	12.286

** Lungimile segmentelor sunt determinate în planul de proiecție Stereo 70 și sunt rotunjite la 1 milimetru.

***** Distanţa dintre puncte este formată din segmente cumulate ce sunt mai mici decât valoarea 1 milimetru.**

**DATE DESPRE IMOBILUL NR. 3236**

Oficiul de Cadastru și Publicitate Imobiliară VALCEA
Biroul de Cadastru și Publicitate Imobiliară Ramnicu Valcea

A. Partea I. Descrierea imobilului

TEREN Extravilan

Adresa: Jud. Valcea

Nr. Crt	Nr cadastral Nr. topografic	Suprafața* (mp)	Observații / Referințe
A1		5.000	Sector cadastral:4 Teren neimprejmuit;

B. Partea II. Proprietari și acte

Inscrieri privitoare la dreptul de proprietate și alte drepturi reale		Referințe
/		
Act Administrativ nr. 73/43053, din 08/08/1991 emis de CJSDPAT VALCEA (TITLU DE PROPRIETATE;);		
B1	Intabulare, drept de PROPRIETATE, dobandit prin Reconstituire, cota actuala 3/8, cota initiala 3/8 1) MITROI MARIA, LIPSA CNP;	A1
Act Notarial nr. 63/2019, din 27/05/2019 emis de SPN PIRVU, DINCA SI CHIRSANOV (CERTIFICAT DE MOSTENITOR;);		
B2	Intabulare, drept de PROPRIETATE, dobandit prin Succesiune, cota actuala 1/4, cota initiala 1/4 1) MITROI DUMITRU	A1
Act Notarial nr. 202/2020, din 19/10/2020 emis de BIN CHIRSANOV CAPANU ALEXANDER CRISTIAN (CERTIFICAT DE MOSTENITOR;);		
B3	Intabulare, drept de PROPRIETATE, dobandit prin Succesiune, cota actuala 3/8, cota initiala 3/8 1) MITROI DUMITRU	A1

C. Partea III. SARCINI .


Inscrieri privind dezmembramintele dreptului de proprietate, drepturi reale de garanție și sarcini	Referințe
NU SUNT	

Anexa Nr. 1 La Partea I

Teren

Nr cadastral	Suprafața (mp)*	Observații / Referințe
	5.000	

* Suprafața este determinată în planul de proiecție Stereo 70.



Date referitoare la teren

Crt	Categorie folosință	Intra vilan	Suprafața (mp)	Tarla	Parcelă	Nr. topo	Observații / Referințe
1	arabil	NU	5.000	15	35	-	

Lungime Segmente

1) Valorile lungimilor segmentelor sunt obținute din proiecție în plan.

Punct început	X / Y	Punct sfârșit	X / Y	Lungime segment (** (m)
1	445.746,957 372.105,334	2	445.399,593 371.894,087	406.555
2	445.399,593 371.894,087	3	445.406,708 371.883,998	12.345
3	445.406,708 371.883,998	4	445.753,032 372.094,613	405.338
4	445.753,032 372.094,613	1	445.746,957 372.105,334	12.323

** Lungimile segmentelor sunt determinate în planul de proiecție Stereo 70 și sunt rotunjite la 1 milimetru.

***** Distanţa dintre puncte este formată din segmente cumulate ce sunt mai mici decât valoarea 1 milimetru.**

**DATE DESPRE IMOBILUL NR. 3237**

Oficiul de Cadastru și Publicitate Imobiliară VALCEA
Biroul de Cadastru și Publicitate Imobiliară Ramnicu Valcea

A. Partea I. Descrierea imobilului

TEREN Extravilan

Adresa: Jud. Valcea

Nr. Crt	Nr cadastral Nr. topografic	Suprafața* (mp)	Observații / Referințe
A1		5.000	Sector cadastral:4 Teren neimprejmuit;

B. Partea II. Proprietari și acte

Inscrieri privitoare la dreptul de proprietate și alte drepturi reale	Referințe
/	
Act Administrativ nr. 371/50857, din 11/03/1997 emis de CJSDPAT VALCEA (TITLU DE PROPRIETATE;);	
B1	A1
Intabulare, drept de PROPRIETATE, dobandit prin Reconstituire, cota actuala 1/1, cota initiala 1/1 1) MITROI I. ION, LIPSA CNP;	

C. Partea III. SARCINI .


Inscrieri privind dezmembramintele dreptului de proprietate, drepturi reale de garanție și sarcini	Referințe
NU SUNT	

Anexa Nr. 1 La Partea I

Teren

Nr cadastral	Suprafața (mp)*	Observații / Referințe
	5.000	

* Suprafața este determinată în planul de proiecție Stereo 70.



Date referitoare la teren

Crt	Categorie folosință	Intravilan	Suprafața (mp)	Tarla	Parcelă	Nr. topo	Observații / Referințe
1	arabil	NU	5.000	15	36	-	

Lungime Segmente

1) Valorile lungimilor segmentelor sunt obținute din proiecție în plan.

Punct început	X / Y	Punct sfârșit	X / Y	Lungime segment (** (m)
1	445.753,032 372.094,613	2	445.406,708 371.883,998	405.338
2	445.406,708 371.883,998	3	445.409,769 371.879,658	5.311
3	445.409,769 371.879,658	4	445.413,537 371.873,697	7.052
4	445.413,537 371.873,697	5	445.759,322 372.083,984	404.707
5	445.759,322 372.083,984	6	445.757,352 372.086,989	3.593

Punct început	X / Y	Punct sfârşit	X / Y	Lungime segment (** (m)
6	445.757,352 372.086,989	1	445.753,032 372.094,613	8.763

** Lungimile segmentelor sunt determinate în planul de proiecţie Stereo 70 şi sunt rotunjite la 1 milimetru.

*** Distanţa dintre puncte este formată din segmente cumulate ce sunt mai mici decât valoarea 1 milimetru.

**DATE DESPRE IMOBILUL NR. 3238**

Oficiul de Cadastru și Publicitate Imobiliară VALCEA
Biroul de Cadastru și Publicitate Imobiliară Ramnicu Valcea

A. Partea I. Descrierea imobilului

TEREN Extravilan

Adresa: Jud. Valcea

Nr. Crt	Nr cadastral Nr. topografic	Suprafața* (mp)	Observații / Referințe
A1		3.600	Sector cadastral:4 Teren neimprejmuit;

B. Partea II. Proprietari și acte

Inscrieri privitoare la dreptul de proprietate și alte drepturi reale	Referințe
/	
Act Administrativ nr. 87/43.053, din 08/08/1991 emis de CJSDPAT VALCEA (TITLU DE PROPRIETATE;);	
B1	A1
Intabulare, drept de PROPRIETATE, dobandit prin Reconstituire, cota actuala 1/1, cota initiala 1/1 1) SPIRIDON D. ION, LIPSA CNP;	

C. Partea III. SARCINI .

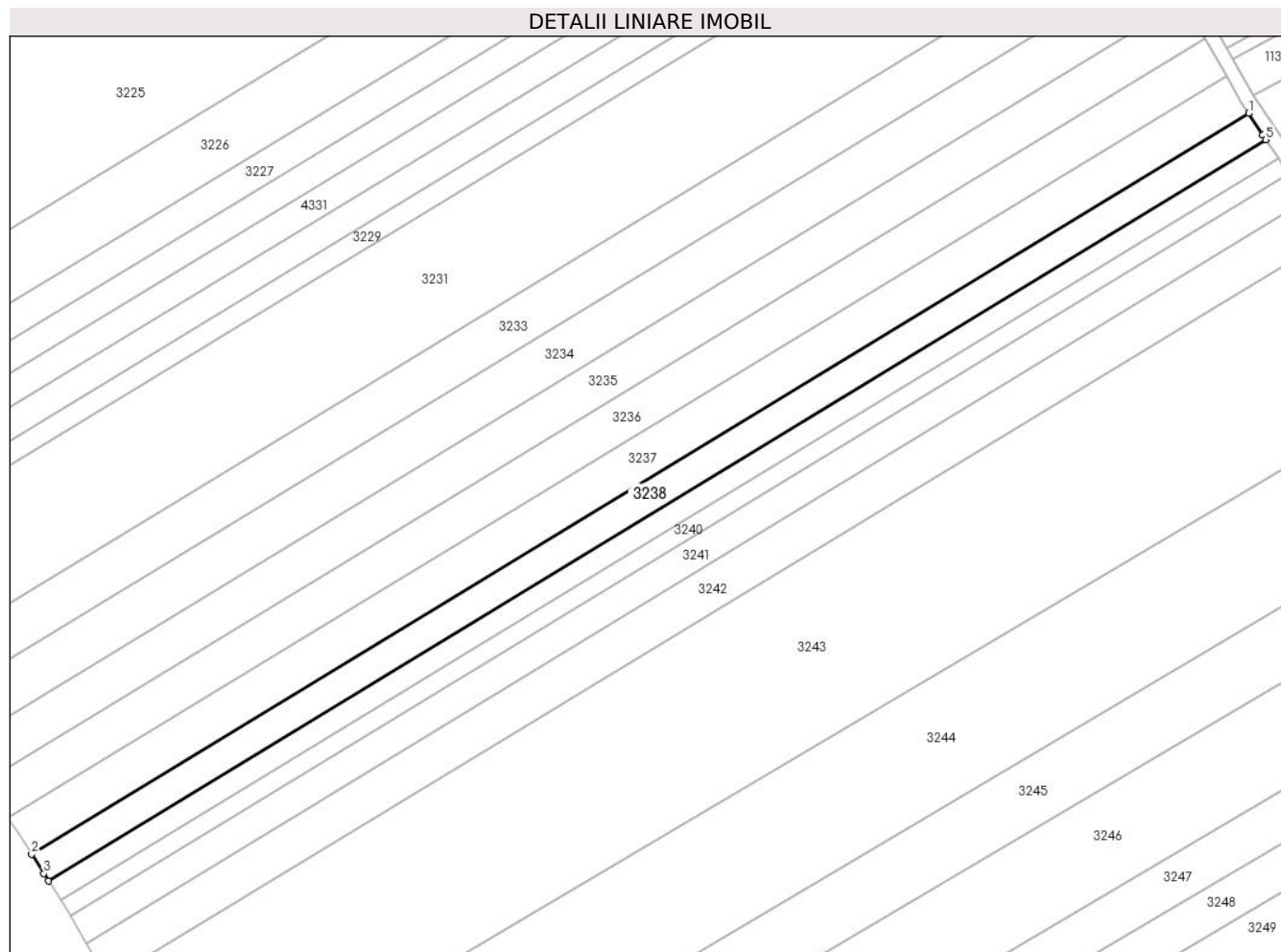
Inscrieri privind dezmembramintele dreptului de proprietate, drepturi reale de garanție și sarcini	Referințe
NU SUNT	

Anexa Nr. 1 La Partea I

Teren

Nr cadastral	Suprafața (mp)*	Observații / Referințe
	3.600	

* Suprafața este determinată în planul de proiecție Stereo 70.



Date referitoare la teren

Crt	Categorie folosință	Intravilan	Suprafața (mp)	Tarla	Parcelă	Nr. topo	Observații / Referințe
1	arabil	NU	3.600	15	37	-	

Lungime Segmente

1) Valorile lungimilor segmentelor sunt obținute din proiecție în plan.

Punct început	X / Y	Punct sfârșit	X / Y	Lungime segment (** (m)
1	445.759,322 372.083,984	2	445.413,537 371.873,697	404.707
2	445.413,537 371.873,697	3	445.416,982 371.868,247	6.448
3	445.416,982 371.868,247	4	445.418,294 371.866,181	2.447
4	445.418,294 371.866,181	5	445.764,202 372.076,543	404.851
5	445.764,202 372.076,543	6	445.763,345 372.077,85	1.563

Punct început	X / Y	Punct sfârșit	X / Y	Lungime segment (** (m)
6	445.763,345 372.077,85	1	445.759,322 372.083,984	7.336

** Lungimile segmentelor sunt determinate în planul de proiecție Stereo 70 și sunt rotunjite la 1 milimetru.

*** Distanța dintre puncte este formată din segmente cumulate ce sunt mai mici decât valoarea 1 milimetru.

**DATE DESPRE IMOBILUL NR. 3239**

Oficiul de Cadastru și Publicitate Imobiliară VALCEA
Biroul de Cadastru și Publicitate Imobiliară Ramnicu Valcea

A. Partea I. Descrierea imobilului

TEREN Extravilan

Adresa: Jud. Valcea

Nr. Crt	Nr cadastral Nr. topografic	Suprafața* (mp)	Observații / Referințe
A1		2.600	Sector cadastral:4 Teren neimprejmuit;

B. Partea II. Proprietari și acte

Inscrieri privitoare la dreptul de proprietate și alte drepturi reale	Referințe
/	
Act Administrativ nr. 413/50592, din 03/11/1997 emis de CJSDPAT VALCEA (TITLU DE PROPRIETATE;);	
B1	A1
Intabulare, drept de PROPRIETATE, dobandit prin Reconstituire, cota actuala 1/1, cota initiala 1/1 1) SPIRIDON D. PETRE, LIPSA CNP;	

C. Partea III. SARCINI .


Inscrieri privind dezmembramintele dreptului de proprietate, drepturi reale de garanție și sarcini	Referințe
NU SUNT	

Anexa Nr. 1 La Partea I

Teren

Nr cadastral	Suprafaţa (mp)*	Observații / Referințe
	2.600	

* Suprafața este determinată în planul de proiecție Stereo 70.



Date referitoare la teren

Crt	Categorie folosință	Intravilan	Suprafața (mp)	Tarla	Parcelă	Nr. topo	Observații / Referințe
1	arabil	NU	2.600	15	1/38	-	

Lungime Segmente

1) Valorile lungimilor segmentelor sunt obținute din proiecție în plan.

Punct început	X / Y	Punct sfârșit	X / Y	Lungime segment (** (m)
1	445.764,202 372.076,543	2	445.418,294 371.866,181	404.851
2	445.418,294 371.866,181	3	445.421,737 371.860,759	6.423
3	445.421,737 371.860,759	4	445.767,725 372.071,17	404.945
4	445.767,725 372.071,17	5	445.765,443 372.074,651	4.162
5	445.765,443 372.074,651	1	445.764,202 372.076,543	2.263

**** Lungimile segmentelor sunt determinate în planul de proiecție Stereo 70 și sunt rotunjite la 1 milimetru.**

***** Distanța dintre puncte este formată din segmente cumulate ce sunt mai mici decât valoarea 1 milimetru.**

**DATE DESPRE IMOBILUL NR. 3240**

Oficiul de Cadastru și Publicitate Imobiliară VALCEA
Biroul de Cadastru și Publicitate Imobiliară Ramnicu Valcea

A. Partea I. Descrierea imobilului

TEREN Extravilan

Adresa: Jud. Valcea

Nr. Crt	Nr cadastral Nr. topografic	Suprafața* (mp)	Observații / Referințe
A1		2.200	Sector cadastral:4 Teren neimprejmuit;

B. Partea II. Proprietari și acte

Inscrieri privitoare la dreptul de proprietate și alte drepturi reale		Referințe
/		
Act Notarial nr. 164/2005, din 26/05/2005 emis de BNP PIRVU IOANA (CERTIFICAT DE MOSTENITOR SUPLIMENTAR;);		
B1	Intabulare, drept de PROPRIETATE, dobandit prin Succesiune, cota actuala 1/1, cota initiala 1/1 1) RADA AURELIA	A1

C. Partea III. SARCINI .

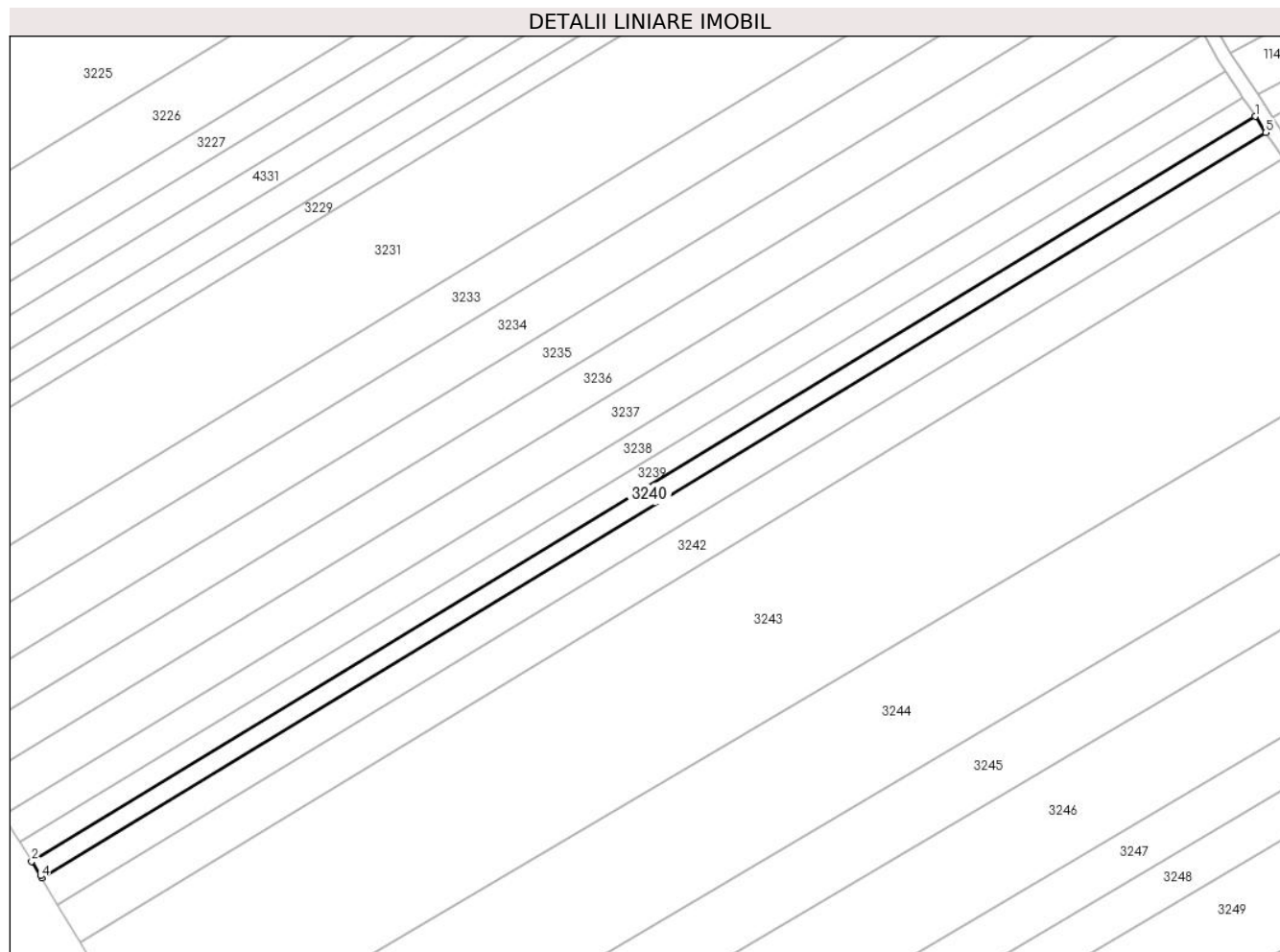
Inscrieri privind dezmembramintele dreptului de proprietate, drepturi reale de garanție și sarcini	Referințe
NU SUNT	

Anexa Nr. 1 La Partea I

Teren

Nr cadastral	Suprafața (mp)*	Observații / Referințe
	2.200	

* Suprafața este determinată în planul de proiecție Stereo 70.



Date referitoare la teren

Crt	Categorie folosință	Intramilan	Suprafața (mp)	Tarla	Parcelă	Nr. topo	Observații / Referințe
1	arabil	NU	2.200	15	1/38	-	

Lungime Segmente

1) Valorile lungimilor segmentelor sunt obținute din proiecție în plan.

Punct început	X / Y	Punct sfârșit	X / Y	Lungime segment (** (m)
1	445.767,725 372.071,17	2	445.421,737 371.860,759	404.945
2	445.421,737 371.860,759	3	445.424,223 371.856,844	4.638
3	445.424,223 371.856,844	4	445.424,627 371.856,159	0.795
4	445.424,627 371.856,159	5	445.770,706 372.066,624	405.051
5	445.770,706 372.066,624	1	445.767,725 372.071,17	5.436

**** Lungimile segmentelor sunt determinate în planul de proiecție Stereo 70 și sunt rotunjite la 1 milimetru.**

***** Distanța dintre puncte este formată din segmente cumulate ce sunt mai mici decât valoarea 1 milimetru.**

**DATE DESPRE IMOBILUL NR. 3241**

Oficiul de Cadastru și Publicitate Imobiliară VALCEA
Biroul de Cadastru și Publicitate Imobiliară Ramnicu Valcea

A. Partea I. Descrierea imobilului

TEREN Extravilan

Adresa: Jud. Valcea

Nr. Crt	Nr cadastral Nr. topografic	Suprafața* (mp)	Observații / Referințe
A1		3.600	Sector cadastral:4 Teren neimprejmuit;

B. Partea II. Proprietari și acte

Inscrieri privitoare la dreptul de proprietate și alte drepturi reale	Referințe
/	
Act Notarial nr. 100/2005, din 08/06/2005 emis de BNP PIRVU IOANA (CERTIFICAT DE MOSTENITOR;);	
B1	A1
Intabulare, drept de PROPRIETATE, dobandit prin Succesiune, cota actuala 1/1, cota initiala 1/1 1) IONESCU MARIA	

C. Partea III. SARCINI .


Inscrieri privind dezmembramintele dreptului de proprietate, drepturi reale de garanție și sarcini	Referințe
NU SUNT	

Anexa Nr. 1 La Partea I

Teren

Nr cadastral	Suprafaţa (mp)*	Observații / Referințe
	3.600	

* Suprafața este determinată în planul de proiecție Stereo 70.



Date referitoare la teren

Crt	Categorie folosință	Intra vilan	Suprafața (mp)	Tarla	Parcelă	Nr. topo	Observații / Referințe
1	arabil	NU	3.600	15	39	-	

Lungime Segmente

1) Valorile lungimilor segmentelor sunt obținute din proiecție în plan.

Punct început	X / Y	Punct sfârșit	X / Y	Lungime segment (** (m)
1	445.424,627 371.856,159	2	445.429,147 371.848,511	8.884
2	445.429,147 371.848,511	3	445.775,58 372.059,192	405.466
3	445.775,58 372.059,192	4	445.772,654 372.063,653	5.335
4	445.772,654 372.063,653	5	445.770,706 372.066,624	3.553
5	445.770,706 372.066,624	1	445.424,627 371.856,159	405.051

**** Lungimile segmentelor sunt determinate în planul de proiecție Stereo 70 și sunt rotunjite la 1 milimetru.**

***** Distanța dintre puncte este formată din segmente cumulate ce sunt mai mici decât valoarea 1 milimetru.**

**DATE DESPRE IMOBILUL NR. 3242**

Oficiul de Cadastru și Publicitate Imobiliară VALCEA
Biroul de Cadastru și Publicitate Imobiliară Ramnicu Valcea

A. Partea I. Descrierea imobilului

TEREN Extravilan

Adresa: Jud. Valcea

Nr. Crt	Nr cadastral Nr. topografic	Suprafața* (mp)	Observații / Referințe
A1		5.000	Sector cadastral:4 Teren neimprejmuit;

B. Partea II. Proprietari și acte

Inscrieri privitoare la dreptul de proprietate și alte drepturi reale		Referințe
/		
Act Notarial nr. 4, din 17/01/2014 emis de BIN PIRVU IOANA (CERTIFICAT DE MOSTENITOR;);		
B1	Intabulare, drept de PROPRIETATE, dobandit prin Succesiune, cota actuala 1/2, cota initiala 1/2 1) OPREA DUMITRU	A1
B2	Intabulare, drept de PROPRIETATE, dobandit prin Succesiune, cota actuala 1/2, cota initiala 1/2 1) OPREA CONSTANTIN	A1

C. Partea III. SARCINI .

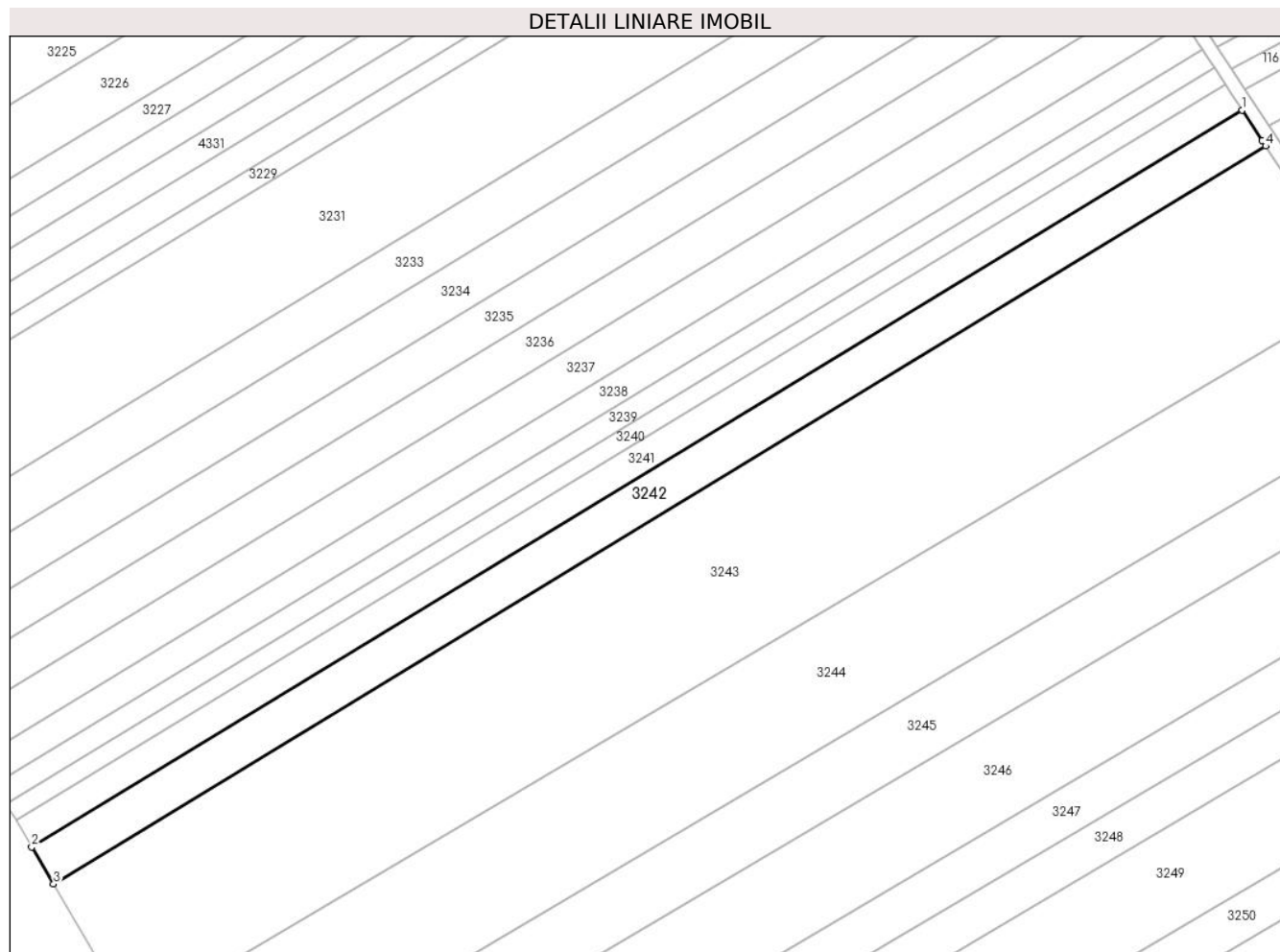
Inscrieri privind dezmembramintele dreptului de proprietate, drepturi reale de garanție și sarcini	Referințe
NU SUNT	

Anexa Nr. 1 La Partea I

Teren

Nr cadastral	Suprafața (mp)*	Observații / Referințe
	5.000	

* Suprafața este determinată în planul de proiecție Stereo 70.



Date referitoare la teren

Crt	Categorie folosință	Intra vilan	Suprafața (mp)	Tarla	Parcelă	Nr. topo	Observații / Referințe
1	arabil	NU	5.000	15	40	-	

Lungime Segmente

1) Valorile lungimilor segmentelor sunt obținute din proiecție în plan.

Punct început	X / Y	Punct sfârșit	X / Y	Lungime segment (** (m)
1	445.775,58 372.059,192	2	445.429,147 371.848,511	405.466
2	445.429,147 371.848,511	3	445.435,416 371.837,901	12.324
3	445.435,416 371.837,901	4	445.782,341 372.048,881	406.041
4	445.782,341 372.048,881	5	445.781,313 372.050,448	1.874
5	445.781,313 372.050,448	1	445.775,58 372.059,192	10.456

**** Lungimile segmentelor sunt determinate în planul de proiecție Stereo 70 și sunt rotunjite la 1 milimetru.**

***** Distanța dintre puncte este formată din segmente cumulate ce sunt mai mici decât valoarea 1 milimetru.**

**DATE DESPRE IMOBILUL NR. 3243**

Oficiul de Cadastru și Publicitate Imobiliară VALCEA
Biroul de Cadastru și Publicitate Imobiliară Ramnicu Valcea

A. Partea I. Descrierea imobilului

TEREN Extravilan

Adresa: Jud. Valcea

Nr. Crt	Nr cadastral Nr. topografic	Suprafața* (mp)	Observații / Referințe
A1		19.302	Sector cadastral:4 Teren neimprejmuit;

B. Partea II. Proprietari și acte

Inscrieri privitoare la dreptul de proprietate și alte drepturi reale	Referințe	
/		
Act Administrativ nr. 2004, din 17/04/2024 emis de PRIMARIA COMUNEI DRAGOESTI (ADEVÉRINTA;);		
B1	Inscrierea posesiei, drept de PROPRIETATE, dobandit prin Lege, cota actuala 1/1, cota initiala 1/1 1) NEIDENTIFICAT , CIF:00000000000000	A1
Act Normativ nr. 7, din 13/03/1996 emis de PARLAMENTUL ROMANIEI (LEGE; (,art 13));		
B2	Se notează mențiunea de proprietar neidentificat.	A1

C. Partea III. SARCINI .

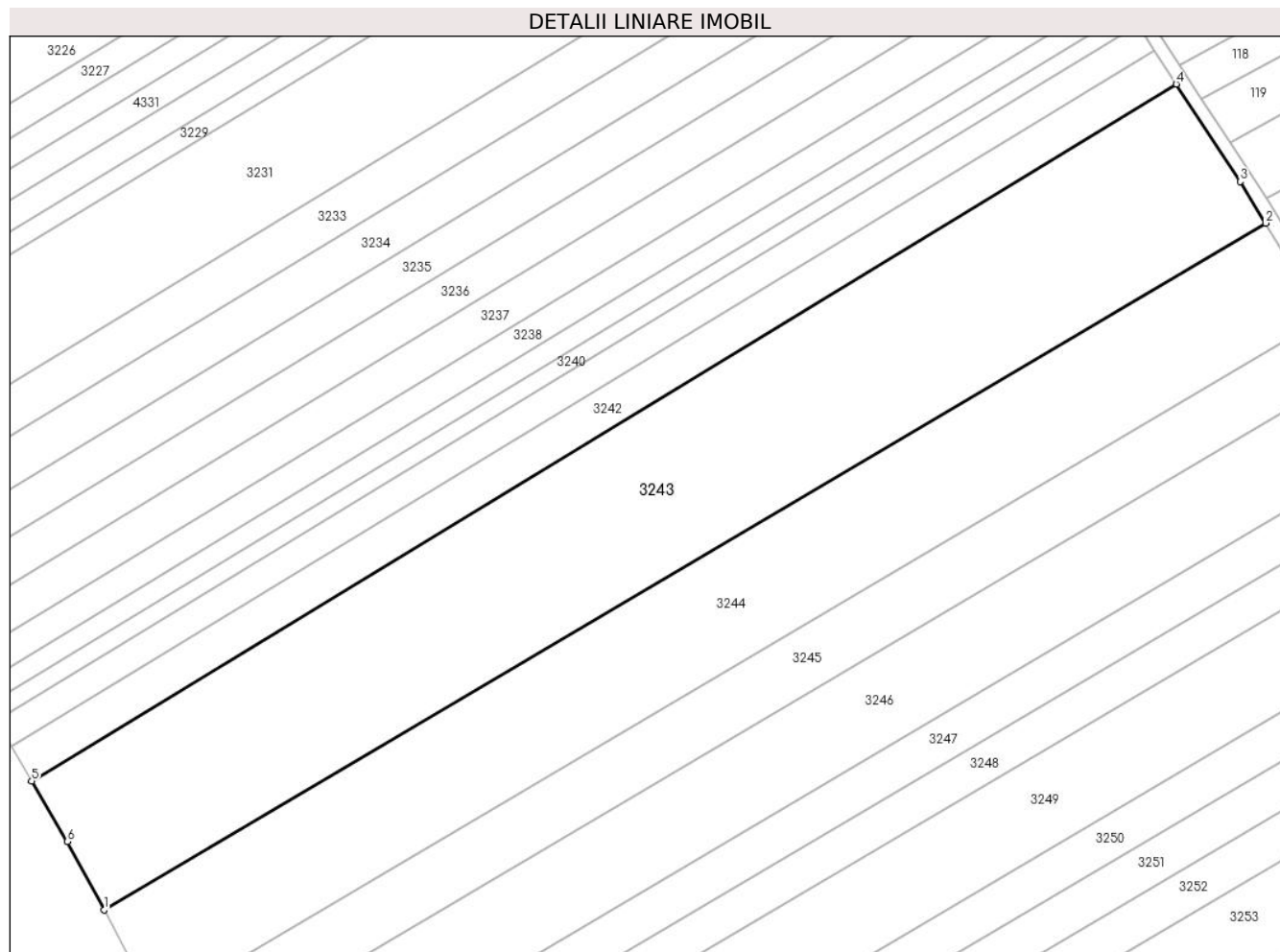
Inscrieri privind dezmembramintele dreptului de proprietate, drepturi reale de garanție și sarcini	Referințe
NU SUNT	

Anexa Nr. 1 La Partea I

Teren

Nr cadastral	Suprafața (mp)*	Observații / Referințe
	19.302	

* Suprafața este determinată în planul de proiecție Stereo 70.



Date referitoare la teren

Crt	Categorie folosință	Intravilan	Suprafața (mp)	Tarla	Parcelă	Nr. topo	Observații / Referințe
1	arabil	NU	19.302	15	-	-	

Lungime Segmente

1) Valorile lungimilor segmentelor sunt obținute din proiecție în plan.

Punct început	X / Y	Punct sfârșit	X / Y	Lungime segment (** (m)
1	445.457,305 371.798,863	2	445.809,442 372.006,81	408.953
2	445.809,442 372.006,81	3	445.801,694 372.019,368	14.756
3	445.801,694 372.019,368	4	445.782,341 372.048,881	35.292
4	445.782,341 372.048,881	5	445.435,416 371.837,901	406.041
5	445.435,416 371.837,901	6	445.446,254 371.819,56	21.304

Punct început	X / Y	Punct sfârșit	X / Y	Lungime segment (** (m)
6	445.446,254 371.819,56	1	445.457,305 371.798,863	23.463

** Lungimile segmentelor sunt determinate în planul de proiecție Stereo 70 și sunt rotunjite la 1 milimetru.

*** Distanța dintre puncte este formată din segmente cumulate ce sunt mai mici decât valoarea 1 milimetru.

**DATE DESPRE IMOBILUL NR. 3244**

Oficiul de Cadastru și Publicitate Imobiliară VALCEA
Biroul de Cadastru și Publicitate Imobiliară Ramnicu Valcea

A. Partea I. Descrierea imobilului

TEREN Extravilan

Adresa: Jud. Valcea

Nr. Crt	Nr cadastral Nr. topografic	Suprafața* (mp)	Observații / Referințe
A1		13.700	Sector cadastral:4 Teren neimprejmuit;

B. Partea II. Proprietari și acte

Inscrieri privitoare la dreptul de proprietate și alte drepturi reale	Referințe
/	
Act Administrativ nr. 587/46454, din 09/03/1999 emis de CJSDPAT VALCEA (TITLU DE PROPRIETATE;);	
B1	A1
Intabulare, drept de PROPRIETATE, dobandit prin Reconstituire, cota actuala 1/1, cota initiala 1/1 1) ISUF N. DUMITRU, LIPSA CNP;	

C. Partea III. SARCINI .

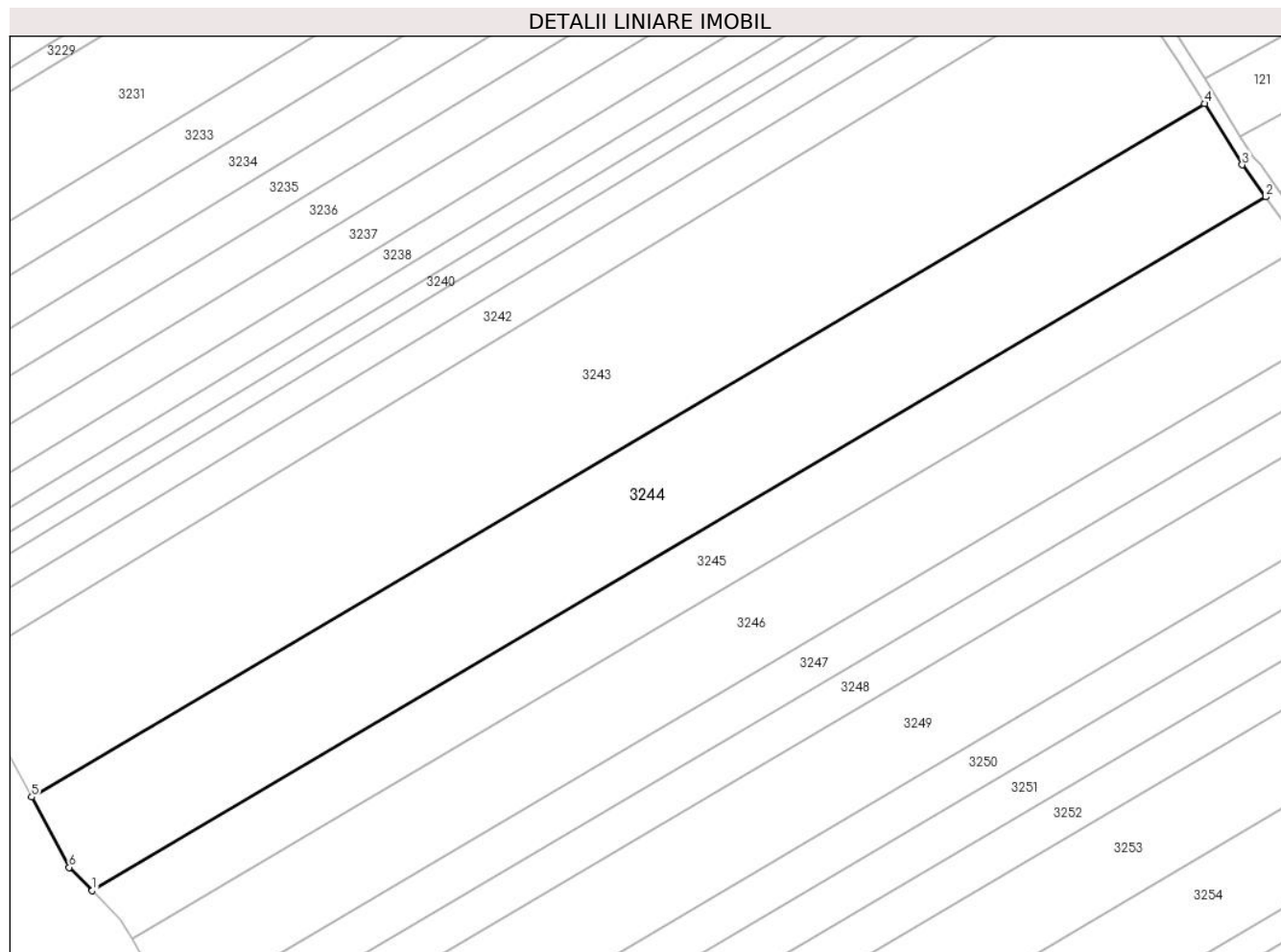
Inscrieri privind dezmembramintele dreptului de proprietate, drepturi reale de garanție și sarcini	Referințe
NU SUNT	

Anexa Nr. 1 La Partea I

Teren

Nr cadastral	Suprafaţa (mp)*	Observații / Referințe
	13.700	

* Suprafața este determinată în planul de proiecție Stereo 70.



Date referitoare la teren

Crt	Categorie folosință	Intra vilan	Suprafața (mp)	Tarla	Parcelă	Nr. topo	Observații / Referințe
1	arabil	NU	13.700	15	41	-	

Lungime Segmente

1) Valorile lungimilor segmentelor sunt obținute din proiecție în plan.

Punct început	X / Y	Punct sfârșit	X / Y	Lungime segment (** (m)
1	445.475,519 371.770,79	2	445.827,84 371.978,847	409.167
2	445.827,84 371.978,847	3	445.820,772 371.988,449	11.923
3	445.820,772 371.988,449	4	445.809,442 372.006,81	21.575
4	445.809,442 372.006,81	5	445.457,305 371.798,863	408.953
5	445.457,305 371.798,863	6	445.468,577 371.777,754	23.93

Punct început	X / Y	Punct sfârșit	X / Y	Lungime segment (** (m)
6	445.468,577 371.777,754	1	445.475,519 371.770,79	9.833

** Lungimile segmentelor sunt determinate în planul de proiecție Stereo 70 și sunt rotunjite la 1 milimetru.

*** Distanța dintre puncte este formată din segmente cumulate ce sunt mai mici decât valoarea 1 milimetru.

**DATE DESPRE IMOBILUL NR. 3245**

Oficiul de Cadastru și Publicitate Imobiliară VALCEA
 Biroul de Cadastru și Publicitate Imobiliară Ramnicu Valcea

A. Partea I. Descrierea imobilului

TEREN Extravilan

Adresa: Jud. Valcea

Nr. Crt	Nr cadastral Nr. topografic	Suprafața* (mp)	Observații / Referințe
A1		7.500	Sector cadastral:4 Teren neimprejmuit;

B. Partea II. Proprietari și acte

Inscrieri privitoare la dreptul de proprietate și alte drepturi reale	Referințe
/	
Act Administrativ nr. 464/50592, din 03/11/1997 emis de CJSDPAT VALCEA (TITLU DE PROPRIETATE;);	
B1	A1
Intabulare, drept de PROPRIETATE, dobandit prin Reconstituire, cota actuala 1/1, cota initiala 1/1	
1) ISUF DUMITRU, LIPSA CNP; 2) LĂCUSTEANU JENICA, LIPSA CNP; 3) IONESCU MARIA, LIPSA CNP; 4) OPREA ILIE, LIPSA CNP; 5) ZAHARIA ALEXANDRA, LIPSA CNP;	

C. Partea III. SARCINI .

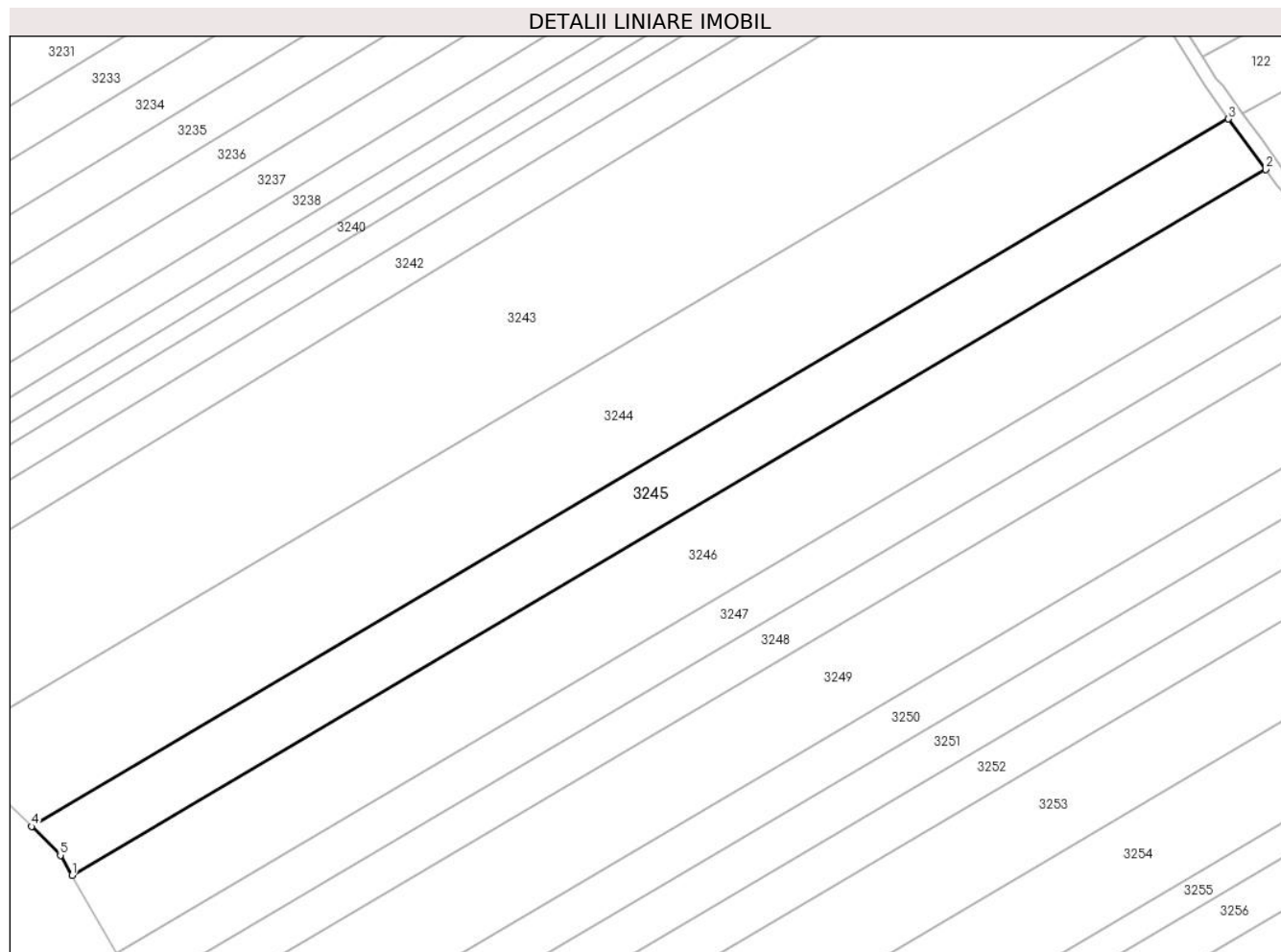
Inscrieri privind dezmembramintele dreptului de proprietate, drepturi reale de garanție și sarcini	Referințe
NU SUNT	

Anexa Nr. 1 La Partea I

Teren

Nr cadastral	Suprafața (mp)*	Observații / Referințe
	7.500	

* Suprafața este determinată în planul de proiecție Stereo 70.



Date referitoare la teren

Crt	Categorie folosință	Intravilan	Suprafața (mp)	Tarla	Parcelă	Nr. topo	Observații / Referințe
1	arabil	NU	7.500	15	41	-	

Lungime Segmente

1) Valorile lungimilor segmentelor sunt obținute din proiecție în plan.

Punct început	X / Y	Punct sfârșit	X / Y	Lungime segment (** (m)
1	445.487,366 371.756,442	2	445.838,792 371.963,97	408.128
2	445.838,792 371.963,97	3	445.827,84 371.978,847	18.474
3	445.827,84 371.978,847	4	445.475,519 371.770,79	409.167
4	445.475,519 371.770,79	5	445.483,969 371.762,313	11.969
5	445.483,969 371.762,313	1	445.487,366 371.756,442	6.783

**** Lungimile segmentelor sunt determinate în planul de proiecție Stereo 70 și sunt rotunjite la 1 milimetru.**

***** Distanța dintre puncte este formată din segmente cumulate ce sunt mai mici decât valoarea 1 milimetru.**

**DATE DESPRE IMOBILUL NR. 3246**

Oficiul de Cadastru și Publicitate Imobiliară VALCEA
Biroul de Cadastru și Publicitate Imobiliară Ramnicu Valcea

A. Partea I. Descrierea imobilului

TEREN Extravilan

Adresa: Jud. Valcea

Nr. Crt	Nr cadastral Nr. topografic	Suprafața* (mp)	Observații / Referințe
A1		10.800	Sector cadastral:4 Teren neimprejmuit;

B. Partea II. Proprietari și acte

Inscrieri privitoare la dreptul de proprietate și alte drepturi reale	Referințe
/	
Act Administrativ nr. 676/47096, din 11/10/1999 emis de CJSDPAT VALCEA (TITLU DE PROPRIETATE;);	
B1	A1
Intabulare, drept de PROPRIETATE, dobandit prin Reconstituire, cota actuala 1/1, cota initiala 1/1	
1) CIUCĂ I. GHEORGHE, LIPSA CNP;	

C. Partea III. SARCINI .


Inscrieri privind dezmembramintele dreptului de proprietate, drepturi reale de garanție și sarcini	Referințe
NU SUNT	

Anexa Nr. 1 La Partea I

Teren

Nr cadastral	Suprafața (mp)*	Observații / Referințe
	10.800	

* Suprafața este determinată în planul de proiecție Stereo 70.



Date referitoare la teren

Crt	Categorie folosință	Intravilan	Suprafața (mp)	Tarla	Parcelă	Nr. topo	Observații / Referințe
1	arabil	NU	10.800	15	1/42	-	

Lungime Segmente

1) Valorile lungimilor segmentelor sunt obținute din proiecție în plan.

Punct început	X / Y	Punct sfârșit	X / Y	Lungime segment (** (m)
1	445.500,542 371.733,667	2	445.856,278 371.943,74	413.133
2	445.856,278 371.943,74	3	445.853,865 371.946,726	3.839
3	445.853,865 371.946,726	4	445.842,316 371.959,183	16.987
4	445.842,316 371.959,183	5	445.838,792 371.963,97	5.944
5	445.838,792 371.963,97	6	445.487,366 371.756,442	408.128

Punct început	X / Y	Punct sfârșit	X / Y	Lungime segment (** (m)
6	445.487,366 371.756,442	1	445.500,542 371.733,667	26.312

** Lungimile segmentelor sunt determinate în planul de proiecție Stereo 70 și sunt rotunjite la 1 milimetru.

*** Distanța dintre puncte este formată din segmente cumulate ce sunt mai mici decât valoarea 1 milimetru.

**DATE DESPRE IMOBILUL NR. 3247**

Oficiul de Cadastru și Publicitate Imobiliară VALCEA
Biroul de Cadastru și Publicitate Imobiliară Ramnicu Valcea

A. Partea I. Descrierea imobilului

TEREN Extravilan

Adresa: Jud. Valcea

Nr. Crt	Nr cadastral Nr. topografic	Suprafața* (mp)	Observații / Referințe
A1		5.400	Sector cadastral:4 Teren neimprejmuit;

B. Partea II. Proprietari și acte

Inscrieri privitoare la dreptul de proprietate și alte drepturi reale	Referințe
/	
Act Administrativ nr. 360/50857, din 11/03/1997 emis de CJSDPAT VALCEA (TITLU DE PROPRIETATE;);	
B1	A1
Intabulare, drept de PROPRIETATE, dobandit prin Reconstituire, cota actuala 1/1, cota initiala 1/1 1) CIUCĂ RADA DEFUNCT:Da	

C. Partea III. SARCINI .

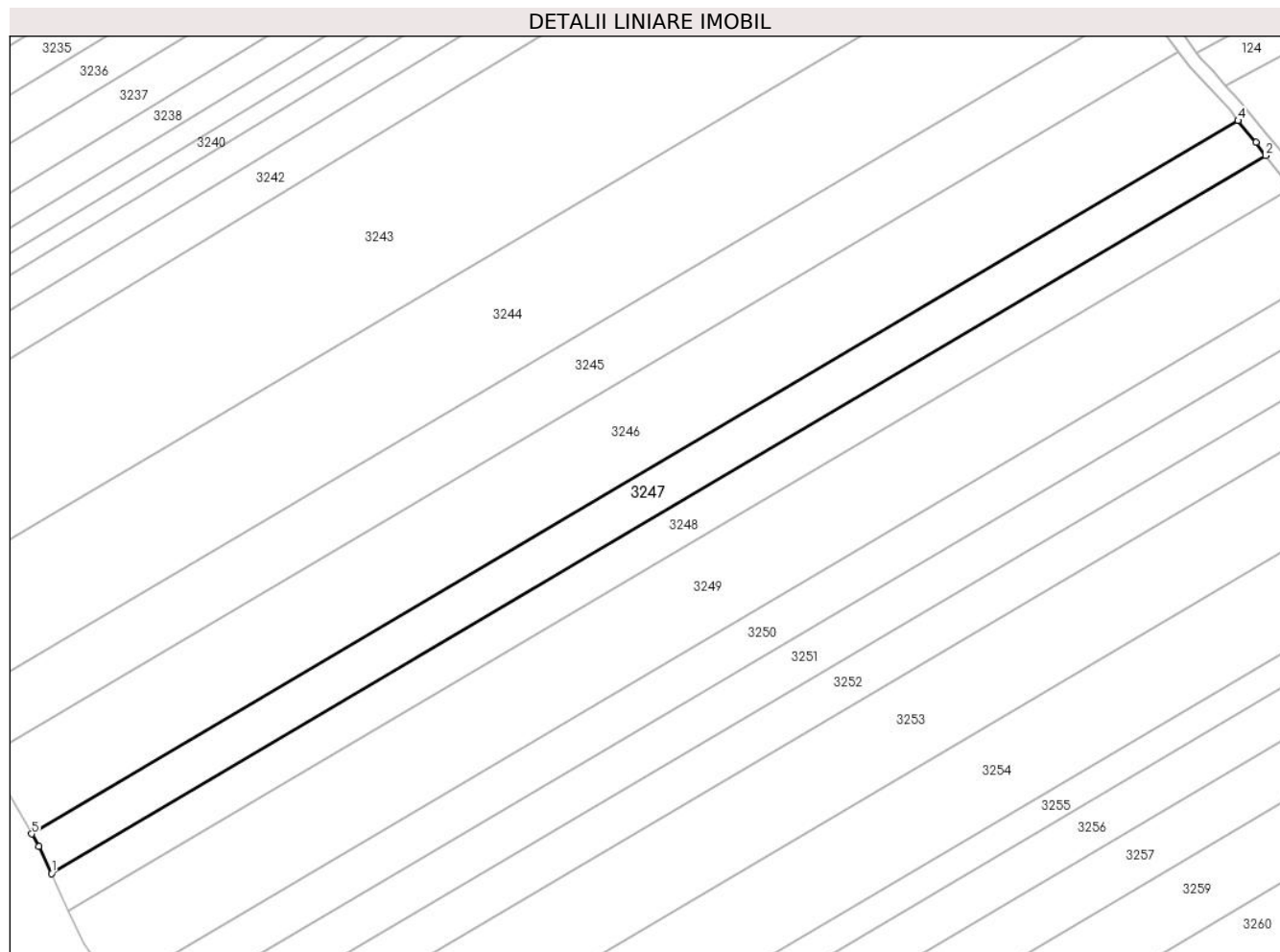
Inscrieri privind dezmembramintele dreptului de proprietate, drepturi reale de garanție și sarcini	Referințe
NU SUNT	

Anexa Nr. 1 La Partea I

Teren

Nr cadastral	Suprafața (mp)*	Observații / Referințe
	5.400	

* Suprafața este determinată în planul de proiecție Stereo 70.



Date referitoare la teren

Crt	Categorie folosință	Intra vilan	Suprafața (mp)	Tarla	Parcelă	Nr. topo	Observații / Referințe
1	arabil	NU	5.400	15	43	-	

Lungime Segmente

1) Valorile lungimilor segmentelor sunt obținute din proiecție în plan.

Punct început	X / Y	Punct sfârșit	X / Y	Lungime segment (** (m)
1	445.506,389 371.721,986	2	445.864,411 371.933,409	415.788
2	445.864,411 371.933,409	3	445.861,494 371.937,284	4.85
3	445.861,494 371.937,284	4	445.856,278 371.943,74	8.3
4	445.856,278 371.943,74	5	445.500,542 371.733,667	413.133
5	445.500,542 371.733,667	6	445.502,642 371.730,037	4.194

Punct început	X / Y	Punct sfârșit	X / Y	Lungime segment (** (m)
6	445.502,642 371.730,037	1	445.506,389 371.721,986	8.88

** Lungimile segmentelor sunt determinate în planul de proiecție Stereo 70 și sunt rotunjite la 1 milimetru.

*** Distanța dintre puncte este formată din segmente cumulate ce sunt mai mici decât valoarea 1 milimetru.

**DATE DESPRE IMOBILUL NR. 3248**

Oficiul de Cadastru și Publicitate Imobiliară VALCEA
Biroul de Cadastru și Publicitate Imobiliară Ramnicu Valcea

A. Partea I. Descrierea imobilului

TEREN Extravilan

Adresa: Jud. Valcea

Nr. Crt	Nr cadastral Nr. topografic	Suprafața* (mp)	Observații / Referințe
A1		5.000	Sector cadastral:4 Teren neimprejmuit;

B. Partea II. Proprietari și acte

Inscrieri privitoare la dreptul de proprietate și alte drepturi reale	Referințe
/	
Act Notarial nr. 90/2009, din 30/12/2009 emis de BNP PIRVU IOANA (CERTIFICAT DE MOSTENITOR;);	
B1	A1
Intabulare, drept de PROPRIETATE, dobandit prin Succesiune, cota actuala 1/1, cota initiala 1/1 1) OPREA FLOAREA	

C. Partea III. SARCINI .

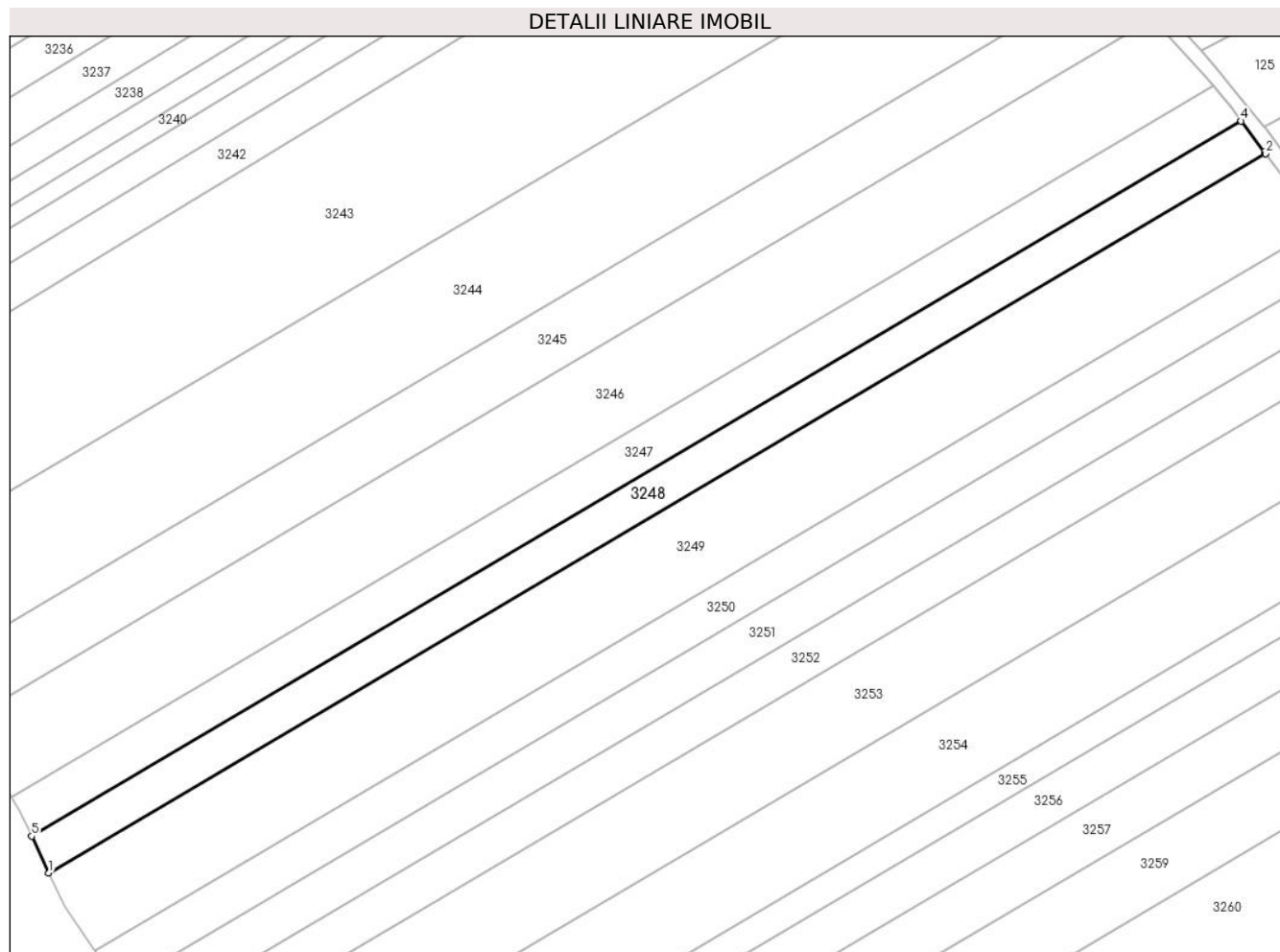
Inscrieri privind dezmembramintele dreptului de proprietate, drepturi reale de garanție și sarcini	Referințe
NU SUNT	

Anexa Nr. 1 La Partea I

Teren

Nr cadastral	Suprafața (mp)*	Observații / Referințe
	5.000	

* Suprafața este determinată în planul de proiecție Stereo 70.



Date referitoare la teren

Crt	Categorie folosință	Intravilan	Suprafața (mp)	Tarla	Parcelă	Nr. topo	Observații / Referințe
1	arabil	NU	5.000	15	1/113	-	

Lungime Segmente

1) Valorile lungimilor segmentelor sunt obținute din proiecție în plan.

Punct început	X / Y	Punct sfârșit	X / Y	Lungime segment (** (m)
1	445.511,473 371.711,065	2	445.871,668 371.923,771	418.311
2	445.871,668 371.923,771	3	445.871,298 371.924,262	0.615
3	445.871,298 371.924,262	4	445.864,411 371.933,409	11.45
4	445.864,411 371.933,409	5	445.506,389 371.721,986	415.788
5	445.506,389 371.721,986	1	445.511,473 371.711,065	12.046

**** Lungimile segmentelor sunt determinate în planul de proiecție Stereo 70 și sunt rotunjite la 1 milimetru.**

***** Distanța dintre puncte este formată din segmente cumulate ce sunt mai mici decât valoarea 1 milimetru.**

**DATE DESPRE IMOBILUL NR. 3249**

Oficiul de Cadastru și Publicitate Imobiliară VALCEA
Biroul de Cadastru și Publicitate Imobiliară Ramnicu Valcea

A. Partea I. Descrierea imobilului

TEREN Extravilan

Adresa: Jud. Valcea

Nr. Crt	Nr cadastral Nr. topografic	Suprafața* (mp)	Observații / Referințe
A1		11.200	Sector cadastral:4 Teren neimprejmuit;

B. Partea II. Proprietari și acte

Inscrieri privitoare la dreptul de proprietate și alte drepturi reale	Referințe
/	
Act Administrativ nr. 862/50631, din 18/06/2002 emis de CJSDPAT VALCEA (TITLU DE PROPRIETATE;);	
B1	A1
Intabulare, drept de PROPRIETATE, dobandit prin Reconstituire, cota actuala 1/1, cota initiala 1/1 1) CIUCĂ C. CONSTANTIN, LIPSA CNP;	

C. Partea III. SARCINI .


Inscrieri privind dezmembramintele dreptului de proprietate, drepturi reale de garanție și sarcini	Referințe
NU SUNT	

Anexa Nr. 1 La Partea I

Teren

Nr cadastral	Suprafața (mp)*	Observații / Referințe
	11.200	

* Suprafața este determinată în planul de proiecție Stereo 70.



Date referitoare la teren

Crt	Categorie folosință	Intravilan	Suprafața (mp)	Tarla	Parcelă	Nr. topo	Observații / Referințe
1	arabil	NU	11.200	15	1/45	-	

Lungime Segmente

1) Valorile lungimilor segmentelor sunt obținute din proiecție în plan.

Punct început	X / Y	Punct sfârșit	X / Y	Lungime segment (** (m)
1	445.525,089 371.688,159	2	445.887,773 371.902,335	421.202
2	445.887,773 371.902,335	3	445.887,692 371.902,488	0.173
3	445.887,692 371.902,488	4	445.871,668 371.923,771	26.641
4	445.871,668 371.923,771	5	445.511,473 371.711,065	418.311
5	445.511,473 371.711,065	6	445.516,014 371.701,311	10.759

Punct început	X / Y	Punct sfârșit	X / Y	Lungime segment (** (m)
6	445.516,014 371.701,311	1	445.525,089 371.688,159	15.979

** Lungimile segmentelor sunt determinate în planul de proiecție Stereo 70 și sunt rotunjite la 1 milimetru.

*** Distanța dintre puncte este formată din segmente cumulate ce sunt mai mici decât valoarea 1 milimetru.

**DATE DESPRE IMOBILUL NR. 3250**

Oficiul de Cadastru și Publicitate Imobiliară VALCEA
Biroul de Cadastru și Publicitate Imobiliară Ramnicu Valcea

A. Partea I. Descrierea imobilului

TEREN Extravilan

Adresa: Jud. Valcea

Nr. Crt	Nr cadastral Nr. topografic	Suprafața* (mp)	Observații / Referințe
A1		5.400	Sector cadastral:4 Teren neimprejmuit;

B. Partea II. Proprietari și acte

Inscrieri privitoare la dreptul de proprietate și alte drepturi reale	Referințe
/	
Act Administrativ nr. 305/50857, din 11/03/1997 emis de CJSDPAT VALCEA (TITLU DE PROPRIETATE;);	
B1	A1
Intabulare, drept de PROPRIETATE, dobandit prin Reconstituire, cota actuala 1/1, cota initiala 1/1 1) MARIN ILINCA , LIPSA CNP;	

C. Partea III. SARCINI .


Inscrieri privind dezmembramintele dreptului de proprietate, drepturi reale de garanție și sarcini	Referințe
NU SUNT	

Anexa Nr. 1 La Partea I

Teren

Nr cadastral	Suprafața (mp)*	Observații / Referințe
	5.400	

* Suprafața este determinată în planul de proiecție Stereo 70.



Date referitoare la teren

Crt	Categorie folosință	Intravilan	Suprafața (mp)	Tarla	Parcelă	Nr. topo	Observații / Referințe
1	arabil	NU	5.400	15	46	-	

Lungime Segmente

1) Valorile lungimilor segmentelor sunt obținute din proiecție în plan.

Punct început	X / Y	Punct sfârșit	X / Y	Lungime segment (** (m)
1	445.532,402 371.677,562	2	445.893,77 371.890,961	419.674
2	445.893,77 371.890,961	3	445.891,334 371.895,581	5.223
3	445.891,334 371.895,581	4	445.887,773 371.902,335	7.635
4	445.887,773 371.902,335	5	445.525,089 371.688,159	421.202
5	445.525,089 371.688,159	1	445.532,402 371.677,562	12.875

**** Lungimile segmentelor sunt determinate în planul de proiecție Stereo 70 și sunt rotunjite la 1 milimetru.**

***** Distanța dintre puncte este formată din segmente cumulate ce sunt mai mici decât valoarea 1 milimetru.**

**DATE DESPRE IMOBILUL NR. 3251**

Oficiul de Cadastru și Publicitate Imobiliară VALCEA
Biroul de Cadastru și Publicitate Imobiliară Ramnicu Valcea

A. Partea I. Descrierea imobilului

TEREN Extravilan

Adresa: Jud. Valcea

Nr. Crt	Nr cadastral Nr. topografic	Suprafața* (mp)	Observații / Referințe
A1		Din acte: 7.500 Masurata: 5.400	Sector cadastral:4 Teren neimprejmuit; DIFERENTA DE SUPRAFATA SE AFLA LA CF 35774 SI IN UAT VITOMIRESTI

B. Partea II. Proprietari și acte

Inscrieri privitoare la dreptul de proprietate și alte drepturi reale		Referințe
/		
Act Administrativ nr. 13115/93, din 25/09/2000 emis de CJSDPAT OLT (TITLU DE PROPRIETATE;);		
B1	Intabulare, drept de PROPRIETATE, dobandit prin Reconstituire, cota actuala 1/1, cota initiala 1/1 1) CONSTANTIN EMANOIL, LIPSA CNP;	A1

C. Partea III. SARCINI .

Inscrieri privind dezmembramintele dreptului de proprietate, drepturi reale de garanție și sarcini	Referințe
NU SUNT	


Anexa Nr. 1 La Partea I

Teren

Nr cadastral	Suprafața (mp)*	Observații / Referințe
	Din acte: 7.500 Masurata: 5.400	DIFERENTA DE SUPRAFATA SE AFLA LA CF 35774 SI IN UAT VITOMIRESTI

* Suprafața este determinată în planul de proiecție Stereo 70.

DETALII LINIARE IMOBIL



Date referitoare la teren

Crt	Categorie folosință	Intra vilan	Suprafața (mp)	Tarla	Parcelă	Nr. topo	Observații / Referințe
1	arabil	NU	5.400	15	1/47	-	TARLA 100, PARCELA 30 DIN ACT

Lungime Segmente

1) Valorile lungimilor segmentelor sunt obținute din proiecție în plan.

Punct început	X / Y	Punct sfârșit	X / Y	Lungime segment (** (m)
1	445.899,788 371.879,548	2	445.893,77 371.890,961	12.902
2	445.893,77 371.890,961	3	445.532,402 371.677,562	419.674
3	445.532,402 371.677,562	4	445.537,109 371.670,741	8.287
4	445.537,109 371.670,741	5	445.539,179 371.666,597	4.632
5	445.539,179 371.666,597	1	445.899,788 371.879,548	418.792

**** Lungimile segmentelor sunt determinate în planul de proiecție Stereo 70 și sunt rotunjite la 1 milimetru.**

***** Distanța dintre puncte este formată din segmente cumulate ce sunt mai mici decât valoarea 1 milimetru.**

**DATE DESPRE IMOBILUL NR. 3252**

Oficiul de Cadastru și Publicitate Imobiliară VALCEA
Biroul de Cadastru și Publicitate Imobiliară Ramnicu Valcea

A. Partea I. Descrierea imobilului

TEREN Extravilan

Adresa: Jud. Valcea

Nr. Crt	Nr cadastral Nr. topografic	Suprafața* (mp)	Observații / Referințe
A1		5.400	Sector cadastral:4 Teren neimprejmuit;

B. Partea II. Proprietari și acte

Inscrieri privitoare la dreptul de proprietate și alte drepturi reale	Referințe
/	
Act Administrativ nr. 861/50631, din 22/03/2002 emis de CJSDPAT VALCEA (TITLU DE PROPRIETATE;);	
B1	A1
Intabulare, drept de PROPRIETATE, dobandit prin Reconstituire, cota actuala 1/1, cota initiala 1/1	
1) ANTONOIU D. CONSTANTIN, LIPSA CNP;	

C. Partea III. SARCINI .


Inscrieri privind dezmembramintele dreptului de proprietate, drepturi reale de garanție și sarcini	Referințe
NU SUNT	

Anexa Nr. 1 La Partea I

Teren

Nr cadastral	Suprafața (mp)*	Observații / Referințe
	5.400	

* Suprafața este determinată în planul de proiecție Stereo 70.



Date referitoare la teren

Crt	Categorie folosință	Intravilan	Suprafața (mp)	Tarla	Parcelă	Nr. topo	Observații / Referințe
1	arabil	NU	5.400	15	1/48	-	

Lungime Segmente

1) Valorile lungimilor segmentelor sunt obținute din proiecție în plan.

Punct început	X / Y	Punct sfârșit	X / Y	Lungime segment (** (m)
1	445.546,124 371.655,731	2	445.906,501 371.868,544	418.522
2	445.906,501 371.868,544	3	445.901,665 371.875,989	8.878
3	445.901,665 371.875,989	4	445.899,788 371.879,548	4.024
4	445.899,788 371.879,548	5	445.539,179 371.666,597	418.792
5	445.539,179 371.666,597	6	445.542,943 371.659,063	8.422

Punct început	X / Y	Punct sfârșit	X / Y	Lungime segment (** (m)
6	445.542,943 371.659,063	1	445.546,124 371.655,731	4.607

** Lungimile segmentelor sunt determinate în planul de proiecție Stereo 70 și sunt rotunjite la 1 milimetru.

*** Distanța dintre puncte este formată din segmente cumulate ce sunt mai mici decât valoarea 1 milimetru.

**DATE DESPRE IMOBILUL NR. 3253**

Oficiul de Cadastru și Publicitate Imobiliară VALCEA
Biroul de Cadastru și Publicitate Imobiliară Ramnicu Valcea

A. Partea I. Descrierea imobilului

TEREN Extravilan

Adresa: Jud. Valcea

Nr. Crt	Nr cadastral Nr. topografic	Suprafața* (mp)	Observații / Referințe
A1		10.600	Sector cadastral:4 Teren neimprejmuit;

B. Partea II. Proprietari și acte

Inscrieri privitoare la dreptul de proprietate și alte drepturi reale	Referințe
/	
Act Administrativ nr. 254/28735, din 24/06/1996 emis de CJSDPAT VALCEA (TITLU DE PROPRIETATE;);	
B1	A1
Intabulare, drept de PROPRIETATE, dobandit prin Reconstituire, cota actuala 1/1, cota initiala 1/1 1) PĂNOIU C. ILIE DEFUNCT:Da	

C. Partea III. SARCINI .


Inscrieri privind dezmembramintele dreptului de proprietate, drepturi reale de garanție și sarcini	Referințe
NU SUNT	

Anexa Nr. 1 La Partea I

Teren

Nr cadastral	Suprafața (mp)*	Observații / Referințe
	10.600	

* Suprafața este determinată în planul de proiecție Stereo 70.



Date referitoare la teren

Crt	Categorie folosință	Intravilan	Suprafața (mp)	Tarla	Parcelă	Nr. topo	Observații / Referințe
1	arabil	NU	10.600	15	1/49	-	

Lungime Segmente

1) Valorile lungimilor segmentelor sunt obținute din proiecție în plan.

Punct început	X / Y	Punct sfârșit	X / Y	Lungime segment (** (m)
1	445.564,187 371.636,812	2	445.920,392 371.847,162	413.678
2	445.920,392 371.847,162	3	445.914,811 371.855,753	10.245
3	445.914,811 371.855,753	4	445.906,501 371.868,544	15.253
4	445.906,501 371.868,544	5	445.546,124 371.655,731	418.522
5	445.546,124 371.655,731	1	445.564,187 371.636,812	26.157

**** Lungimile segmentelor sunt determinate în planul de proiecție Stereo 70 și sunt rotunjite la 1 milimetru.**

***** Distanța dintre puncte este formată din segmente cumulate ce sunt mai mici decât valoarea 1 milimetru.**

**DATE DESPRE IMOBILUL NR. 3254**

Oficiul de Cadastru și Publicitate Imobiliară VALCEA
Biroul de Cadastru și Publicitate Imobiliară Ramnicu Valcea

A. Partea I. Descrierea imobilului

TEREN Extravilan

Adresa: Jud. Valcea

Nr. Crt	Nr cadastral Nr. topografic	Suprafața* (mp)	Observații / Referințe
A1		10.600	Sector cadastral:4 Teren neimprejmuț;

B. Partea II. Proprietari și acte

Inscrieri privitoare la dreptul de proprietate și alte drepturi reale	Referințe
/	
Act Administrativ nr. 545/46454, din 09/03/1999 emis de CJSDPAT VALCEA (TITLU DE PROPRIETATE;);	
B1	A1
Intabulare, drept de PROPRIETATE, dobândit prin Reconstituire, cota actuala 1/1, cota initiala 1/1	
1) DINĂ D. CONSTANTIN , LIPSA CNP;	
2) DINĂ D. NICOLAE , LIPSA CNP;	
3) VĂCĂROIU I. MARIA , LIPSA CNP;	

C. Partea III. SARCINI .


Inscrieri privind dezmembramintele dreptului de proprietate, drepturi reale de garanție și sarcini	Referințe
NU SUNT	

Anexa Nr. 1 La Partea I

Teren

Nr cadastral	Suprafața (mp)*	Observații / Referințe
	10.600	

* Suprafața este determinată în planul de proiecție Stereo 70.



Date referitoare la teren

Crt	Categorie folosință	Intravilan	Suprafața (mp)	Tarla	Parcelă	Nr. topo	Observații / Referințe
1	arabil	NU	10.600	15	50	-	

Lungime Segmente

1) Valorile lungimilor segmentelor sunt obținute din proiecție în plan.

Punct început	X / Y	Punct sfârșit	X / Y	Lungime segment (** (m)
1	445.582,111 371.617,497	2	445.934,431 371.825,552	409.165
2	445.934,431 371.825,552	3	445.920,392 371.847,162	25.77
3	445.920,392 371.847,162	4	445.564,187 371.636,812	413.678
4	445.564,187 371.636,812	5	445.573,017 371.627,564	12.786
5	445.573,017 371.627,564	6	445.578,245 371.619,617	9.512

Punct început	X / Y	Punct sfârșit	X / Y	Lungime segment (** (m)
6	445.578,245 371.619,617	1	445.582,111 371.617,497	4.409

** Lungimile segmentelor sunt determinate în planul de proiecție Stereo 70 și sunt rotunjite la 1 milimetru.

*** Distanța dintre puncte este formată din segmente cumulate ce sunt mai mici decât valoarea 1 milimetru.

**DATE DESPRE IMOBILUL NR. 3255**

Oficiul de Cadastru și Publicitate Imobiliară VALCEA
Biroul de Cadastru și Publicitate Imobiliară Ramnicu Valcea

A. Partea I. Descrierea imobilului

TEREN Extravilan

Adresa: Jud. Valcea

Nr. Crt	Nr cadastral Nr. topografic	Suprafața* (mp)	Observații / Referințe
A1		3.598	Sector cadastral:4 Teren neimprejmuit;

B. Partea II. Proprietari și acte

Inscrieri privitoare la dreptul de proprietate și alte drepturi reale	Referințe
/	
Act Administrativ nr. 161/50908, din 27/03/1996 emis de CJSDPAT VALCEA (TITLU DE PROPRIETATE;);	
B1	A1
Intabulare, drept de PROPRIETATE, dobandit prin Reconstituire, cota actuala 1/1, cota initiala 1/1	
1) CÎRCIOGEL CONSTANTIN, LIPSA CNP;	
2) CÎRCIOGEL PARASCHIVA, LIPSA CNP;	

C. Partea III. SARCINI .


Inscrieri privind dezmembramintele dreptului de proprietate, drepturi reale de garanție și sarcini	Referințe
NU SUNT	

Anexa Nr. 1 La Partea I

Teren

Nr cadastral	Suprafața (mp)*	Observații / Referințe
	3.598	

* Suprafața este determinată în planul de proiecție Stereo 70.



Date referitoare la teren

Crt	Categorie folosință	Intravilan	Suprafața (mp)	Tarla	Parcelă	Nr. topo	Observații / Referințe
1	arabil	NU	3.598	15	1/51	-	

Lungime Segmente

1) Valorile lungimilor segmentelor sunt obținute din proiecție în plan.

Punct început	X / Y	Punct sfârșit	X / Y	Lungime segment (** (m)
1	445.590,699 371.612,301	2	445.939,66 371.818,373	405.265
2	445.939,66 371.818,373	3	445.935,233 371.824,316	7.411
3	445.935,233 371.824,316	4	445.934,431 371.825,552	1.473
4	445.934,431 371.825,552	5	445.582,111 371.617,497	409.165
5	445.582,111 371.617,497	6	445.588,99 371.613,725	7.845

Punct început	X / Y	Punct sfârșit	X / Y	Lungime segment (** (m)
6	445.588,99 371.613,725	1	445.590,699 371.612,301	2.225

** Lungimile segmentelor sunt determinate în planul de proiecție Stereo 70 și sunt rotunjite la 1 milimetru.

*** Distanța dintre puncte este formată din segmente cumulate ce sunt mai mici decât valoarea 1 milimetru.

**DATE DESPRE IMOBILUL NR. 3256**

Oficiul de Cadastru și Publicitate Imobiliară VALCEA
Biroul de Cadastru și Publicitate Imobiliară Ramnicu Valcea

A. Partea I. Descrierea imobilului

TEREN Extravilan

Adresa: Jud. Valcea

Nr. Crt	Nr cadastral Nr. topografic	Suprafața* (mp)	Observații / Referințe
A1		5.402	Sector cadastral:4 Teren neimprejmuit;

B. Partea II. Proprietari și acte

Inscrieri privitoare la dreptul de proprietate și alte drepturi reale	Referințe
/	
Act Administrativ nr. 157/50908, din 27/03/1996 emis de CJSDPAT VALCEA (TITLU DE PROPRIETATE;);	
B1	A1
Intabulare, drept de PROPRIETATE, dobandit prin Reconstituire, cota actuala 1/1, cota initiala 1/1	
1) CÎRCIOGEL N. CONSTANTIN, LIPSA CNP;	

C. Partea III. SARCINI .

Inscrieri privind dezmembramintele dreptului de proprietate, drepturi reale de garanție și sarcini	Referințe
NU SUNT	


Anexa Nr. 1 La Partea I

Teren

Nr cadastral	Suprafața (mp)*	Observații / Referințe
	5.402	

* Suprafața este determinată în planul de proiecție Stereo 70.

DETALII LINIARE IMOBIL



Date referitoare la teren

Crt	Categorie folosință	Intra vilan	Suprafața (mp)	Tarla	Parcelă	Nr. topo	Observații / Referințe
1	arabil	NU	5.402	15	1/52	-	

Lungime Segmente

1) Valorile lungimilor segmentelor sunt obținute din proiecție în plan.

Punct început	X / Y	Punct sfârșit	X / Y	Lungime segment (** (m)
1	445.601,493 371.603,131	2	445.947,701 371.807,578	402.068
2	445.947,701 371.807,578	3	445.939,66 371.818,373	13.461
3	445.939,66 371.818,373	4	445.590,699 371.612,301	405.265
4	445.590,699 371.612,301	5	445.600,103 371.604,464	12.241
5	445.600,103 371.604,464	1	445.601,493 371.603,131	1.926

**** Lungimile segmentelor sunt determinate în planul de proiecție Stereo 70 și sunt rotunjite la 1 milimetru.**

***** Distanța dintre puncte este formată din segmente cumulate ce sunt mai mici decât valoarea 1 milimetru.**

**DATE DESPRE IMOBILUL NR. 3257**

Oficiul de Cadastru și Publicitate Imobiliară VALCEA
Biroul de Cadastru și Publicitate Imobiliară Ramnicu Valcea

A. Partea I. Descrierea imobilului

TEREN Extravilan

Adresa: Jud. Valcea

Nr. Crt	Nr cadastral Nr. topografic	Suprafața* (mp)	Observații / Referințe
A1		6.300	Sector cadastral:4 Teren neimprejmuit;

B. Partea II. Proprietari și acte

Inscrieri privitoare la dreptul de proprietate și alte drepturi reale	Referințe
/	
Act Administrativ nr. 670/28735, din 15/11/1996 emis de CJSDPAT VALCEA (TITLU DE PROPRIETATE;);	
B1	A1
Intabulare, drept de PROPRIETATE, dobandit prin Reconstituire, cota actuala 1/1, cota initiala 1/1	
1) CÎRCIOGEL PARASCHIVA, LIPSA CNP;	

C. Partea III. SARCINI .

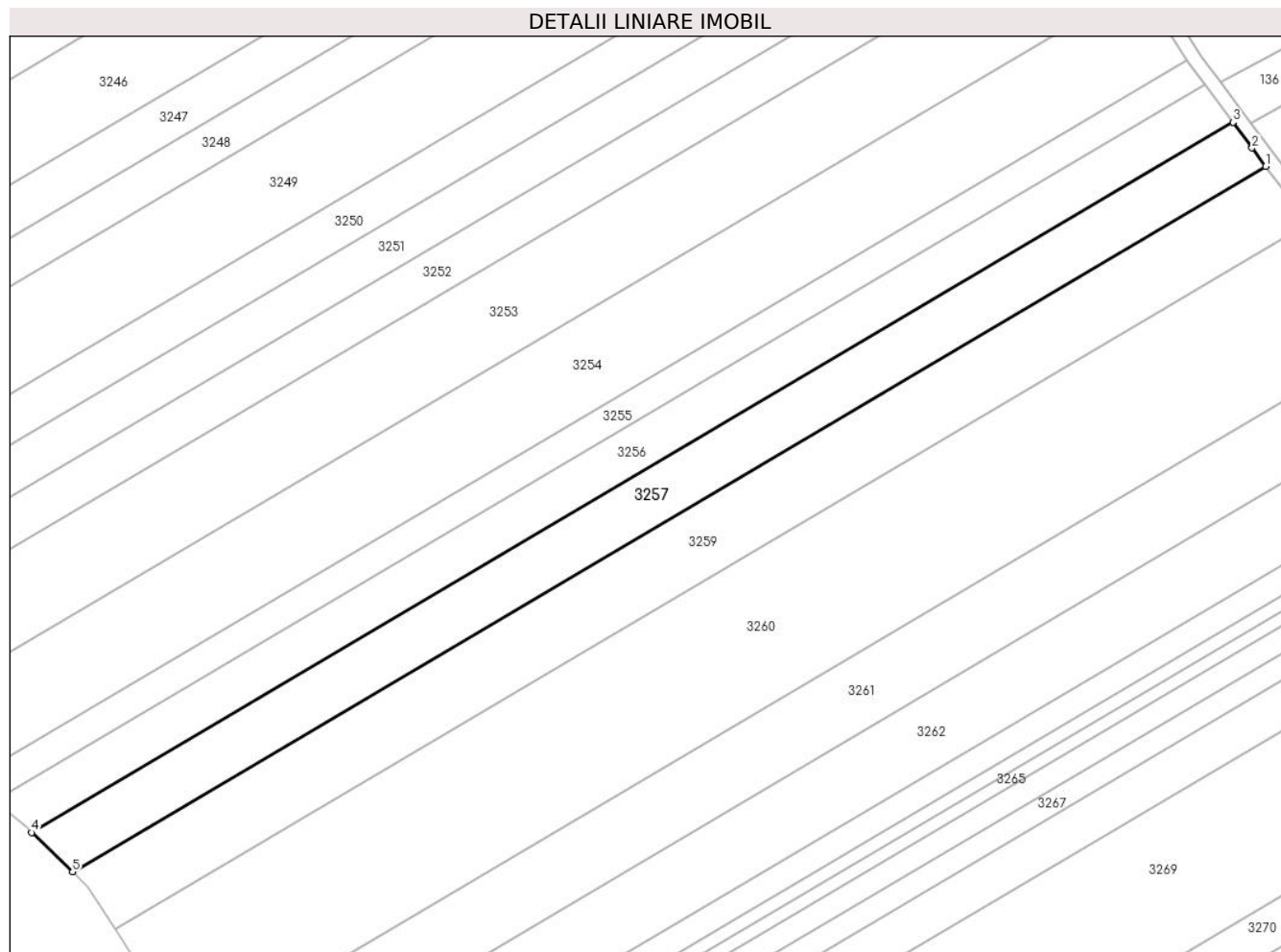
Inscrieri privind dezmembramintele dreptului de proprietate, drepturi reale de garanție și sarcini	Referințe
NU SUNT	

Anexa Nr. 1 La Partea I

Teren

Nr cadastral	Suprafaţa (mp)*	Observații / Referințe
	6.300	

* Suprafața este determinată în planul de proiecție Stereo 70.



Date referitoare la teren

Crt	Categorie folosință	Intravilan	Suprafața (mp)	Tarla	Parcelă	Nr. topo	Observații / Referințe
1	arabil	NU	6.300	15	53	-	

Lungime Segmente

1) Valorile lungimilor segmentelor sunt obținute din proiecție în plan.

Punct început	X / Y	Punct sfârșit	X / Y	Lungime segment (** (m)
1	445.957,146 371.794,896	2	445.953,201 371.800,193	6.605
2	445.953,201 371.800,193	3	445.947,701 371.807,578	9.208
3	445.947,701 371.807,578	4	445.601,493 371.603,131	402.068
4	445.601,493 371.603,131	5	445.613,279 371.591,832	16.327
5	445.613,279 371.591,832	1	445.957,146 371.794,896	399.349

**** Lungimile segmentelor sunt determinate în planul de proiecție Stereo 70 și sunt rotunjite la 1 milimetru.**

***** Distanța dintre puncte este formată din segmente cumulate ce sunt mai mici decât valoarea 1 milimetru.**

**DATE DESPRE IMOBILUL NR. 3259**

Oficiul de Cadastru și Publicitate Imobiliară VALCEA
Biroul de Cadastru și Publicitate Imobiliară Ramnicu Valcea

A. Partea I. Descrierea imobilului

TEREN Extravilan

Adresa: Jud. Valcea

Nr. Crt	Nr cadastral Nr. topografic	Suprafața* (mp)	Observații / Referințe
A1		8.100	Sector cadastral:4 Teren neimprejmuit;

B. Partea II. Proprietari și acte

Inscrieri privitoare la dreptul de proprietate și alte drepturi reale	Referințe
/	
Act Administrativ nr. 2004, din 17/04/2024 emis de PRIMARIA COMUNEI DRAGOESTI (ADEVÉRINTA;);	
B1	Inscrierea posesiei, drept de PROPRIETATE, dobandit prin Lege, cota actuala 1/1, cota initiala 1/1 1) NEIDENTIFICAT , CIF:00000000000000
Act Normativ nr. 7, din 13/03/1996 emis de PARLAMENTUL ROMANIEI (LEGE; (,art 13));	
B2	Se notează mențiunea de proprietar neidentificat.

C. Partea III. SARCINI .

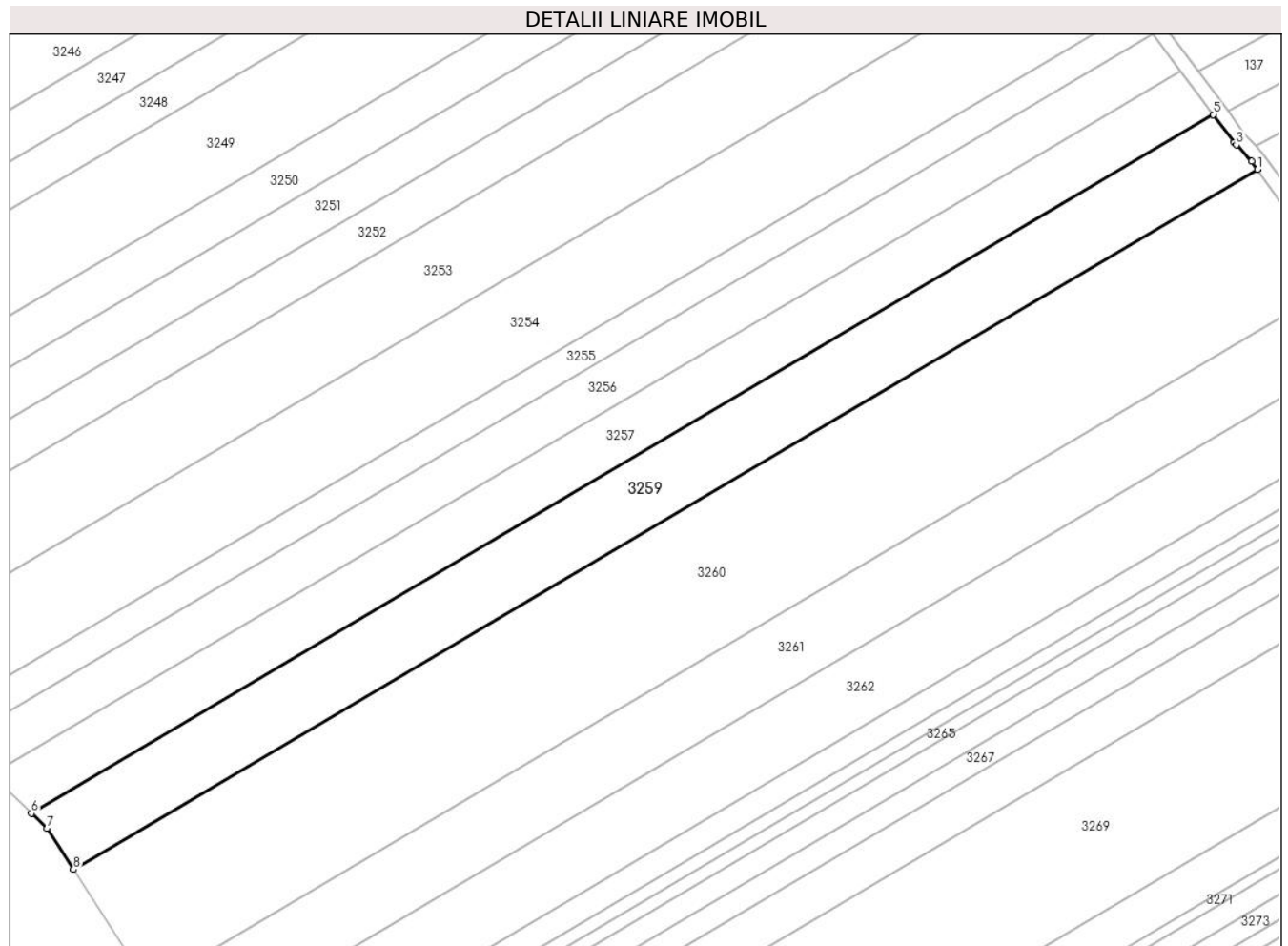
Inscrieri privind dezmembramintele dreptului de proprietate, drepturi reale de garanție și sarcini	Referințe
NU SUNT	

Anexa Nr. 1 La Partea I

Teren

Nr cadastral	Suprafața (mp)*	Observații / Referințe
	8.100	

* Suprafața este determinată în planul de proiecție Stereo 70.



Date referitoare la teren

Crt	Categorie folosință	Intra vilan	Suprafața (mp)	Tarla	Parcelă	Nr. topo	Observații / Referințe
1	arabil	NU	8.100	15	54	-	

Lungime Segmente

1) Valorile lungimilor segmentelor sunt obținute din proiecție în plan.

Punct început	X / Y	Punct sfârșit	X / Y	Lungime segment (** (m)
1	445.970,015 371.778,924	2	445.968,353 371.781,292	2.893
2	445.968,353 371.781,292	3	445.963,876 371.786,054	6.536
3	445.963,876 371.786,054	4	445.963,185 371.786,789	1.009
4	445.963,185 371.786,789	5	445.957,146 371.794,896	10.109
5	445.957,146 371.794,896	6	445.613,279 371.591,832	399.349

Punct început	X / Y	Punct sfârșit	X / Y	Lungime segment (** (m)
6	445.613,279 371.591,832	7	445.617,765 371.587,532	6.214
7	445.617,765 371.587,532	8	445.625,568 371.575,517	14.326
8	445.625,568 371.575,517	1	445.970,015 371.778,924	400.023

** Lungimile segmentelor sunt determinate în planul de proiecție Stereo 70 și sunt rotunjite la 1 milimetru.

*** Distanța dintre puncte este formată din segmente cumulate ce sunt mai mici decât valoarea 1 milimetru.

**DATE DESPRE IMOBILUL NR. 3260**

Oficiul de Cadastru și Publicitate Imobiliară VALCEA
Biroul de Cadastru și Publicitate Imobiliară Ramnicu Valcea

A. Partea I. Descrierea imobilului

TEREN Extravilan

Adresa: Jud. Valcea, Punct Boncani

Nr. Crt	Nr cadastral Nr. topografic	Suprafața* (mp)	Observații / Referințe
A1	35443	16.200	Sector cadastral:4 Teren neimprejmuit;

B. Partea II. Proprietari și acte

Inscrieri privitoare la dreptul de proprietate și alte drepturi reale	Referințe
49752 / 30/08/2018	
Act Administrativ nr. 383/50857, din 11/03/1997 emis de Comisia Judeteana Valcea;	
B1	A1
Intabulare, drept de PROPRIETATE, dobandit prin Lege, cota actuala 1/1, cota initiala 1/1	
1) STANICA FLOREA	

C. Partea III. SARCINI .


Inscrieri privind dezmembramintele dreptului de proprietate, drepturi reale de garanție și sarcini	Referințe
NU SUNT	

Anexa Nr. 1 La Partea I

Teren

Nr cadastral	Suprafața (mp)*	Observații / Referințe
35443	16.200	

* Suprafața este determinată în planul de proiecție Stereo 70.



Date referitoare la teren

Crt	Categorie folosință	Intravilan	Suprafața (mp)	Tarla	Parcelă	Nr. topo	Observații / Referințe
1	arabil	NU	16.200	15	55	-	

Lungime Segmente

1) Valorile lungimilor segmentelor sunt obținute din proiecție în plan.

Punct început	X / Y	Punct sfârșit	X / Y	Lungime segment (** (m)
1	445.993,621 371.745,925	2	445.985,961 371.756,21	12.824
2	445.985,961 371.756,21	3	445.970,015 371.778,924	27.752
3	445.970,015 371.778,924	4	445.625,568 371.575,517	400.023
4	445.625,568 371.575,517	5	445.647,602 371.541,59	40.454
5	445.647,602 371.541,59	1	445.993,621 371.745,925	401.848

**** Lungimile segmentelor sunt determinate în planul de proiecție Stereo 70 și sunt rotunjite la 1 milimetru.**

***** Distanța dintre puncte este formată din segmente cumulate ce sunt mai mici decât valoarea 1 milimetru.**



DATE DESPRE IMOBILUL NR. 3261

Oficiul de Cadastru și Publicitate Imobiliară VALCEA
Biroul de Cadastru și Publicitate Imobiliară Ramnicu Valcea

A. Partea I. Descrierea imobilului

TEREN Extravilan

Adresa: Jud. Valcea

Nr. Crt	Nr cadastral Nr. topografic	Suprafața* (mp)	Observații / Referințe
A1		8.100	Sector cadastral:4 Teren neimprejmuit;

B. Partea II. Proprietari și acte

Inscrieri privitoare la dreptul de proprietate și alte drepturi reale	Referințe
/	
Act Administrativ nr. 70/43053, din 08/08/1991 emis de CJSDPAT VALCEA (TITLU DE PROPRIETATE;);	
B1	A1
Intabulare, drept de PROPRIETATE, dobandit prin Reconstituire, cota actuala 1/1, cota initiala 1/1	
1) BĂIȚA M. CONSTANTIN , LIPSA CNP;	

C. Partea III. SARCINI .

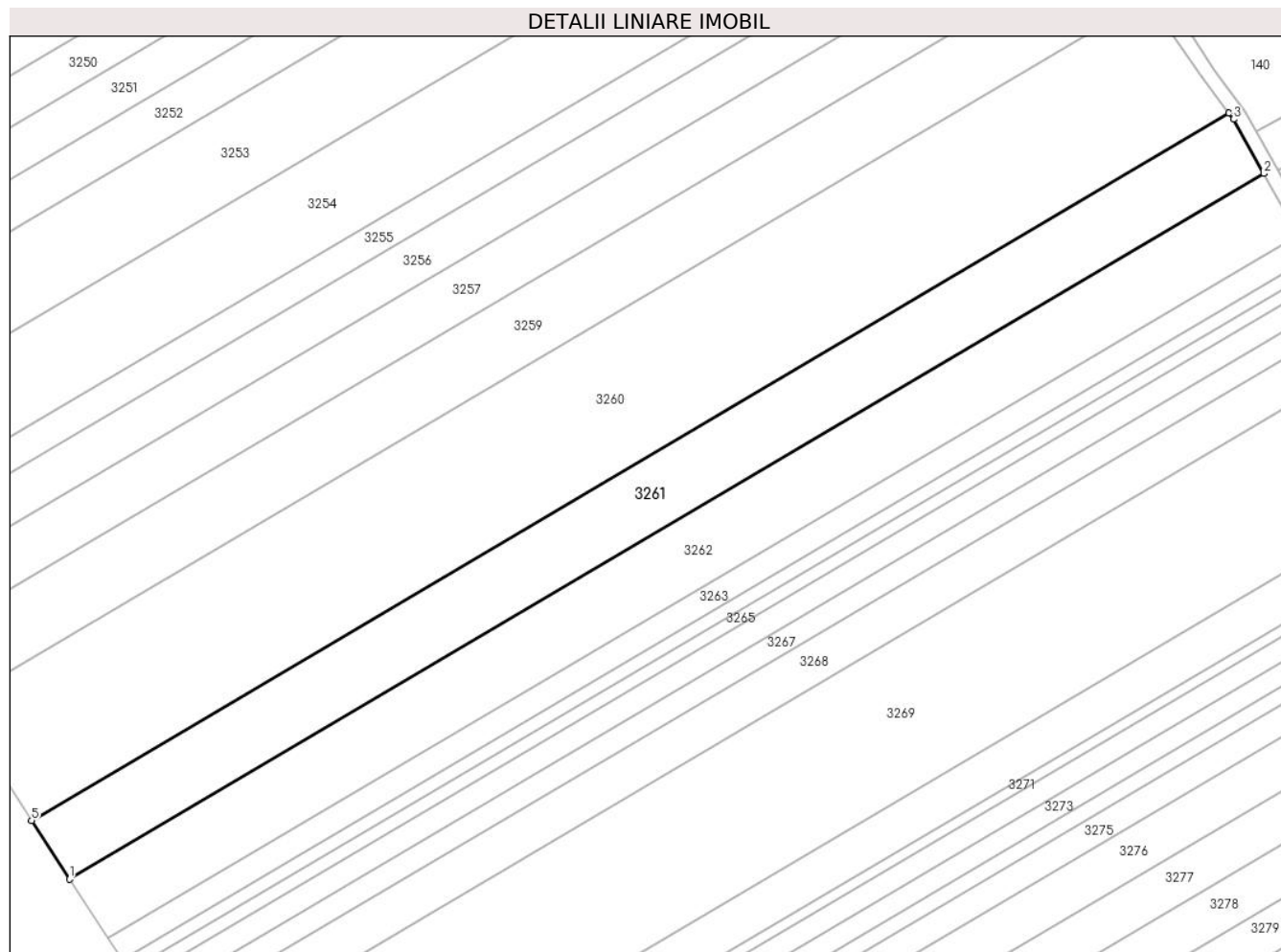
Inscrieri privind dezmembramintele dreptului de proprietate, drepturi reale de garanție și sarcini	Referințe
NU SUNT	

Anexa Nr. 1 La Partea I

Teren

Nr cadastral	Suprafața (mp)*	Observații / Referințe
	8.100	

* Suprafața este determinată în planul de proiecție Stereo 70.



Date referitoare la teren

Crt	Categorie folosință	Intravilan	Suprafața (mp)	Tarla	Parcelă	Nr. topo	Observații / Referințe
1	arabil	NU	8.100	15	1/5	-	

Lungime Segmente

1) Valorile lungimilor segmentelor sunt obținute din proiecție în plan.

Punct început	X / Y	Punct sfârșit	X / Y	Lungime segment (** (m)
1	445.658,602 371.524,653	2	446.003,698 371.728,442	400.776
2	446.003,698 371.728,442	3	445.994,954 371.744,135	17.965
3	445.994,954 371.744,135	4	445.993,621 371.745,925	2.232
4	445.993,621 371.745,925	5	445.647,602 371.541,59	401.848
5	445.647,602 371.541,59	1	445.658,602 371.524,653	20.196

**** Lungimile segmentelor sunt determinate în planul de proiecție Stereo 70 și sunt rotunjite la 1 milimetru.**

***** Distanța dintre puncte este formată din segmente cumulate ce sunt mai mici decât valoarea 1 milimetru.**

**DATE DESPRE IMOBILUL NR. 3262**

Oficiul de Cadastru și Publicitate Imobiliară VALCEA
Biroul de Cadastru și Publicitate Imobiliară Ramnicu Valcea

A. Partea I. Descrierea imobilului

TEREN Extravilan

Adresa: Jud. Valcea

Nr. Crt	Nr cadastral Nr. topografic	Suprafața* (mp)	Observații / Referințe
A1		8.100	Sector cadastral:4 Teren neimprejmuit;

B. Partea II. Proprietari și acte

Inscrieri privitoare la dreptul de proprietate și alte drepturi reale	Referințe
/	
Act Administrativ nr. 322/50857, din 11/03/1997 emis de CJSDPAT VALCEA (TITLU DE PROPRIETATE;);	
B1	A1
Intabulare, drept de PROPRIETATE, dobandit prin Reconstituire, cota actuala 1/1, cota initiala 1/1	
1) MAZILU MARIN, LIPSA CNP;	
2) BĂIȚĂ ELENA, LIPSA CNP;	

C. Partea III. SARCINI .

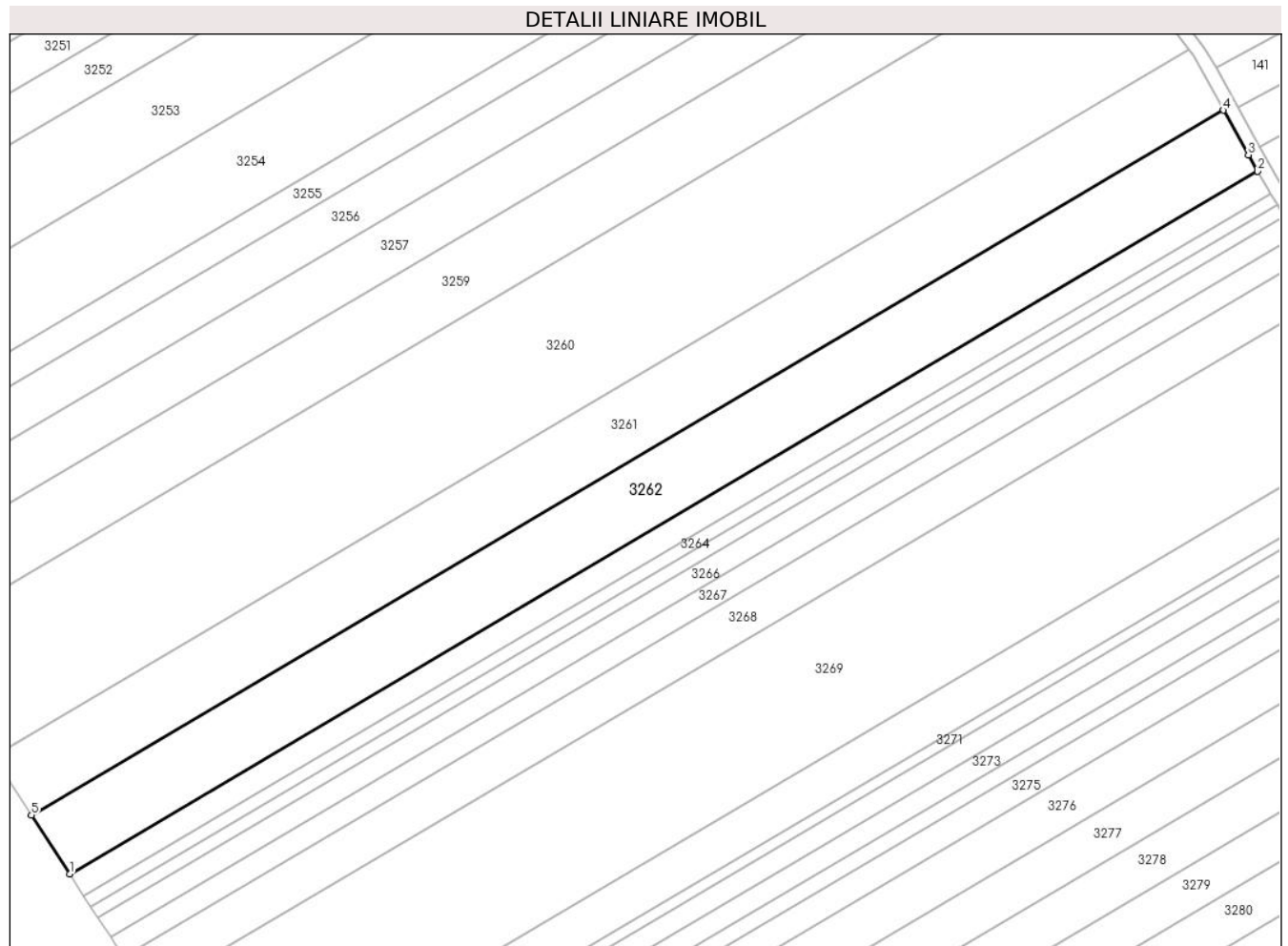
Inscrieri privind dezmembramintele dreptului de proprietate, drepturi reale de garanție și sarcini	Referințe
NU SUNT	

Anexa Nr. 1 La Partea I

Teren

Nr cadastral	Suprafața (mp)*	Observații / Referințe
	8.100	

* Suprafața este determinată în planul de proiecție Stereo 70.



Date referitoare la teren

Crt	Categorie folosință	Intravilan	Suprafața (mp)	Tarla	Parcelă	Nr. topo	Observații / Referințe
1	arabil	NU	8.100	15	1/56	-	

Lungime Segmente

1) Valorile lungimilor segmentelor sunt obținute din proiecție în plan.

Punct început	X / Y	Punct sfârșit	X / Y	Lungime segment (** (m)
1	445.669,639 371.507,659	2	446.013,554 371.710,751	399.404
2	446.013,554 371.710,751	3	446.010,886 371.715,541	5.483
3	446.010,886 371.715,541	4	446.003,698 371.728,442	14.768
4	446.003,698 371.728,442	5	445.658,602 371.524,653	400.776
5	445.658,602 371.524,653	1	445.669,639 371.507,659	20.264

**** Lungimile segmentelor sunt determinate în planul de proiecție Stereo 70 și sunt rotunjite la 1 milimetru.**

***** Distanța dintre puncte este formată din segmente cumulate ce sunt mai mici decât valoarea 1 milimetru.**

**DATE DESPRE IMOBILUL NR. 3263**

Oficiul de Cadastru și Publicitate Imobiliară VALCEA
 Biroul de Cadastru și Publicitate Imobiliară Ramnicu Valcea

A. Partea I. Descrierea imobilului

TEREN Extravilan

Adresa: Jud. Valcea

Nr. Crt	Nr cadastral Nr. topografic	Suprafața* (mp)	Observații / Referințe
A1		Din acte: 4.800 Masurata: 3.000	Sector cadastral:4 Teren neimprejmuit; DIFERENTA DE SUPRAFATA SE AFLA IN UAT VITOMIRESTI

B. Partea II. Proprietari și acte

Inscrieri privitoare la dreptul de proprietate și alte drepturi reale		Referințe
/		
Act Administrativ nr. 13115/88, din 25/09/2000 emis de CJSDPAT OLT (TITLU DE PROPRIETATE;);		
B1	Intabulare, drept de PROPRIETATE, dobandit prin Reconstituire, cota actuala 1/1, cota initiala 1/1 1) VIERU NICOLAE, LIPSA CNP;	A1

C. Partea III. SARCINI .

Inscrieri privind dezmembramintele dreptului de proprietate, drepturi reale de garanție și sarcini	Referințe
NU SUNT	


Anexa Nr. 1 La Partea I

Teren

Nr cadastral	Suprafața (mp)*	Observații / Referințe
	Din acte: 4.800 Masurata: 3.000	DIFERENTA DE SUPRAFATA SE AFLA IN UAT VITOMIRESTI

* Suprafața este determinată în planul de proiecție Stereo 70.

DETALII LINIARE IMOBIL



Date referitoare la teren

Crt	Categorie folosință	Intravilan	Suprafața (mp)	Tarla	Parcelă	Nr. topo	Observații / Referințe
1	arabil	NU	3.000	15	1/57	-	TARLA 100, PARCELA 33 DIN ACT

Lungime Segmente

1) Valorile lungimilor segmentelor sunt obținute din proiecție în plan.

Punct început	X / Y	Punct sfârșit	X / Y	Lungime segment (** (m)
1	446.017,268 371.704,216	2	446.016,462 371.705,532	1.543
2	446.016,462 371.705,532	3	446.013,554 371.710,751	5.974
3	446.013,554 371.710,751	4	445.669,639 371.507,659	399.404
4	445.669,639 371.507,659	5	445.673,736 371.501,35	7.523
5	445.673,736 371.501,35	1	446.017,268 371.704,216	398.96

**** Lungimile segmentelor sunt determinate în planul de proiecție Stereo 70 și sunt rotunjite la 1 milimetru.**

***** Distanța dintre puncte este formată din segmente cumulate ce sunt mai mici decât valoarea 1 milimetru.**

**DATE DESPRE IMOBILUL NR. 3264**

Oficiul de Cadastru și Publicitate Imobiliară VALCEA
Biroul de Cadastru și Publicitate Imobiliară Ramnicu Valcea

A. Partea I. Descrierea imobilului

TEREN Extravilan

Adresa: Jud. Valcea

Nr. Crt	Nr cadastral Nr. topografic	Suprafața* (mp)	Observații / Referințe
A1		1.500	Sector cadastral:4 Teren neimprejmuit;

B. Partea II. Proprietari și acte

Inscrieri privitoare la dreptul de proprietate și alte drepturi reale	Referințe
/	
Act Administrativ nr. 2004/50914, din 17/08/2002 emis de CJSDPAT VALCEA (TITLU DE PROPRIETATE;);	
B1	A1
Intabulare, drept de PROPRIETATE, dobandit prin Reconstituire, cota actuala 1/1, cota initiala 1/1 1) TUDOR DUMITRA, LIPSA CNP;	

C. Partea III. SARCINI .

Inscrieri privind dezmembramintele dreptului de proprietate, drepturi reale de garanție și sarcini	Referințe
NU SUNT	

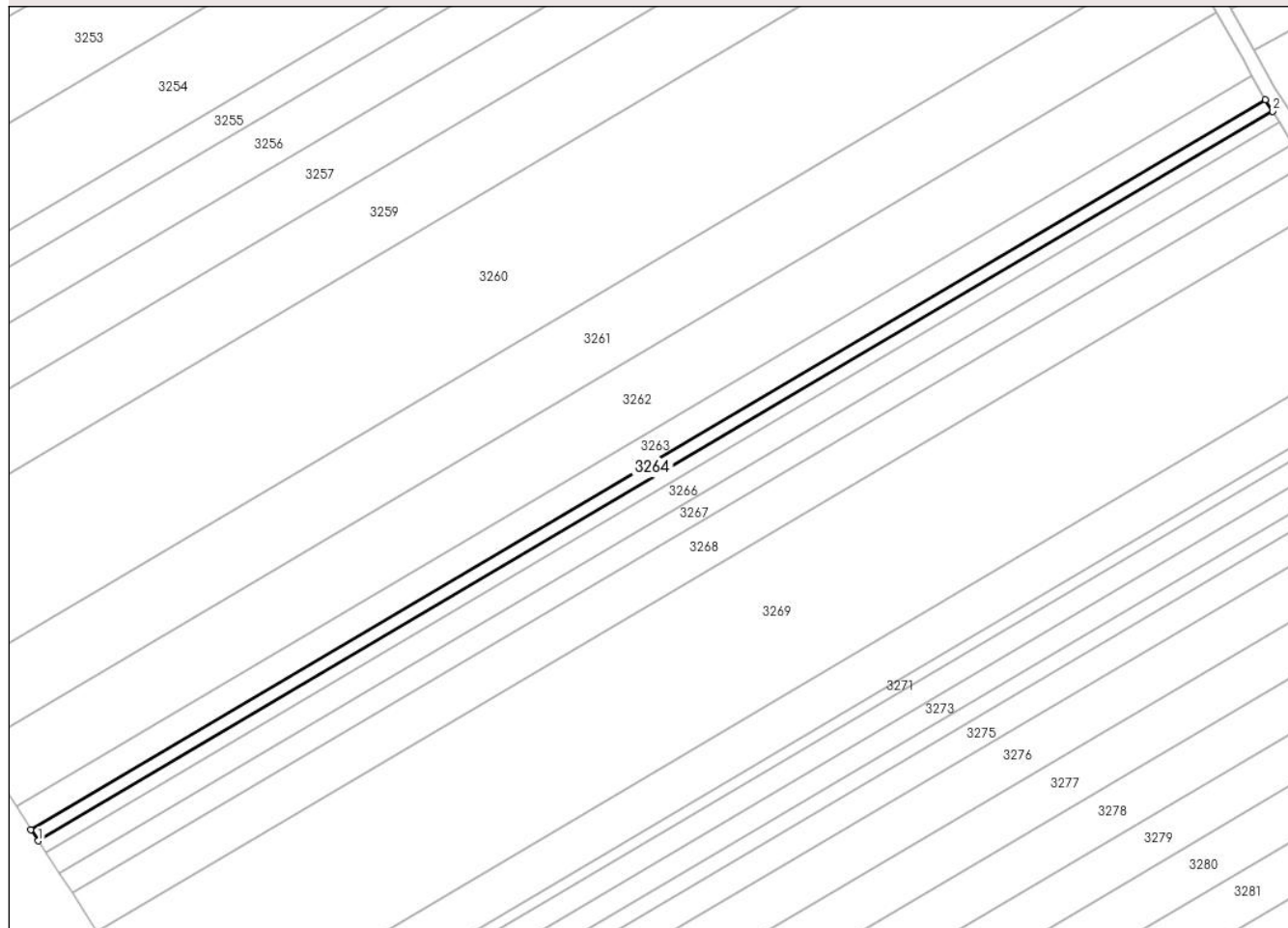
Anexa Nr. 1 La Partea I

Teren

Nr cadastral	Suprafața (mp)*	Observații / Referințe
	1.500	

* Suprafața este determinată în planul de proiecție Stereo 70.

DETALII LINIARE IMOBIL



Date referitoare la teren

Crt	Categorie folosință	Intra vilan	Suprafața (mp)	Tarla	Parcelă	Nr. topo	Observații / Referințe
1	arabil	NU	1.500	15	59	-	

Lungime Segmente

1) Valorile lungimilor segmentelor sunt obținute din proiecție în plan.

Punct început	X / Y	Punct sfârșit	X / Y	Lungime segment (** (m)
1	445.675,786 371.498,193	2	446.019,233 371.701,009	398.861
2	446.019,233 371.701,009	3	446.017,268 371.704,216	3.761
3	446.017,268 371.704,216	4	445.673,736 371.501,35	398.96
4	445.673,736 371.501,35	1	445.675,786 371.498,193	3.764

** Lungimile segmentelor sunt determinate în planul de proiecție Stereo 70 și sunt rotunjite la 1 milimetru.

***** Distanţa dintre puncte este formată din segmente cumulate ce sunt mai mici decât valoarea 1 milimetru.**

**DATE DESPRE IMOBILUL NR. 3265**

Oficiul de Cadastru și Publicitate Imobiliară VALCEA
Biroul de Cadastru și Publicitate Imobiliară Ramnicu Valcea

A. Partea I. Descrierea imobilului

TEREN Extravilan

Adresa: Jud. Valcea

Nr. Crt	Nr cadastral Nr. topografic	Suprafața* (mp)	Observații / Referințe
A1		1.500	Sector cadastral:4 Teren neimprejmuit;

B. Partea II. Proprietari și acte

Inscrieri privitoare la dreptul de proprietate și alte drepturi reale	Referințe
/	
Act Administrativ nr. 211/28735, din 24/06/1996 emis de CJSDPAT VALCEA (TITLU DE PROPRIETATE;);	
B1	A1
Intabulare, drept de PROPRIETATE, dobandit prin Reconstituire, cota actuala 1/1, cota initiala 1/1 1) TUDOR DUMITRA, LIPSA CNP;	

C. Partea III. SARCINI .

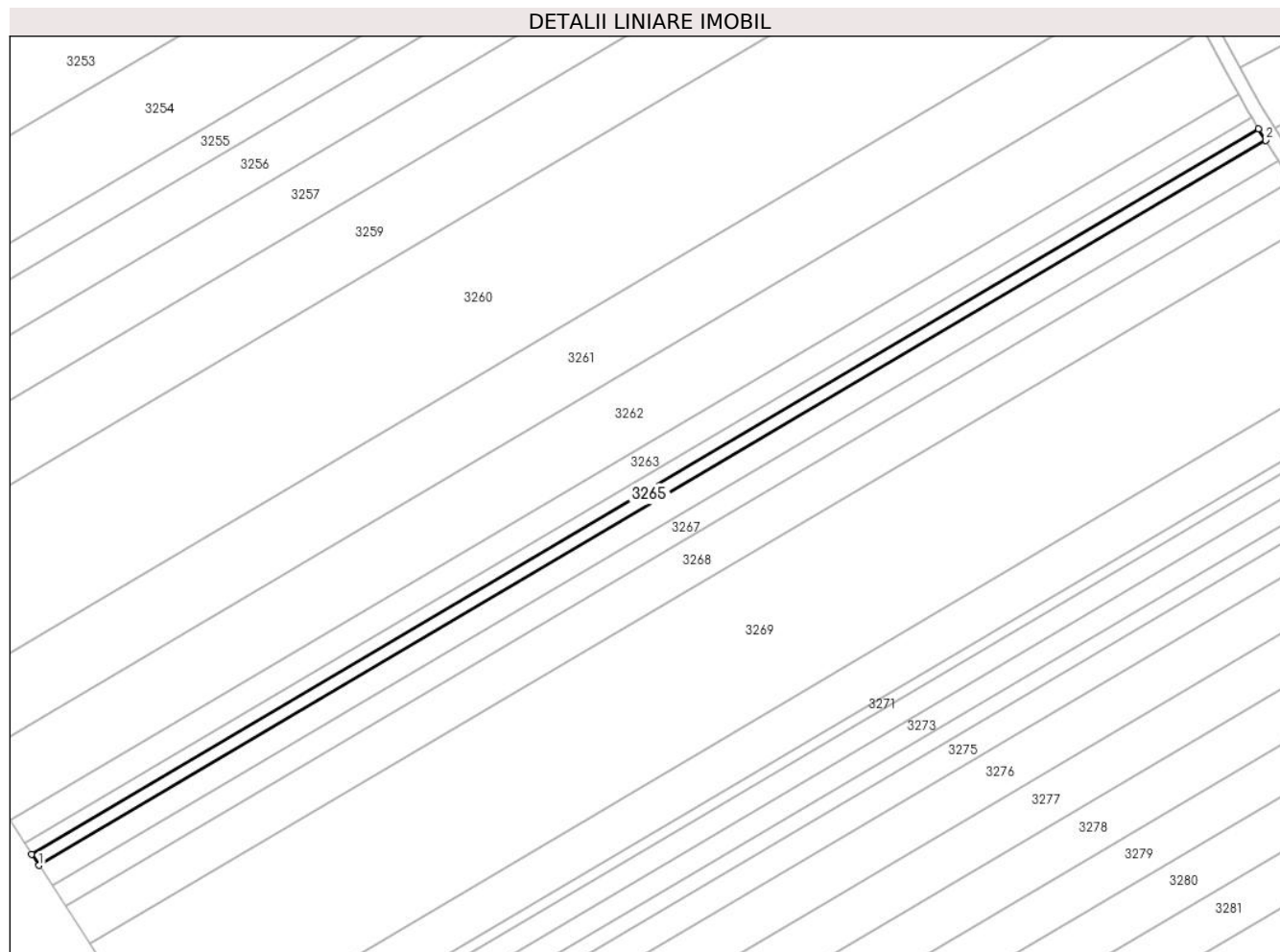
Inscrieri privind dezmembramintele dreptului de proprietate, drepturi reale de garanție și sarcini	Referințe
NU SUNT	

Anexa Nr. 1 La Partea I

Teren

Nr cadastral	Suprafața (mp)*	Observații / Referințe
	1.500	

* Suprafața este determinată în planul de proiecție Stereo 70.



Date referitoare la teren

Crt	Categorie folosință	Intravilan	Suprafața (mp)	Tarla	Parcelă	Nr. topo	Observații / Referințe
1	arabil	NU	1.500	15	1/59	-	

Lungime Segmente

1) Valorile lungimilor segmentelor sunt obținute din proiecție în plan.

Punct început	X / Y	Punct sfârșit	X / Y	Lungime segment (** (m)
1	445.677,837 371.495,036	2	446.021,198 371.697,801	398.761
2	446.021,198 371.697,801	3	446.019,233 371.701,009	3.762
3	446.019,233 371.701,009	4	445.675,786 371.498,193	398.861
4	445.675,786 371.498,193	1	445.677,837 371.495,036	3.765

** Lungimile segmentelor sunt determinate în planul de proiecție Stereo 70 și sunt rotunjite la 1 milimetru.

***** Distanţa dintre puncte este formată din segmente cumulate ce sunt mai mici decât valoarea 1 milimetru.**

**DATE DESPRE IMOBILUL NR. 3266**

Oficiul de Cadastru și Publicitate Imobiliară VALCEA
Biroul de Cadastru și Publicitate Imobiliară Ramnicu Valcea

A. Partea I. Descrierea imobilului

TEREN Extravilan

Adresa: Jud. Valcea

Nr. Crt	Nr cadastral Nr. topografic	Suprafața* (mp)	Observații / Referințe
A1		2.700	Sector cadastral:4 Teren neimprejmuit;

B. Partea II. Proprietari și acte

Inscrieri privitoare la dreptul de proprietate și alte drepturi reale	Referințe
/	
Act Administrativ nr. 863/50631, din 27/08/2002 emis de CJSDPAT VALCEA (TITLU DE PROPRIETATE;);	
B1	A1
Intabulare, drept de PROPRIETATE, dobandit prin Reconstituire, cota actuala 1/1, cota initiala 1/1	
1) BONCAN GH. ELENA , LIPSA CNP;	
2) TUDOR C. TOMA , LIPSA CNP;	

C. Partea III. SARCINI .

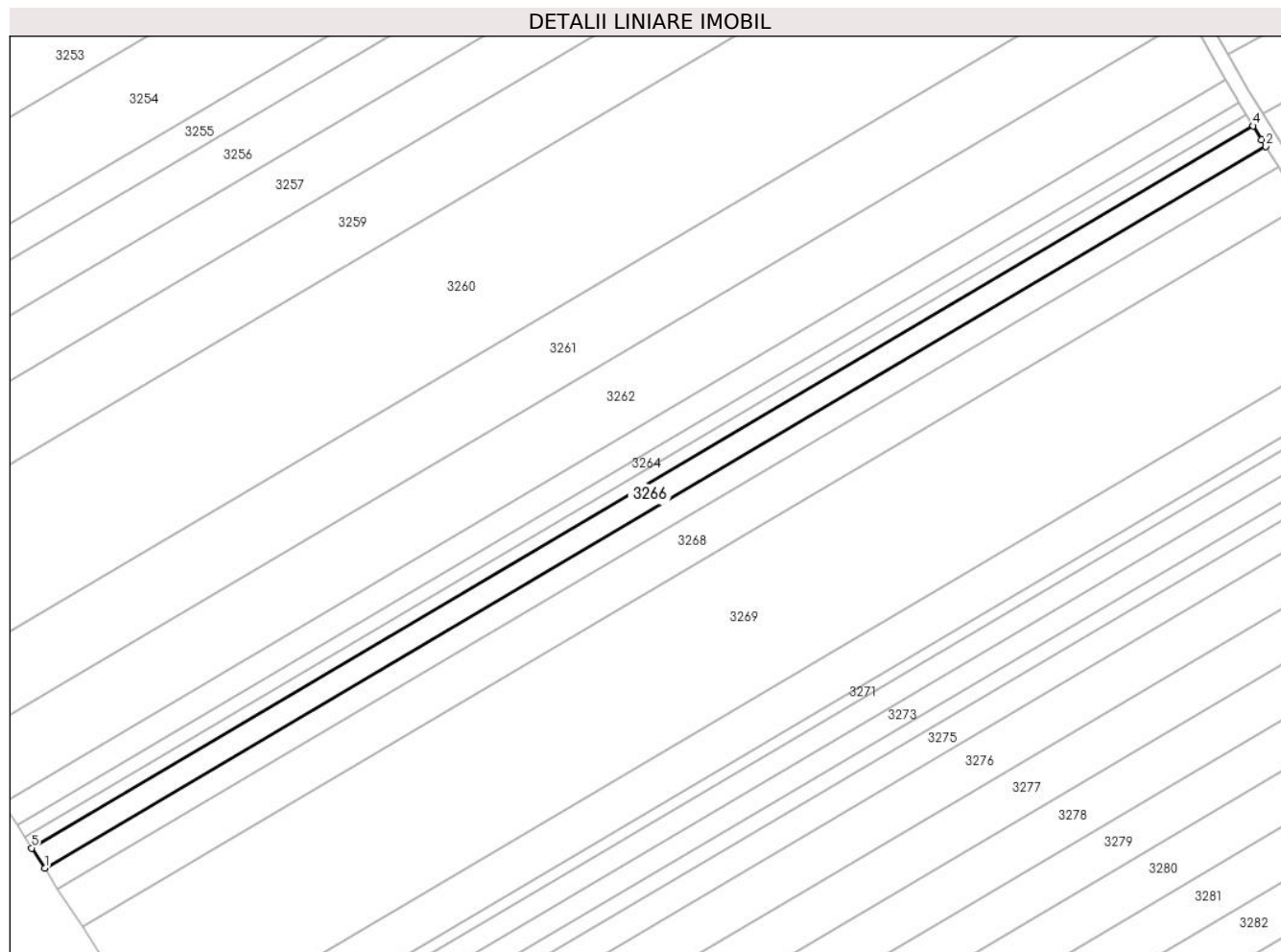
Inscrieri privind dezmembramintele dreptului de proprietate, drepturi reale de garanție și sarcini	Referințe
NU SUNT	

Anexa Nr. 1 La Partea I

Teren

Nr cadastral	Suprafața (mp)*	Observații / Referințe
	2.700	

* Suprafața este determinată în planul de proiecție Stereo 70.



Date referitoare la teren

Crt	Categorie folosință	Intra vilan	Suprafața (mp)	Tarla	Parcelă	Nr. topo	Observații / Referințe
1	arabil	NU	2.700	15	60	-	

Lungime Segmente

1) Valorile lungimilor segmentelor sunt obținute din proiecție în plan.

Punct început	X / Y	Punct sfârșit	X / Y	Lungime segment (** (m)
1	445.681,529 371.489,351	2	446.024,737 371.692,026	398.584
2	446.024,737 371.692,026	3	446.023,577 371.693,919	2.22
3	446.023,577 371.693,919	4	446.021,198 371.697,801	4.553
4	446.021,198 371.697,801	5	445.677,837 371.495,036	398.761
5	445.677,837 371.495,036	1	445.681,529 371.489,351	6.779

**** Lungimile segmentelor sunt determinate în planul de proiecție Stereo 70 și sunt rotunjite la 1 milimetru.**

***** Distanța dintre puncte este formată din segmente cumulate ce sunt mai mici decât valoarea 1 milimetru.**

**DATE DESPRE IMOBILUL NR. 3267**

Oficiul de Cadastru și Publicitate Imobiliară VALCEA
Biroul de Cadastru și Publicitate Imobiliară Ramnicu Valcea

A. Partea I. Descrierea imobilului

TEREN Extravilan

Adresa: Jud. Valcea

Nr. Crt	Nr cadastral Nr. topografic	Suprafața* (mp)	Observații / Referințe
A1		2.700	Sector cadastral:4 Teren neimprejmuit;

B. Partea II. Proprietari și acte

Inscrieri privitoare la dreptul de proprietate și alte drepturi reale	Referințe
/	
Act Administrativ nr. 678/47096, din 11/10/1999 emis de CJSDPAT VALCEA (TITLU DE PROPRIETATE;);	
B1	A1
Intabulare, drept de PROPRIETATE, dobandit prin Reconstituire, cota actuala 1/1, cota initiala 1/1	
1) TUDOR M. GHEORGHİȚA DEFUNCT:Da	

C. Partea III. SARCINI .

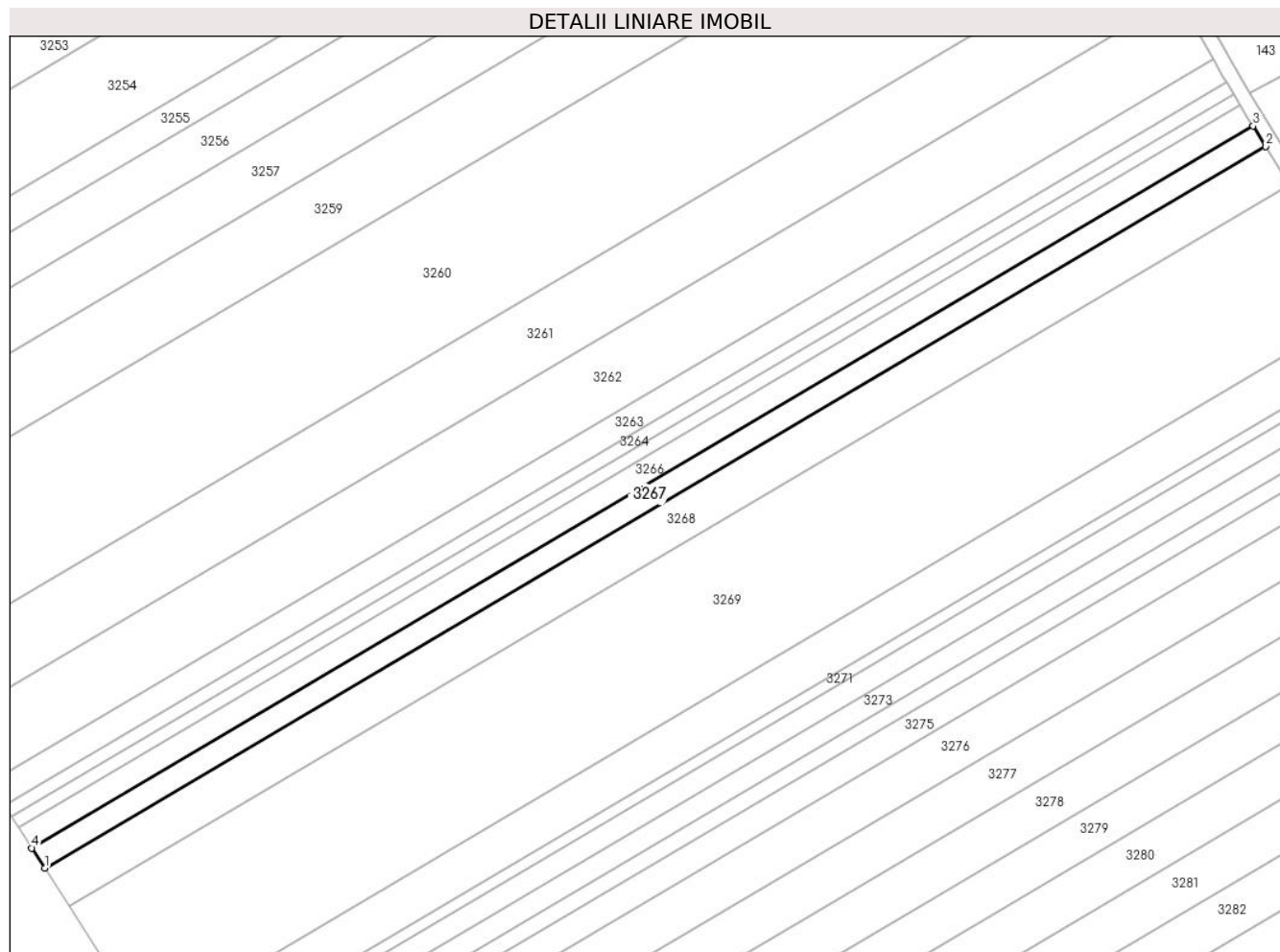
Inscrieri privind dezmembramintele dreptului de proprietate, drepturi reale de garanție și sarcini	Referințe
NU SUNT	

Anexa Nr. 1 La Partea I

Teren

Nr cadastral	Suprafața (mp)*	Observații / Referințe
	2.700	

* Suprafața este determinată în planul de proiecție Stereo 70.



Date referitoare la teren

Crt	Categorie folosință	Intra vilan	Suprafața (mp)	Tarla	Parcelă	Nr. topo	Observații / Referințe
1	arabil	NU	2.700	15	1/61	-	

Lungime Segmente

1) Valorile lungimilor segmentelor sunt obținute din proiecție în plan.

Punct început	X / Y	Punct sfârșit	X / Y	Lungime segment (** (m)
1	445.685,223 371.483,664	2	446.028,277 371.686,248	398.405
2	446.028,277 371.686,248	3	446.024,737 371.692,026	6.776
3	446.024,737 371.692,026	4	445.681,529 371.489,351	398.584
4	445.681,529 371.489,351	1	445.685,223 371.483,664	6.781

** Lungimile segmentelor sunt determinate în planul de proiecție Stereo 70 și sunt rotunjite la 1 milimetru.

***** Distanţa dintre puncte este formată din segmente cumulate ce sunt mai mici decât valoarea 1 milimetru.**

**DATE DESPRE IMOBILUL NR. 3268**

Oficiul de Cadastru și Publicitate Imobiliară VALCEA
Biroul de Cadastru și Publicitate Imobiliară Ramnicu Valcea

A. Partea I. Descrierea imobilului

TEREN Extravilan

Adresa: Jud. Valcea

Nr. Crt	Nr cadastral Nr. topografic	Suprafața* (mp)	Observații / Referințe
A1		5.000	Sector cadastral:4 Teren neimprejmuit;

B. Partea II. Proprietari și acte

Inscrieri privitoare la dreptul de proprietate și alte drepturi reale	Referințe
/	
Act Administrativ nr. 2004, din 17/04/2024 emis de PRIMARIA COMUNEI DRAGOESTI (ADEVÉRINTA;);	
B1	Inscrierea posesiei, drept de PROPRIETATE, dobandit prin Lege, cota actuala 1/1, cota initiala 1/1 1) NEIDENTIFICAT , CIF:00000000000000
Act Normativ nr. 7, din 13/03/1996 emis de PARLAMENTUL ROMANIEI (LEGE; (,art 13));	
B2	Se notează mențiunea de proprietar neidentificat.

C. Partea III. SARCINI .

Inscrieri privind dezmembramintele dreptului de proprietate, drepturi reale de garanție și sarcini	Referințe
NU SUNT	


Anexa Nr. 1 La Partea I

Teren

Nr cadastral	Suprafața (mp)*	Observații / Referințe
	5.000	

* Suprafața este determinată în planul de proiecție Stereo 70.

DETALII LINIARE IMOBIL



Date referitoare la teren

Crt	Categorie folosință	Intravilan	Suprafața (mp)	Tarla	Parcelă	Nr. topo	Observații / Referințe
1	arabil	NU	5.000	15	-	-	

Lungime Segmente

1) Valorile lungimilor segmentelor sunt obținute din proiecție în plan.

Punct început	X / Y	Punct sfârșit	X / Y	Lungime segment (** (m)
1	445.692,067 371.473,125	2	446.034,837 371.675,541	398.075
2	446.034,837 371.675,541	3	446.028,277 371.686,248	12.557
3	446.028,277 371.686,248	4	445.685,223 371.483,664	398.405
4	445.685,223 371.483,664	1	445.692,067 371.473,125	12.566

** Lungimile segmentelor sunt determinate în planul de proiecție Stereo 70 și sunt rotunjite la 1 milimetru.

***** Distanţa dintre puncte este formată din segmente cumulate ce sunt mai mici decât valoarea 1 milimetru.**

**DATE DESPRE IMOBILUL NR. 3269**

Oficiul de Cadastru și Publicitate Imobiliară VALCEA
Biroul de Cadastru și Publicitate Imobiliară Ramnicu Valcea

A. Partea I. Descrierea imobilului

TEREN Extravilan

Adresa: Jud. Valcea

Nr. Crt	Nr cadastral Nr. topografic	Suprafața* (mp)	Observații / Referințe
A1		16.200	Sector cadastral:4 Teren neimprejmuit;

B. Partea II. Proprietari și acte

Inscrieri privitoare la dreptul de proprietate și alte drepturi reale	Referințe
/	
Act Administrativ nr. 626/47096, din 14/07/1999 emis de CJSDPAT VALCEA (TITLU DE PROPRIETATE;);	
B1	A1
Intabulare, drept de PROPRIETATE, dobandit prin Reconstituire, cota actuala 1/1, cota initiala 1/1 1) POPESCU GH. ION, LIPSA CNP;	

C. Partea III. SARCINI .


Inscrieri privind dezmembramintele dreptului de proprietate, drepturi reale de garanție și sarcini	Referințe
NU SUNT	

Anexa Nr. 1 La Partea I

Teren

Nr cadastral	Suprafaţa (mp)*	Observaţii / Referinţe
	16.200	

* Suprafaţa este determinată în planul de proiecţie Stereo 70.



Date referitoare la teren

Crt	Categorie folosinţă	Intravilan	Suprafaţa (mp)	Tarla	Parcelă	Nr. topo	Observaţii / Referinţe
1	arabil	NU	16.200	15	63	-	

Lungime Segmente

1) Valorile lungimilor segmentelor sunt obţinute din proiecţie în plan.

Punct început	X / Y	Punct sfârşit	X / Y	Lungime segment (** (m)
1	446.056,117 371.640,808	2	446.034,837 371.675,541	40.734
2	446.034,837 371.675,541	3	445.692,067 371.473,125	398.075
3	445.692,067 371.473,125	4	445.703,502 371.455,518	20.994
4	445.703,502 371.455,518	5	445.713,477 371.438,469	19.753
5	445.713,477 371.438,469	1	446.056,117 371.640,808	397.924

**** Lungimile segmentelor sunt determinate în planul de proiecție Stereo 70 și sunt rotunjite la 1 milimetru.**

***** Distanța dintre puncte este formată din segmente cumulate ce sunt mai mici decât valoarea 1 milimetru.**

**DATE DESPRE IMOBILUL NR. 3270**

Oficiul de Cadastru și Publicitate Imobiliară VALCEA
Biroul de Cadastru și Publicitate Imobiliară Ramnicu Valcea

A. Partea I. Descrierea imobilului

TEREN Extravilan

Adresa: Jud. Valcea

Nr. Crt	Nr cadastral Nr. topografic	Suprafața* (mp)	Observații / Referințe
A1		5.000	Sector cadastral:4 Teren neimprejmuit;

B. Partea II. Proprietari și acte

Inscrieri privitoare la dreptul de proprietate și alte drepturi reale	Referințe
/	
Act Administrativ nr. 177/50908, din 27/03/1996 emis de CJSDPAT VALCEA (TITLU DE PROPRIETATE;);	
B1	A1
Intabulare, drept de PROPRIETATE, dobandit prin Reconstituire, cota actuala 1/1, cota initiala 1/1 1) SUVERGEL R. TOMA, LIPSA CNP;	

C. Partea III. SARCINI .

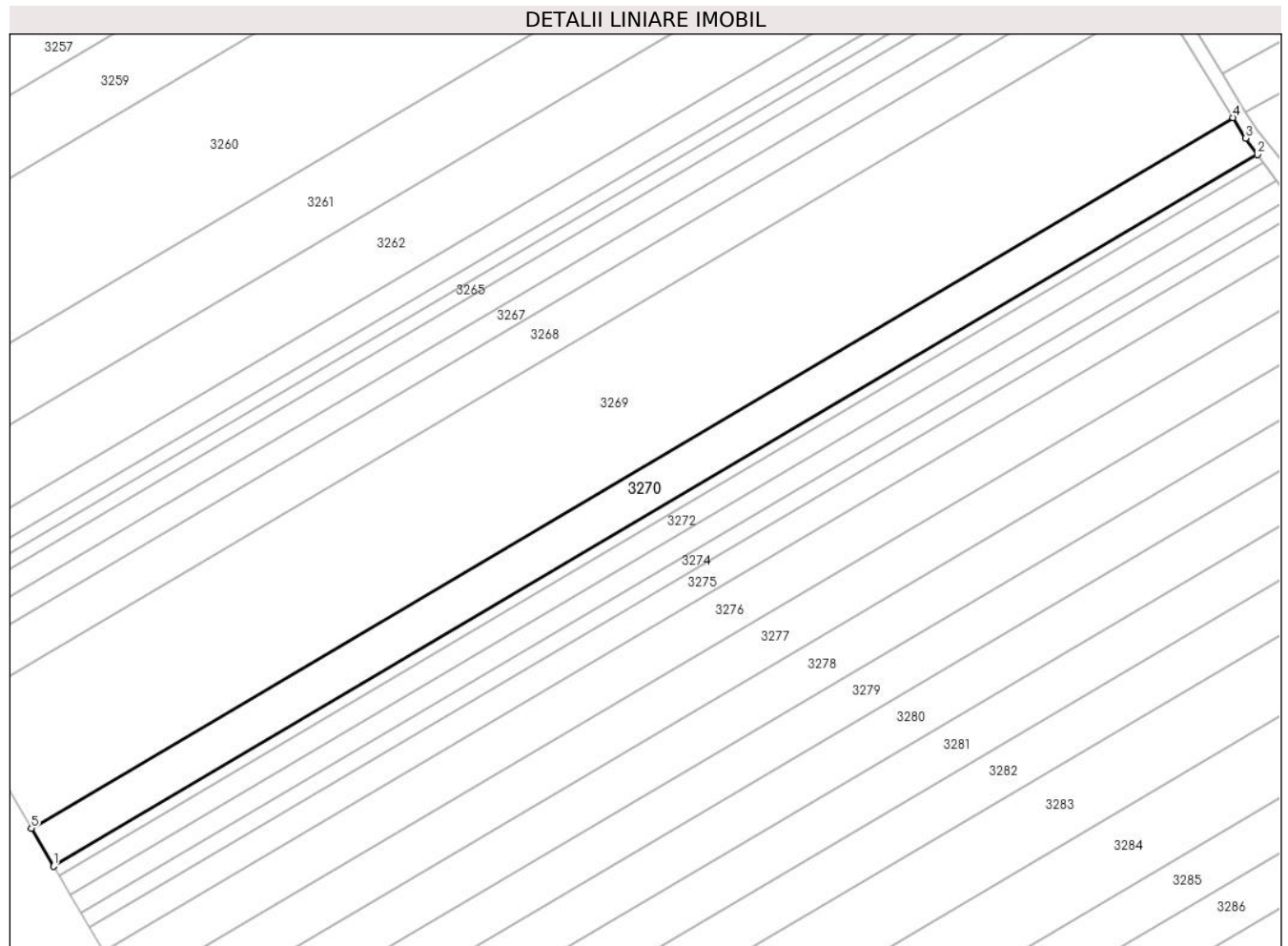
Inscrieri privind dezmembramintele dreptului de proprietate, drepturi reale de garanție și sarcini	Referințe
NU SUNT	

Anexa Nr. 1 La Partea I

Teren

Nr cadastral	Suprafaţa (mp)*	Observaţii / Referinţe
	5.000	

* Suprafaţa este determinată în planul de proiecţie Stereo 70.



Date referitoare la teren

Crt	Categorie folosinţă	Intravilan	Suprafaţa (mp)	Tarla	Parcelă	Nr. topo	Observaţii / Referinţe
1	arabil	NU	5.000	15	1/64	-	

Lungime Segmente

1) Valorile lungimilor segmentelor sunt obţinute din proiecţie în plan.

Punct început	X / Y	Punct sfârşit	X / Y	Lungime segment (** (m)
1	445.719,819 371.427,63	2	446.063,081 371.630,336	398.646
2	446.063,081 371.630,336	3	446.059,7 371.634,959	5.727
3	446.059,7 371.634,959	4	446.056,117 371.640,808	6.859
4	446.056,117 371.640,808	5	445.713,477 371.438,469	397.924
5	445.713,477 371.438,469	1	445.719,819 371.427,63	12.558

**** Lungimile segmentelor sunt determinate în planul de proiecție Stereo 70 și sunt rotunjite la 1 milimetru.**

***** Distanța dintre puncte este formată din segmente cumulate ce sunt mai mici decât valoarea 1 milimetru.**

**DATE DESPRE IMOBILUL NR. 3271**

Oficiul de Cadastru și Publicitate Imobiliară VALCEA
Biroul de Cadastru și Publicitate Imobiliară Ramnicu Valcea

A. Partea I. Descrierea imobilului

TEREN Extravilan

Adresa: Jud. Valcea

Nr. Crt	Nr cadastral Nr. topografic	Suprafața* (mp)	Observații / Referințe
A1		1.200	Sector cadastral:4 Teren neimprejmuit;

B. Partea II. Proprietari și acte

Inscrieri privitoare la dreptul de proprietate și alte drepturi reale		Referințe
/		
Act Administrativ nr. 2004, din 17/04/2024 emis de PRIMARIA COMUNEI DRAGOESTI (ADEVÉRINTA;);		
B1	Inscrierea posesiei, drept de PROPRIETATE, dobandit prin Lege, cota actuala 1/1, cota initiala 1/1 1) NEIDENTIFICAT , CIF:00000000000000	A1
Act Normativ nr. 7, din 13/03/1996 emis de PARLAMENTUL ROMANIEI (LEGE; (,art 13));		
B2	Se notează mențiunea de proprietar neidentificat.	A1

C. Partea III. SARCINI .


Inscrieri privind dezmembramintele dreptului de proprietate, drepturi reale de garanție și sarcini	Referințe
NU SUNT	

Anexa Nr. 1 La Partea I

Teren

Nr cadastral	Suprafața (mp)*	Observații / Referințe
	1.200	

* Suprafața este determinată în planul de proiecție Stereo 70.



Date referitoare la teren

Crt	Categorie folosință	Intravilan	Suprafața (mp)	Tarla	Parcelă	Nr. topo	Observații / Referințe
1	arabil	NU	1.200	15	-	-	

Lungime Segmente

1) Valorile lungimilor segmentelor sunt obținute din proiecție în plan.

Punct început	X / Y	Punct sfârșit	X / Y	Lungime segment (** (m)
1	446.064,866 371.627,896	2	446.063,081 371.630,336	3.023
2	446.063,081 371.630,336	3	445.719,819 371.427,63	398.646
3	445.719,819 371.427,63	4	445.721,338 371.425,032	3.009
4	445.721,338 371.425,032	1	446.064,866 371.627,896	398.955

** Lungimile segmentelor sunt determinate în planul de proiecție Stereo 70 și sunt rotunjite la 1 milimetru.

***** Distanţa dintre puncte este formată din segmente cumulate ce sunt mai mici decât valoarea 1 milimetru.**

**DATE DESPRE IMOBILUL NR. 3272**

Oficiul de Cadastru și Publicitate Imobiliară VALCEA
 Biroul de Cadastru și Publicitate Imobiliară Ramnicu Valcea

A. Partea I. Descrierea imobilului

TEREN Extravilan

Adresa: Jud. Valcea

Nr. Crt	Nr cadastral Nr. topografic	Suprafața* (mp)	Observații / Referințe
A1		2.500	Sector cadastral:4 Teren neimprejmuit;

B. Partea II. Proprietari și acte

Inscrieri privitoare la dreptul de proprietate și alte drepturi reale		Referințe
/		
Act Notarial nr. 87, din 27/09/2022 emis de BIN MUNTEANU DANIELA-ILEANA (CERTIFICAT DE MOSTENITOR SUPLIMENTAR;);		
B1	Intabulare, drept de PROPRIETATE, dobandit prin Succesiune, cota actuala 1/1, cota initiala 1/1 1) MIRICA MARIA	A1

C. Partea III. SARCINI .

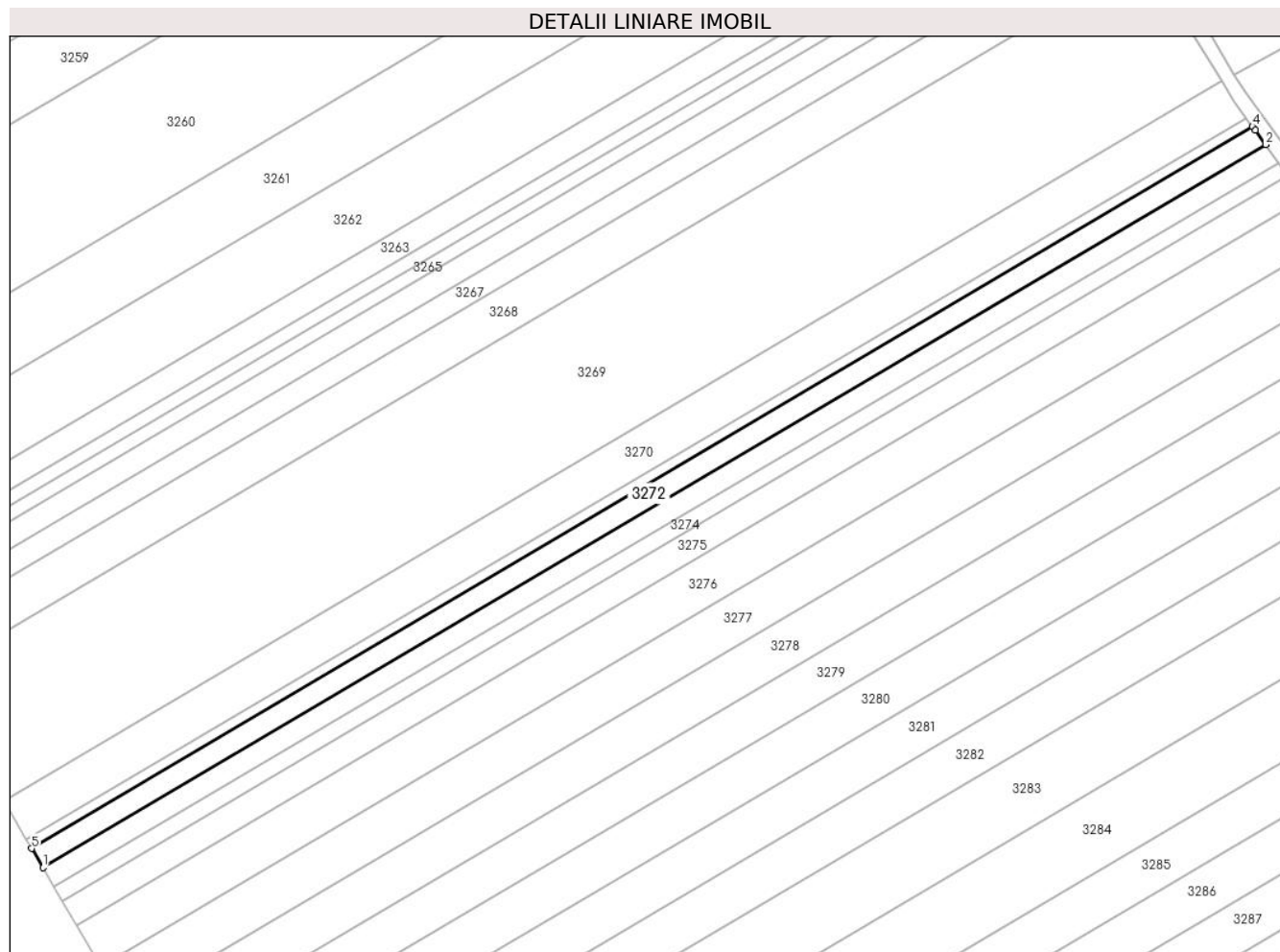
Inscrieri privind dezmembramintele dreptului de proprietate, drepturi reale de garanție și sarcini	Referințe
NU SUNT	

Anexa Nr. 1 La Partea I

Teren

Nr cadastral	Suprafața (mp)*	Observații / Referințe
	2.500	

* Suprafața este determinată în planul de proiecție Stereo 70.



Date referitoare la teren

Crt	Categorie folosință	Intravilan	Suprafața (mp)	Tarla	Parcelă	Nr. topo	Observații / Referințe
1	arabil	NU	2.500	15	1/66	-	

Lungime Segmente

1) Valorile lungimilor segmentelor sunt obținute din proiecție în plan.

Punct început	X / Y	Punct sfârșit	X / Y	Lungime segment (** (m)
1	445.724,5 371.419,628	2	446.068,581 371.622,818	399.597
2	446.068,581 371.622,818	3	446.065,661 371.626,809	4.945
3	446.065,661 371.626,809	4	446.064,866 371.627,896	1.347
4	446.064,866 371.627,896	5	445.721,338 371.425,032	398.955
5	445.721,338 371.425,032	1	445.724,5 371.419,628	6.261

**** Lungimile segmentelor sunt determinate în planul de proiecție Stereo 70 și sunt rotunjite la 1 milimetru.**

***** Distanța dintre puncte este formată din segmente cumulate ce sunt mai mici decât valoarea 1 milimetru.**

**DATE DESPRE IMOBILUL NR. 3273**

Oficiul de Cadastru și Publicitate Imobiliară VALCEA
Biroul de Cadastru și Publicitate Imobiliară Ramnicu Valcea

A. Partea I. Descrierea imobilului

TEREN Extravilan

Adresa: Jud. Valcea

Nr. Crt	Nr cadastral Nr. topografic	Suprafața* (mp)	Observații / Referințe
A1		2.500	Sector cadastral:4 Teren neimprejmuit;

B. Partea II. Proprietari și acte

Inscrieri privitoare la dreptul de proprietate și alte drepturi reale	Referințe	
/		
Act Administrativ nr. 2004, din 17/04/2024 emis de PRIMARIA COMUNEI DRAGOESTI (ADEVÉRINTA;);		
B1	Inscrierea posesiei, drept de PROPRIETATE, dobandit prin Lege, cota actuala 1/1, cota initiala 1/1 1) NEIDENTIFICAT , CIF:00000000000000	A1
Act Normativ nr. 7, din 13/03/1996 emis de PARLAMENTUL ROMANIEI (LEGE; (,art 13));		
B2	Se notează mențiunea de proprietar neidentificat.	A1

C. Partea III. SARCINI .


Inscrieri privind dezmembramintele dreptului de proprietate, drepturi reale de garanție și sarcini	Referințe
NU SUNT	

Anexa Nr. 1 La Partea I

Teren

Nr cadastral	Suprafața (mp)*	Observații / Referințe
	2.500	

* Suprafața este determinată în planul de proiecție Stereo 70.



Date referitoare la teren

Crt	Categorie folosință	Intravilan	Suprafața (mp)	Tarla	Parcelă	Nr. topo	Observații / Referințe
1	arabil	NU	2.500	15	-	-	

Lungime Segmente

1) Valorile lungimilor segmentelor sunt obținute din proiecție în plan.

Punct început	X / Y	Punct sfârșit	X / Y	Lungime segment (** (m)
1	446.072,289 371.617,748	2	446.068,581 371.622,818	6.281
2	446.068,581 371.622,818	3	445.724,5 371.419,628	399.597
3	445.724,5 371.419,628	4	445.727,657 371.414,232	6.252
4	445.727,657 371.414,232	1	446.072,289 371.617,748	400.237

** Lungimile segmentelor sunt determinate în planul de proiecție Stereo 70 și sunt rotunjite la 1 milimetru.

***** Distanţa dintre puncte este formată din segmente cumulate ce sunt mai mici decât valoarea 1 milimetru.**

**DATE DESPRE IMOBILUL NR. 3274**

Oficiul de Cadastru și Publicitate Imobiliară VALCEA
Biroul de Cadastru și Publicitate Imobiliară Ramnicu Valcea

A. Partea I. Descrierea imobilului

TEREN Extravilan

Adresa: Jud. Valcea

Nr. Crt	Nr cadastral Nr. topografic	Suprafața* (mp)	Observații / Referințe
A1		1.800	Sector cadastral:4 Teren neimprejmuit;

B. Partea II. Proprietari și acte

Inscrieri privitoare la dreptul de proprietate și alte drepturi reale	Referințe
/	
Act Administrativ nr. 2017/50914, din 17/08/2002 emis de CJSDPAT VALCEA (TITLU DE PROPRIETATE;);	
B1	A1
Intabulare, drept de PROPRIETATE, dobandit prin Reconstituire, cota actuala 1/1, cota initiala 1/1 1) BĂIȚĂ GH. ION , LIPSA CNP;	

C. Partea III. SARCINI .

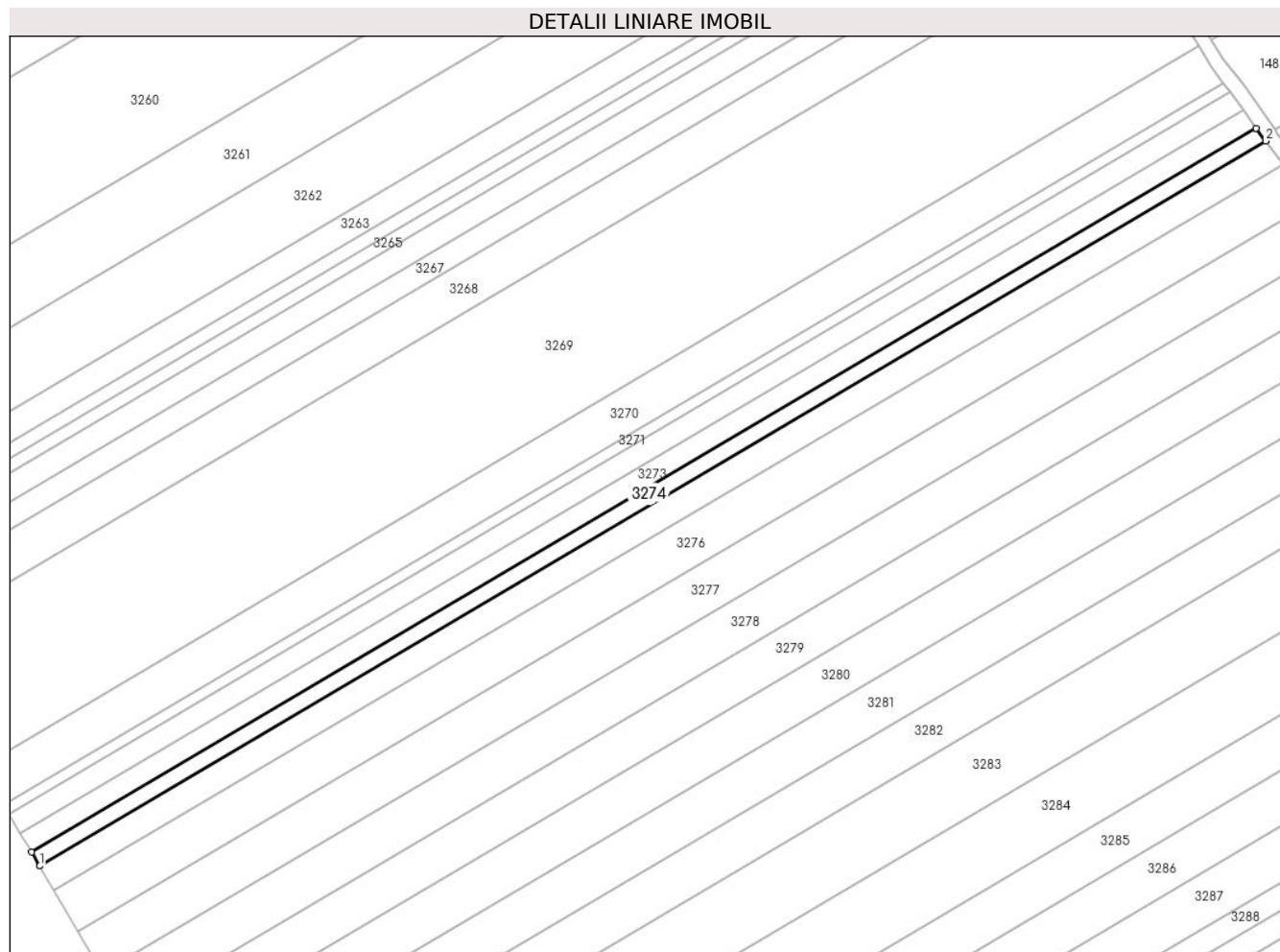
Inscrieri privind dezmembramintele dreptului de proprietate, drepturi reale de garanție și sarcini	Referințe
NU SUNT	

Anexa Nr. 1 La Partea I

Teren

Nr cadastral	Suprafața (mp)*	Observații / Referințe
	1.800	

* Suprafața este determinată în planul de proiecție Stereo 70.



Date referitoare la teren

Crt	Categorie folosință	Intra vilan	Suprafața (mp)	Tarla	Parcelă	Nr. topo	Observații / Referințe
1	arabil	NU	1.800	15	1/68	-	

Lungime Segmente

1) Valorile lungimilor segmentelor sunt obținute din proiecție în plan.

Punct început	X / Y	Punct sfârșit	X / Y	Lungime segment (** (m)
1	445.729,927 371.410,353	2	446.074,955 371.614,103	400.697
2	446.074,955 371.614,103	3	446.072,289 371.617,748	4.516
3	446.072,289 371.617,748	4	445.727,657 371.414,232	400.237
4	445.727,657 371.414,232	1	445.729,927 371.410,353	4.494

** Lungimile segmentelor sunt determinate în planul de proiecție Stereo 70 și sunt rotunjite la 1 milimetru.

***** Distanţa dintre puncte este formată din segmente cumulate ce sunt mai mici decât valoarea 1 milimetru.**

**DATE DESPRE IMOBILUL NR. 3275**

Oficiul de Cadastru și Publicitate Imobiliară VALCEA
 Biroul de Cadastru și Publicitate Imobiliară Ramnicu Valcea

A. Partea I. Descrierea imobilului

TEREN Extravilan

Adresa: Jud. Valcea

Nr. Crt	Nr cadastral Nr. topografic	Suprafața* (mp)	Observații / Referințe
A1		3.200	Sector cadastral:4 Teren neimprejmuit;

B. Partea II. Proprietari și acte

Inscrieri privitoare la dreptul de proprietate și alte drepturi reale		Referințe
/		
Act Administrativ nr. 672/28735, din 08/08/1991 emis de CJSDPAT VALCEA (TITLU DE PROPRIETATE;);		
B1	Intabulare, drept de PROPRIETATE, dobandit prin Reconstituire, cota actuala 1/1, cota initiala 1/1	A1
	1) ȘTĂȚIOIU LILA, LIPSA CNP; 2) BĂIȚĂ FILOFTEIA, LIPSA CNP; 3) GAVRILĂ IOANA, LIPSA CNP; 4) BOBOC CONSTANTINA, LIPSA CNP; 5) BĂIȚĂ FLOAREA, LIPSA CNP;	

C. Partea III. SARCINI .

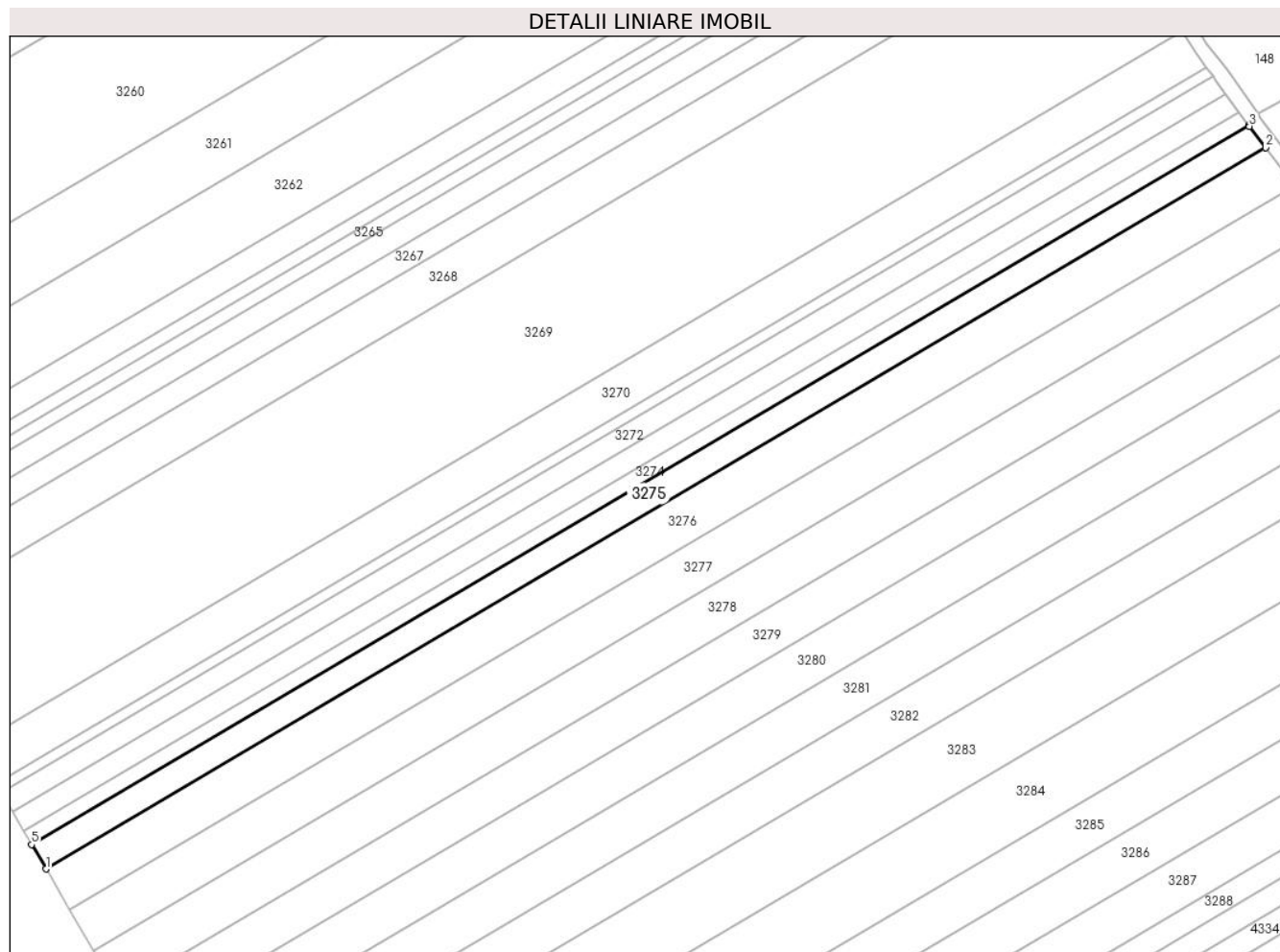
Inscrieri privind dezmembramintele dreptului de proprietate, drepturi reale de garanție și sarcini	Referințe
NU SUNT	

Anexa Nr. 1 La Partea I

Teren

Nr cadastral	Suprafața (mp)*	Observații / Referințe
	3.200	

* Suprafața este determinată în planul de proiecție Stereo 70.



Date referitoare la teren

Crt	Categorie folosință	Intra vilan	Suprafața (mp)	Tarla	Parcelă	Nr. topo	Observații / Referințe
1	arabil	NU	3.200	15	1/68	-	TARLA 13 IN ACT

Lungime Segmente

1) Valorile lungimilor segmentelor sunt obținute din proiecție în plan.

Punct început	X / Y	Punct sfârșit	X / Y	Lungime segment (** (m)
1	445.733,955 371.403,468	2	446.079,803 371.607,701	401.649
2	446.079,803 371.607,701	3	446.075,178 371.613,798	7.653
3	446.075,178 371.613,798	4	446.074,955 371.614,103	0.378
4	446.074,955 371.614,103	5	445.729,927 371.410,353	400.697
5	445.729,927 371.410,353	1	445.733,955 371.403,468	7.977

**** Lungimile segmentelor sunt determinate în planul de proiecție Stereo 70 și sunt rotunjite la 1 milimetru.**

***** Distanța dintre puncte este formată din segmente cumulate ce sunt mai mici decât valoarea 1 milimetru.**

**DATE DESPRE IMOBILUL NR. 3276**

Oficiul de Cadastru și Publicitate Imobiliară VALCEA
Biroul de Cadastru și Publicitate Imobiliară Ramnicu Valcea

A. Partea I. Descrierea imobilului

TEREN Extravilan

Adresa: Jud. Valcea

Nr. Crt	Nr cadastral Nr. topografic	Suprafața* (mp)	Observații / Referințe
A1		5.400	Sector cadastral:4 Teren neimprejmuit;

B. Partea II. Proprietari și acte

Inscrieri privitoare la dreptul de proprietate și alte drepturi reale	Referințe
/	
Act Administrativ nr. 234/28735, din 24/06/1996 emis de CJSDPAT VALCEA (TITLU DE PROPRIETATE;);	
B1	A1
Intabulare, drept de PROPRIETATE, dobandit prin Reconstituire, cota actuala 1/1, cota initiala 1/1	
1) STROESCU GH. ION, LIPSA CNP;	
2) ANTONOIU JOIȚA, LIPSA CNP;	

C. Partea III. SARCINI .

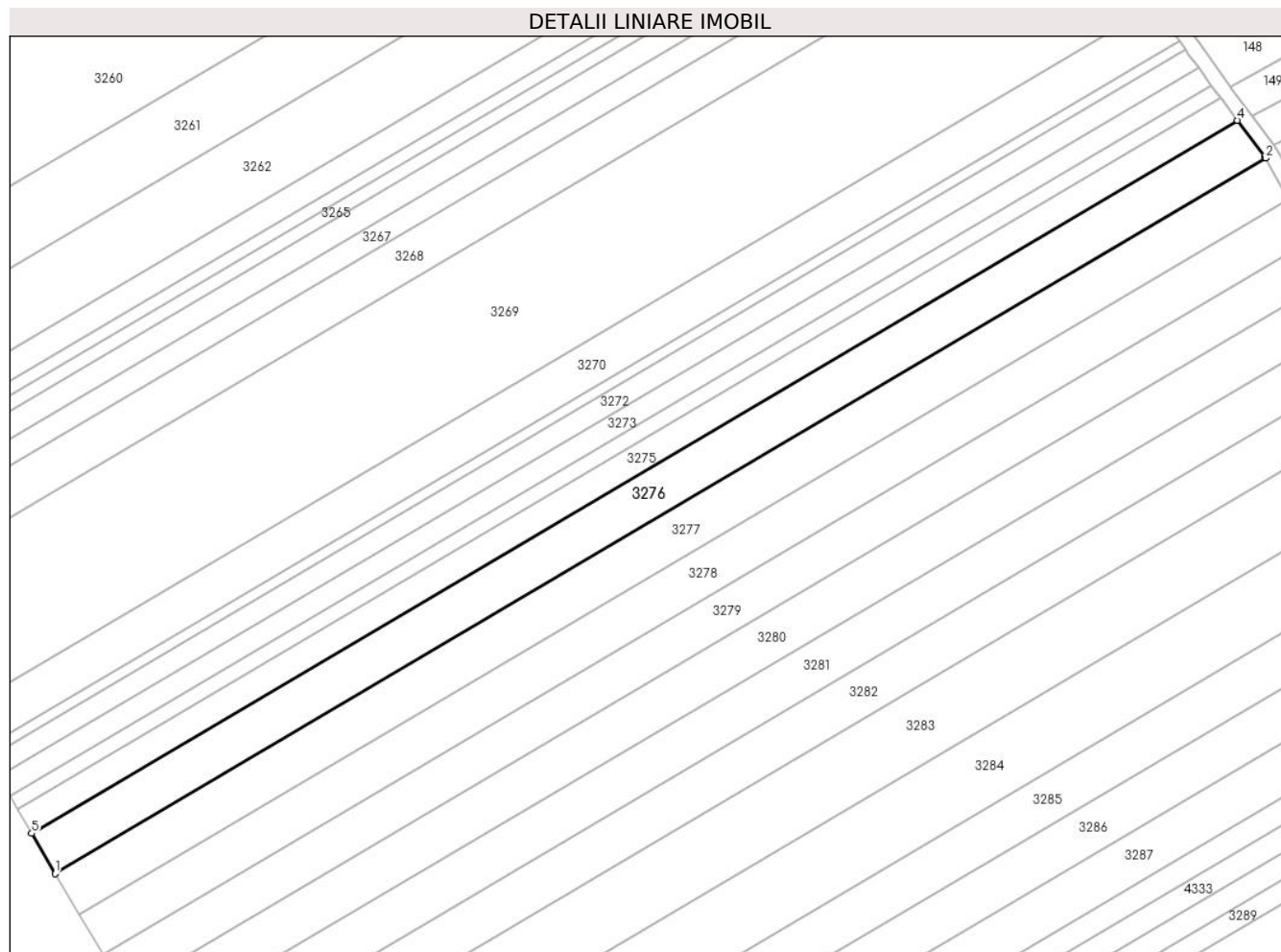
Inscrieri privind dezmembramintele dreptului de proprietate, drepturi reale de garanție și sarcini	Referințe
NU SUNT	

Anexa Nr. 1 La Partea I

Teren

Nr cadastral	Suprafața (mp)*	Observații / Referințe
	5.400	

* Suprafața este determinată în planul de proiecție Stereo 70.



Date referitoare la teren

Crt	Categorie folosință	Intra vilan	Suprafața (mp)	Tarla	Parcelă	Nr. topo	Observații / Referințe
1	arabil	NU	5.400	15	1/69	-	

Lungime Segmente

1) Valorile lungimilor segmentelor sunt obținute din proiecție în plan.

Punct început	X / Y	Punct sfârșit	X / Y	Lungime segment (** (m)
1	445.740,731 371.391,887	2	446.087,886 371.596,892	403.167
2	446.087,886 371.596,892	3	446.087,583 371.597,444	0.63
3	446.087,583 371.597,444	4	446.079,803 371.607,701	12.874
4	446.079,803 371.607,701	5	445.733,955 371.403,468	401.649
5	445.733,955 371.403,468	1	445.740,731 371.391,887	13.418

**** Lungimile segmentelor sunt determinate în planul de proiecție Stereo 70 și sunt rotunjite la 1 milimetru.**

***** Distanța dintre puncte este formată din segmente cumulate ce sunt mai mici decât valoarea 1 milimetru.**

**DATE DESPRE IMOBILUL NR. 3277**

Oficiul de Cadastru și Publicitate Imobiliară VALCEA
Biroul de Cadastru și Publicitate Imobiliară Ramnicu Valcea

A. Partea I. Descrierea imobilului

TEREN Extravilan

Adresa: Jud. Valcea

Nr. Crt	Nr cadastral Nr. topografic	Suprafața* (mp)	Observații / Referințe
A1		5.400	Sector cadastral:4 Teren neimprejmuit;

B. Partea II. Proprietari și acte

Inscrieri privitoare la dreptul de proprietate și alte drepturi reale	Referințe
/	
Act Administrativ nr. 1047, din 09/06/2004 emis de CJSDPAT VALCEA (TITLU DE PROPRIETATE;);	
B1	A1
Intabulare, drept de PROPRIETATE, dobandit prin Reconstituire, cota actuala 1/1, cota initiala 1/1	
1) STROESCU I. ION DEFUNCT:Da	

C. Partea III. SARCINI .

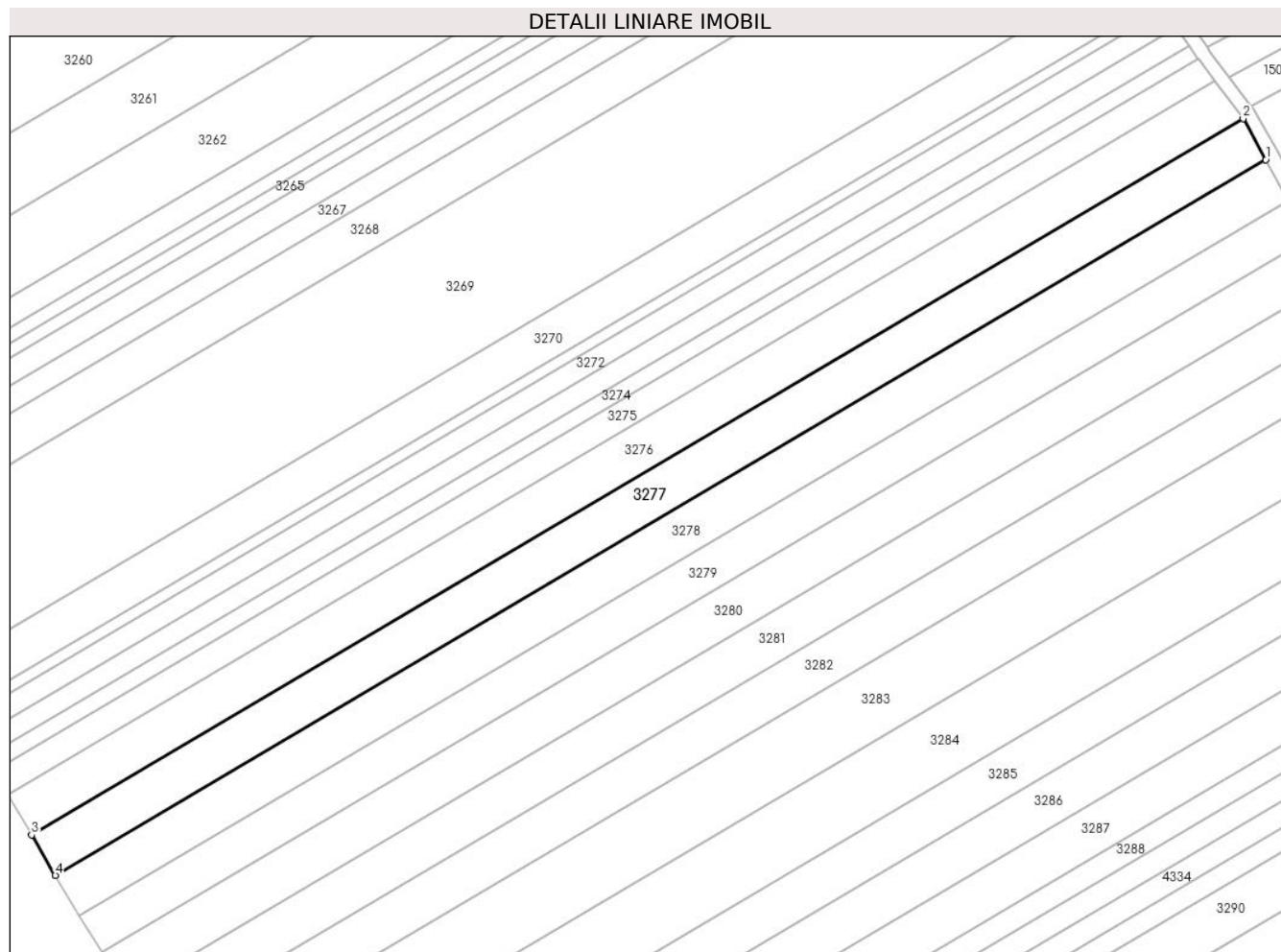
Inscrieri privind dezmembramintele dreptului de proprietate, drepturi reale de garanție și sarcini	Referințe
NU SUNT	

Anexa Nr. 1 La Partea I

Teren

Nr cadastral	Suprafaţa (mp)*	Observații / Referințe
	5.400	

* Suprafața este determinată în planul de proiecție Stereo 70.



Date referitoare la teren

Crt	Categorie folosință	Intravilan	Suprafața (mp)	Tarla	Parcelă	Nr. topo	Observații / Referințe
1	arabil	NU	5.400	15	70	-	

Lungime Segmente

1) Valorile lungimilor segmentelor sunt obținute din proiecție în plan.

Punct început	X / Y	Punct sfârșit	X / Y	Lungime segment (** (m)
1	446.094,34 371.585,141	2	446.087,886 371.596,892	13.407
2	446.087,886 371.596,892	3	445.740,731 371.391,887	403.167
3	445.740,731 371.391,887	4	445.747,498 371.380,321	13.4
4	445.747,498 371.380,321	1	446.094,34 371.585,141	402.803

** Lungimile segmentelor sunt determinate în planul de proiecție Stereo 70 și sunt rotunjite la 1 milimetru.

***** Distanţa dintre puncte este formată din segmente cumulate ce sunt mai mici decât valoarea 1 milimetru.**

**DATE DESPRE IMOBILUL NR. 3278**

Oficiul de Cadastru și Publicitate Imobiliară VALCEA
Biroul de Cadastru și Publicitate Imobiliară Ramnicu Valcea

A. Partea I. Descrierea imobilului

TEREN Extravilan

Adresa: Jud. Valcea

Nr. Crt	Nr cadastral Nr. topografic	Suprafața* (mp)	Observații / Referințe
A1		5.400	Sector cadastral:4 Teren neimprejmuit;

B. Partea II. Proprietari și acte

Inscrieri privitoare la dreptul de proprietate și alte drepturi reale	Referințe
/	
Act Administrativ nr. 28/43052, din 08/08/1991 emis de CJSDPAT VALCEA (TITLU DE PROPRIETATE;);	
B1	A1
Intabulare, drept de PROPRIETATE, dobandit prin Reconstituire, cota actuala 1/1, cota initiala 1/1	
1) STROESCU F. MARIA DEFUNCT:Da	

C. Partea III. SARCINI .


Inscrieri privind dezmembramintele dreptului de proprietate, drepturi reale de garanție și sarcini	Referințe
NU SUNT	

Anexa Nr. 1 La Partea I

Teren

Nr cadastral	Suprafaţa (mp)*	Observaţii / Referinţe
	5.400	

* Suprafaţa este determinată în planul de proiecţie Stereo 70.



Date referitoare la teren

Crt	Categorie folosinţă	Intravilan	Suprafaţa (mp)	Tarla	Parcelă	Nr. topo	Observaţii / Referinţe
1	arabil	NU	5.400	15	1/71	-	

Lungime Segmente

1) Valorile lungimilor segmentelor sunt obţinute din proiecţie în plan.

Punct început	X / Y	Punct sfârşit	X / Y	Lungime segment (** (m)
1	445.754,466 371.368,855	2	446.100,681 371.573,306	402.076
2	446.100,681 371.573,306	3	446.099,876 371.575,062	1.932
3	446.099,876 371.575,062	4	446.094,34 371.585,141	11.499
4	446.094,34 371.585,141	5	445.747,498 371.380,321	402.803
5	445.747,498 371.380,321	6	445.749,275 371.377,284	3.519

Punct început	X / Y	Punct sfârșit	X / Y	Lungime segment (** (m)
6	445.749,275 371.377,284	1	445.754,466 371.368,855	9.899

** Lungimile segmentelor sunt determinate în planul de proiecție Stereo 70 și sunt rotunjite la 1 milimetru.

*** Distanța dintre puncte este formată din segmente cumulate ce sunt mai mici decât valoarea 1 milimetru.

**DATE DESPRE IMOBILUL NR. 3279**

Oficiul de Cadastru și Publicitate Imobiliară VALCEA
Biroul de Cadastru și Publicitate Imobiliară Ramnicu Valcea

A. Partea I. Descrierea imobilului

TEREN Extravilan

Adresa: Jud. Valcea

Nr. Crt	Nr cadastral Nr. topografic	Suprafața* (mp)	Observații / Referințe
A1		5.000	Sector cadastral:4 Teren neimprejmuit;

B. Partea II. Proprietari și acte

Inscrieri privitoare la dreptul de proprietate și alte drepturi reale		Referințe
/		
Act Notarial nr. 106, din 13/02/1998 emis de BNP CONSTANTIN BANU (CERTIFICAT DE MOSTENITOR;);		
B1	Intabulare, drept de PROPRIETATE, dobandit prin Succesiune, cota actuala 1/2, cota initiala 1/2 1) ISUF NICOLAE, LIPSA CNP;	A1
B2	Intabulare, drept de PROPRIETATE, dobandit prin Succesiune, cota actuala 1/2, cota initiala 1/2 1) RADULESCU ELENA, LIPSA CNP;	A1

C. Partea III. SARCINI .

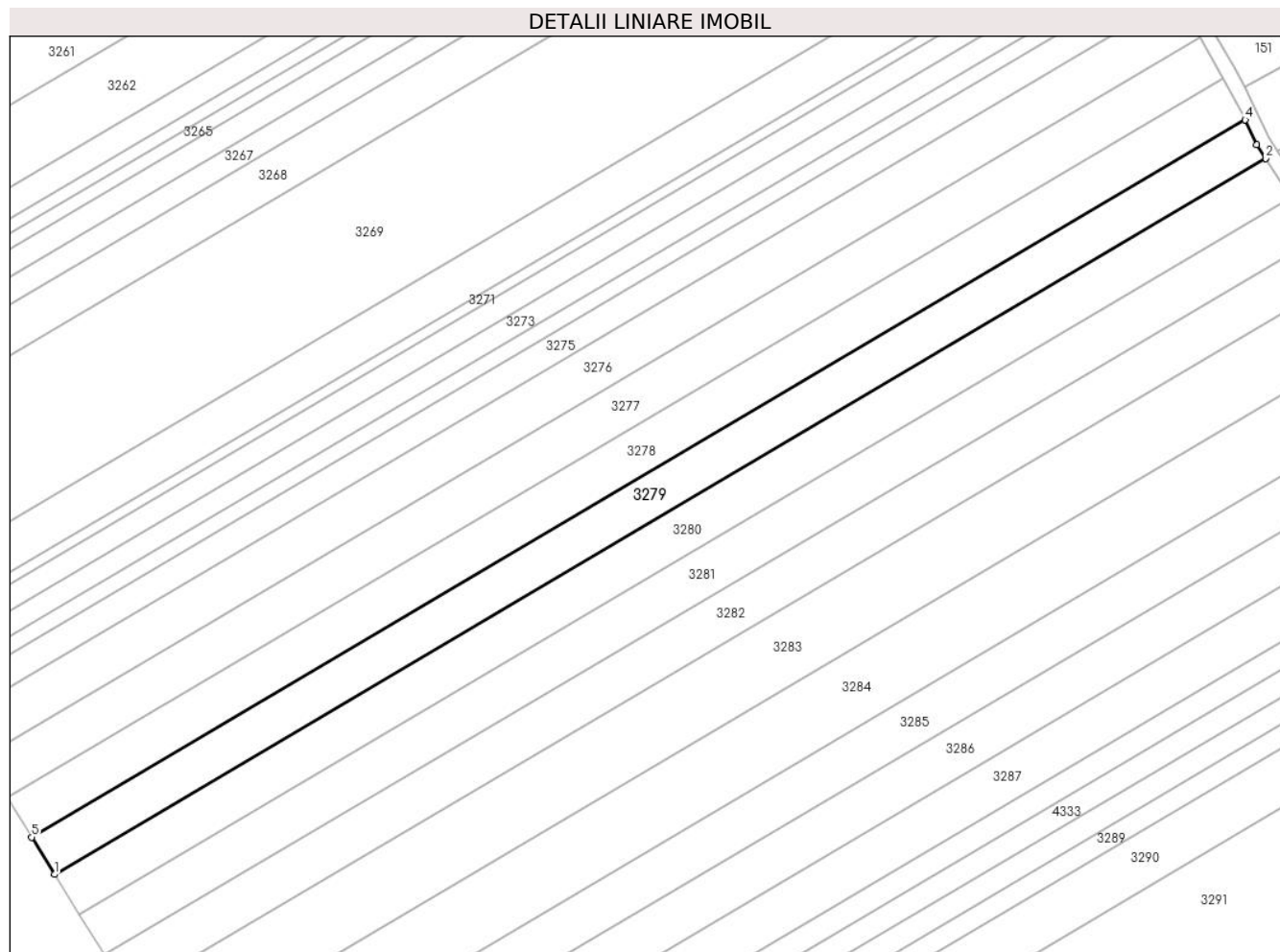
Inscrieri privind dezmembramintele dreptului de proprietate, drepturi reale de garanție și sarcini	Referințe
NU SUNT	

Anexa Nr. 1 La Partea I

Teren

Nr cadastral	Suprafața (mp)*	Observații / Referințe
	5.000	

* Suprafața este determinată în planul de proiecție Stereo 70.



Date referitoare la teren

Crt	Categorie folosință	Intravilan	Suprafața (mp)	Tarla	Parcelă	Nr. topo	Observații / Referințe
1	arabil	NU	5.000	15	1/72	-	

Lungime Segmente

1) Valorile lungimilor segmentelor sunt obținute din proiecție în plan.

Punct început	X / Y	Punct sfârșit	X / Y	Lungime segment (** (m)
1	445.760,997 371.358,248	2	446.106,527 371.562,294	401.28
2	446.106,527 371.562,294	3	446.103,981 371.566,108	4.586
3	446.103,981 371.566,108	4	446.100,681 371.573,306	7.918
4	446.100,681 371.573,306	5	445.754,466 371.368,855	402.076
5	445.754,466 371.368,855	1	445.760,997 371.358,248	12.456

**** Lungimile segmentelor sunt determinate în planul de proiecție Stereo 70 și sunt rotunjite la 1 milimetru.**

***** Distanța dintre puncte este formată din segmente cumulate ce sunt mai mici decât valoarea 1 milimetru.**

**DATE DESPRE IMOBILUL NR. 3280**

Oficiul de Cadastru și Publicitate Imobiliară VALCEA
Biroul de Cadastru și Publicitate Imobiliară Ramnicu Valcea

A. Partea I. Descrierea imobilului

TEREN Extravilan

Adresa: Jud. Valcea

Nr. Crt	Nr cadastral Nr. topografic	Suprafața* (mp)	Observații / Referințe
A1		5.400	Sector cadastral:4 Teren neimprejmuit;

B. Partea II. Proprietari și acte

Inscrieri privitoare la dreptul de proprietate și alte drepturi reale	Referințe
/	
Act Administrativ nr. 396/50857, din 11/03/1997 emis de CJSDPAT VALCEA (TITLU DE PROPRIETATE;);	
B1	A1
Intabulare, drept de PROPRIETATE, dobandit prin Reconstituire, cota actuala 1/1, cota initiala 1/1	
1) PĂNOIU G. ION, LIPSA CNP;	
2) BĂIȚĂ GHEORGHÎȚA, LIPSA CNP;	

C. Partea III. SARCINI .

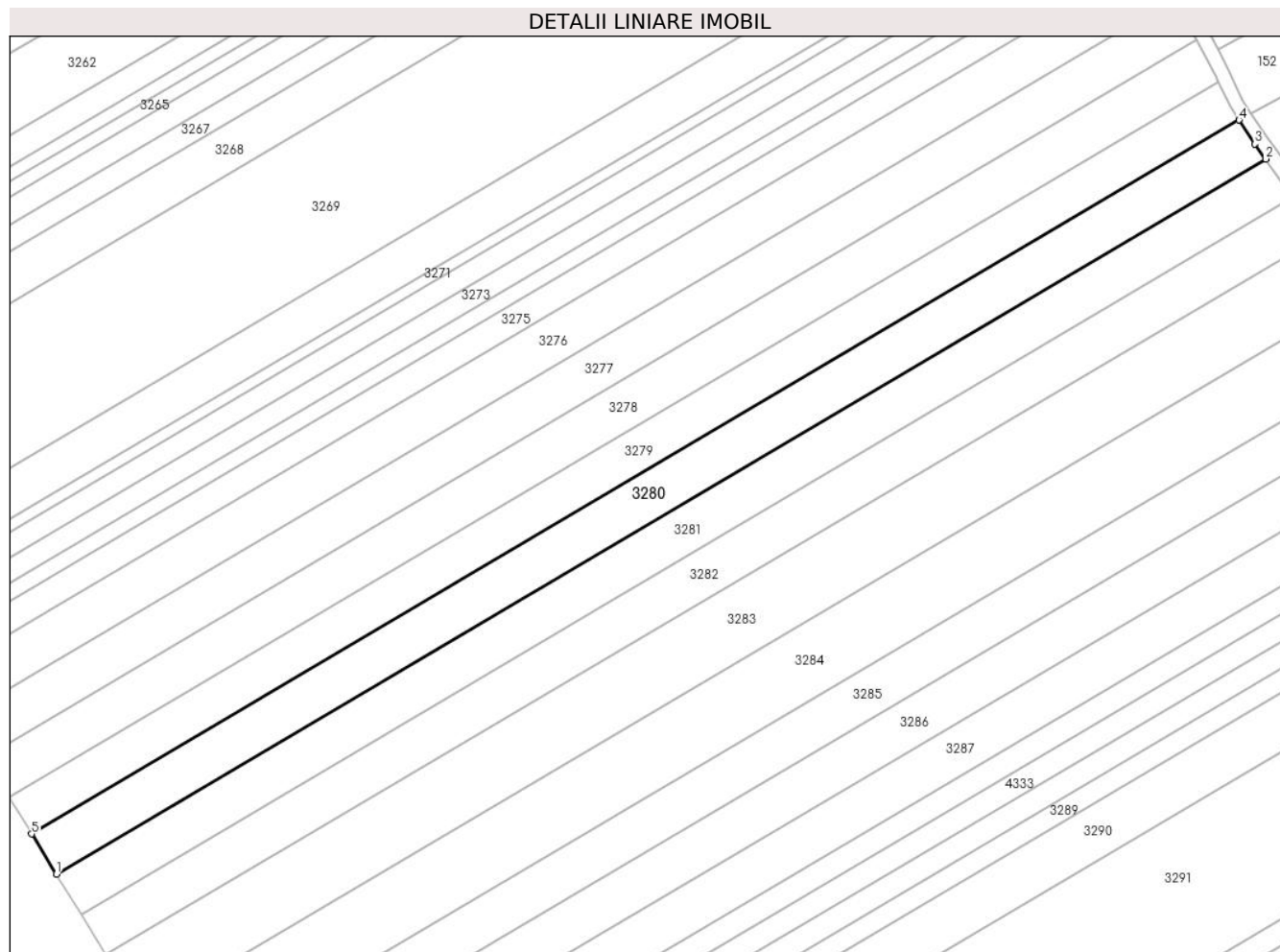
Inscrieri privind dezmembramintele dreptului de proprietate, drepturi reale de garanție și sarcini	Referințe
NU SUNT	

Anexa Nr. 1 La Partea I

Teren

Nr cadastral	Suprafața (mp)*	Observații / Referințe
	5.400	

* Suprafața este determinată în planul de proiecție Stereo 70.



Date referitoare la teren

Crt	Categorie folosință	Intravilan	Suprafața (mp)	Tarla	Parcelă	Nr. topo	Observații / Referințe
1	arabil	NU	5.400	15	1/73	-	

Lungime Segmente

1) Valorile lungimilor segmentelor sunt obținute din proiecție în plan.

Punct început	X / Y	Punct sfârșit	X / Y	Lungime segment (** (m)
1	445.768,05 371.346,796	2	446.114,13 371.551,166	401.918
2	446.114,13 371.551,166	3	446.111,071 371.555,488	5.295
3	446.111,071 371.555,488	4	446.106,527 371.562,294	8.183
4	446.106,527 371.562,294	5	445.760,997 371.358,248	401.28
5	445.760,997 371.358,248	1	445.768,05 371.346,796	13.45

**** Lungimile segmentelor sunt determinate în planul de proiecție Stereo 70 și sunt rotunjite la 1 milimetru.**

***** Distanța dintre puncte este formată din segmente cumulate ce sunt mai mici decât valoarea 1 milimetru.**

**DATE DESPRE IMOBILUL NR. 3281**

Oficiul de Cadastru și Publicitate Imobiliară VALCEA
Biroul de Cadastru și Publicitate Imobiliară Ramnicu Valcea

A. Partea I. Descrierea imobilului

TEREN Extravilan

Adresa: Jud. Valcea

Nr. Crt	Nr cadastral Nr. topografic	Suprafața* (mp)	Observații / Referințe
A1		5.400	Sector cadastral:4 Teren neimprejmuit;

B. Partea II. Proprietari și acte

Inscrieri privitoare la dreptul de proprietate și alte drepturi reale	Referințe
/	
Act Administrativ nr. 545/46454, din 09/03/1999 emis de CJSDPAT VALCEA (TITLU DE PROPRIETATE;);	
B1	A1
Intabulare, drept de PROPRIETATE, dobandit prin Reconstituire, cota actuala 1/1, cota initiala 1/1	
1) DINĂ D. CONSTANTIN , LIPSA CNP;	
2) DINĂ D. NICOLAE , LIPSA CNP;	
3) VĂCĂROIU I. MARIA , LIPSA CNP;	

C. Partea III. SARCINI .


Inscrieri privind dezmembramintele dreptului de proprietate, drepturi reale de garanție și sarcini	Referințe
NU SUNT	

Anexa Nr. 1 La Partea I

Teren

Nr cadastral	Suprafața (mp)*	Observații / Referințe
	5.400	

* Suprafața este determinată în planul de proiecție Stereo 70.



Date referitoare la teren

Crt	Categorie folosință	Intravilan	Suprafața (mp)	Tarla	Parcelă	Nr. topo	Observații / Referințe
1	arabil	NU	5.400	15	1/74	-	

Lungime Segmente

1) Valorile lungimilor segmentelor sunt obținute din proiecție în plan.

Punct început	X / Y	Punct sfârșit	X / Y	Lungime segment (** (m)
1	445.775,089 371.335,366	2	446.121,955 371.540,201	402.832
2	446.121,955 371.540,201	3	446.119,247 371.543,937	4.614
3	446.119,247 371.543,937	4	446.114,13 371.551,166	8.857
4	446.114,13 371.551,166	5	445.768,05 371.346,796	401.918
5	445.768,05 371.346,796	1	445.775,089 371.335,366	13.424

**** Lungimile segmentelor sunt determinate în planul de proiecție Stereo 70 și sunt rotunjite la 1 milimetru.**

***** Distanța dintre puncte este formată din segmente cumulate ce sunt mai mici decât valoarea 1 milimetru.**

**DATE DESPRE IMOBILUL NR. 3282**

Oficiul de Cadastru și Publicitate Imobiliară VALCEA
Biroul de Cadastru și Publicitate Imobiliară Ramnicu Valcea

A. Partea I. Descrierea imobilului

TEREN Extravilan

Adresa: Jud. Valcea

Nr. Crt	Nr cadastral Nr. topografic	Suprafața* (mp)	Observații / Referințe
A1		5.400	Sector cadastral:4 Teren neimprejmuit;

B. Partea II. Proprietari și acte

Inscrieri privitoare la dreptul de proprietate și alte drepturi reale	Referințe
/	
Act Administrativ nr. 411/50592, din 03/11/1997 emis de CJSDPAT VALCEA (TITLU DE PROPRIETATE;);	
B1	A1
Intabulare, drept de PROPRIETATE, dobandit prin Reconstituire, cota actuala 1/1, cota initiala 1/1	
1) ȘERBAN F. MARIN, LIPSA CNP;	

C. Partea III. SARCINI .

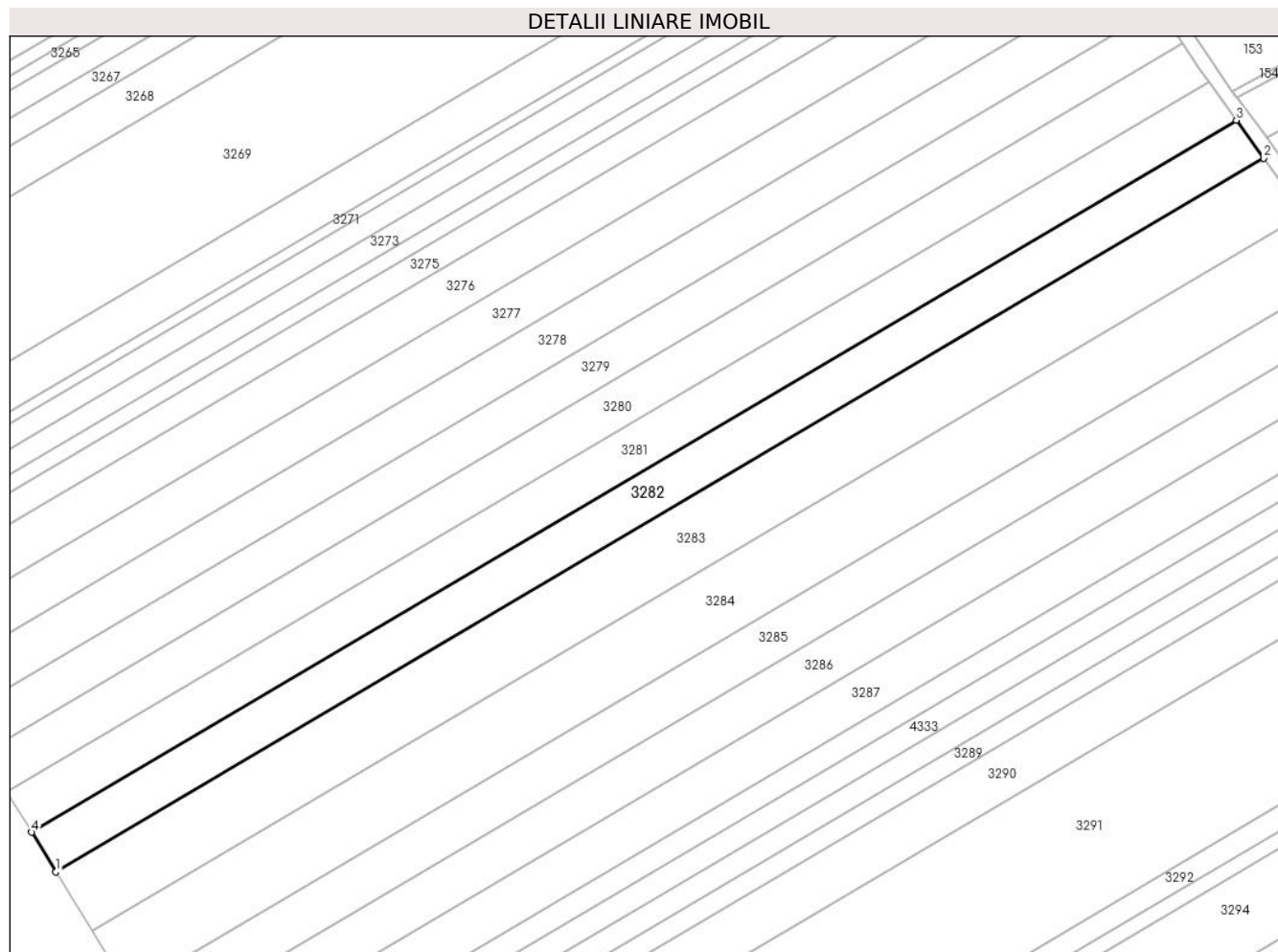
Inscrieri privind dezmembramintele dreptului de proprietate, drepturi reale de garanție și sarcini	Referințe
NU SUNT	

Anexa Nr. 1 La Partea I

Teren

Nr cadastral	Suprafața (mp)*	Observații / Referințe
	5.400	

* Suprafața este determinată în planul de proiecție Stereo 70.



Date referitoare la teren

Crt	Categorie folosință	Intravilan	Suprafața (mp)	Tarla	Parcelă	Nr. topo	Observații / Referințe
1	arabil	NU	5.400	15	1/75	-	

Lungime Segmente

1) Valorile lungimilor segmentelor sunt obținute din proiecție în plan.

Punct început	X / Y	Punct sfârșit	X / Y	Lungime segment (** (m)
1	445.782,11 371.323,964	2	446.129,847 371.529,313	403.843
2	446.129,847 371.529,313	3	446.121,955 371.540,201	13.447
3	446.121,955 371.540,201	4	445.775,089 371.335,366	402.832
4	445.775,089 371.335,366	1	445.782,11 371.323,964	13.39

** Lungimile segmentelor sunt determinate în planul de proiecție Stereo 70 și sunt rotunjite la 1 milimetru.

***** Distanţa dintre puncte este formată din segmente cumulate ce sunt mai mici decât valoarea 1 milimetru.**

**DATE DESPRE IMOBILUL NR. 3283**

Oficiul de Cadastru și Publicitate Imobiliară VALCEA
Biroul de Cadastru și Publicitate Imobiliară Ramnicu Valcea

A. Partea I. Descrierea imobilului

TEREN Extravilan

Adresa: Jud. Valcea

Nr. Crt	Nr cadastral Nr. topografic	Suprafața* (mp)	Observații / Referințe
A1		8.100	Sector cadastral:4 Teren neimprejmuit;

B. Partea II. Proprietari și acte

Inscrieri privitoare la dreptul de proprietate și alte drepturi reale	Referințe
/	
Hotarare Judecatoreasca nr. 1217, din 06/05/2008 emis de JUDECATORIA DRAGASANI (SENTINTA CIVILA;);	
B1	A1
Intabulare, drept de PROPRIETATE, dobandit prin Hotarare Judecatoreasca, cota actuala 1/1, cota initiala 1/1 1) VINT DUMITRU, LIPSA CNP;	

C. Partea III. SARCINI .

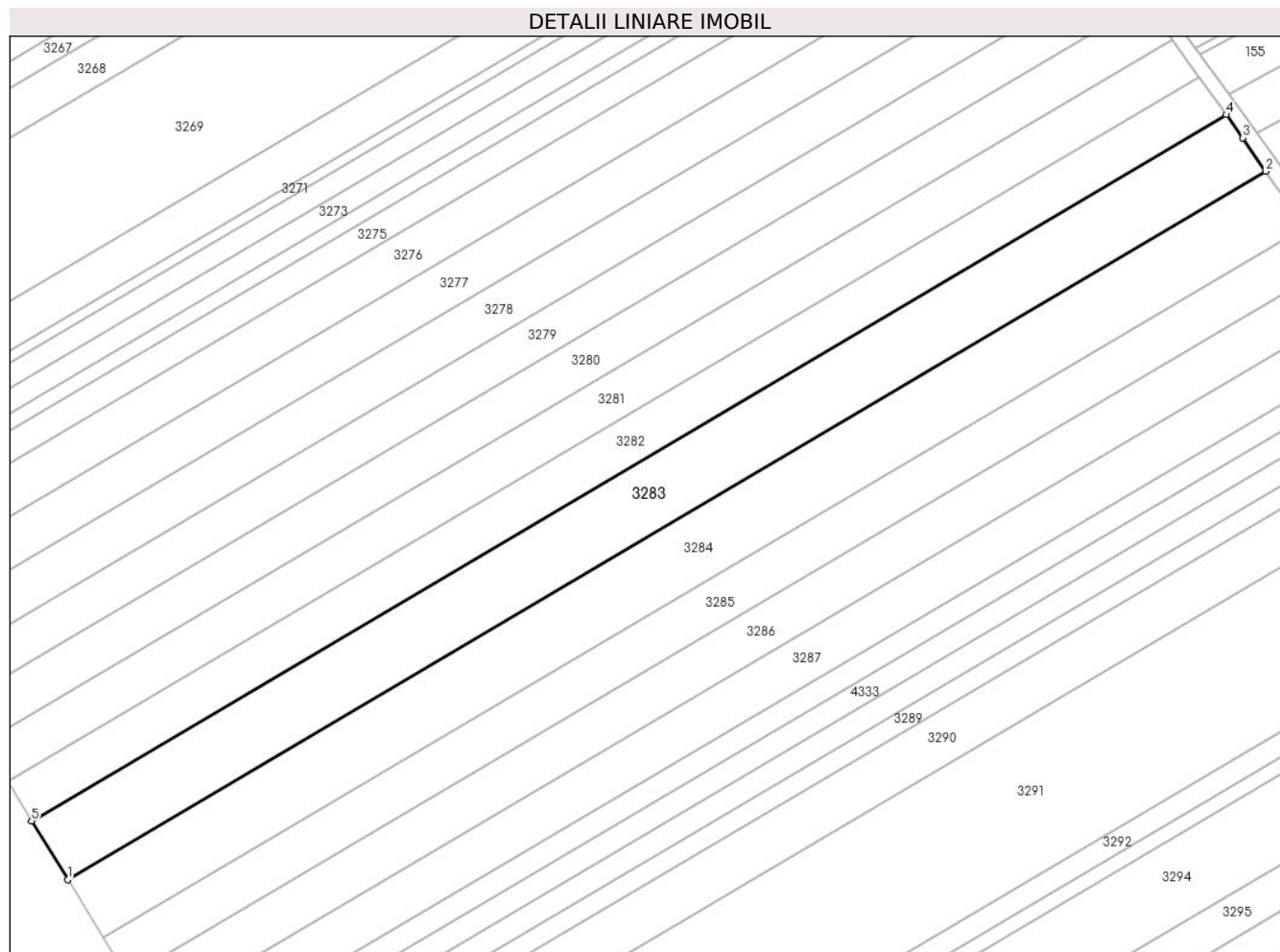
Inscrieri privind dezmembramintele dreptului de proprietate, drepturi reale de garanție și sarcini	Referințe
NU SUNT	

Anexa Nr. 1 La Partea I

Teren

Nr cadastral	Suprafața (mp)*	Observații / Referințe
	8.100	

* Suprafața este determinată în planul de proiecție Stereo 70.



Date referitoare la teren

Crt	Categorie folosință	Intravilan	Suprafața (mp)	Tarla	Parcelă	Nr. topo	Observații / Referințe
1	arabil	NU	8.100	15	76	-	

Lungime Segmente

1) Valorile lungimilor segmentelor sunt obținute din proiecție în plan.

Punct început	X / Y	Punct sfârșit	X / Y	Lungime segment (** (m)
1	445.792,612 371.306,91	2	446.141,365 371.512,859	405.023
2	446.141,365 371.512,859	3	446.134,719 371.522,591	11.785
3	446.134,719 371.522,591	4	446.129,847 371.529,313	8.302
4	446.129,847 371.529,313	5	445.782,11 371.323,964	403.843
5	445.782,11 371.323,964	1	445.792,612 371.306,91	20.028

**** Lungimile segmentelor sunt determinate în planul de proiecție Stereo 70 și sunt rotunjite la 1 milimetru.**

***** Distanța dintre puncte este formată din segmente cumulate ce sunt mai mici decât valoarea 1 milimetru.**

**DATE DESPRE IMOBILUL NR. 3284**

Oficiul de Cadastru și Publicitate Imobiliară VALCEA
Biroul de Cadastru și Publicitate Imobiliară Ramnicu Valcea

A. Partea I. Descrierea imobilului

TEREN Extravilan

Adresa: Jud. Valcea

Nr. Crt	Nr cadastral Nr. topografic	Suprafața* (mp)	Observații / Referințe
A1		8.100	Sector cadastral:4 Teren neimprejmuit;

B. Partea II. Proprietari și acte

Inscrieri privitoare la dreptul de proprietate și alte drepturi reale	Referințe
/	
Act Administrativ nr. 877/50631, din 16/12/2002 emis de CJSDPAT VALCEA (TITLU DE PROPRIETATE;);	
B1	A1
Intabulare, drept de PROPRIETATE, dobandit prin Reconstituire, cota actuala 1/1, cota initiala 1/1	
1) BROSCĂREANU EMILIAN , LIPSA CNP;	

C. Partea III. SARCINI .

Inscrieri privind dezmembramintele dreptului de proprietate, drepturi reale de garanție și sarcini	Referințe
NU SUNT	


Anexa Nr. 1 La Partea I

Teren

Nr cadastral	Suprafața (mp)*	Observații / Referințe
	8.100	

* Suprafața este determinată în planul de proiecție Stereo 70.

DETALII LINIARE IMOBIL



Date referitoare la teren

Crt	Categorie folosință	Intra vilan	Suprafața (mp)	Tarla	Parcelă	Nr. topo	Observații / Referințe
1	arabil	NU	8.100	15	1/77	-	

Lungime Segmente

1) Valorile lungimilor segmentelor sunt obținute din proiecție în plan.

Punct început	X / Y	Punct sfârșit	X / Y	Lungime segment (** (m)
1	445.803,098 371.289,881	2	446.150,467 371.495,013	403.416
2	446.150,467 371.495,013	3	446.149,21 371.501,372	6.482
3	446.149,21 371.501,372	4	446.141,365 371.512,859	13.91
4	446.141,365 371.512,859	5	445.792,612 371.306,91	405.023
5	445.792,612 371.306,91	1	445.803,098 371.289,881	19.999

**** Lungimile segmentelor sunt determinate în planul de proiecție Stereo 70 și sunt rotunjite la 1 milimetru.**

***** Distanța dintre puncte este formată din segmente cumulate ce sunt mai mici decât valoarea 1 milimetru.**

**DATE DESPRE IMOBILUL NR. 3285**

Oficiul de Cadastru și Publicitate Imobiliară VALCEA
Biroul de Cadastru și Publicitate Imobiliară Ramnicu Valcea

A. Partea I. Descrierea imobilului

TEREN Extravilan

Adresa: Jud. Valcea

Nr. Crt	Nr cadastral Nr. topografic	Suprafața* (mp)	Observații / Referințe
A1		5.400	Sector cadastral:4 Teren neimprejmuit;

B. Partea II. Proprietari și acte

Inscrieri privitoare la dreptul de proprietate și alte drepturi reale	Referințe
/	
Act Notarial nr. 45/2018, din 02/03/2018 emis de BIN PIRVU IOANA (CERTIFICAT DE MOSTENITOR;);	
B1	A1
Intabulare, drept de PROPRIETATE, dobandit prin Succesiune, cota actuala 1/1, cota initiala 1/1 1) OPREA CONSTANTIN	

C. Partea III. SARCINI .

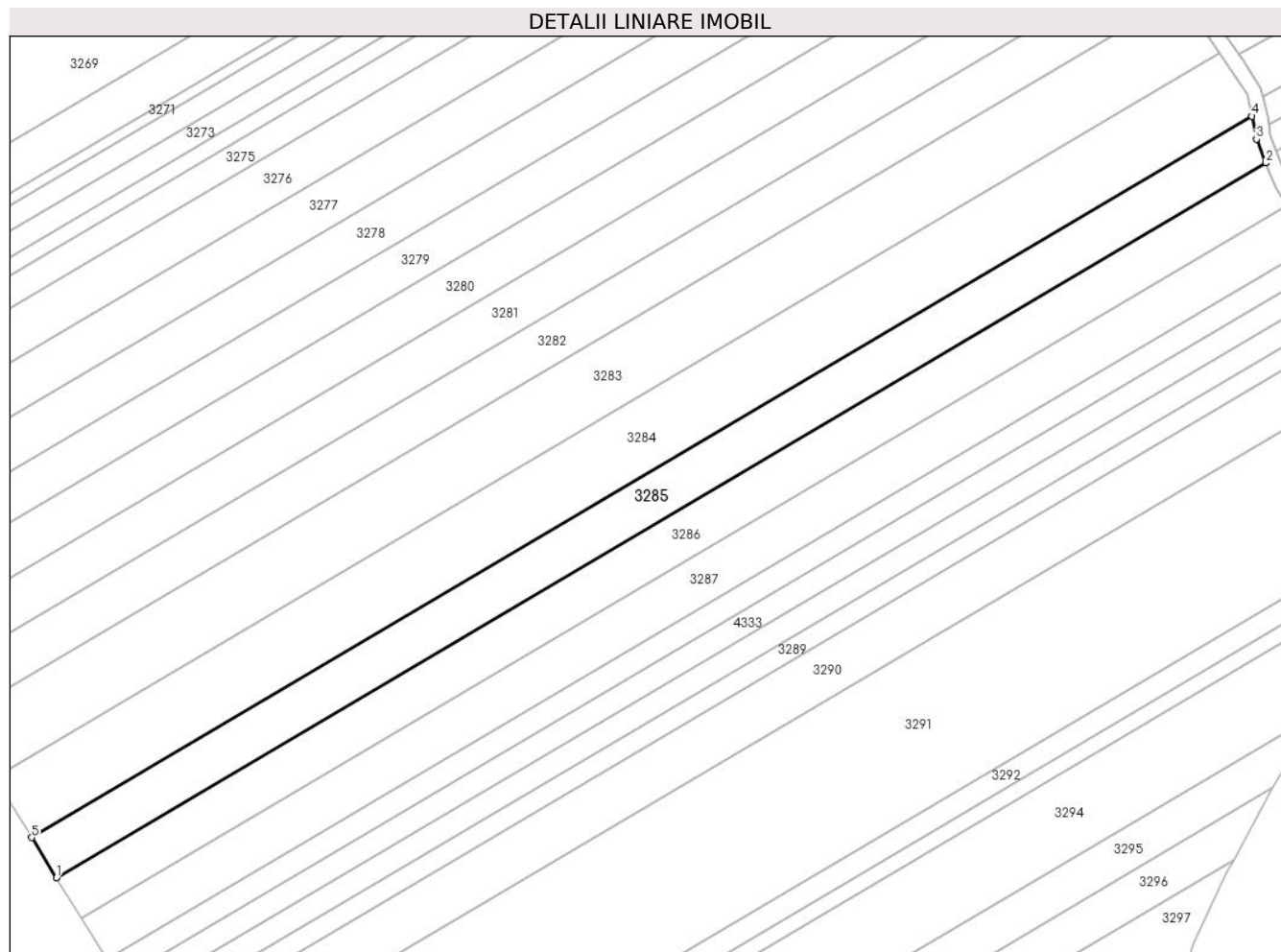
Inscrieri privind dezmembramintele dreptului de proprietate, drepturi reale de garanție și sarcini	Referințe
NU SUNT	

Anexa Nr. 1 La Partea I

Teren

Nr cadastral	Suprafaţa (mp)*	Observații / Referințe
	5.400	

* Suprafața este determinată în planul de proiecție Stereo 70.



Date referitoare la teren

Crt	Categorie folosință	Intra vilan	Suprafața (mp)	Tarla	Parcelă	Nr. topo	Observații / Referințe
1	arabil	NU	5.400	15	78	-	

Lungime Segmente

1) Valorile lungimilor segmentelor sunt obținute din proiecție în plan.

Punct început	X / Y	Punct sfârșit	X / Y	Lungime segment (** (m)
1	445.810,155 371.278,421	2	446.154,409 371.481,713	399.798
2	446.154,409 371.481,713	3	446.151,761 371.488,465	7.253
3	446.151,761 371.488,465	4	446.150,467 371.495,013	6.675
4	446.150,467 371.495,013	5	445.803,098 371.289,881	403.416
5	445.803,098 371.289,881	1	445.810,155 371.278,421	13.459

**** Lungimile segmentelor sunt determinate în planul de proiecție Stereo 70 și sunt rotunjite la 1 milimetru.**

***** Distanța dintre puncte este formată din segmente cumulate ce sunt mai mici decât valoarea 1 milimetru.**

**DATE DESPRE IMOBILUL NR. 3286**

Oficiul de Cadastru și Publicitate Imobiliară VALCEA
Biroul de Cadastru și Publicitate Imobiliară Ramnicu Valcea

A. Partea I. Descrierea imobilului

TEREN Extravilan

Adresa: Jud. Valcea

Nr. Crt	Nr cadastral Nr. topografic	Suprafața* (mp)	Observații / Referințe
A1		5.400	Sector cadastral:4 Teren neimprejmuit;

B. Partea II. Proprietari și acte

Inscrieri privitoare la dreptul de proprietate și alte drepturi reale	Referințe
/	
Act Administrativ nr. 835/50631, din 07/08/2001 emis de CJSDPAT VALCEA (TITLU DE PROPRIETATE;);	
B1	A1
Intabulare, drept de PROPRIETATE, dobandit prin Reconstituire, cota actuala 1/1, cota initiala 1/1 1) DRĂGAN ILIE, LIPSA CNP;	

C. Partea III. SARCINI .

Inscrieri privind dezmembramintele dreptului de proprietate, drepturi reale de garanție și sarcini	Referințe
NU SUNT	


Anexa Nr. 1 La Partea I

Teren

Nr cadastral	Suprafața (mp)*	Observații / Referințe
	5.400	

* Suprafața este determinată în planul de proiecție Stereo 70.

DETALII LINIARE IMOBIL



Date referitoare la teren

Crt	Categorie folosință	Intra vilan	Suprafața (mp)	Tarla	Parcelă	Nr. topo	Observații / Referințe
1	arabil	NU	5.400	15	1/79	-	

Lungime Segmente

1) Valorile lungimilor segmentelor sunt obținute din proiecție în plan.

Punct început	X / Y	Punct sfârșit	X / Y	Lungime segment (** (m)
1	445.817,256 371.266,89	2	446.160,403 371.469,529	398.513
2	446.160,403 371.469,529	3	446.157,276 371.474,405	5.793
3	446.157,276 371.474,405	4	446.154,409 371.481,713	7.85
4	446.154,409 371.481,713	5	445.810,155 371.278,421	399.798
5	445.810,155 371.278,421	1	445.817,256 371.266,89	13.542

**** Lungimile segmentelor sunt determinate în planul de proiecție Stereo 70 și sunt rotunjite la 1 milimetru.**

***** Distanța dintre puncte este formată din segmente cumulate ce sunt mai mici decât valoarea 1 milimetru.**

**DATE DESPRE IMOBILUL NR. 3287**

Oficiul de Cadastru și Publicitate Imobiliară VALCEA
Biroul de Cadastru și Publicitate Imobiliară Ramnicu Valcea

A. Partea I. Descrierea imobilului

TEREN Extravilan

Adresa: Jud. Valcea

Nr. Crt	Nr cadastral Nr. topografic	Suprafața* (mp)	Observații / Referințe
A1		5.400	Sector cadastral:4 Teren neimprejmuit;

B. Partea II. Proprietari și acte

Inscrieri privitoare la dreptul de proprietate și alte drepturi reale	Referințe	
/		
Act Administrativ nr. 2004, din 17/04/2024 emis de PRIMARIA COMUNEI DRAGOESTI (ADEVÉRINTA;);		
B1	Inscrierea posesiei, drept de PROPRIETATE, dobandit prin Lege, cota actuala 1/1, cota initiala 1/1 1) NEIDENTIFICAT , CIF:00000000000000	A1
Act Normativ nr. 7, din 13/03/1996 emis de PARLAMENTUL ROMANIEI (LEGE; (,art 13));		
B2	Se notează mențiunea de proprietar neidentificat.	A1

C. Partea III. SARCINI .


Inscrieri privind dezmembramintele dreptului de proprietate, drepturi reale de garanție și sarcini	Referințe
NU SUNT	

Anexa Nr. 1 La Partea I

Teren

Nr cadastral	Suprafața (mp)*	Observații / Referințe
	5.400	

* Suprafața este determinată în planul de proiecție Stereo 70.



Date referitoare la teren

Crt	Categorie folosință	Intra vilan	Suprafața (mp)	Tarla	Parcelă	Nr. topo	Observații / Referințe
1	arabil	NU	5.400	15	-	-	

Lungime Segmente

1) Valorile lungimilor segmentelor sunt obținute din proiecție în plan.

Punct început	X / Y	Punct sfârșit	X / Y	Lungime segment (** (m)
1	445.824,36 371.255,353	2	446.167,72 371.458,117	398.76
2	446.167,72 371.458,117	3	446.160,403 371.469,529	13.556
3	446.160,403 371.469,529	4	445.817,256 371.266,89	398.513
4	445.817,256 371.266,89	1	445.824,36 371.255,353	13.549

** Lungimile segmentelor sunt determinate în planul de proiecție Stereo 70 și sunt rotunjite la 1 milimetru.

***** Distanţa dintre puncte este formată din segmente cumulate ce sunt mai mici decât valoarea 1 milimetru.**

**DATE DESPRE IMOBILUL NR. 3288**

Oficiul de Cadastru și Publicitate Imobiliară VALCEA
 Biroul de Cadastru și Publicitate Imobiliară Ramnicu Valcea

A. Partea I. Descrierea imobilului

TEREN Extravilan

Adresa: Jud. Valcea

Nr. Crt	Nr cadastral Nr. topografic	Suprafața* (mp)	Observații / Referințe
A1		2.700	Sector cadastral:4 Teren neimprejmuit;

B. Partea II. Proprietari și acte

Inscrieri privitoare la dreptul de proprietate și alte drepturi reale	Referințe
/	
Hotarare Judecatoreasca nr. 3058, din 26/11/2007 emis de JUDECATORIA DRAGASANI (SENTINTA CIVILA;);	
B1	A1
Intabulare, drept de PROPRIETATE, dobandit prin Hotarare Judecatoreasca, cota actuala 1/1, cota initiala 1/1 1) CUCU CONSTANTIN, LIPSA CNP;	

C. Partea III. SARCINI .


Inscrieri privind dezmembramintele dreptului de proprietate, drepturi reale de garanție și sarcini	Referințe
NU SUNT	

Anexa Nr. 1 La Partea I

Teren

Nr cadastral	Suprafața (mp)*	Observații / Referințe
	2.700	

* Suprafața este determinată în planul de proiecție Stereo 70.



Date referitoare la teren

Crt	Categorie folosință	Intra vilan	Suprafața (mp)	Tarla	Parcelă	Nr. topo	Observații / Referințe
1	arabil	NU	2.700	15	81	-	

Lungime Segmente

1) Valorile lungimilor segmentelor sunt obținute din proiecție în plan.

Punct început	X / Y	Punct sfârșit	X / Y	Lungime segment (** (m)
1	445.824,36 371.255,353	2	445.827,911 371.249,588	6.771
2	445.827,911 371.249,588	3	446.171,377 371.452,414	398.883
3	446.171,377 371.452,414	4	446.167,72 371.458,117	6.775
4	446.167,72 371.458,117	1	445.824,36 371.255,353	398.76

** Lungimile segmentelor sunt determinate în planul de proiecție Stereo 70 și sunt rotunjite la 1 milimetru.

***** Distanţa dintre puncte este formată din segmente cumulate ce sunt mai mici decât valoarea 1 milimetru.**

**DATE DESPRE IMOBILUL NR. 3289**

Oficiul de Cadastru și Publicitate Imobiliară VALCEA
Biroul de Cadastru și Publicitate Imobiliară Ramnicu Valcea

A. Partea I. Descrierea imobilului

TEREN Extravilan

Adresa: Jud. Valcea

Nr. Crt	Nr cadastral Nr. topografic	Suprafața* (mp)	Observații / Referințe
A1		2.300	Sector cadastral:4 Teren neimprejmuit;

B. Partea II. Proprietari și acte

Inscrieri privitoare la dreptul de proprietate și alte drepturi reale	Referințe
/	
Act Administrativ nr. 2007/50914, din 17/08/2002 emis de CJSDPAT VALCEA (TITLU DE PROPRIETATE;);	
B1	A1
Intabulare, drept de PROPRIETATE, dobandit prin Reconstituire, cota actuala 1/1, cota initiala 1/1 1) VÂNT MAGDALINA, LIPSA CNP;	

C. Partea III. SARCINI .

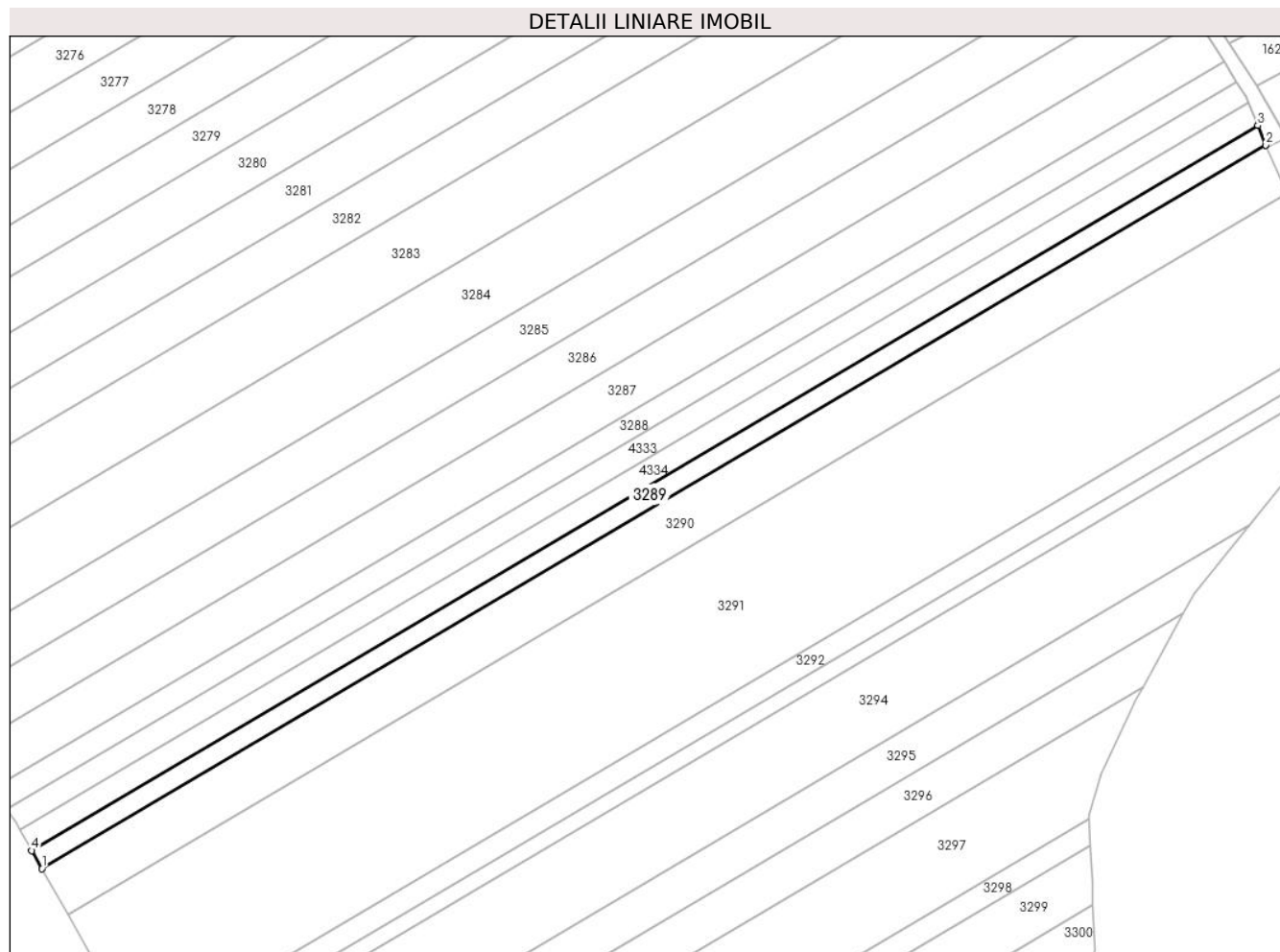
Inscrieri privind dezmembramintele dreptului de proprietate, drepturi reale de garanție și sarcini	Referințe
NU SUNT	

Anexa Nr. 1 La Partea I

Teren

Nr cadastral	Suprafața (mp)*	Observații / Referințe
	2.300	

* Suprafața este determinată în planul de proiecție Stereo 70.



Date referitoare la teren

Crt	Categorie folosință	Intra vilan	Suprafața (mp)	Tarla	Parcelă	Nr. topo	Observații / Referințe
1	arabil	NU	2.300	15	82	-	

Lungime Segmente

1) Valorile lungimilor segmentelor sunt obținute din proiecție în plan.

Punct început	X / Y	Punct sfârșit	X / Y	Lungime segment (** (m)
1	445.837,618 371.232,863	2	446.179,419 371.434,707	396.95
2	446.179,419 371.434,707	3	446.177,247 371.440,147	5.858
3	446.177,247 371.440,147	4	445.834,752 371.237,893	397.756
4	445.834,752 371.237,893	1	445.837,618 371.232,863	5.789

** Lungimile segmentelor sunt determinate în planul de proiecție Stereo 70 și sunt rotunjite la 1 milimetru.

***** Distanţa dintre puncte este formată din segmente cumulate ce sunt mai mici decât valoarea 1 milimetru.**

**DATE DESPRE IMOBILUL NR. 3290**

Oficiul de Cadastru și Publicitate Imobiliară VALCEA
Biroul de Cadastru și Publicitate Imobiliară Ramnicu Valcea

A. Partea I. Descrierea imobilului

TEREN Extravilan

Adresa: Jud. Valcea

Nr. Crt	Nr cadastral Nr. topografic	Suprafața* (mp)	Observații / Referințe
A1		5.800	Sector cadastral:4 Teren neimprejmuit;

B. Partea II. Proprietari și acte

Inscrieri privitoare la dreptul de proprietate și alte drepturi reale	Referințe
/	
Act Administrativ nr. 313/50857, din 11/03/1997 emis de CJSDPAT VALCEA (TITLU DE PROPRIETATE;);	
B1	A1
Intabulare, drept de PROPRIETATE, dobandit prin Reconstituire, cota actuala 1/1, cota initiala 1/1 1) VÂNT GR. ILIE, LIPSA CNP;	

C. Partea III. SARCINI .

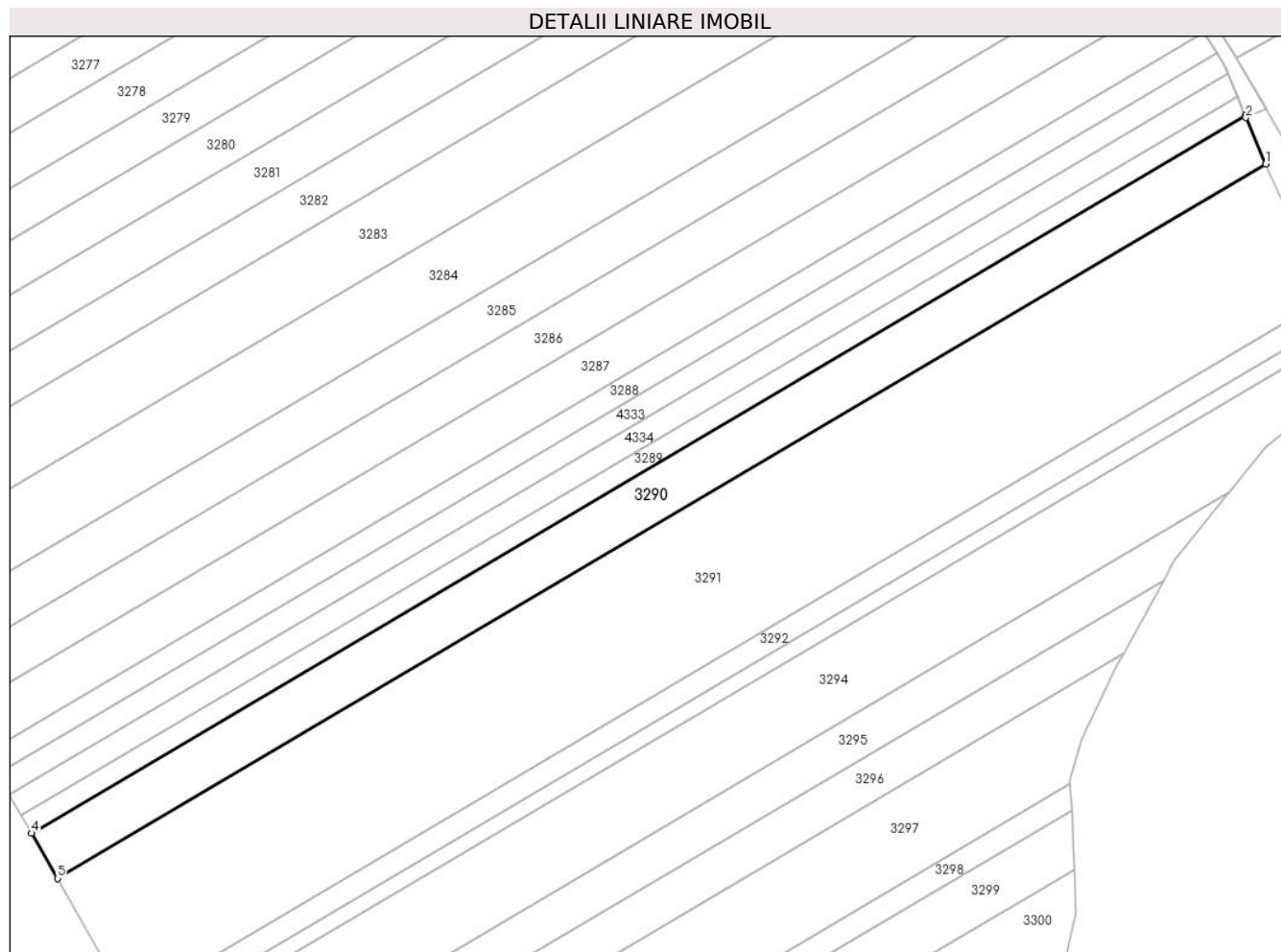
Inscrieri privind dezmembramintele dreptului de proprietate, drepturi reale de garanție și sarcini	Referințe
NU SUNT	

Anexa Nr. 1 La Partea I

Teren

Nr cadastral	Suprafața (mp)*	Observații / Referințe
	5.800	

* Suprafața este determinată în planul de proiecție Stereo 70.



Date referitoare la teren

Crt	Categorie folosință	Intravilan	Suprafața (mp)	Tarla	Parcelă	Nr. topo	Observații / Referințe
1	arabil	NU	5.800	15	82	-	

Lungime Segmente

1) Valorile lungimilor segmentelor sunt obținute din proiecție în plan.

Punct început	X / Y	Punct sfârșit	X / Y	Lungime segment (** (m)
1	446.185,238 371.421,139	2	446.179,638 371.434,158	14.172
2	446.179,638 371.434,158	3	446.179,419 371.434,707	0.591
3	446.179,419 371.434,707	4	445.837,618 371.232,863	396.95
4	445.837,618 371.232,863	5	445.844,867 371.220,139	14.644
5	445.844,867 371.220,139	1	446.185,238 371.421,139	395.289

**** Lungimile segmentelor sunt determinate în planul de proiecție Stereo 70 și sunt rotunjite la 1 milimetru.**

***** Distanța dintre puncte este formată din segmente cumulate ce sunt mai mici decât valoarea 1 milimetru.**

**DATE DESPRE IMOBILUL NR. 3291**

Oficiul de Cadastru și Publicitate Imobiliară VALCEA
Biroul de Cadastru și Publicitate Imobiliară Ramnicu Valcea

A. Partea I. Descrierea imobilului

TEREN Extravilan

Adresa: Jud. Valcea

Nr. Crt	Nr cadastral Nr. topografic	Suprafața* (mp)	Observații / Referințe
A1		16.200	Sector cadastral:4 Teren neimprejmuit;

B. Partea II. Proprietari și acte

Inscrieri privitoare la dreptul de proprietate și alte drepturi reale		Referințe
/		
Act Administrativ nr. 691/28735, din 15/11/1996 emis de CJSDPAT VALCEA (TITLU DE PROPRIETATE;);		
B1	Intabulare, drept de PROPRIETATE, dobandit prin Reconstituire, cota actuala 1/1, cota initiala 1/1	A1
	1) LĂCUSTEANU PETRE, LIPSA CNP;	
	2) LĂCUSTEANU MARIN, LIPSA CNP;	
	3) LĂCUSTEANU FLOAREA, LIPSA CNP;	

C. Partea III. SARCINI .


Inscrieri privind dezmembramintele dreptului de proprietate, drepturi reale de garanție și sarcini	Referințe
NU SUNT	

Anexa Nr. 1 La Partea I

Teren

Nr cadastral	Suprafața (mp)*	Observații / Referințe
	16.200	

* Suprafața este determinată în planul de proiecție Stereo 70.



Date referitoare la teren

Crt	Categorie folosință	Intravilan	Suprafața (mp)	Tarla	Parcelă	Nr. topo	Observații / Referințe
1	arabil	NU	16.200	15	83	-	

Lungime Segmente

1) Valorile lungimilor segmentelor sunt obținute din proiecție în plan.

Punct început	X / Y	Punct sfârșit	X / Y	Lungime segment (** (m)
1	445.867,372 371.185,673	2	446.204,322 371.384,652	391.316
2	446.204,322 371.384,652	3	446.200,183 371.392,669	9.022
3	446.200,183 371.392,669	4	446.188,832 371.412,785	23.098
4	446.188,832 371.412,785	5	446.185,238 371.421,139	9.094
5	446.185,238 371.421,139	6	445.844,867 371.220,139	395.289

Punct început	X / Y	Punct sfârșit	X / Y	Lungime segment (** (m)
6	445.844,867 371.220,139	7	445.859,648 371.194,194	29.86
7	445.859,648 371.194,194	1	445.867,372 371.185,673	11.501

** Lungimile segmentelor sunt determinate în planul de proiecție Stereo 70 și sunt rotunjite la 1 milimetru.

*** Distanța dintre puncte este formată din segmente cumulate ce sunt mai mici decât valoarea 1 milimetru.

**DATE DESPRE IMOBILUL NR. 3292**

Oficiul de Cadastru și Publicitate Imobiliară VALCEA
Biroul de Cadastru și Publicitate Imobiliară Ramnicu Valcea

A. Partea I. Descrierea imobilului

TEREN Extravilan

Adresa: Jud. Valcea

Nr. Crt	Nr cadastral Nr. topografic	Suprafața* (mp)	Observații / Referințe
A1		2.500	Sector cadastral:4 Teren neimprejmuit;

B. Partea II. Proprietari și acte

Inscrieri privitoare la dreptul de proprietate și alte drepturi reale	Referințe	
/		
Act Administrativ nr. 2004, din 17/04/2024 emis de PRIMARIA COMUNEI DRAGOESTI (ADEVÉRINTA;);		
B1	Inscrierea posesiei, drept de PROPRIETATE, dobandit prin Lege, cota actuala 1/1, cota initiala 1/1 1) NEIDENTIFICAT , CIF:00000000000000	A1
Act Normativ nr. 7, din 13/03/1996 emis de PARLAMENTUL ROMANIEI (LEGE; (,art 13));		
B2	Se notează mențiunea de proprietar neidentificat.	A1

C. Partea III. SARCINI .

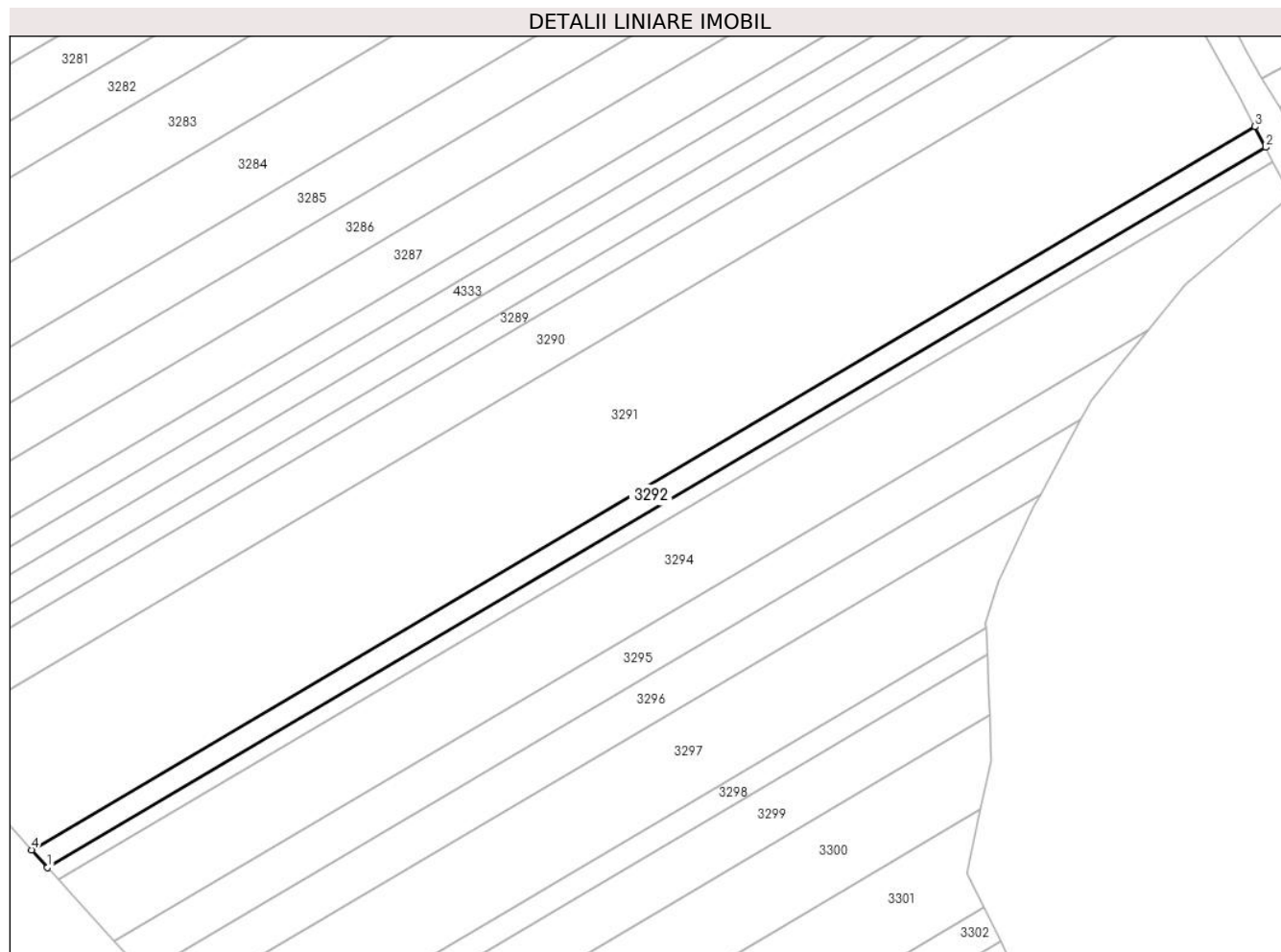
Inscrieri privind dezmembramintele dreptului de proprietate, drepturi reale de garanție și sarcini	Referințe
NU SUNT	

Anexa Nr. 1 La Partea I

Teren

Nr cadastral	Suprafața (mp)*	Observații / Referințe
	2.500	

* Suprafața este determinată în planul de proiecție Stereo 70.



Date referitoare la teren

Crt	Categorie folosință	Intra vilan	Suprafața (mp)	Tarla	Parcelă	Nr. topo	Observații / Referințe
1	arabil	NU	2.500	15	-	-	

Lungime Segmente

1) Valorile lungimilor segmentelor sunt obținute din proiecție în plan.

Punct început	X / Y	Punct sfârșit	X / Y	Lungime segment (** (m)
1	445.871,762 371.180,83	2	446.207,264 371.378,954	389.634
2	446.207,264 371.378,954	3	446.204,322 371.384,652	6.413
3	446.204,322 371.384,652	4	445.867,372 371.185,673	391.316
4	445.867,372 371.185,673	1	445.871,762 371.180,83	6.537

** Lungimile segmentelor sunt determinate în planul de proiecție Stereo 70 și sunt rotunjite la 1 milimetru.

***** Distanţa dintre puncte este formată din segmente cumulate ce sunt mai mici decât valoarea 1 milimetru.**

**DATE DESPRE IMOBILUL NR. 3293**

Oficiul de Cadastru și Publicitate Imobiliară VALCEA
Biroul de Cadastru și Publicitate Imobiliară Ramnicu Valcea

A. Partea I. Descrierea imobilului

TEREN Extravilan

Adresa: Jud. Valcea

Nr. Crt	Nr cadastral Nr. topografic	Suprafața* (mp)	Observații / Referințe
A1		1.700	Sector cadastral:4 Teren neimprejmuit;

B. Partea II. Proprietari și acte

Inscrieri privitoare la dreptul de proprietate și alte drepturi reale	Referințe
/	
Act Administrativ nr. 2014/50914, din 17/08/2002 emis de CJSDPAT VALCEA (TITLU DE PROPRIETATE;);	
B1	A1
Intabulare, drept de PROPRIETATE, dobandit prin Reconstituire, cota actuala 1/1, cota initiala 1/1 1) GAVRILA IOANA, LIPSA CNP;	

C. Partea III. SARCINI .

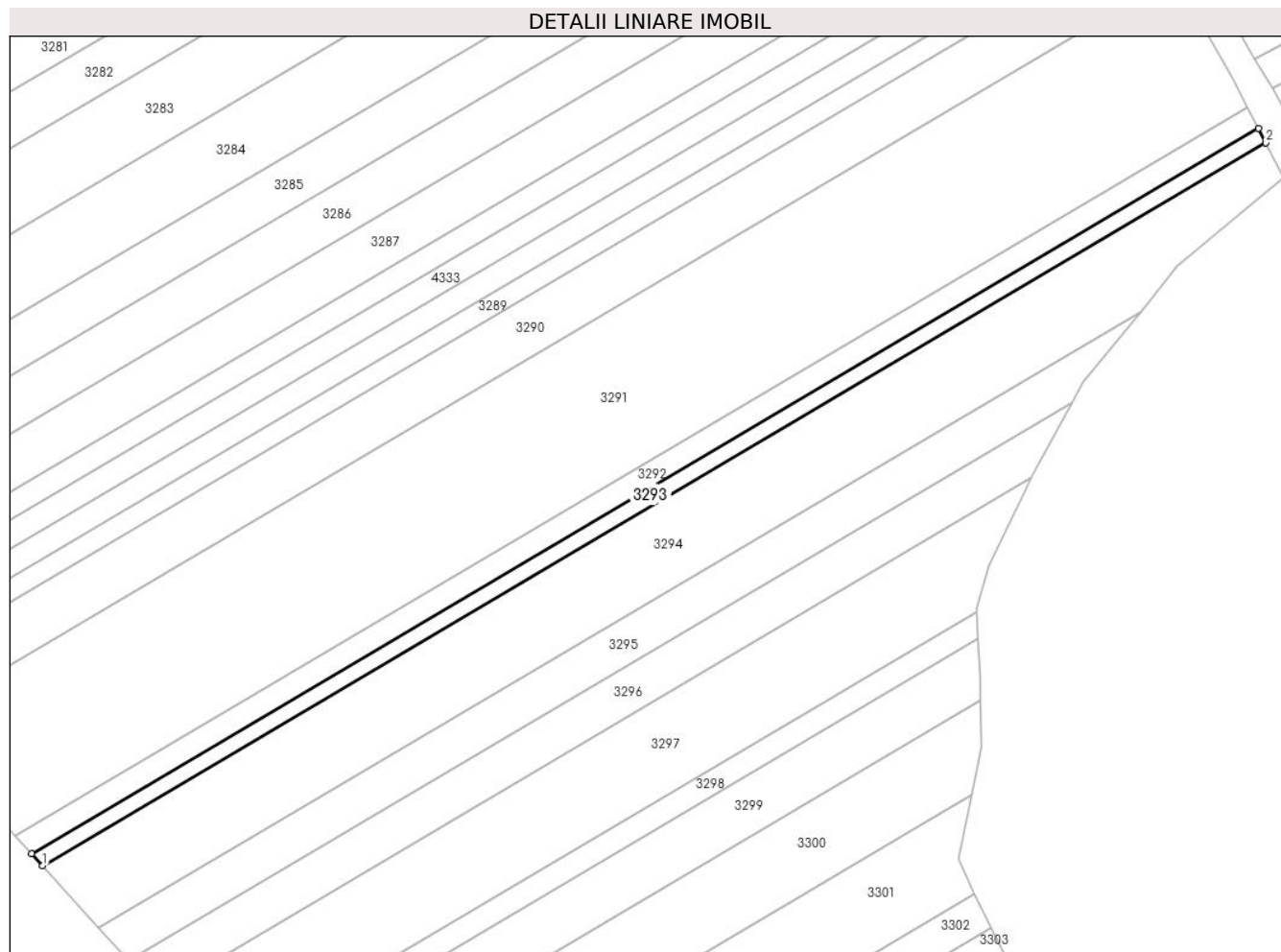
Inscrieri privind dezmembramintele dreptului de proprietate, drepturi reale de garanție și sarcini	Referințe
NU SUNT	

Anexa Nr. 1 La Partea I

Teren

Nr cadastral	Suprafața (mp)*	Observații / Referințe
	1.700	

* Suprafața este determinată în planul de proiecție Stereo 70.



Date referitoare la teren

Crt	Categorie folosință	Intravilan	Suprafața (mp)	Tarla	Parcelă	Nr. topo	Observații / Referințe
1	arabil	NU	1.700	15	85	-	

Lungime Segmente

1) Valorile lungimilor segmentelor sunt obținute din proiecție în plan.

Punct început	X / Y	Punct sfârșit	X / Y	Lungime segment (** (m)
1	445.874,758 371.177,525	2	446.209,272 371.375,066	388.487
2	446.209,272 371.375,066	3	446.207,264 371.378,954	4.376
3	446.207,264 371.378,954	4	445.871,762 371.180,83	389.634
4	445.871,762 371.180,83	1	445.874,758 371.177,525	4.461

** Lungimile segmentelor sunt determinate în planul de proiecție Stereo 70 și sunt rotunjite la 1 milimetru.

***** Distanţa dintre puncte este formată din segmente cumulate ce sunt mai mici decât valoarea 1 milimetru.**

**DATE DESPRE IMOBILUL NR. 3294**

Oficiul de Cadastru și Publicitate Imobiliară VALCEA
Biroul de Cadastru și Publicitate Imobiliară Ramnicu Valcea

A. Partea I. Descrierea imobilului

TEREN Extravilan

Adresa: Jud. Valcea

Nr. Crt	Nr cadastral Nr. topografic	Suprafața* (mp)	Observații / Referințe
A1		8.300	Sector cadastral:4 Teren neimprejmuit;

B. Partea II. Proprietari și acte

Inscrieri privitoare la dreptul de proprietate și alte drepturi reale	Referințe
/	
Act Administrativ nr. 485/50592, din 03/11/1997 emis de CJSDPAT VALCEA (TITLU DE PROPRIETATE;);	
B1	A1
Intabulare, drept de PROPRIETATE, dobandit prin Reconstituire, cota actuala 1/1, cota initiala 1/1 1) GAVRILĂ IOANA, LIPSA CNP;	

C. Partea III. SARCINI .

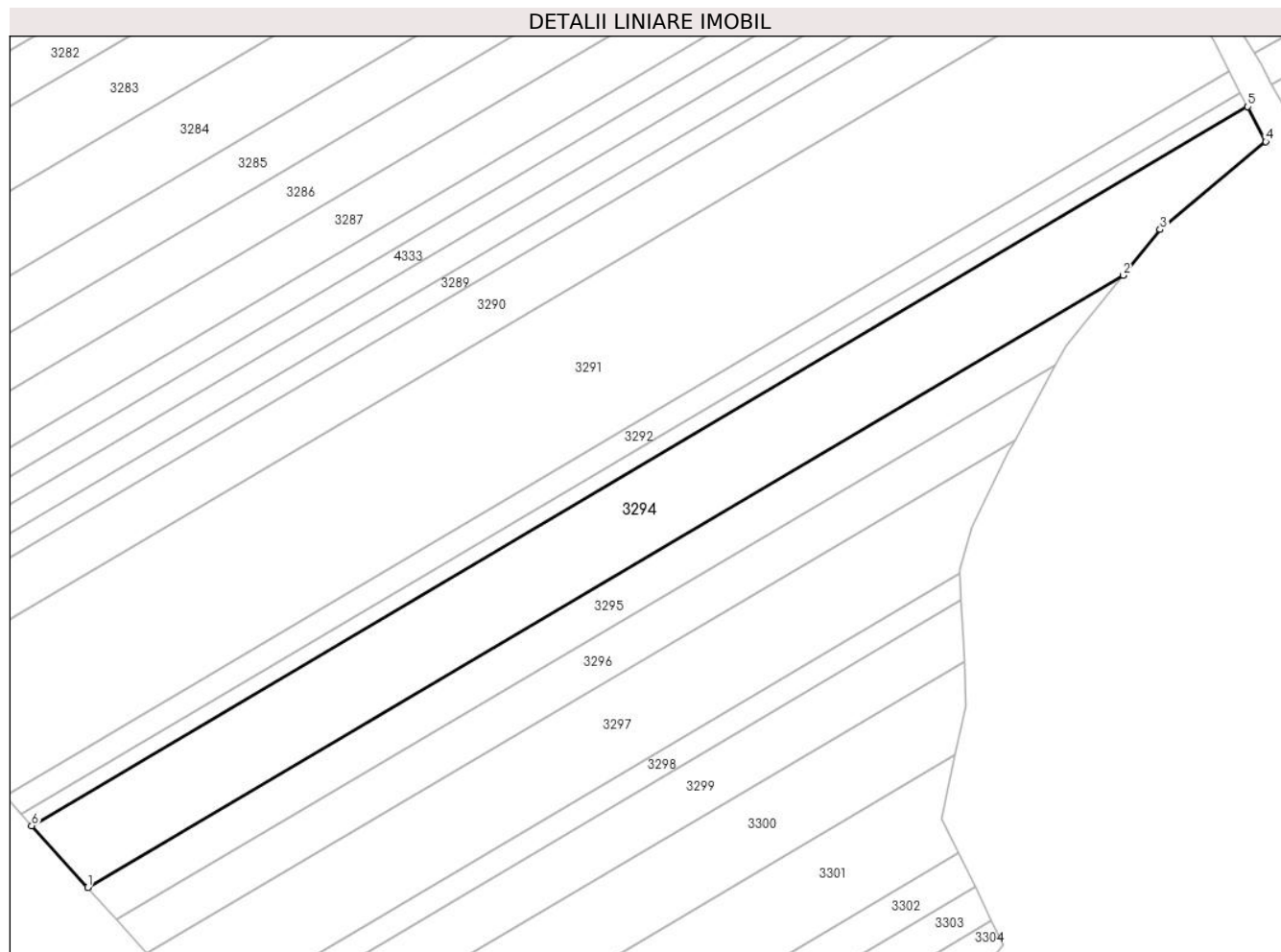
Inscrieri privind dezmembramintele dreptului de proprietate, drepturi reale de garanție și sarcini	Referințe
NU SUNT	

Anexa Nr. 1 La Partea I

Teren

Nr cadastral	Suprafața (mp)*	Observații / Referințe
	8.300	

* Suprafața este determinată în planul de proiecție Stereo 70.



Date referitoare la teren

Crt	Categorie folosință	Intravilan	Suprafața (mp)	Tarla	Parcelă	Nr. topo	Observații / Referințe
1	arabil	NU	8.300	15	85	-	

Lungime Segmente

1) Valorile lungimilor segmentelor sunt obținute din proiecție în plan.

Punct început	X / Y	Punct sfârșit	X / Y	Lungime segment (** (m)
1	445.890,163 371.160,531	2	446.175,005 371.328,739	330.8
2	446.175,005 371.328,739	3	446.185,202 371.341,268	16.154
3	446.185,202 371.341,268	4	446.214,214 371.365,495	37.797
4	446.214,214 371.365,495	5	446.209,272 371.375,066	10.772
5	446.209,272 371.375,066	6	445.874,758 371.177,525	388.487

Punct început	X / Y	Punct sfârșit	X / Y	Lungime segment (** (m)
6	445.874,758 371.177,525	1	445.890,163 371.160,531	22.937

** Lungimile segmentelor sunt determinate în planul de proiecție Stereo 70 și sunt rotunjite la 1 milimetru.

*** Distanța dintre puncte este formată din segmente cumulate ce sunt mai mici decât valoarea 1 milimetru.

**DATE DESPRE IMOBILUL NR. 3295**

Oficiul de Cadastru și Publicitate Imobiliară VALCEA
Biroul de Cadastru și Publicitate Imobiliară Ramnicu Valcea

A. Partea I. Descrierea imobilului

TEREN Extravilan

Adresa: Jud. Valcea

Nr. Crt	Nr cadastral Nr. topografic	Suprafața* (mp)	Observații / Referințe
A1		3.700	Sector cadastral:4 Teren neimprejmuit;

B. Partea II. Proprietari și acte

Inscrieri privitoare la dreptul de proprietate și alte drepturi reale	Referințe
/	
Act Administrativ nr. 14753, din 12/01/2010 emis de CJSDPAT VALCEA (TITLU DE PROPRIETATE;);	
B1	A1
Intabulare, drept de PROPRIETATE, dobandit prin Reconstituire, cota actuala 1/1, cota initiala 1/1	
1) GAVRILĂ I. NICOLAE, LIPSA CNP;	

C. Partea III. SARCINI .

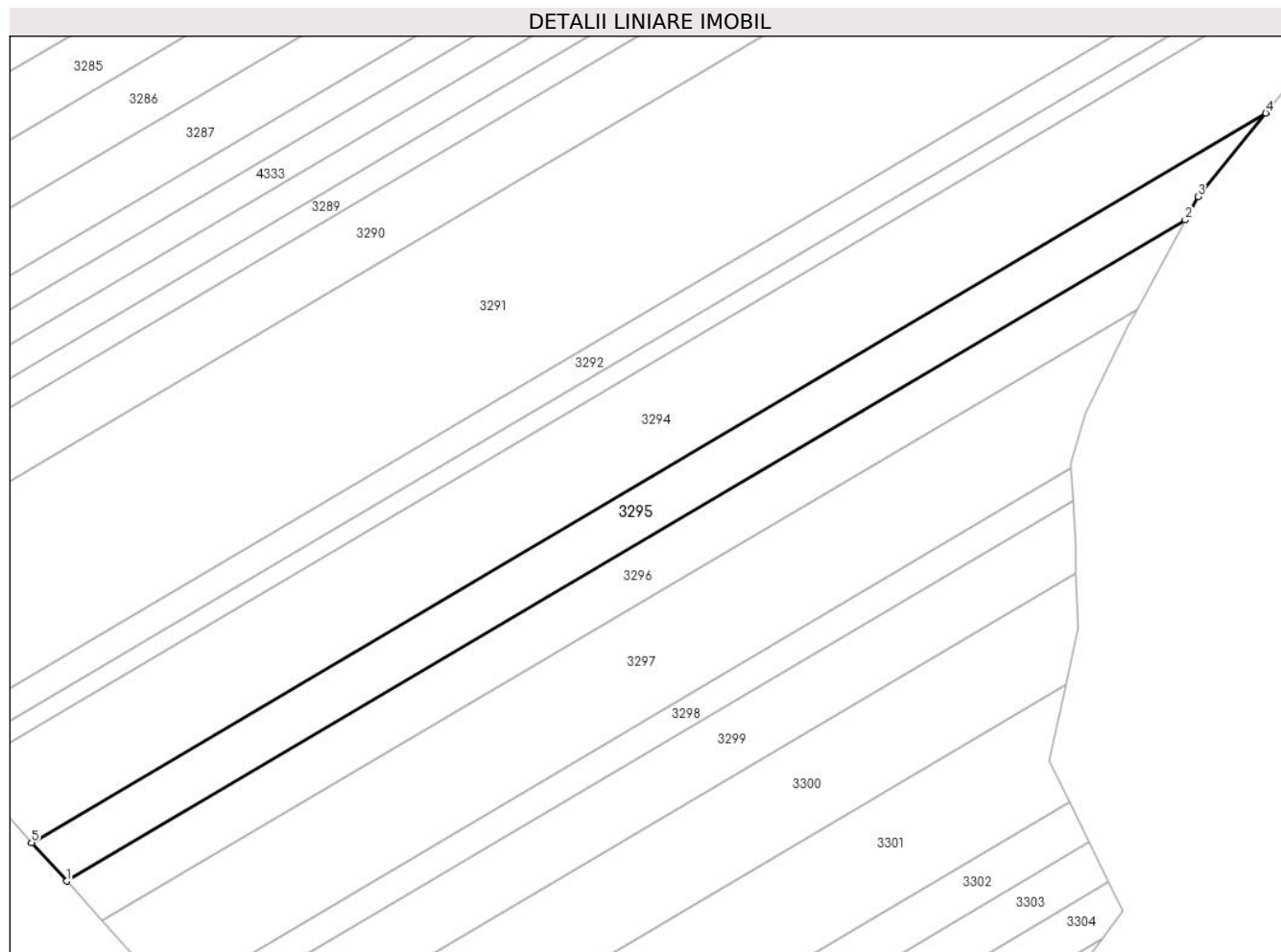
Inscrieri privind dezmembramintele dreptului de proprietate, drepturi reale de garanție și sarcini	Referințe
NU SUNT	

Anexa Nr. 1 La Partea I

Teren

Nr cadastral	Suprafața (mp)*	Observații / Referințe
	3.700	

* Suprafața este determinată în planul de proiecție Stereo 70.



Date referitoare la teren

Crt	Categorie folosință	Intravilan	Suprafața (mp)	Tarla	Parcelă	Nr. topo	Observații / Referințe
1	arabil	NU	3.700	15	87	-	

Lungime Segmente

1) Valorile lungimilor segmentelor sunt obținute din proiecție în plan.

Punct început	X / Y	Punct sfârșit	X / Y	Lungime segment (** (m)
1	445.898,24 371.151,621	2	446.156,397 371.304,071	299.81
2	446.156,397 371.304,071	3	446.159,331 371.309,48	6.154
3	446.159,331 371.309,48	4	446.175,005 371.328,739	24.831
4	446.175,005 371.328,739	5	445.890,163 371.160,531	330.8
5	445.890,163 371.160,531	1	445.898,24 371.151,621	12.026

**** Lungimile segmentelor sunt determinate în planul de proiecție Stereo 70 și sunt rotunjite la 1 milimetru.**

***** Distanța dintre puncte este formată din segmente cumulate ce sunt mai mici decât valoarea 1 milimetru.**

**DATE DESPRE IMOBILUL NR. 3296**

Oficiul de Cadastru și Publicitate Imobiliară VALCEA
Biroul de Cadastru și Publicitate Imobiliară Ramnicu Valcea

A. Partea I. Descrierea imobilului

TEREN Extravilan

Adresa: Jud. Valcea

Nr. Crt	Nr cadastral Nr. topografic	Suprafața* (mp)	Observații / Referințe
A1		Din acte: 3.800 Masurata: 3.472	Sector cadastral:4 Teren neimprejmuit; DIFERENTA DE SUPRAFATA SE AFLA IN SECTORUL CADASTRAL 14

B. Partea II. Proprietari și acte

Inscrieri privitoare la dreptul de proprietate și alte drepturi reale		Referințe
/		
Act Administrativ nr. 237/28735, din 24/06/1996 emis de CJSDPAT VALCEA (TITLU DE PROPRIETATE;);		
B1	Intabulare, drept de PROPRIETATE, dobandit prin Reconstituire, cota actuala 1/1, cota initiala 1/1 1) GAVRILĂ IOANA, LIPSA CNP; 2) GAVRILĂ I. NICOLAE, LIPSA CNP;	A1

C. Partea III. SARCINI .

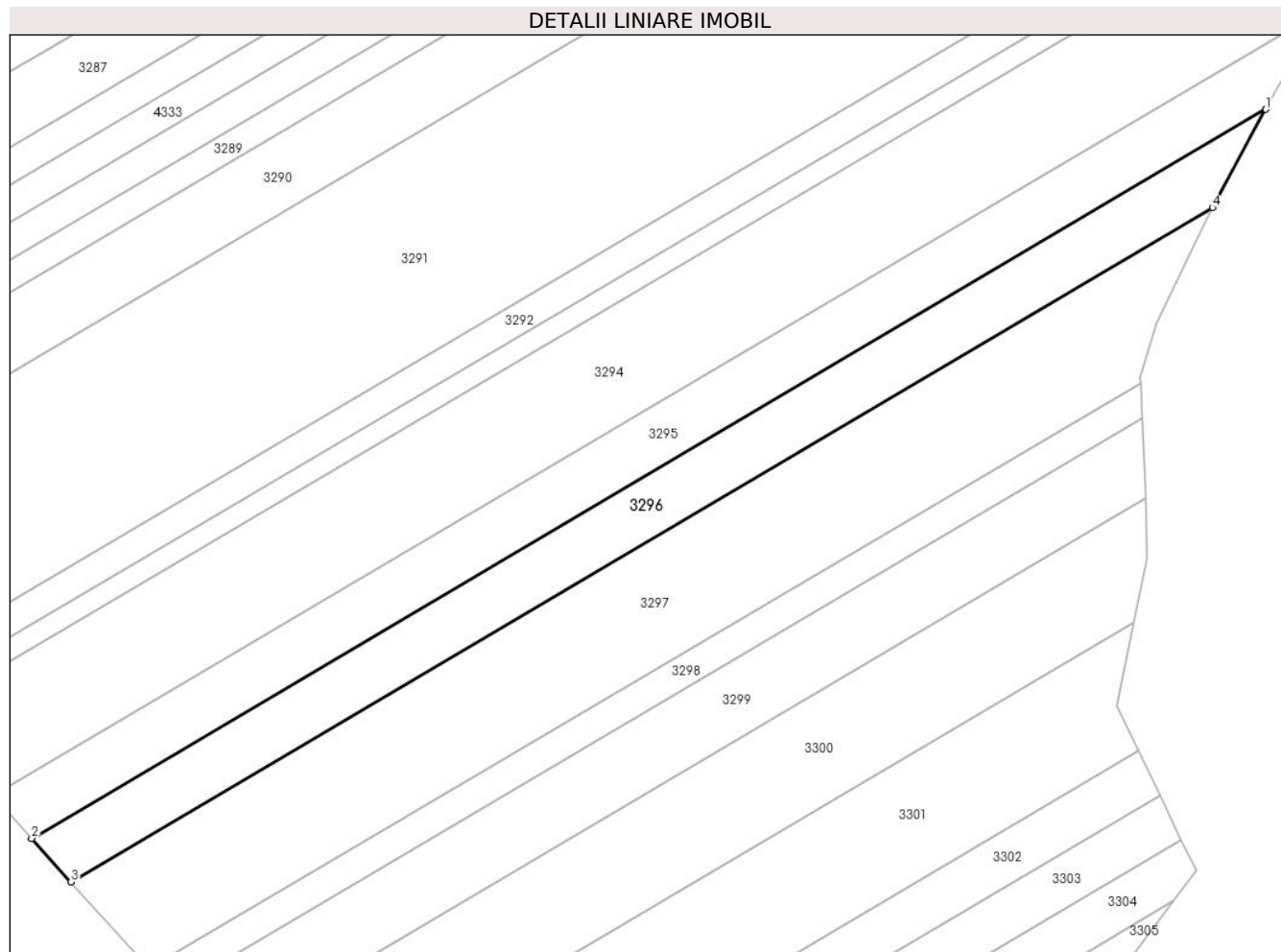
Inscrieri privind dezmembramintele dreptului de proprietate, drepturi reale de garanție și sarcini	Referințe
NU SUNT	

Anexa Nr. 1 La Partea I

Teren

Nr cadastral	Suprafața (mp)*	Observații / Referințe
	Din acte: 3.800 Masurata: 3.472	DIFERENTA DE SUPRAFATA SE AFLA IN SECTORUL CADASTRAL 14

* Suprafața este determinată în planul de proiecție Stereo 70.



Date referitoare la teren

Crt	Categorie folosință	Intra vilan	Suprafața (mp)	Tarla	Parcelă	Nr. topo	Observații / Referințe
1	arabil	NU	3.472	15	86	-	

Lungime Segmente

1) Valorile lungimilor segmentelor sunt obținute din proiecție în plan.

Punct început	X / Y	Punct sfârșit	X / Y	Lungime segment (** (m)
1	446.156,397 371.304,071	2	445.898,24 371.151,621	299.81
2	445.898,24 371.151,621	3	445.906,489 371.142,52	12.283
3	445.906,489 371.142,52	4	446.145,249 371.283,515	277.283
4	446.145,249 371.283,515	1	446.156,397 371.304,071	23.384

**** Lungimile segmentelor sunt determinate în planul de proiecție Stereo 70 și sunt rotunjite la 1 milimetru.**

***** Distanța dintre puncte este formată din segmente cumulate ce sunt mai mici decât valoarea 1 milimetru.**

**DATE DESPRE IMOBILUL NR. 3297**

Oficiul de Cadastru și Publicitate Imobiliară VALCEA
Biroul de Cadastru și Publicitate Imobiliară Ramnicu Valcea

A. Partea I. Descrierea imobilului

TEREN Extravilan

Adresa: Jud. Valcea

Nr. Crt	Nr cadastral Nr. topografic	Suprafața* (mp)	Observații / Referințe
A1		Din acte: 8.100 Masurata: 6.155	Sector cadastral:4 Teren neimprejmuit; DIFERENTA DE SUPRAFATA SE AFLA IN SECTORUL CADASTRAL 14

B. Partea II. Proprietari și acte

Inscrieri privitoare la dreptul de proprietate și alte drepturi reale		Referințe
/		
Act Administrativ nr. 921/46817, din 16/12/2002 emis de CJSDPAT VALCEA (TITLU DE PROPRIETATE;);		
B1	Intabulare, drept de PROPRIETATE, dobandit prin Reconstituire, cota actuala 1/1, cota initiala 1/1 1) SURUGIU GH. IOANA, LIPSA CNP;	A1

C. Partea III. SARCINI .

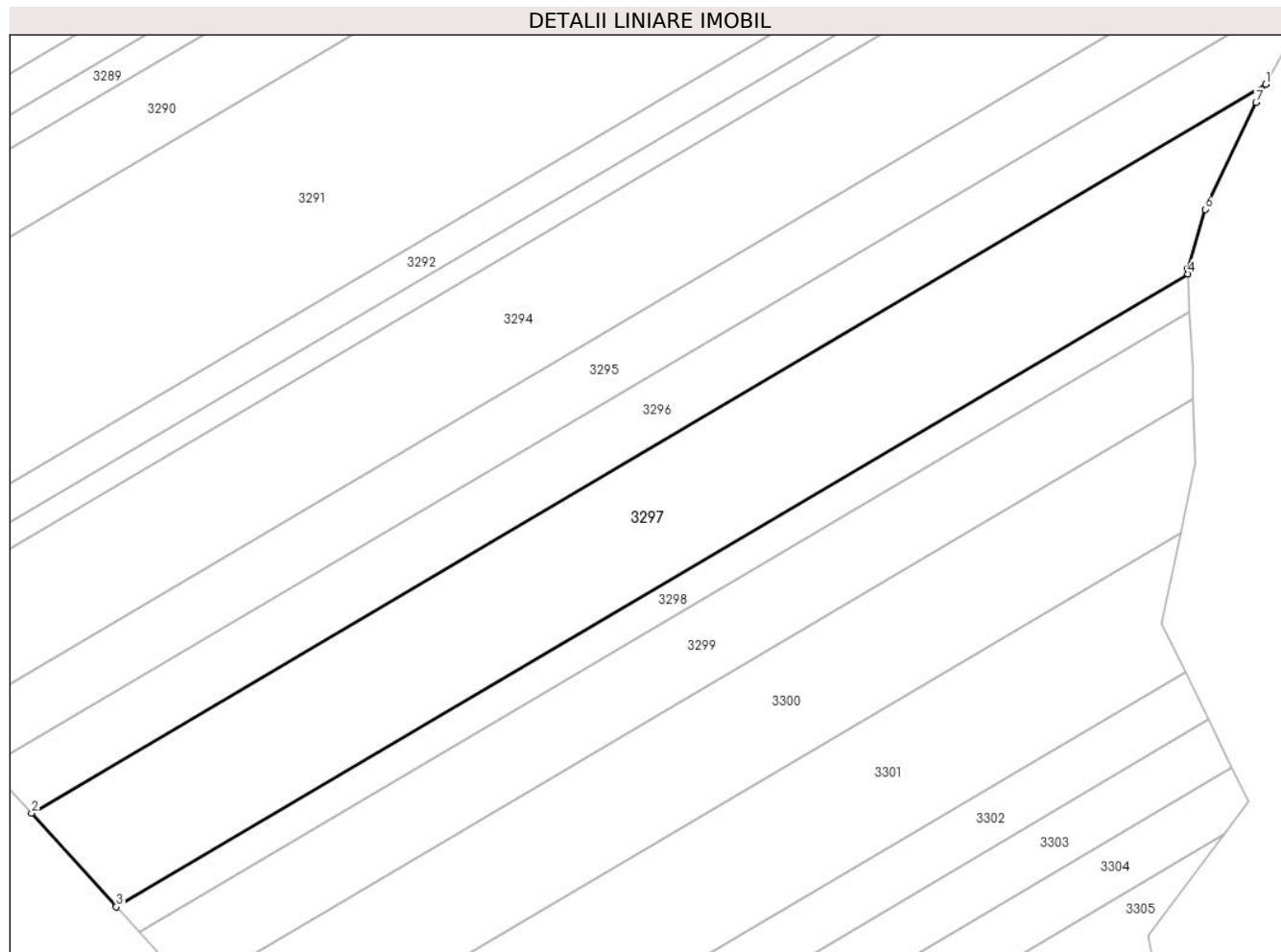
Inscrieri privind dezmembramintele dreptului de proprietate, drepturi reale de garanție și sarcini	Referințe
NU SUNT	

Anexa Nr. 1 La Partea I

Teren

Nr cadastral	Suprafaţa (mp)*	Observaţii / Referinţe
	Din acte: 8.100 Masurata: 6.155	DIFERENTA DE SUPRAFATA SE AFLA IN SECTORUL CADASTRAL 14

* Suprafaţa este determinată în planul de proiecţie Stereo 70.



Date referitoare la teren

Crt	Categorie folosinţă	Intra vilan	Suprafaţa (mp)	Tarla	Parcelă	Nr. topo	Observaţii / Referinţe
1	arabil	NU	6.155	15	88	-	TARLA 17 IN ACT

Lungime Segmente

1) Valorile lungimilor segmentelor sunt obţinute din proiecţie în plan.

Punct început	X / Y	Punct sfârşit	X / Y	Lungime segment (** (m)
1	446.145,249 371.283,515	2	445.906,489 371.142,52	277.283
2	445.906,489 371.142,52	3	445.922,883 371.124,435	24.41
3	445.922,883 371.124,435	4	446.130,176 371.246,848	240.739
4	446.130,176 371.246,848	5	446.130,125 371.247,893	1.046
5	446.130,125 371.247,893	6	446.133,52 371.259,374	11.972

Punct început	X / Y	Punct sfârșit	X / Y	Lungime segment (** (m)
6	446.133,52 371.259,374	7	446.143,37 371.280,05	22.902
7	446.143,37 371.280,05	1	446.145,249 371.283,515	3.942

** Lungimile segmentelor sunt determinate în planul de proiecție Stereo 70 și sunt rotunjite la 1 milimetru.

*** Distanța dintre puncte este formată din segmente cumulate ce sunt mai mici decât valoarea 1 milimetru.

**DATE DESPRE IMOBILUL NR. 3298**

Oficiul de Cadastru și Publicitate Imobiliară VALCEA
Biroul de Cadastru și Publicitate Imobiliară Ramnicu Valcea

A. Partea I. Descrierea imobilului

TEREN Extravilan

Adresa: Jud. Valcea

Nr. Crt	Nr cadastral Nr. topografic	Suprafața* (mp)	Observații / Referințe
A1		Din acte: 2.300 Masurata: 1.569	Sector cadastral:4 Teren neimprejmuit; DIFERENTA DE SUPRAFATA SE AFLA IN SECTORUL CADASTRAL 14

B. Partea II. Proprietari și acte

Inscrieri privitoare la dreptul de proprietate și alte drepturi reale		Referințe
/		
Act Administrativ nr. 333/50857, din 11/03/1997 emis de CJSDPAT VALCEA (TITLU DE PROPRIETATE;);		
B1	Intabulare, drept de PROPRIETATE, dobandit prin Reconstituire, cota actuala 1/1, cota initiala 1/1 1) OPREA I. DUMITRU, LIPSA CNP;	A1

C. Partea III. SARCINI .

Inscrieri privind dezmembramintele dreptului de proprietate, drepturi reale de garanție și sarcini	Referințe
NU SUNT	

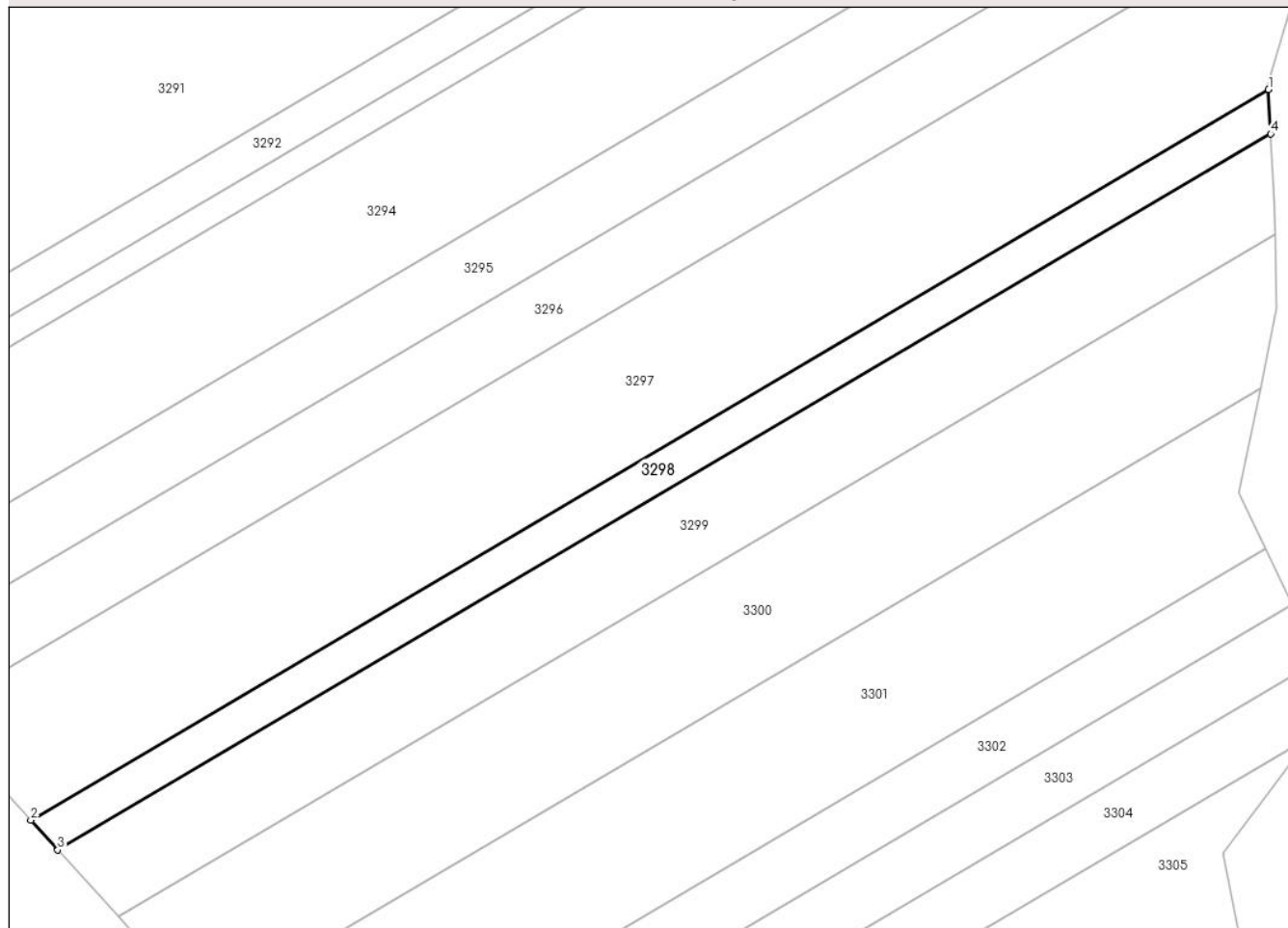
Anexa Nr. 1 La Partea I

Teren

Nr cadastral	Suprafața (mp)*	Observații / Referințe
	Din acte: 2.300 Masurata: 1.569	DIFERENTA DE SUPRAFATA SE AFLA IN SECTORUL CADASTRAL 14

* Suprafața este determinată în planul de proiecție Stereo 70.

DETALII LINIARE IMOBIL



Date referitoare la teren

Crt	Categorie folosință	Intra vilan	Suprafața (mp)	Tarla	Parcelă	Nr. topo	Observații / Referințe
1	arabil	NU	1.569	15	1/891	-	

Lungime Segmente

1) Valorile lungimilor segmentelor sunt obținute din proiecție în plan.

Punct început	X / Y	Punct sfârșit	X / Y	Lungime segment (** (m)
1	446.130,176 371.246,848	2	445.922,883 371.124,435	240.739
2	445.922,883 371.124,435	3	445.927,397 371.119,455	6.721
3	445.927,397 371.119,455	4	446.130,54 371.239,417	235.919
4	446.130,54 371.239,417	1	446.130,176 371.246,848	7.44

**** Lungimile segmentelor sunt determinate în planul de proiecție Stereo 70 și sunt rotunjite la 1 milimetru.**

***** Distanța dintre puncte este formată din segmente cumulate ce sunt mai mici decât valoarea 1 milimetru.**

**DATE DESPRE IMOBILUL NR. 3299**

Oficiul de Cadastru și Publicitate Imobiliară VALCEA
Biroul de Cadastru și Publicitate Imobiliară Ramnicu Valcea

A. Partea I. Descrierea imobilului

TEREN Extravilan

Adresa: Jud. Valcea

Nr. Crt	Nr cadastral Nr. topografic	Suprafața* (mp)	Observații / Referințe
A1		Din acte: 5.200 Masurata: 3.404	Sector cadastral:4 Teren neimprejmuit; DIFERENTA DE SUPRAFATA SE AFLA IN SECTORUL CADASTRAL 14

B. Partea II. Proprietari și acte

Inscrieri privitoare la dreptul de proprietate și alte drepturi reale		Referințe
/		
Act Administrativ nr. 404/50592, din 03/11/1997 emis de CJSDPAT VALCEA (TITLU DE PROPRIETATE;);		
B1	Intabulare, drept de PROPRIETATE, dobandit prin Reconstituire, cota actuala 1/1, cota initiala 1/1 1) OPREA PARASCHIVA, LIPSA CNP; 2) OPREA I. ION, LIPSA CNP; 3) CIUCĂ I. MARIA	A1

C. Partea III. SARCINI .

Inscrieri privind dezmembramintele dreptului de proprietate, drepturi reale de garanție și sarcini	Referințe
NU SUNT	


Anexa Nr. 1 La Partea I

Teren

Nr cadastral	Suprafaţa (mp)*	Observații / Referințe
	Din acte: 5.200 Masurata: 3.404	DIFERENTA DE SUPRAFATA SE AFLA IN SECTORUL CADASTRAL 14

* Suprafața este determinată în planul de proiecție Stereo 70.

DETALII LINIARE IMOBIL



Date referitoare la teren

Crt	Categorie folosință	Intra vilan	Suprafața (mp)	Tarla	Parcelă	Nr. topo	Observații / Referințe
1	arabil	NU	3.404	15	1/89	-	

Lungime Segmente

1) Valorile lungimilor segmentelor sunt obținute din proiecție în plan.

Punct început	X / Y	Punct sfârșit	X / Y	Lungime segment (** (m)
1	446.130,54 371.239,417	2	445.927,397 371.119,455	235.919
2	445.927,397 371.119,455	3	445.937,522 371.108,285	15.076
3	445.937,522 371.108,285	4	446.131,234 371.222,677	224.966
4	446.131,234 371.222,677	5	446.131,062 371.228,738	6.063
5	446.131,062 371.228,738	1	446.130,54 371.239,417	10.692

**** Lungimile segmentelor sunt determinate în planul de proiecție Stereo 70 și sunt rotunjite la 1 milimetru.**

***** Distanța dintre puncte este formată din segmente cumulate ce sunt mai mici decât valoarea 1 milimetru.**

**DATE DESPRE IMOBILUL NR. 3300**

Oficiul de Cadastru și Publicitate Imobiliară VALCEA
 Biroul de Cadastru și Publicitate Imobiliară Ramnicu Valcea

A. Partea I. Descrierea imobilului

TEREN Extravilan

Adresa: Jud. Valcea

Nr. Crt	Nr cadastral Nr. topografic	Suprafața* (mp)	Observații / Referințe
A1		Din acte: 7.300 Masurata: 4.543	Sector cadastral:4 Teren neimprejmuit; DIFERENTA DE SUPRAFATA SE AFLA IN SECTORUL CADASTRAL 14

B. Partea II. Proprietari și acte

Inscrieri privitoare la dreptul de proprietate și alte drepturi reale		Referințe
/		
Act Administrativ nr. 682/28735, din 15/11/1996 emis de CJSDPAT VALCEA (TITLU DE PROPRIETATE;);		
B1	Intabulare, drept de PROPRIETATE, dobandit prin Reconstituire, cota actuala 1/1, cota initiala 1/1 1) PĂTULARU JOIȚA, LIPSA CNP;	A1

C. Partea III. SARCINI .

Inscrieri privind dezmembramintele dreptului de proprietate, drepturi reale de garanție și sarcini	Referințe
NU SUNT	


Anexa Nr. 1 La Partea I

Teren

Nr cadastral	Suprafața (mp)*	Observații / Referințe
	Din acte: 7.300 Masurata: 4.543	DIFERENTA DE SUPRAFATA SE AFLA IN SECTORUL CADASTRAL 14

* Suprafața este determinată în planul de proiecție Stereo 70.

DETALII LINIARE IMOBIL



Date referitoare la teren

Crt	Categorie folosință	Intra vilan	Suprafața (mp)	Tarla	Parcelă	Nr. topo	Observații / Referințe
1	arabil	NU	4.543	15	1/90	-	

Lungime Segmente

1) Valorile lungimilor segmentelor sunt obținute din proiecție în plan.

Punct început	X / Y	Punct sfârșit	X / Y	Lungime segment (** (m)
1	446.131,234 371.222,677	2	445.937,522 371.108,285	224.966
2	445.937,522 371.108,285	3	445.951,934 371.092,386	21.459
3	445.951,934 371.092,386	4	446.128,805 371.196,834	205.409
4	446.128,805 371.196,834	5	446.131,589 371.210,18	13.633
5	446.131,589 371.210,18	1	446.131,234 371.222,677	12.502

**** Lungimile segmentelor sunt determinate în planul de proiecție Stereo 70 și sunt rotunjite la 1 milimetru.**

***** Distanța dintre puncte este formată din segmente cumulate ce sunt mai mici decât valoarea 1 milimetru.**

**DATE DESPRE IMOBILUL NR. 3301**

Oficiul de Cadastru și Publicitate Imobiliară VALCEA
Biroul de Cadastru și Publicitate Imobiliară Ramnicu Valcea

A. Partea I. Descrierea imobilului

TEREN Extravilan

Adresa: Jud. Valcea

Nr. Crt	Nr cadastral Nr. topografic	Suprafața* (mp)	Observații / Referințe
A1		Din acte: 8.100 Masurata: 4.613	Sector cadastral:4 Teren neimprejmuit; RESTUL SUPRAFETEI SE AFLA IN SECTORUL CADASTRAL 14.

B. Partea II. Proprietari și acte

Inscrieri privitoare la dreptul de proprietate și alte drepturi reale		Referințe
/		
Act Administrativ nr. 947/46817, din 24/07/2003 emis de CJSDPAT VALCEA (TITLU DE PROPRIETATE;);		
B1	Intabulare, drept de PROPRIETATE, dobandit prin Reconstituire, cota actuala 1/1, cota initiala 1/1 1) DOGARU CONSTANTIN, LIPSA CNP; 2) LUCA MARIA, LIPSA CNP; 3) MELENTE ELENA, LIPSA CNP; 4) BĂIȚĂ FLOAREA, LIPSA CNP;	A1

C. Partea III. SARCINI .

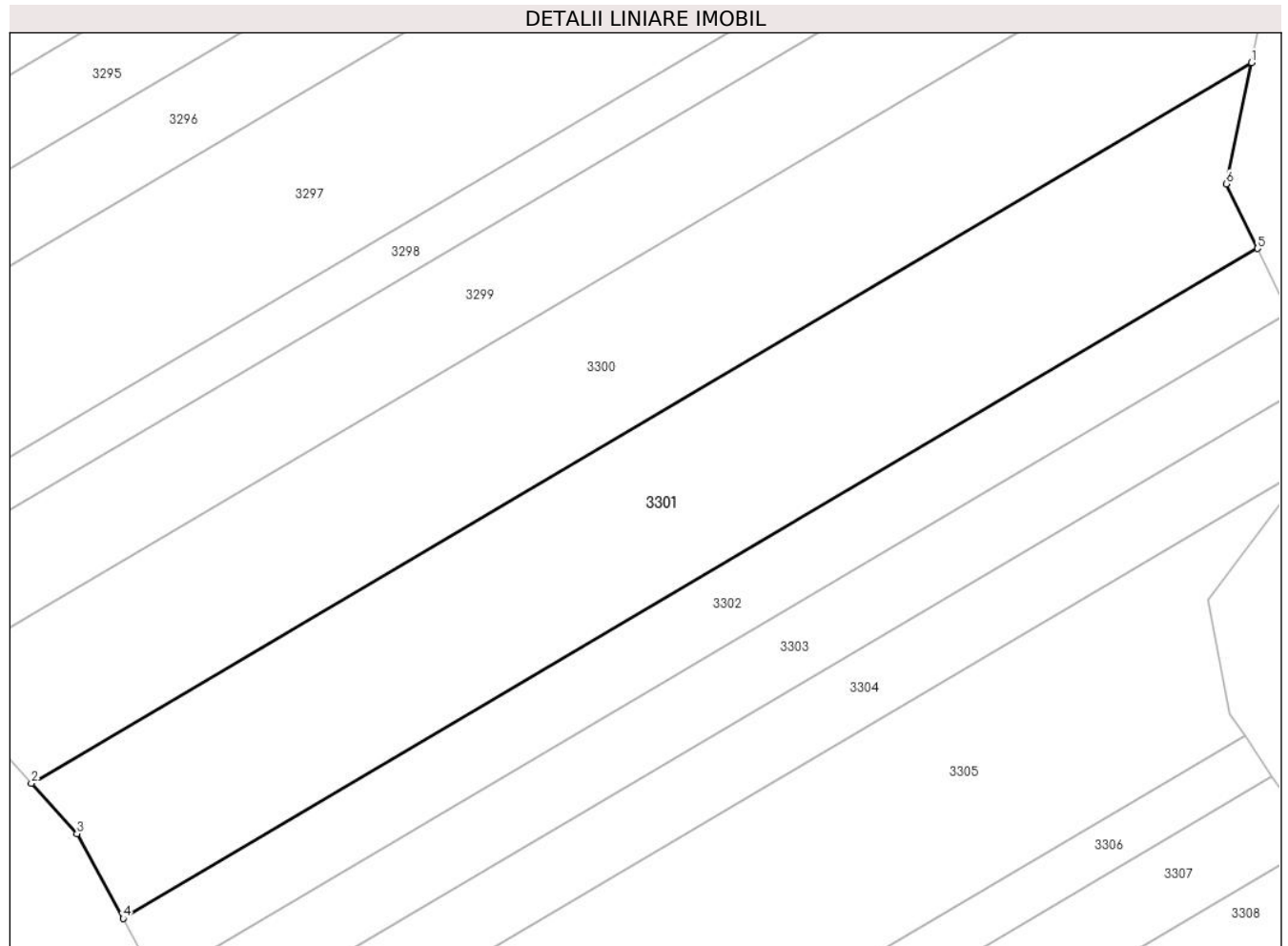
Inscrieri privind dezmembramintele dreptului de proprietate, drepturi reale de garanție și sarcini	Referințe
NU SUNT	

Anexa Nr. 1 La Partea I

Teren

Nr cadastral	Suprafața (mp)*	Observații / Referințe
	Din acte: 8.100 Masurata: 4.613	RESTUL SUPRAFETEI SE AFLA IN SECTORUL CADASTRAL 14.

* Suprafața este determinată în planul de proiecție Stereo 70.



Date referitoare la teren

Crt	Categorie folosință	Intra vilan	Suprafața (mp)	Tarla	Parcelă	Nr. topo	Observații / Referințe
1	arabil	NU	4.613	15	1/91	-	

Lungime Segmente

1) Valorile lungimilor segmentelor sunt obținute din proiecție în plan.

Punct început	X / Y	Punct sfârșit	X / Y	Lungime segment (** (m)
1	446.128,805 371.196,834	2	445.951,934 371.092,386	205.409
2	445.951,934 371.092,386	3	445.958,54 371.085,098	9.836
3	445.958,54 371.085,098	4	445.965,222 371.072,777	14.016
4	445.965,222 371.072,777	5	446.129,703 371.169,908	191.019
5	446.129,703 371.169,908	6	446.125,143 371.179,284	10.426

Punct început	X / Y	Punct sfârșit	X / Y	Lungime segment (** (m)
6	446.125,143 371.179,284	1	446.128,805 371.196,834	17.928

** Lungimile segmentelor sunt determinate în planul de proiecție Stereo 70 și sunt rotunjite la 1 milimetru.

*** Distanța dintre puncte este formată din segmente cumulate ce sunt mai mici decât valoarea 1 milimetru.

**DATE DESPRE IMOBILUL NR. 3302**

Oficiul de Cadastru și Publicitate Imobiliară VALCEA
 Biroul de Cadastru și Publicitate Imobiliară Ramnicu Valcea

A. Partea I. Descrierea imobilului

TEREN Extravilan

Adresa: Jud. Valcea

Nr. Crt	Nr cadastral Nr. topografic	Suprafața* (mp)	Observații / Referințe
A1		Din acte: 3.600 Masurata: 1.964	Sector cadastral:4 Teren neimprejmuit; DIFERENTA DE SUPRAFATA SE AFLA IN SECTORUL CADASTRAL 14

B. Partea II. Proprietari și acte

Inscrieri privitoare la dreptul de proprietate și alte drepturi reale		Referințe
/		
Act Administrativ nr. 1038/46386, din 19/09/2002 emis de CJSDPAT VALCEA (TITLU DE PROPRIETATE;);		
B1	Intabulare, drept de PROPRIETATE, dobandit prin Reconstituire, cota actuala 1/1, cota initiala 1/1 1) BOBOC F. CONSTANTIN, LIPSA CNP;	A1

C. Partea III. SARCINI .

Inscrieri privind dezmembramintele dreptului de proprietate, drepturi reale de garanție și sarcini	Referințe
NU SUNT	


Anexa Nr. 1 La Partea I

Teren

Nr cadastral	Suprafața (mp)*	Observații / Referințe
	Din acte: 3.600 Masurata: 1.964	DIFERENTA DE SUPRAFATA SE AFLA IN SECTORUL CADASTRAL 14

* Suprafața este determinată în planul de proiecție Stereo 70.

DETALII LINIARE IMOBIL



Date referitoare la teren

Crt	Categorie folosință	Intra vilan	Suprafața (mp)	Tarla	Parcelă	Nr. topo	Observații / Referințe
1	arabil	NU	1.964	15	1/92	-	

Lungime Segmente

1) Valorile lungimilor segmentelor sunt obținute din proiecție în plan.

Punct început	X / Y	Punct sfârșit	X / Y	Lungime segment (** (m)
1	446.129,703 371.169,908	2	445.965,222 371.072,777	191.019
2	445.965,222 371.072,777	3	445.970,134 371.063,722	10.301
3	445.970,134 371.063,722	4	446.134,22 371.160,62	190.561
4	446.134,22 371.160,62	1	446.129,703 371.169,908	10.328

**** Lungimile segmentelor sunt determinate în planul de proiecție Stereo 70 și sunt rotunjite la 1 milimetru.**

***** Distanța dintre puncte este formată din segmente cumulate ce sunt mai mici decât valoarea 1 milimetru.**

**DATE DESPRE IMOBILUL NR. 3303**

Oficiul de Cadastru și Publicitate Imobiliară VALCEA
Biroul de Cadastru și Publicitate Imobiliară Ramnicu Valcea

A. Partea I. Descrierea imobilului

TEREN Extravilan

Adresa: Jud. Valcea

Nr. Crt	Nr cadastral Nr. topografic	Suprafața* (mp)	Observații / Referințe
A1		1.956	Sector cadastral:4 Teren neimprejmuit;

B. Partea II. Proprietari și acte

Inscrieri privitoare la dreptul de proprietate și alte drepturi reale	Referințe	
/		
Act Administrativ nr. 2004, din 17/04/2024 emis de PRIMARIA COMUNEI DRAGOESTI (ADEVÉRINTA;);		
B1	Inscrierea posesiei, drept de PROPRIETATE, dobandit prin Lege, cota actuala 1/1, cota initiala 1/1 1) NEIDENTIFICAT , CIF:00000000000000	A1
Act Normativ nr. 7, din 13/03/1996 emis de PARLAMENTUL ROMANIEI (LEGE; (,art 13));		
B2	Se notează mențiunea de proprietar neidentificat.	A1

C. Partea III. SARCINI .

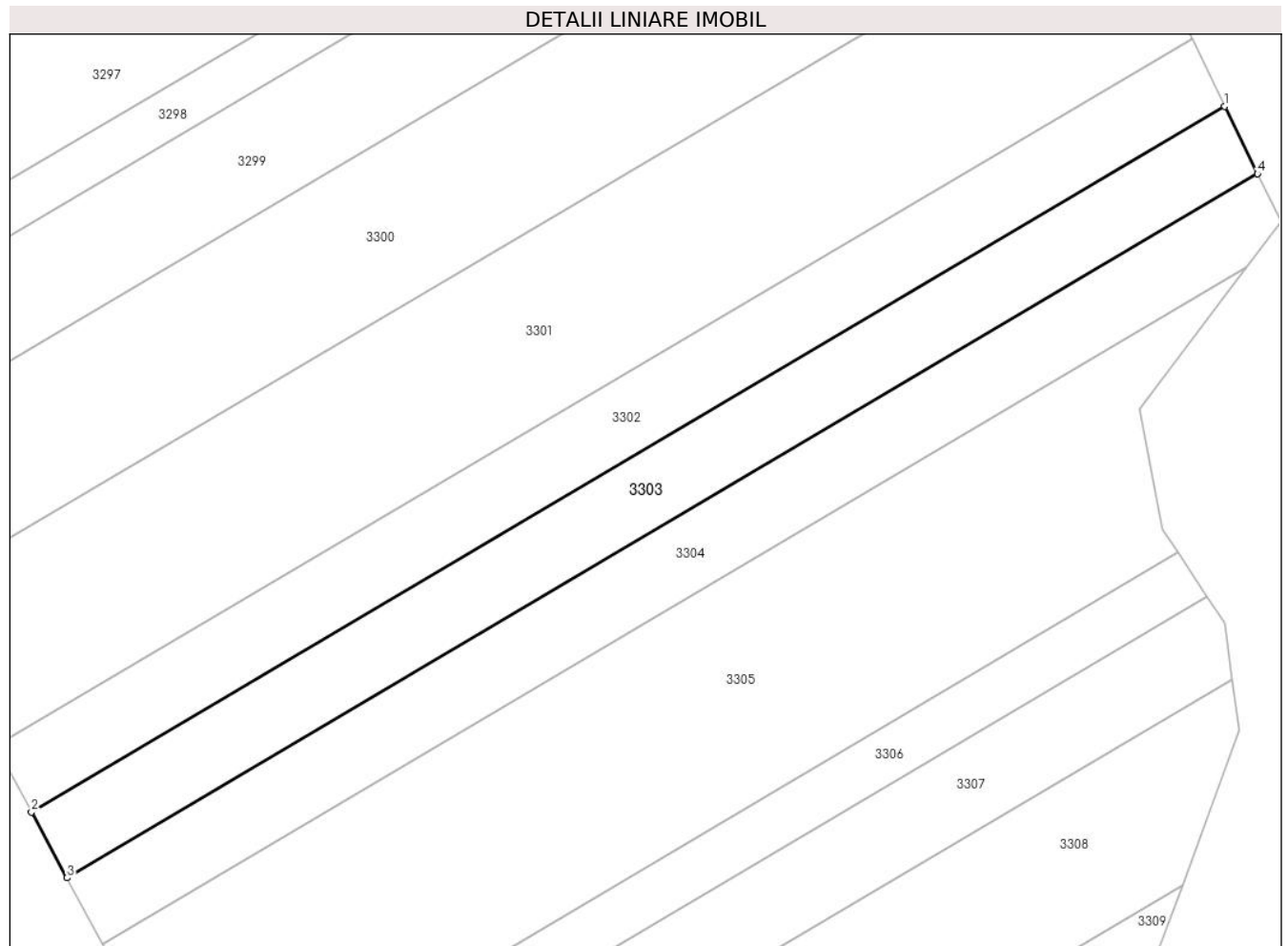
Inscrieri privind dezmembramintele dreptului de proprietate, drepturi reale de garanție și sarcini	Referințe
NU SUNT	

Anexa Nr. 1 La Partea I

Teren

Nr cadastral	Suprafața (mp)*	Observații / Referințe
	1.956	

* Suprafața este determinată în planul de proiecție Stereo 70.



Date referitoare la teren

Crt	Categorie folosință	Intra vilan	Suprafața (mp)	Tarla	Parcelă	Nr. topo	Observații / Referințe
1	arabil	NU	1.956	15	1/93	-	

Lungime Segmente

1) Valorile lungimilor segmentelor sunt obținute din proiecție în plan.

Punct început	X / Y	Punct sfârșit	X / Y	Lungime segment (** (m)
1	446.134,22 371.160,62	2	445.970,134 371.063,722	190.561
2	445.970,134 371.063,722	3	445.975,036 371.054,683	10.283
3	445.975,036 371.054,683	4	446.138,729 371.151,349	190.104
4	446.138,729 371.151,349	1	446.134,22 371.160,62	10.309

** Lungimile segmentelor sunt determinate în planul de proiecție Stereo 70 și sunt rotunjite la 1 milimetru.

***** Distanţa dintre puncte este formată din segmente cumulate ce sunt mai mici decât valoarea 1 milimetru.**

**DATE DESPRE IMOBILUL NR. 3304**

Oficiul de Cadastru și Publicitate Imobiliară VALCEA
Biroul de Cadastru și Publicitate Imobiliară Ramnicu Valcea

A. Partea I. Descrierea imobilului

TEREN Extravilan

Adresa: Jud. Valcea

Nr. Crt	Nr cadastral Nr. topografic	Suprafața* (mp)	Observații / Referințe
A1		Din acte: 3.600 Masurata: 1.942	Sector cadastral:4 Teren neimprejmuit; DIFERENTA DE SUPRAFATA SE AFLA IN SECTORUL CADASTRAL 14

B. Partea II. Proprietari și acte

Inscrieri privitoare la dreptul de proprietate și alte drepturi reale		Referințe
/		
Act Administrativ nr. 198/50908, din 27/03/1996 emis de CJSDPAT VALCEA (TITLU DE PROPRIETATE;);		
B1	Intabulare, drept de PROPRIETATE, dobandit prin Reconstituire, cota actuala 1/1, cota initiala 1/1 1) BACRIU GH. ILIE , LIPSA CNP;	A1

C. Partea III. SARCINI .

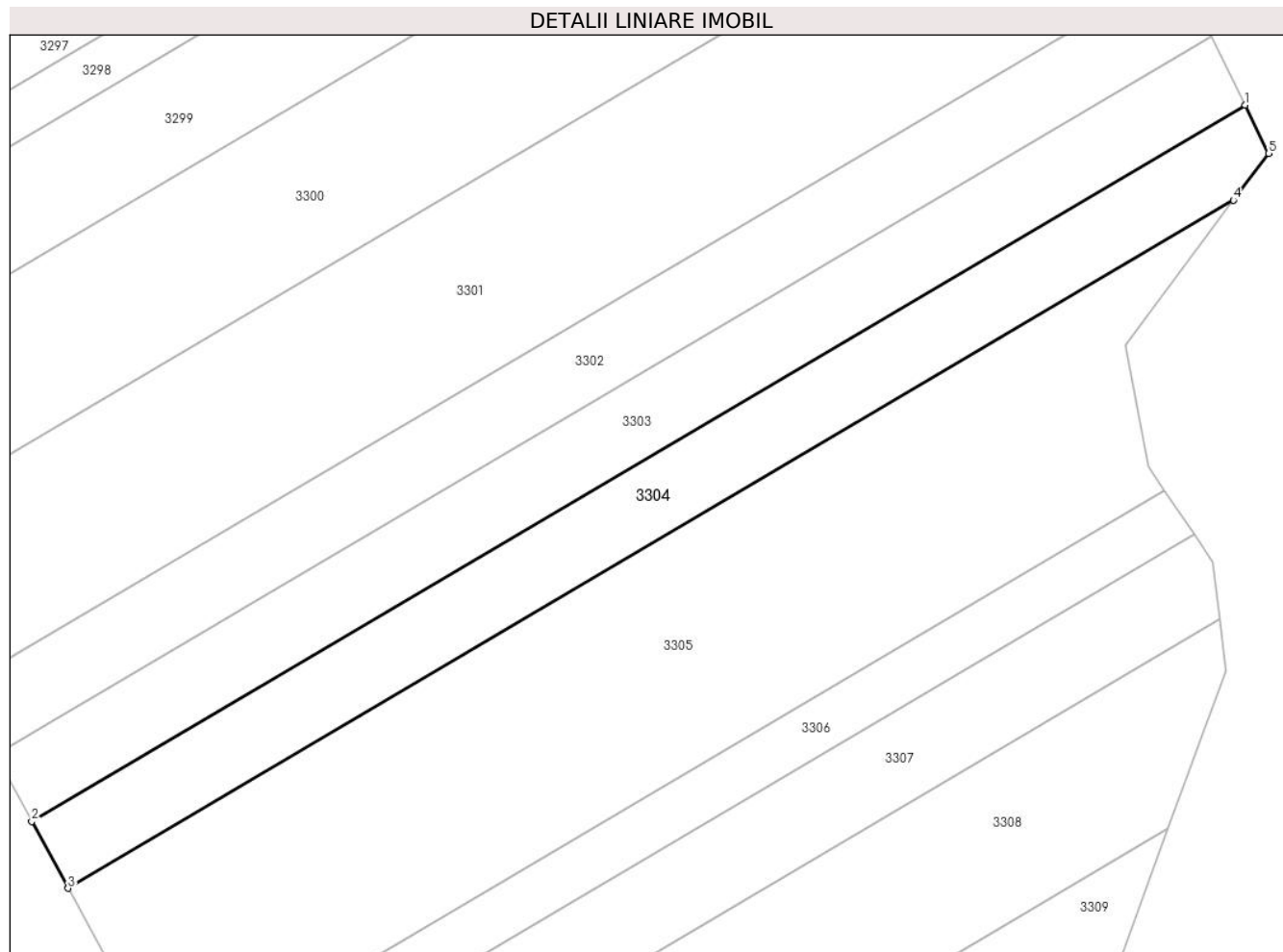
Inscrieri privind dezmembramintele dreptului de proprietate, drepturi reale de garanție și sarcini	Referințe
NU SUNT	

Anexa Nr. 1 La Partea I

Teren

Nr cadastral	Suprafața (mp)*	Observații / Referințe
	Din acte: 3.600 Masurata: 1.942	DIFERENTA DE SUPRAFATA SE AFLA IN SECTORUL CADASTRAL 14

* Suprafața este determinată în planul de proiecție Stereo 70.



Date referitoare la teren

Crt	Categorie folosință	Intra vilan	Suprafața (mp)	Tarla	Parcelă	Nr. topo	Observații / Referințe
1	arabil	NU	1.942	15	1/94	-	

Lungime Segmente

1) Valorile lungimilor segmentelor sunt obținute din proiecție în plan.

Punct început	X / Y	Punct sfârșit	X / Y	Lungime segment (** (m)
1	446.138,729 371.151,349	2	445.975,036 371.054,683	190.104
2	445.975,036 371.054,683	3	445.979,941 371.045,639	10.288
3	445.979,941 371.045,639	4	446.137,156 371.138,479	182.581
4	446.137,156 371.138,479	5	446.141,905 371.144,82	7.922
5	446.141,905 371.144,82	1	446.138,729 371.151,349	7.26

**** Lungimile segmentelor sunt determinate în planul de proiecție Stereo 70 și sunt rotunjite la 1 milimetru.**

***** Distanța dintre puncte este formată din segmente cumulate ce sunt mai mici decât valoarea 1 milimetru.**

**DATE DESPRE IMOBILUL NR. 3305**

Oficiul de Cadastru și Publicitate Imobiliară VALCEA
Biroul de Cadastru și Publicitate Imobiliară Ramnicu Valcea

A. Partea I. Descrierea imobilului

TEREN Extravilan

Adresa: Jud. Valcea

Nr. Crt	Nr cadastral Nr. topografic	Suprafața* (mp)	Observații / Referințe
A1		Din acte: 9.600 Masurata: 4.692	Sector cadastral:4 Teren neimprejmuit; DIFERENTA DE SUPRAFATA SE AFLA IN SECTORUL CADASTRAL 14

B. Partea II. Proprietari și acte

Inscrieri privitoare la dreptul de proprietate și alte drepturi reale		Referințe
/		
Act Administrativ nr. 866/50631, din 27/08/2002 emis de CJSDPAT VALCEA (TITLU DE PROPRIETATE;);		
B1	Intabulare, drept de PROPRIETATE, dobandit prin Reconstituire, cota actuala 1/1, cota initiala 1/1 1) DINICA GHEORGHE , LIPSA CNP;	A1

C. Partea III. SARCINI .

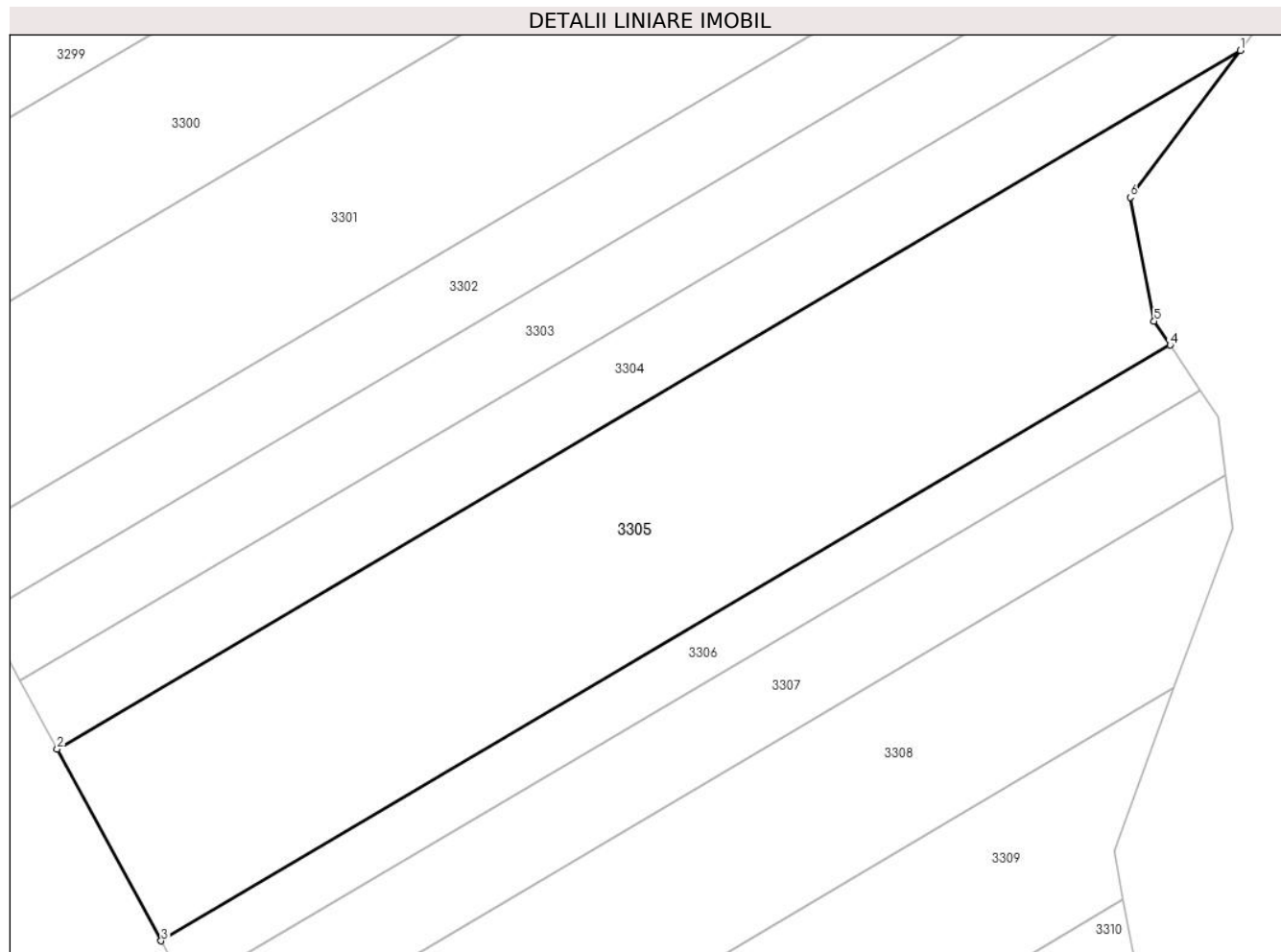
Inscrieri privind dezmembramintele dreptului de proprietate, drepturi reale de garanție și sarcini	Referințe
NU SUNT	

Anexa Nr. 1 La Partea I

Teren

Nr cadastral	Suprafața (mp)*	Observații / Referințe
	Din acte: 9.600 Masurata: 4.692	DIFERENTA DE SUPRAFATA SE AFLA IN SECTORUL CADASTRAL 14

* Suprafața este determinată în planul de proiecție Stereo 70.



Date referitoare la teren

Crt	Categorie folosință	Intra vilan	Suprafața (mp)	Tarla	Parcelă	Nr. topo	Observații / Referințe
1	arabil	NU	4.692	15	95	-	

Lungime Segmente

1) Valorile lungimilor segmentelor sunt obținute din proiecție în plan.

Punct început	X / Y	Punct sfârșit	X / Y	Lungime segment (** (m)
1	446.137,156 371.138,479	2	445.979,941 371.045,639	182.581
2	445.979,941 371.045,639	3	445.993,76 371.020,159	28.986
3	445.993,76 371.020,159	4	446.127,838 371.099,336	155.711
4	446.127,838 371.099,336	5	446.125,725 371.102,499	3.804
5	446.125,725 371.102,499	6	446.122,54 371.118,964	16.77

Punct început	X / Y	Punct sfârșit	X / Y	Lungime segment (** (m)
6	446.122,54 371.118,964	1	446.137,156 371.138,479	24.382

** Lungimile segmentelor sunt determinate în planul de proiecție Stereo 70 și sunt rotunjite la 1 milimetru.

*** Distanța dintre puncte este formată din segmente cumulate ce sunt mai mici decât valoarea 1 milimetru.

**DATE DESPRE IMOBILUL NR. 3306**

Oficiul de Cadastru și Publicitate Imobiliară VALCEA
Biroul de Cadastru și Publicitate Imobiliară Ramnicu Valcea

A. Partea I. Descrierea imobilului

TEREN Extravilan

Adresa: Jud. Valcea

Nr. Crt	Nr cadastral Nr. topografic	Suprafața* (mp)	Observații / Referințe
A1		1.119	Sector cadastral:4 Teren neimprejmuit;

B. Partea II. Proprietari și acte

Inscrieri privitoare la dreptul de proprietate și alte drepturi reale	Referințe
/	
Act Administrativ nr. 2004, din 17/04/2024 emis de PRIMARIA COMUNEI DRAGOESTI (ADEVÉRINTA;);	
B1	Inscrierea posesiei, drept de PROPRIETATE, dobandit prin Lege, cota actuala 1/1, cota initiala 1/1 1) NEIDENTIFICAT , CIF:00000000000000
Act Normativ nr. 7, din 13/03/1996 emis de PARLAMENTUL ROMANIEI (LEGE; (,art 13));	
B2	Se notează mențiunea de proprietar neidentificat.

C. Partea III. SARCINI .

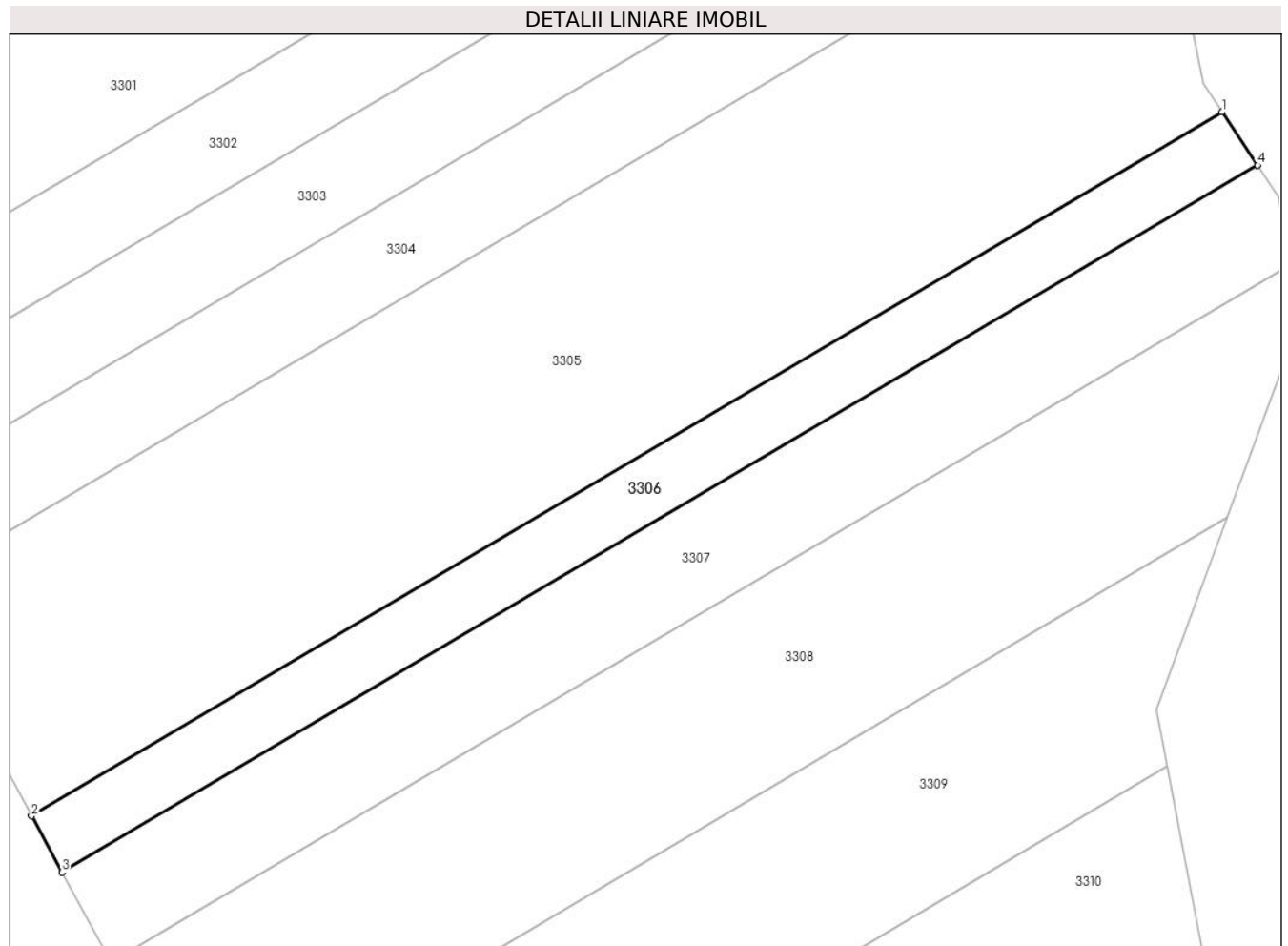
Inscrieri privind dezmembramintele dreptului de proprietate, drepturi reale de garanție și sarcini	Referințe
NU SUNT	

Anexa Nr. 1 La Partea I

Teren

Nr cadastral	Suprafața (mp)*	Observații / Referințe
	1.119	

* Suprafața este determinată în planul de proiecție Stereo 70.



Date referitoare la teren

Crt	Categorie folosință	Intra vilan	Suprafața (mp)	Tarla	Parcelă	Nr. topo	Observații / Referințe
1	arabil	NU	1.119	15	-	-	

Lungime Segmente

1) Valorile lungimilor segmentelor sunt obținute din proiecție în plan.

Punct început	X / Y	Punct sfârșit	X / Y	Lungime segment (** (m)
1	446.127,838 371.099,336	2	445.993,76 371.020,159	155.711
2	445.993,76 371.020,159	3	445.997,182 371.013,849	7.178
3	445.997,182 371.013,849	4	446.131,829 371.093,362	156.372
4	446.131,829 371.093,362	1	446.127,838 371.099,336	7.184

** Lungimile segmentelor sunt determinate în planul de proiecție Stereo 70 și sunt rotunjite la 1 milimetru.

***** Distanţa dintre puncte este formată din segmente cumulate ce sunt mai mici decât valoarea 1 milimetru.**

**DATE DESPRE IMOBILUL NR. 3307**

Oficiul de Cadastru și Publicitate Imobiliară VALCEA
Biroul de Cadastru și Publicitate Imobiliară Ramnicu Valcea

A. Partea I. Descrierea imobilului

TEREN Extravilan

Adresa: Jud. Valcea

Nr. Crt	Nr cadastral Nr. topografic	Suprafața* (mp)	Observații / Referințe
A1		Din acte: 4.100 Masurata: 1.802	Sector cadastral:4 Teren neimprejmuit; DIFERENTA DE SUPRAFATA SE AFLA IN SECTORUL CADASTRAL 14

B. Partea II. Proprietari și acte

Inscrieri privitoare la dreptul de proprietate și alte drepturi reale		Referințe
/		
Act Administrativ nr. 239/28735, din 24/06/1996 emis de CJSDPAT VALCEA (TITLU DE PROPRIETATE;);		
B1	Intabulare, drept de PROPRIETATE, dobandit prin Reconstituire, cota actuala 1/1, cota initiala 1/1 1) FUIOREA DUMITRA, LIPSA CNP;	A1

C. Partea III. SARCINI .

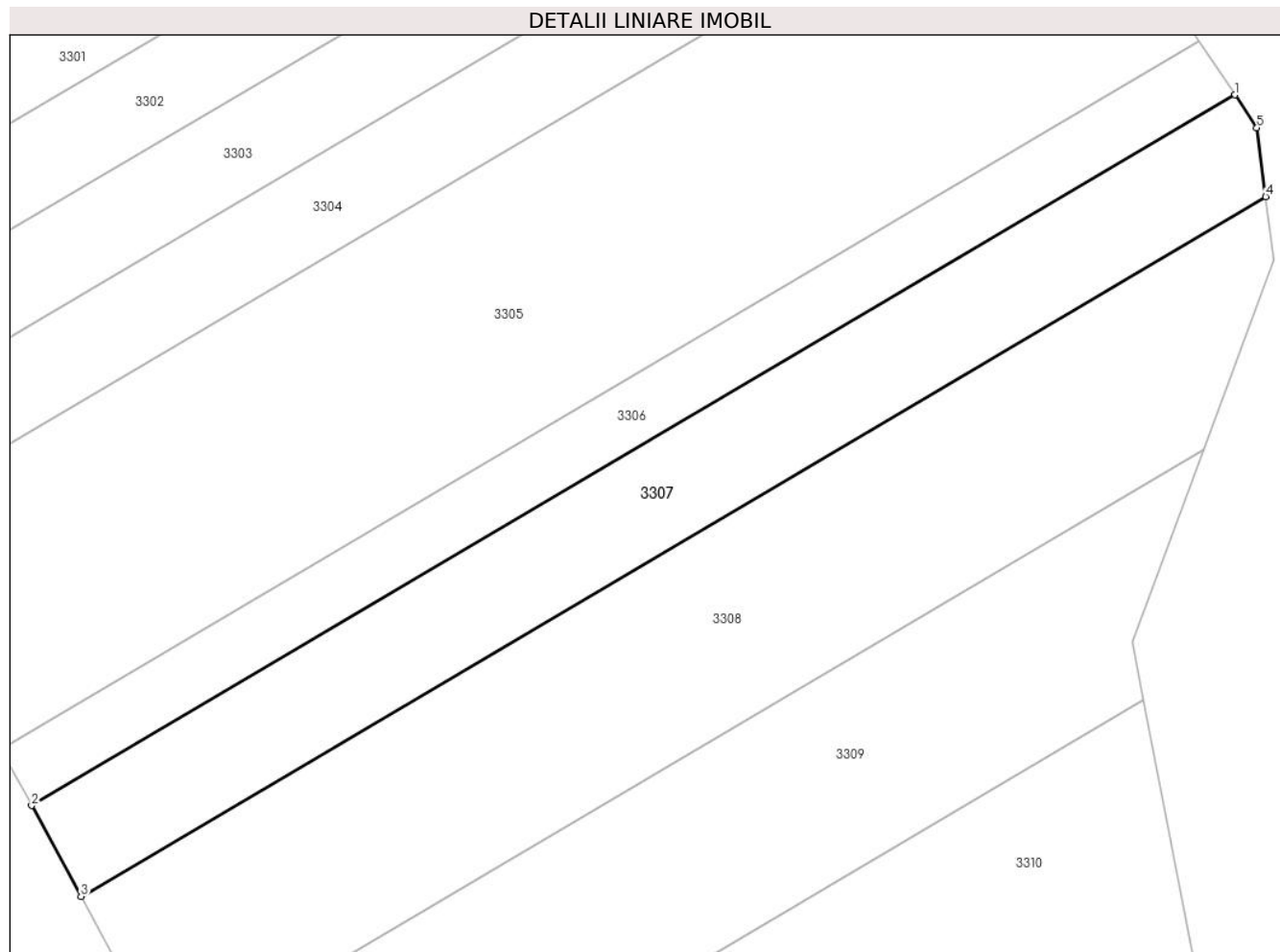
Inscrieri privind dezmembramintele dreptului de proprietate, drepturi reale de garanție și sarcini	Referințe
NU SUNT	

Anexa Nr. 1 La Partea I

Teren

Nr cadastral	Suprafaţa (mp)*	Observații / Referințe
	Din acte: 4.100 Masurata: 1.802	DIFERENTA DE SUPRAFATA SE AFLA IN SECTORUL CADASTRAL 14

* Suprafața este determinată în planul de proiecție Stereo 70.



Date referitoare la teren

Crt	Categorie folosință	Intra vilan	Suprafața (mp)	Tarla	Parcelă	Nr. topo	Observații / Referințe
1	arabil	NU	1.802	15	1/96	-	

Lungime Segmente

1) Valorile lungimilor segmentelor sunt obținute din proiecție în plan.

Punct început	X / Y	Punct sfârșit	X / Y	Lungime segment (** (m)
1	446.131,829 371.093,362	2	445.997,182 371.013,849	156.372
2	445.997,182 371.013,849	3	446.002,7 371.003,675	11.574
3	446.002,7 371.003,675	4	446.135,285 371.081,97	153.977
4	446.135,285 371.081,97	5	446.134,289 371.089,68	7.774
5	446.134,289 371.089,68	1	446.131,829 371.093,362	4.428

**** Lungimile segmentelor sunt determinate în planul de proiecție Stereo 70 și sunt rotunjite la 1 milimetru.**

***** Distanța dintre puncte este formată din segmente cumulate ce sunt mai mici decât valoarea 1 milimetru.**

**DATE DESPRE IMOBILUL NR. 3308**

Oficiul de Cadastru și Publicitate Imobiliară VALCEA
 Biroul de Cadastru și Publicitate Imobiliară Ramnicu Valcea

A. Partea I. Descrierea imobilului

TEREN Extravilan

Adresa: Jud. Valcea

Nr. Crt	Nr cadastral Nr. topografic	Suprafața* (mp)	Observații / Referințe
A1		Din acte: 7.300 Masurata: 3.040	Sector cadastral:4 Teren neimprejmuit; DIFERENTA DE SUPRAFATA SE AFLA IN SECTORUL CADASTRAL 14

B. Partea II. Proprietari și acte

Inscrieri privitoare la dreptul de proprietate și alte drepturi reale		Referințe
/		
Hotarare Judecatoreasca nr. 1217, din 06/05/2008 emis de JUDECATORIA DRAGASANI (SENTINTA CIVILA;);		
B1	Intabulare, drept de PROPRIETATE, dobandit prin Hotarare Judecatoreasca, cota actuala 1/1, cota initiala 1/1 1) VINT FLORICA, LIPSA CNP;	A1

C. Partea III. SARCINI .

Inscrieri privind dezmembramintele dreptului de proprietate, drepturi reale de garanție și sarcini	Referințe
NU SUNT	

Anexa Nr. 1 La Partea I

Teren

Nr cadastral	Suprafaţa (mp)*	Observații / Referințe
	Din acte: 7.300 Masurata: 3.040	DIFERENTA DE SUPRAFATA SE AFLA IN SECTORUL CADASTRAL 14

* Suprafața este determinată în planul de proiecție Stereo 70.

DETALII LINIARE IMOBIL



Date referitoare la teren

Crt	Categorie folosință	Intra vilan	Suprafața (mp)	Tarla	Parcelă	Nr. topo	Observații / Referințe
1	arabil	NU	3.040	15	97	-	

Lungime Segmente

1) Valorile lungimilor segmentelor sunt obținute din proiecție în plan.

Punct început	X / Y	Punct sfârșit	X / Y	Lungime segment (** (m)
1	446.135,285 371.081,97	2	446.002,7 371.003,675	153.977
2	446.002,7 371.003,675	3	446.012,635 370.985,357	20.839
3	446.012,635 370.985,357	4	446.128,374 371.053,705	134.413
4	446.128,374 371.053,705	5	446.136,194 371.074,937	22.626
5	446.136,194 371.074,937	1	446.135,285 371.081,97	7.091

**** Lungimile segmentelor sunt determinate în planul de proiecție Stereo 70 și sunt rotunjite la 1 milimetru.**

***** Distanța dintre puncte este formată din segmente cumulate ce sunt mai mici decât valoarea 1 milimetru.**

**DATE DESPRE IMOBILUL NR. 3309**

Oficiul de Cadastru și Publicitate Imobiliară VALCEA
Biroul de Cadastru și Publicitate Imobiliară Ramnicu Valcea

A. Partea I. Descrierea imobilului

TEREN Extravilan

Adresa: Jud. Valcea

Nr. Crt	Nr cadastral Nr. topografic	Suprafața* (mp)	Observații / Referințe
A1		Din acte: 7.300 Masurata: 2.542	Sector cadastral:4 Teren neimprejmuit; DIFERENTA DE SUPRAFATA SE AFLA IN SECTORUL CADASTRAL 14

B. Partea II. Proprietari și acte

Inscrieri privitoare la dreptul de proprietate și alte drepturi reale		Referințe
/		
Act Administrativ nr. 496/50592, din 03/11/1997 emis de CJSDPAT VALCEA (TITLU DE PROPRIETATE;);		
B1	Intabulare, drept de PROPRIETATE, dobandit prin Reconstituire, cota actuala 1/1, cota initiala 1/1 1) BĂIȚĂ R. ION , LIPSA CNP;	A1

C. Partea III. SARCINI .

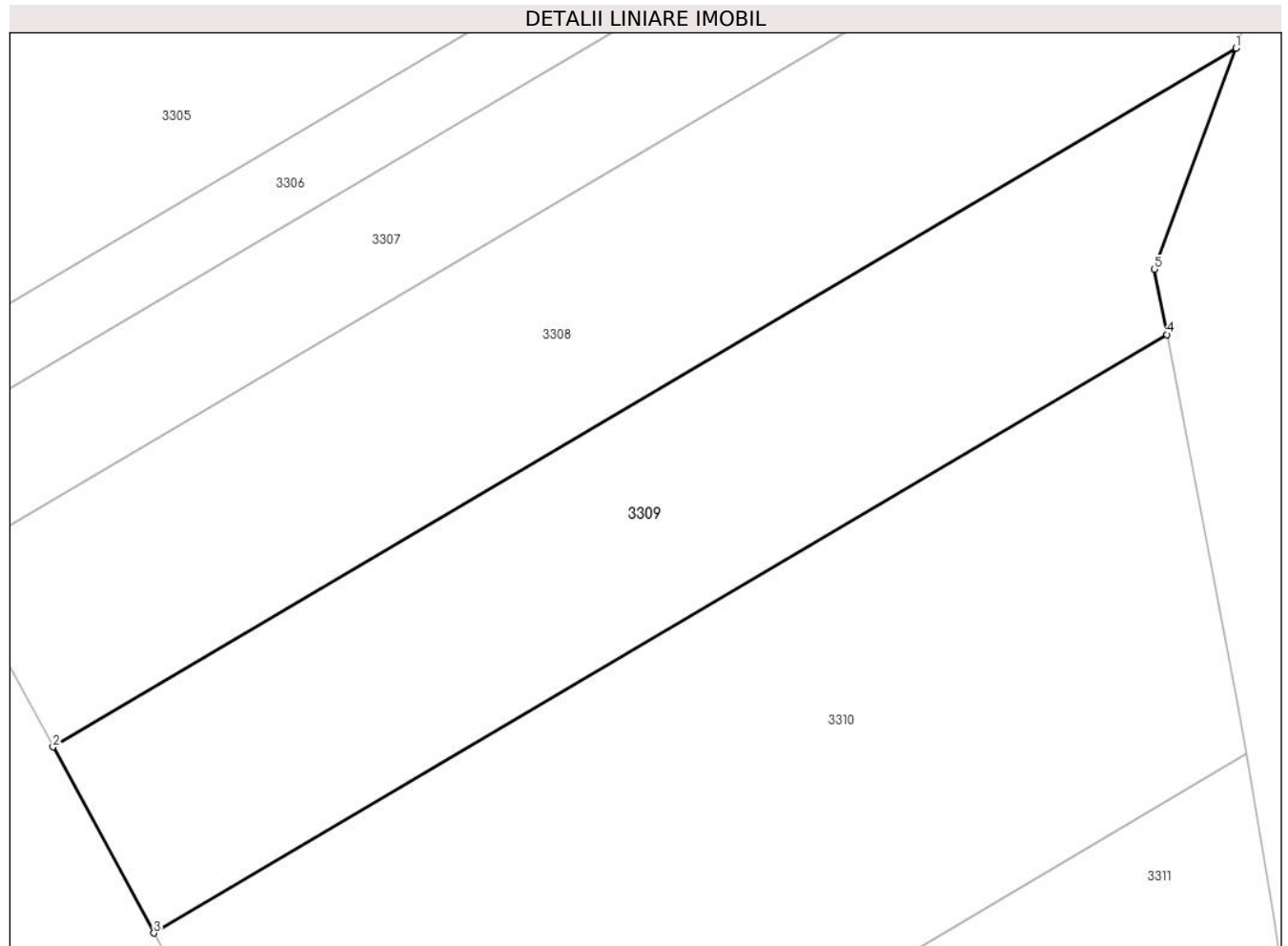
Inscrieri privind dezmembramintele dreptului de proprietate, drepturi reale de garanție și sarcini	Referințe
NU SUNT	

Anexa Nr. 1 La Partea I

Teren

Nr cadastral	Suprafața (mp)*	Observații / Referințe
	Din acte: 7.300 Masurata: 2.542	DIFERENTA DE SUPRAFATA SE AFLA IN SECTORUL CADASTRAL 14

* Suprafața este determinată în planul de proiecție Stereo 70.



Date referitoare la teren

Crt	Categorie folosință	Intra vilan	Suprafața (mp)	Tarla	Parcelă	Nr. topo	Observații / Referințe
1	arabil	NU	2.542	15	1/98	-	

Lungime Segmente

1) Valorile lungimilor segmentelor sunt obținute din proiecție în plan.

Punct început	X / Y	Punct sfârșit	X / Y	Lungime segment (** (m)
1	446.128,374 371.053,705	2	446.012,635 370.985,357	134.413
2	446.012,635 370.985,357	3	446.022,503 370.967,161	20.7
3	446.022,503 370.967,161	4	446.121,633 371.025,7	115.124
4	446.121,633 371.025,7	5	446.120,413 371.032,089	6.504
5	446.120,413 371.032,089	1	446.128,374 371.053,705	23.035

**** Lungimile segmentelor sunt determinate în planul de proiecție Stereo 70 și sunt rotunjite la 1 milimetru.**

***** Distanța dintre puncte este formată din segmente cumulate ce sunt mai mici decât valoarea 1 milimetru.**

**DATE DESPRE IMOBILUL NR. 3310**

Oficiul de Cadastru și Publicitate Imobiliară VALCEA
Biroul de Cadastru și Publicitate Imobiliară Ramnicu Valcea

A. Partea I. Descrierea imobilului

TEREN Extravilan

Adresa: Jud. Valcea

Nr. Crt	Nr cadastral Nr. topografic	Suprafața* (mp)	Observații / Referințe
A1		Din acte: 14.600 Masurata: 4.270	Sector cadastral:4 Teren neimprejmuit; DIFERENTA DE SUPRAFATA SE AFLA IN SECTORUL CADASTRAL 14

B. Partea II. Proprietari și acte

Inscrieri privitoare la dreptul de proprietate și alte drepturi reale		Referințe
/		
Act Administrativ nr. 571/46454, din 09/03/1999 emis de CJSDPAT VALCEA (TITLU DE PROPRIETATE;);		
B1	Intabulare, drept de PROPRIETATE, dobandit prin Reconstituire, cota actuala 1/1, cota initiala 1/1 1) PĂNOIU CONSTANTIN, LIPSA CNP;	A1

C. Partea III. SARCINI .

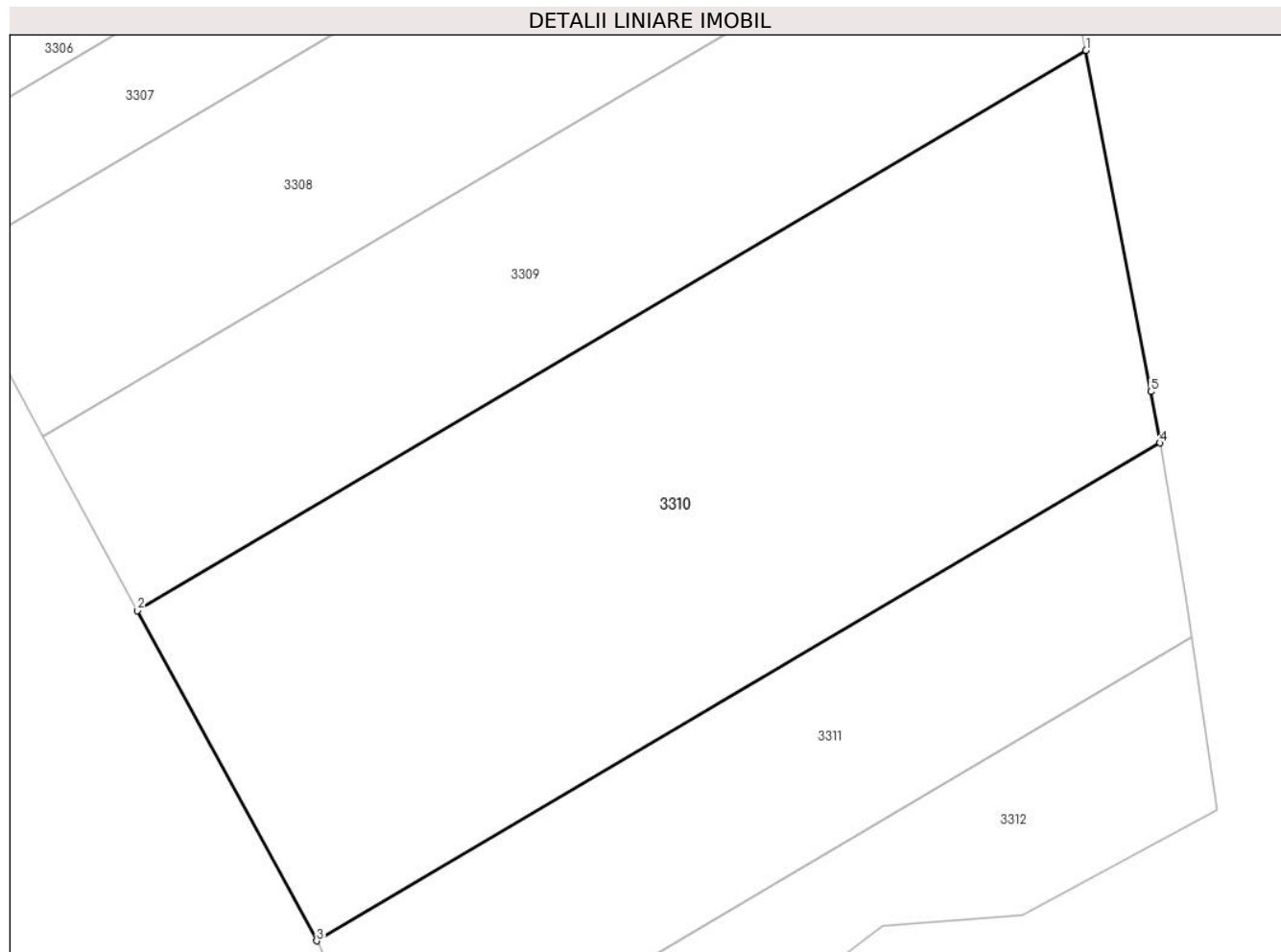
Inscrieri privind dezmembramintele dreptului de proprietate, drepturi reale de garanție și sarcini	Referințe
NU SUNT	

Anexa Nr. 1 La Partea I

Teren

Nr cadastral	Suprafaţa (mp)*	Observații / Referințe
	Din acte: 14.600 Masurata: 4.270	DIFERENTA DE SUPRAFATA SE AFLA IN SECTORUL CADASTRAL 14

* Suprafața este determinată în planul de proiecție Stereo 70.



Date referitoare la teren

Crt	Categorie folosință	Intra vilan	Suprafața (mp)	Tarla	Parcelă	Nr. topo	Observații / Referințe
1	arabil	NU	4.270	15	99	-	

Lungime Segmente

1) Valorile lungimilor segmentelor sunt obținute din proiecție în plan.

Punct început	X / Y	Punct sfârșit	X / Y	Lungime segment (** (m)
1	446.121,633 371.025,7	2	446.022,503 370.967,161	115.124
2	446.022,503 370.967,161	3	446.041,23 370.932,634	39.279
3	446.041,23 370.932,634	4	446.129,358 370.984,676	102.347
4	446.129,358 370.984,676	5	446.128,439 370.990,045	5.447
5	446.128,439 370.990,045	1	446.121,633 371.025,7	36.299

**** Lungimile segmentelor sunt determinate în planul de proiecție Stereo 70 și sunt rotunjite la 1 milimetru.**

***** Distanța dintre puncte este formată din segmente cumulate ce sunt mai mici decât valoarea 1 milimetru.**

**DATE DESPRE IMOBILUL NR. 3311**

Oficiul de Cadastru și Publicitate Imobiliară VALCEA
Biroul de Cadastru și Publicitate Imobiliară Ramnicu Valcea

A. Partea I. Descrierea imobilului

TEREN Extravilan

Adresa: Jud. Valcea

Nr. Crt	Nr cadastral Nr. topografic	Suprafața* (mp)	Observații / Referințe
A1		Din acte: 7.400 Masurata: 1.929	Sector cadastral:4 Teren neimprejmuit; DIFERENTA DE SUPRAFATA SE AFLA IN SECTORUL CADASTRAL 14

B. Partea II. Proprietari și acte

Inscrieri privitoare la dreptul de proprietate și alte drepturi reale		Referințe
/		
Act Administrativ nr. 214/28735, din 24/06/1996 emis de CJSDPAT VALCEA (TITLU DE PROPRIETATE;);		
B1	Intabulare, drept de PROPRIETATE, dobandit prin Reconstituire, cota actuala 1/1, cota initiala 1/1 1) ORTOPAN O. CONSTANTIN, LIPSA CNP;	A1

C. Partea III. SARCINI .

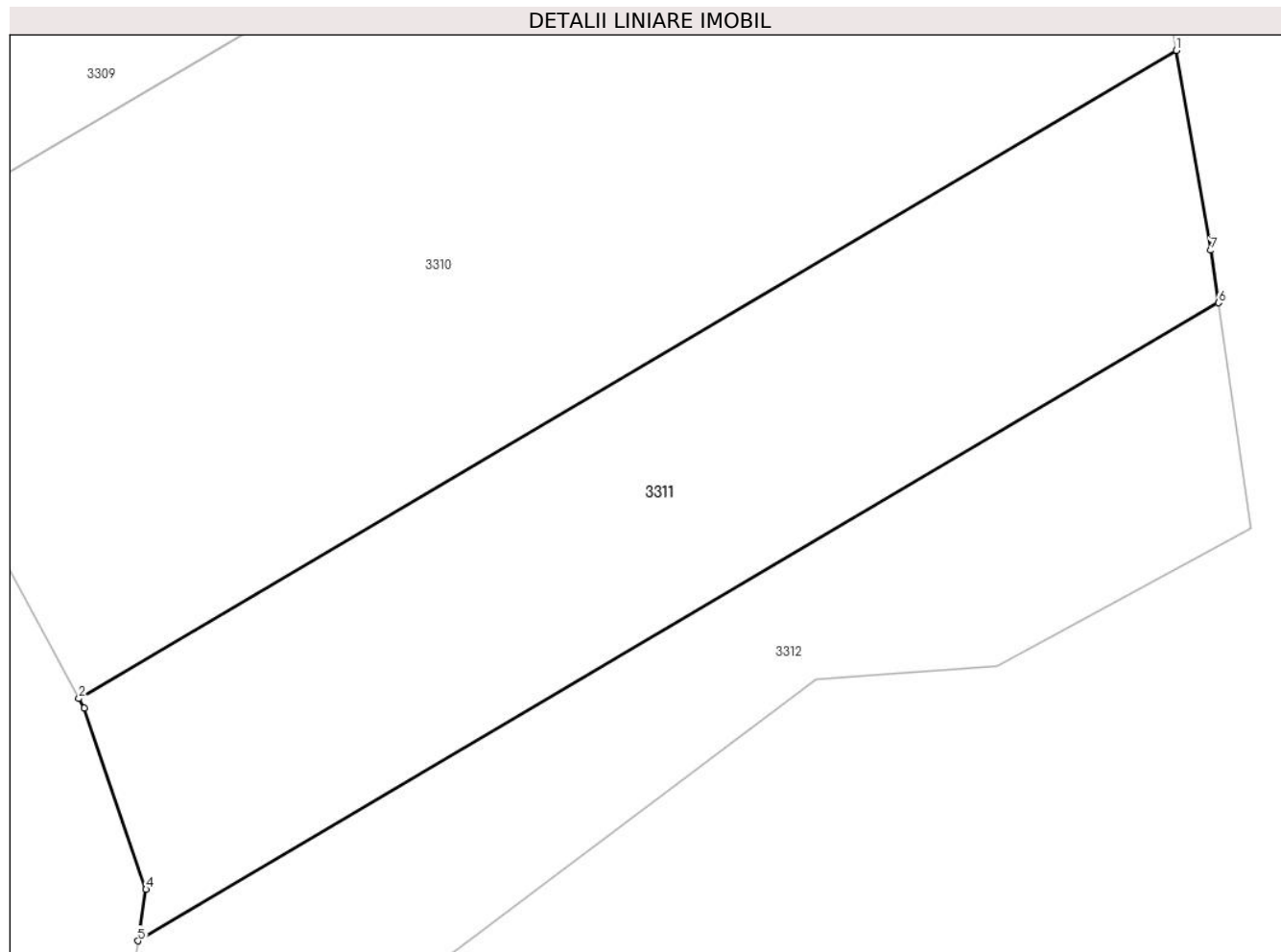
Inscrieri privind dezmembramintele dreptului de proprietate, drepturi reale de garanție și sarcini	Referințe
NU SUNT	

Anexa Nr. 1 La Partea I

Teren

Nr cadastral	Suprafața (mp)*	Observații / Referințe
	Din acte: 7.400 Masurata: 1.929	DIFERENTA DE SUPRAFATA SE AFLA IN SECTORUL CADASTRAL 14

* Suprafața este determinată în planul de proiecție Stereo 70.



Date referitoare la teren

Crt	Categorie folosință	Intra vilan	Suprafața (mp)	Tarla	Parcelă	Nr. topo	Observații / Referințe
1	arabil	NU	1.929	15	1/100	-	

Lungime Segmente

1) Valorile lungimilor segmentelor sunt obținute din proiecție în plan.

Punct început	X / Y	Punct sfârșit	X / Y	Lungime segment (** (m)
1	446.129,358 370.984,676	2	446.041,23 370.932,634	102.347
2	446.041,23 370.932,634	3	446.041,646 370.931,866	0.873
3	446.041,646 370.931,866	4	446.046,607 370.917,314	15.374
4	446.046,607 370.917,314	5	446.045,966 370.913,181	4.182
5	446.045,966 370.913,181	6	446.132,721 370.964,412	100.752

Punct început	X / Y	Punct sfârșit	X / Y	Lungime segment (** (m)
6	446.132,721 370.964,412	7	446.132,105 370.968,63	4.263
7	446.132,105 370.968,63	1	446.129,358 370.984,676	16.279

** Lungimile segmentelor sunt determinate în planul de proiecție Stereo 70 și sunt rotunjite la 1 milimetru.

*** Distanța dintre puncte este formată din segmente cumulate ce sunt mai mici decât valoarea 1 milimetru.

**DATE DESPRE IMOBILUL NR. 3312**

Oficiul de Cadastru și Publicitate Imobiliară VALCEA
Biroul de Cadastru și Publicitate Imobiliară Ramnicu Valcea

A. Partea I. Descrierea imobilului

TEREN Extravilan

Adresa: Jud. Valcea

Nr. Crt	Nr cadastral Nr. topografic	Suprafața* (mp)	Observații / Referințe
A1		Din acte: 7.000 Masurata: 1.462	Sector cadastral:4 Teren neimprejmuit; DIFERENTA DE SUPRAFATA SE AFLA IN SECTORUL CADASTRAL 14

B. Partea II. Proprietari și acte

Inscrieri privitoare la dreptul de proprietate și alte drepturi reale		Referințe
/		
Act Administrativ nr. 512/46454, din 19/06/1998 emis de CJSDPAT VALCEA (TITLU DE PROPRIETATE;);		
B1	Intabulare, drept de PROPRIETATE, dobandit prin Reconstituire, cota actuala 1/1, cota initiala 1/1 1) POPESCU SMARANDA, LIPSA CNP;	A1

C. Partea III. SARCINI .

Inscrieri privind dezmembramintele dreptului de proprietate, drepturi reale de garanție și sarcini	Referințe
NU SUNT	

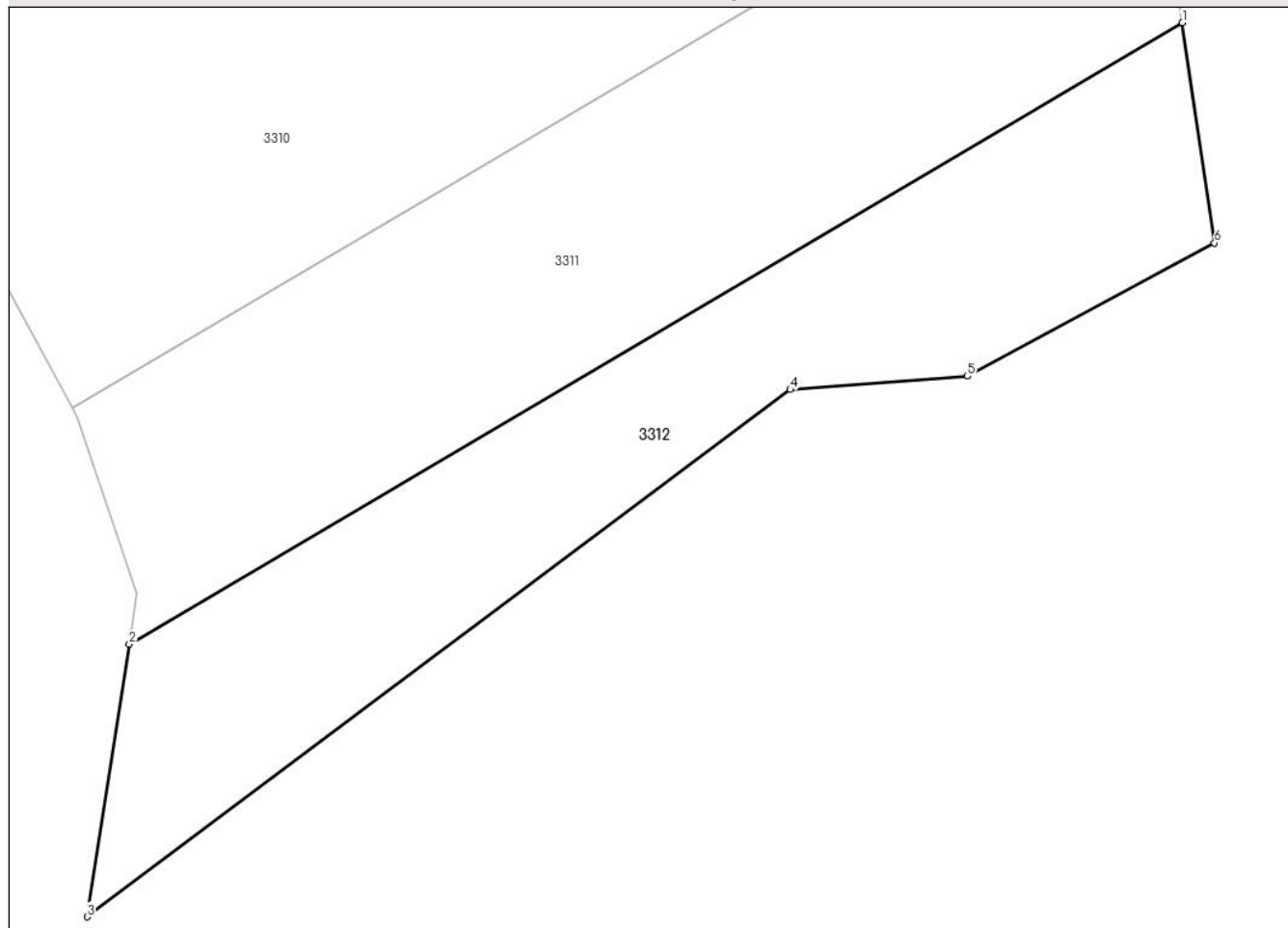
Anexa Nr. 1 La Partea I

Teren

Nr cadastral	Suprafața (mp)*	Observații / Referințe
	Din acte: 7.000 Masurata: 1.462	DIFERENTA DE SUPRAFATA SE AFLA IN SECTORUL CADASTRAL 14

* Suprafața este determinată în planul de proiecție Stereo 70.

DETALII LINIARE IMOBIL



Date referitoare la teren

Crt	Categorie folosință	Intravilan	Suprafața (mp)	Tarla	Parcelă	Nr. topo	Observații / Referințe
1	arabil	NU	1.462	15	101	-	

Lungime Segmente

1) Valorile lungimilor segmentelor sunt obținute din proiecție în plan.

Punct început	X / Y	Punct sfârșit	X / Y	Lungime segment (** (m)
1	446.132,721 370.964,412	2	446.045,966 370.913,181	100.752
2	446.045,966 370.913,181	3	446.042,483 370.890,72	22.729
3	446.042,483 370.890,72	4	446.100,423 370.934,169	72.421
4	446.100,423 370.934,169	5	446.115,007 370.935,269	14.625
5	446.115,007 370.935,269	6	446.135,369 370.946,269	23.143

Punct început	X / Y	Punct sfârșit	X / Y	Lungime segment (** (m)
6	446.135,369 370.946,269	1	446.132,721 370.964,412	18.335

** Lungimile segmentelor sunt determinate în planul de proiecție Stereo 70 și sunt rotunjite la 1 milimetru.

*** Distanța dintre puncte este formată din segmente cumulate ce sunt mai mici decât valoarea 1 milimetru.

**DATE DESPRE IMOBILUL NR. 4331**

Oficiul de Cadastru și Publicitate Imobiliară VALCEA
Biroul de Cadastru și Publicitate Imobiliară Ramnicu Valcea

A. Partea I. Descrierea imobilului

TEREN Extravilan

Adresa: Jud. Valcea

Nr. Crt	Nr cadastral Nr. topografic	Suprafața* (mp)	Observații / Referințe
A1		3.330	Sector cadastral:4 Teren neimprejmuit;

B. Partea II. Proprietari și acte

Inscrieri privitoare la dreptul de proprietate și alte drepturi reale	Referințe
/	
Hotarare Judecatoreasca nr. 235, din 07/02/2014 emis de JUDECATORIA DRAGASANI (SENTINTA CIVILA;);	
B1	A1
Intabulare, drept de PROPRIETATE, dobandit prin Hotarare Judecatoreasca, cota actuala 1/1, cota initiala 1/1 1) DRAGHICI MARIN, LIPSA CNP;	

C. Partea III. SARCINI .

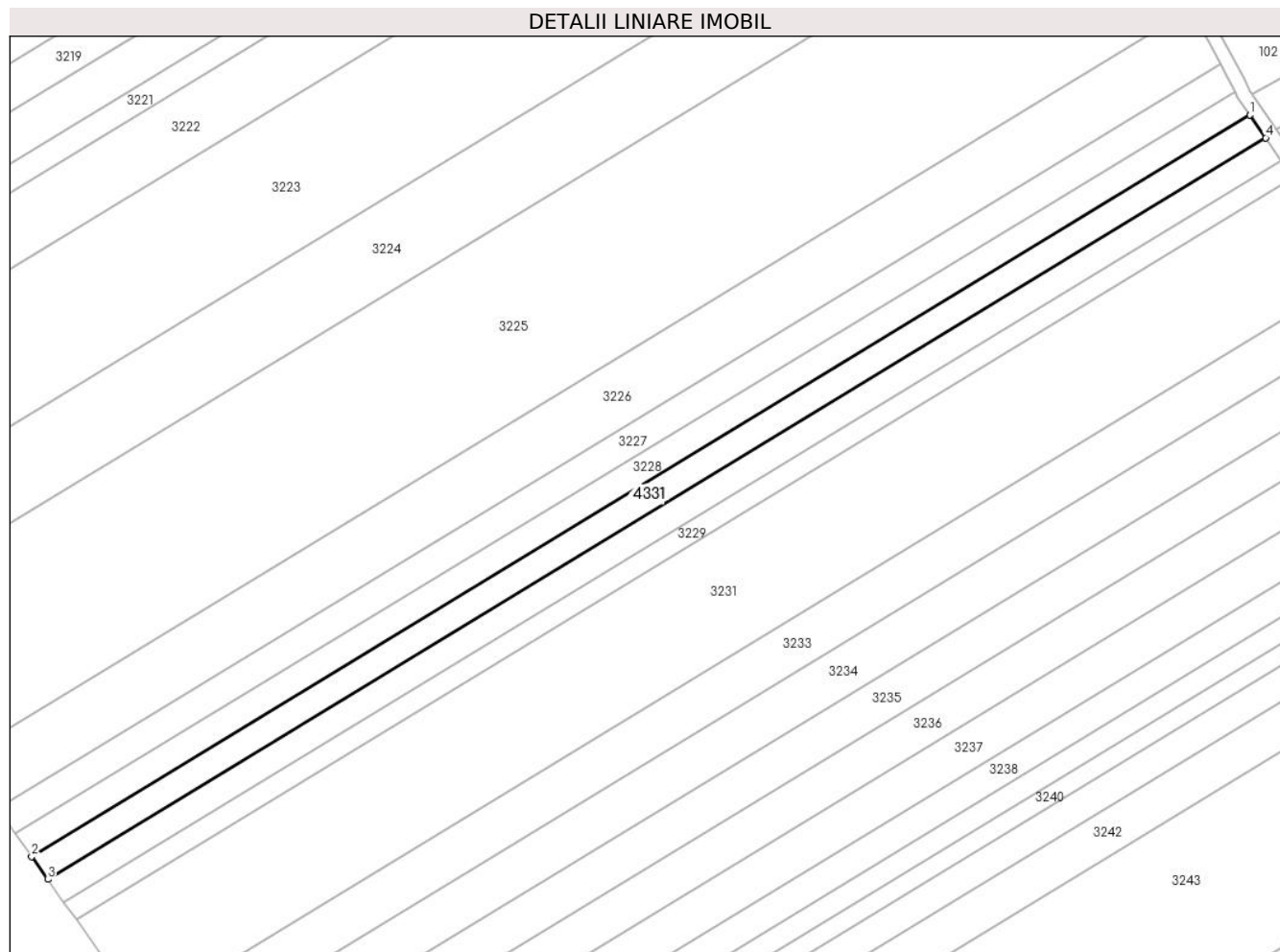
Inscrieri privind dezmembramintele dreptului de proprietate, drepturi reale de garanție și sarcini	Referințe
NU SUNT	

Anexa Nr. 1 La Partea I

Teren

Nr cadastral	Suprafața (mp)*	Observații / Referințe
	3.330	

* Suprafața este determinată în planul de proiecție Stereo 70.



Date referitoare la teren

Crt	Categorie folosință	Intravilan	Suprafața (mp)	Tarla	Parcelă	Nr. topo	Observații / Referințe
1	arabil	NU	3.330	15	29	-	

Lungime Segmente

1) Valorile lungimilor segmentelor sunt obținute din proiecție în plan.

Punct început	X / Y	Punct sfârșit	X / Y	Lungime segment (** (m)
1	445.696,953 372.186,318	2	445.344,613 371.972,045	412.379
2	445.344,613 371.972,045	3	445.349,278 371.965,43	8.094
3	445.349,278 371.965,43	4	445.701,555 372.179,665	412.305
4	445.701,555 372.179,665	1	445.696,953 372.186,318	8.09

** Lungimile segmentelor sunt determinate în planul de proiecție Stereo 70 și sunt rotunjite la 1 milimetru.

***** Distanţa dintre puncte este formată din segmente cumulate ce sunt mai mici decât valoarea 1 milimetru.**

**DATE DESPRE IMOBILUL NR. 4332**

Oficiul de Cadastru și Publicitate Imobiliară VALCEA
Biroul de Cadastru și Publicitate Imobiliară Ramnicu Valcea

A. Partea I. Descrierea imobilului

TEREN Extravilan

Adresa: Jud. Valcea

Nr. Crt	Nr cadastral Nr. topografic	Suprafața* (mp)	Observații / Referințe
A1		3.340	Sector cadastral:4 Teren neimprejmuit;

B. Partea II. Proprietari și acte

Inscrieri privitoare la dreptul de proprietate și alte drepturi reale		Referințe
/		
Hotarare Judecatoreasca nr. 235, din 07/02/2014 emis de JUDECATORIA DRAGASANI (SENTINTA CIVILA;);		
B1	Intabulare, drept de PROPRIETATE, dobandit prin Hotarare Judecatoreasca, cota actuala 1/1, cota initiala 1/1 1) DRAGHICI MIHAI-RADUCU, LIPSA CNP; 2) DRAGHICI MARIN-ALEXANDRU, LIPSA CNP;	A1

C. Partea III. SARCINI .

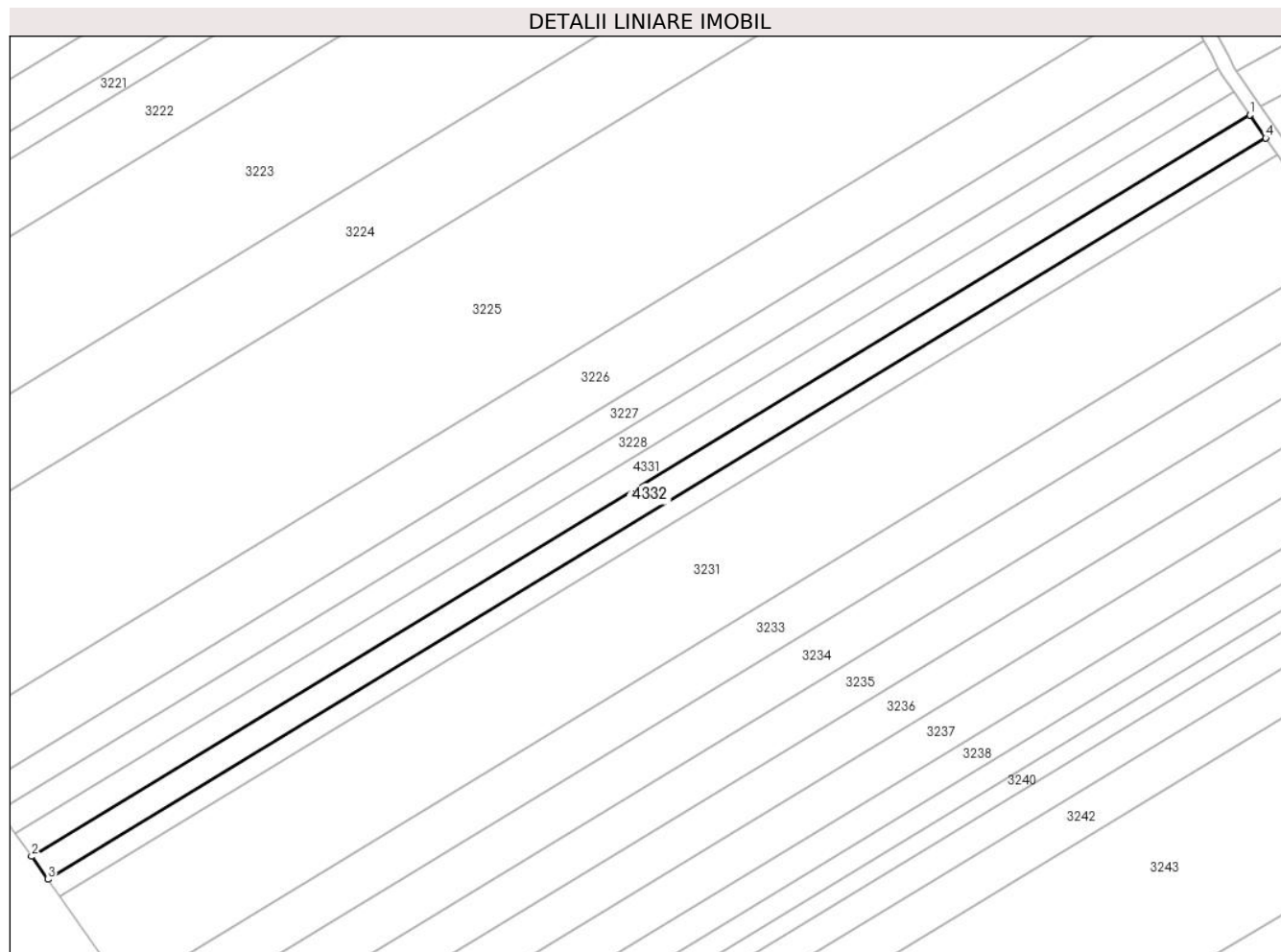
Inscrieri privind dezmembramintele dreptului de proprietate, drepturi reale de garanție și sarcini	Referințe
NU SUNT	

Anexa Nr. 1 La Partea I

Teren

Nr cadastral	Suprafața (mp)*	Observații / Referințe
	3.340	

* Suprafața este determinată în planul de proiecție Stereo 70.



Date referitoare la teren

Crt	Categorie folosință	Intravilan	Suprafața (mp)	Tarla	Parcelă	Nr. topo	Observații / Referințe
1	arabil	NU	3.340	15	29	-	

Lungime Segmente

1) Valorile lungimilor segmentelor sunt obținute din proiecție în plan.

Punct început	X / Y	Punct sfârșit	X / Y	Lungime segment (** (m)
1	445.701,555 372.179,665	2	445.349,278 371.965,43	412.305
2	445.349,278 371.965,43	3	445.353,958 371.958,794	8.12
3	445.353,958 371.958,794	4	445.706,171 372.172,99	412.23
4	445.706,171 372.172,99	1	445.701,555 372.179,665	8.116

** Lungimile segmentelor sunt determinate în planul de proiecție Stereo 70 și sunt rotunjite la 1 milimetru.

***** Distanţa dintre puncte este formată din segmente cumulate ce sunt mai mici decât valoarea 1 milimetru.**

**DATE DESPRE IMOBILUL NR. 4333**

Oficiul de Cadastru și Publicitate Imobiliară VALCEA
Biroul de Cadastru și Publicitate Imobiliară Ramnicu Valcea

A. Partea I. Descrierea imobilului

TEREN Extravilan

Adresa: Jud. Valcea

Nr. Crt	Nr cadastral Nr. topografic	Suprafața* (mp)	Observații / Referințe
A1		2.700	Sector cadastral:4 Teren neimprejmuit;

B. Partea II. Proprietari și acte

Inscrieri privitoare la dreptul de proprietate și alte drepturi reale	Referințe
/	
Hotarare Judecatoreasca nr. 3058, din 26/11/2007 emis de JUDECATORIA DRAGASANI (SENTINTA CIVILA;);	
B1	A1
Intabulare, drept de PROPRIETATE, dobandit prin Hotarare Judecatoreasca, cota actuala 1/1, cota initiala 1/1 1) URSEI DUMITRA, LIPSA CNP;	

C. Partea III. SARCINI .

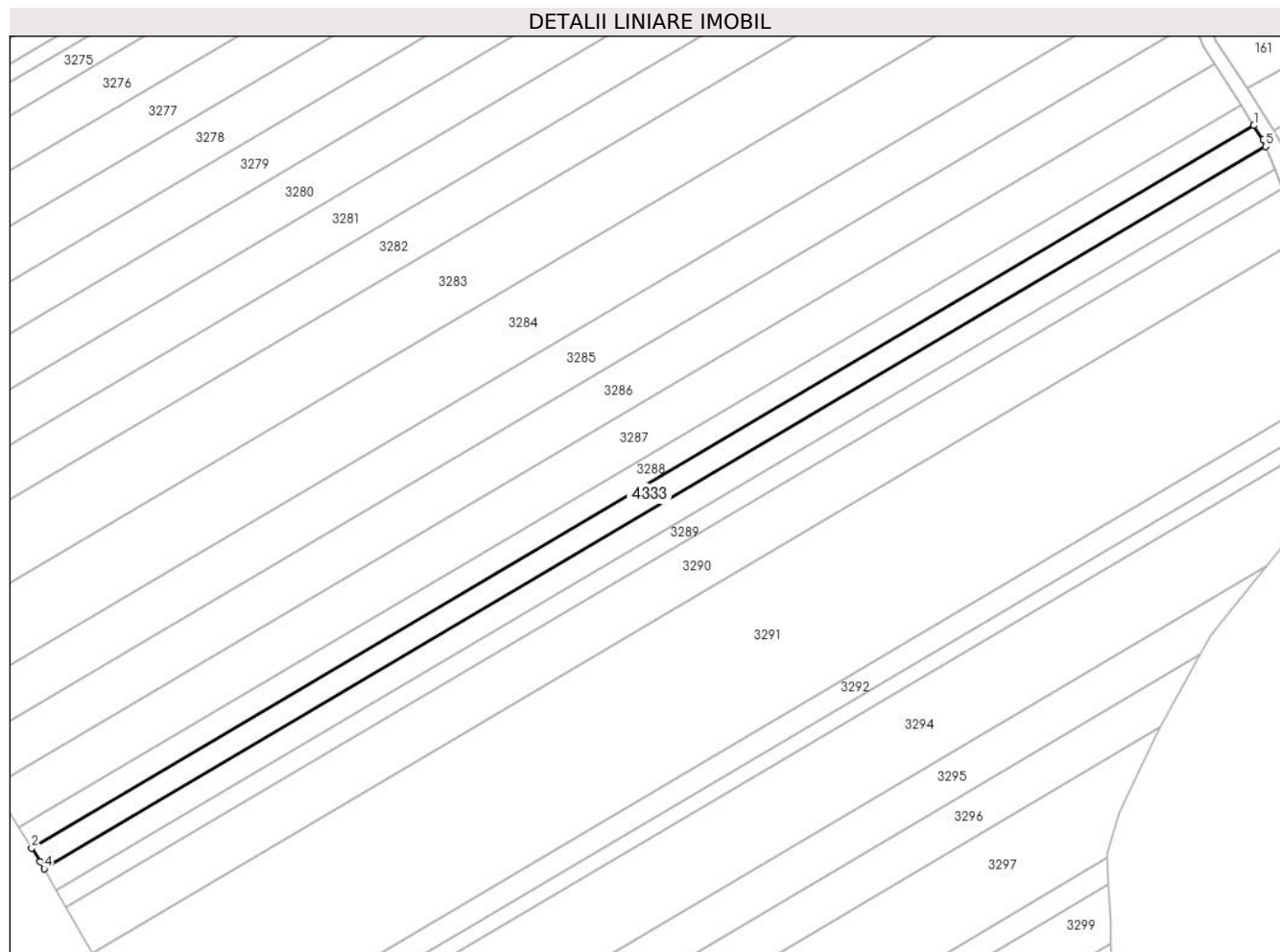
Inscrieri privind dezmembramintele dreptului de proprietate, drepturi reale de garanție și sarcini	Referințe
NU SUNT	

Anexa Nr. 1 La Partea I

Teren

Nr cadastral	Suprafaţa (mp)*	Observații / Referințe
	2.700	

* Suprafața este determinată în planul de proiecție Stereo 70.



Date referitoare la teren

Crt	Categorie folosință	Intra vilan	Suprafața (mp)	Tarla	Parcelă	Nr. topo	Observații / Referințe
1	arabil	NU	2.700	15	81	-	

Lungime Segmente

1) Valorile lungimilor segmentelor sunt obținute din proiecție în plan.

Punct început	X / Y	Punct sfârșit	X / Y	Lungime segment (** (m)
1	446.171,377 371.452,414	2	445.827,911 371.249,588	398.883
2	445.827,911 371.249,588	3	445.830,297 371.245,713	4.551
3	445.830,297 371.245,713	4	445.831,396 371.243,785	2.219
4	445.831,396 371.243,785	5	446.174,704 371.446,518	398.699
5	446.174,704 371.446,518	6	446.173,957 371.448,39	2.016

Punct început	X / Y	Punct sfârșit	X / Y	Lungime segment (** (m)
6	446.173,957 371.448,39	1	446.171,377 371.452,414	4.78

** Lungimile segmentelor sunt determinate în planul de proiecție Stereo 70 și sunt rotunjite la 1 milimetru.

*** Distanța dintre puncte este formată din segmente cumulate ce sunt mai mici decât valoarea 1 milimetru.

**DATE DESPRE IMOBILUL NR. 4334**

Oficiul de Cadastru și Publicitate Imobiliară VALCEA
 Biroul de Cadastru și Publicitate Imobiliară Ramnicu Valcea

A. Partea I. Descrierea imobilului

TEREN Extravilan

Adresa: Jud. Valcea

Nr. Crt	Nr cadastral Nr. topografic	Suprafața* (mp)	Observații / Referințe
A1		2.700	Sector cadastral:4 Teren neimprejmuit;

B. Partea II. Proprietari și acte

Inscrieri privitoare la dreptul de proprietate și alte drepturi reale	Referințe
/	
Hotarare Judecatoreasca nr. 3058, din 26/11/2007 emis de JUDECATORIA DRAGASANI (SENTINTA CIVILA;);	
B1	A1
Intabulare, drept de PROPRIETATE, dobandit prin Hotarare Judecatoreasca, cota actuala 1/1, cota initiala 1/1 1) CUCU GHE. GHEORGHE, LIPSA CNP;	

C. Partea III. SARCINI .

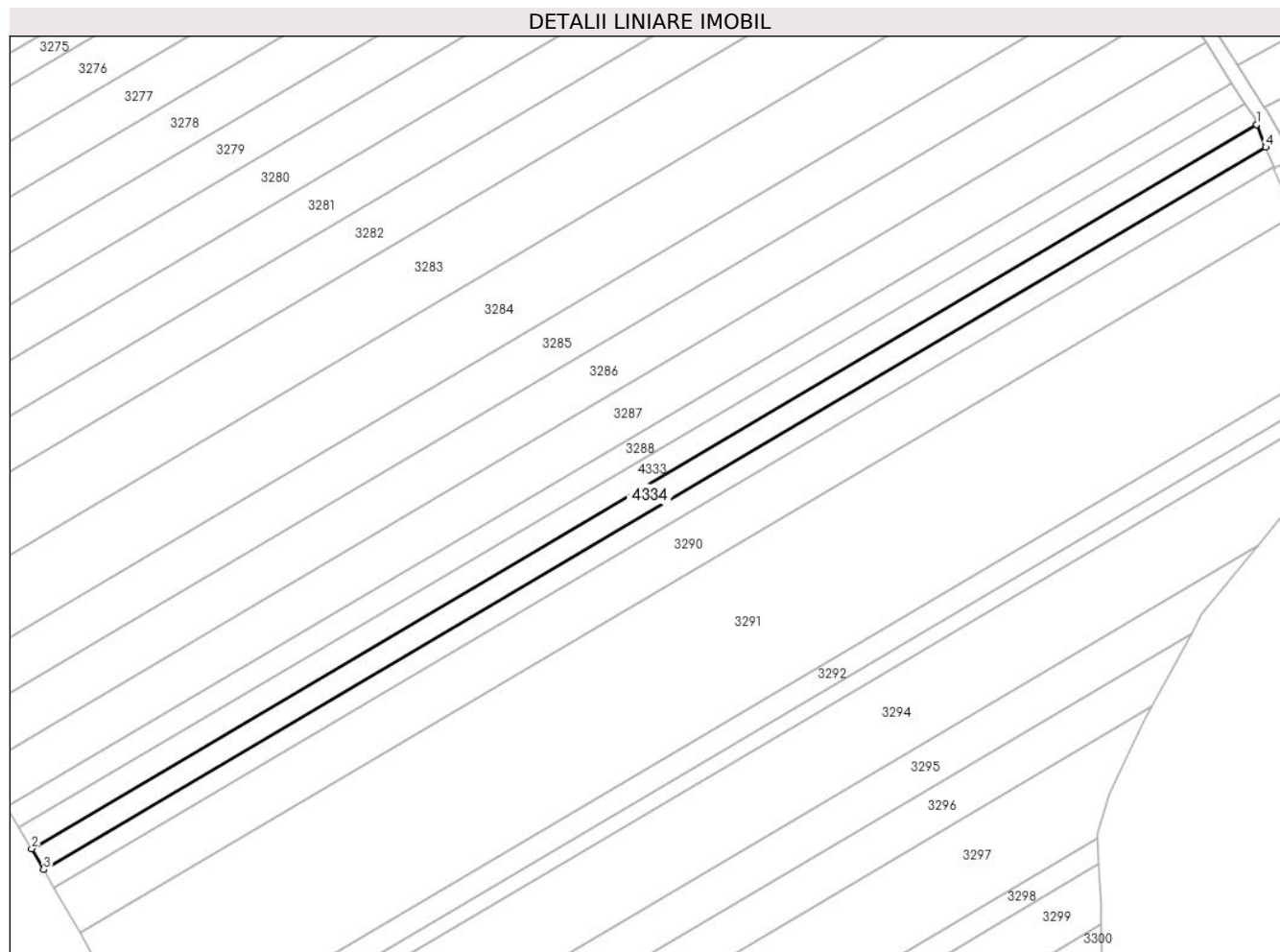
Inscrieri privind dezmembramintele dreptului de proprietate, drepturi reale de garanție și sarcini	Referințe
NU SUNT	

Anexa Nr. 1 La Partea I

Teren

Nr cadastral	Suprafața (mp)*	Observații / Referințe
	2.700	

* Suprafața este determinată în planul de proiecție Stereo 70.



Date referitoare la teren

Crt	Categorie folosință	Intravilan	Suprafața (mp)	Tarla	Parcelă	Nr. topo	Observații / Referințe
1	arabil	NU	2.700	15	81	-	

Lungime Segmente

1) Valorile lungimilor segmentelor sunt obținute din proiecție în plan.

Punct început	X / Y	Punct sfârșit	X / Y	Lungime segment (** (m)
1	446.174,704 371.446,518	2	445.831,396 371.243,785	398.699
2	445.831,396 371.243,785	3	445.834,752 371.237,893	6.781
3	445.834,752 371.237,893	4	446.177,247 371.440,147	397.756
4	446.177,247 371.440,147	1	446.174,704 371.446,518	6.86

** Lungimile segmentelor sunt determinate în planul de proiecție Stereo 70 și sunt rotunjite la 1 milimetru.

***** Distanţa dintre puncte este formată din segmente cumulate ce sunt mai mici decât valoarea 1 milimetru.**



DATE DESPRE IMOBILUL NR. 4380

Oficiul de Cadastru și Publicitate Imobiliară VALCEA
Biroul de Cadastru și Publicitate Imobiliară Ramnicu Valcea

A. Partea I. Descrierea imobilului

TEREN Extravilan

Adresa: Jud. Valcea, Punctul "Boncani Tabla II"

Nr. Crt	Nr cadastral Nr. topografic	Suprafața* (mp)	Observații / Referințe
A1	37825	5.350	Sector cadastral:4 Teren neimprejmuit; Imobil traversat de limita unităților administrativ-teritoriale Dragoesti și Olanu

B. Partea II. Proprietari și acte

Inscrieri privitoare la dreptul de proprietate și alte drepturi reale		Referințe
31338 / 11/04/2024		
Act Notarial nr. Certificat de mostenitor nr. 28/2017, din 27/02/2017 emis de NP NOTAR PUBLIC PIRVU IOANA;		
B2	Intabulare, drept de PROPRIETATE, dobandit prin Succesiune, cota actuala 1/2, cota initiala 1/2 1) ȘANDRU ELISAVETA <i>OBSERVATII: pozitie transcrisa din CF 37819/Dragoesti, inscrisa prin incheierea nr. 11569 din 12/02/2024;</i>	A1
B3	Intabulare, drept de PROPRIETATE, dobandit prin Conventie, cota actuala 1/2, cota initiala 1/2 1) BĂIȚĂ ION <i>OBSERVATII: pozitie transcrisa din CF 37819/Dragoesti, inscrisa prin incheierea nr. 11569 din 12/02/2024;</i>	A1

C. Partea III. SARCINI .

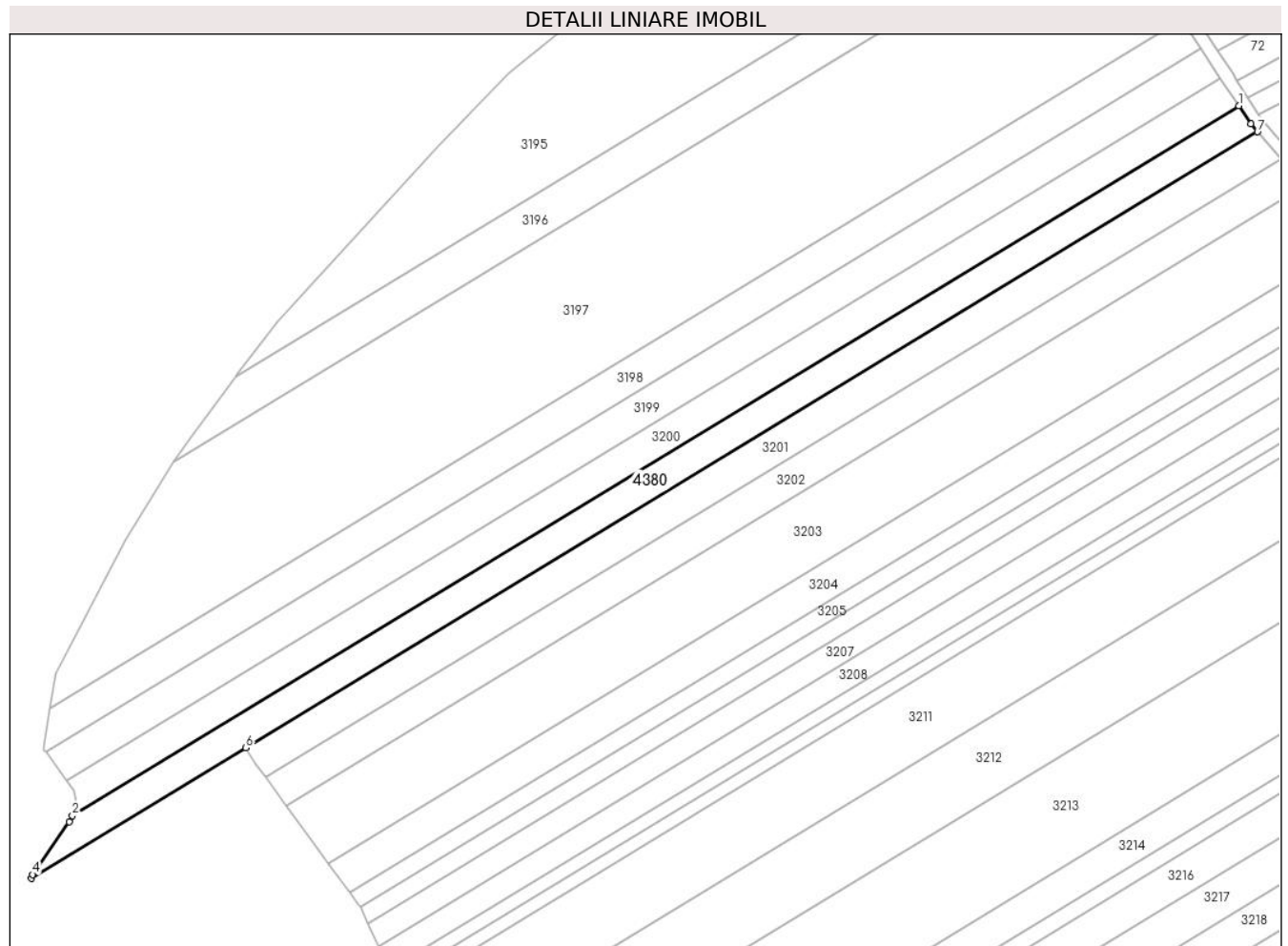
Inscrieri privind dezmembramintele dreptului de proprietate, drepturi reale de garanție și sarcini	Referințe
NU SUNT	

Anexa Nr. 1 La Partea I

Teren

Nr cadastral	Suprafața (mp)*	Observații / Referințe
37825	5.350	Imobil traversat de limita unităților administrativ-teritoriale Dragoesti și Olanu

* Suprafața este determinată în planul de proiecție Stereo 70.



Date referitoare la teren

Crt	Categorie folosință	Intra vilan	Suprafața (mp)	Tarla	Parcelă	Nr. topo	Observații / Referințe
1	arabil	NU	5.350	15	1/5	-	

Lungime Segmente

1) Valorile lungimilor segmentelor sunt obținute din proiecție în plan.

Punct început	X / Y	Punct sfârșit	X / Y	Lungime segment (** (m)
1	445.455,096 372.564,994	2	445.052,54 372.320,182	471.152
2	445.052,54 372.320,182	3	445.051,349 372.318,156	2.35
3	445.051,349 372.318,156	4	445.038,782 372.299,937	22.133
4	445.038,782 372.299,937	5	445.038,359 372.298,605	1.398
5	445.038,359 372.298,605	6	445.112,359 372.343,608	86.61

Punct început	X / Y	Punct sfârșit	X / Y	Lungime segment (** (m)
6	445.112,359 372.343,608	7	445.461,608 372.556,001	408.761
7	445.461,608 372.556,001	8	445.459,259 372.558,742	3.61
8	445.459,259 372.558,742	1	445.455,096 372.564,994	7.511

** Lungimile segmentelor sunt determinate în planul de proiecție Stereo 70 și sunt rotunjite la 1 milimetru.

*** Distanța dintre puncte este formată din segmente cumulate ce sunt mai mici decât valoarea 1 milimetru.

