

**DATE DESPRE IMOBILUL NR. 3334**

Oficiul de Cadastru și Publicitate Imobiliară VALCEA
Biroul de Cadastru și Publicitate Imobiliară Ramnicu Valcea

A. Partea I. Descrierea imobilului

TEREN Extravilan

Adresa: Jud. Valcea

Nr. Crt	Nr cadastral Nr. topografic	Suprafața* (mp)	Observații / Referințe
A1		11.559	Sector cadastral:23 Teren neimprejmuit;

B. Partea II. Proprietari și acte

Inscrieri privitoare la dreptul de proprietate și alte drepturi reale	Referințe
/	
Act Administrativ nr. 449/50592, din 03/11/1997 emis de CJSDPAT VALCEA (TITLU DE PROPRIETATE;);	
B1	A1
Intabulare, drept de PROPRIETATE, dobandit prin Reconstituire, cota actuala 1/1, cota initiala 1/1 1) FILIP M. GHEORGHIȚA, LIPSA CNP;	

C. Partea III. SARCINI .

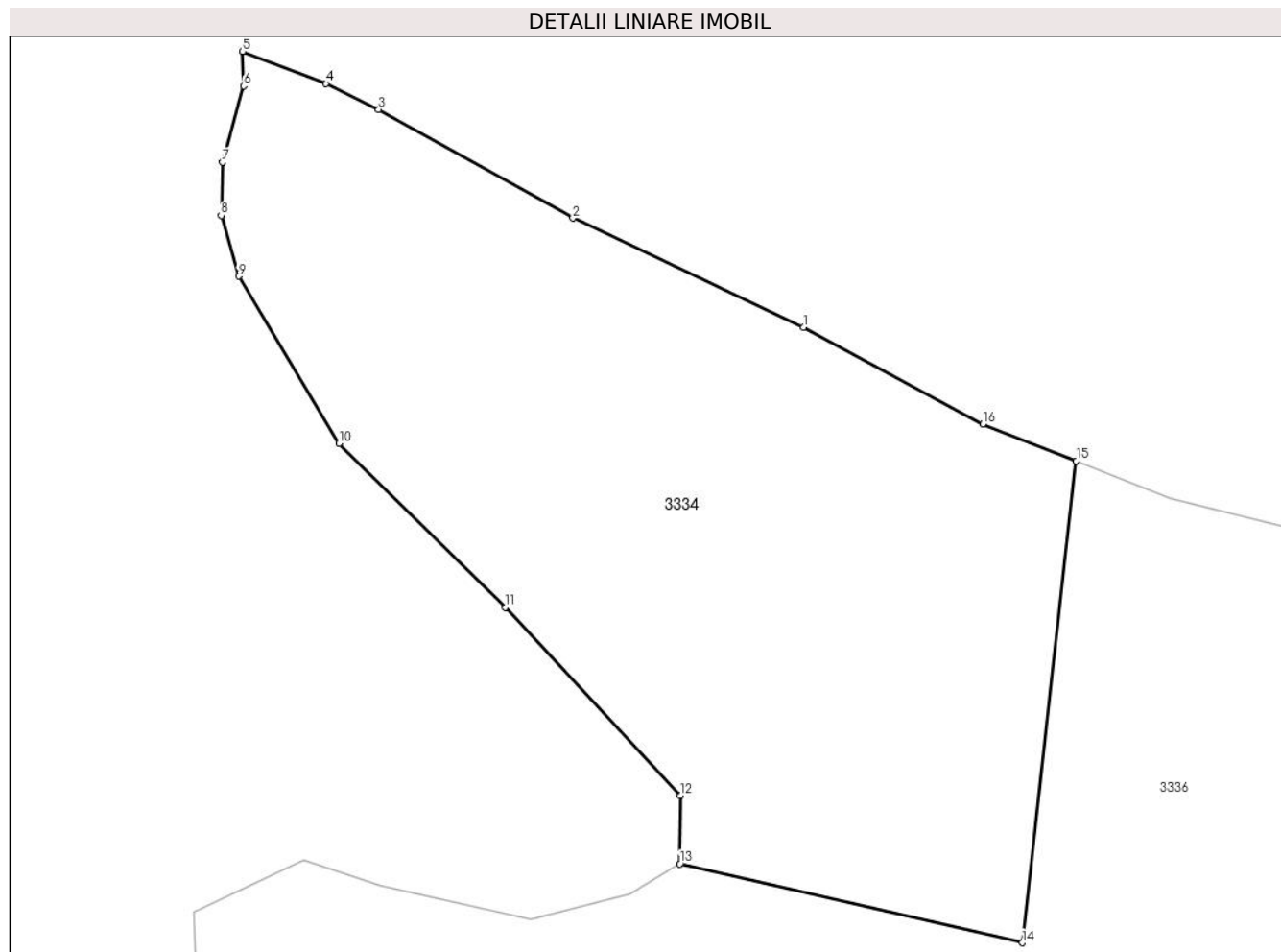
Inscrieri privind dezmembramintele dreptului de proprietate, drepturi reale de garanție și sarcini	Referințe
NU SUNT	

Anexa Nr. 1 La Partea I

Teren

Nr cadastral	Suprafața (mp)*	Observații / Referințe
	11.559	

* Suprafața este determinată în planul de proiecție Stereo 70.



Date referitoare la teren

Crt	Categorie folosință	Intravilan	Suprafața (mp)	Tarla	Parcelă	Nr. topo	Observații / Referințe
1	arabil	NU	11.559	19	1/1	-	

Lungime Segmente

1) Valorile lungimilor segmentelor sunt obținute din proiecție în plan.

Punct început	X / Y	Punct sfârșit	X / Y	Lungime segment (** (m)
1	445.887,363 370.498,036	2	445.847,129 370.517,04	44.496
2	445.847,129 370.517,04	3	445.813,252 370.535,956	38.8
3	445.813,252 370.535,956	4	445.804,074 370.540,493	10.238
4	445.804,074 370.540,493	5	445.789,524 370.546,082	15.587
5	445.789,524 370.546,082	6	445.789,697 370.540,045	6.039

Punct început	X / Y	Punct sfârșit	X / Y	Lungime segment (** (m)
6	445.789,697 370.540,045	7	445.786,044 370.526,773	13.766
7	445.786,044 370.526,773	8	445.785,78 370.517,492	9.285
8	445.785,78 370.517,492	9	445.788,823 370.506,929	10.993
9	445.788,823 370.506,929	10	445.806,319 370.477,769	34.006
10	445.806,319 370.477,769	11	445.835,323 370.449,251	40.676
11	445.835,323 370.449,251	12	445.865,879 370.416,433	44.841
12	445.865,879 370.416,433	13	445.865,792 370.404,588	11.845
13	445.865,792 370.404,588	14	445.925,503 370.390,824	61.277
14	445.925,503 370.390,824	15	445.934,913 370.474,755	84.457
15	445.934,913 370.474,755	16	445.918,64 370.481,194	17.501
16	445.918,64 370.481,194	1	445.887,363 370.498,036	35.523

** Lungimile segmentelor sunt determinate în planul de proiecție Stereo 70 și sunt rotunjite la 1 milimetru.

*** Distanța dintre puncte este formată din segmente cumulate ce sunt mai mici decât valoarea 1 milimetru.

**DATE DESPRE IMOBILUL NR. 3335**

Oficiul de Cadastru și Publicitate Imobiliară VALCEA
Biroul de Cadastru și Publicitate Imobiliară Ramnicu Valcea

A. Partea I. Descrierea imobilului

TEREN Extravilan

Adresa: Jud. Valcea, STALP 365

Nr. Crt	Nr cadastral Nr. topografic	Suprafața* (mp)	Observații / Referințe
A1	35179	Din acte: 161 Masurata: 162	Sector cadastral:23 Teren neimprijmit;

Construcții

Crt	Nr cadastral Nr. topografic	Adresa	Observații / Referințe
A1.1	35179-C1	Jud. Valcea, STALP 365	Nr. niveluri:1; S. construita la sol:162 mp; S. construita desfasurata:162 mp; Stalp de inalta tensiune LEA 400KV, Urechesti-Domnesti

B. Partea II. Proprietari și acte

Inscrieri privitoare la dreptul de proprietate și alte drepturi reale		Referințe
46710 / 24/09/2014		
Act Normativ nr. Hotarare nr. 1705, din 29/11/2006 emis de GUVERNUL ROMANIEI (; Hotararea nr. 407/04.05.2007 emisa de Guvernul Romaniei; Hotararea nr. 1427/18.11.2009 emisa de Guvernul Romaniei.);		
B1	Intabulare, drept de PROPRIETATE, dobandit prin Lege, cota actuala 1/1, cota initiala 1/1 1) STATUL ROMAN, CIF:9999999999999, lipsă CUI;	A1
B2	Intabulare, drept de PROPRIETATE, dobandit prin Lege, cota actuala 1/1, cota initiala 1/1 1) STATUL ROMAN, CIF:9999999999999, lipsă CUI;	A1.1
Act Administrativ nr. Contract de concesiune nr. 1, din 29/06/2004 (; incheiat intre Ministerul Economiei si Comertului, in calitate de concedent si Compania Nationala de Transport al Energiei Electrice Transelectrica S.A, in calitate de concesionar.);		
B3	Intabulare, drept de CONCESIUNE pentru o perioada de 49 de ani si o redeventa de 1% din venitul anual realizat din activitatea de transport al energiei electrice, 1) COMPANIA NATIONALA DE TRANSPORT AL ENERGIEI ELECTRICE TRANSELECTRICA SA, CIF: 13328043	A1, A1.1

C. Partea III. SARCINI .

Inscrieri privind dezmembramintele dreptului de proprietate, drepturi reale de garanție și sarcini	Referințe
NU SUNT	

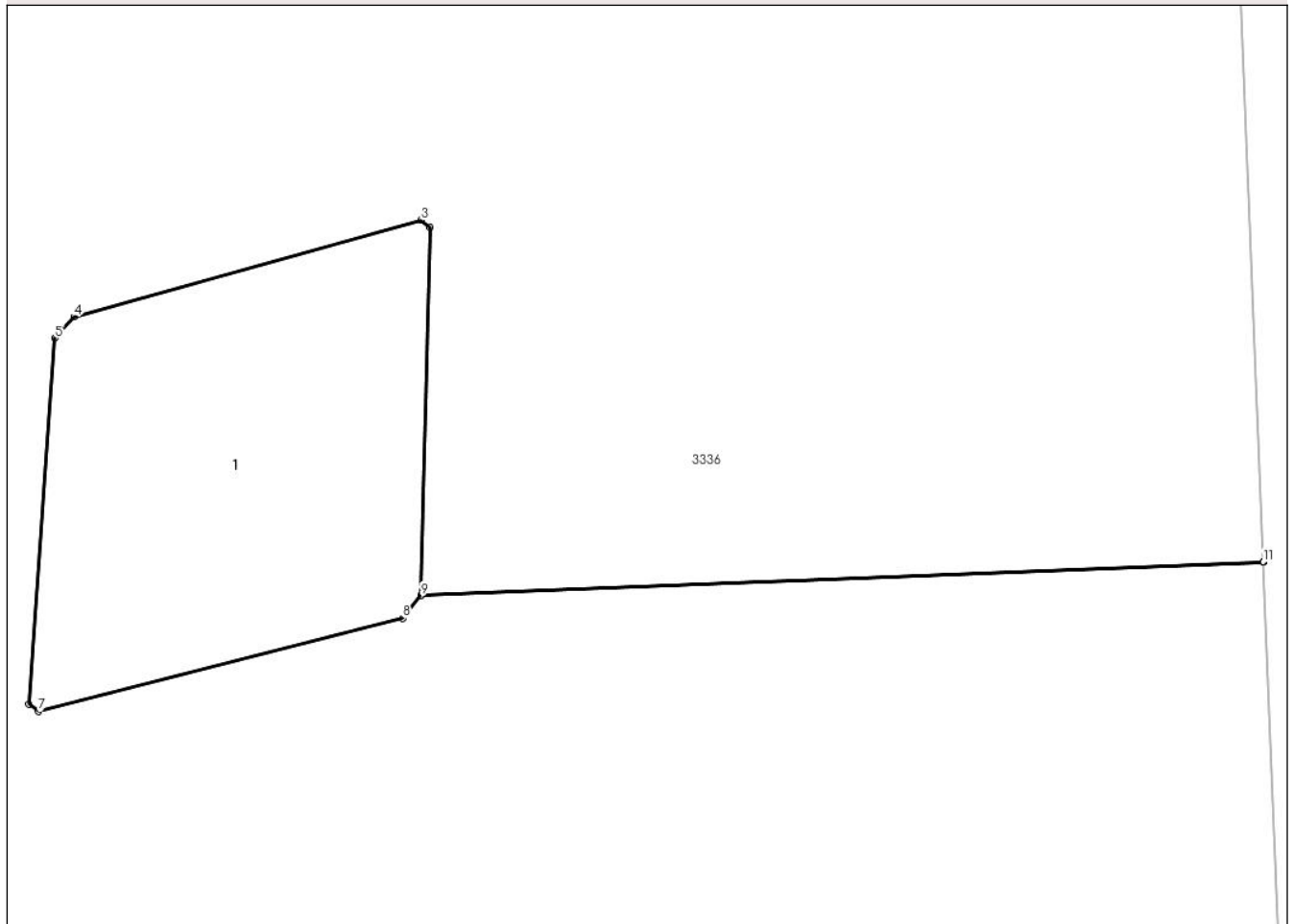
Anexa Nr. 1 La Partea I

Teren

Nr cadastral	Suprafața (mp)*	Observații / Referințe
35179	Din acte: 161 Masurata: 162	

* Suprafața este determinată în planul de proiecție Stereo 70.

DETALII LINIARE IMOBIL



Date referitoare la teren

Crt	Categorie folosință	Intra vilan	Suprafața (mp)	Tarla	Parcelă	Nr. topo	Observații / Referințe
1	curți constructii	NU	162	19	-	-	Teren cu stap de inalta tensiune LEA 400KV

Date referitoare la construcții

Crt	Număr	Destinație construcție	Supraf. (mp)	Situație juridică	Observații / Referințe
A1.1	35179-C1	construcții industriale și edilitare	Din acte: 161,36 Masurata: 162	Cu acte	Nr. niveluri:1; S. construita la sol:162 mp; S. construita desfasurata:162 mp; Stalp de inalta tensiune LEA 400KV, Urechesti-Domnesti

Lungime Segmente

1) Valorile lungimilor segmentelor sunt obținute din proiecție în plan.

Punct început	X / Y	Punct sfârșit	X / Y	Lungime segment (** (m)
1	446.007,214 370.404,423	2	446.007,515 370.416,573	12.154
2	446.007,515 370.416,573	3	446.007,204 370.416,825	0.4

Punct început	X / Y	Punct sfârșit	X / Y	Lungime segment (** (m)
3	446.007,204 370.416,825	4	445.995,758 370.413,629	11.884
4	445.995,758 370.413,629	5	445.995,129 370.412,921	0.947
5	445.995,129 370.412,921	6	445.994,262 370.400,841	12.111
6	445.994,262 370.400,841	7	445.994,573 370.400,59	0.4
7	445.994,573 370.400,59	8	446.006,612 370.403,674	12.428
8	446.006,612 370.403,674	9	446.007,21 370.404,418	0.955
9	446.007,21 370.404,418	10	446.035,031 370.405,529	27.843
10	446.035,031 370.405,529	11	446.035,03 370.405,534	0.005
11	446.035,03 370.405,534	1	446.007,214 370.404,423	27.838

** Lungimile segmentelor sunt determinate în planul de proiecție Stereo 70 și sunt rotunjite la 1 milimetru.

*** Distanța dintre puncte este formată din segmente cumulate ce sunt mai mici decât valoarea 1 milimetru.

**DATE DESPRE IMOBILUL NR. 3336**

Oficiul de Cadastru și Publicitate Imobiliară VALCEA
Biroul de Cadastru și Publicitate Imobiliară Ramnicu Valcea

A. Partea I. Descrierea imobilului

TEREN Extravilan

Adresa: Jud. Valcea

Nr. Crt	Nr cadastral Nr. topografic	Suprafața* (mp)	Observații / Referințe
A1		23.545	Sector cadastral:23 Teren neimprejmuit;

B. Partea II. Proprietari și acte

Inscrieri privitoare la dreptul de proprietate și alte drepturi reale	Referințe
/	
Hotarare Judecatoreasca nr. 2387, din 14/09/2010 emis de JUDECATORIA DRAGASANI (SENTINTA CIVILA;);	
B1	A1
Intabulare, drept de PROPRIETATE, dobandit prin Hotarare Judecatoreasca, cota actuala 1/1, cota initiala 1/1 1) BUGEAC CONSTANTIN, LIPSA CNP;	

C. Partea III. SARCINI .

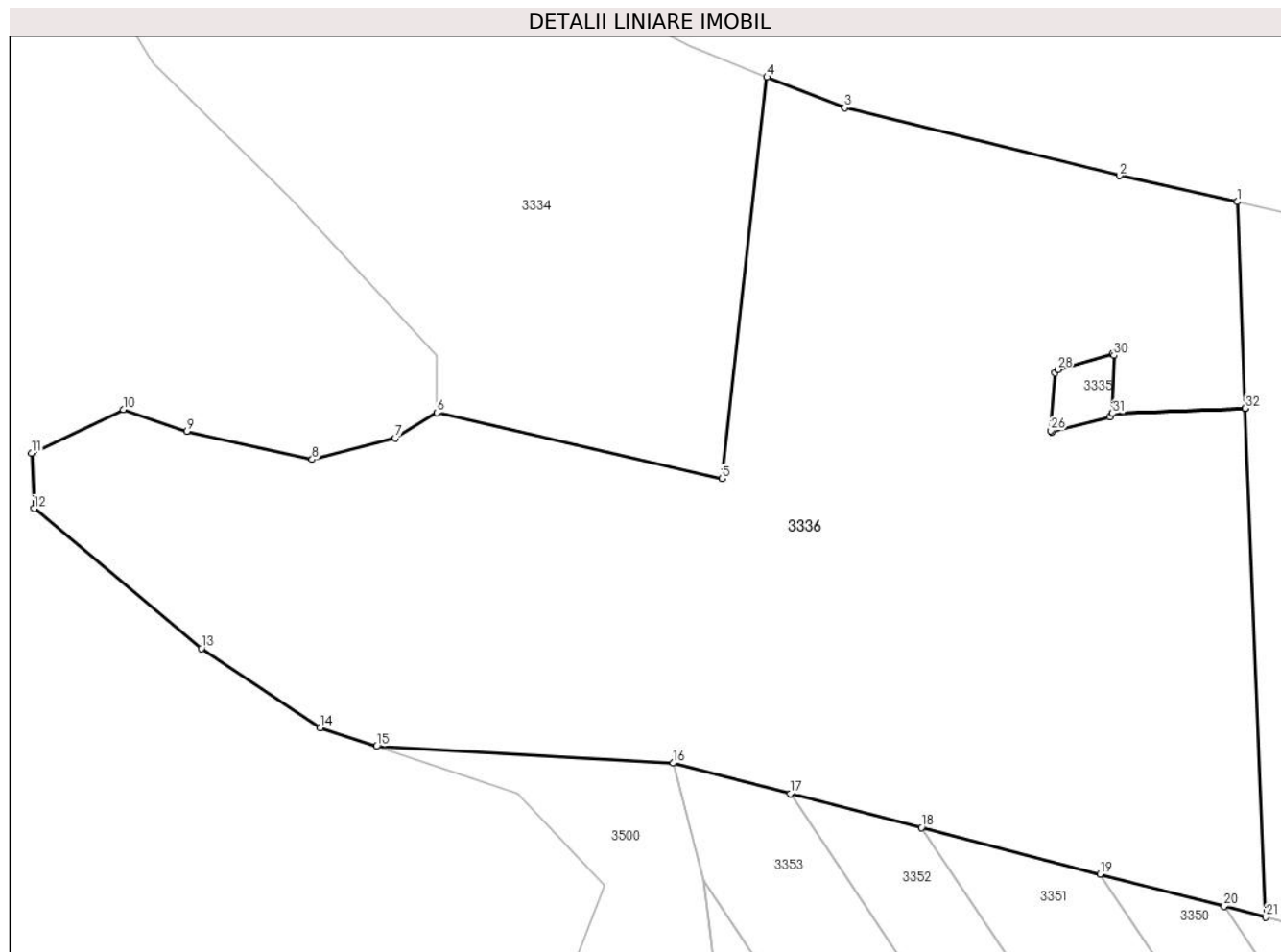
Inscrieri privind dezmembramintele dreptului de proprietate, drepturi reale de garanție și sarcini	Referințe
NU SUNT	

Anexa Nr. 1 La Partea I

Teren

Nr cadastral	Suprafața (mp)*	Observații / Referințe
	23.545	

* Suprafața este determinată în planul de proiecție Stereo 70.



Date referitoare la teren

Crt	Categorie folosință	Intravilan	Suprafața (mp)	Tarla	Parcelă	Nr. topo	Observații / Referințe
1	arabil	NU	17.143	19	1	-	
2	pasune	NU	6.402	19	-	-	

Lungime Segmente

1) Valorile lungimilor segmentelor sunt obținute din proiecție în plan.

Punct început	X / Y	Punct sfârșit	X / Y	Lungime segment (** (m))
1	446.033,306 370.448,692	2	446.008,663 370.454,111	25.232
3	445.951,186 370.468,315	4	445.934,913 370.474,755	17.501
5	445.925,503 370.390,824	6	445.865,792 370.404,588	61.277
7	445.857,149 370.399,317	8	445.839,711 370.394,841	18.003

Punct început	X / Y	Punct sfârșit	X / Y	Lungime segment (** (m))
2	446.008,663 370.454,111	3	445.951,186 370.468,315	59.206
4	445.934,913 370.474,755	5	445.925,503 370.390,824	84.457
6	445.865,792 370.404,588	7	445.857,149 370.399,317	10.123
8	445.839,711 370.394,841	9	445.813,483 370.400,732	26.881

Punct început	X / Y	Punct sfârşit	X / Y	Lungime segment (** (m)
9	445.813,483 370.400,732	10	445.800,222 370.405,217	13.999
11	445.781,02 370.396,154	12	445.781,477 370.384,578	11.585
13	445.816,55 370.355,31	14	445.841,456 370.338,726	29.922
15	445.853,186 370.334,864	16	445.915,281 370.331,347	62.195
17	445.939,786 370.324,986	18	445.967,246 370.317,858	28.37
19	446.004,588 370.308,164	20	446.030,577 370.301,418	26.85
21	446.039,281 370.299,159	22	446.035,031 370.405,529	106.455
23	446.007,21 370.404,418	24	446.006,612 370.403,674	0.955
25	445.994,573 370.400,59	26	445.994,262 370.400,841	0.4
27	445.995,129 370.412,921	28	445.995,758 370.413,629	0.947
29	446.007,204 370.416,825	30	446.007,515 370.416,573	0.4
31	446.007,214 370.404,423	32	446.035,03 370.405,534	27.838

Punct început	X / Y	Punct sfârşit	X / Y	Lungime segment (** (m)
10	445.800,222 370.405,217	11	445.781,02 370.396,154	21.233
12	445.781,477 370.384,578	13	445.816,55 370.355,31	45.681
14	445.841,456 370.338,726	15	445.853,186 370.334,864	12.349
16	445.915,281 370.331,347	17	445.939,786 370.324,986	25.317
18	445.967,246 370.317,858	19	446.004,588 370.308,164	38.58
20	446.030,577 370.301,418	21	446.039,281 370.299,159	8.992
22	446.035,031 370.405,529	23	446.007,21 370.404,418	27.843
24	446.006,612 370.403,674	25	445.994,573 370.400,59	12.428
26	445.994,262 370.400,841	27	445.995,129 370.412,921	12.111
28	445.995,758 370.413,629	29	446.007,204 370.416,825	11.884
30	446.007,515 370.416,573	31	446.007,214 370.404,423	12.154
32	446.035,03 370.405,534	1	446.033,306 370.448,692	43.192

** Lungimile segmentelor sunt determinate în planul de proiecție Stereo 70 și sunt rotunjite la 1 milimetru.

*** Distanța dintre puncte este formată din segmente cumulate ce sunt mai mici decât valoarea 1 milimetru.

**DATE DESPRE IMOBILUL NR. 3337**

Oficiul de Cadastru și Publicitate Imobiliară VALCEA
Biroul de Cadastru și Publicitate Imobiliară Ramnicu Valcea

A. Partea I. Descrierea imobilului

TEREN Extravilan

Adresa: Jud. Valcea

Nr. Crt	Nr cadastral Nr. topografic	Suprafața* (mp)	Observații / Referințe
A1		21.200	Sector cadastral:23 Teren neimprejmuit;

B. Partea II. Proprietari și acte

Inscrieri privitoare la dreptul de proprietate și alte drepturi reale	Referințe
/	
Act Administrativ nr. 267/28735, din 15/11/1996 emis de CJSDPAT VALCEA (TITLU DE PROPRIETATE;);	
B1	A1
Intabulare, drept de PROPRIETATE, dobandit prin Reconstituire, cota actuala 1/1, cota initiala 1/1	
1) TĂLMACIU ELVIRA, LIPSA CNP;	
2) TRANDAFIR GH. GHEORGHE, LIPSA CNP;	

C. Partea III. SARCINI .

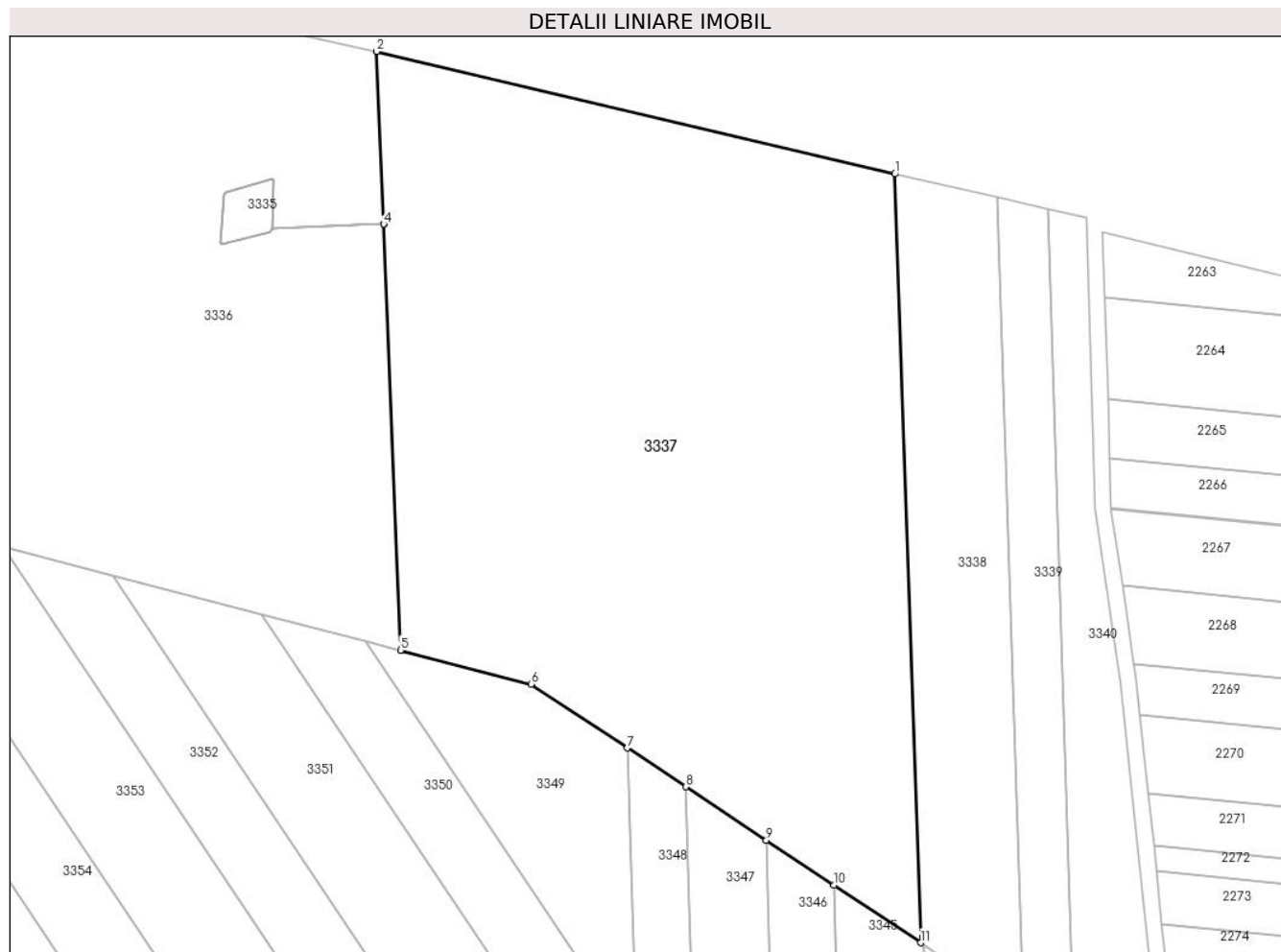
Inscrieri privind dezmembramintele dreptului de proprietate, drepturi reale de garanție și sarcini	Referințe
NU SUNT	

Anexa Nr. 1 La Partea I

Teren

Nr cadastral	Suprafața (mp)*	Observații / Referințe
	21.200	

* Suprafața este determinată în planul de proiecție Stereo 70.



Date referitoare la teren

Crt	Categorie folosință	Intravilan	Suprafața (mp)	Tarla	Parcelă	Nr. topo	Observații / Referințe
1	arabil	NU	21.200	19	2	-	

Lungime Segmente

1) Valorile lungimilor segmentelor sunt obținute din proiecție în plan.

Punct început	X / Y	Punct sfârșit	X / Y	Lungime segment (** (m)
1	446.162,84 370.418,071	2	446.033,306 370.448,692	133.104
2	446.033,306 370.448,692	3	446.035,03 370.405,534	43.192
3	446.035,03 370.405,534	4	446.035,031 370.405,529	0.005
4	446.035,031 370.405,529	5	446.039,281 370.299,159	106.455
5	446.039,281 370.299,159	6	446.071,901 370.290,691	33.701

Punct început	X / Y	Punct sfârșit	X / Y	Lungime segment (** (m)
6	446.071,901 370.290,691	7	446.096,003 370.274,71	28.919
7	446.096,003 370.274,71	8	446.110,588 370.265,039	17.5
8	446.110,588 370.265,039	9	446.130,736 370.251,679	24.175
9	446.130,736 370.251,679	10	446.147,681 370.240,443	20.332
10	446.147,681 370.240,443	11	446.169,341 370.226,081	25.989
11	446.169,341 370.226,081	1	446.162,84 370.418,071	192.1

** Lungimile segmentelor sunt determinate în planul de proiecție Stereo 70 și sunt rotunjite la 1 milimetru.

*** Distanța dintre puncte este formată din segmente cumulate ce sunt mai mici decât valoarea 1 milimetru.

**DATE DESPRE IMOBILUL NR. 3338**

Oficiul de Cadastru și Publicitate Imobiliară VALCEA
Biroul de Cadastru și Publicitate Imobiliară Ramnicu Valcea

A. Partea I. Descrierea imobilului

TEREN Extravilan

Adresa: Jud. Valcea

Nr. Crt	Nr cadastral Nr. topografic	Suprafața* (mp)	Observații / Referințe
A1		5.000	Sector cadastral:23 Teren neimprejmuit;

B. Partea II. Proprietari și acte

Inscrieri privitoare la dreptul de proprietate și alte drepturi reale	Referințe
/	
Act Notarial nr. 74/2005, din 14/03/2005 emis de BNP PIRVU IOANA (CERTIFICAT DE MOSTENITOR;);	
B1	A1
Intabulare, drept de PROPRIETATE, dobandit prin Succesiune, cota actuala 1/1, cota initiala 1/1	
1) CIOREI GHEORGHITA	

C. Partea III. SARCINI .

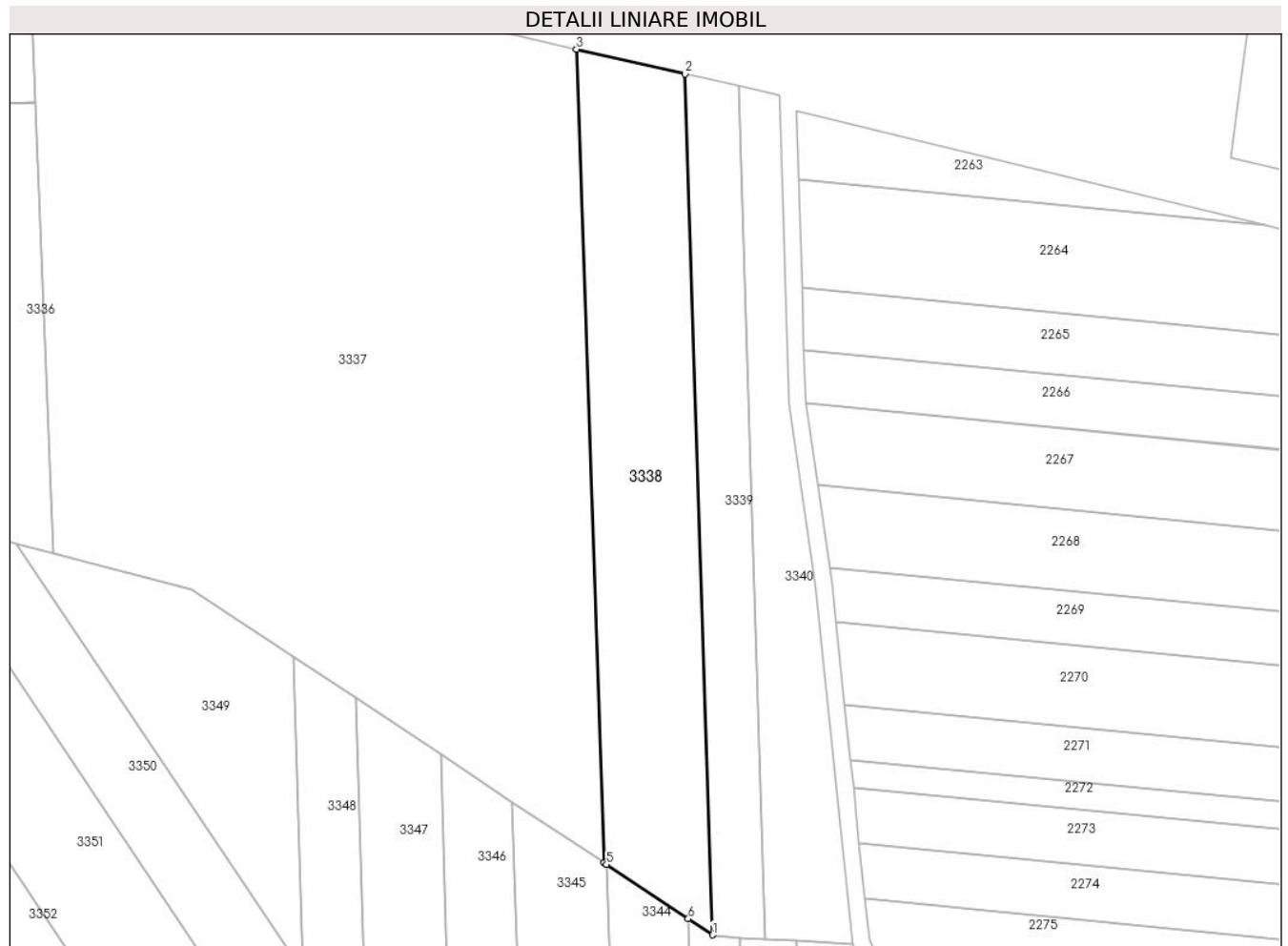
Inscrieri privind dezmembramintele dreptului de proprietate, drepturi reale de garanție și sarcini	Referințe
NU SUNT	

Anexa Nr. 1 La Partea I

Teren

Nr cadastral	Suprafața (mp)*	Observații / Referințe
	5.000	

* Suprafața este determinată în planul de proiecție Stereo 70.



Date referitoare la teren

Crt	Categorie folosință	Intravilan	Suprafața (mp)	Tarla	Parcelă	Nr. topo	Observații / Referințe
1	arabil	NU	5.000	19	3	-	

Lungime Segmente

1) Valorile lungimilor segmentelor sunt obținute din proiecție în plan.

Punct început	X / Y	Punct sfârșit	X / Y	Lungime segment (** (m)
1	446.195,005 370.209,064	2	446.188,538 370.412,245	203.284
2	446.188,538 370.412,245	3	446.162,84 370.418,071	26.35
3	446.162,84 370.418,071	4	446.169,341 370.226,081	192.1
4	446.169,341 370.226,081	5	446.169,956 370.225,673	0.738
5	446.169,956 370.225,673	6	446.189,257 370.212,875	23.159

Punct început	X / Y	Punct sfârşit	X / Y	Lungime segment (** (m)
6	446.189,257 370.212,875	1	446.195,005 370.209,064	6.897

** Lungimile segmentelor sunt determinate în planul de proiecţie Stereo 70 şi sunt rotunjite la 1 milimetru.

*** Distanţa dintre puncte este formată din segmente cumulate ce sunt mai mici decât valoarea 1 milimetru.

**DATE DESPRE IMOBILUL NR. 3339**

Oficiul de Cadastru și Publicitate Imobiliară VALCEA
Biroul de Cadastru și Publicitate Imobiliară Ramnicu Valcea

A. Partea I. Descrierea imobilului

TEREN Extravilan

Adresa: Jud. Valcea

Nr. Crt	Nr cadastral Nr. topografic	Suprafața* (mp)	Observații / Referințe
A1		2.500	Sector cadastral:23 Teren neimprejmuit;

B. Partea II. Proprietari și acte

Inscrieri privitoare la dreptul de proprietate și alte drepturi reale		Referințe
/		
Act Notarial nr. 70, din 18/07/2022 emis de BNP MUNTEANU DANIELA-ILEANA (CERTIFICAT DE MOSTENITOR;);		
B1	Intabulare, drept de PROPRIETATE, dobandit prin Succesiune, cota actuala 2/8, cota initiala 2/8 1) CRACIUN ION	A1
B2	Intabulare, drept de PROPRIETATE, dobandit prin Succesiune, cota actuala 3/8, cota initiala 3/8 1) CRACIUN DUMITRU-LAURENTIU	A1
B3	Intabulare, drept de PROPRIETATE, dobandit prin Succesiune, cota actuala 3/8, cota initiala 3/8 1) CRACIUN GHEORGHE	A1

C. Partea III. SARCINI .

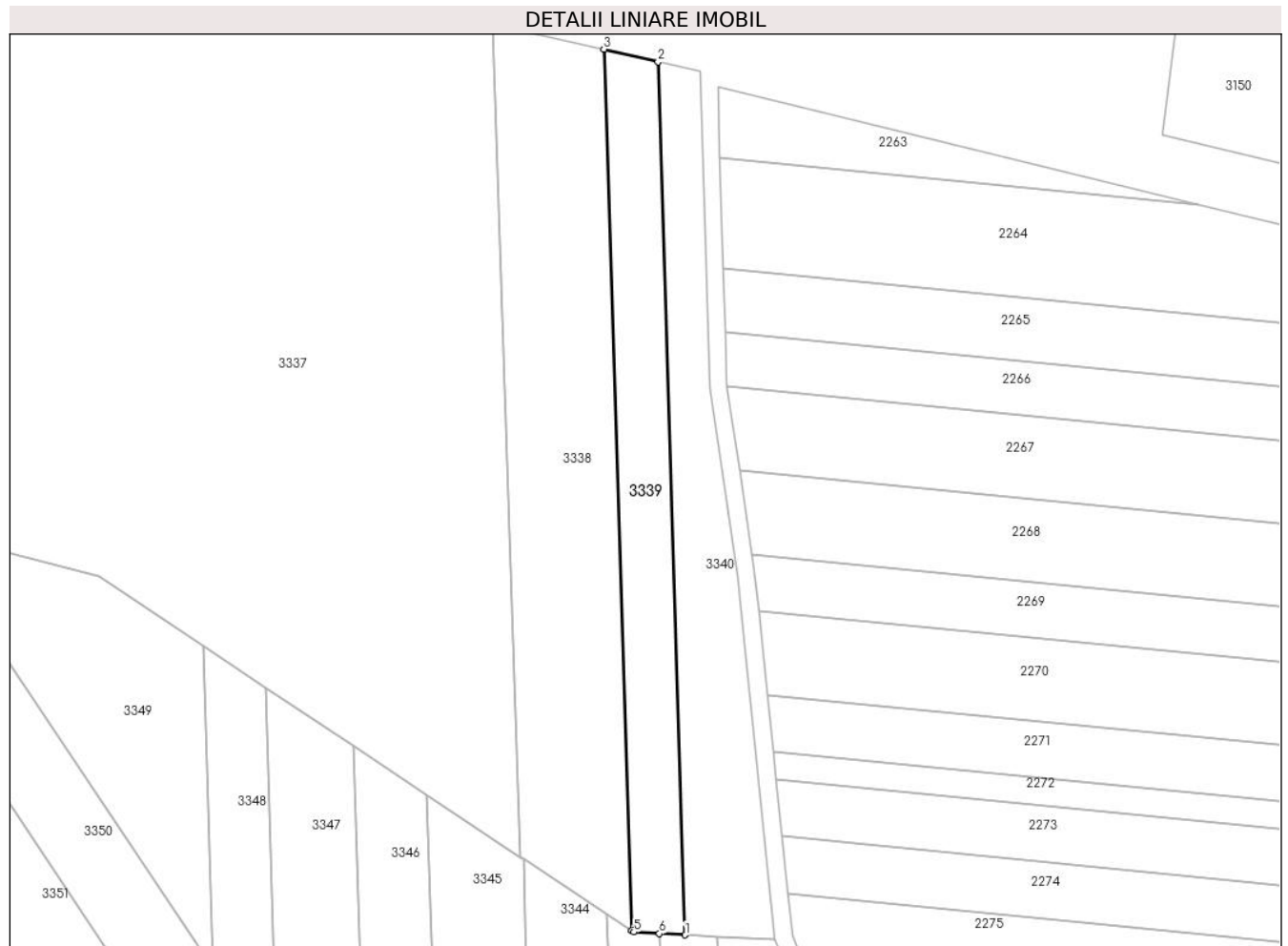
Inscrieri privind dezmembramintele dreptului de proprietate, drepturi reale de garanție și sarcini	Referințe
NU SUNT	

Anexa Nr. 1 La Partea I

Teren

Nr cadastral	Suprafața (mp)*	Observații / Referințe
	2.500	

* Suprafața este determinată în planul de proiecție Stereo 70.



Date referitoare la teren

Crt	Categorie folosință	Intravilan	Suprafața (mp)	Tarla	Parcelă	Nr. topo	Observații / Referințe
1	arabil	NU	2.500	19	1/1	-	

Lungime Segmente

1) Valorile lungimilor segmentelor sunt obținute din proiecție în plan.

Punct început	X / Y	Punct sfârșit	X / Y	Lungime segment (** (m)
1	446.207,321 370.208,115	2	446.201,05 370.409,361	201.344
2	446.201,05 370.409,361	3	446.188,538 370.412,245	12.84
3	446.188,538 370.412,245	4	446.195,005 370.209,064	203.284
4	446.195,005 370.209,064	5	446.195,446 370.208,771	0.529
5	446.195,446 370.208,771	6	446.201,347 370.208,445	5.91

Punct început	X / Y	Punct sfârșit	X / Y	Lungime segment (** (m)
6	446.201,347 370.208,445	1	446.207,321 370.208,115	5.983

** Lungimile segmentelor sunt determinate în planul de proiecție Stereo 70 și sunt rotunjite la 1 milimetru.

*** Distanța dintre puncte este formată din segmente cumulate ce sunt mai mici decât valoarea 1 milimetru.

**DATE DESPRE IMOBILUL NR. 3340**

Oficiul de Cadastru și Publicitate Imobiliară VALCEA
Biroul de Cadastru și Publicitate Imobiliară Ramnicu Valcea

A. Partea I. Descrierea imobilului

TEREN Extravilan

Adresa: Jud. Valcea

Nr. Crt	Nr cadastral Nr. topografic	Suprafața* (mp)	Observații / Referințe
A1		2.712	Sector cadastral:23 Teren neimprejmuit;

B. Partea II. Proprietari și acte

Inscrieri privitoare la dreptul de proprietate și alte drepturi reale	Referințe
/	
Act Administrativ nr. 360/50857, din 11/03/1997 emis de CJSDPAT VALCEA (TITLU DE PROPRIETATE;);	
B1	A1
Intabulare, drept de PROPRIETATE, dobandit prin Reconstituire, cota actuala 1/1, cota initiala 1/1 1) CIUCĂ RADA DEFUNCT:Da	

C. Partea III. SARCINI .

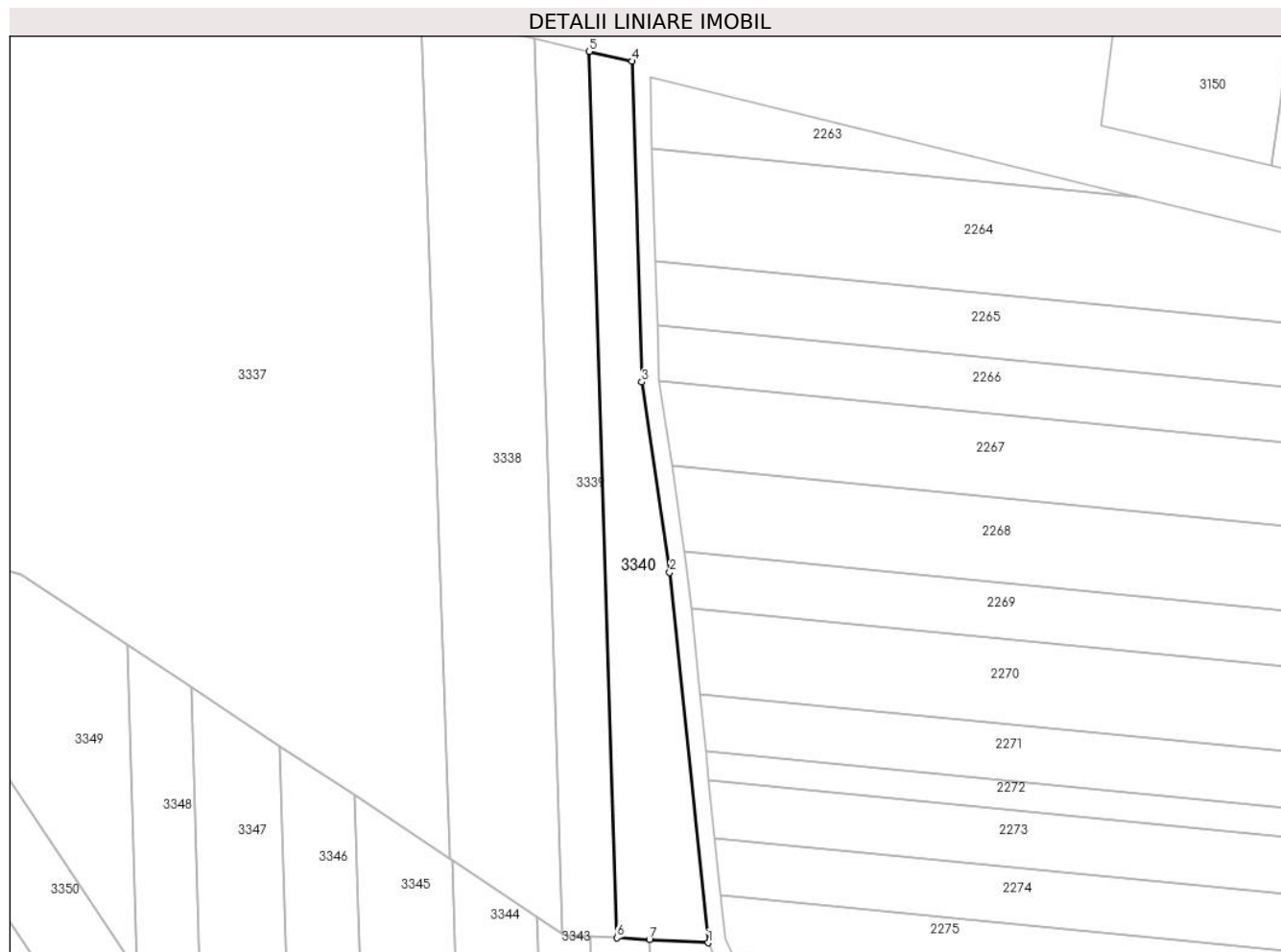
Inscrieri privind dezmembramintele dreptului de proprietate, drepturi reale de garanție și sarcini	Referințe
NU SUNT	

Anexa Nr. 1 La Partea I

Teren

Nr cadastral	Suprafața (mp)*	Observații / Referințe
	2.712	

* Suprafața este determinată în planul de proiecție Stereo 70.



Date referitoare la teren

Crt	Categorie folosință	Intravilan	Suprafața (mp)	Tarla	Parcelă	Nr. topo	Observații / Referințe
1	arabil	NU	2.712	19	5	-	

Lungime Segmente

1) Valorile lungimilor segmentelor sunt obținute din proiecție în plan.

Punct început	X / Y	Punct sfârșit	X / Y	Lungime segment (** (m)
1	446.228,103 370.206,967	2	446.219,379 370.291,125	84.609
2	446.219,379 370.291,125	3	446.212,991 370.334,289	43.634
3	446.212,991 370.334,289	4	446.210,759 370.407,124	72.869
4	446.210,759 370.407,124	5	446.201,05 370.409,361	9.963
5	446.201,05 370.409,361	6	446.207,321 370.208,115	201.344

Punct început	X / Y	Punct sfârșit	X / Y	Lungime segment (** (m)
6	446.207,321 370.208,115	7	446.214,738 370.207,705	7.428
7	446.214,738 370.207,705	1	446.228,103 370.206,967	13.385

** Lungimile segmentelor sunt determinate în planul de proiecție Stereo 70 și sunt rotunjite la 1 milimetru.

*** Distanța dintre puncte este formată din segmente cumulate ce sunt mai mici decât valoarea 1 milimetru.

**DATE DESPRE IMOBILUL NR. 3341**

Oficiul de Cadastru și Publicitate Imobiliară VALCEA
Biroul de Cadastru și Publicitate Imobiliară Ramnicu Valcea

A. Partea I. Descrierea imobilului

TEREN Extravilan

Adresa: Jud. Valcea, Punctul Valea Negii-Dreapta

Nr. Crt	Nr cadastral Nr. topografic	Suprafața* (mp)	Observații / Referințe
A1	37816	6.000	Sector cadastral:23 Teren neimprejmuit;

B. Partea II. Proprietari și acte

Inscrieri privitoare la dreptul de proprietate și alte drepturi reale		Referințe
1890 / 11/01/2024		
Act Notarial nr. 701, din 20/06/2023 emis de NOTAR PUBLIC CHIRSANOV-CAPANU ALEXANDER-CRISTIAN (; (act de partaj succesoral si voluntar) act notarial nr 18/2023 din 08.02.2023, emis de NOTAR PUBLIC CHIRSANOV-CAPANU ALEXANDER-CRISTIAN (certificat de mostenitor);act administrativ nr 502/46454 din 19.06.1998, emis de COMISIA JUDETEANA PENTRU STABILIREA DREPTULUI DE PROPRIETATE ASUPRA TERENURILOR (titlu de proprietate));		
B1	Intabulare, drept de PROPRIETATE, dobandit prin PARTAJ, cota actuala 1/1, cota initiala 1/1 1) PETRISOR MIRCEA <i>OBSERVATII: cu titlu de partaj voluntar</i>	A1

C. Partea III. SARCINI .

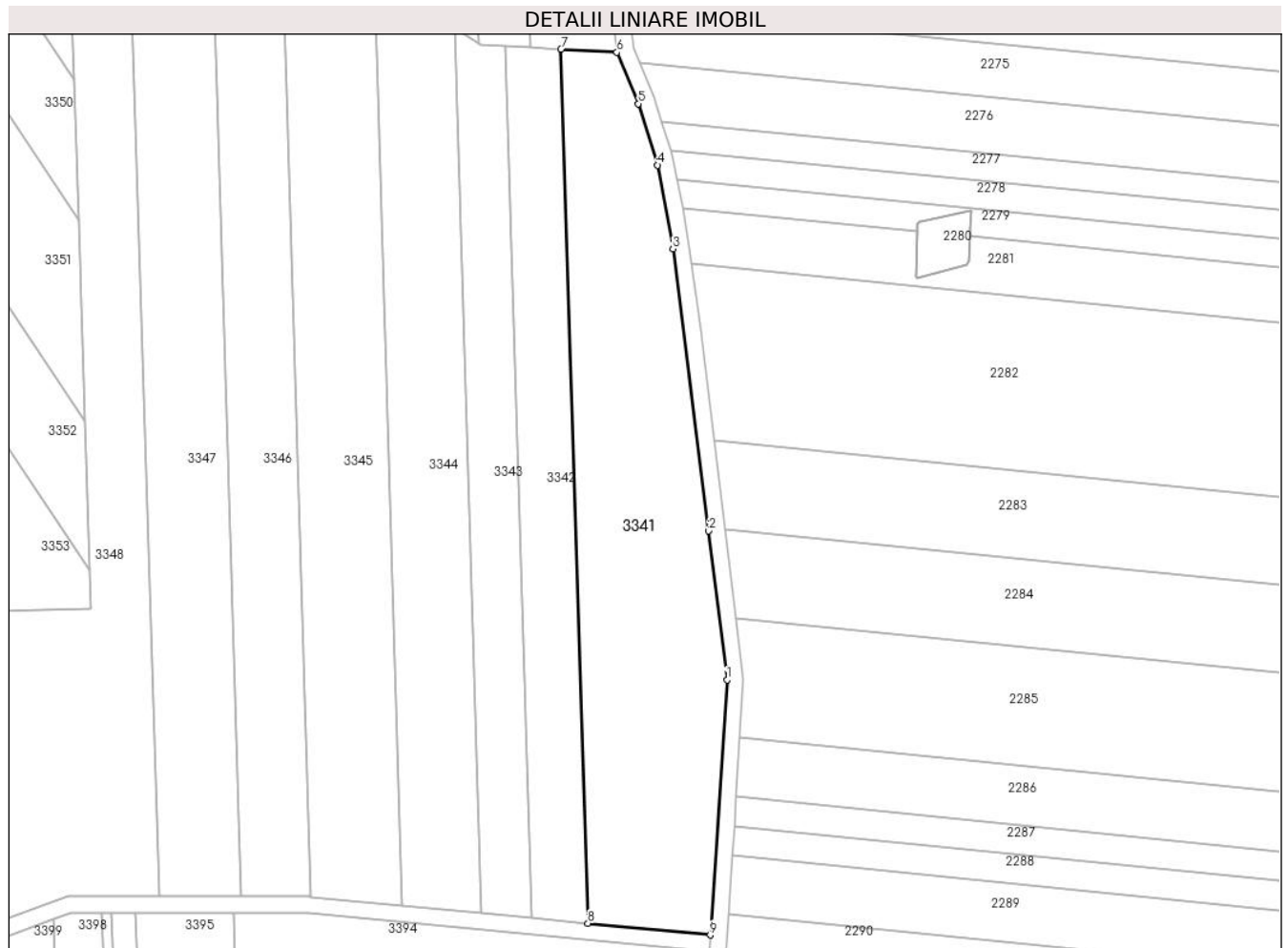
Inscrieri privind dezmembramintele dreptului de proprietate, drepturi reale de garanție și sarcini	Referințe
NU SUNT	

Anexa Nr. 1 La Partea I

Teren

Nr cadastral	Suprafața (mp)*	Observații / Referințe
37816	6.000	

* Suprafața este determinată în planul de proiecție Stereo 70.



Date referitoare la teren

Crt	Categorie folosință	Intravilan	Suprafața (mp)	Tarla	Parcelă	Nr. topo	Observații / Referințe
1	arabil	NU	6.000	19	6	-	

Lungime Segmente

1) Valorile lungimilor segmentelor sunt obținute din proiecție în plan.

Punct început	X / Y	Punct sfârșit	X / Y	Lungime segment (** (m)
1	446.254,402 370.056,927	2	446.249,995 370.092,559	35.903
2	446.249,995 370.092,559	3	446.241,5 370.159,966	67.94
3	446.241,5 370.159,966	4	446.237,859 370.179,994	20.356
4	446.237,859 370.179,994	5	446.233,225 370.194,665	15.385
5	446.233,225 370.194,665	6	446.228,103 370.206,967	13.326

Punct început	X / Y	Punct sfârşit	X / Y	Lungime segment (** (m)
6	446.228,103 370.206,967	7	446.214,738 370.207,705	13.385
7	446.214,738 370.207,705	8	446.221,143 369.998,745	209.058
8	446.221,143 369.998,745	9	446.250,427 369.995,949	29.417
9	446.250,427 369.995,949	1	446.254,402 370.056,927	61.107

** Lungimile segmentelor sunt determinate în planul de proiecție Stereo 70 și sunt rotunjite la 1 milimetru.

*** Distanța dintre puncte este formată din segmente cumulate ce sunt mai mici decât valoarea 1 milimetru.

**DATE DESPRE IMOBILUL NR. 3342**

Oficiul de Cadastru și Publicitate Imobiliară VALCEA
 Biroul de Cadastru și Publicitate Imobiliară Ramnicu Valcea

A. Partea I. Descrierea imobilului

TEREN Extravilan

Adresa: Jud. Valcea

Nr. Crt	Nr cadastral Nr. topografic	Suprafața* (mp)	Observații / Referințe
A1		2.790	Sector cadastral:23 Teren neimprejmuit;

B. Partea II. Proprietari și acte

Inscrieri privitoare la dreptul de proprietate și alte drepturi reale		Referințe
/		
Act Notarial nr. 123/2019, din 13/09/2019 emis de SPN PIRVU, DINCA SI CHIRSANOV (CERTIFICAT DE MOSTENITOR;);		
B1	Intabulare, drept de PROPRIETATE, dobandit prin Succesiune, cota actuala 1/1, cota initiala 1/1 1) BUGEAC GHEORGHE	A1

C. Partea III. SARCINI .

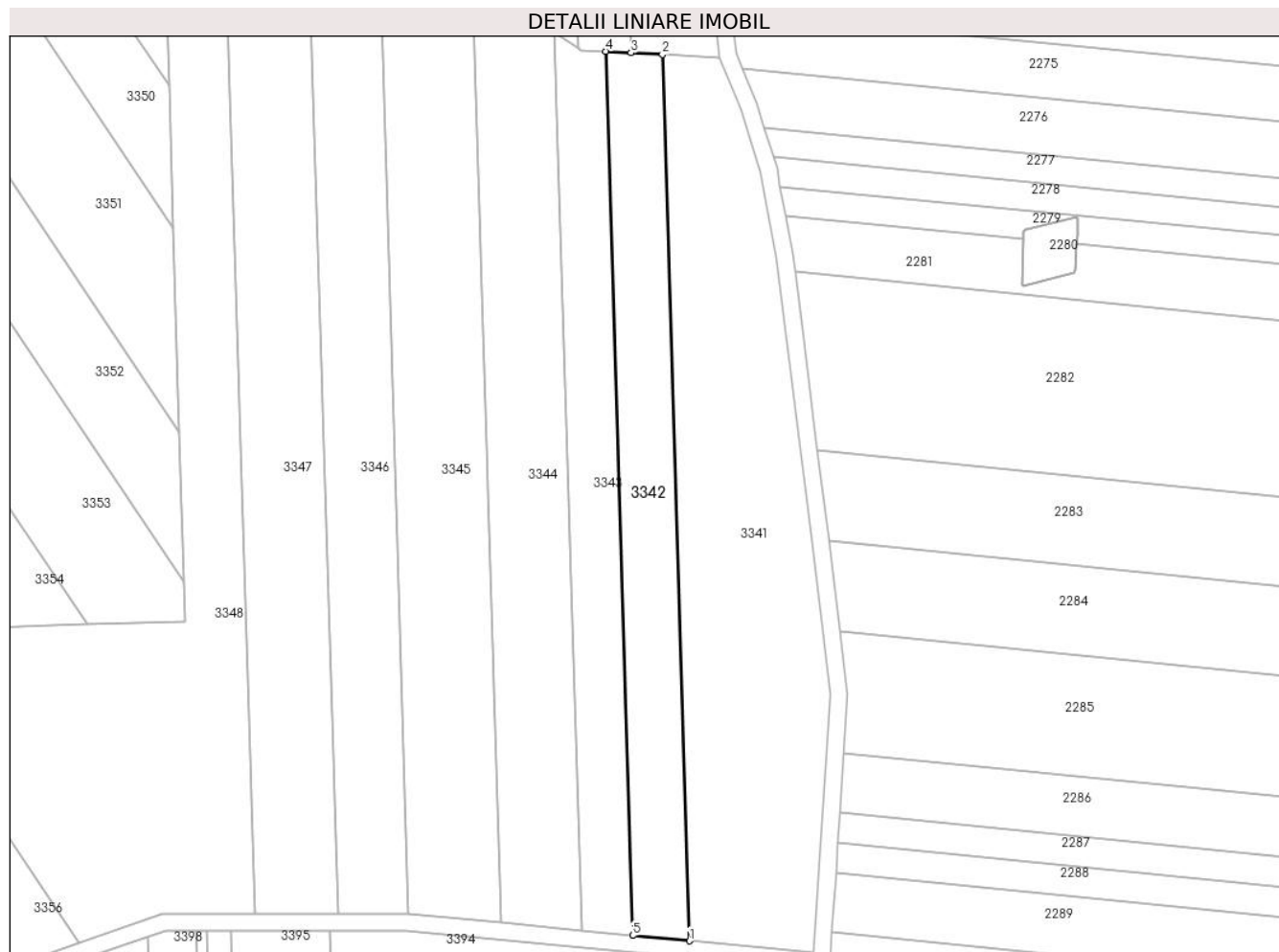
Inscrieri privind dezmembramintele dreptului de proprietate, drepturi reale de garanție și sarcini	Referințe
NU SUNT	

Anexa Nr. 1 La Partea I

Teren

Nr cadastral	Suprafața (mp)*	Observații / Referințe
	2.790	

* Suprafața este determinată în planul de proiecție Stereo 70.



Date referitoare la teren

Crt	Categorie folosință	Intravilan	Suprafața (mp)	Tarla	Parcelă	Nr. topo	Observații / Referințe
1	arabil	NU	2.790	19	7	-	

Lungime Segmente

1) Valorile lungimilor segmentelor sunt obținute din proiecție în plan.

Punct început	X / Y	Punct sfârșit	X / Y	Lungime segment (** (m)
1	446.221,143 369.998,745	2	446.214,738 370.207,705	209.058
2	446.214,738 370.207,705	3	446.207,321 370.208,115	7.428
3	446.207,321 370.208,115	4	446.201,347 370.208,445	5.983
4	446.201,347 370.208,445	5	446.207,735 370.000,024	208.519
5	446.207,735 370.000,024	1	446.221,143 369.998,745	13.469

**** Lungimile segmentelor sunt determinate în planul de proiecție Stereo 70 și sunt rotunjite la 1 milimetru.**

***** Distanța dintre puncte este formată din segmente cumulate ce sunt mai mici decât valoarea 1 milimetru.**

**DATE DESPRE IMOBILUL NR. 3343**

Oficiul de Cadastru și Publicitate Imobiliară VALCEA
Biroul de Cadastru și Publicitate Imobiliară Ramnicu Valcea

A. Partea I. Descrierea imobilului

TEREN Extravilan

Adresa: Jud. Valcea

Nr. Crt	Nr cadastral Nr. topografic	Suprafața* (mp)	Observații / Referințe
A1		2.500	Sector cadastral:23 Teren neimprejmuit;

B. Partea II. Proprietari și acte

Inscrieri privitoare la dreptul de proprietate și alte drepturi reale		Referințe
/		
Act Notarial nr. 48, din 25/04/2023 emis de BIN MUNTEANU DANIELA-ILEANA (CERTIFICAT DE MOSTENITOR;);		
B1	Intabulare, drept de PROPRIETATE, dobandit prin Succesiune, cota actuala 1/1, cota initiala 1/1 1) RIZEL FLORICA	A1

C. Partea III. SARCINI .

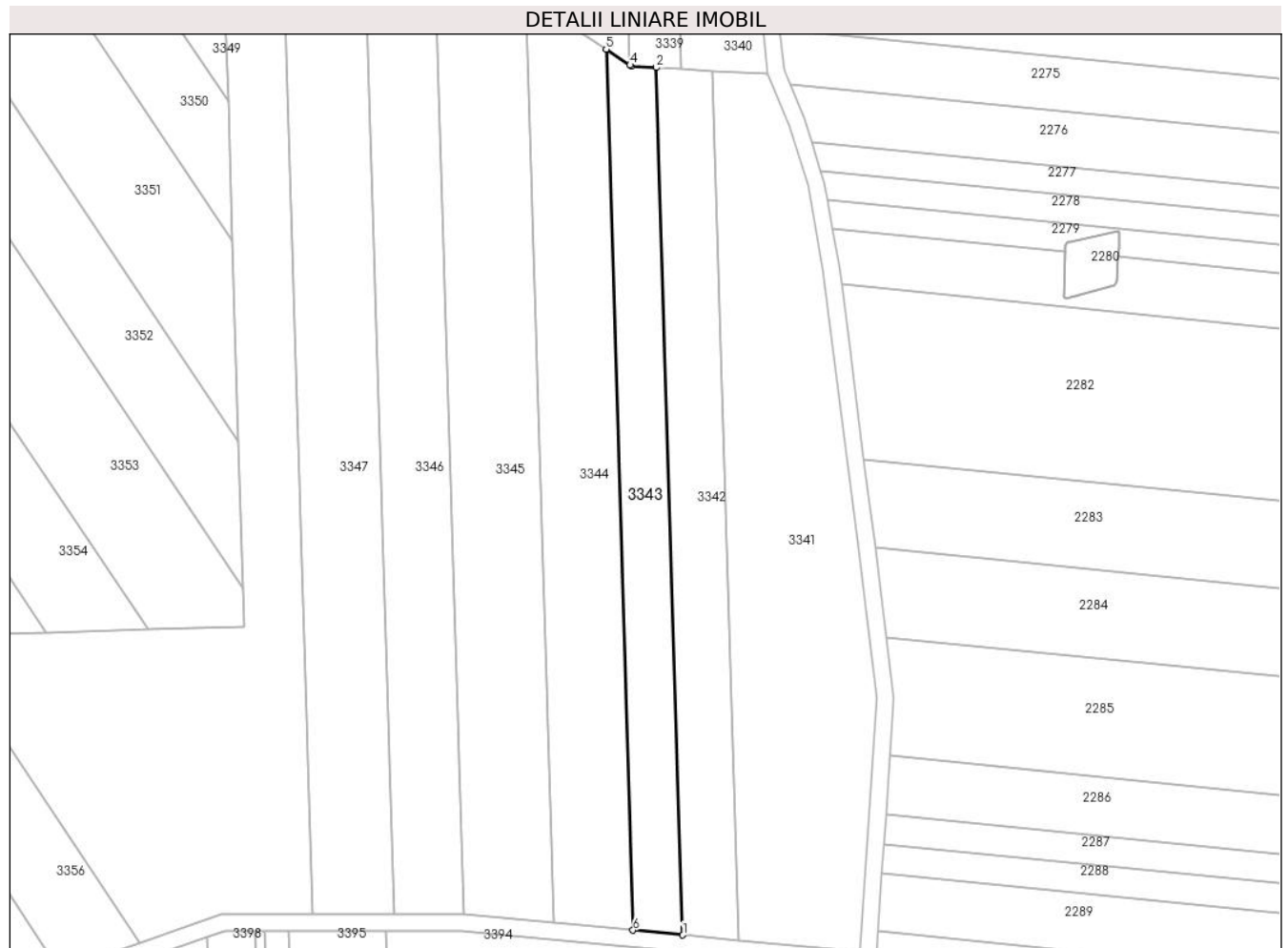
Inscrieri privind dezmembramintele dreptului de proprietate, drepturi reale de garanție și sarcini	Referințe
NU SUNT	

Anexa Nr. 1 La Partea I

Teren

Nr cadastral	Suprafața (mp)*	Observații / Referințe
	2.500	

* Suprafața este determinată în planul de proiecție Stereo 70.



Date referitoare la teren

Crt	Categorie folosință	Intravilan	Suprafața (mp)	Tarla	Parcelă	Nr. topo	Observații / Referințe
1	arabil	NU	2.500	19	8	-	

Lungime Segmente

1) Valorile lungimilor segmentelor sunt obținute din proiecție în plan.

Punct început	X / Y	Punct sfârșit	X / Y	Lungime segment (** (m)
1	446.207,735 370.000,024	2	446.201,347 370.208,445	208.519
2	446.201,347 370.208,445	3	446.195,446 370.208,771	5.91
3	446.195,446 370.208,771	4	446.195,005 370.209,064	0.529
4	446.195,005 370.209,064	5	446.189,257 370.212,875	6.897
5	446.189,257 370.212,875	6	446.195,746 370.001,169	211.805

Punct început	X / Y	Punct sfârşit	X / Y	Lungime segment (** (m)
6	446.195,746 370.001,169	1	446.207,735 370.000,024	12.044

** Lungimile segmentelor sunt determinate în planul de proiecţie Stereo 70 şi sunt rotunjite la 1 milimetru.

*** Distanţa dintre puncte este formată din segmente cumulate ce sunt mai mici decât valoarea 1 milimetru.

**DATE DESPRE IMOBILUL NR. 3344**

Oficiul de Cadastru și Publicitate Imobiliară VALCEA
Biroul de Cadastru și Publicitate Imobiliară Ramnicu Valcea

A. Partea I. Descrierea imobilului

TEREN Extravilan

Adresa: Jud. Valcea

Nr. Crt	Nr cadastral Nr. topografic	Suprafața* (mp)	Observații / Referințe
A1		4.107	Sector cadastral:23 Teren neimprejmuit;

B. Partea II. Proprietari și acte

Inscrieri privitoare la dreptul de proprietate și alte drepturi reale	Referințe
/	
Act Administrativ nr. 445/50592, din 03/11/1997 emis de CJSDPAT VALCEA (TITLU DE PROPRIETATE;);	
B1	A1
Intabulare, drept de PROPRIETATE, dobandit prin Reconstituire, cota actuala 1/1, cota initiala 1/1 1) LUCA R. NICOLAE, LIPSA CNP;	

C. Partea III. SARCINI .

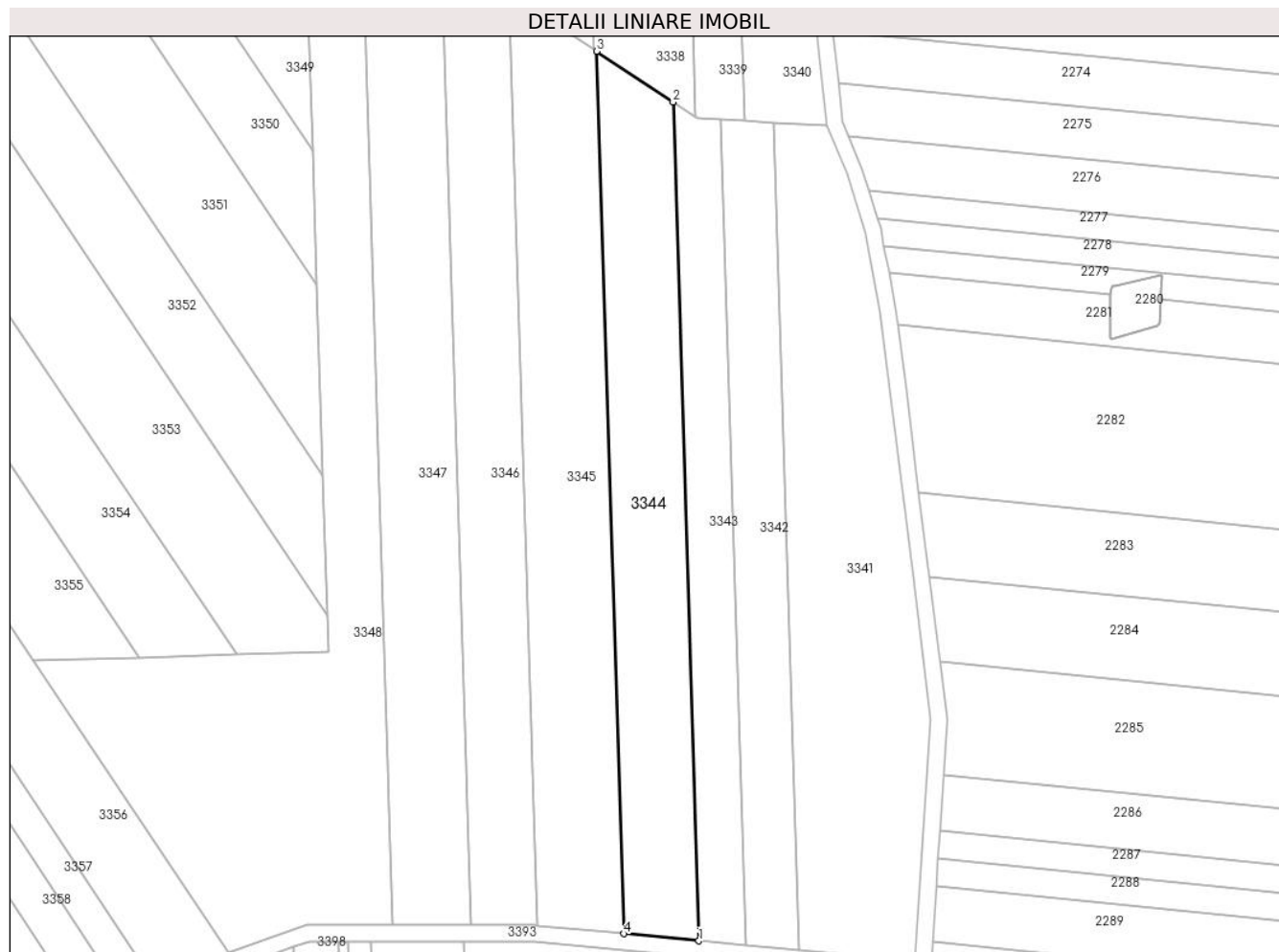
Inscrieri privind dezmembramintele dreptului de proprietate, drepturi reale de garanție și sarcini	Referințe
NU SUNT	

Anexa Nr. 1 La Partea I

Teren

Nr cadastral	Suprafața (mp)*	Observații / Referințe
	4.107	

* Suprafața este determinată în planul de proiecție Stereo 70.



Date referitoare la teren

Crt	Categorie folosință	Intravilan	Suprafața (mp)	Tarla	Parcelă	Nr. topo	Observații / Referințe
1	arabil	NU	4.107	19	8/1	-	

Lungime Segmente

1) Valorile lungimilor segmentelor sunt obținute din proiecție în plan.

Punct început	X / Y	Punct sfârșit	X / Y	Lungime segment (** (m)
1	446.195,746 370.001,169	2	446.189,257 370.212,875	211.805
2	446.189,257 370.212,875	3	446.169,956 370.225,673	23.159
3	446.169,956 370.225,673	4	446.176,782 370.002,979	222.799
4	446.176,782 370.002,979	1	446.195,746 370.001,169	19.05

** Lungimile segmentelor sunt determinate în planul de proiecție Stereo 70 și sunt rotunjite la 1 milimetru.

***** Distanţa dintre puncte este formată din segmente cumulate ce sunt mai mici decât valoarea 1 milimetru.**

**DATE DESPRE IMOBILUL NR. 3345**

Oficiul de Cadastru și Publicitate Imobiliară VALCEA
Biroul de Cadastru și Publicitate Imobiliară Ramnicu Valcea

A. Partea I. Descrierea imobilului

TEREN Extravilan

Adresa: Jud. Valcea

Nr. Crt	Nr cadastral Nr. topografic	Suprafața* (mp)	Observații / Referințe
A1		4.998	Sector cadastral:23 Teren neimprejmit;

B. Partea II. Proprietari și acte

Inscrieri privitoare la dreptul de proprietate și alte drepturi reale	Referințe
/	
Hotarare Judecatoreasca nr. 303, din 11/02/2004 emis de JUDECATORIA DRAGASANI (SENTINTA CIVILA;);	
B1	A1
Intabulare, drept de PROPRIETATE, dobandit prin Hotarare Judecatoreasca, cota actuala 1/1, cota initiala 1/1	
1) STAVARU IOANA, LIPSA CNP;	
2) STAVARU CATALIN-SEVER	
3) STAVARU RALUCA CONSTANTINA, LIPSA CNP;	

C. Partea III. SARCINI .

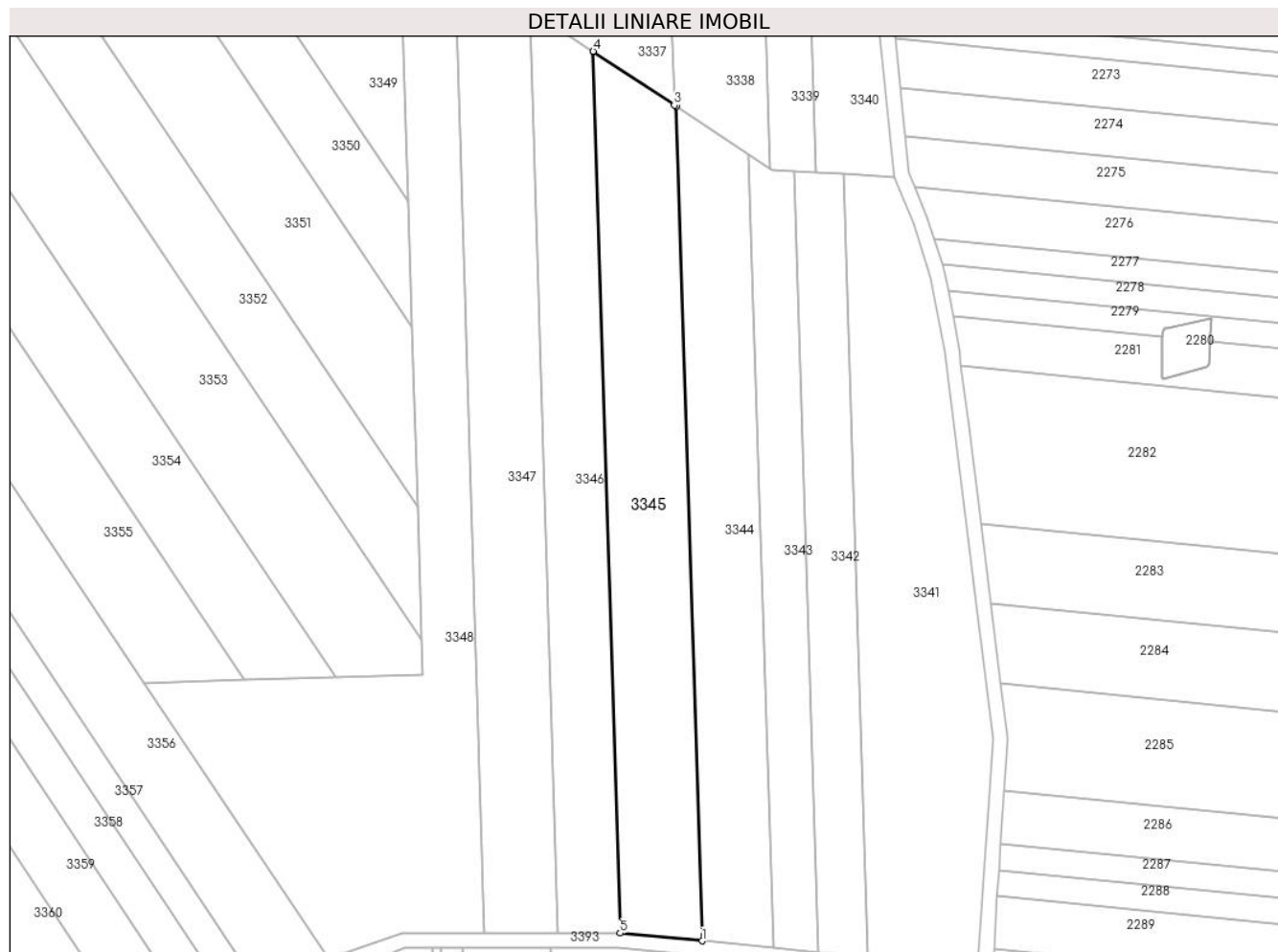
Inscrieri privind dezmembramintele dreptului de proprietate, drepturi reale de garanție și sarcini	Referințe
NU SUNT	

Anexa Nr. 1 La Partea I

Teren

Nr cadastral	Suprafața (mp)*	Observații / Referințe
	4.998	

* Suprafața este determinată în planul de proiecție Stereo 70.



Date referitoare la teren

Crt	Categorie folosință	Intravilan	Suprafața (mp)	Tarla	Parcelă	Nr. topo	Observații / Referințe
1	arabil	NU	4.998	19	9	-	

Lungime Segmente

1) Valorile lungimilor segmentelor sunt obținute din proiecție în plan.

Punct început	X / Y	Punct sfârșit	X / Y	Lungime segment (** (m)
1	446.176,782 370.002,979	2	446.169,956 370.225,673	222.799
2	446.169,956 370.225,673	3	446.169,341 370.226,081	0.738
3	446.169,341 370.226,081	4	446.147,681 370.240,443	25.989
4	446.147,681 370.240,443	5	446.154,895 370.005,068	235.486
5	446.154,895 370.005,068	1	446.176,782 370.002,979	21.986

**** Lungimile segmentelor sunt determinate în planul de proiecție Stereo 70 și sunt rotunjite la 1 milimetru.**

***** Distanța dintre puncte este formată din segmente cumulate ce sunt mai mici decât valoarea 1 milimetru.**

**DATE DESPRE IMOBILUL NR. 3346**

Oficiul de Cadastru și Publicitate Imobiliară VALCEA
Biroul de Cadastru și Publicitate Imobiliară Ramnicu Valcea

A. Partea I. Descrierea imobilului

TEREN Extravilan

Adresa: Jud. Valcea

Nr. Crt	Nr cadastral Nr. topografic	Suprafața* (mp)	Observații / Referințe
A1		4.000	Sector cadastral:23 Teren neimprejmut;

B. Partea II. Proprietari și acte

Inscrieri privitoare la dreptul de proprietate și alte drepturi reale		Referințe
/		
Act Notarial nr. 235/2005, din 04/08/2005 emis de BNP PIRVU IOANA (CERTIFICAT DE MOSTENITOR SUPLIMENTAR;);		
B1	Intabulare, drept de PROPRIETATE, dobandit prin Succesiune, cota actuala 1/2, cota initiala 1/2 1) CODREANU GHEORGHITA	A1
B2	Intabulare, drept de PROPRIETATE, dobandit prin Succesiune, cota actuala 1/2, cota initiala 1/2 1) PETCU FLOAREA , LIPSA CNP; DEFUNCT:Da	A1

C. Partea III. SARCINI .

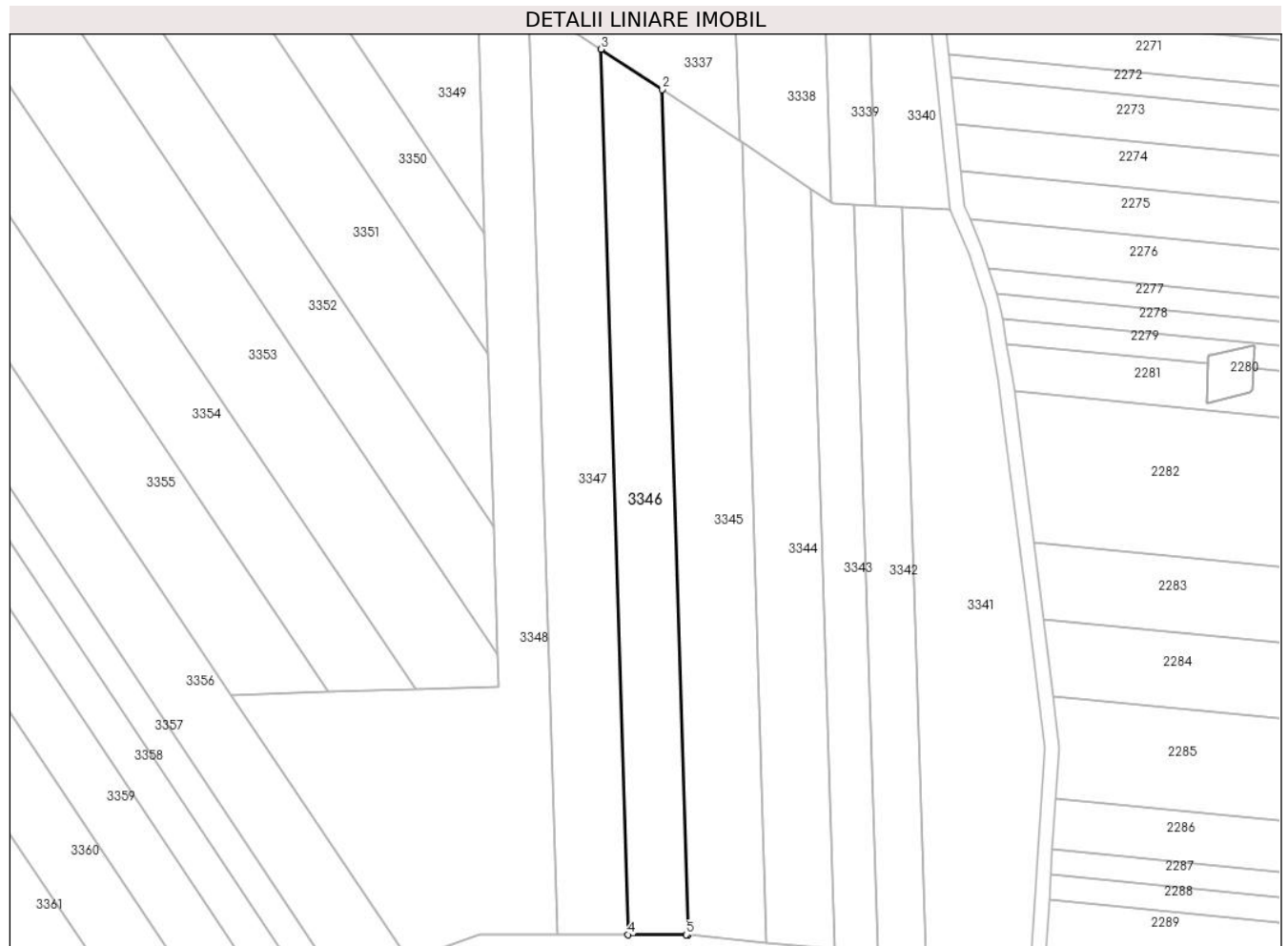
Inscrieri privind dezmembramintele dreptului de proprietate, drepturi reale de garanție și sarcini	Referințe
NU SUNT	

Anexa Nr. 1 La Partea I

Teren

Nr cadastral	Suprafața (mp)*	Observații / Referințe
	4.000	

* Suprafața este determinată în planul de proiecție Stereo 70.



Date referitoare la teren

Crt	Categorie folosință	Intravilan	Suprafața (mp)	Tarla	Parcelă	Nr. topo	Observații / Referințe
1	arabil	NU	4.000	19	10	-	

Lungime Segmente

1) Valorile lungimilor segmentelor sunt obținute din proiecție în plan.

Punct început	X / Y	Punct sfârșit	X / Y	Lungime segment (** (m)
1	446.154,895 370.005,068	2	446.147,681 370.240,443	235.486
2	446.147,681 370.240,443	3	446.130,736 370.251,679	20.332
3	446.130,736 370.251,679	4	446.138,294 370.005,105	246.69
4	446.138,294 370.005,105	5	446.154,514 370.005,105	16.22
5	446.154,514 370.005,105	1	446.154,895 370.005,068	0.383

**** Lungimile segmentelor sunt determinate în planul de proiecție Stereo 70 și sunt rotunjite la 1 milimetru.**

***** Distanța dintre puncte este formată din segmente cumulate ce sunt mai mici decât valoarea 1 milimetru.**

**DATE DESPRE IMOBILUL NR. 3347**

Oficiul de Cadastru și Publicitate Imobiliară VALCEA
Biroul de Cadastru și Publicitate Imobiliară Ramnicu Valcea

A. Partea I. Descrierea imobilului

TEREN Extravilan

Adresa: Jud. Valcea

Nr. Crt	Nr cadastral Nr. topografic	Suprafața* (mp)	Observații / Referințe
A1		4.999	Sector cadastral:23 Teren neimprejmuit;

B. Partea II. Proprietari și acte

Inscrieri privitoare la dreptul de proprietate și alte drepturi reale	Referințe
/	
Act Administrativ nr. 509/46454, din 19/06/1998 emis de CJSDPAT VALCEA (TITLU DE PROPRIETATE;);	
B1	A1
Intabulare, drept de PROPRIETATE, dobandit prin Reconstituire, cota actuala 1/1, cota initiala 1/1 1) ANTONOIU M. ION, LIPSA CNP;	

C. Partea III. SARCINI .

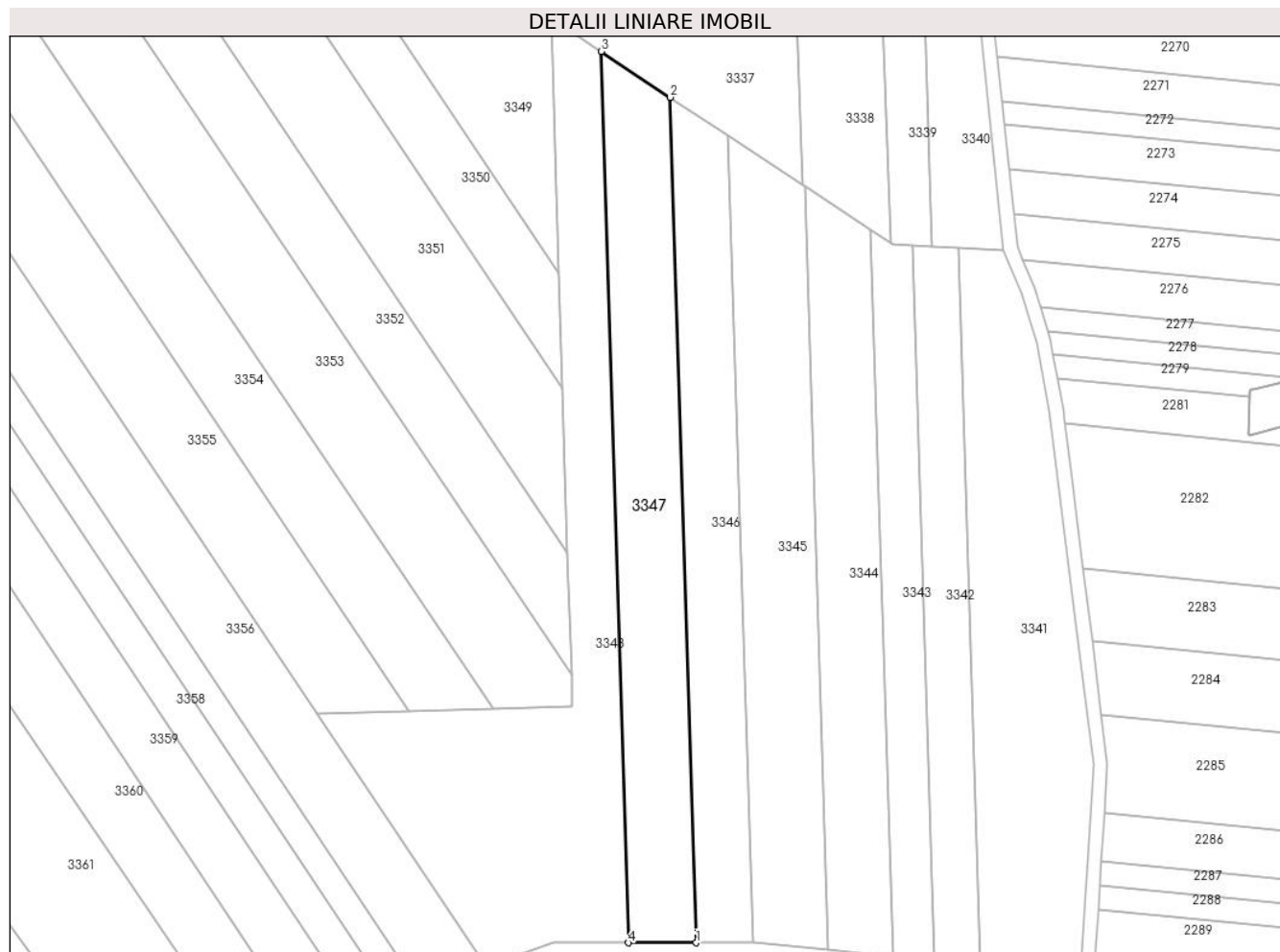
Inscrieri privind dezmembramintele dreptului de proprietate, drepturi reale de garanție și sarcini	Referințe
NU SUNT	

Anexa Nr. 1 La Partea I

Teren

Nr cadastral	Suprafața (mp)*	Observații / Referințe
	4.999	

* Suprafața este determinată în planul de proiecție Stereo 70.



Date referitoare la teren

Crt	Categorie folosință	Intravilan	Suprafața (mp)	Tarla	Parcelă	Nr. topo	Observații / Referințe
1	arabil	NU	4.999	19	11	-	

Lungime Segmente

1) Valorile lungimilor segmentelor sunt obținute din proiecție în plan.

Punct început	X / Y	Punct sfârșit	X / Y	Lungime segment (** (m)
1	446.138,294 370.005,105	2	446.130,736 370.251,679	246.69
2	446.130,736 370.251,679	3	446.110,588 370.265,039	24.175
3	446.110,588 370.265,039	4	446.118,555 370.005,105	260.056
4	446.118,555 370.005,105	1	446.138,294 370.005,105	19.739

** Lungimile segmentelor sunt determinate în planul de proiecție Stereo 70 și sunt rotunjite la 1 milimetru.

***** Distanţa dintre puncte este formată din segmente cumulate ce sunt mai mici decât valoarea 1 milimetru.**

**DATE DESPRE IMOBILUL NR. 3348**

Oficiul de Cadastru și Publicitate Imobiliară VALCEA
Biroul de Cadastru și Publicitate Imobiliară Ramnicu Valcea

A. Partea I. Descrierea imobilului

TEREN Extravilan

Adresa: Jud. Valcea

Nr. Crt	Nr cadastral Nr. topografic	Suprafața* (mp)	Observații / Referințe
A1		7.500	Sector cadastral:23 Teren neimprejmut;

B. Partea II. Proprietari și acte

Inscrieri privitoare la dreptul de proprietate și alte drepturi reale		Referințe
/		
Act Administrativ nr. 73/43053, din 08/08/1991 emis de CJSDPAT VALCEA (TITLU DE PROPRIETATE;);		
B1	Intabulare, drept de PROPRIETATE, dobandit prin Reconstituire, cota actuala 3/8, cota initiala 3/8 1) MITROI I. MARIA, LIPSA CNP;	A1
Act Notarial nr. 63/2019, din 27/05/2019 emis de SPN PIRVU, DINCA SI CHIRSANOV (CERTIFICAT DE MOSTENITOR;);		
B2	Intabulare, drept de PROPRIETATE, dobandit prin Succesiune, cota actuala 1/4, cota initiala 1/4 1) MITROI DUMITRU	A1
Act Notarial nr. 202/2020, din 19/10/2020 emis de BIN CHIRSANOV CAPANU ALEXANDER CRISTIAN (CERTIFICAT DE MOSTENITOR;);		
B3	Intabulare, drept de PROPRIETATE, dobandit prin Succesiune, cota actuala 3/8, cota initiala 3/8 1) MITROI DUMITRU	A1

C. Partea III. SARCINI .

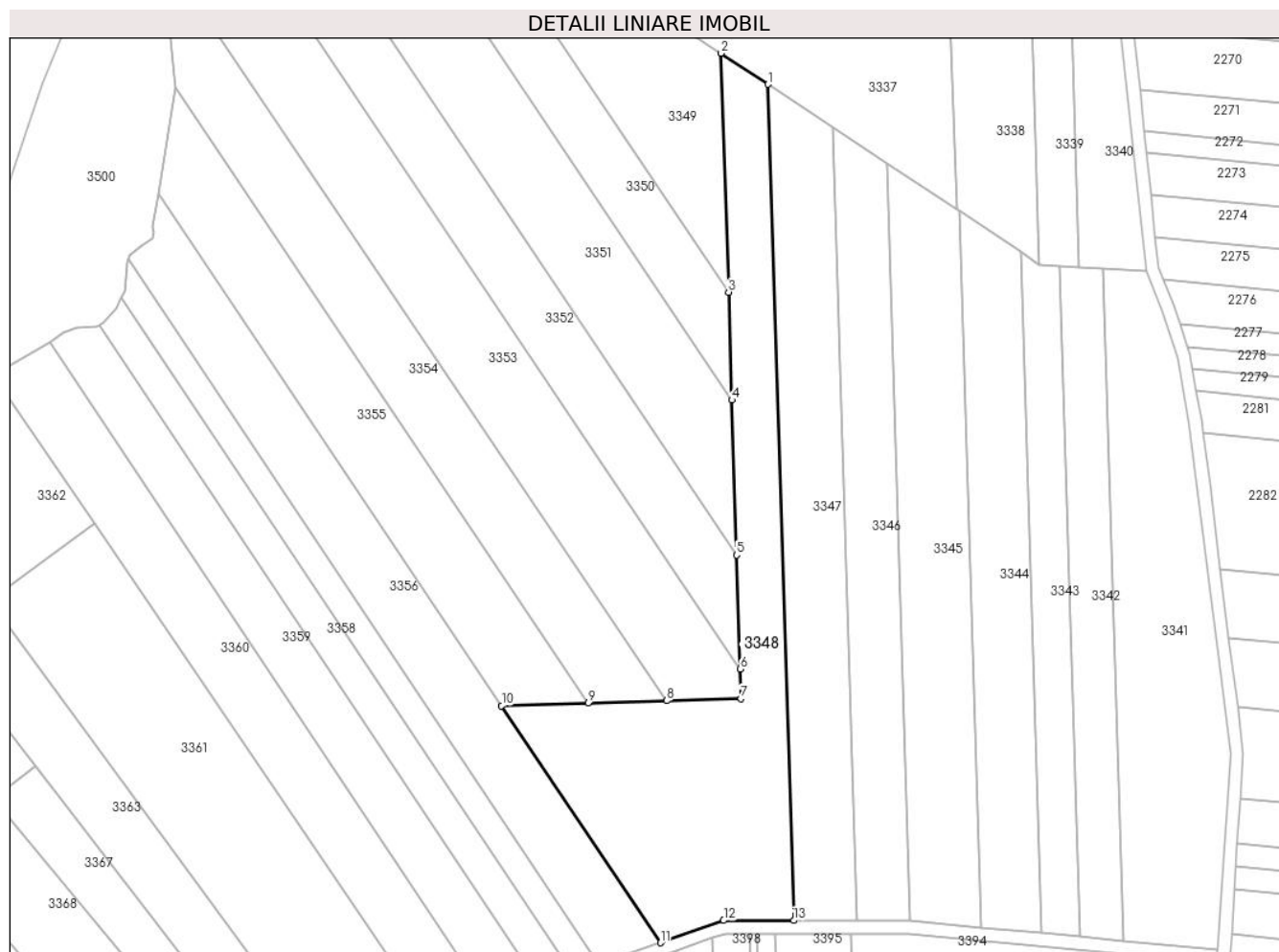
Inscrieri privind dezmembramintele dreptului de proprietate, drepturi reale de garanție și sarcini	Referințe
NU SUNT	

Anexa Nr. 1 La Partea I

Teren

Nr cadastral	Suprafața (mp)*	Observații / Referințe
	7.500	

* Suprafața este determinată în planul de proiecție Stereo 70.



Date referitoare la teren

Crt	Categorie folosință	Intravilan	Suprafața (mp)	Tarla	Parcelă	Nr. topo	Observații / Referințe
1	arabil	NU	7.500	19	12	-	

Lungime Segmente

1) Valorile lungimilor segmentelor sunt obținute din proiecție în plan.

Punct început	X / Y	Punct sfârșit	X / Y	Lungime segment (** (m)
1	446.110,588 370.265,039	2	446.096,003 370.274,71	17.5
2	446.096,003 370.274,71	3	446.098,279 370.200,443	74.302
3	446.098,279 370.200,443	4	446.099,307 370.166,894	33.565
4	446.099,307 370.166,894	5	446.100,785 370.118,69	48.227
5	446.100,785 370.118,69	6	446.101,871 370.083,243	35.464

Punct început	X / Y	Punct sfârșit	X / Y	Lungime segment (** (m)
6	446.101,871 370.083,243	7	446.102,152 370.074,08	9.167
7	446.102,152 370.074,08	8	446.079,031 370.073,395	23.131
8	446.079,031 370.073,395	9	446.054,569 370.072,671	24.473
9	446.054,569 370.072,671	10	446.027,682 370.071,875	26.899
10	446.027,682 370.071,875	11	446.077,095 369.998,176	88.731
11	446.077,095 369.998,176	12	446.096,746 370.005,105	20.837
12	446.096,746 370.005,105	13	446.118,555 370.005,105	21.809
13	446.118,555 370.005,105	1	446.110,588 370.265,039	260.056

** Lungimile segmentelor sunt determinate în planul de proiecție Stereo 70 și sunt rotunjite la 1 milimetru.

*** Distanța dintre puncte este formată din segmente cumulate ce sunt mai mici decât valoarea 1 milimetru.

**DATE DESPRE IMOBILUL NR. 3349**

Oficiul de Cadastru și Publicitate Imobiliară VALCEA
Biroul de Cadastru și Publicitate Imobiliară Ramnicu Valcea

A. Partea I. Descrierea imobilului

TEREN Extravilan

Adresa: Jud. Valcea

Nr. Crt	Nr cadastral Nr. topografic	Suprafața* (mp)	Observații / Referințe
A1		2.600	Sector cadastral:23 Teren neimprejmuit;

B. Partea II. Proprietari și acte

Inscrieri privitoare la dreptul de proprietate și alte drepturi reale	Referințe
/	
Act Administrativ nr. 1110, din 05/07/2006 emis de CJSDPAT VALCEA (TITLU DE PROPRIETATE;);	
B1	A1
Intabulare, drept de PROPRIETATE, dobandit prin Reconstituire, cota actuala 1/1, cota initiala 1/1 1) ORAC M MARIN, LIPSA CNP;	

C. Partea III. SARCINI .

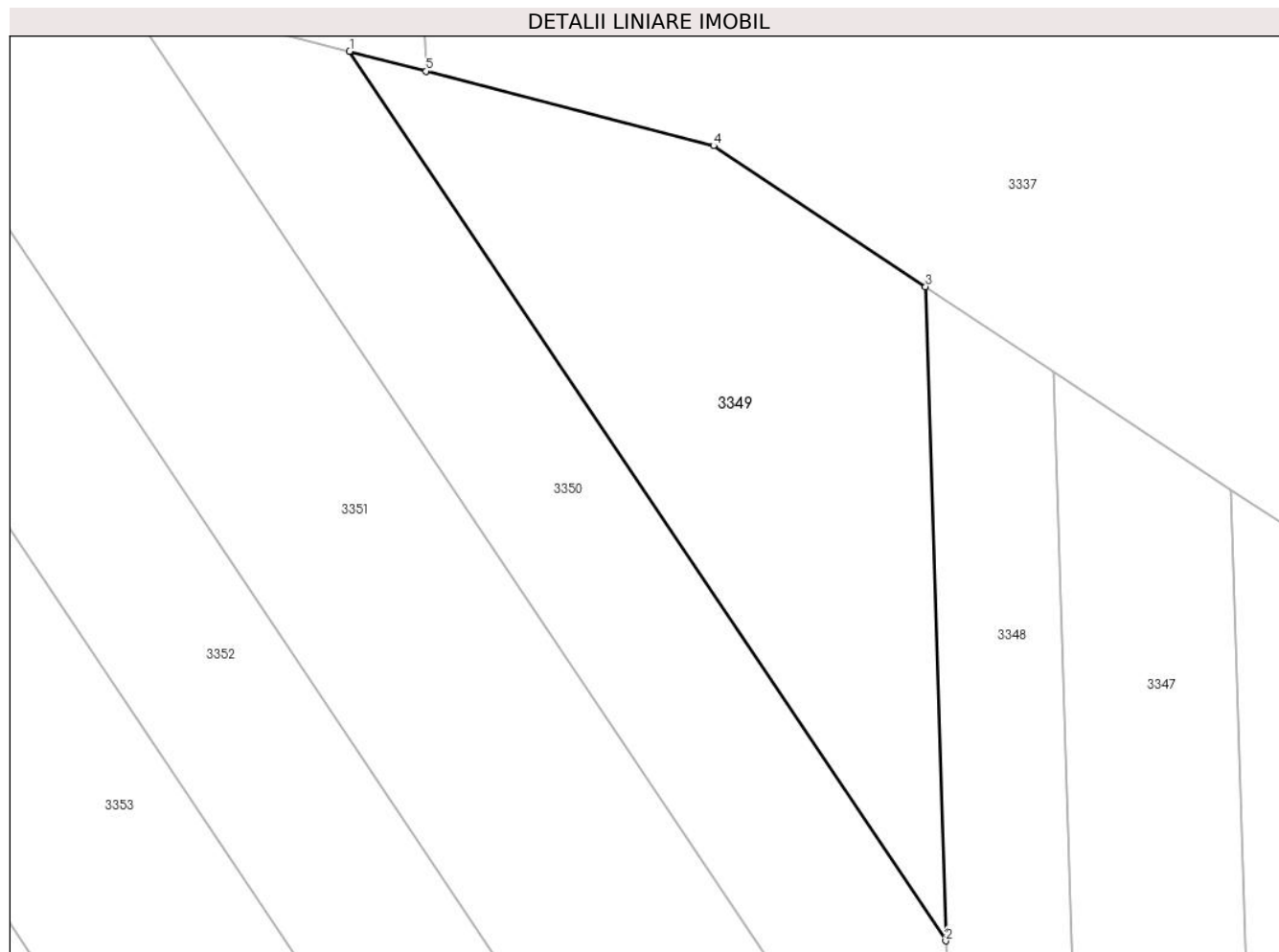
Inscrieri privind dezmembramintele dreptului de proprietate, drepturi reale de garanție și sarcini	Referințe
NU SUNT	

Anexa Nr. 1 La Partea I

Teren

Nr cadastral	Suprafaţa (mp)*	Observaţii / Referinţe
	2.600	

* Suprafaţa este determinată în planul de proiecţie Stereo 70.



Date referitoare la teren

Crt	Categorie folosinţă	Intra vilan	Suprafaţa (mp)	Tarla	Parcelă	Nr. topo	Observaţii / Referinţe
1	arabil	NU	2.600	19	13	-	

Lungime Segmente

1) Valorile lungimilor segmentelor sunt obţinute din proiecţie în plan.

Punct început	X / Y	Punct sfârşit	X / Y	Lungime segment (** (m)
1	446.030,577 370.301,418	2	446.098,279 370.200,443	121.571
2	446.098,279 370.200,443	3	446.096,003 370.274,71	74.302
3	446.096,003 370.274,71	4	446.071,901 370.290,691	28.919
4	446.071,901 370.290,691	5	446.039,281 370.299,159	33.701
5	446.039,281 370.299,159	1	446.030,577 370.301,418	8.992

**** Lungimile segmentelor sunt determinate în planul de proiecție Stereo 70 și sunt rotunjite la 1 milimetru.**

***** Distanța dintre puncte este formată din segmente cumulate ce sunt mai mici decât valoarea 1 milimetru.**

**DATE DESPRE IMOBILUL NR. 3350**

Oficiul de Cadastru și Publicitate Imobiliară VALCEA
Biroul de Cadastru și Publicitate Imobiliară Ramnicu Valcea

A. Partea I. Descrierea imobilului

TEREN Extravilan

Adresa: Jud. Valcea

Nr. Crt	Nr cadastral Nr. topografic	Suprafața* (mp)	Observații / Referințe
A1		2.600	Sector cadastral:23 Teren neimprejmuit;

B. Partea II. Proprietari și acte

Inscrieri privitoare la dreptul de proprietate și alte drepturi reale	Referințe
/	
Act Administrativ nr. 823/50631, din 07/08/2001 emis de CJSDPAT VALCEA (TITLU DE PROPRIETATE;);	
B1	A1
Intabulare, drept de PROPRIETATE, dobandit prin Reconstituire, cota actuala 1/1, cota initiala 1/1	
1) PROTEASA GHEORGHE, LIPSA CNP;	

C. Partea III. SARCINI .

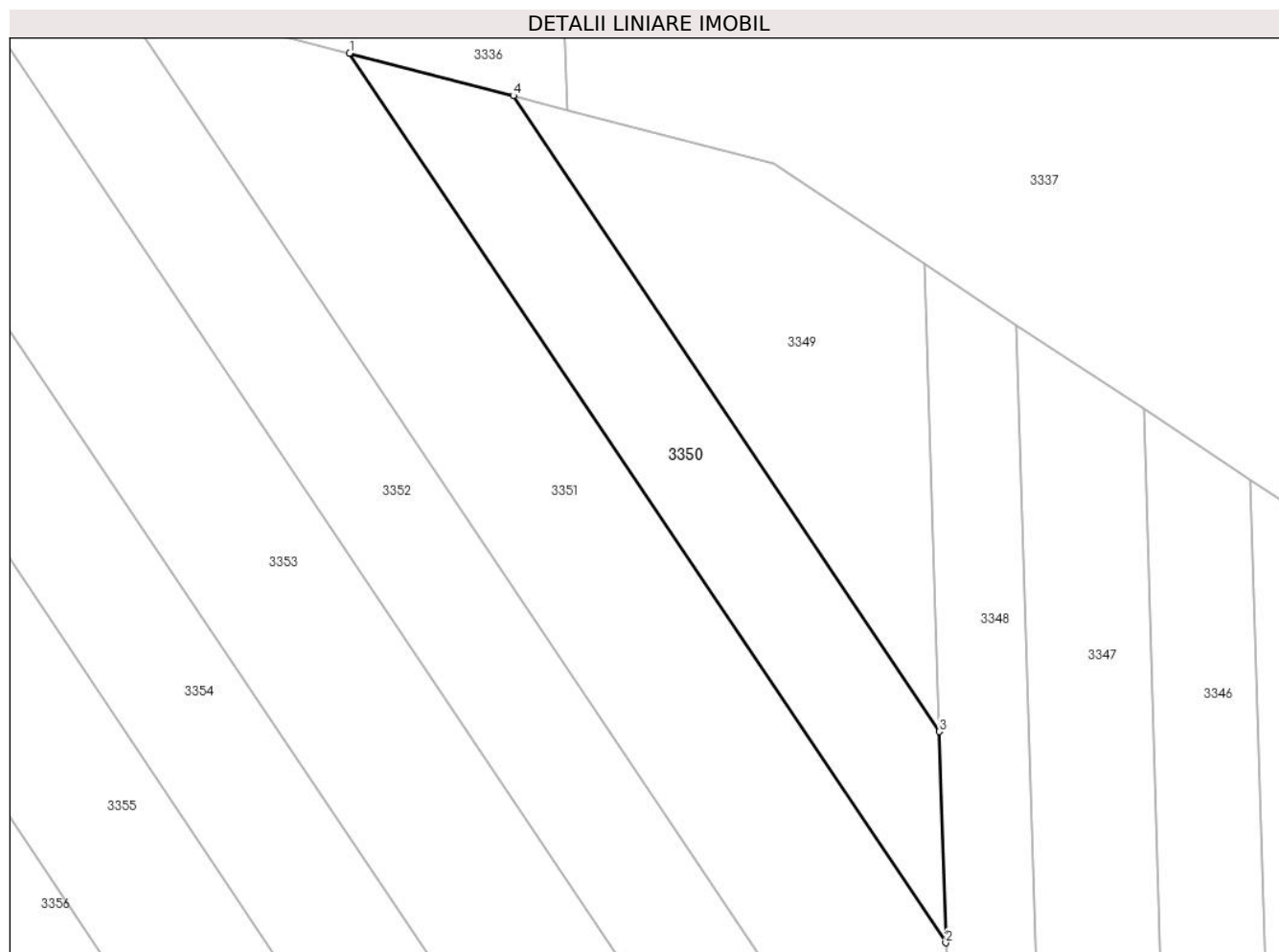
Inscrieri privind dezmembramintele dreptului de proprietate, drepturi reale de garanție și sarcini	Referințe
NU SUNT	

Anexa Nr. 1 La Partea I

Teren

Nr cadastral	Suprafața (mp)*	Observații / Referințe
	2.600	

* Suprafața este determinată în planul de proiecție Stereo 70.



Date referitoare la teren

Crt	Categorie folosință	Intra vilan	Suprafața (mp)	Tarla	Parcelă	Nr. topo	Observații / Referințe
1	arabil	NU	2.600	19	13/1	-	

Lungime Segmente

1) Valorile lungimilor segmentelor sunt obținute din proiecție în plan.

Punct început	X / Y	Punct sfârșit	X / Y	Lungime segment (** (m)
1	446.004,588 370.308,164	2	446.099,307 370.166,894	170.085
2	446.099,307 370.166,894	3	446.098,279 370.200,443	33.565
3	446.098,279 370.200,443	4	446.030,577 370.301,418	121.571
4	446.030,577 370.301,418	1	446.004,588 370.308,164	26.85

** Lungimile segmentelor sunt determinate în planul de proiecție Stereo 70 și sunt rotunjite la 1 milimetru.

***** Distanţa dintre puncte este formată din segmente cumulate ce sunt mai mici decât valoarea 1 milimetru.**

**DATE DESPRE IMOBILUL NR. 3351**

Oficiul de Cadastru și Publicitate Imobiliară VALCEA
Biroul de Cadastru și Publicitate Imobiliară Ramnicu Valcea

A. Partea I. Descrierea imobilului

TEREN Extravilan

Adresa: Jud. Valcea

Nr. Crt	Nr cadastral Nr. topografic	Suprafața* (mp)	Observații / Referințe
A1		5.250	Sector cadastral:23 Teren neimprejmuit;

B. Partea II. Proprietari și acte

Inscrieri privitoare la dreptul de proprietate și alte drepturi reale	Referințe
/	
Act Administrativ nr. 626/47096, din 14/07/1999 emis de CJSDPAT VALCEA (TITLU DE PROPRIETATE;);	
B1	A1
Intabulare, drept de PROPRIETATE, dobandit prin Reconstituire, cota actuala 1/1, cota initiala 1/1 1) POPESCU GH. ION, LIPSA CNP;	

C. Partea III. SARCINI .

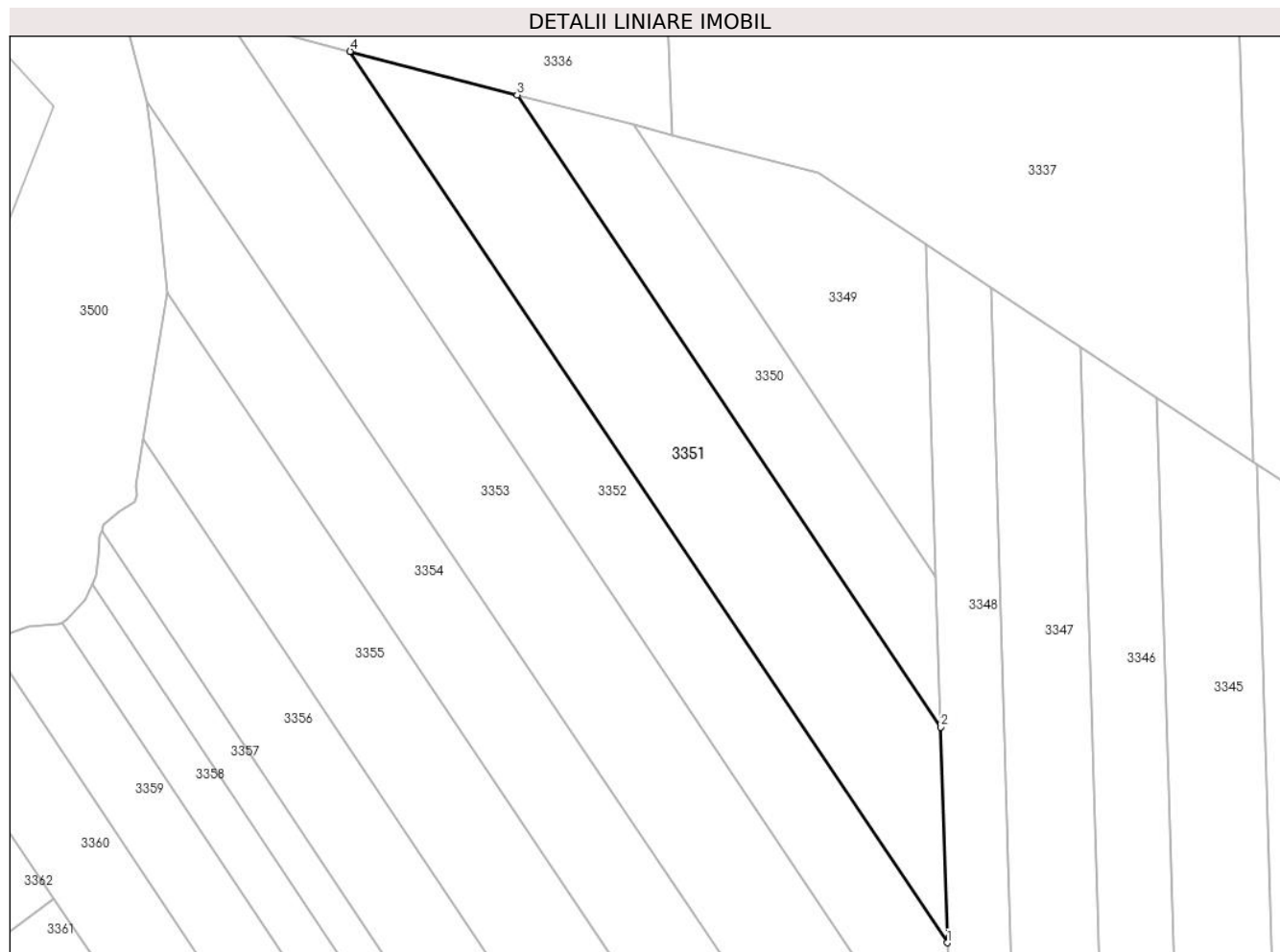
Inscrieri privind dezmembramintele dreptului de proprietate, drepturi reale de garanție și sarcini	Referințe
NU SUNT	

Anexa Nr. 1 La Partea I

Teren

Nr cadastral	Suprafața (mp)*	Observații / Referințe
	5.250	

* Suprafața este determinată în planul de proiecție Stereo 70.



Date referitoare la teren

Crt	Categorie folosință	Intra vilan	Suprafața (mp)	Tarla	Parcelă	Nr. topo	Observații / Referințe
1	arabil	NU	5.250	19	14	-	

Lungime Segmente

1) Valorile lungimilor segmentelor sunt obținute din proiecție în plan.

Punct început	X / Y	Punct sfârșit	X / Y	Lungime segment (** (m)
1	446.100,785 370.118,69	2	446.099,307 370.166,894	48.227
2	446.099,307 370.166,894	3	446.004,588 370.308,164	170.085
3	446.004,588 370.308,164	4	445.967,246 370.317,858	38.58
4	445.967,246 370.317,858	1	446.100,785 370.118,69	239.793

** Lungimile segmentelor sunt determinate în planul de proiecție Stereo 70 și sunt rotunjite la 1 milimetru.

***** Distanţa dintre puncte este formată din segmente cumulate ce sunt mai mici decât valoarea 1 milimetru.**

**DATE DESPRE IMOBILUL NR. 3352**

Oficiul de Cadastru și Publicitate Imobiliară VALCEA
Biroul de Cadastru și Publicitate Imobiliară Ramnicu Valcea

A. Partea I. Descrierea imobilului

TEREN Extravilan

Adresa: Jud. Valcea

Nr. Crt	Nr cadastral Nr. topografic	Suprafața* (mp)	Observații / Referințe
A1		5.000	Sector cadastral:23 Teren neimprejmuit;

B. Partea II. Proprietari și acte

Inscrieri privitoare la dreptul de proprietate și alte drepturi reale	Referințe
/	
Hotarare Judecatoreasca nr. 1524, din 28/05/2013 emis de JUDECATORIA DRAGASANI (SENTINTA CIVILA;);	
B1	A1
Intabulare, drept de PROPRIETATE, dobandit prin Hotarare Judecatoreasca, cota actuala 1/1, cota initiala 1/1 1) BAITA GHEORGHE	

C. Partea III. SARCINI .

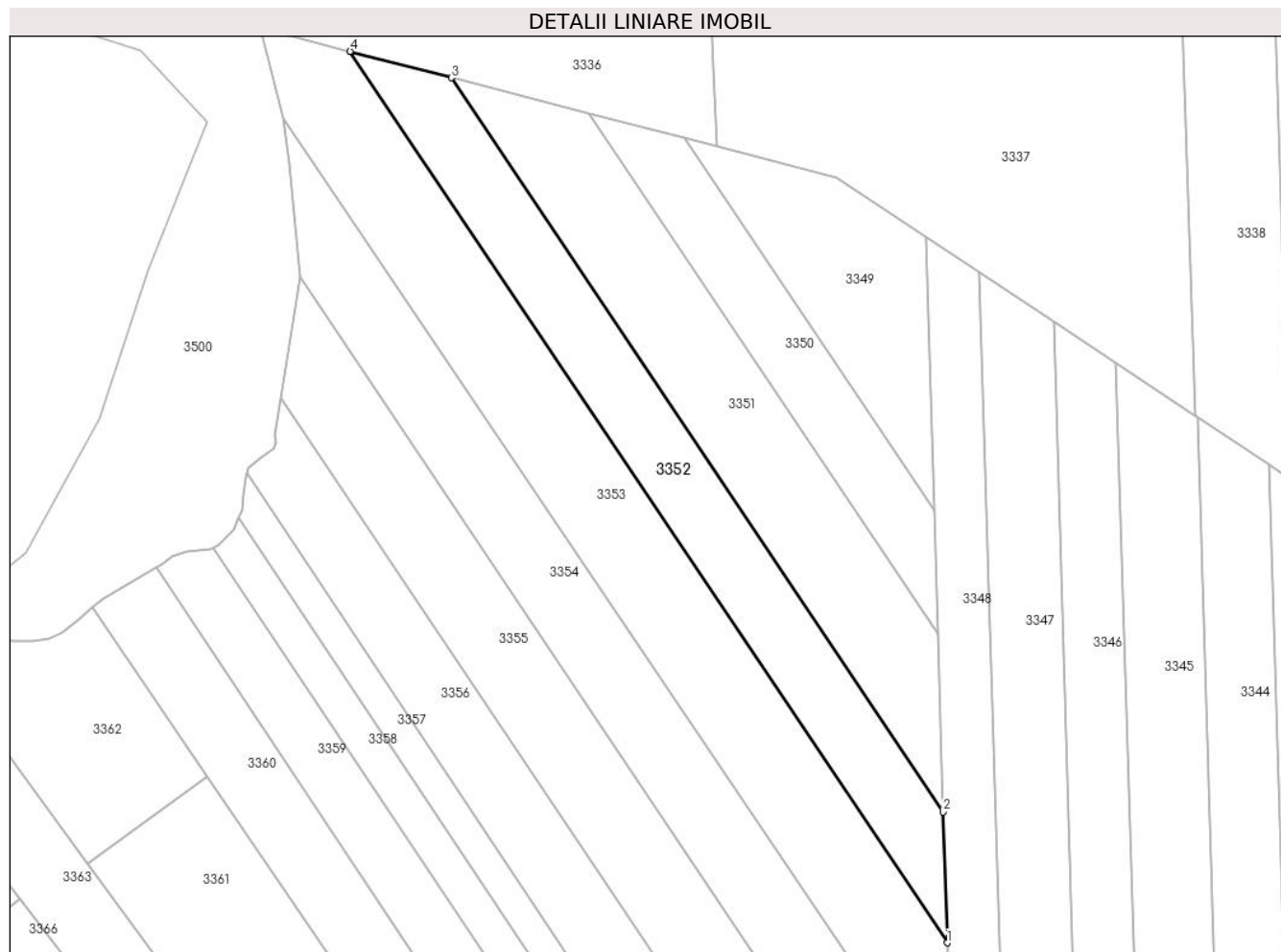
Inscrieri privind dezmembramintele dreptului de proprietate, drepturi reale de garanție și sarcini	Referințe
NU SUNT	

Anexa Nr. 1 La Partea I

Teren

Nr cadastral	Suprafața (mp)*	Observații / Referințe
	5.000	

* Suprafața este determinată în planul de proiecție Stereo 70.



Date referitoare la teren

Crt	Categorie folosință	Intravilan	Suprafața (mp)	Tarla	Parcelă	Nr. topo	Observații / Referințe
1	arabil	NU	5.000	19	15	-	

Lungime Segmente

1) Valorile lungimilor segmentelor sunt obținute din proiecție în plan.

Punct început	X / Y	Punct sfârșit	X / Y	Lungime segment (** (m)
1	446.101,871 370.083,243	2	446.100,785 370.118,69	35.464
2	446.100,785 370.118,69	3	445.967,246 370.317,858	239.793
3	445.967,246 370.317,858	4	445.939,786 370.324,986	28.37
4	445.939,786 370.324,986	1	446.101,871 370.083,243	291.052

** Lungimile segmentelor sunt determinate în planul de proiecție Stereo 70 și sunt rotunjite la 1 milimetru.

***** Distanţa dintre puncte este formată din segmente cumulate ce sunt mai mici decât valoarea 1 milimetru.**

**DATE DESPRE IMOBILUL NR. 3353**

Oficiul de Cadastru și Publicitate Imobiliară VALCEA
Biroul de Cadastru și Publicitate Imobiliară Ramnicu Valcea

A. Partea I. Descrierea imobilului

TEREN Extravilan

Adresa: Jud. Valcea

Nr. Crt	Nr cadastral Nr. topografic	Suprafața* (mp)	Observații / Referințe
A1		7.500	Sector cadastral:23 Teren neimprejmuit;

B. Partea II. Proprietari și acte

Inscrieri privitoare la dreptul de proprietate și alte drepturi reale	Referințe
/	
Act Administrativ nr. 199/50908, din 27/03/1996 emis de CJSDPAT VALCEA (TITLU DE PROPRIETATE;);	
B1	A1
Intabulare, drept de PROPRIETATE, dobandit prin Reconstituire, cota actuala 1/1, cota initiala 1/1 1) IRIMIA SMARANDA, LIPSA CNP;	

C. Partea III. SARCINI .

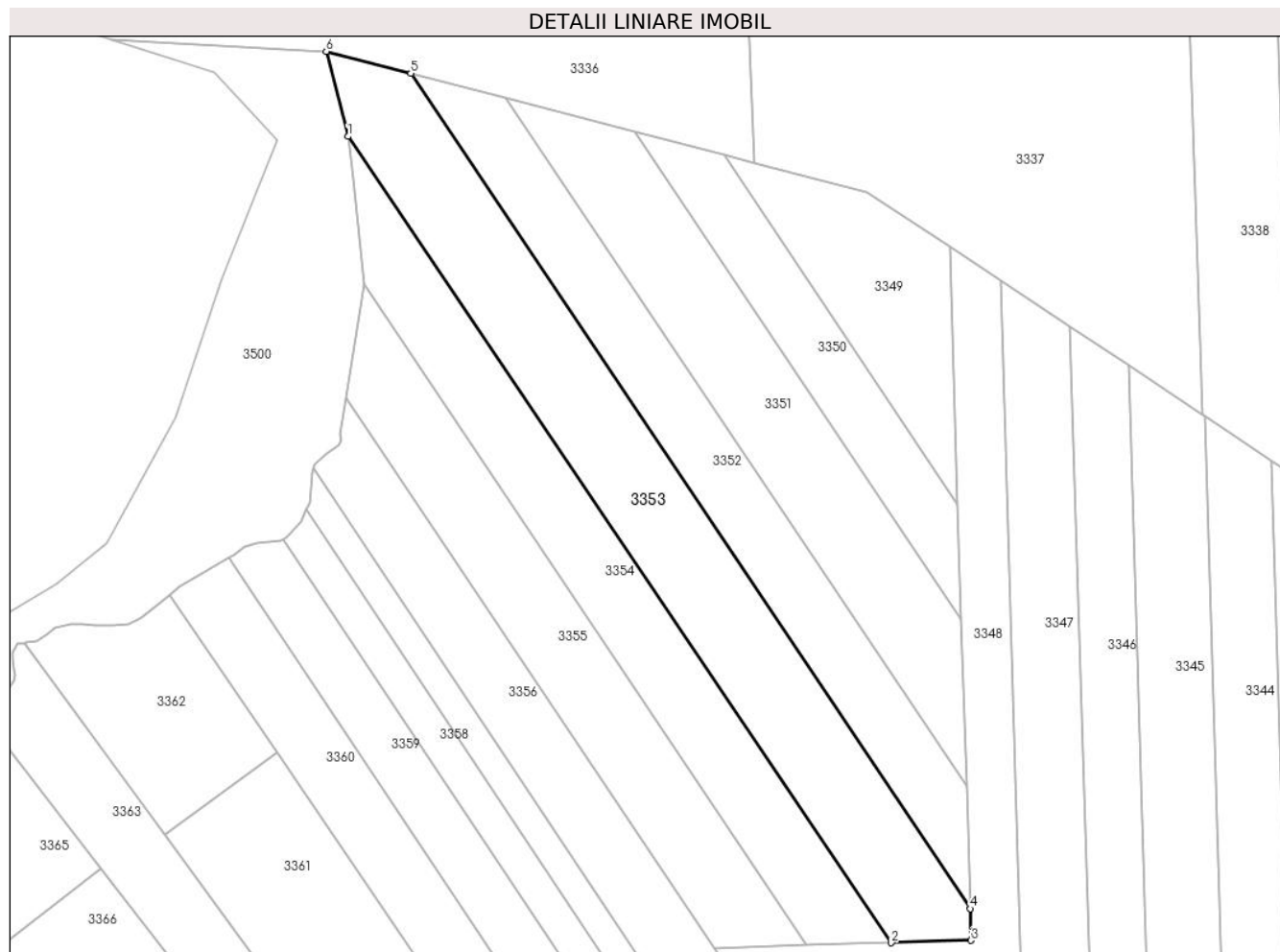
Inscrieri privind dezmembramintele dreptului de proprietate, drepturi reale de garanție și sarcini	Referințe
NU SUNT	

Anexa Nr. 1 La Partea I

Teren

Nr cadastral	Suprafața (mp)*	Observații / Referințe
	7.500	

* Suprafața este determinată în planul de proiecție Stereo 70.



Date referitoare la teren

Crt	Categorie folosință	Intravilan	Suprafața (mp)	Tarla	Parcelă	Nr. topo	Observații / Referințe
1	arabil	NU	7.500	19	16	-	

Lungime Segmente

1) Valorile lungimilor segmentelor sunt obținute din proiecție în plan.

Punct început	X / Y	Punct sfârșit	X / Y	Lungime segment (** (m)
1	445.921,623 370.306,757	2	446.079,031 370.073,395	281.487
2	446.079,031 370.073,395	3	446.102,152 370.074,08	23.131
3	446.102,152 370.074,08	4	446.101,871 370.083,243	9.167
4	446.101,871 370.083,243	5	445.939,786 370.324,986	291.052
5	445.939,786 370.324,986	6	445.915,281 370.331,347	25.317

Punct început	X / Y	Punct sfârșit	X / Y	Lungime segment (** (m)
6	445.915,281 370.331,347	1	445.921,623 370.306,757	25.395

** Lungimile segmentelor sunt determinate în planul de proiecție Stereo 70 și sunt rotunjite la 1 milimetru.

*** Distanța dintre puncte este formată din segmente cumulate ce sunt mai mici decât valoarea 1 milimetru.

**DATE DESPRE IMOBILUL NR. 3354**

Oficiul de Cadastru și Publicitate Imobiliară VALCEA
Biroul de Cadastru și Publicitate Imobiliară Ramnicu Valcea

A. Partea I. Descrierea imobilului

TEREN Extravilan

Adresa: Jud. Valcea

Nr. Crt	Nr cadastral Nr. topografic	Suprafața* (mp)	Observații / Referințe
A1		5.200	Sector cadastral:23 Teren neimprejmuit;

B. Partea II. Proprietari și acte

Inscrieri privitoare la dreptul de proprietate și alte drepturi reale	Referințe
/	
Act Administrativ nr. 336/50857, din 11/03/1997 emis de CJSDPAT VALCEA (TITLU DE PROPRIETATE;);	
B1	A1
Intabulare, drept de PROPRIETATE, dobandit prin Reconstituire, cota actuala 1/1, cota initiala 1/1 1) ANTONIE C. ION , LIPSA CNP;	

C. Partea III. SARCINI .

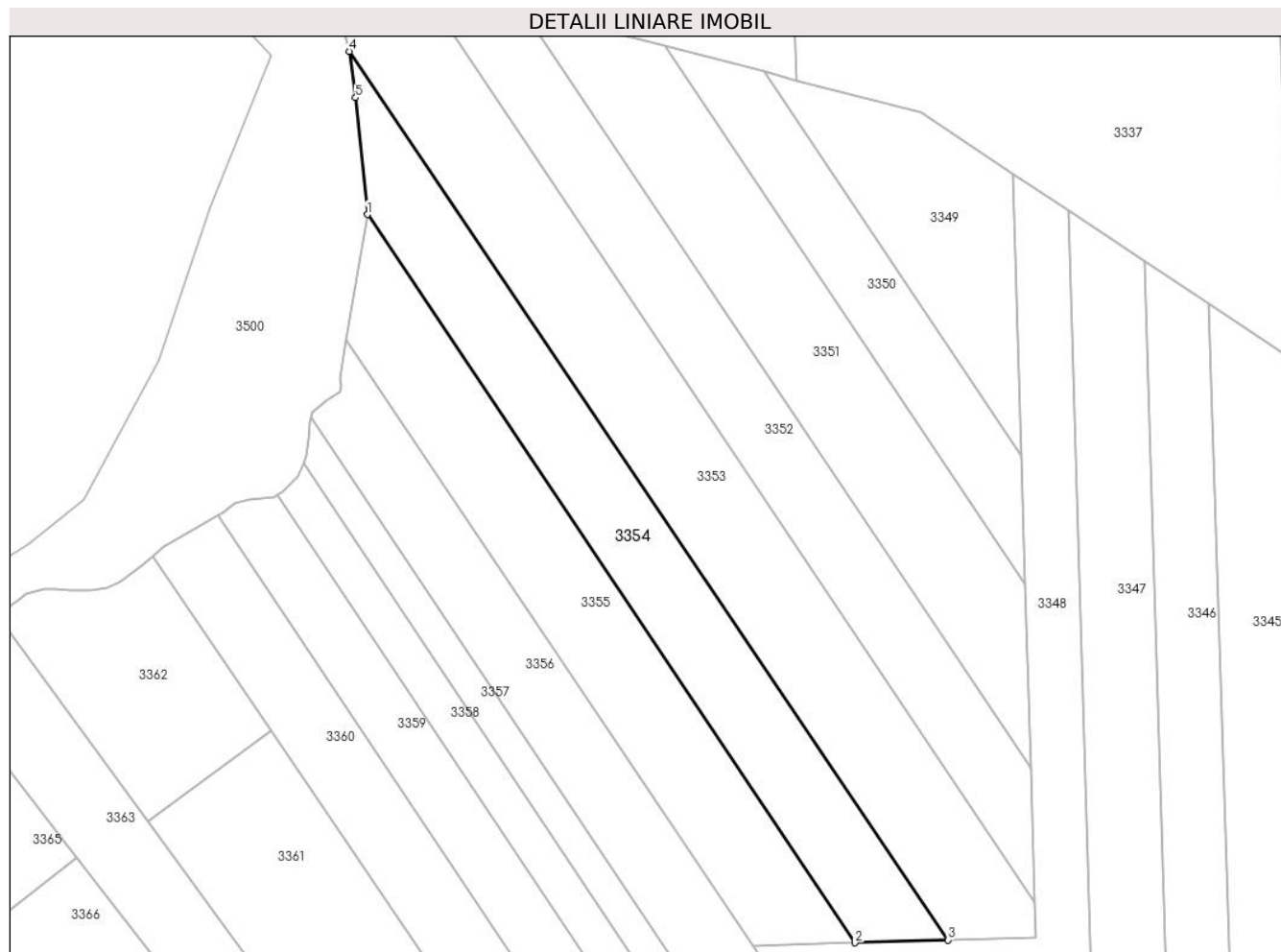
Inscrieri privind dezmembramintele dreptului de proprietate, drepturi reale de garanție și sarcini	Referințe
NU SUNT	

Anexa Nr. 1 La Partea I

Teren

Nr cadastral	Suprafața (mp)*	Observații / Referințe
	5.200	

* Suprafața este determinată în planul de proiecție Stereo 70.



Date referitoare la teren

Crt	Categorie folosință	Intravilan	Suprafața (mp)	Tarla	Parcelă	Nr. topo	Observații / Referințe
1	arabil	NU	5.200	19	17	-	

Lungime Segmente

1) Valorile lungimilor segmentelor sunt obținute din proiecție în plan.

Punct început	X / Y	Punct sfârșit	X / Y	Lungime segment (** (m)
1	445.926,34 370.263,919	2	446.054,569 370.072,671	230.257
2	446.054,569 370.072,671	3	446.079,031 370.073,395	24.473
3	446.079,031 370.073,395	4	445.921,623 370.306,757	281.487
4	445.921,623 370.306,757	5	445.923,28 370.294,618	12.252
5	445.923,28 370.294,618	1	445.926,34 370.263,919	30.851

**** Lungimile segmentelor sunt determinate în planul de proiecție Stereo 70 și sunt rotunjite la 1 milimetru.**

***** Distanța dintre puncte este formată din segmente cumulate ce sunt mai mici decât valoarea 1 milimetru.**

**DATE DESPRE IMOBILUL NR. 3355**

Oficiul de Cadastru și Publicitate Imobiliară VALCEA
Biroul de Cadastru și Publicitate Imobiliară Ramnicu Valcea

A. Partea I. Descrierea imobilului

TEREN Extravilan

Adresa: Jud. Valcea

Nr. Crt	Nr cadastral Nr. topografic	Suprafața* (mp)	Observații / Referințe
A1		4.806	Sector cadastral:23 Teren neimprejmut;

B. Partea II. Proprietari și acte

Inscrieri privitoare la dreptul de proprietate și alte drepturi reale	Referințe	
/		
Act Administrativ nr. 2004, din 17/04/2024 emis de PRIMARIA COMUNEI DRAGOESTI (ADEVÉRINTA;);		
B1	Inscrierea posesiei, drept de PROPRIETATE, dobandit prin Lege, cota actuala 1/1, cota initiala 1/1 1) NEIDENTIFICAT , CIF:00000000000000	A1
Act Normativ nr. 7, din 13/03/1996 emis de PARLAMENTUL ROMANIEI (LEGE; (,art 13));		
B2	Se notează mențiunea de proprietar neidentificat.	A1

C. Partea III. SARCINI .

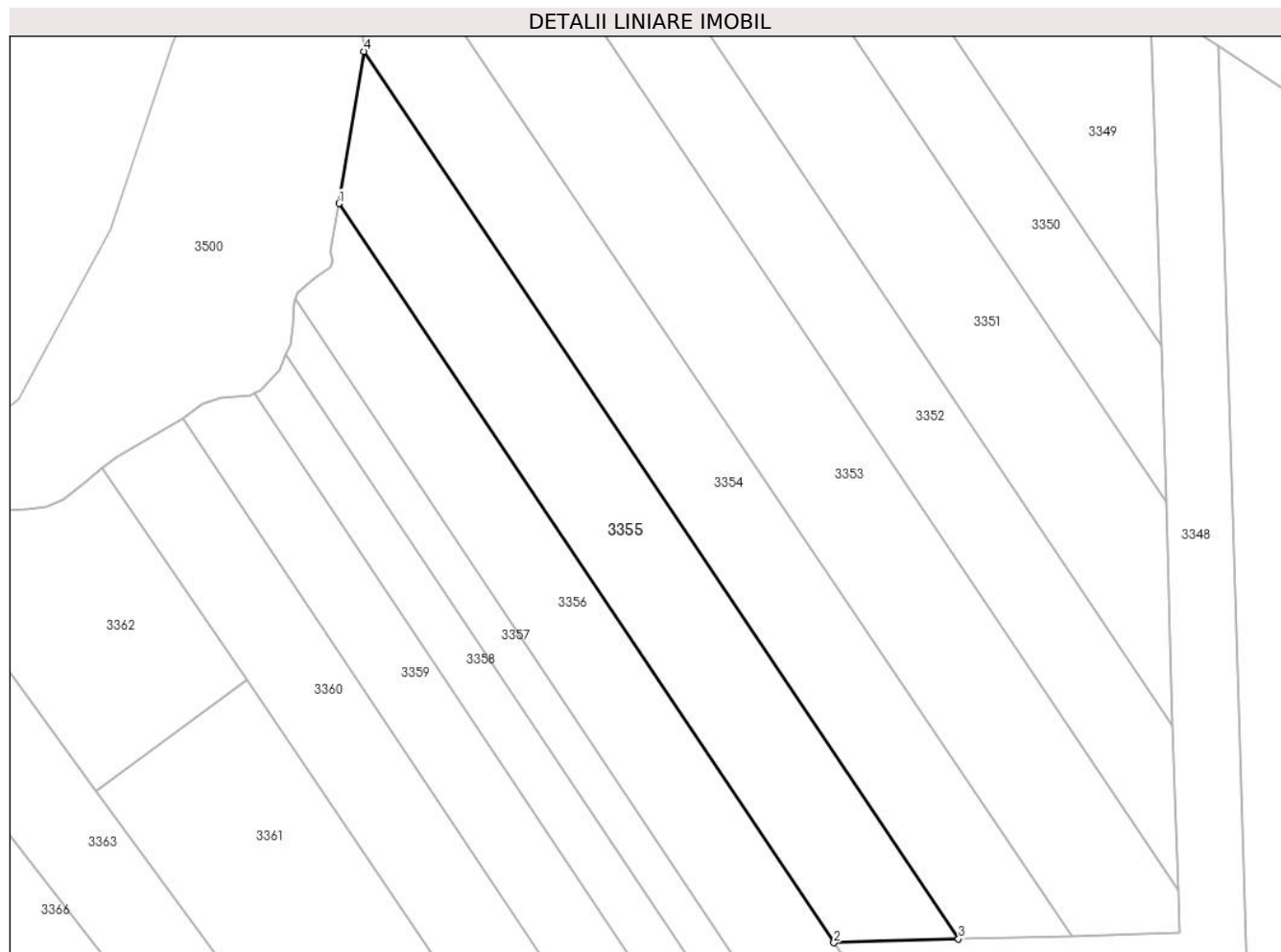
Inscrieri privind dezmembramintele dreptului de proprietate, drepturi reale de garanție și sarcini	Referințe
NU SUNT	

Anexa Nr. 1 La Partea I

Teren

Nr cadastral	Suprafața (mp)*	Observații / Referințe
	4.806	

* Suprafața este determinată în planul de proiecție Stereo 70.



Date referitoare la teren

Crt	Categorie folosință	Intravilan	Suprafața (mp)	Tarla	Parcelă	Nr. topo	Observații / Referințe
1	arabil	NU	4.806	19	17/1	-	

Lungime Segmente

1) Valorile lungimilor segmentelor sunt obținute din proiecție în plan.

Punct început	X / Y	Punct sfârșit	X / Y	Lungime segment (** (m)
1	445.920,892 370.231,146	2	446.027,682 370.071,875	191.759
2	446.027,682 370.071,875	3	446.054,569 370.072,671	26.899
3	446.054,569 370.072,671	4	445.926,34 370.263,919	230.257
4	445.926,34 370.263,919	1	445.920,892 370.231,146	33.223

** Lungimile segmentelor sunt determinate în planul de proiecție Stereo 70 și sunt rotunjite la 1 milimetru.

***** Distanţa dintre puncte este formată din segmente cumulate ce sunt mai mici decât valoarea 1 milimetru.**

**DATE DESPRE IMOBILUL NR. 3356**

Oficiul de Cadastru și Publicitate Imobiliară VALCEA
Biroul de Cadastru și Publicitate Imobiliară Ramnicu Valcea

A. Partea I. Descrierea imobilului

TEREN Extravilan

Adresa: Jud. Valcea

Nr. Crt	Nr cadastral Nr. topografic	Suprafața* (mp)	Observații / Referințe
A1		5.245	Sector cadastral:23 Teren neimprejmuit;

B. Partea II. Proprietari și acte

Inscrieri privitoare la dreptul de proprietate și alte drepturi reale	Referințe
/	
Act Administrativ nr. 667/47096, din 11/10/1999 emis de CJSDPAT VALCEA (TITLU DE PROPRIETATE;);	
B1	A1
Intabulare, drept de PROPRIETATE, dobandit prin Reconstituire, cota actuala 1/1, cota initiala 1/1 1) DARAGIU P. ION, LIPSA CNP;	

C. Partea III. SARCINI .

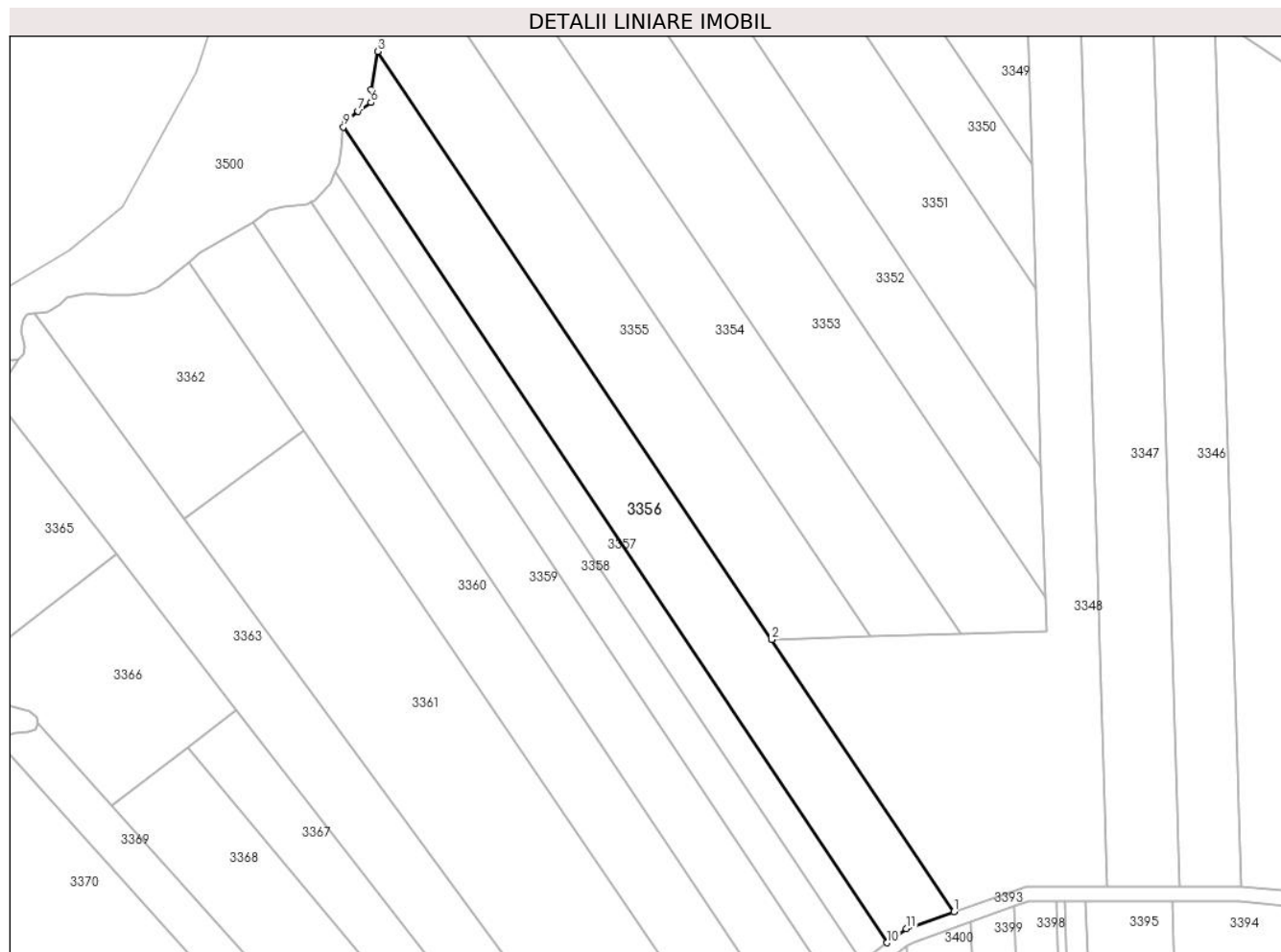
Inscrieri privind dezmembramintele dreptului de proprietate, drepturi reale de garanție și sarcini	Referințe
NU SUNT	

Anexa Nr. 1 La Partea I

Teren

Nr cadastral	Suprafața (mp)*	Observații / Referințe
	5.245	

* Suprafața este determinată în planul de proiecție Stereo 70.



Date referitoare la teren

Crt	Categorie folosință	Intravilan	Suprafața (mp)	Tarla	Parcelă	Nr. topo	Observații / Referințe
1	arabil	NU	5.245	19	18	-	

Lungime Segmente

1) Valorile lungimilor segmentelor sunt obținute din proiecție în plan.

Punct început	X / Y	Punct sfârșit	X / Y	Lungime segment (** (m)
1	446.077,095 369.998,176	2	446.027,682 370.071,875	88.731
2	446.027,682 370.071,875	3	445.920,892 370.231,146	191.759
3	445.920,892 370.231,146	4	445.919,16 370.220,722	10.567
4	445.919,16 370.220,722	5	445.919,628 370.218,851	1.929
5	445.919,628 370.218,851	6	445.919,079 370.217,318	1.628

Punct început	X / Y	Punct sfârșit	X / Y	Lungime segment (** (m)
6	445.919,079 370.217,318	7	445.915,578 370.214,979	4.21
7	445.915,578 370.214,979	8	445.911,996 370.211,995	4.662
8	445.911,996 370.211,995	9	445.911,61 370.210,681	1.37
9	445.911,61 370.210,681	10	446.058,983 369.989,8	265.532
10	446.058,983 369.989,8	11	446.064,197 369.993,628	6.468
11	446.064,197 369.993,628	1	446.077,095 369.998,176	13.676

** Lungimile segmentelor sunt determinate în planul de proiecție Stereo 70 și sunt rotunjite la 1 milimetru.

*** Distanța dintre puncte este formată din segmente cumulate ce sunt mai mici decât valoarea 1 milimetru.

**DATE DESPRE IMOBILUL NR. 3357**

Oficiul de Cadastru și Publicitate Imobiliară VALCEA
Biroul de Cadastru și Publicitate Imobiliară Ramnicu Valcea

A. Partea I. Descrierea imobilului

TEREN Extravilan

Adresa: Jud. Valcea

Nr. Crt	Nr cadastral Nr. topografic	Suprafața* (mp)	Observații / Referințe
A1		2.191	Sector cadastral:23 Teren neimprejmut;

B. Partea II. Proprietari și acte

Inscrieri privitoare la dreptul de proprietate și alte drepturi reale		Referințe
/		
Act Administrativ nr. 2004, din 17/04/2024 emis de PRIMARIA COMUNEI DRAGOESTI (ADEVÉRINTA;);		
B1	Inscrierea posesiei, drept de PROPRIETATE, dobandit prin Lege, cota actuala 1/1, cota initiala 1/1 1) NEIDENTIFICAT , CIF:00000000000000	A1
Act Normativ nr. 7, din 13/03/1996 emis de PARLAMENTUL ROMANIEI (LEGE; (,art 13));		
B2	Se notează mențiunea de proprietar neidentificat.	A1

C. Partea III. SARCINI .

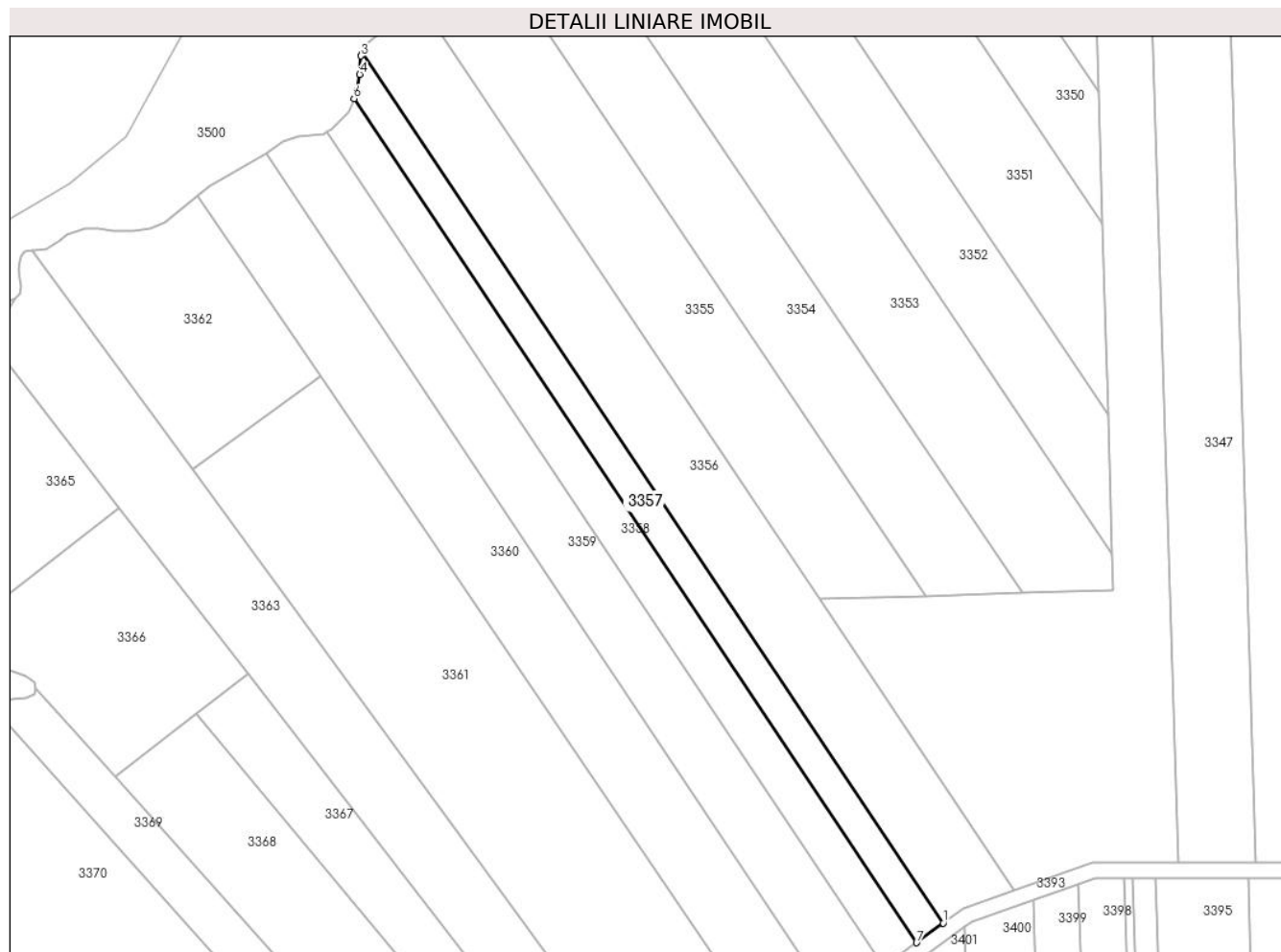
Inscrieri privind dezmembramintele dreptului de proprietate, drepturi reale de garanție și sarcini	Referințe
NU SUNT	

Anexa Nr. 1 La Partea I

Teren

Nr cadastral	Suprafața (mp)*	Observații / Referințe
	2.191	

* Suprafața este determinată în planul de proiecție Stereo 70.



Date referitoare la teren

Crt	Categorie folosință	Intravilan	Suprafața (mp)	Tarla	Parcelă	Nr. topo	Observații / Referințe
1	arabil	NU	2.191	19	19	-	

Lungime Segmente

1) Valorile lungimilor segmentelor sunt obținute din proiecție în plan.

Punct început	X / Y	Punct sfârșit	X / Y	Lungime segment (** (m)
1	446.058,983 369.989,8	2	445.911,61 370.210,681	265.532
2	445.911,61 370.210,681	3	445.911,271 370.209,528	1.202
3	445.911,271 370.209,528	4	445.910,936 370.204,901	4.639
4	445.910,936 370.204,901	5	445.910,37 370.200,659	4.28
5	445.910,37 370.200,659	6	445.909,512 370.198,7	2.139

Punct început	X / Y	Punct sfârșit	X / Y	Lungime segment (** (m)
6	445.909,512 370.198,7	7	446.052,21 369.984,826	257.109
7	446.052,21 369.984,826	1	446.058,983 369.989,8	8.403

** Lungimile segmentelor sunt determinate în planul de proiecție Stereo 70 și sunt rotunjite la 1 milimetru.

*** Distanța dintre puncte este formată din segmente cumulate ce sunt mai mici decât valoarea 1 milimetru.

**DATE DESPRE IMOBILUL NR. 3358**

Oficiul de Cadastru și Publicitate Imobiliară VALCEA
Biroul de Cadastru și Publicitate Imobiliară Ramnicu Valcea

A. Partea I. Descrierea imobilului

TEREN Extravilan

Adresa: Jud. Valcea

Nr. Crt	Nr cadastral Nr. topografic	Suprafața* (mp)	Observații / Referințe
A1		2.640	Sector cadastral:23 Teren neimprejmuit;

B. Partea II. Proprietari și acte

Inscrieri privitoare la dreptul de proprietate și alte drepturi reale	Referințe
/	
Act Administrativ nr. 508/46454, din 19/06/1998 emis de CJSDPAT VALCEA (TITLU DE PROPRIETATE;);	
B1	A1
Intabulare, drept de PROPRIETATE, dobandit prin Reconstituire, cota actuala 1/1, cota initiala 1/1 1) POPESCU IOANA, LIPSA CNP;	

C. Partea III. SARCINI .

Inscrieri privind dezmembramintele dreptului de proprietate, drepturi reale de garanție și sarcini	Referințe
NU SUNT	

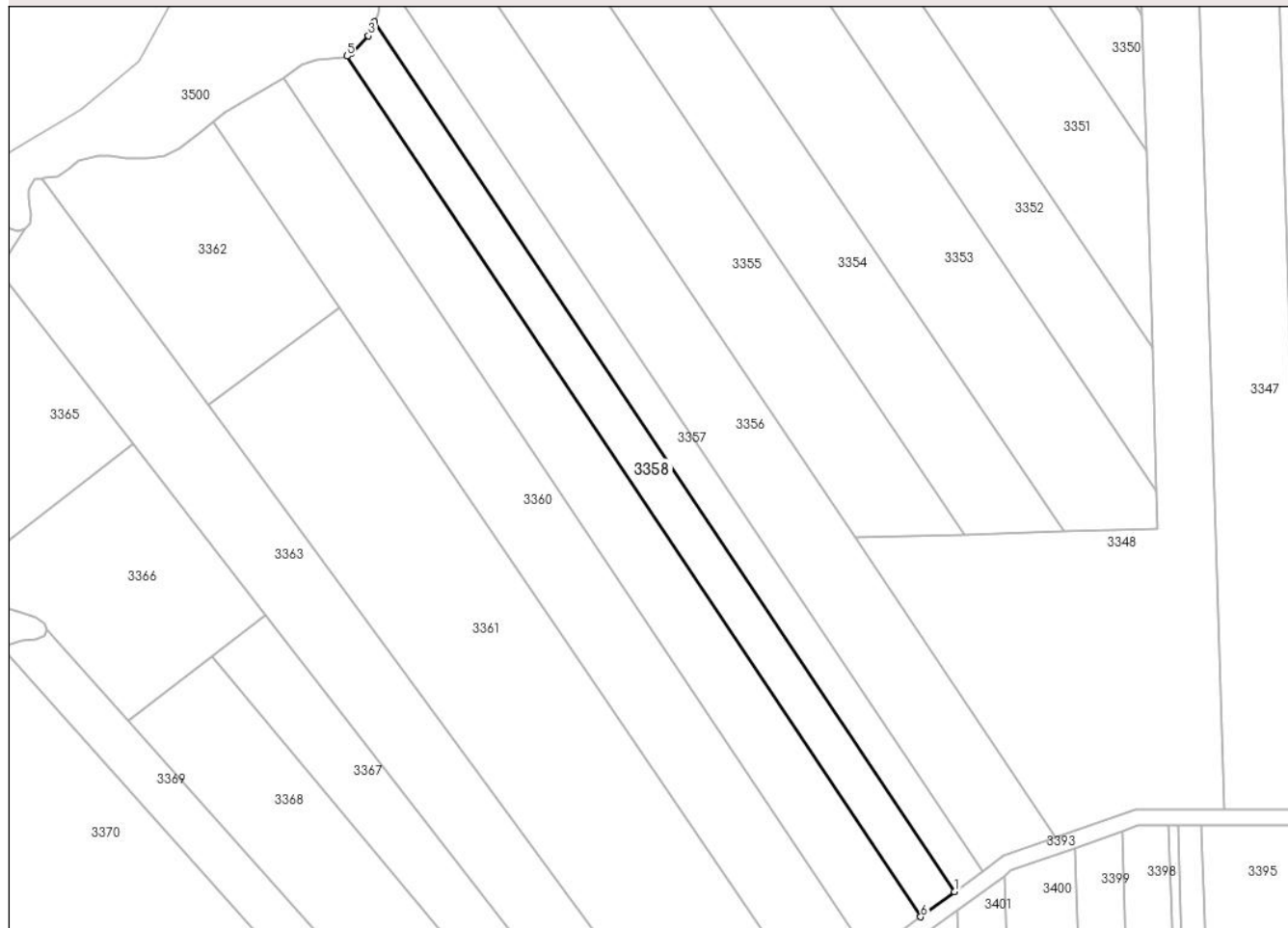
Anexa Nr. 1 La Partea I

Teren

Nr cadastral	Suprafața (mp)*	Observații / Referințe
	2.640	

* Suprafața este determinată în planul de proiecție Stereo 70.

DETALII LINIARE IMOBIL



Date referitoare la teren

Crt	Categorie folosință	Intravilan	Suprafața (mp)	Tarla	Parcelă	Nr. topo	Observații / Referințe
1	arabil	NU	2.640	19	20	-	

Lungime Segmente

1) Valorile lungimilor segmentelor sunt obținute din proiecție în plan.

Punct început	X / Y	Punct sfârșit	X / Y	Lungime segment (** (m)
1	446.052,21 369.984,826	2	445.909,512 370.198,7	257.109
2	445.909,512 370.198,7	3	445.908,004 370.195,26	3.756
3	445.908,004 370.195,26	4	445.903,828 370.190,875	6.055
4	445.903,828 370.190,875	5	445.902,707 370.190,252	1.282
5	445.902,707 370.190,252	6	446.043,86 369.978,694	254.325

Punct început	X / Y	Punct sfârșit	X / Y	Lungime segment (** (m)
6	446.043,86 369.978,694	1	446.052,21 369.984,826	10.36

** Lungimile segmentelor sunt determinate în planul de proiecție Stereo 70 și sunt rotunjite la 1 milimetru.

*** Distanța dintre puncte este formată din segmente cumulate ce sunt mai mici decât valoarea 1 milimetru.

**DATE DESPRE IMOBILUL NR. 3359**

Oficiul de Cadastru și Publicitate Imobiliară VALCEA
Biroul de Cadastru și Publicitate Imobiliară Ramnicu Valcea

A. Partea I. Descrierea imobilului

TEREN Extravilan

Adresa: Jud. Valcea

Nr. Crt	Nr cadastral Nr. topografic	Suprafața* (mp)	Observații / Referințe
A1		4.092	Sector cadastral:23 Teren neimprejmuit;

B. Partea II. Proprietari și acte

Inscrieri privitoare la dreptul de proprietate și alte drepturi reale	Referințe
/	
Act Administrativ nr. 686/47096, din 11/10/1999 emis de CJSDPAT VALCEA (TITLU DE PROPRIETATE;);	
B1	A1
Intabulare, drept de PROPRIETATE, dobandit prin Reconstituire, cota actuala 1/1, cota initiala 1/1	
1) GHIU ION, LIPSA CNP; DEFUNCT:Da	

C. Partea III. SARCINI .

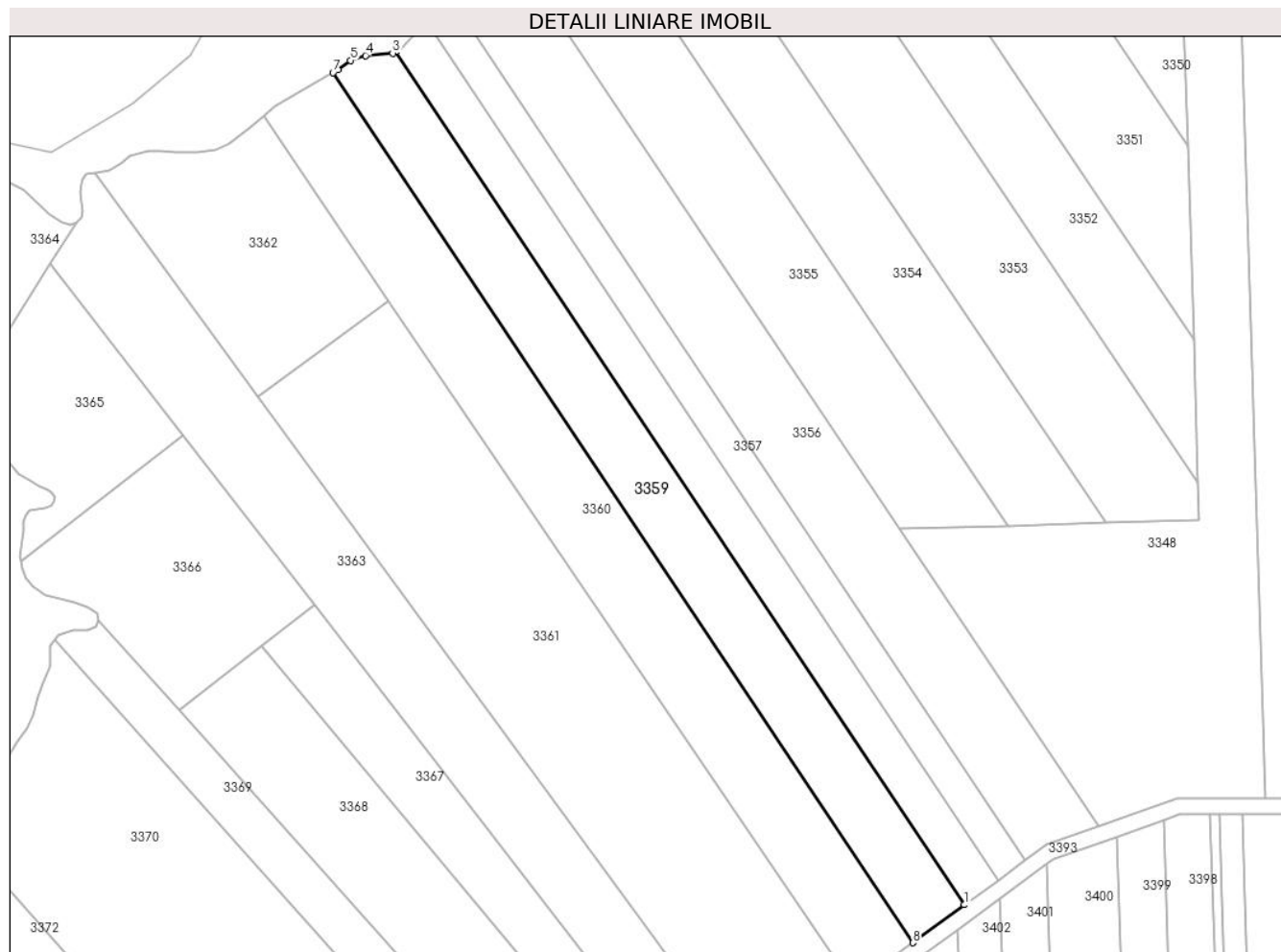
Inscrieri privind dezmembramintele dreptului de proprietate, drepturi reale de garanție și sarcini	Referințe
NU SUNT	

Anexa Nr. 1 La Partea I

Teren

Nr cadastral	Suprafața (mp)*	Observații / Referințe
	4.092	

* Suprafața este determinată în planul de proiecție Stereo 70.



Date referitoare la teren

Crt	Categorie folosință	Intravilan	Suprafața (mp)	Tarla	Parcelă	Nr. topo	Observații / Referințe
1	arabil	NU	4.092	19	21	-	

Lungime Segmente

1) Valorile lungimilor segmentelor sunt obținute din proiecție în plan.

Punct început	X / Y	Punct sfârșit	X / Y	Lungime segment (** (m)
1	446.043,86 369.978,694	2	445.902,707 370.190,252	254.325
2	445.902,707 370.190,252	3	445.901,976 370.189,847	0.836
3	445.901,976 370.189,847	4	445.895,264 370.189,229	6.74
4	445.895,264 370.189,229	5	445.891,484 370.188,021	3.968
5	445.891,484 370.188,021	6	445.888,424 370.185,707	3.836

Punct început	X / Y	Punct sfârșit	X / Y	Lungime segment (** (m)
6	445.888,424 370.185,707	7	445.887,146 370.184,958	1.481
7	445.887,146 370.184,958	8	446.031,045 369.969,284	259.272
8	446.031,045 369.969,284	1	446.043,86 369.978,694	15.899

** Lungimile segmentelor sunt determinate în planul de proiecție Stereo 70 și sunt rotunjite la 1 milimetru.

*** Distanța dintre puncte este formată din segmente cumulate ce sunt mai mici decât valoarea 1 milimetru.

**DATE DESPRE IMOBILUL NR. 3360**

Oficiul de Cadastru și Publicitate Imobiliară VALCEA
Biroul de Cadastru și Publicitate Imobiliară Ramnicu Valcea

A. Partea I. Descrierea imobilului

TEREN Extravilan

Adresa: Jud. Valcea

Nr. Crt	Nr cadastral Nr. topografic	Suprafața* (mp)	Observații / Referințe
A1		4.997	Sector cadastral:23 Teren neimprejmuit;

B. Partea II. Proprietari și acte

Inscrieri privitoare la dreptul de proprietate și alte drepturi reale	Referințe
/	
Act Administrativ nr. 507/46454, din 19/06/1998 emis de CJSDPAT VALCEA (TITLU DE PROPRIETATE;);	
B1	A1
Intabulare, drept de PROPRIETATE, dobandit prin Reconstituire, cota actuala 1/1, cota initiala 1/1	
1) ANTONIE MARIA , LIPSA CNP; DEFUNCT:Da	

C. Partea III. SARCINI .

Inscrieri privind dezmembramintele dreptului de proprietate, drepturi reale de garanție și sarcini	Referințe
NU SUNT	

Anexa Nr. 1 La Partea I

Teren

Nr cadastral	Suprafața (mp)*	Observații / Referințe
	4.997	

* Suprafața este determinată în planul de proiecție Stereo 70.



Date referitoare la teren

Crt	Categorie folosință	Intravilan	Suprafața (mp)	Tarla	Parcelă	Nr. topo	Observații / Referințe
1	arabil	NU	4.997	19	22	-	

Lungime Segmente

1) Valorile lungimilor segmentelor sunt obținute din proiecție în plan.

Punct început	X / Y	Punct sfârșit	X / Y	Lungime segment (** (m)
1	446.031,045 369.969,284	2	445.887,146 370.184,958	259.272
2	445.887,146 370.184,958	3	445.872,824 370.176,558	16.604
3	445.872,824 370.176,558	4	445.869,891 370.174,136	3.804
4	445.869,891 370.174,136	5	445.900,97 370.128,438	55.265
5	445.900,97 370.128,438	6	446.016,484 369.958,592	205.405

Punct început	X / Y	Punct sfârșit	X / Y	Lungime segment (** (m)
6	446.016,484 369.958,592	1	446.031,045 369.969,284	18.065

** Lungimile segmentelor sunt determinate în planul de proiecție Stereo 70 și sunt rotunjite la 1 milimetru.

*** Distanța dintre puncte este formată din segmente cumulate ce sunt mai mici decât valoarea 1 milimetru.

**DATE DESPRE IMOBILUL NR. 3361**

Oficiul de Cadastru și Publicitate Imobiliară VALCEA
Biroul de Cadastru și Publicitate Imobiliară Ramnicu Valcea

A. Partea I. Descrierea imobilului

TEREN Extravilan

Adresa: Jud. Valcea

Nr. Crt	Nr cadastral Nr. topografic	Suprafața* (mp)	Observații / Referințe
A1		7.500	Sector cadastral:23 Teren neimprejmut;

B. Partea II. Proprietari și acte

Inscrieri privitoare la dreptul de proprietate și alte drepturi reale		Referințe
/		
Act Administrativ nr. 947/46817, din 24/07/2003 emis de CJSDPAT VALCEA (TITLU DE PROPRIETATE;);		
B1	Intabulare, drept de PROPRIETATE, dobandit prin Reconstituire, cota actuala 1/1, cota initiala 1/1	A1
	1) DOGARU CONSTANTIN, LIPSA CNP; 2) LUCA MARIA, LIPSA CNP; 3) MELENTE ELENA, LIPSA CNP; 4) BĂIȚĂ FLOAREA, LIPSA CNP;	

C. Partea III. SARCINI .

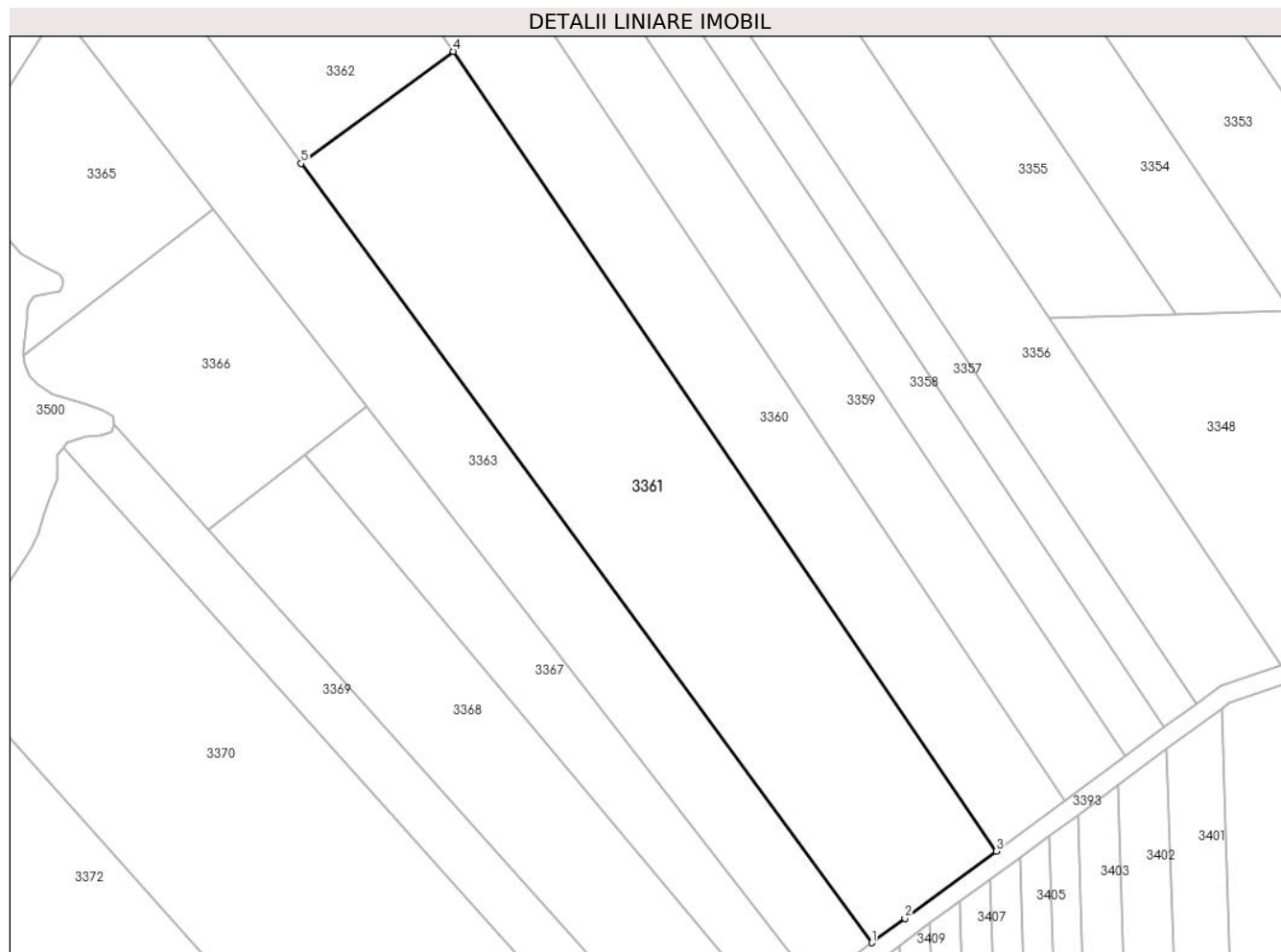
Inscrieri privind dezmembramintele dreptului de proprietate, drepturi reale de garanție și sarcini	Referințe
NU SUNT	

Anexa Nr. 1 La Partea I

Teren

Nr cadastral	Suprafața (mp)*	Observații / Referințe
	7.500	

* Suprafața este determinată în planul de proiecție Stereo 70.



Date referitoare la teren

Crt	Categorie folosință	Intravilan	Suprafața (mp)	Tarla	Parcelă	Nr. topo	Observații / Referințe
1	arabil	NU	7.500	19	23	-	

Lungime Segmente

1) Valorile lungimilor segmentelor sunt obținute din proiecție în plan.

Punct început	X / Y	Punct sfârșit	X / Y	Lungime segment (** (m)
1	445.989,969 369.939,121	2	445.997,04 369.944,314	8.773
2	445.997,04 369.944,314	3	446.016,484 369.958,592	24.123
3	446.016,484 369.958,592	4	445.900,97 370.128,438	205.405
4	445.900,97 370.128,438	5	445.868,586 370.104,658	40.177
5	445.868,586 370.104,658	1	445.989,969 369.939,121	205.271

**** Lungimile segmentelor sunt determinate în planul de proiecție Stereo 70 și sunt rotunjite la 1 milimetru.**

***** Distanța dintre puncte este formată din segmente cumulate ce sunt mai mici decât valoarea 1 milimetru.**

**DATE DESPRE IMOBILUL NR. 3362**

Oficiul de Cadastru și Publicitate Imobiliară VALCEA
Biroul de Cadastru și Publicitate Imobiliară Ramnicu Valcea

A. Partea I. Descrierea imobilului

TEREN Extravilan

Adresa: Jud. Valcea

Nr. Crt	Nr cadastral Nr. topografic	Suprafața* (mp)	Observații / Referințe
A1		2.500	Sector cadastral:23 Teren neimprejmut;

B. Partea II. Proprietari și acte

Inscrieri privitoare la dreptul de proprietate și alte drepturi reale	Referințe	
/		
Act Administrativ nr. 2004, din 17/04/2024 emis de PRIMARIA COMUNEI DRAGOESTI (ADEVÉRINTA;);		
B1	Inscrierea posesiei, drept de PROPRIETATE, dobandit prin Lege, cota actuala 1/1, cota initiala 1/1 1) NEIDENTIFICAT , CIF:00000000000000	A1
Act Normativ nr. 7, din 13/03/1996 emis de PARLAMENTUL ROMANIEI (LEGE; (,art 13));		
B2	Se notează mențiunea de proprietar neidentificat.	A1

C. Partea III. SARCINI .

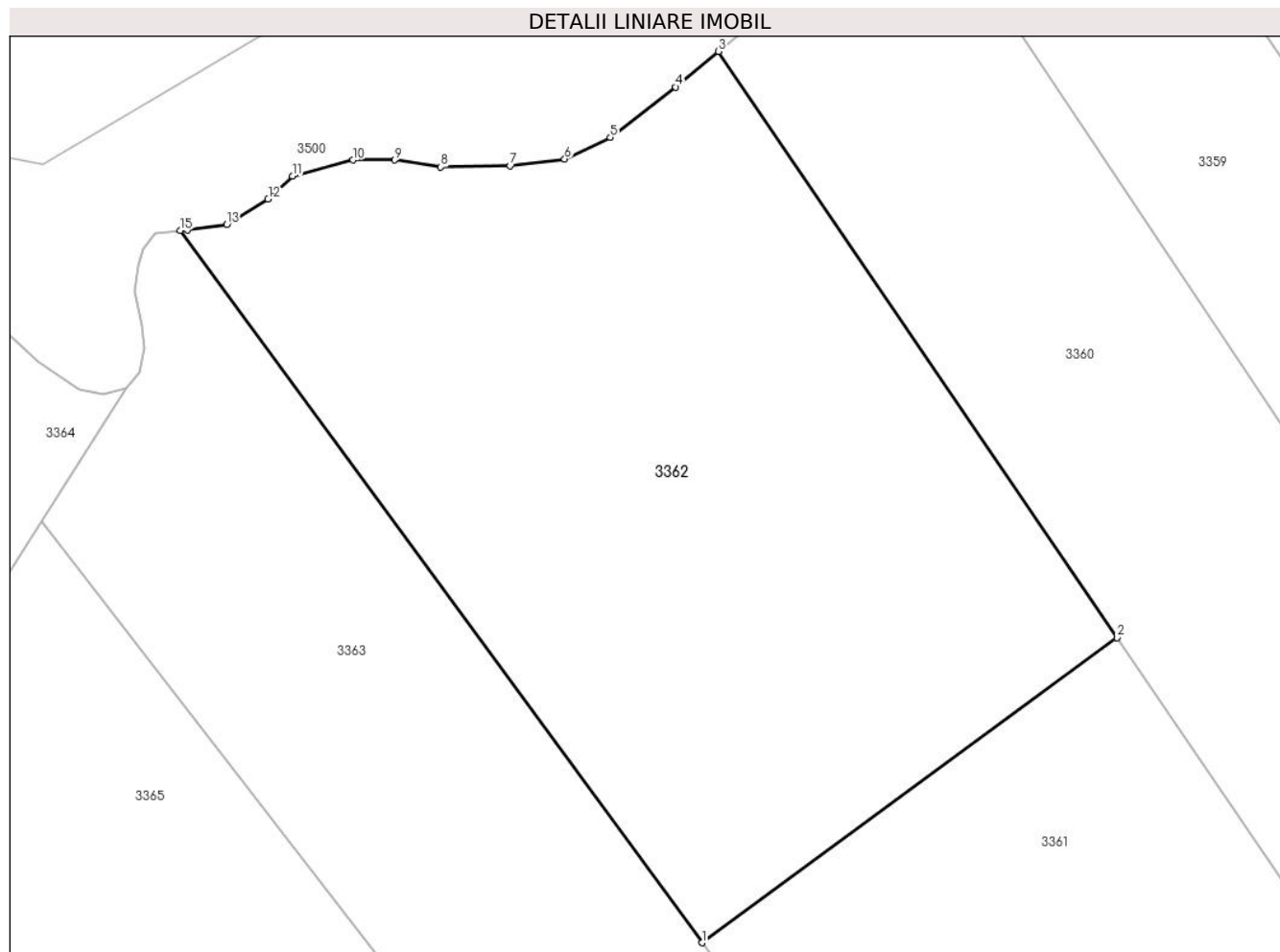
Inscrieri privind dezmembramintele dreptului de proprietate, drepturi reale de garanție și sarcini	Referințe
NU SUNT	

Anexa Nr. 1 La Partea I

Teren

Nr cadastral	Suprafața (mp)*	Observații / Referințe
	2.500	

* Suprafața este determinată în planul de proiecție Stereo 70.



Date referitoare la teren

Crt	Categorie folosință	Intra vilan	Suprafața (mp)	Tarla	Parcelă	Nr. topo	Observații / Referințe
1	arabil	NU	2.500	19	23/1	-	

Lungime Segmente

1) Valorile lungimilor segmentelor sunt obținute din proiecție în plan.

Punct început	X / Y	Punct sfârșit	X / Y	Lungime segment (** (m)
1	445.868,586 370.104,658	2	445.900,97 370.128,438	40.177
2	445.900,97 370.128,438	3	445.869,891 370.174,136	55.265
3	445.869,891 370.174,136	4	445.866,531 370.171,361	4.358
4	445.866,531 370.171,361	5	445.861,424 370.167,441	6.438
5	445.861,424 370.167,441	6	445.857,867 370.165,754	3.937

Punct început	X / Y	Punct sfârșit	X / Y	Lungime segment (** (m)
6	445.857,867 370.165,754	7	445.853,625 370.165,207	4.277
7	445.853,625 370.165,207	8	445.848,199 370.165,116	5.427
8	445.848,199 370.165,116	9	445.844,596 370.165,663	3.644
9	445.844,596 370.165,663	10	445.841,359 370.165,663	3.237
10	445.841,359 370.165,663	11	445.836,635 370.164,418	4.885
11	445.836,635 370.164,418	12	445.834,719 370.162,64	2.614
12	445.834,719 370.162,64	13	445.831,481 370.160,634	3.809
13	445.831,481 370.160,634	14	445.828,426 370.160,224	3.082
14	445.828,426 370.160,224	15	445.827,884 370.160,165	0.545
15	445.827,884 370.160,165	1	445.868,586 370.104,658	68.831

** Lungimile segmentelor sunt determinate în planul de proiecție Stereo 70 și sunt rotunjite la 1 milimetru.

*** Distanța dintre puncte este formată din segmente cumulate ce sunt mai mici decât valoarea 1 milimetru.

**DATE DESPRE IMOBILUL NR. 3363**

Oficiul de Cadastru și Publicitate Imobiliară VALCEA
Biroul de Cadastru și Publicitate Imobiliară Ramnicu Valcea

A. Partea I. Descrierea imobilului

TEREN Extravilan

Adresa: Jud. Valcea

Nr. Crt	Nr cadastral Nr. topografic	Suprafața* (mp)	Observații / Referințe
A1		5.000	Sector cadastral:23 Teren neimprejmit;

B. Partea II. Proprietari și acte

Inscrieri privitoare la dreptul de proprietate și alte drepturi reale		Referințe
/		
Act Notarial nr. 106, din 13/02/1998 emis de BNP CONSTANTIN BANU (CERTIFICAT DE MOSTENITOR;);		
B1	Intabulare, drept de PROPRIETATE, dobandit prin Succesiune, cota actuala 1/2, cota initiala 1/2 1) ISUF NICOLAE, LIPSA CNP;	A1
B2	Intabulare, drept de PROPRIETATE, dobandit prin Succesiune, cota actuala 1/2, cota initiala 1/2 1) RADULESCU ELENA, LIPSA CNP;	A1

C. Partea III. SARCINI .

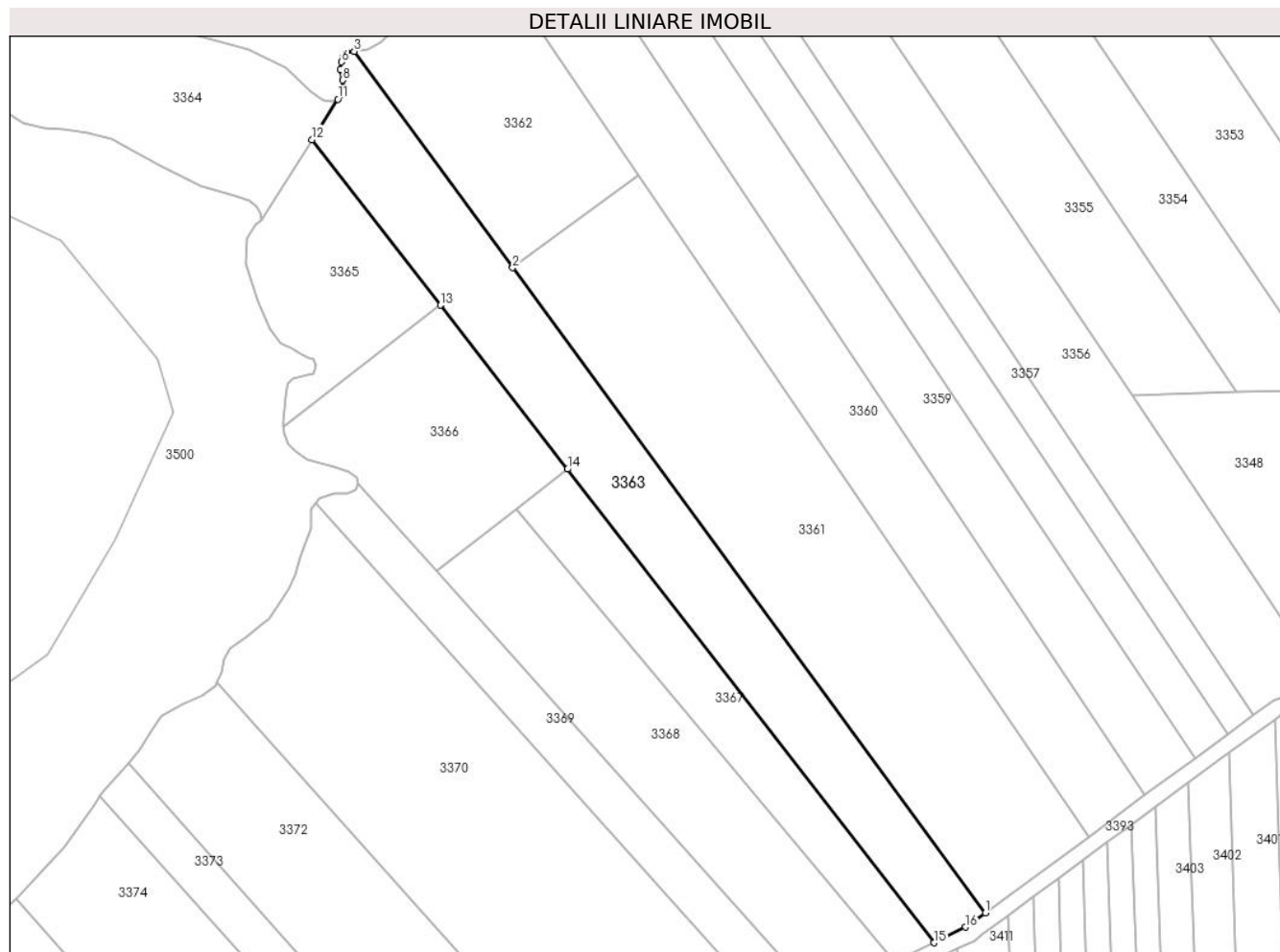
Inscrieri privind dezmembramintele dreptului de proprietate, drepturi reale de garanție și sarcini	Referințe
NU SUNT	

Anexa Nr. 1 La Partea I

Teren

Nr cadastral	Suprafața (mp)*	Observații / Referințe
	5.000	

* Suprafața este determinată în planul de proiecție Stereo 70.



Date referitoare la teren

Crt	Categorie folosință	Intravilan	Suprafața (mp)	Tarla	Parcelă	Nr. topo	Observații / Referințe
1	arabil	NU	5.000	19	24	-	

Lungime Segmente

1) Valorile lungimilor segmentelor sunt obținute din proiecție în plan.

Punct început	X / Y	Punct sfârșit	X / Y	Lungime segment (** (m)
1	445.989,969 369.939,121	2	445.868,586 370.104,658	205.271
2	445.868,586 370.104,658	3	445.827,884 370.160,165	68.831
3	445.827,884 370.160,165	4	445.825,918 370.159,95	1.978
4	445.825,918 370.159,95	5	445.825,006 370.158,72	1.531
5	445.825,006 370.158,72	6	445.824,596 370.157,443	1.341

Punct început	X / Y	Punct sfârșit	X / Y	Lungime segment (** (m)
6	445.824,596 370.157,443	7	445.824,322 370.155,437	2.025
7	445.824,322 370.155,437	8	445.824,869 370.152,793	2.7
8	445.824,869 370.152,793	9	445.825,097 370.150,969	1.838
9	445.825,097 370.150,969	10	445.824,732 370.149,146	1.859
10	445.824,732 370.149,146	11	445.823,638 370.147,915	1.647
11	445.823,638 370.147,915	12	445.817,046 370.137,542	12.29
12	445.817,046 370.137,542	13	445.850,004 370.095,022	53.798
13	445.850,004 370.095,022	14	445.882,614 370.052,953	53.228
14	445.882,614 370.052,953	15	445.976,802 369.931,439	153.743
15	445.976,802 369.931,439	16	445.984,948 369.935,434	9.073
16	445.984,948 369.935,434	1	445.989,969 369.939,121	6.229

** Lungimile segmentelor sunt determinate în planul de proiecție Stereo 70 și sunt rotunjite la 1 milimetru.

*** Distanța dintre puncte este formată din segmente cumulate ce sunt mai mici decât valoarea 1 milimetru.

**DATE DESPRE IMOBILUL NR. 3364**

Oficiul de Cadastru și Publicitate Imobiliară VALCEA
Biroul de Cadastru și Publicitate Imobiliară Ramnicu Valcea

A. Partea I. Descrierea imobilului

TEREN Extravilan

Adresa: Jud. Valcea

Nr. Crt	Nr cadastral Nr. topografic	Suprafața* (mp)	Observații / Referințe
A1		3.164	Sector cadastral:23 Teren neimprejmut;

B. Partea II. Proprietari și acte

Inscrieri privitoare la dreptul de proprietate și alte drepturi reale	Referințe
/	
Act Administrativ nr. 2004, din 17/04/2024 emis de PRIMARIA COMUNEI DRAGOESTI (ADEVÉRINTA;);	
B1	Inscrierea posesiei, drept de PROPRIETATE, dobandit prin Lege, cota actuala 1/1, cota initiala 1/1 1) NEIDENTIFICAT , CIF:00000000000000
Act Normativ nr. 7, din 13/03/1996 emis de PARLAMENTUL ROMANIEI (LEGE; (,art 13));	
B2	Se notează mențiunea de proprietar neidentificat.

C. Partea III. SARCINI .

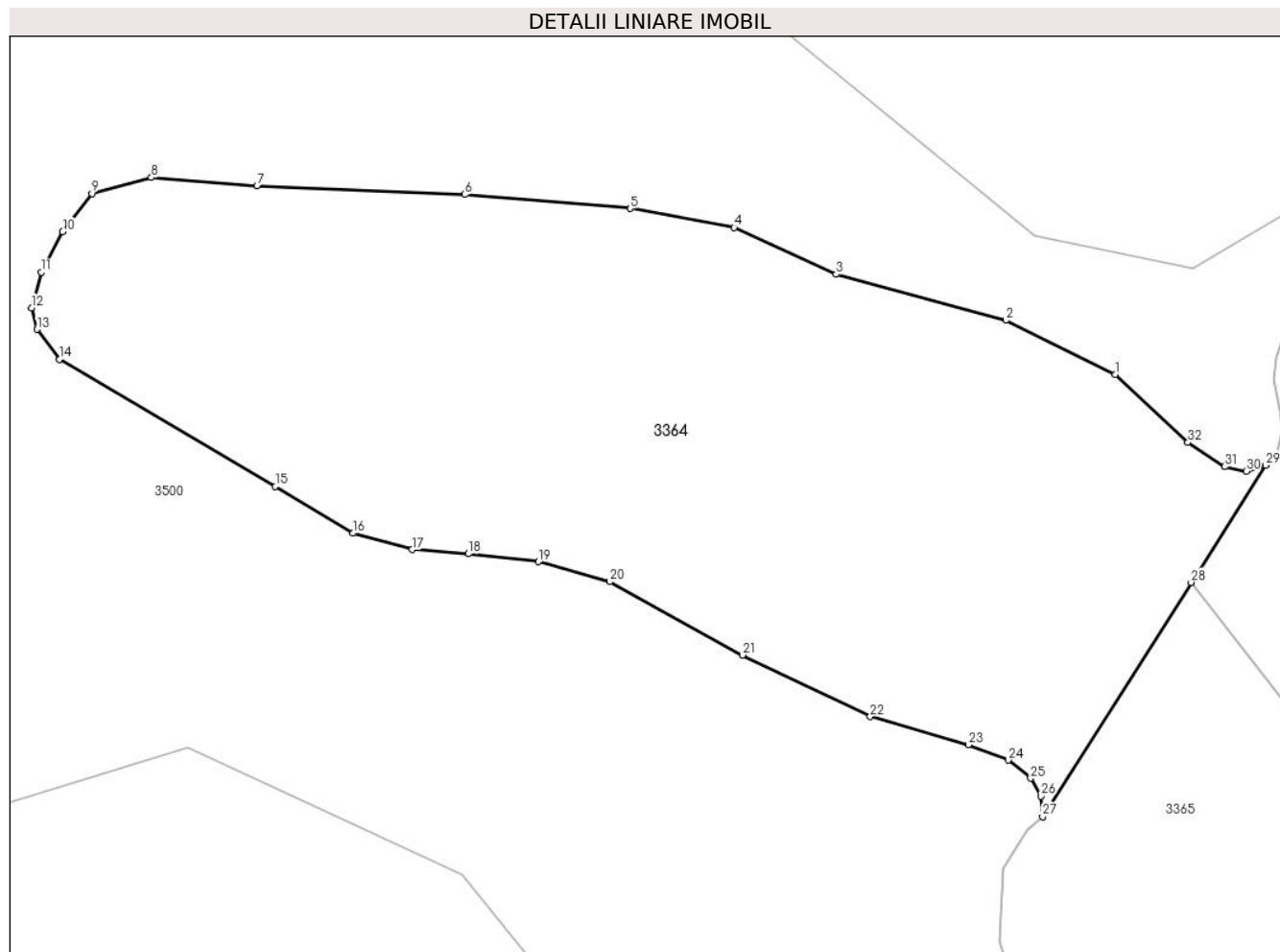
Inscrieri privind dezmembramintele dreptului de proprietate, drepturi reale de garanție și sarcini	Referințe
NU SUNT	

Anexa Nr. 1 La Partea I

Teren

Nr cadastral	Suprafața (mp)*	Observații / Referințe
	3.164	

* Suprafața este determinată în planul de proiecție Stereo 70.



Date referitoare la teren

Crt	Categorie folosință	Intravilan	Suprafața (mp)	Tarla	Parcelă	Nr. topo	Observații / Referințe
1	pașune	NU	3.164	19	-	-	

Lungime Segmente

1) Valorile lungimilor segmentelor sunt obținute din proiecție în plan.

Punct început	X / Y	Punct sfârșit	X / Y	Lungime segment (** (m)
1	445.810,322 370.155,938	2	445.800,63 370.160,724	10.809
3	445.785,627 370.164,782	4	445.776,598 370.168,931	9.937
5	445.767,422 370.170,611	6	445.752,747 370.171,841	14.726
7	445.734,363 370.172,603	8	445.725,018 370.173,335	9.374
9	445.719,755 370.171,929	10	445.717,177 370.168,561	4.241

Punct început	X / Y	Punct sfârșit	X / Y	Lungime segment (** (m)
2	445.800,63 370.160,724	3	445.785,627 370.164,782	15.542
4	445.776,598 370.168,931	5	445.767,422 370.170,611	9.329
6	445.752,747 370.171,841	7	445.734,363 370.172,603	18.4
8	445.725,018 370.173,335	9	445.719,755 370.171,929	5.448
10	445.717,177 370.168,561	11	445.715,273 370.164,959	4.074

Punct început	X / Y	Punct sfârșit	X / Y	Lungime segment (** (m)
11	445.715,273 370.164,959	12	445.714,424 370.161,826	3.246
13	445.714,892 370.159,922	14	445.716,884 370.157,286	3.304
15	445.735,987 370.146,023	16	445.742,844 370.141,894	8.004
17	445.748,09 370.140,449	18	445.753,088 370.140,077	5.012
19	445.759,284 370.139,375	20	445.765,593 370.137,619	6.549
21	445.777,325 370.131,135	22	445.788,643 370.125,684	12.562
23	445.797,318 370.123,206	24	445.800,877 370.121,84	3.812
25	445.802,842 370.120,238	26	445.803,749 370.118,667	1.814
27	445.803,9 370.116,854	28	445.817,046 370.137,542	24.511
29	445.823,638 370.147,915	30	445.821,905 370.147,368	1.817
31	445.819,99 370.147,778	32	445.816,752 370.149,921	3.883

Punct început	X / Y	Punct sfârșit	X / Y	Lungime segment (** (m)
12	445.714,424 370.161,826	13	445.714,892 370.159,922	1.961
14	445.716,884 370.157,286	15	445.735,987 370.146,023	22.176
16	445.742,844 370.141,894	17	445.748,09 370.140,449	5.441
18	445.753,088 370.140,077	19	445.759,284 370.139,375	6.236
20	445.765,593 370.137,619	21	445.777,325 370.131,135	13.405
22	445.788,643 370.125,684	23	445.797,318 370.123,206	9.022
24	445.800,877 370.121,84	25	445.802,842 370.120,238	2.535
26	445.803,749 370.118,667	27	445.803,9 370.116,854	1.819
28	445.817,046 370.137,542	29	445.823,638 370.147,915	12.29
30	445.821,905 370.147,368	31	445.819,99 370.147,778	1.958
32	445.816,752 370.149,921	1	445.810,322 370.155,938	8.806

** Lungimile segmentelor sunt determinate în planul de proiecție Stereo 70 și sunt rotunjite la 1 milimetru.

*** Distanța dintre puncte este formată din segmente cumulate ce sunt mai mici decât valoarea 1 milimetru.

**DATE DESPRE IMOBILUL NR. 3365**

Oficiul de Cadastru și Publicitate Imobiliară VALCEA
Biroul de Cadastru și Publicitate Imobiliară Ramnicu Valcea

A. Partea I. Descrierea imobilului

TEREN Extravilan

Adresa: Jud. Valcea

Nr. Crt	Nr cadastral Nr. topografic	Suprafața* (mp)	Observații / Referințe
A1		1.792	Sector cadastral:23 Teren neimprejmut;

B. Partea II. Proprietari și acte

Inscrieri privitoare la dreptul de proprietate și alte drepturi reale	Referințe
/	
Act Administrativ nr. 1022/46386, din 19/09/2002 emis de CJSDPAT VALCEA (TITLU DE PROPRIETATE;);	
B1	A1
Intabulare, drept de PROPRIETATE, dobandit prin Reconstituire, cota actuala 1/1, cota initiala 1/1	
1) STROESCU I. GHEORGHE DEFUNCT:Da 2) LAZLO GHEORGHITA, LIPSA CNP; 3) NUTU CONSTANTINA, LIPSA CNP; 4) SCARLAT ALEXANDRA, LIPSA CNP; 5) STROESCU I. ILIE, LIPSA CNP;	

C. Partea III. SARCINI .

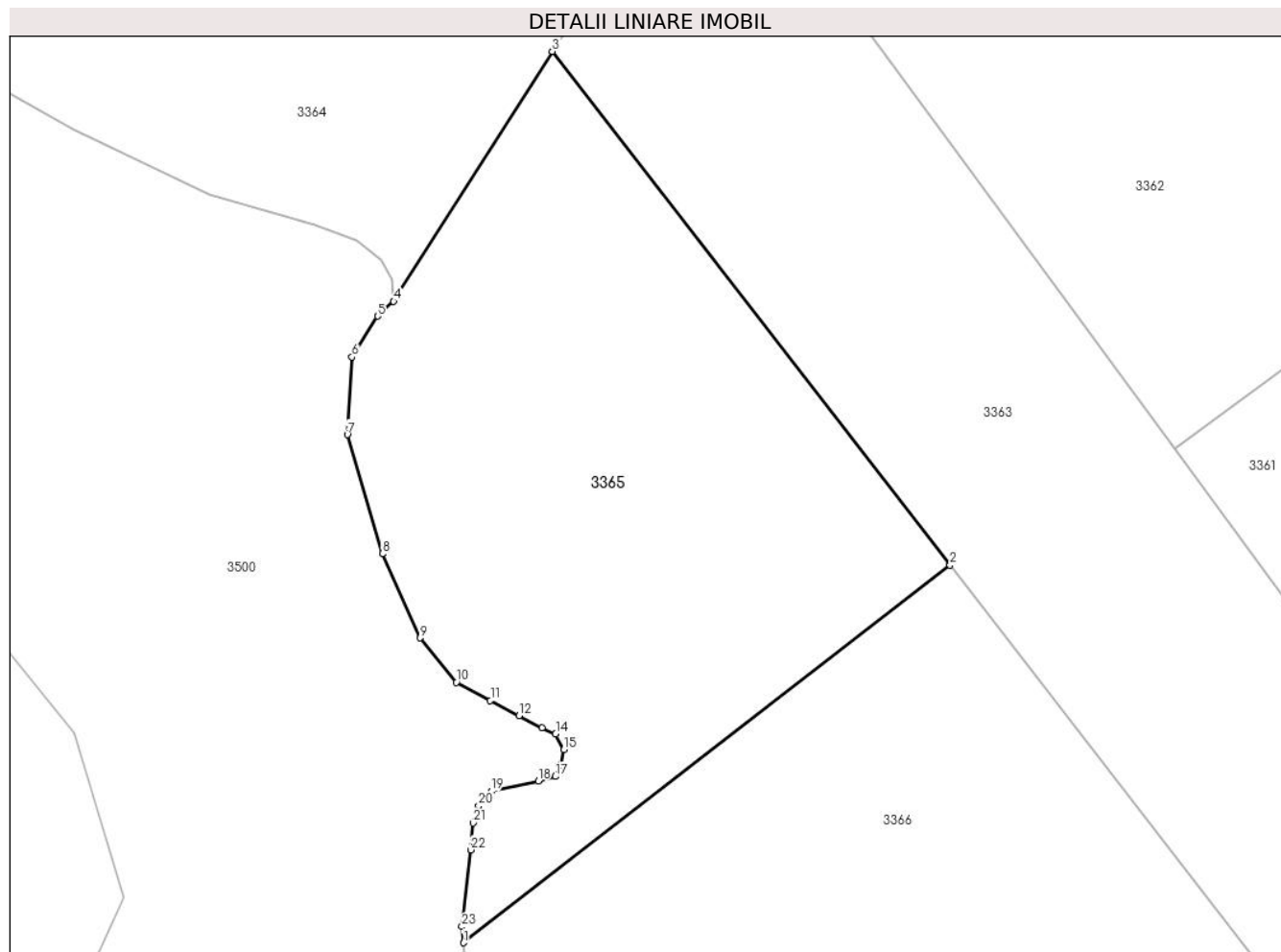
Inscrieri privind dezmembramintele dreptului de proprietate, drepturi reale de garanție și sarcini	Referințe
NU SUNT	

Anexa Nr. 1 La Partea I

Teren

Nr cadastral	Suprafața (mp)*	Observații / Referințe
	1.792	

* Suprafața este determinată în planul de proiecție Stereo 70.



Date referitoare la teren

Crt	Categorie folosință	Intravilan	Suprafața (mp)	Tarla	Parcelă	Nr. topo	Observații / Referințe
1	arabil	NU	1.792	19	27	-	

Lungime Segmente

1) Valorile lungimilor segmentelor sunt obținute din proiecție în plan.

Punct început	X / Y	Punct sfârșit	X / Y	Lungime segment (** (m)
1	445.809,702 370.063,782	2	445.850,004 370.095,022	50.992
3	445.817,046 370.137,542	4	445.803,9 370.116,854	24.511
5	445.802,57 370.115,645	6	445.800,454 370.112,261	3.991
7	445.800,061 370.105,824	8	445.802,965 370.095,963	10.28
9	445.806,087 370.089,01	10	445.809,098 370.085,342	4.746

Punct început	X / Y	Punct sfârșit	X / Y	Lungime segment (** (m)
2	445.850,004 370.095,022	3	445.817,046 370.137,542	53.798
4	445.803,9 370.116,854	5	445.802,57 370.115,645	1.797
6	445.800,454 370.112,261	7	445.800,061 370.105,824	6.449
8	445.802,965 370.095,963	9	445.806,087 370.089,01	7.622
10	445.809,098 370.085,342	11	445.811,919 370.083,837	3.197

Punct început	X / Y	Punct sfârșit	X / Y	Lungime segment (** (m)
11	445.811,919 370.083,837	12	445.814,301 370.082,577	2.695
13	445.816,19 370.081,565	14	445.817,318 370.081,055	1.238
15	445.817,989 370.079,753	16	445.817,752 370.078,511	1.264
17	445.817,298 370.077,545	18	445.815,878 370.077,17	1.469
19	445.811,973 370.076,323	20	445.810,947 370.075,12	1.581
21	445.810,474 370.073,7	22	445.810,297 370.071,472	2.235
23	445.809,559 370.065,122	1	445.809,702 370.063,782	1.348

Punct început	X / Y	Punct sfârșit	X / Y	Lungime segment (** (m)
12	445.814,301 370.082,577	13	445.816,19 370.081,565	2.143
14	445.817,318 370.081,055	15	445.817,989 370.079,753	1.465
16	445.817,752 370.078,511	17	445.817,298 370.077,545	1.067
18	445.815,878 370.077,17	19	445.811,973 370.076,323	3.996
20	445.810,947 370.075,12	21	445.810,474 370.073,7	1.497
22	445.810,297 370.071,472	23	445.809,559 370.065,122	6.393

** Lungimile segmentelor sunt determinate în planul de proiecție Stereo 70 și sunt rotunjite la 1 milimetru.

*** Distanța dintre puncte este formată din segmente cumulate ce sunt mai mici decât valoarea 1 milimetru.

**DATE DESPRE IMOBILUL NR. 3366**

Oficiul de Cadastru și Publicitate Imobiliară VALCEA
Biroul de Cadastru și Publicitate Imobiliară Ramnicu Valcea

A. Partea I. Descrierea imobilului

TEREN Extravilan

Adresa: Jud. Valcea

Nr. Crt	Nr cadastral Nr. topografic	Suprafața* (mp)	Observații / Referințe
A1		2.452	Sector cadastral:23 Teren neimprejmuit;

B. Partea II. Proprietari și acte

Inscrieri privitoare la dreptul de proprietate și alte drepturi reale	Referințe
/	
Act Administrativ nr. 220/28735, din 24/06/1996 emis de CJSDPAT VALCEA (TITLU DE PROPRIETATE;);	
B1	A1
Intabulare, drept de PROPRIETATE, dobandit prin Reconstituire, cota actuala 1/1, cota initiala 1/1	
1) ORTOPAN DUMITRU, LIPSA CNP;	
2) FLOACĂ GHEORGHE, LIPSA CNP;	

C. Partea III. SARCINI .

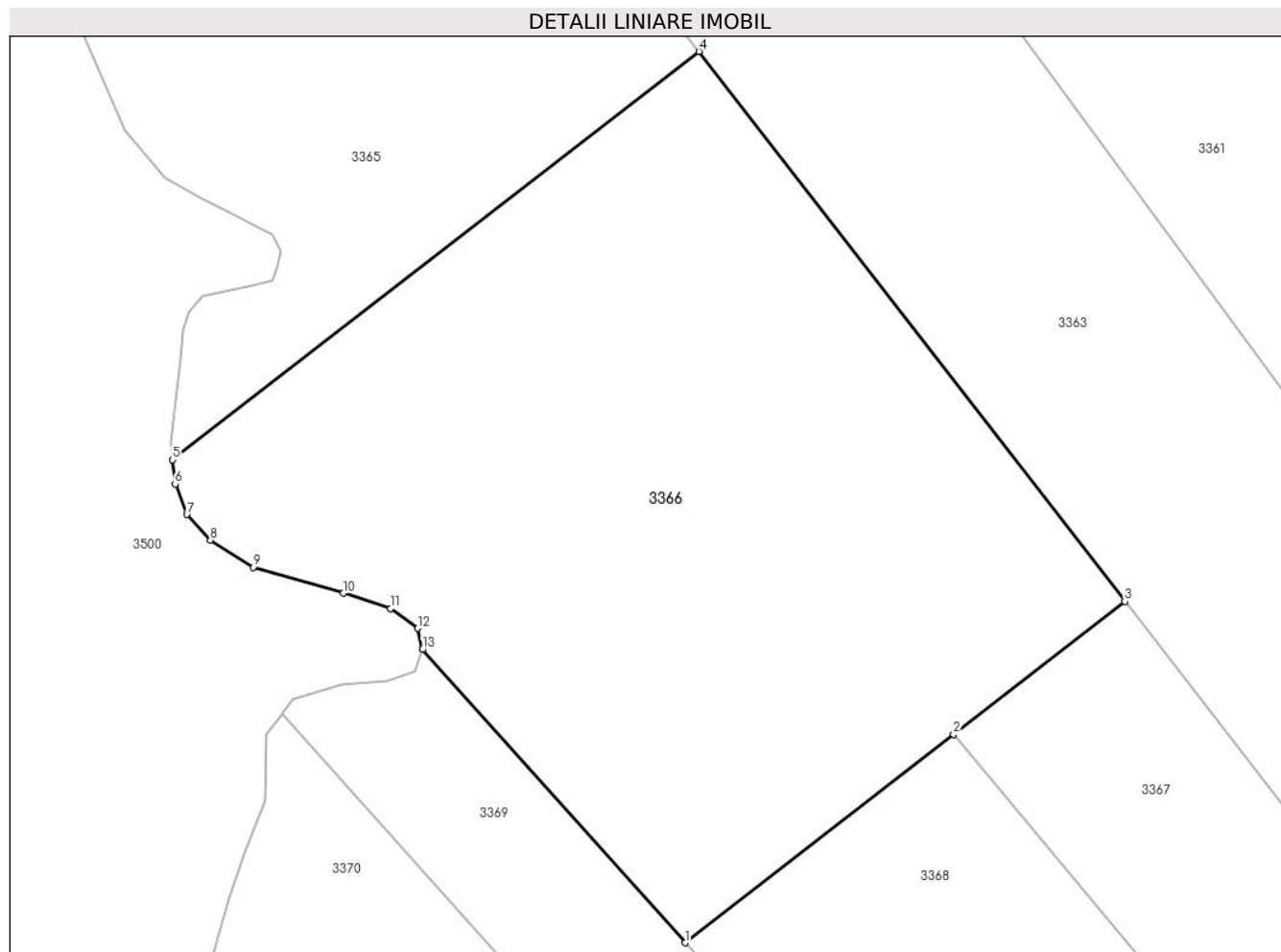
Inscrieri privind dezmembramintele dreptului de proprietate, drepturi reale de garanție și sarcini	Referințe
NU SUNT	

Anexa Nr. 1 La Partea I

Teren

Nr cadastral	Suprafața (mp)*	Observații / Referințe
	2.452	

* Suprafața este determinată în planul de proiecție Stereo 70.



Date referitoare la teren

Crt	Categorie folosință	Intravilan	Suprafața (mp)	Tarla	Parcelă	Nr. topo	Observații / Referințe
1	arabil	NU	2.452	19	26	-	

Lungime Segmente

1) Valorile lungimilor segmentelor sunt obținute din proiecție în plan.

Punct început	X / Y	Punct sfârșit	X / Y	Lungime segment (** (m)
1	445.848,938 370.026,85	2	445.869,508 370.042,794	26.026
2	445.869,508 370.042,794	3	445.882,614 370.052,953	16.582
3	445.882,614 370.052,953	4	445.850,004 370.095,022	53.228
4	445.850,004 370.095,022	5	445.809,702 370.063,782	50.992
5	445.809,702 370.063,782	6	445.809,899 370.061,924	1.868

Punct început	X / Y	Punct sfârșit	X / Y	Lungime segment (** (m)
6	445.809,899 370.061,924	7	445.810,792 370.059,602	2.488
7	445.810,792 370.059,602	8	445.812,597 370.057,638	2.667
8	445.812,597 370.057,638	9	445.815,866 370.055,566	3.87
9	445.815,866 370.055,566	10	445.822,79 370.053,594	7.199
10	445.822,79 370.053,594	11	445.826,37 370.052,401	3.774
11	445.826,37 370.052,401	12	445.828,477 370.050,903	2.585
12	445.828,477 370.050,903	13	445.828,833 370.049,278	1.664
13	445.828,833 370.049,278	1	445.848,938 370.026,85	30.12

** Lungimile segmentelor sunt determinate în planul de proiecție Stereo 70 și sunt rotunjite la 1 milimetru.

*** Distanța dintre puncte este formată din segmente cumulate ce sunt mai mici decât valoarea 1 milimetru.

**DATE DESPRE IMOBILUL NR. 3367**

Oficiul de Cadastru și Publicitate Imobiliară VALCEA
Biroul de Cadastru și Publicitate Imobiliară Ramnicu Valcea

A. Partea I. Descrierea imobilului

TEREN Extravilan

Adresa: Jud. Valcea

Nr. Crt	Nr cadastral Nr. topografic	Suprafața* (mp)	Observații / Referințe
A1		2.100	Sector cadastral:23 Teren neimprejmuit;

B. Partea II. Proprietari și acte

Inscrieri privitoare la dreptul de proprietate și alte drepturi reale	Referințe
/	
Act Administrativ nr. 513/46454, din 19/06/1998 emis de CJSDPAT VALCEA (TITLU DE PROPRIETATE;);	
B1	A1
Intabulare, drept de PROPRIETATE, dobandit prin Reconstituire, cota actuala 1/1, cota initiala 1/1	
1) VACAROIU GHEORGHE DEFUNCT:Da	

C. Partea III. SARCINI .

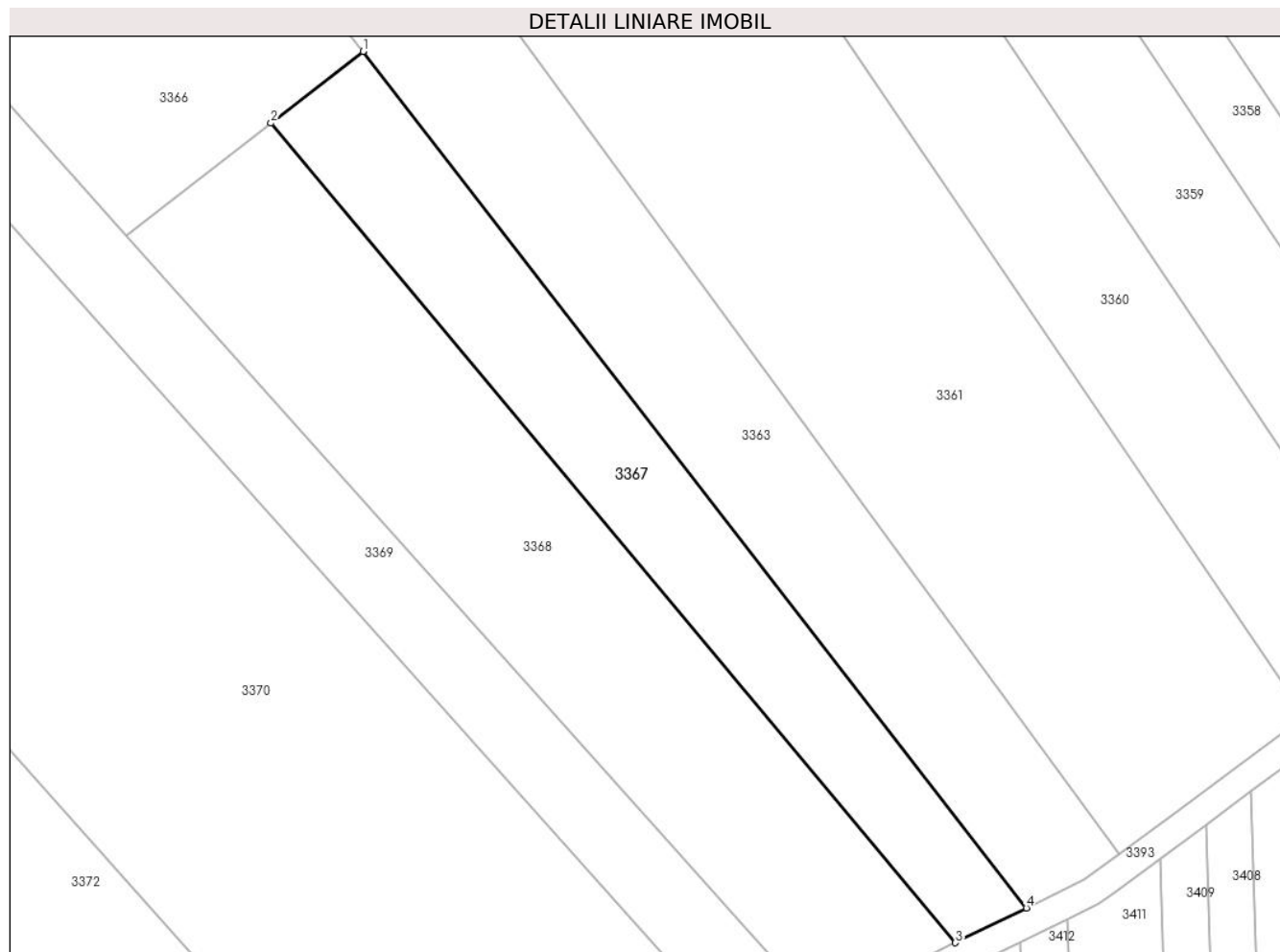
Inscrieri privind dezmembramintele dreptului de proprietate, drepturi reale de garanție și sarcini	Referințe
NU SUNT	

Anexa Nr. 1 La Partea I

Teren

Nr cadastral	Suprafața (mp)*	Observații / Referințe
	2.100	

* Suprafața este determinată în planul de proiecție Stereo 70.



Date referitoare la teren

Crt	Categorie folosință	Intra vilan	Suprafața (mp)	Tarla	Parcelă	Nr. topo	Observații / Referințe
1	arabil	NU	2.100	19	25	-	

Lungime Segmente

1) Valorile lungimilor segmentelor sunt obținute din proiecție în plan.

Punct început	X / Y	Punct sfârșit	X / Y	Lungime segment (** (m)
1	445.882,614 370.052,953	2	445.869,508 370.042,794	16.582
2	445.869,508 370.042,794	3	445.966,737 369.926,503	151.582
3	445.966,737 369.926,503	4	445.976,802 369.931,439	11.21
4	445.976,802 369.931,439	1	445.882,614 370.052,953	153.743

** Lungimile segmentelor sunt determinate în planul de proiecție Stereo 70 și sunt rotunjite la 1 milimetru.

***** Distanţa dintre puncte este formată din segmente cumulate ce sunt mai mici decât valoarea 1 milimetru.**

**DATE DESPRE IMOBILUL NR. 3368**

Oficiul de Cadastru și Publicitate Imobiliară VALCEA
Biroul de Cadastru și Publicitate Imobiliară Ramnicu Valcea

A. Partea I. Descrierea imobilului

TEREN Extravilan

Adresa: Jud. Valcea

Nr. Crt	Nr cadastral Nr. topografic	Suprafața* (mp)	Observații / Referințe
A1		3.500	Sector cadastral:23 Teren neimprejmut;

B. Partea II. Proprietari și acte

Inscrieri privitoare la dreptul de proprietate și alte drepturi reale		Referințe
/		
Act Administrativ nr. 2004, din 17/04/2024 emis de PRIMARIA COMUNEI DRAGOESTI (ADEVÉRINTA;);		
B1	Inscrierea posesiei, drept de PROPRIETATE, dobandit prin Lege, cota actuala 1/1, cota initiala 1/1 1) NEIDENTIFICAT , CIF:00000000000000	A1
Act Normativ nr. 7, din 13/03/1996 emis de PARLAMENTUL ROMANIEI (LEGE; (,art 13));		
B2	Se notează mențiunea de proprietar neidentificat.	A1

C. Partea III. SARCINI .

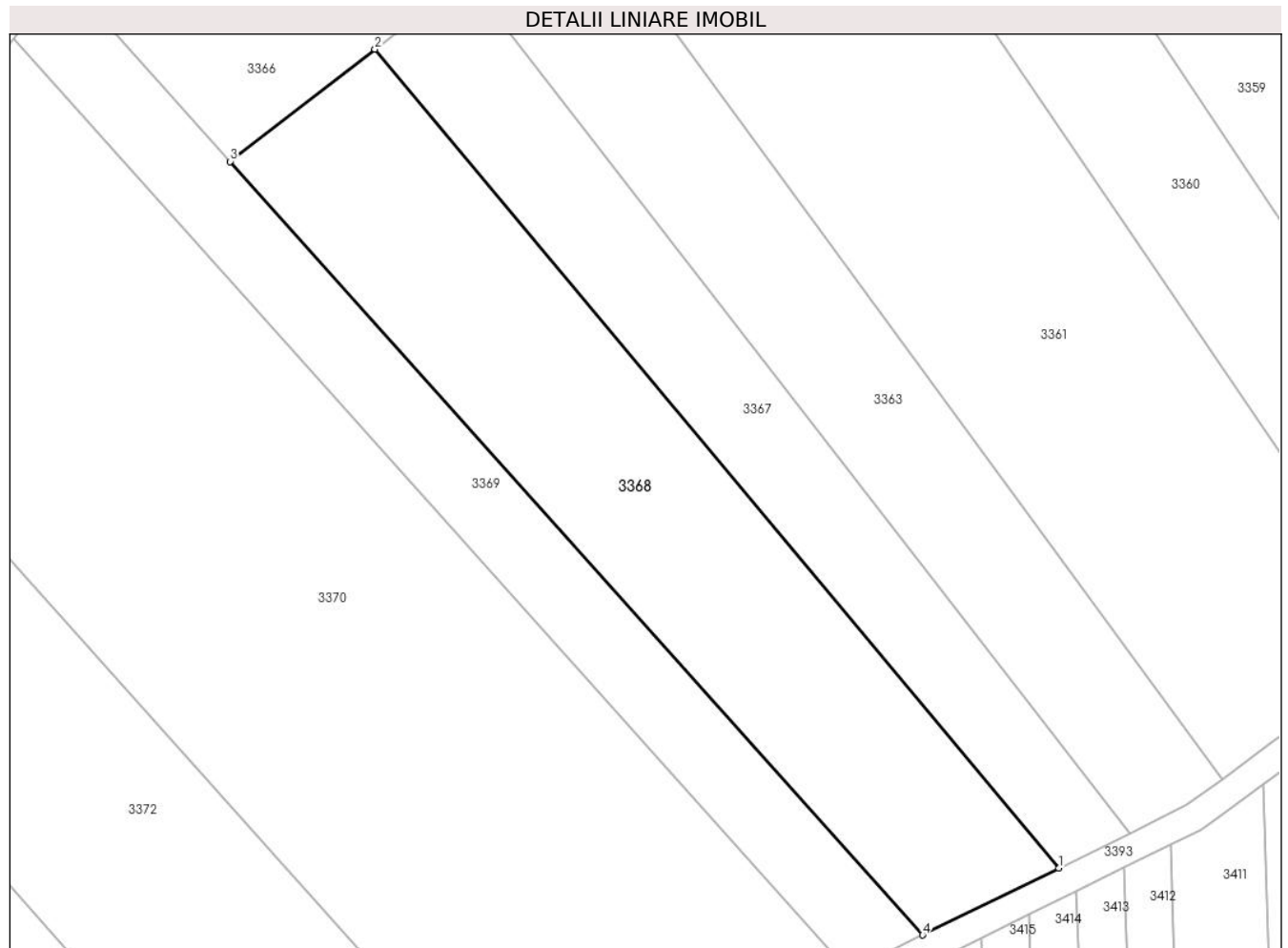
Inscrieri privind dezmembramintele dreptului de proprietate, drepturi reale de garanție și sarcini	Referințe
NU SUNT	

Anexa Nr. 1 La Partea I

Teren

Nr cadastral	Suprafața (mp)*	Observații / Referințe
	3.500	

* Suprafața este determinată în planul de proiecție Stereo 70.



Date referitoare la teren

Crt	Categorie folosință	Intra vilan	Suprafața (mp)	Tarla	Parcelă	Nr. topo	Observații / Referințe
1	arabil	NU	3.500	19	25/1	-	

Lungime Segmente

1) Valorile lungimilor segmentelor sunt obținute din proiecție în plan.

Punct început	X / Y	Punct sfârșit	X / Y	Lungime segment (** (m)
1	445.966,737 369.926,503	2	445.869,508 370.042,794	151.582
2	445.869,508 370.042,794	3	445.848,938 370.026,85	26.026
3	445.848,938 370.026,85	4	445.947,397 369.917,017	147.504
4	445.947,397 369.917,017	1	445.966,737 369.926,503	21.541

** Lungimile segmentelor sunt determinate în planul de proiecție Stereo 70 și sunt rotunjite la 1 milimetru.

***** Distanţa dintre puncte este formată din segmente cumulate ce sunt mai mici decât valoarea 1 milimetru.**

**DATE DESPRE IMOBILUL NR. 3369**

Oficiul de Cadastru și Publicitate Imobiliară VALCEA
Biroul de Cadastru și Publicitate Imobiliară Ramnicu Valcea

A. Partea I. Descrierea imobilului

TEREN Extravilan

Adresa: Jud. Valcea

Nr. Crt	Nr cadastral Nr. topografic	Suprafața* (mp)	Observații / Referințe
A1		2.000	Sector cadastral:23 Teren neimprejmuit;

B. Partea II. Proprietari și acte

Inscrieri privitoare la dreptul de proprietate și alte drepturi reale	Referințe
/	
Act Administrativ nr. 560/46454, din 09/03/1999 emis de CJSDPAT VALCEA (TITLU DE PROPRIETATE;);	
B1	A1
Intabulare, drept de PROPRIETATE, dobandit prin Reconstituire, cota actuala 1/1, cota initiala 1/1 1) STĂVARU ANICA, LIPSA CNP;	

C. Partea III. SARCINI .

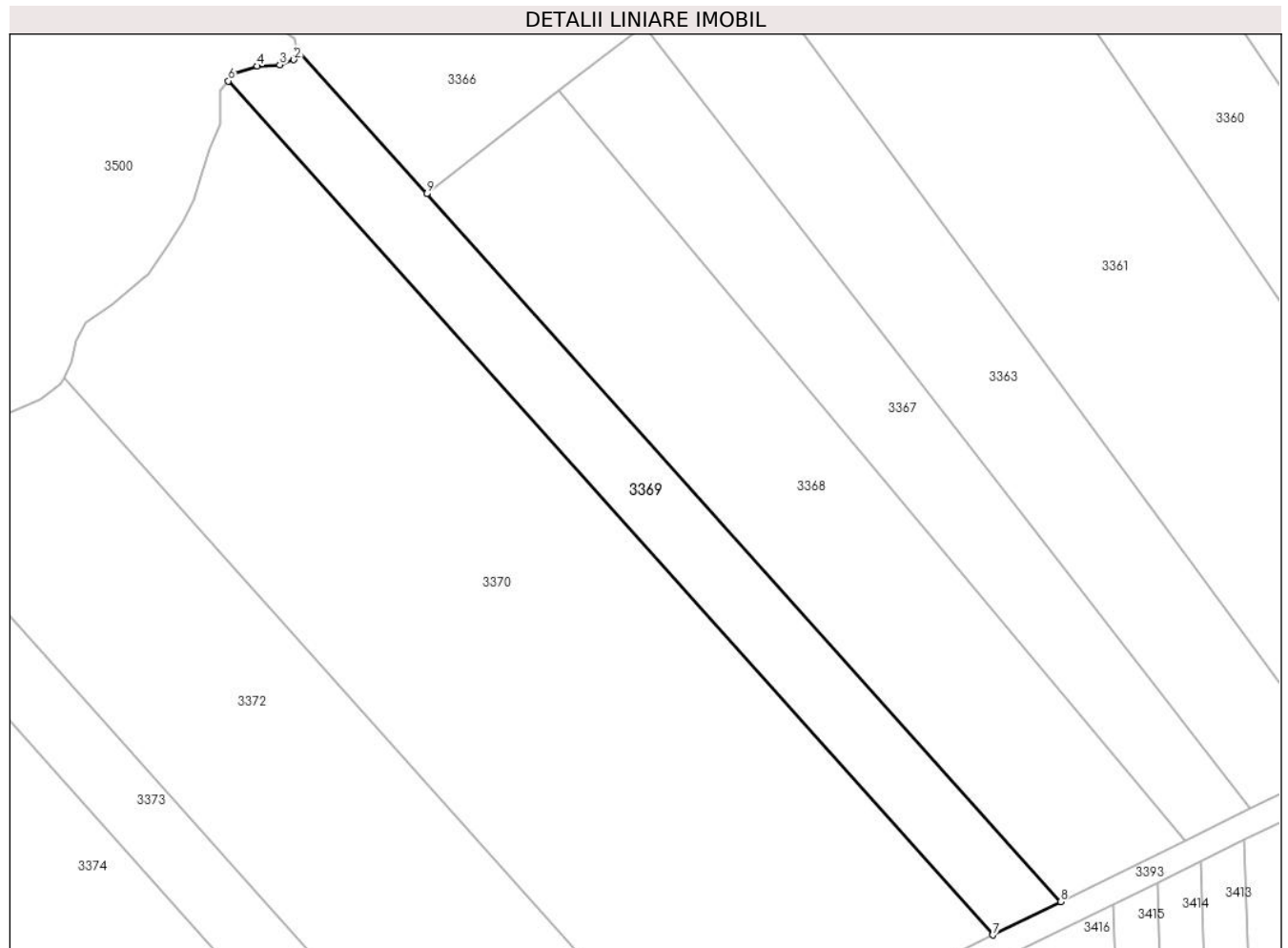
Inscrieri privind dezmembramintele dreptului de proprietate, drepturi reale de garanție și sarcini	Referințe
NU SUNT	

Anexa Nr. 1 La Partea I

Teren

Nr cadastral	Suprafața (mp)*	Observații / Referințe
	2.000	

* Suprafața este determinată în planul de proiecție Stereo 70.



Date referitoare la teren

Crt	Categorie folosință	Intra vilan	Suprafața (mp)	Tarla	Parcelă	Nr. topo	Observații / Referințe
1	arabil	NU	2.000	19	28	-	

Lungime Segmente

1) Valorile lungimilor segmentelor sunt obținute din proiecție în plan.

Punct început	X / Y	Punct sfârșit	X / Y	Lungime segment (** (m)
1	445.828,833 370.049,278	2	445.828,3 370.047,654	1.709
2	445.828,3 370.047,654	3	445.826,116 370.046,867	2.321
3	445.826,116 370.046,867	4	445.822,612 370.046,638	3.511
4	445.822,612 370.046,638	5	445.818,955 370.045,47	3.839
5	445.818,955 370.045,47	6	445.818,118 370.044,354	1.395

Punct început	X / Y	Punct sfârșit	X / Y	Lungime segment (** (m)
6	445.818,118 370.044,354	7	445.936,888 369.911,863	177.933
7	445.936,888 369.911,863	8	445.947,397 369.917,017	11.705
8	445.947,397 369.917,017	9	445.848,938 370.026,85	147.504
9	445.848,938 370.026,85	1	445.828,833 370.049,278	30.12

** Lungimile segmentelor sunt determinate în planul de proiecție Stereo 70 și sunt rotunjite la 1 milimetru.

*** Distanța dintre puncte este formată din segmente cumulate ce sunt mai mici decât valoarea 1 milimetru.

**DATE DESPRE IMOBILUL NR. 3370**

Oficiul de Cadastru și Publicitate Imobiliară VALCEA
Biroul de Cadastru și Publicitate Imobiliară Ramnicu Valcea

A. Partea I. Descrierea imobilului

TEREN Extravilan

Adresa: Jud. Valcea

Nr. Crt	Nr cadastral Nr. topografic	Suprafața* (mp)	Observații / Referințe
A1		7.990	Sector cadastral:23 Teren neimprejmut;

B. Partea II. Proprietari și acte

Inscrieri privitoare la dreptul de proprietate și alte drepturi reale	Referințe
/	
Act Administrativ nr. 2004, din 17/04/2024 emis de PRIMARIA COMUNEI DRAGOESTI (ADEVÉRINTA;);	
B1	Inscrierea posesiei, drept de PROPRIETATE, dobandit prin Lege, cota actuala 1/1, cota initiala 1/1 1) NEIDENTIFICAT , CIF:00000000000000
Act Normativ nr. 7, din 13/03/1996 emis de PARLAMENTUL ROMANIEI (LEGE; (,art 13));	
B2	Se notează mențiunea de proprietar neidentificat.

C. Partea III. SARCINI .

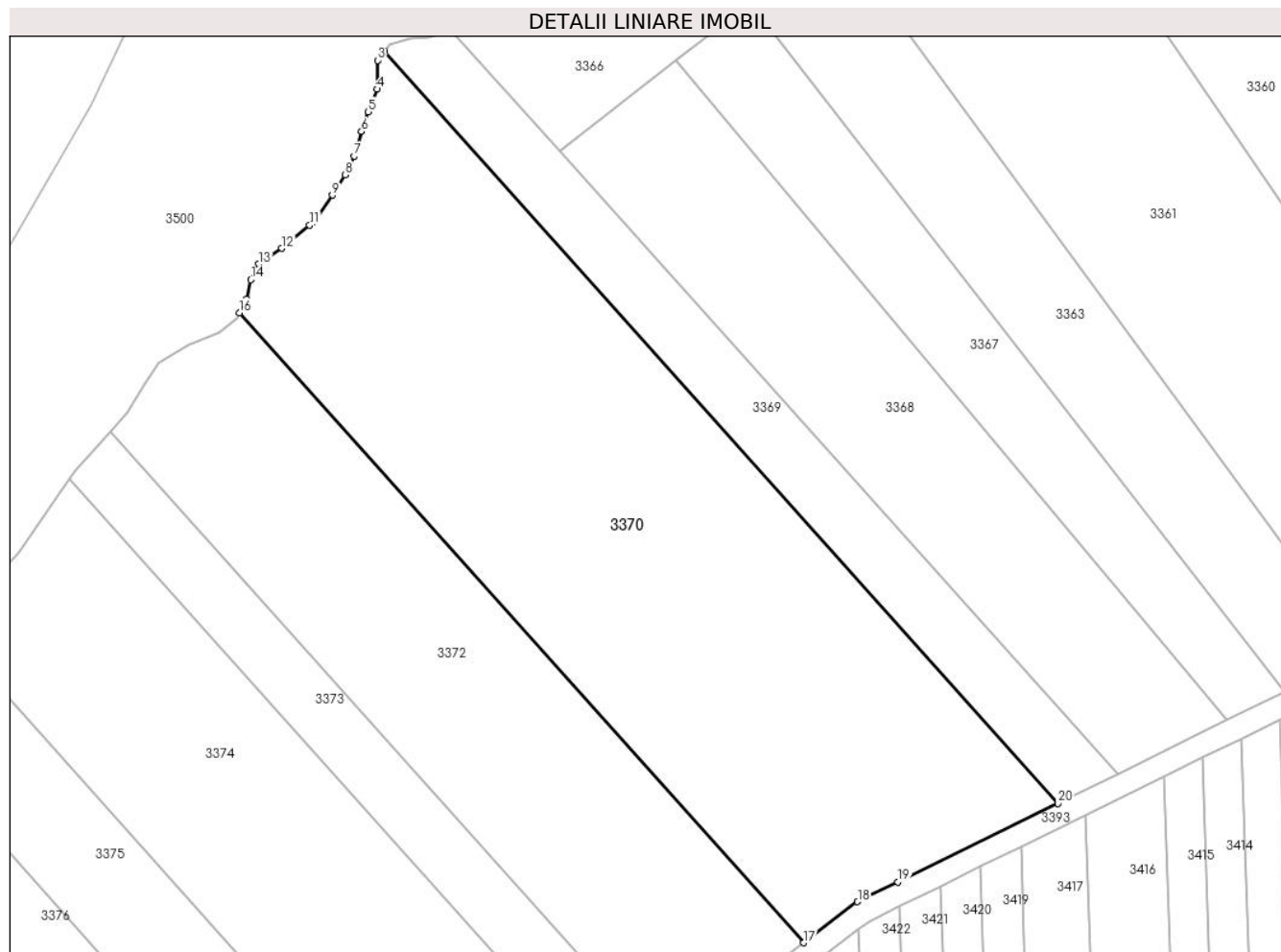
Inscrieri privind dezmembramintele dreptului de proprietate, drepturi reale de garanție și sarcini	Referințe
NU SUNT	

Anexa Nr. 1 La Partea I

Teren

Nr cadastral	Suprafața (mp)*	Observații / Referințe
	7.990	

* Suprafața este determinată în planul de proiecție Stereo 70.



Date referitoare la teren

Crt	Categorie folosință	Intra vilan	Suprafața (mp)	Tarla	Parcelă	Nr. topo	Observații / Referințe
1	arabil	NU	7.990	19	29,30	-	

Lungime Segmente

1) Valorile lungimilor segmentelor sunt obținute din proiecție în plan.

Punct început	X / Y	Punct sfârșit	X / Y	Lungime segment (** (m)
1	445.818,118 370.044,354	2	445.817,965 370.044,151	0.254
2	445.817,965 370.044,151	3	445.816,899 370.042,78	1.737
3	445.816,899 370.042,78	4	445.816,805 370.037,707	5.074
4	445.816,805 370.037,707	5	445.815,214 370.033,711	4.301
5	445.815,214 370.033,711	6	445.814,031 370.030,245	3.662

Punct început	X / Y	Punct sfârşit	X / Y	Lungime segment (** (m)
6	445.814,031 370.030,245	7	445.812,767 370.025,922	4.504
7	445.812,767 370.025,922	8	445.811,135 370.022,619	3.684
8	445.811,135 370.022,619	9	445.808,892 370.019,03	4.232
9	445.808,892 370.019,03	10	445.805,745 370.014,411	5.589
10	445.805,745 370.014,411	11	445.804,915 370.013,728	1.075
11	445.804,915 370.013,728	12	445.799,982 370.009,664	6.391
12	445.799,982 370.009,664	13	445.795,971 370.006,899	4.872
13	445.795,971 370.006,899	14	445.794,542 370.004,134	3.112
14	445.794,542 370.004,134	15	445.793,759 370.000,769	3.455
15	445.793,759 370.000,769	16	445.792,519 369.998,293	2.769
16	445.792,519 369.998,293	17	445.892,009 369.887,309	149.049
17	445.892,009 369.887,309	18	445.901,556 369.894,535	11.973
18	445.901,556 369.894,535	19	445.908,646 369.898,012	7.897
19	445.908,646 369.898,012	20	445.936,888 369.911,863	31.456
20	445.936,888 369.911,863	1	445.818,118 370.044,354	177.933

** Lungimile segmentelor sunt determinate în planul de proiecție Stereo 70 și sunt rotunjite la 1 milimetru.

*** Distanța dintre puncte este formată din segmente cumulate ce sunt mai mici decât valoarea 1 milimetru.

**DATE DESPRE IMOBILUL NR. 3372**

Oficiul de Cadastru și Publicitate Imobiliară VALCEA
Biroul de Cadastru și Publicitate Imobiliară Ramnicu Valcea

A. Partea I. Descrierea imobilului

TEREN Extravilan

Adresa: Jud. Valcea

Nr. Crt	Nr cadastral Nr. topografic	Suprafața* (mp)	Observații / Referințe
A1		4.599	Sector cadastral:23 Teren neimprejmuit;

B. Partea II. Proprietari și acte

Inscrieri privitoare la dreptul de proprietate și alte drepturi reale	Referințe
/	
Act Administrativ nr. 78/43053, din 08/08/1991 emis de CJSDPAT VALCEA (TITLU DE PROPRIETATE;);	
B1	A1
Intabulare, drept de PROPRIETATE, dobandit prin Reconstituire, cota actuala 1/1, cota initiala 1/1	
1) ANCUȚOIU I. PETRE DEFUNCT:Da	

C. Partea III. SARCINI .

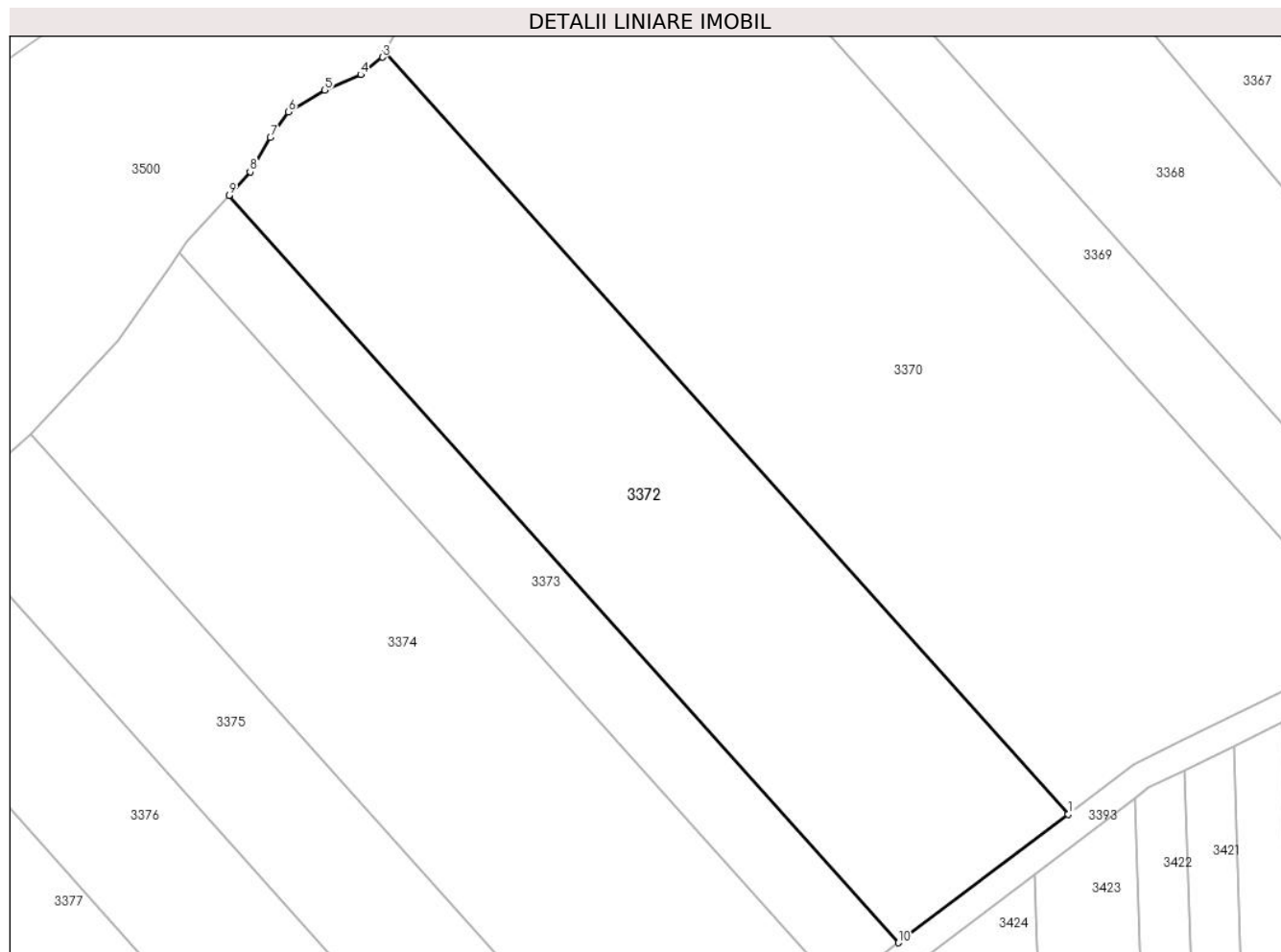
Inscrieri privind dezmembramintele dreptului de proprietate, drepturi reale de garanție și sarcini	Referințe
NU SUNT	

Anexa Nr. 1 La Partea I

Teren

Nr cadastral	Suprafața (mp)*	Observații / Referințe
	4.599	

* Suprafața este determinată în planul de proiecție Stereo 70.



Date referitoare la teren

Crt	Categorie folosință	Intravilan	Suprafața (mp)	Tarla	Parcelă	Nr. topo	Observații / Referințe
1	arabil	NU	4.599	19	31	-	

Lungime Segmente

1) Valorile lungimilor segmentelor sunt obținute din proiecție în plan.

Punct început	X / Y	Punct sfârșit	X / Y	Lungime segment (** (m)
1	445.892,009 369.887,309	2	445.792,519 369.998,293	149.049
2	445.792,519 369.998,293	3	445.792,095 369.997,447	0.946
3	445.792,095 369.997,447	4	445.788,956 369.994,901	4.042
4	445.788,956 369.994,901	5	445.783,714 369.992,651	5.704
5	445.783,714 369.992,651	6	445.778,384 369.989,483	6.2

Punct început	X / Y	Punct sfârșit	X / Y	Lungime segment (** (m)
6	445.778,384 369.989,483	7	445.775,778 369.985,753	4.55
7	445.775,778 369.985,753	8	445.772,819 369.980,764	5.801
8	445.772,819 369.980,764	9	445.769,773 369.977,362	4.566
9	445.769,773 369.977,362	10	445.867,28 369.868,591	146.078
10	445.867,28 369.868,591	1	445.892,009 369.887,309	31.014

** Lungimile segmentelor sunt determinate în planul de proiecție Stereo 70 și sunt rotunjite la 1 milimetru.

*** Distanța dintre puncte este formată din segmente cumulate ce sunt mai mici decât valoarea 1 milimetru.

**DATE DESPRE IMOBILUL NR. 3373**

Oficiul de Cadastru și Publicitate Imobiliară VALCEA
Biroul de Cadastru și Publicitate Imobiliară Ramnicu Valcea

A. Partea I. Descrierea imobilului

TEREN Extravilan

Adresa: Jud. Valcea

Nr. Crt	Nr cadastral Nr. topografic	Suprafața* (mp)	Observații / Referințe
A1		1.591	Sector cadastral:23 Teren neimprejmuit;

B. Partea II. Proprietari și acte

Inscrieri privitoare la dreptul de proprietate și alte drepturi reale	Referințe
/	
Act Administrativ nr. 507/46454, din 19/06/1998 emis de CJSDPAT VALCEA (TITLU DE PROPRIETATE;);	
B1	A1
Intabulare, drept de PROPRIETATE, dobandit prin Reconstituire, cota actuala 1/1, cota initiala 1/1	
1) ANTONIE MARIA , LIPSA CNP; DEFUNCT:Da	

C. Partea III. SARCINI .

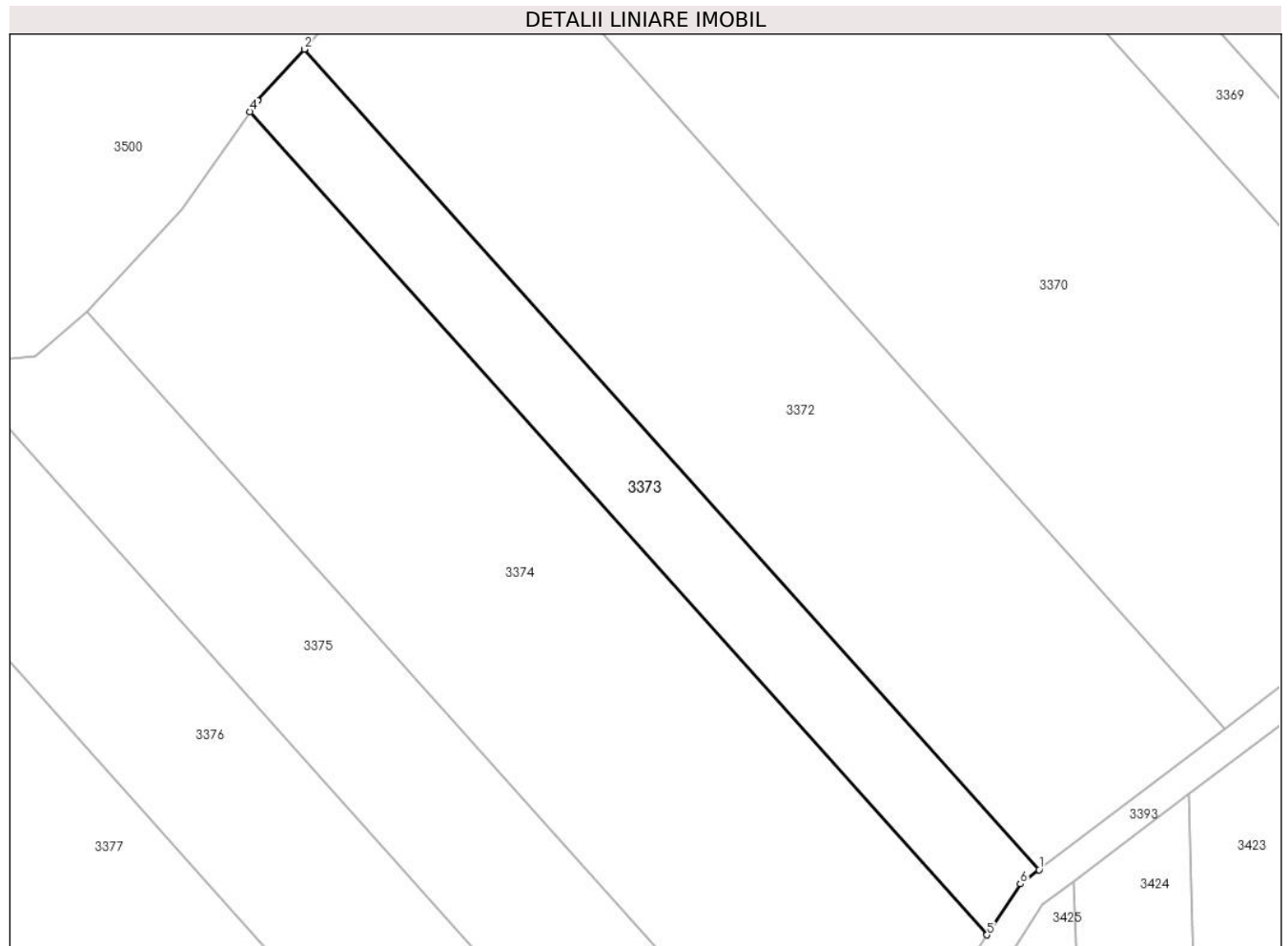
Inscrieri privind dezmembramintele dreptului de proprietate, drepturi reale de garanție și sarcini	Referințe
NU SUNT	

Anexa Nr. 1 La Partea I

Teren

Nr cadastral	Suprafața (mp)*	Observații / Referințe
	1.591	

* Suprafața este determinată în planul de proiecție Stereo 70.



Date referitoare la teren

Crt	Categorie folosință	Intra vilan	Suprafața (mp)	Tarla	Parcelă	Nr. topo	Observații / Referințe
1	arabil	NU	1.591	19	32	-	

Lungime Segmente

1) Valorile lungimilor segmentelor sunt obținute din proiecție în plan.

Punct început	X / Y	Punct sfârșit	X / Y	Lungime segment (** (m)
1	445.867,28 369.868,591	2	445.769,773 369.977,362	146.078
2	445.769,773 369.977,362	3	445.763,56 369.970,54	9.227
3	445.763,56 369.970,54	4	445.762,568 369.969,077	1.768
4	445.762,568 369.969,077	5	445.860,387 369.859,957	146.546
5	445.860,387 369.859,957	6	445.864,81 369.866,721	8.082

Punct început	X / Y	Punct sfârșit	X / Y	Lungime segment (** (m)
6	445.864,81 369.866,721	1	445.867,28 369.868,591	3.098

** Lungimile segmentelor sunt determinate în planul de proiecție Stereo 70 și sunt rotunjite la 1 milimetru.

*** Distanța dintre puncte este formată din segmente cumulate ce sunt mai mici decât valoarea 1 milimetru.

**DATE DESPRE IMOBILUL NR. 3374**

Oficiul de Cadastru și Publicitate Imobiliară VALCEA
 Biroul de Cadastru și Publicitate Imobiliară Ramnicu Valcea

A. Partea I. Descrierea imobilului

TEREN Extravilan

Adresa: Jud. Valcea

Nr. Crt	Nr cadastral Nr. topografic	Suprafața* (mp)	Observații / Referințe
A1		5.000	Sector cadastral:23 Teren neimprejmuit;

B. Partea II. Proprietari și acte

Inscrieri privitoare la dreptul de proprietate și alte drepturi reale	Referințe
/	
Act Administrativ nr. 13115/32, din 25/09/2000 emis de CJSDPAT OLT (TITLU DE PROPRIETATE;);	
B1	A1
Intabulare, drept de PROPRIETATE, dobandit prin Reconstituire, cota actuala 1/1, cota initiala 1/1 1) SANDU ELENA, LIPSA CNP;	

C. Partea III. SARCINI .

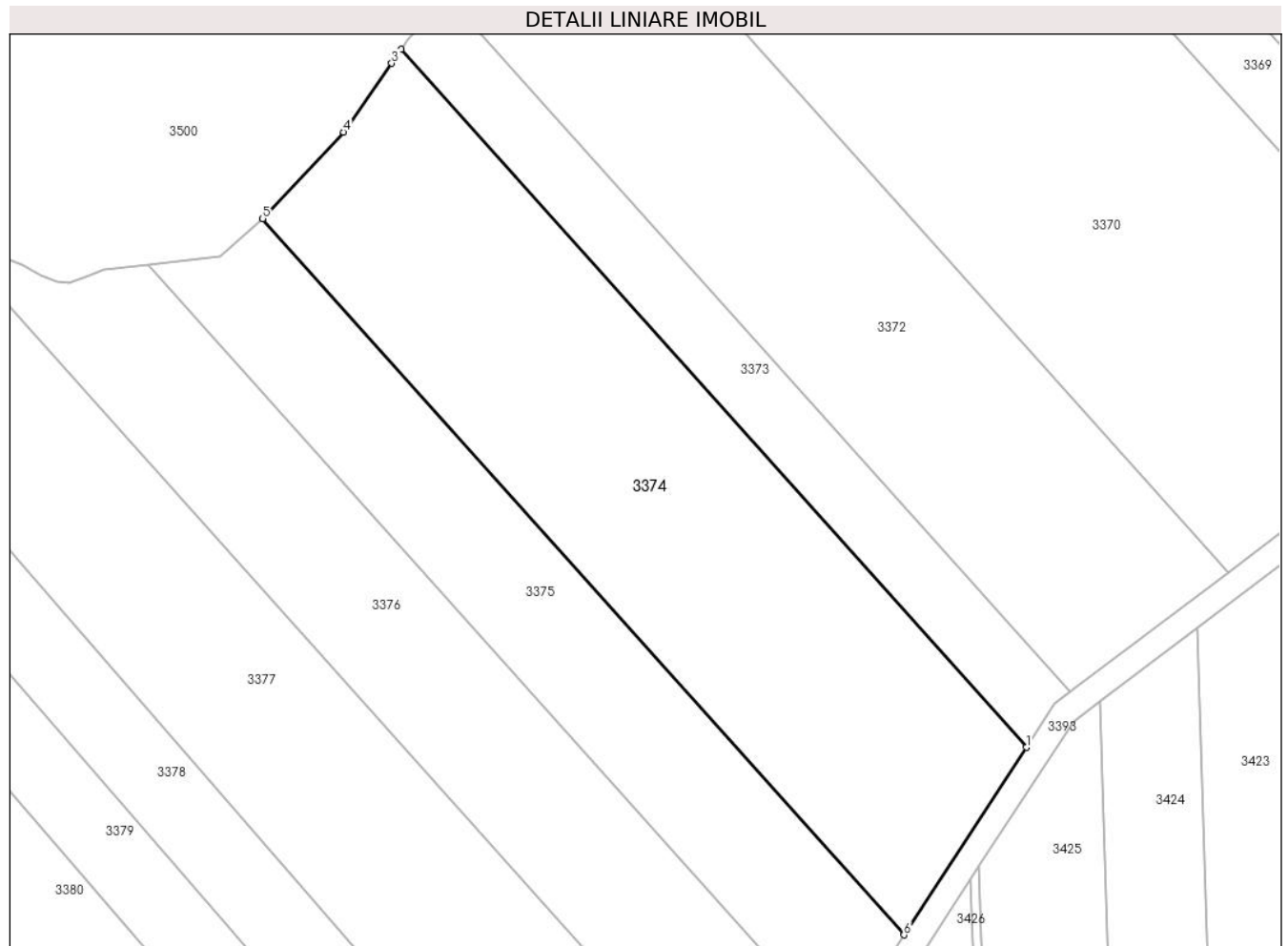
Inscrieri privind dezmembramintele dreptului de proprietate, drepturi reale de garanție și sarcini	Referințe
NU SUNT	

Anexa Nr. 1 La Partea I

Teren

Nr cadastral	Suprafața (mp)*	Observații / Referințe
	5.000	

* Suprafața este determinată în planul de proiecție Stereo 70.



Date referitoare la teren

Crt	Categorie folosință	Intravilan	Suprafața (mp)	Tarla	Parcelă	Nr. topo	Observații / Referințe
1	arabil	NU	5.000	19	33	-	TARLA 100, PARCELA 14 IN ACT

Lungime Segmente

1) Valorile lungimilor segmentelor sunt obținute din proiecție în plan.

Punct început	X / Y	Punct sfârșit	X / Y	Lungime segment (** (m)
1	445.860,387 369.859,957	2	445.762,568 369.969,077	146.546
2	445.762,568 369.969,077	3	445.761,077 369.966,879	2.656
3	445.761,077 369.966,879	4	445.753,525 369.956,114	13.15
4	445.753,525 369.956,114	5	445.740,883 369.942,592	18.511
5	445.740,883 369.942,592	6	445.841,228 369.830,654	150.33

Punct început	X / Y	Punct sfârșit	X / Y	Lungime segment (** (m)
6	445.841,228 369.830,654	1	445.860,387 369.859,957	35.01

** Lungimile segmentelor sunt determinate în planul de proiecție Stereo 70 și sunt rotunjite la 1 milimetru.

*** Distanța dintre puncte este formată din segmente cumulate ce sunt mai mici decât valoarea 1 milimetru.

**DATE DESPRE IMOBILUL NR. 3375**

Oficiul de Cadastru și Publicitate Imobiliară VALCEA
Biroul de Cadastru și Publicitate Imobiliară Ramnicu Valcea

A. Partea I. Descrierea imobilului

TEREN Extravilan

Adresa: Jud. Valcea

Nr. Crt	Nr cadastral Nr. topografic	Suprafața* (mp)	Observații / Referințe
A1		2.800	Sector cadastral:23 Teren neimprejmit;

B. Partea II. Proprietari și acte

Inscrieri privitoare la dreptul de proprietate și alte drepturi reale		Referințe
/		
Act Notarial nr. 28/2017, din 27/02/2017 emis de BIN PIRVU IOANA (CERTIFICAT DE MOSTENITOR;);		
B1	Intabulare, drept de PROPRIETATE, dobandit prin Succesiune, cota actuala 1/2, cota initiala 1/2 1) SANDRU ELISAVETA	A1
B2	Intabulare, drept de PROPRIETATE, dobandit prin Succesiune, cota actuala 1/2, cota initiala 1/2 1) BAITA ION	A1

C. Partea III. SARCINI .

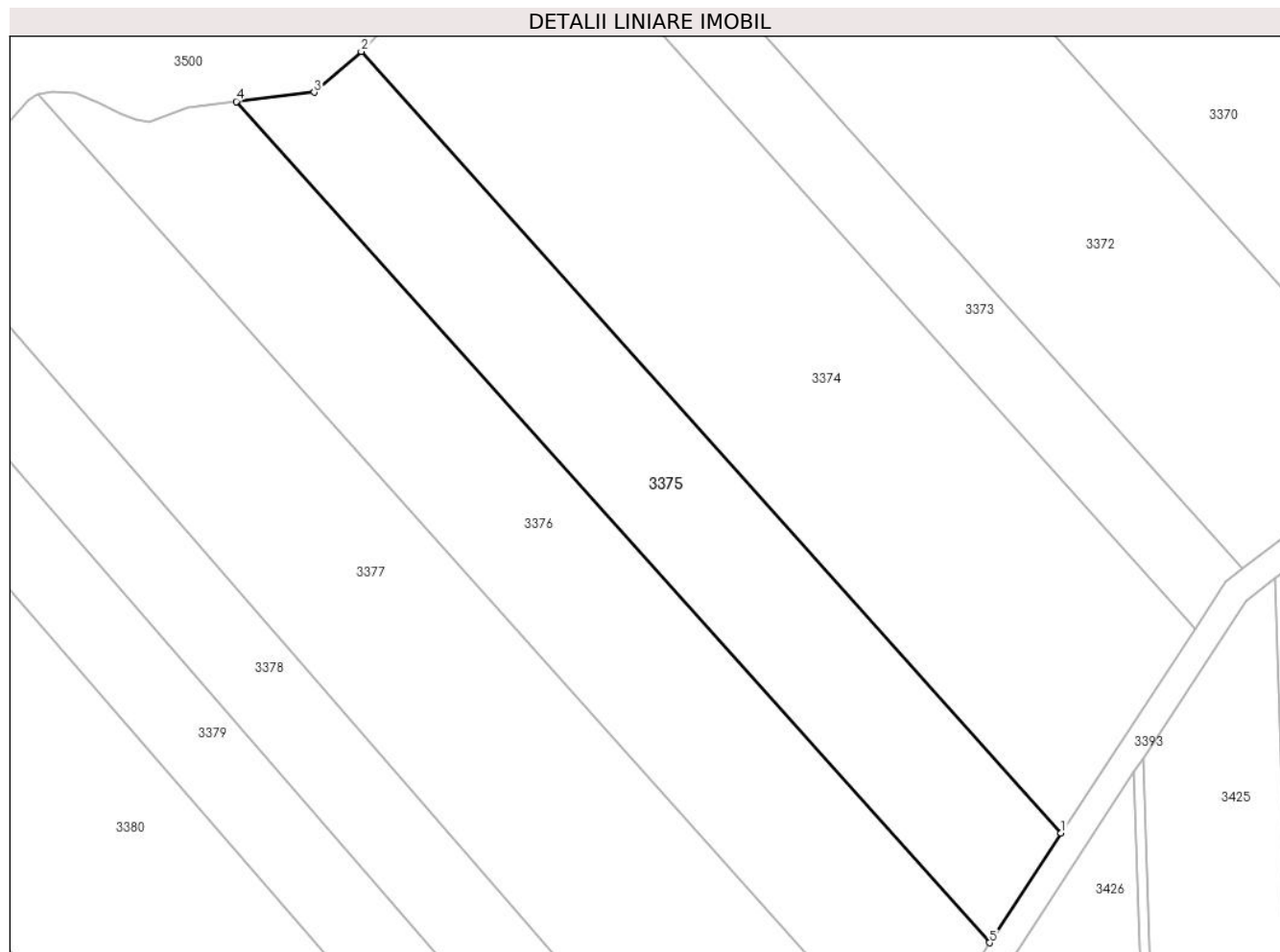
Inscrieri privind dezmembramintele dreptului de proprietate, drepturi reale de garanție și sarcini	Referințe
NU SUNT	

Anexa Nr. 1 La Partea I

Teren

Nr cadastral	Suprafața (mp)*	Observații / Referințe
	2.800	

* Suprafața este determinată în planul de proiecție Stereo 70.



Date referitoare la teren

Crt	Categorie folosință	Intravilan	Suprafața (mp)	Tarla	Parcelă	Nr. topo	Observații / Referințe
1	arabil	NU	2.800	19	34	-	

Lungime Segmente

1) Valorile lungimilor segmentelor sunt obținute din proiecție în plan.

Punct început	X / Y	Punct sfârșit	X / Y	Lungime segment (** (m)
1	445.841,228 369.830,654	2	445.740,883 369.942,592	150.33
2	445.740,883 369.942,592	3	445.734,149 369.936,735	8.925
3	445.734,149 369.936,735	4	445.722,968 369.935,427	11.257
4	445.722,968 369.935,427	5	445.830,963 369.814,954	161.792
5	445.830,963 369.814,954	1	445.841,228 369.830,654	18.758

**** Lungimile segmentelor sunt determinate în planul de proiecție Stereo 70 și sunt rotunjite la 1 milimetru.**

***** Distanța dintre puncte este formată din segmente cumulate ce sunt mai mici decât valoarea 1 milimetru.**

**DATE DESPRE IMOBILUL NR. 3376**

Oficiul de Cadastru și Publicitate Imobiliară VALCEA
Biroul de Cadastru și Publicitate Imobiliară Ramnicu Valcea

A. Partea I. Descrierea imobilului

TEREN Extravilan

Adresa: Jud. Valcea

Nr. Crt	Nr cadastral Nr. topografic	Suprafața* (mp)	Observații / Referințe
A1		3.550	Sector cadastral:23 Teren neimprejmut;

B. Partea II. Proprietari și acte

Inscrieri privitoare la dreptul de proprietate și alte drepturi reale	Referințe	
/		
Act Administrativ nr. 2004, din 17/04/2024 emis de PRIMARIA COMUNEI DRAGOESTI (ADEVÉRINTA;);		
B1	Inscrierea posesiei, drept de PROPRIETATE, dobandit prin Lege, cota actuala 1/1, cota initiala 1/1 1) NEIDENTIFICAT , CIF:00000000000000	A1
Act Normativ nr. 7, din 13/03/1996 emis de PARLAMENTUL ROMANIEI (LEGE; („art 13));		
B2	Se notează mențiunea de proprietar neidentificat.	A1

C. Partea III. SARCINI .

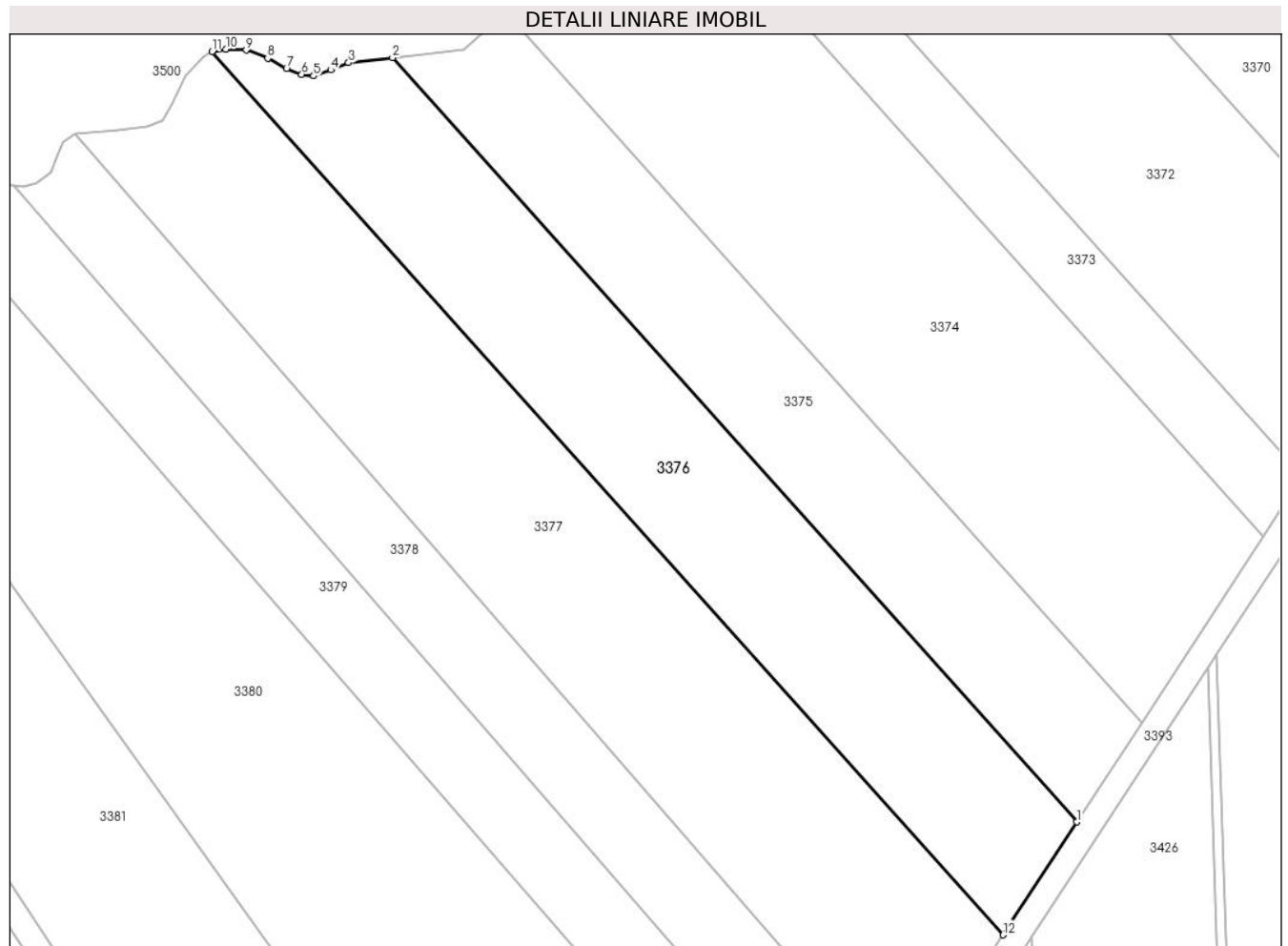
Inscrieri privind dezmembramintele dreptului de proprietate, drepturi reale de garanție și sarcini	Referințe
NU SUNT	

Anexa Nr. 1 La Partea I

Teren

Nr cadastral	Suprafața (mp)*	Observații / Referințe
	3.550	

* Suprafața este determinată în planul de proiecție Stereo 70.



Date referitoare la teren

Crt	Categorie folosință	Intravilan	Suprafața (mp)	Tarla	Parcelă	Nr. topo	Observații / Referințe
1	arabil	NU	3.550	19	35	-	

Lungime Segmente

1) Valorile lungimilor segmentelor sunt obținute din proiecție în plan.

Punct început	X / Y	Punct sfârșit	X / Y	Lungime segment (** (m)
1	445.830,963 369.814,954	2	445.722,968 369.935,427	161.792
2	445.722,968 369.935,427	3	445.716,027 369.934,615	6.988
3	445.716,027 369.934,615	4	445.713,243 369.933,48	3.006
4	445.713,243 369.933,48	5	445.710,512 369.932,534	2.89
5	445.710,512 369.932,534	6	445.708,646 369.932,75	1.878

Punct început	X / Y	Punct sfârșit	X / Y	Lungime segment (** (m)
6	445.708,646 369.932,75	7	445.706,24 369.933,669	2.576
7	445.706,24 369.933,669	8	445.703,266 369.935,317	3.4
8	445.703,266 369.935,317	9	445.699,859 369.936,615	3.646
9	445.699,859 369.936,615	10	445.696,642 369.936,75	3.22
10	445.696,642 369.936,75	11	445.694,52 369.936,388	2.153
11	445.694,52 369.936,388	12	445.819,329 369.797,16	186.981
12	445.819,329 369.797,16	1	445.830,963 369.814,954	21.26

** Lungimile segmentelor sunt determinate în planul de proiecție Stereo 70 și sunt rotunjite la 1 milimetru.

*** Distanța dintre puncte este formată din segmente cumulate ce sunt mai mici decât valoarea 1 milimetru.

**DATE DESPRE IMOBILUL NR. 3377**

Oficiul de Cadastru și Publicitate Imobiliară VALCEA
Biroul de Cadastru și Publicitate Imobiliară Ramnicu Valcea

A. Partea I. Descrierea imobilului

TEREN Extravilan

Adresa: Jud. Valcea

Nr. Crt	Nr cadastral Nr. topografic	Suprafața* (mp)	Observații / Referințe
A1		5.000	Sector cadastral:23 Teren neimprejmuit;

B. Partea II. Proprietari și acte

Inscrieri privitoare la dreptul de proprietate și alte drepturi reale	Referințe
/	
Act Administrativ nr. 243/28735, din 24/06/1996 emis de CJSDPAT VALCEA (TITLU DE PROPRIETATE;);	
B1	A1
Intabulare, drept de PROPRIETATE, dobandit prin Reconstituire, cota actuala 1/1, cota initiala 1/1	
1) PĂNOIU ILIE, LIPSA CNP;	

C. Partea III. SARCINI .

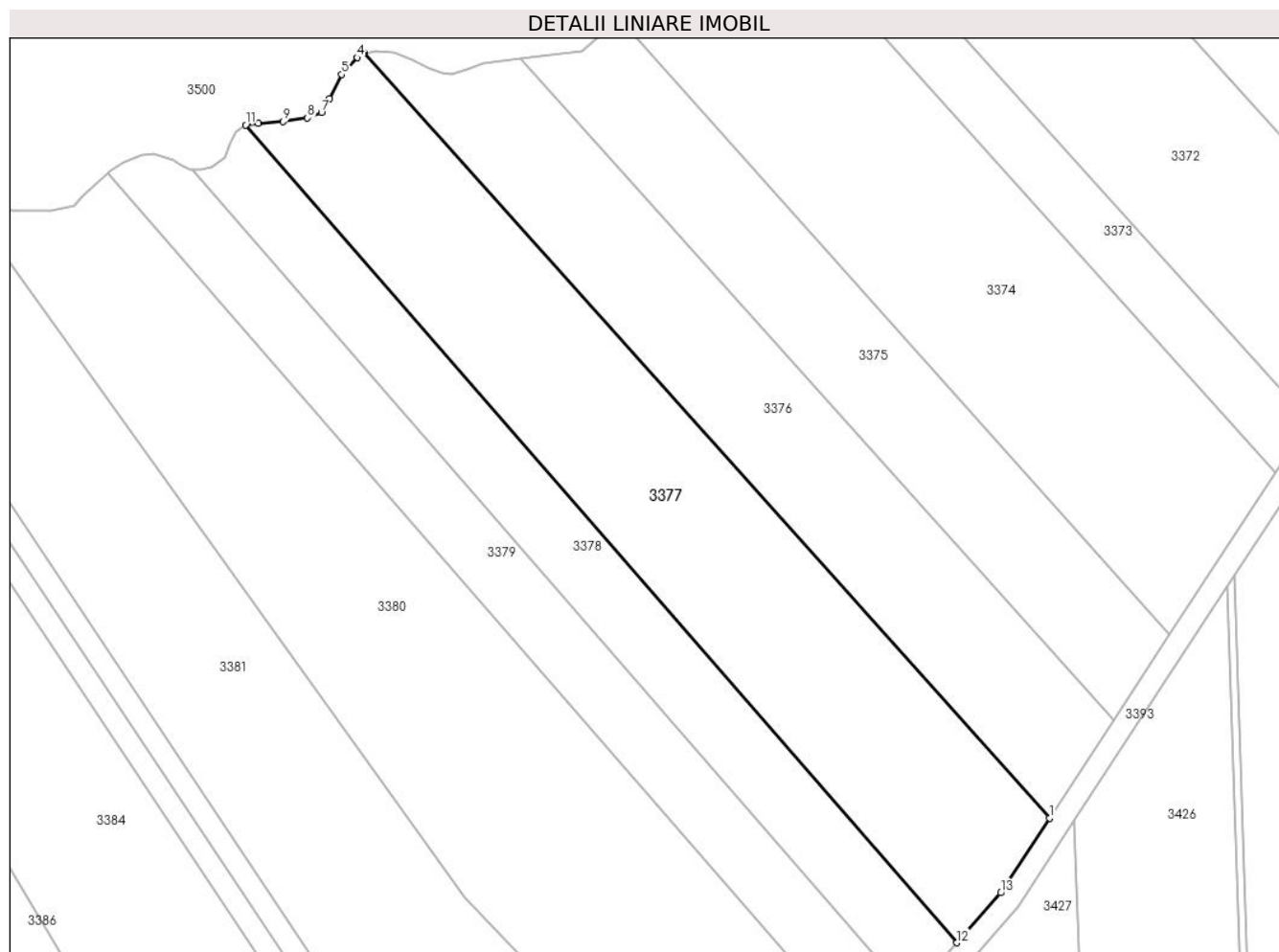
Inscrieri privind dezmembramintele dreptului de proprietate, drepturi reale de garanție și sarcini	Referințe
NU SUNT	

Anexa Nr. 1 La Partea I

Teren

Nr cadastral	Suprafața (mp)*	Observații / Referințe
	5.000	

* Suprafața este determinată în planul de proiecție Stereo 70.



Date referitoare la teren

Crt	Categorie folosință	Intravilan	Suprafața (mp)	Tarla	Parcelă	Nr. topo	Observații / Referințe
1	arabil	NU	5.000	19	36	-	

Lungime Segmente

1) Valorile lungimilor segmentelor sunt obținute din proiecție în plan.

Punct început	X / Y	Punct sfârșit	X / Y	Lungime segment (** (m)
1	445.819,329 369.797,16	2	445.694,52 369.936,388	186.981
2	445.694,52 369.936,388	3	445.694,263 369.936,345	0.261
3	445.694,263 369.936,345	4	445.693,181 369.935,588	1.321
4	445.693,181 369.935,588	5	445.690,383 369.932,501	4.166
5	445.690,383 369.932,501	6	445.688,166 369.928,15	4.883

Punct început	X / Y	Punct sfârșit	X / Y	Lungime segment (** (m)
6	445.688,166 369.928,15	7	445.686,679 369.925,555	2.991
7	445.686,679 369.925,555	8	445.684,137 369.924,609	2.712
8	445.684,137 369.924,609	9	445.679,676 369.923,96	4.508
9	445.679,676 369.923,96	10	445.675,158 369.923,584	4.534
10	445.675,158 369.923,584	11	445.672,906 369.923,337	2.266
11	445.672,906 369.923,337	12	445.802,424 369.774,444	197.342
12	445.802,424 369.774,444	13	445.810,42 369.783,533	12.106
13	445.810,42 369.783,533	1	445.819,329 369.797,16	16.281

** Lungimile segmentelor sunt determinate în planul de proiecție Stereo 70 și sunt rotunjite la 1 milimetru.

*** Distanța dintre puncte este formată din segmente cumulate ce sunt mai mici decât valoarea 1 milimetru.

**DATE DESPRE IMOBILUL NR. 3378**

Oficiul de Cadastru și Publicitate Imobiliară VALCEA
Biroul de Cadastru și Publicitate Imobiliară Ramnicu Valcea

A. Partea I. Descrierea imobilului

TEREN Extravilan

Adresa: Jud. Valcea

Nr. Crt	Nr cadastral Nr. topografic	Suprafața* (mp)	Observații / Referințe
A1		2.500	Sector cadastral:23 Teren neimprejmut;

B. Partea II. Proprietari și acte

Inscrieri privitoare la dreptul de proprietate și alte drepturi reale	Referințe	
/		
Act Administrativ nr. 2004, din 17/04/2024 emis de PRIMARIA COMUNEI DRAGOESTI (ADEVÉRINTA;);		
B1	Inscrierea posesiei, drept de PROPRIETATE, dobandit prin Lege, cota actuala 1/1, cota initiala 1/1 1) NEIDENTIFICAT , CIF:00000000000000	A1
Act Normativ nr. 7, din 13/03/1996 emis de PARLAMENTUL ROMANIEI (LEGE; (,art 13));		
B2	Se notează mențiunea de proprietar neidentificat.	A1

C. Partea III. SARCINI .

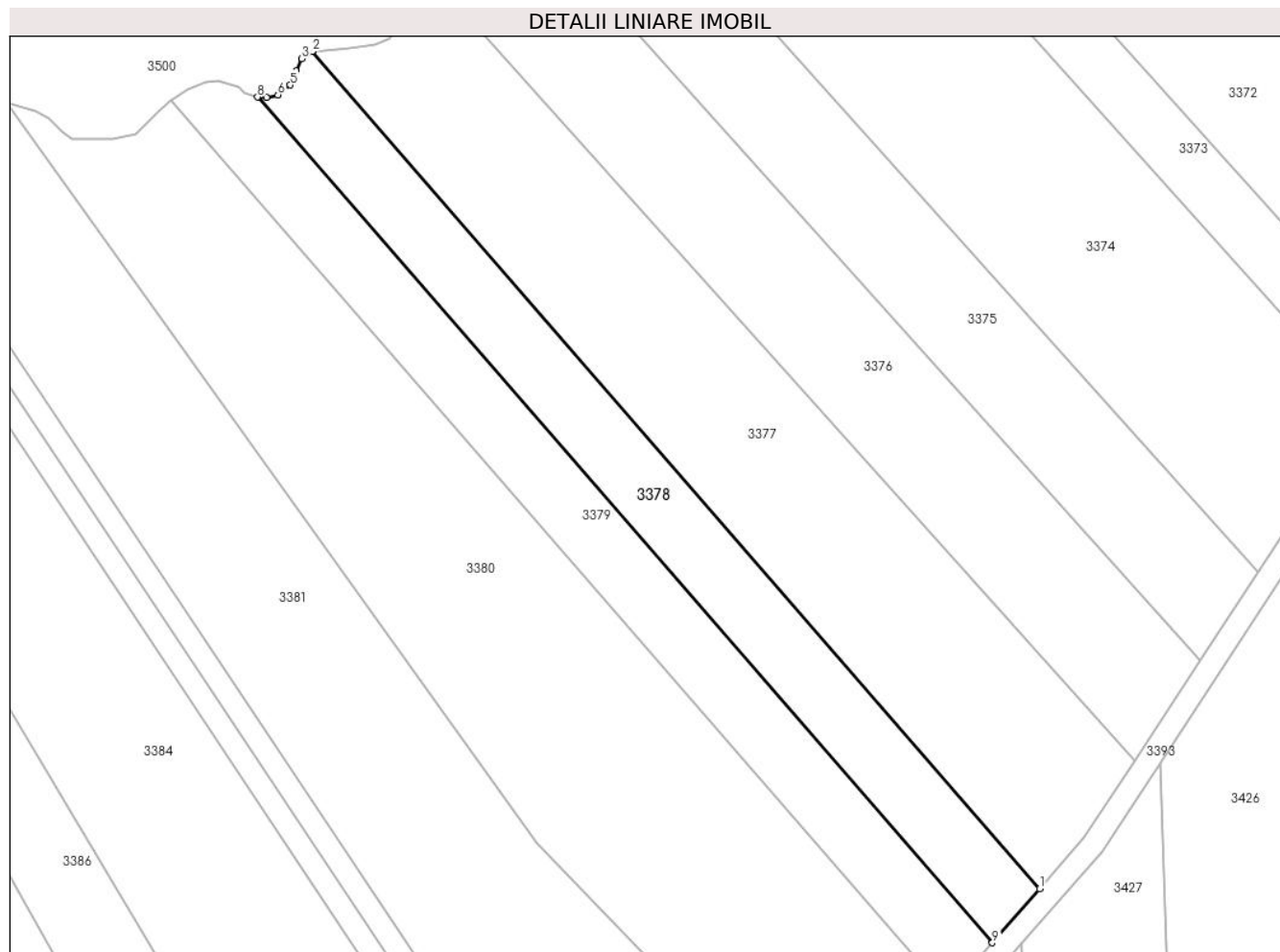
Inscrieri privind dezmembramintele dreptului de proprietate, drepturi reale de garanție și sarcini	Referințe
NU SUNT	

Anexa Nr. 1 La Partea I

Teren

Nr cadastral	Suprafața (mp)*	Observații / Referințe
	2.500	

* Suprafața este determinată în planul de proiecție Stereo 70.



Date referitoare la teren

Crt	Categorie folosință	Intravilan	Suprafața (mp)	Tarla	Parcelă	Nr. topo	Observații / Referințe
1	arabil	NU	2.500	19	37	-	

Lungime Segmente

1) Valorile lungimilor segmentelor sunt obținute din proiecție în plan.

Punct început	X / Y	Punct sfârșit	X / Y	Lungime segment (** (m)
1	445.802,424 369.774,444	2	445.672,906 369.923,337	197.342
2	445.672,906 369.923,337	3	445.671,011 369.922,019	2.308
3	445.671,011 369.922,019	4	445.670,022 369.919,85	2.384
4	445.670,022 369.919,85	5	445.669,006 369.917,379	2.672
5	445.669,006 369.917,379	6	445.666,781 369.915,622	2.835

Punct început	X / Y	Punct sfârșit	X / Y	Lungime segment (** (m)
6	445.666,781 369.915,622	7	445.664,749 369.915,155	2.085
7	445.664,749 369.915,155	8	445.663,17 369.915,222	1.58
8	445.663,17 369.915,222	9	445.793,978 369.764,845	199.309
9	445.793,978 369.764,845	1	445.802,424 369.774,444	12.786

** Lungimile segmentelor sunt determinate în planul de proiecție Stereo 70 și sunt rotunjite la 1 milimetru.

*** Distanța dintre puncte este formată din segmente cumulate ce sunt mai mici decât valoarea 1 milimetru.

**DATE DESPRE IMOBILUL NR. 3379**

Oficiul de Cadastru și Publicitate Imobiliară VALCEA
Biroul de Cadastru și Publicitate Imobiliară Ramnicu Valcea

A. Partea I. Descrierea imobilului

TEREN Extravilan

Adresa: Jud. Valcea

Nr. Crt	Nr cadastral Nr. topografic	Suprafața* (mp)	Observații / Referințe
A1		2.500	Sector cadastral:23 Teren neimprejmuit;

B. Partea II. Proprietari și acte

Inscrieri privitoare la dreptul de proprietate și alte drepturi reale	Referințe
/	
Act Administrativ nr. 925/46817, din 16/12/2002 emis de CJSDPAT VALCEA (TITLU DE PROPRIETATE;);	
B1	A1
Intabulare, drept de PROPRIETATE, dobandit prin Reconstituire, cota actuala 1/1, cota initiala 1/1 1) STĂTIOIU I. ANICA, LIPSA CNP;	

C. Partea III. SARCINI .

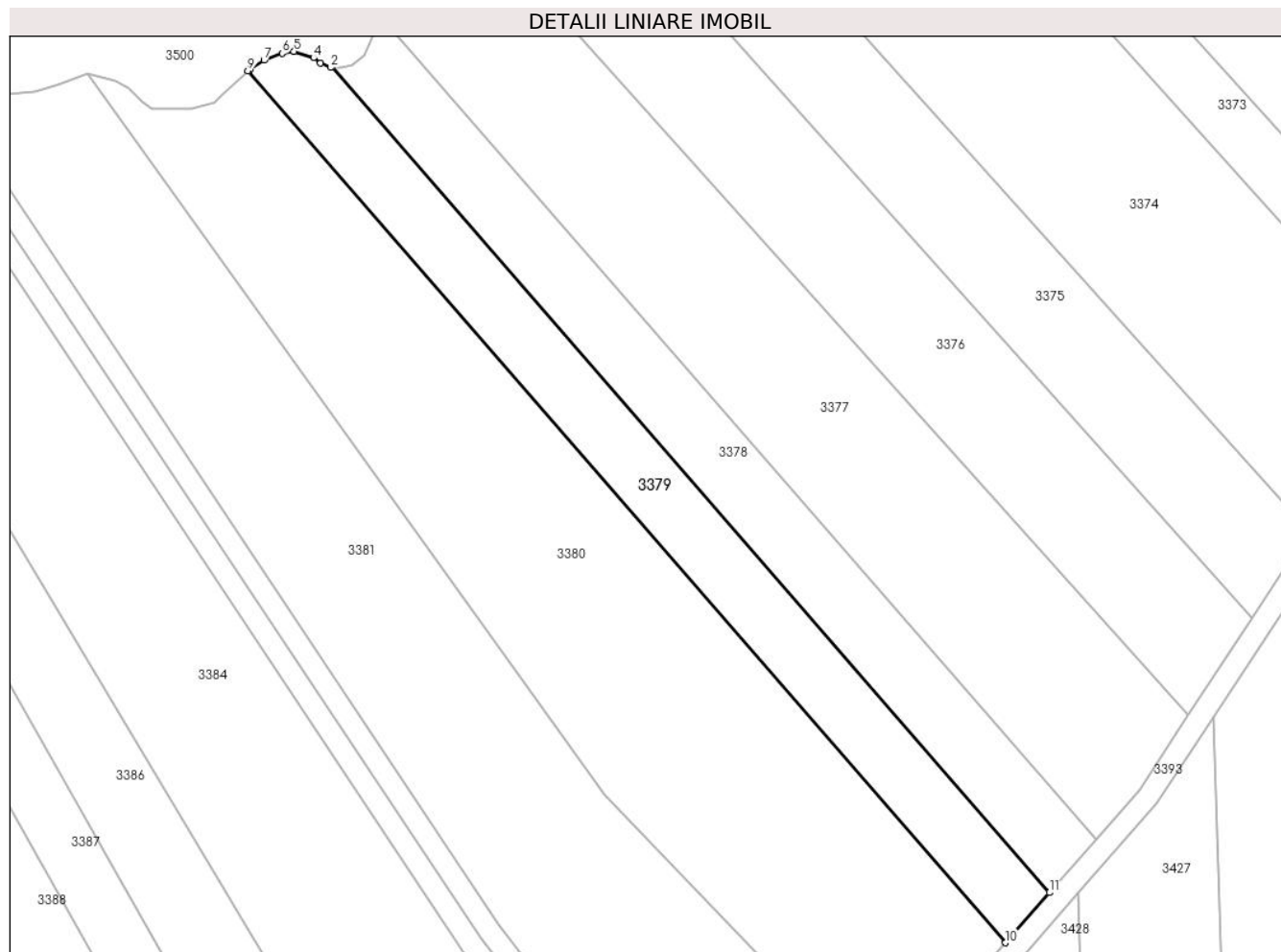
Inscrieri privind dezmembramintele dreptului de proprietate, drepturi reale de garanție și sarcini	Referințe
NU SUNT	

Anexa Nr. 1 La Partea I

Teren

Nr cadastral	Suprafața (mp)*	Observații / Referințe
	2.500	

* Suprafața este determinată în planul de proiecție Stereo 70.



Date referitoare la teren

Crt	Categorie folosință	Intravilan	Suprafața (mp)	Tarla	Parcelă	Nr. topo	Observații / Referințe
1	arabil	NU	2.500	19	38	-	

Lungime Segmente

1) Valorile lungimilor segmentelor sunt obținute din proiecție în plan.

Punct început	X / Y	Punct sfârșit	X / Y	Lungime segment (** (m)
1	445.663,17 369.915,222	2	445.662,799 369.915,238	0.371
2	445.662,799 369.915,238	3	445.660,932 369.915,979	2.009
3	445.660,932 369.915,979	4	445.659,696 369.916,967	1.582
4	445.659,696 369.916,967	5	445.656,135 369.918,145	3.751
5	445.656,135 369.918,145	6	445.653,965 369.917,816	2.195

Punct început	X / Y	Punct sfârșit	X / Y	Lungime segment (** (m)
6	445.653,965 369.917,816	7	445.650,67 369.916,553	3.529
7	445.650,67 369.916,553	8	445.648,143 369.914,96	2.987
8	445.648,143 369.914,96	9	445.647,739 369.914,591	0.547
9	445.647,739 369.914,591	10	445.785,943 369.755,712	210.577
10	445.785,943 369.755,712	11	445.793,978 369.764,845	12.164
11	445.793,978 369.764,845	1	445.663,17 369.915,222	199.309

** Lungimile segmentelor sunt determinate în planul de proiecție Stereo 70 și sunt rotunjite la 1 milimetru.

*** Distanța dintre puncte este formată din segmente cumulate ce sunt mai mici decât valoarea 1 milimetru.

**DATE DESPRE IMOBILUL NR. 3380**

Oficiul de Cadastru și Publicitate Imobiliară VALCEA
Biroul de Cadastru și Publicitate Imobiliară Ramnicu Valcea

A. Partea I. Descrierea imobilului

TEREN Extravilan

Adresa: Jud. Valcea

Nr. Crt	Nr cadastral Nr. topografic	Suprafața* (mp)	Observații / Referințe
A1		7.000	Sector cadastral:23 Teren neimprejmut;

B. Partea II. Proprietari și acte

Inscrieri privitoare la dreptul de proprietate și alte drepturi reale		Referințe
/		
Act Administrativ nr. 2004, din 17/04/2024 emis de PRIMARIA COMUNEI DRAGOESTI (ADEVÉRINTA;);		
B1	Inscrierea posesiei, drept de PROPRIETATE, dobandit prin Lege, cota actuala 1/1, cota initiala 1/1 1) NEIDENTIFICAT , CIF:00000000000000	A1
Act Normativ nr. 7, din 13/03/1996 emis de PARLAMENTUL ROMANIEI (LEGE; („art 13));		
B2	Se notează mențiunea de proprietar neidentificat.	A1

C. Partea III. SARCINI .

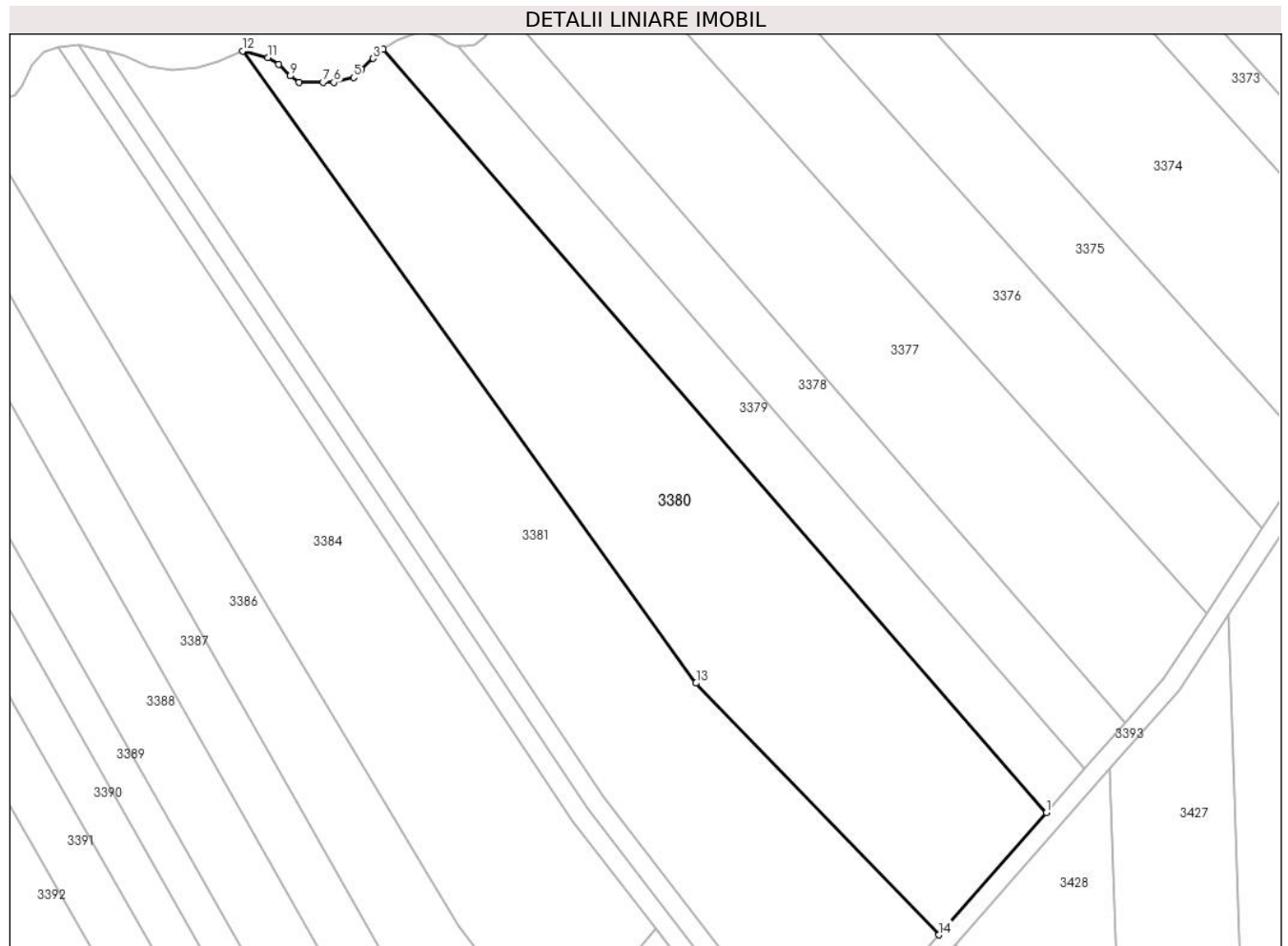
Inscrieri privind dezmembramintele dreptului de proprietate, drepturi reale de garanție și sarcini	Referințe
NU SUNT	

Anexa Nr. 1 La Partea I

Teren

Nr cadastral	Suprafața (mp)*	Observații / Referințe
	7.000	

* Suprafața este determinată în planul de proiecție Stereo 70.



Date referitoare la teren

Crt	Categorie folosință	Intravilan	Suprafața (mp)	Tarla	Parcelă	Nr. topo	Observații / Referințe
1	arabil	NU	7.000	19	39	-	

Lungime Segmente

1) Valorile lungimilor segmentelor sunt obținute din proiecție în plan.

Punct început	X / Y	Punct sfârșit	X / Y	Lungime segment (** (m)
1	445.785,943 369.755,712	2	445.647,739 369.914,591	210.577
2	445.647,739 369.914,591	3	445.645,616 369.912,654	2.874
3	445.645,616 369.912,654	4	445.643,227 369.910,403	3.282
4	445.643,227 369.910,403	5	445.641,524 369.908,7	2.408
5	445.641,524 369.908,7	6	445.637,415 369.907,709	4.227

Punct început	X / Y	Punct sfârşit	X / Y	Lungime segment (** (m)
6	445.637,415 369.907,709	7	445.635,124 369.907,729	2.291
7	445.635,124 369.907,729	8	445.630,19 369.907,729	4.934
8	445.630,19 369.907,729	9	445.628,304 369.909,034	2.293
9	445.628,304 369.909,034	10	445.625,934 369.911,403	3.351
10	445.625,934 369.911,403	11	445.623,612 369.912,806	2.713
11	445.623,612 369.912,806	12	445.618,389 369.914,208	5.408
12	445.618,389 369.914,208	13	445.712,917 369.782,639	162.006
13	445.712,917 369.782,639	14	445.763,52 369.730,226	72.855
14	445.763,52 369.730,226	1	445.785,943 369.755,712	33.946

** Lungimile segmentelor sunt determinate în planul de proiecție Stereo 70 și sunt rotunjite la 1 milimetru.

*** Distanța dintre puncte este formată din segmente cumulate ce sunt mai mici decât valoarea 1 milimetru.

**DATE DESPRE IMOBILUL NR. 3381**

Oficiul de Cadastru și Publicitate Imobiliară VALCEA
Biroul de Cadastru și Publicitate Imobiliară Ramnicu Valcea

A. Partea I. Descrierea imobilului

TEREN Extravilan

Adresa: Jud. Valcea

Nr. Crt	Nr cadastral Nr. topografic	Suprafața* (mp)	Observații / Referințe
A1		7.000	Sector cadastral:23 Teren neimprejmuit;

B. Partea II. Proprietari și acte

Inscrieri privitoare la dreptul de proprietate și alte drepturi reale	Referințe
/	
Act Administrativ nr. 336/50857, din 11/03/1997 emis de CJSDPAT VALCEA (TITLU DE PROPRIETATE;);	
B1	A1
Intabulare, drept de PROPRIETATE, dobandit prin Reconstituire, cota actuala 1/1, cota initiala 1/1 1) ANTONIE C. ION , LIPSA CNP;	

C. Partea III. SARCINI .

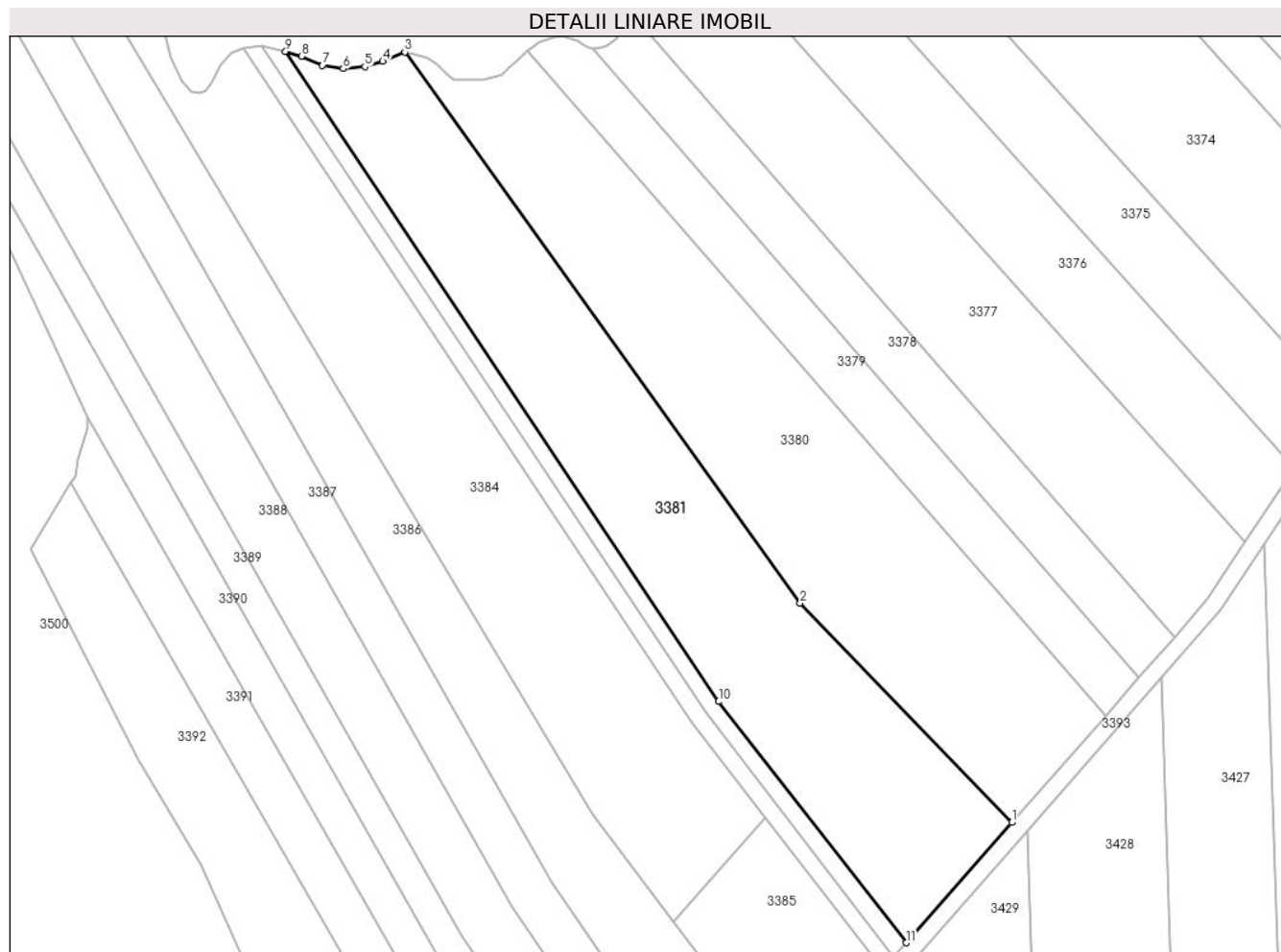
Inscrieri privind dezmembramintele dreptului de proprietate, drepturi reale de garanție și sarcini	Referințe
NU SUNT	

Anexa Nr. 1 La Partea I

Teren

Nr cadastral	Suprafața (mp)*	Observații / Referințe
	7.000	

* Suprafața este determinată în planul de proiecție Stereo 70.



Date referitoare la teren

Crt	Categorie folosință	Intra vilan	Suprafața (mp)	Tarla	Parcelă	Nr. topo	Observații / Referințe
1	arabil	NU	7.000	19	40	-	

Lungime Segmente

1) Valorile lungimilor segmentelor sunt obținute din proiecție în plan.

Punct început	X / Y	Punct sfârșit	X / Y	Lungime segment (** (m)
1	445.763,52 369.730,226	2	445.712,917 369.782,639	72.855
2	445.712,917 369.782,639	3	445.618,389 369.914,208	162.006
3	445.618,389 369.914,208	4	445.613,116 369.912,032	5.704
4	445.613,116 369.912,032	5	445.608,86 369.910,726	4.452
5	445.608,86 369.910,726	6	445.603,685 369.910,243	5.197

Punct început	X / Y	Punct sfârșit	X / Y	Lungime segment (** (m)
6	445.603,685 369.910,243	7	445.598,703 369.911,065	5.049
7	445.598,703 369.911,065	8	445.593,688 369.913,258	5.474
8	445.593,688 369.913,258	9	445.589,915 369.914,37	3.933
9	445.589,915 369.914,37	10	445.693,467 369.759,116	186.619
10	445.693,467 369.759,116	11	445.738,249 369.701,503	72.97
11	445.738,249 369.701,503	1	445.763,52 369.730,226	38.257

** Lungimile segmentelor sunt determinate în planul de proiecție Stereo 70 și sunt rotunjite la 1 milimetru.

*** Distanța dintre puncte este formată din segmente cumulate ce sunt mai mici decât valoarea 1 milimetru.

**DATE DESPRE IMOBILUL NR. 3382**

Oficiul de Cadastru și Publicitate Imobiliară VALCEA
Biroul de Cadastru și Publicitate Imobiliară Ramnicu Valcea

A. Partea I. Descrierea imobilului

TEREN Extravilan

Adresa: Jud. Valcea

Nr. Crt	Nr cadastral Nr. topografic	Suprafața* (mp)	Observații / Referințe
A1		1.067	Sector cadastral:23 Teren neimprejmut;

B. Partea II. Proprietari și acte

Inscrieri privitoare la dreptul de proprietate și alte drepturi reale		Referințe
/		
Act Administrativ nr. 2004, din 17/04/2024 emis de PRIMARIA COMUNEI DRAGOESTI (ADEVÉRINTA;);		
B1	Inscrierea posesiei, drept de PROPRIETATE, dobandit prin Lege, cota actuala 1/1, cota initiala 1/1 1) NEIDENTIFICAT , CIF:00000000000000	A1
Act Normativ nr. 7, din 13/03/1996 emis de PARLAMENTUL ROMANIEI (LEGE; (,art 13));		
B2	Se notează mențiunea de proprietar neidentificat.	A1

C. Partea III. SARCINI .

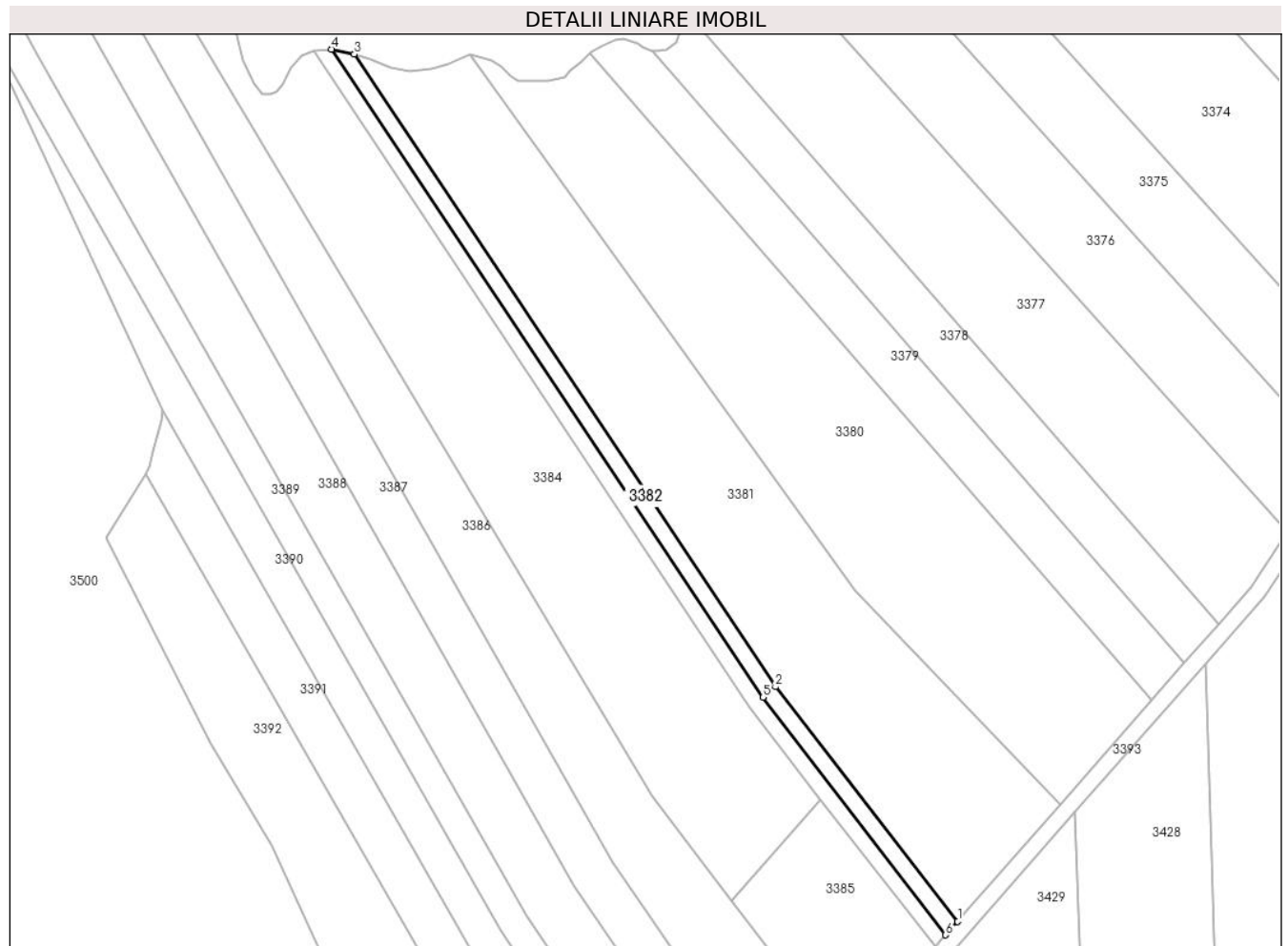
Inscrieri privind dezmembramintele dreptului de proprietate, drepturi reale de garanție și sarcini	Referințe
NU SUNT	

Anexa Nr. 1 La Partea I

Teren

Nr cadastral	Suprafața (mp)*	Observații / Referințe
	1.067	

* Suprafața este determinată în planul de proiecție Stereo 70.



Date referitoare la teren

Crt	Categorie folosință	Intravilan	Suprafața (mp)	Tarla	Parcelă	Nr. topo	Observații / Referințe
1	arabil	NU	1.067	19	41	-	

Lungime Segmente

1) Valorile lungimilor segmentelor sunt obținute din proiecție în plan.

Punct început	X / Y	Punct sfârșit	X / Y	Lungime segment (** (m)
1	445.738,249 369.701,503	2	445.693,467 369.759,116	72.97
2	445.693,467 369.759,116	3	445.589,915 369.914,37	186.619
3	445.589,915 369.914,37	4	445.584,256 369.915,628	5.797
4	445.584,256 369.915,628	5	445.690,374 369.756,504	191.263
5	445.690,374 369.756,504	6	445.735,31 369.698,162	73.641

Punct început	X / Y	Punct sfârşit	X / Y	Lungime segment (** (m)
6	445.735,31 369.698,162	1	445.738,249 369.701,503	4.45

** Lungimile segmentelor sunt determinate în planul de proiecţie Stereo 70 şi sunt rotunjite la 1 milimetru.

*** Distanţa dintre puncte este formată din segmente cumulate ce sunt mai mici decât valoarea 1 milimetru.

**DATE DESPRE IMOBILUL NR. 3383**

Oficiul de Cadastru și Publicitate Imobiliară VALCEA
Biroul de Cadastru și Publicitate Imobiliară Ramnicu Valcea

A. Partea I. Descrierea imobilului

TEREN Extravilan

Adresa: Jud. Valcea

Nr. Crt	Nr cadastral Nr. topografic	Suprafața* (mp)	Observații / Referințe
A1		1.067	Sector cadastral:23 Teren neimprejmuit;

B. Partea II. Proprietari și acte

Inscrieri privitoare la dreptul de proprietate și alte drepturi reale	Referințe
/	
Act Administrativ nr. 33/43052, din 08/08/1991 emis de CJSDPAT VALCEA (TITLU DE PROPRIETATE;);	
B1	A1
Intabulare, drept de PROPRIETATE, dobandit prin Reconstituire, cota actuala 1/1, cota initiala 1/1 1) PREDĂ I. RADU I, LIPSA CNP;	

C. Partea III. SARCINI .

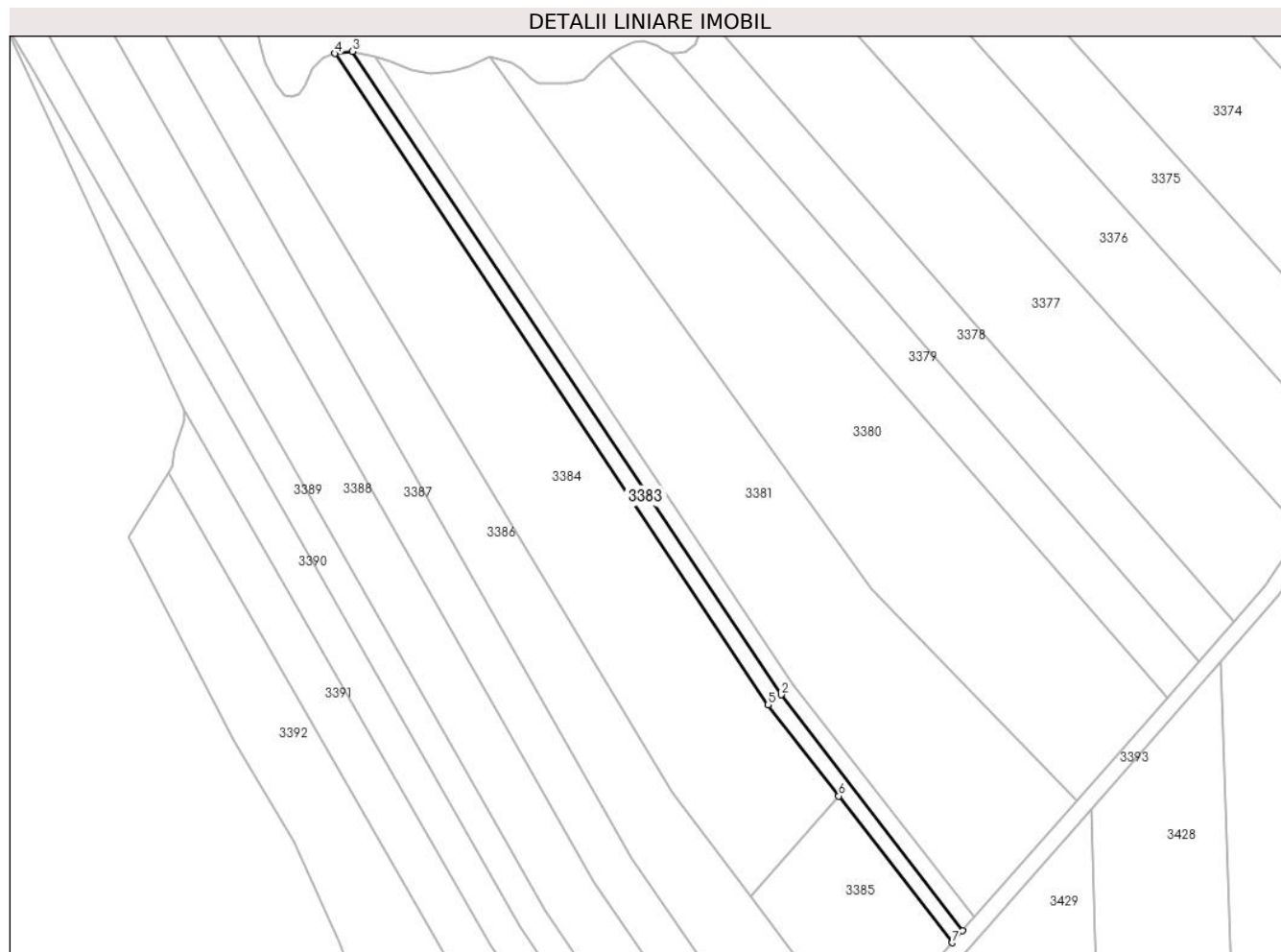
Inscrieri privind dezmembramintele dreptului de proprietate, drepturi reale de garanție și sarcini	Referințe
NU SUNT	

Anexa Nr. 1 La Partea I

Teren

Nr cadastral	Suprafața (mp)*	Observații / Referințe
	1.067	

* Suprafața este determinată în planul de proiecție Stereo 70.



Date referitoare la teren

Crt	Categorie folosință	Intra vilan	Suprafața (mp)	Tarla	Parcelă	Nr. topo	Observații / Referințe
1	arabil	NU	1.067	19	42	-	

Lungime Segmente

1) Valorile lungimilor segmentelor sunt obținute din proiecție în plan.

Punct început	X / Y	Punct sfârșit	X / Y	Lungime segment (** (m)
1	445.735,31 369.698,162	2	445.690,374 369.756,504	73.641
2	445.690,374 369.756,504	3	445.584,256 369.915,628	191.263
3	445.584,256 369.915,628	4	445.579,855 369.915,096	4.433
4	445.579,855 369.915,096	5	445.687,113 369.754,065	193.482
5	445.687,113 369.754,065	6	445.704,608 369.731,462	28.583

Punct început	X / Y	Punct sfârșit	X / Y	Lungime segment (** (m)
6	445.704,608 369.731,462	7	445.732,688 369.695,182	45.877
7	445.732,688 369.695,182	1	445.735,31 369.698,162	3.969

** Lungimile segmentelor sunt determinate în planul de proiecție Stereo 70 și sunt rotunjite la 1 milimetru.

*** Distanța dintre puncte este formată din segmente cumulate ce sunt mai mici decât valoarea 1 milimetru.

**DATE DESPRE IMOBILUL NR. 3384**

Oficiul de Cadastru și Publicitate Imobiliară VALCEA
Biroul de Cadastru și Publicitate Imobiliară Ramnicu Valcea

A. Partea I. Descrierea imobilului

TEREN Extravilan

Adresa: Jud. Valcea

Nr. Crt	Nr cadastral Nr. topografic	Suprafața* (mp)	Observații / Referințe
A1		6.500	Sector cadastral:23 Teren neimprejmuit;

B. Partea II. Proprietari și acte

Inscrieri privitoare la dreptul de proprietate și alte drepturi reale	Referințe
/	
Act Administrativ nr. 154/50908, din 27/03/1996 emis de CJSDPAT VALCEA (TITLU DE PROPRIETATE;);	
B1	A1
Intabulare, drept de PROPRIETATE, dobandit prin Reconstituire, cota actuala 1/1, cota initiala 1/1	
1) CIUCĂ GH. CONSTANTINA, LIPSA CNP;	

C. Partea III. SARCINI .

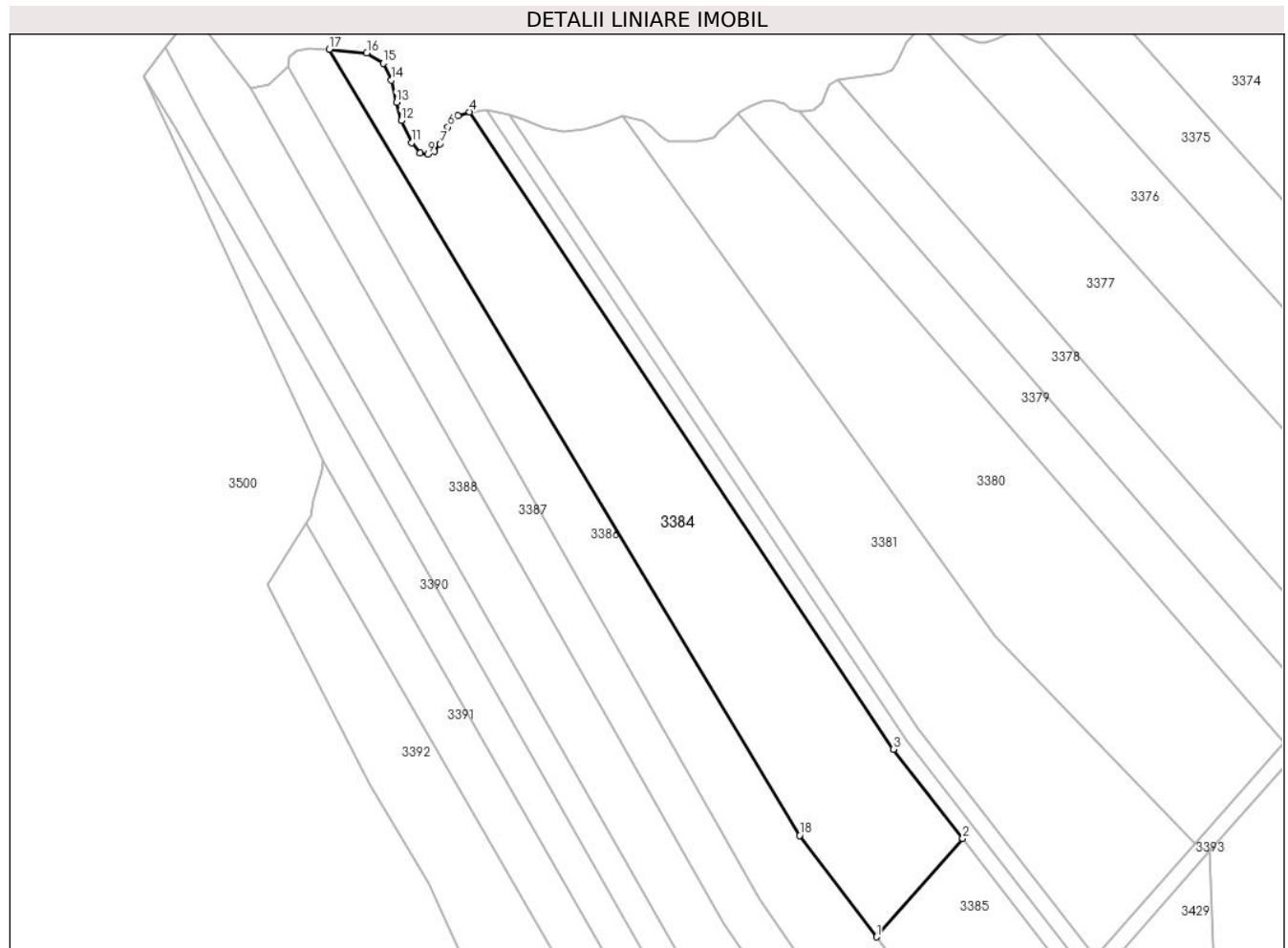
Inscrieri privind dezmembramintele dreptului de proprietate, drepturi reale de garanție și sarcini	Referințe
NU SUNT	

Anexa Nr. 1 La Partea I

Teren

Nr cadastral	Suprafața (mp)*	Observații / Referințe
	6.500	

* Suprafața este determinată în planul de proiecție Stereo 70.



Date referitoare la teren

Crt	Categorie folosință	Intravilan	Suprafața (mp)	Tarla	Parcelă	Nr. topo	Observații / Referințe
1	arabil	NU	6.500	19	43	-	

Lungime Segmente

1) Valorile lungimilor segmentelor sunt obținute din proiecție în plan.

Punct început	X / Y	Punct sfârșit	X / Y	Lungime segment (** (m)
1	445.682,764 369.706,633	2	445.704,608 369.731,462	33.07
2	445.704,608 369.731,462	3	445.687,113 369.754,065	28.583
3	445.687,113 369.754,065	4	445.579,855 369.915,096	193.482
4	445.579,855 369.915,096	5	445.576,905 369.914,08	3.12
5	445.576,905 369.914,08	6	445.574,389 369.911,227	3.804

Punct început	X / Y	Punct sfârşit	X / Y	Lungime segment (** (m)
6	445.574,389 369.911,227	7	445.572,358 369.907,021	4.671
7	445.572,358 369.907,021	8	445.570,907 369.905,086	2.419
8	445.570,907 369.905,086	9	445.569,311 369.904,458	1.715
9	445.569,311 369.904,458	10	445.567,376 369.904,748	1.957
10	445.567,376 369.904,748	11	445.565,151 369.907,311	3.394
11	445.565,151 369.907,311	12	445.562,539 369.912,871	6.143
12	445.562,539 369.912,871	13	445.561,33 369.917,465	4.75
13	445.561,33 369.917,465	14	445.560,072 369.923,122	5.795
14	445.560,072 369.923,122	15	445.557,993 369.927,378	4.737
15	445.557,993 369.927,378	16	445.553,833 369.929,94	4.886
16	445.553,833 369.929,94	17	445.544,321 369.930,907	9.561
17	445.544,321 369.930,907	18	445.663,31 369.732,283	231.538
18	445.663,31 369.732,283	1	445.682,764 369.706,633	32.193

** Lungimile segmentelor sunt determinate în planul de proiecție Stereo 70 și sunt rotunjite la 1 milimetru.

*** Distanța dintre puncte este formată din segmente cumulate ce sunt mai mici decât valoarea 1 milimetru.

**DATE DESPRE IMOBILUL NR. 3385**

Oficiul de Cadastru și Publicitate Imobiliară VALCEA
Biroul de Cadastru și Publicitate Imobiliară Ramnicu Valcea

A. Partea I. Descrierea imobilului

TEREN Extravilan

Adresa: Jud. Valcea

Nr. Crt	Nr cadastral Nr. topografic	Suprafața* (mp)	Observații / Referințe
A1		1.500	Sector cadastral:23 Teren neimprejmut;

B. Partea II. Proprietari și acte

Inscrieri privitoare la dreptul de proprietate și alte drepturi reale	Referințe
/	
Act Administrativ nr. 2004, din 17/04/2024 emis de PRIMARIA COMUNEI DRAGOESTI (ADEVÉRINTA;);	
B1	Inscrierea posesiei, drept de PROPRIETATE, dobandit prin Lege, cota actuala 1/1, cota initiala 1/1 1) NEIDENTIFICAT , CIF:00000000000000
Act Normativ nr. 7, din 13/03/1996 emis de PARLAMENTUL ROMANIEI (LEGE; („art 13));	
B2	Se notează mențiunea de proprietar neidentificat.

C. Partea III. SARCINI .

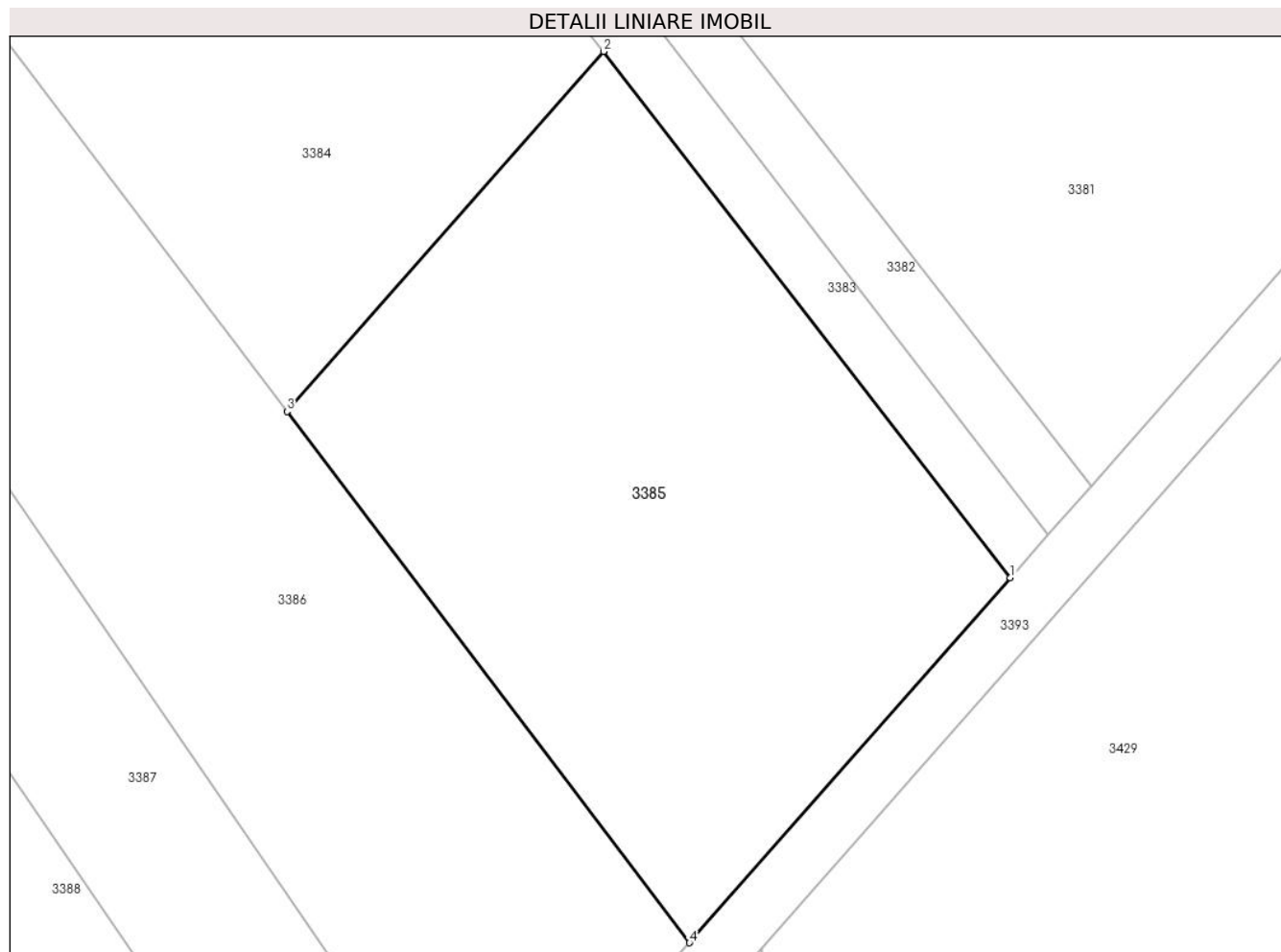
Inscrieri privind dezmembramintele dreptului de proprietate, drepturi reale de garanție și sarcini	Referințe
NU SUNT	

Anexa Nr. 1 La Partea I

Teren

Nr cadastral	Suprafaţa (mp)*	Observații / Referințe
	1.500	

* Suprafața este determinată în planul de proiecție Stereo 70.



Date referitoare la teren

Crt	Categorie folosință	Intra vilan	Suprafața (mp)	Tarla	Parcelă	Nr. topo	Observații / Referințe
1	arabil	NU	1.500	19	43/1	-	

Lungime Segmente

1) Valorile lungimilor segmentelor sunt obținute din proiecție în plan.

Punct început	X / Y	Punct sfârșit	X / Y	Lungime segment (** (m)
1	445.732,688 369.695,182	2	445.704,608 369.731,462	45.877
2	445.704,608 369.731,462	3	445.682,764 369.706,633	33.07
3	445.682,764 369.706,633	4	445.710,541 369.670,01	45.965
4	445.710,541 369.670,01	1	445.732,688 369.695,182	33.528

** Lungimile segmentelor sunt determinate în planul de proiecție Stereo 70 și sunt rotunjite la 1 milimetru.

***** Distanţa dintre puncte este formată din segmente cumulate ce sunt mai mici decât valoarea 1 milimetru.**

**DATE DESPRE IMOBILUL NR. 3386**

Oficiul de Cadastru și Publicitate Imobiliară VALCEA
Biroul de Cadastru și Publicitate Imobiliară Ramnicu Valcea

A. Partea I. Descrierea imobilului

TEREN Extravilan

Adresa: Jud. Valcea

Nr. Crt	Nr cadastral Nr. topografic	Suprafața* (mp)	Observații / Referințe
A1		4.800	Sector cadastral:23 Teren neimprejmuț;

B. Partea II. Proprietari și acte

Inscrieri privitoare la dreptul de proprietate și alte drepturi reale	Referințe
/	
Act Administrativ nr. 223/28735, din 24/06/1996 emis de CJSDPAT VALCEA (TITLU DE PROPRIETATE;);	
B1	A1
Intabulare, drept de PROPRIETATE, dobandit prin Reconstituire, cota actuala 1/1, cota initiala 1/1	
1) PREDĂ MARIA, LIPSA CNP;	
2) ANTONOIU CONSTANTIN, LIPSA CNP;	

C. Partea III. SARCINI .

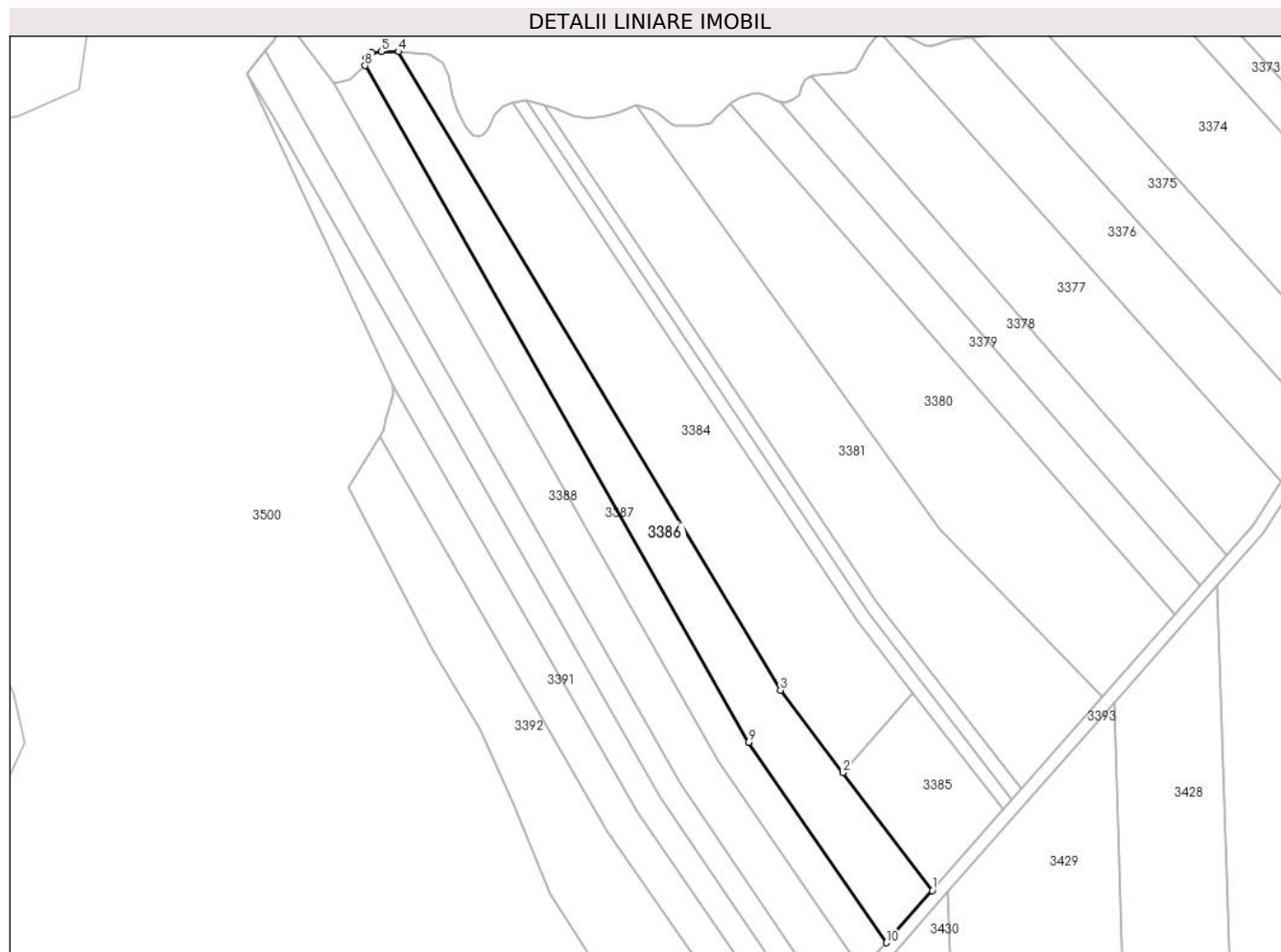
Inscrieri privind dezmembramintele dreptului de proprietate, drepturi reale de garanție și sarcini	Referințe
NU SUNT	

Anexa Nr. 1 La Partea I

Teren

Nr cadastral	Suprafața (mp)*	Observații / Referințe
	4.800	

* Suprafața este determinată în planul de proiecție Stereo 70.



Date referitoare la teren

Crt	Categorie folosință	Intra vilan	Suprafața (mp)	Tarla	Parcelă	Nr. topo	Observații / Referințe
1	arabil	NU	4.800	19	44	-	

Lungime Segmente

1) Valorile lungimilor segmentelor sunt obținute din proiecție în plan.

Punct început	X / Y	Punct sfârșit	X / Y	Lungime segment (** (m)
1	445.710,541 369.670,01	2	445.682,764 369.706,633	45.965
2	445.682,764 369.706,633	3	445.663,31 369.732,283	32.193
3	445.663,31 369.732,283	4	445.544,321 369.930,907	231.538
4	445.544,321 369.930,907	5	445.539,049 369.930,955	5.272
5	445.539,049 369.930,955	6	445.536,051 369.930,472	3.037

Punct început	X / Y	Punct sfârșit	X / Y	Lungime segment (** (m)
6	445.536,051 369.930,472	7	445.534,358 369.929,069	2.199
7	445.534,358 369.929,069	8	445.534,019 369.926,555	2.537
8	445.534,019 369.926,555	9	445.653,368 369.716,092	241.948
9	445.653,368 369.716,092	10	445.696,237 369.653,751	75.658
10	445.696,237 369.653,751	1	445.710,541 369.670,01	21.655

** Lungimile segmentelor sunt determinate în planul de proiecție Stereo 70 și sunt rotunjite la 1 milimetru.

*** Distanța dintre puncte este formată din segmente cumulate ce sunt mai mici decât valoarea 1 milimetru.

**DATE DESPRE IMOBILUL NR. 3387**

Oficiul de Cadastru și Publicitate Imobiliară VALCEA
Biroul de Cadastru și Publicitate Imobiliară Ramnicu Valcea

A. Partea I. Descrierea imobilului

TEREN Extravilan

Adresa: Jud. Valcea, punctul Dilgu

Nr. Crt	Nr cadastral Nr. topografic	Suprafața* (mp)	Observații / Referințe
A1	35578	3.520	Sector cadastral:23 Teren neimprejmuit;

B. Partea II. Proprietari și acte

Inscrieri privitoare la dreptul de proprietate și alte drepturi reale	Referințe
6629 / 27/01/2021	
Act Administrativ nr. Titlul de proprietate nr. 27814, din 11/01/2021 emis de Comisia Judeteana Valcea;	
B1	A1
Intabulare, drept de PROPRIETATE, dobandit prin Lege, cota actuala 1/1, cota initiala 1/1	
1) PREDĂ ILIE	

C. Partea III. SARCINI .

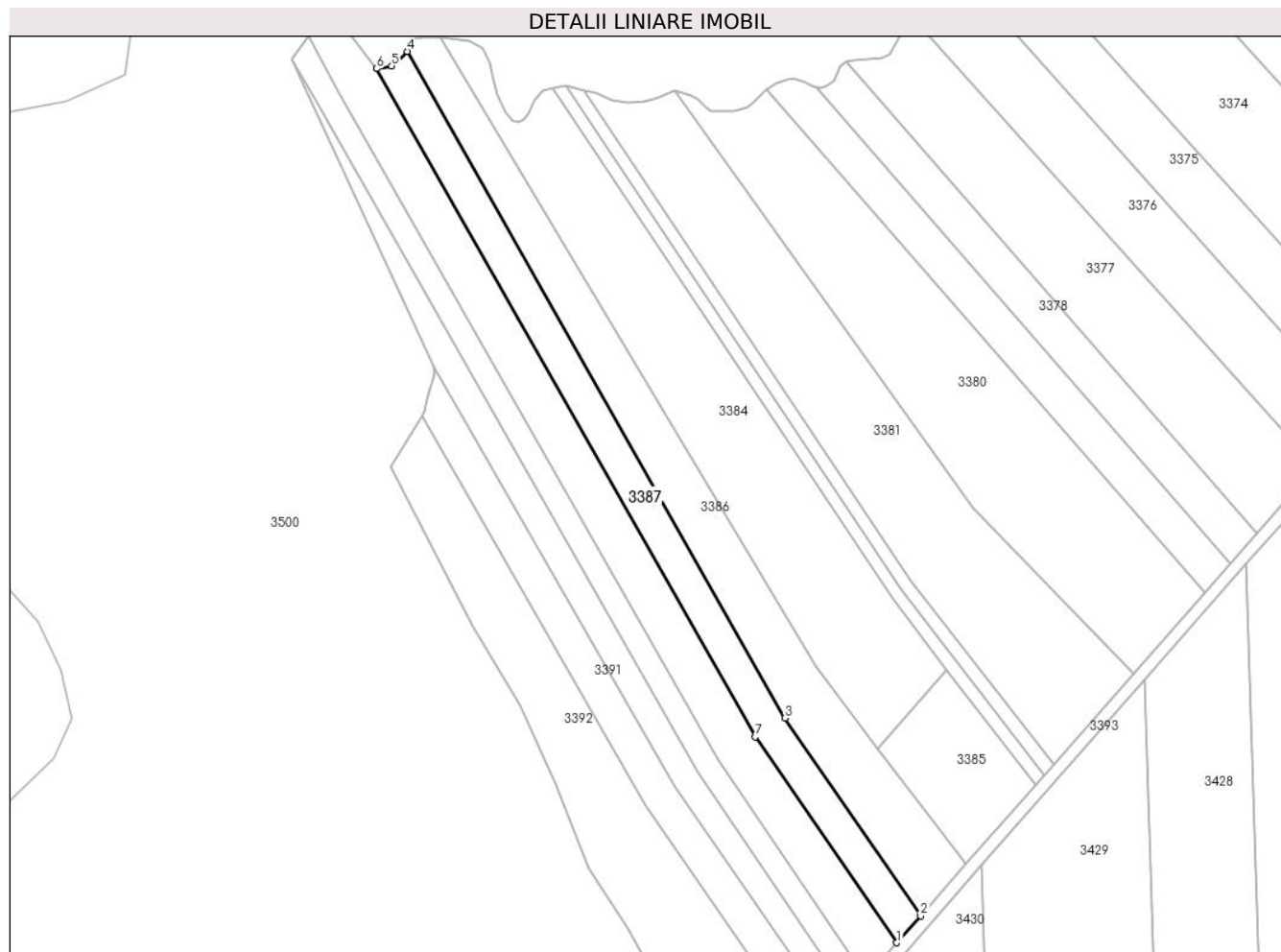
Inscrieri privind dezmembramintele dreptului de proprietate, drepturi reale de garanție și sarcini	Referințe
NU SUNT	

Anexa Nr. 1 La Partea I

Teren

Nr cadastral	Suprafața (mp)*	Observații / Referințe
35578	3.520	

* Suprafața este determinată în planul de proiecție Stereo 70.



Date referitoare la teren

Crt	Categorie folosință	Intra vilan	Suprafața (mp)	Tarla	Parcelă	Nr. topo	Observații / Referințe
1	arabil	NU	3.520	19	45	-	

Lungime Segmente

1) Valorile lungimilor segmentelor sunt obținute din proiecție în plan.

Punct început	X / Y	Punct sfârșit	X / Y	Lungime segment (** (m)
1	445.688,744 369.645,234	2	445.696,237 369.653,751	11.344
2	445.696,237 369.653,751	3	445.653,368 369.716,092	75.658
3	445.653,368 369.716,092	4	445.534,019 369.926,555	241.948
4	445.534,019 369.926,555	5	445.529,134 369.922,01	6.672
5	445.529,134 369.922,01	6	445.524,45 369.921,129	4.766

Punct început	X / Y	Punct sfârșit	X / Y	Lungime segment (** (m)
6	445.524,45 369.921,129	7	445.643,976 369.710,172	242.465
7	445.643,976 369.710,172	1	445.688,744 369.645,234	78.874

** Lungimile segmentelor sunt determinate în planul de proiecție Stereo 70 și sunt rotunjite la 1 milimetru.

*** Distanța dintre puncte este formată din segmente cumulate ce sunt mai mici decât valoarea 1 milimetru.

**DATE DESPRE IMOBILUL NR. 3388**

Oficiul de Cadastru și Publicitate Imobiliară VALCEA
 Biroul de Cadastru și Publicitate Imobiliară Ramnicu Valcea

A. Partea I. Descrierea imobilului

TEREN Extravilan

Adresa: Jud. Valcea

Nr. Crt	Nr cadastral Nr. topografic	Suprafața* (mp)	Observații / Referințe
A1		4.800	Sector cadastral:23 Teren neimprejmuit;

B. Partea II. Proprietari și acte

Inscrieri privitoare la dreptul de proprietate și alte drepturi reale	Referințe
/	
Act Notarial nr. 100/2005, din 08/06/2005 emis de BNP PIRVU IOANA (CERTIFICAT DE MOSTENITOR;);	
B1	A1
Intabulare, drept de PROPRIETATE, dobandit prin Succesiune, cota actuala 1/1, cota initiala 1/1 1) IONESCU MARIA	

C. Partea III. SARCINI .

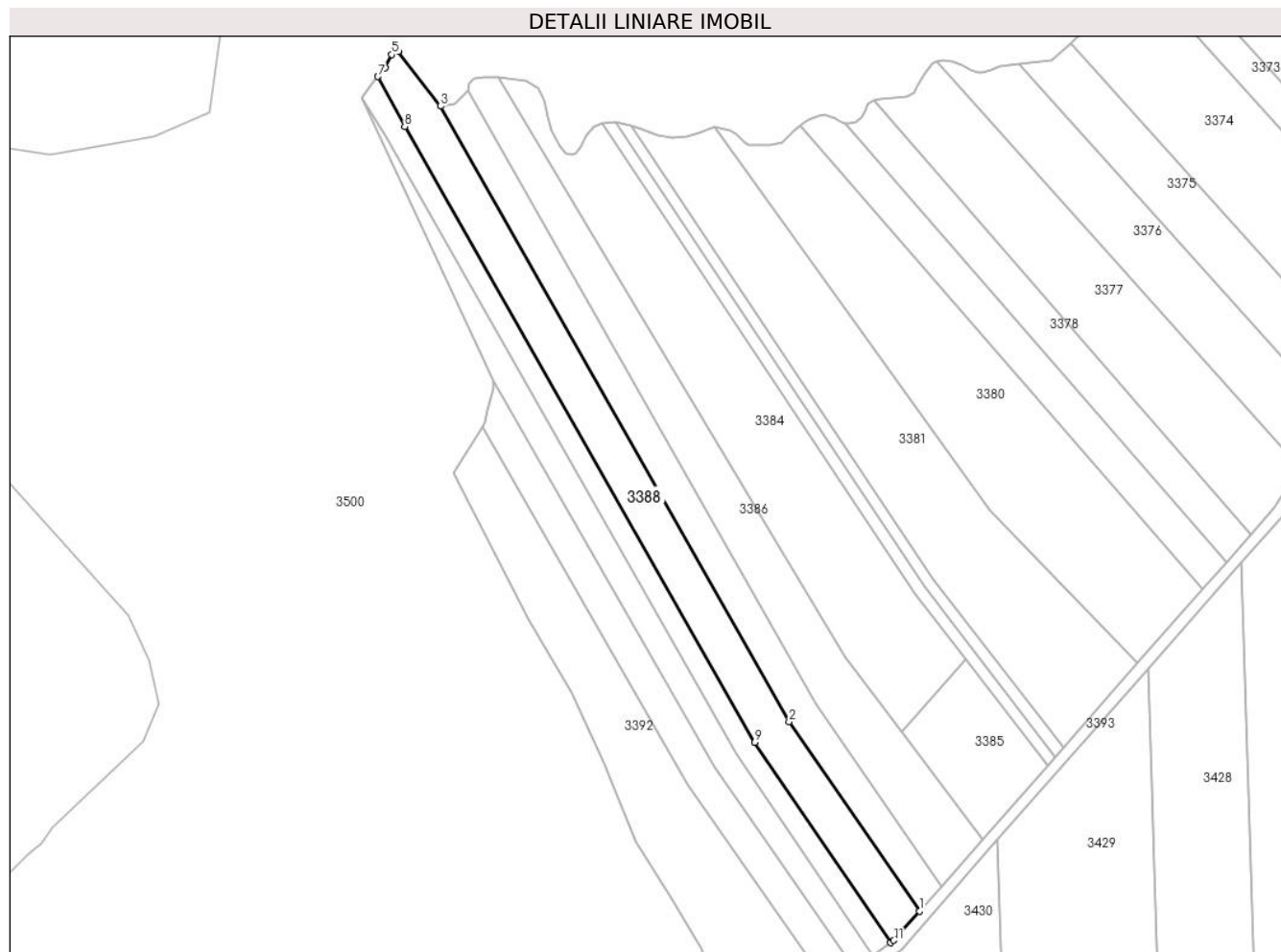
Inscrieri privind dezmembramintele dreptului de proprietate, drepturi reale de garanție și sarcini	Referințe
NU SUNT	

Anexa Nr. 1 La Partea I

Teren

Nr cadastral	Suprafața (mp)*	Observații / Referințe
	4.800	

* Suprafața este determinată în planul de proiecție Stereo 70.



Date referitoare la teren

Crt	Categorie folosință	Intravilan	Suprafața (mp)	Tarla	Parcelă	Nr. topo	Observații / Referințe
1	arabil	NU	4.800	19	46	-	

Lungime Segmente

1) Valorile lungimilor segmentelor sunt obținute din proiecție în plan.

Punct început	X / Y	Punct sfârșit	X / Y	Lungime segment (** (m)
1	445.688,744 369.645,234	2	445.643,976 369.710,172	78.874
2	445.643,976 369.710,172	3	445.524,45 369.921,129	242.465
3	445.524,45 369.921,129	4	445.509,959 369.939,907	23.719
4	445.509,959 369.939,907	5	445.507,686 369.938,814	2.522
5	445.507,686 369.938,814	6	445.505,355 369.934,366	5.022

Punct început	X / Y	Punct sfârşit	X / Y	Lungime segment (** (m)
6	445.505,355 369.934,366	7	445.502,857 369.931,275	3.974
7	445.502,857 369.931,275	8	445.512,089 369.914,16	19.446
8	445.512,089 369.914,16	9	445.632,154 369.703,093	242.827
9	445.632,154 369.703,093	10	445.678,855 369.634,424	83.045
10	445.678,855 369.634,424	11	445.679,915 369.635,199	1.313
11	445.679,915 369.635,199	1	445.688,744 369.645,234	13.366

** Lungimile segmentelor sunt determinate în planul de proiecţie Stereo 70 şi sunt rotunjite la 1 milimetru.

*** Distanţa dintre puncte este formată din segmente cumulate ce sunt mai mici decât valoarea 1 milimetru.

**DATE DESPRE IMOBILUL NR. 3389**

Oficiul de Cadastru și Publicitate Imobiliară VALCEA
Biroul de Cadastru și Publicitate Imobiliară Ramnicu Valcea

A. Partea I. Descrierea imobilului

TEREN Extravilan

Adresa: Jud. Valcea

Nr. Crt	Nr cadastral Nr. topografic	Suprafața* (mp)	Observații / Referințe
A1		2.560	Sector cadastral:23 Teren neimprejmuit;

B. Partea II. Proprietari și acte

Inscrieri privitoare la dreptul de proprietate și alte drepturi reale	Referințe
/	
Act Administrativ nr. 2004, din 17/04/2024 emis de PRIMARIA COMUNEI DRAGOESTI (ADEVÉRINTA;);	
B1	Inscrierea posesiei, drept de PROPRIETATE, dobandit prin Lege, cota actuala 1/1, cota initiala 1/1 1) NEIDENTIFICAT , CIF:00000000000000
Act Normativ nr. 7, din 13/03/1996 emis de PARLAMENTUL ROMANIEI (LEGE; (,art 13));	
B2	Se notează mențiunea de proprietar neidentificat.

C. Partea III. SARCINI .

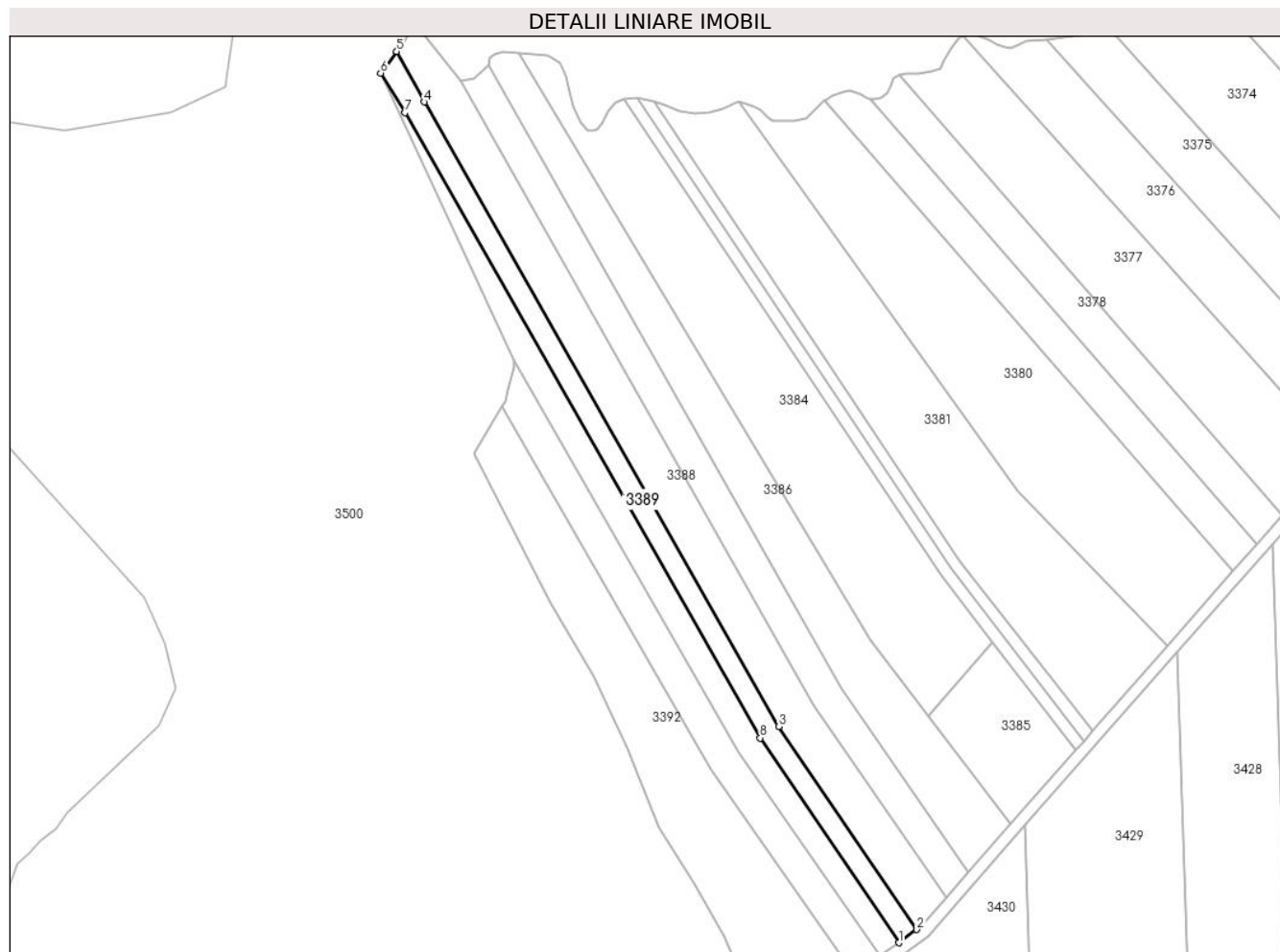
Inscrieri privind dezmembramintele dreptului de proprietate, drepturi reale de garanție și sarcini	Referințe
NU SUNT	

Anexa Nr. 1 La Partea I

Teren

Nr cadastral	Suprafaţa (mp)*	Observaţii / Referinţe
	2.560	

* Suprafaţa este determinată în planul de proiecţie Stereo 70.



Date referitoare la teren

Crt	Categorie folosinţă	Intravilan	Suprafaţa (mp)	Tarla	Parcelă	Nr. topo	Observaţii / Referinţe
1	arabil	NU	2.560	19	47	-	

Lungime Segmente

1) Valorile lungimilor segmentelor sunt obţinute din proiecţie în plan.

Punct început	X / Y	Punct sfârşit	X / Y	Lungime segment (** (m)
1	445.672,75 369.629,96	2	445.678,855 369.634,424	7.563
2	445.678,855 369.634,424	3	445.632,154 369.703,093	83.045
3	445.632,154 369.703,093	4	445.512,089 369.914,16	242.827
4	445.512,089 369.914,16	5	445.502,857 369.931,275	19.446
5	445.502,857 369.931,275	6	445.497,372 369.923,958	9.145

Punct început	X / Y	Punct sfârșit	X / Y	Lungime segment (** (m)
6	445.497,372 369.923,958	7	445.505,616 369.910,573	15.72
7	445.505,616 369.910,573	8	445.625,861 369.699,191	243.19
8	445.625,861 369.699,191	1	445.672,75 369.629,96	83.615

** Lungimile segmentelor sunt determinate în planul de proiecție Stereo 70 și sunt rotunjite la 1 milimetru.

*** Distanța dintre puncte este formată din segmente cumulate ce sunt mai mici decât valoarea 1 milimetru.

**DATE DESPRE IMOBILUL NR. 3390**

Oficiul de Cadastru și Publicitate Imobiliară VALCEA
Biroul de Cadastru și Publicitate Imobiliară Ramnicu Valcea

A. Partea I. Descrierea imobilului

TEREN Extravilan

Adresa: Jud. Valcea

Nr. Crt	Nr cadastral Nr. topografic	Suprafața* (mp)	Observații / Referințe
A1		2.560	Sector cadastral:23 Teren neimprejmuit;

B. Partea II. Proprietari și acte

Inscrieri privitoare la dreptul de proprietate și alte drepturi reale	Referințe
/	
Act Administrativ nr. 352/50857, din 11/03/1997 emis de CJSDPAT VALCEA (TITLU DE PROPRIETATE;);	
B1	A1
Intabulare, drept de PROPRIETATE, dobandit prin Reconstituire, cota actuala 1/1, cota initiala 1/1 1) COSMA V. ION DEFUNCT:Da	

C. Partea III. SARCINI .

Inscrieri privind dezmembramintele dreptului de proprietate, drepturi reale de garanție și sarcini	Referințe
NU SUNT	

Anexa Nr. 1 La Partea I

Teren

Nr cadastral	Suprafața (mp)*	Observații / Referințe
	2.560	

* Suprafața este determinată în planul de proiecție Stereo 70.



Date referitoare la teren

Crt	Categorie folosință	Intravilan	Suprafața (mp)	Tarla	Parcelă	Nr. topo	Observații / Referințe
1	arabil	NU	2.560	19	48	-	

Lungime Segmente

1) Valorile lungimilor segmentelor sunt obținute din proiecție în plan.

Punct început	X / Y	Punct sfârșit	X / Y	Lungime segment (** (m)
1	445.666,53 369.625,413	2	445.672,75 369.629,96	7.705
2	445.672,75 369.629,96	3	445.625,861 369.699,191	83.615
3	445.625,861 369.699,191	4	445.505,616 369.910,573	243.19
4	445.505,616 369.910,573	5	445.497,372 369.923,958	15.72
5	445.497,372 369.923,958	6	445.542,639 369.826,893	107.101

Punct început	X / Y	Punct sfârșit	X / Y	Lungime segment (** (m)
6	445.542,639 369.826,893	7	445.618,598 369.694,493	152.642
7	445.618,598 369.694,493	1	445.666,53 369.625,413	84.08

** Lungimile segmentelor sunt determinate în planul de proiecție Stereo 70 și sunt rotunjite la 1 milimetru.

*** Distanța dintre puncte este formată din segmente cumulate ce sunt mai mici decât valoarea 1 milimetru.

**DATE DESPRE IMOBILUL NR. 3391**

Oficiul de Cadastru și Publicitate Imobiliară VALCEA
Biroul de Cadastru și Publicitate Imobiliară Ramnicu Valcea

A. Partea I. Descrierea imobilului

TEREN Extravilan

Adresa: Jud. Valcea

Nr. Crt	Nr cadastral Nr. topografic	Suprafața* (mp)	Observații / Referințe
A1		2.560	Sector cadastral:23 Teren neimprejmuit;

B. Partea II. Proprietari și acte

Inscrieri privitoare la dreptul de proprietate și alte drepturi reale	Referințe
/	
Act Administrativ nr. 375/50857, din 11/03/1997 emis de CJSDPAT VALCEA (TITLU DE PROPRIETATE;);	
B1	A1
Intabulare, drept de PROPRIETATE, dobandit prin Reconstituire, cota actuala 1/1, cota initiala 1/1	
1) BĂIȚĂ GHEORGHE, LIPSA CNP; DEFUNCT:Da	

C. Partea III. SARCINI .

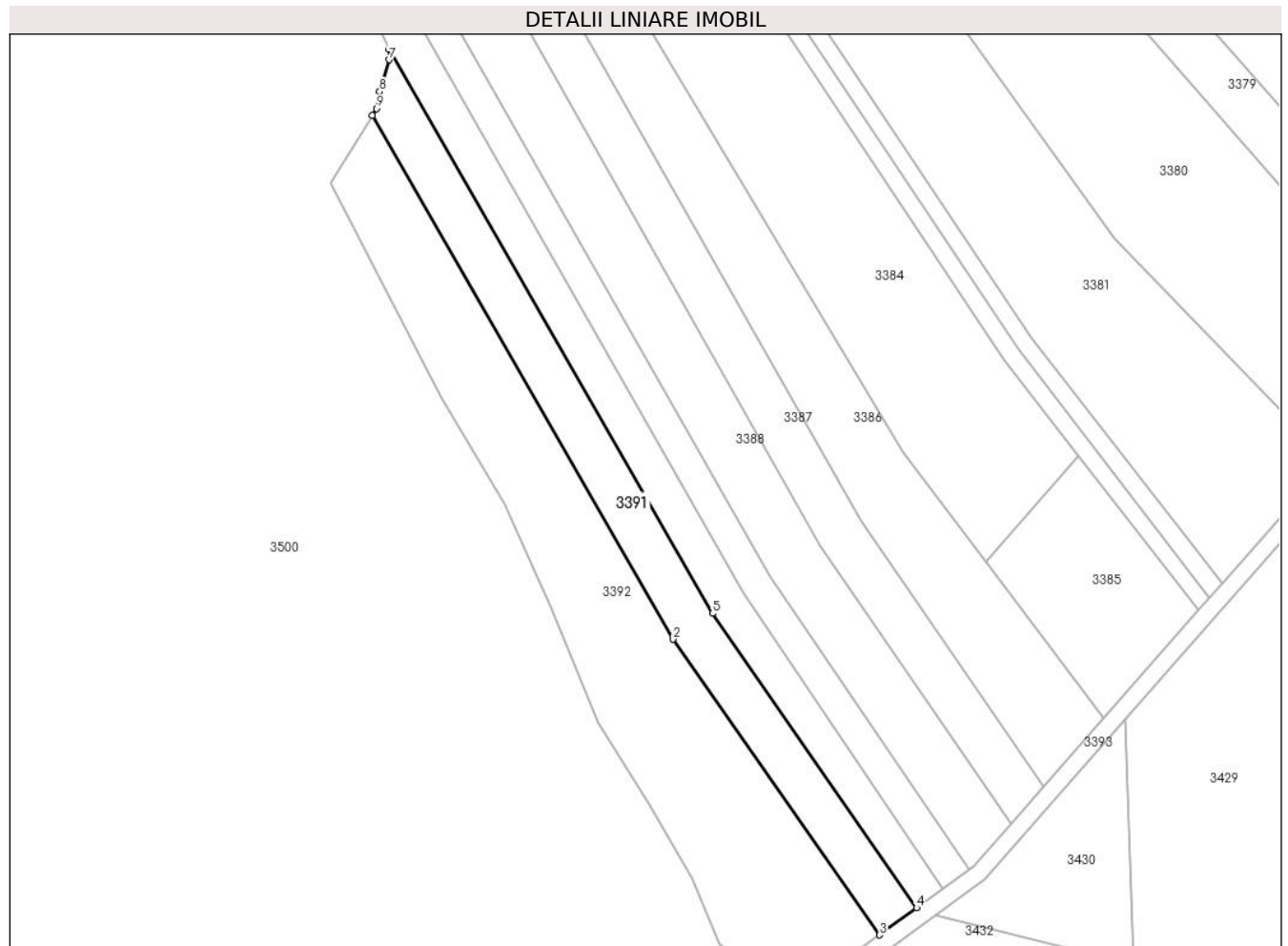
Inscrieri privind dezmembramintele dreptului de proprietate, drepturi reale de garanție și sarcini	Referințe
NU SUNT	

Anexa Nr. 1 La Partea I

Teren

Nr cadastral	Suprafața (mp)*	Observații / Referințe
	2.560	

* Suprafața este determinată în planul de proiecție Stereo 70.



Date referitoare la teren

Crt	Categorie folosință	Intra vilan	Suprafața (mp)	Tarla	Parcelă	Nr. topo	Observații / Referințe
1	arabil	NU	2.560	19	49	-	

Lungime Segmente

1) Valorile lungimilor segmentelor sunt obținute din proiecție în plan.

Punct început	X / Y	Punct sfârșit	X / Y	Lungime segment (** (m)
1	445.538,625 369.811,311	2	445.609,311 369.688,416	141.773
2	445.609,311 369.688,416	3	445.657,814 369.619,041	84.649
3	445.657,814 369.619,041	4	445.666,53 369.625,413	10.797
4	445.666,53 369.625,413	5	445.618,598 369.694,493	84.08
5	445.618,598 369.694,493	6	445.542,639 369.826,893	152.642

Punct început	X / Y	Punct sfârșit	X / Y	Lungime segment (** (m)
6	445.542,639 369.826,893	7	445.542,572 369.824,401	2.493
7	445.542,572 369.824,401	8	445.540,312 369.816,947	7.789
8	445.540,312 369.816,947	9	445.539,647 369.812,969	4.033
9	445.539,647 369.812,969	1	445.538,625 369.811,311	1.948

** Lungimile segmentelor sunt determinate în planul de proiecție Stereo 70 și sunt rotunjite la 1 milimetru.

*** Distanța dintre puncte este formată din segmente cumulate ce sunt mai mici decât valoarea 1 milimetru.

**DATE DESPRE IMOBILUL NR. 3392**

Oficiul de Cadastru și Publicitate Imobiliară VALCEA
Biroul de Cadastru și Publicitate Imobiliară Ramnicu Valcea

A. Partea I. Descrierea imobilului

TEREN Extravilan

Adresa: Jud. Valcea

Nr. Crt	Nr cadastral Nr. topografic	Suprafața* (mp)	Observații / Referințe
A1		4.992	Sector cadastral:23 Teren neimprejmuit;

B. Partea II. Proprietari și acte

Inscrieri privitoare la dreptul de proprietate și alte drepturi reale	Referințe
/	
Act Administrativ nr. 68/43052, din 08/08/1991 emis de CJSDPAT VALCEA (TITLU DE PROPRIETATE;);	
B1	A1
Intabulare, drept de PROPRIETATE, dobandit prin Reconstituire, cota actuala 1/1, cota initiala 1/1 1) ORTOPAN M. MARTIN, LIPSA CNP;	

C. Partea III. SARCINI .

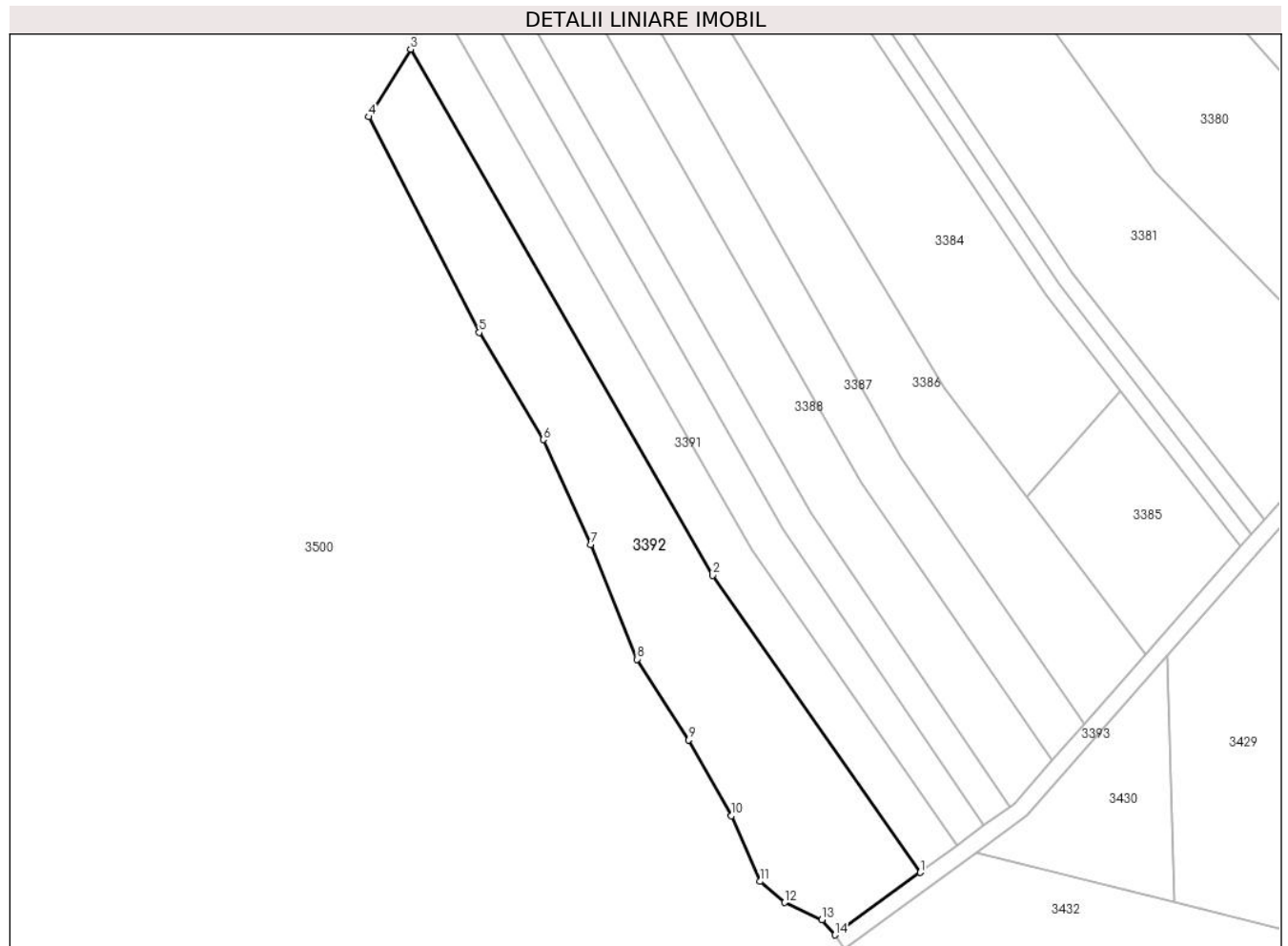
Inscrieri privind dezmembramintele dreptului de proprietate, drepturi reale de garanție și sarcini	Referințe
NU SUNT	

Anexa Nr. 1 La Partea I

Teren

Nr cadastral	Suprafața (mp)*	Observații / Referințe
	4.992	

* Suprafața este determinată în planul de proiecție Stereo 70.



Date referitoare la teren

Crt	Categorie folosință	Intravilan	Suprafața (mp)	Tarla	Parcelă	Nr. topo	Observații / Referințe
1	arabil	NU	4.992	19	50	-	

Lungime Segmente

1) Valorile lungimilor segmentelor sunt obținute din proiecție în plan.

Punct început	X / Y	Punct sfârșit	X / Y	Lungime segment (** (m)
1	445.657,814 369.619,041	2	445.609,311 369.688,416	84.649
2	445.609,311 369.688,416	3	445.538,625 369.811,311	141.773
3	445.538,625 369.811,311	4	445.528,896 369.795,532	18.537
4	445.528,896 369.795,532	5	445.554,693 369.745,168	56.586
5	445.554,693 369.745,168	6	445.569,676 369.720,122	29.185

Punct început	X / Y	Punct sfârșit	X / Y	Lungime segment (** (m)
6	445.569,676 369.720,122	7	445.580,811 369.695,586	26.944
7	445.580,811 369.695,586	8	445.591,605 369.668,849	28.834
8	445.591,605 369.668,849	9	445.603,634 369.649,944	22.407
9	445.603,634 369.649,944	10	445.613,704 369.632,306	20.31
10	445.613,704 369.632,306	11	445.620,31 369.616,924	16.741
11	445.620,31 369.616,924	12	445.626,11 369.612,012	7.601
12	445.626,11 369.612,012	13	445.634,854 369.607,982	9.628
13	445.634,854 369.607,982	14	445.637,858 369.604,451	4.636
14	445.637,858 369.604,451	1	445.657,814 369.619,041	24.721

** Lungimile segmentelor sunt determinate în planul de proiecție Stereo 70 și sunt rotunjite la 1 milimetru.

*** Distanța dintre puncte este formată din segmente cumulate ce sunt mai mici decât valoarea 1 milimetru.

**DATE DESPRE IMOBILUL NR. 3393**

Oficiul de Cadastru și Publicitate Imobiliară VALCEA
Biroul de Cadastru și Publicitate Imobiliară Ramnicu Valcea

A. Partea I. Descrierea imobilului

TEREN Extravilan

Adresa: Jud. Valcea

Nr. Crt	Nr cadastral Nr. topografic	Suprafața* (mp)	Observații / Referințe
A1		3.094	Sector cadastral:23 Teren neimprejmuit;

B. Partea II. Proprietari și acte

Inscrieri privitoare la dreptul de proprietate și alte drepturi reale	Referințe
/	
Act Normativ nr. 7, din 13/03/1996 emis de PARLAMENTUL ROMANIEI (LEGE;);	
B1	Inscrierea provizorie, drept de PROPRIETATE, dobandit prin Lege, cota actuala 1/1, cota initiala 1/1
	1) COMUNA DRAGOESTI, CIF:2573861

C. Partea III. SARCINI .

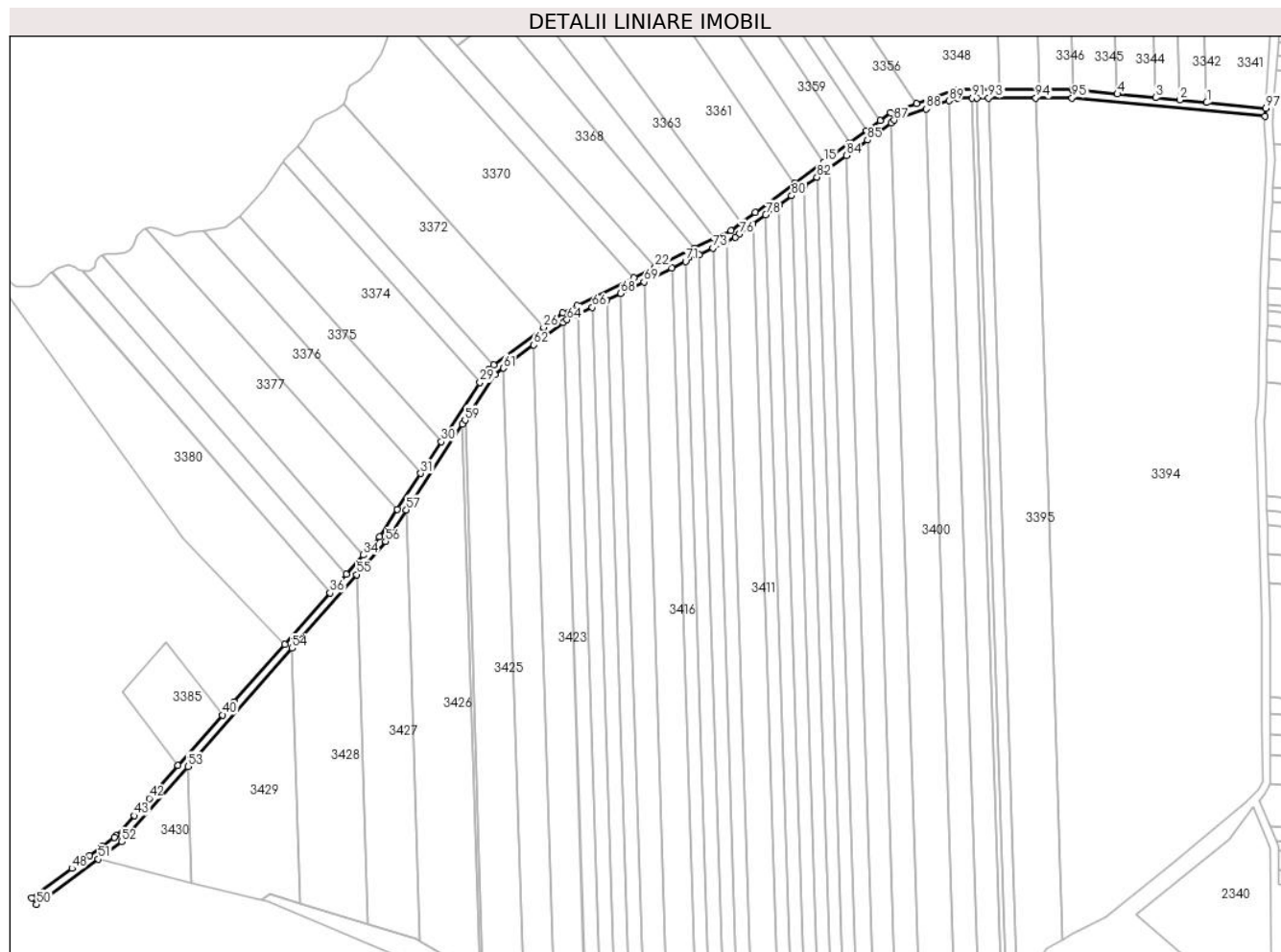
Inscrieri privind dezmembramintele dreptului de proprietate, drepturi reale de garanție și sarcini	Referințe
NU SUNT	

Anexa Nr. 1 La Partea I

Teren

Nr cadastral	Suprafața (mp)*	Observații / Referințe
	3.094	

* Suprafața este determinată în planul de proiecție Stereo 70.



Date referitoare la teren

Crt	Categorie folosință	Intravilan	Suprafața (mp)	Tarla	Parcelă	Nr. topo	Observații / Referințe
1	drum	NU	3.094	19	-	-	

Lungime Segmente

1) Valorile lungimilor segmentelor sunt obținute din proiecție în plan.

Punct început	X / Y	Punct sfârșit	X / Y	Lungime segment	Punct început	X / Y	Punct sfârșit	X / Y	Lungime segment	Punct început	X / Y	Punct sfârșit	X / Y	Lungime segment
1	446.221,143 369.998,745	2	446.207,735 370.000,024	13.469	2	446.207,735 370.000,024	3	446.195,746 370.001,169	12.044	3	446.195,746 370.001,169	4	446.176,782 370.002,979	19.055
4	446.176,782 370.002,979	5	446.154,895 370.005,068	21.986	5	446.154,895 370.005,068	6	446.154,514 370.005,105	0.383	6	446.154,514 370.005,105	7	446.138,294 370.005,105	16.222
7	446.138,294 370.005,105	8	446.118,555 370.005,105	19.739	8	446.118,555 370.005,105	9	446.096,746 370.005,105	21.809	9	446.096,746 370.005,105	10	446.077,095 369.998,176	20.837
10	446.077,095 369.998,176	11	446.064,197 369.993,628	13.676	11	446.064,197 369.993,628	12	446.058,983 369.989,8	6.468	12	446.058,983 369.989,8	13	446.052,21 369.984,826	8.403
13	446.052,21 369.984,826	14	446.043,86 369.978,694	10.36	14	446.043,86 369.978,694	15	446.031,045 369.969,284	15.899	15	446.031,045 369.969,284	16	446.016,484 369.958,592	18.065
16	446.016,484 369.958,592	17	445.997,04 369.944,314	24.123	17	445.997,04 369.944,314	18	445.989,969 369.939,121	8.773	18	445.989,969 369.939,121	19	445.984,948 369.935,434	6.229

Punct început	X / Y	Punct sfârșit	X / Y	Lungime segment	Punct început	X / Y	Punct sfârșit	X / Y	Lungime segment	Punct început	X / Y	Punct sfârșit	X / Y	Lungime segment
19	445.984,948 369.935,434	20	445.976,802 369.931,439	9.073	20	445.976,802 369.931,439	21	445.966,737 369.926,503	11.21	21	445.966,737 369.926,503	22	445.947,397 369.917,017	21.54 1
22	445.947,397 369.917,017	23	445.936,888 369.911,863	11.70 5	23	445.936,888 369.911,863	24	445.908,646 369.898,012	31.45 6	24	445.908,646 369.898,012	25	445.901,556 369.894,535	7.897
25	445.901,556 369.894,535	26	445.892,009 369.887,309	11.97 3	26	445.892,009 369.887,309	27	445.867,28 369.868,591	31.01 4	27	445.867,28 369.868,591	28	445.864,81 369.866,721	3.098
28	445.864,81 369.866,721	29	445.860,387 369.859,957	8.082	29	445.860,387 369.859,957	30	445.841,228 369.830,654	35.01	30	445.841,228 369.830,654	31	445.830,963 369.814,954	18.75 8
31	445.830,963 369.814,954	32	445.819,329 369.797,16	21.26	32	445.819,329 369.797,16	33	445.810,42 369.783,533	16.28 1	33	445.810,42 369.783,533	34	445.802,424 369.774,444	12.10 6
34	445.802,424 369.774,444	35	445.793,978 369.764,845	12.78 6	35	445.793,978 369.764,845	36	445.785,943 369.755,712	12.16 4	36	445.785,943 369.755,712	37	445.763,52 369.730,226	33.94 6
37	445.763,52 369.730,226	38	445.738,249 369.701,503	38.25 7	38	445.738,249 369.701,503	39	445.735,31 369.698,162	4.45	39	445.735,31 369.698,162	40	445.732,688 369.695,182	3.969
40	445.732,688 369.695,182	41	445.710,541 369.670,01	33.52 8	41	445.710,541 369.670,01	42	445.696,237 369.653,751	21.65 5	42	445.696,237 369.653,751	43	445.688,744 369.645,234	11.34 4
43	445.688,744 369.645,234	44	445.679,915 369.635,199	13.36 6	44	445.679,915 369.635,199	45	445.678,855 369.634,424	1.313	45	445.678,855 369.634,424	46	445.672,75 369.629,96	7.563
46	445.672,75 369.629,96	47	445.666,53 369.625,413	7.705	47	445.666,53 369.625,413	48	445.657,814 369.619,041	10.79 7	48	445.657,814 369.619,041	49	445.637,858 369.604,451	24.72 1
49	445.637,858 369.604,451	50	445.640,219 369.601,222	4.0	50	445.640,219 369.601,222	51	445.670,944 369.623,685	38.06 1	51	445.670,944 369.623,685	52	445.682,629 369.632,228	14.47 5
52	445.682,629 369.632,228	53	445.715,535 369.669,629	49.81 6	53	445.715,535 369.669,629	54	445.767,13 369.728,274	78.11 1	54	445.767,13 369.728,274	55	445.799,221 369.764,749	48.58 2
55	445.799,221 369.764,749	56	445.813,611 369.781,105	21.78 5	56	445.813,611 369.781,105	57	445.823,872 369.796,798	18.75	57	445.823,872 369.796,798	58	445.851,713 369.839,381	50.87 7
58	445.851,713 369.839,381	59	445.852,998 369.841,346	2.348	59	445.852,998 369.841,346	60	445.867,777 369.863,951	27.00 7	60	445.867,777 369.863,951	61	445.871,929 369.867,094	5.207
61	445.871,929 369.867,094	62	445.887,117 369.878,589	19.04 8	62	445.887,117 369.878,589	63	445.901,777 369.889,686	18.38 6	63	445.901,777 369.889,686	64	445.903,663 369.891,113	2.365
64	445.903,663 369.891,113	65	445.908,992 369.893,727	5.936	65	445.908,992 369.893,727	66	445.916,165 369.897,245	7.989	66	445.916,165 369.897,245	67	445.923,284 369.900,736	7.929
67	445.923,284 369.900,736	68	445.930,349 369.904,201	7.869	68	445.930,349 369.904,201	69	445.941,817 369.909,826	12.77 3	69	445.941,817 369.909,826	70	445.955,632 369.916,601	15.38 7
70	445.955,632 369.916,601	71	445.962,466 369.919,953	7.612	71	445.962,466 369.919,953	72	445.969,25 369.923,28	7.556	72	445.969,25 369.923,28	73	445.975,988 369.926,585	7.505
73	445.975,988 369.926,585	74	445.982,678 369.929,866	7.451	74	445.982,678 369.929,866	75	445.987,029 369.932,0	4.846	75	445.987,029 369.932,0	76	445.989,304 369.933,67	2.822
76	445.989,304 369.933,67	77	445.995,826 369.938,459	8.091	77	445.995,826 369.938,459	78	446.002,282 369.943,2	8.01	78	446.002,282 369.943,2	79	446.008,758 369.947,956	8.035
79	446.008,758 369.947,956	80	446.015,09 369.952,606	7.856	80	446.015,09 369.952,606	81	446.021,436 369.957,265	7.873	81	446.021,436 369.957,265	82	446.027,632 369.961,815	7.687
82	446.027,632 369.961,815	83	446.033,762 369.966,317	7.606	83	446.033,762 369.966,317	84	446.042,231 369.972,536	10.50 7	84	446.042,231 369.972,536	85	446.052,705 369.980,227	12.99 4
85	446.052,705 369.980,227	86	446.064,382 369.988,801	14.48 7	86	446.064,382 369.988,801	87	446.066,086 369.990,053	2.115	87	446.066,086 369.990,053	88	446.081,771 369.995,583	16.63 1
88	446.081,771 369.995,583	89	446.093,315 369.999,654	12.24 1	89	446.093,315 369.999,654	90	446.097,431 370.001,105	4.364	90	446.097,431 370.001,105	91	446.104,813 370.001,105	7.382
91	446.104,813 370.001,105	92	446.107,118 370.001,105	2.305	92	446.107,118 370.001,105	93	446.112,88 370.001,105	5.762	93	446.112,88 370.001,105	94	446.136,305 370.001,105	23.42 5
94	446.136,305 370.001,105	95	446.154,323 370.001,105	18.01 8	95	446.154,323 370.001,105	96	446.250,167 369.991,959	96.27 9	96	446.250,167 369.991,959	97	446.250,427 369.995,949	3.998
97	446.250,427 369.995,949	1	446.221,143 369.998,745	29.41 7										

** Lungimile segmentelor sunt determinate în planul de proiecție Stereo 70 și sunt rotunjite la 1 milimetru.

*** Distanța dintre puncte este formată din segmente cumulate ce sunt mai mici decât valoarea 1 milimetru.

**DATE DESPRE IMOBILUL NR. 3394**

Oficiul de Cadastru și Publicitate Imobiliară VALCEA
Biroul de Cadastru și Publicitate Imobiliară Ramnicu Valcea

A. Partea I. Descrierea imobilului

TEREN Extravilan

Adresa: Jud. Valcea, Pct. Locurile bisericii

Nr. Crt	Nr cadastral Nr. topografic	Suprafața* (mp)	Observații / Referințe
A1	35313	40.000	Sector cadastral:23 Teren neimprejmuit;

B. Partea II. Proprietari și acte

Inscrieri privitoare la dreptul de proprietate și alte drepturi reale	Referințe
1485 / 15/01/2016	
Act Administrativ nr. TITLU DE PROPRIETATE NR. 23030, din 11/08/2015 emis de CJSDPAT VALCEA;	
B1	A1
Intabulare, drept de PROPRIETATE, dobandit prin Lege, cota actuala 1/1, cota initiala 1/1	
1) PAROHIA DRAGOESTI II, CIF:22888414	

C. Partea III. SARCINI .

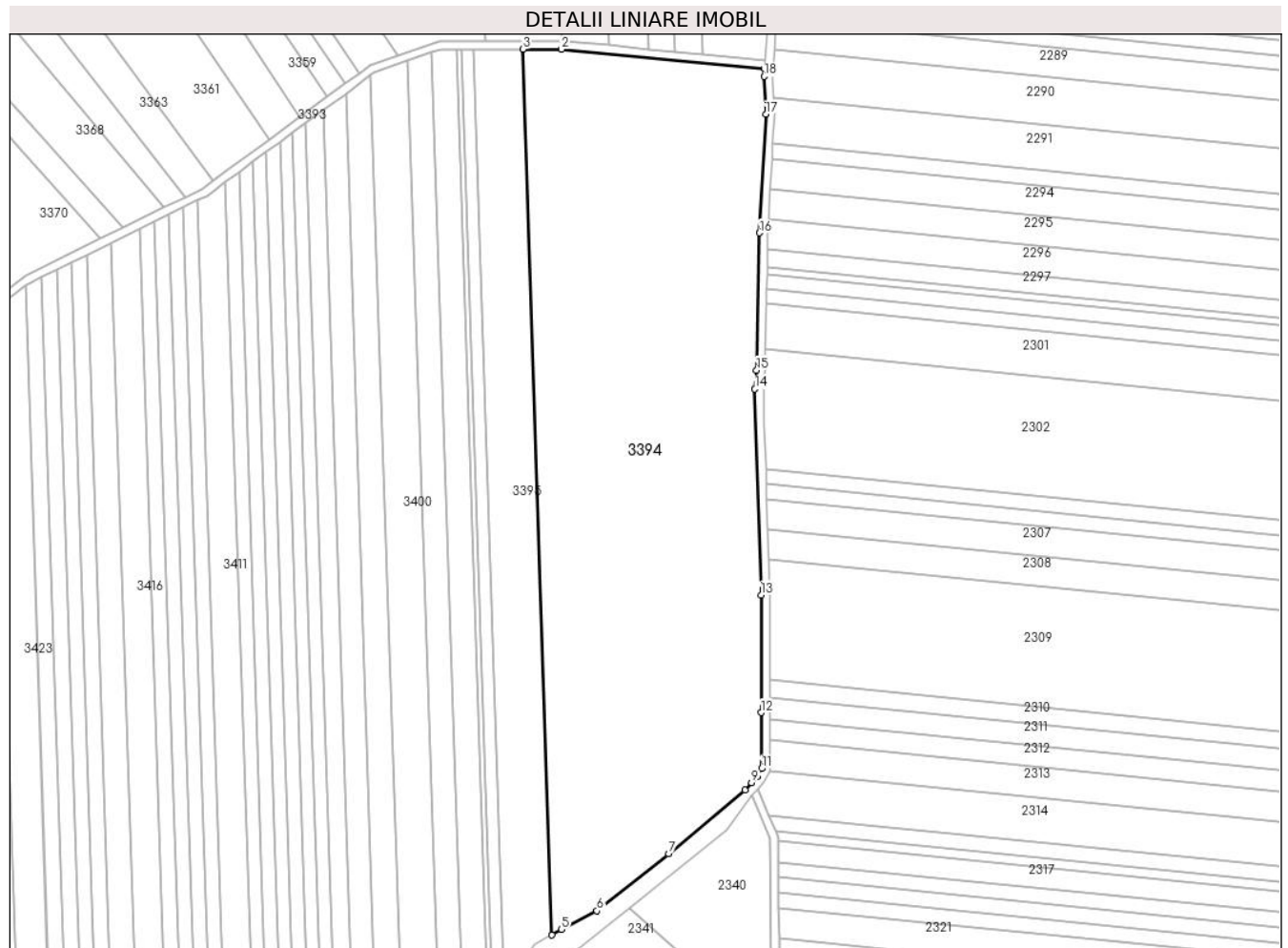
Inscrieri privind dezmembramintele dreptului de proprietate, drepturi reale de garanție și sarcini	Referințe
NU SUNT	

Anexa Nr. 1 La Partea I

Teren

Nr cadastral	Suprafața (mp)*	Observații / Referințe
35313	40.000	

* Suprafața este determinată în planul de proiecție Stereo 70.



Date referitoare la teren

Crt	Categorie folosință	Intra vilan	Suprafața (mp)	Tarla	Parcelă	Nr. topo	Observații / Referințe
1	arabil	NU	40.000	19	87	-	

Lungime Segmente

1) Valorile lungimilor segmentelor sunt obținute din proiecție în plan.

Punct început	X / Y	Punct sfârșit	X / Y	Lungime segment (** (m)
1	446.250,167 369.991,959	2	446.154,323 370.001,105	96.279
2	446.154,323 370.001,105	3	446.136,305 370.001,105	18.018
3	446.136,305 370.001,105	4	446.149,825 369.583,81	417.514
4	446.149,825 369.583,81	5	446.154,341 369.586,396	5.204
5	446.154,341 369.586,396	6	446.171,165 369.595,151	18.966

Punct început	X / Y	Punct sfârșit	X / Y	Lungime segment (** (m)
6	446.171,165 369.595,151	7	446.204,952 369.621,999	43.155
7	446.204,952 369.621,999	8	446.240,944 369.652,169	46.964
8	446.240,944 369.652,169	9	446.244,089 369.655,543	4.612
9	446.244,089 369.655,543	10	446.246,597 369.658,234	3.679
10	446.246,597 369.658,234	11	446.248,797 369.662,244	4.574
11	446.248,797 369.662,244	12	446.248,544 369.688,529	26.286
12	446.248,544 369.688,529	13	446.248,575 369.743,953	55.424
13	446.248,575 369.743,953	14	446.245,652 369.841,03	97.121
14	446.245,652 369.841,03	15	446.246,503 369.849,902	8.913
15	446.246,503 369.849,902	16	446.247,828 369.914,532	64.644
16	446.247,828 369.914,532	17	446.250,833 369.970,464	56.013
17	446.250,833 369.970,464	18	446.249,928 369.988,293	17.852
18	446.249,928 369.988,293	1	446.250,167 369.991,959	3.674

** Lungimile segmentelor sunt determinate în planul de proiecție Stereo 70 și sunt rotunjite la 1 milimetru.

*** Distanța dintre puncte este formată din segmente cumulate ce sunt mai mici decât valoarea 1 milimetru.

**DATE DESPRE IMOBILUL NR. 3395**

Oficiul de Cadastru și Publicitate Imobiliară VALCEA
Biroul de Cadastru și Publicitate Imobiliară Ramnicu Valcea

A. Partea I. Descrierea imobilului

TEREN Extravilan

Adresa: Jud. Valcea, Punctul Locurile Bisericii

Nr. Crt	Nr cadastral Nr. topografic	Suprafața* (mp)	Observații / Referințe
A1	36667	9.996	Sector cadastral:23 Teren neimprejmuit;

B. Partea II. Proprietari și acte

Inscrieri privitoare la dreptul de proprietate și alte drepturi reale		Referințe
101277 / 06/12/2022		
Act Notarial nr. 78, din 14/05/2003 emis de NP Munteanu Daniela Ileana (; act administrativ nr 926/46817 din 16.12.2002, emis de Comisia judeteana Valcea);		
B1	Intabulare, drept de PROPRIETATE, dobandit prin Succesiune, cota actuala 1/2, cota initiala 1/2 1) NEGUT NICOLAE	A1
Act Notarial nr. 21, din 04/11/2008 emis de NP Munteanu Daniela Ileana;		
B2	Intabulare, drept de PROPRIETATE, dobandit prin Succesiune, cota actuala 1/4, cota initiala 1/4 1) NEGUT ANDREI-COSMIN	A1
B3	Intabulare, drept de PROPRIETATE, dobandit prin Succesiune, cota actuala 1/4, cota initiala 1/4 1) NEGUT NICOLAE	A1

C. Partea III. SARCINI .

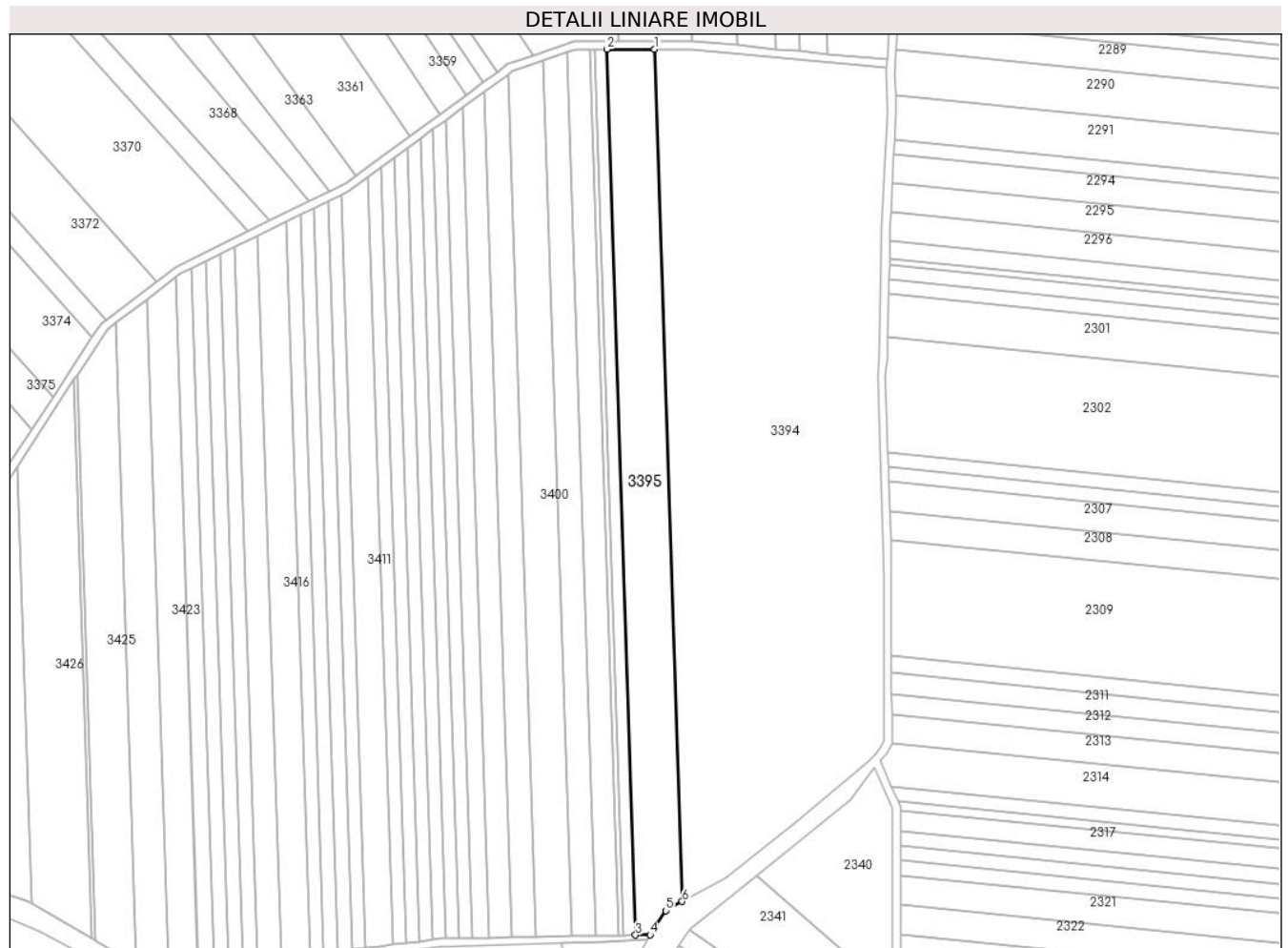
Inscrieri privind dezmembramintele dreptului de proprietate, drepturi reale de garanție și sarcini	Referințe
NU SUNT	

Anexa Nr. 1 La Partea I

Teren

Nr cadastral	Suprafața (mp)*	Observații / Referințe
36667	9.996	

* Suprafața este determinată în planul de proiecție Stereo 70.



Date referitoare la teren

Crt	Categorie folosință	Intra vilan	Suprafața (mp)	Tarla	Parcelă	Nr. topo	Observații / Referințe
1	arabil	NU	9.996	19	86	-	

Lungime Segmente

1) Valorile lungimilor segmentelor sunt obținute din proiecție în plan.

Punct început	X / Y	Punct sfârșit	X / Y	Lungime segment (** (m)
1	446.136,305 370.001,105	2	446.112,88 370.001,105	23.425
2	446.112,88 370.001,105	3	446.126,935 369.567,323	434.01
3	446.126,935 369.567,323	4	446.134,095 369.567,461	7.161
4	446.134,095 369.567,461	5	446.141,821 369.579,227	14.076
5	446.141,821 369.579,227	6	446.149,825 369.583,81	9.223

Punct început	X / Y	Punct sfârșit	X / Y	Lungime segment (** (m)
6	446.149,825 369.583,81	1	446.136,305 370.001,105	417.514

** Lungimile segmentelor sunt determinate în planul de proiecție Stereo 70 și sunt rotunjite la 1 milimetru.

*** Distanța dintre puncte este formată din segmente cumulate ce sunt mai mici decât valoarea 1 milimetru.

**DATE DESPRE IMOBILUL NR. 3396**

Oficiul de Cadastru și Publicitate Imobiliară VALCEA
Biroul de Cadastru și Publicitate Imobiliară Ramnicu Valcea

A. Partea I. Descrierea imobilului

TEREN Extravilan

Adresa: Jud. Valcea

Nr. Crt	Nr cadastral Nr. topografic	Suprafața* (mp)	Observații / Referințe
A1		2.500	Sector cadastral:23 Teren neimprejmuit;

B. Partea II. Proprietari și acte

Inscrieri privitoare la dreptul de proprietate și alte drepturi reale	Referințe
/	
Act Administrativ nr. 13/43052, din 08/08/1991 emis de CJSDPAT VALCEA (TITLU DE PROPRIETATE;);	
B1	A1
Intabulare, drept de PROPRIETATE, dobandit prin Reconstituire, cota actuala 1/1, cota initiala 1/1	
1) BOLOVĂNEANU I. MARIA , LIPSA CNP;	

C. Partea III. SARCINI .

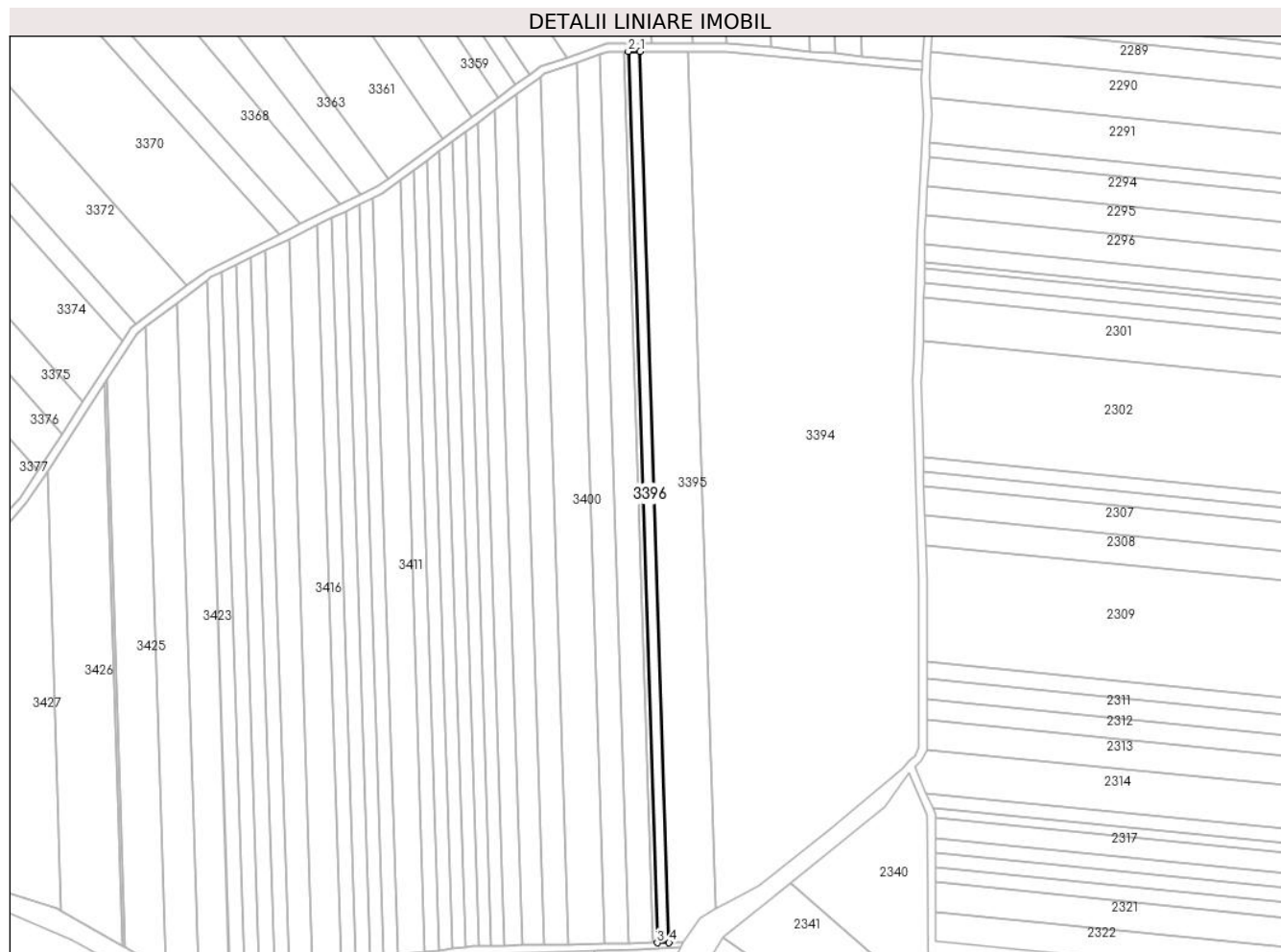
Inscrieri privind dezmembramintele dreptului de proprietate, drepturi reale de garanție și sarcini	Referințe
NU SUNT	

Anexa Nr. 1 La Partea I

Teren

Nr cadastral	Suprafața (mp)*	Observații / Referințe
	2.500	

* Suprafața este determinată în planul de proiecție Stereo 70.



Date referitoare la teren

Crt	Categorie folosință	Intra vilan	Suprafața (mp)	Tarla	Parcelă	Nr. topo	Observații / Referințe
1	arabil	NU	2.500	19	36	-	

Lungime Segmente

1) Valorile lungimilor segmentelor sunt obținute din proiecție în plan.

Punct început	X / Y	Punct sfârșit	X / Y	Lungime segment (** (m)
1	446.112,88 370.001,105	2	446.107,118 370.001,105	5.762
2	446.107,118 370.001,105	3	446.121,176 369.567,213	434.12
3	446.121,176 369.567,213	4	446.126,935 369.567,323	5.76
4	446.126,935 369.567,323	1	446.112,88 370.001,105	434.01

** Lungimile segmentelor sunt determinate în planul de proiecție Stereo 70 și sunt rotunjite la 1 milimetru.

***** Distanţa dintre puncte este formată din segmente cumulate ce sunt mai mici decât valoarea 1 milimetru.**

**DATE DESPRE IMOBILUL NR. 3397**

Oficiul de Cadastru și Publicitate Imobiliară VALCEA
Biroul de Cadastru și Publicitate Imobiliară Ramnicu Valcea

A. Partea I. Descrierea imobilului

TEREN Extravilan

Adresa: Jud. Valcea

Nr. Crt	Nr cadastral Nr. topografic	Suprafața* (mp)	Observații / Referințe
A1		1.000	Sector cadastral:23 Teren neimprejmuit;

B. Partea II. Proprietari și acte

Inscrieri privitoare la dreptul de proprietate și alte drepturi reale	Referințe
/	
Act Administrativ nr. 547/46454, din 09/03/1999 emis de CJSDPAT VALCEA (TITLU DE PROPRIETATE;);	
B1	A1
Intabulare, drept de PROPRIETATE, dobandit prin Reconstituire, cota actuala 1/1, cota initiala 1/1	
1) BOLOVĂNEANU GHEORGHE , LIPSA CNP;	

C. Partea III. SARCINI .

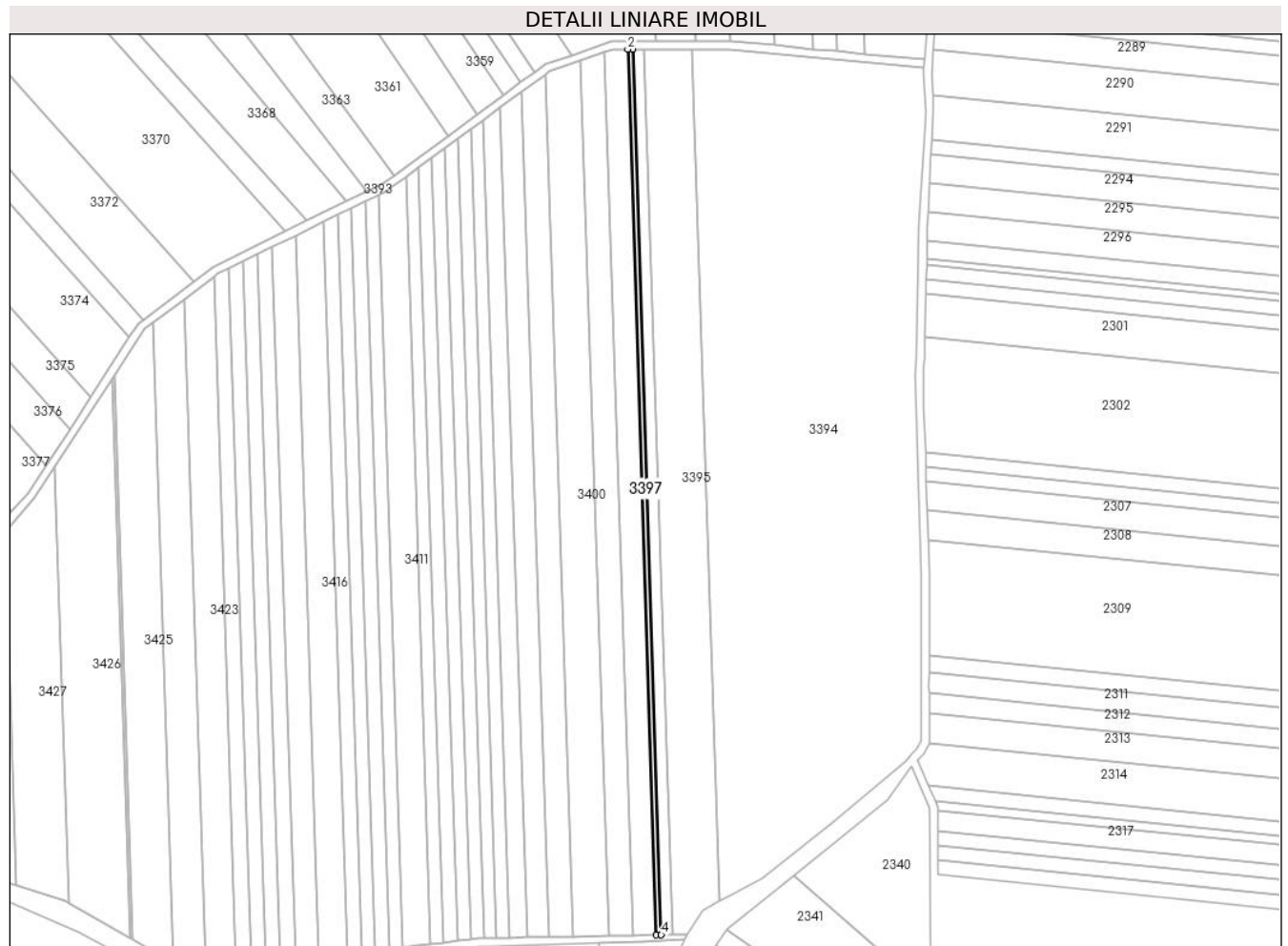
Inscrieri privind dezmembramintele dreptului de proprietate, drepturi reale de garanție și sarcini	Referințe
NU SUNT	

Anexa Nr. 1 La Partea I

Teren

Nr cadastral	Suprafața (mp)*	Observații / Referințe
	1.000	

* Suprafața este determinată în planul de proiecție Stereo 70.



Date referitoare la teren

Crt	Categorie folosință	Intra vilan	Suprafața (mp)	Tarla	Parcelă	Nr. topo	Observații / Referințe
1	arabil	NU	1.000	19	84	-	

Lungime Segmente

1) Valorile lungimilor segmentelor sunt obținute din proiecție în plan.

Punct început	X / Y	Punct sfârșit	X / Y	Lungime segment (** (m)
1	446.107,118 370.001,105	2	446.104,813 370.001,105	2.305
2	446.104,813 370.001,105	3	446.118,873 369.567,168	434.165
3	446.118,873 369.567,168	4	446.121,176 369.567,213	2.303
4	446.121,176 369.567,213	1	446.107,118 370.001,105	434.12

** Lungimile segmentelor sunt determinate în planul de proiecție Stereo 70 și sunt rotunjite la 1 milimetru.

***** Distanţa dintre puncte este formată din segmente cumulate ce sunt mai mici decât valoarea 1 milimetru.**

**DATE DESPRE IMOBILUL NR. 3398**

Oficiul de Cadastru și Publicitate Imobiliară VALCEA
Biroul de Cadastru și Publicitate Imobiliară Ramnicu Valcea

A. Partea I. Descrierea imobilului

TEREN Extravilan

Adresa: Jud. Valcea

Nr. Crt	Nr cadastral Nr. topografic	Suprafața* (mp)	Observații / Referințe
A1		5.008	Sector cadastral:23 Teren neimprejmuit;

B. Partea II. Proprietari și acte

Inscrieri privitoare la dreptul de proprietate și alte drepturi reale	Referințe
/	
Act Administrativ nr. 8/43052, din 08/08/1991 emis de CJSDPAT VALCEA (TITLU DE PROPRIETATE;);	
B1	A1
Intabulare, drept de PROPRIETATE, dobandit prin Reconstituire, cota actuala 1/1, cota initiala 1/1 1) BOLOVĂNEANU I. ION , LIPSA CNP;	

C. Partea III. SARCINI .

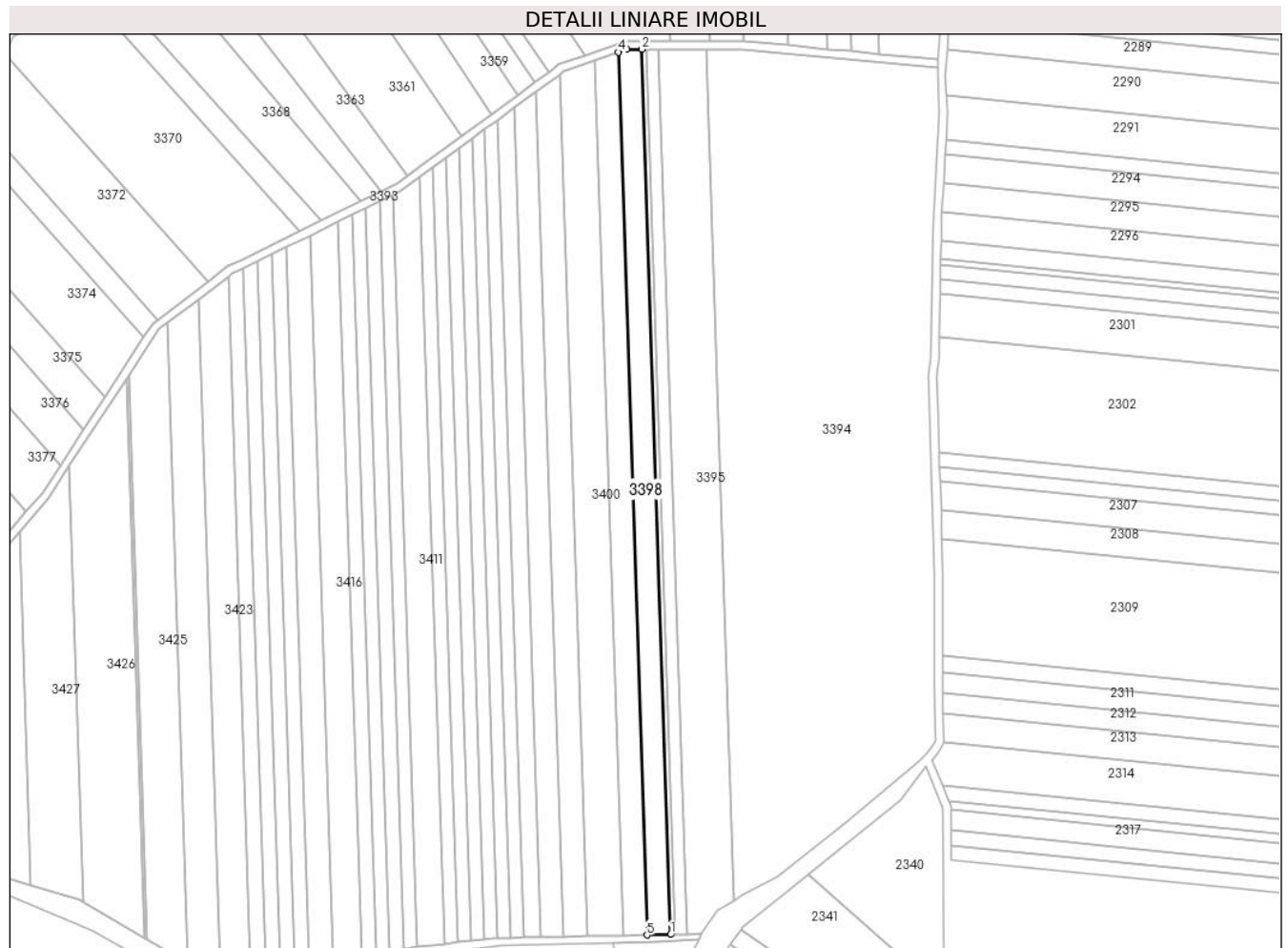
Inscrieri privind dezmembramintele dreptului de proprietate, drepturi reale de garanție și sarcini	Referințe
NU SUNT	

Anexa Nr. 1 La Partea I

Teren

Nr cadastral	Suprafața (mp)*	Observații / Referințe
	5.008	

* Suprafața este determinată în planul de proiecție Stereo 70.



Date referitoare la teren

Crt	Categorie folosință	Intravilan	Suprafața (mp)	Tarla	Parcelă	Nr. topo	Observații / Referințe
1	arabil	NU	5.008	19	34	-	

Lungime Segmente

1) Valorile lungimilor segmentelor sunt obținute din proiecție în plan.

Punct început	X / Y	Punct sfârșit	X / Y	Lungime segment (** (m)
1	446.118,873 369.567,168	2	446.104,813 370.001,105	434.165
2	446.104,813 370.001,105	3	446.097,431 370.001,105	7.382
3	446.097,431 370.001,105	4	446.093,315 369.999,654	4.364
4	446.093,315 369.999,654	5	446.107,335 369.566,947	432.934
5	446.107,335 369.566,947	1	446.118,873 369.567,168	11.54

**** Lungimile segmentelor sunt determinate în planul de proiecție Stereo 70 și sunt rotunjite la 1 milimetru.**

***** Distanța dintre puncte este formată din segmente cumulate ce sunt mai mici decât valoarea 1 milimetru.**

**DATE DESPRE IMOBILUL NR. 3399**

Oficiul de Cadastru și Publicitate Imobiliară VALCEA
Biroul de Cadastru și Publicitate Imobiliară Ramnicu Valcea

A. Partea I. Descrierea imobilului

TEREN Extravilan

Adresa: Jud. Valcea

Nr. Crt	Nr cadastral Nr. topografic	Suprafața* (mp)	Observații / Referințe
A1		5.030	Sector cadastral:23 Teren neimprejmuit;

B. Partea II. Proprietari și acte

Inscrieri privitoare la dreptul de proprietate și alte drepturi reale	Referințe
/	
Act Administrativ nr. 686/47096, din 11/10/1999 emis de CJSDPAT VALCEA (TITLU DE PROPRIETATE;);	
B1	A1
Intabulare, drept de PROPRIETATE, dobandit prin Reconstituire, cota actuala 1/1, cota initiala 1/1	
1) GHIU ION, LIPSA CNP; DEFUNCT:Da	

C. Partea III. SARCINI .

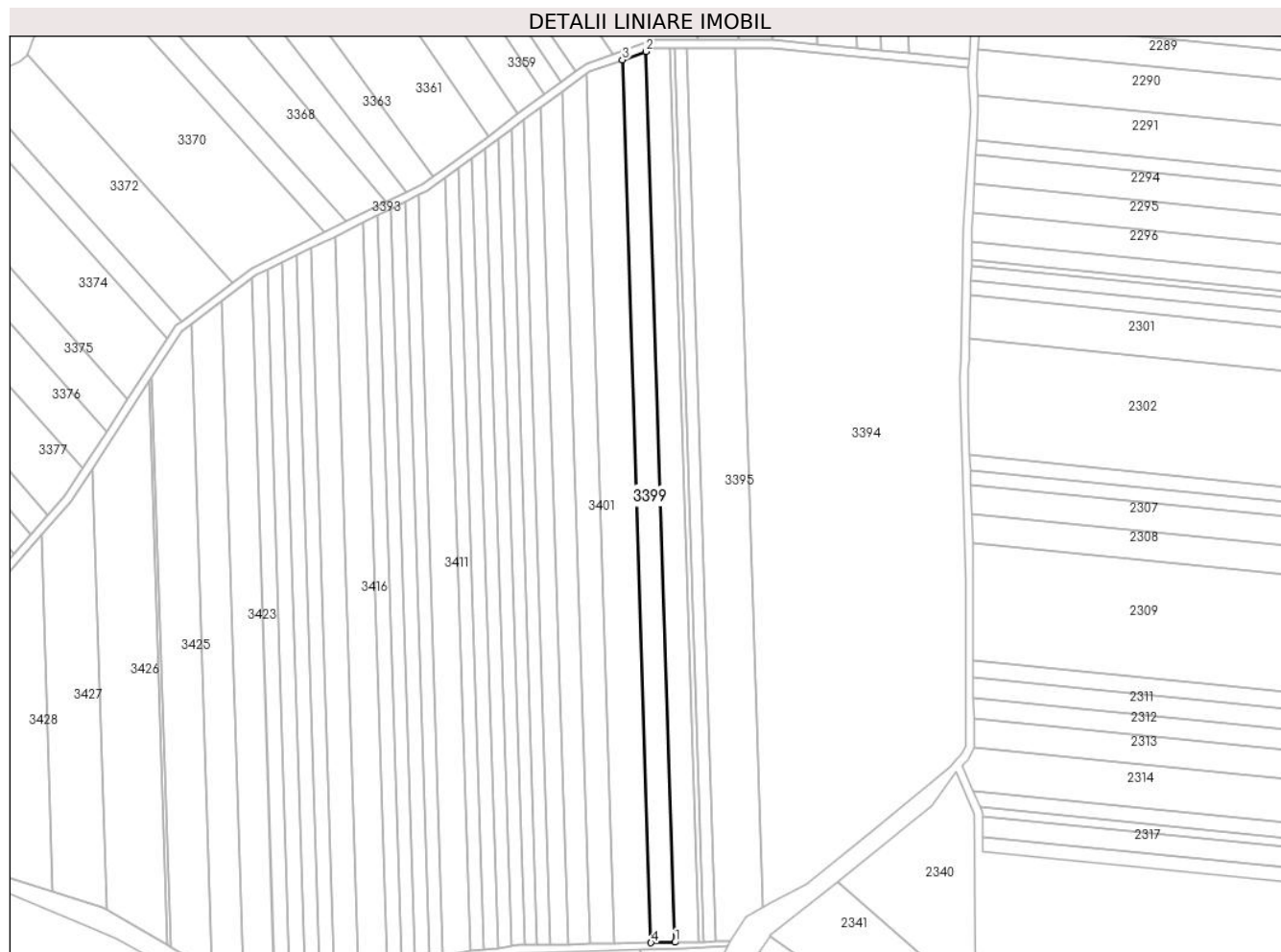
Inscrieri privind dezmembramintele dreptului de proprietate, drepturi reale de garanție și sarcini	Referințe
NU SUNT	

Anexa Nr. 1 La Partea I

Teren

Nr cadastral	Suprafața (mp)*	Observații / Referințe
	5.030	

* Suprafața este determinată în planul de proiecție Stereo 70.



Date referitoare la teren

Crt	Categorie folosință	Intravilan	Suprafața (mp)	Tarla	Parcelă	Nr. topo	Observații / Referințe
1	arabil	NU	5.030	19	82	-	

Lungime Segmente

1) Valorile lungimilor segmentelor sunt obținute din proiecție în plan.

Punct început	X / Y	Punct sfârșit	X / Y	Lungime segment (** (m)
1	446.107,335 369.566,947	2	446.093,315 369.999,654	432.934
2	446.093,315 369.999,654	3	446.081,771 369.995,583	12.241
3	446.081,771 369.995,583	4	446.095,666 369.566,722	429.086
4	446.095,666 369.566,722	1	446.107,335 369.566,947	11.671

** Lungimile segmentelor sunt determinate în planul de proiecție Stereo 70 și sunt rotunjite la 1 milimetru.

***** Distanţa dintre puncte este formată din segmente cumulate ce sunt mai mici decât valoarea 1 milimetru.**

**DATE DESPRE IMOBILUL NR. 3400**

Oficiul de Cadastru și Publicitate Imobiliară VALCEA
Biroul de Cadastru și Publicitate Imobiliară Ramnicu Valcea

A. Partea I. Descrierea imobilului

TEREN Extravilan

Adresa: Jud. Valcea

Nr. Crt	Nr cadastral Nr. topografic	Suprafața* (mp)	Observații / Referințe
A1		7.500	Sector cadastral:23 Teren neimprejmuit;

B. Partea II. Proprietari și acte

Inscrieri privitoare la dreptul de proprietate și alte drepturi reale	Referințe
/	
Act Administrativ nr. 67/43052, din 08/08/1991 emis de CJSDPAT VALCEA (TITLU DE PROPRIETATE;);	
B1	A1
Intabulare, drept de PROPRIETATE, dobandit prin Reconstituire, cota actuala 1/1, cota initiala 1/1	
1) LĂCUSTEANU I. GHEORGHE, LIPSA CNP;	

C. Partea III. SARCINI .

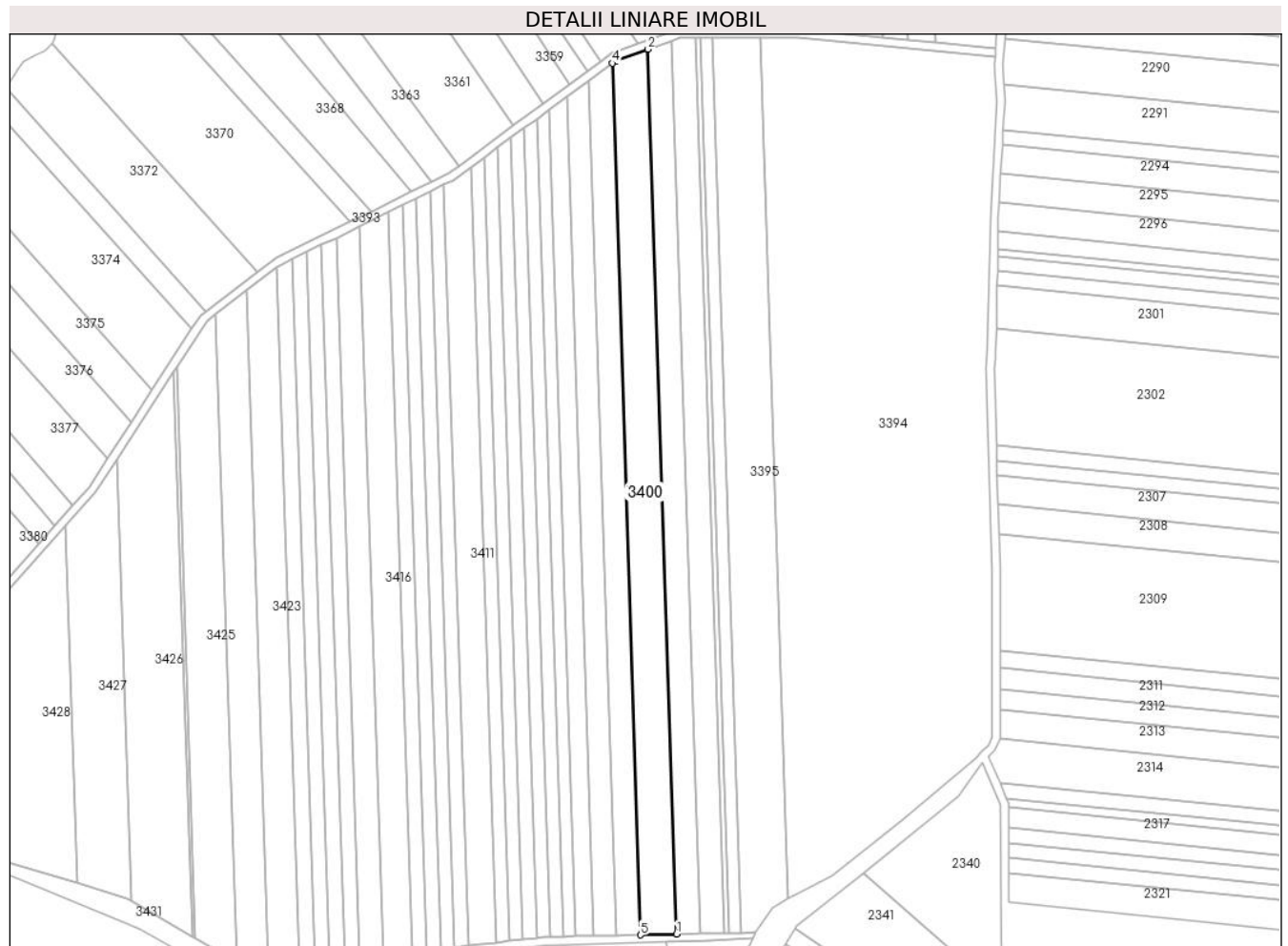
Inscrieri privind dezmembramintele dreptului de proprietate, drepturi reale de garanție și sarcini	Referințe
NU SUNT	

Anexa Nr. 1 La Partea I

Teren

Nr cadastral	Suprafața (mp)*	Observații / Referințe
	7.500	

* Suprafața este determinată în planul de proiecție Stereo 70.



Date referitoare la teren

Crt	Categorie folosință	Intravilan	Suprafața (mp)	Tarla	Parcelă	Nr. topo	Observații / Referințe
1	arabil	NU	7.500	19	32	-	

Lungime Segmente

1) Valorile lungimilor segmentelor sunt obținute din proiecție în plan.

Punct început	X / Y	Punct sfârșit	X / Y	Lungime segment (** (m)
1	446.095,666 369.566,722	2	446.081,771 369.995,583	429.086
2	446.081,771 369.995,583	3	446.066,086 369.990,053	16.631
3	446.066,086 369.990,053	4	446.064,382 369.988,801	2.115
4	446.064,382 369.988,801	5	446.078,068 369.566,384	422.639
5	446.078,068 369.566,384	1	446.095,666 369.566,722	17.601

**** Lungimile segmentelor sunt determinate în planul de proiecție Stereo 70 și sunt rotunjite la 1 milimetru.**

***** Distanța dintre puncte este formată din segmente cumulate ce sunt mai mici decât valoarea 1 milimetru.**

**DATE DESPRE IMOBILUL NR. 3401**

Oficiul de Cadastru și Publicitate Imobiliară VALCEA
Biroul de Cadastru și Publicitate Imobiliară Ramnicu Valcea

A. Partea I. Descrierea imobilului

TEREN Extravilan

Adresa: Jud. Valcea

Nr. Crt	Nr cadastral Nr. topografic	Suprafața* (mp)	Observații / Referințe
A1		5.000	Sector cadastral:23 Teren neimprejmuit;

B. Partea II. Proprietari și acte

Inscrieri privitoare la dreptul de proprietate și alte drepturi reale		Referințe
/		
Act Administrativ nr. 2004, din 17/04/2024 emis de PRIMARIA COMUNEI DRAGOESTI (ADEVÉRINTA;);		
B1	Inscrierea posesiei, drept de PROPRIETATE, dobandit prin Lege, cota actuala 1/1, cota initiala 1/1 1) NEIDENTIFICAT , CIF:00000000000000	A1
Act Normativ nr. 7, din 13/03/1996 emis de PARLAMENTUL ROMANIEI (LEGE; (,art 13));		
B2	Se notează mențiunea de proprietar neidentificat.	A1

C. Partea III. SARCINI .

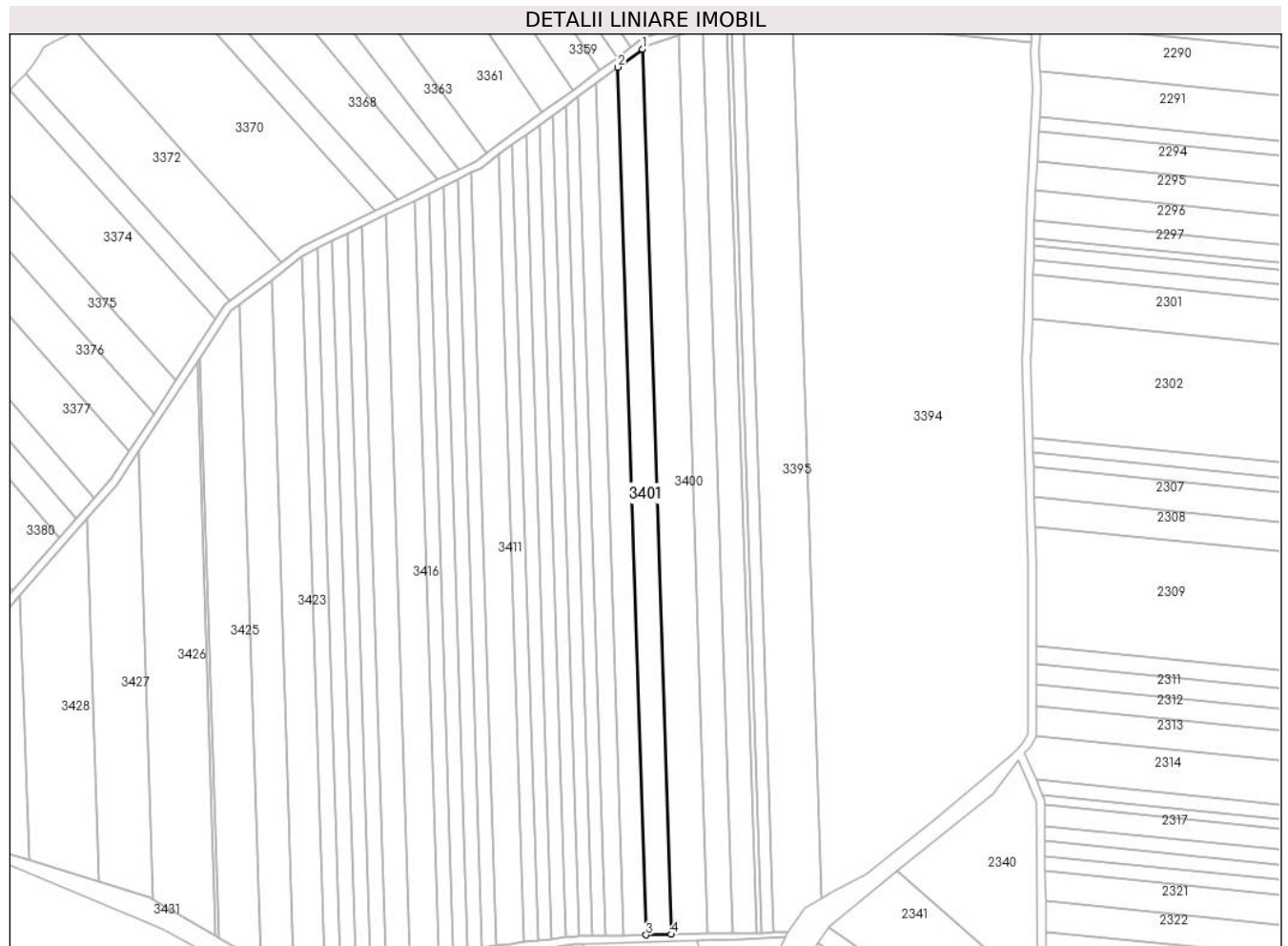
Inscrieri privind dezmembramintele dreptului de proprietate, drepturi reale de garanție și sarcini	Referințe
NU SUNT	

Anexa Nr. 1 La Partea I

Teren

Nr cadastral	Suprafața (mp)*	Observații / Referințe
	5.000	

* Suprafața este determinată în planul de proiecție Stereo 70.



Date referitoare la teren

Crt	Categorie folosință	Intravilan	Suprafața (mp)	Tarla	Parcelă	Nr. topo	Observații / Referințe
1	arabil	NU	5.000	19	80	-	

Lungime Segmente

1) Valorile lungimilor segmentelor sunt obținute din proiecție în plan.

Punct început	X / Y	Punct sfârșit	X / Y	Lungime segment (** (m)
1	446.064,382 369.988,801	2	446.052,705 369.980,227	14.487
2	446.052,705 369.980,227	3	446.066,121 369.566,155	414.289
3	446.066,121 369.566,155	4	446.078,068 369.566,384	11.949
4	446.078,068 369.566,384	1	446.064,382 369.988,801	422.639

** Lungimile segmentelor sunt determinate în planul de proiecție Stereo 70 și sunt rotunjite la 1 milimetru.

***** Distanţa dintre puncte este formată din segmente cumulate ce sunt mai mici decât valoarea 1 milimetru.**

**DATE DESPRE IMOBILUL NR. 3402**

Oficiul de Cadastru și Publicitate Imobiliară VALCEA
Biroul de Cadastru și Publicitate Imobiliară Ramnicu Valcea

A. Partea I. Descrierea imobilului

TEREN Extravilan

Adresa: Jud. Valcea

Nr. Crt	Nr cadastral Nr. topografic	Suprafața* (mp)	Observații / Referințe
A1		4.400	Sector cadastral:23 Teren neimprejmuit;

B. Partea II. Proprietari și acte

Inscrieri privitoare la dreptul de proprietate și alte drepturi reale	Referințe
/	
Act Administrativ nr. 11/43052, din 08/08/1991 emis de CJSDPAT VALCEA (TITLU DE PROPRIETATE;);	
B1	A1
Intabulare, drept de PROPRIETATE, dobandit prin Reconstituire, cota actuala 1/1, cota initiala 1/1 1) ȘERBAN D. FLOAREA, LIPSA CNP;	

C. Partea III. SARCINI .

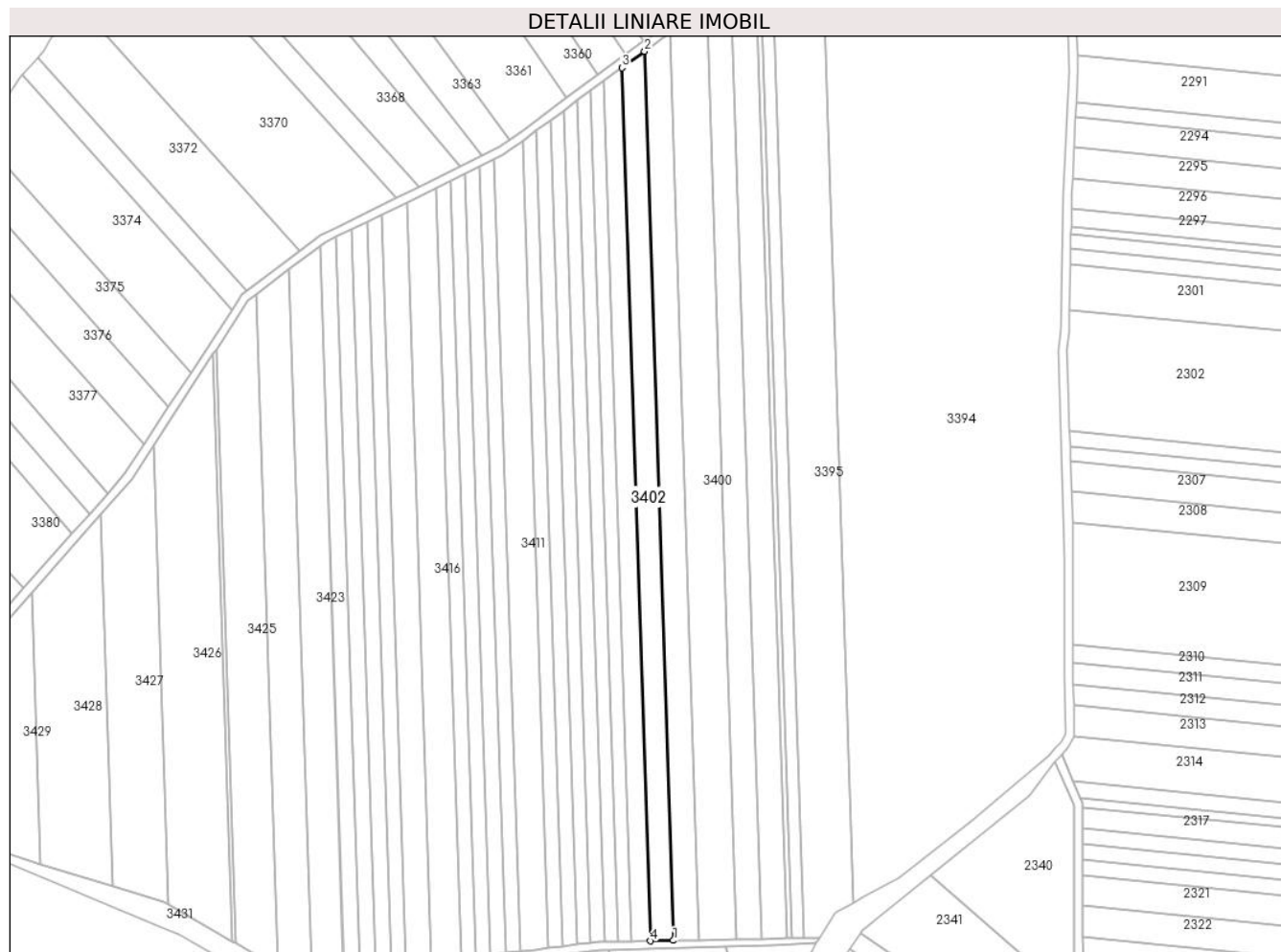
Inscrieri privind dezmembramintele dreptului de proprietate, drepturi reale de garanție și sarcini	Referințe
NU SUNT	

Anexa Nr. 1 La Partea I

Teren

Nr cadastral	Suprafața (mp)*	Observații / Referințe
	4.400	

* Suprafața este determinată în planul de proiecție Stereo 70.



Date referitoare la teren

Crt	Categorie folosință	Intravilan	Suprafața (mp)	Tarla	Parcelă	Nr. topo	Observații / Referințe
1	arabil	NU	4.400	19	29	-	

Lungime Segmente

1) Valorile lungimilor segmentelor sunt obținute din proiecție în plan.

Punct început	X / Y	Punct sfârșit	X / Y	Lungime segment (** (m)
1	446.066,121 369.566,155	2	446.052,705 369.980,227	414.289
2	446.052,705 369.980,227	3	446.042,231 369.972,536	12.994
3	446.042,231 369.972,536	4	446.055,405 369.565,949	406.8
4	446.055,405 369.565,949	1	446.066,121 369.566,155	10.718

** Lungimile segmentelor sunt determinate în planul de proiecție Stereo 70 și sunt rotunjite la 1 milimetru.

***** Distanţa dintre puncte este formată din segmente cumulate ce sunt mai mici decât valoarea 1 milimetru.**

**DATE DESPRE IMOBILUL NR. 3403**

Oficiul de Cadastru și Publicitate Imobiliară VALCEA
Biroul de Cadastru și Publicitate Imobiliară Ramnicu Valcea

A. Partea I. Descrierea imobilului

TEREN Extravilan

Adresa: Jud. Valcea

Nr. Crt	Nr cadastral Nr. topografic	Suprafața* (mp)	Observații / Referințe
A1		3.499	Sector cadastral:23 Teren neimprejmuit;

B. Partea II. Proprietari și acte

Inscrieri privitoare la dreptul de proprietate și alte drepturi reale		Referințe
/		
Act Administrativ nr. 878/50631, din 16/12/2002 emis de CJSDPAT VALCEA (TITLU DE PROPRIETATE;);		
B1	Intabulare, drept de PROPRIETATE, dobandit prin Reconstituire, cota actuala 1/1, cota initiala 1/1 1) TĂNASE MARIN, LIPSA CNP; 2) TĂNASE ION, LIPSA CNP;	A1

C. Partea III. SARCINI .

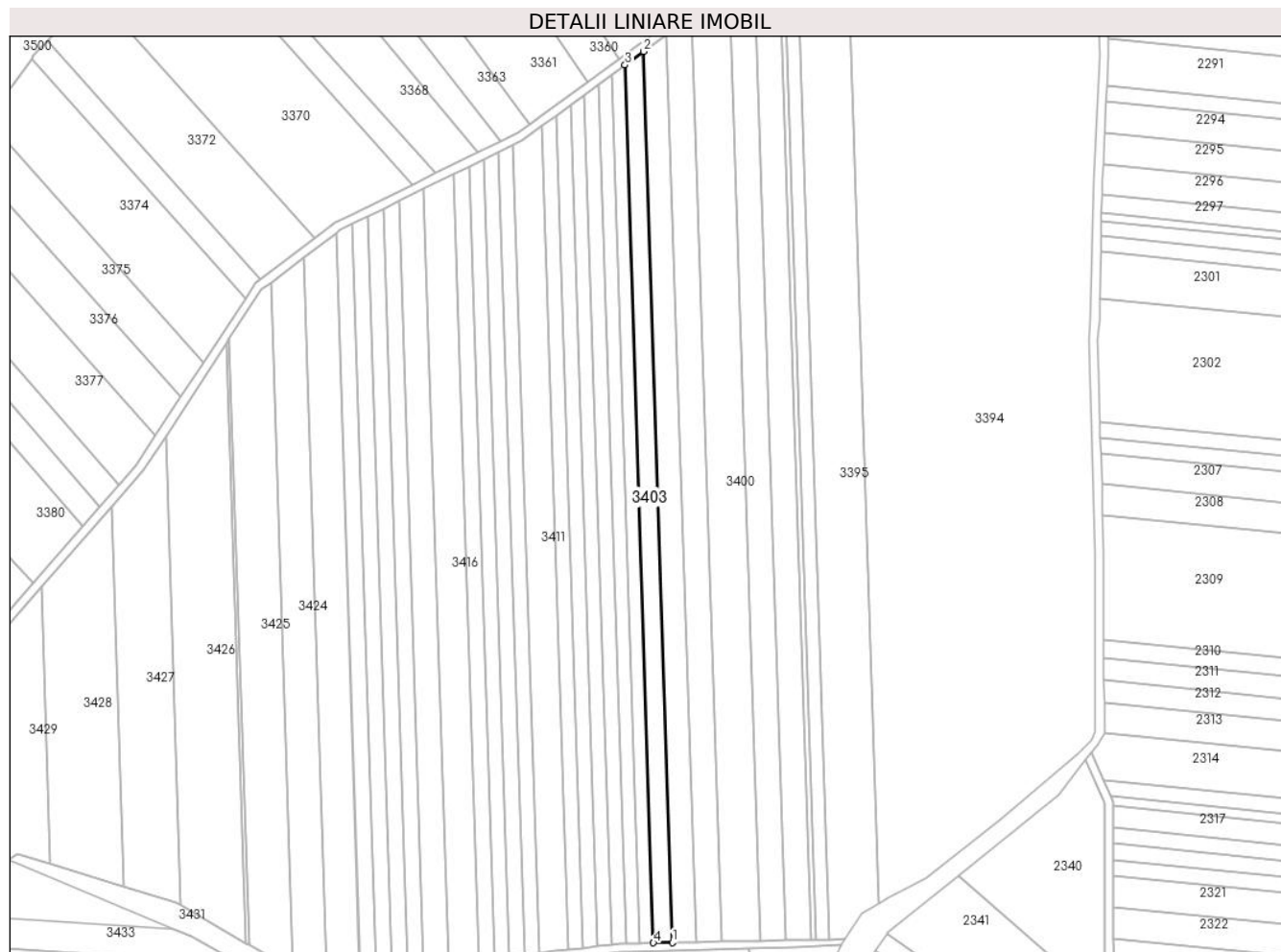
Inscrieri privind dezmembramintele dreptului de proprietate, drepturi reale de garanție și sarcini	Referințe
NU SUNT	

Anexa Nr. 1 La Partea I

Teren

Nr cadastral	Suprafața (mp)*	Observații / Referințe
	3.499	

* Suprafața este determinată în planul de proiecție Stereo 70.



Date referitoare la teren

Crt	Categorie folosință	Intravilan	Suprafața (mp)	Tarla	Parcelă	Nr. topo	Observații / Referințe
1	arabil	NU	3.499	19	78	-	

Lungime Segmente

1) Valorile lungimilor segmentelor sunt obținute din proiecție în plan.

Punct început	X / Y	Punct sfârșit	X / Y	Lungime segment (** (m)
1	446.055,405 369.565,949	2	446.042,231 369.972,536	406.8
2	446.042,231 369.972,536	3	446.033,762 369.966,317	10.507
3	446.033,762 369.966,317	4	446.046,74 369.565,782	400.745
4	446.046,74 369.565,782	1	446.055,405 369.565,949	8.667

** Lungimile segmentelor sunt determinate în planul de proiecție Stereo 70 și sunt rotunjite la 1 milimetru.

***** Distanţa dintre puncte este formată din segmente cumulate ce sunt mai mici decât valoarea 1 milimetru.**

**DATE DESPRE IMOBILUL NR. 3404**

Oficiul de Cadastru și Publicitate Imobiliară VALCEA
 Biroul de Cadastru și Publicitate Imobiliară Ramnicu Valcea

A. Partea I. Descrierea imobilului

TEREN Extravilan

Adresa: Jud. Valcea

Nr. Crt	Nr cadastral Nr. topografic	Suprafața* (mp)	Observații / Referințe
A1		Din acte: 65.000 Masurata: 2.500	Sector cadastral:23 Teren neimprejmuit; DIFERENTA DE SUPRAFATA SE AFLA LA ID-URILE: 3425, 3424, 3423, 3422, 3421, 3420, 3419, 3417, 3416, 3415, 3414, 3413, 3412, 3411, 3409, 3408, 3407, 3406, 3405.

B. Partea II. Proprietari și acte

Inscrieri privitoare la dreptul de proprietate și alte drepturi reale	Referințe
/	
Act Administrativ nr. 4678, din 26/09/2007 emis de CJSDPAT VALCEA (TITLU DE PROPRIETATE;);	
B1	A1
Intabulare, drept de PROPRIETATE, dobandit prin Reconstituire, cota actuala 1/1, cota initiala 1/1 1) PAROHIA GEAMANA-BUCIUMENI, CIF:9999999999999, lipsă CUI;	

C. Partea III. SARCINI .

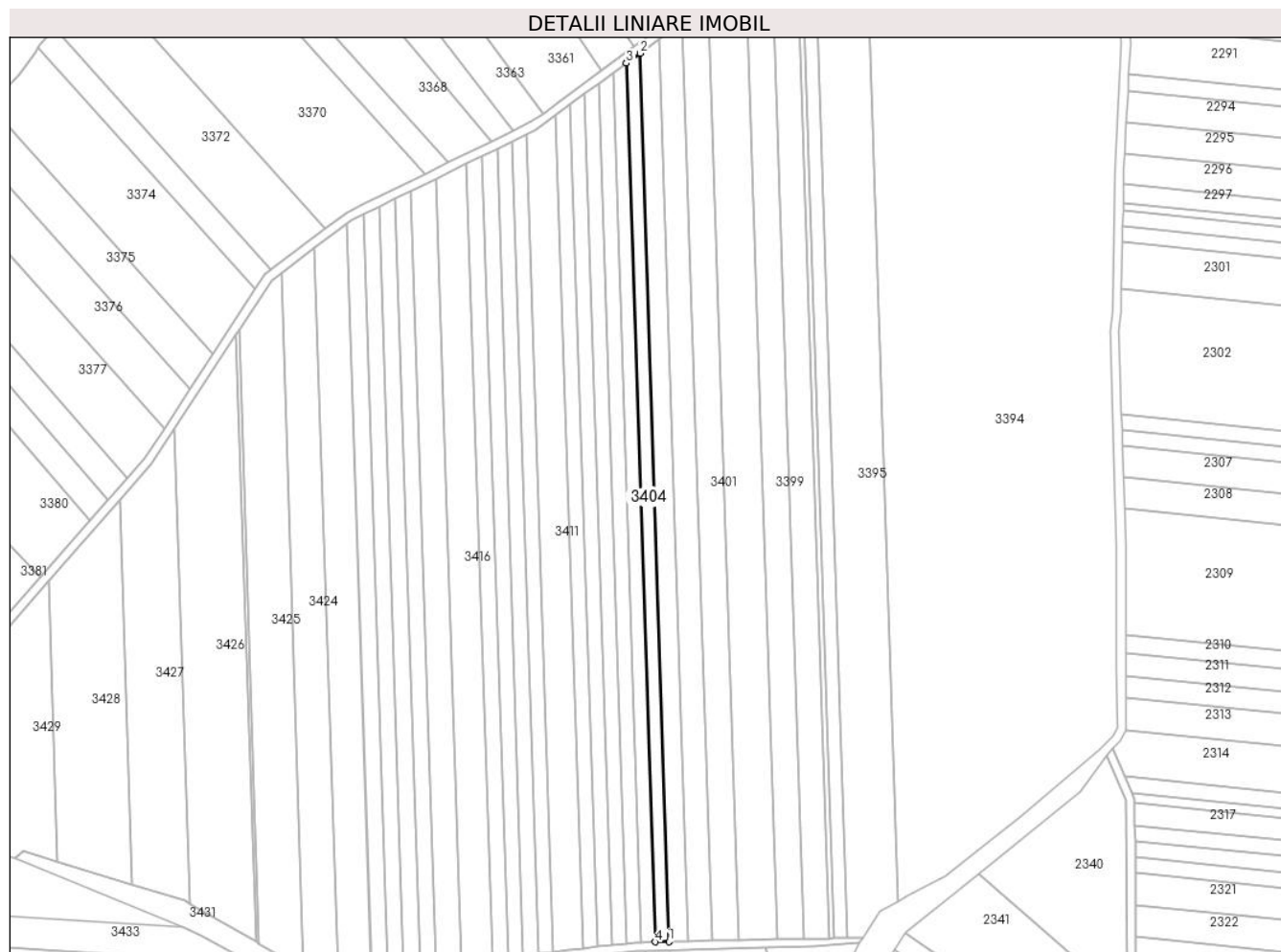
Inscrieri privind dezmembramintele dreptului de proprietate, drepturi reale de garanție și sarcini	Referințe
NU SUNT	

Anexa Nr. 1 La Partea I

Teren

Nr cadastral	Suprafața (mp)*	Observații / Referințe
	Din acte: 65.000 Masurata: 2.500	DIFERENȚA DE SUPRAFĂȚĂ SE AFLĂ LA ID-URILE: 3425, 3424, 3423, 3422, 3421, 3420, 3419, 3417, 3416, 3415, 3414, 3413, 3412, 3411, 3409, 3408, 3407, 3406, 3405.

* Suprafața este determinată în planul de proiecție Stereo 70.



Date referitoare la teren

Crt	Categorie folosință	Intravilan	Suprafața (mp)	Tarla	Parcelă	Nr. topo	Observații / Referințe
1	arabil	NU	2.500	19	77	-	

Lungime Segmente

1) Valorile lungimilor segmentelor sunt obținute din proiecție în plan.

Punct început	X / Y	Punct sfârșit	X / Y	Lungime segment (** (m))
1	446.046,74 369.565,782	2	446.033,762 369.966,317	400.745
2	446.033,762 369.966,317	3	446.027,632 369.961,815	7.606
3	446.027,632 369.961,815	4	446.040,468 369.565,661	396.362
4	446.040,468 369.565,661	1	446.046,74 369.565,782	6.273

**** Lungimile segmentelor sunt determinate în planul de proiecție Stereo 70 și sunt rotunjite la 1 milimetru.**

***** Distanța dintre puncte este formată din segmente cumulate ce sunt mai mici decât valoarea 1 milimetru.**

**DATE DESPRE IMOBILUL NR. 3405**

Oficiul de Cadastru și Publicitate Imobiliară VALCEA
Biroul de Cadastru și Publicitate Imobiliară Ramnicu Valcea

A. Partea I. Descrierea imobilului

TEREN Extravilan

Adresa: Jud. Valcea

Nr. Crt	Nr cadastral Nr. topografic	Suprafața* (mp)	Observații / Referințe
A1		2.499	Sector cadastral:23 Teren neimprejmut;

B. Partea II. Proprietari și acte

Inscrieri privitoare la dreptul de proprietate și alte drepturi reale		Referințe
/		
Act Normativ nr. 7, din 13/03/1996 emis de PARLAMENTUL ROMÂNIEI (LEGE; ,art.13);		
B1	Intabulare, drept de PROPRIETATE, dobandit prin Lege, cota actuala 1/1, cota initiala 1/1 1) NEIDENTIFICAT NEIDENTIFICAT	A1
B2	SE NOTEAZA FAPTUL CA AU FOST IDENTIFICATI MAI MULTI PROPRIETARI ASUPRA IMOBILULUI TEREN - A1: PAROHIA GEAMANA-BUCIUMENI, ASUPRA SUPRAFETEI DE 65000MP, CONFORM TITLULUI DE PROPRIETATE NR. 4678 DIN 26.09.2007 SI RUSU ILIE, ASUPRA SUPRAFETEI DE 2499MP, CONFORM TITLULUI DE PROPRIETATE NR. 1035/46386 DIN 19.09.2002	A1

C. Partea III. SARCINI .

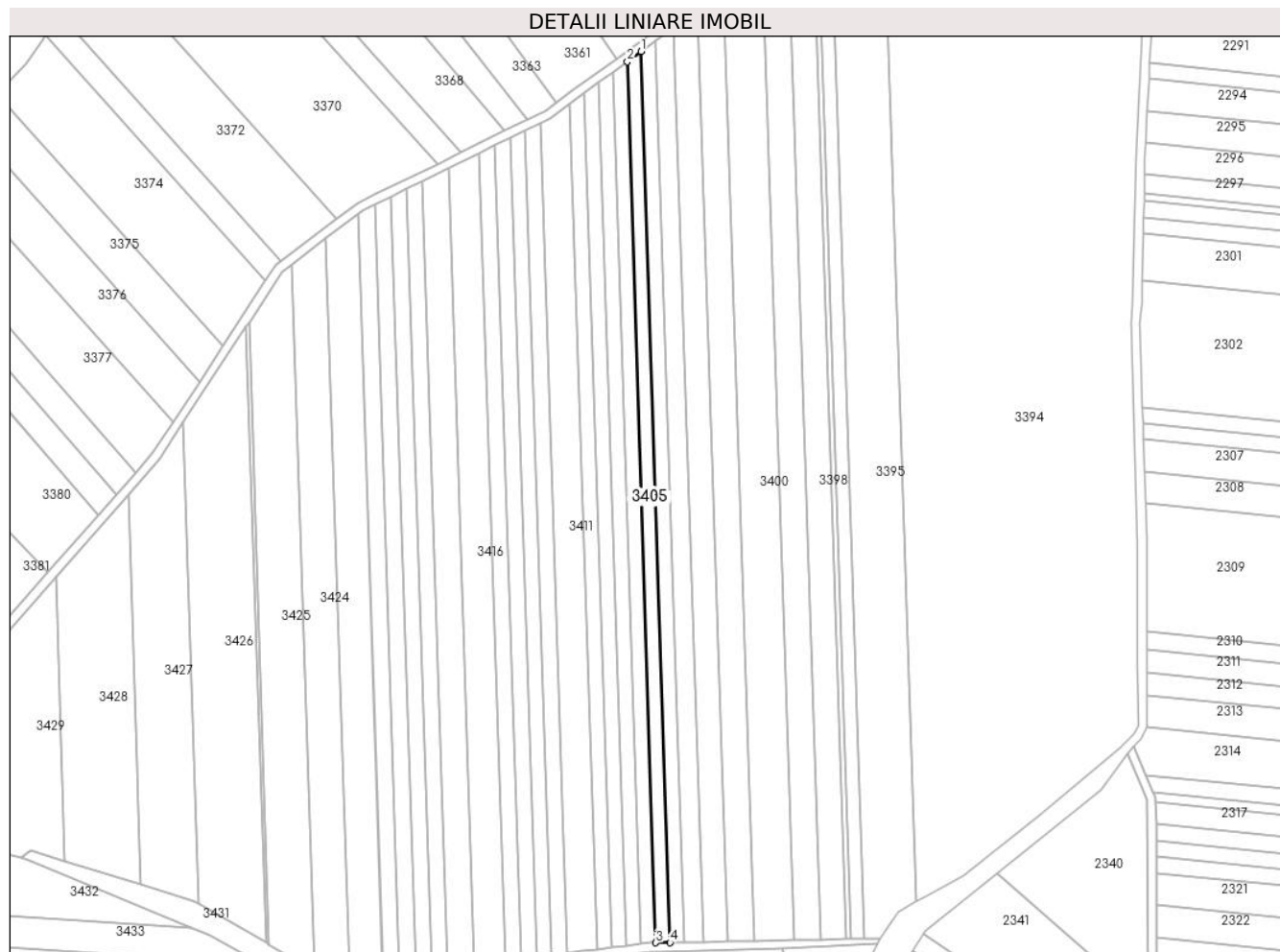
Inscrieri privind dezmembramintele dreptului de proprietate, drepturi reale de garanție și sarcini	Referințe
NU SUNT	

Anexa Nr. 1 La Partea I

Teren

Nr cadastral	Suprafața (mp)*	Observații / Referințe
	2.499	

* Suprafața este determinată în planul de proiecție Stereo 70.



Date referitoare la teren

Crt	Categorie folosință	Intravilan	Suprafața (mp)	Tarla	Parcelă	Nr. topo	Observații / Referințe
1	arabil	NU	2.499	19	76	-	

Lungime Segmente

1) Valorile lungimilor segmentelor sunt obținute din proiecție în plan.

Punct început	X / Y	Punct sfârșit	X / Y	Lungime segment (** (m)
1	446.027,632 369.961,815	2	446.021,436 369.957,265	7.687
2	446.021,436 369.957,265	3	446.034,128 369.565,54	391.931
3	446.034,128 369.565,54	4	446.040,468 369.565,661	6.341
4	446.040,468 369.565,661	1	446.027,632 369.961,815	396.362

** Lungimile segmentelor sunt determinate în planul de proiecție Stereo 70 și sunt rotunjite la 1 milimetru.

***** Distanţa dintre puncte este formată din segmente cumulate ce sunt mai mici decât valoarea 1 milimetru.**

**DATE DESPRE IMOBILUL NR. 3406**

Oficiul de Cadastru și Publicitate Imobiliară VALCEA
Biroul de Cadastru și Publicitate Imobiliară Ramnicu Valcea

A. Partea I. Descrierea imobilului

TEREN Extravilan

Adresa: Jud. Valcea

Nr. Crt	Nr cadastral Nr. topografic	Suprafața* (mp)	Observații / Referințe
A1		Din acte: 65.000 Masurata: 2.531	Sector cadastral:23 Teren neimprejmuit; DIFERENTA DE SUPRAFATA SE AFLA LA ID-URILE: 3425, 3424, 3423, 3422, 3421, 3420, 3419, 3417, 3416, 3415, 3414, 3413, 3412, 3411, 3409, 3408, 3407, 3405, 3404.

B. Partea II. Proprietari și acte

Inscrieri privitoare la dreptul de proprietate și alte drepturi reale	Referințe
/	
Act Administrativ nr. 4678, din 26/09/2007 emis de CJSDPAT VALCEA (TITLU DE PROPRIETATE;);	
B1	A1
Intabulare, drept de PROPRIETATE, dobandit prin Reconstituire, cota actuala 1/1, cota initiala 1/1 1) PAROHIA GEAMANA-BUCIUMENI, CIF:9999999999999, lipsă CUI;	

C. Partea III. SARCINI .

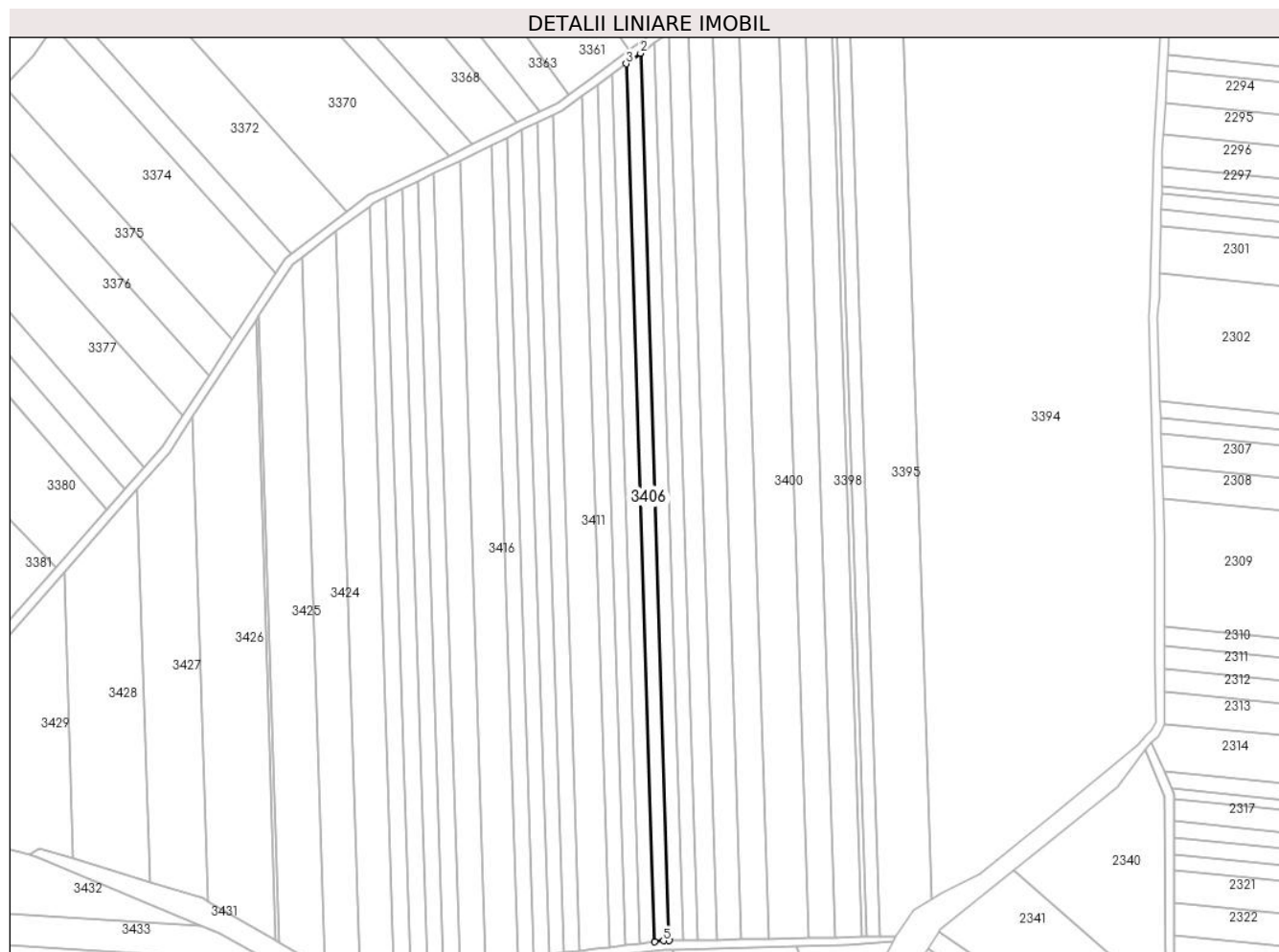
Inscrieri privind dezmembramintele dreptului de proprietate, drepturi reale de garanție și sarcini	Referințe
NU SUNT	

Anexa Nr. 1 La Partea I

Teren

Nr cadastral	Suprafața (mp)*	Observații / Referințe
	Din acte: 65.000 Masurata: 2.531	DIFERENȚA DE SUPRAFAȚA SE AFLA LA ID-URILE: 3425, 3424, 3423, 3422, 3421, 3420, 3419, 3417, 3416, 3415, 3414, 3413, 3412, 3411, 3409, 3408, 3407, 3405, 3404.

* Suprafața este determinată în planul de proiecție Stereo 70.



Date referitoare la teren

Crt	Categorie folosință	Intravilan	Suprafața (mp)	Tarla	Parcelă	Nr. topo	Observații / Referințe
1	arabil	NU	2.531	19	75	-	

Lungime Segmente

1) Valorile lungimilor segmentelor sunt obținute din proiecție în plan.

Punct început	X / Y	Punct sfârșit	X / Y	Lungime segment (** (m)
1	446.034,128 369.565,54	2	446.021,436 369.957,265	391.931
2	446.021,436 369.957,265	3	446.015,09 369.952,606	7.873
3	446.015,09 369.952,606	4	446.027,648 369.565,019	387.79
4	446.027,648 369.565,019	5	446.031,586 369.565,491	3.966

Punct început	X / Y	Punct sfârşit	X / Y	Lungime segment (** (m)
5	446.031,586 369.565,491	1	446.034,128 369.565,54	2.542

** Lungimile segmentelor sunt determinate în planul de proiecţie Stereo 70 şi sunt rotunjite la 1 milimetru.

*** Distanţa dintre puncte este formată din segmente cumulate ce sunt mai mici decât valoarea 1 milimetru.

**DATE DESPRE IMOBILUL NR. 3407**

Oficiul de Cadastru și Publicitate Imobiliară VALCEA
Biroul de Cadastru și Publicitate Imobiliară Ramnicu Valcea

A. Partea I. Descrierea imobilului

TEREN Extravilan

Adresa: Jud. Valcea

Nr. Crt	Nr cadastral Nr. topografic	Suprafața* (mp)	Observații / Referințe
A1		2.500	Sector cadastral:23 Teren neimprejmut;

B. Partea II. Proprietari și acte

Inscrieri privitoare la dreptul de proprietate și alte drepturi reale		Referințe
/		
Act Normativ nr. 7, din 13/03/1996 emis de PARLAMENTUL ROMÂNIEI (LEGE; ,art.13);		
B1	Intabulare, drept de PROPRIETATE, dobandit prin Lege, cota actuala 1/1, cota initiala 1/1 1) NEIDENTIFICAT NEIDENTIFICAT	A1
B2	SE NOTEAZA FAPTUL CA AU FOST IDENTIFICATI MAI MULTI PROPRIETARI ASUPRA IMOBILULUI TEREN - A1: PAROHIA GEAMANA-BUCIUMENI, ASUPRA SUPRAFETEI DE 65000MP, CONFORM TITLULUI DE PROPRIETATE NR. 4678 DIN 26.09.2007 SI POPA MARIA SI RADULESCU MATAACHE, ASUPRA SUPRAFETEI DE 2500MP, CONFORM TITLULUI DE PROPRIETATE NR. 156/50908 DIN 27.03.1996.	A1

C. Partea III. SARCINI .

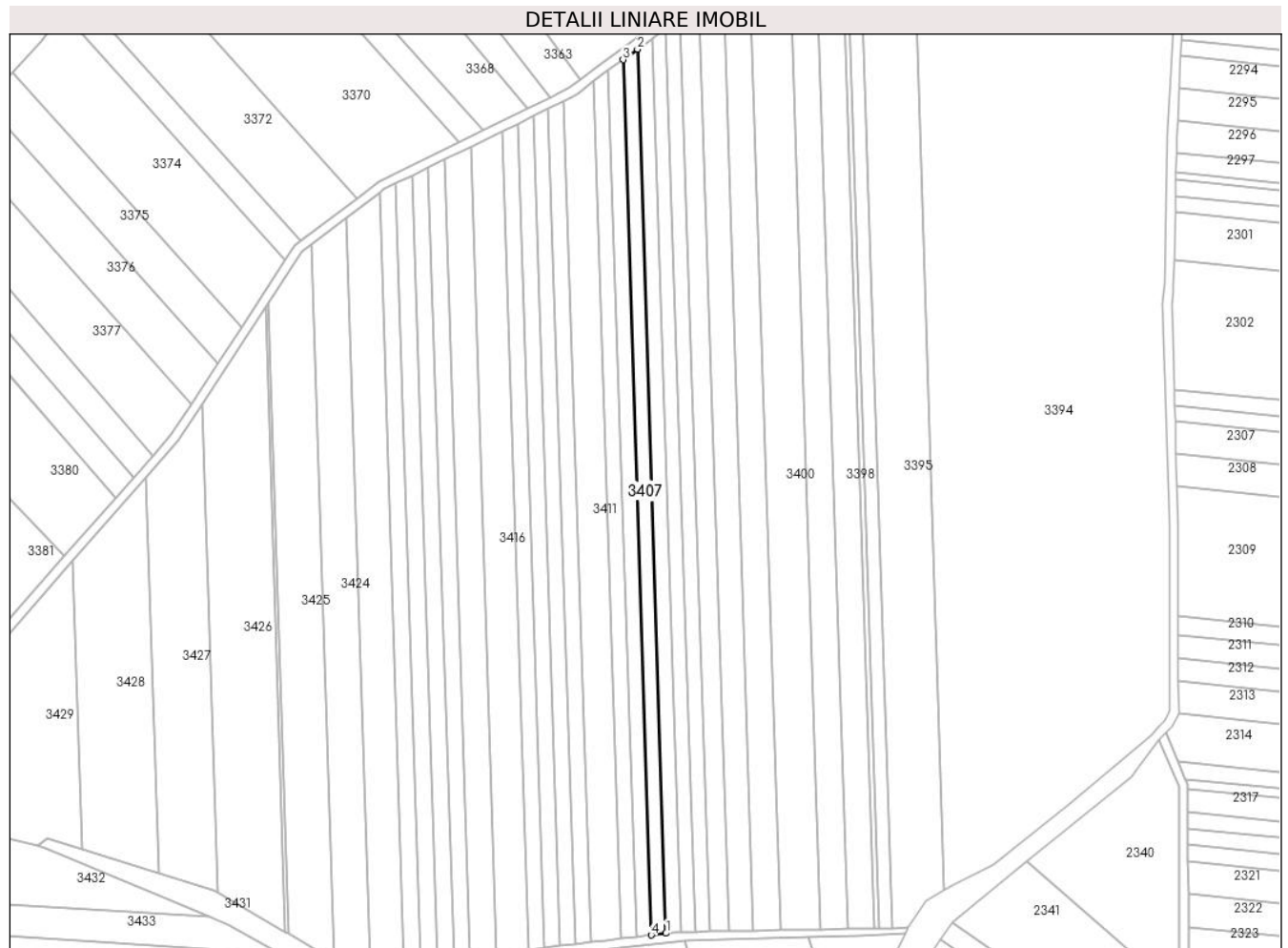
Inscrieri privind dezmembramintele dreptului de proprietate, drepturi reale de garanție și sarcini	Referințe
NU SUNT	

Anexa Nr. 1 La Partea I

Teren

Nr cadastral	Suprafața (mp)*	Observații / Referințe
	2.500	

* Suprafața este determinată în planul de proiecție Stereo 70.



Date referitoare la teren

Crt	Categorie folosință	Intravilan	Suprafața (mp)	Tarla	Parcelă	Nr. topo	Observații / Referințe
1	arabil	NU	2.500	19	74	-	

Lungime Segmente

1) Valorile lungimilor segmentelor sunt obținute din proiecție în plan.

Punct început	X / Y	Punct sfârșit	X / Y	Lungime segment (** (m)
1	446.027,648 369.565,019	2	446.015,09 369.952,606	387.79
2	446.015,09 369.952,606	3	446.008,758 369.947,956	7.856
3	446.008,758 369.947,956	4	446.021,19 369.564,245	383.912
4	446.021,19 369.564,245	1	446.027,648 369.565,019	6.504

** Lungimile segmentelor sunt determinate în planul de proiecție Stereo 70 și sunt rotunjite la 1 milimetru.

***** Distanţa dintre puncte este formată din segmente cumulate ce sunt mai mici decât valoarea 1 milimetru.**

**DATE DESPRE IMOBILUL NR. 3408**

Oficiul de Cadastru și Publicitate Imobiliară VALCEA
Biroul de Cadastru și Publicitate Imobiliară Ramnicu Valcea

A. Partea I. Descrierea imobilului

TEREN Extravilan

Adresa: Jud. Valcea

Nr. Crt	Nr cadastral Nr. topografic	Suprafața* (mp)	Observații / Referințe
A1		Din acte: 65.000 Masurata: 2.531	Sector cadastral:23 Teren neimprejmuit; DIFERENTA DE SUPRAFATA SE AFLA LA ID-URILE: 3425, 3424, 3423, 3422, 3421, 3420, 3419, 3417, 3416, 3415, 3414, 3413, 3412, 3411, 3409, 3407, 3406, 3405, 3404.

B. Partea II. Proprietari și acte

Inscrieri privitoare la dreptul de proprietate și alte drepturi reale	Referințe
/	
Act Administrativ nr. 4678, din 26/09/2007 emis de CJSDPAT VALCEA (TITLU DE PROPRIETATE;);	
B1	A1
Intabulare, drept de PROPRIETATE, dobandit prin Reconstituire, cota actuala 1/1, cota initiala 1/1 1) PAROHIA GEAMANA-BUCIUMENI, CIF:9999999999999, lipsă CUI;	

C. Partea III. SARCINI .

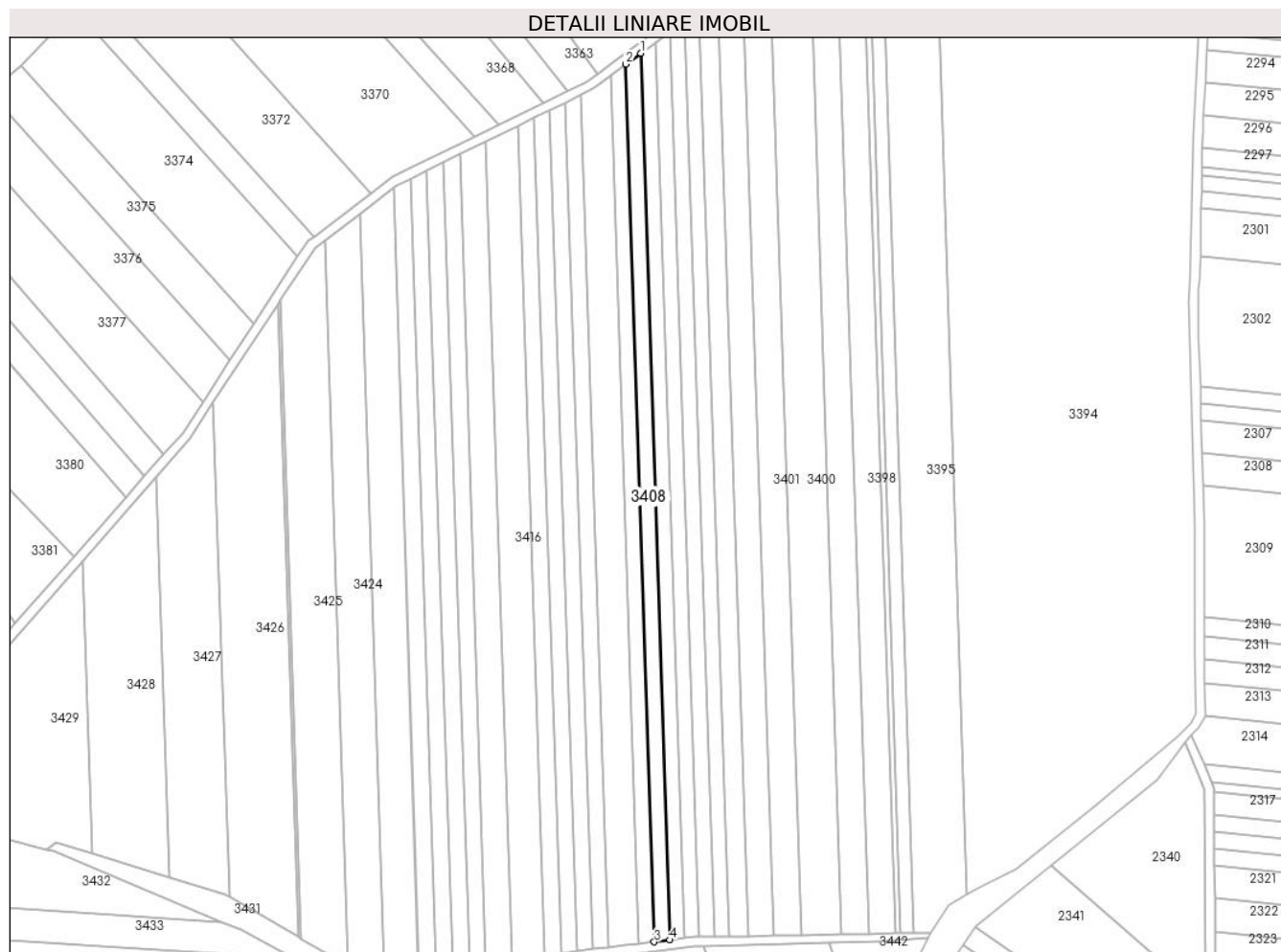
Inscrieri privind dezmembramintele dreptului de proprietate, drepturi reale de garanție și sarcini	Referințe
NU SUNT	

Anexa Nr. 1 La Partea I

Teren

Nr cadastral	Suprafața (mp)*	Observații / Referințe
	Din acte: 65.000 Masurata: 2.531	DIFERENȚA DE SUPRAFĂȚĂ SE AFLĂ LA ID-URILE: 3425, 3424, 3423, 3422, 3421, 3420, 3419, 3417, 3416, 3415, 3414, 3413, 3412, 3411, 3409, 3407, 3406, 3405, 3404.

* Suprafața este determinată în planul de proiecție Stereo 70.



Date referitoare la teren

Crt	Categorie folosință	Intravilan	Suprafața (mp)	Tarla	Parcelă	Nr. topo	Observații / Referințe
1	arabil	NU	2.531	19	73	-	

Lungime Segmente

1) Valorile lungimilor segmentelor sunt obținute din proiecție în plan.

Punct început	X / Y	Punct sfârșit	X / Y	Lungime segment (** (m)
1	446.008,758 369.947,956	2	446.002,282 369.943,2	8.035
2	446.002,282 369.943,2	3	446.014,586 369.563,453	379.946
3	446.014,586 369.563,453	4	446.021,19 369.564,245	6.651
4	446.021,19 369.564,245	1	446.008,758 369.947,956	383.912

**** Lungimile segmentelor sunt determinate în planul de proiecție Stereo 70 și sunt rotunjite la 1 milimetru.**

***** Distanța dintre puncte este formată din segmente cumulate ce sunt mai mici decât valoarea 1 milimetru.**

**DATE DESPRE IMOBILUL NR. 3409**

Oficiul de Cadastru și Publicitate Imobiliară VALCEA
 Biroul de Cadastru și Publicitate Imobiliară Ramnicu Valcea

A. Partea I. Descrierea imobilului

TEREN Extravilan

Adresa: Jud. Valcea

Nr. Crt	Nr cadastral Nr. topografic	Suprafața* (mp)	Observații / Referințe
A1		2.497	Sector cadastral:23 Teren neimprejmut;

B. Partea II. Proprietari și acte

Inscrieri privitoare la dreptul de proprietate și alte drepturi reale		Referințe
/		
Act Normativ nr. 7, din 13/03/1996 emis de PARLAMENTUL ROMÂNIEI (LEGE; ,art.13);		
B1	Intabulare, drept de PROPRIETATE, dobândit prin Lege, cota actuala 1/1, cota initiala 1/1 1) NEIDENTIFICAT NEIDENTIFICAT	A1
B2	SE NOTEAZA FAPTUL CA AU FOST IDENTIFICATI MAI MULTI PROPRIETARI ASUPRA IMOBILULUI TEREN - A1: PAROHIA GEAMANA-BUCIUMENI, ASUPRA SUPRAFETEI DE 65000MP, CONFORM TITLULUI DE PROPRIETATE NR. 4678 DIN 26.09.2007 SI NITU TUDOR, ASUPRA SUPRAFETEI DE 2497MP, CONFORM TITLULUI DE PROPRIETATE NR. 7445 DIN 26.03.2008.	A1

C. Partea III. SARCINI .

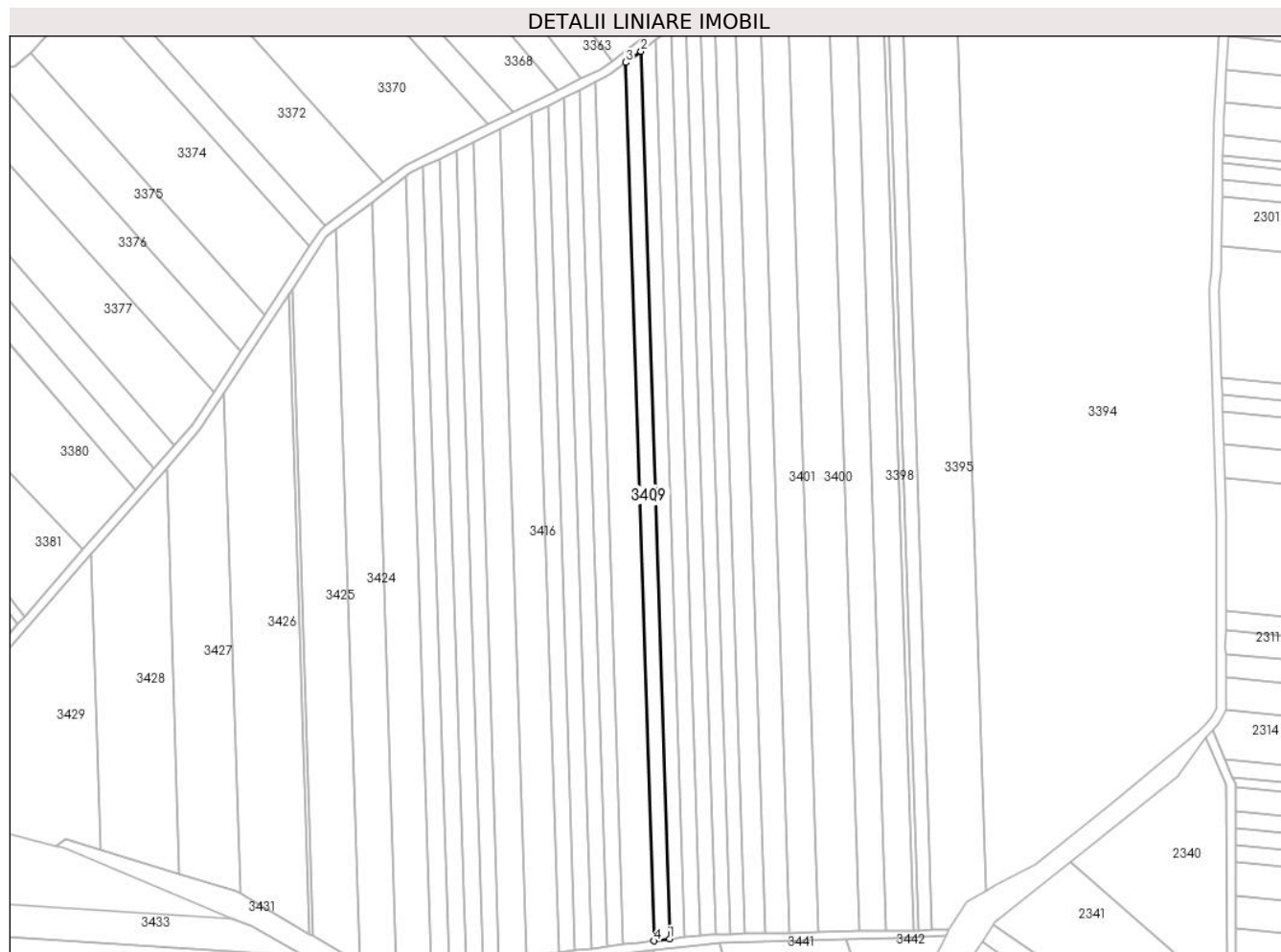
Inscrieri privind dezmembramintele dreptului de proprietate, drepturi reale de garanție și sarcini	Referințe
NU SUNT	

Anexa Nr. 1 La Partea I

Teren

Nr cadastral	Suprafața (mp)*	Observații / Referințe
	2.497	

* Suprafața este determinată în planul de proiecție Stereo 70.



Date referitoare la teren

Crt	Categorie folosință	Intravilan	Suprafața (mp)	Tarla	Parcelă	Nr. topo	Observații / Referințe
1	arabil	NU	2.497	19	72	-	

Lungime Segmente

1) Valorile lungimilor segmentelor sunt obținute din proiecție în plan.

Punct început	X / Y	Punct sfârșit	X / Y	Lungime segment (** (m)
1	446.014,586 369.563,453	2	446.002,282 369.943,2	379.946
2	446.002,282 369.943,2	3	445.995,826 369.938,459	8.01
3	445.995,826 369.938,459	4	446.008,002 369.562,664	375.992
4	446.008,002 369.562,664	1	446.014,586 369.563,453	6.631

** Lungimile segmentelor sunt determinate în planul de proiecție Stereo 70 și sunt rotunjite la 1 milimetru.

***** Distanţa dintre puncte este formată din segmente cumulate ce sunt mai mici decât valoarea 1 milimetru.**

**DATE DESPRE IMOBILUL NR. 3411**

Oficiul de Cadastru și Publicitate Imobiliară VALCEA
Biroul de Cadastru și Publicitate Imobiliară Ramnicu Valcea

A. Partea I. Descrierea imobilului

TEREN Extravilan

Adresa: Jud. Valcea

Nr. Crt	Nr cadastral Nr. topografic	Suprafața* (mp)	Observații / Referințe
A1		Din acte: 65.000 Masurata: 4.994	Sector cadastral:23 Teren neimprejmuit; DIFERENTA DE SUPRAFATA SE AFLA LA ID-URILE: 3425, 3424, 3423, 3422, 3421, 3420, 3419, 3417, 3416, 3415, 3414, 3413, 3412, 3409, 3408, 3407, 3406, 3405, 3404.

B. Partea II. Proprietari și acte

Inscrieri privitoare la dreptul de proprietate și alte drepturi reale	Referințe
/	
Act Administrativ nr. 4678, din 26/09/2007 emis de CJSDPAT VALCEA (TITLU DE PROPRIETATE;);	
B1	A1
Intabulare, drept de PROPRIETATE, dobandit prin Reconstituire, cota actuala 1/1, cota initiala 1/1 1) PAROHIA GEAMANA-BUCIUMENI, CIF:9999999999999, lipsă CUI;	

C. Partea III. SARCINI .

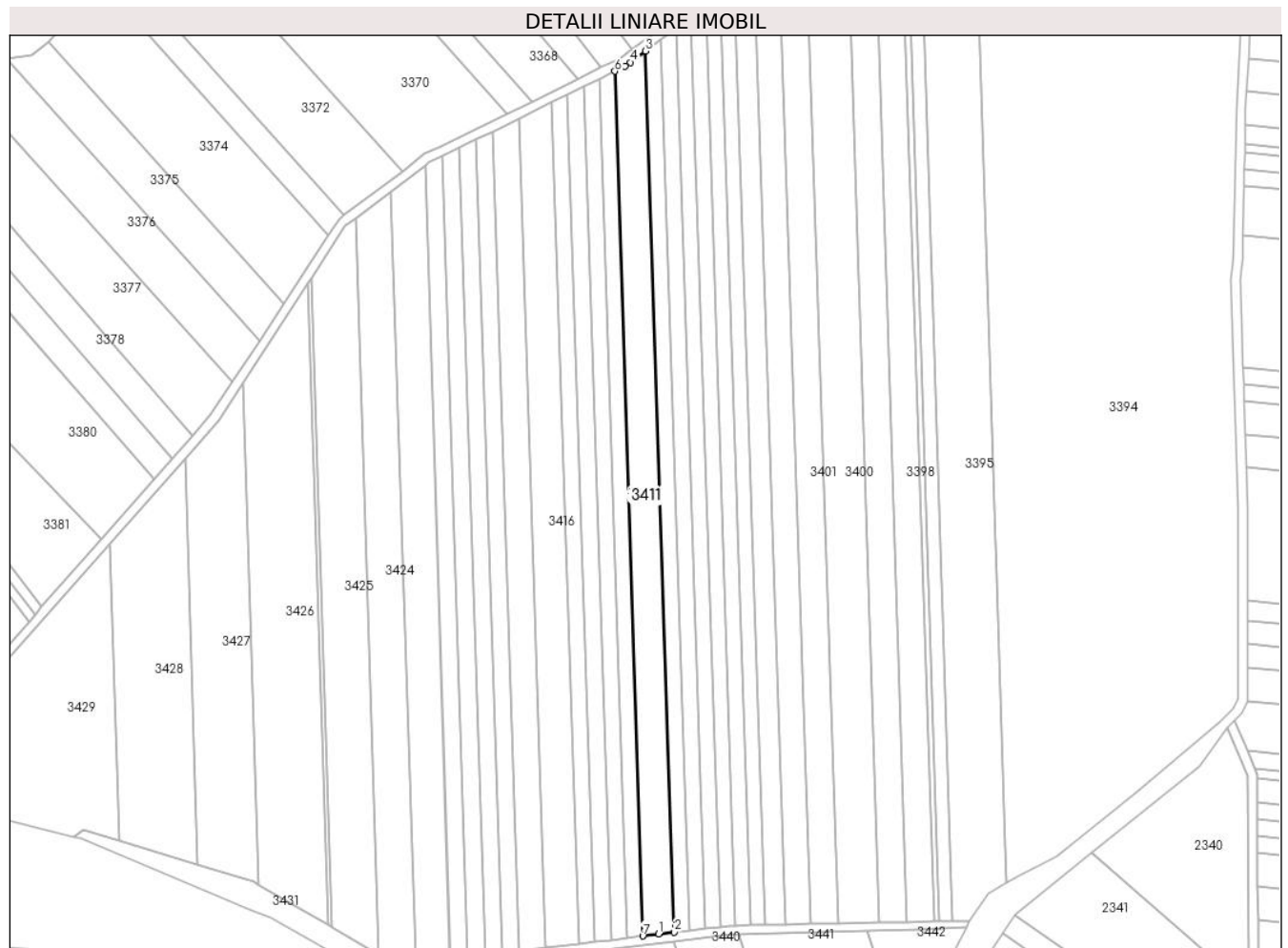
Inscrieri privind dezmembramintele dreptului de proprietate, drepturi reale de garanție și sarcini	Referințe
NU SUNT	

Anexa Nr. 1 La Partea I

Teren

Nr cadastral	Suprafața (mp)*	Observații / Referințe
	Din acte: 65.000 Masurata: 4.994	DIFERENȚA DE SUPRAFĂȚĂ SE AFLĂ LA ID-URILE: 3425, 3424, 3423, 3422, 3421, 3420, 3419, 3417, 3416, 3415, 3414, 3413, 3412, 3409, 3408, 3407, 3406, 3405, 3404.

* Suprafața este determinată în planul de proiecție Stereo 70.



Date referitoare la teren

Crt	Categorie folosință	Intravilan	Suprafața (mp)	Tarla	Parcelă	Nr. topo	Observații / Referințe
1	arabil	NU	4.994	19	70, 71	-	

Lungime Segmente

1) Valorile lungimilor segmentelor sunt obținute din proiecție în plan.

Punct început	X / Y	Punct sfârșit	X / Y	Lungime segment (** (m)
1	446.001,35 369.561,867	2	446.008,002 369.562,664	6.7
2	446.008,002 369.562,664	3	445.995,826 369.938,459	375.992
3	445.995,826 369.938,459	4	445.989,304 369.933,67	8.091
4	445.989,304 369.933,67	5	445.987,029 369.932,0	2.822

Punct început	X / Y	Punct sfârșit	X / Y	Lungime segment (** (m)
5	445.987,029 369.932,0	6	445.982,678 369.929,866	4.846
6	445.982,678 369.929,866	7	445.994,627 369.561,061	368.999
7	445.994,627 369.561,061	1	446.001,35 369.561,867	6.771

** Lungimile segmentelor sunt determinate în planul de proiecție Stereo 70 și sunt rotunjite la 1 milimetru.

*** Distanța dintre puncte este formată din segmente cumulate ce sunt mai mici decât valoarea 1 milimetru.

**DATE DESPRE IMOBILUL NR. 3412**

Oficiul de Cadastru și Publicitate Imobiliară VALCEA
Biroul de Cadastru și Publicitate Imobiliară Ramnicu Valcea

A. Partea I. Descrierea imobilului

TEREN Extravilan

Adresa: Jud. Valcea

Nr. Crt	Nr cadastral Nr. topografic	Suprafața* (mp)	Observații / Referințe
A1		2.498	Sector cadastral:23 Teren neimprejmit;

B. Partea II. Proprietari și acte

Inscrieri privitoare la dreptul de proprietate și alte drepturi reale		Referințe
/		
Act Normativ nr. 7, din 13/03/1996 emis de PARLAMENTUL ROMÂNIEI (LEGE; ,art.13);		
B1	Intabulare, drept de PROPRIETATE, dobândit prin Lege, cota actuala 1/1, cota initiala 1/1 1) NEIDENTIFICAT NEIDENTIFICAT	A1
B2	SE NOTEAZA FAPTUL CA AU FOST IDENTIFICATI MAI MULTI PROPRIETARI ASUPRA IMOBILULUI TEREN - A1: PAROHIA GEAMANA-BUCIUMENI, ASUPRA SUPRAFETEI DE 65000MP, CONFORM TITLULUI DE PROPRIETATE NR. 4678 DIN 26.09.2007 SI BOLOVANEANU IOANA, ASUPRA SUPRAFETEI DE 2498MP, CONFORM TITLULUI DE PROPRIETATE NR. 815/50631 DIN 07.08.2001.	A1

C. Partea III. SARCINI .

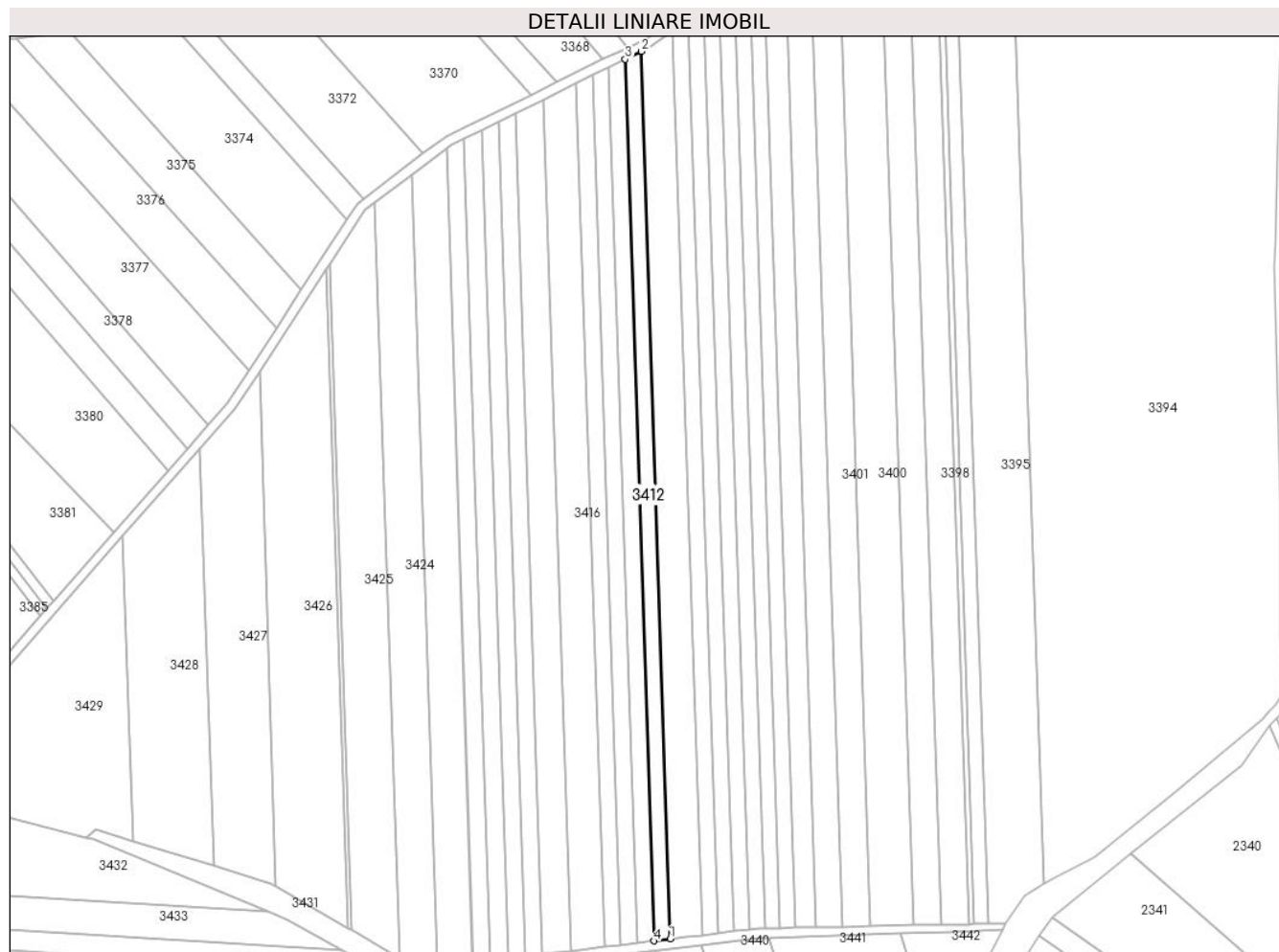
Inscrieri privind dezmembramintele dreptului de proprietate, drepturi reale de garanție și sarcini	Referințe
NU SUNT	

Anexa Nr. 1 La Partea I

Teren

Nr cadastral	Suprafața (mp)*	Observații / Referințe
	2.498	

* Suprafața este determinată în planul de proiecție Stereo 70.



Date referitoare la teren

Crt	Categorie folosință	Intravilan	Suprafața (mp)	Tarla	Parcelă	Nr. topo	Observații / Referințe
1	arabil	NU	2.498	19	69	-	

Lungime Segmente

1) Valorile lungimilor segmentelor sunt obținute din proiecție în plan.

Punct început	X / Y	Punct sfârșit	X / Y	Lungime segment (** (m)
1	445.994,627 369.561,061	2	445.982,678 369.929,866	368.999
2	445.982,678 369.929,866	3	445.975,988 369.926,585	7.451
3	445.975,988 369.926,585	4	445.987,857 369.560,25	366.527
4	445.987,857 369.560,25	1	445.994,627 369.561,061	6.818

** Lungimile segmentelor sunt determinate în planul de proiecție Stereo 70 și sunt rotunjite la 1 milimetru.

***** Distanţa dintre puncte este formată din segmente cumulate ce sunt mai mici decât valoarea 1 milimetru.**

**DATE DESPRE IMOBILUL NR. 3413**

Oficiul de Cadastru și Publicitate Imobiliară VALCEA
Biroul de Cadastru și Publicitate Imobiliară Ramnicu Valcea

A. Partea I. Descrierea imobilului

TEREN Extravilan

Adresa: Jud. Valcea

Nr. Crt	Nr cadastral Nr. topografic	Suprafața* (mp)	Observații / Referințe
A1		2.499	Sector cadastral:23 Teren neimprejmut;

B. Partea II. Proprietari și acte

Inscrieri privitoare la dreptul de proprietate și alte drepturi reale		Referințe
/		
Act Normativ nr. 7, din 13/03/1996 emis de PARLAMENTUL ROMÂNIEI (LEGE; ,art.13);		
B1	Intabulare, drept de PROPRIETATE, dobândit prin Lege, cota actuala 1/1, cota initiala 1/1 1) NEIDENTIFICAT NEIDENTIFICAT	A1
B2	SE NOTEAZA FAPTUL CA AU FOST IDENTIFICATI MAI MULTI PROPRIETARI ASUPRA IMOBILULUI TEREN - A1: PAROHIA GEAMANA-BUCIUMENI, ASUPRA SUPRAFETEI DE 65000MP, CONFORM TITLULUI DE PROPRIETATE NR. 4678 DIN 26.09.2007 SI ROSCIUGA MARIA, ASUPRA SUPRAFETEI DE 2499MP, CONFORM TITLULUI DE PROPRIETATE NR. 816/50631 DIN 07.08.2001.	A1

C. Partea III. SARCINI .

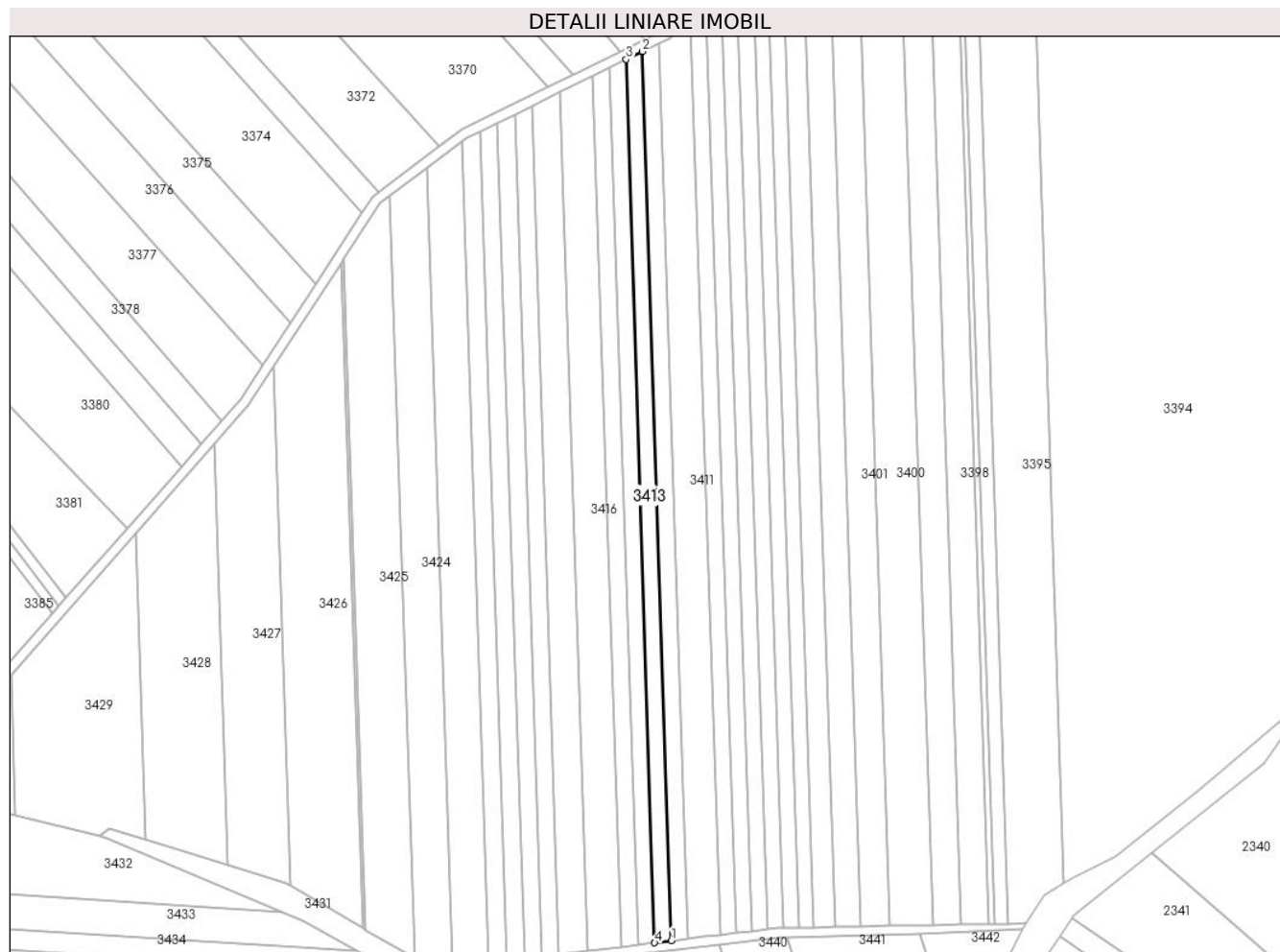
Inscrieri privind dezmembramintele dreptului de proprietate, drepturi reale de garanție și sarcini	Referințe
NU SUNT	

Anexa Nr. 1 La Partea I

Teren

Nr cadastral	Suprafața (mp)*	Observații / Referințe
	2.499	

* Suprafața este determinată în planul de proiecție Stereo 70.



Date referitoare la teren

Crt	Categorie folosință	Intra vilan	Suprafața (mp)	Tarla	Parcelă	Nr. topo	Observații / Referințe
1	arabil	NU	2.499	19	68	-	

Lungime Segmente

1) Valorile lungimilor segmentelor sunt obținute din proiecție în plan.

Punct început	X / Y	Punct sfârșit	X / Y	Lungime segment (** (m)
1	445.987,857 369.560,25	2	445.975,988 369.926,585	366.527
2	445.975,988 369.926,585	3	445.969,25 369.923,28	7.505
3	445.969,25 369.923,28	4	445.981,039 369.559,433	364.038
4	445.981,039 369.559,433	1	445.987,857 369.560,25	6.867

** Lungimile segmentelor sunt determinate în planul de proiecție Stereo 70 și sunt rotunjite la 1 milimetru.

***** Distanţa dintre puncte este formată din segmente cumulate ce sunt mai mici decât valoarea 1 milimetru.**

**DATE DESPRE IMOBILUL NR. 3414**

Oficiul de Cadastru și Publicitate Imobiliară VALCEA
 Biroul de Cadastru și Publicitate Imobiliară Ramnicu Valcea

A. Partea I. Descrierea imobilului

TEREN Extravilan

Adresa: Jud. Valcea

Nr. Crt	Nr cadastral Nr. topografic	Suprafața* (mp)	Observații / Referințe
A1		2.499	Sector cadastral:23 Teren neimprejmut;

B. Partea II. Proprietari și acte

Inscrieri privitoare la dreptul de proprietate și alte drepturi reale		Referințe
/		
Act Normativ nr. 7, din 13/03/1996 emis de PARLAMENTUL ROMÂNIEI (LEGE; ,art.13);		
B1	Intabulare, drept de PROPRIETATE, dobandit prin Lege, cota actuala 1/1, cota initiala 1/1 1) NEIDENTIFICAT NEIDENTIFICAT	A1
B2	SE NOTEAZA FAPTUL CA AU FOST IDENTIFICATI MAI MULTI PROPRIETARI ASUPRA IMOBILULUI TEREN - A1: PAROHIA GEAMANA-BUCIUMENI, ASUPRA SUPRAFETEI DE 65000MP, CONFORM TITLULUI DE PROPRIETATE NR. 4678 DIN 26.09.2007 SI ORTOPAN GHEORGHITA, ASUPRA SUPRAFETEI DE 2499MP, CONFORM TITLULUI DE PROPRIETATE NR. 805/50631 DIN 26.01.2000.	A1

C. Partea III. SARCINI .

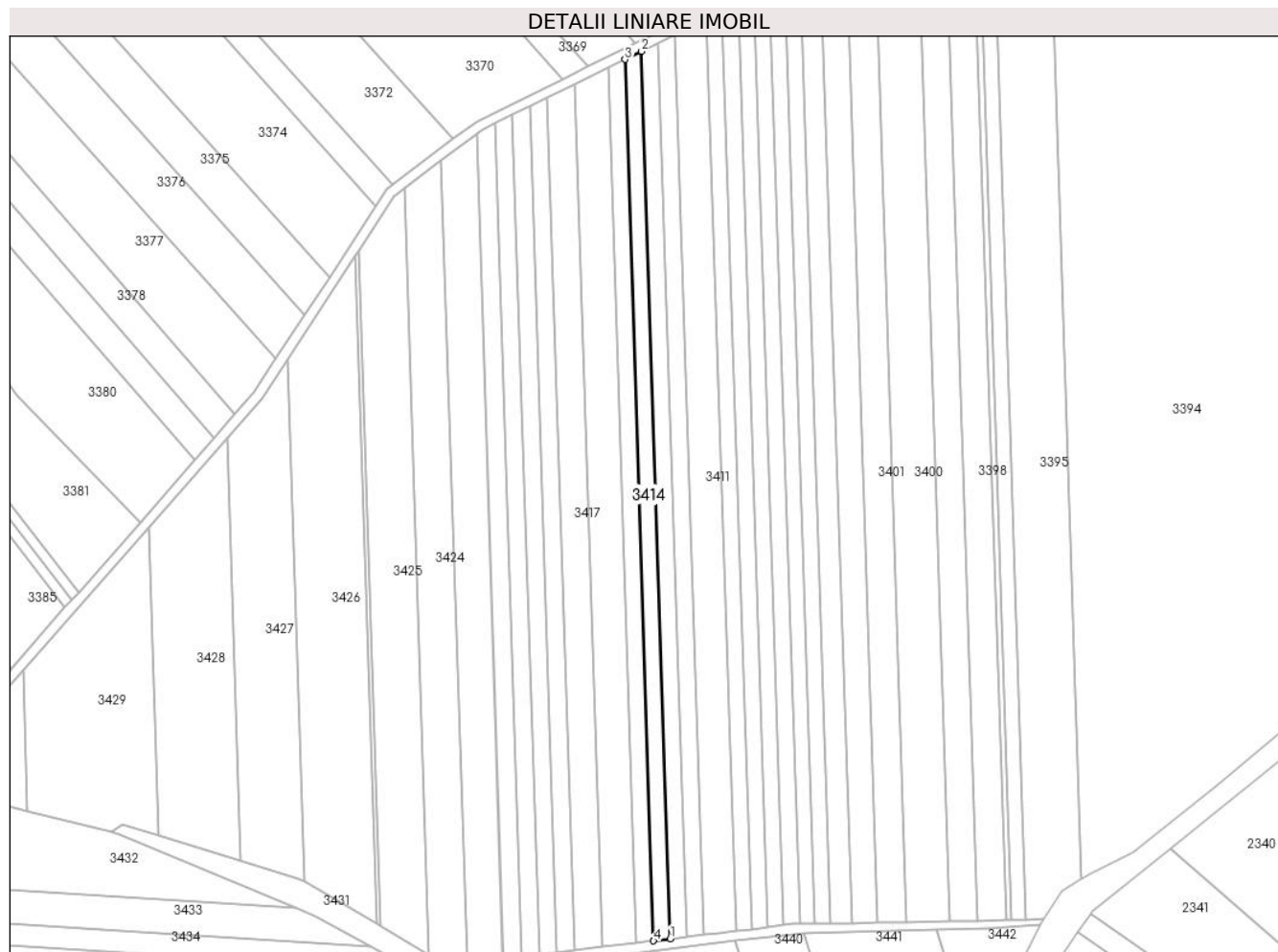
Inscrieri privind dezmembramintele dreptului de proprietate, drepturi reale de garanție și sarcini	Referințe
NU SUNT	

Anexa Nr. 1 La Partea I

Teren

Nr cadastral	Suprafața (mp)*	Observații / Referințe
	2.499	

* Suprafața este determinată în planul de proiecție Stereo 70.



Date referitoare la teren

Crt	Categorie folosință	Intravilan	Suprafața (mp)	Tarla	Parcelă	Nr. topo	Observații / Referințe
1	arabil	NU	2.499	19	67	-	

Lungime Segmente

1) Valorile lungimilor segmentelor sunt obținute din proiecție în plan.

Punct început	X / Y	Punct sfârșit	X / Y	Lungime segment (** (m)
1	445.981,039 369.559,433	2	445.969,25 369.923,28	364.038
2	445.969,25 369.923,28	3	445.962,466 369.919,953	7.556
3	445.962,466 369.919,953	4	445.974,174 369.558,61	361.533
4	445.974,174 369.558,61	1	445.981,039 369.559,433	6.914

** Lungimile segmentelor sunt determinate în planul de proiecție Stereo 70 și sunt rotunjite la 1 milimetru.

***** Distanţa dintre puncte este formată din segmente cumulate ce sunt mai mici decât valoarea 1 milimetru.**

**DATE DESPRE IMOBILUL NR. 3415**

Oficiul de Cadastru și Publicitate Imobiliară VALCEA
 Biroul de Cadastru și Publicitate Imobiliară Ramnicu Valcea

A. Partea I. Descrierea imobilului

TEREN Extravilan

Adresa: Jud. Valcea

Nr. Crt	Nr cadastral Nr. topografic	Suprafața* (mp)	Observații / Referințe
A1		2.500	Sector cadastral:23 Teren neimprejmut;

B. Partea II. Proprietari și acte

Inscrieri privitoare la dreptul de proprietate și alte drepturi reale		Referințe
/		
Act Normativ nr. 7, din 13/03/1996 emis de PARLAMENTUL ROMÂNIEI (LEGE; ,art.13);		
B1	Intabulare, drept de PROPRIETATE, dobandit prin Lege, cota actuala 1/1, cota initiala 1/1 1) NEIDENTIFICAT NEIDENTIFICAT	A1
B2	SE NOTEAZA FAPTUL CA AU FOST IDENTIFICATI MAI MULTI PROPRIETARI ASUPRA IMOBILULUI TEREN - A1: PAROHIA GEAMANA-BUCIUMENI, ASUPRA SUPRAFETEI DE 65000MP, CONFORM TITLULUI DE PROPRIETATE NR. 4678 DIN 26.09.2007 SI STOICA CONSTANTIN, ASUPRA SUPRAFETEI DE 2500MP, CONFORM TITLULUI DE PROPRIETATE NR. 819/50631 DIN 07.08.2001.	A1

C. Partea III. SARCINI .

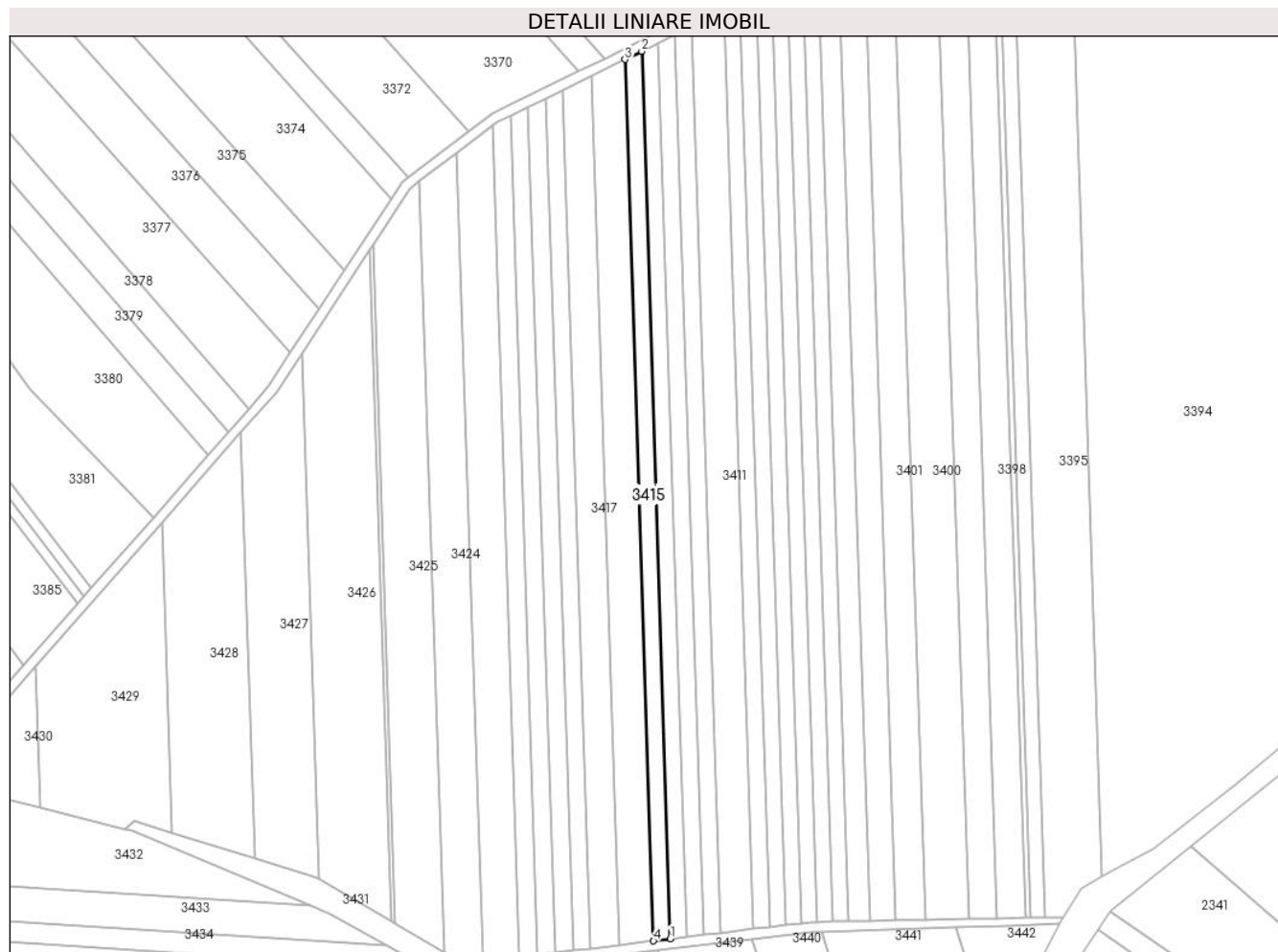
Inscrieri privind dezmembramintele dreptului de proprietate, drepturi reale de garanție și sarcini	Referințe
NU SUNT	

Anexa Nr. 1 La Partea I

Teren

Nr cadastral	Suprafața (mp)*	Observații / Referințe
	2.500	

* Suprafața este determinată în planul de proiecție Stereo 70.



Date referitoare la teren

Crt	Categorie folosință	Intravilan	Suprafața (mp)	Tarla	Parcelă	Nr. topo	Observații / Referințe
1	arabil	NU	2.500	19	66	-	

Lungime Segmente

1) Valorile lungimilor segmentelor sunt obținute din proiecție în plan.

Punct început	X / Y	Punct sfârșit	X / Y	Lungime segment (** (m)
1	445.974,174 369.558,61	2	445.962,466 369.919,953	361.533
2	445.962,466 369.919,953	3	445.955,632 369.916,601	7.612
3	445.955,632 369.916,601	4	445.967,258 369.557,781	359.008
4	445.967,258 369.557,781	1	445.974,174 369.558,61	6.966

** Lungimile segmentelor sunt determinate în planul de proiecție Stereo 70 și sunt rotunjite la 1 milimetru.

***** Distanţa dintre puncte este formată din segmente cumulate ce sunt mai mici decât valoarea 1 milimetru.**

**DATE DESPRE IMOBILUL NR. 3416**

Oficiul de Cadastru și Publicitate Imobiliară VALCEA
Biroul de Cadastru și Publicitate Imobiliară Ramnicu Valcea

A. Partea I. Descrierea imobilului

TEREN Extravilan

Adresa: Jud. Valcea

Nr. Crt	Nr cadastral Nr. topografic	Suprafața* (mp)	Observații / Referințe
A1		5.000	Sector cadastral:23 Teren neimprejmut;

B. Partea II. Proprietari și acte

Inscrieri privitoare la dreptul de proprietate și alte drepturi reale		Referințe
/		
Act Normativ nr. 7, din 13/03/1996 emis de PARLAMENTUL ROMÂNIEI (LEGE; ,art.13);		
B1	Intabulare, drept de PROPRIETATE, dobandit prin Lege, cota actuala 1/1, cota initiala 1/1 1) NEIDENTIFICAT NEIDENTIFICAT	A1
B2	SE NOTEAZA FAPTUL CA AU FOST IDENTIFICATI MAI MULTI PROPRIETARI ASUPRA IMOBILULUI TEREN - A1: PAROHIA GEAMANA-BUCIUMENI, ASUPRA SUPRAFETEI DE 65000MP, CONFORM TITLULUI DE PROPRIETATE NR. 4678 DIN 26.09.2007 SI ANCUTOIU ION, ASUPRA SUPRAFETEI DE 5000MP, CONFORM TITLULUI DE PROPRIETATE NR. 2/43052 DIN 08.08.1991.	A1

C. Partea III. SARCINI .

Inscrieri privind dezmembramintele dreptului de proprietate, drepturi reale de garanție și sarcini	Referințe
NU SUNT	

Anexa Nr. 1 La Partea I

Teren

Nr cadastral	Suprafața (mp)*	Observații / Referințe
	5.000	

* Suprafața este determinată în planul de proiecție Stereo 70.



Date referitoare la teren

Crt	Categorie folosință	Intravilan	Suprafața (mp)	Tarla	Parcelă	Nr. topo	Observații / Referințe
1	arabil	NU	5.000	19	15	-	

Lungime Segmente

1) Valorile lungimilor segmentelor sunt obținute din proiecție în plan.

Punct început	X / Y	Punct sfârșit	X / Y	Lungime segment (** (m)
1	445.967,258 369.557,781	2	445.955,632 369.916,601	359.008
2	445.955,632 369.916,601	3	445.941,817 369.909,826	15.387
3	445.941,817 369.909,826	4	445.953,278 369.556,106	353.906
4	445.953,278 369.556,106	1	445.967,258 369.557,781	14.08

** Lungimile segmentelor sunt determinate în planul de proiecție Stereo 70 și sunt rotunjite la 1 milimetru.

***** Distanţa dintre puncte este formată din segmente cumulate ce sunt mai mici decât valoarea 1 milimetru.**

**DATE DESPRE IMOBILUL NR. 3417**

Oficiul de Cadastru și Publicitate Imobiliară VALCEA
Biroul de Cadastru și Publicitate Imobiliară Ramnicu Valcea

A. Partea I. Descrierea imobilului

TEREN Extravilan

Adresa: Jud. Valcea

Nr. Crt	Nr cadastral Nr. topografic	Suprafața* (mp)	Observații / Referințe
A1		Din acte: 65.000 Masurata: 4.096	Sector cadastral:23 Teren neimprejmuit; DIFERENTA DE SUPRAFATA SE AFLA LA ID-URILE: 3425, 3424, 3423, 3422, 3421, 3420, 3419, 3416, 3415, 3414, 3413, 3412, 3411, 3410, 3409, 3408, 3407, 3406, 3405, 3404.

B. Partea II. Proprietari și acte

Inscrieri privitoare la dreptul de proprietate și alte drepturi reale	Referințe
/	
Act Administrativ nr. 4678, din 26/09/2007 emis de CJSDPAT VALCEA (TITLU DE PROPRIETATE;);	
B1	A1
Intabulare, drept de PROPRIETATE, dobandit prin Reconstituire, cota actuala 1/1, cota initiala 1/1 1) PAROHIA GEAMANA-BUCIUMENI, CIF:9999999999999, lipsă CUI;	

C. Partea III. SARCINI .

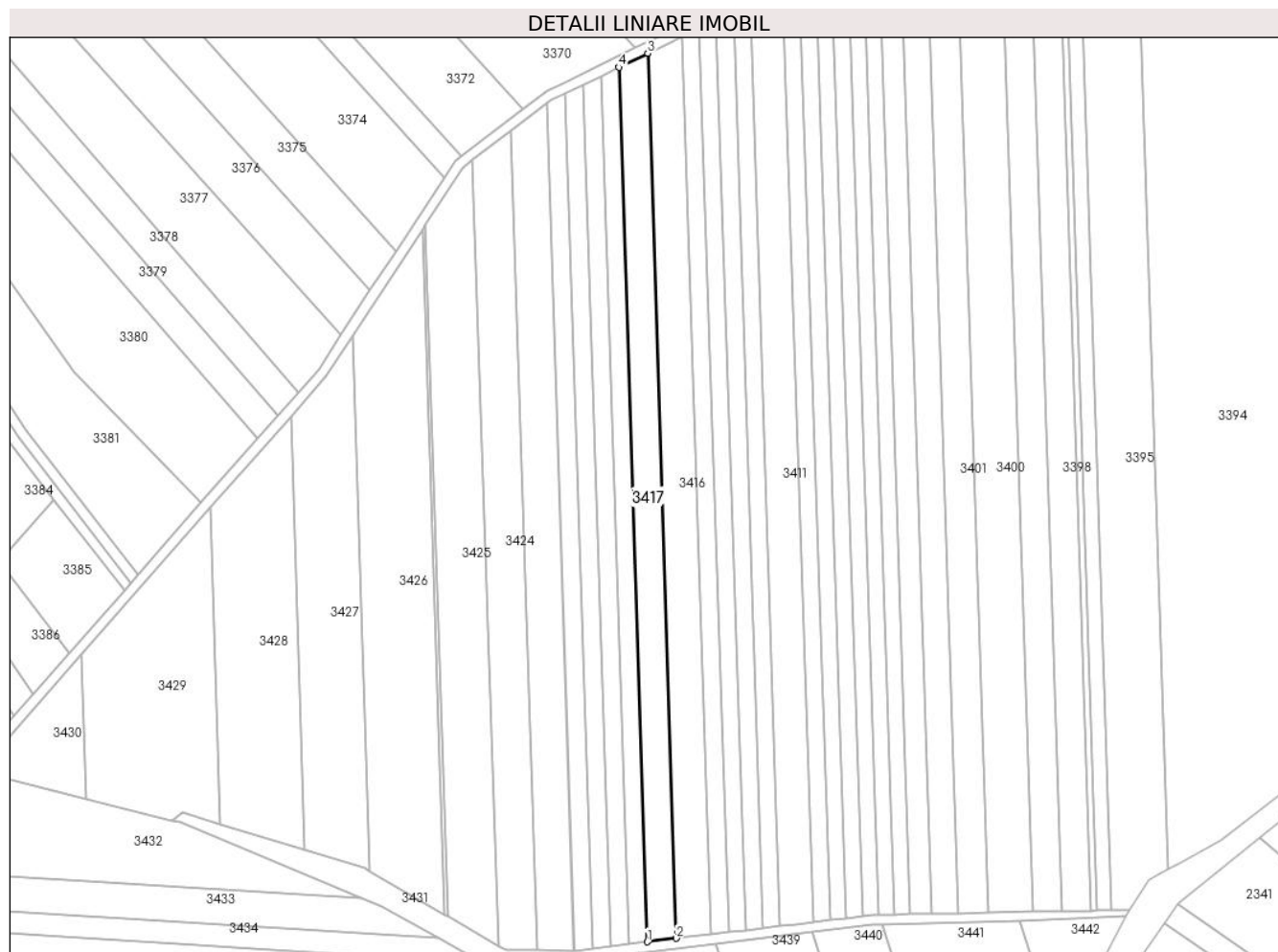
Inscrieri privind dezmembramintele dreptului de proprietate, drepturi reale de garanție și sarcini	Referințe
NU SUNT	

Anexa Nr. 1 La Partea I

Teren

Nr cadastral	Suprafața (mp)*	Observații / Referințe
	Din acte: 65.000 Masurata: 4.096	DIFERENȚA DE SUPRAFĂȚĂ SE AFLĂ LA ID-URILE: 3425, 3424, 3423, 3422, 3421, 3420, 3419, 3416, 3415, 3414, 3413, 3412, 3411, 3410, 3409, 3408, 3407, 3406, 3405, 3404.

* Suprafața este determinată în planul de proiecție Stereo 70.



Date referitoare la teren

Crt	Categorie folosință	Intravilan	Suprafața (mp)	Tarla	Parcelă	Nr. topo	Observații / Referințe
1	arabil	NU	4.096	19	63, 64	-	

Lungime Segmente

1) Valorile lungimilor segmentelor sunt obținute din proiecție în plan.

Punct început	X / Y	Punct sfârșit	X / Y	Lungime segment (** (m)
1	445.941,672 369.554,715	2	445.953,278 369.556,106	11.689
2	445.953,278 369.556,106	3	445.941,817 369.909,826	353.906
3	445.941,817 369.909,826	4	445.930,349 369.904,201	12.773
4	445.930,349 369.904,201	1	445.941,672 369.554,715	349.669

**** Lungimile segmentelor sunt determinate în planul de proiecție Stereo 70 și sunt rotunjite la 1 milimetru.**

***** Distanța dintre puncte este formată din segmente cumulate ce sunt mai mici decât valoarea 1 milimetru.**

**DATE DESPRE IMOBILUL NR. 3418**

Oficiul de Cadastru și Publicitate Imobiliară VALCEA
Biroul de Cadastru și Publicitate Imobiliară Ramnicu Valcea

A. Partea I. Descrierea imobilului

TEREN Extravilan

Adresa: Jud. Valcea

Nr. Crt	Nr cadastral Nr. topografic	Suprafața* (mp)	Observații / Referințe
A1		371	Sector cadastral:23 Teren neimprejmut;

B. Partea II. Proprietari și acte

Inscrieri privitoare la dreptul de proprietate și alte drepturi reale	Referințe
/	
Act Administrativ nr. 2004, din 17/04/2024 emis de PRIMARIA COMUNEI DRAGOESTI (ADEVÉRINTA;);	
B1	Inscrierea posesiei, drept de PROPRIETATE, dobandit prin Lege, cota actuala 1/1, cota initiala 1/1 1) NEIDENTIFICAT , CIF:00000000000000
Act Normativ nr. 7, din 13/03/1996 emis de PARLAMENTUL ROMANIEI (LEGE; (,art 13));	
B2	Se notează mențiunea de proprietar neidentificat.

C. Partea III. SARCINI .

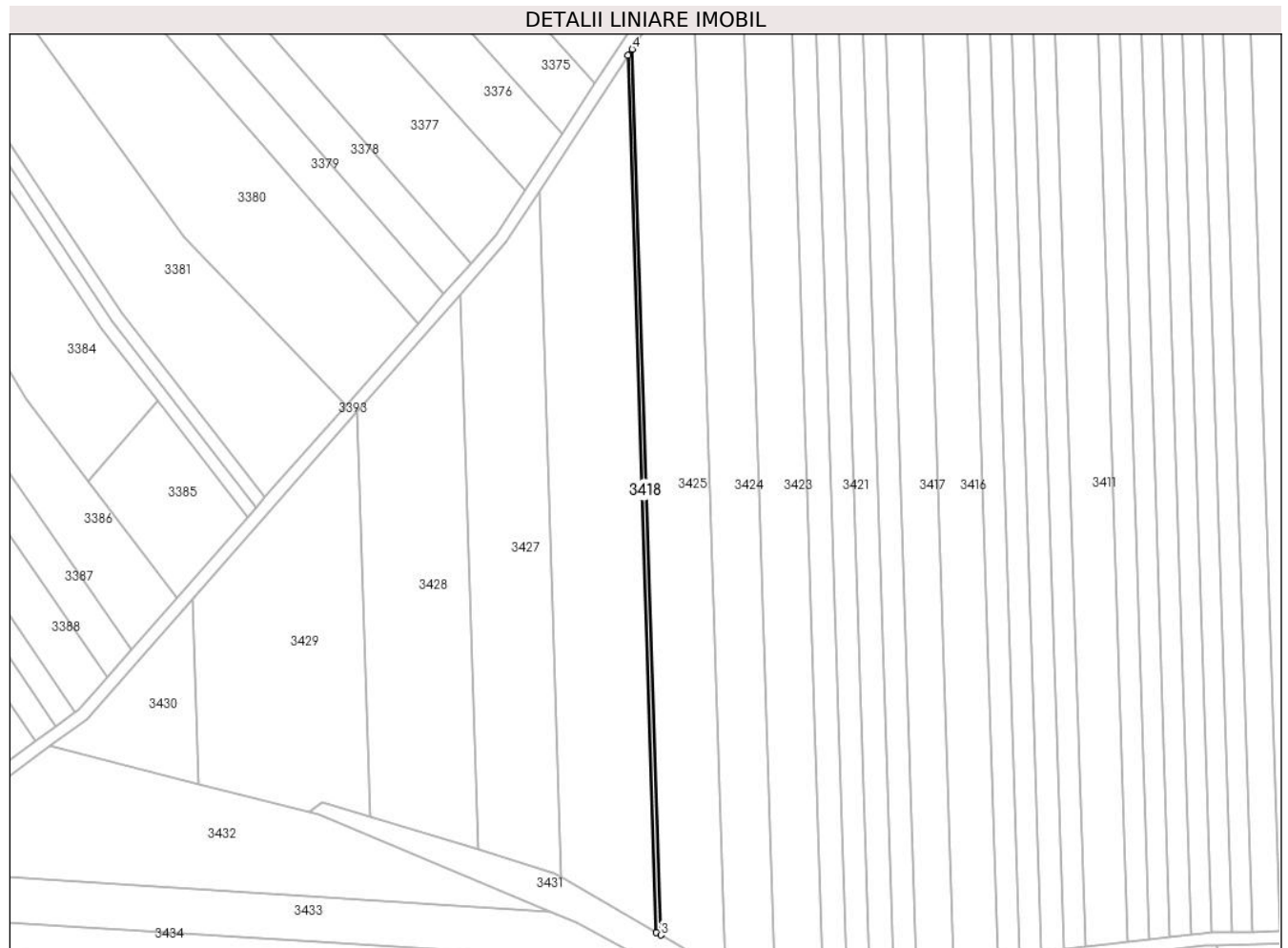
Inscrieri privind dezmembramintele dreptului de proprietate, drepturi reale de garanție și sarcini	Referințe
NU SUNT	

Anexa Nr. 1 La Partea I

Teren

Nr cadastral	Suprafața (mp)*	Observații / Referințe
	371	

* Suprafața este determinată în planul de proiecție Stereo 70.



Date referitoare la teren

Crt	Categorie folosință	Intravilan	Suprafața (mp)	Tarla	Parcelă	Nr. topo	Observații / Referințe
1	arabil	NU	371	19	55	-	

Lungime Segmente

1) Valorile lungimilor segmentelor sunt obținute din proiecție în plan.

Punct început	X / Y	Punct sfârșit	X / Y	Lungime segment (** (m)
1	445.851,713 369.839,381	2	445.860,584 369.565,6	273.925
2	445.860,584 369.565,6	3	445.861,958 369.564,801	1.589
3	445.861,958 369.564,801	4	445.852,998 369.841,346	276.69
4	445.852,998 369.841,346	1	445.851,713 369.839,381	2.348

** Lungimile segmentelor sunt determinate în planul de proiecție Stereo 70 și sunt rotunjite la 1 milimetru.

***** Distanţa dintre puncte este formată din segmente cumulate ce sunt mai mici decât valoarea 1 milimetru.**

**DATE DESPRE IMOBILUL NR. 3419**

Oficiul de Cadastru și Publicitate Imobiliară VALCEA
Biroul de Cadastru și Publicitate Imobiliară Ramnicu Valcea

A. Partea I. Descrierea imobilului

TEREN Extravilan

Adresa: Jud. Valcea

Nr. Crt	Nr cadastral Nr. topografic	Suprafața* (mp)	Observații / Referințe
A1		2.499	Sector cadastral:23 Teren neimprejmut;

B. Partea II. Proprietari și acte

Inscrieri privitoare la dreptul de proprietate și alte drepturi reale		Referințe
/		
Act Normativ nr. 7, din 13/03/1996 emis de PARLAMENTUL ROMÂNIEI (LEGE; ,art.13);		
B1	Intabulare, drept de PROPRIETATE, dobândit prin Lege, cota actuala 1/1, cota initiala 1/1 1) NEIDENTIFICAT NEIDENTIFICAT	A1
B2	SE NOTEAZA FAPTUL CA AU FOST IDENTIFICATI MAI MULTI PROPRIETARI ASUPRA IMOBILULUI TEREN - A1: PAROHIA GEAMANA-BUCIUMENI, ASUPRA SUPRAFETEI DE 65000MP, CONFORM TITLULUI DE PROPRIETATE NR. 4678 DIN 26.09.2007 SI ROSCIUGA MARIA, ASUPRA SUPRAFETEI DE 2499MP, CONFORM TITLULUI DE PROPRIETATE NR. 817/50631 DIN 07.08.2001.	A1

C. Partea III. SARCINI .

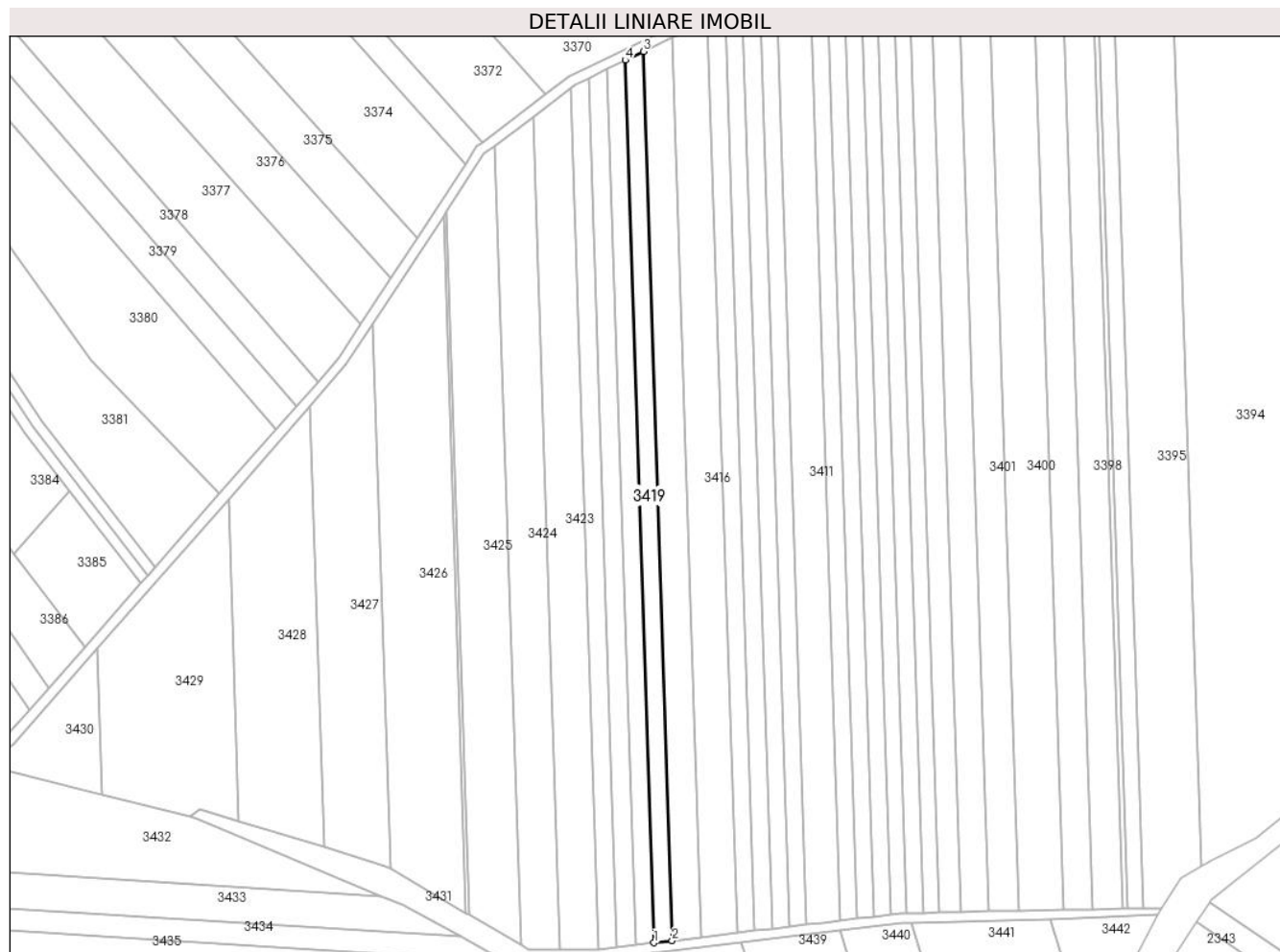
Inscrieri privind dezmembramintele dreptului de proprietate, drepturi reale de garanție și sarcini	Referințe
NU SUNT	

Anexa Nr. 1 La Partea I

Teren

Nr cadastral	Suprafața (mp)*	Observații / Referințe
	2.499	

* Suprafața este determinată în planul de proiecție Stereo 70.



Date referitoare la teren

Crt	Categorie folosință	Intravilan	Suprafața (mp)	Tarla	Parcelă	Nr. topo	Observații / Referințe
1	arabil	NU	2.499	19	62	-	

Lungime Segmente

1) Valorile lungimilor segmentelor sunt obținute din proiecție în plan.

Punct început	X / Y	Punct sfârșit	X / Y	Lungime segment (** (m)
1	445.934,523 369.553,858	2	445.941,672 369.554,715	7.2
2	445.941,672 369.554,715	3	445.930,349 369.904,201	349.669
3	445.930,349 369.904,201	4	445.923,284 369.900,736	7.869
4	445.923,284 369.900,736	1	445.934,523 369.553,858	347.06

** Lungimile segmentelor sunt determinate în planul de proiecție Stereo 70 și sunt rotunjite la 1 milimetru.

***** Distanţa dintre puncte este formată din segmente cumulate ce sunt mai mici decât valoarea 1 milimetru.**

**DATE DESPRE IMOBILUL NR. 3420**

Oficiul de Cadastru și Publicitate Imobiliară VALCEA
Biroul de Cadastru și Publicitate Imobiliară Ramnicu Valcea

A. Partea I. Descrierea imobilului

TEREN Extravilan

Adresa: Jud. Valcea

Nr. Crt	Nr cadastral Nr. topografic	Suprafața* (mp)	Observații / Referințe
A1		2.499	Sector cadastral:23 Teren neimprejmuit;

B. Partea II. Proprietari și acte

Inscrieri privitoare la dreptul de proprietate și alte drepturi reale		Referințe
/		
Act Normativ nr. 7, din 13/03/1996 emis de PARLAMENTUL ROMÂNIEI (LEGE; ,art.13);		
B1	Intabulare, drept de PROPRIETATE, dobândit prin Lege, cota actuala 1/1, cota initiala 1/1 1) NEIDENTIFICAT NEIDENTIFICAT	A1
B2	SE NOTEAZA FAPTUL CA AU FOST IDENTIFICATI MAI MULTI PROPRIETARI ASUPRA IMOBILULUI TEREN - A1: PAROHIA GEAMANA-BUCIUMENI, ASUPRA SUPRAFETEI DE 65000MP, CONFORM TITLULUI DE PROPRIETATE NR. 4678 DIN 26.09.2007 SI TANASE RODICA, ASUPRA SUPRAFETEI DE 2499MP, CONFORM TITLULUI DE PROPRIETATE NR. 818/50631 DIN 07.08.2001.	A1

C. Partea III. SARCINI .

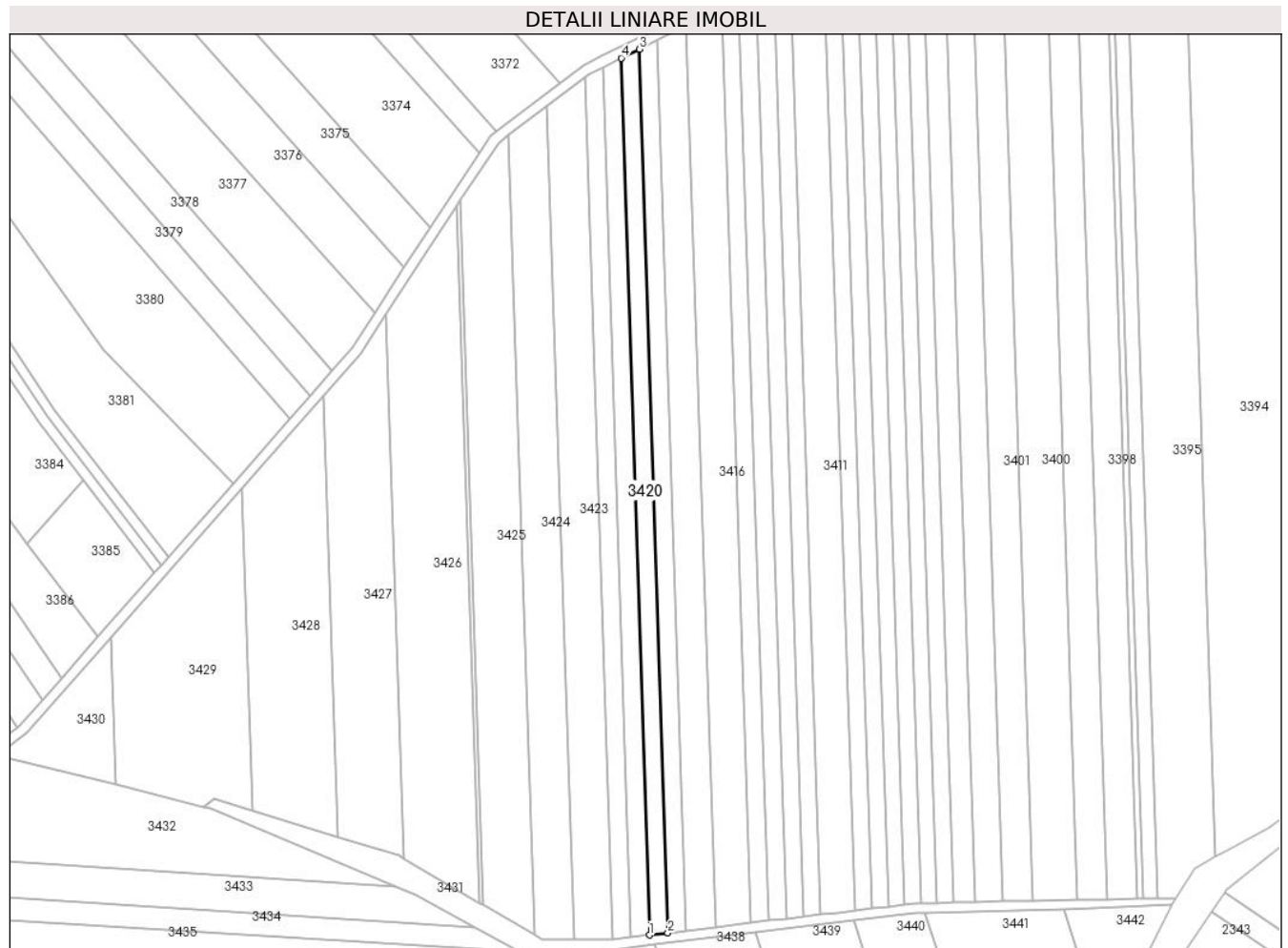
Inscrieri privind dezmembramintele dreptului de proprietate, drepturi reale de garanție și sarcini	Referințe
NU SUNT	

Anexa Nr. 1 La Partea I

Teren

Nr cadastral	Suprafața (mp)*	Observații / Referințe
	2.499	

* Suprafața este determinată în planul de proiecție Stereo 70.



Date referitoare la teren

Crt	Categorie folosință	Intravilan	Suprafața (mp)	Tarla	Parcelă	Nr. topo	Observații / Referințe
1	arabil	NU	2.499	19	61	-	

Lungime Segmente

1) Valorile lungimilor segmentelor sunt obținute din proiecție în plan.

Punct început	X / Y	Punct sfârșit	X / Y	Lungime segment (** (m)
1	445.927,319 369.552,995	2	445.934,523 369.553,858	7.256
2	445.934,523 369.553,858	3	445.923,284 369.900,736	347.06
3	445.923,284 369.900,736	4	445.916,165 369.897,245	7.929
4	445.916,165 369.897,245	1	445.927,319 369.552,995	344.431

** Lungimile segmentelor sunt determinate în planul de proiecție Stereo 70 și sunt rotunjite la 1 milimetru.

***** Distanţa dintre puncte este formată din segmente cumulate ce sunt mai mici decât valoarea 1 milimetru.**

**DATE DESPRE IMOBILUL NR. 3421**

Oficiul de Cadastru și Publicitate Imobiliară VALCEA
 Biroul de Cadastru și Publicitate Imobiliară Ramnicu Valcea

A. Partea I. Descrierea imobilului

TEREN Extravilan

Adresa: Jud. Valcea

Nr. Crt	Nr cadastral Nr. topografic	Suprafața* (mp)	Observații / Referințe
A1		2.499	Sector cadastral:23 Teren neimprejmut;

B. Partea II. Proprietari și acte

Inscrieri privitoare la dreptul de proprietate și alte drepturi reale		Referințe
/		
Act Normativ nr. 7, din 13/03/1996 emis de PARLAMENTUL ROMÂNIEI (LEGE; ,art.13);		
B1	Intabulare, drept de PROPRIETATE, dobândit prin Lege, cota actuala 1/1, cota initiala 1/1 1) NEIDENTIFICAT NEIDENTIFICAT	A1
B2	SE NOTEAZA FAPTUL CA AU FOST IDENTIFICATI MAI MULTI PROPRIETARI ASUPRA IMOBILULUI TEREN - A1: PAROHIA GEAMANA-BUCIUMENI, ASUPRA SUPRAFETEI DE 65000MP, CONFORM TITLULUI DE PROPRIETATE NR. 4678 DIN 26.09.2007 SI IONICA PARASCHIVA, ASUPRA SUPRAFETEI DE 2499MP, CONFORM TITLULUI DE PROPRIETATE NR. 629/47096 DIN 14.07.1999.	A1

C. Partea III. SARCINI .

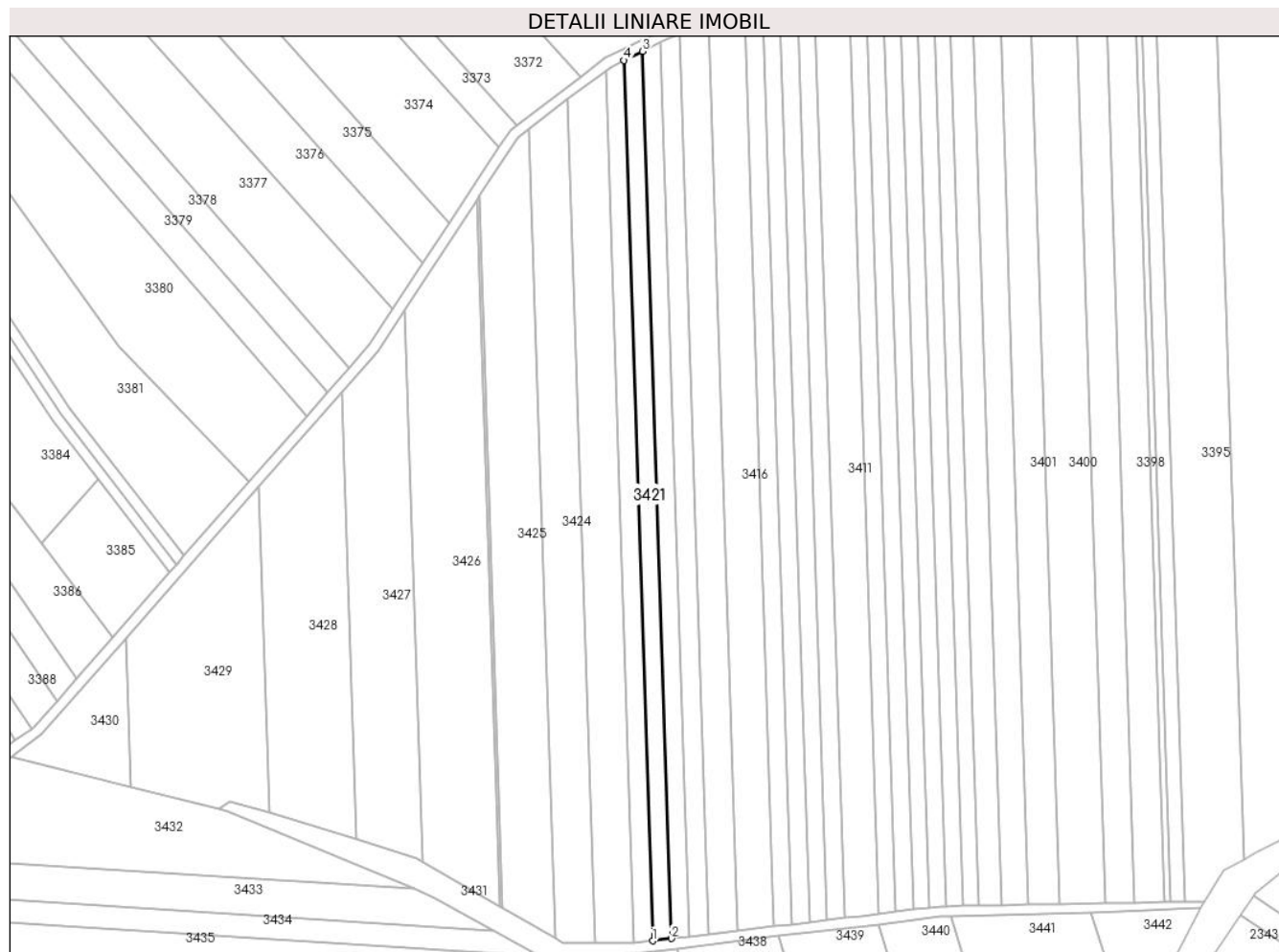
Inscrieri privind dezmembramintele dreptului de proprietate, drepturi reale de garanție și sarcini	Referințe
NU SUNT	

Anexa Nr. 1 La Partea I

Teren

Nr cadastral	Suprafața (mp)*	Observații / Referințe
	2.499	

* Suprafața este determinată în planul de proiecție Stereo 70.



Date referitoare la teren

Crt	Categorie folosință	Intravilan	Suprafața (mp)	Tarla	Parcelă	Nr. topo	Observații / Referințe
1	arabil	NU	2.499	19	60	-	

Lungime Segmente

1) Valorile lungimilor segmentelor sunt obținute din proiecție în plan.

Punct început	X / Y	Punct sfârșit	X / Y	Lungime segment (** (m)
1	445.920,06 369.552,125	2	445.927,319 369.552,995	7.311
2	445.927,319 369.552,995	3	445.916,165 369.897,245	344.431
3	445.916,165 369.897,245	4	445.908,992 369.893,727	7.989
4	445.908,992 369.893,727	1	445.920,06 369.552,125	341.781

** Lungimile segmentelor sunt determinate în planul de proiecție Stereo 70 și sunt rotunjite la 1 milimetru.

***** Distanţa dintre puncte este formată din segmente cumulate ce sunt mai mici decât valoarea 1 milimetru.**

**DATE DESPRE IMOBILUL NR. 3422**

Oficiul de Cadastru și Publicitate Imobiliară VALCEA
Biroul de Cadastru și Publicitate Imobiliară Ramnicu Valcea

A. Partea I. Descrierea imobilului

TEREN Extravilan

Adresa: Jud. Valcea

Nr. Crt	Nr cadastral Nr. topografic	Suprafața* (mp)	Observații / Referințe
A1		Din acte: 65.000 Masurata: 2.499	Sector cadastral:23 Teren neimprejmuit; DIFERENTA DE SUPRAFATA SE AFLA LA ID-URILE: 3425, 3424, 3423, 3421, 3420, 3419, 3417, 3416, 3415, 3414, 3413, 3412, 3411, 3409, 3408, 3407, 3406, 3405, 3404.

B. Partea II. Proprietari și acte

Inscrieri privitoare la dreptul de proprietate și alte drepturi reale	Referințe
/	
Act Administrativ nr. 4678, din 26/09/2007 emis de CJSDPAT VALCEA (TITLU DE PROPRIETATE;);	
B1	A1
Intabulare, drept de PROPRIETATE, dobandit prin Reconstituire, cota actuala 1/1, cota initiala 1/1 1) PAROHIA GEAMANA-BUCIUMENI, CIF:9999999999999, lipsă CUI;	

C. Partea III. SARCINI .

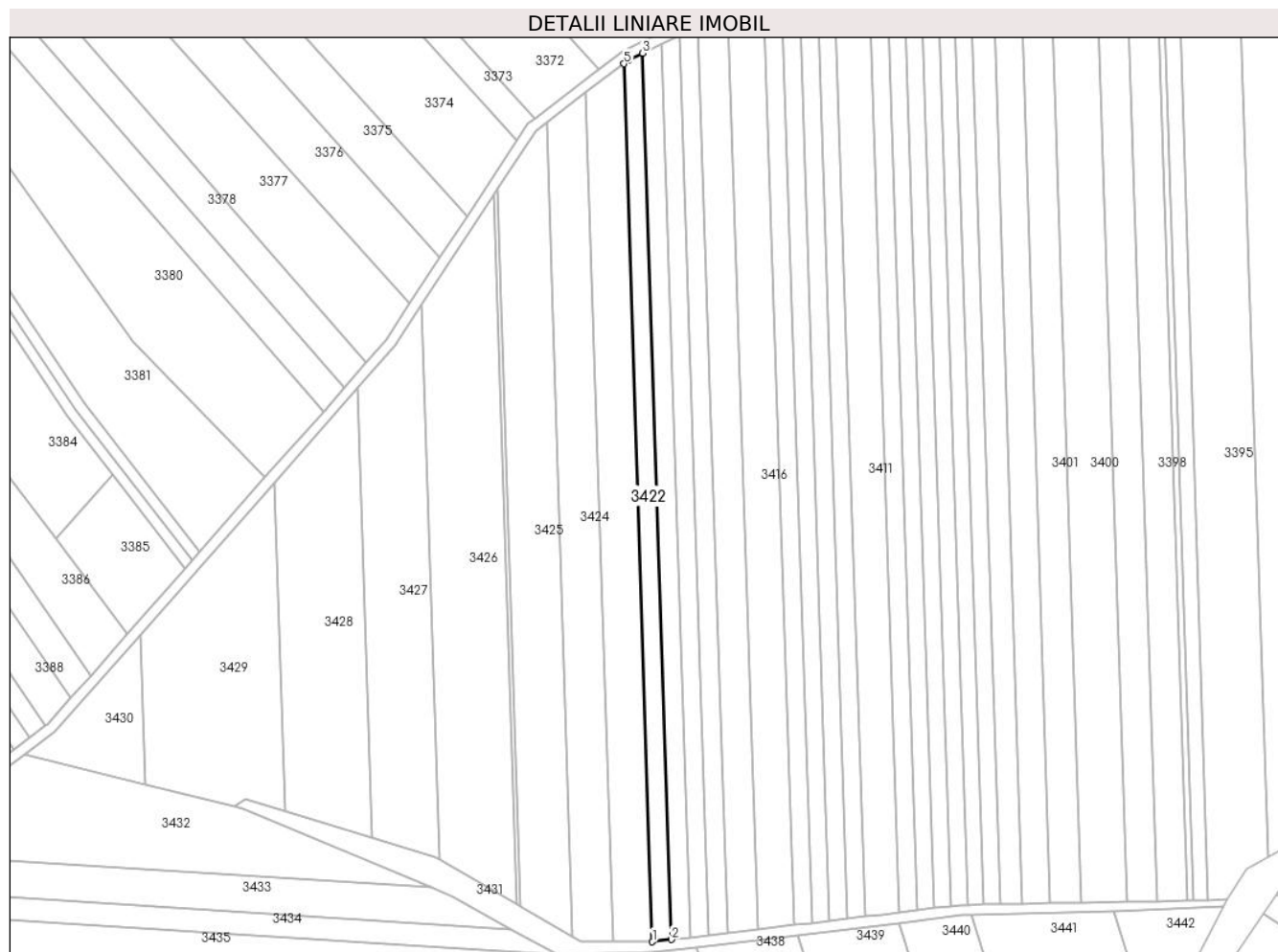
Inscrieri privind dezmembramintele dreptului de proprietate, drepturi reale de garanție și sarcini	Referințe
NU SUNT	

Anexa Nr. 1 La Partea I

Teren

Nr cadastral	Suprafața (mp)*	Observații / Referințe
	Din acte: 65.000 Masurata: 2.499	DIFERENTA DE SUPRAFATA SE AFLA LA ID-URILE: 3425, 3424, 3423, 3421, 3420, 3419, 3417, 3416, 3415, 3414, 3413, 3412, 3411, 3409, 3408, 3407, 3406, 3405, 3404.

* Suprafața este determinată în planul de proiecție Stereo 70.



Date referitoare la teren

Crt	Categorie folosință	Intravilan	Suprafața (mp)	Tarla	Parcelă	Nr. topo	Observații / Referințe
1	arabil	NU	2.499	19	59	-	

Lungime Segmente

1) Valorile lungimilor segmentelor sunt obținute din proiecție în plan.

Punct început	X / Y	Punct sfârșit	X / Y	Lungime segment (** (m)
1	445.912,743 369.551,248	2	445.920,06 369.552,125	7.369
2	445.920,06 369.552,125	3	445.908,992 369.893,727	341.781
3	445.908,992 369.893,727	4	445.903,663 369.891,113	5.936
4	445.903,663 369.891,113	5	445.901,777 369.889,686	2.365

Punct început	X / Y	Punct sfârșit	X / Y	Lungime segment (** (m)
5	445.901,777 369.889,686	1	445.912,743 369.551,248	338.616

** Lungimile segmentelor sunt determinate în planul de proiecție Stereo 70 și sunt rotunjite la 1 milimetru.

*** Distanța dintre puncte este formată din segmente cumulate ce sunt mai mici decât valoarea 1 milimetru.

**DATE DESPRE IMOBILUL NR. 3423**

Oficiul de Cadastru și Publicitate Imobiliară VALCEA
 Biroul de Cadastru și Publicitate Imobiliară Ramnicu Valcea

A. Partea I. Descrierea imobilului

TEREN Extravilan

Adresa: Jud. Valcea

Nr. Crt	Nr cadastral Nr. topografic	Suprafața* (mp)	Observații / Referințe
A1		5.000	Sector cadastral:23 Teren neimprejmut;

B. Partea II. Proprietari și acte

Inscrieri privitoare la dreptul de proprietate și alte drepturi reale		Referințe
/		
Act Normativ nr. 7, din 13/03/1996 emis de PARLAMENTUL ROMÂNIEI (LEGE; ,art.13);		
B1	Intabulare, drept de PROPRIETATE, dobândit prin Lege, cota actuala 1/1, cota initiala 1/1 1) NEIDENTIFICAT NEIDENTIFICAT	A1
B2	SE NOTEAZA FAPTUL CA AU FOST IDENTIFICATI MAI MULTI PROPRIETARI ASUPRA IMOBILULUI TEREN - A1: PAROHIA GEAMANA-BUCIUMENI, ASUPRA SUPRAFETEI DE 65000MP, CONFORM TITLULUI DE PROPRIETATE NR. 4678 DIN 26.09.2007 SI ISUF PETRE, ASUPRA SUPRAFETEI DE 5000MP, CONFORM TITLULUI DE PROPRIETATE NR. 5/43052 DIN 08.08.1991.	A1

C. Partea III. SARCINI .

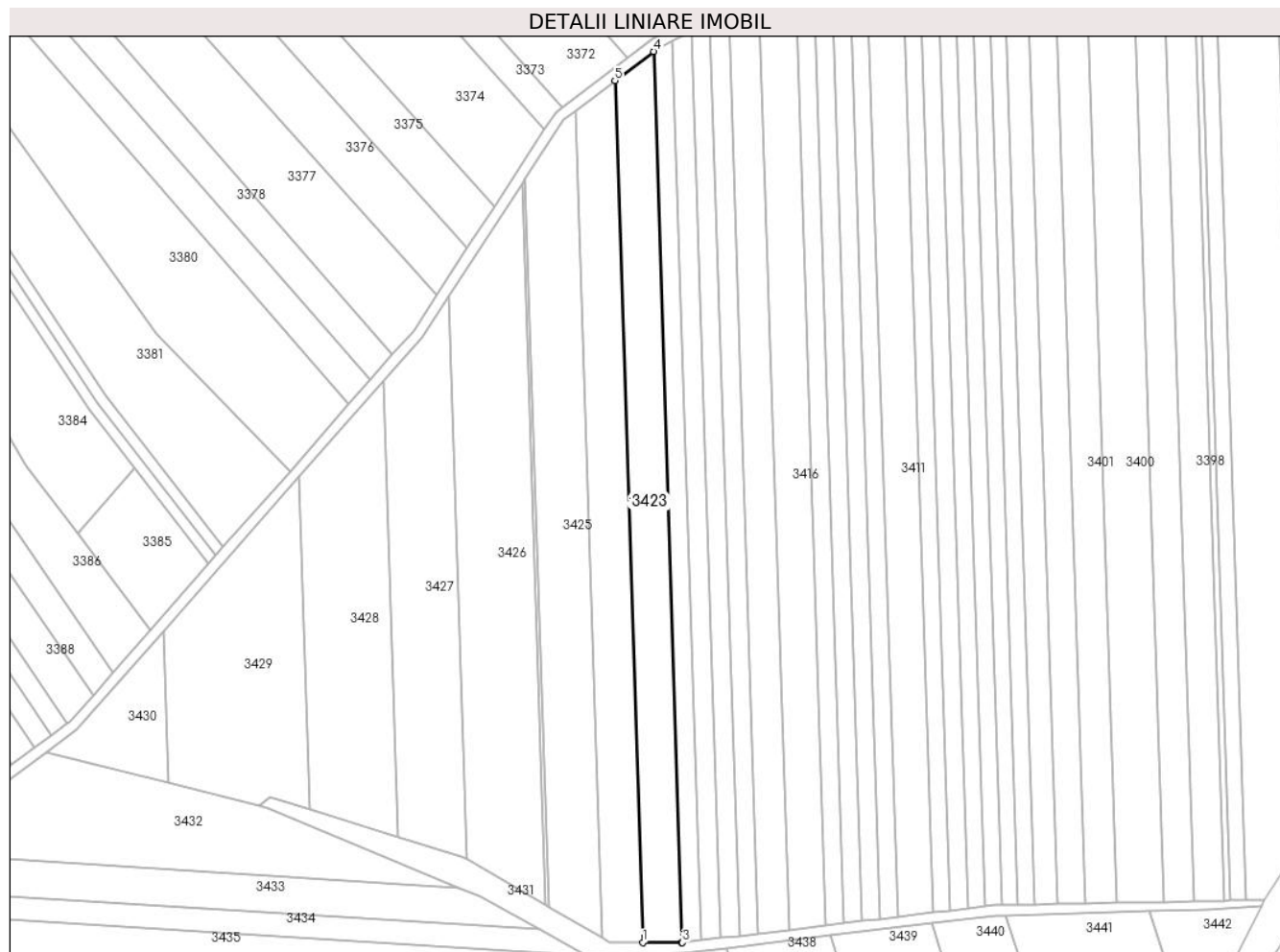
Inscrieri privind dezmembramintele dreptului de proprietate, drepturi reale de garanție și sarcini	Referințe
NU SUNT	

Anexa Nr. 1 La Partea I

Teren

Nr cadastral	Suprafața (mp)*	Observații / Referințe
	5.000	

* Suprafața este determinată în planul de proiecție Stereo 70.



Date referitoare la teren

Crt	Categorie folosință	Intravilan	Suprafața (mp)	Tarla	Parcelă	Nr. topo	Observații / Referințe
1	arabil	NU	5.000	19	8	-	

Lungime Segmente

1) Valorile lungimilor segmentelor sunt obținute din proiecție în plan.

Punct început	X / Y	Punct sfârșit	X / Y	Lungime segment (** (m)
1	445.897,721 369.551,3	2	445.912,361 369.551,202	14.64
2	445.912,361 369.551,202	3	445.912,743 369.551,248	0.385
3	445.912,743 369.551,248	4	445.901,777 369.889,686	338.616
4	445.901,777 369.889,686	5	445.887,117 369.878,589	18.386
5	445.887,117 369.878,589	1	445.897,721 369.551,3	327.461

**** Lungimile segmentelor sunt determinate în planul de proiecție Stereo 70 și sunt rotunjite la 1 milimetru.**

***** Distanța dintre puncte este formată din segmente cumulate ce sunt mai mici decât valoarea 1 milimetru.**

**DATE DESPRE IMOBILUL NR. 3424**

Oficiul de Cadastru și Publicitate Imobiliară VALCEA
Biroul de Cadastru și Publicitate Imobiliară Ramnicu Valcea

A. Partea I. Descrierea imobilului

TEREN Extravilan

Adresa: Jud. Valcea

Nr. Crt	Nr cadastral Nr. topografic	Suprafața* (mp)	Observații / Referințe
A1		5.000	Sector cadastral:23 Teren neimprejmuit;

B. Partea II. Proprietari și acte

Inscrieri privitoare la dreptul de proprietate și alte drepturi reale		Referințe
/		
Act Normativ nr. 7, din 13/03/1996 emis de PARLAMENTUL ROMÂNIEI (LEGE; ,art.13);		
B1	Intabulare, drept de PROPRIETATE, dobandit prin Lege, cota actuala 1/1, cota initiala 1/1 1) NEIDENTIFICAT NEIDENTIFICAT	A1
B2	SE NOTEAZA FAPTUL CA AU FOST IDENTIFICATI MAI MULTI PROPRIETARI ASUPRA IMOBILULUI TEREN - A1: PAROHIA GEAMANA-BUCIUMENI, ASUPRA SUPRAFETEI DE 65000MP, CONFORM TITLULUI DE PROPRIETATE NR. 4678 DIN 26.09.2007 SI TRUICA FILOFTEIA SI TRUICA VASILE, ASUPRA SUPRAFETEI DE 5000MP, CONFORM TITLULUI DE PROPRIETATE NR. 844/50631 DIN 13.11.2001.	A1

C. Partea III. SARCINI .

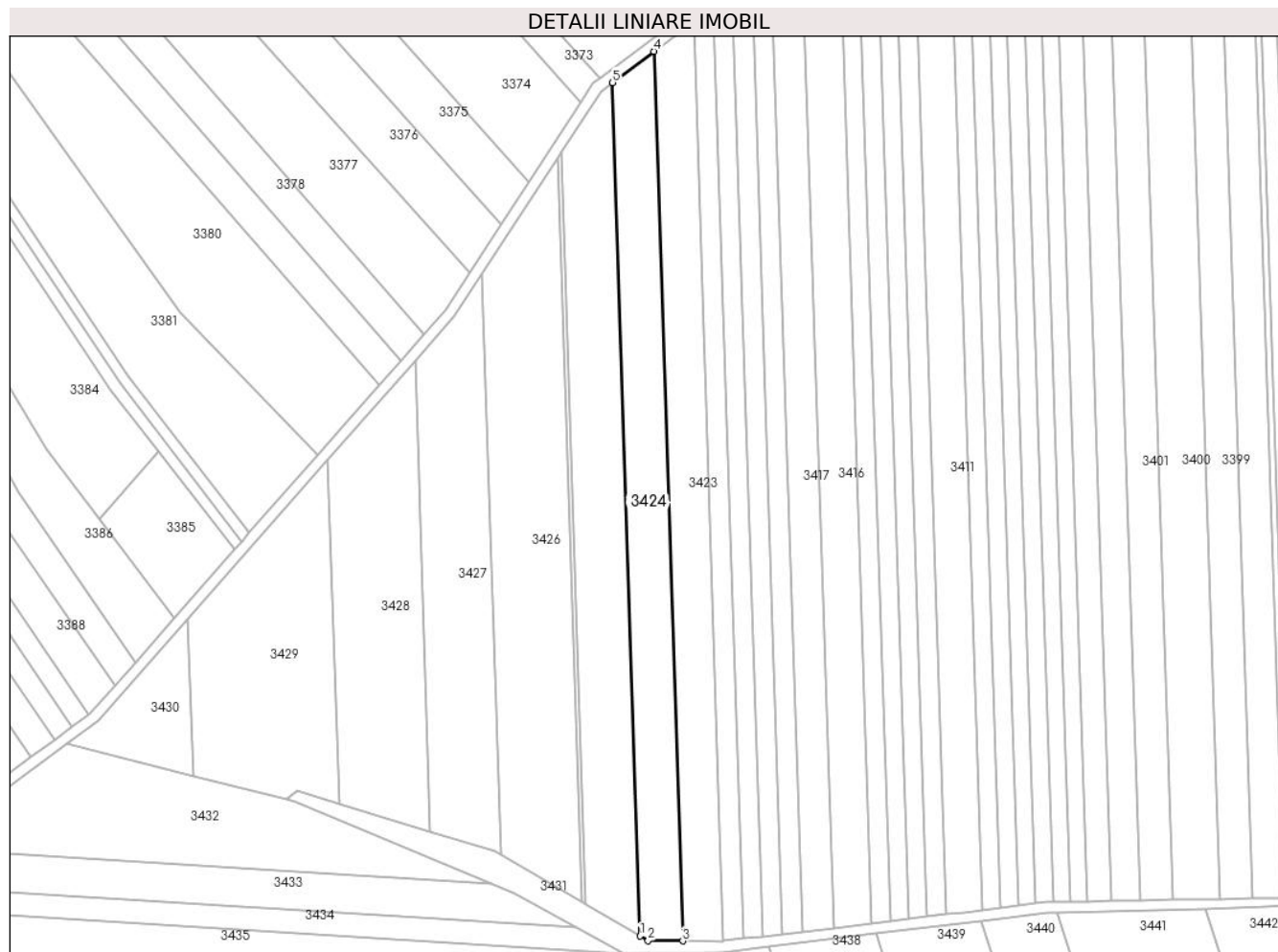
Inscrieri privind dezmembramintele dreptului de proprietate, drepturi reale de garanție și sarcini	Referințe
NU SUNT	

Anexa Nr. 1 La Partea I

Teren

Nr cadastral	Suprafața (mp)*	Observații / Referințe
	5.000	

* Suprafața este determinată în planul de proiecție Stereo 70.



Date referitoare la teren

Crt	Categorie folosință	Intravilan	Suprafața (mp)	Tarla	Parcelă	Nr. topo	Observații / Referințe
1	arabil	NU	5.000	19	7	-	

Lungime Segmente

1) Valorile lungimilor segmentelor sunt obținute din proiecție în plan.

Punct început	X / Y	Punct sfârșit	X / Y	Lungime segment (** (m)
1	445.882,103 369.553,083	2	445.885,023 369.551,385	3.378
2	445.885,023 369.551,385	3	445.897,721 369.551,3	12.698
3	445.897,721 369.551,3	4	445.887,117 369.878,589	327.461
4	445.887,117 369.878,589	5	445.871,929 369.867,094	19.048
5	445.871,929 369.867,094	1	445.882,103 369.553,083	314.176

**** Lungimile segmentelor sunt determinate în planul de proiecție Stereo 70 și sunt rotunjite la 1 milimetru.**

***** Distanța dintre puncte este formată din segmente cumulate ce sunt mai mici decât valoarea 1 milimetru.**

**DATE DESPRE IMOBILUL NR. 3425**

Oficiul de Cadastru și Publicitate Imobiliară VALCEA
Biroul de Cadastru și Publicitate Imobiliară Ramnicu Valcea

A. Partea I. Descrierea imobilului

TEREN Extravilan

Adresa: Jud. Valcea

Nr. Crt	Nr cadastral Nr. topografic	Suprafața* (mp)	Observații / Referințe
A1		5.860	Sector cadastral:23 Teren neimpregmuit;

B. Partea II. Proprietari și acte

Inscrieri privitoare la dreptul de proprietate și alte drepturi reale		Referințe
/		
Act Normativ nr. 7, din 13/03/1996 emis de PARLAMENTUL ROMÂNIEI (LEGE; ,art.13);		
B1	Intabulare, drept de PROPRIETATE, dobândit prin Lege, cota actuala 1/1, cota initiala 1/1 1) NEIDENTIFICAT NEIDENTIFICAT	A1
B2	SE NOTEAZA FAPTUL CA AU FOST IDENTIFICATI MAI MULTI PROPRIETARI ASUPRA IMOBILULUI TEREN - A1: PAROHIA GEAMANA-BUCIUMENI, ASUPRA SUPRAFETEI DE 65000MP, CONFORM TITLULUI DE PROPRIETATE NR. 4678 DIN 26.09.2007 SI CIUCA ILIE, CIUCĂ PETRIA SI CIUCA MARIA, ASUPRA SUPRAFETEI DE 5860MP, CONFORM TITLULUI DE PROPRIETATE NR. 685/28735 DIN 15.11.1996.	A1

C. Partea III. SARCINI .

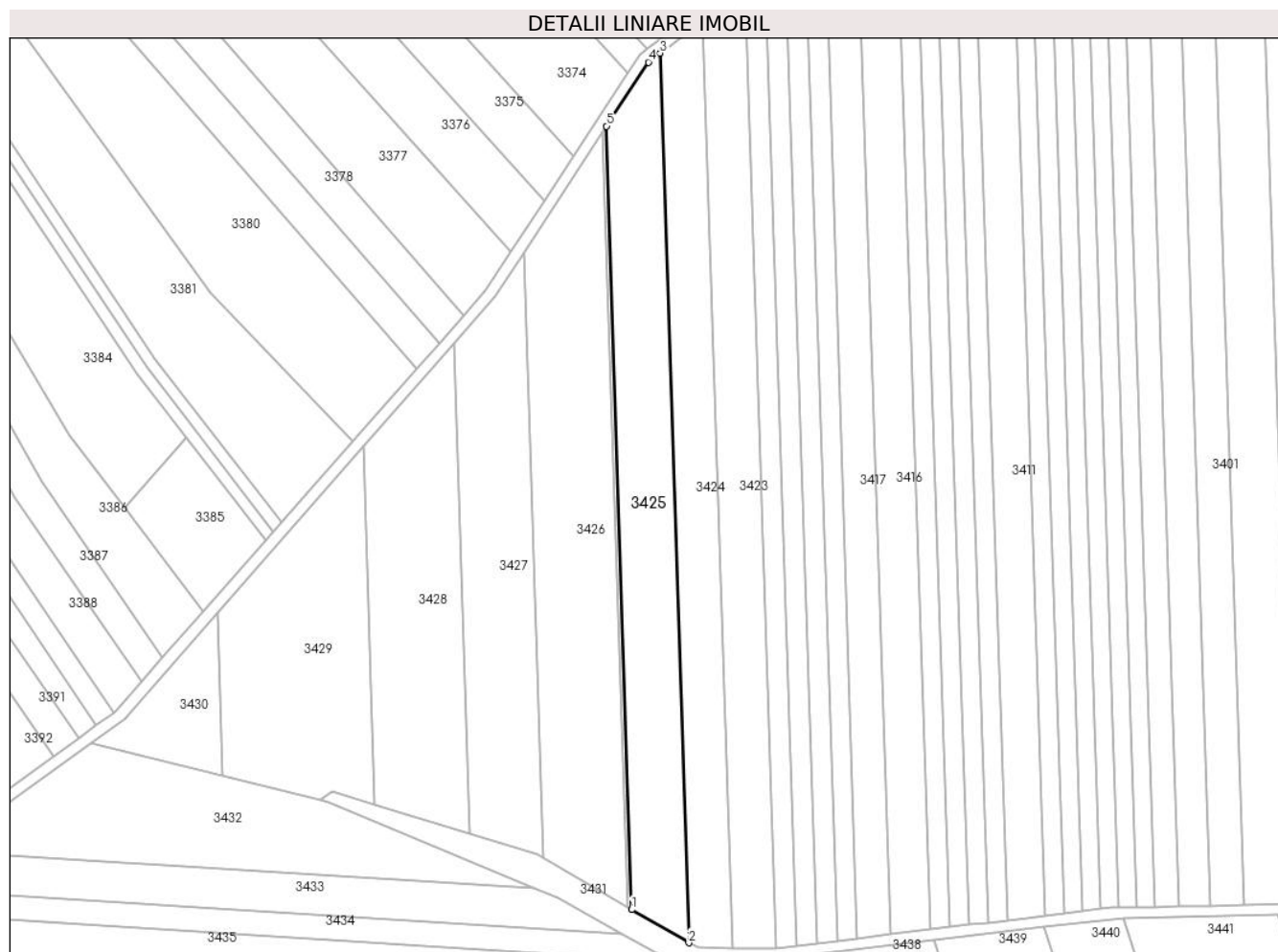
Inscrieri privind dezmembramintele dreptului de proprietate, drepturi reale de garanție și sarcini	Referințe
NU SUNT	

Anexa Nr. 1 La Partea I

Teren

Nr cadastral	Suprafața (mp)*	Observații / Referințe
	5.860	

* Suprafața este determinată în planul de proiecție Stereo 70.



Date referitoare la teren

Crt	Categorie folosință	Intravilan	Suprafața (mp)	Tarla	Parcelă	Nr. topo	Observații / Referințe
1	arabil	NU	5.860	19	56	-	

Lungime Segmente

1) Valorile lungimilor segmentelor sunt obținute din proiecție în plan.

Punct început	X / Y	Punct sfârșit	X / Y	Lungime segment (** (m)
1	445.861,958 369.564,801	2	445.882,103 369.553,083	23.305
2	445.882,103 369.553,083	3	445.871,929 369.867,094	314.176
3	445.871,929 369.867,094	4	445.867,777 369.863,951	5.207
4	445.867,777 369.863,951	5	445.852,998 369.841,346	27.007
5	445.852,998 369.841,346	1	445.861,958 369.564,801	276.69

**** Lungimile segmentelor sunt determinate în planul de proiecție Stereo 70 și sunt rotunjite la 1 milimetru.**

***** Distanța dintre puncte este formată din segmente cumulate ce sunt mai mici decât valoarea 1 milimetru.**

**DATE DESPRE IMOBILUL NR. 3426**

Oficiul de Cadastru și Publicitate Imobiliară VALCEA
Biroul de Cadastru și Publicitate Imobiliară Ramnicu Valcea

A. Partea I. Descrierea imobilului

TEREN Extravilan

Adresa: Jud. Valcea

Nr. Crt	Nr cadastral Nr. topografic	Suprafața* (mp)	Observații / Referințe
A1		7.125	Sector cadastral:23 Teren neimprejmuit;

B. Partea II. Proprietari și acte

Inscrieri privitoare la dreptul de proprietate și alte drepturi reale	Referințe
/	
Act Administrativ nr. 532/46454, din 20/11/1998 emis de CJSDPAT VALCEA (TITLU DE PROPRIETATE;);	
B1	A1
Intabulare, drept de PROPRIETATE, dobandit prin Reconstituire, cota actuala 1/1, cota initiala 1/1 1) POPA JOIȚA, LIPSA CNP;	

C. Partea III. SARCINI .

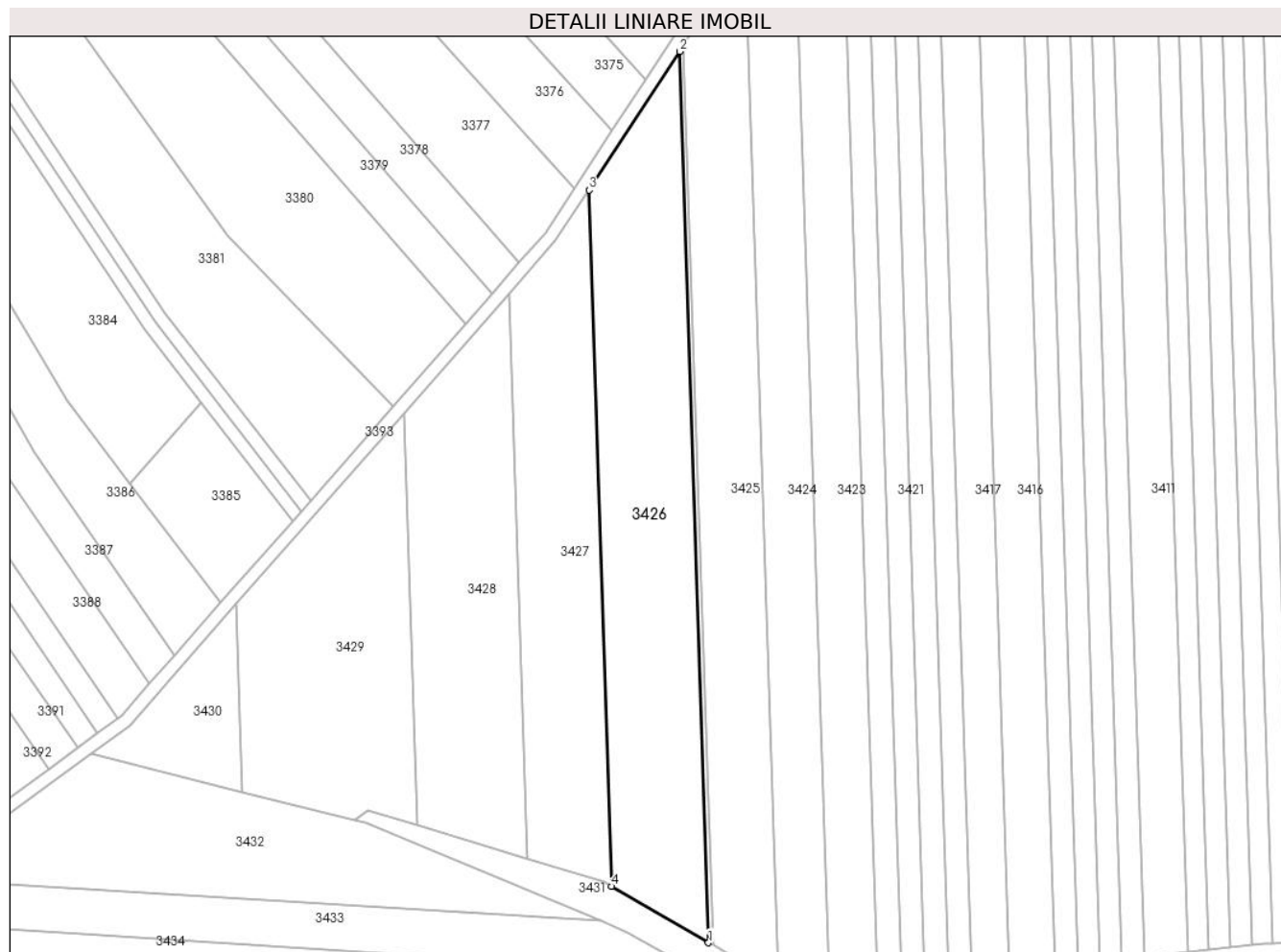
Inscrieri privind dezmembramintele dreptului de proprietate, drepturi reale de garanție și sarcini	Referințe
NU SUNT	

Anexa Nr. 1 La Partea I

Teren

Nr cadastral	Suprafața (mp)*	Observații / Referințe
	7.125	

* Suprafața este determinată în planul de proiecție Stereo 70.



Date referitoare la teren

Crt	Categorie folosință	Intravilan	Suprafața (mp)	Tarla	Parcelă	Nr. topo	Observații / Referințe
1	arabil	NU	7.125	19	55	-	

Lungime Segmente

1) Valorile lungimilor segmentelor sunt obținute din proiecție în plan.

Punct început	X / Y	Punct sfârșit	X / Y	Lungime segment (** (m)
1	445.860,584 369.565,6	2	445.851,713 369.839,381	273.925
2	445.851,713 369.839,381	3	445.823,872 369.796,798	50.877
3	445.823,872 369.796,798	4	445.830,801 369.582,923	213.987
4	445.830,801 369.582,923	1	445.860,584 369.565,6	34.455

** Lungimile segmentelor sunt determinate în planul de proiecție Stereo 70 și sunt rotunjite la 1 milimetru.

***** Distanţa dintre puncte este formată din segmente cumulate ce sunt mai mici decât valoarea 1 milimetru.**



DATE DESPRE IMOBILUL NR. 3427

Oficiul de Cadastru și Publicitate Imobiliară VALCEA
Biroul de Cadastru și Publicitate Imobiliară Ramnicu Valcea

A. Partea I. Descrierea imobilului

TEREN Extravilan

Adresa: Jud. Valcea

Nr. Crt	Nr cadastral Nr. topografic	Suprafața* (mp)	Observații / Referințe
A1		4.937	Sector cadastral:23 Teren neimprejmuit;

B. Partea II. Proprietari și acte

Inscrieri privitoare la dreptul de proprietate și alte drepturi reale		Referințe
/		
Act Administrativ nr. 848/50631, din 13/11/2001 emis de CJSDPAT VALCEA (TITLU DE PROPRIETATE;);		
B1	Intabulare, drept de PROPRIETATE, dobandit prin Reconstituire, cota actuala 1/1, cota initiala 1/1	A1
	1) NIȚU FLOAREA, LIPSA CNP; 2) NIȚU DUMITRU, LIPSA CNP;	

C. Partea III. SARCINI .

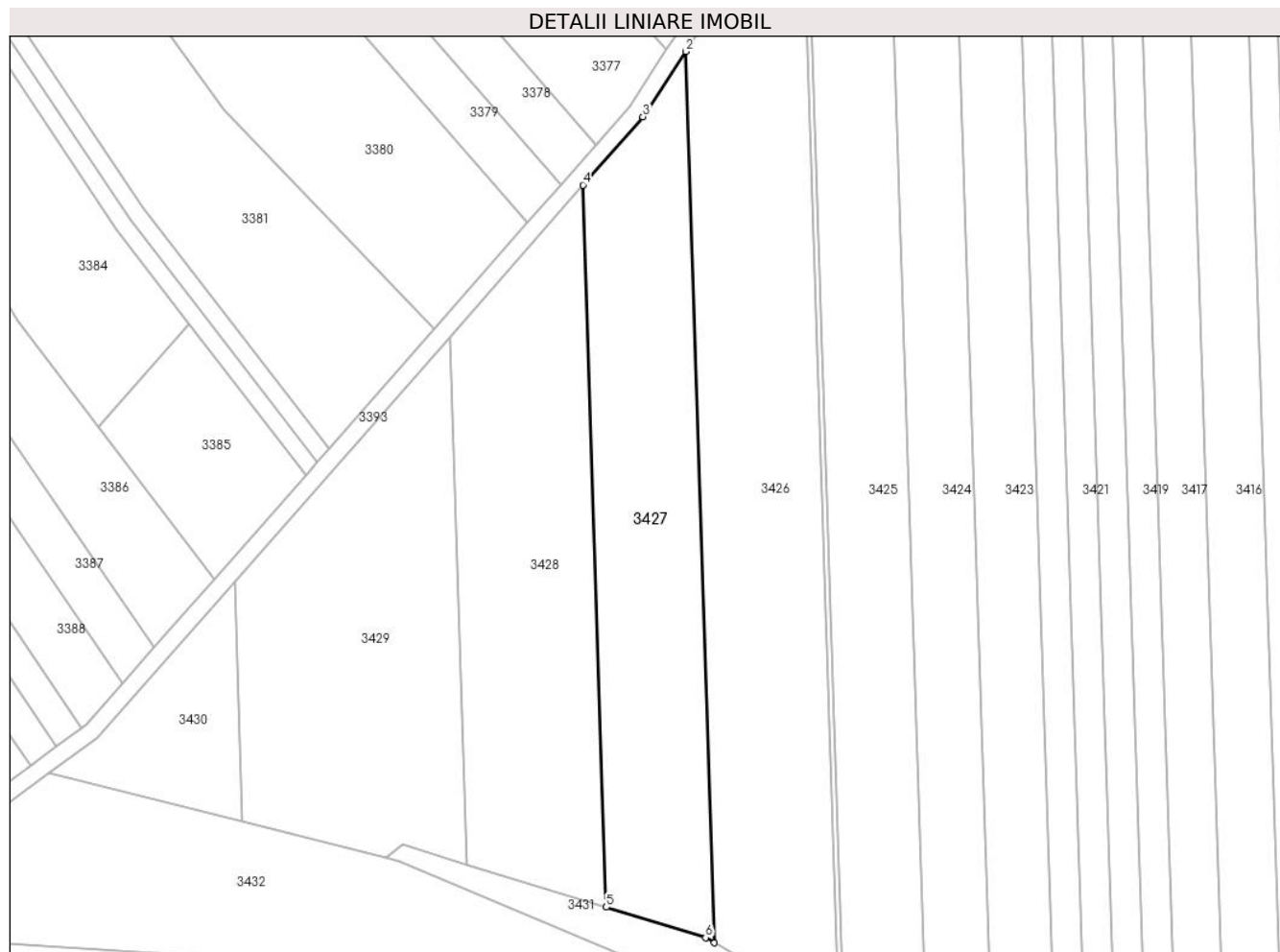
Inscrieri privind dezmembramintele dreptului de proprietate, drepturi reale de garanție și sarcini	Referințe
NU SUNT	

Anexa Nr. 1 La Partea I

Teren

Nr cadastral	Suprafața (mp)*	Observații / Referințe
	4.937	

* Suprafața este determinată în planul de proiecție Stereo 70.



Date referitoare la teren

Crt	Categorie folosință	Intravilan	Suprafața (mp)	Tarla	Parcelă	Nr. topo	Observații / Referințe
1	arabil	NU	4.937	19	54	-	

Lungime Segmente

1) Valorile lungimilor segmentelor sunt obținute din proiecție în plan.

Punct început	X / Y	Punct sfârșit	X / Y	Lungime segment (** (m)
1	445.830,801 369.582,923	2	445.823,872 369.796,798	213.987
2	445.823,872 369.796,798	3	445.813,611 369.781,105	18.75
3	445.813,611 369.781,105	4	445.799,221 369.764,749	21.785
4	445.799,221 369.764,749	5	445.804,836 369.591,455	173.385
5	445.804,836 369.591,455	6	445.828,68 369.584,157	24.936

Punct început	X / Y	Punct sfârșit	X / Y	Lungime segment (** (m)
6	445.828,68 369.584,157	1	445.830,801 369.582,923	2.454

** Lungimile segmentelor sunt determinate în planul de proiecție Stereo 70 și sunt rotunjite la 1 milimetru.

*** Distanța dintre puncte este formată din segmente cumulate ce sunt mai mici decât valoarea 1 milimetru.

**DATE DESPRE IMOBILUL NR. 3428**

Oficiul de Cadastru și Publicitate Imobiliară VALCEA
Biroul de Cadastru și Publicitate Imobiliară Ramnicu Valcea

A. Partea I. Descrierea imobilului

TEREN Extravilan

Adresa: Jud. Valcea

Nr. Crt	Nr cadastral Nr. topografic	Suprafața* (mp)	Observații / Referințe
A1		4.988	Sector cadastral:23 Teren neimprejmuit;

B. Partea II. Proprietari și acte

Inscrieri privitoare la dreptul de proprietate și alte drepturi reale	Referințe
/	
Act Administrativ nr. 1047, din 09/06/2004 emis de CJSDPAT VALCEA (TITLU DE PROPRIETATE;);	
B1	A1
Intabulare, drept de PROPRIETATE, dobandit prin Reconstituire, cota actuala 1/1, cota initiala 1/1	
1) STROESCU ION DEFUNCT:Da	

C. Partea III. SARCINI .

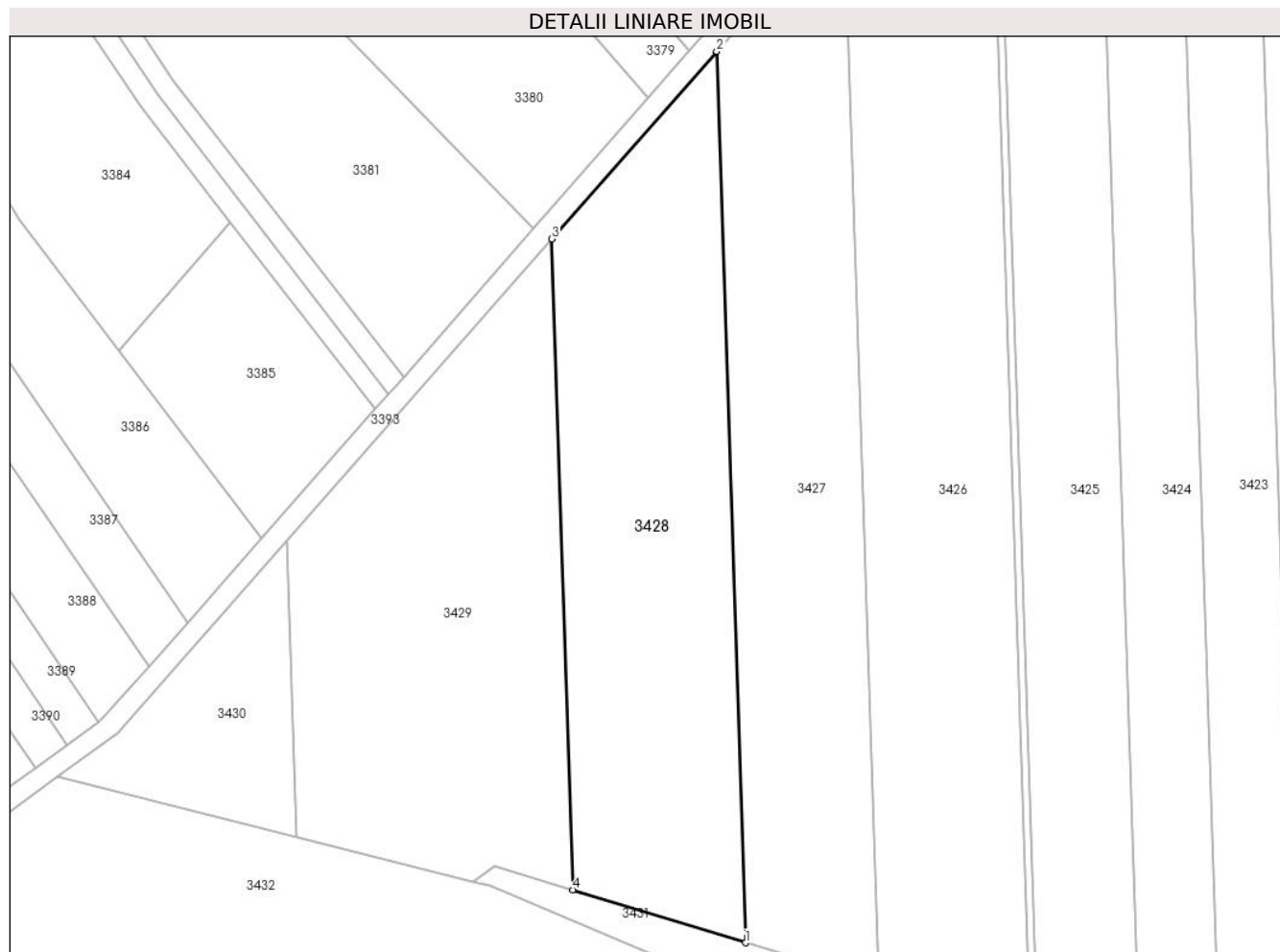
Inscrieri privind dezmembramintele dreptului de proprietate, drepturi reale de garanție și sarcini	Referințe
NU SUNT	

Anexa Nr. 1 La Partea I

Teren

Nr cadastral	Suprafața (mp)*	Observații / Referințe
	4.988	

* Suprafața este determinată în planul de proiecție Stereo 70.



Date referitoare la teren

Crt	Categorie folosință	Intravilan	Suprafața (mp)	Tarla	Parcelă	Nr. topo	Observații / Referințe
1	arabil	NU	4.988	19	53	-	

Lungime Segmente

1) Valorile lungimilor segmentelor sunt obținute din proiecție în plan.

Punct început	X / Y	Punct sfârșit	X / Y	Lungime segment (** (m)
1	445.804,836 369.591,455	2	445.799,221 369.764,749	173.385
2	445.799,221 369.764,749	3	445.767,13 369.728,274	48.582
3	445.767,13 369.728,274	4	445.771,23 369.601,74	126.6
4	445.771,23 369.601,74	1	445.804,836 369.591,455	35.145

** Lungimile segmentelor sunt determinate în planul de proiecție Stereo 70 și sunt rotunjite la 1 milimetru.

***** Distanţa dintre puncte este formată din segmente cumulate ce sunt mai mici decât valoarea 1 milimetru.**

**DATE DESPRE IMOBILUL NR. 3429**

Oficiul de Cadastru și Publicitate Imobiliară VALCEA
Biroul de Cadastru și Publicitate Imobiliară Ramnicu Valcea

A. Partea I. Descrierea imobilului

TEREN Extravilan

Adresa: Jud. Valcea

Nr. Crt	Nr cadastral Nr. topografic	Suprafața* (mp)	Observații / Referințe
A1		4.950	Sector cadastral:23 Teren neimprejmuit;

B. Partea II. Proprietari și acte

Inscrieri privitoare la dreptul de proprietate și alte drepturi reale	Referințe
/	
Act Administrativ nr. 129/50908, din 08/08/1991 emis de CJSDPAT VALCEA (TITLU DE PROPRIETATE;);	
B1	A1
Intabulare, drept de PROPRIETATE, dobandit prin Reconstituire, cota actuala 1/1, cota initiala 1/1	
1) COTOI GH. DUMITRU DEFUNCT:Da	

C. Partea III. SARCINI .

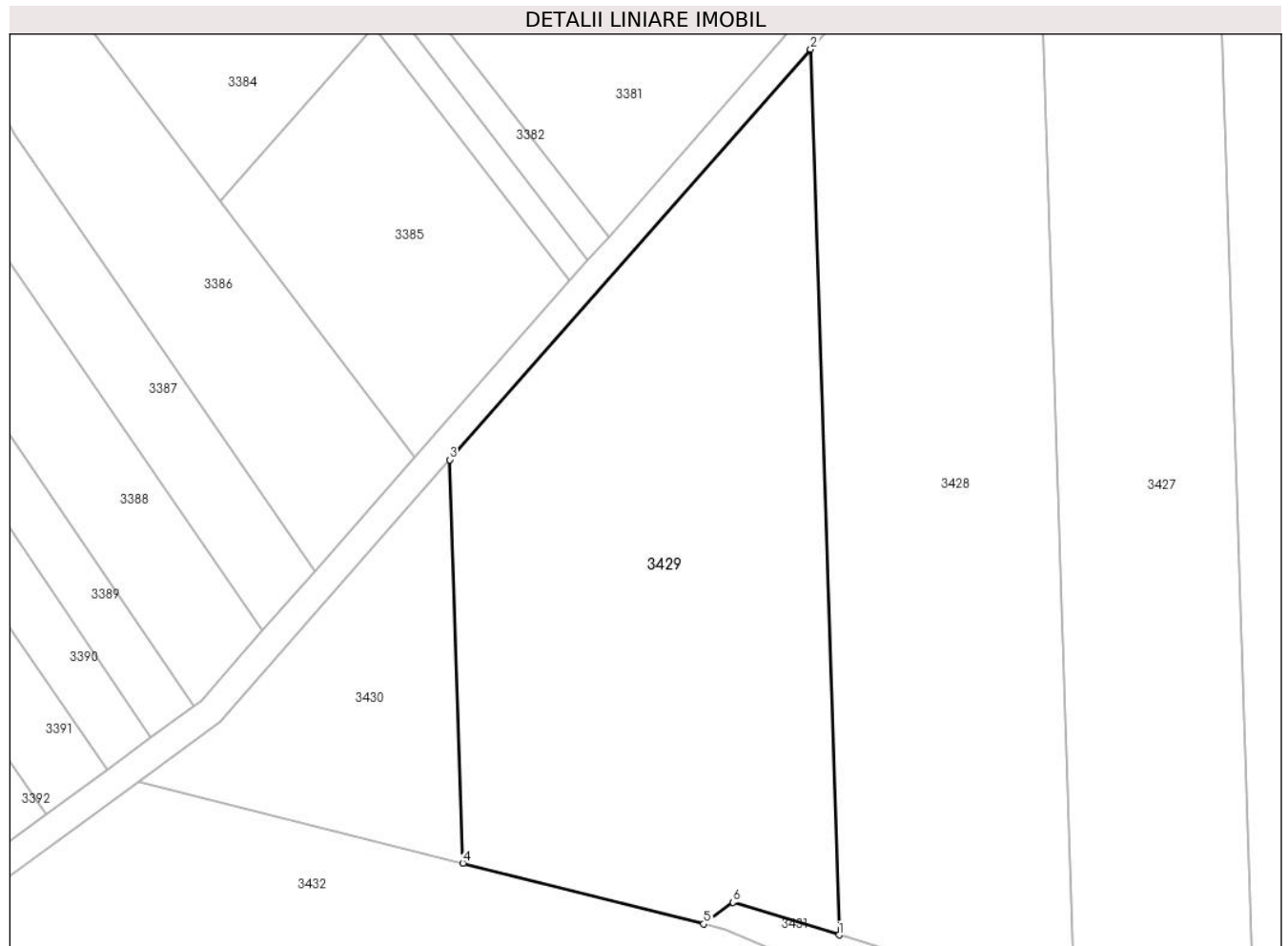
Inscrieri privind dezmembramintele dreptului de proprietate, drepturi reale de garanție și sarcini	Referințe
NU SUNT	

Anexa Nr. 1 La Partea I

Teren

Nr cadastral	Suprafața (mp)*	Observații / Referințe
	4.950	

* Suprafața este determinată în planul de proiecție Stereo 70.



Date referitoare la teren

Crt	Categorie folosință	Intravilan	Suprafața (mp)	Tarla	Parcelă	Nr. topo	Observații / Referințe
1	arabil	NU	4.950	19	52	-	

Lungime Segmente

1) Valorile lungimilor segmentelor sunt obținute din proiecție în plan.

Punct început	X / Y	Punct sfârșit	X / Y	Lungime segment (** (m)
1	445.771,23 369.601,74	2	445.767,13 369.728,274	126.6
2	445.767,13 369.728,274	3	445.715,535 369.669,629	78.111
3	445.715,535 369.669,629	4	445.717,402 369.611,991	57.668
4	445.717,402 369.611,991	5	445.751,871 369.603,315	35.544
5	445.751,871 369.603,315	6	445.756,027 369.606,394	5.172

Punct început	X / Y	Punct sfârșit	X / Y	Lungime segment (** (m)
6	445.756,027 369.606,394	1	445.771,23 369.601,74	15.899

** Lungimile segmentelor sunt determinate în planul de proiecție Stereo 70 și sunt rotunjite la 1 milimetru.

*** Distanța dintre puncte este formată din segmente cumulate ce sunt mai mici decât valoarea 1 milimetru.

**DATE DESPRE IMOBILUL NR. 3430**

Oficiul de Cadastru și Publicitate Imobiliară VALCEA
Biroul de Cadastru și Publicitate Imobiliară Ramnicu Valcea

A. Partea I. Descrierea imobilului

TEREN Extravilan

Adresa: Jud. Valcea

Nr. Crt	Nr cadastral Nr. topografic	Suprafața* (mp)	Observații / Referințe
A1		1.250	Sector cadastral:23 Teren neimprejmuit;

B. Partea II. Proprietari și acte

Inscrieri privitoare la dreptul de proprietate și alte drepturi reale	Referințe
/	
Act Notarial nr. 53, din 30/03/2016 emis de BIN PIRVU IOANA (CERTIFICAT DE MOSTENITOR;);	
B1	A1
Intabulare, drept de PROPRIETATE, dobandit prin Succesiune, cota actuala 1/1, cota initiala 1/1 1) OLANEANU PARASCHIVA	

C. Partea III. SARCINI .

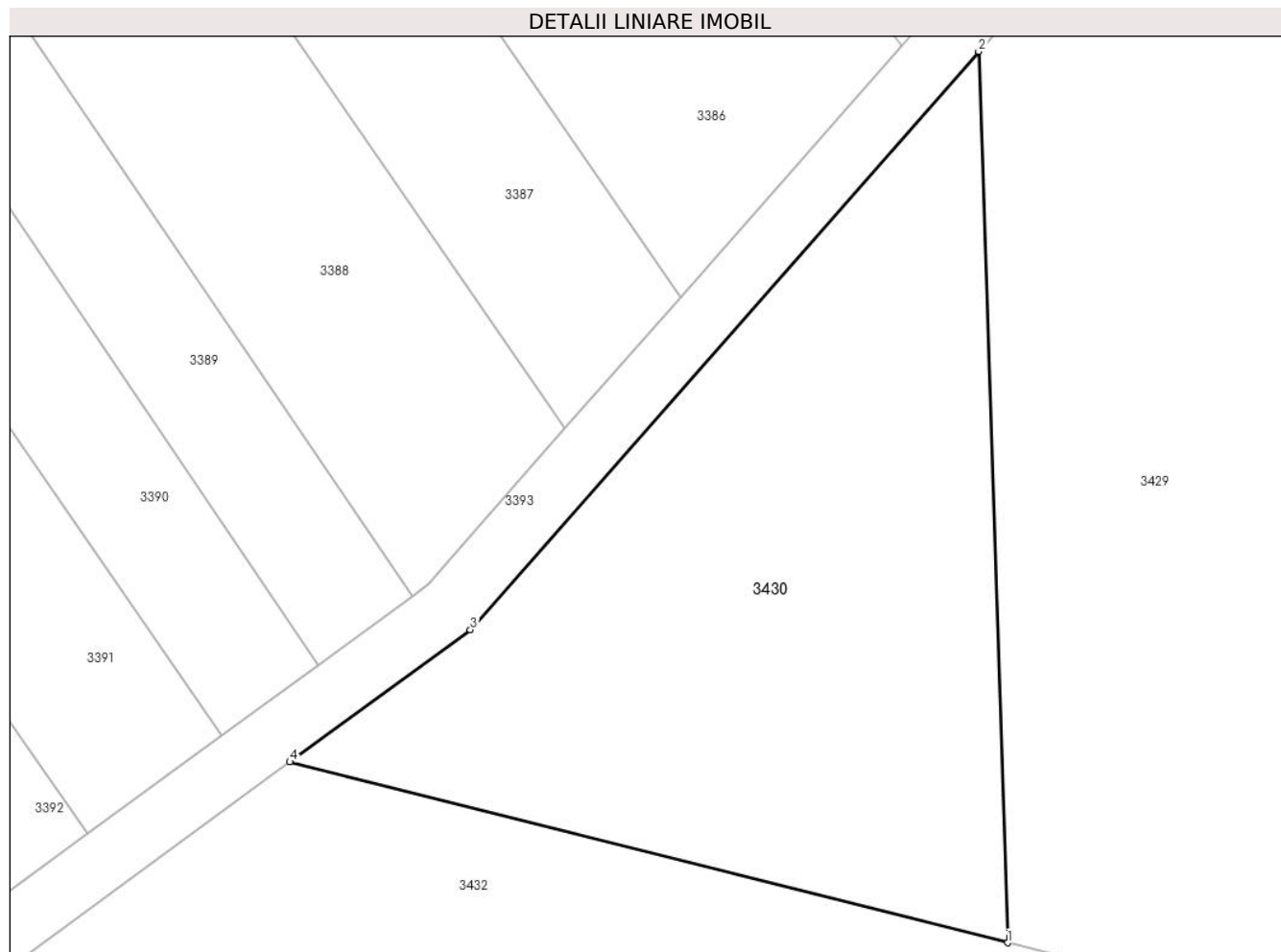
Inscrieri privind dezmembramintele dreptului de proprietate, drepturi reale de garanție și sarcini	Referințe
NU SUNT	

Anexa Nr. 1 La Partea I

Teren

Nr cadastral	Suprafața (mp)*	Observații / Referințe
	1.250	

* Suprafața este determinată în planul de proiecție Stereo 70.



Date referitoare la teren

Crt	Categorie folosință	Intravilan	Suprafața (mp)	Tarla	Parcelă	Nr. topo	Observații / Referințe
1	arabil	NU	1.250	19	51	-	

Lungime Segmente

1) Valorile lungimilor segmentelor sunt obținute din proiecție în plan.

Punct început	X / Y	Punct sfârșit	X / Y	Lungime segment (** (m)
1	445.717,402 369.611,991	2	445.715,535 369.669,629	57.668
2	445.715,535 369.669,629	3	445.682,629 369.632,228	49.816
3	445.682,629 369.632,228	4	445.670,944 369.623,685	14.475
4	445.670,944 369.623,685	1	445.717,402 369.611,991	47.907

** Lungimile segmentelor sunt determinate în planul de proiecție Stereo 70 și sunt rotunjite la 1 milimetru.

***** Distanţa dintre puncte este formată din segmente cumulate ce sunt mai mici decât valoarea 1 milimetru.**

**DATE DESPRE IMOBILUL NR. 3431**

Oficiul de Cadastru și Publicitate Imobiliară VALCEA
Biroul de Cadastru și Publicitate Imobiliară Ramnicu Valcea

A. Partea I. Descrierea imobilului

TEREN Extravilan

Adresa: Jud. Valcea

Nr. Crt	Nr cadastral Nr. topografic	Suprafața* (mp)	Observații / Referințe
A1		2.150	Sector cadastral:23 Teren neimprejmuit;

B. Partea II. Proprietari și acte

Inscrieri privitoare la dreptul de proprietate și alte drepturi reale		Referințe
/		
Act Normativ nr. 7, din 13/03/1996 emis de PARLAMENTUL ROMANIEI (LEGE;);		
B1	Inscrierea provizorie, drept de PROPRIETATE, dobandit prin Lege, cota actuala 1/1, cota initiala 1/1 1) COMUNA DRAGOESTI, CIF:2573861	A1

C. Partea III. SARCINI .

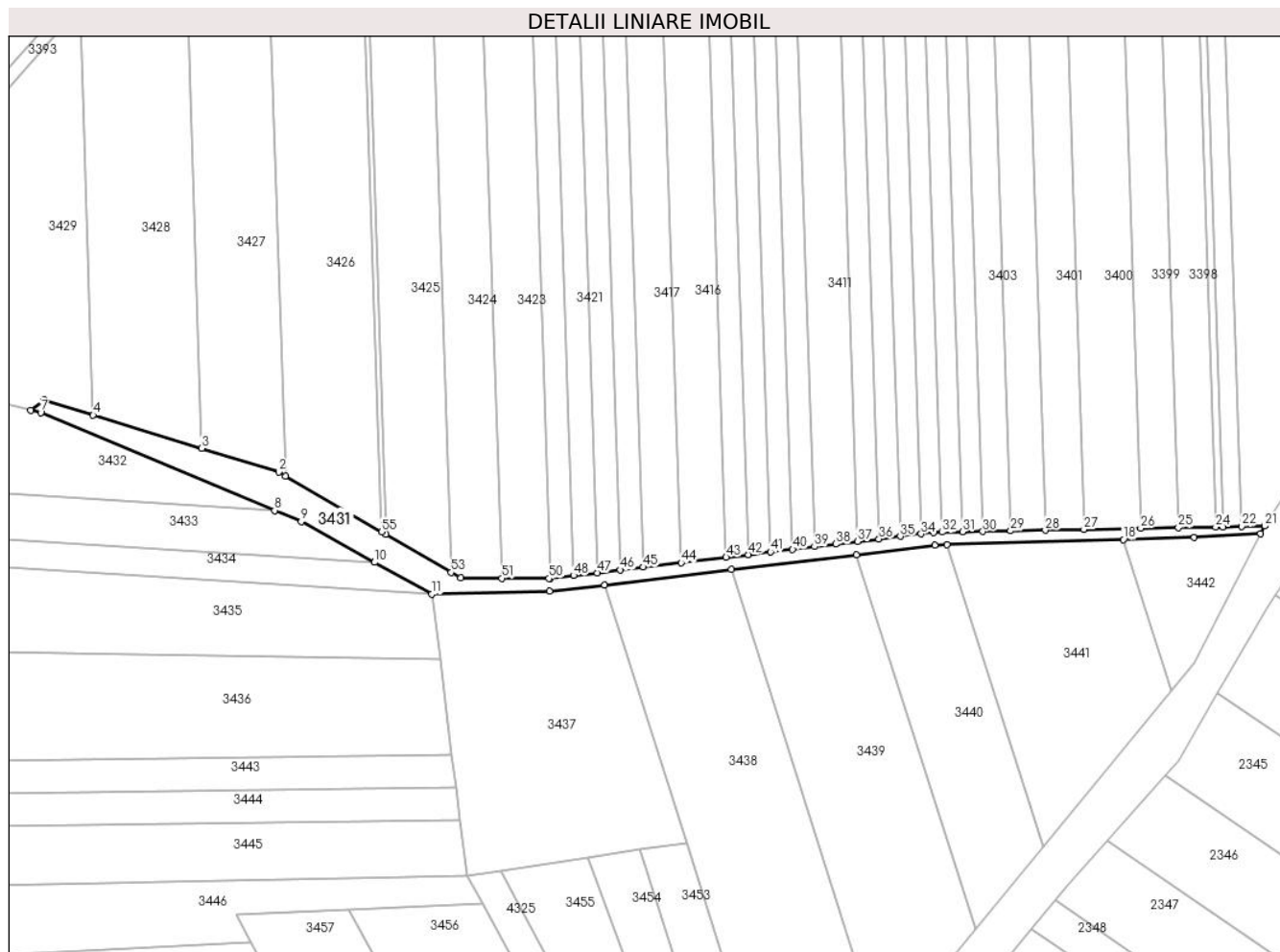
Inscrieri privind dezmembramintele dreptului de proprietate, drepturi reale de garanție și sarcini	Referințe
NU SUNT	

Anexa Nr. 1 La Partea I

Teren

Nr cadastral	Suprafața (mp)*	Observații / Referințe
	2.150	

* Suprafața este determinată în planul de proiecție Stereo 70.



Date referitoare la teren

Crt	Categorie folosință	Intravilan	Suprafața (mp)	Tarla	Parcelă	Nr. topo	Observații / Referințe
1	curți constructii	NU	2.150	-	-	-	

Lungime Segmente

1) Valorile lungimilor segmentelor sunt obținute din proiecție în plan.

Punct început	X / Y	Punct sfârșit	X / Y	Lungime segment	Punct început	X / Y	Punct sfârșit	X / Y	Lungime segment	Punct început	X / Y	Punct sfârșit	X / Y	Lungime segment
1	445.830,801 369.582,923	2	445.828,68 369.584,157	2.454	2	445.828,68 369.584,157	3	445.804,836 369.591,455	24.936	3	445.804,836 369.591,455	4	445.771,23 369.601,74	35.145
4	445.771,23 369.601,74	5	445.756,027 369.606,394	15.899	5	445.756,027 369.606,394	6	445.751,871 369.603,315	5.172	6	445.751,871 369.603,315	7	445.754,993 369.602,529	3.219
7	445.754,993 369.602,529	8	445.827,411 369.572,234	78.499	8	445.827,411 369.572,234	9	445.835,636 369.568,793	8.916	9	445.835,636 369.568,793	10	445.858,371 369.556,22	25.98
10	445.858,371 369.556,22	11	445.876,157 369.546,386	20.324	11	445.876,157 369.546,386	12	445.912,562 369.547,198	36.414	12	445.912,562 369.547,198	13	445.929,585 369.549,238	17.145
13	445.929,585 369.549,238	14	445.968,954 369.553,956	39.651	14	445.968,954 369.553,956	15	446.007,639 369.558,592	38.962	15	446.007,639 369.558,592	16	446.031,864 369.561,495	24.398

Punct început	X / Y	Punct sfârşit	X / Y	Lungime segment	Punct început	X / Y	Punct sfârşit	X / Y	Lungime segment	Punct început	X / Y	Punct sfârşit	X / Y	Lungime segment
16	446.031,864 369.561,495	17	446.035,748 369.561,61	3.886	17	446.035,748 369.561,61	18	446.090,35 369.563,219	54.626	18	446.090,35 369.563,219	19	446.112,282 369.563,865	21.942
19	446.112,282 369.563,865	20	446.132,86 369.565,06	20.613	20	446.132,86 369.565,06	21	446.134,095 369.567,461	2.7	21	446.134,095 369.567,461	22	446.126,935 369.567,323	7.161
22	446.126,935 369.567,323	23	446.121,176 369.567,213	5.76	23	446.121,176 369.567,213	24	446.118,873 369.567,168	2.303	24	446.118,873 369.567,168	25	446.107,335 369.566,947	11.54
25	446.107,335 369.566,947	26	446.095,666 369.566,722	11.671	26	446.095,666 369.566,722	27	446.078,068 369.566,384	17.601	27	446.078,068 369.566,384	28	446.066,121 369.566,155	11.949
28	446.066,121 369.566,155	29	446.055,405 369.565,949	10.718	29	446.055,405 369.565,949	30	446.046,74 369.565,782	8.667	30	446.046,74 369.565,782	31	446.040,468 369.565,661	6.273
31	446.040,468 369.565,661	32	446.034,128 369.565,54	6.341	32	446.034,128 369.565,54	33	446.031,586 369.565,491	2.542	33	446.031,586 369.565,491	34	446.027,648 369.565,019	3.966
34	446.027,648 369.565,019	35	446.021,19 369.564,245	6.504	35	446.021,19 369.564,245	36	446.014,586 369.563,453	6.651	36	446.014,586 369.563,453	37	446.008,002 369.562,664	6.631
37	446.008,002 369.562,664	38	446.001,35 369.561,867	6.7	38	446.001,35 369.561,867	39	445.994,627 369.561,061	6.771	39	445.994,627 369.561,061	40	445.987,857 369.560,25	6.818
40	445.987,857 369.560,25	41	445.981,039 369.559,433	6.867	41	445.981,039 369.559,433	42	445.974,174 369.558,61	6.914	42	445.974,174 369.558,61	43	445.967,258 369.557,781	6.966
43	445.967,258 369.557,781	44	445.953,278 369.556,106	14.08	44	445.953,278 369.556,106	45	445.941,672 369.554,715	11.689	45	445.941,672 369.554,715	46	445.934,523 369.553,858	7.2
46	445.934,523 369.553,858	47	445.927,319 369.552,995	7.256	47	445.927,319 369.552,995	48	445.920,06 369.552,125	7.311	48	445.920,06 369.552,125	49	445.912,743 369.551,248	7.369
49	445.912,743 369.551,248	50	445.912,361 369.551,202	0.385	50	445.912,361 369.551,202	51	445.897,721 369.551,3	14.64	51	445.897,721 369.551,3	52	445.885,023 369.551,385	12.698
52	445.885,023 369.551,385	53	445.882,103 369.553,083	3.378	53	445.882,103 369.553,083	54	445.861,958 369.564,801	23.305	54	445.861,958 369.564,801	55	445.860,584 369.565,6	1.589
55	445.860,584 369.565,6	1	445.830,801 369.582,923	34.455										

** Lungimile segmentelor sunt determinate în planul de proiecție Stereo 70 și sunt rotunjite la 1 milimetru.

*** Distanța dintre puncte este formată din segmente cumulate ce sunt mai mici decât valoarea 1 milimetru.

**DATE DESPRE IMOBILUL NR. 3432**

Oficiul de Cadastru și Publicitate Imobiliară VALCEA
Biroul de Cadastru și Publicitate Imobiliară Ramnicu Valcea

A. Partea I. Descrierea imobilului

TEREN Extravilan

Adresa: Jud. Valcea

Nr. Crt	Nr cadastral Nr. topografic	Suprafața* (mp)	Observații / Referințe
A1		4.996	Sector cadastral:23 Teren neimprejmuit;

B. Partea II. Proprietari și acte

Inscrieri privitoare la dreptul de proprietate și alte drepturi reale	Referințe
/	
Hotarare Judecatoreasca nr. 2828, din 25/09/2012 emis de JUDECATORIA DRAGASANI (SENTINTA CIVILA;);	
B1	A1
Intabulare, drept de PROPRIETATE, dobandit prin Hotarare Judecatoreasca, cota actuala 1/1, cota initiala 1/1 1) CRACIUN MARIA	

C. Partea III. SARCINI .

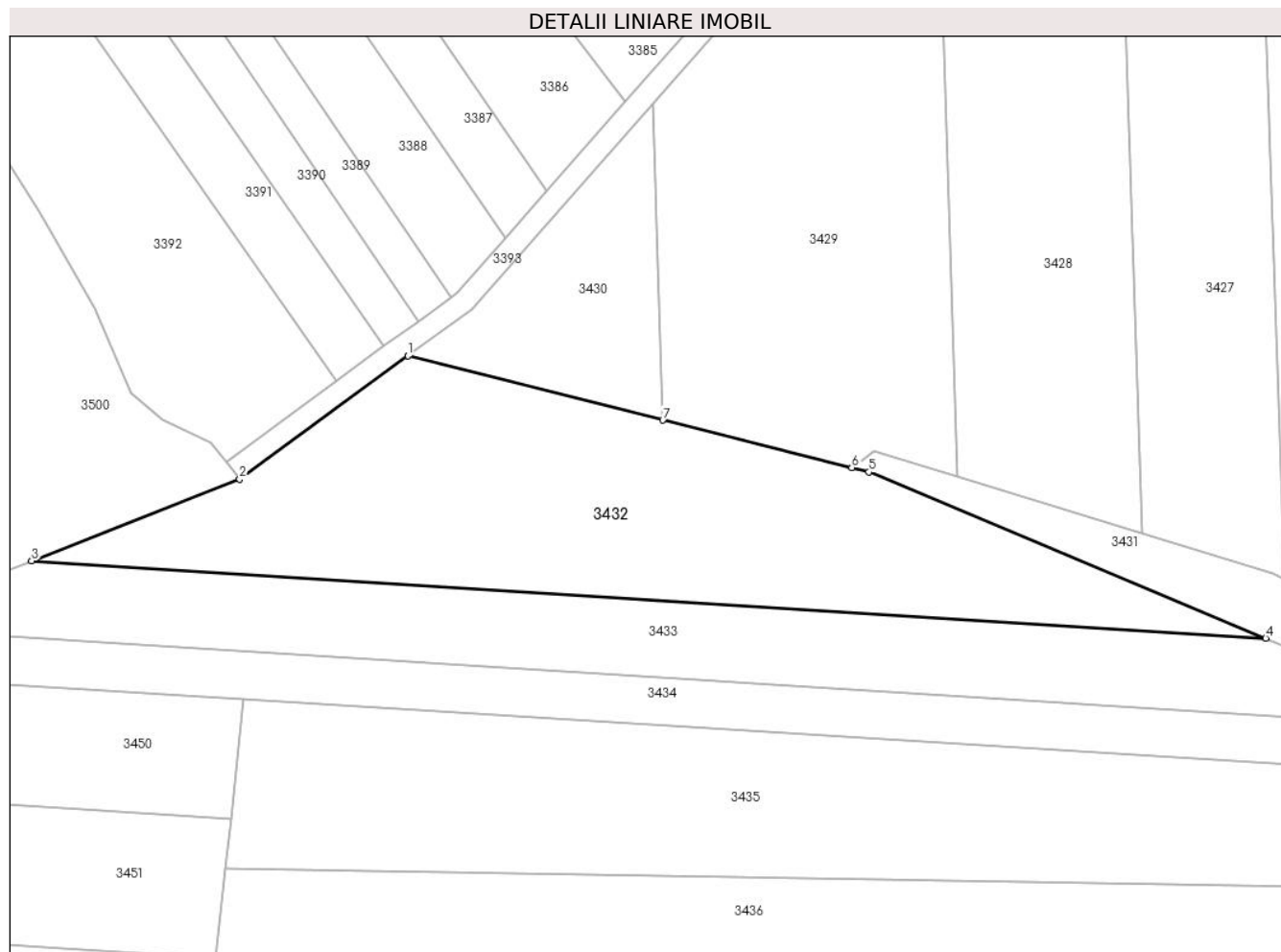
Inscrieri privind dezmembramintele dreptului de proprietate, drepturi reale de garanție și sarcini	Referințe
NU SUNT	

Anexa Nr. 1 La Partea I

Teren

Nr cadastral	Suprafața (mp)*	Observații / Referințe
	4.996	

* Suprafața este determinată în planul de proiecție Stereo 70.



Date referitoare la teren

Crt	Categorie folosință	Intravilan	Suprafața (mp)	Tarla	Parcelă	Nr. topo	Observații / Referințe
1	arabil	NU	4.996	30	4/1	-	

Lungime Segmente

1) Valorile lungimilor segmentelor sunt obținute din proiecție în plan.

Punct început	X / Y	Punct sfârșit	X / Y	Lungime segment (** (m)
1	445.670,944 369.623,685	2	445.640,219 369.601,222	38.061
2	445.640,219 369.601,222	3	445.602,258 369.586,358	40.767
3	445.602,258 369.586,358	4	445.827,411 369.572,234	225.596
4	445.827,411 369.572,234	5	445.754,993 369.602,529	78.499
5	445.754,993 369.602,529	6	445.751,871 369.603,315	3.219

Punct început	X / Y	Punct sfârșit	X / Y	Lungime segment (** (m)
6	445.751,871 369.603,315	7	445.717,402 369.611,991	35.544
7	445.717,402 369.611,991	1	445.670,944 369.623,685	47.907

** Lungimile segmentelor sunt determinate în planul de proiecție Stereo 70 și sunt rotunjite la 1 milimetru.

*** Distanța dintre puncte este formată din segmente cumulate ce sunt mai mici decât valoarea 1 milimetru.

**DATE DESPRE IMOBILUL NR. 3433**

Oficiul de Cadastru și Publicitate Imobiliară VALCEA
 Biroul de Cadastru și Publicitate Imobiliară Ramnicu Valcea

A. Partea I. Descrierea imobilului

TEREN Extravilan

Adresa: Jud. Valcea, punctul Dalgu Trifoi

Nr. Crt	Nr cadastral Nr. topografic	Suprafața* (mp)	Observații / Referințe
A1	35467	3.571	Sector cadastral:23 Teren neimprejmuit;

B. Partea II. Proprietari și acte

Inscrieri privitoare la dreptul de proprietate și alte drepturi reale	Referințe
11963 / 28/02/2019	
Act Administrativ nr. 26243, din 04/02/2019 emis de Comisia judeteana Valcea;	
B1	A1
Intabulare, drept de PROPRIETATE, dobandit prin Lege, cota actuala 1/1, cota initiala 1/1	
1) STANI ION, LIPSA CNP;	

C. Partea III. SARCINI .

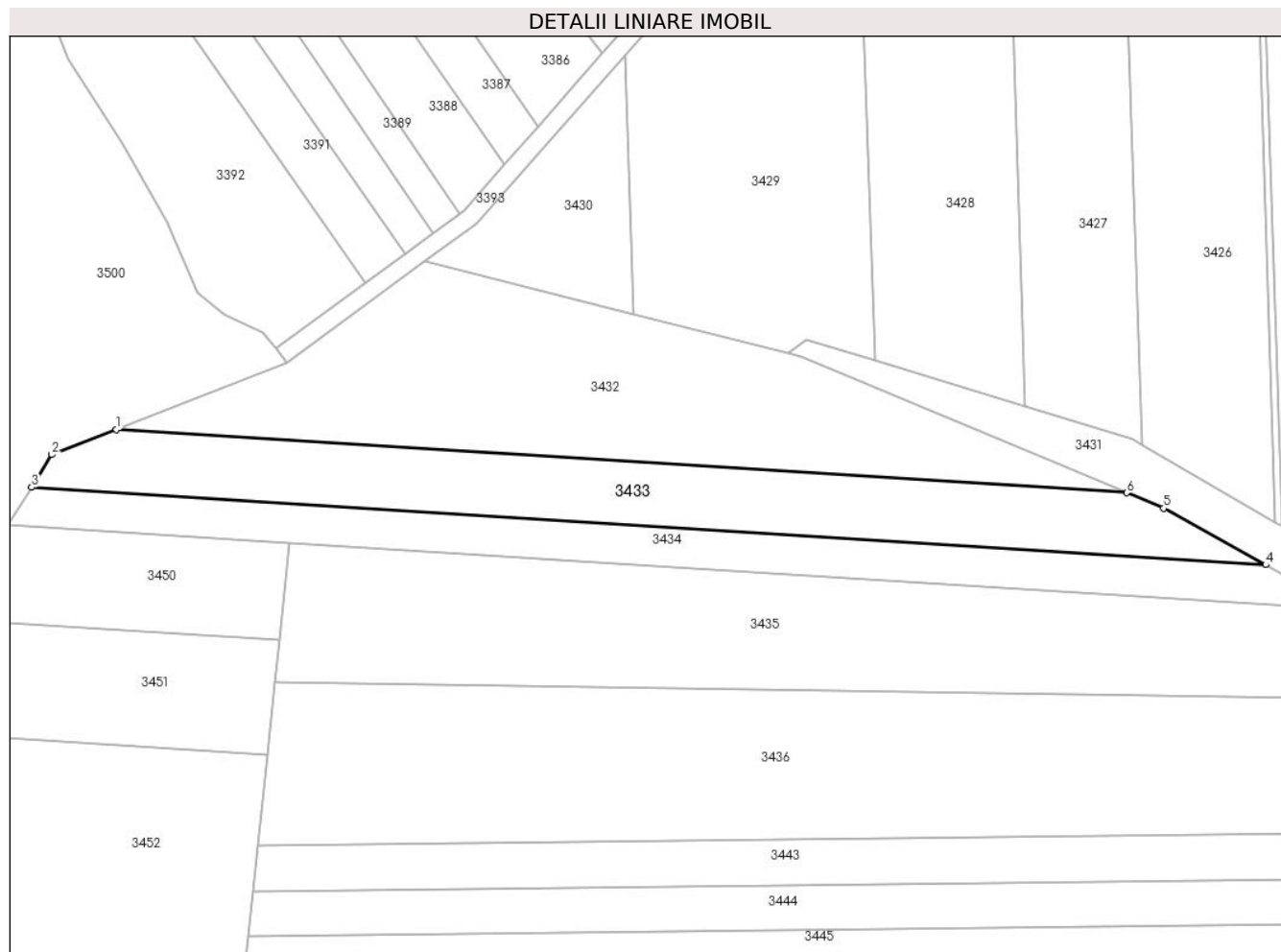
Inscrieri privind dezmembramintele dreptului de proprietate, drepturi reale de garanție și sarcini	Referințe
NU SUNT	

Anexa Nr. 1 La Partea I

Teren

Nr cadastral	Suprafața (mp)*	Observații / Referințe
35467	3.571	

* Suprafața este determinată în planul de proiecție Stereo 70.



Date referitoare la teren

Crt	Categorie folosință	Intra vilan	Suprafața (mp)	Tarla	Parcelă	Nr. topo	Observații / Referințe
1	arabil	NU	3.571	30	2	-	

Lungime Segmente

1) Valorile lungimilor segmentelor sunt obținute din proiecție în plan.

Punct început	X / Y	Punct sfârșit	X / Y	Lungime segment (** (m)
1	445.602,258 369.586,358	2	445.587,855 369.580,718	15.468
2	445.587,855 369.580,718	3	445.583,367 369.573,472	8.523
3	445.583,367 369.573,472	4	445.858,371 369.556,22	275.545
4	445.858,371 369.556,22	5	445.835,636 369.568,793	25.98
5	445.835,636 369.568,793	6	445.827,411 369.572,234	8.916

Punct început	X / Y	Punct sfârșit	X / Y	Lungime segment (** (m)
6	445.827,411 369.572,234	1	445.602,258 369.586,358	225.596

** Lungimile segmentelor sunt determinate în planul de proiecție Stereo 70 și sunt rotunjite la 1 milimetru.

*** Distanța dintre puncte este formată din segmente cumulate ce sunt mai mici decât valoarea 1 milimetru.

**DATE DESPRE IMOBILUL NR. 3434**

Oficiul de Cadastru și Publicitate Imobiliară VALCEA
Biroul de Cadastru și Publicitate Imobiliară Ramnicu Valcea

A. Partea I. Descrierea imobilului

TEREN Extravilan

Adresa: Jud. Valcea

Nr. Crt	Nr cadastral Nr. topografic	Suprafața* (mp)	Observații / Referințe
A1		2.498	Sector cadastral:23 Teren neimprejmuit;

B. Partea II. Proprietari și acte

Inscrieri privitoare la dreptul de proprietate și alte drepturi reale	Referințe
/	
Act Administrativ nr. 1032/46386, din 19/09/2002 emis de CJSDPAT VALCEA (TITLU DE PROPRIETATE;);	
B1	A1
Intabulare, drept de PROPRIETATE, dobandit prin Reconstituire, cota actuala 1/1, cota initiala 1/1	
1) POPA I. ILEANA DEFUNCT:Da	

C. Partea III. SARCINI .

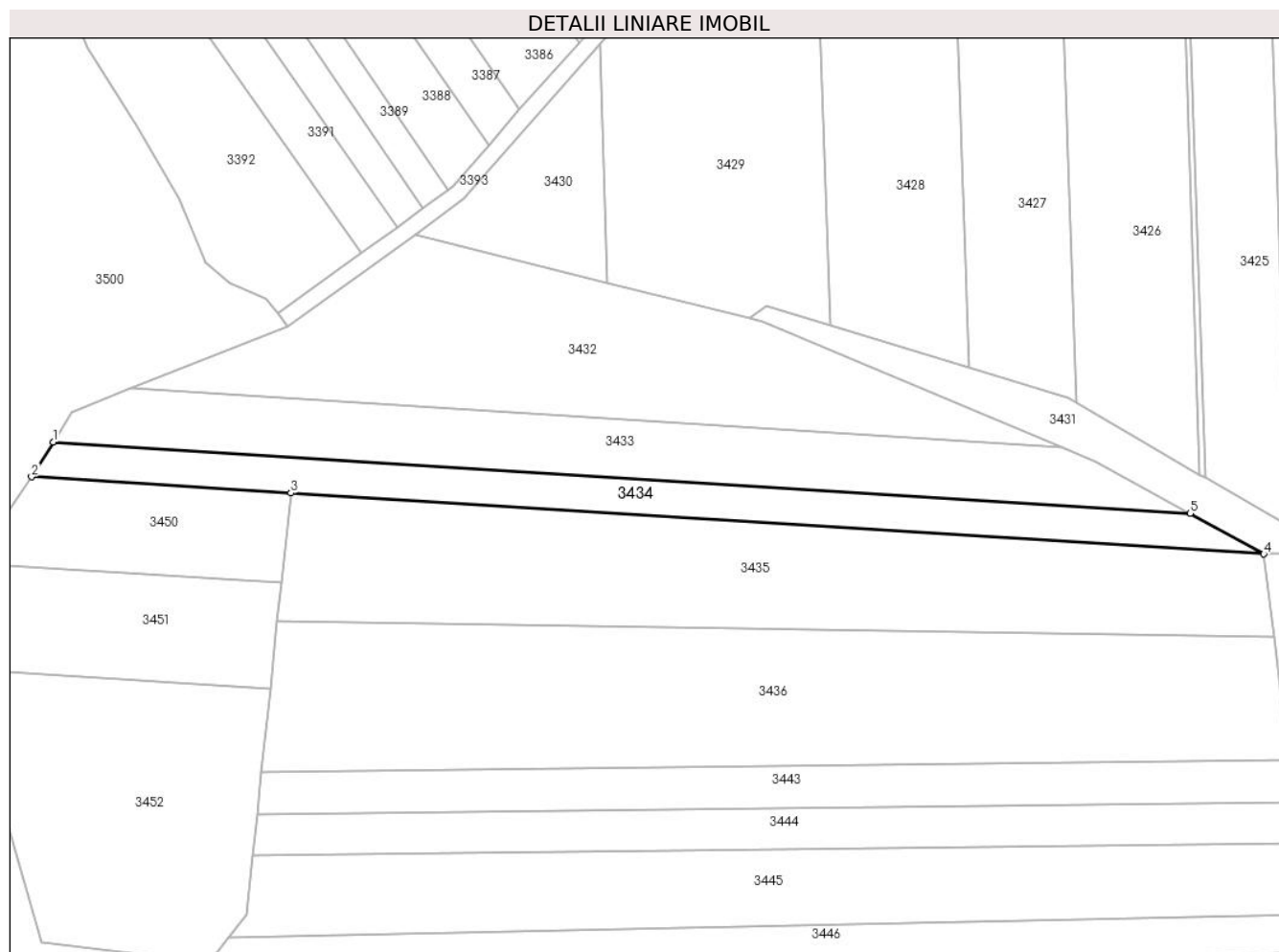
Inscrieri privind dezmembramintele dreptului de proprietate, drepturi reale de garanție și sarcini	Referințe
NU SUNT	

Anexa Nr. 1 La Partea I

Teren

Nr cadastral	Suprafața (mp)*	Observații / Referințe
	2.498	

* Suprafața este determinată în planul de proiecție Stereo 70.



Date referitoare la teren

Crt	Categorie folosință	Intra vilan	Suprafața (mp)	Tarla	Parcelă	Nr. topo	Observații / Referințe
1	arabil	NU	2.498	30	3	-	

Lungime Segmente

1) Valorile lungimilor segmentelor sunt obținute din proiecție în plan.

Punct început	X / Y	Punct sfârșit	X / Y	Lungime segment (** (m)
1	445.583,367 369.573,472	2	445.578,17 369.565,079	9.872
2	445.578,17 369.565,079	3	445.640,875 369.561,145	62.828
3	445.640,875 369.561,145	4	445.876,157 369.546,386	235.744
4	445.876,157 369.546,386	5	445.858,371 369.556,22	20.324
5	445.858,371 369.556,22	1	445.583,367 369.573,472	275.545

**** Lungimile segmentelor sunt determinate în planul de proiecție Stereo 70 și sunt rotunjite la 1 milimetru.**

***** Distanța dintre puncte este formată din segmente cumulate ce sunt mai mici decât valoarea 1 milimetru.**

**DATE DESPRE IMOBILUL NR. 3435**

Oficiul de Cadastru și Publicitate Imobiliară VALCEA
Biroul de Cadastru și Publicitate Imobiliară Ramnicu Valcea

A. Partea I. Descrierea imobilului

TEREN Extravilan

Adresa: Jud. Valcea

Nr. Crt	Nr cadastral Nr. topografic	Suprafața* (mp)	Observații / Referințe
A1		6.075	Sector cadastral:23 Teren neimprejmuit;

B. Partea II. Proprietari și acte

Inscrieri privitoare la dreptul de proprietate și alte drepturi reale	Referințe
/	
Hotarare Judecatoreasca nr. 2828, din 25/09/2012 emis de JUDECATORIA DRAGASANI (SENTINTA CIVILA;);	
B1	A1
Intabulare, drept de PROPRIETATE, dobandit prin Hotarare Judecatoreasca, cota actuala 1/1, cota initiala 1/1 1) BUGEAC CONSTANTIN	

C. Partea III. SARCINI .

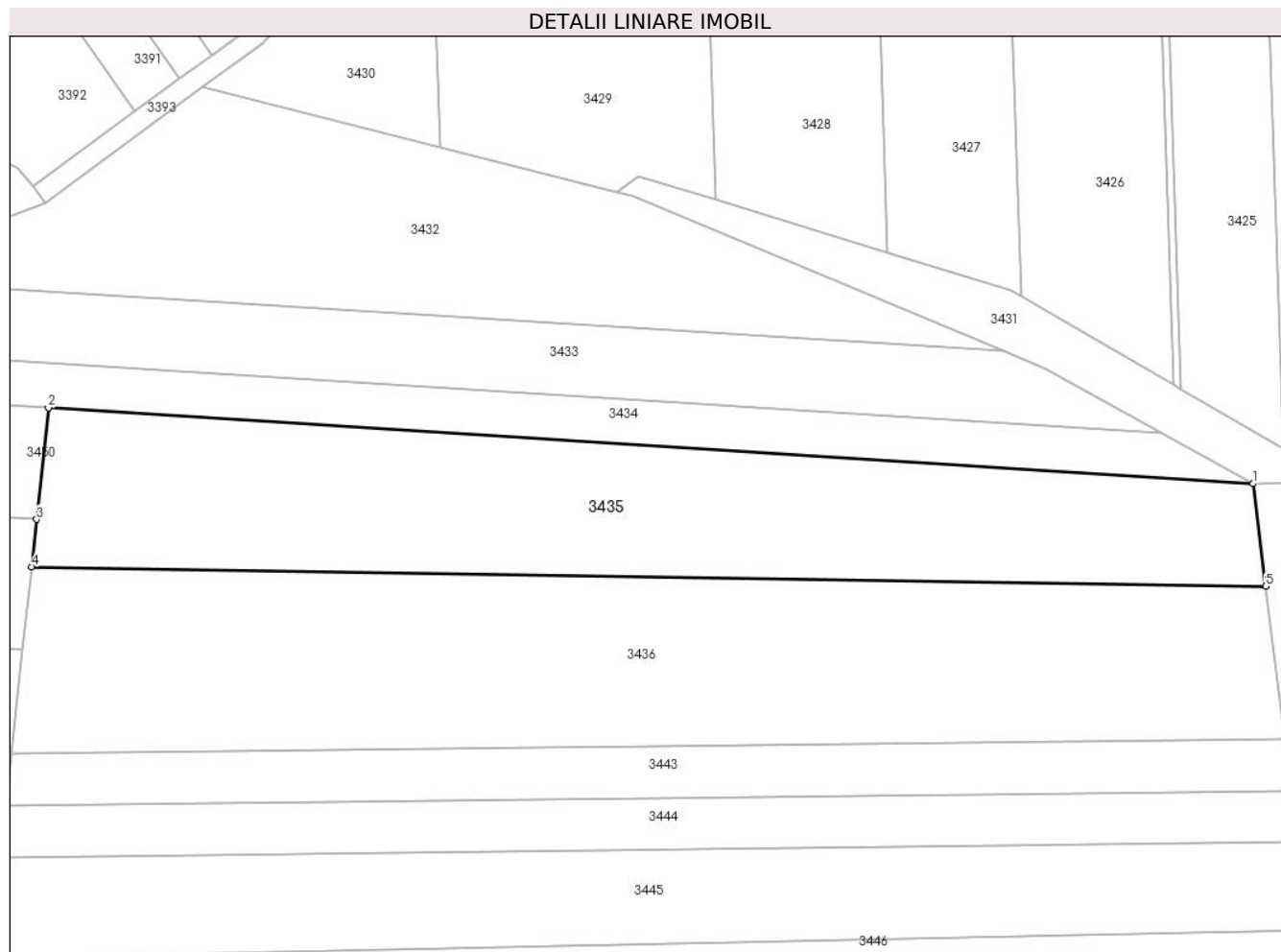
Inscrieri privind dezmembramintele dreptului de proprietate, drepturi reale de garanție și sarcini	Referințe
NU SUNT	

Anexa Nr. 1 La Partea I

Teren

Nr cadastral	Suprafața (mp)*	Observații / Referințe
	6.075	

* Suprafața este determinată în planul de proiecție Stereo 70.



Date referitoare la teren

Crt	Categorie folosință	Intravilan	Suprafața (mp)	Tarla	Parcelă	Nr. topo	Observații / Referințe
1	arabil	NU	6.075	30	4/4	-	

Lungime Segmente

1) Valorile lungimilor segmentelor sunt obținute din proiecție în plan.

Punct început	X / Y	Punct sfârșit	X / Y	Lungime segment (** (m)
1	445.876,157 369.546,386	2	445.640,875 369.561,145	235.744
2	445.640,875 369.561,145	3	445.638,579 369.539,41	21.856
3	445.638,579 369.539,41	4	445.637,604 369.530,182	9.279
4	445.637,604 369.530,182	5	445.878,632 369.526,364	241.058
5	445.878,632 369.526,364	1	445.876,157 369.546,386	20.174

**** Lungimile segmentelor sunt determinate în planul de proiecție Stereo 70 și sunt rotunjite la 1 milimetru.**

***** Distanța dintre puncte este formată din segmente cumulate ce sunt mai mici decât valoarea 1 milimetru.**

**DATE DESPRE IMOBILUL NR. 3436**

Oficiul de Cadastru și Publicitate Imobiliară VALCEA
Biroul de Cadastru și Publicitate Imobiliară Ramnicu Valcea

A. Partea I. Descrierea imobilului

TEREN Extravilan

Adresa: Jud. Valcea

Nr. Crt	Nr cadastral Nr. topografic	Suprafața* (mp)	Observații / Referințe
A1		8.100	Sector cadastral:23 Teren neimprejmuit;

B. Partea II. Proprietari și acte

Inscrieri privitoare la dreptul de proprietate și alte drepturi reale	Referințe
/	
Act Administrativ nr. 513/46454, din 19/06/1998 emis de CJSDPAT VALCEA (TITLU DE PROPRIETATE;);	
B1	A1
Intabulare, drept de PROPRIETATE, dobandit prin Reconstituire, cota actuala 1/1, cota initiala 1/1	
1) VACAROIU GHEORGHE DEFUNCT:Da	

C. Partea III. SARCINI .

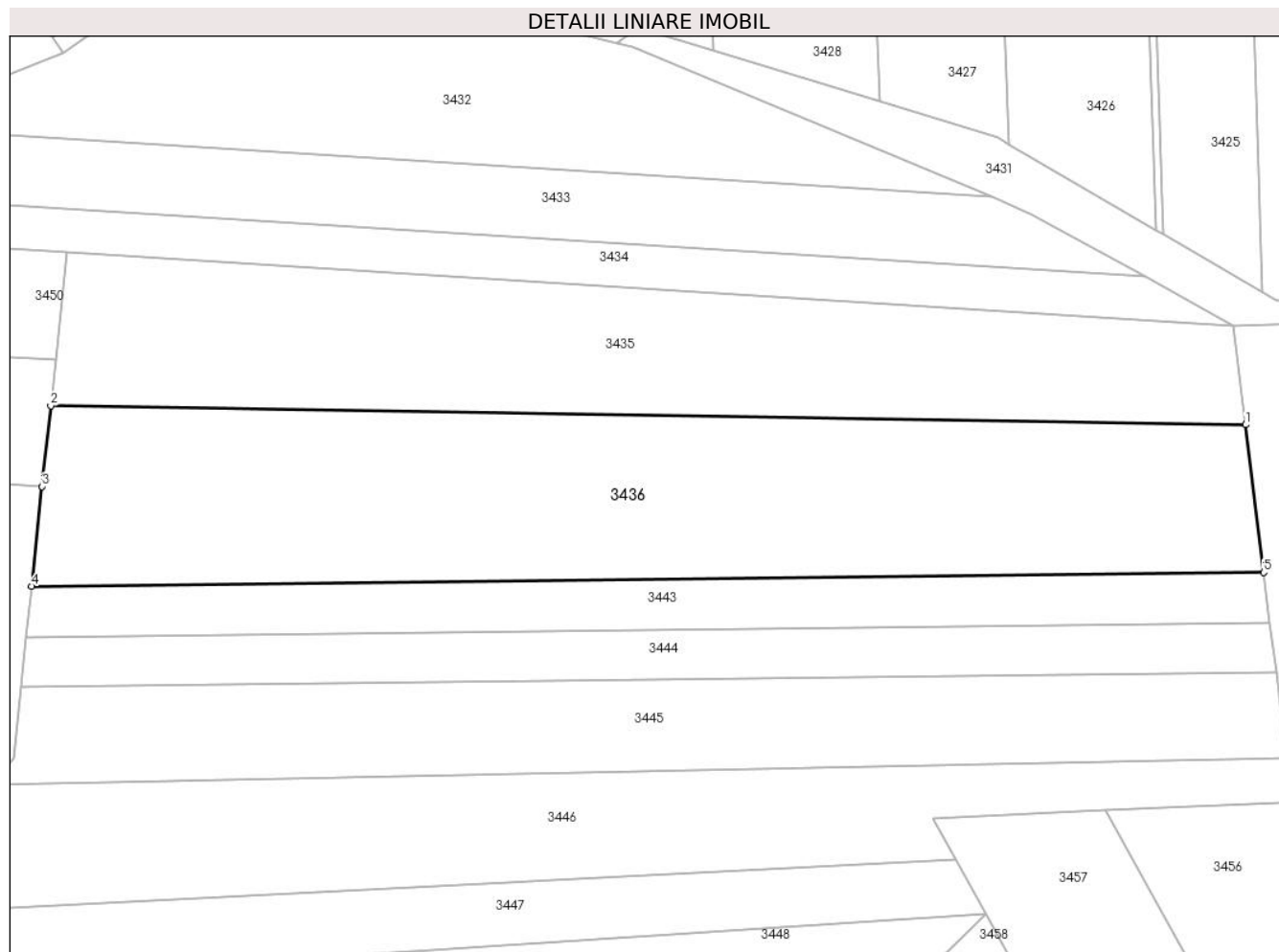
Inscrieri privind dezmembramintele dreptului de proprietate, drepturi reale de garanție și sarcini	Referințe
NU SUNT	

Anexa Nr. 1 La Partea I

Teren

Nr cadastral	Suprafața (mp)*	Observații / Referințe
	8.100	

* Suprafața este determinată în planul de proiecție Stereo 70.



Date referitoare la teren

Crt	Categorie folosință	Intravilan	Suprafața (mp)	Tarla	Parcelă	Nr. topo	Observații / Referințe
1	arabil	NU	8.100	30	4/5	-	

Lungime Segmente

1) Valorile lungimilor segmentelor sunt obținute din proiecție în plan.

Punct început	X / Y	Punct sfârșit	X / Y	Lungime segment (** (m)
1	445.878,632 369.526,364	2	445.637,604 369.530,182	241.058
2	445.637,604 369.530,182	3	445.635,885 369.513,914	16.359
3	445.635,885 369.513,914	4	445.633,758 369.493,775	20.251
4	445.633,758 369.493,775	5	445.882,313 369.496,591	248.571
5	445.882,313 369.496,591	1	445.878,632 369.526,364	30.0

**** Lungimile segmentelor sunt determinate în planul de proiecție Stereo 70 și sunt rotunjite la 1 milimetru.**

***** Distanța dintre puncte este formată din segmente cumulate ce sunt mai mici decât valoarea 1 milimetru.**

**DATE DESPRE IMOBILUL NR. 3437**

Oficiul de Cadastru și Publicitate Imobiliară VALCEA
Biroul de Cadastru și Publicitate Imobiliară Ramnicu Valcea

A. Partea I. Descrierea imobilului

TEREN Extravilan

Adresa: Jud. Valcea

Nr. Crt	Nr cadastral Nr. topografic	Suprafața* (mp)	Observații / Referințe
A1		5.159	Sector cadastral:23 Teren neimprejmuit;

B. Partea II. Proprietari și acte

Inscrieri privitoare la dreptul de proprietate și alte drepturi reale	Referințe
/	
Act Administrativ nr. 250/28735, din 24/06/1996 emis de CJSDPAT VALCEA (TITLU DE PROPRIETATE;);	
B1	A1
Intabulare, drept de PROPRIETATE, dobandit prin Reconstituire, cota actuala 1/1, cota initiala 1/1	
1) NĂFLIU GHEORGHE, LIPSA CNP;	

C. Partea III. SARCINI .

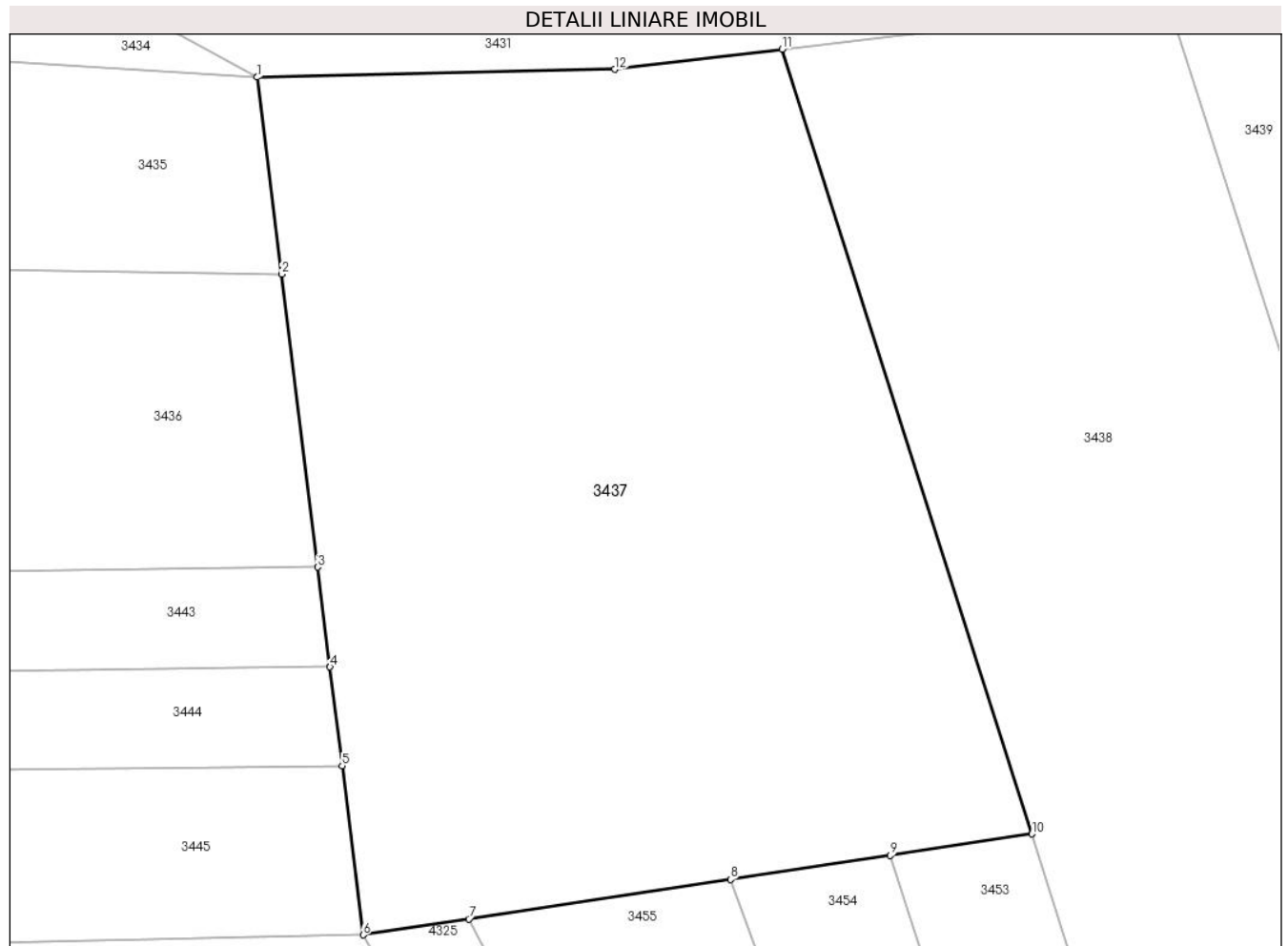
Inscrieri privind dezmembramintele dreptului de proprietate, drepturi reale de garanție și sarcini	Referințe
NU SUNT	

Anexa Nr. 1 La Partea I

Teren

Nr cadastral	Suprafața (mp)*	Observații / Referințe
	5.159	

* Suprafața este determinată în planul de proiecție Stereo 70.



Date referitoare la teren

Crt	Categorie folosință	Intravilan	Suprafața (mp)	Tarla	Parcelă	Nr. topo	Observații / Referințe
1	arabil	NU	5.159	30	4/6	-	

Lungime Segmente

1) Valorile lungimilor segmentelor sunt obținute din proiecție în plan.

Punct început	X / Y	Punct sfârșit	X / Y	Lungime segment (** (m)
1	445.876,157 369.546,386	2	445.878,632 369.526,364	20.174
2	445.878,632 369.526,364	3	445.882,313 369.496,591	30.0
3	445.882,313 369.496,591	4	445.883,568 369.486,442	10.226
4	445.883,568 369.486,442	5	445.884,811 369.476,386	10.133
5	445.884,811 369.476,386	6	445.886,935 369.459,208	17.309

Punct început	X / Y	Punct sfârșit	X / Y	Lungime segment (** (m)
6	445.886,935 369.459,208	7	445.897,702 369.460,831	10.889
7	445.897,702 369.460,831	8	445.924,342 369.464,848	26.941
8	445.924,342 369.464,848	9	445.940,601 369.467,3	16.443
9	445.940,601 369.467,3	10	445.954,999 369.469,471	14.561
10	445.954,999 369.469,471	11	445.929,585 369.549,238	83.718
11	445.929,585 369.549,238	12	445.912,562 369.547,198	17.145
12	445.912,562 369.547,198	1	445.876,157 369.546,386	36.414

** Lungimile segmentelor sunt determinate în planul de proiecție Stereo 70 și sunt rotunjite la 1 milimetru.

*** Distanța dintre puncte este formată din segmente cumulate ce sunt mai mici decât valoarea 1 milimetru.

**DATE DESPRE IMOBILUL NR. 3438**

Oficiul de Cadastru și Publicitate Imobiliară VALCEA
Biroul de Cadastru și Publicitate Imobiliară Ramnicu Valcea

A. Partea I. Descrierea imobilului

TEREN Extravilan

Adresa: Jud. Valcea

Nr. Crt	Nr cadastral Nr. topografic	Suprafața* (mp)	Observații / Referințe
A1		6.858	Sector cadastral:23 Teren neimprejmit;

B. Partea II. Proprietari și acte

Inscrieri privitoare la dreptul de proprietate și alte drepturi reale	Referințe
/	
Act Administrativ nr. 401/50592, din 03/11/1997 emis de CJSDPAT VALCEA (TITLU DE PROPRIETATE;);	
B1	A1
Intabulare, drept de PROPRIETATE, dobandit prin Reconstituire, cota actuala 1/1, cota initiala 1/1	
1) ROBITU M. CONSTANTIN, LIPSA CNP;	
2) ROBITU M. PETRE DEFUNCT:Da	
3) ROBITU M. MARIN, LIPSA CNP;	

C. Partea III. SARCINI .

Inscrieri privind dezmembramintele dreptului de proprietate, drepturi reale de garanție și sarcini	Referințe
NU SUNT	

Anexa Nr. 1 La Partea I

Teren

Nr cadastral	Suprafața (mp)*	Observații / Referințe
	6.858	

* Suprafața este determinată în planul de proiecție Stereo 70.



Date referitoare la teren

Crt	Categorie folosință	Intravilan	Suprafața (mp)	Tarla	Parcelă	Nr. topo	Observații / Referințe
1	arabil	NU	6.858	30	4/7	-	

Lungime Segmente

1) Valorile lungimilor segmentelor sunt obținute din proiecție în plan.

Punct început	X / Y	Punct sfârșit	X / Y	Lungime segment (** (m)
1	445.989,256 369.361,95	2	446.005,067 369.387,861	30.354
2	446.005,067 369.387,861	3	446.016,335 369.405,243	20.715
3	446.016,335 369.405,243	4	445.968,954 369.553,956	156.079
4	445.968,954 369.553,956	5	445.929,585 369.549,238	39.651
5	445.929,585 369.549,238	6	445.954,999 369.469,471	83.718

Punct început	X / Y	Punct sfârșit	X / Y	Lungime segment (** (m)
6	445.954,999 369.469,471	1	445.989,256 369.361,95	112.846

** Lungimile segmentelor sunt determinate în planul de proiecție Stereo 70 și sunt rotunjite la 1 milimetru.

*** Distanța dintre puncte este formată din segmente cumulate ce sunt mai mici decât valoarea 1 milimetru.

**DATE DESPRE IMOBILUL NR. 3439**

Oficiul de Cadastru și Publicitate Imobiliară VALCEA
Biroul de Cadastru și Publicitate Imobiliară Ramnicu Valcea

A. Partea I. Descrierea imobilului

TEREN Extravilan

Adresa: Jud. Valcea

Nr. Crt	Nr cadastral Nr. topografic	Suprafața* (mp)	Observații / Referințe
A1		5.278	Sector cadastral:23 Teren neimprejmuit;

B. Partea II. Proprietari și acte

Inscrieri privitoare la dreptul de proprietate și alte drepturi reale	Referințe
/	
Act Administrativ nr. 482/50592, din 03/11/1997 emis de CJSDPAT VALCEA (TITLU DE PROPRIETATE;);	
B1	A1
Intabulare, drept de PROPRIETATE, dobandit prin Reconstituire, cota actuala 1/1, cota initiala 1/1 1) ROBITU D. ION, LIPSA CNP;	

C. Partea III. SARCINI .

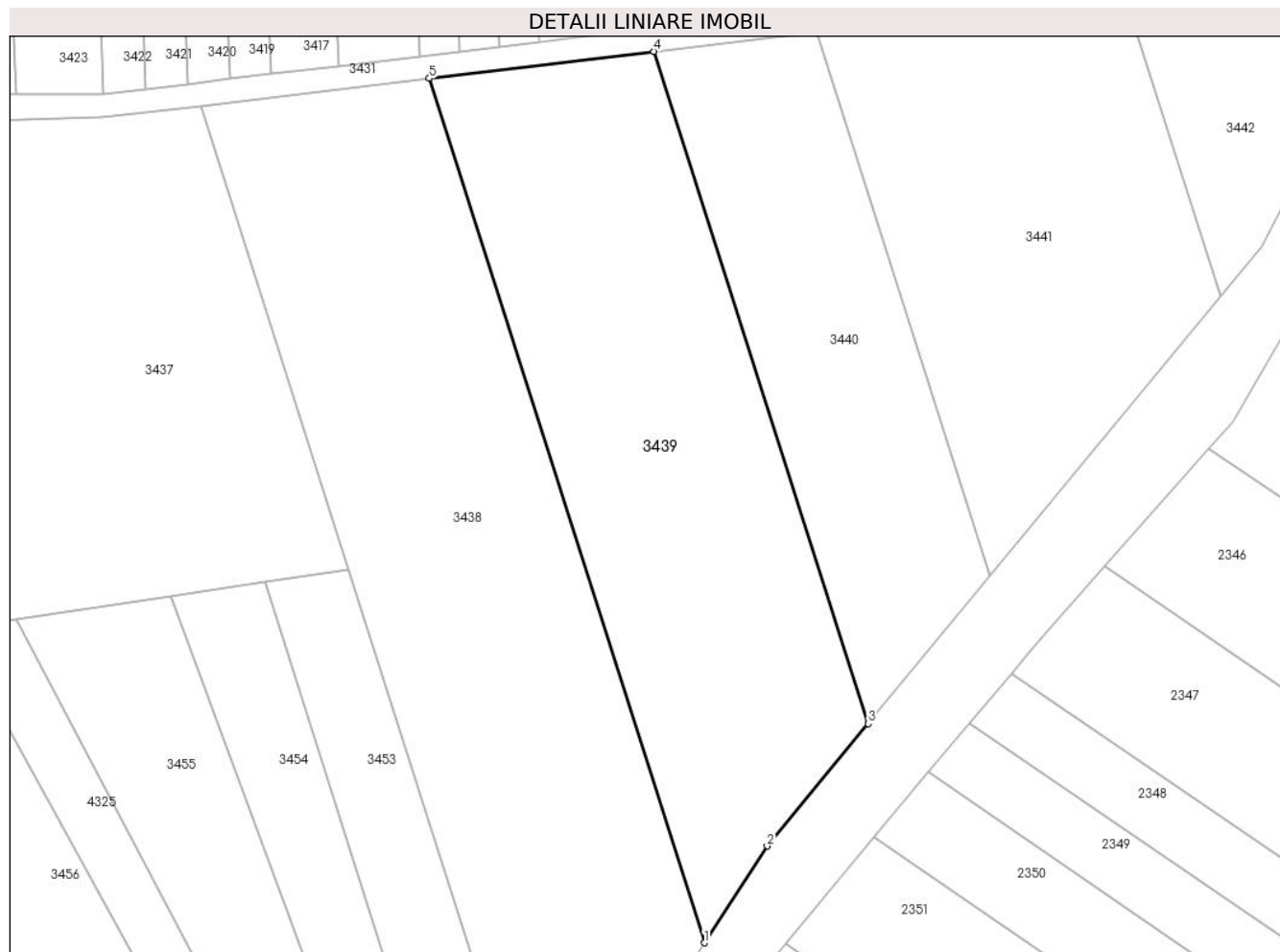
Inscrieri privind dezmembramintele dreptului de proprietate, drepturi reale de garanție și sarcini	Referințe
NU SUNT	

Anexa Nr. 1 La Partea I

Teren

Nr cadastral	Suprafața (mp)*	Observații / Referințe
	5.278	

* Suprafața este determinată în planul de proiecție Stereo 70.



Date referitoare la teren

Crt	Categorie folosință	Intravilan	Suprafața (mp)	Tarla	Parcelă	Nr. topo	Observații / Referințe
1	arabil	NU	5.278	30	4/8	-	

Lungime Segmente

1) Valorile lungimilor segmentelor sunt obținute din proiecție în plan.

Punct început	X / Y	Punct sfârșit	X / Y	Lungime segment (** (m)
1	446.016,335 369.405,243	2	446.027,127 369.421,891	19.84
2	446.027,127 369.421,891	3	446.044,49 369.442,93	27.278
3	446.044,49 369.442,93	4	446.007,639 369.558,592	121.391
4	446.007,639 369.558,592	5	445.968,954 369.553,956	38.962
5	445.968,954 369.553,956	1	446.016,335 369.405,243	156.079

**** Lungimile segmentelor sunt determinate în planul de proiecție Stereo 70 și sunt rotunjite la 1 milimetru.**

***** Distanța dintre puncte este formată din segmente cumulate ce sunt mai mici decât valoarea 1 milimetru.**

**DATE DESPRE IMOBILUL NR. 3440**

Oficiul de Cadastru și Publicitate Imobiliară VALCEA
Biroul de Cadastru și Publicitate Imobiliară Ramnicu Valcea

A. Partea I. Descrierea imobilului

TEREN Extravilan

Adresa: Jud. Valcea

Nr. Crt	Nr cadastral Nr. topografic	Suprafața* (mp)	Observații / Referințe
A1		3.041	Sector cadastral:23 Teren neimprejmuit;

B. Partea II. Proprietari și acte

Inscrieri privitoare la dreptul de proprietate și alte drepturi reale		Referințe
/		
Act Administrativ nr. 396/50857, din 11/03/1997 emis de CJSDPAT VALCEA (TITLU DE PROPRIETATE;);		
B1	Intabulare, drept de PROPRIETATE, dobandit prin Reconstituire, cota actuala 1/1, cota initiala 1/1 1) PĂNOIU G. ION, LIPSA CNP; 2) BĂIȚĂ GHEORGHÎȚA, LIPSA CNP;	A1

C. Partea III. SARCINI .

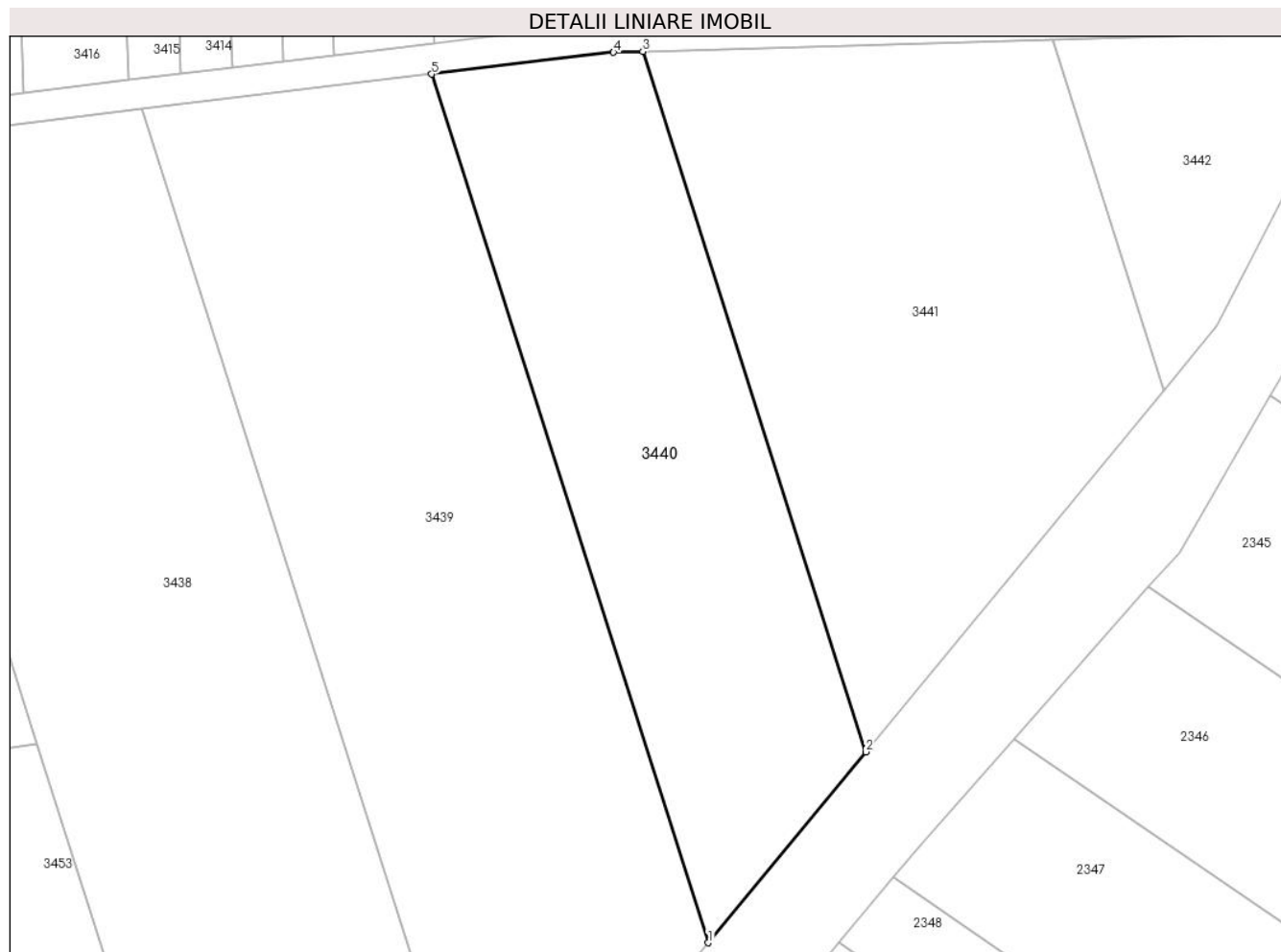
Inscrieri privind dezmembramintele dreptului de proprietate, drepturi reale de garanție și sarcini	Referințe
NU SUNT	

Anexa Nr. 1 La Partea I

Teren

Nr cadastral	Suprafaţa (mp)*	Observații / Referințe
	3.041	

* Suprafața este determinată în planul de proiecție Stereo 70.



Date referitoare la teren

Crt	Categorie folosință	Intravilan	Suprafața (mp)	Tarla	Parcelă	Nr. topo	Observații / Referințe
1	arabil	NU	3.041	30	4/9	-	

Lungime Segmente

1) Valorile lungimilor segmentelor sunt obținute din proiecție în plan.

Punct început	X / Y	Punct sfârșit	X / Y	Lungime segment (** (m)
1	446.044,49 369.442,93	2	446.065,463 369.468,342	32.949
2	446.065,463 369.468,342	3	446.035,748 369.561,61	97.887
3	446.035,748 369.561,61	4	446.031,864 369.561,495	3.886
4	446.031,864 369.561,495	5	446.007,639 369.558,592	24.398
5	446.007,639 369.558,592	1	446.044,49 369.442,93	121.391

**** Lungimile segmentelor sunt determinate în planul de proiecție Stereo 70 și sunt rotunjite la 1 milimetru.**

***** Distanța dintre puncte este formată din segmente cumulate ce sunt mai mici decât valoarea 1 milimetru.**

**DATE DESPRE IMOBILUL NR. 3441**

Oficiul de Cadastru și Publicitate Imobiliară VALCEA
Biroul de Cadastru și Publicitate Imobiliară Ramnicu Valcea

A. Partea I. Descrierea imobilului

TEREN Extravilan

Adresa: Jud. Valcea

Nr. Crt	Nr cadastral Nr. topografic	Suprafața* (mp)	Observații / Referințe
A1		3.857	Sector cadastral:23 Teren neimprejmuit;

B. Partea II. Proprietari și acte

Inscrieri privitoare la dreptul de proprietate și alte drepturi reale	Referințe
/	
Act Administrativ nr. 411/50592, din 03/11/1997 emis de CJSDPAT VALCEA (TITLU DE PROPRIETATE;);	
B1	A1
Intabulare, drept de PROPRIETATE, dobandit prin Reconstituire, cota actuala 1/1, cota initiala 1/1 1) ȘERBAN F. MARIN, LIPSA CNP;	

C. Partea III. SARCINI .

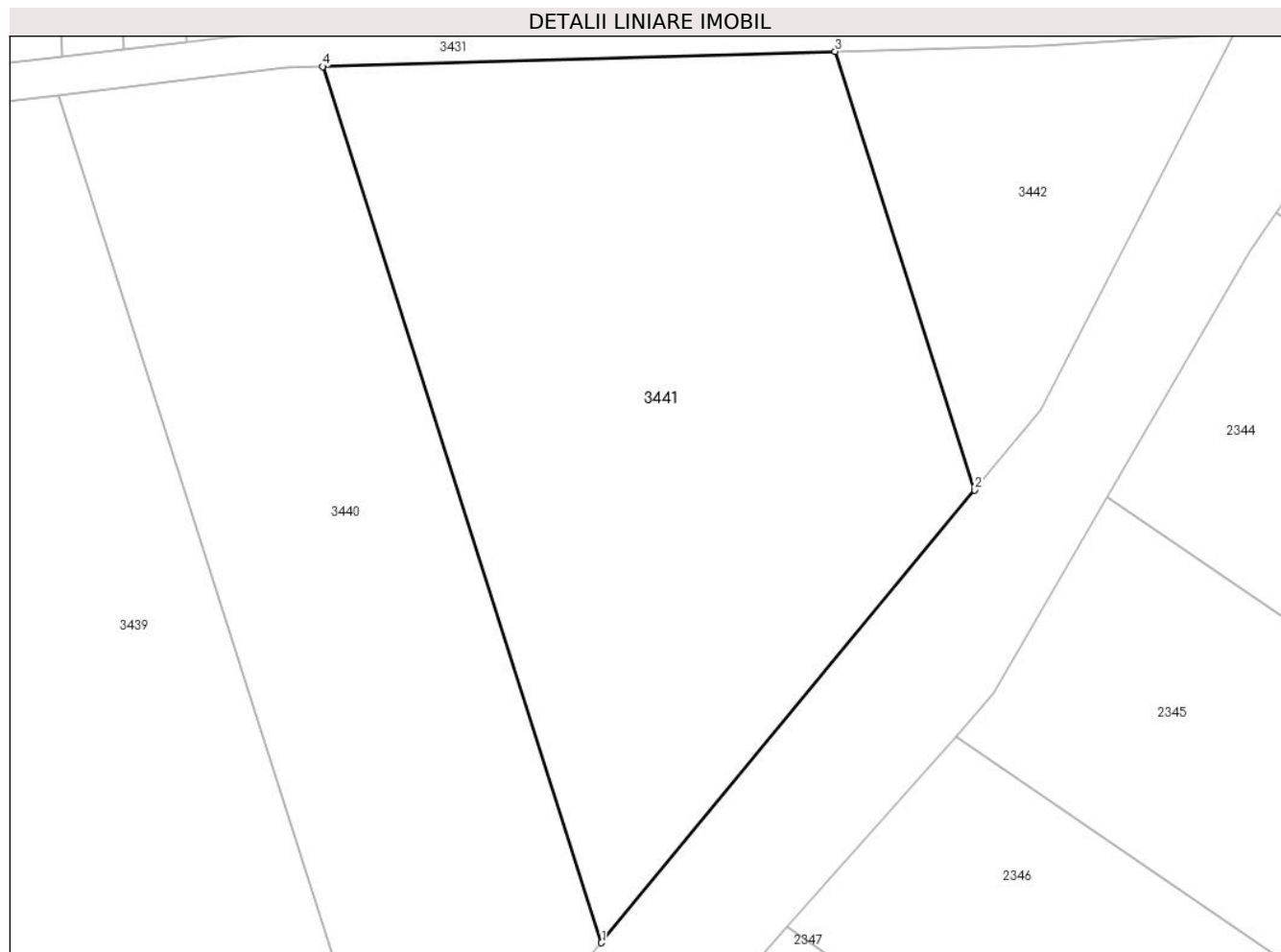
Inscrieri privind dezmembramintele dreptului de proprietate, drepturi reale de garanție și sarcini	Referințe
NU SUNT	

Anexa Nr. 1 La Partea I

Teren

Nr cadastral	Suprafața (mp)*	Observații / Referințe
	3.857	

* Suprafața este determinată în planul de proiecție Stereo 70.



Date referitoare la teren

Crt	Categorie folosință	Intravilan	Suprafața (mp)	Tarla	Parcelă	Nr. topo	Observații / Referințe
1	arabil	NU	3.857	30	4/10	-	

Lungime Segmente

1) Valorile lungimilor segmentelor sunt obținute din proiecție în plan.

Punct început	X / Y	Punct sfârșit	X / Y	Lungime segment (** (m)
1	446.065,463 369.468,342	2	446.105,227 369.516,524	62.471
2	446.105,227 369.516,524	3	446.090,35 369.563,219	49.008
3	446.090,35 369.563,219	4	446.035,748 369.561,61	54.626
4	446.035,748 369.561,61	1	446.065,463 369.468,342	97.887

** Lungimile segmentelor sunt determinate în planul de proiecție Stereo 70 și sunt rotunjite la 1 milimetru.

***** Distanţa dintre puncte este formată din segmente cumulate ce sunt mai mici decât valoarea 1 milimetru.**

**DATE DESPRE IMOBILUL NR. 3442**

Oficiul de Cadastru și Publicitate Imobiliară VALCEA
Biroul de Cadastru și Publicitate Imobiliară Ramnicu Valcea

A. Partea I. Descrierea imobilului

TEREN Extravilan

Adresa: Jud. Valcea

Nr. Crt	Nr cadastral Nr. topografic	Suprafața* (mp)	Observații / Referințe
A1		1.053	Sector cadastral:23 Teren neimprejmut;

B. Partea II. Proprietari și acte

Inscrieri privitoare la dreptul de proprietate și alte drepturi reale	Referințe
/	
Act Administrativ nr. 545/46454, din 09/03/1999 emis de CJSDPAT VALCEA (TITLU DE PROPRIETATE;);	
B1	A1
Intabulare, drept de PROPRIETATE, dobandit prin Reconstituire, cota actuala 1/1, cota initiala 1/1	
1) DINĂ D. CONSTANTIN , LIPSA CNP;	
2) DINĂ D. NICOLAE , LIPSA CNP;	
3) VĂCĂROIU I. MARIA , LIPSA CNP;	

C. Partea III. SARCINI .

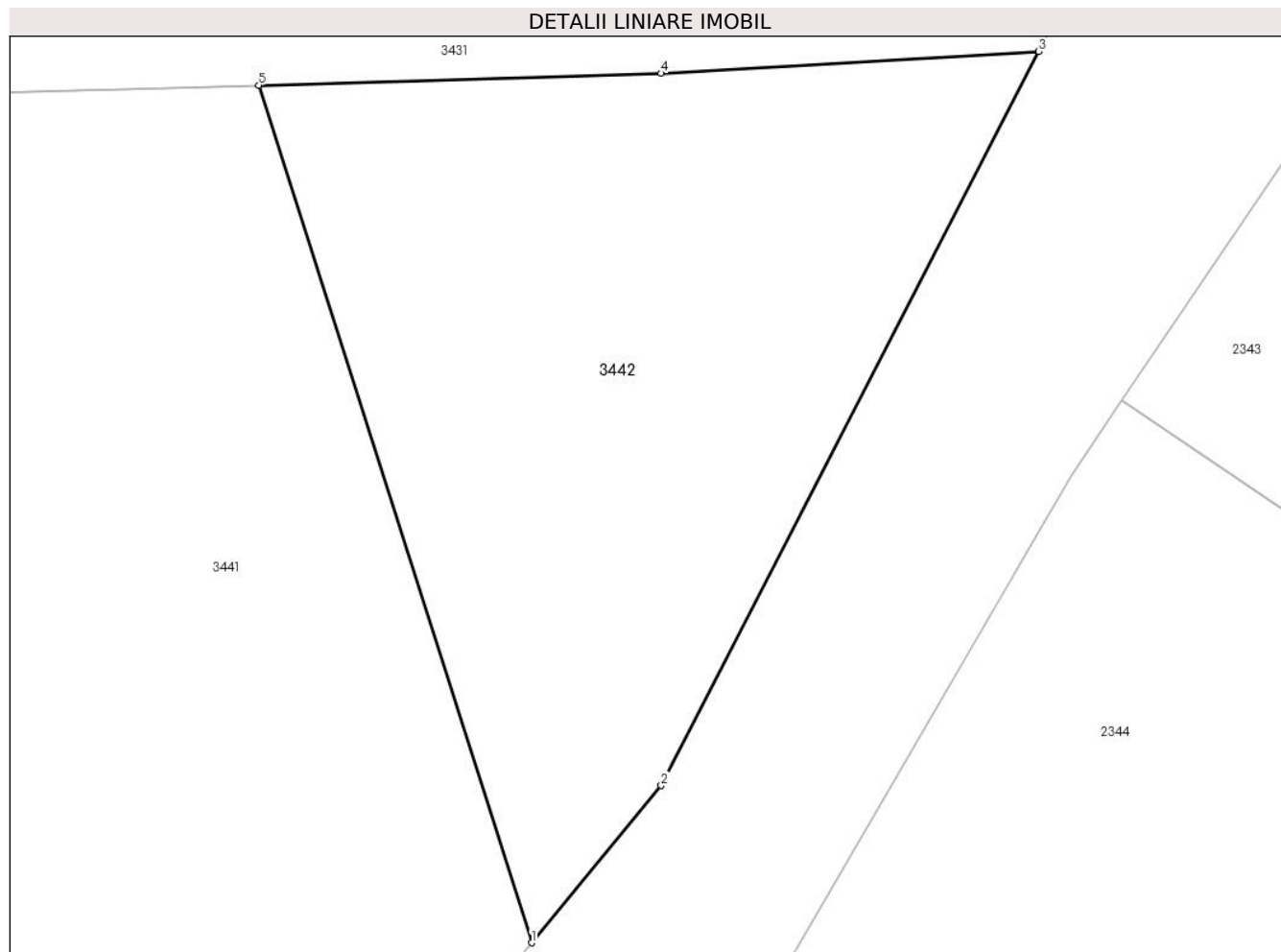
Inscrieri privind dezmembramintele dreptului de proprietate, drepturi reale de garanție și sarcini	Referințe
NU SUNT	

Anexa Nr. 1 La Partea I

Teren

Nr cadastral	Suprafața (mp)*	Observații / Referințe
	1.053	

* Suprafața este determinată în planul de proiecție Stereo 70.



Date referitoare la teren

Crt	Categorie folosință	Intravilan	Suprafața (mp)	Tarla	Parcelă	Nr. topo	Observații / Referințe
1	arabil	NU	1.053	30	4/11	-	

Lungime Segmente

1) Valorile lungimilor segmentelor sunt obținute din proiecție în plan.

Punct început	X / Y	Punct sfârșit	X / Y	Lungime segment (** (m)
1	446.105,227 369.516,524	2	446.112,294 369.525,087	11.103
2	446.112,294 369.525,087	3	446.132,86 369.565,06	44.953
3	446.132,86 369.565,06	4	446.112,282 369.563,865	20.613
4	446.112,282 369.563,865	5	446.090,35 369.563,219	21.942
5	446.090,35 369.563,219	1	446.105,227 369.516,524	49.008

**** Lungimile segmentelor sunt determinate în planul de proiecție Stereo 70 și sunt rotunjite la 1 milimetru.**

***** Distanța dintre puncte este formată din segmente cumulate ce sunt mai mici decât valoarea 1 milimetru.**

**DATE DESPRE IMOBILUL NR. 3443**

Oficiul de Cadastru și Publicitate Imobiliară VALCEA
Biroul de Cadastru și Publicitate Imobiliară Ramnicu Valcea

A. Partea I. Descrierea imobilului

TEREN Extravilan

Adresa: Jud. Valcea

Nr. Crt	Nr cadastral Nr. topografic	Suprafața* (mp)	Observații / Referințe
A1		2.538	Sector cadastral:23 Teren neimprejmuit;

B. Partea II. Proprietari și acte

Inscrieri privitoare la dreptul de proprietate și alte drepturi reale	Referințe
/	
Act Administrativ nr. 336/50857, din 11/03/1997 emis de CJSDPAT VALCEA (TITLU DE PROPRIETATE;);	
B1	A1
Intabulare, drept de PROPRIETATE, dobandit prin Reconstituire, cota actuala 1/1, cota initiala 1/1 1) ANTONIE ION , LIPSA CNP;	

C. Partea III. SARCINI .

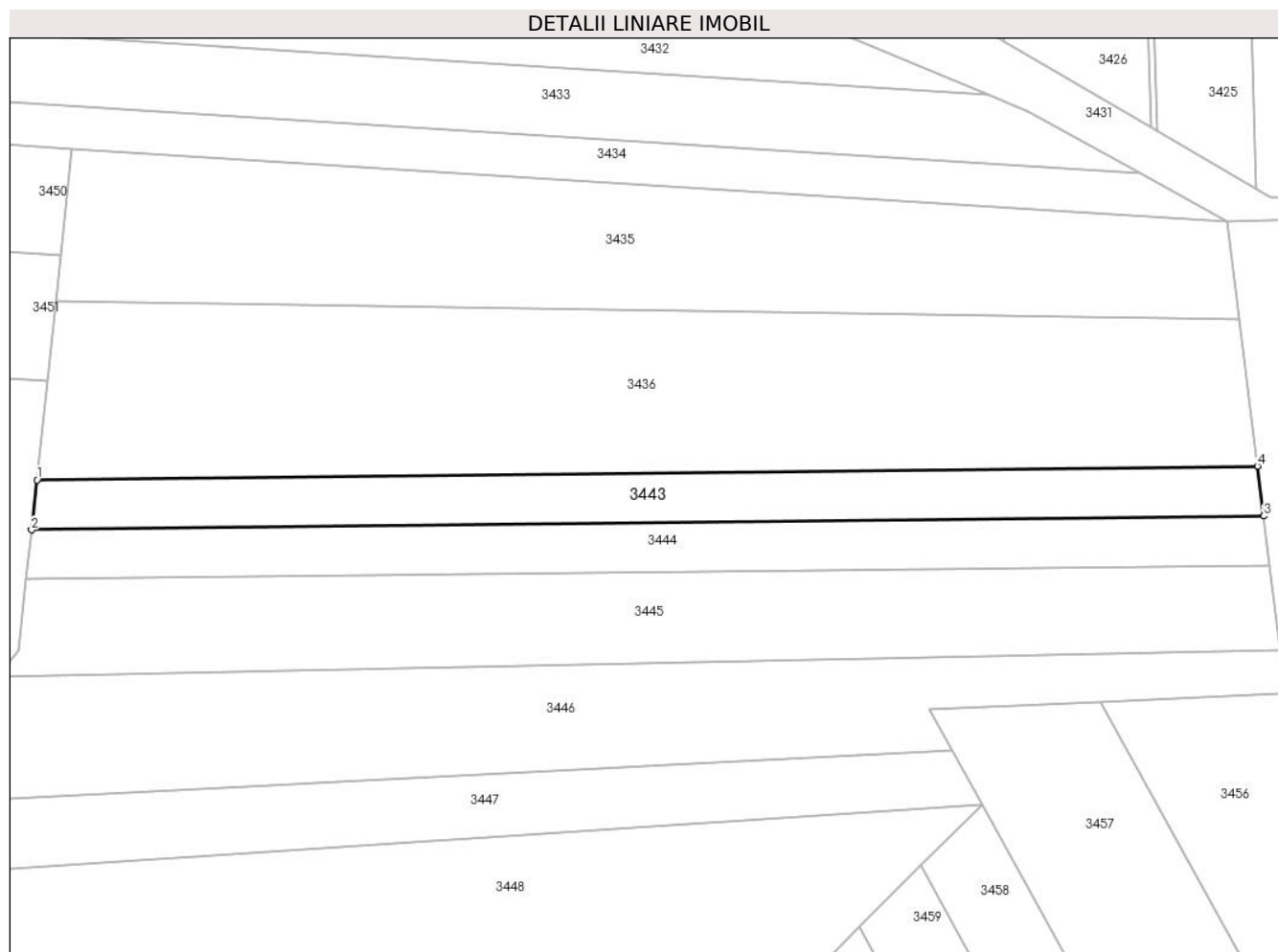
Inscrieri privind dezmembramintele dreptului de proprietate, drepturi reale de garanție și sarcini	Referințe
NU SUNT	

Anexa Nr. 1 La Partea I

Teren

Nr cadastral	Suprafața (mp)*	Observații / Referințe
	2.538	

* Suprafața este determinată în planul de proiecție Stereo 70.



Date referitoare la teren

Crt	Categorie folosință	Intravilan	Suprafața (mp)	Tarla	Parcelă	Nr. topo	Observații / Referințe
1	arabil	NU	2.538	30	4/12	-	

Lungime Segmente

1) Valorile lungimilor segmentelor sunt obținute din proiecție în plan.

Punct început	X / Y	Punct sfârșit	X / Y	Lungime segment (** (m)
1	445.633,758 369.493,775	2	445.632,683 369.483,599	10.233
2	445.632,683 369.483,599	3	445.883,568 369.486,442	250.901
3	445.883,568 369.486,442	4	445.882,313 369.496,591	10.226
4	445.882,313 369.496,591	1	445.633,758 369.493,775	248.571

** Lungimile segmentelor sunt determinate în planul de proiecție Stereo 70 și sunt rotunjite la 1 milimetru.

***** Distanţa dintre puncte este formată din segmente cumulate ce sunt mai mici decât valoarea 1 milimetru.**

**DATE DESPRE IMOBILUL NR. 3444**

Oficiul de Cadastru și Publicitate Imobiliară VALCEA
Biroul de Cadastru și Publicitate Imobiliară Ramnicu Valcea

A. Partea I. Descrierea imobilului

TEREN Extravilan

Adresa: Jud. Valcea

Nr. Crt	Nr cadastral Nr. topografic	Suprafața* (mp)	Observații / Referințe
A1		2.538	Sector cadastral:23 Teren neimprejmut;

B. Partea II. Proprietari și acte

Inscrieri privitoare la dreptul de proprietate și alte drepturi reale		Referințe
/		
Act Administrativ nr. 2004, din 17/04/2024 emis de PRIMARIA COMUNEI DRAGOESTI (ADEVÉRINTA;);		
B1	Inscrierea posesiei, drept de PROPRIETATE, dobandit prin Lege, cota actuala 1/1, cota initiala 1/1 1) NEIDENTIFICAT , CIF:00000000000000	A1
Act Normativ nr. 7, din 13/03/1996 emis de PARLAMENTUL ROMANIEI (LEGE; (,art 13));		
B2	Se notează mențiunea de proprietar neidentificat.	A1

C. Partea III. SARCINI .

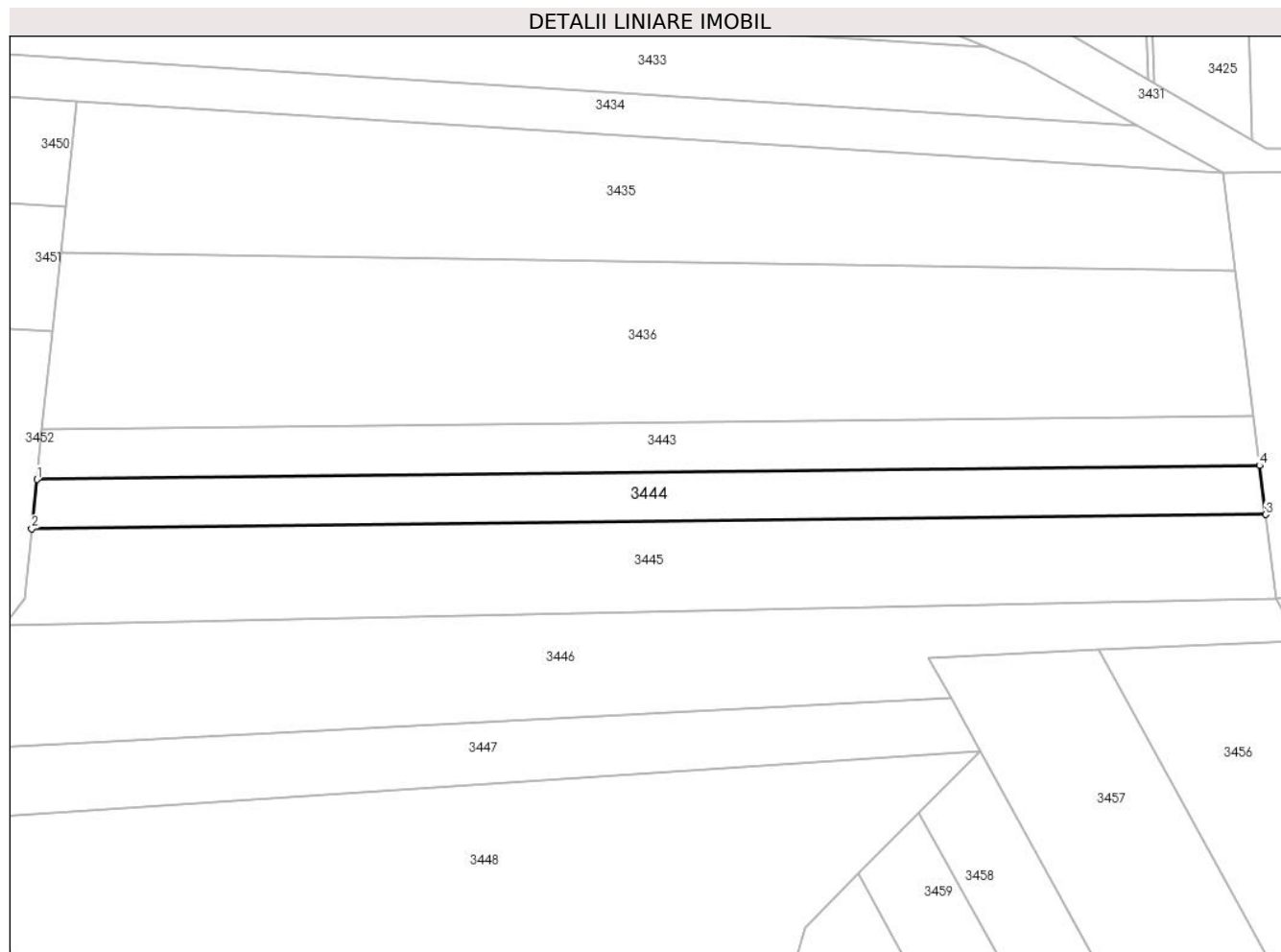
Inscrieri privind dezmembramintele dreptului de proprietate, drepturi reale de garanție și sarcini	Referințe
NU SUNT	

Anexa Nr. 1 La Partea I

Teren

Nr cadastral	Suprafața (mp)*	Observații / Referințe
	2.538	

* Suprafața este determinată în planul de proiecție Stereo 70.



Date referitoare la teren

Crt	Categorie folosință	Intra vilan	Suprafața (mp)	Tarla	Parcelă	Nr. topo	Observații / Referințe
1	arabil	NU	2.538	30	4/13	-	

Lungime Segmente

1) Valorile lungimilor segmentelor sunt obținute din proiecție în plan.

Punct început	X / Y	Punct sfârșit	X / Y	Lungime segment (** (m)
1	445.632,683 369.483,599	2	445.631,618 369.473,517	10.138
2	445.631,618 369.473,517	3	445.884,811 369.476,386	253.209
3	445.884,811 369.476,386	4	445.883,568 369.486,442	10.133
4	445.883,568 369.486,442	1	445.632,683 369.483,599	250.901

** Lungimile segmentelor sunt determinate în planul de proiecție Stereo 70 și sunt rotunjite la 1 milimetru.

***** Distanţa dintre puncte este formată din segmente cumulate ce sunt mai mici decât valoarea 1 milimetru.**

**DATE DESPRE IMOBILUL NR. 3445**

Oficiul de Cadastru și Publicitate Imobiliară VALCEA
Biroul de Cadastru și Publicitate Imobiliară Ramnicu Valcea

A. Partea I. Descrierea imobilului

TEREN Extravilan

Adresa: Jud. Valcea

Nr. Crt	Nr cadastral Nr. topografic	Suprafața* (mp)	Observații / Referințe
A1		4.708	Sector cadastral:23 Teren neimprejmuit;

B. Partea II. Proprietari și acte

Inscrieri privitoare la dreptul de proprietate și alte drepturi reale	Referințe
/	
Act Administrativ nr. 68/43052, din 08/08/1991 emis de CJSDPAT VALCEA (TITLU DE PROPRIETATE;);	
B1	A1
Intabulare, drept de PROPRIETATE, dobandit prin Reconstituire, cota actuala 1/1, cota initiala 1/1 1) ORTOPAN M. MARTIN, LIPSA CNP;	

C. Partea III. SARCINI .

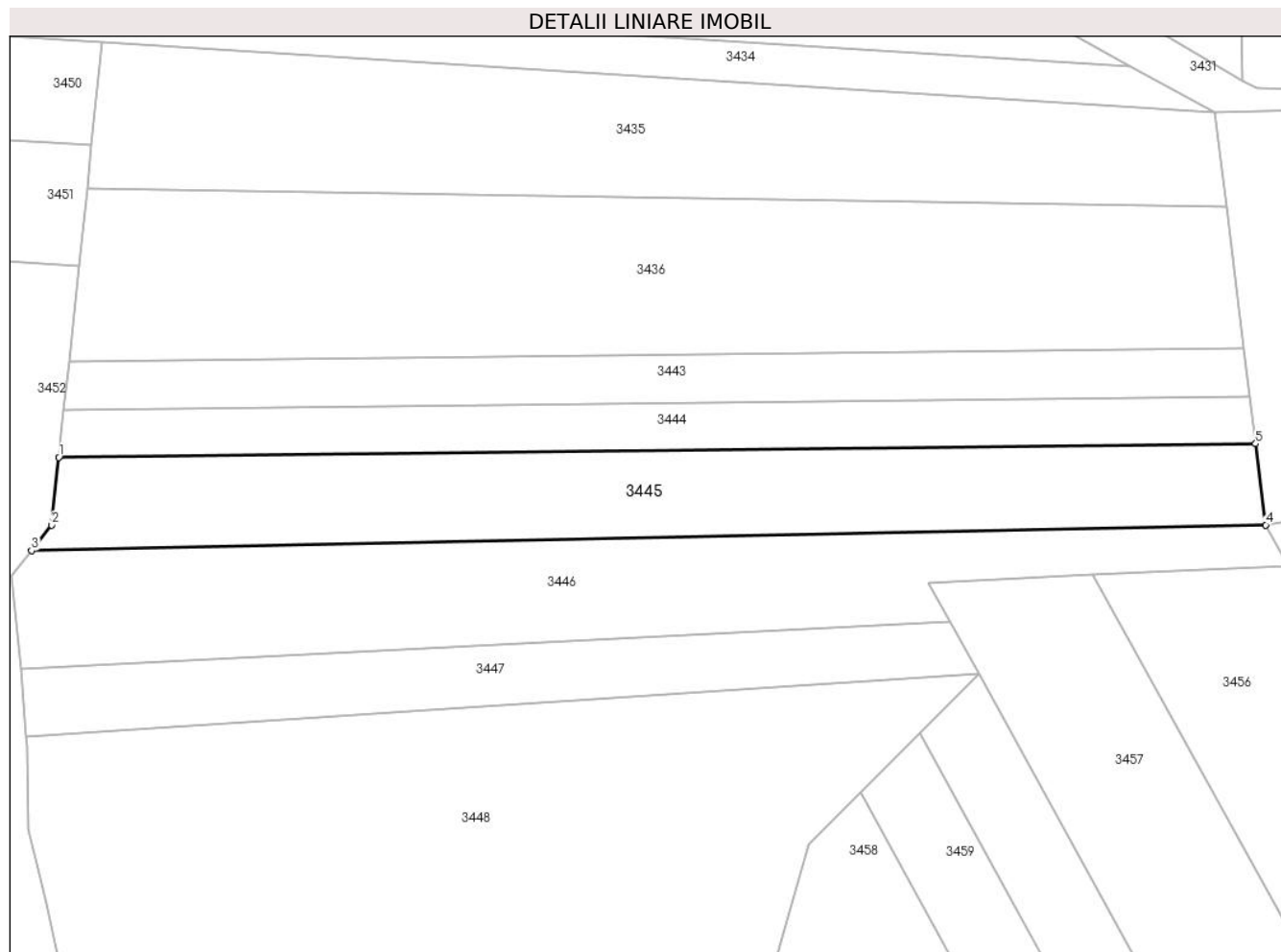
Inscrieri privind dezmembramintele dreptului de proprietate, drepturi reale de garanție și sarcini	Referințe
NU SUNT	

Anexa Nr. 1 La Partea I

Teren

Nr cadastral	Suprafaţa (mp)*	Observații / Referințe
	4.708	

* Suprafața este determinată în planul de proiecție Stereo 70.



Date referitoare la teren

Crt	Categorie folosință	Intra vilan	Suprafața (mp)	Tarla	Parcelă	Nr. topo	Observații / Referințe
1	arabil	NU	4.708	30	4/14	-	

Lungime Segmente

1) Valorile lungimilor segmentelor sunt obținute din proiecție în plan.

Punct început	X / Y	Punct sfârșit	X / Y	Lungime segment (** (m)
1	445.631,618 369.473,517	2	445.630,106 369.459,21	14.387
2	445.630,106 369.459,21	3	445.625,894 369.453,814	6.845
3	445.625,894 369.453,814	4	445.886,935 369.459,208	261.097
4	445.886,935 369.459,208	5	445.884,811 369.476,386	17.309
5	445.884,811 369.476,386	1	445.631,618 369.473,517	253.209

**** Lungimile segmentelor sunt determinate în planul de proiecție Stereo 70 și sunt rotunjite la 1 milimetru.**

***** Distanța dintre puncte este formată din segmente cumulate ce sunt mai mici decât valoarea 1 milimetru.**

**DATE DESPRE IMOBILUL NR. 3446**

Oficiul de Cadastru și Publicitate Imobiliară VALCEA
Biroul de Cadastru și Publicitate Imobiliară Ramnicu Valcea

A. Partea I. Descrierea imobilului

TEREN Extravilan

Adresa: Jud. Valcea

Nr. Crt	Nr cadastral Nr. topografic	Suprafața* (mp)	Observații / Referințe
A1		5.008	Sector cadastral:23 Teren neimprejmuit;

B. Partea II. Proprietari și acte

Inscrieri privitoare la dreptul de proprietate și alte drepturi reale	Referințe
/	
Act Administrativ nr. 124/50908, din 08/08/1991 emis de CJSDPAT VALCEA (TITLU DE PROPRIETATE;);	
B1	A1
Intabulare, drept de PROPRIETATE, dobandit prin Reconstituire, cota actuala 1/1, cota initiala 1/1	
1) VĂRZARU Z. CONSTANTIN, LIPSA CNP;	

C. Partea III. SARCINI .

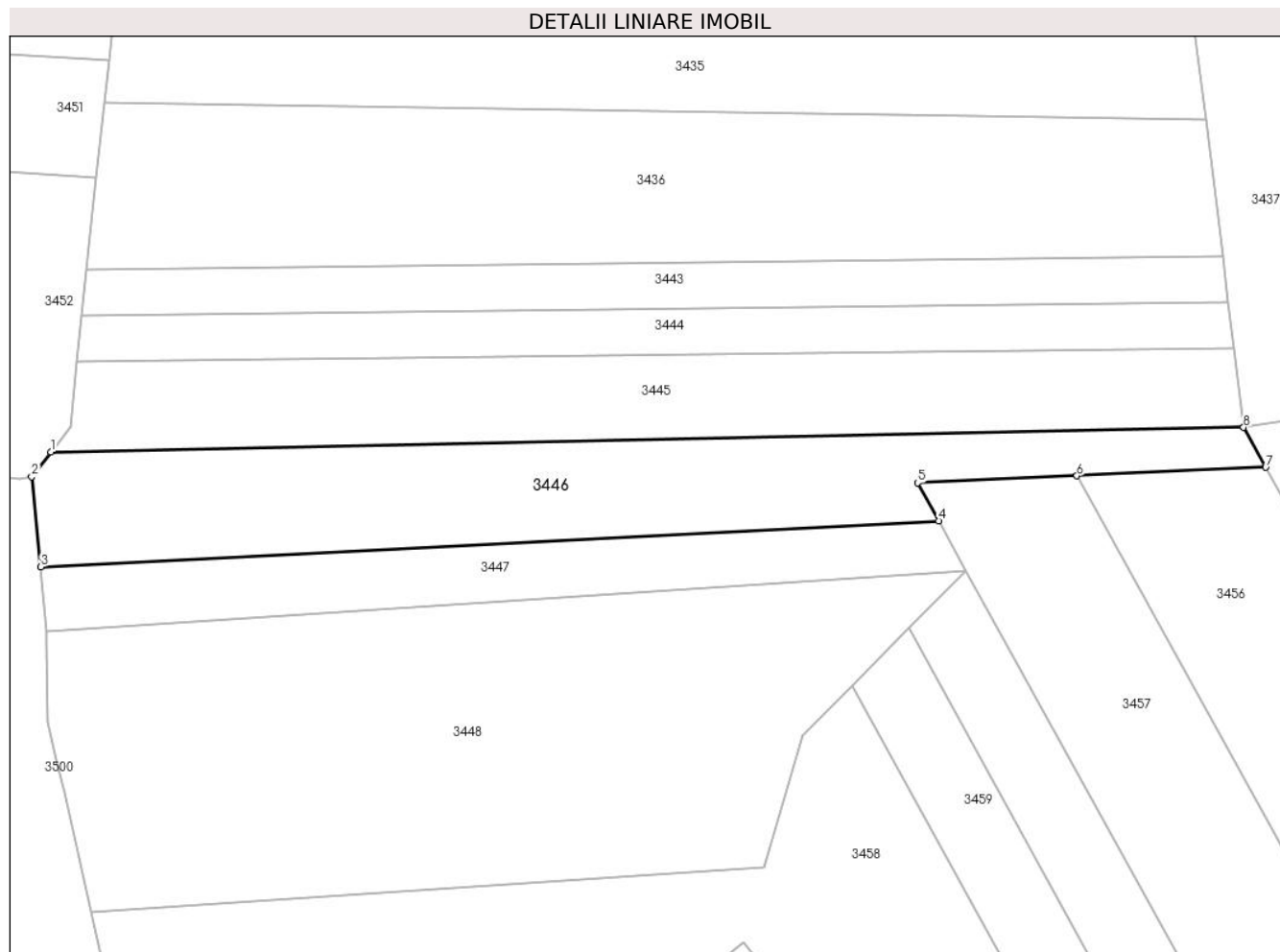
Inscrieri privind dezmembramintele dreptului de proprietate, drepturi reale de garanție și sarcini	Referințe
NU SUNT	

Anexa Nr. 1 La Partea I

Teren

Nr cadastral	Suprafața (mp)*	Observații / Referințe
	5.008	

* Suprafața este determinată în planul de proiecție Stereo 70.



Date referitoare la teren

Crt	Categorie folosință	Intra vilan	Suprafața (mp)	Tarla	Parcelă	Nr. topo	Observații / Referințe
1	arabil	NU	5.008	30	4/15	-	

Lungime Segmente

1) Valorile lungimilor segmentelor sunt obținute din proiecție în plan.

Punct început	X / Y	Punct sfârșit	X / Y	Lungime segment (** (m)
1	445.625,894 369.453,814	2	445.621,683 369.448,418	6.845
2	445.621,683 369.448,418	3	445.623,73 369.428,712	19.812
3	445.623,73 369.428,712	4	445.820,18 369.438,76	196.707
4	445.820,18 369.438,76	5	445.815,592 369.447,073	9.495
5	445.815,592 369.447,073	6	445.850,449 369.448,62	34.891

Punct început	X / Y	Punct sfârșit	X / Y	Lungime segment (** (m)
6	445.850,449 369.448,62	7	445.891,766 369.450,453	41.358
7	445.891,766 369.450,453	8	445.886,935 369.459,208	9.999
8	445.886,935 369.459,208	1	445.625,894 369.453,814	261.097

** Lungimile segmentelor sunt determinate în planul de proiecție Stereo 70 și sunt rotunjite la 1 milimetru.

*** Distanța dintre puncte este formată din segmente cumulate ce sunt mai mici decât valoarea 1 milimetru.

**DATE DESPRE IMOBILUL NR. 3447**

Oficiul de Cadastru și Publicitate Imobiliară VALCEA
Biroul de Cadastru și Publicitate Imobiliară Ramnicu Valcea

A. Partea I. Descrierea imobilului

TEREN Extravilan

Adresa: Jud. Valcea

Nr. Crt	Nr cadastral Nr. topografic	Suprafața* (mp)	Observații / Referințe
A1		2.544	Sector cadastral:23 Teren neimprejmuit;

B. Partea II. Proprietari și acte

Inscrieri privitoare la dreptul de proprietate și alte drepturi reale	Referințe
/	
Act Administrativ nr. 126/50908, din 08/08/1991 emis de CJSDPAT VALCEA (TITLU DE PROPRIETATE;);	
B1	A1
Intabulare, drept de PROPRIETATE, dobandit prin Reconstituire, cota actuala 1/1, cota initiala 1/1	
1) APOSTOL FLOAREA DEFUNCT:Da	

C. Partea III. SARCINI .

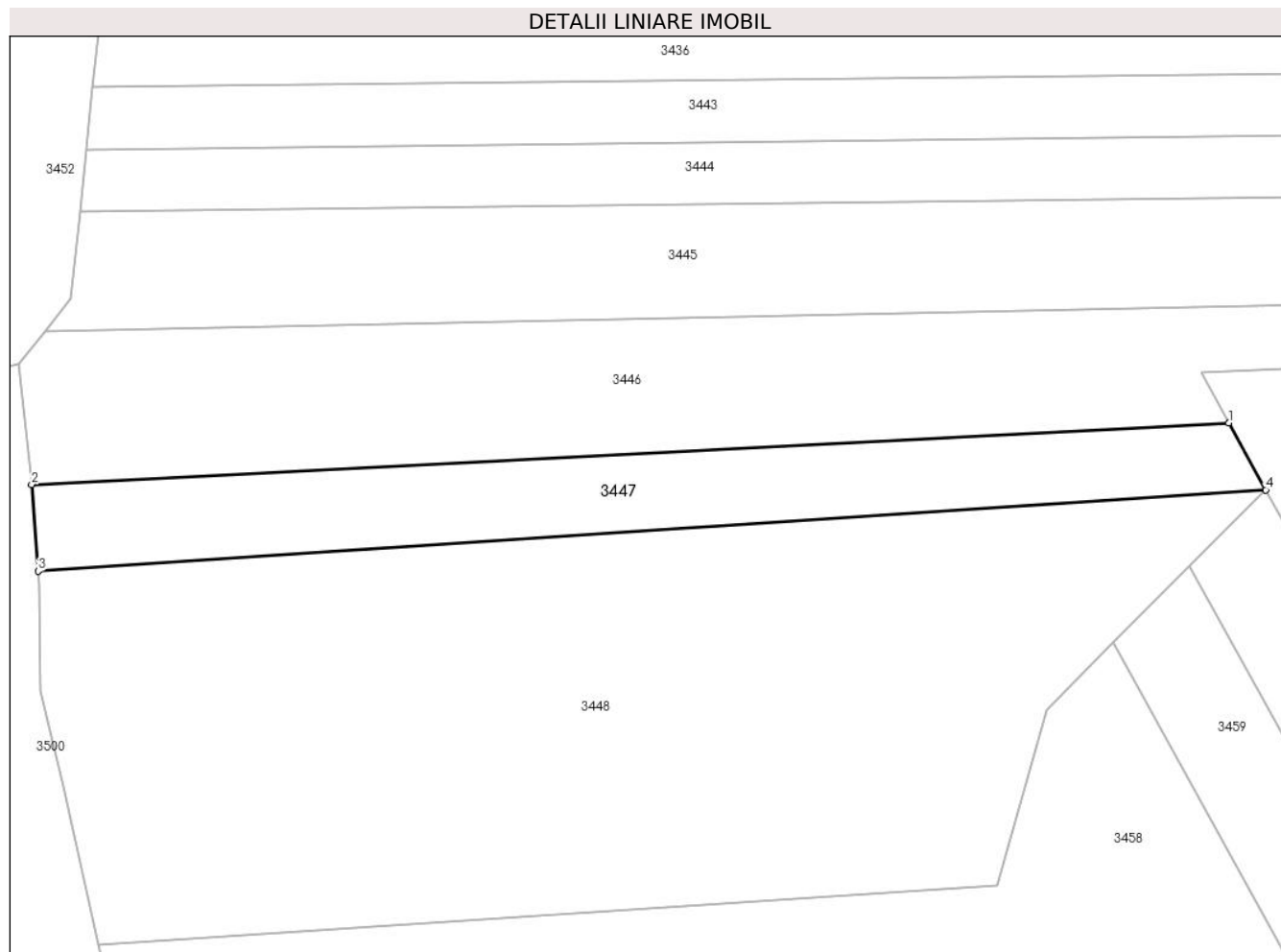
Inscrieri privind dezmembramintele dreptului de proprietate, drepturi reale de garanție și sarcini	Referințe
NU SUNT	

Anexa Nr. 1 La Partea I

Teren

Nr cadastral	Suprafața (mp)*	Observații / Referințe
	2.544	

* Suprafața este determinată în planul de proiecție Stereo 70.



Date referitoare la teren

Crt	Categorie folosință	Intra vilan	Suprafața (mp)	Tarla	Parcelă	Nr. topo	Observații / Referințe
1	arabil	NU	2.544	30	4/20	-	

Lungime Segmente

1) Valorile lungimilor segmentelor sunt obținute din proiecție în plan.

Punct început	X / Y	Punct sfârșit	X / Y	Lungime segment (** (m)
1	445.820,18 369.438,76	2	445.623,73 369.428,712	196.707
2	445.623,73 369.428,712	3	445.624,807 369.414,501	14.252
3	445.624,807 369.414,501	4	445.826,221 369.427,813	201.853
4	445.826,221 369.427,813	1	445.820,18 369.438,76	12.503

** Lungimile segmentelor sunt determinate în planul de proiecție Stereo 70 și sunt rotunjite la 1 milimetru.

***** Distanţa dintre puncte este formată din segmente cumulate ce sunt mai mici decât valoarea 1 milimetru.**

**DATE DESPRE IMOBILUL NR. 3448**

Oficiul de Cadastru și Publicitate Imobiliară VALCEA
Biroul de Cadastru și Publicitate Imobiliară Ramnicu Valcea

A. Partea I. Descrierea imobilului

TEREN Extravilan

Adresa: Jud. Valcea

Nr. Crt	Nr cadastral Nr. topografic	Suprafața* (mp)	Observații / Referințe
A1		10.500	Sector cadastral:23 Teren neimprejmit;

B. Partea II. Proprietari și acte

Inscrieri privitoare la dreptul de proprietate și alte drepturi reale		Referințe
/		
Act Administrativ nr. 665/47096, din 11/10/1999 emis de CJSDPAT VALCEA (TITLU DE PROPRIETATE;);		
B1	Intabulare, drept de PROPRIETATE, dobandit prin Reconstituire, cota actuala 1/1, cota initiala 1/1	A1
	1) VOINESCU NICOLAE, LIPSA CNP; 2) VOINESCU GHEORGHE, LIPSA CNP; 3) CIOBOTEA CONSTANTINA, LIPSA CNP;	

C. Partea III. SARCINI .

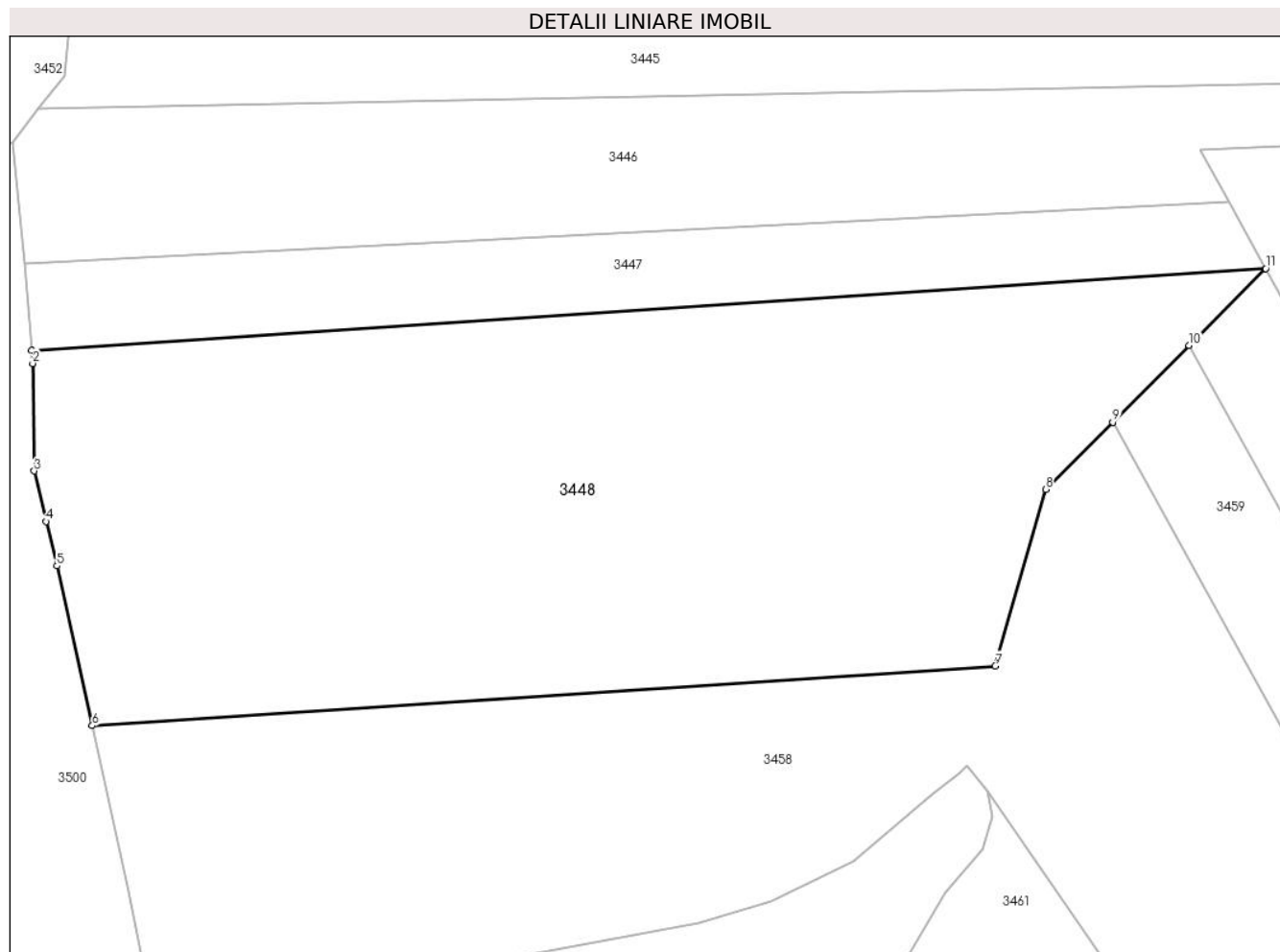
Inscrieri privind dezmembramintele dreptului de proprietate, drepturi reale de garanție și sarcini	Referințe
NU SUNT	

Anexa Nr. 1 La Partea I

Teren

Nr cadastral	Suprafața (mp)*	Observații / Referințe
	10.500	

* Suprafața este determinată în planul de proiecție Stereo 70.



Date referitoare la teren

Crt	Categorie folosință	Intravilan	Suprafața (mp)	Tarla	Parcelă	Nr. topo	Observații / Referințe
1	arabil	NU	10.500	30	4/21	-	

Lungime Segmente

1) Valorile lungimilor segmentelor sunt obținute din proiecție în plan.

Punct început	X / Y	Punct sfârșit	X / Y	Lungime segment (** (m)
1	445.624,807 369.414,501	2	445.624,97 369.412,343	2.164
2	445.624,97 369.412,343	3	445.625,223 369.394,827	17.518
3	445.625,223 369.394,827	4	445.627,133 369.386,589	8.457
4	445.627,133 369.386,589	5	445.628,931 369.379,325	7.483
5	445.628,931 369.379,325	6	445.634,687 369.353,298	26.656

Punct început	X / Y	Punct sfârșit	X / Y	Lungime segment (** (m)
6	445.634,687 369.353,298	7	445.782,094 369.363,04	147.729
7	445.782,094 369.363,04	8	445.790,314 369.391,807	29.918
8	445.790,314 369.391,807	9	445.801,233 369.402,757	15.464
9	445.801,233 369.402,757	10	445.813,727 369.415,285	17.693
10	445.813,727 369.415,285	11	445.826,221 369.427,813	17.693
11	445.826,221 369.427,813	1	445.624,807 369.414,501	201.853

** Lungimile segmentelor sunt determinate în planul de proiecție Stereo 70 și sunt rotunjite la 1 milimetru.

*** Distanța dintre puncte este formată din segmente cumulate ce sunt mai mici decât valoarea 1 milimetru.

**DATE DESPRE IMOBILUL NR. 3450**

Oficiul de Cadastru și Publicitate Imobiliară VALCEA
Biroul de Cadastru și Publicitate Imobiliară Ramnicu Valcea

A. Partea I. Descrierea imobilului

TEREN Extravilan

Adresa: Jud. Valcea

Nr. Crt	Nr cadastral Nr. topografic	Suprafața* (mp)	Observații / Referințe
A1		1.500	Sector cadastral:23 Teren neimprejmuit;

B. Partea II. Proprietari și acte

Inscrieri privitoare la dreptul de proprietate și alte drepturi reale	Referințe
/	
Act Administrativ nr. 336/50857, din 11/03/1997 emis de CJSDPAT VALCEA (TITLU DE PROPRIETATE;);	
B1	A1
Intabulare, drept de PROPRIETATE, dobandit prin Reconstituire, cota actuala 1/1, cota initiala 1/1 1) ANTONIE C. ION , LIPSA CNP;	

C. Partea III. SARCINI .

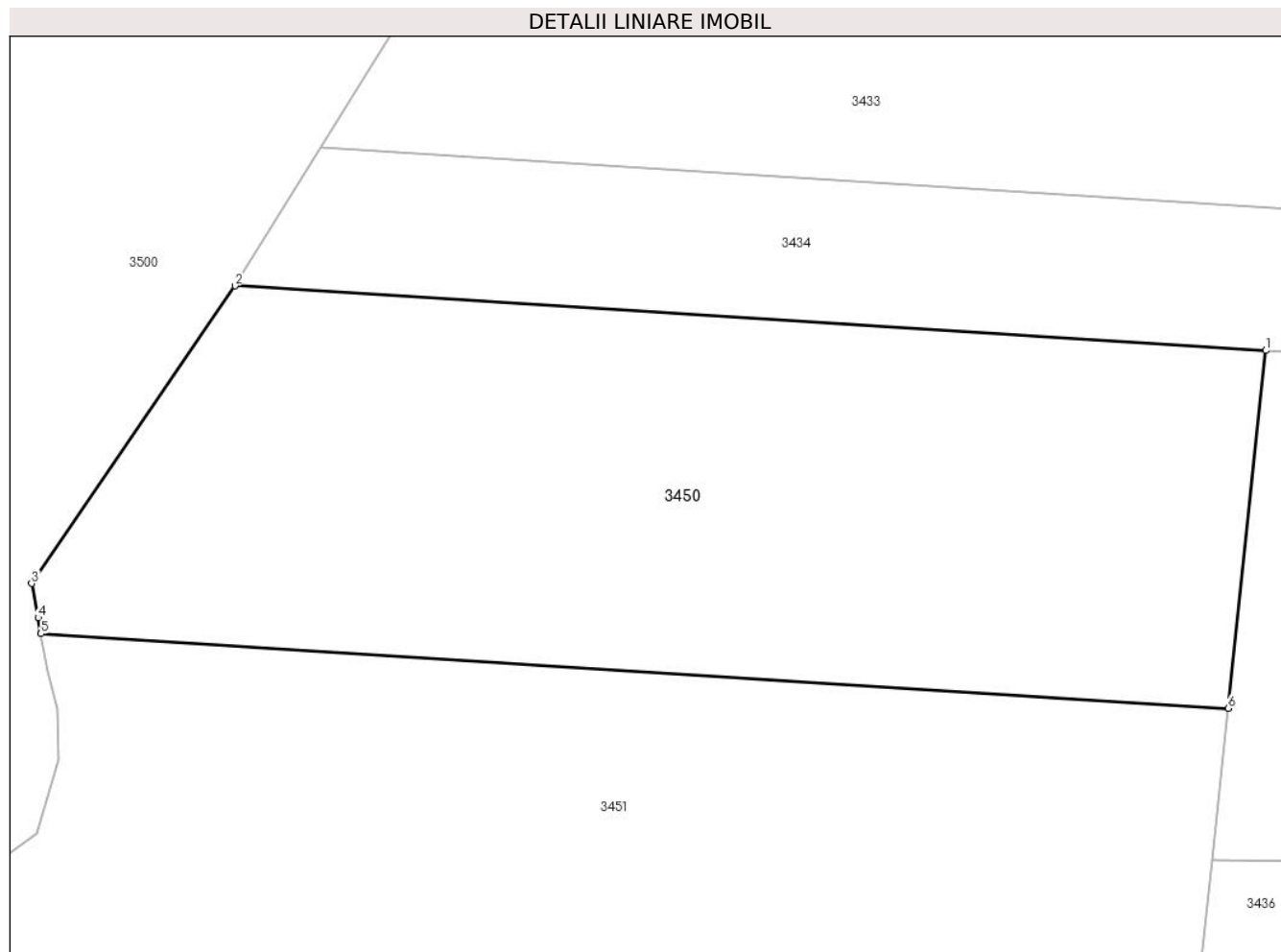
Inscrieri privind dezmembramintele dreptului de proprietate, drepturi reale de garanție și sarcini	Referințe
NU SUNT	

Anexa Nr. 1 La Partea I

Teren

Nr cadastral	Suprafața (mp)*	Observații / Referințe
	1.500	

* Suprafața este determinată în planul de proiecție Stereo 70.



Date referitoare la teren

Crt	Categorie folosință	Intra vilan	Suprafața (mp)	Tarla	Parcelă	Nr. topo	Observații / Referințe
1	arabil	NU	1.500	30	4/17	-	

Lungime Segmente

1) Valorile lungimilor segmentelor sunt obținute din proiecție în plan.

Punct început	X / Y	Punct sfârșit	X / Y	Lungime segment (** (m)
1	445.640,875 369.561,145	2	445.578,17 369.565,079	62.828
2	445.578,17 369.565,079	3	445.565,793 369.546,989	21.919
3	445.565,793 369.546,989	4	445.566,192 369.544,904	2.123
4	445.566,192 369.544,904	5	445.566,362 369.543,94	0.979
5	445.566,362 369.543,94	6	445.638,579 369.539,41	72.359

Punct început	X / Y	Punct sfârșit	X / Y	Lungime segment (** (m)
6	445.638,579 369.539,41	1	445.640,875 369.561,145	21.856

** Lungimile segmentelor sunt determinate în planul de proiecție Stereo 70 și sunt rotunjite la 1 milimetru.

*** Distanța dintre puncte este formată din segmente cumulate ce sunt mai mici decât valoarea 1 milimetru.

**DATE DESPRE IMOBILUL NR. 3451**

Oficiul de Cadastru și Publicitate Imobiliară VALCEA
Biroul de Cadastru și Publicitate Imobiliară Ramnicu Valcea

A. Partea I. Descrierea imobilului

TEREN Extravilan

Adresa: Jud. Valcea

Nr. Crt	Nr cadastral Nr. topografic	Suprafața* (mp)	Observații / Referințe
A1		1.860	Sector cadastral:23 Teren neimprejmuit;

B. Partea II. Proprietari și acte

Inscrieri privitoare la dreptul de proprietate și alte drepturi reale	Referințe
/	
Act Administrativ nr. 1016/46386, din 18/09/2002 emis de CJSDPAT VALCEA (TITLU DE PROPRIETATE;);	
B1	A1
Intabulare, drept de PROPRIETATE, dobandit prin Reconstituire, cota actuala 1/1, cota initiala 1/1 1) CIONTU ION, LIPSA CNP;	

C. Partea III. SARCINI .

Inscrieri privind dezmembramintele dreptului de proprietate, drepturi reale de garanție și sarcini	Referințe
NU SUNT	

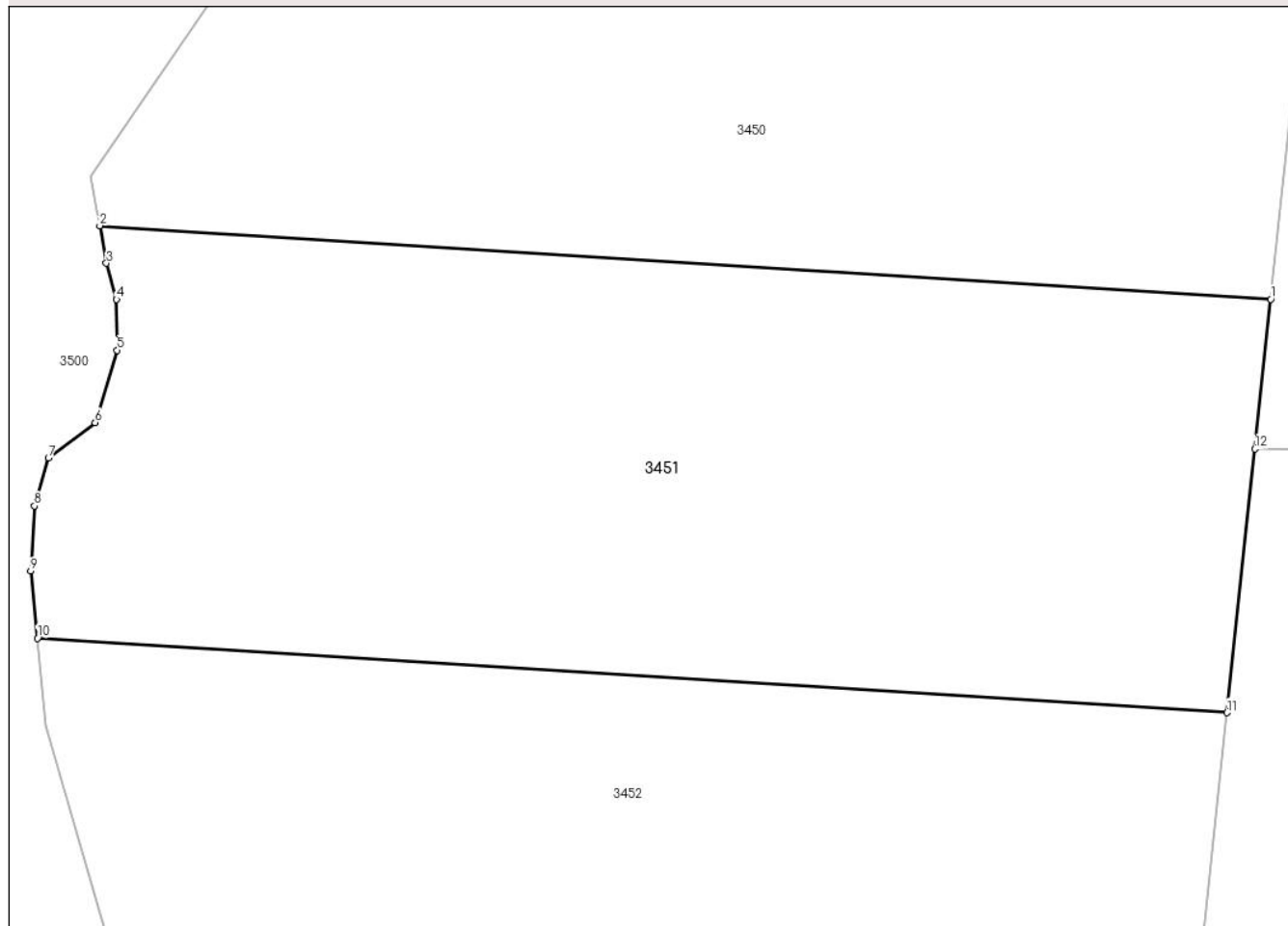
Anexa Nr. 1 La Partea I

Teren

Nr cadastral	Suprafața (mp)*	Observații / Referințe
	1.860	

* Suprafața este determinată în planul de proiecție Stereo 70.

DETALII LINIARE IMOBIL



Date referitoare la teren

Crt	Categorie folosință	Intravilan	Suprafața (mp)	Tarla	Parcelă	Nr. topo	Observații / Referințe
1	arabil	NU	1.860	30	17	-	

Lungime Segmente

1) Valorile lungimilor segmentelor sunt obținute din proiecție în plan.

Punct început	X / Y	Punct sfârșit	X / Y	Lungime segment (** (m)
1	445.638,579 369.539,41	2	445.566,362 369.543,94	72.359
2	445.566,362 369.543,94	3	445.566,769 369.541,622	2.353
3	445.566,769 369.541,622	4	445.567,391 369.539,404	2.304
4	445.567,391 369.539,404	5	445.567,428 369.536,261	3.143
5	445.567,428 369.536,261	6	445.566,076 369.531,8	4.661

Punct început	X / Y	Punct sfârșit	X / Y	Lungime segment (** (m)
6	445.566,076 369.531,8	7	445.563,191 369.529,637	3.606
7	445.563,191 369.529,637	8	445.562,335 369.526,663	3.095
8	445.562,335 369.526,663	9	445.562,109 369.522,653	4.016
9	445.562,109 369.522,653	10	445.562,521 369.518,517	4.156
10	445.562,521 369.518,517	11	445.635,885 369.513,914	73.508
11	445.635,885 369.513,914	12	445.637,604 369.530,182	16.359
12	445.637,604 369.530,182	1	445.638,579 369.539,41	9.279

** Lungimile segmentelor sunt determinate în planul de proiecție Stereo 70 și sunt rotunjite la 1 milimetru.

*** Distanța dintre puncte este formată din segmente cumulate ce sunt mai mici decât valoarea 1 milimetru.

**DATE DESPRE IMOBILUL NR. 3452**

Oficiul de Cadastru și Publicitate Imobiliară VALCEA
 Biroul de Cadastru și Publicitate Imobiliară Ramnicu Valcea

A. Partea I. Descrierea imobilului

TEREN Extravilan

Adresa: Jud. Valcea

Nr. Crt	Nr cadastral Nr. topografic	Suprafața* (mp)	Observații / Referințe
A1		4.000	Sector cadastral:23 Teren neimprejmuit;

B. Partea II. Proprietari și acte

Inscrieri privitoare la dreptul de proprietate și alte drepturi reale		Referințe
/		
Act Notarial nr. 180/2018, din 23/10/2018 emis de SPN PIRVU SI CHIRSANOV (CERTIFICAT DE MOSTENITOR SUPLIMENTAR;);		
B1	Intabulare, drept de PROPRIETATE, dobandit prin Succesiune, cota actuala 1/1, cota initiala 1/1 1) ANDREI NICOLAE	A1

C. Partea III. SARCINI .

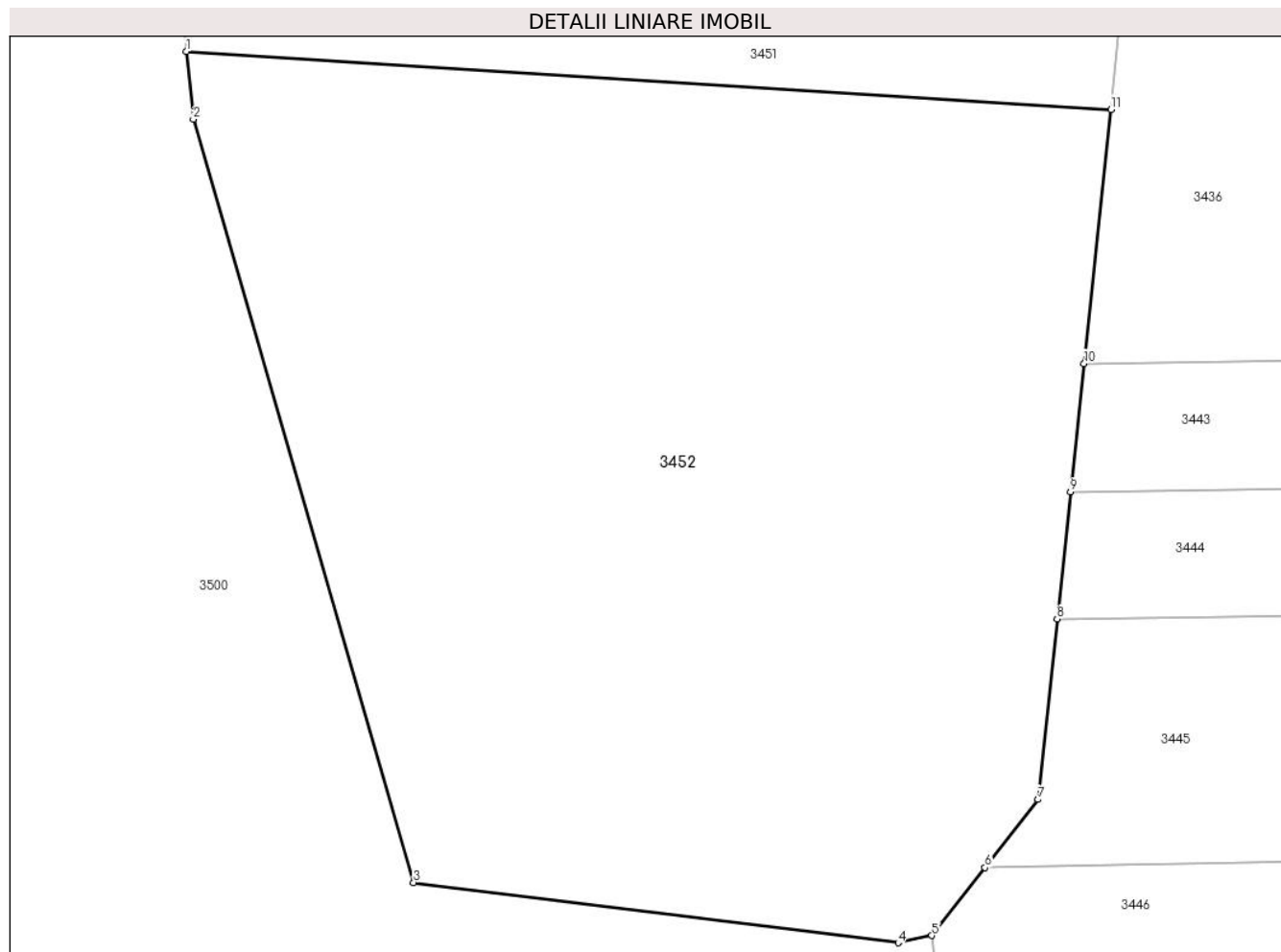
Inscrieri privind dezmembramintele dreptului de proprietate, drepturi reale de garanție și sarcini	Referințe
NU SUNT	

Anexa Nr. 1 La Partea I

Teren

Nr cadastral	Suprafața (mp)*	Observații / Referințe
	4.000	

* Suprafața este determinată în planul de proiecție Stereo 70.



Date referitoare la teren

Crt	Categorie folosință	Intravilan	Suprafața (mp)	Tarla	Parcelă	Nr. topo	Observații / Referințe
1	arabil	NU	4.000	30	19	-	TARLA 90 IN ACT

Lungime Segmente

1) Valorile lungimilor segmentelor sunt obținute din proiecție în plan.

Punct început	X / Y	Punct sfârșit	X / Y	Lungime segment (** (m)
1	445.562,521 369.518,517	2	445.563,056 369.513,145	5.399
2	445.563,056 369.513,145	3	445.580,537 369.452,629	62.99
3	445.580,537 369.452,629	4	445.619,006 369.447,848	38.765
4	445.619,006 369.447,848	5	445.621,683 369.448,418	2.737
5	445.621,683 369.448,418	6	445.625,894 369.453,814	6.845

Punct început	X / Y	Punct sfârșit	X / Y	Lungime segment (** (m)
6	445.625,894 369.453,814	7	445.630,106 369.459,21	6.845
7	445.630,106 369.459,21	8	445.631,618 369.473,517	14.387
8	445.631,618 369.473,517	9	445.632,683 369.483,599	10.138
9	445.632,683 369.483,599	10	445.633,758 369.493,775	10.233
10	445.633,758 369.493,775	11	445.635,885 369.513,914	20.251
11	445.635,885 369.513,914	1	445.562,521 369.518,517	73.508

** Lungimile segmentelor sunt determinate în planul de proiecție Stereo 70 și sunt rotunjite la 1 milimetru.

*** Distanța dintre puncte este formată din segmente cumulate ce sunt mai mici decât valoarea 1 milimetru.

**DATE DESPRE IMOBILUL NR. 3453**

Oficiul de Cadastru și Publicitate Imobiliară VALCEA
Biroul de Cadastru și Publicitate Imobiliară Ramnicu Valcea

A. Partea I. Descrierea imobilului

TEREN Extravilan

Adresa: Jud. Valcea

Nr. Crt	Nr cadastral Nr. topografic	Suprafața* (mp)	Observații / Referințe
A1		1.729	Sector cadastral:23 Teren neimprejmuit;

B. Partea II. Proprietari și acte

Inscrieri privitoare la dreptul de proprietate și alte drepturi reale	Referințe
/	
Hotarare Judecatoreasca nr. 2828, din 25/09/2012 emis de JUDECATORIA DRAGASANI (SENTINTA CIVILA;);	
B1	A1
Intabulare, drept de PROPRIETATE, dobandit prin Hotarare Judecatoreasca, cota actuala 1/1, cota initiala 1/1 1) CRACIUN MARIA	

C. Partea III. SARCINI .

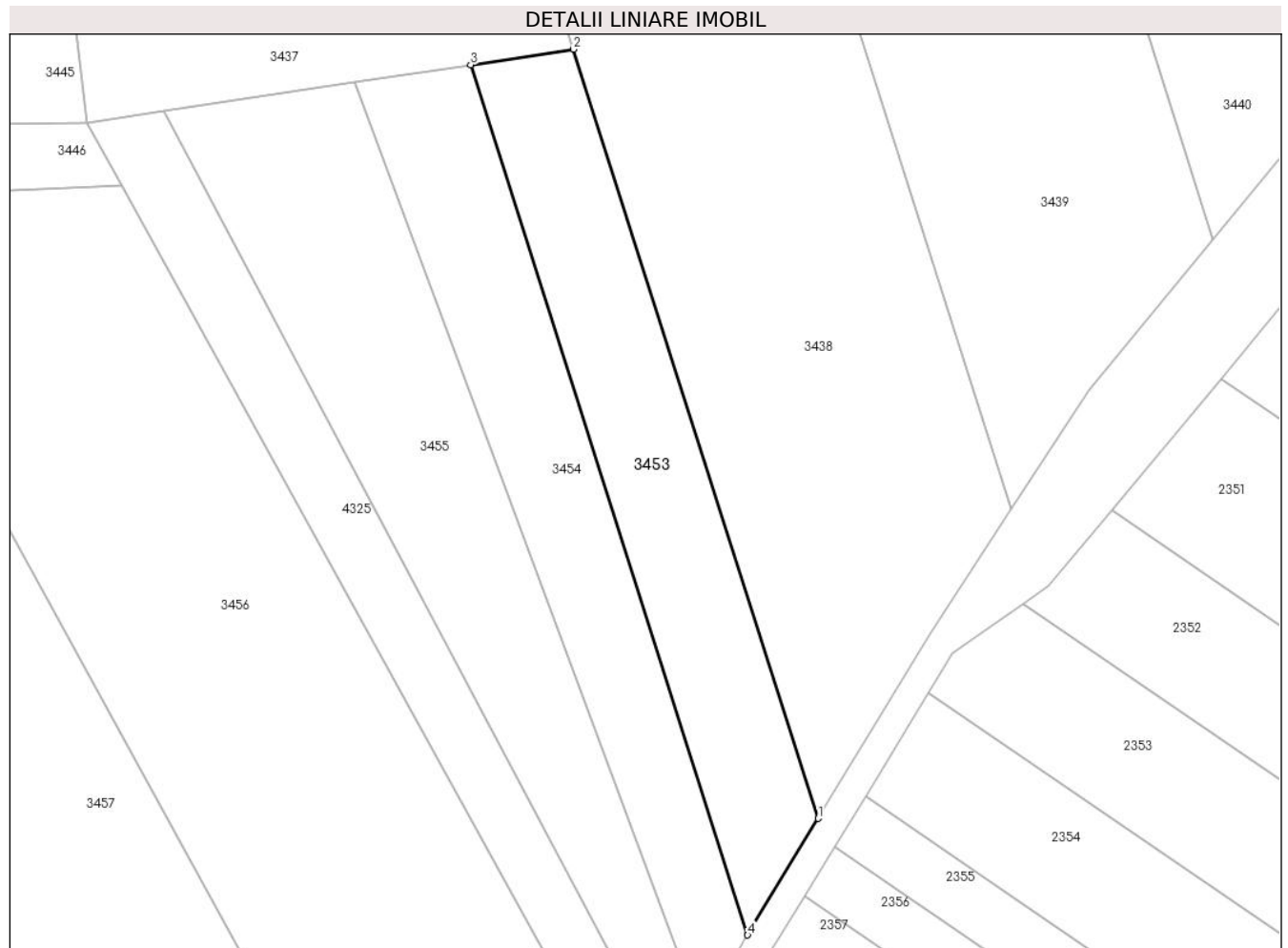
Inscrieri privind dezmembramintele dreptului de proprietate, drepturi reale de garanție și sarcini	Referințe
NU SUNT	

Anexa Nr. 1 La Partea I

Teren

Nr cadastral	Suprafața (mp)*	Observații / Referințe
	1.729	

* Suprafața este determinată în planul de proiecție Stereo 70.



Date referitoare la teren

Crt	Categorie folosință	Intra vilan	Suprafața (mp)	Tarla	Parcelă	Nr. topo	Observații / Referințe
1	arabil	NU	1.729	30	9/26	-	

Lungime Segmente

1) Valorile lungimilor segmentelor sunt obținute din proiecție în plan.

Punct început	X / Y	Punct sfârșit	X / Y	Lungime segment (** (m)
1	445.989,256 369.361,95	2	445.954,999 369.469,471	112.846
2	445.954,999 369.469,471	3	445.940,601 369.467,3	14.561
3	445.940,601 369.467,3	4	445.979,354 369.345,664	127.66
4	445.979,354 369.345,664	1	445.989,256 369.361,95	19.06

** Lungimile segmentelor sunt determinate în planul de proiecție Stereo 70 și sunt rotunjite la 1 milimetru.

***** Distanţa dintre puncte este formată din segmente cumulate ce sunt mai mici decât valoarea 1 milimetru.**

**DATE DESPRE IMOBILUL NR. 3454**

Oficiul de Cadastru și Publicitate Imobiliară VALCEA
Biroul de Cadastru și Publicitate Imobiliară Ramnicu Valcea

A. Partea I. Descrierea imobilului

TEREN Extravilan

Adresa: Jud. Valcea

Nr. Crt	Nr cadastral Nr. topografic	Suprafața* (mp)	Observații / Referințe
A1		1.729	Sector cadastral:23 Teren neimprejmuit;

B. Partea II. Proprietari și acte

Inscrieri privitoare la dreptul de proprietate și alte drepturi reale	Referințe
/	
Act Administrativ nr. 1032/46386, din 19/09/2002 emis de CJSDPAT VALCEA (TITLU DE PROPRIETATE;);	
B1	A1
Intabulare, drept de PROPRIETATE, dobandit prin Reconstituire, cota actuala 1/1, cota initiala 1/1	
1) POPA I. ILEANA DEFUNCT:Da	

C. Partea III. SARCINI .

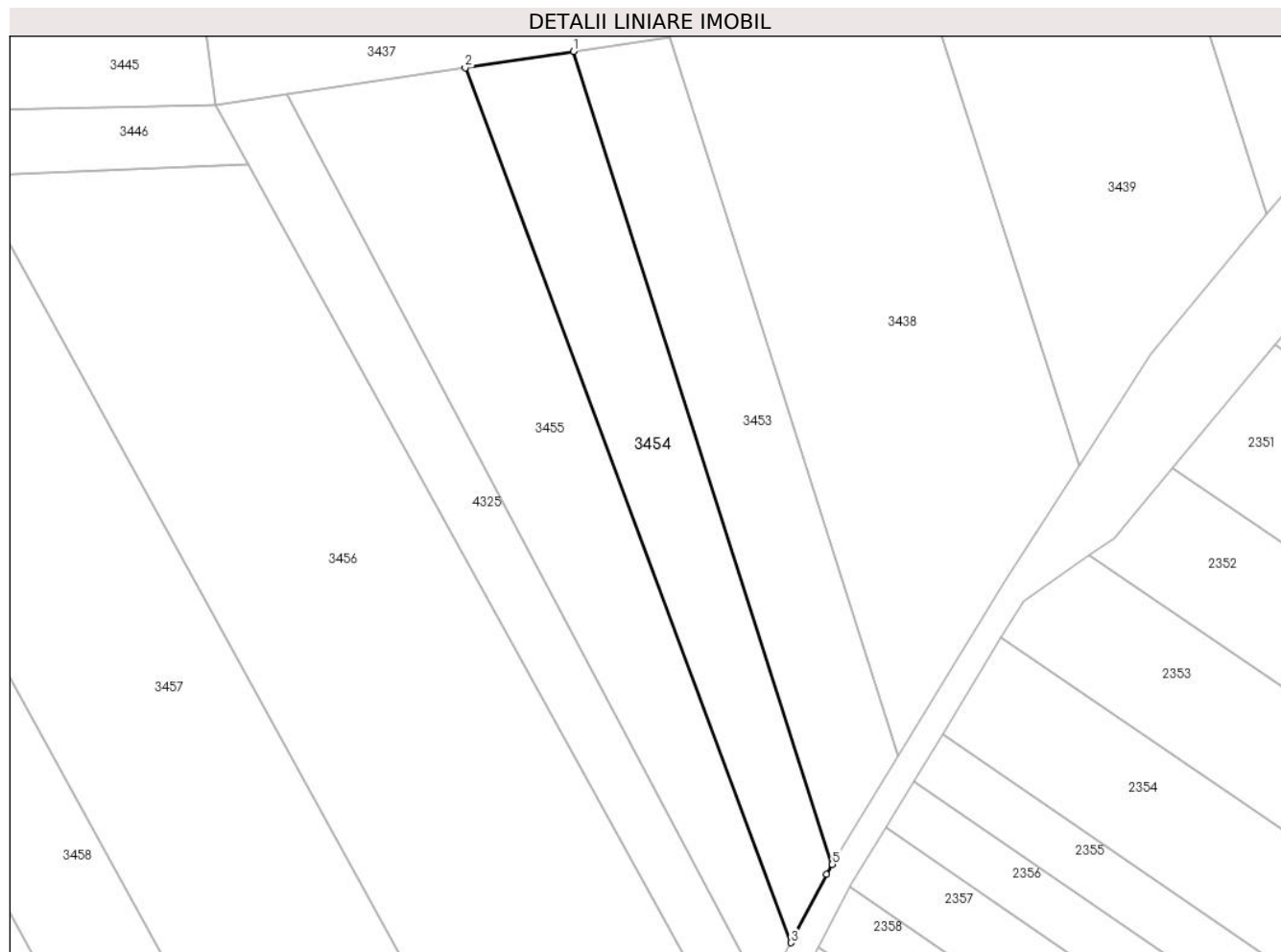
Inscrieri privind dezmembramintele dreptului de proprietate, drepturi reale de garanție și sarcini	Referințe
NU SUNT	

Anexa Nr. 1 La Partea I

Teren

Nr cadastral	Suprafața (mp)*	Observații / Referințe
	1.729	

* Suprafața este determinată în planul de proiecție Stereo 70.



Date referitoare la teren

Crt	Categorie folosință	Intra vilan	Suprafața (mp)	Tarla	Parcelă	Nr. topo	Observații / Referințe
1	arabil	NU	1.729	30	16	-	

Lungime Segmente

1) Valorile lungimilor segmentelor sunt obținute din proiecție în plan.

Punct început	X / Y	Punct sfârșit	X / Y	Lungime segment (** (m)
1	445.940,601 369.467,3	2	445.924,342 369.464,848	16.443
2	445.924,342 369.464,848	3	445.973,14 369.333,93	139.717
3	445.973,14 369.333,93	4	445.978,457 369.344,189	11.555
4	445.978,457 369.344,189	5	445.979,354 369.345,664	1.726
5	445.979,354 369.345,664	1	445.940,601 369.467,3	127.66

**** Lungimile segmentelor sunt determinate în planul de proiecție Stereo 70 și sunt rotunjite la 1 milimetru.**

***** Distanța dintre puncte este formată din segmente cumulate ce sunt mai mici decât valoarea 1 milimetru.**

**DATE DESPRE IMOBILUL NR. 3455**

Oficiul de Cadastru și Publicitate Imobiliară VALCEA
Biroul de Cadastru și Publicitate Imobiliară Ramnicu Valcea

A. Partea I. Descrierea imobilului

TEREN Extravilan

Adresa: Jud. Valcea

Nr. Crt	Nr cadastral Nr. topografic	Suprafața* (mp)	Observații / Referințe
A1		2.391	Sector cadastral:23 Teren neimprejmuit;

B. Partea II. Proprietari și acte

Inscrieri privitoare la dreptul de proprietate și alte drepturi reale		Referințe
/		
Hotarare Judecatoreasca nr. 2023, din 27/02/2013 emis de JUDECATORIA RAMNICU VALCEA (SENTINTA CIVILA;);		
B1	Intabulare, drept de PROPRIETATE, dobandit prin Hotarare Judecatoreasca, cota actuala 1/1, cota initiala 1/1 1) POPESCU VIRGILIU, LIPSA CNP;	A1

C. Partea III. SARCINI .

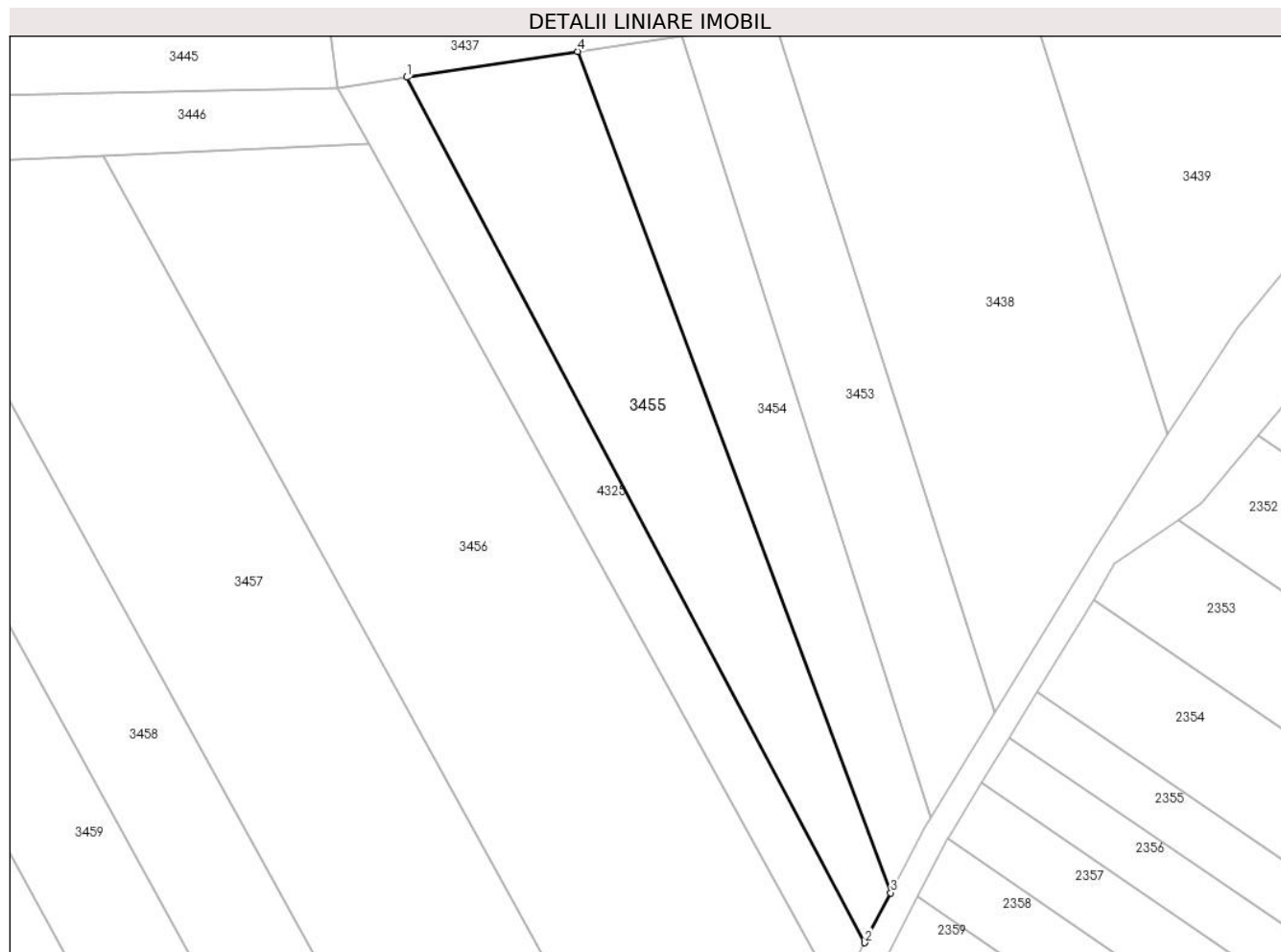
Inscrieri privind dezmembramintele dreptului de proprietate, drepturi reale de garanție și sarcini	Referințe
NU SUNT	

Anexa Nr. 1 La Partea I

Teren

Nr cadastral	Suprafața (mp)*	Observații / Referințe
	2.391	

* Suprafața este determinată în planul de proiecție Stereo 70.



Date referitoare la teren

Crt	Categorie folosință	Intravilan	Suprafața (mp)	Tarla	Parcelă	Nr. topo	Observații / Referințe
1	arabil	NU	2.391	30	16	-	

Lungime Segmente

1) Valorile lungimilor segmentelor sunt obținute din proiecție în plan.

Punct început	X / Y	Punct sfârșit	X / Y	Lungime segment (** (m)
1	445.897,702 369.460,831	2	445.969,107 369.326,147	152.442
2	445.969,107 369.326,147	3	445.973,14 369.333,93	8.766
3	445.973,14 369.333,93	4	445.924,342 369.464,848	139.717
4	445.924,342 369.464,848	1	445.897,702 369.460,831	26.941

** Lungimile segmentelor sunt determinate în planul de proiecție Stereo 70 și sunt rotunjite la 1 milimetru.

***** Distanţa dintre puncte este formată din segmente cumulate ce sunt mai mici decât valoarea 1 milimetru.**

**DATE DESPRE IMOBILUL NR. 3456**

Oficiul de Cadastru și Publicitate Imobiliară VALCEA
Biroul de Cadastru și Publicitate Imobiliară Ramnicu Valcea

A. Partea I. Descrierea imobilului

TEREN Extravilan

Adresa: Jud. Valcea

Nr. Crt	Nr cadastral Nr. topografic	Suprafața* (mp)	Observații / Referințe
A1		6.424	Sector cadastral:23 Teren neimpregmuit;

B. Partea II. Proprietari și acte

Inscrieri privitoare la dreptul de proprietate și alte drepturi reale	Referințe
/	
Act Administrativ nr. 652/47096, din 12/10/1999 emis de CJSDPAT VALCEA (TITLU DE PROPRIETATE;);	
B1	A1
Intabulare, drept de PROPRIETATE, dobandit prin Reconstituire, cota actuala 1/1, cota initiala 1/1	
1) CUCU DUMITRU, LIPSA CNP; 2) CUCU CONSTANTIN, LIPSA CNP; 3) CUCU GHEORGHE, LIPSA CNP; 4) VINT GRE. ION, LIPSA CNP; 5) CUCU M. ION, LIPSA CNP;	

C. Partea III. SARCINI .

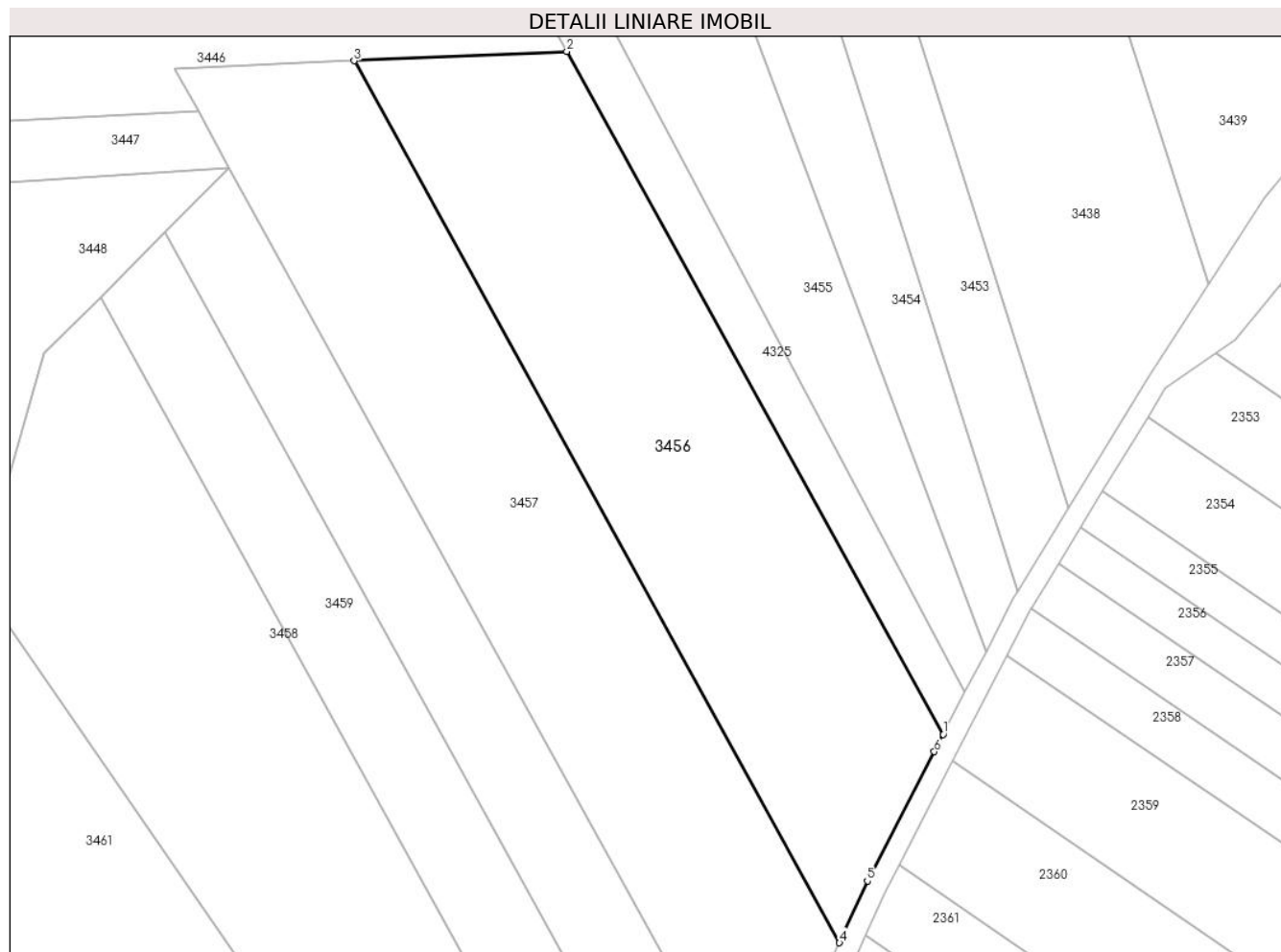
Inscrieri privind dezmembramintele dreptului de proprietate, drepturi reale de garanție și sarcini	Referințe
NU SUNT	

Anexa Nr. 1 La Partea I

Teren

Nr cadastral	Suprafața (mp)*	Observații / Referințe
	6.424	

* Suprafața este determinată în planul de proiecție Stereo 70.



Date referitoare la teren

Crt	Categorie folosință	Intravilan	Suprafața (mp)	Tarla	Parcelă	Nr. topo	Observații / Referințe
1	arabil	NU	6.424	30	4/21	-	

Lungime Segmente

1) Valorile lungimilor segmentelor sunt obținute din proiecție în plan.

Punct început	X / Y	Punct sfârșit	X / Y	Lungime segment (** (m)
1	445.964,875 369.317,977	2	445.891,766 369.450,453	151.31
2	445.891,766 369.450,453	3	445.850,449 369.448,62	41.358
3	445.850,449 369.448,62	4	445.944,711 369.277,529	195.339
4	445.944,711 369.277,529	5	445.950,136 369.289,538	13.178
5	445.950,136 369.289,538	6	445.963,133 369.314,615	28.245

Punct început	X / Y	Punct sfârșit	X / Y	Lungime segment (** (m)
6	445.963,133 369.314,615	1	445.964,875 369.317,977	3.787

** Lungimile segmentelor sunt determinate în planul de proiecție Stereo 70 și sunt rotunjite la 1 milimetru.

*** Distanța dintre puncte este formată din segmente cumulate ce sunt mai mici decât valoarea 1 milimetru.

**DATE DESPRE IMOBILUL NR. 3457**

Oficiul de Cadastru și Publicitate Imobiliară VALCEA
Biroul de Cadastru și Publicitate Imobiliară Ramnicu Valcea

A. Partea I. Descrierea imobilului

TEREN Extravilan

Nr. CF vechi:64
Nr. cadastral vechi:2832

Adresa: Jud. Valcea, Punctul Dilgu Trifoi

Nr. Crt	Nr cadastral Nr. topografic	Suprafața* (mp)	Observații / Referințe
A1	37809	Din acte: 6.696 Masurata: 6.694	Sector cadastral:23 Teren neimprejmuit;

B. Partea II. Proprietari și acte

Inscrieri privitoare la dreptul de proprietate și alte drepturi reale	Referințe
1564 / 06/12/2001	
Contract De Vânzare-Cumpărare nr. aut. nr. 2178, din 06/12/2001 emis de B.N.P. Pirvu Ioana;	
B1	A1
Intabulare, drept de PROPRIETATE, dobandit prin Conventie, cota actuala 1/1, cota initiala 1/1	
1) POPA MARIAN	
2) POPA ELISABETA, sotii;	
OBSERVATII: bun comun	

C. Partea III. SARCINI .

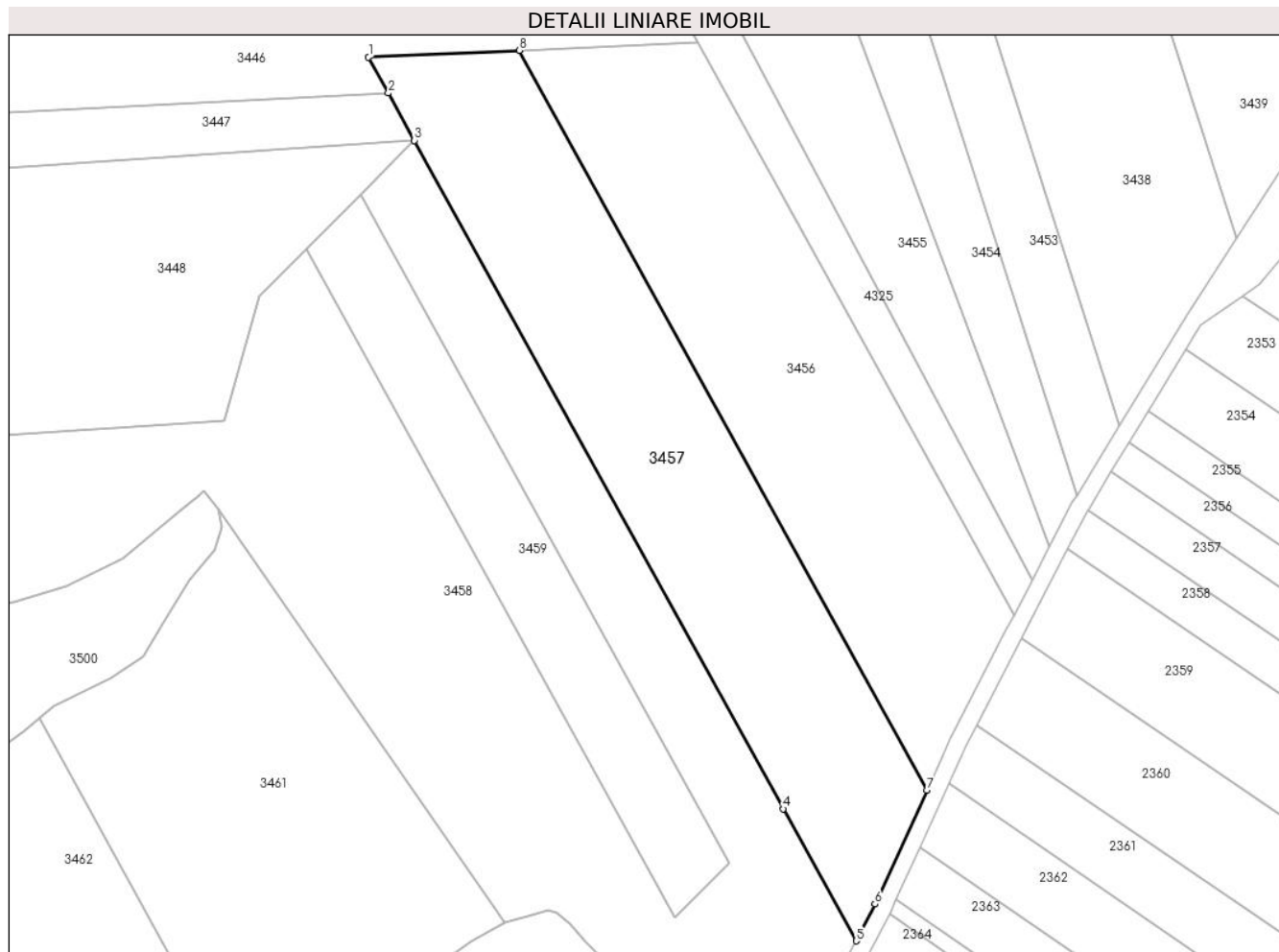
Inscrieri privind dezmembramintele dreptului de proprietate, drepturi reale de garanție și sarcini	Referințe
NU SUNT	

Anexa Nr. 1 La Partea I

Teren

Nr cadastral	Suprafața (mp)*	Observații / Referințe
37809	Din acte: 6.696 Masurata: 6.694	

* Suprafața este determinată în planul de proiecție Stereo 70.



Date referitoare la teren

Crt	Categorie folosință	Intra vilan	Suprafața (mp)	Tarla	Parcelă	Nr. topo	Observații / Referințe
1	arabil	NU	6.694	30	4/23	-	

Lungime Segmente

1) Valorile lungimilor segmentelor sunt obținute din proiecție în plan.

Punct început	X / Y	Punct sfârșit	X / Y	Lungime segment (** (m)
1	445.815,592 369.447,073	2	445.820,18 369.438,76	9.495
2	445.820,18 369.438,76	3	445.826,221 369.427,813	12.503
3	445.826,221 369.427,813	4	445.911,527 369.273,234	176.555
4	445.911,527 369.273,234	5	445.928,377 369.242,701	34.874
5	445.928,377 369.242,701	6	445.932,734 369.251,215	9.564

Punct început	X / Y	Punct sfârșit	X / Y	Lungime segment (** (m)
6	445.932,734 369.251,215	7	445.944,711 369.277,529	28.912
7	445.944,711 369.277,529	8	445.850,449 369.448,62	195.339
8	445.850,449 369.448,62	1	445.815,592 369.447,073	34.891

** Lungimile segmentelor sunt determinate în planul de proiecție Stereo 70 și sunt rotunjite la 1 milimetru.

*** Distanța dintre puncte este formată din segmente cumulate ce sunt mai mici decât valoarea 1 milimetru.

**DATE DESPRE IMOBILUL NR. 3458**

Oficiul de Cadastru și Publicitate Imobiliară VALCEA
Biroul de Cadastru și Publicitate Imobiliară Ramnicu Valcea

A. Partea I. Descrierea imobilului

TEREN Extravilan

Adresa: Jud. Valcea

Nr. Crt	Nr cadastral Nr. topografic	Suprafața* (mp)	Observații / Referințe
A1		23.046	Sector cadastral:23 Teren neimprejmut;

B. Partea II. Proprietari și acte

Inscrieri privitoare la dreptul de proprietate și alte drepturi reale	Referințe	
/		
Act Administrativ nr. 2004, din 17/04/2024 emis de PRIMARIA COMUNEI DRAGOESTI (ADEVÉRINTA;);		
B1	Inscrierea posesiei, drept de PROPRIETATE, dobandit prin Lege, cota actuala 1/1, cota initiala 1/1 1) NEIDENTIFICAT , CIF:00000000000000	A1
Act Normativ nr. 7, din 13/03/1996 emis de PARLAMENTUL ROMANIEI (LEGE; (,art 13));		
B2	Se notează mențiunea de proprietar neidentificat.	A1

C. Partea III. SARCINI .

Inscrieri privind dezmembramintele dreptului de proprietate, drepturi reale de garanție și sarcini	Referințe
NU SUNT	

Anexa Nr. 1 La Partea I

Teren

Nr cadastral	Suprafața (mp)*	Observații / Referințe
	23.046	

* Suprafața este determinată în planul de proiecție Stereo 70.



Date referitoare la teren

Crt	Categorie folosință	Intravilan	Suprafața (mp)	Tarla	Parcelă	Nr. topo	Observații / Referințe
1	arabil	NU	23.046	30	31,47,4/22	-	

Lungime Segmente

1) Valorile lungimilor segmentelor sunt obținute din proiecție în plan.

Punct început	X / Y	Punct sfârșit	X / Y	Lungime segment	Punct început	X / Y	Punct sfârșit	X / Y	Lungime segment	Punct început	X / Y	Punct sfârșit	X / Y	Lungime segment
1	445.928,377 369.242,701	2	445.911,527 369.273,234	34.874	2	445.911,527 369.273,234	3	445.826,221 369.427,813	176.55	3	445.826,221 369.427,813	4	445.813,727 369.415,285	17.693
4	445.813,727 369.415,285	5	445.899,033 369.260,706	176.555	5	445.899,033 369.260,706	6	445.886,539 369.248,178	17.693	6	445.886,539 369.248,178	7	445.801,233 369.402,757	176.555
7	445.801,233 369.402,757	8	445.790,314 369.391,807	15.464	8	445.790,314 369.391,807	9	445.782,094 369.363,04	29.918	9	445.782,094 369.363,04	10	445.634,687 369.353,298	147.729
10	445.634,687 369.353,298	11	445.640,66 369.326,288	27.663	11	445.640,66 369.326,288	12	445.643,623 369.311,13	15.445	12	445.643,623 369.311,13	13	445.645,424 369.307,935	3.668
13	445.645,424 369.307,935	14	445.647,109 369.306,832	2.014	14	445.647,109 369.306,832	15	445.650,536 369.306,774	3.427	15	445.650,536 369.306,774	16	445.678,247 369.311,943	28.189
16	445.678,247 369.311,943	17	445.706,009 369.316,069	28.067	17	445.706,009 369.316,069	18	445.733,604 369.321,18	28.064	18	445.733,604 369.321,18	19	445.745,608 369.324,686	12.506

Punct început	X / Y	Punct sfârșit	X / Y	Lungime segment	Punct început	X / Y	Punct sfârșit	X / Y	Lungime segment	Punct început	X / Y	Punct sfârșit	X / Y	Lungime segment
19	445.745,608 369.324,686	20	445.758,854 369.331,249	14.783	20	445.758,854 369.331,249	21	445.772,041 369.342,225	17.157	21	445.772,041 369.342,225	22	445.776,282 369.345,594	5.416
22	445.776,282 369.345,594	23	445.777,431 369.346,722	1.61	23	445.777,431 369.346,722	24	445.780,755 369.342,632	5.27	24	445.780,755 369.342,632	25	445.847,069 369.246,947	116.418
25	445.847,069 369.246,947	26	445.847,264 369.247,055	0.223	26	445.847,264 369.247,055	27	445.852,286 369.248,442	5.21	27	445.852,286 369.248,442	28	445.856,976 369.249,895	4.91
28	445.856,976 369.249,895	29	445.858,958 369.249,235	2.089	29	445.858,958 369.249,235	30	445.862,261 369.246,725	4.148	30	445.862,261 369.246,725	31	445.865,895 369.242,63	5.475
31	445.865,895 369.242,63	32	445.868,934 369.239,328	4.488	32	445.868,934 369.239,328	33	445.870,52 369.237,148	2.696	33	445.870,52 369.237,148	34	445.870,388 369.233,449	3.701
34	445.870,388 369.233,449	35	445.869,199 369.230,147	3.51	35	445.869,199 369.230,147	36	445.864,97 369.225,325	6.414	36	445.864,97 369.225,325	37	445.855,299 369.216,55	13.059
37	445.855,299 369.216,55	38	445.842,747 369.205,163	16.947	38	445.842,747 369.205,163	39	445.833,126 369.194,454	14.396	39	445.833,126 369.194,454	40	445.885,587 369.067,69	137.191
40	445.885,587 369.067,69	41	445.896,889 369.044,648	25.665	41	445.896,889 369.044,648	42	445.889,042 369.077,257	33.54	42	445.889,042 369.077,257	43	445.888,383 369.094,725	17.48
43	445.888,383 369.094,725	44	445.893,88 369.140,027	45.634	44	445.893,88 369.140,027	45	445.900,359 369.171,163	31.803	45	445.900,359 369.171,163	46	445.906,558 369.200,947	30.422
46	445.906,558 369.200,947	47	445.909,499 369.206,575	6.35	47	445.909,499 369.206,575	48	445.921,998 369.230,494	26.988	48	445.921,998 369.230,494	1	445.928,377 369.242,701	13.773

** Lungimile segmentelor sunt determinate în planul de proiecție Stereo 70 și sunt rotunjite la 1 milimetru.

*** Distanța dintre puncte este formată din segmente cumulate ce sunt mai mici decât valoarea 1 milimetru.

**DATE DESPRE IMOBILUL NR. 3459**

Oficiul de Cadastru și Publicitate Imobiliară VALCEA
Biroul de Cadastru și Publicitate Imobiliară Ramnicu Valcea

A. Partea I. Descrierea imobilului

TEREN Extravilan

Adresa: Jud. Valcea

Nr. Crt	Nr cadastral Nr. topografic	Suprafața* (mp)	Observații / Referințe
A1		3.000	Sector cadastral:23 Teren neimprejmuit;

B. Partea II. Proprietari și acte

Inscrieri privitoare la dreptul de proprietate și alte drepturi reale	Referințe
/	
Act Administrativ nr. 567/46454, din 09/03/1999 emis de CJSDPAT VALCEA (TITLU DE PROPRIETATE;);	
B1	A1
Intabulare, drept de PROPRIETATE, dobandit prin Reconstituire, cota actuala 1/1, cota initiala 1/1 1) ANTACICĂ IOANA , LIPSA CNP;	

C. Partea III. SARCINI .

Inscrieri privind dezmembramintele dreptului de proprietate, drepturi reale de garanție și sarcini	Referințe
NU SUNT	

Anexa Nr. 1 La Partea I

Teren

Nr cadastral	Suprafața (mp)*	Observații / Referințe
	3.000	

* Suprafața este determinată în planul de proiecție Stereo 70.



Date referitoare la teren

Crt	Categorie folosință	Intra vilan	Suprafața (mp)	Tarla	Parcelă	Nr. topo	Observații / Referințe
1	arabil	NU	3.000	30	4/16	-	

Lungime Segmente

1) Valorile lungimilor segmentelor sunt obținute din proiecție în plan.

Punct început	X / Y	Punct sfârșit	X / Y	Lungime segment (** (m)
1	445.899,033 369.260,706	2	445.813,727 369.415,285	176.555
2	445.813,727 369.415,285	3	445.801,233 369.402,757	17.693
3	445.801,233 369.402,757	4	445.886,539 369.248,178	176.555
4	445.886,539 369.248,178	1	445.899,033 369.260,706	17.693

** Lungimile segmentelor sunt determinate în planul de proiecție Stereo 70 și sunt rotunjite la 1 milimetru.

***** Distanţa dintre puncte este formată din segmente cumulate ce sunt mai mici decât valoarea 1 milimetru.**

**DATE DESPRE IMOBILUL NR. 3461**

Oficiul de Cadastru și Publicitate Imobiliară VALCEA
Biroul de Cadastru și Publicitate Imobiliară Ramnicu Valcea

A. Partea I. Descrierea imobilului

TEREN Extravilan

Adresa: Jud. Valcea

Nr. Crt	Nr cadastral Nr. topografic	Suprafața* (mp)	Observații / Referințe
A1		6.830	Sector cadastral:23 Teren neimpregmuit;

B. Partea II. Proprietari și acte

Inscrieri privitoare la dreptul de proprietate și alte drepturi reale		Referințe
/		
Act Notarial nr. 1324, din 23/12/2021 emis de BIN DINCA GEORGIANA ROXANA (ACT DE PARTAJ VOLUNTAR;);		
B1	Intabulare, drept de PROPRIETATE, dobandit prin lesire Din Indiviziune, cota actuala 1/2, cota initiala 1/2 1) BONCAN ILIE	A1
B2	Intabulare, drept de PROPRIETATE, dobandit prin lesire Din Indiviziune, cota actuala 1/2, cota initiala 1/2 1) OPREA FLOAREA	A1

C. Partea III. SARCINI .

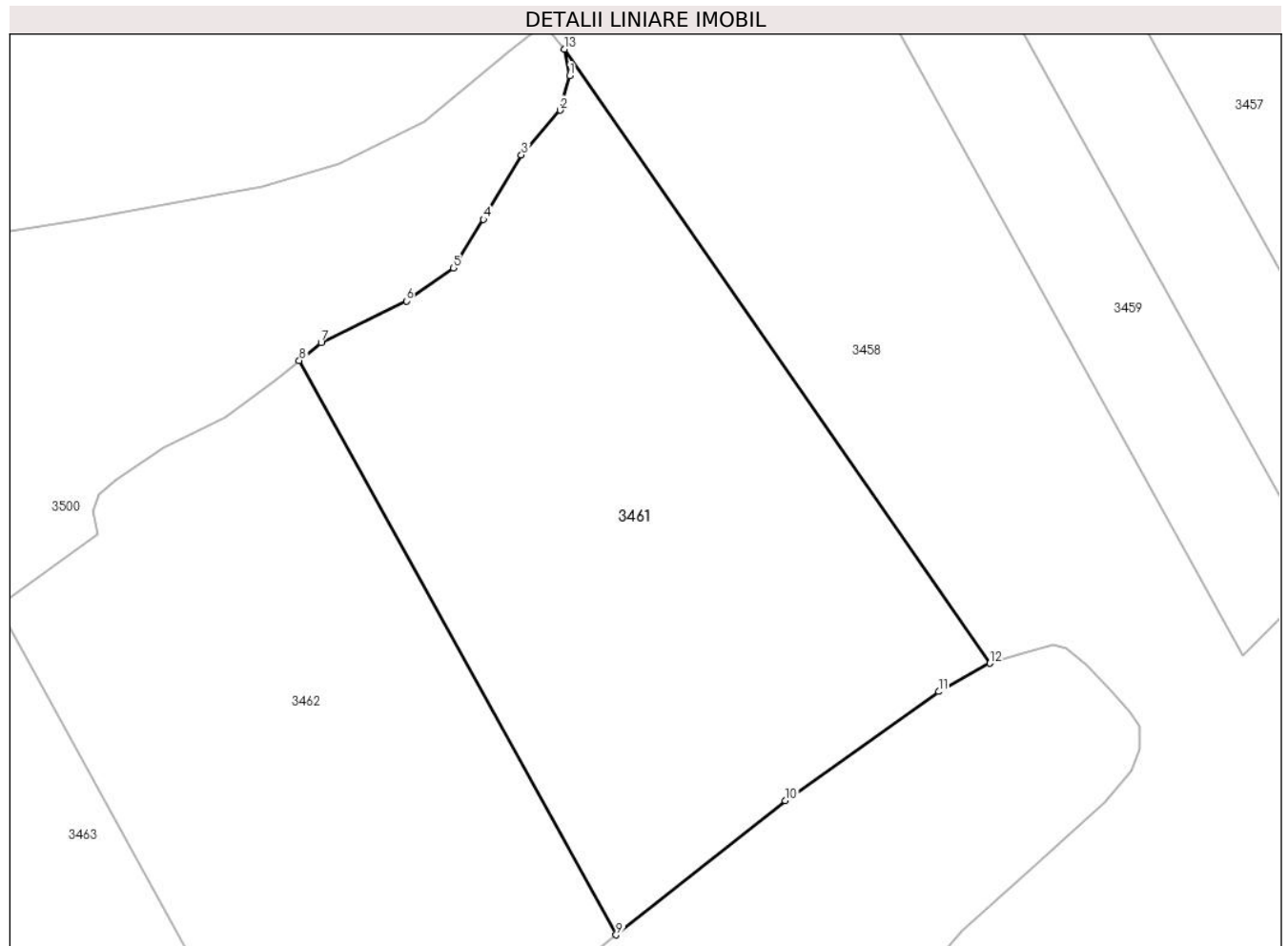
Inscrieri privind dezmembramintele dreptului de proprietate, drepturi reale de garanție și sarcini	Referințe
NU SUNT	

Anexa Nr. 1 La Partea I

Teren

Nr cadastral	Suprafața (mp)*	Observații / Referințe
	6.830	

* Suprafața este determinată în planul de proiecție Stereo 70.



Date referitoare la teren

Crt	Categorie folosință	Intravilan	Suprafața (mp)	Tarla	Parcelă	Nr. topo	Observații / Referințe
1	arabil	NU	6.830	30	4/30	-	

Lungime Segmente

1) Valorile lungimilor segmentelor sunt obținute din proiecție în plan.

Punct început	X / Y	Punct sfârșit	X / Y	Lungime segment (** (m)
1	445.781,569 369.338,508	2	445.780,058 369.333,107	5.608
2	445.780,058 369.333,107	3	445.774,017 369.326,138	9.223
3	445.774,017 369.326,138	4	445.768,091 369.316,09	11.665
4	445.768,091 369.316,09	5	445.763,377 369.308,561	8.883
5	445.763,377 369.308,561	6	445.756,057 369.303,392	8.961

Punct început	X / Y	Punct sfârşit	X / Y	Lungime segment (** (m)
6	445.756,057 369.303,392	7	445.742,753 369.296,945	14.784
7	445.742,753 369.296,945	8	445.739,364 369.294,117	4.414
8	445.739,364 369.294,117	9	445.788,786 369.204,624	102.233
9	445.788,786 369.204,624	10	445.815,182 369.225,562	33.692
10	445.815,182 369.225,562	11	445.839,098 369.242,536	29.327
11	445.839,098 369.242,536	12	445.847,069 369.246,947	9.11
12	445.847,069 369.246,947	13	445.780,755 369.342,632	116.418
13	445.780,755 369.342,632	1	445.781,569 369.338,508	4.204

** Lungimile segmentelor sunt determinate în planul de proiecție Stereo 70 și sunt rotunjite la 1 milimetru.

*** Distanța dintre puncte este formată din segmente cumulate ce sunt mai mici decât valoarea 1 milimetru.

**DATE DESPRE IMOBILUL NR. 3462**

Oficiul de Cadastru și Publicitate Imobiliară VALCEA
Biroul de Cadastru și Publicitate Imobiliară Ramnicu Valcea

A. Partea I. Descrierea imobilului

TEREN Extravilan

Adresa: Jud. Valcea

Nr. Crt	Nr cadastral Nr. topografic	Suprafața* (mp)	Observații / Referințe
A1		5.892	Sector cadastral:23 Teren neimprejmuit;

B. Partea II. Proprietari și acte

Inscrieri privitoare la dreptul de proprietate și alte drepturi reale	Referințe
/	
Act Administrativ nr. 343/50857, din 11/03/1997 emis de CJSDPAT VALCEA (TITLU DE PROPRIETATE;);	
B1	A1
Intabulare, drept de PROPRIETATE, dobandit prin Reconstituire, cota actuala 1/1, cota initiala 1/1 1) COJOCARU VIORICA, LIPSA CNP;	

C. Partea III. SARCINI .

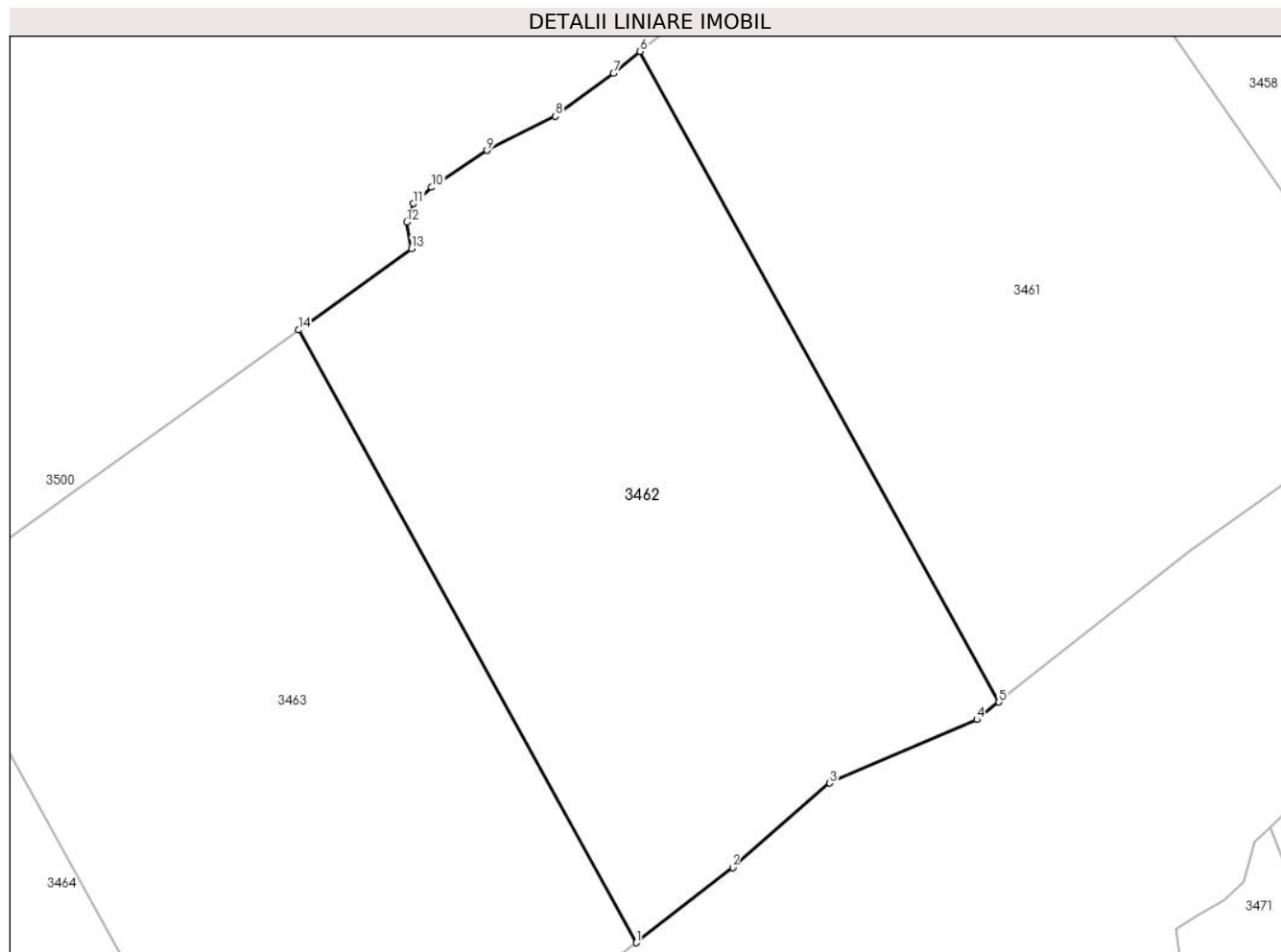
Inscrieri privind dezmembramintele dreptului de proprietate, drepturi reale de garanție și sarcini	Referințe
NU SUNT	

Anexa Nr. 1 La Partea I

Teren

Nr cadastral	Suprafața (mp)*	Observații / Referințe
	5.892	

* Suprafața este determinată în planul de proiecție Stereo 70.



Date referitoare la teren

Crt	Categorie folosință	Intra vilan	Suprafața (mp)	Tarla	Parcelă	Nr. topo	Observații / Referințe
1	arabil	NU	5.892	30	4/29	-	

Lungime Segmente

1) Valorile lungimilor segmentelor sunt obținute din proiecție în plan.

Punct început	X / Y	Punct sfârșit	X / Y	Lungime segment (** (m)
1	445.738,875 369.171,521	2	445.752,127 369.181,864	16.811
2	445.752,127 369.181,864	3	445.765,497 369.193,483	17.713
3	445.765,497 369.193,483	4	445.785,758 369.202,222	22.065
4	445.785,758 369.202,222	5	445.788,786 369.204,624	3.865
5	445.788,786 369.204,624	6	445.739,364 369.294,117	102.233

Punct început	X / Y	Punct sfârşit	X / Y	Lungime segment (** (m)
6	445.739,364 369.294,117	7	445.735,724 369.291,079	4.741
7	445.735,724 369.291,079	8	445.727,737 369.285,205	9.914
8	445.727,737 369.285,205	9	445.718,297 369.280,505	10.545
9	445.718,297 369.280,505	10	445.710,64 369.275,427	9.188
10	445.710,64 369.275,427	11	445.708,176 369.273,191	3.327
11	445.708,176 369.273,191	12	445.707,228 369.270,652	2.71
12	445.707,228 369.270,652	13	445.707,911 369.267,014	3.702
13	445.707,911 369.267,014	14	445.692,335 369.255,796	19.195
14	445.692,335 369.255,796	1	445.738,875 369.171,521	96.272

** Lungimile segmentelor sunt determinate în planul de proiecție Stereo 70 și sunt rotunjite la 1 milimetru.

*** Distanța dintre puncte este formată din segmente cumulate ce sunt mai mici decât valoarea 1 milimetru.

**DATE DESPRE IMOBILUL NR. 3463**

Oficiul de Cadastru și Publicitate Imobiliară VALCEA
Biroul de Cadastru și Publicitate Imobiliară Ramnicu Valcea

A. Partea I. Descrierea imobilului

TEREN Extravilan

Adresa: Jud. Valcea

Nr. Crt	Nr cadastral Nr. topografic	Suprafața* (mp)	Observații / Referințe
A1		6.052	Sector cadastral:23 Teren neimprejmit;

B. Partea II. Proprietari și acte

Inscrieri privitoare la dreptul de proprietate și alte drepturi reale	Referințe
/	
Act Administrativ nr. 438/50592, din 03/11/1997 emis de CJSDPAT VALCEA (TITLU DE PROPRIETATE;);	
B1	A1
Intabulare, drept de PROPRIETATE, dobandit prin Reconstituire, cota actuala 1/1, cota initiala 1/1	
1) ILINCA IOANA, LIPSA CNP;	
2) TOCĂNEL ION, LIPSA CNP;	
3) MODOIANU MARIA, LIPSA CNP;	

C. Partea III. SARCINI .

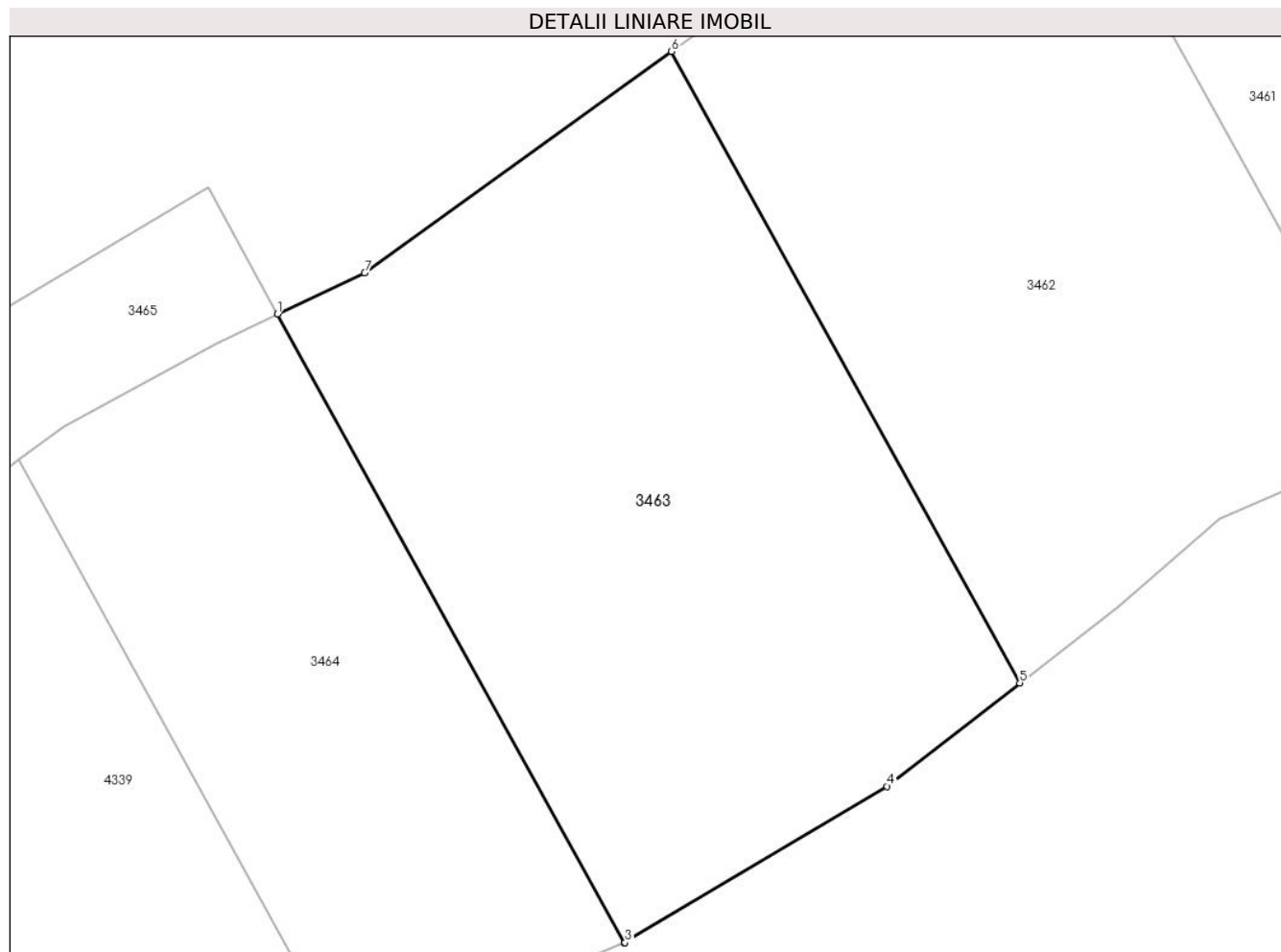
Inscrieri privind dezmembramintele dreptului de proprietate, drepturi reale de garanție și sarcini	Referințe
NU SUNT	

Anexa Nr. 1 La Partea I

Teren

Nr cadastral	Suprafața (mp)*	Observații / Referințe
	6.052	

* Suprafața este determinată în planul de proiecție Stereo 70.



Date referitoare la teren

Crt	Categorie folosință	Intravilan	Suprafața (mp)	Tarla	Parcelă	Nr. topo	Observații / Referințe
1	arabil	NU	6.052	30	4/28	-	

Lungime Segmente

1) Valorile lungimilor segmentelor sunt obținute din proiecție în plan.

Punct început	X / Y	Punct sfârșit	X / Y	Lungime segment (** (m)
1	445.639,707 369.220,772	2	445.686,057 369.136,841	95.879
2	445.686,057 369.136,841	3	445.686,137 369.136,875	0.087
3	445.686,137 369.136,875	4	445.721,17 369.157,702	40.756
4	445.721,17 369.157,702	5	445.738,875 369.171,521	22.46
5	445.738,875 369.171,521	6	445.692,335 369.255,796	96.272

Punct început	X / Y	Punct sfârșit	X / Y	Lungime segment (** (m)
6	445.692,335 369.255,796	7	445.651,324 369.226,258	50.541
7	445.651,324 369.226,258	1	445.639,707 369.220,772	12.847

** Lungimile segmentelor sunt determinate în planul de proiecție Stereo 70 și sunt rotunjite la 1 milimetru.

*** Distanța dintre puncte este formată din segmente cumulate ce sunt mai mici decât valoarea 1 milimetru.

**DATE DESPRE IMOBILUL NR. 3464**

Oficiul de Cadastru și Publicitate Imobiliară VALCEA
 Biroul de Cadastru și Publicitate Imobiliară Ramnicu Valcea

A. Partea I. Descrierea imobilului

TEREN Extravilan

Adresa: Jud. Valcea

Nr. Crt	Nr cadastral Nr. topografic	Suprafața* (mp)	Observații / Referințe
A1		Din acte: 8.740 Masurata: 3.740	Sector cadastral:23 Teren neimprejmuit; DIFERENTA DE SUPRAFATA SE AFLA LA ID 4339

B. Partea II. Proprietari și acte

Inscrieri privitoare la dreptul de proprietate și alte drepturi reale		Referințe
/		
Act Administrativ nr. 488/50592, din 03/11/1997 emis de CJSDPAT VALCEA (TITLU DE PROPRIETATE;);		
B1	Intabulare, drept de PROPRIETATE, dobandit prin Reconstituire, cota actuala 1/1, cota initiala 1/1 1) POPA JOIȚA, LIPSA CNP; 2) POPA GHEORGHE, LIPSA CNP;	A1

C. Partea III. SARCINI .

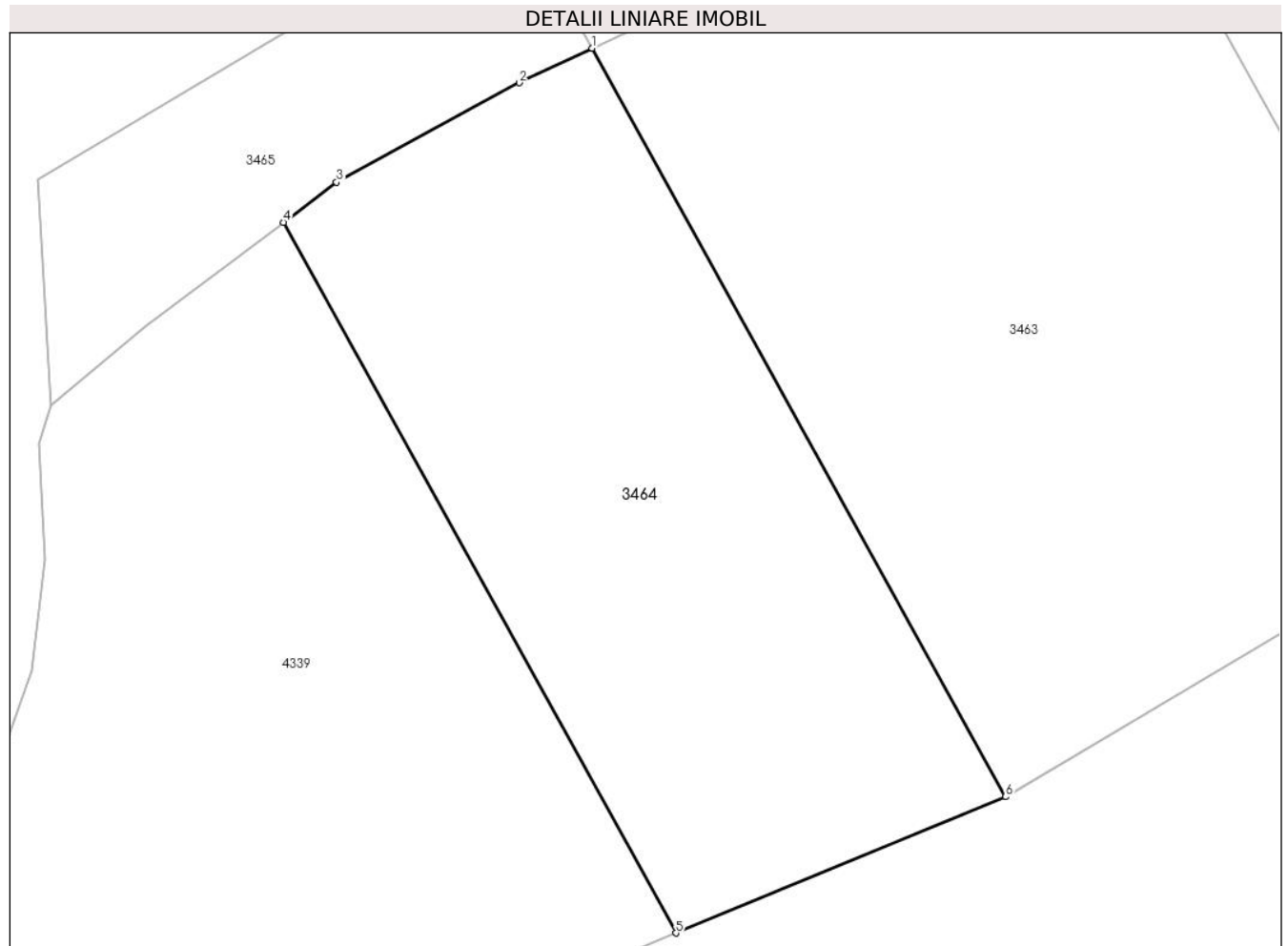
Inscrieri privind dezmembramintele dreptului de proprietate, drepturi reale de garanție și sarcini	Referințe
NU SUNT	

Anexa Nr. 1 La Partea I

Teren

Nr cadastral	Suprafața (mp)*	Observații / Referințe
	Din acte: 8.740 Masurata: 3.740	DIFERENTA DE SUPRAFATA SE AFLA LA ID 4339

* Suprafața este determinată în planul de proiecție Stereo 70.



Date referitoare la teren

Crt	Categorie folosință	Intravilan	Suprafața (mp)	Tarla	Parcelă	Nr. topo	Observații / Referințe
1	arabil	NU	3.740	30	4/27	-	

Lungime Segmente

1) Valorile lungimilor segmentelor sunt obținute din proiecție în plan.

Punct început	X / Y	Punct sfârșit	X / Y	Lungime segment (** (m)
1	445.639,707 369.220,772	2	445.631,512 369.216,902	9.063
2	445.631,512 369.216,902	3	445.611,039 369.205,739	23.319
3	445.611,039 369.205,739	4	445.605,082 369.201,255	7.456
4	445.605,082 369.201,255	5	445.649,088 369.121,568	91.03
5	445.649,088 369.121,568	6	445.686,057 369.136,841	40.0

Punct început	X / Y	Punct sfârșit	X / Y	Lungime segment (** (m)
6	445.686,057 369.136,841	1	445.639,707 369.220,772	95.879

** Lungimile segmentelor sunt determinate în planul de proiecție Stereo 70 și sunt rotunjite la 1 milimetru.

*** Distanța dintre puncte este formată din segmente cumulate ce sunt mai mici decât valoarea 1 milimetru.

**DATE DESPRE IMOBILUL NR. 3465**

Oficiul de Cadastru și Publicitate Imobiliară VALCEA
Biroul de Cadastru și Publicitate Imobiliară Ramnicu Valcea

A. Partea I. Descrierea imobilului

TEREN Extravilan

Adresa: Jud. Valcea

Nr. Crt	Nr cadastral Nr. topografic	Suprafața* (mp)	Observații / Referințe
A1		1.260	Sector cadastral:23 Teren neimprejmuit;

B. Partea II. Proprietari și acte

Inscrieri privitoare la dreptul de proprietate și alte drepturi reale	Referințe
/	
Act Administrativ nr. 488/50592, din 03/11/1997 emis de CJSDPAT VALCEA (TITLU DE PROPRIETATE;);	
B1	A1
Intabulare, drept de PROPRIETATE, dobandit prin Reconstituire, cota actuala 1/1, cota initiala 1/1	
1) POPA JOIȚA, LIPSA CNP;	
2) POPA GHEORGHE, LIPSA CNP;	

C. Partea III. SARCINI .

Inscrieri privind dezmembramintele dreptului de proprietate, drepturi reale de garanție și sarcini	Referințe
NU SUNT	

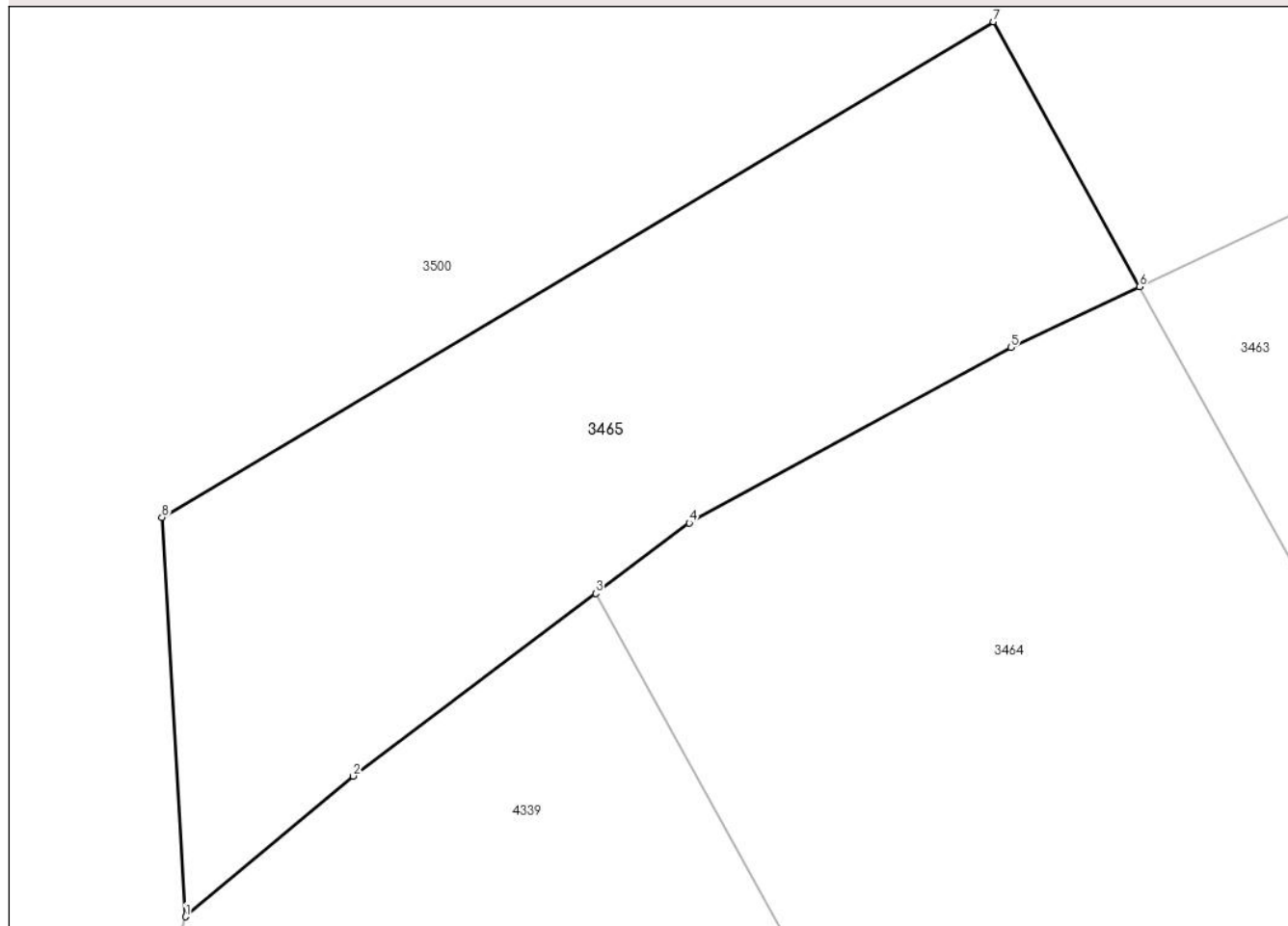
Anexa Nr. 1 La Partea I

Teren

Nr cadastral	Suprafața (mp)*	Observații / Referințe
	1.260	

* Suprafața este determinată în planul de proiecție Stereo 70.

DETALII LINIARE IMOBIL



Date referitoare la teren

Crt	Categorie folosință	Intravilan	Suprafața (mp)	Tarla	Parcelă	Nr. topo	Observații / Referințe
1	padure	NU	1.260	30	4/27/1	-	

Lungime Segmente

1) Valorile lungimilor segmentelor sunt obținute din proiecție în plan.

Punct început	X / Y	Punct sfârșit	X / Y	Lungime segment (** (m)
1	445.578,985 369.180,682	2	445.589,641 369.189,631	13.915
2	445.589,641 369.189,631	3	445.605,082 369.201,255	19.327
3	445.605,082 369.201,255	4	445.611,039 369.205,739	7.456
4	445.611,039 369.205,739	5	445.631,512 369.216,902	23.319
5	445.631,512 369.216,902	6	445.639,707 369.220,772	9.063

Punct început	X / Y	Punct sfârșit	X / Y	Lungime segment (** (m)
6	445.639,707 369.220,772	7	445.630,398 369.237,629	19.257
7	445.630,398 369.237,629	8	445.577,478 369.206,091	61.605
8	445.577,478 369.206,091	1	445.578,985 369.180,682	25.454

** Lungimile segmentelor sunt determinate în planul de proiecție Stereo 70 și sunt rotunjite la 1 milimetru.

*** Distanța dintre puncte este formată din segmente cumulate ce sunt mai mici decât valoarea 1 milimetru.

**DATE DESPRE IMOBILUL NR. 3470**

Oficiul de Cadastru și Publicitate Imobiliară VALCEA
Biroul de Cadastru și Publicitate Imobiliară Ramnicu Valcea

A. Partea I. Descrierea imobilului

TEREN Extravilan

Adresa: Jud. Valcea

Nr. Crt	Nr cadastral Nr. topografic	Suprafața* (mp)	Observații / Referințe
A1		2.760	Sector cadastral:23 Teren neimprejmuit;

B. Partea II. Proprietari și acte

Inscrieri privitoare la dreptul de proprietate și alte drepturi reale	Referințe
/	
Act Administrativ nr. 342/50857, din 11/03/1997 emis de CJSDPAT VALCEA (TITLU DE PROPRIETATE;);	
B1	A1
Intabulare, drept de PROPRIETATE, dobandit prin Reconstituire, cota actuala 1/1, cota initiala 1/1 1) VASILE I. RADU, LIPSA CNP;	

C. Partea III. SARCINI .

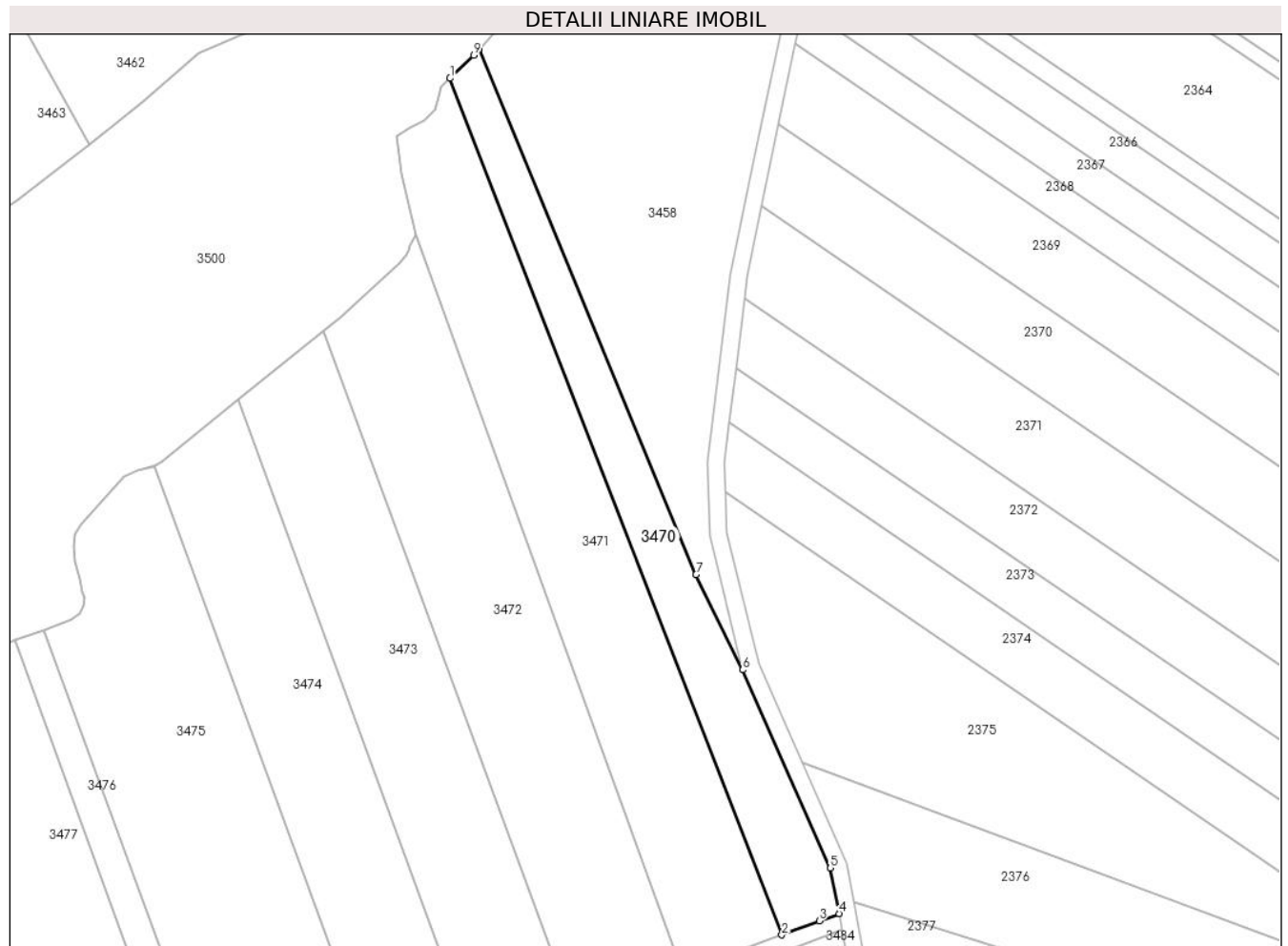
Inscrieri privind dezmembramintele dreptului de proprietate, drepturi reale de garanție și sarcini	Referințe
NU SUNT	

Anexa Nr. 1 La Partea I

Teren

Nr cadastral	Suprafața (mp)*	Observații / Referințe
	2.760	

* Suprafața este determinată în planul de proiecție Stereo 70.



Date referitoare la teren

Crt	Categorie folosință	Intravilan	Suprafața (mp)	Tarla	Parcelă	Nr. topo	Observații / Referințe
1	arabil	NU	2.760	30	46	-	

Lungime Segmente

1) Valorile lungimilor segmentelor sunt obținute din proiecție în plan.

Punct început	X / Y	Punct sfârșit	X / Y	Lungime segment (** (m)
1	445.826,135 369.187,413	2	445.906,303 368.980,684	221.729
2	445.906,303 368.980,684	3	445.915,343 368.984,056	9.648
3	445.915,343 368.984,056	4	445.920,119 368.985,838	5.098
4	445.920,119 368.985,838	5	445.918,079 368.996,815	11.165
5	445.918,079 368.996,815	6	445.896,889 369.044,648	52.316

Punct început	X / Y	Punct sfârșit	X / Y	Lungime segment (** (m)
6	445.896,889 369.044,648	7	445.885,587 369.067,69	25.665
7	445.885,587 369.067,69	8	445.833,126 369.194,454	137.191
8	445.833,126 369.194,454	9	445.831,829 369.193,01	1.941
9	445.831,829 369.193,01	1	445.826,135 369.187,413	7.984

** Lungimile segmentelor sunt determinate în planul de proiecție Stereo 70 și sunt rotunjite la 1 milimetru.

*** Distanța dintre puncte este formată din segmente cumulate ce sunt mai mici decât valoarea 1 milimetru.

**DATE DESPRE IMOBILUL NR. 3471**

Oficiul de Cadastru și Publicitate Imobiliară VALCEA
Biroul de Cadastru și Publicitate Imobiliară Ramnicu Valcea

A. Partea I. Descrierea imobilului

TEREN Extravilan

Adresa: Jud. Valcea

Nr. Crt	Nr cadastral Nr. topografic	Suprafața* (mp)	Observații / Referințe
A1		4.962	Sector cadastral:23 Teren neimprejmuit;

B. Partea II. Proprietari și acte

Inscrieri privitoare la dreptul de proprietate și alte drepturi reale	Referințe
/	
Hotarare Judecatoreasca nr. 1232, din 17/06/2015 emis de JUDECATORIA DRAGASANI (SENTINTA CIVILA;);	
B1	A1
Intabulare, drept de PROPRIETATE, dobandit prin Hotarare Judecatoreasca, cota actuala 1/1, cota initiala 1/1 1) CLADOVEANU FLOAREA	

C. Partea III. SARCINI .

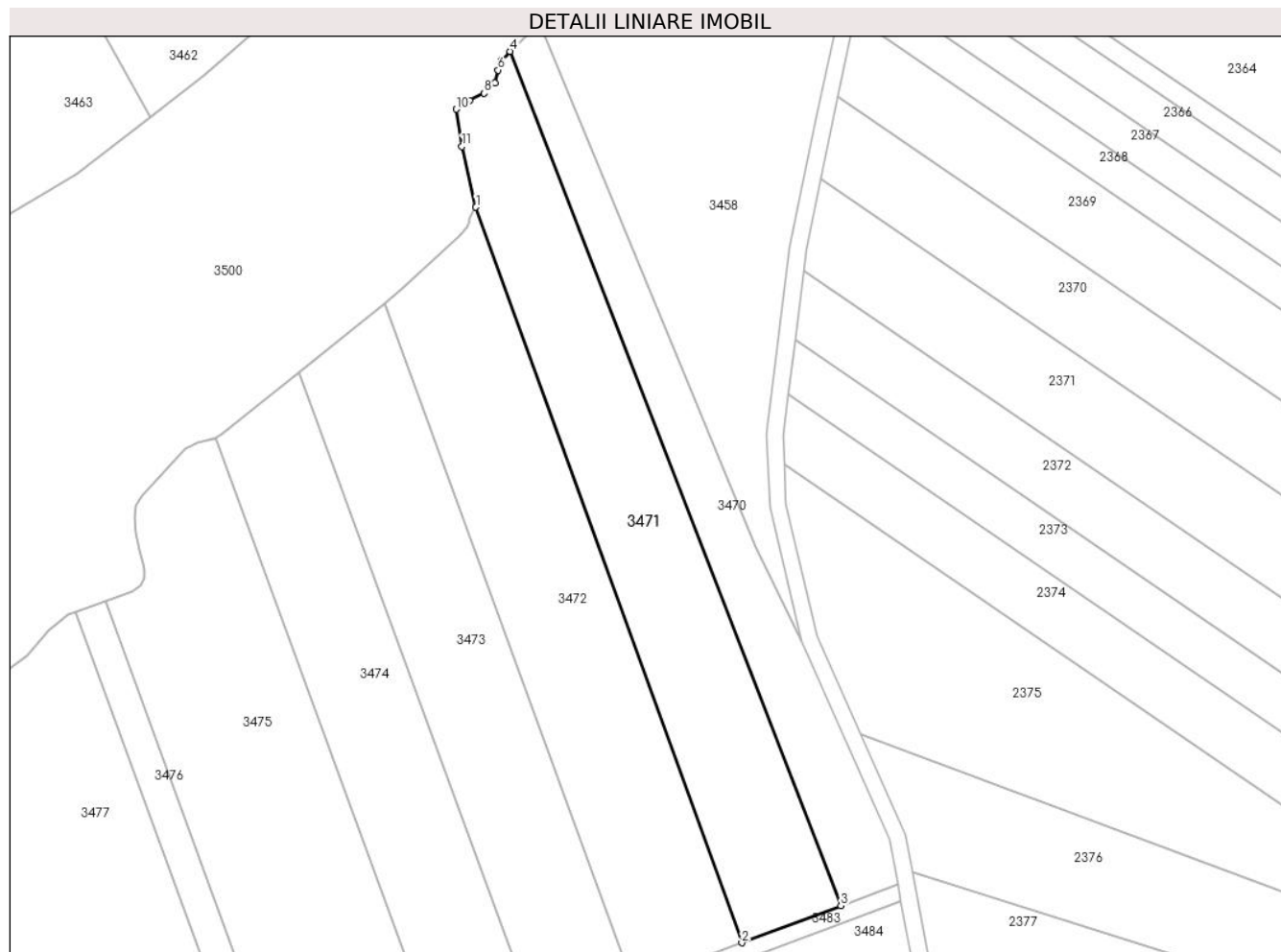
Inscrieri privind dezmembramintele dreptului de proprietate, drepturi reale de garanție și sarcini	Referințe
NU SUNT	

Anexa Nr. 1 La Partea I

Teren

Nr cadastral	Suprafața (mp)*	Observații / Referințe
	4.962	

* Suprafața este determinată în planul de proiecție Stereo 70.



Date referitoare la teren

Crt	Categorie folosință	Intravilan	Suprafața (mp)	Tarla	Parcelă	Nr. topo	Observații / Referințe
1	arabil	NU	4.962	30	4/45	-	

Lungime Segmente

1) Valorile lungimilor segmentelor sunt obținute din proiecție în plan.

Punct început	X / Y	Punct sfârșit	X / Y	Lungime segment (** (m)
1	445.817,855 369.149,703	2	445.882,299 368.971,731	189.28
2	445.882,299 368.971,731	3	445.906,303 368.980,684	25.619
3	445.906,303 368.980,684	4	445.826,135 369.187,413	221.729
4	445.826,135 369.187,413	5	445.824,053 369.185,366	2.92
5	445.824,053 369.185,366	6	445.823,27 369.182,894	2.593

Punct început	X / Y	Punct sfârșit	X / Y	Lungime segment (** (m)
6	445.823,27 369.182,894	7	445.822,425 369.179,828	3.18
7	445.822,425 369.179,828	8	445.819,89 369.177,324	3.563
8	445.819,89 369.177,324	9	445.816,416 369.175,478	3.934
9	445.816,416 369.175,478	10	445.813,161 369.173,413	3.855
10	445.813,161 369.173,413	11	445.814,496 369.164,399	9.112
11	445.814,496 369.164,399	1	445.817,855 369.149,703	15.075

** Lungimile segmentelor sunt determinate în planul de proiecție Stereo 70 și sunt rotunjite la 1 milimetru.

*** Distanța dintre puncte este formată din segmente cumulate ce sunt mai mici decât valoarea 1 milimetru.

**DATE DESPRE IMOBILUL NR. 3472**

Oficiul de Cadastru și Publicitate Imobiliară VALCEA
Biroul de Cadastru și Publicitate Imobiliară Ramnicu Valcea

A. Partea I. Descrierea imobilului

TEREN Extravilan

Adresa: Jud. Valcea

Nr. Crt	Nr cadastral Nr. topografic	Suprafața* (mp)	Observații / Referințe
A1		5.147	Sector cadastral:23 Teren neimprejmit;

B. Partea II. Proprietari și acte

Inscrieri privitoare la dreptul de proprietate și alte drepturi reale	Referințe
/	
Act Administrativ nr. 1067, din 06/02/2004 emis de CJSDPAT VALCEA (TITLU DE PROPRIETATE;);	
B1	A1
Intabulare, drept de PROPRIETATE, dobandit prin Reconstituire, cota actuala 1/1, cota initiala 1/1	
1) MILITARU CONSTANTIN, LIPSA CNP; 2) MILITARU IOANA, LIPSA CNP; 3) POPA ELENA, LIPSA CNP; 4) VĂDUVA ALEXANDRA, LIPSA CNP; 5) MILITARU GHEORGHE, LIPSA CNP;	

C. Partea III. SARCINI .

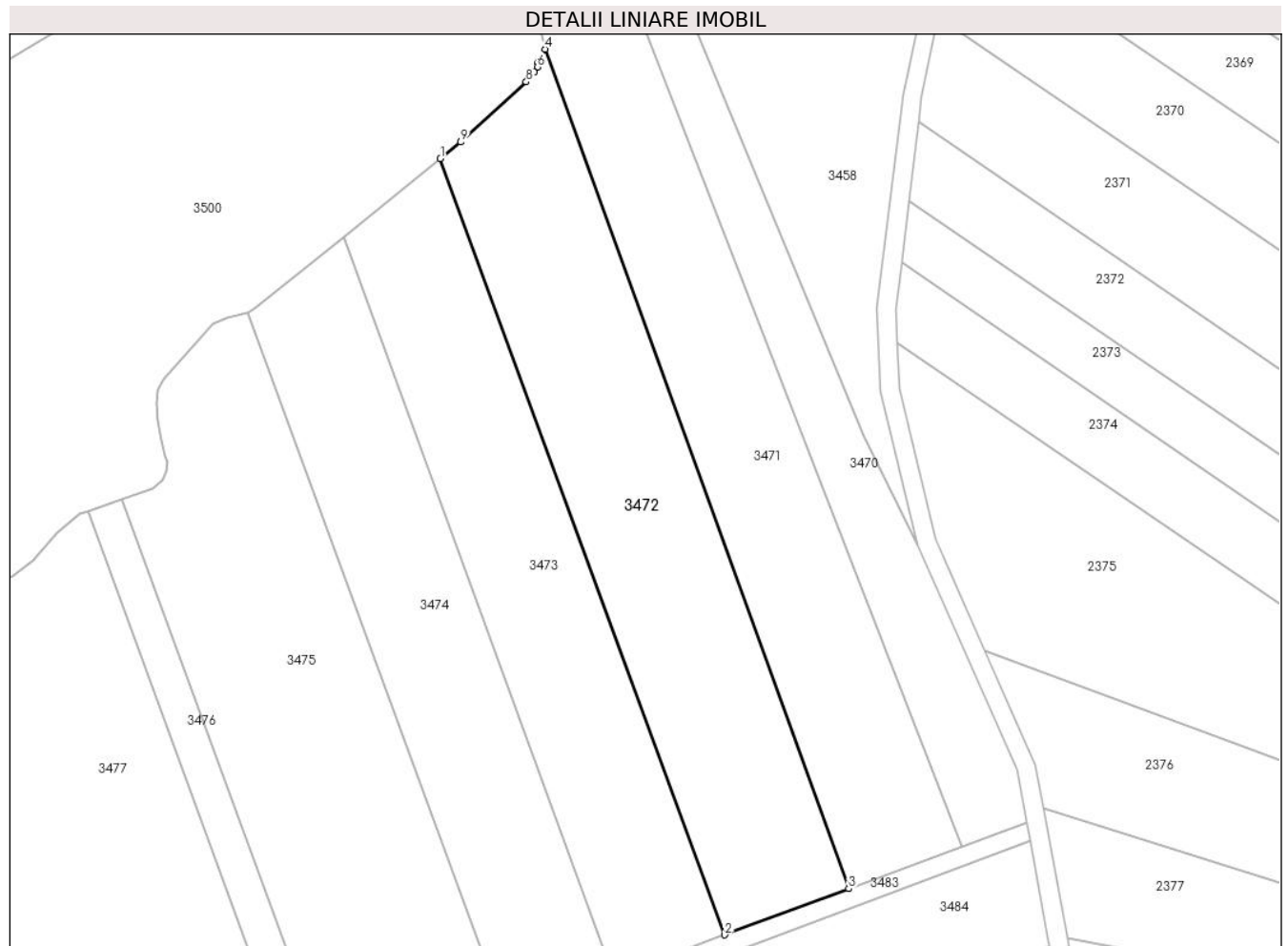
Inscrieri privind dezmembramintele dreptului de proprietate, drepturi reale de garanție și sarcini	Referințe
NU SUNT	

Anexa Nr. 1 La Partea I

Teren

Nr cadastral	Suprafața (mp)*	Observații / Referințe
	5.147	

* Suprafața este determinată în planul de proiecție Stereo 70.



Date referitoare la teren

Crt	Categorie folosință	Intravilan	Suprafața (mp)	Tarla	Parcelă	Nr. topo	Observații / Referințe
1	arabil	NU	5.147	30	44	-	

Lungime Segmente

1) Valorile lungimilor segmentelor sunt obținute din proiecție în plan.

Punct început	X / Y	Punct sfârșit	X / Y	Lungime segment (** (m)
1	445.795,655 369.126,503	2	445.856,008 368.961,925	175.295
2	445.856,008 368.961,925	3	445.882,299 368.971,731	28.06
3	445.882,299 368.971,731	4	445.817,855 369.149,703	189.28
4	445.817,855 369.149,703	5	445.816,303 369.146,911	3.194
5	445.816,303 369.146,911	6	445.816,263 369.145,907	1.005

Punct început	X / Y	Punct sfârșit	X / Y	Lungime segment (** (m)
6	445.816,263 369.145,907	7	445.815,602 369.144,783	1.304
7	445.815,602 369.144,783	8	445.813,857 369.142,774	2.661
8	445.813,857 369.142,774	9	445.799,985 369.130,006	18.853
9	445.799,985 369.130,006	1	445.795,655 369.126,503	5.57

** Lungimile segmentelor sunt determinate în planul de proiecție Stereo 70 și sunt rotunjite la 1 milimetru.

*** Distanța dintre puncte este formată din segmente cumulate ce sunt mai mici decât valoarea 1 milimetru.

**DATE DESPRE IMOBILUL NR. 3473**

Oficiul de Cadastru și Publicitate Imobiliară VALCEA
Biroul de Cadastru și Publicitate Imobiliară Ramnicu Valcea

A. Partea I. Descrierea imobilului

TEREN Extravilan

Adresa: Jud. Valcea

Nr. Crt	Nr cadastral Nr. topografic	Suprafața* (mp)	Observații / Referințe
A1		4.293	Sector cadastral:23 Teren neimprejmuit;

B. Partea II. Proprietari și acte

Inscrieri privitoare la dreptul de proprietate și alte drepturi reale	Referințe
/	
Act Administrativ nr. 429/50592, din 03/11/1997 emis de CJSDPAT VALCEA (TITLU DE PROPRIETATE;);	
B1	A1
Intabulare, drept de PROPRIETATE, dobandit prin Reconstituire, cota actuala 1/1, cota initiala 1/1	
1) MILITARU I. DUMITRU, LIPSA CNP; DEFUNCT:Da	

C. Partea III. SARCINI .

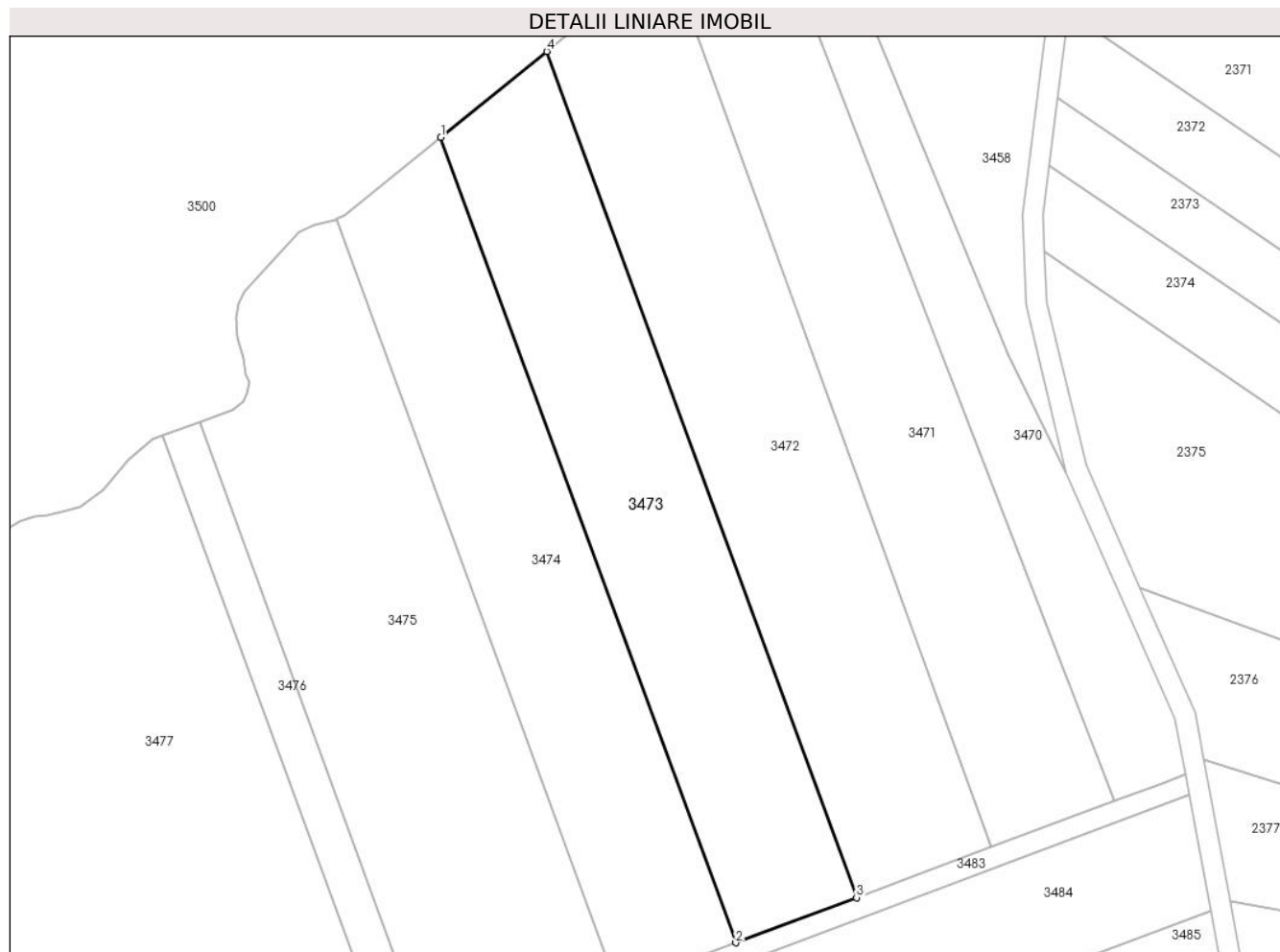
Inscrieri privind dezmembramintele dreptului de proprietate, drepturi reale de garanție și sarcini	Referințe
NU SUNT	

Anexa Nr. 1 La Partea I

Teren

Nr cadastral	Suprafața (mp)*	Observații / Referințe
	4.293	

* Suprafața este determinată în planul de proiecție Stereo 70.



Date referitoare la teren

Crt	Categorie folosință	Intra vilan	Suprafața (mp)	Tarla	Parcelă	Nr. topo	Observații / Referințe
1	arabil	NU	4.293	30	4/43	-	

Lungime Segmente

1) Valorile lungimilor segmentelor sunt obținute din proiecție în plan.

Punct început	X / Y	Punct sfârșit	X / Y	Lungime segment (** (m)
1	445.775,042 369.109,83	2	445.832,497 368.953,156	166.877
2	445.832,497 368.953,156	3	445.856,008 368.961,925	25.093
3	445.856,008 368.961,925	4	445.795,655 369.126,503	175.295
4	445.795,655 369.126,503	1	445.775,042 369.109,83	26.512

** Lungimile segmentelor sunt determinate în planul de proiecție Stereo 70 și sunt rotunjite la 1 milimetru.

***** Distanţa dintre puncte este formată din segmente cumulate ce sunt mai mici decât valoarea 1 milimetru.**

**DATE DESPRE IMOBILUL NR. 3474**

Oficiul de Cadastru și Publicitate Imobiliară VALCEA
Biroul de Cadastru și Publicitate Imobiliară Ramnicu Valcea

A. Partea I. Descrierea imobilului

TEREN Extravilan

Adresa: Jud. Valcea

Nr. Crt	Nr cadastral Nr. topografic	Suprafața* (mp)	Observații / Referințe
A1		3.997	Sector cadastral:23 Teren neimprejmuit;

B. Partea II. Proprietari și acte

Inscrieri privitoare la dreptul de proprietate și alte drepturi reale	Referințe
/	
Act Administrativ nr. 910/46817, din 16/12/2002 emis de CJSDPAT VALCEA (TITLU DE PROPRIETATE;);	
B1	A1
Intabulare, drept de PROPRIETATE, dobandit prin Reconstituire, cota actuala 1/1, cota initiala 1/1 1) ANTACICĂ F. ION, LIPSA CNP;	

C. Partea III. SARCINI .

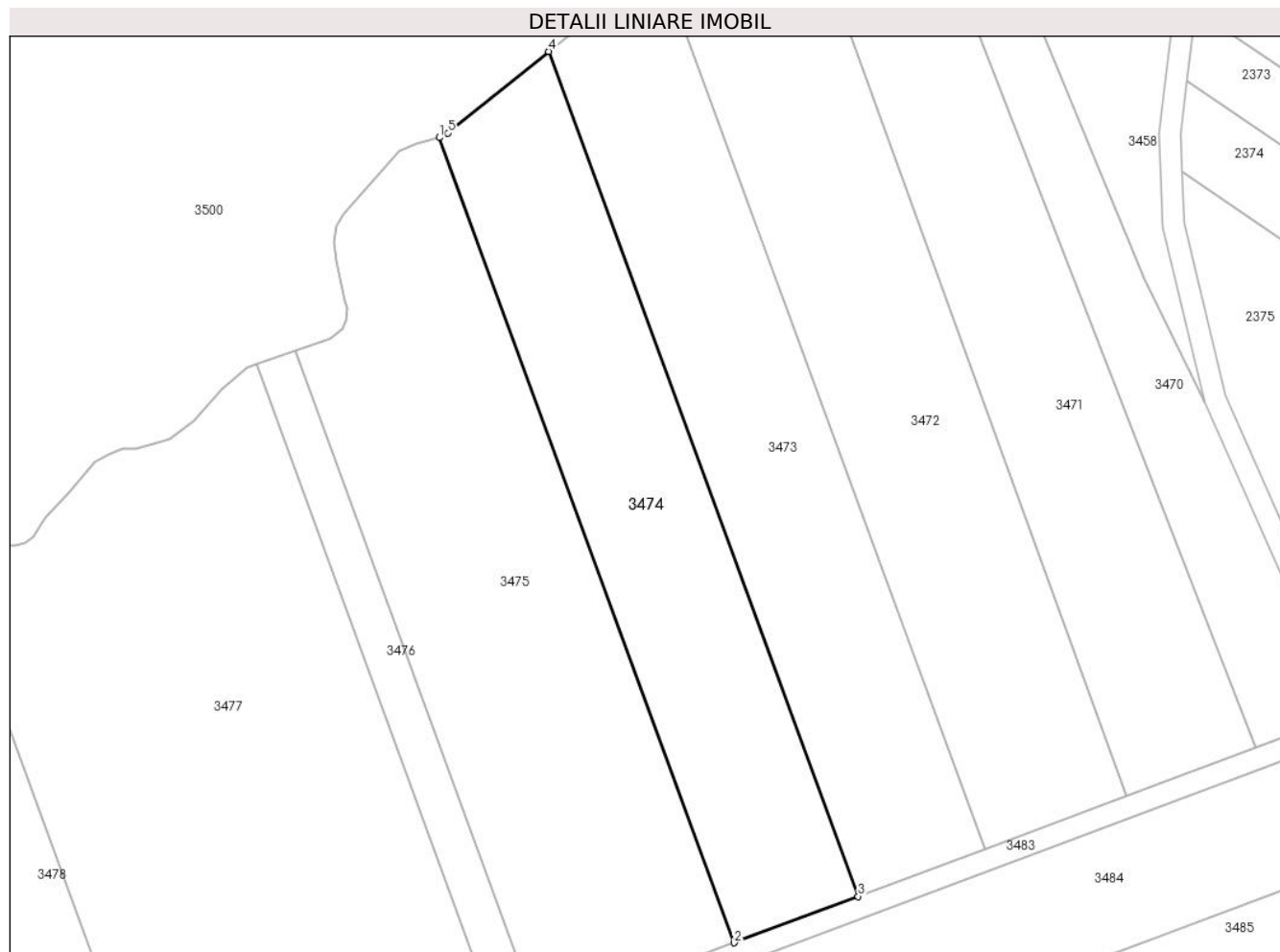
Inscrieri privind dezmembramintele dreptului de proprietate, drepturi reale de garanție și sarcini	Referințe
NU SUNT	

Anexa Nr. 1 La Partea I

Teren

Nr cadastral	Suprafața (mp)*	Observații / Referințe
	3.997	

* Suprafața este determinată în planul de proiecție Stereo 70.



Date referitoare la teren

Crt	Categorie folosință	Intravilan	Suprafața (mp)	Tarla	Parcelă	Nr. topo	Observații / Referințe
1	arabil	NU	3.997	30	42	-	

Lungime Segmente

1) Valorile lungimilor segmentelor sunt obținute din proiecție în plan.

Punct început	X / Y	Punct sfârșit	X / Y	Lungime segment (** (m)
1	445.754,748 369.093,848	2	445.809,489 368.944,574	158.995
2	445.809,489 368.944,574	3	445.832,497 368.953,156	24.556
3	445.832,497 368.953,156	4	445.775,042 369.109,83	166.877
4	445.775,042 369.109,83	5	445.756,347 369.094,708	24.045
5	445.756,347 369.094,708	1	445.754,748 369.093,848	1.816

**** Lungimile segmentelor sunt determinate în planul de proiecție Stereo 70 și sunt rotunjite la 1 milimetru.**

***** Distanța dintre puncte este formată din segmente cumulate ce sunt mai mici decât valoarea 1 milimetru.**

**DATE DESPRE IMOBILUL NR. 3475**

Oficiul de Cadastru și Publicitate Imobiliară VALCEA
Biroul de Cadastru și Publicitate Imobiliară Ramnicu Valcea

A. Partea I. Descrierea imobilului

TEREN Extravilan

Adresa: Jud. Valcea

Nr. Crt	Nr cadastral Nr. topografic	Suprafața* (mp)	Observații / Referințe
A1		5.721	Sector cadastral:23 Teren neimprejmit;

B. Partea II. Proprietari și acte

Inscrieri privitoare la dreptul de proprietate și alte drepturi reale	Referințe
/	
Act Administrativ nr. 433/50592, din 03/11/1997 emis de CJSDPAT VALCEA (TITLU DE PROPRIETATE;);	
B1	A1
Intabulare, drept de PROPRIETATE, dobandit prin Reconstituire, cota actuala 1/1, cota initiala 1/1	
1) CRAIU F. ILIE, LIPSA CNP;	
2) FUIOREA ION, LIPSA CNP;	
3) FUIOREA MARIN, LIPSA CNP;	

C. Partea III. SARCINI .

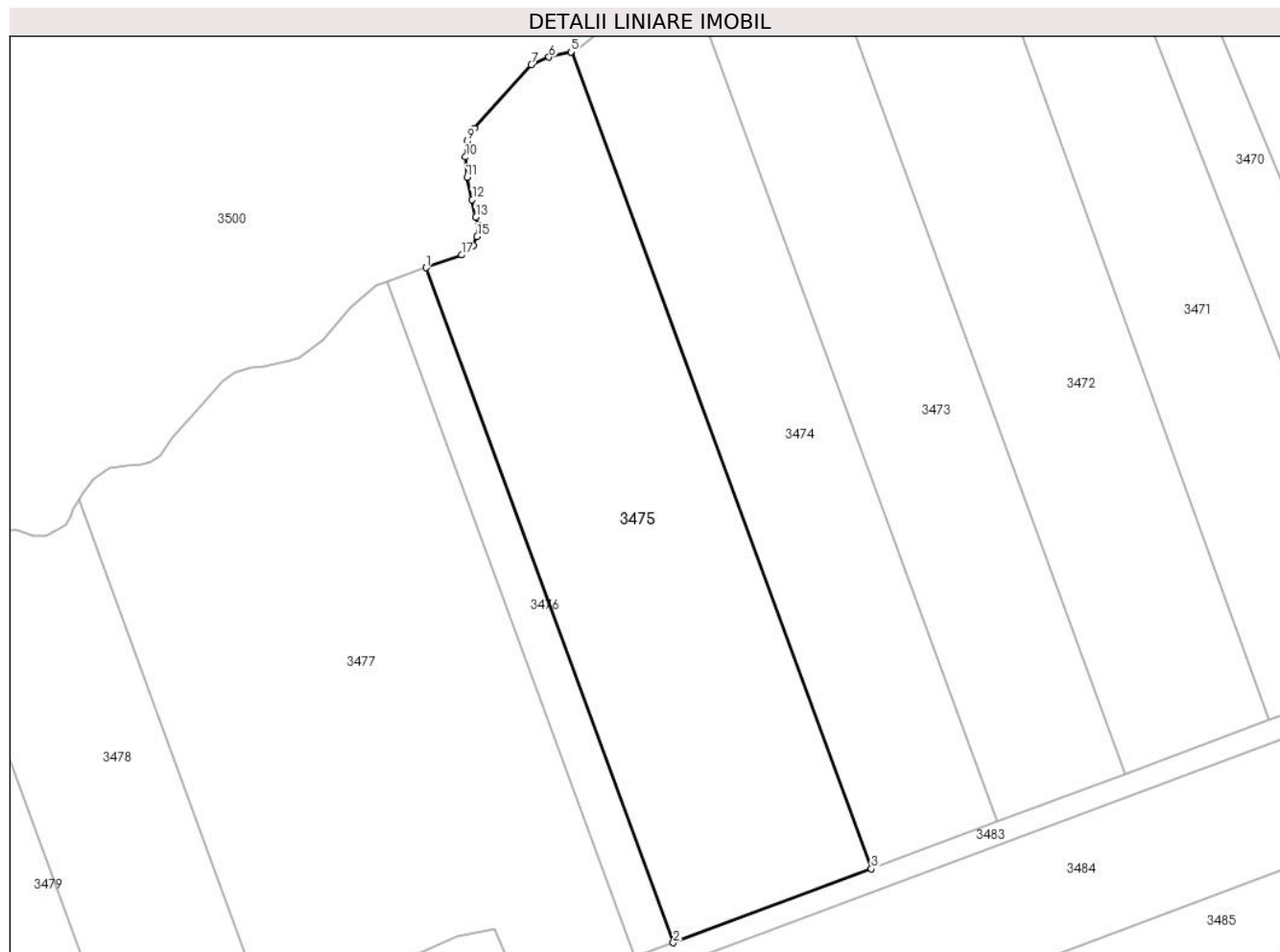
Inscrieri privind dezmembramintele dreptului de proprietate, drepturi reale de garanție și sarcini	Referințe
NU SUNT	

Anexa Nr. 1 La Partea I

Teren

Nr cadastral	Suprafața (mp)*	Observații / Referințe
	5.721	

* Suprafața este determinată în planul de proiecție Stereo 70.



Date referitoare la teren

Crt	Categorie folosință	Intravilan	Suprafața (mp)	Tarla	Parcelă	Nr. topo	Observații / Referințe
1	arabil	NU	5.721	30	41	-	

Lungime Segmente

1) Valorile lungimilor segmentelor sunt obținute din proiecție în plan.

Punct început	X / Y	Punct sfârșit	X / Y	Lungime segment (** (m)
1	445.728,071 369.054,34	2	445.773,277 368.931,067	131.3
2	445.773,277 368.931,067	3	445.809,489 368.944,574	38.649
3	445.809,489 368.944,574	4	445.754,748 369.093,848	158.995
4	445.754,748 369.093,848	5	445.754,544 369.093,738	0.232
5	445.754,544 369.093,738	6	445.750,549 369.092,808	4.102

Punct început	X / Y	Punct sfârșit	X / Y	Lungime segment (** (m)
6	445.750,549 369.092,808	7	445.747,35 369.091,412	3.49
7	445.747,35 369.091,412	8	445.736,949 369.079,761	15.618
8	445.736,949 369.079,761	9	445.735,622 369.077,452	2.663
9	445.735,622 369.077,452	10	445.735,279 369.074,553	2.919
10	445.735,279 369.074,553	11	445.735,549 369.070,867	3.696
11	445.735,549 369.070,867	12	445.736,507 369.066,789	4.189
12	445.736,507 369.066,789	13	445.737,175 369.063,558	3.299
13	445.737,175 369.063,558	14	445.737,669 369.062,143	1.499
14	445.737,669 369.062,143	15	445.737,398 369.060,059	2.102
15	445.737,398 369.060,059	16	445.736,666 369.058,309	1.897
16	445.736,666 369.058,309	17	445.734,598 369.056,671	2.638
17	445.734,598 369.056,671	1	445.728,071 369.054,34	6.931

** Lungimile segmentelor sunt determinate în planul de proiecție Stereo 70 și sunt rotunjite la 1 milimetru.

*** Distanța dintre puncte este formată din segmente cumulate ce sunt mai mici decât valoarea 1 milimetru.

**DATE DESPRE IMOBILUL NR. 3476**

Oficiul de Cadastru și Publicitate Imobiliară VALCEA
Biroul de Cadastru și Publicitate Imobiliară Ramnicu Valcea

A. Partea I. Descrierea imobilului

TEREN Extravilan

Adresa: Jud. Valcea

Nr. Crt	Nr cadastral Nr. topografic	Suprafața* (mp)	Observații / Referințe
A1		1.000	Sector cadastral:23 Teren neimprejmut;

B. Partea II. Proprietari și acte

Inscrieri privitoare la dreptul de proprietate și alte drepturi reale		Referințe
/		
Act Administrativ nr. 2004, din 17/04/2024 emis de PRIMARIA COMUNEI DRAGOESTI (ADEVÉRINTA;);		
B1	Inscrierea posesiei, drept de PROPRIETATE, dobandit prin Lege, cota actuala 1/1, cota initiala 1/1 1) NEIDENTIFICAT , CIF:00000000000000	A1
Act Normativ nr. 7, din 13/03/1996 emis de PARLAMENTUL ROMANIEI (LEGE; (,art 13));		
B2	Se notează mențiunea de proprietar neidentificat.	A1

C. Partea III. SARCINI .

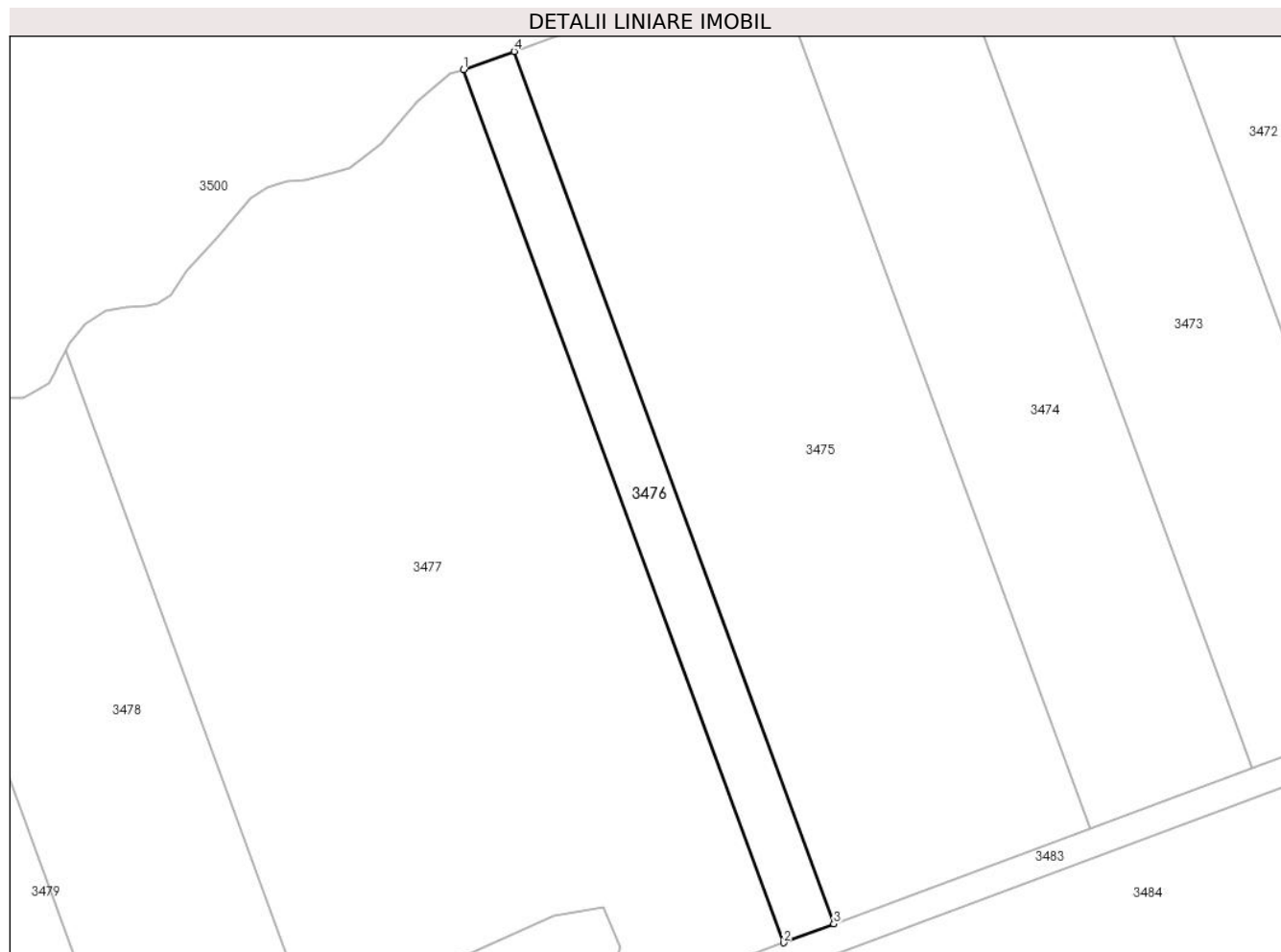
Inscrieri privind dezmembramintele dreptului de proprietate, drepturi reale de garanție și sarcini	Referințe
NU SUNT	

Anexa Nr. 1 La Partea I

Teren

Nr cadastral	Suprafața (mp)*	Observații / Referințe
	1.000	

* Suprafața este determinată în planul de proiecție Stereo 70.



Date referitoare la teren

Crt	Categorie folosință	Intra vilan	Suprafața (mp)	Tarla	Parcelă	Nr. topo	Observații / Referințe
1	arabil	NU	1.000	30	39	-	

Lungime Segmente

1) Valorile lungimilor segmentelor sunt obținute din proiecție în plan.

Punct început	X / Y	Punct sfârșit	X / Y	Lungime segment (** (m)
1	445.720,901 369.051,779	2	445.766,144 368.928,406	131.407
2	445.766,144 368.928,406	3	445.773,277 368.931,067	7.613
3	445.773,277 368.931,067	4	445.728,071 369.054,34	131.3
4	445.728,071 369.054,34	1	445.720,901 369.051,779	7.614

** Lungimile segmentelor sunt determinate în planul de proiecție Stereo 70 și sunt rotunjite la 1 milimetru.

***** Distanţa dintre puncte este formată din segmente cumulate ce sunt mai mici decât valoarea 1 milimetru.**

**DATE DESPRE IMOBILUL NR. 3477**

Oficiul de Cadastru și Publicitate Imobiliară VALCEA
Biroul de Cadastru și Publicitate Imobiliară Ramnicu Valcea

A. Partea I. Descrierea imobilului

TEREN Extravilan

Adresa: Jud. Valcea

Nr. Crt	Nr cadastral Nr. topografic	Suprafața* (mp)	Observații / Referințe
A1		7.500	Sector cadastral:23 Teren neimprejmuit;

B. Partea II. Proprietari și acte

Inscrieri privitoare la dreptul de proprietate și alte drepturi reale	Referințe
/	
Act Administrativ nr. 13115/83, din 25/09/2000 emis de CJSDPAT OLT (TITLU DE PROPRIETATE;);	
B1	A1
Intabulare, drept de PROPRIETATE, dobandit prin Reconstituire, cota actuala 1/1, cota initiala 1/1 1) ANGHEL IOANA, LIPSA CNP;	

C. Partea III. SARCINI .

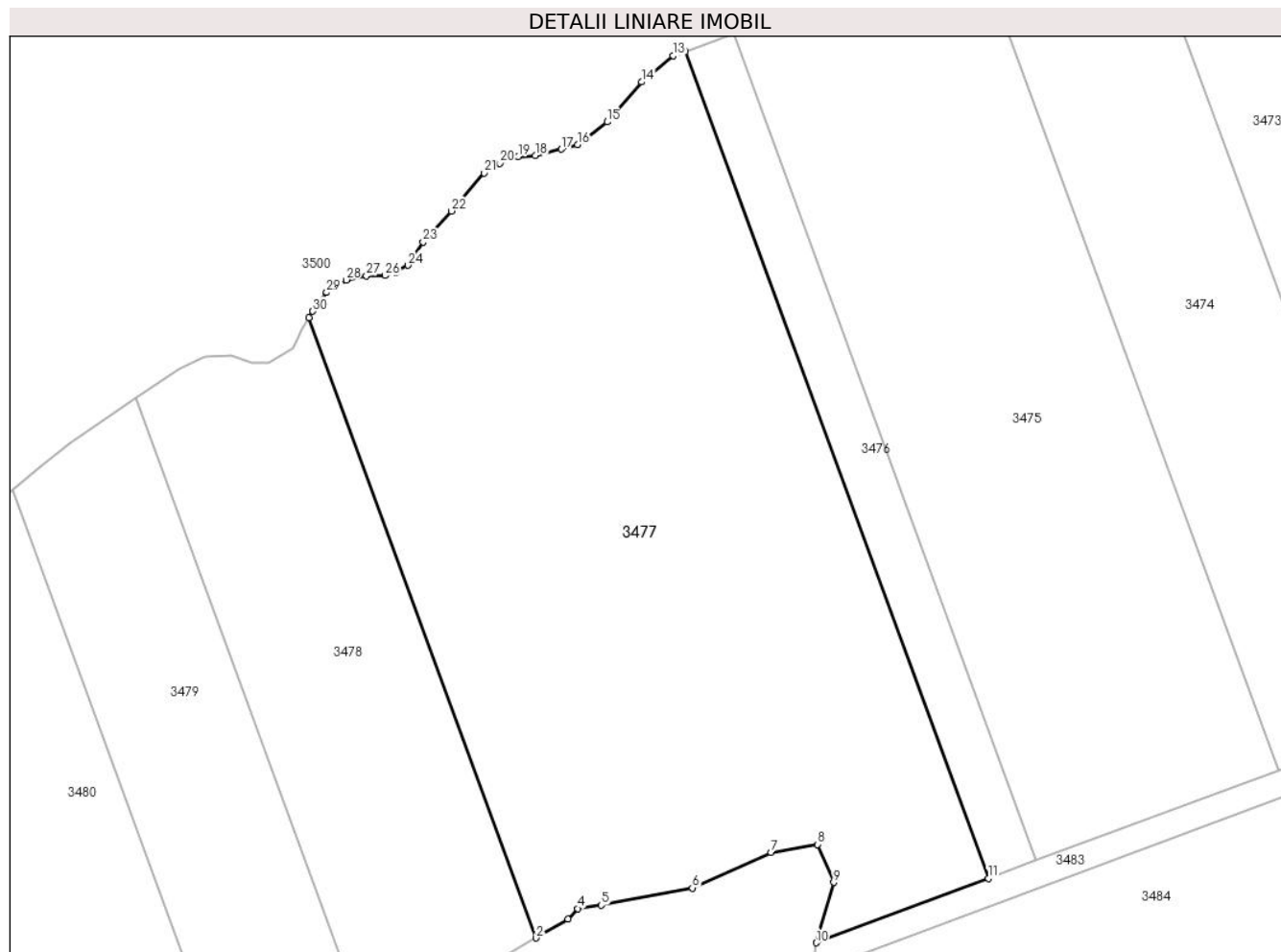
Inscrieri privind dezmembramintele dreptului de proprietate, drepturi reale de garanție și sarcini	Referințe
NU SUNT	

Anexa Nr. 1 La Partea I

Teren

Nr cadastral	Suprafața (mp)*	Observații / Referințe
	7.500	

* Suprafața este determinată în planul de proiecție Stereo 70.



Date referitoare la teren

Crt	Categorie folosință	Intravilan	Suprafața (mp)	Tarla	Parcelă	Nr. topo	Observații / Referințe
1	arabil	NU	7.500	30	38	-	TARLA 100, PARCELA 16 DIN ACT

Lungime Segmente

1) Valorile lungimilor segmentelor sunt obținute din proiecție în plan.

Punct început	X / Y	Punct sfârșit	X / Y	Lungime segment (** (m)	Punct început	X / Y	Punct sfârșit	X / Y	Lungime segment (** (m)
1	445.664,665 369.012,057	2	445.698,596 368.919,532	98.55	2	445.698,596 368.919,532	3	445.703,371 368.922,318	5.528
3	445.703,371 368.922,318	4	445.704,794 368.923,911	2.136	4	445.704,794 368.923,911	5	445.708,323 368.924,423	3.566
5	445.708,323 368.924,423	6	445.721,927 368.926,984	13.843	6	445.721,927 368.926,984	7	445.733,688 368.932,29	12.903
7	445.733,688 368.932,29	8	445.740,632 368.933,485	7.046	8	445.740,632 368.933,485	9	445.743,023 368.927,829	6.141
9	445.743,023 368.927,829	10	445.740,413 368.918,809	9.39	10	445.740,413 368.918,809	11	445.766,144 368.928,406	27.462

Punct început	X / Y	Punct sfârșit	X / Y	Lungime segment (** (m)
11	445.766,144 368.928,406	12	445.720,901 369.051,779	131.407
13	445.719,056 369.051,12	14	445.714,351 369.047,221	6.111
15	445.709,206 369.041,272	16	445.704,775 369.037,878	5.581
17	445.702,376 369.037,188	18	445.698,499 369.036,228	3.994
19	445.695,917 369.036,065	20	445.693,174 369.035,111	2.904
21	445.690,816 369.033,648	22	445.685,922 369.027,968	7.498
23	445.681,711 369.023,341	24	445.679,461 369.019,87	4.136
25	445.677,693 369.018,778	26	445.676,054 369.018,328	1.7
27	445.673,258 369.018,296	28	445.670,237 369.017,686	3.082
29	445.667,312 369.015,822	30	445.665,222 369.013,026	3.491

Punct început	X / Y	Punct sfârșit	X / Y	Lungime segment (** (m)
12	445.720,901 369.051,779	13	445.719,056 369.051,12	1.959
14	445.714,351 369.047,221	15	445.709,206 369.041,272	7.865
16	445.704,775 369.037,878	17	445.702,376 369.037,188	2.496
18	445.698,499 369.036,228	19	445.695,917 369.036,065	2.587
20	445.693,174 369.035,111	21	445.690,816 369.033,648	2.775
22	445.685,922 369.027,968	23	445.681,711 369.023,341	6.256
24	445.679,461 369.019,87	25	445.677,693 369.018,778	2.078
26	445.676,054 369.018,328	27	445.673,258 369.018,296	2.796
28	445.670,237 369.017,686	29	445.667,312 369.015,822	3.468
30	445.665,222 369.013,026	1	445.664,665 369.012,057	1.118

** Lungimile segmentelor sunt determinate în planul de proiecție Stereo 70 și sunt rotunjite la 1 milimetru.

*** Distanța dintre puncte este formată din segmente cumulate ce sunt mai mici decât valoarea 1 milimetru.

**DATE DESPRE IMOBILUL NR. 3478**

Oficiul de Cadastru și Publicitate Imobiliară VALCEA
Biroul de Cadastru și Publicitate Imobiliară Ramnicu Valcea

A. Partea I. Descrierea imobilului

TEREN Extravilan

Adresa: Jud. Valcea

Nr. Crt	Nr cadastral Nr. topografic	Suprafața* (mp)	Observații / Referințe
A1		2.815	Sector cadastral:23 Teren neimprejmut;

B. Partea II. Proprietari și acte

Inscrieri privitoare la dreptul de proprietate și alte drepturi reale	Referințe
/	
Act Administrativ nr. 2004, din 17/04/2024 emis de PRIMARIA COMUNEI DRAGOESTI (ADEVÉRINTA;);	
B1	Inscrierea posesiei, drept de PROPRIETATE, dobandit prin Lege, cota actuala 1/1, cota initiala 1/1 1) NEIDENTIFICAT , CIF:00000000000000
Act Normativ nr. 7, din 13/03/1996 emis de PARLAMENTUL ROMANIEI (LEGE; (,art 13));	
B2	Se notează mențiunea de proprietar neidentificat.

C. Partea III. SARCINI .

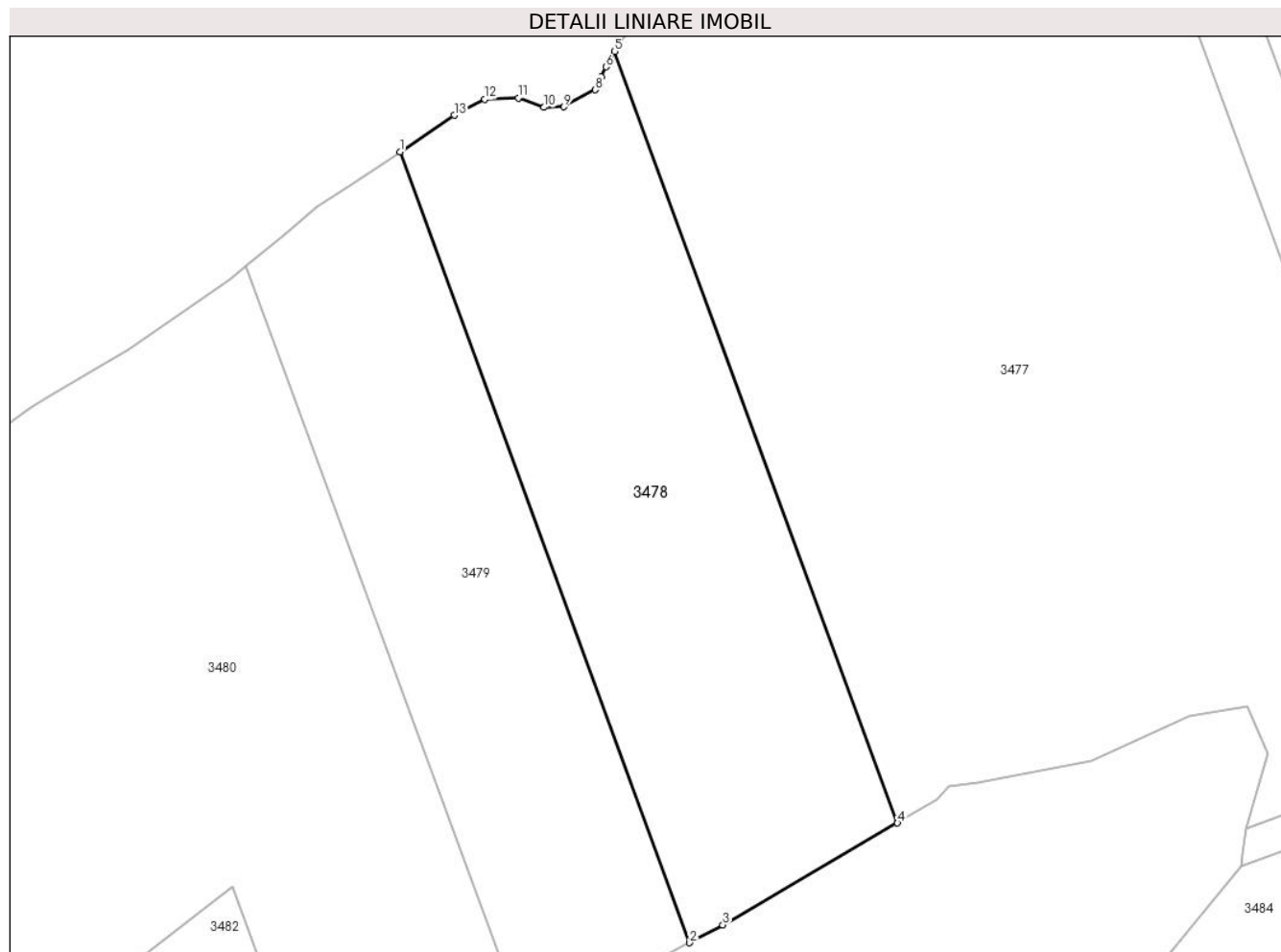
Inscrieri privind dezmembramintele dreptului de proprietate, drepturi reale de garanție și sarcini	Referințe
NU SUNT	

Anexa Nr. 1 La Partea I

Teren

Nr cadastral	Suprafaţa (mp)*	Observații / Referințe
	2.815	

* Suprafața este determinată în planul de proiecție Stereo 70.



Date referitoare la teren

Crt	Categorie folosință	Intravilan	Suprafața (mp)	Tarla	Parcelă	Nr. topo	Observații / Referințe
1	arabil	NU	2.815	30	37	-	

Lungime Segmente

1) Valorile lungimilor segmentelor sunt obținute din proiecție în plan.

Punct început	X / Y	Punct sfârșit	X / Y	Lungime segment (** (m)
1	445.638,864 369.000,026	2	445.673,648 368.905,172	101.031
2	445.673,648 368.905,172	3	445.677,633 368.907,304	4.519
3	445.677,633 368.907,304	4	445.698,596 368.919,532	24.269
4	445.698,596 368.919,532	5	445.664,665 369.012,057	98.55
5	445.664,665 369.012,057	6	445.663,599 369.010,201	2.14

Punct început	X / Y	Punct sfârșit	X / Y	Lungime segment (** (m)
6	445.663,599 369.010,201	7	445.663,021 369.008,987	1.345
7	445.663,021 369.008,987	8	445.662,291 369.007,454	1.698
8	445.662,291 369.007,454	9	445.658,576 369.005,417	4.237
9	445.658,576 369.005,417	10	445.656,174 369.005,351	2.403
10	445.656,174 369.005,351	11	445.653,081 369.006,469	3.289
11	445.653,081 369.006,469	12	445.649,067 369.006,305	4.017
12	445.649,067 369.006,305	13	445.645,381 369.004,397	4.151
13	445.645,381 369.004,397	1	445.638,864 369.000,026	7.847

** Lungimile segmentelor sunt determinate în planul de proiecție Stereo 70 și sunt rotunjite la 1 milimetru.

*** Distanța dintre puncte este formată din segmente cumulate ce sunt mai mici decât valoarea 1 milimetru.

**DATE DESPRE IMOBILUL NR. 3479**

Oficiul de Cadastru și Publicitate Imobiliară VALCEA
Biroul de Cadastru și Publicitate Imobiliară Ramnicu Valcea

A. Partea I. Descrierea imobilului

TEREN Extravilan

Adresa: Jud. Valcea

Nr. Crt	Nr cadastral Nr. topografic	Suprafața* (mp)	Observații / Referințe
A1		2.194	Sector cadastral:23 Teren neimprejmuit;

B. Partea II. Proprietari și acte

Inscrieri privitoare la dreptul de proprietate și alte drepturi reale	Referințe
/	
Act Administrativ nr. 608/47096, din 14/07/1999 emis de CJSDPAT VALCEA (TITLU DE PROPRIETATE;);	
B1	A1
Intabulare, drept de PROPRIETATE, dobandit prin Reconstituire, cota actuala 1/1, cota initiala 1/1	
1) BUGEAC GHEORGHE, LIPSA CNP; 2) BUGEAC GH. NICOLAE, LIPSA CNP; 3) MILITARU GH. MARIA, LIPSA CNP; 4) CUCU GH. JOIȚA, LIPSA CNP; 5) DOVLEAC GH. ELENA, LIPSA CNP;	

C. Partea III. SARCINI .

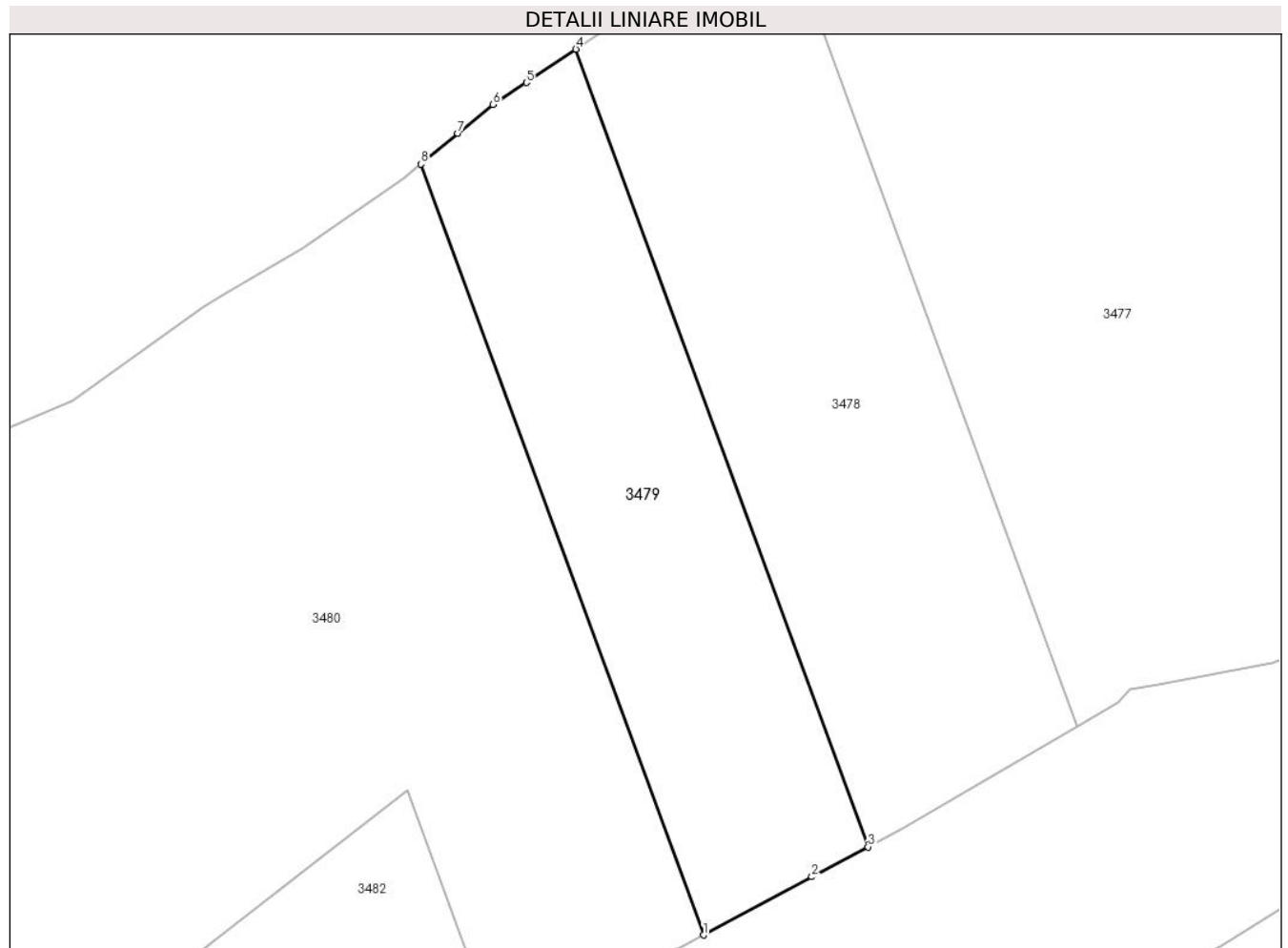
Inscrieri privind dezmembramintele dreptului de proprietate, drepturi reale de garanție și sarcini	Referințe
NU SUNT	

Anexa Nr. 1 La Partea I

Teren

Nr cadastral	Suprafața (mp)*	Observații / Referințe
	2.194	

* Suprafața este determinată în planul de proiecție Stereo 70.



Date referitoare la teren

Crt	Categorie folosință	Intravilan	Suprafața (mp)	Tarla	Parcelă	Nr. topo	Observații / Referințe
1	arabil	NU	2.194	30	4/36	-	

Lungime Segmente

1) Valorile lungimilor segmentelor sunt obținute din proiecție în plan.

Punct început	X / Y	Punct sfârșit	X / Y	Lungime segment (** (m)
1	445.654,044 368.894,685	2	445.666,97 368.901,6	14.659
2	445.666,97 368.901,6	3	445.673,648 368.905,172	7.573
3	445.673,648 368.905,172	4	445.638,864 369.000,026	101.031
4	445.638,864 369.000,026	5	445.632,957 368.996,064	7.113
5	445.632,957 368.996,064	6	445.628,985 368.993,458	4.751

Punct început	X / Y	Punct sfârșit	X / Y	Lungime segment (** (m)
6	445.628,985 368.993,458	7	445.624,806 368.990,025	5.408
7	445.624,806 368.990,025	8	445.620,421 368.986,37	5.709
8	445.620,421 368.986,37	1	445.654,044 368.894,685	97.656

** Lungimile segmentelor sunt determinate în planul de proiecție Stereo 70 și sunt rotunjite la 1 milimetru.

*** Distanța dintre puncte este formată din segmente cumulate ce sunt mai mici decât valoarea 1 milimetru.

**DATE DESPRE IMOBILUL NR. 3480**

Oficiul de Cadastru și Publicitate Imobiliară VALCEA
Biroul de Cadastru și Publicitate Imobiliară Ramnicu Valcea

A. Partea I. Descrierea imobilului

TEREN Extravilan

Adresa: Jud. Valcea

Nr. Crt	Nr cadastral Nr. topografic	Suprafața* (mp)	Observații / Referințe
A1		9.526	Sector cadastral:23 Teren neimprejmut;

B. Partea II. Proprietari și acte

Inscrieri privitoare la dreptul de proprietate și alte drepturi reale		Referințe
/		
Act Administrativ nr. 2004, din 17/04/2024 emis de PRIMARIA COMUNEI DRAGOESTI (ADEVÉRINTA;);		
B1	Inscrierea posesiei, drept de PROPRIETATE, dobandit prin Lege, cota actuala 1/1, cota initiala 1/1 1) NEIDENTIFICAT , CIF:00000000000000	A1
Act Normativ nr. 7, din 13/03/1996 emis de PARLAMENTUL ROMANIEI (LEGE; (,art 13));		
B2	Se notează mențiunea de proprietar neidentificat.	A1

C. Partea III. SARCINI .

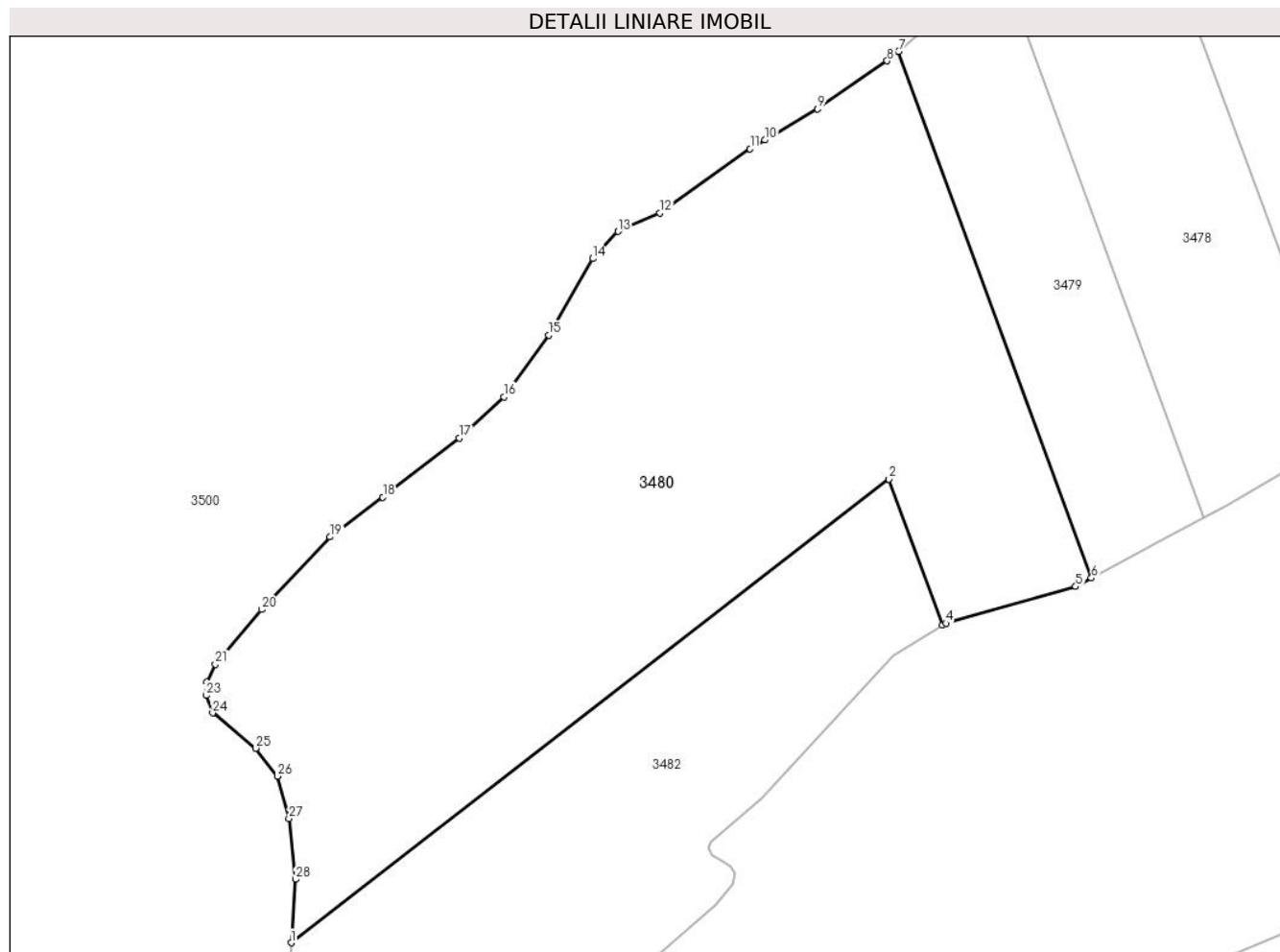
Inscrieri privind dezmembramintele dreptului de proprietate, drepturi reale de garanție și sarcini	Referințe
NU SUNT	

Anexa Nr. 1 La Partea I

Teren

Nr cadastral	Suprafața (mp)*	Observații / Referințe
	9.526	

* Suprafața este determinată în planul de proiecție Stereo 70.



Date referitoare la teren

Crt	Categorie folosință	Intravilan	Suprafața (mp)	Tarla	Parcelă	Nr. topo	Observații / Referințe
1	arabil	NU	9.526	30	33, 35	-	

Lungime Segmente

1) Valorile lungimilor segmentelor sunt obținute din proiecție în plan.

Punct început	X / Y	Punct sfârșit	X / Y	Lungime segment (** (m)
1	445.514,565 368.831,189	2	445.618,765 368.911,915	131.812
3	445.628,101 368.886,456	4	445.628,691 368.886,818	0.692
5	445.651,305 368.893,22	6	445.654,044 368.894,685	3.106
7	445.620,421 368.986,37	8	445.618,44 368.984,718	2.579
9	445.606,324 368.976,373	10	445.597,122 368.970,935	10.689

Punct început	X / Y	Punct sfârșit	X / Y	Lungime segment (** (m)
2	445.618,765 368.911,915	3	445.628,101 368.886,456	27.117
4	445.628,691 368.886,818	5	445.651,305 368.893,22	23.503
6	445.654,044 368.894,685	7	445.620,421 368.986,37	97.656
8	445.618,44 368.984,718	9	445.606,324 368.976,373	14.712
10	445.597,122 368.970,935	11	445.594,543 368.969,411	2.996

Punct început	X / Y	Punct sfârșit	X / Y	Lungime segment (** (m)
11	445.594,543 368.969,411	12	445.578,869 368.958,231	19.253
13	445.571,539 368.955,028	14	445.567,141 368.950,29	6.465
15	445.559,437 368.936,999	16	445.551,644 368.926,2	13.317
17	445.543,871 368.919,077	18	445.530,542 368.908,75	16.861
19	445.521,319 368.901,839	20	445.509,387 368.889,194	17.386
21	445.501,335 368.879,696	22	445.499,835 368.876,56	3.476
23	445.499,699 368.874,243	24	445.500,892 368.871,21	3.259
25	445.508,384 368.865,047	26	445.512,153 368.860,166	6.167
27	445.514,169 368.852,845	28	445.515,337 368.842,233	10.676

Punct început	X / Y	Punct sfârșit	X / Y	Lungime segment (** (m)
12	445.578,869 368.958,231	13	445.571,539 368.955,028	7.999
14	445.567,141 368.950,29	15	445.559,437 368.936,999	15.362
16	445.551,644 368.926,2	17	445.543,871 368.919,077	10.543
18	445.530,542 368.908,75	19	445.521,319 368.901,839	11.525
20	445.509,387 368.889,194	21	445.501,335 368.879,696	12.452
22	445.499,835 368.876,56	23	445.499,699 368.874,243	2.321
24	445.500,892 368.871,21	25	445.508,384 368.865,047	9.701
26	445.512,153 368.860,166	27	445.514,169 368.852,845	7.594
28	445.515,337 368.842,233	1	445.514,565 368.831,189	11.071

** Lungimile segmentelor sunt determinate în planul de proiecție Stereo 70 și sunt rotunjite la 1 milimetru.

*** Distanța dintre puncte este formată din segmente cumulate ce sunt mai mici decât valoarea 1 milimetru.

**DATE DESPRE IMOBILUL NR. 3482**

Oficiul de Cadastru și Publicitate Imobiliară VALCEA
Biroul de Cadastru și Publicitate Imobiliară Ramnicu Valcea

A. Partea I. Descrierea imobilului

TEREN Extravilan

Adresa: Jud. Valcea

Nr. Crt	Nr cadastral Nr. topografic	Suprafața* (mp)	Observații / Referințe
A1		4.993	Sector cadastral:23 Teren neimprejmuit;

B. Partea II. Proprietari și acte

Inscrieri privitoare la dreptul de proprietate și alte drepturi reale	Referințe
/	
Act Administrativ nr. 1032/46386, din 19/09/2002 emis de CJSDPAT VALCEA (TITLU DE PROPRIETATE;);	
B1	A1
Intabulare, drept de PROPRIETATE, dobandit prin Reconstituire, cota actuala 1/1, cota initiala 1/1	
1) POPA I. ILEANA	

C. Partea III. SARCINI .

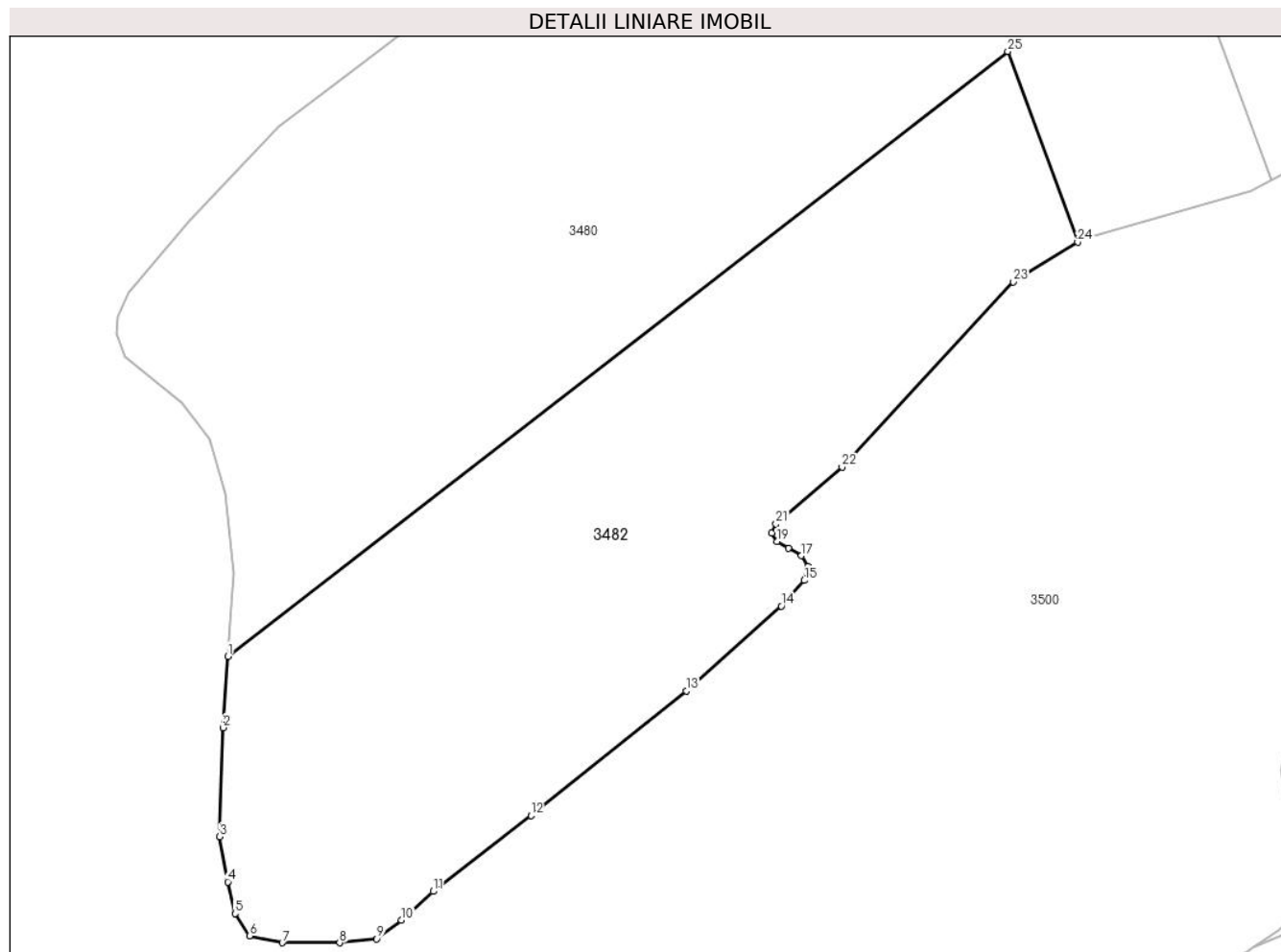
Inscrieri privind dezmembramintele dreptului de proprietate, drepturi reale de garanție și sarcini	Referințe
NU SUNT	

Anexa Nr. 1 La Partea I

Teren

Nr cadastral	Suprafața (mp)*	Observații / Referințe
	4.993	

* Suprafața este determinată în planul de proiecție Stereo 70.



Date referitoare la teren

Crt	Categorie folosință	Intravilan	Suprafața (mp)	Tarla	Parcelă	Nr. topo	Observații / Referințe
1	arabil	NU	4.993	30	31	-	

Lungime Segmente

1) Valorile lungimilor segmentelor sunt obținute din proiecție în plan.

Punct început	X / Y	Punct sfârșit	X / Y	Lungime segment (** (m)	Punct început	X / Y	Punct sfârșit	X / Y	Lungime segment (** (m)
1	445.514,565 368.831,189	2	445.513,9 368.821,667	9.545	2	445.513,9 368.821,667	3	445.513,48 368.807,135	14.538
3	445.513,48 368.807,135	4	445.514,56 368.801,08	6.151	4	445.514,56 368.801,08	5	445.515,546 368.796,855	4.339
5	445.515,546 368.796,855	6	445.517,471 368.793,897	3.529	6	445.517,471 368.793,897	7	445.521,838 368.792,959	4.467
7	445.521,838 368.792,959	8	445.529,492 368.792,959	7.654	8	445.529,492 368.792,959	9	445.534,469 368.793,475	5.004
9	445.534,469 368.793,475	10	445.537,756 368.795,963	4.122	10	445.537,756 368.795,963	11	445.541,982 368.799,812	5.716

Punct început	X / Y	Punct sfârșit	X / Y	Lungime segment (** (m)
11	445.541,982 368.799,812	12	445.555,063 368.809,935	16.54
13	445.575,817 368.826,553	14	445.588,521 368.837,887	17.025
15	445.591,585 368.841,316	16	445.592,017 368.843,214	1.947
17	445.591,185 368.844,612	18	445.589,453 368.845,61	1.999
19	445.587,922 368.846,509	20	445.587,222 368.847,641	1.331
21	445.587,788 368.848,839	22	445.596,634 368.856,426	11.654
23	445.619,497 368.881,167	24	445.628,101 368.886,456	10.1
25	445.618,765 368.911,915	1	445.514,565 368.831,189	131.812

Punct început	X / Y	Punct sfârșit	X / Y	Lungime segment (** (m)
12	445.555,063 368.809,935	13	445.575,817 368.826,553	26.587
14	445.588,521 368.837,887	15	445.591,585 368.841,316	4.598
16	445.592,017 368.843,214	17	445.591,185 368.844,612	1.627
18	445.589,453 368.845,61	19	445.587,922 368.846,509	1.775
20	445.587,222 368.847,641	21	445.587,788 368.848,839	1.325
22	445.596,634 368.856,426	23	445.619,497 368.881,167	33.687
24	445.628,101 368.886,456	25	445.618,765 368.911,915	27.117

** Lungimile segmentelor sunt determinate în planul de proiecție Stereo 70 și sunt rotunjite la 1 milimetru.

*** Distanța dintre puncte este formată din segmente cumulate ce sunt mai mici decât valoarea 1 milimetru.

**DATE DESPRE IMOBILUL NR. 3483**

Oficiul de Cadastru și Publicitate Imobiliară VALCEA
Biroul de Cadastru și Publicitate Imobiliară Ramnicu Valcea

A. Partea I. Descrierea imobilului

TEREN Extravilan

Adresa: Jud. Valcea

Nr. Crt	Nr cadastral Nr. topografic	Suprafața* (mp)	Observații / Referințe
A1		770	Sector cadastral:23 Teren neimprejmuit;

B. Partea II. Proprietari și acte

Inscrieri privitoare la dreptul de proprietate și alte drepturi reale	Referințe
/	
Act Normativ nr. 7, din 13/03/1996 emis de PARLAMENTUL ROMANIEI (LEGE;);	
B1	A1
Inscrierea provizorie, drept de PROPRIETATE, dobandit prin Lege, cota actuala 1/1, cota initiala 1/1 1) COMUNA DRAGOESTI, CIF:2573861	

C. Partea III. SARCINI .

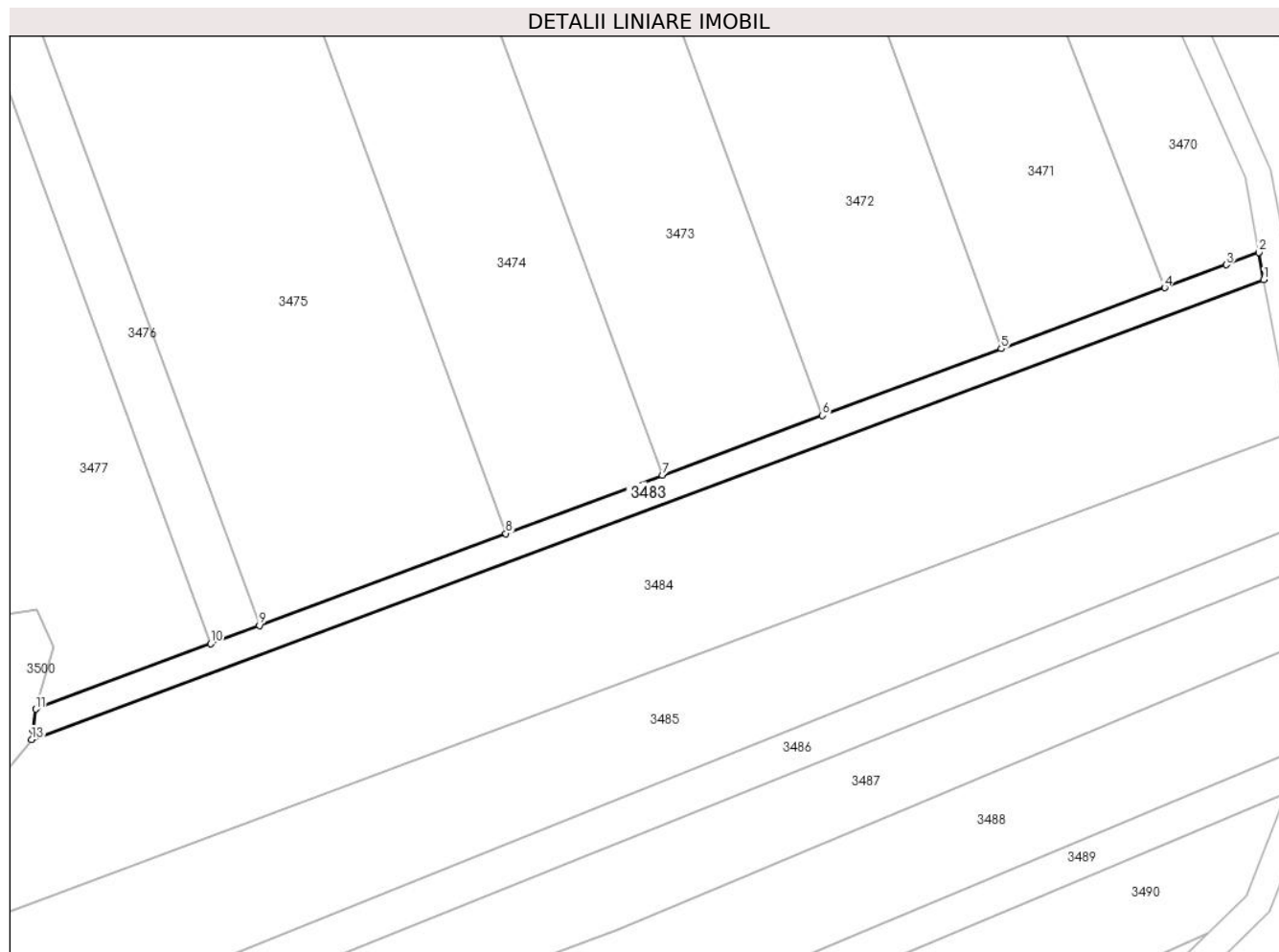
Inscrieri privind dezmembramintele dreptului de proprietate, drepturi reale de garanție și sarcini	Referințe
NU SUNT	

Anexa Nr. 1 La Partea I

Teren

Nr cadastral	Suprafața (mp)*	Observații / Referințe
	770	

* Suprafața este determinată în planul de proiecție Stereo 70.



Date referitoare la teren

Crt	Categorie folosință	Intravilan	Suprafața (mp)	Tarla	Parcelă	Nr. topo	Observații / Referințe
1	drum	NU	770	30	-	-	

Lungime Segmente

1) Valorile lungimilor segmentelor sunt obținute din proiecție în plan.

Punct început	X / Y	Punct sfârșit	X / Y	Lungime segment (** (m)
1	445.920,861 368.981,846	2	445.920,119 368.985,838	4.06
2	445.920,119 368.985,838	3	445.915,343 368.984,056	5.098
3	445.915,343 368.984,056	4	445.906,303 368.980,684	9.648
4	445.906,303 368.980,684	5	445.882,299 368.971,731	25.619
5	445.882,299 368.971,731	6	445.856,008 368.961,925	28.06

Punct început	X / Y	Punct sfârșit	X / Y	Lungime segment (** (m)
6	445.856,008 368.961,925	7	445.832,497 368.953,156	25.093
7	445.832,497 368.953,156	8	445.809,489 368.944,574	24.556
8	445.809,489 368.944,574	9	445.773,277 368.931,067	38.649
9	445.773,277 368.931,067	10	445.766,144 368.928,406	7.613
10	445.766,144 368.928,406	11	445.740,413 368.918,809	27.462
11	445.740,413 368.918,809	12	445.740,007 368.915,744	3.092
12	445.740,007 368.915,744	13	445.739,818 368.914,317	1.439
13	445.739,818 368.914,317	1	445.920,861 368.981,846	193.227

** Lungimile segmentelor sunt determinate în planul de proiecție Stereo 70 și sunt rotunjite la 1 milimetru.

*** Distanța dintre puncte este formată din segmente cumulate ce sunt mai mici decât valoarea 1 milimetru.

**DATE DESPRE IMOBILUL NR. 3484**

Oficiul de Cadastru și Publicitate Imobiliară VALCEA
Biroul de Cadastru și Publicitate Imobiliară Ramnicu Valcea

A. Partea I. Descrierea imobilului

TEREN Extravilan

Adresa: Jud. Valcea

Nr. Crt	Nr cadastral Nr. topografic	Suprafața* (mp)	Observații / Referințe
A1		4.982	Sector cadastral:23 Teren neimprejmuit;

B. Partea II. Proprietari și acte

Inscrieri privitoare la dreptul de proprietate și alte drepturi reale		Referințe
/		
Act Administrativ nr. 2004, din 17/04/2024 emis de PRIMARIA COMUNEI DRAGOESTI (ADEVÉRINTA;);		
B1	Inscrierea posesiei, drept de PROPRIETATE, dobandit prin Lege, cota actuala 1/1, cota initiala 1/1 1) NEIDENTIFICAT , CIF:00000000000000	A1
Act Normativ nr. 7, din 13/03/1996 emis de PARLAMENTUL ROMANIEI (LEGE; (,art 13));		
B2	Se notează mențiunea de proprietar neidentificat.	A1

C. Partea III. SARCINI .

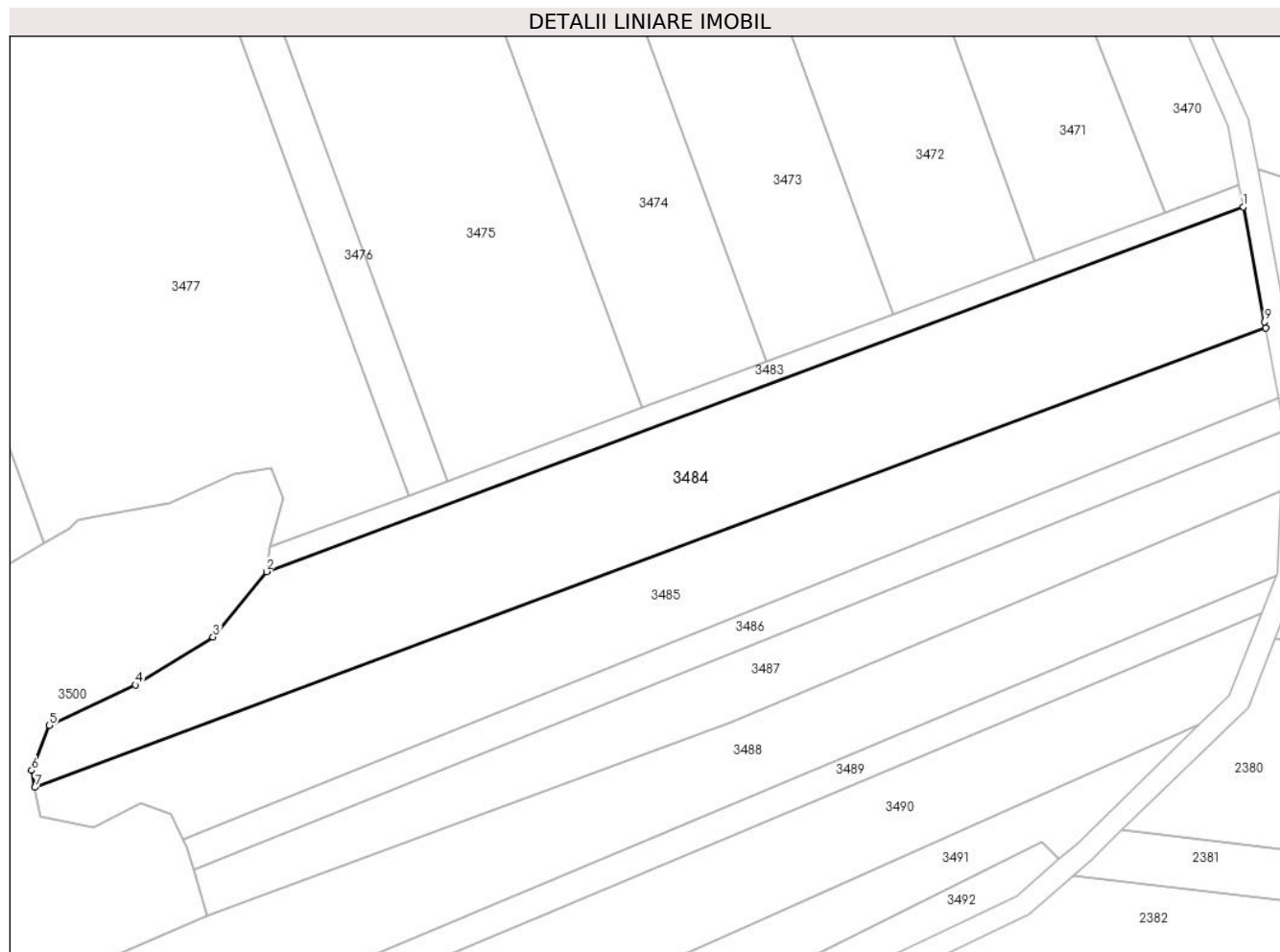
Inscrieri privind dezmembramintele dreptului de proprietate, drepturi reale de garanție și sarcini	Referințe
NU SUNT	

Anexa Nr. 1 La Partea I

Teren

Nr cadastral	Suprafața (mp)*	Observații / Referințe
	4.982	

* Suprafața este determinată în planul de proiecție Stereo 70.



Date referitoare la teren

Crt	Categorie folosință	Intravilan	Suprafața (mp)	Tarla	Parcelă	Nr. topo	Observații / Referințe
1	arabil	NU	4.982	30	48	-	

Lungime Segmente

1) Valorile lungimilor segmentelor sunt obținute din proiecție în plan.

Punct început	X / Y	Punct sfârșit	X / Y	Lungime segment (** (m)
1	445.920,861 368.981,846	2	445.739,818 368.914,317	193.227
2	445.739,818 368.914,317	3	445.729,901 368.902,19	15.666
3	445.729,901 368.902,19	4	445.715,546 368.893,32	16.874
4	445.715,546 368.893,32	5	445.699,586 368.885,837	17.627
5	445.699,586 368.885,837	6	445.696,29 368.877,496	8.969

Punct început	X / Y	Punct sfârșit	X / Y	Lungime segment (** (m)
6	445.696,29 368.877,496	7	445.696,881 368.874,345	3.206
7	445.696,881 368.874,345	8	445.925,024 368.959,442	243.497
8	445.925,024 368.959,442	9	445.924,823 368.960,524	1.101
9	445.924,823 368.960,524	1	445.920,861 368.981,846	21.687

** Lungimile segmentelor sunt determinate în planul de proiecție Stereo 70 și sunt rotunjite la 1 milimetru.

*** Distanța dintre puncte este formată din segmente cumulate ce sunt mai mici decât valoarea 1 milimetru.

**DATE DESPRE IMOBILUL NR. 3485**

Oficiul de Cadastru și Publicitate Imobiliară VALCEA
Biroul de Cadastru și Publicitate Imobiliară Ramnicu Valcea

A. Partea I. Descrierea imobilului

TEREN Extravilan

Adresa: Jud. Valcea

Nr. Crt	Nr cadastral Nr. topografic	Suprafața* (mp)	Observații / Referințe
A1		3.695	Sector cadastral:23 Teren neimprejmuit;

B. Partea II. Proprietari și acte

Inscrieri privitoare la dreptul de proprietate și alte drepturi reale	Referințe
/	
Act Administrativ nr. 783/25756, din 15/11/1999 emis de CJSDPAT VALCEA (TITLU DE PROPRIETATE;);	
B1	A1
Intabulare, drept de PROPRIETATE, dobandit prin Reconstituire, cota actuala 1/1, cota initiala 1/1	
1) PĂIUS I. CONSTANTIN, LIPSA CNP;	

C. Partea III. SARCINI .

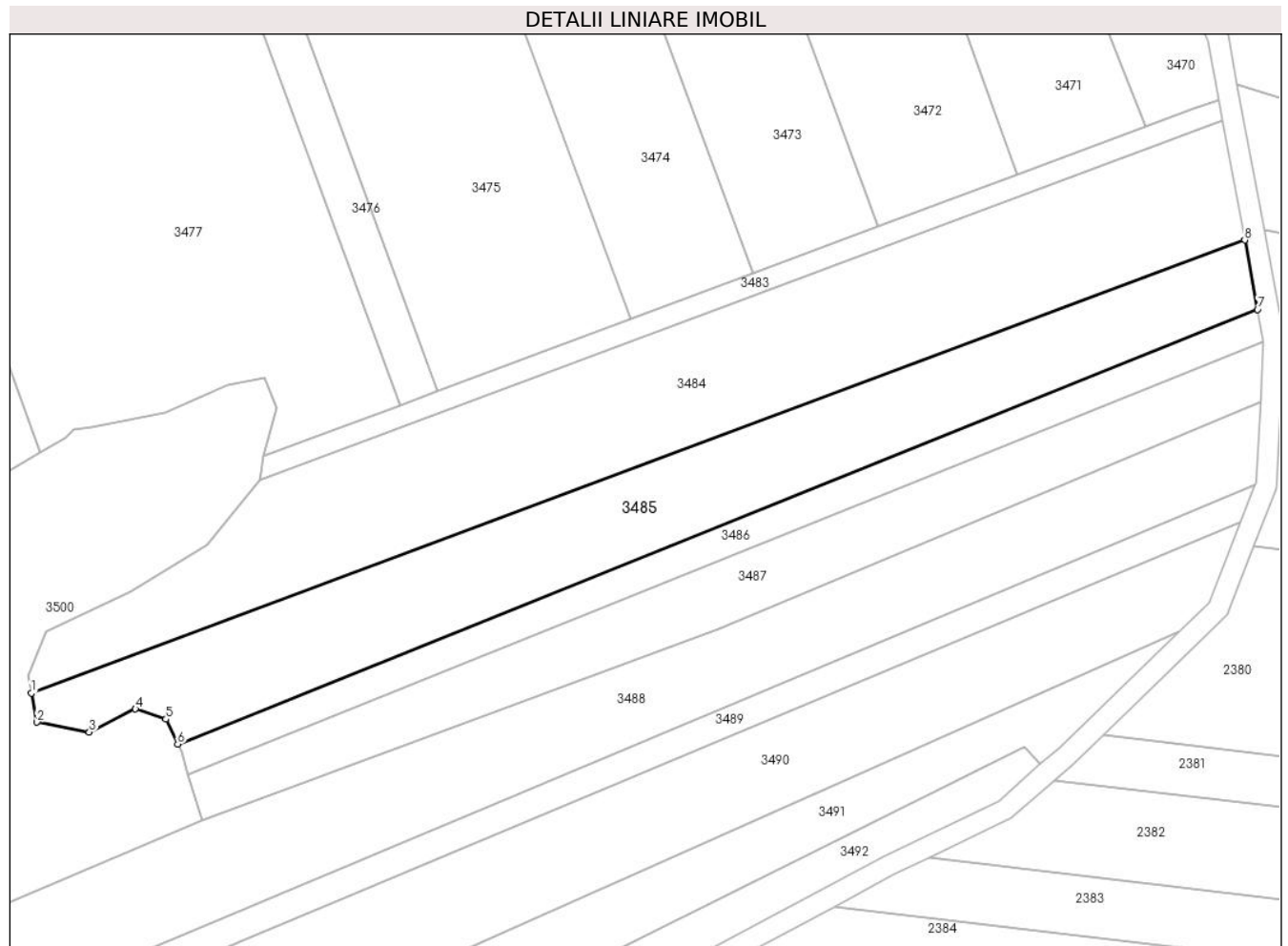
Inscrieri privind dezmembramintele dreptului de proprietate, drepturi reale de garanție și sarcini	Referințe
NU SUNT	

Anexa Nr. 1 La Partea I

Teren

Nr cadastral	Suprafața (mp)*	Observații / Referințe
	3.695	

* Suprafața este determinată în planul de proiecție Stereo 70.



Date referitoare la teren

Crt	Categorie folosință	Intra vilan	Suprafața (mp)	Tarla	Parcelă	Nr. topo	Observații / Referințe
1	arabil	NU	3.695	30	4/49	-	

Lungime Segmente

1) Valorile lungimilor segmentelor sunt obținute din proiecție în plan.

Punct început	X / Y	Punct sfârșit	X / Y	Lungime segment (** (m)
1	445.696,881 368.874,345	2	445.697,903 368.868,9	5.54
2	445.697,903 368.868,9	3	445.707,765 368.867,039	10.036
3	445.707,765 368.867,039	4	445.716,447 368.871,404	9.718
4	445.716,447 368.871,404	5	445.722,166 368.869,464	6.039
5	445.722,166 368.869,464	6	445.724,37 368.864,805	5.154

Punct început	X / Y	Punct sfârşit	X / Y	Lungime segment (** (m)
6	445.724,37 368.864,805	7	445.927,443 368.946,427	218.863
7	445.927,443 368.946,427	8	445.925,024 368.959,442	13.238
8	445.925,024 368.959,442	1	445.696,881 368.874,345	243.497

** Lungimile segmentelor sunt determinate în planul de proiecţie Stereo 70 şi sunt rotunjite la 1 milimetru.

*** Distanţa dintre puncte este formată din segmente cumulate ce sunt mai mici decât valoarea 1 milimetru.

**DATE DESPRE IMOBILUL NR. 3486**

Oficiul de Cadastru și Publicitate Imobiliară VALCEA
Biroul de Cadastru și Publicitate Imobiliară Ramnicu Valcea

A. Partea I. Descrierea imobilului

TEREN Extravilan

Adresa: Jud. Valcea

Nr. Crt	Nr cadastral Nr. topografic	Suprafața* (mp)	Observații / Referințe
A1		1.300	Sector cadastral:23 Teren neimprejmut;

B. Partea II. Proprietari și acte

Inscrieri privitoare la dreptul de proprietate și alte drepturi reale	Referințe	
/		
Act Administrativ nr. 2004, din 17/04/2024 emis de PRIMARIA COMUNEI DRAGOESTI (ADEVÉRINTA;);		
B1	Inscrierea posesiei, drept de PROPRIETATE, dobandit prin Lege, cota actuala 1/1, cota initiala 1/1 1) NEIDENTIFICAT , CIF:00000000000000	A1
Act Normativ nr. 7, din 13/03/1996 emis de PARLAMENTUL ROMANIEI (LEGE; (,art 13));		
B2	Se notează mențiunea de proprietar neidentificat.	A1

C. Partea III. SARCINI .

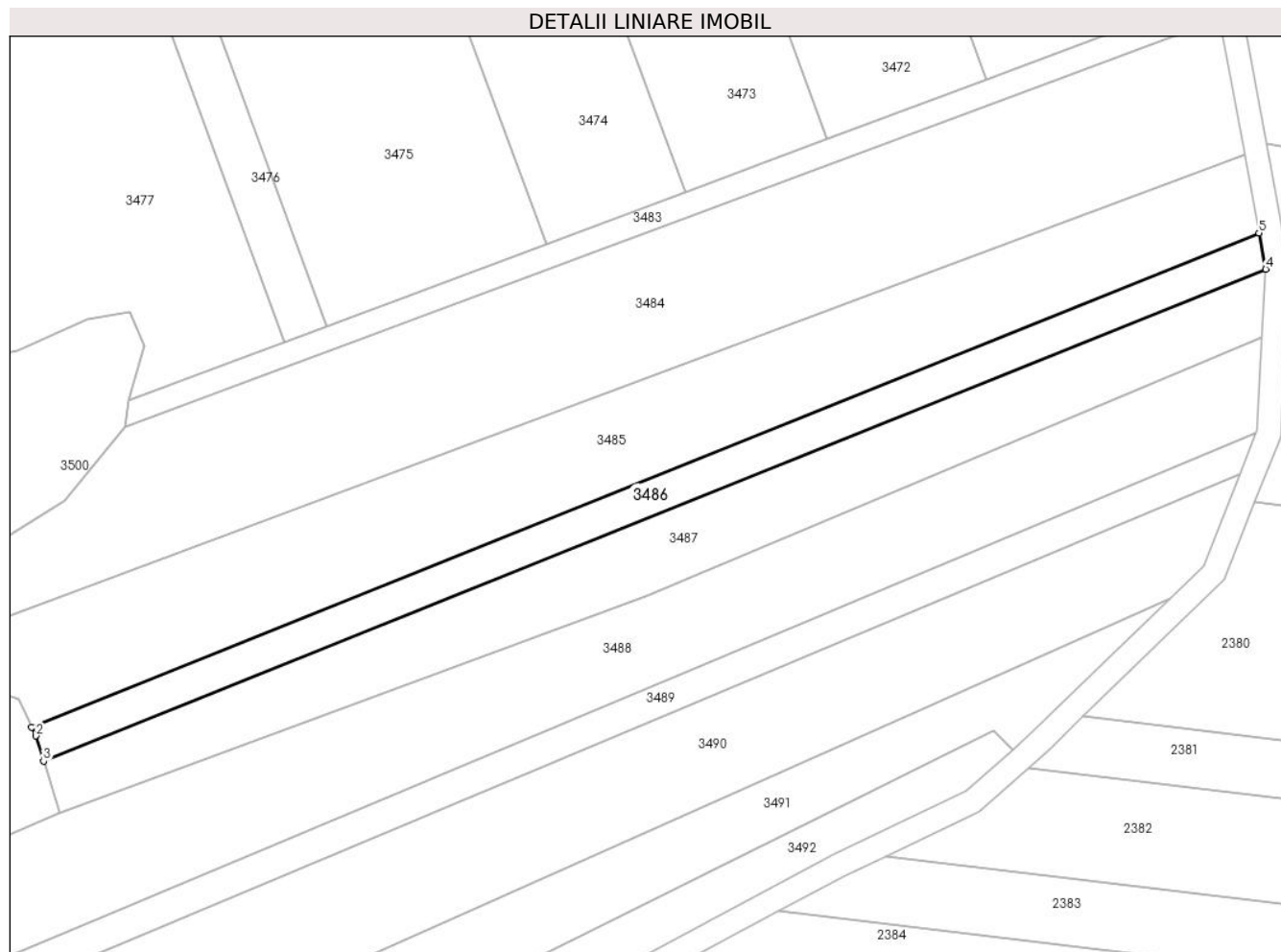
Inscrieri privind dezmembramintele dreptului de proprietate, drepturi reale de garanție și sarcini	Referințe
NU SUNT	

Anexa Nr. 1 La Partea I

Teren

Nr cadastral	Suprafața (mp)*	Observații / Referințe
	1.300	

* Suprafața este determinată în planul de proiecție Stereo 70.



Date referitoare la teren

Crt	Categorie folosință	Intra vilan	Suprafața (mp)	Tarla	Parcelă	Nr. topo	Observații / Referințe
1	arabil	NU	1.300	30	4/49/1	-	

Lungime Segmente

1) Valorile lungimilor segmentelor sunt obținute din proiecție în plan.

Punct început	X / Y	Punct sfârșit	X / Y	Lungime segment (** (m)
1	445.724,37 368.864,805	2	445.725,074 368.863,316	1.647
2	445.725,074 368.863,316	3	445.726,321 368.859,171	4.329
3	445.726,321 368.859,171	4	445.928,553 368.940,455	217.956
4	445.928,553 368.940,455	5	445.927,443 368.946,427	6.074
5	445.927,443 368.946,427	1	445.724,37 368.864,805	218.863

**** Lungimile segmentelor sunt determinate în planul de proiecție Stereo 70 și sunt rotunjite la 1 milimetru.**

***** Distanța dintre puncte este formată din segmente cumulate ce sunt mai mici decât valoarea 1 milimetru.**

**DATE DESPRE IMOBILUL NR. 3487**

Oficiul de Cadastru și Publicitate Imobiliară VALCEA
Biroul de Cadastru și Publicitate Imobiliară Ramnicu Valcea

A. Partea I. Descrierea imobilului

TEREN Extravilan

Adresa: Jud. Valcea

Nr. Crt	Nr cadastral Nr. topografic	Suprafața* (mp)	Observații / Referințe
A1		2.320	Sector cadastral:23 Teren neimprejmuit;

B. Partea II. Proprietari și acte

Inscrieri privitoare la dreptul de proprietate și alte drepturi reale	Referințe
/	
Act Administrativ nr. 883/50631, din 16/12/2002 emis de CJSDPAT VALCEA (TITLU DE PROPRIETATE;);	
B1	A1
Intabulare, drept de PROPRIETATE, dobandit prin Reconstituire, cota actuala 1/1, cota initiala 1/1	
1) ZAHARIA NICOLAE DEFUNCT:Da	

C. Partea III. SARCINI .

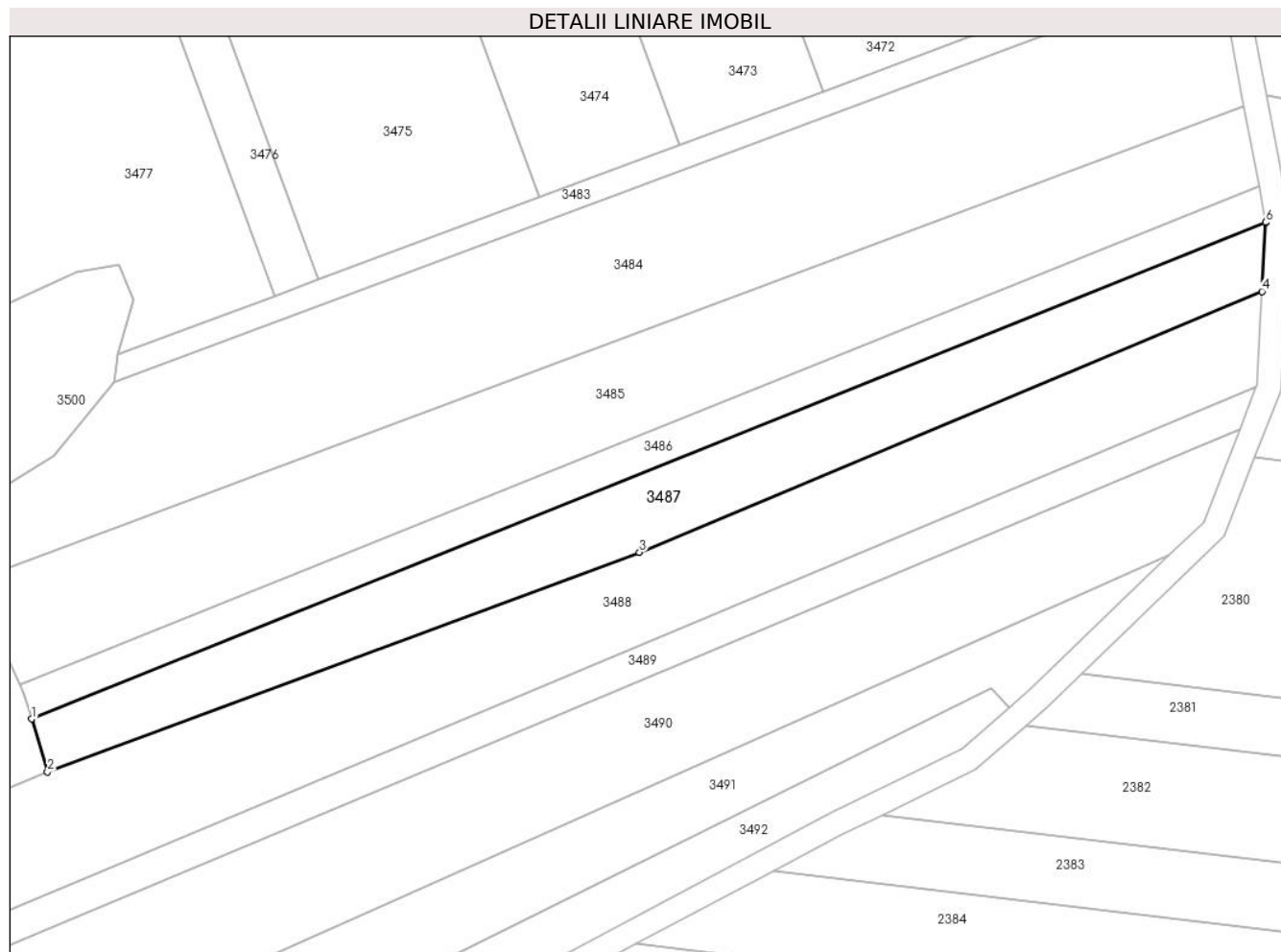
Inscrieri privind dezmembramintele dreptului de proprietate, drepturi reale de garanție și sarcini	Referințe
NU SUNT	

Anexa Nr. 1 La Partea I

Teren

Nr cadastral	Suprafața (mp)*	Observații / Referințe
	2.320	

* Suprafața este determinată în planul de proiecție Stereo 70.



Date referitoare la teren

Crt	Categorie folosință	Intravilan	Suprafața (mp)	Tarla	Parcelă	Nr. topo	Observații / Referințe
1	arabil	NU	2.320	30	50	-	

Lungime Segmente

1) Valorile lungimilor segmentelor sunt obținute din proiecție în plan.

Punct început	X / Y	Punct sfârșit	X / Y	Lungime segment (** (m)
1	445.726,321 368.859,171	2	445.728,922 368.850,527	9.027
2	445.728,922 368.850,527	3	445.825,932 368.886,449	103.447
3	445.825,932 368.886,449	4	445.927,95 368.929,153	110.595
4	445.927,95 368.929,153	5	445.928,571 368.940,359	11.223
5	445.928,571 368.940,359	6	445.928,553 368.940,455	0.098

Punct început	X / Y	Punct sfârșit	X / Y	Lungime segment (** (m)
6	445.928,553 368.940,455	1	445.726,321 368.859,171	217.956

** Lungimile segmentelor sunt determinate în planul de proiecție Stereo 70 și sunt rotunjite la 1 milimetru.

*** Distanța dintre puncte este formată din segmente cumulate ce sunt mai mici decât valoarea 1 milimetru.

**DATE DESPRE IMOBILUL NR. 3488**

Oficiul de Cadastru și Publicitate Imobiliară VALCEA
Biroul de Cadastru și Publicitate Imobiliară Ramnicu Valcea

A. Partea I. Descrierea imobilului

TEREN Extravilan

Adresa: Jud. Valcea

Nr. Crt	Nr cadastral Nr. topografic	Suprafața* (mp)	Observații / Referințe
A1		4.669	Sector cadastral:23 Teren neimprejmuit;

B. Partea II. Proprietari și acte

Inscrieri privitoare la dreptul de proprietate și alte drepturi reale	Referințe
/	
Hotarare Judecatoreasca nr. 1253, din 24/06/2014 emis de JUDECATORIA DRAGASANI (SENTINTA CIVILA;);	
B1	A1
Intabulare, drept de PROPRIETATE, dobandit prin Hotarare Judecatoreasca, cota actuala 1/1, cota initiala 1/1 1) PIRVU MARIA, LIPSA CNP;	

C. Partea III. SARCINI .

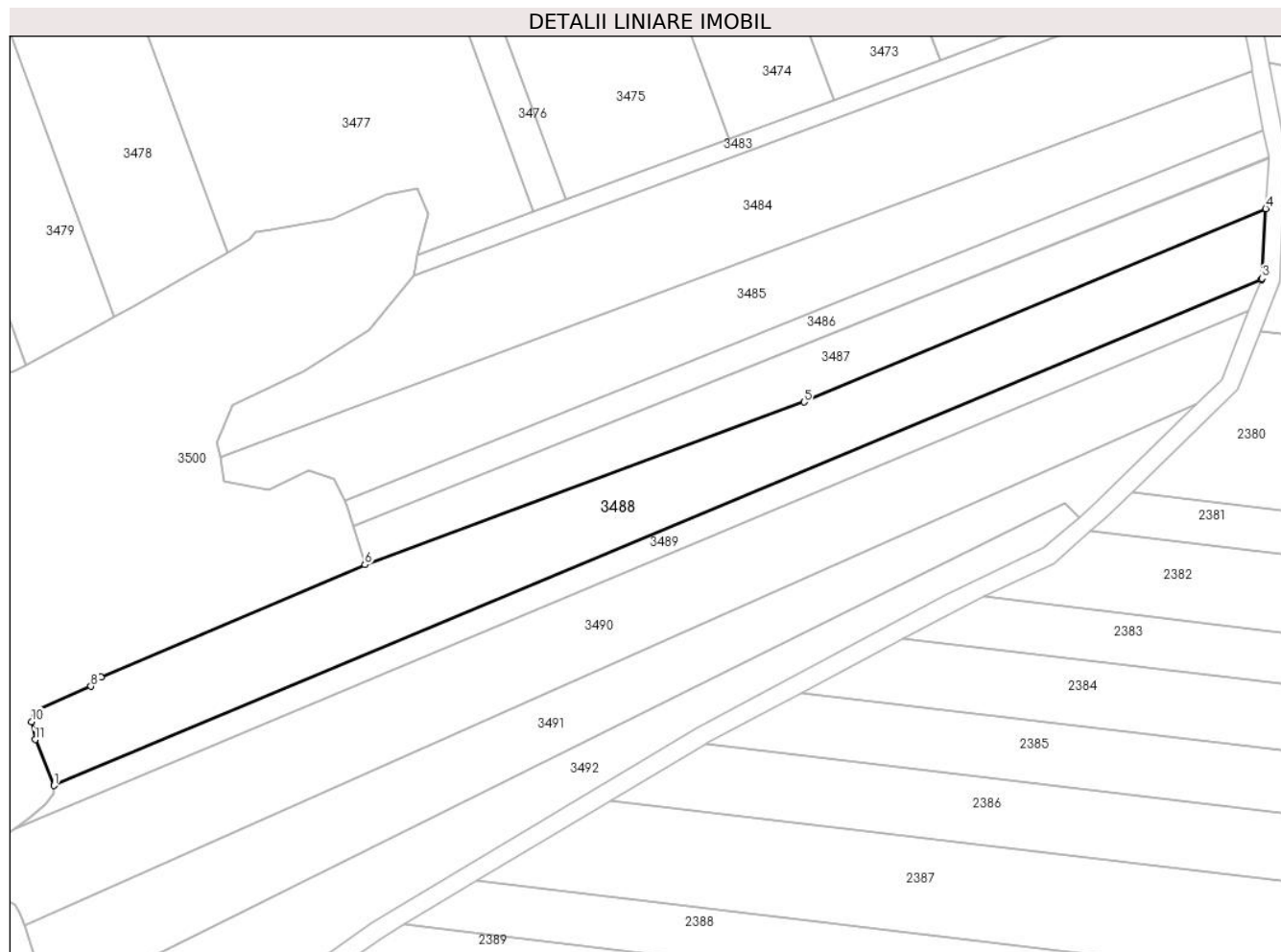
Inscrieri privind dezmembramintele dreptului de proprietate, drepturi reale de garanție și sarcini	Referințe
NU SUNT	

Anexa Nr. 1 La Partea I

Teren

Nr cadastral	Suprafața (mp)*	Observații / Referințe
	4.669	

* Suprafața este determinată în planul de proiecție Stereo 70.



Date referitoare la teren

Crt	Categorie folosință	Intravilan	Suprafața (mp)	Tarla	Parcelă	Nr. topo	Observații / Referințe
1	arabil	NU	4.669	30	4/51	-	

Lungime Segmente

1) Valorile lungimilor segmentelor sunt obținute din proiecție în plan.

Punct început	X / Y	Punct sfârșit	X / Y	Lungime segment (** (m)
1	445.660,269 368.801,797	2	445.926,98 368.913,437	289.134
2	445.926,98 368.913,437	3	445.927,097 368.913,735	0.32
3	445.927,097 368.913,735	4	445.927,95 368.929,153	15.442
4	445.927,95 368.929,153	5	445.825,932 368.886,449	110.595
5	445.825,932 368.886,449	6	445.728,922 368.850,527	103.447

Punct început	X / Y	Punct sfârșit	X / Y	Lungime segment (** (m)
6	445.728,922 368.850,527	7	445.670,591 368.825,711	63.39
7	445.670,591 368.825,711	8	445.668,39 368.823,729	2.962
8	445.668,39 368.823,729	9	445.655,845 368.818,277	13.678
9	445.655,845 368.818,277	10	445.655,299 368.815,914	2.425
10	445.655,299 368.815,914	11	445.656,087 368.811,975	4.017
11	445.656,087 368.811,975	1	445.660,269 368.801,797	11.004

** Lungimile segmentelor sunt determinate în planul de proiecție Stereo 70 și sunt rotunjite la 1 milimetru.

*** Distanța dintre puncte este formată din segmente cumulate ce sunt mai mici decât valoarea 1 milimetru.

**DATE DESPRE IMOBILUL NR. 3489**

Oficiul de Cadastru și Publicitate Imobiliară VALCEA
Biroul de Cadastru și Publicitate Imobiliară Ramnicu Valcea

A. Partea I. Descrierea imobilului

TEREN Extravilan

Adresa: Jud. Valcea

Nr. Crt	Nr cadastral Nr. topografic	Suprafața* (mp)	Observații / Referințe
A1		1.550	Sector cadastral:23 Teren neimprejmit;

B. Partea II. Proprietari și acte

Inscrieri privitoare la dreptul de proprietate și alte drepturi reale		Referințe
/		
Act Administrativ nr. 2004, din 17/04/2024 emis de PRIMARIA COMUNEI DRAGOESTI (ADEVÉRINTA;);		
B1	Inscrierea posesiei, drept de PROPRIETATE, dobandit prin Lege, cota actuala 1/1, cota initiala 1/1 1) NEIDENTIFICAT , CIF:00000000000000	A1
Act Normativ nr. 7, din 13/03/1996 emis de PARLAMENTUL ROMANIEI (LEGE; (,art 13));		
B2	Se notează mențiunea de proprietar neidentificat.	A1

C. Partea III. SARCINI .

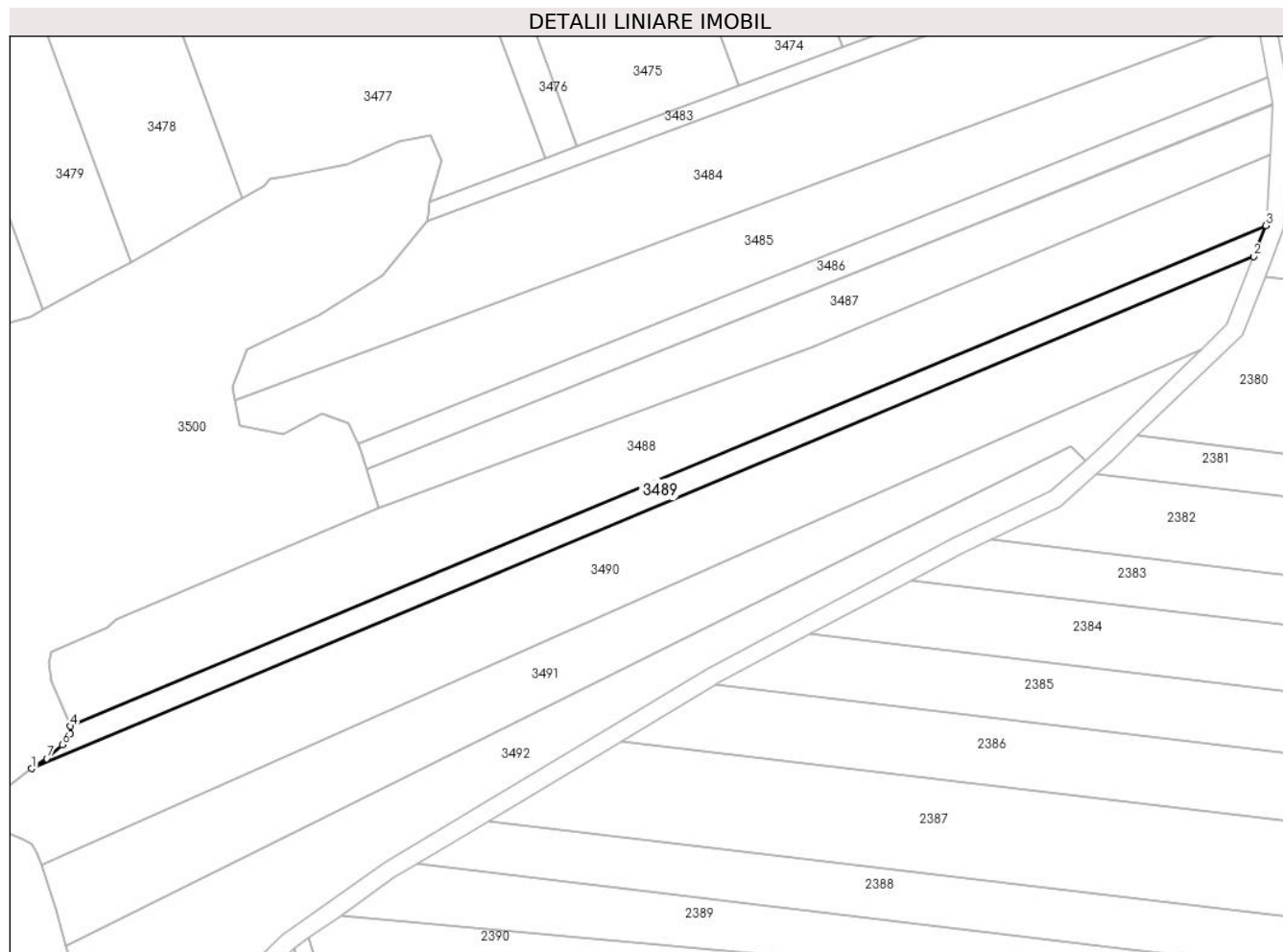
Inscrieri privind dezmembramintele dreptului de proprietate, drepturi reale de garanție și sarcini	Referințe
NU SUNT	

Anexa Nr. 1 La Partea I

Teren

Nr cadastral	Suprafața (mp)*	Observații / Referințe
	1.550	

* Suprafața este determinată în planul de proiecție Stereo 70.



Date referitoare la teren

Crt	Categorie folosință	Intravilan	Suprafața (mp)	Tarla	Parcelă	Nr. topo	Observații / Referințe
1	arabil	NU	1.550	30	4/52	-	

Lungime Segmente

1) Valorile lungimilor segmentelor sunt obținute din proiecție în plan.

Punct început	X / Y	Punct sfârșit	X / Y	Lungime segment (** (m)
1	445.651,572 368.792,362	2	445.924,271 368.906,512	295.626
2	445.924,271 368.906,512	3	445.926,98 368.913,437	7.436
3	445.926,98 368.913,437	4	445.660,269 368.801,797	289.134
4	445.660,269 368.801,797	5	445.660,238 368.800,105	1.692
5	445.660,238 368.800,105	6	445.658,408 368.797,692	3.028

Punct început	X / Y	Punct sfârșit	X / Y	Lungime segment (** (m)
6	445.658,408 368.797,692	7	445.654,943 368.794,617	4.633
7	445.654,943 368.794,617	1	445.651,572 368.792,362	4.056

** Lungimile segmentelor sunt determinate în planul de proiecție Stereo 70 și sunt rotunjite la 1 milimetru.

*** Distanța dintre puncte este formată din segmente cumulate ce sunt mai mici decât valoarea 1 milimetru.

**DATE DESPRE IMOBILUL NR. 3490**

Oficiul de Cadastru și Publicitate Imobiliară VALCEA
Biroul de Cadastru și Publicitate Imobiliară Ramnicu Valcea

A. Partea I. Descrierea imobilului

TEREN Extravilan

Adresa: Jud. Valcea

Nr. Crt	Nr cadastral Nr. topografic	Suprafața* (mp)	Observații / Referințe
A1		5.192	Sector cadastral:23 Teren neimprejmuit;

B. Partea II. Proprietari și acte

Inscrieri privitoare la dreptul de proprietate și alte drepturi reale	Referințe
/	
Act Administrativ nr. 9526, din 23/10/2008 emis de CJSDPAT VALCEA (TITLU DE PROPRIETATE;);	
B1	A1
Intabulare, drept de PROPRIETATE, dobandit prin Reconstituire, cota actuala 1/1, cota initiala 1/1	
1) SUVERGEL D. GHEORGHE, LIPSA CNP;	

C. Partea III. SARCINI .

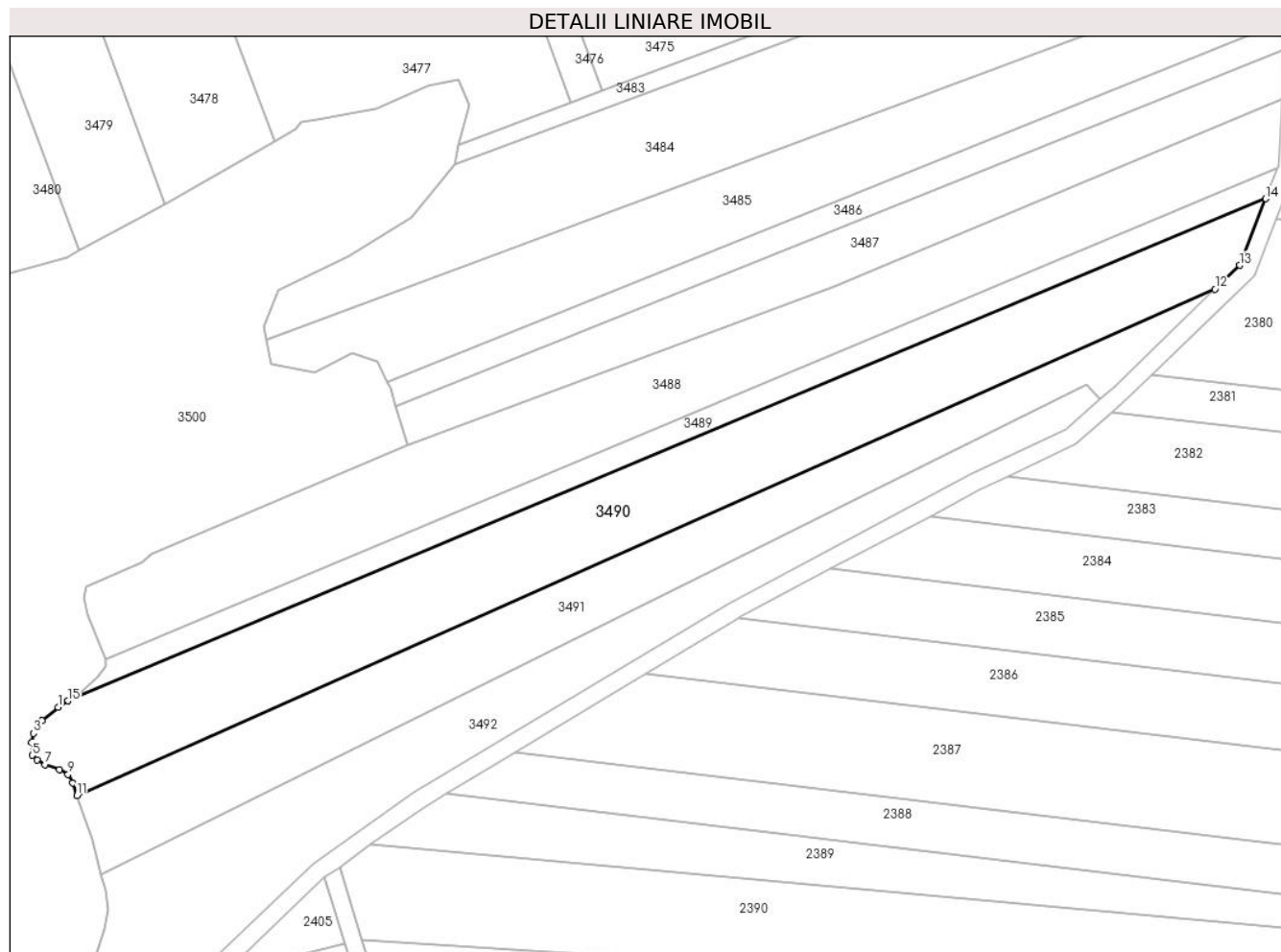
Inscrieri privind dezmembramintele dreptului de proprietate, drepturi reale de garanție și sarcini	Referințe
NU SUNT	

Anexa Nr. 1 La Partea I

Teren

Nr cadastral	Suprafața (mp)*	Observații / Referințe
	5.192	

* Suprafața este determinată în planul de proiecție Stereo 70.



Date referitoare la teren

Crt	Categorie folosință	Intravilan	Suprafața (mp)	Tarla	Parcelă	Nr. topo	Observații / Referințe
1	arabil	NU	5.192	30	4/53	-	

Lungime Segmente

1) Valorile lungimilor segmentelor sunt obținute din proiecție în plan.

Punct început	X / Y	Punct sfârșit	X / Y	Lungime segment (** (m)
1	445.649,415 368.790,92	2	445.645,717 368.787,845	4.809
2	445.645,717 368.787,845	3	445.643,77 368.784,965	3.476
3	445.643,77 368.784,965	4	445.643,38 368.782,863	2.138
4	445.643,38 368.782,863	5	445.643,459 368.779,983	2.881
5	445.643,459 368.779,983	6	445.644,588 368.778,932	1.542

Punct început	X / Y	Punct sfârșit	X / Y	Lungime segment (** (m)
6	445.644,588 368.778,932	7	445.646,456 368.777,842	2.163
7	445.646,456 368.777,842	8	445.649,648 368.776,675	3.399
8	445.649,648 368.776,675	9	445.651,673 368.775,624	2.281
9	445.651,673 368.775,624	10	445.652,685 368.773,717	2.159
10	445.652,685 368.773,717	11	445.653,668 368.770,834	3.046
11	445.653,668 368.770,834	12	445.912,716 368.885,932	283.467
12	445.912,716 368.885,932	13	445.918,354 368.891,383	7.842
13	445.918,354 368.891,383	14	445.924,271 368.906,512	16.245
14	445.924,271 368.906,512	15	445.651,572 368.792,362	295.626
15	445.651,572 368.792,362	1	445.649,415 368.790,92	2.595

** Lungimile segmentelor sunt determinate în planul de proiecție Stereo 70 și sunt rotunjite la 1 milimetru.

*** Distanța dintre puncte este formată din segmente cumulate ce sunt mai mici decât valoarea 1 milimetru.

**DATE DESPRE IMOBILUL NR. 3491**

Oficiul de Cadastru și Publicitate Imobiliară VALCEA
Biroul de Cadastru și Publicitate Imobiliară Ramnicu Valcea

A. Partea I. Descrierea imobilului

TEREN Extravilan

Adresa: Jud. Valcea

Nr. Crt	Nr cadastral Nr. topografic	Suprafața* (mp)	Observații / Referințe
A1		3.525	Sector cadastral:23 Teren neimprejmuit;

B. Partea II. Proprietari și acte

Inscrieri privitoare la dreptul de proprietate și alte drepturi reale	Referințe
/	
Act Administrativ nr. 85/43053, din 08/08/1991 emis de CJSDPAT VALCEA (TITLU DE PROPRIETATE;);	
B1	A1
Intabulare, drept de PROPRIETATE, dobandit prin Reconstituire, cota actuala 1/1, cota initiala 1/1	
1) APOSTOL M GHEORGHE	

C. Partea III. SARCINI .

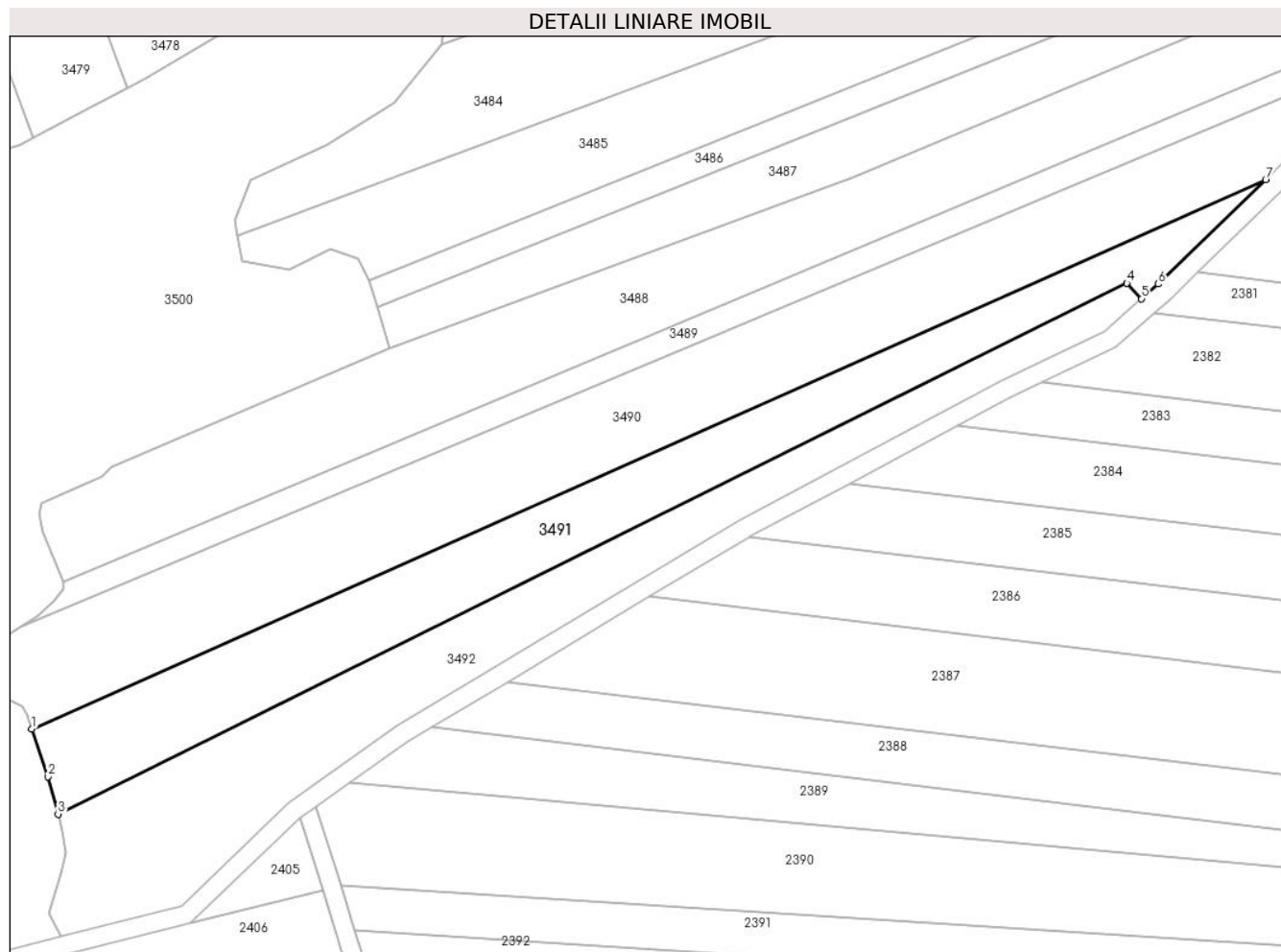
Inscrieri privind dezmembramintele dreptului de proprietate, drepturi reale de garanție și sarcini	Referințe
NU SUNT	

Anexa Nr. 1 La Partea I

Teren

Nr cadastral	Suprafața (mp)*	Observații / Referințe
	3.525	

* Suprafața este determinată în planul de proiecție Stereo 70.



Date referitoare la teren

Crt	Categorie folosință	Intravilan	Suprafața (mp)	Tarla	Parcelă	Nr. topo	Observații / Referințe
1	arabil	NU	3.525	30	4/54	-	

Lungime Segmente

1) Valorile lungimilor segmentelor sunt obținute din proiecție în plan.

Punct început	X / Y	Punct sfârșit	X / Y	Lungime segment (** (m)
1	445.653,668 368.770,834	2	445.657,081 368.760,829	10.571
2	445.657,081 368.760,829	3	445.659,213 368.752,954	8.158
3	445.659,213 368.752,954	4	445.883,573 368.864,262	250.453
4	445.883,573 368.864,262	5	445.886,644 368.861,04	4.451
5	445.886,644 368.861,04	6	445.890,153 368.864,116	4.666

Punct început	X / Y	Punct sfârșit	X / Y	Lungime segment (** (m)
6	445.890,153 368.864,116	7	445.912,716 368.885,932	31.385
7	445.912,716 368.885,932	1	445.653,668 368.770,834	283.467

** Lungimile segmentelor sunt determinate în planul de proiecție Stereo 70 și sunt rotunjite la 1 milimetru.

*** Distanța dintre puncte este formată din segmente cumulate ce sunt mai mici decât valoarea 1 milimetru.

**DATE DESPRE IMOBILUL NR. 3492**

Oficiul de Cadastru și Publicitate Imobiliară VALCEA
Biroul de Cadastru și Publicitate Imobiliară Ramnicu Valcea

A. Partea I. Descrierea imobilului

TEREN Extravilan

Adresa: Jud. Valcea

Nr. Crt	Nr cadastral Nr. topografic	Suprafața* (mp)	Observații / Referințe
A1		3.384	Sector cadastral:23 Teren neimprejmit;

B. Partea II. Proprietari și acte

Inscrieri privitoare la dreptul de proprietate și alte drepturi reale	Referințe	
/		
Act Administrativ nr. 2004, din 17/04/2024 emis de PRIMARIA COMUNEI DRAGOESTI (ADEVÉRINTA;);		
B1	Inscrierea posesiei, drept de PROPRIETATE, dobandit prin Lege, cota actuala 1/1, cota initiala 1/1 1) NEIDENTIFICAT , CIF:00000000000000	A1
Act Normativ nr. 7, din 13/03/1996 emis de PARLAMENTUL ROMANIEI (LEGE; (,art 13));		
B2	Se notează mențiunea de proprietar neidentificat.	A1

C. Partea III. SARCINI .

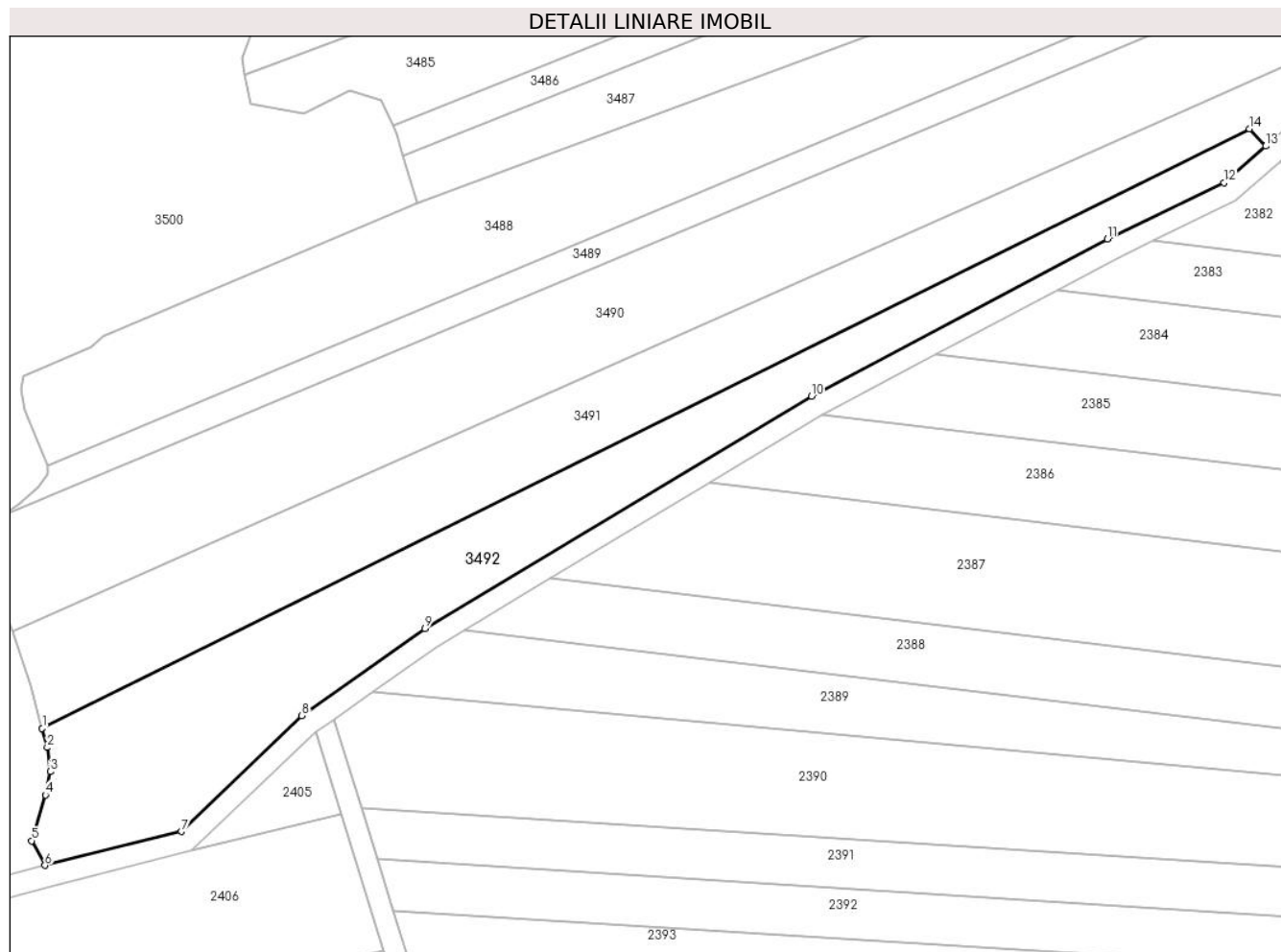
Inscrieri privind dezmembramintele dreptului de proprietate, drepturi reale de garanție și sarcini	Referințe
NU SUNT	

Anexa Nr. 1 La Partea I

Teren

Nr cadastral	Suprafața (mp)*	Observații / Referințe
	3.384	

* Suprafața este determinată în planul de proiecție Stereo 70.



Date referitoare la teren

Crt	Categorie folosință	Intravilan	Suprafața (mp)	Tarla	Parcelă	Nr. topo	Observații / Referințe
1	arabil	NU	3.384	30	4/55	-	

Lungime Segmente

1) Valorile lungimilor segmentelor sunt obținute din proiecție în plan.

Punct început	X / Y	Punct sfârșit	X / Y	Lungime segment (** (m)
1	445.659,213 368.752,954	2	445.660,182 368.749,376	3.707
2	445.660,182 368.749,376	3	445.660,725 368.744,898	4.511
3	445.660,725 368.744,898	4	445.659,839 368.740,584	4.404
4	445.659,839 368.740,584	5	445.657,27 368.732,068	8.895
5	445.657,27 368.732,068	6	445.659,75 368.727,48	5.215

Punct început	X / Y	Punct sfârşit	X / Y	Lungime segment (** (m)
6	445.659,75 368.727,48	7	445.685,07 368.733,796	26.096
7	445.685,07 368.733,796	8	445.707,463 368.755,281	31.033
8	445.707,463 368.755,281	9	445.730,358 368.771,47	28.04
9	445.730,358 368.771,47	10	445.802,22 368.814,566	83.794
10	445.802,22 368.814,566	11	445.857,209 368.843,798	62.276
11	445.857,209 368.843,798	12	445.878,856 368.854,209	24.02
12	445.878,856 368.854,209	13	445.886,644 368.861,04	10.359
13	445.886,644 368.861,04	14	445.883,573 368.864,262	4.451
14	445.883,573 368.864,262	1	445.659,213 368.752,954	250.453

** Lungimile segmentelor sunt determinate în planul de proiecție Stereo 70 și sunt rotunjite la 1 milimetru.

*** Distanța dintre puncte este formată din segmente cumulate ce sunt mai mici decât valoarea 1 milimetru.

**DATE DESPRE IMOBILUL NR. 3493**

Oficiul de Cadastru și Publicitate Imobiliară VALCEA
Biroul de Cadastru și Publicitate Imobiliară Ramnicu Valcea

A. Partea I. Descrierea imobilului

TEREN Extravilan

Adresa: Jud. Valcea

Nr. Crt	Nr cadastral Nr. topografic	Suprafața* (mp)	Observații / Referințe
A1		1.780	Sector cadastral:23 Teren neimprejmit;

B. Partea II. Proprietari și acte

Inscrieri privitoare la dreptul de proprietate și alte drepturi reale	Referințe
/	
Act Administrativ nr. 665/47096, din 11/10/1999 emis de CJSDPAT VALCEA (TITLU DE PROPRIETATE;);	
B1	A1
Intabulare, drept de PROPRIETATE, dobandit prin Reconstituire, cota actuala 1/1, cota initiala 1/1	
1) VOINESCU NICOLAE, LIPSA CNP;	
2) VOINESCU GHEORGHE, LIPSA CNP;	
3) CIOBOTEA CONSTANTINA, LIPSA CNP;	

C. Partea III. SARCINI .

Inscrieri privind dezmembramintele dreptului de proprietate, drepturi reale de garanție și sarcini	Referințe
NU SUNT	

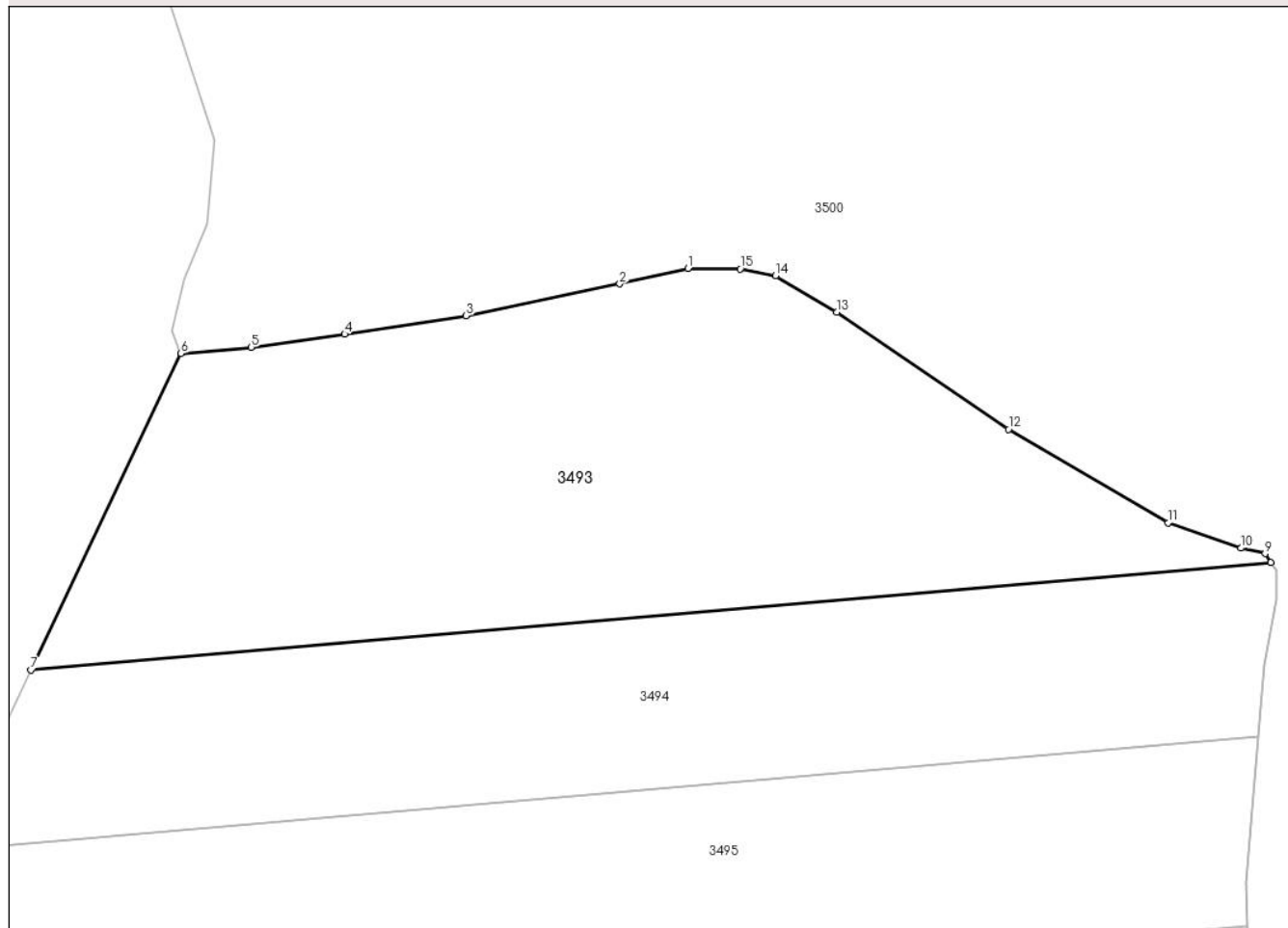
Anexa Nr. 1 La Partea I

Teren

Nr cadastral	Suprafața (mp)*	Observații / Referințe
	1.780	

* Suprafața este determinată în planul de proiecție Stereo 70.

DETALII LINIARE IMOBIL



Date referitoare la teren

Crt	Categorie folosință	Intravilan	Suprafața (mp)	Tarla	Parcelă	Nr. topo	Observații / Referințe
1	arabil	NU	1.780	36	1, 2	-	

Lungime Segmente

1) Valorile lungimilor segmentelor sunt obținute din proiecție în plan.

Punct început	X / Y	Punct sfârșit	X / Y	Lungime segment (** (m)
1	445.472,637 369.195,08	2	445.467,284 369.193,861	5.49
2	445.467,284 369.193,861	3	445.455,238 369.191,382	12.298
3	445.455,238 369.191,382	4	445.445,717 369.189,926	9.632
4	445.445,717 369.189,926	5	445.438,376 369.188,902	7.412
5	445.438,376 369.188,902	6	445.432,882 369.188,424	5.515

Punct început	X / Y	Punct sfârșit	X / Y	Lungime segment (** (m)
6	445.432,882 369.188,424	7	445.421,105 369.163,597	27.479
7	445.421,105 369.163,597	8	445.518,347 369.172,051	97.609
8	445.518,347 369.172,051	9	445.517,905 369.172,731	0.811
9	445.517,905 369.172,731	10	445.516,004 369.173,164	1.95
10	445.516,004 369.173,164	11	445.510,3 369.175,131	6.034
11	445.510,3 369.175,131	12	445.497,774 369.182,475	14.52
12	445.497,774 369.182,475	13	445.484,3 369.191,644	16.298
13	445.484,3 369.191,644	14	445.479,515 369.194,504	5.575
14	445.479,515 369.194,504	15	445.476,737 369.195,046	2.83
15	445.476,737 369.195,046	1	445.472,637 369.195,08	4.1

** Lungimile segmentelor sunt determinate în planul de proiecție Stereo 70 și sunt rotunjite la 1 milimetru.

*** Distanța dintre puncte este formată din segmente cumulate ce sunt mai mici decât valoarea 1 milimetru.

**DATE DESPRE IMOBILUL NR. 3494**

Oficiul de Cadastru și Publicitate Imobiliară VALCEA
 Biroul de Cadastru și Publicitate Imobiliară Ramnicu Valcea

A. Partea I. Descrierea imobilului

TEREN Extravilan

Adresa: Jud. Valcea

Nr. Crt	Nr cadastral Nr. topografic	Suprafața* (mp)	Observații / Referințe
A1		1.360	Sector cadastral:23 Teren neimprejmit;

B. Partea II. Proprietari și acte

Inscrieri privitoare la dreptul de proprietate și alte drepturi reale	Referințe
/	
Act Administrativ nr. 464/50592, din 03/11/1997 emis de CJSDPAT VALCEA (TITLU DE PROPRIETATE;);	
B1	A1
Intabulare, drept de PROPRIETATE, dobandit prin Reconstituire, cota actuala 1/1, cota initiala 1/1	
1) ISUF DUMITRU, LIPSA CNP; 2) LĂCUSTEANU JENICA, LIPSA CNP; 3) IONESCU MARIA, LIPSA CNP; 4) OPREA ILIE, LIPSA CNP; 5) ZAHARIA ALEXANDRA, LIPSA CNP;	

C. Partea III. SARCINI .

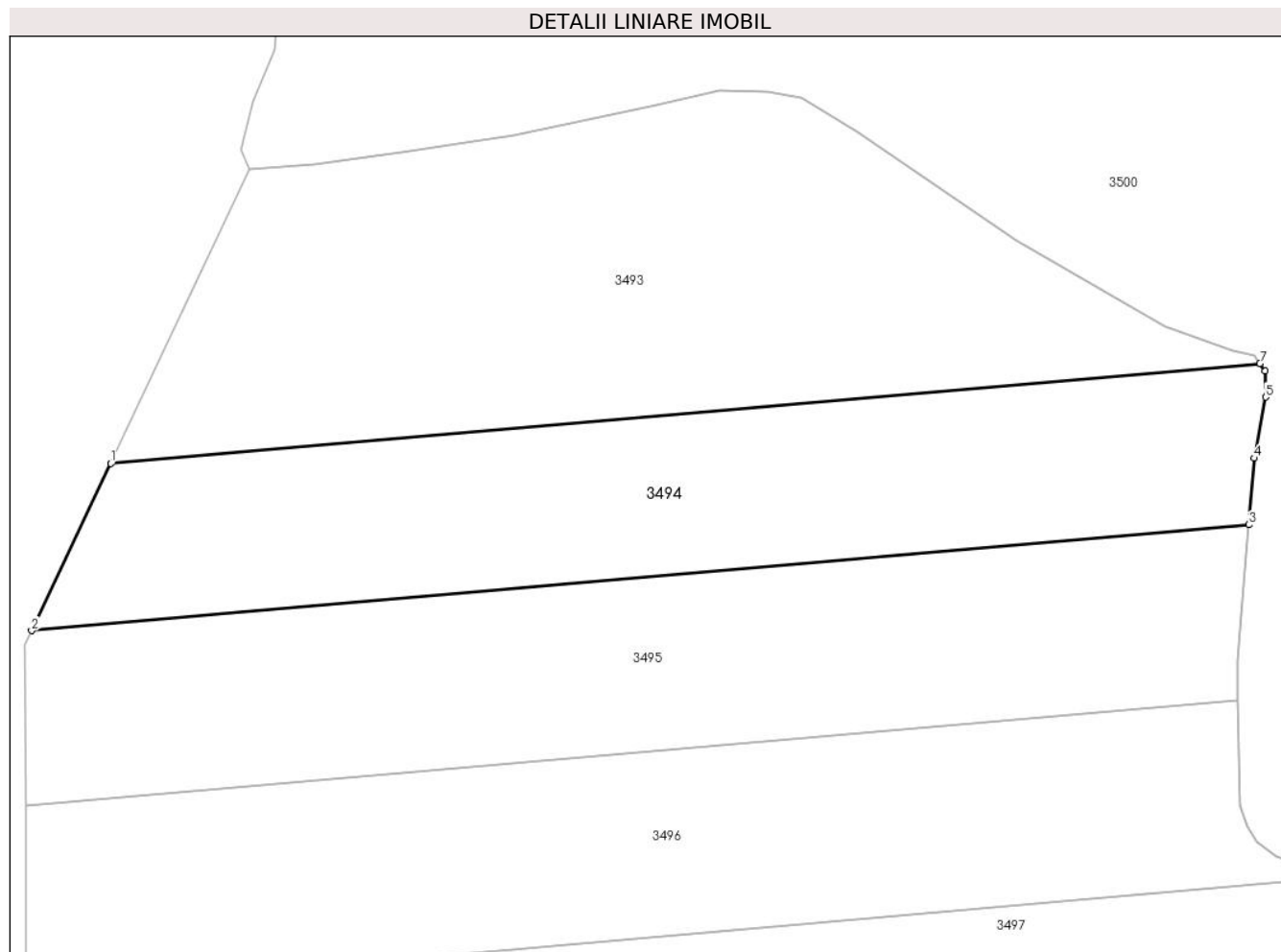
Inscrieri privind dezmembramintele dreptului de proprietate, drepturi reale de garanție și sarcini	Referințe
NU SUNT	

Anexa Nr. 1 La Partea I

Teren

Nr cadastral	Suprafața (mp)*	Observații / Referințe
	1.360	

* Suprafața este determinată în planul de proiecție Stereo 70.



Date referitoare la teren

Crt	Categorie folosință	Intravilan	Suprafața (mp)	Tarla	Parcelă	Nr. topo	Observații / Referințe
1	arabil	NU	1.360	36	3	-	

Lungime Segmente

1) Valorile lungimilor segmentelor sunt obținute din proiecție în plan.

Punct început	X / Y	Punct sfârșit	X / Y	Lungime segment (** (m)
1	445.421,105 369.163,597	2	445.414,403 369.149,466	15.64
2	445.414,403 369.149,466	3	445.517,392 369.158,421	103.378
3	445.517,392 369.158,421	4	445.517,871 369.164,047	5.646
4	445.517,871 369.164,047	5	445.518,839 369.169,196	5.239
5	445.518,839 369.169,196	6	445.518,772 369.171,397	2.202

Punct început	X / Y	Punct sfârșit	X / Y	Lungime segment (** (m)
6	445.518,772 369.171,397	7	445.518,347 369.172,051	0.78
7	445.518,347 369.172,051	1	445.421,105 369.163,597	97.609

** Lungimile segmentelor sunt determinate în planul de proiecție Stereo 70 și sunt rotunjite la 1 milimetru.

*** Distanța dintre puncte este formată din segmente cumulate ce sunt mai mici decât valoarea 1 milimetru.

**DATE DESPRE IMOBILUL NR. 3495**

Oficiul de Cadastru și Publicitate Imobiliară VALCEA
Biroul de Cadastru și Publicitate Imobiliară Ramnicu Valcea

A. Partea I. Descrierea imobilului

TEREN Extravilan

Adresa: Jud. Valcea

Nr. Crt	Nr cadastral Nr. topografic	Suprafața* (mp)	Observații / Referințe
A1		1.520	Sector cadastral:23 Teren neimprejmuț;

B. Partea II. Proprietari și acte

Inscrieri privitoare la dreptul de proprietate și alte drepturi reale	Referințe
/	
Act Administrativ nr. 665/47096, din 11/10/1999 emis de CJSDPAT VALCEA (TITLU DE PROPRIETATE;);	
B1	A1
Intabulare, drept de PROPRIETATE, dobandit prin Reconstituire, cota actuala 1/1, cota initiala 1/1	
1) VOINESCU NICOLAE, LIPSA CNP;	
2) VOINESCU GHEORGHE, LIPSA CNP;	
3) CIOBOTEA CONSTANTINA, LIPSA CNP;	

C. Partea III. SARCINI .

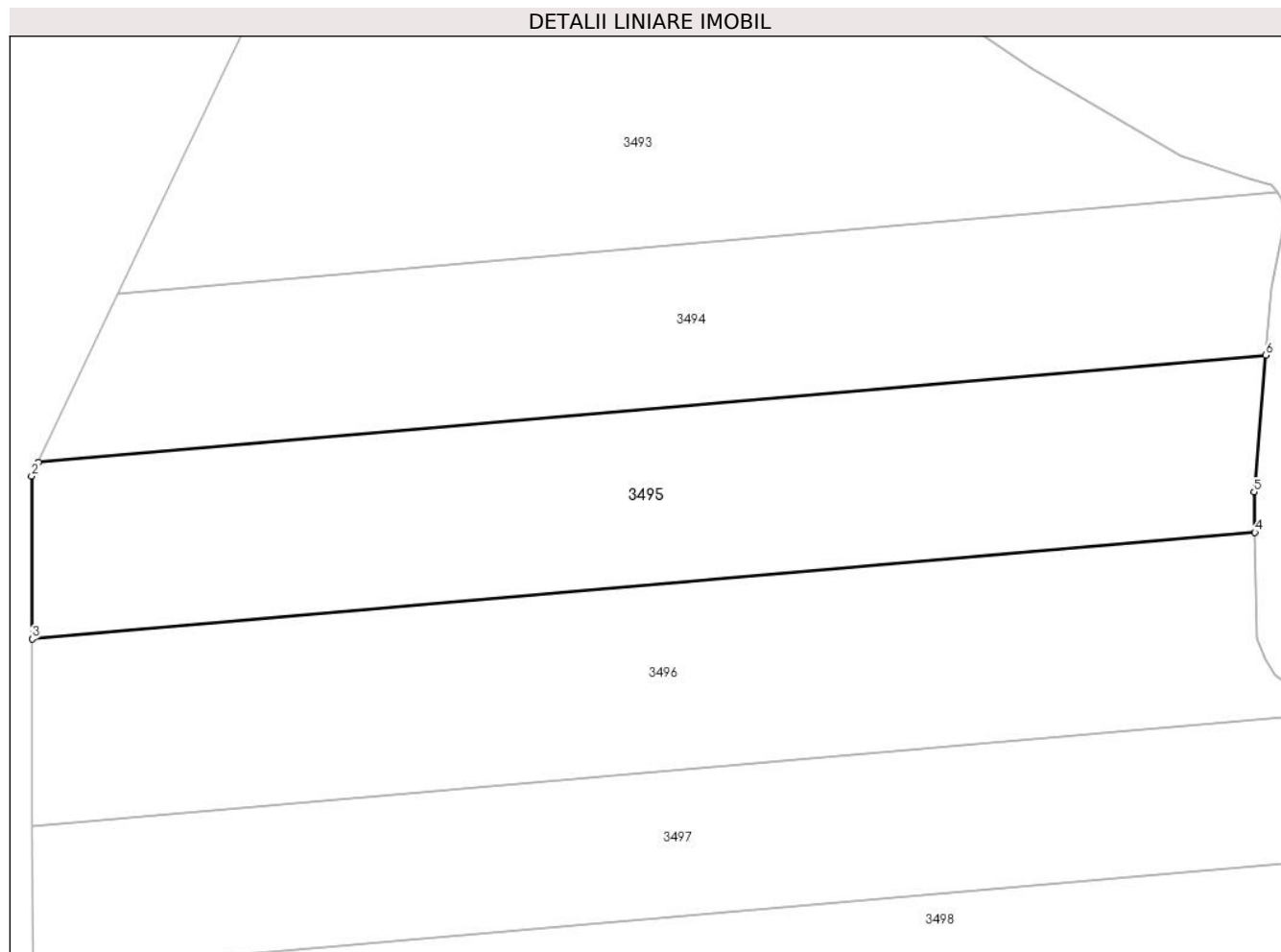
Inscrieri privind dezmembramintele dreptului de proprietate, drepturi reale de garanție și sarcini	Referințe
NU SUNT	

Anexa Nr. 1 La Partea I

Teren

Nr cadastral	Suprafața (mp)*	Observații / Referințe
	1.520	

* Suprafața este determinată în planul de proiecție Stereo 70.



Date referitoare la teren

Crt	Categorie folosință	Intravilan	Suprafața (mp)	Tarla	Parcelă	Nr. topo	Observații / Referințe
1	arabil	NU	1.520	36	4	-	

Lungime Segmente

1) Valorile lungimilor segmentelor sunt obținute din proiecție în plan.

Punct început	X / Y	Punct sfârșit	X / Y	Lungime segment (** (m)
1	445.414,403 369.149,466	2	445.413,845 369.148,291	1.301
2	445.413,845 369.148,291	3	445.413,873 369.134,652	13.639
3	445.413,873 369.134,652	4	445.516,487 369.143,573	103.001
4	445.516,487 369.143,573	5	445.516,417 369.146,97	3.398
5	445.516,417 369.146,97	6	445.517,392 369.158,421	11.492

Punct început	X / Y	Punct sfârșit	X / Y	Lungime segment (** (m)
6	445.517,392 369.158,421	1	445.414,403 369.149,466	103.378

** Lungimile segmentelor sunt determinate în planul de proiecție Stereo 70 și sunt rotunjite la 1 milimetru.

*** Distanța dintre puncte este formată din segmente cumulate ce sunt mai mici decât valoarea 1 milimetru.

**DATE DESPRE IMOBILUL NR. 3496**

Oficiul de Cadastru și Publicitate Imobiliară VALCEA
Biroul de Cadastru și Publicitate Imobiliară Ramnicu Valcea

A. Partea I. Descrierea imobilului

TEREN Extravilan

Adresa: Jud. Valcea

Nr. Crt	Nr cadastral Nr. topografic	Suprafața* (mp)	Observații / Referințe
A1		1.632	Sector cadastral:23 Teren neimprejmuit;

B. Partea II. Proprietari și acte

Inscrieri privitoare la dreptul de proprietate și alte drepturi reale	Referințe
/	
Act Administrativ nr. 1016/46386, din 18/09/2002 emis de CJSDPAT VALCEA (TITLU DE PROPRIETATE;);	
B1	A1
Intabulare, drept de PROPRIETATE, dobandit prin Reconstituire, cota actuala 1/1, cota initiala 1/1 1) CIONTU ION, LIPSA CNP;	

C. Partea III. SARCINI .

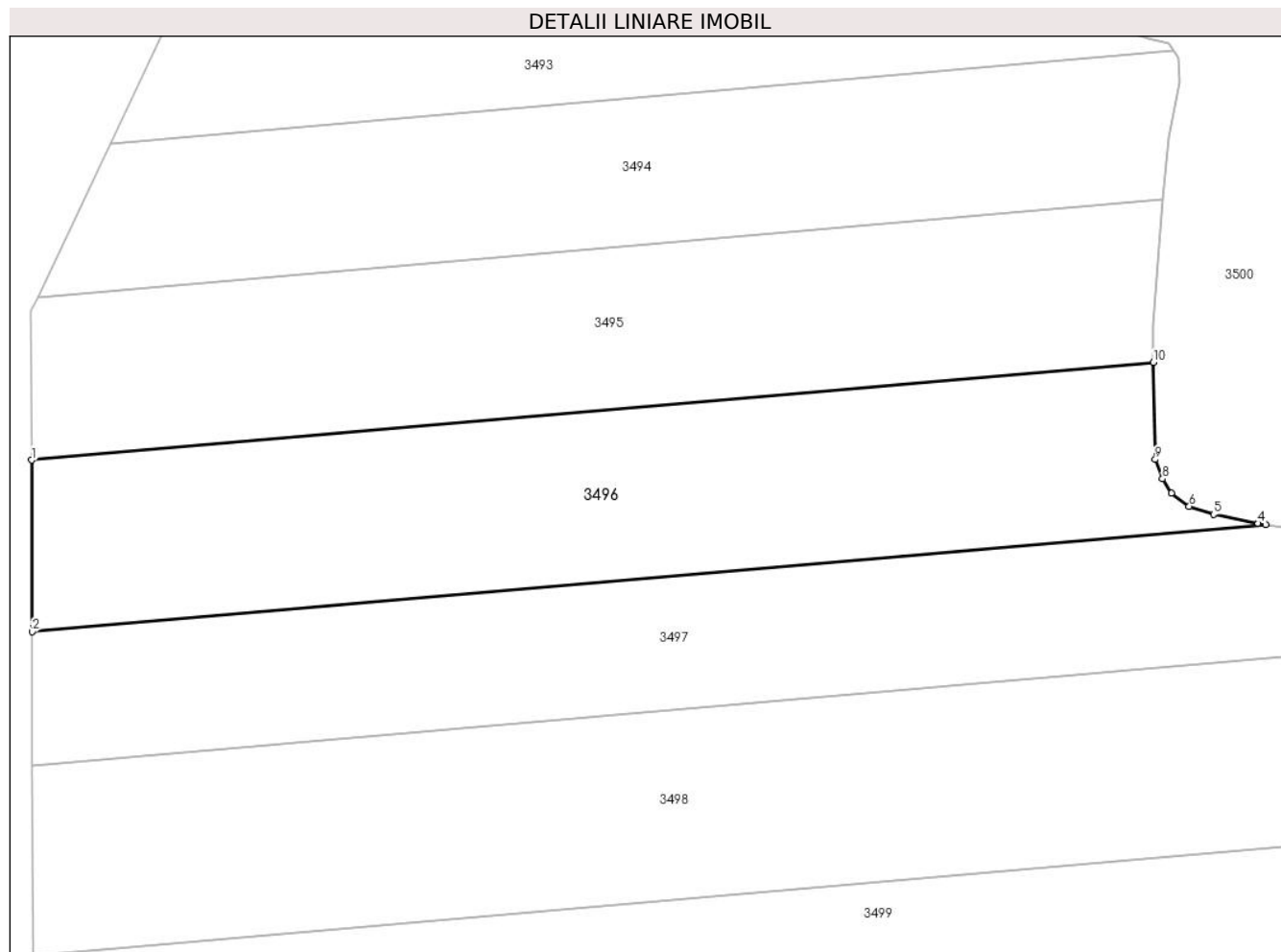
Inscrieri privind dezmembramintele dreptului de proprietate, drepturi reale de garanție și sarcini	Referințe
NU SUNT	

Anexa Nr. 1 La Partea I

Teren

Nr cadastral	Suprafața (mp)*	Observații / Referințe
	1.632	

* Suprafața este determinată în planul de proiecție Stereo 70.



Date referitoare la teren

Crt	Categorie folosință	Intravilan	Suprafața (mp)	Tarla	Parcelă	Nr. topo	Observații / Referințe
1	arabil	NU	1.632	36	5	-	

Lungime Segmente

1) Valorile lungimilor segmentelor sunt obținute din proiecție în plan.

Punct început	X / Y	Punct sfârșit	X / Y	Lungime segment (** (m)
1	445.413,873 369.134,652	2	445.413,905 369.118,955	15.697
2	445.413,905 369.118,955	3	445.526,769 369.128,768	113.29
3	445.526,769 369.128,768	4	445.526,075 369.128,86	0.7
4	445.526,075 369.128,86	5	445.522,005 369.129,683	4.152
5	445.522,005 369.129,683	6	445.519,769 369.130,421	2.355

Punct început	X / Y	Punct sfârșit	X / Y	Lungime segment (** (m)
6	445.519,769 369.130,421	7	445.518,145 369.131,622	2.02
7	445.518,145 369.131,622	8	445.517,322 369.132,93	1.545
8	445.517,322 369.132,93	9	445.516,668 369.134,701	1.888
9	445.516,668 369.134,701	10	445.516,487 369.143,573	8.874
10	445.516,487 369.143,573	1	445.413,873 369.134,652	103.001

** Lungimile segmentelor sunt determinate în planul de proiecție Stereo 70 și sunt rotunjite la 1 milimetru.

*** Distanța dintre puncte este formată din segmente cumulate ce sunt mai mici decât valoarea 1 milimetru.

**DATE DESPRE IMOBILUL NR. 3497**

Oficiul de Cadastru și Publicitate Imobiliară VALCEA
Biroul de Cadastru și Publicitate Imobiliară Ramnicu Valcea

A. Partea I. Descrierea imobilului

TEREN Extravilan

Adresa: Jud. Valcea

Nr. Crt	Nr cadastral Nr. topografic	Suprafața* (mp)	Observații / Referințe
A1		1.632	Sector cadastral:23 Teren neimprejmuit;

B. Partea II. Proprietari și acte

Inscrieri privitoare la dreptul de proprietate și alte drepturi reale	Referințe
/	
Act Administrativ nr. 514/46454, din 18/06/1998 emis de CJSDPAT VALCEA (TITLU DE PROPRIETATE;);	
B1	A1
Intabulare, drept de PROPRIETATE, dobandit prin Reconstituire, cota actuala 1/1, cota initiala 1/1	
1) VOINESCU CONSTANTINA, LIPSA CNP;	

C. Partea III. SARCINI .

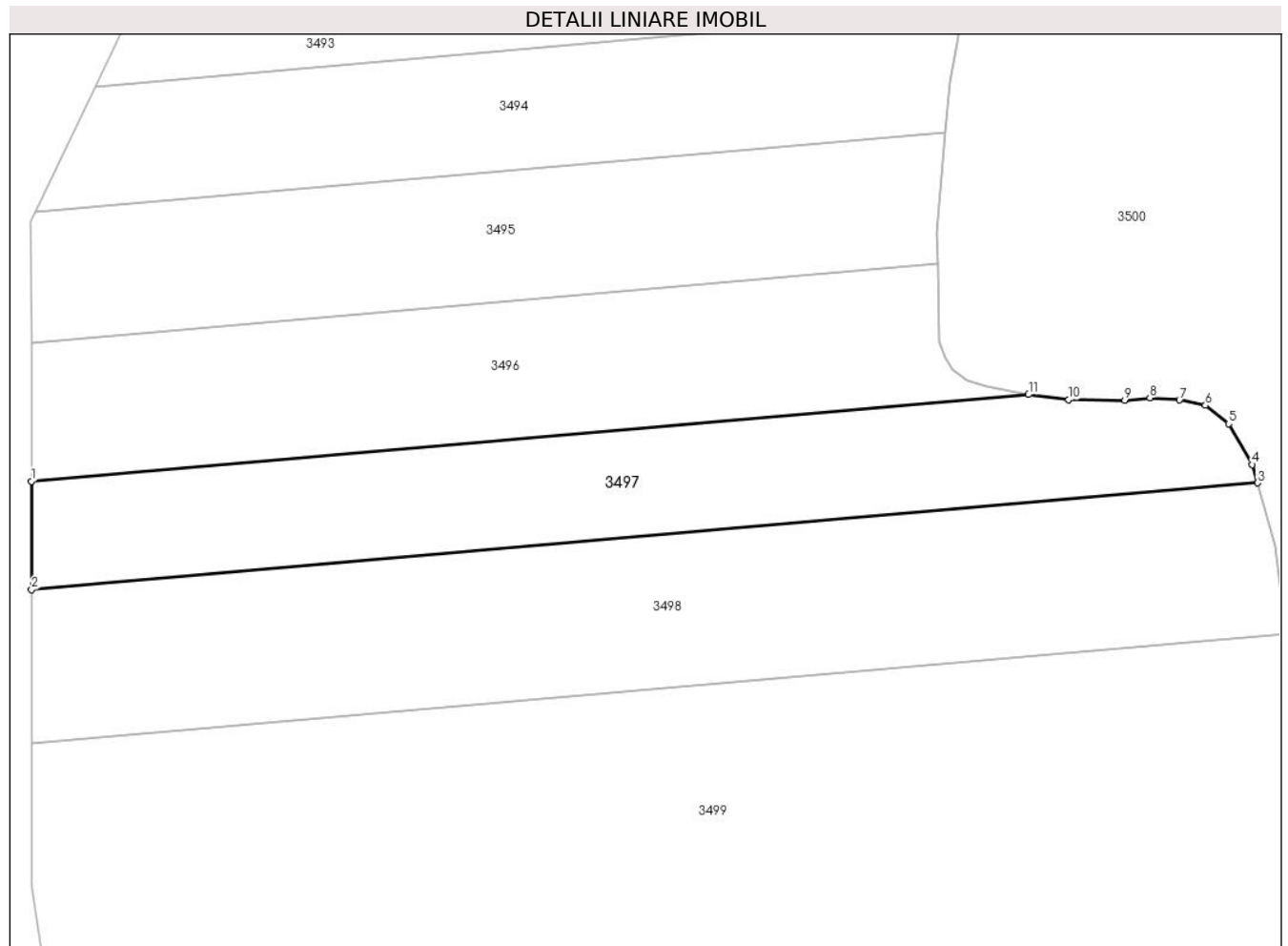
Inscrieri privind dezmembramintele dreptului de proprietate, drepturi reale de garanție și sarcini	Referințe
NU SUNT	

Anexa Nr. 1 La Partea I

Teren

Nr cadastral	Suprafața (mp)*	Observații / Referințe
	1.632	

* Suprafața este determinată în planul de proiecție Stereo 70.



Date referitoare la teren

Crt	Categorie folosință	Intravilan	Suprafața (mp)	Tarla	Parcelă	Nr. topo	Observații / Referințe
1	arabil	NU	1.632	36	6	-	

Lungime Segmente

1) Valorile lungimilor segmentelor sunt obținute din proiecție în plan.

Punct început	X / Y	Punct sfârșit	X / Y	Lungime segment (** (m)
1	445.413,905 369.118,955	2	445.413,93 369.106,715	12.24
2	445.413,93 369.106,715	3	445.552,689 369.118,78	139.283
3	445.552,689 369.118,78	4	445.552,095 369.120,848	2.152
4	445.552,095 369.120,848	5	445.549,399 369.125,443	5.328
5	445.549,399 369.125,443	6	445.546,783 369.127,531	3.347

Punct început	X / Y	Punct sfârșit	X / Y	Lungime segment (** (m)
6	445.546,783 369.127,531	7	445.543,851 369.128,142	2.995
7	445.543,851 369.128,142	8	445.540,498 369.128,395	3.363
8	445.540,498 369.128,395	9	445.537,651 369.128,121	2.86
9	445.537,651 369.128,121	10	445.531,306 369.128,164	6.345
10	445.531,306 369.128,164	11	445.526,769 369.128,768	4.577
11	445.526,769 369.128,768	1	445.413,905 369.118,955	113.29

** Lungimile segmentelor sunt determinate în planul de proiecție Stereo 70 și sunt rotunjite la 1 milimetru.

*** Distanța dintre puncte este formată din segmente cumulate ce sunt mai mici decât valoarea 1 milimetru.

**DATE DESPRE IMOBILUL NR. 3498**

Oficiul de Cadastru și Publicitate Imobiliară VALCEA
Biroul de Cadastru și Publicitate Imobiliară Ramnicu Valcea

A. Partea I. Descrierea imobilului

TEREN Extravilan

Adresa: Jud. Valcea

Nr. Crt	Nr cadastral Nr. topografic	Suprafața* (mp)	Observații / Referințe
A1		2.448	Sector cadastral:23 Teren neimprejmuit;

B. Partea II. Proprietari și acte

Inscrieri privitoare la dreptul de proprietate și alte drepturi reale	Referințe
/	
Act Administrativ nr. 653/47096, din 12/10/1999 emis de CJSDPAT VALCEA (TITLU DE PROPRIETATE;);	
B1	A1
Intabulare, drept de PROPRIETATE, dobandit prin Reconstituire, cota actuala 1/1, cota initiala 1/1 1) CÎRSTEA C. MARIA, LIPSA CNP;	

C. Partea III. SARCINI .

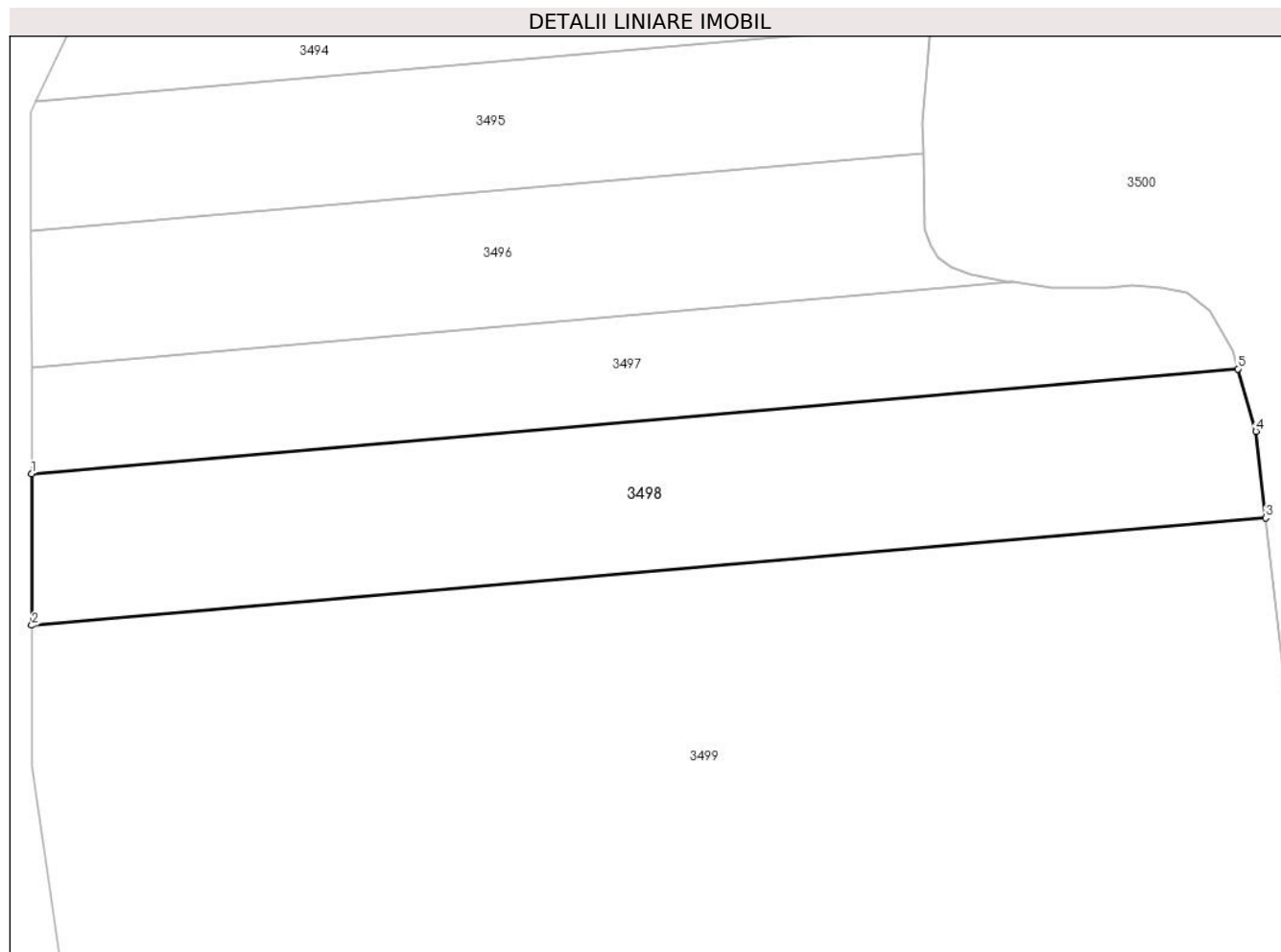
Inscrieri privind dezmembramintele dreptului de proprietate, drepturi reale de garanție și sarcini	Referințe
NU SUNT	

Anexa Nr. 1 La Partea I

Teren

Nr cadastral	Suprafața (mp)*	Observații / Referințe
	2.448	

* Suprafața este determinată în planul de proiecție Stereo 70.



Date referitoare la teren

Crt	Categorie folosință	Intravilan	Suprafața (mp)	Tarla	Parcelă	Nr. topo	Observații / Referințe
1	arabil	NU	2.448	36	7	-	

Lungime Segmente

1) Valorile lungimilor segmentelor sunt obținute din proiecție în plan.

Punct început	X / Y	Punct sfârșit	X / Y	Lungime segment (** (m)
1	445.413,93 369.106,715	2	445.413,965 369.089,319	17.396
2	445.413,965 369.089,319	3	445.555,879 369.101,657	142.449
3	445.555,879 369.101,657	4	445.554,753 369.111,599	10.006
4	445.554,753 369.111,599	5	445.552,689 369.118,78	7.472
5	445.552,689 369.118,78	1	445.413,93 369.106,715	139.283

**** Lungimile segmentelor sunt determinate în planul de proiecție Stereo 70 și sunt rotunjite la 1 milimetru.**

***** Distanța dintre puncte este formată din segmente cumulate ce sunt mai mici decât valoarea 1 milimetru.**

**DATE DESPRE IMOBILUL NR. 3499**

Oficiul de Cadastru și Publicitate Imobiliară VALCEA
Biroul de Cadastru și Publicitate Imobiliară Ramnicu Valcea

A. Partea I. Descrierea imobilului

TEREN Extravilan

Adresa: Jud. Valcea

Nr. Crt	Nr cadastral Nr. topografic	Suprafața* (mp)	Observații / Referințe
A1		9.084	Sector cadastral:23 Teren neimprejmut;

B. Partea II. Proprietari și acte

Inscrieri privitoare la dreptul de proprietate și alte drepturi reale	Referințe
/	
Act Administrativ nr. 2004, din 17/04/2024 emis de PRIMARIA COMUNEI DRAGOESTI (ADEVÉRINTA;);	
B1	Inscrierea posesiei, drept de PROPRIETATE, dobandit prin Lege, cota actuala 1/1, cota initiala 1/1 1) NEIDENTIFICAT , CIF:00000000000000
Act Normativ nr. 7, din 13/03/1996 emis de PARLAMENTUL ROMANIEI (LEGE; (,art 13));	
B2	Se notează mențiunea de proprietar neidentificat.

C. Partea III. SARCINI .


Inscrieri privind dezmembramintele dreptului de proprietate, drepturi reale de garanție și sarcini	Referințe
NU SUNT	

Anexa Nr. 1 La Partea I

Teren

Nr cadastral	Suprafața (mp)*	Observații / Referințe
	9.084	

* Suprafața este determinată în planul de proiecție Stereo 70.



Date referitoare la teren

Crt	Categorie folosință	Intravilan	Suprafața (mp)	Tarla	Parcelă	Nr. topo	Observații / Referințe
1	arabil	NU	9.084	36	7/1	-	

Lungime Segmente

1) Valorile lungimilor segmentelor sunt obținute din proiecție în plan.

Punct început	X / Y	Punct sfârșit	X / Y	Lungime segment (** (m)
1	445.413,965 369.089,319	2	445.413,998 369.073,21	16.109
3	445.419,748 369.032,903	4	445.421,928 369.033,663	2.309
5	445.425,022 369.032,7	6	445.429,181 369.031,382	4.363
7	445.434,607 369.029,759	8	445.443,482 369.029,049	8.903
9	445.454,437 369.029,252	10	445.473,416 369.029,252	18.979

Punct început	X / Y	Punct sfârșit	X / Y	Lungime segment (** (m)
2	445.413,998 369.073,21	3	445.419,748 369.032,903	40.715
4	445.421,928 369.033,663	5	445.425,022 369.032,7	3.24
6	445.429,181 369.031,382	7	445.434,607 369.029,759	5.664
8	445.443,482 369.029,049	9	445.454,437 369.029,252	10.957
10	445.473,416 369.029,252	11	445.494,89 369.028,34	21.493

Punct început	X / Y	Punct sfârșit	X / Y	Lungime segment (** (m)
11	445.494,89 369.028,34	12	445.510,502 369.029,505	15.655
13	445.525,006 369.033,611	14	445.540,474 369.038,681	16.278
15	445.550,345 369.040,517	16	445.553,54 369.041,277	3.284
17	445.555,771 369.043,609	18	445.557,851 369.047,006	3.983
19	445.559,473 369.050,353	20	445.560,488 369.053,496	3.303
21	445.560,69 369.057,755	22	445.560,386 369.064,65	6.902
23	445.557,897 369.083,85	24	445.555,879 369.101,657	17.921

Punct început	X / Y	Punct sfârșit	X / Y	Lungime segment (** (m)
12	445.510,502 369.029,505	13	445.525,006 369.033,611	15.074
14	445.540,474 369.038,681	15	445.550,345 369.040,517	10.04
16	445.553,54 369.041,277	17	445.555,771 369.043,609	3.227
18	445.557,851 369.047,006	19	445.559,473 369.050,353	3.719
20	445.560,488 369.053,496	21	445.560,69 369.057,755	4.264
22	445.560,386 369.064,65	23	445.557,897 369.083,85	19.361
24	445.555,879 369.101,657	1	445.413,965 369.089,319	142.449

** Lungimile segmentelor sunt determinate în planul de proiecție Stereo 70 și sunt rotunjite la 1 milimetru.

*** Distanța dintre puncte este formată din segmente cumulate ce sunt mai mici decât valoarea 1 milimetru.

**DATE DESPRE IMOBILUL NR. 3500**

Oficiul de Cadastru și Publicitate Imobiliară VALCEA
Biroul de Cadastru și Publicitate Imobiliară Ramnicu Valcea

A. Partea I. Descrierea imobilului

TEREN Extravilan

Adresa: Jud. Valcea

Nr. Crt	Nr cadastral Nr. topografic	Suprafața* (mp)	Observații / Referințe
A1		275.861	Sector cadastral:23 Teren neimpregmuit;

B. Partea II. Proprietari și acte

Inscrieri privitoare la dreptul de proprietate și alte drepturi reale		Referințe
/		
Act Administrativ nr. 2004, din 17/04/2024 emis de PRIMARIA COMUNEI DRAGOESTI (ADEVÉRINTA;);		
B1	Inscrierea posesiei, drept de PROPRIETATE, dobandit prin Lege, cota actuala 1/1, cota initiala 1/1 1) NEIDENTIFICAT NEIDENTIFICAT	A1
Act Normativ nr. 7, din 13/03/1996 emis de PARLAMENTUL ROMANIEI (LEGE;);		
B2	proprietar neidentificat, rezerva comisiei locale de fond funciar 1) NEIDENTIFICAT NEIDENTIFICAT	A1

C. Partea III. SARCINI .

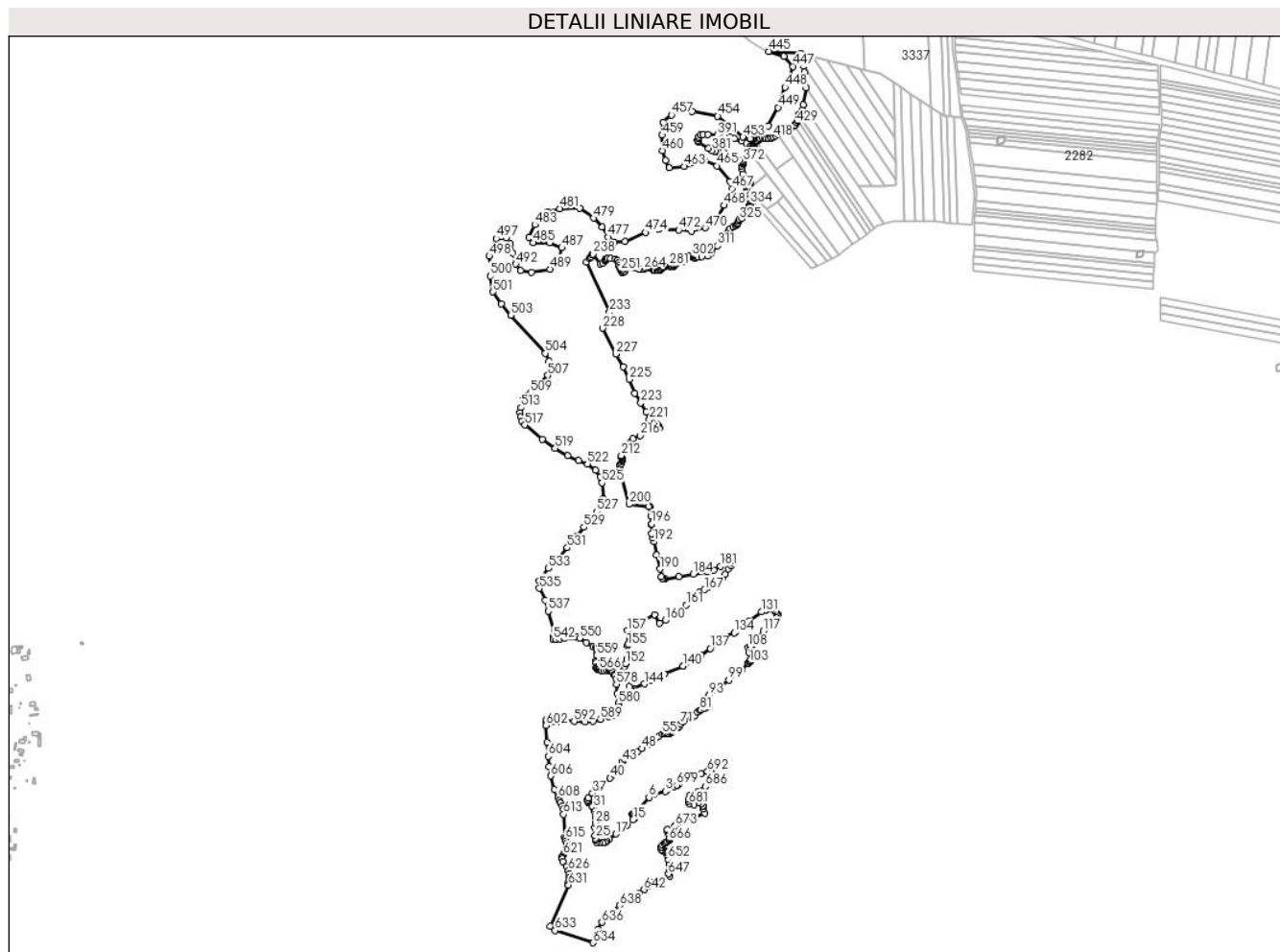
Inscrieri privind dezmembramintele dreptului de proprietate, drepturi reale de garanție și sarcini	Referințe
NU SUNT	

Anexa Nr. 1 La Partea I

Teren

Nr cadastral	Suprafața (mp)*	Observații / Referințe
	275.861	

* Suprafața este determinată în planul de proiecție Stereo 70.



Date referitoare la teren

Crt	Categorie folosință	Intravilan	Suprafața (mp)	Tarla	Parcelă	Nr. topo	Observații / Referințe
1	padure	NU	275.861	-	-	-	

Lungime Segmente

1) Valorile lungimilor segmentelor sunt obținute din proiecție în plan.

Punct început	X / Y	Punct sfârșit	X / Y	Lungime segment	Punct început	X / Y	Punct sfârșit	X / Y	Lungime segment	Punct început	X / Y	Punct sfârșit	X / Y	Lungime segment
1	445.666,97 368.901,6	2	445.654,044 368.894,685	14.659	2	445.654,044 368.894,685	3	445.651,305 368.893,22	3.106	3	445.651,305 368.893,22	4	445.628,691 368.886,818	23.503
4	445.628,691 368.886,818	5	445.628,101 368.886,456	0.692	5	445.628,101 368.886,456	6	445.619,497 368.881,167	10.1	6	445.619,497 368.881,167	7	445.596,634 368.856,426	33.687
7	445.596,634 368.856,426	8	445.587,788 368.848,839	11.654	8	445.587,788 368.848,839	9	445.587,222 368.847,641	1.325	9	445.587,222 368.847,641	10	445.587,922 368.846,509	1.331
10	445.587,922 368.846,509	11	445.589,453 368.845,61	1.775	11	445.589,453 368.845,61	12	445.591,185 368.844,612	1.999	12	445.591,185 368.844,612	13	445.592,017 368.843,214	1.627
13	445.592,017 368.843,214	14	445.591,585 368.841,316	1.947	14	445.591,585 368.841,316	15	445.588,521 368.837,887	4.598	15	445.588,521 368.837,887	16	445.575,817 368.826,553	17.025
16	445.575,817 368.826,553	17	445.555,063 368.809,935	26.587	17	445.555,063 368.809,935	18	445.541,982 368.799,812	16.54	18	445.541,982 368.799,812	19	445.537,756 368.795,963	5.716

Punct început	X / Y	Punct sfârșit	X / Y	Lungime segment	Punct început	X / Y	Punct sfârșit	X / Y	Lungime segment	Punct început	X / Y	Punct sfârșit	X / Y	Lungime segment
19	445.537,756 368.795,963	20	445.534,469 368.793,475	4.122	20	445.534,469 368.793,475	21	445.529,492 368.792,959	5.004	21	445.529,492 368.792,959	22	445.521,838 368.792,959	7.654
22	445.521,838 368.792,959	23	445.517,471 368.793,897	4.467	23	445.517,471 368.793,897	24	445.515,546 368.796,855	3.529	24	445.515,546 368.796,855	25	445.514,56 368.801,08	4.339
25	445.514,56 368.801,08	26	445.513,48 368.807,135	6.151	26	445.513,48 368.807,135	27	445.513,9 368.821,667	14.53 8	27	445.513,9 368.821,667	28	445.514,565 368.831,189	9.545
28	445.514,565 368.831,189	29	445.515,337 368.842,233	11.07 1	29	445.515,337 368.842,233	30	445.514,169 368.852,845	10.67 6	30	445.514,169 368.852,845	31	445.512,153 368.860,166	7.594
31	445.512,153 368.860,166	32	445.508,384 368.865,047	6.167	32	445.508,384 368.865,047	33	445.500,892 368.871,21	9.701	33	445.500,892 368.871,21	34	445.499,699 368.874,243	3.259
34	445.499,699 368.874,243	35	445.499,835 368.876,56	2.321	35	445.499,835 368.876,56	36	445.501,335 368.879,696	3.476	36	445.501,335 368.879,696	37	445.509,387 368.889,194	12.45 2
37	445.509,387 368.889,194	38	445.521,319 368.901,839	17.38 6	38	445.521,319 368.901,839	39	445.530,542 368.908,75	11.52 5	39	445.530,542 368.908,75	40	445.543,871 368.919,077	16.86 1
40	445.543,871 368.919,077	41	445.551,644 368.926,2	10.54 3	41	445.551,644 368.926,2	42	445.559,437 368.936,999	13.31 7	42	445.559,437 368.936,999	43	445.567,141 368.950,29	15.36 2
43	445.567,141 368.950,29	44	445.571,539 368.955,028	6.465	44	445.571,539 368.955,028	45	445.578,869 368.958,231	7.999	45	445.578,869 368.958,231	46	445.594,543 368.969,411	19.25 3
46	445.594,543 368.969,411	47	445.597,122 368.970,935	2.996	47	445.597,122 368.970,935	48	445.606,324 368.976,373	10.68 9	48	445.606,324 368.976,373	49	445.618,44 368.984,718	14.71 2
49	445.618,44 368.984,718	50	445.620,421 368.986,37	2.579	50	445.620,421 368.986,37	51	445.624,806 368.990,025	5.709	51	445.624,806 368.990,025	52	445.628,985 368.993,458	5.408
52	445.628,985 368.993,458	53	445.632,957 368.996,064	4.751	53	445.632,957 368.996,064	54	445.638,864 369.000,026	7.113	54	445.638,864 369.000,026	55	445.645,381 369.004,397	7.847
55	445.645,381 369.004,397	56	445.649,067 369.006,305	4.151	56	445.649,067 369.006,305	57	445.653,081 369.006,469	4.017	57	445.653,081 369.006,469	58	445.656,174 369.005,351	3.289
58	445.656,174 369.005,351	59	445.658,576 369.005,417	2.403	59	445.658,576 369.005,417	60	445.662,291 369.007,454	4.237	60	445.662,291 369.007,454	61	445.663,021 369.008,987	1.698
61	445.663,021 369.008,987	62	445.663,599 369.010,201	1.345	62	445.663,599 369.010,201	63	445.664,665 369.012,057	2.14	63	445.664,665 369.012,057	64	445.665,222 369.013,026	1.118
64	445.665,222 369.013,026	65	445.667,312 369.015,822	3.491	65	445.667,312 369.015,822	66	445.670,237 369.017,686	3.468	66	445.670,237 369.017,686	67	445.673,258 369.018,296	3.082
67	445.673,258 369.018,296	68	445.676,054 369.018,328	2.796	68	445.676,054 369.018,328	69	445.677,693 369.018,778	1.7	69	445.677,693 369.018,778	70	445.679,461 369.019,87	2.078
70	445.679,461 369.019,87	71	445.681,711 369.023,341	4.136	71	445.681,711 369.023,341	72	445.685,922 369.027,968	6.256	72	445.685,922 369.027,968	73	445.690,816 369.033,648	7.498
73	445.690,816 369.033,648	74	445.693,174 369.035,111	2.775	74	445.693,174 369.035,111	75	445.695,917 369.036,065	2.904	75	445.695,917 369.036,065	76	445.698,499 369.036,228	2.587
76	445.698,499 369.036,228	77	445.702,376 369.037,188	3.994	77	445.702,376 369.037,188	78	445.704,775 369.037,878	2.496	78	445.704,775 369.037,878	79	445.709,206 369.041,272	5.581
79	445.709,206 369.041,272	80	445.714,351 369.047,221	7.865	80	445.714,351 369.047,221	81	445.719,056 369.051,12	6.111	81	445.719,056 369.051,12	82	445.720,901 369.051,779	1.959
82	445.720,901 369.051,779	83	445.728,071 369.054,34	7.614	83	445.728,071 369.054,34	84	445.734,598 369.056,671	6.931	84	445.734,598 369.056,671	85	445.736,666 369.058,309	2.638
85	445.736,666 369.058,309	86	445.737,398 369.060,059	1.897	86	445.737,398 369.060,059	87	445.737,669 369.062,143	2.102	87	445.737,669 369.062,143	88	445.737,175 369.063,558	1.499
88	445.737,175 369.063,558	89	445.736,507 369.066,789	3.299	89	445.736,507 369.066,789	90	445.735,549 369.070,867	4.189	90	445.735,549 369.070,867	91	445.735,279 369.074,553	3.696
91	445.735,279 369.074,553	92	445.735,622 369.077,452	2.919	92	445.735,622 369.077,452	93	445.736,949 369.079,761	2.663	93	445.736,949 369.079,761	94	445.747,35 369.091,412	15.61 8
94	445.747,35 369.091,412	95	445.750,549 369.092,808	3.49	95	445.750,549 369.092,808	96	445.754,544 369.093,738	4.102	96	445.754,544 369.093,738	97	445.754,748 369.093,848	0.232
97	445.754,748 369.093,848	98	445.756,347 369.094,708	1.816	98	445.756,347 369.094,708	99	445.775,042 369.109,83	24.04 5	99	445.775,042 369.109,83	100	445.795,655 369.126,503	26.51 2
100	445.795,655 369.126,503	101	445.799,985 369.130,006	5.57	101	445.799,985 369.130,006	102	445.813,857 369.142,774	18.85 3	102	445.813,857 369.142,774	103	445.815,602 369.144,783	2.661
103	445.815,602 369.144,783	104	445.816,263 369.145,907	1.304	104	445.816,263 369.145,907	105	445.816,303 369.146,911	1.005	105	445.816,303 369.146,911	106	445.817,855 369.149,703	3.194
106	445.817,855 369.149,703	107	445.814,496 369.164,399	15.07 5	107	445.814,496 369.164,399	108	445.813,161 369.173,413	9.112	108	445.813,161 369.173,413	109	445.816,416 369.175,478	3.855
109	445.816,416 369.175,478	110	445.819,89 369.177,324	3.934	110	445.819,89 369.177,324	111	445.822,425 369.179,828	3.563	111	445.822,425 369.179,828	112	445.823,27 369.182,894	3.18
112	445.823,27 369.182,894	113	445.824,053 369.185,366	2.593	113	445.824,053 369.185,366	114	445.826,135 369.187,413	2.92	114	445.826,135 369.187,413	115	445.831,829 369.193,01	7.984
115	445.831,829 369.193,01	116	445.833,126 369.194,454	1.941	116	445.833,126 369.194,454	117	445.842,747 369.205,163	14.39 6	117	445.842,747 369.205,163	118	445.855,299 369.216,55	16.94 7

Punct început	X / Y	Punct sfârșit	X / Y	Lungime segment	Punct început	X / Y	Punct sfârșit	X / Y	Lungime segment	Punct început	X / Y	Punct sfârșit	X / Y	Lungime segment
118	445.855,299 369.216,55	119	445.864,97 369.225,325	13.059	119	445.864,97 369.225,325	120	445.869,199 369.230,147	6.414	120	445.869,199 369.230,147	121	445.870,388 369.233,449	3.51
121	445.870,388 369.233,449	122	445.870,52 369.237,148	3.701	122	445.870,52 369.237,148	123	445.868,934 369.239,328	2.696	123	445.868,934 369.239,328	124	445.865,895 369.242,63	4.488
124	445.865,895 369.242,63	125	445.862,261 369.246,725	5.475	125	445.862,261 369.246,725	126	445.858,958 369.249,235	4.148	126	445.858,958 369.249,235	127	445.856,976 369.249,895	2.089
127	445.856,976 369.249,895	128	445.852,286 369.248,442	4.91	128	445.852,286 369.248,442	129	445.847,264 369.247,055	5.21	129	445.847,264 369.247,055	130	445.847,069 369.246,947	0.223
130	445.847,069 369.246,947	131	445.839,098 369.242,536	9.11	131	445.839,098 369.242,536	132	445.815,182 369.225,562	29.327	132	445.815,182 369.225,562	133	445.788,786 369.204,624	33.692
133	445.788,786 369.204,624	134	445.785,758 369.202,222	3.865	134	445.785,758 369.202,222	135	445.765,497 369.193,483	22.065	135	445.765,497 369.193,483	136	445.752,127 369.181,864	17.713
136	445.752,127 369.181,864	137	445.738,875 369.171,521	16.811	137	445.738,875 369.171,521	138	445.721,17 369.157,702	22.46	138	445.721,17 369.157,702	139	445.686,137 369.136,875	40.756
139	445.686,137 369.136,875	140	445.686,057 369.136,841	0.087	140	445.686,057 369.136,841	141	445.649,088 369.121,568	40.0	141	445.649,088 369.121,568	142	445.630,17 369.113,753	20.469
142	445.630,17 369.113,753	143	445.622,902 369.109,535	8.403	143	445.622,902 369.109,535	144	445.610,788 369.102,39	14.064	144	445.610,788 369.102,39	145	445.589,834 369.092,785	23.051
145	445.589,834 369.092,785	146	445.585,438 369.090,764	4.838	146	445.585,438 369.090,764	147	445.583,346 369.091,331	2.167	147	445.583,346 369.091,331	148	445.580,585 369.097,087	6.384
148	445.580,585 369.097,087	149	445.575,12 369.110,771	14.735	149	445.575,12 369.110,771	150	445.570,956 369.128,587	18.296	150	445.570,956 369.128,587	151	445.571,707 369.135,349	6.804
151	445.571,707 369.135,349	152	445.573,689 369.142,18	7.113	152	445.573,689 369.142,18	153	445.576,832 369.150,991	9.355	153	445.576,832 369.150,991	154	445.578,335 369.163,492	12.591
154	445.578,335 369.163,492	155	445.577,706 369.176,42	12.943	155	445.577,706 369.176,42	156	445.578,985 369.180,682	4.45	156	445.578,985 369.180,682	157	445.577,478 369.206,091	25.454
157	445.577,478 369.206,091	158	445.630,398 369.237,629	61.605	158	445.630,398 369.237,629	159	445.639,707 369.220,772	19.257	159	445.639,707 369.220,772	160	445.651,324 369.226,258	12.847
160	445.651,324 369.226,258	161	445.692,335 369.255,796	50.541	161	445.692,335 369.255,796	162	445.707,911 369.267,014	19.195	162	445.707,911 369.267,014	163	445.707,228 369.270,652	3.702
163	445.707,228 369.270,652	164	445.708,176 369.273,191	2.71	164	445.708,176 369.273,191	165	445.710,64 369.275,427	3.327	165	445.710,64 369.275,427	166	445.718,297 369.280,505	9.188
166	445.718,297 369.280,505	167	445.727,737 369.285,205	10.545	167	445.727,737 369.285,205	168	445.735,724 369.291,079	9.914	168	445.735,724 369.291,079	169	445.739,364 369.294,117	4.741
169	445.739,364 369.294,117	170	445.742,753 369.296,945	4.414	170	445.742,753 369.296,945	171	445.756,057 369.303,392	14.784	171	445.756,057 369.303,392	172	445.763,377 369.308,561	8.961
172	445.763,377 369.308,561	173	445.768,091 369.316,09	8.883	173	445.768,091 369.316,09	174	445.774,017 369.326,138	11.665	174	445.774,017 369.326,138	175	445.780,058 369.333,107	9.223
175	445.780,058 369.333,107	176	445.781,569 369.338,508	5.608	176	445.781,569 369.338,508	177	445.780,755 369.342,632	4.204	177	445.780,755 369.342,632	178	445.777,431 369.346,722	5.27
178	445.777,431 369.346,722	179	445.776,282 369.345,594	1.61	179	445.776,282 369.345,594	180	445.772,041 369.342,225	5.416	180	445.772,041 369.342,225	181	445.758,854 369.331,249	17.157
181	445.758,854 369.331,249	182	445.745,608 369.324,686	14.783	182	445.745,608 369.324,686	183	445.733,604 369.321,18	12.506	183	445.733,604 369.321,18	184	445.706,009 369.316,069	28.064
184	445.706,009 369.316,069	185	445.678,247 369.311,943	28.067	185	445.678,247 369.311,943	186	445.650,536 369.306,774	28.189	186	445.650,536 369.306,774	187	445.647,109 369.306,832	3.427
187	445.647,109 369.306,832	188	445.645,424 369.307,935	2.014	188	445.645,424 369.307,935	189	445.643,623 369.311,13	3.668	189	445.643,623 369.311,13	190	445.640,66 369.326,288	15.445
190	445.640,66 369.326,288	191	445.634,687 369.353,298	27.663	191	445.634,687 369.353,298	192	445.628,931 369.379,325	26.656	192	445.628,931 369.379,325	193	445.627,133 369.386,589	7.483
193	445.627,133 369.386,589	194	445.625,223 369.394,827	8.457	194	445.625,223 369.394,827	195	445.624,97 369.412,343	17.518	195	445.624,97 369.412,343	196	445.624,807 369.414,501	2.164
196	445.624,807 369.414,501	197	445.623,73 369.428,712	14.252	197	445.623,73 369.428,712	198	445.621,683 369.448,418	19.812	198	445.621,683 369.448,418	199	445.619,006 369.447,848	2.737
199	445.619,006 369.447,848	200	445.580,537 369.452,629	38.765	200	445.580,537 369.452,629	201	445.563,056 369.513,145	62.99	201	445.563,056 369.513,145	202	445.562,521 369.518,517	5.399
202	445.562,521 369.518,517	203	445.562,109 369.522,653	4.156	203	445.562,109 369.522,653	204	445.562,335 369.526,663	4.016	204	445.562,335 369.526,663	205	445.563,191 369.529,637	3.095
205	445.563,191 369.529,637	206	445.566,076 369.531,8	3.606	206	445.566,076 369.531,8	207	445.567,428 369.536,261	4.661	207	445.567,428 369.536,261	208	445.567,391 369.539,404	3.143
208	445.567,391 369.539,404	209	445.566,769 369.541,622	2.304	209	445.566,769 369.541,622	210	445.566,362 369.543,94	2.353	210	445.566,362 369.543,94	211	445.566,192 369.544,904	0.979
211	445.566,192 369.544,904	212	445.565,793 369.546,989	2.123	212	445.565,793 369.546,989	213	445.578,17 369.565,079	21.919	213	445.578,17 369.565,079	214	445.583,367 369.573,472	9.872
214	445.583,367 369.573,472	215	445.587,855 369.580,718	8.523	215	445.587,855 369.580,718	216	445.602,258 369.586,358	15.468	216	445.602,258 369.586,358	217	445.640,219 369.601,222	40.767

Punct început	X / Y	Punct sfârșit	X / Y	Lungime segment	Punct început	X / Y	Punct sfârșit	X / Y	Lungime segment	Punct început	X / Y	Punct sfârșit	X / Y	Lungime segment
217	445.640,219 369.601,222	218	445.637,858 369.604,451	4.0	218	445.637,858 369.604,451	219	445.634,854 369.607,982	4.636	219	445.634,854 369.607,982	220	445.626,11 369.612,012	9.628
220	445.626,11 369.612,012	221	445.620,31 369.616,924	7.601	221	445.620,31 369.616,924	222	445.613,704 369.632,306	16.74 1	222	445.613,704 369.632,306	223	445.603,634 369.649,944	20.31
223	445.603,634 369.649,944	224	445.591,605 369.668,849	22.40 7	224	445.591,605 369.668,849	225	445.580,811 369.695,586	28.83 4	225	445.580,811 369.695,586	226	445.569,676 369.720,122	26.94 4
226	445.569,676 369.720,122	227	445.554,693 369.745,168	29.18 5	227	445.554,693 369.745,168	228	445.528,896 369.795,532	56.58 6	228	445.528,896 369.795,532	229	445.538,625 369.811,311	18.53 7
229	445.538,625 369.811,311	230	445.539,647 369.812,969	1.948	230	445.539,647 369.812,969	231	445.540,312 369.816,947	4.033	231	445.540,312 369.816,947	232	445.542,572 369.824,401	7.789
232	445.542,572 369.824,401	233	445.542,639 369.826,893	2.493	233	445.542,639 369.826,893	234	445.497,372 369.923,958	107.1 01	234	445.497,372 369.923,958	235	445.502,857 369.931,275	9.145
235	445.502,857 369.931,275	236	445.505,355 369.934,366	3.974	236	445.505,355 369.934,366	237	445.507,686 369.938,814	5.022	237	445.507,686 369.938,814	238	445.509,959 369.939,907	2.522
238	445.509,959 369.939,907	239	445.524,45 369.921,129	23.71 9	239	445.524,45 369.921,129	240	445.529,134 369.922,01	4.766	240	445.529,134 369.922,01	241	445.534,019 369.926,555	6.672
241	445.534,019 369.926,555	242	445.534,358 369.929,069	2.537	242	445.534,358 369.929,069	243	445.536,051 369.930,472	2.199	243	445.536,051 369.930,472	244	445.539,049 369.930,955	3.037
244	445.539,049 369.930,955	245	445.544,321 369.930,907	5.272	245	445.544,321 369.930,907	246	445.553,833 369.929,94	9.561	246	445.553,833 369.929,94	247	445.557,993 369.927,378	4.886
247	445.557,993 369.927,378	248	445.560,072 369.923,122	4.737	248	445.560,072 369.923,122	249	445.561,33 369.917,465	5.795	249	445.561,33 369.917,465	250	445.562,539 369.912,871	4.75
250	445.562,539 369.912,871	251	445.565,151 369.907,311	6.143	251	445.565,151 369.907,311	252	445.567,376 369.904,748	3.394	252	445.567,376 369.904,748	253	445.569,311 369.904,458	1.957
253	445.569,311 369.904,458	254	445.570,907 369.905,086	1.715	254	445.570,907 369.905,086	255	445.572,358 369.907,021	2.419	255	445.572,358 369.907,021	256	445.574,389 369.911,227	4.671
256	445.574,389 369.911,227	257	445.576,905 369.914,08	3.804	257	445.576,905 369.914,08	258	445.579,855 369.915,096	3.12	258	445.579,855 369.915,096	259	445.584,256 369.915,628	4.433
259	445.584,256 369.915,628	260	445.589,915 369.914,37	5.797	260	445.589,915 369.914,37	261	445.593,688 369.913,258	3.933	261	445.593,688 369.913,258	262	445.598,703 369.911,065	5.474
262	445.598,703 369.911,065	263	445.603,685 369.910,243	5.049	263	445.603,685 369.910,243	264	445.608,86 369.910,726	5.197	264	445.608,86 369.910,726	265	445.613,116 369.912,032	4.452
265	445.613,116 369.912,032	266	445.618,389 369.914,208	5.704	266	445.618,389 369.914,208	267	445.623,612 369.912,806	5.408	267	445.623,612 369.912,806	268	445.625,934 369.911,403	2.713
268	445.625,934 369.911,403	269	445.628,304 369.909,034	3.351	269	445.628,304 369.909,034	270	445.630,19 369.907,729	2.293	270	445.630,19 369.907,729	271	445.635,124 369.907,729	4.934
271	445.635,124 369.907,729	272	445.637,415 369.907,709	2.291	272	445.637,415 369.907,709	273	445.641,524 369.908,7	4.227	273	445.641,524 369.908,7	274	445.643,227 369.910,403	2.408
274	445.643,227 369.910,403	275	445.645,616 369.912,654	3.282	275	445.645,616 369.912,654	276	445.647,739 369.914,591	2.874	276	445.647,739 369.914,591	277	445.648,143 369.914,96	0.547
277	445.648,143 369.914,96	278	445.650,67 369.916,553	2.987	278	445.650,67 369.916,553	279	445.653,965 369.917,816	3.529	279	445.653,965 369.917,816	280	445.656,135 369.918,145	2.195
280	445.656,135 369.918,145	281	445.659,696 369.916,967	3.751	281	445.659,696 369.916,967	282	445.660,932 369.915,979	1.582	282	445.660,932 369.915,979	283	445.662,799 369.915,238	2.009
283	445.662,799 369.915,238	284	445.663,17 369.915,222	0.371	284	445.663,17 369.915,222	285	445.664,749 369.915,155	1.58	285	445.664,749 369.915,155	286	445.666,781 369.915,622	2.085
286	445.666,781 369.915,622	287	445.669,006 369.917,379	2.835	287	445.669,006 369.917,379	288	445.670,022 369.919,85	2.672	288	445.670,022 369.919,85	289	445.671,011 369.922,019	2.384
289	445.671,011 369.922,019	290	445.672,906 369.923,337	2.308	290	445.672,906 369.923,337	291	445.675,158 369.923,584	2.266	291	445.675,158 369.923,584	292	445.679,676 369.923,96	4.534
292	445.679,676 369.923,96	293	445.684,137 369.924,609	4.508	293	445.684,137 369.924,609	294	445.686,679 369.925,555	2.712	294	445.686,679 369.925,555	295	445.688,166 369.928,15	2.991
295	445.688,166 369.928,15	296	445.690,383 369.932,501	4.883	296	445.690,383 369.932,501	297	445.693,181 369.935,588	4.166	297	445.693,181 369.935,588	298	445.694,263 369.936,345	1.321
298	445.694,263 369.936,345	299	445.694,52 369.936,388	0.261	299	445.694,52 369.936,388	300	445.696,642 369.936,75	2.153	300	445.696,642 369.936,75	301	445.699,859 369.936,615	3.22
301	445.699,859 369.936,615	302	445.703,266 369.935,317	3.646	302	445.703,266 369.935,317	303	445.706,24 369.933,669	3.4	303	445.706,24 369.933,669	304	445.708,646 369.932,75	2.576
304	445.708,646 369.932,75	305	445.710,512 369.932,534	1.878	305	445.710,512 369.932,534	306	445.713,243 369.933,48	2.89	306	445.713,243 369.933,48	307	445.716,027 369.934,615	3.006
307	445.716,027 369.934,615	308	445.722,968 369.935,427	6.988	308	445.722,968 369.935,427	309	445.734,149 369.936,735	11.25 7	309	445.734,149 369.936,735	310	445.740,883 369.942,592	8.925
310	445.740,883 369.942,592	311	445.753,525 369.956,114	18.51 1	311	445.753,525 369.956,114	312	445.761,077 369.966,879	13.15	312	445.761,077 369.966,879	313	445.762,568 369.969,077	2.656
313	445.762,568 369.969,077	314	445.763,56 369.970,54	1.768	314	445.763,56 369.970,54	315	445.769,773 369.977,362	9.227	315	445.769,773 369.977,362	316	445.772,819 369.980,764	4.566

Punct început	X / Y	Punct sfârșit	X / Y	Lungime segment	Punct început	X / Y	Punct sfârșit	X / Y	Lungime segment	Punct început	X / Y	Punct sfârșit	X / Y	Lungime segment
316	445.772,819 369.980,764	317	445.775,778 369.985,753	5.801	317	445.775,778 369.985,753	318	445.778,384 369.989,483	4.55	318	445.778,384 369.989,483	319	445.783,714 369.992,651	6.2
319	445.783,714 369.992,651	320	445.788,956 369.994,901	5.704	320	445.788,956 369.994,901	321	445.792,095 369.997,447	4.042	321	445.792,095 369.998,293	322	445.792,519 369.998,293	0.946
322	445.792,519 369.998,293	323	445.793,759 370.000,769	2.769	323	445.793,759 370.000,769	324	445.794,542 370.004,134	3.455	324	445.794,542 370.004,134	325	445.795,971 370.006,899	3.112
325	445.795,971 370.006,899	326	445.799,982 370.009,664	4.872	326	445.799,982 370.009,664	327	445.804,915 370.013,728	6.391	327	445.804,915 370.013,728	328	445.805,745 370.014,411	1.075
328	445.805,745 370.014,411	329	445.808,892 370.019,03	5.589	329	445.808,892 370.019,03	330	445.811,135 370.022,619	4.232	330	445.811,135 370.022,619	331	445.812,767 370.025,922	3.684
331	445.812,767 370.025,922	332	445.814,031 370.030,245	4.504	332	445.814,031 370.030,245	333	445.815,214 370.033,711	3.662	333	445.815,214 370.033,711	334	445.816,805 370.037,707	4.301
334	445.816,805 370.037,707	335	445.816,899 370.042,78	5.074	335	445.816,899 370.042,78	336	445.817,965 370.044,151	1.737	336	445.817,965 370.044,151	337	445.818,118 370.044,354	0.254
337	445.818,118 370.044,354	338	445.818,955 370.045,47	1.395	338	445.818,955 370.045,47	339	445.822,612 370.046,638	3.839	339	445.822,612 370.046,638	340	445.826,116 370.046,867	3.511
340	445.826,116 370.046,867	341	445.828,3 370.047,654	2.321	341	445.828,3 370.047,654	342	445.828,833 370.049,278	1.709	342	445.828,833 370.049,278	343	445.828,477 370.050,903	1.664
343	445.828,477 370.050,903	344	445.826,37 370.052,401	2.585	344	445.826,37 370.052,401	345	445.822,79 370.053,594	3.774	345	445.822,79 370.053,594	346	445.815,866 370.055,566	7.199
346	445.815,866 370.055,566	347	445.812,597 370.057,638	3.87	347	445.812,597 370.057,638	348	445.810,792 370.059,602	2.667	348	445.810,792 370.059,602	349	445.809,899 370.061,924	2.488
349	445.809,899 370.061,924	350	445.809,702 370.063,782	1.868	350	445.809,702 370.063,782	351	445.809,559 370.065,122	1.348	351	445.809,559 370.065,122	352	445.810,297 370.071,472	6.393
352	445.810,297 370.071,472	353	445.810,474 370.073,7	2.235	353	445.810,474 370.073,7	354	445.810,947 370.075,12	1.497	354	445.810,947 370.075,12	355	445.811,973 370.076,323	1.581
355	445.811,973 370.076,323	356	445.815,878 370.077,17	3.996	356	445.815,878 370.077,17	357	445.817,298 370.077,545	1.469	357	445.817,298 370.077,545	358	445.817,752 370.078,511	1.067
358	445.817,752 370.078,511	359	445.817,989 370.079,753	1.264	359	445.817,989 370.079,753	360	445.817,318 370.081,055	1.465	360	445.817,318 370.081,055	361	445.816,19 370.081,565	1.238
361	445.816,19 370.081,565	362	445.814,301 370.082,577	2.143	362	445.814,301 370.082,577	363	445.811,919 370.083,837	2.695	363	445.811,919 370.083,837	364	445.809,098 370.085,342	3.197
364	445.809,098 370.085,342	365	445.806,087 370.089,01	4.746	365	445.806,087 370.089,01	366	445.802,965 370.095,963	7.622	366	445.802,965 370.095,963	367	445.800,061 370.105,824	10.28
367	445.800,061 370.105,824	368	445.800,454 370.112,261	6.449	368	445.800,454 370.112,261	369	445.802,57 370.115,645	3.991	369	445.802,57 370.115,645	370	445.803,9 370.116,854	1.797
370	445.803,9 370.116,854	371	445.803,749 370.118,667	1.819	371	445.803,749 370.118,667	372	445.802,842 370.120,238	1.814	372	445.802,842 370.120,238	373	445.800,877 370.121,874	2.535
373	445.800,877 370.121,874	374	445.797,318 370.123,206	3.812	374	445.797,318 370.123,206	375	445.788,643 370.125,684	9.022	375	445.788,643 370.125,684	376	445.777,325 370.131,135	12.56 2
376	445.777,325 370.131,135	377	445.765,593 370.137,619	13.40 5	377	445.765,593 370.137,619	378	445.759,284 370.139,375	6.549	378	445.759,284 370.139,375	379	445.753,088 370.140,077	6.236
379	445.753,088 370.140,077	380	445.748,09 370.140,449	5.012	380	445.748,09 370.140,449	381	445.742,844 370.141,894	5.441	381	445.742,844 370.141,894	382	445.735,987 370.146,023	8.004
382	445.735,987 370.146,023	383	445.716,884 370.157,286	22.17 6	383	445.716,884 370.157,286	384	445.714,892 370.159,922	3.304	384	445.714,892 370.159,922	385	445.714,424 370.161,826	1.961
385	445.714,424 370.161,826	386	445.715,273 370.164,959	3.246	386	445.715,273 370.164,959	387	445.717,177 370.168,561	4.074	387	445.717,177 370.168,561	388	445.719,755 370.171,929	4.241
388	445.719,755 370.171,929	389	445.725,018 370.173,335	5.448	389	445.725,018 370.173,335	390	445.734,363 370.172,603	9.374	390	445.734,363 370.172,603	391	445.752,747 370.171,841	18.4
391	445.752,747 370.171,841	392	445.767,422 370.170,611	14.72 6	392	445.767,422 370.170,611	393	445.776,598 370.168,931	9.329	393	445.776,598 370.168,931	394	445.785,627 370.164,782	9.937
394	445.785,627 370.164,782	395	445.800,63 370.160,724	15.54 2	395	445.800,63 370.160,724	396	445.810,322 370.155,938	10.80 9	396	445.810,322 370.155,938	397	445.816,752 370.149,921	8.806
397	445.816,752 370.149,921	398	445.819,99 370.147,778	3.883	398	445.819,99 370.147,778	399	445.821,905 370.147,368	1.958	399	445.821,905 370.147,368	400	445.823,638 370.147,915	1.817
400	445.823,638 370.147,915	401	445.824,732 370.149,146	1.647	401	445.824,732 370.149,146	402	445.825,097 370.150,969	1.859	402	445.825,097 370.150,969	403	445.824,869 370.152,793	1.838
403	445.824,869 370.152,793	404	445.824,322 370.155,437	2.7	404	445.824,322 370.155,437	405	445.824,596 370.157,443	2.025	405	445.824,596 370.157,443	406	445.825,006 370.158,72	1.341
406	445.825,006 370.158,72	407	445.825,918 370.159,95	1.531	407	445.825,918 370.159,95	408	445.827,884 370.160,165	1.978	408	445.827,884 370.160,165	409	445.828,426 370.160,224	0.545
409	445.828,426 370.160,224	410	445.831,481 370.160,634	3.082	410	445.831,481 370.160,634	411	445.834,719 370.162,64	3.809	411	445.834,719 370.162,64	412	445.836,635 370.164,418	2.614
412	445.836,635 370.164,418	413	445.841,359 370.165,663	4.885	413	445.841,359 370.165,663	414	445.844,596 370.165,663	3.237	414	445.844,596 370.165,663	415	445.848,199 370.165,116	3.644

Punct început	X / Y	Punct sfârșit	X / Y	Lungime segment	Punct început	X / Y	Punct sfârșit	X / Y	Lungime segment	Punct început	X / Y	Punct sfârșit	X / Y	Lungime segment
415	445.848,199 370.165,116	416	445.853,625 370.165,207	5.427	416	445.853,625 370.165,207	417	445.857,867 370.165,754	4.277	417	445.857,867 370.165,754	418	445.861,424 370.167,441	3.937
418	445.861,424 370.167,441	419	445.866,531 370.171,361	6.438	419	445.866,531 370.171,361	420	445.869,891 370.174,136	4.358	420	445.869,891 370.174,136	421	445.872,824 370.176,558	3.804
421	445.872,824 370.176,558	422	445.887,146 370.184,958	16.604	422	445.887,146 370.184,958	423	445.888,424 370.185,707	1.481	423	445.888,424 370.185,707	424	445.891,484 370.188,021	3.836
424	445.891,484 370.188,021	425	445.895,264 370.189,229	3.968	425	445.895,264 370.189,229	426	445.901,976 370.189,847	6.74	426	445.901,976 370.189,847	427	445.902,707 370.190,252	0.836
427	445.902,707 370.190,252	428	445.903,828 370.190,875	1.282	428	445.903,828 370.190,875	429	445.908,004 370.195,26	6.055	429	445.908,004 370.195,26	430	445.909,512 370.198,7	3.756
430	445.909,512 370.198,7	431	445.910,37 370.200,659	2.139	431	445.910,37 370.200,659	432	445.910,936 370.204,901	4.28	432	445.910,936 370.204,901	433	445.911,271 370.209,528	4.639
433	445.911,271 370.209,528	434	445.911,61 370.210,681	1.202	434	445.911,61 370.210,681	435	445.911,996 370.211,995	1.37	435	445.911,996 370.211,995	436	445.915,578 370.214,979	4.662
436	445.915,578 370.214,979	437	445.919,079 370.217,318	4.21	437	445.919,079 370.217,318	438	445.919,628 370.218,851	1.628	438	445.919,628 370.218,851	439	445.919,16 370.220,722	1.929
439	445.919,16 370.220,722	440	445.920,892 370.231,146	10.567	440	445.920,892 370.231,146	441	445.926,34 370.263,919	33.223	441	445.926,34 370.263,919	442	445.923,28 370.294,618	30.851
442	445.923,28 370.294,618	443	445.921,623 370.306,757	12.252	443	445.921,623 370.306,757	444	445.915,281 370.331,347	25.395	444	445.915,281 370.331,347	445	445.853,186 370.334,864	62.195
445	445.853,186 370.334,864	446	445.882,798 370.325,114	31.176	446	445.882,798 370.325,114	447	445.901,01 370.305,692	26.625	447	445.901,01 370.305,692	448	445.884,956 370.265,439	43.336
448	445.884,956 370.265,439	449	445.871,584 370.225,492	42.126	449	445.871,584 370.225,492	450	445.851,74 370.189,111	41.441	450	445.851,74 370.189,111	451	445.837,189 370.177,205	18.801
451	445.837,189 370.177,205	452	445.817,154 370.165,29	23.31	452	445.817,154 370.165,29	453	445.803,223 370.168,208	14.233	453	445.803,223 370.168,208	454	445.753,55 370.208,817	64.16
454	445.753,55 370.208,817	455	445.704,059 370.217,677	50.278	455	445.704,059 370.217,677	456	445.685,639 370.222,659	19.082	456	445.685,639 370.222,659	457	445.663,329 370.210,908	25.216
457	445.663,329 370.210,908	458	445.647,409 370.197,005	21.136	458	445.647,409 370.197,005	459	445.645,246 370.171,616	25.481	459	445.645,246 370.171,616	460	445.646,036 370.141,747	29.879
460	445.646,036 370.141,747	461	445.651,386 370.122,187	20.278	461	445.651,386 370.122,187	462	445.659,39 370.108,684	15.697	462	445.659,39 370.108,684	463	445.688,464 370.110,73	29.146
463	445.688,464 370.110,73	464	445.728,279 370.122,956	41.65	464	445.728,279 370.122,956	465	445.752,521 370.111,721	26.719	465	445.752,521 370.111,721	466	445.777,48 370.081,096	39.507
466	445.777,48 370.081,096	467	445.781,521 370.067,504	14.18	467	445.781,521 370.067,504	468	445.766,412 370.034,991	35.852	468	445.766,412 370.034,991	469	445.749,222 370.005,43	34.196
469	445.749,222 370.005,43	470	445.729,096 369.991,303	24.589	470	445.729,096 369.991,303	471	445.702,965 369.984,524	26.996	471	445.702,965 369.984,524	472	445.677,826 369.986,671	25.231
472	445.677,826 369.986,671	473	445.638,126 369.987,828	39.717	473	445.638,126 369.987,828	474	445.613,086 369.982,084	25.69	474	445.613,086 369.982,084	475	445.572,515 369.964,716	44.132
475	445.572,515 369.964,716	476	445.552,186 369.963,184	20.387	476	445.552,186 369.963,184	477	445.539,752 369.972,976	15.827	477	445.539,752 369.972,976	478	445.528,158 369.992,286	22.523
478	445.528,158 369.992,286	479	445.511,536 370.010,089	24.356	479	445.511,536 370.010,089	480	445.485,014 370.029,42	32.819	480	445.485,014 370.029,42	481	445.445,405 370.028,656	39.616
481	445.445,405 370.028,656	482	445.422,584 370.022,681	23.59	482	445.422,584 370.022,681	483	445.396,987 369.997,182	36.13	483	445.396,987 369.997,182	484	445.385,899 369.973,227	26.397
484	445.385,899 369.973,227	485	445.393,876 369.962,185	13.622	485	445.393,876 369.962,185	486	445.425,482 369.961,957	31.607	486	445.425,482 369.961,957	487	445.449,487 369.952,136	25.936
487	445.449,487 369.952,136	488	445.444,942 369.919,187	33.261	488	445.444,942 369.919,187	489	445.426,212 369.910,829	20.51	489	445.426,212 369.910,829	490	445.390,352 369.904,398	36.432
490	445.390,352 369.904,398	491	445.368,763 369.907,882	21.868	491	445.368,763 369.907,882	492	445.359,638 369.920,395	15.487	492	445.359,638 369.920,395	493	445.354,147 369.942,152	22.439
493	445.354,147 369.942,152	494	445.349,198 369.959,722	18.254	494	445.349,198 369.959,722	495	445.340,78 369.971,474	14.456	495	445.340,78 369.971,474	496	445.331,292 369.974,315	9.904
496	445.331,292 369.974,315	497	445.321,708 369.970,361	10.368	497	445.321,708 369.970,361	498	445.307,782 369.936,108	36.976	498	445.307,782 369.936,108	499	445.311,873 369.915,169	21.335
499	445.311,873 369.915,169	500	445.309,757 369.897,376	17.918	500	445.309,757 369.897,376	501	445.315,363 369.866,122	31.753	501	445.315,363 369.866,122	502	445.331,637 369.842,487	28.696
502	445.331,637 369.842,487	503	445.350,036 369.820,868	28.388	503	445.350,036 369.820,868	504	445.417,411 369.746,621	100.26	504	445.417,411 369.746,621	505	445.424,49 369.731,099	17.06
505	445.424,49 369.731,099	506	445.427,9 369.716,098	15.384	506	445.427,9 369.716,098	507	445.422,243 369.703,424	13.879	507	445.422,243 369.703,424	508	445.391,253 369.673,9	42.802
508	445.391,253 369.673,9	509	445.387,403 369.668,716	6.457	509	445.387,403 369.668,716	510	445.382,374 369.664,317	6.681	510	445.382,374 369.664,317	511	445.378,524 369.660,468	5.444
511	445.378,524 369.660,468	512	445.374,516 369.656,619	5.557	512	445.374,516 369.656,619	513	445.368,949 369.640,746	16.821	513	445.368,949 369.640,746	514	445.367,586 369.630,582	10.255

Punct început	X / Y	Punct sfârșit	X / Y	Lungime segment	Punct început	X / Y	Punct sfârșit	X / Y	Lungime segment	Punct început	X / Y	Punct sfârșit	X / Y	Lungime segment
514	445.367,586 369.630,582	515	445.368,578 369.622,462	8.18	515	445.368,578 369.622,462	516	445.371,615 369.614,405	8.61	516	445.371,615 369.614,405	517	445.377,257 369.606,968	9.335
517	445.377,257 369.606,968	518	445.411,622 369.579,019	44.29 6	518	445.411,622 369.579,019	519	445.436,557 369.561,262	30.61 2	519	445.436,557 369.561,262	520	445.460,852 369.547,145	28.09 9
520	445.460,852 369.547,145	521	445.482,456 369.537,583	23.62 6	521	445.482,456 369.537,583	522	445.499,449 369.531,096	18.18 9	522	445.499,449 369.531,096	523	445.515,007 369.518,494	20.02 2
523	445.515,007 369.518,494	524	445.524,058 369.505,518	15.82 1	524	445.524,058 369.505,518	525	445.527,73 369.494,079	12.01 4	525	445.527,73 369.494,079	526	445.529,918 369.464,022	30.13 7
526	445.529,918 369.464,022	527	445.516,982 369.437,755	29.28	527	445.516,982 369.437,755	528	445.505,548 369.423,024	18.64 8	528	445.505,548 369.423,024	529	445.492,442 369.407,817	20.07 5
529	445.492,442 369.407,817	530	445.476,325 369.389,64	24.29 3	530	445.476,325 369.389,64	531	445.460,163 369.367,577	27.34 9	531	445.460,163 369.367,577	532	445.440,648 369.346,556	28.68 3
532	445.440,648 369.346,556	533	445.423,468 369.327,616	25.57 1	533	445.423,468 369.327,616	534	445.405,908 369.303,337	29.96 4	534	445.405,908 369.303,337	535	445.405,908 369.288,521	14.81 6
535	445.405,908 369.288,521	536	445.416,826 369.265,035	25.9	536	445.416,826 369.265,035	537	445.422,841 369.244,071	21.81	537	445.422,841 369.244,071	538	445.435,508 369.205,132	40.94 8
538	445.435,508 369.205,132	539	445.434,946 369.198,571	6.585	539	445.434,946 369.198,571	540	445.433,112 369.194,159	4.778	540	445.433,112 369.194,159	541	445.432,162 369.190,153	4.117
541	445.432,162 369.190,153	542	445.432,882 369.188,424	1.873	542	445.432,882 369.188,424	543	445.438,376 369.188,902	5.515	543	445.438,376 369.188,902	544	445.445,717 369.189,926	7.412
544	445.445,717 369.189,926	545	445.455,238 369.191,382	9.632	545	445.455,238 369.191,382	546	445.467,284 369.193,861	12.29 8	546	445.467,284 369.193,861	547	445.472,637 369.195,08	5.49
547	445.472,637 369.195,08	548	445.476,737 369.195,046	4.1	548	445.476,737 369.195,046	549	445.479,515 369.194,504	2.83	549	445.479,515 369.194,504	550	445.484,3 369.191,644	5.575
550	445.484,3 369.191,644	551	445.497,774 369.182,475	16.29 8	551	445.497,774 369.182,475	552	445.510,3 369.175,131	14.52	552	445.510,3 369.175,131	553	445.516,004 369.173,164	6.034
553	445.516,004 369.173,164	554	445.517,905 369.172,731	1.95	554	445.517,905 369.172,731	555	445.518,347 369.172,051	0.811	555	445.518,347 369.172,051	556	445.518,772 369.171,397	0.78
556	445.518,772 369.171,397	557	445.518,839 369.169,196	2.202	557	445.518,839 369.169,196	558	445.517,871 369.164,047	5.239	558	445.517,871 369.164,047	559	445.517,392 369.158,421	5.646
559	445.517,392 369.158,421	560	445.516,417 369.146,97	11.49 2	560	445.516,417 369.146,97	561	445.516,487 369.143,573	3.398	561	445.516,487 369.143,573	562	445.516,668 369.134,701	8.874
562	445.516,668 369.134,701	563	445.517,322 369.132,93	1.888	563	445.517,322 369.132,93	564	445.518,145 369.131,622	1.545	564	445.518,145 369.131,622	565	445.519,769 369.130,421	2.02
565	445.519,769 369.130,421	566	445.522,005 369.129,683	2.355	566	445.522,005 369.129,683	567	445.526,075 369.128,86	4.152	567	445.526,075 369.128,86	568	445.526,769 369.128,768	0.7
568	445.526,769 369.128,768	569	445.531,306 369.128,164	4.577	569	445.531,306 369.128,164	570	445.537,651 369.128,121	6.345	570	445.537,651 369.128,121	571	445.540,498 369.128,395	2.86
571	445.540,498 369.128,395	572	445.543,851 369.128,142	3.363	572	445.543,851 369.128,142	573	445.546,783 369.127,531	2.995	573	445.546,783 369.127,531	574	445.549,399 369.125,443	3.347
574	445.549,399 369.125,443	575	445.552,095 369.120,848	5.328	575	445.552,095 369.120,848	576	445.552,689 369.118,78	2.152	576	445.552,689 369.118,78	577	445.554,753 369.111,599	7.472
577	445.554,753 369.111,599	578	445.555,879 369.101,657	10.00 6	578	445.555,879 369.101,657	579	445.557,897 369.083,85	17.92 1	579	445.557,897 369.083,85	580	445.560,386 369.064,65	19.36 1
580	445.560,386 369.064,65	581	445.560,69 369.057,755	6.902	581	445.560,69 369.057,755	582	445.560,488 369.053,496	4.264	582	445.560,488 369.053,496	583	445.559,473 369.050,353	3.303
583	445.559,473 369.050,353	584	445.557,851 369.047,006	3.719	584	445.557,851 369.047,006	585	445.555,771 369.043,609	3.983	585	445.555,771 369.043,609	586	445.553,54 369.041,277	3.227
586	445.553,54 369.041,277	587	445.550,345 369.040,517	3.284	587	445.550,345 369.040,517	588	445.540,474 369.038,681	10.04	588	445.540,474 369.038,681	589	445.525,006 369.033,611	16.27 8
589	445.525,006 369.033,611	590	445.510,502 369.029,505	15.07 4	590	445.510,502 369.029,505	591	445.494,89 369.028,34	15.65 5	591	445.494,89 369.028,34	592	445.473,416 369.029,252	21.49 3
592	445.473,416 369.029,252	593	445.454,437 369.029,252	18.97 9	593	445.454,437 369.029,252	594	445.443,482 369.029,049	10.95 7	594	445.443,482 369.029,049	595	445.434,607 369.029,759	8.903
595	445.434,607 369.029,759	596	445.429,181 369.031,382	5.664	596	445.429,181 369.031,382	597	445.425,022 369.032,7	4.363	597	445.425,022 369.032,7	598	445.421,928 369.033,663	3.24
598	445.421,928 369.033,663	599	445.419,748 369.032,903	2.309	599	445.419,748 369.032,903	600	445.418,733 369.030,216	2.872	600	445.418,733 369.030,216	601	445.418,429 369.026,007	4.22
601	445.418,429 369.026,007	602	445.418,429 369.021,191	4.816	602	445.418,429 369.021,191	603	445.420,528 368.988,509	32.74 9	603	445.420,528 368.988,509	604	445.422,704 368.961,237	27.35 9
604	445.422,704 368.961,237	605	445.424,957 368.940,655	20.70 5	605	445.424,957 368.940,655	606	445.427,845 368.923,194	17.69 8	606	445.427,845 368.923,194	607	445.435,423 368.896,886	27.37 8
607	445.435,423 368.896,886	608	445.441,749 368.880,8	17.28 5	608	445.441,749 368.880,8	609	445.443,949 368.875,162	6.052	609	445.443,949 368.875,162	610	445.446,907 368.870,35	5.648
610	445.446,907 368.870,35	611	445.450,483 368.864,575	6.793	611	445.450,483 368.864,575	612	445.452,27 368.859,076	5.782	612	445.452,27 368.859,076	613	445.452,9 368.848,276	10.81 8

Punct început	X / Y	Punct sfârșit	X / Y	Lungime segment	Punct început	X / Y	Punct sfârșit	X / Y	Lungime segment	Punct început	X / Y	Punct sfârșit	X / Y	Lungime segment
613	445.452,9 368.848,276	614	445.455,548 368.803,239	45.115	614	445.455,548 368.803,239	615	445.456,022 368.799,546	3.723	615	445.456,022 368.799,546	616	445.457,538 368.796,327	3.558
616	445.457,538 368.796,327	617	445.458,958 368.791,214	5.307	617	445.458,958 368.791,214	618	445.458,863 368.785,722	5.493	618	445.458,863 368.785,722	619	445.457,727 368.778,904	6.912
619	445.457,727 368.778,904	620	445.455,454 368.773,412	5.944	620	445.455,454 368.773,412	621	445.452,612 368.768,961	5.281	621	445.452,612 368.768,961	622	445.450,339 368.765,174	4.417
622	445.450,339 368.765,174	623	445.449,866 368.761,954	3.255	623	445.449,866 368.761,954	624	445.451,665 368.756,178	6.05	624	445.451,665 368.756,178	625	445.458,409 368.746,37	11.903
625	445.458,409 368.746,37	626	445.462,672 368.738,322	9.107	626	445.462,672 368.738,322	627	445.464,187 368.732,072	6.431	627	445.464,187 368.732,072	628	445.464,377 368.725,539	6.536
628	445.464,377 368.725,539	629	445.463,524 368.719,289	6.308	629	445.463,524 368.719,289	630	445.462,672 368.714,744	4.624	630	445.462,672 368.714,744	631	445.462,672 368.710,293	4.451
631	445.462,672 368.710,293	632	445.427,185 368.630,009	87.777	632	445.427,185 368.630,009	633	445.436,238 368.621,74	12.261	633	445.436,238 368.621,74	634	445.510,78 368.597,939	78.25
634	445.510,78 368.597,939	635	445.520,049 368.624,562	28.19	635	445.520,049 368.624,562	636	445.527,816 368.637,761	15.315	636	445.527,816 368.637,761	637	445.541,716 368.649,761	18.363
637	445.541,716 368.649,761	638	445.561,821 368.670,687	29.019	638	445.561,821 368.670,687	639	445.573,785 368.686,165	19.563	639	445.573,785 368.686,165	640	445.583,76 368.691,135	11.145
640	445.583,76 368.691,135	641	445.599,534 368.694,407	16.11	641	445.599,534 368.694,407	642	445.610,103 368.701,561	12.763	642	445.610,103 368.701,561	643	445.617,861 368.707,781	9.944
643	445.617,861 368.707,781	644	445.628,176 368.715,822	13.079	644	445.628,176 368.715,822	645	445.642,03 368.722,775	15.501	645	445.642,03 368.722,775	646	445.659,75 368.727,48	18.334
646	445.659,75 368.727,48	647	445.657,27 368.732,068	5.215	647	445.657,27 368.732,068	648	445.659,839 368.740,584	8.895	648	445.659,839 368.740,584	649	445.660,725 368.744,898	4.404
649	445.660,725 368.744,898	650	445.660,182 368.749,376	4.511	650	445.660,182 368.749,376	651	445.659,213 368.752,954	3.707	651	445.659,213 368.752,954	652	445.657,081 368.760,829	8.158
652	445.657,081 368.760,829	653	445.653,668 368.770,834	10.571	653	445.653,668 368.770,834	654	445.652,685 368.773,717	3.046	654	445.652,685 368.773,717	655	445.651,673 368.775,624	2.159
655	445.651,673 368.775,624	656	445.649,648 368.776,675	2.281	656	445.649,648 368.776,675	657	445.646,456 368.777,842	3.399	657	445.646,456 368.777,842	658	445.644,588 368.778,932	2.163
658	445.644,588 368.778,932	659	445.643,459 368.779,983	1.542	659	445.643,459 368.779,983	660	445.643,38 368.782,863	2.881	660	445.643,38 368.782,863	661	445.643,77 368.784,965	2.138
661	445.643,77 368.784,965	662	445.645,717 368.787,845	3.476	662	445.645,717 368.787,845	663	445.649,415 368.790,92	4.809	663	445.649,415 368.790,92	664	445.651,572 368.792,362	2.595
664	445.651,572 368.792,362	665	445.654,943 368.794,617	4.056	665	445.654,943 368.794,617	666	445.658,408 368.797,692	4.633	666	445.658,408 368.797,692	667	445.660,238 368.800,105	3.028
667	445.660,238 368.800,105	668	445.660,269 368.801,797	1.692	668	445.660,269 368.801,797	669	445.656,087 368.811,975	11.004	669	445.656,087 368.811,975	670	445.655,299 368.815,914	4.017
670	445.655,299 368.815,914	671	445.655,845 368.818,277	2.425	671	445.655,845 368.818,277	672	445.668,39 368.823,729	13.678	672	445.668,39 368.823,729	673	445.670,591 368.825,711	2.962
673	445.670,591 368.825,711	674	445.728,922 368.850,527	63.39	674	445.728,922 368.850,527	675	445.726,321 368.859,171	9.027	675	445.726,321 368.859,171	676	445.725,074 368.863,316	4.329
676	445.725,074 368.863,316	677	445.724,37 368.864,805	1.647	677	445.724,37 368.864,805	678	445.722,166 368.869,464	5.154	678	445.722,166 368.869,464	679	445.716,447 368.871,404	6.039
679	445.716,447 368.871,404	680	445.707,765 368.867,039	9.718	680	445.707,765 368.867,039	681	445.697,903 368.868,9	10.036	681	445.697,903 368.868,9	682	445.696,881 368.874,345	5.54
682	445.696,881 368.874,345	683	445.696,29 368.877,496	3.206	683	445.696,29 368.877,496	684	445.699,586 368.885,837	8.969	684	445.699,586 368.885,837	685	445.715,546 368.893,32	17.627
685	445.715,546 368.893,32	686	445.729,901 368.902,19	16.874	686	445.729,901 368.902,19	687	445.739,818 368.914,317	15.666	687	445.739,818 368.914,317	688	445.740,007 368.915,744	1.439
688	445.740,007 368.915,744	689	445.740,413 368.918,809	3.092	689	445.740,413 368.918,809	690	445.743,023 368.927,829	9.39	690	445.743,023 368.927,829	691	445.740,632 368.933,485	6.141
691	445.740,632 368.933,485	692	445.733,688 368.932,29	7.046	692	445.733,688 368.932,29	693	445.721,927 368.926,984	12.903	693	445.721,927 368.926,984	694	445.708,323 368.924,423	13.843
694	445.708,323 368.924,423	695	445.704,794 368.923,911	3.566	695	445.704,794 368.923,911	696	445.703,371 368.922,318	2.136	696	445.703,371 368.922,318	697	445.698,596 368.919,532	5.528
697	445.698,596 368.919,532	698	445.677,633 368.907,304	24.269	698	445.677,633 368.907,304	699	445.673,648 368.905,172	4.519	699	445.673,648 368.905,172	1	445.666,97 368.901,6	7.573

** Lungimile segmentelor sunt determinate în planul de proiecție Stereo 70 și sunt rotunjite la 1 milimetru.

*** Distanța dintre puncte este formată din segmente cumulate ce sunt mai mici decât valoarea 1 milimetru.

**DATE DESPRE IMOBILUL NR. 4325**

Oficiul de Cadastru și Publicitate Imobiliară VALCEA
Biroul de Cadastru și Publicitate Imobiliară Ramnicu Valcea

A. Partea I. Descrierea imobilului

TEREN Extravilan

Adresa: Jud. Valcea

Nr. Crt	Nr cadastral Nr. topografic	Suprafața* (mp)	Observații / Referințe
A1		1.400	Sector cadastral:23 Teren neimprejmuit;

B. Partea II. Proprietari și acte

Inscrieri privitoare la dreptul de proprietate și alte drepturi reale		Referințe
/		
Hotarare Judecatoreasca nr. 2023, din 27/02/2013 emis de JUDECATORIA RAMNICU VALCEA (SENTINTA CIVILA;);		
B1	Intabulare, drept de PROPRIETATE, dobandit prin Hotarare Judecatoreasca, cota actuala 1/1, cota initiala 1/1 1) POPESCU CORNELIA, LIPSA CNP;	A1

C. Partea III. SARCINI .

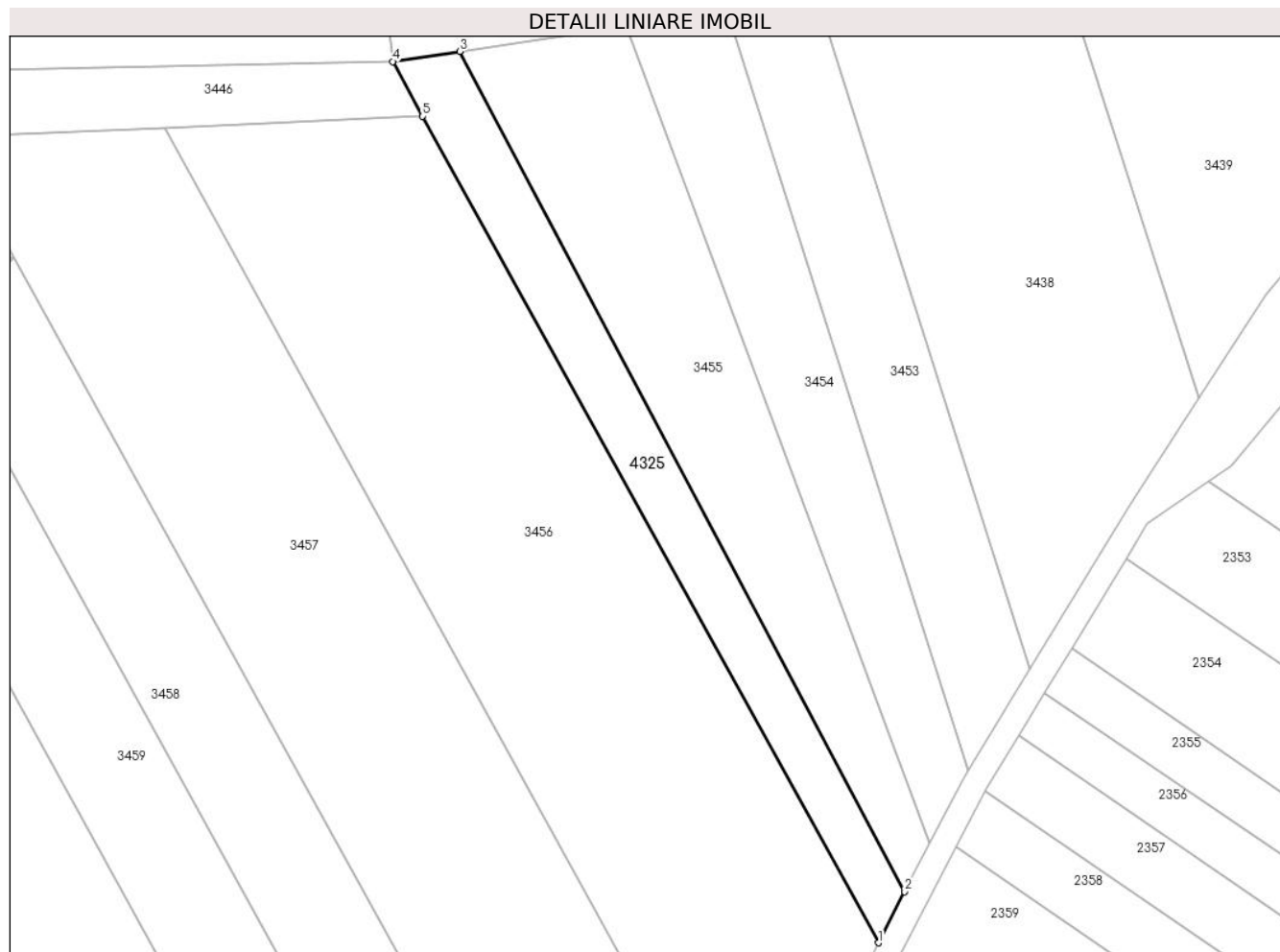
Inscrieri privind dezmembramintele dreptului de proprietate, drepturi reale de garanție și sarcini	Referințe
NU SUNT	

Anexa Nr. 1 La Partea I

Teren

Nr cadastral	Suprafața (mp)*	Observații / Referințe
	1.400	

* Suprafața este determinată în planul de proiecție Stereo 70.



Date referitoare la teren

Crt	Categorie folosință	Intravilan	Suprafața (mp)	Tarla	Parcelă	Nr. topo	Observații / Referințe
1	arabil	NU	1.400	30	16	-	

Lungime Segmente

1) Valorile lungimilor segmentelor sunt obținute din proiecție în plan.

Punct început	X / Y	Punct sfârșit	X / Y	Lungime segment (** (m)
1	445.964,874 369.317,978	2	445.969,107 369.326,147	9.201
2	445.969,107 369.326,147	3	445.897,702 369.460,831	152.442
3	445.897,702 369.460,831	4	445.886,935 369.459,208	10.889
4	445.886,935 369.459,208	5	445.891,766 369.450,453	9.999
5	445.891,766 369.450,453	1	445.964,874 369.317,978	151.309

**** Lungimile segmentelor sunt determinate în planul de proiecție Stereo 70 și sunt rotunjite la 1 milimetru.**

***** Distanța dintre puncte este formată din segmente cumulate ce sunt mai mici decât valoarea 1 milimetru.**

**DATE DESPRE IMOBILUL NR. 4339**

Oficiul de Cadastru și Publicitate Imobiliară VALCEA
 Biroul de Cadastru și Publicitate Imobiliară Ramnicu Valcea

A. Partea I. Descrierea imobilului

TEREN Extravilan

Adresa: Jud. Valcea

Nr. Crt	Nr cadastral Nr. topografic	Suprafața* (mp)	Observații / Referințe
A1		5.000	Sector cadastral:23 Teren neimprejmut;

B. Partea II. Proprietari și acte

Inscrieri privitoare la dreptul de proprietate și alte drepturi reale		Referințe
/		
Act Normativ nr. 7, din 13/03/1996 emis de PARLAMENTUL ROMÂNIEI (LEGE; ,art.13);		
B1	Intabulare, drept de PROPRIETATE, dobandit prin Lege, cota actuala 1/1, cota initiala 1/1 1) NEIDENTIFICAT NEIDENTIFICAT	A1
B2	SE NOTEAZA FAPTUL CA AU FOST IDENTIFICATI MAI MULTI PROPRIETARI ASUPRA IMOBILULUI TEREN - A1 : - POPA GHEORGHE CONFORM TITLULUI DE PROPRIETATE NR. 798/25756 DIN 24.01.2000 SI - POPA JOITA SI POPA GHEORGHE CONFORM TITLULUI DE PROPRIETATE NR. 488/50592 DIN 03.11.1997	A1

C. Partea III. SARCINI .

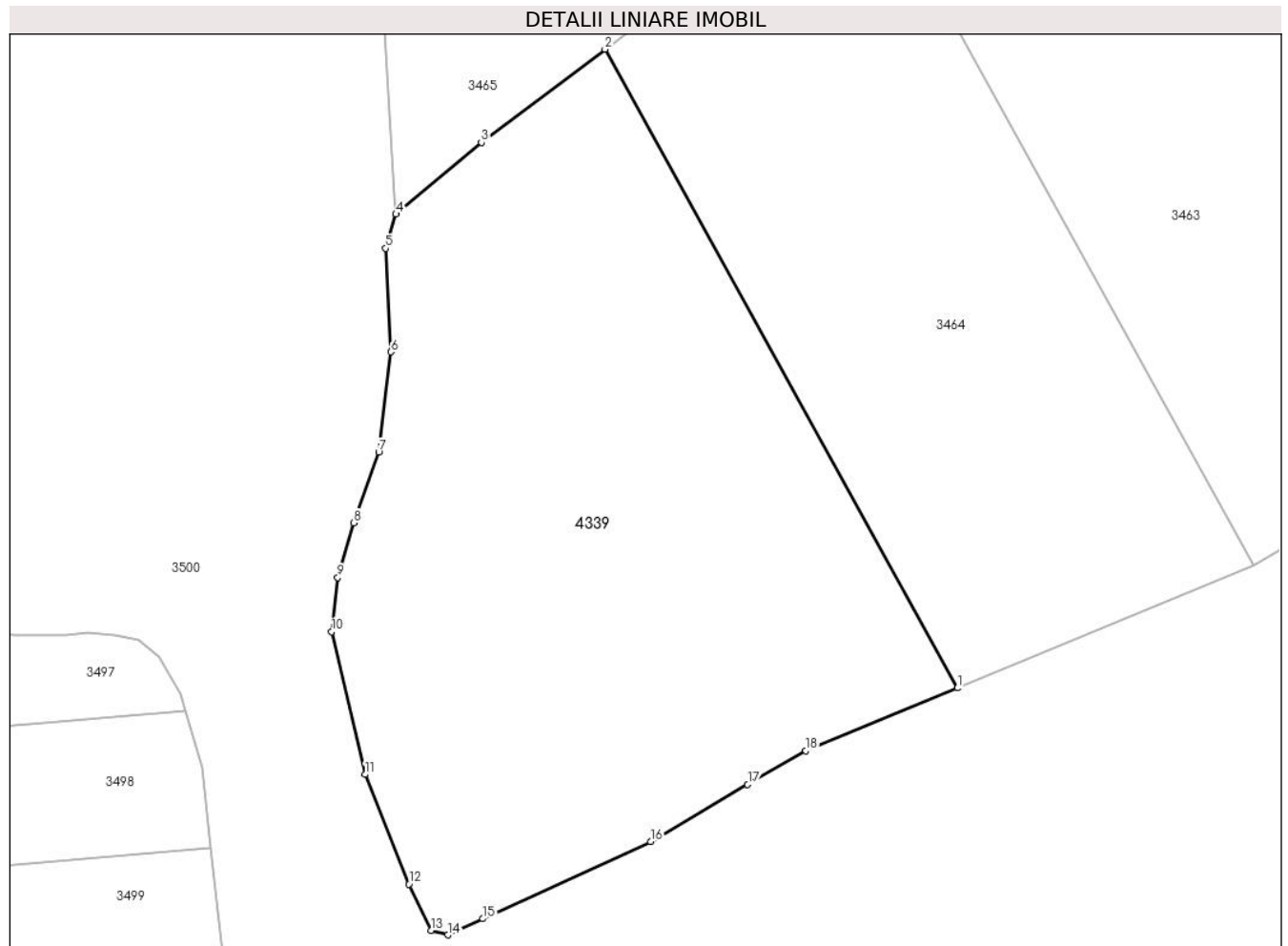
Inscrieri privind dezmembramintele dreptului de proprietate, drepturi reale de garanție și sarcini	Referințe
NU SUNT	

Anexa Nr. 1 La Partea I

Teren

Nr cadastral	Suprafața (mp)*	Observații / Referințe
	5.000	

* Suprafața este determinată în planul de proiecție Stereo 70.



Date referitoare la teren

Crt	Categorie folosință	Intravilan	Suprafața (mp)	Tarla	Parcelă	Nr. topo	Observații / Referințe
1	arabil	NU	5.000	30	4/27	-	

Lungime Segmente

1) Valorile lungimilor segmentelor sunt obținute din proiecție în plan.

Punct început	X / Y	Punct sfârșit	X / Y	Lungime segment (** (m)
1	445.649,088 369.121,568	2	445.605,082 369.201,255	91.03
2	445.605,082 369.201,255	3	445.589,641 369.189,631	19.327
3	445.589,641 369.189,631	4	445.578,985 369.180,682	13.915
4	445.578,985 369.180,682	5	445.577,706 369.176,42	4.45
5	445.577,706 369.176,42	6	445.578,335 369.163,492	12.943

Punct început	X / Y	Punct sfârșit	X / Y	Lungime segment (** (m)
6	445.578,335 369.163,492	7	445.576,832 369.150,991	12.591
7	445.576,832 369.150,991	8	445.573,689 369.142,18	9.355
8	445.573,689 369.142,18	9	445.571,707 369.135,349	7.113
9	445.571,707 369.135,349	10	445.570,956 369.128,587	6.804
10	445.570,956 369.128,587	11	445.575,12 369.110,771	18.296
11	445.575,12 369.110,771	12	445.580,585 369.097,087	14.735
12	445.580,585 369.097,087	13	445.583,346 369.091,331	6.384
13	445.583,346 369.091,331	14	445.585,438 369.090,764	2.167
14	445.585,438 369.090,764	15	445.589,834 369.092,785	4.838
15	445.589,834 369.092,785	16	445.610,788 369.102,39	23.051
16	445.610,788 369.102,39	17	445.622,902 369.109,535	14.064
17	445.622,902 369.109,535	18	445.630,17 369.113,753	8.403
18	445.630,17 369.113,753	1	445.649,088 369.121,568	20.469

** Lungimile segmentelor sunt determinate în planul de proiecție Stereo 70 și sunt rotunjite la 1 milimetru.

*** Distanța dintre puncte este formată din segmente cumulate ce sunt mai mici decât valoarea 1 milimetru.

