DATE DESPRE IMOBILUL NR. 572

Oficiul de Cadastru şi Publicitate Imobiliară VALCEA
Biroul de Cadastru şi Publicitate Imobiliară Ramnicu Valcea

A. Partea I. Descrierea imobilului

TEREN Necunoscut

Adresa: Loc. Streminoasa, Str Melodiilor, Nr. 25, Jud. Valcea

Nr. Crt	Nr cadastral Nr. topografic	Suprafaţa* (mp)	Observaţii / Referinţe
A1		2.101	Sector cadastral:49 Teren imprejmuit;

Construcţii

Crt	Nr cadastral Nr. topografic	Adresa	Observaţii / Referinţe
A1.1	-C1	Loc. Streminoasa, Str Melodiilor, Nr. 25, Jud. Valcea	Nr. niveluri:1; S. construita la sol:18 mp; S. construita desfasurata:18 mp;
A1.2	-C2	Loc. Streminoasa, Str Melodiilor, Nr. 25, Jud. Valcea	Nr. niveluri:1; S. construita la sol:20 mp; S. construita desfasurata:20 mp;

B. Partea II. Proprietari şi acte

Inscrieri privitoare la dreptul de proprietate şi alte drepturi reale		Referinţe
/		
Act Administrativ nr. 4080, din 15/07/2024 emis de PRIMARIA COMUNEI CRETENI (ADEVERINTA;);		
B1	Inscrierea posesiei, drept de PROPRIETATE, dobandit prin Lege, cota actuala 1/1, cota initiala 1/1	A1
	1) **FRATILA ION**	
B2	Intabulare, drept de PROPRIETATE, dobandit prin Construire, cota actuala 1/1, cota initiala 1/1	A1.1, A1.2
	1) **FRATILA ION**	

C. Partea III. SARCINI .

Inscrieri privind dezmembramintele dreptului de proprietate, drepturi reale de garanţie şi sarcini	Referinţe
NU SUNT	

Document care conține date cu caracter personal, protejat de prevederile Regulamentului (UE) nr. 679/2016 și Legii 190/2018

Anexa Nr. 1 La Partea I

Teren

Nr cadastral	Suprafaţa (mp)*	Observaţii / Referinţe
	2.101	

* Suprafaţa este determinată in planul de proiecţie Stereo 70.

DETALII LINIARE IMOBIL

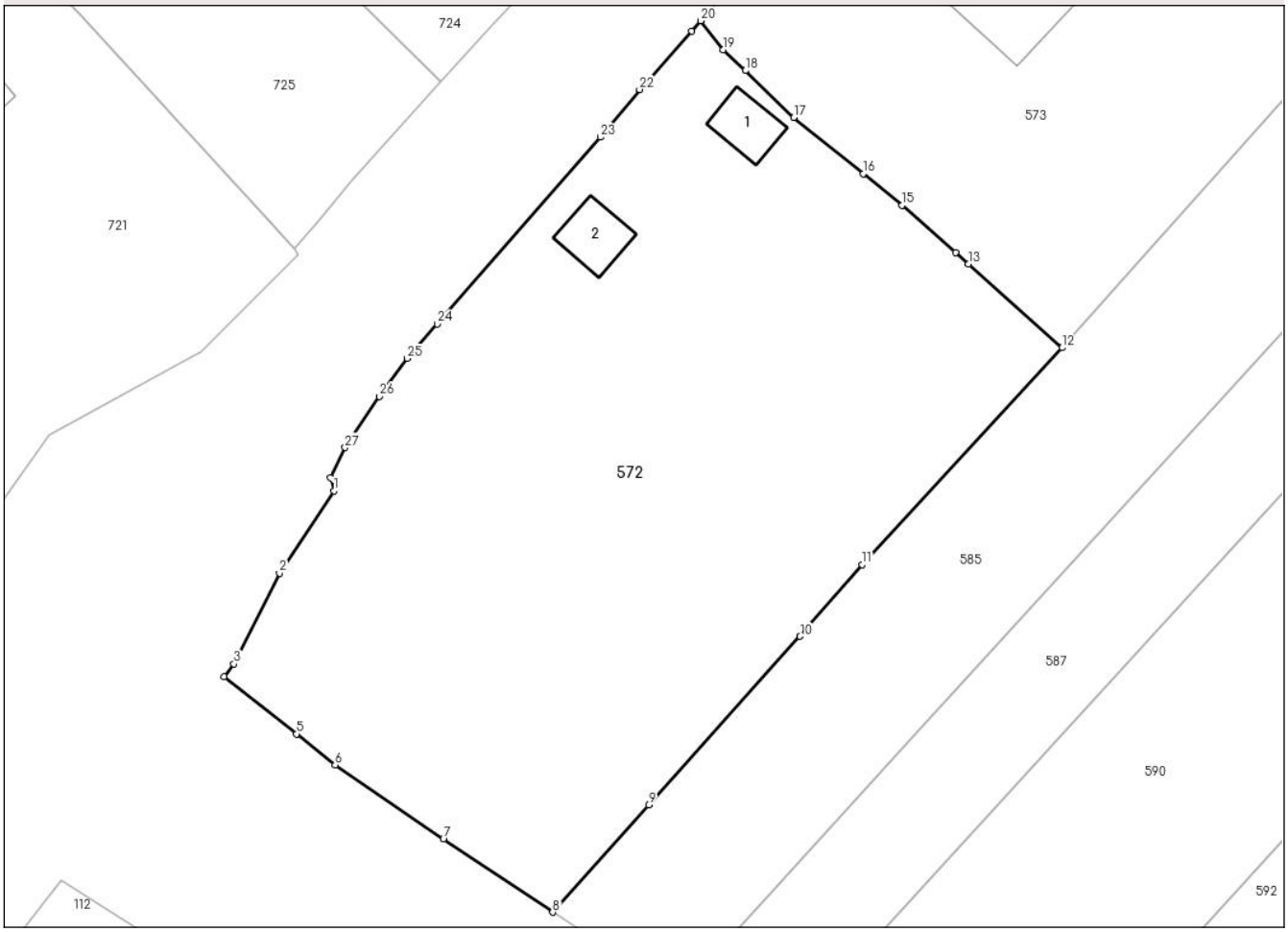

Date referitoare la teren

Crt	Categorie folosință	Intra vilan	Suprafaţa (mp)	Tarla	Parcelă	Nr. topo	Observaţii / Referinţe
1	curti constructii	DA	513	128	2	-	
2	vie	DA	264	128	3	-	
3	faneata	NU	298	128	3	-	
4	vie	NU	425	128	3	-	
5	arabil	DA	311	64	2088/1	-	
6	arabil	NU	290	64	2088/1	-	

Date referitoare la construcţii

Crt	Număr	Destinaţie construcţie	Supraf. (mp)	Situaţie juridică	Observaţii / Referinţe
A1.1	-C1	constructii de locuinte	18	Cu acte	Nr. niveluri:1; S. construita la sol:18 mp; S. construita desfasurata:18 mp;
A1.2	-C2	constructii anexa	20	Cu acte	Nr. niveluri:1; S. construita la sol:20 mp; S. construita desfasurata:20 mp;

Document care conține date cu caracter personal, protejat de prevederile Regulamentului (UE) nr. 679/2016 și Legii 190/2018

Lungime Segmente
1) Valorile lungimilor segmentelor sunt obţinute din proiecţie în plan.

Punct început	X / Y	Punct sfârşit	X / Y	Lungime segment (** (m)
1	434.862,512 353.838,649	2	434.858,383 353.832,388	7.5
3	434.854,929 353.825,505	4	434.854,172 353.824,556	1.214
5	434.859,669 353.820,199	6	434.862,62 353.817,86	3.766
7	434.870,837 353.812,224	8	434.879,138 353.806,68	9.982
9	434.886,423 353.814,835	10	434.897,933 353.827,601	17.189
11	434.902,644 353.833,039	12	434.917,835 353.849,496	22.396
13	434.910,699 353.855,842	14	434.909,729 353.856,703	1.297
15	434.905,682 353.860,296	16	434.902,722 353.862,7	3.813
17	434.897,455 353.866,978	18	434.893,782 353.870,519	5.102
19	434.892,067 353.872,096	20	434.890,379 353.874,308	2.782
21	434.889,688 353.873,499	22	434.885,735 353.869,085	5.925
23	434.882,763 353.865,464	24	434.870,374 353.851,297	18.82
25	434.868,099 353.848,695	26	434.865,974 353.845,809	3.584
27	434.863,366 353.841,931	28	434.862,264 353.839,647	2.536

Punct început	X / Y	Punct sfârşit	X / Y	Lungime segment (** (m)
2	434.858,383 353.832,388	3	434.854,929 353.825,505	7.701
4	434.854,172 353.824,556	5	434.859,669 353.820,199	7.014
6	434.862,62 353.817,86	7	434.870,837 353.812,224	9.964
8	434.879,138 353.806,68	9	434.886,423 353.814,835	10.935
10	434.897,933 353.827,601	11	434.902,644 353.833,039	7.195
12	434.917,835 353.849,496	13	434.910,699 353.855,842	9.55
14	434.909,729 353.856,703	15	434.905,682 353.860,296	5.412
16	434.902,722 353.862,7	17	434.897,455 353.866,978	6.785
18	434.893,782 353.870,519	19	434.892,067 353.872,096	2.33
20	434.890,379 353.874,308	21	434.889,688 353.873,499	1.064
22	434.885,735 353.869,085	23	434.882,763 353.865,464	4.684
24	434.870,374 353.851,297	25	434.868,099 353.848,695	3.456
26	434.865,974 353.845,809	27	434.863,366 353.841,931	4.673
28	434.862,264 353.839,647	1	434.862,512 353.838,649	1.028

** Lungimile segmentelor sunt determinate în planul de proiecţie Stereo 70 şi sunt rotunjite la 1 milimetru.
*** Distanţa dintre puncte este formată din segmente cumulate ce sunt mai mici decât valoarea 1 milimetru.

Document care conține date cu caracter personal, protejat de prevederile Regulamentului (UE) nr. 679/2016 și Legii 190/2018

DATE DESPRE IMOBILUL NR. 573

Oficiul de Cadastru şi Publicitate Imobiliară VALCEA
Biroul de Cadastru şi Publicitate Imobiliară Ramnicu Valcea

A. Partea I. Descrierea imobilului

TEREN Intravilan

Adresa: Loc. Streminoasa, Str Melodiilor, Nr. 23, Jud. Valcea

Nr. Crt	Nr cadastral Nr. topografic	Suprafaţa* (mp)	Observaţii / Referinţe
A1		1.205	Sector cadastral:49 Teren imprejmuit;

Construcţii

Crt	Nr cadastral Nr. topografic	Adresa	Observaţii / Referinţe
A1.1	-C1	Loc. Streminoasa, Str Melodiilor, Nr. 23, Jud. Valcea	Nr. niveluri:1; S. construita la sol:123 mp; S. construita desfasurata:123 mp;
A1.2	-C2	Loc. Streminoasa, Str Melodiilor, Nr. 23, Jud. Valcea	Nr. niveluri:1; S. construita la sol:31 mp; S. construita desfasurata:31 mp;
A1.3	-C3	Loc. Streminoasa, Str Melodiilor, Nr. 23, Jud. Valcea	Nr. niveluri:1; S. construita la sol:24 mp; S. construita desfasurata:24 mp;

B. Partea II. Proprietari şi acte

Inscrieri privitoare la dreptul de proprietate şi alte drepturi reale		Referinţe
/		
Act Administrativ nr. 4080, din 15/07/2024 emis de PRIMARIA COMUNEI CRETENI (ADEVERINTA;);		
B1	Inscrierea posesiei, drept de PROPRIETATE, dobandit prin Lege, cota actuala 1/1, cota initiala 1/1	A1
	1) **BUICA MARIA**	
B2	Intabulare, drept de PROPRIETATE, dobandit prin Construire, cota actuala 1/1, cota initiala 1/1	A1.1, A1.2, A1.3
	1) **BUICA MARIA**	

C. Partea III. SARCINI .

Inscrieri privind dezmembramintele dreptului de proprietate, drepturi reale de garanţie şi sarcini	Referinţe
NU SUNT	

Document care conține date cu caracter personal, protejat de prevederile Regulamentului (UE) nr. 679/2016 și Legii 190/2018

Anexa Nr. 1 La Partea I

Teren

Nr cadastral	Suprafaţa (mp)*	Observaţii / Referinţe
	1.205	

* Suprafaţa este determinată in planul de proiecţie Stereo 70.

DETALII LINIARE IMOBIL

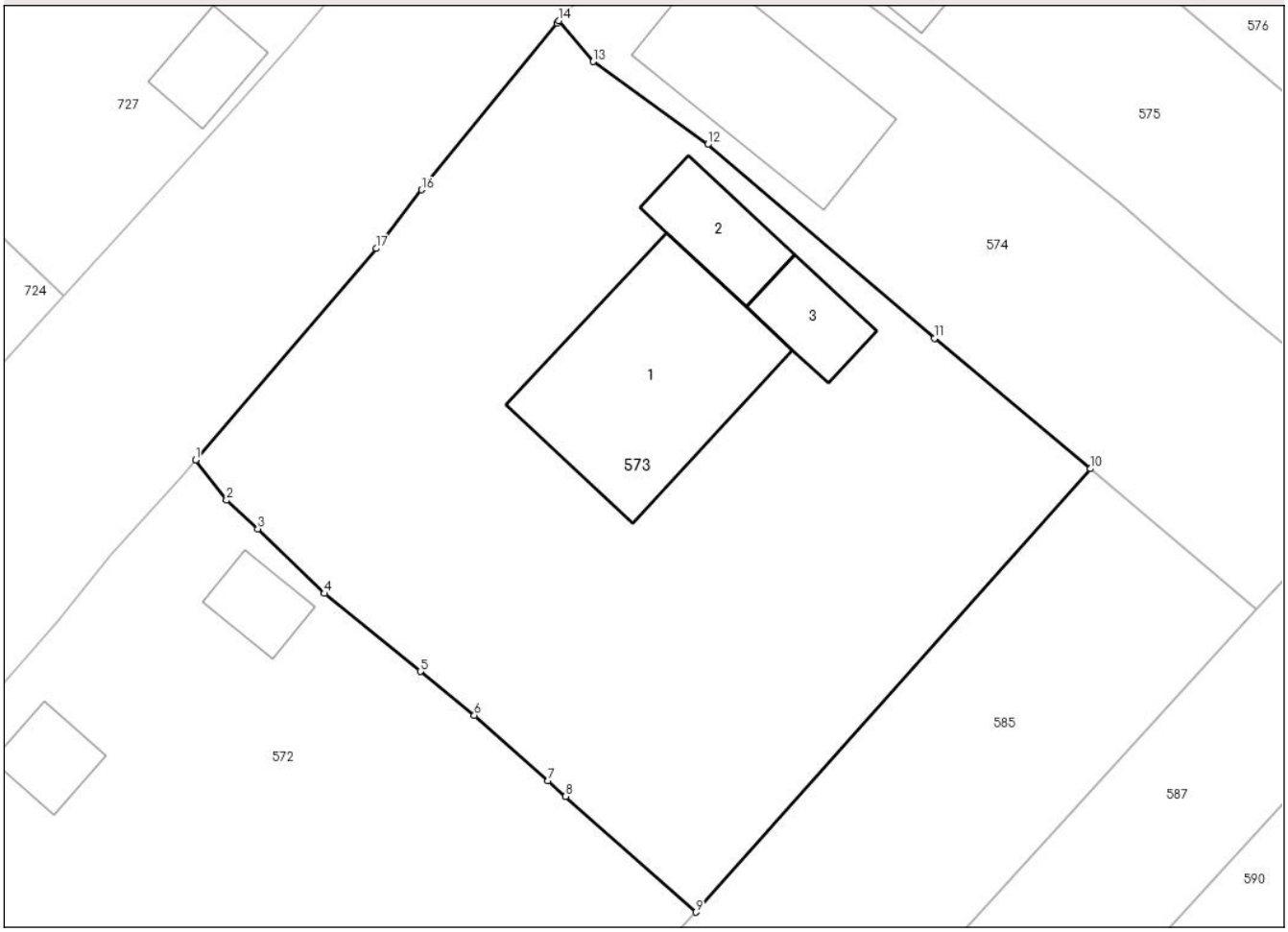

Date referitoare la teren

Crt	Categorie folosință	Intra vilan	Suprafaţa (mp)	Tarla	Parcelă	Nr. topo	Observaţii / Referinţe
1	curti constructii	DA	710	128	4	-	
2	arabil	DA	159	128	4	-	
3	arabil	DA	336	64	2088/1	-	

Date referitoare la construcţii

Crt	Număr	Destinaţie construcţie	Supraf. (mp)	Situaţie juridică	Observaţii / Referinţe
A1.1	-C1	constructii de locuinte	123	Cu acte	Nr. niveluri:1; S. construita la sol:123 mp; S. construita desfasurata:123 mp;
A1.2	-C2	constructii de locuinte	31	Cu acte	Nr. niveluri:1; S. construita la sol:31 mp; S. construita desfasurata:31 mp;
A1.3	-C3	constructii anexa	24	Cu acte	Nr. niveluri:1; S. construita la sol:24 mp; S. construita desfasurata:24 mp;

Lungime Segmente

1) Valorile lungimilor segmentelor sunt obţinute din proiecţie în plan.

Punct început	X / Y	Punct sfârşit	X / Y	Lungime segment (** (m)

Punct început	X / Y	Punct sfârşit	X / Y	Lungime segment (** (m)
1	434.890,379 353.874,308	2	434.892,067 353.872,096	2.782
2	434.892,067 353.872,096	3	434.893,782 353.870,519	2.33
3	434.893,782 353.870,519	4	434.897,455 353.866,978	5.102
4	434.897,455 353.866,978	5	434.902,722 353.862,7	6.785
5	434.902,722 353.862,7	6	434.905,682 353.860,296	3.813
6	434.905,682 353.860,296	7	434.909,729 353.856,703	5.412
7	434.909,729 353.856,703	8	434.910,699 353.855,842	1.297
8	434.910,699 353.855,842	9	434.917,835 353.849,496	9.55
9	434.917,835 353.849,496	10	434.939,516 353.873,822	32.586
10	434.939,516 353.873,822	11	434.930,955 353.880,977	11.157
11	434.930,955 353.880,977	12	434.918,504 353.891,614	16.376
12	434.918,504 353.891,614	13	434.912,204 353.896,16	7.769
13	434.912,204 353.896,16	14	434.910,333 353.898,4	2.919
14	434.910,333 353.898,4	15	434.910,211 353.898,265	0.182
15	434.910,211 353.898,265	16	434.902,784 353.889,12	11.781
16	434.902,784 353.889,12	17	434.900,286 353.885,903	4.073
17	434.900,286 353.885,903	1	434.890,379 353.874,308	15.251

** Lungimile segmentelor sunt determinate în planul de proiecţie Stereo 70 şi sunt rotunjite la 1 milimetru.
*** Distanţa dintre puncte este formată din segmente cumulate ce sunt mai mici decât valoarea 1 milimetru.

Document care conține date cu caracter personal, protejat de prevederile Regulamentului (UE) nr. 679/2016 și Legii 190/2018

DATE DESPRE IMOBILUL NR. 574

Oficiul de Cadastru şi Publicitate Imobiliară VALCEA
Biroul de Cadastru şi Publicitate Imobiliară Ramnicu Valcea

A. Partea I. Descrierea imobilului

TEREN Intravilan

Adresa: Loc. Streminoasa, Str Melodiilor, Nr. 21, Jud. Valcea, PCT. "VATRA SAT STREMINOASA"

Nr. Crt	Nr cadastral Nr. topografic	Suprafaţa* (mp)	Observaţii / Referinţe
A1		Din acte: 308 Masurata: 598	Sector cadastral:49 Teren imprejmuit;

Construcţii

Crt	Nr cadastral Nr. topografic	Adresa	Observaţii / Referinţe
A1.1	-C1	Loc. Streminoasa, Str Melodiilor, Nr. 21, Jud. Valcea, PCT. "VATRA SAT STREMINOASA"	Nr. niveluri:1; S. construita la sol:86 mp; S. construita desfasurata:86 mp;

B. Partea II. Proprietari şi acte

Inscrieri privitoare la dreptul de proprietate şi alte drepturi reale		Referinţe
/		
Hotarare Judecatoreasca nr. 1387, din 24/05/2005 emis de JUDECATORIA DRAGASANI (SENTINTA CIVILA;);		
B1	Intabulare, drept de PROPRIETATE, dobandit prin Hotarare Judecatoreasca, cota actuala 1/1, cota initiala 1/1	A1
	1) **FRATILA SILVIA**, LIPSA CNP;	
Act Administrativ nr. 4080, din 15/07/2024 emis de PRIMARIA COMUNEI CRETENI (ADEVERINTA;);		
B2	Intabulare, drept de PROPRIETATE, dobandit prin Construire, cota actuala 1/1, cota initiala 1/1	A1.1
	1) **FRATILA SILVIA**, LIPSA CNP;	

C. Partea III. SARCINI .

Inscrieri privind dezmembramintele dreptului de proprietate, drepturi reale de garanţie şi sarcini	Referinţe
NU SUNT	

Document care conține date cu caracter personal, protejat de prevederile Regulamentului (UE) nr. 679/2016 și Legii 190/2018

Anexa Nr. 1 La Partea I

Teren

Nr cadastral	Suprafaţa (mp)*	Observaţii / Referinţe
	Din acte: 308 Masurata: 598	

* Suprafaţa este determinată in planul de proiecţie Stereo 70.

DETALII LINIARE IMOBIL

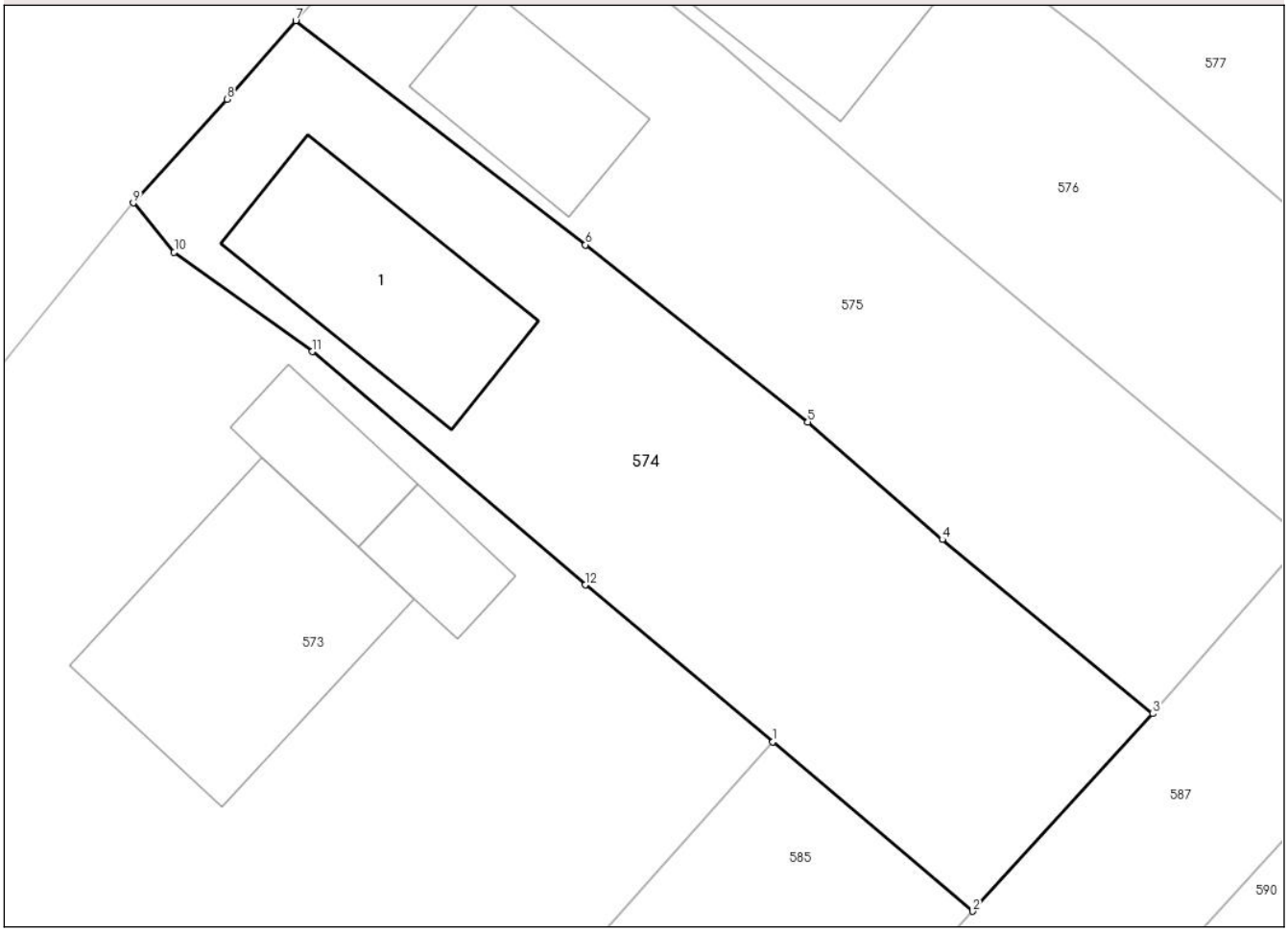

Date referitoare la teren

Crt	Categorie folosință	Intra vilan	Suprafaţa (mp)	Tarla	Parcelă	Nr. topo	Observaţii / Referinţe
1	curti constructii	DA	598	128	5	-	

Date referitoare la construcţii

Crt	Număr	Destinaţie construcţie	Supraf. (mp)	Situaţie juridică	Observaţii / Referinţe
A1.1	-C1	constructii de locuinte	86	Cu acte	Nr. niveluri:1; S. construita la sol:86 mp; S. construita desfasurata:86 mp;

Lungime Segmente
1) Valorile lungimilor segmentelor sunt obţinute din proiecţie în plan.

Punct început	X / Y	Punct sfârşit	X / Y	Lungime segment (** (m)
1	434.939,516 353.873,822	2	434.948,63 353.866,094	11.949
2	434.948,63 353.866,094	3	434.956,851 353.875,102	12.195
3	434.956,851 353.875,102	4	434.947,239 353.883,045	12.469

Document care conține date cu caracter personal, protejat de prevederile Regulamentului (UE) nr. 679/2016 și Legii 190/2018

Punct început	X / Y	Punct sfârşit	X / Y	Lungime segment (** (m)
4	434.947,239 353.883,045	5	434.941,106 353.888,41	8.148
5	434.941,106 353.888,41	6	434.930,967 353.896,49	12.965
6	434.930,967 353.896,49	7	434.917,746 353.906,713	16.712
7	434.917,746 353.906,713	8	434.914,616 353.903,135	4.754
8	434.914,616 353.903,135	9	434.910,333 353.898,4	6.385
9	434.910,333 353.898,4	10	434.912,204 353.896,16	2.919
10	434.912,204 353.896,16	11	434.918,504 353.891,614	7.769
11	434.918,504 353.891,614	12	434.930,955 353.880,977	16.376
12	434.930,955 353.880,977	1	434.939,516 353.873,822	11.157

** Lungimile segmentelor sunt determinate în planul de proiecţie Stereo 70 şi sunt rotunjite la 1 milimetru.
*** Distanţa dintre puncte este formată din segmente cumulate ce sunt mai mici decât valoarea 1 milimetru.

Document care conține date cu caracter personal, protejat de prevederile Regulamentului (UE) nr. 679/2016 și Legii 190/2018

DATE DESPRE IMOBILUL NR. 575

Oficiul de Cadastru şi Publicitate Imobiliară VALCEA
Biroul de Cadastru şi Publicitate Imobiliară Ramnicu Valcea

A. Partea I. Descrierea imobilului

TEREN Intravilan

Adresa: Loc. Streminoasa, Str Melodiilor, Nr. 19A, Jud. Valcea

Nr. Crt	Nr cadastral Nr. topografic	Suprafaţa* (mp)	Observaţii / Referinţe
A1		Din acte: 308 Masurata: 543	Sector cadastral:49 Teren imprejmuit;

Construcţii

Crt	Nr cadastral Nr. topografic	Adresa	Observaţii / Referinţe
A1.1	-C1	Loc. Streminoasa, Str Melodiilor, Nr. 19A, Jud. Valcea	Nr. niveluri:1; S. construita la sol:55 mp; S. construita desfasurata:55 mp;

B. Partea II. Proprietari şi acte

Inscrieri privitoare la dreptul de proprietate şi alte drepturi reale		Referinţe
/		
Act Administrativ nr. 300/46808, din 21/06/1999 emis de CJSDPAT VALCEA (TITLU DE PROPRIETATE;);		
B1	Intabulare, drept de PROPRIETATE, dobandit prin Reconstituire, cota actuala 1/1, cota initiala 1/1	A1
	1) **RADU M. NICOLAE**, LIPSA CNP;	
Act Administrativ nr. 4080, din 15/07/2024 emis de PRIMARIA COMUNEI CRETENI (ADEVERINTA;);		
B2	Intabulare, drept de PROPRIETATE, dobandit prin Construire, cota actuala 1/1, cota initiala 1/1	A1.1
	1) **RADU M. NICOLAE**, LIPSA CNP;	

C. Partea III. SARCINI .

Inscrieri privind dezmembramintele dreptului de proprietate, drepturi reale de garanţie şi sarcini	Referinţe
NU SUNT	

Document care conține date cu caracter personal, protejat de prevederile Regulamentului (UE) nr. 679/2016 și Legii 190/2018

Anexa Nr. 1 La Partea I

Teren

Nr cadastral	Suprafaţa (mp)*	Observaţii / Referinţe
	Din acte: 308 Masurata: 543	

* Suprafaţa este determinată in planul de proiecţie Stereo 70.

DETALII LINIARE IMOBIL

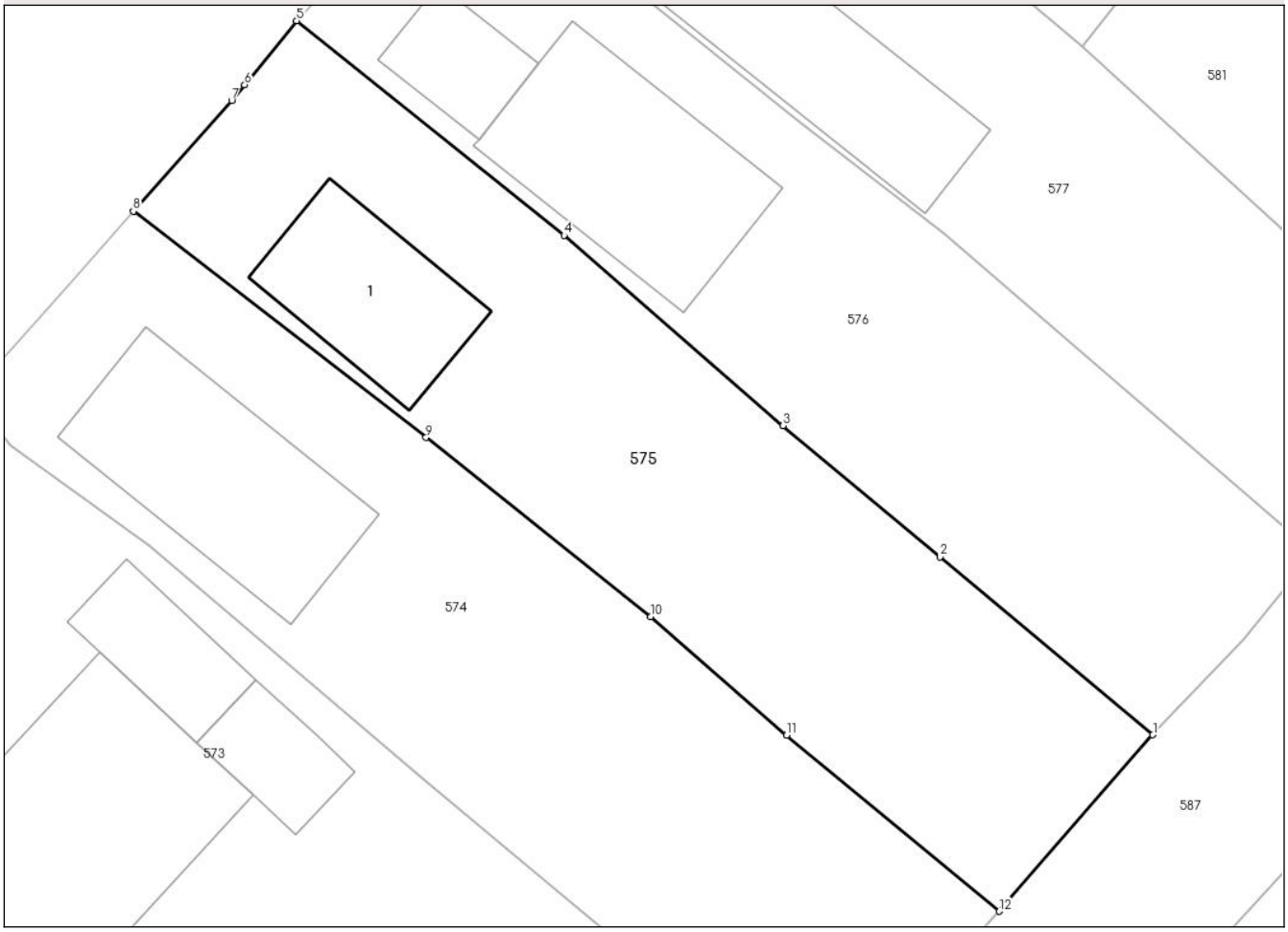

Date referitoare la teren

Crt	Categorie folosinţă	Intra vilan	Suprafaţa (mp)	Tarla	Parcelă	Nr. topo	Observaţii / Referinţe
1	curti constructii	DA	410	128	6	-	
2	arabil	DA	133	128	6	-	

Date referitoare la construcţii

Crt	Număr	Destinaţie construcţie	Supraf. (mp)	Situaţie juridică	Observaţii / Referinţe
A1.1	-C1	constructii de locuinte	55	Cu acte	Nr. niveluri:1; S. construita la sol:55 mp; S. construita desfasurata:55 mp;

Lungime Segmente
1) Valorile lungimilor segmentelor sunt obţinute din proiecţie în plan.

Punct început	X / Y	Punct sfârşit	X / Y	Lungime segment (** (m)
1	434.963,788 353.883,066	2	434.954,179 353.891,097	12.523
2	434.954,179 353.891,097	3	434.947,081 353.897,03	9.251

Document care conține date cu caracter personal, protejat de prevederile Regulamentului (UE) nr. 679/2016 și Legii 190/2018

Punct început	X / Y	Punct sfârşit	X / Y	Lungime segment (** (m)
3	434.947,081 353.897,03	4	434.937,202 353.905,617	13.089
4	434.937,202 353.905,617	5	434.925,122 353.915,312	15.489
5	434.925,122 353.915,312	6	434.922,774 353.912,418	3.727
6	434.922,774 353.912,418	7	434.922,194 353.911,703	0.921
7	434.922,194 353.911,703	8	434.917,746 353.906,713	6.685
8	434.917,746 353.906,713	9	434.930,967 353.896,49	16.712
9	434.930,967 353.896,49	10	434.941,106 353.888,41	12.965
10	434.941,106 353.888,41	11	434.947,239 353.883,045	8.148
11	434.947,239 353.883,045	12	434.956,851 353.875,102	12.469
12	434.956,851 353.875,102	1	434.963,788 353.883,066	10.562

** Lungimile segmentelor sunt determinate în planul de proiecţie Stereo 70 şi sunt rotunjite la 1 milimetru.
*** Distanţa dintre puncte este formată din segmente cumulate ce sunt mai mici decât valoarea 1 milimetru.

Document care conține date cu caracter personal, protejat de prevederile Regulamentului (UE) nr. 679/2016 și Legii 190/2018

DATE DESPRE IMOBILUL NR. 576

Oficiul de Cadastru şi Publicitate Imobiliară VALCEA
Biroul de Cadastru şi Publicitate Imobiliară Ramnicu Valcea

A. Partea I. Descrierea imobilului

TEREN Intravilan

Adresa: Loc. Streminoasa, Str Melodiilor, Nr. 19, Jud. Valcea

Nr. Crt	Nr cadastral Nr. topografic	Suprafaţa* (mp)	Observaţii / Referinţe
A1		Din acte: 305 Masurata: 552	Sector cadastral:49 Teren imprejmuit;

Construcţii

Crt	Nr cadastral Nr. topografic	Adresa	Observaţii / Referinţe
A1.1	-C1	Loc. Streminoasa, Str Melodiilor, Nr. 19, Jud. Valcea	Nr. niveluri:2; S. construita la sol:87 mp; S. construita desfasurata:174 mp;
A1.2	-C2	Loc. Streminoasa, Str Melodiilor, Nr. 19, Jud. Valcea	Nr. niveluri:1; S. construita la sol:25 mp; S. construita desfasurata:25 mp;

B. Partea II. Proprietari şi acte

Inscrieri privitoare la dreptul de proprietate şi alte drepturi reale		Referinţe
/		
Act Administrativ nr. 307/43022, din 06/07/1999 emis de CJSDPAT VALCEA (TITLU DE PROPRIETATE;);		
B1	Intabulare, drept de PROPRIETATE, dobandit prin Reconstituire, cota actuala 1/1, cota initiala 1/1	A1
	1) **DUMITRU GHEORGHE**, LIPSA CNP;	
Act Administrativ nr. 4080, din 15/07/2024 emis de PRIMARIA COMUNEI CRETENI (ADEVERINTA;);		
B2	Intabulare, drept de PROPRIETATE, dobandit prin Construire, cota actuala 1/1, cota initiala 1/1	A1.1, A1.2
	1) **DUMITRU GHEORGHE**, LIPSA CNP;	

C. Partea III. SARCINI .

Inscrieri privind dezmembramintele dreptului de proprietate, drepturi reale de garanţie şi sarcini	Referinţe
NU SUNT	

Document care conține date cu caracter personal, protejat de prevederile Regulamentului (UE) nr. 679/2016 și Legii 190/2018

Anexa Nr. 1 La Partea I

Teren

Nr cadastral	Suprafaţa (mp)*	Observaţii / Referinţe
	Din acte: 305 Masurata: 552	

* Suprafaţa este determinată in planul de proiecţie Stereo 70.

DETALII LINIARE IMOBIL

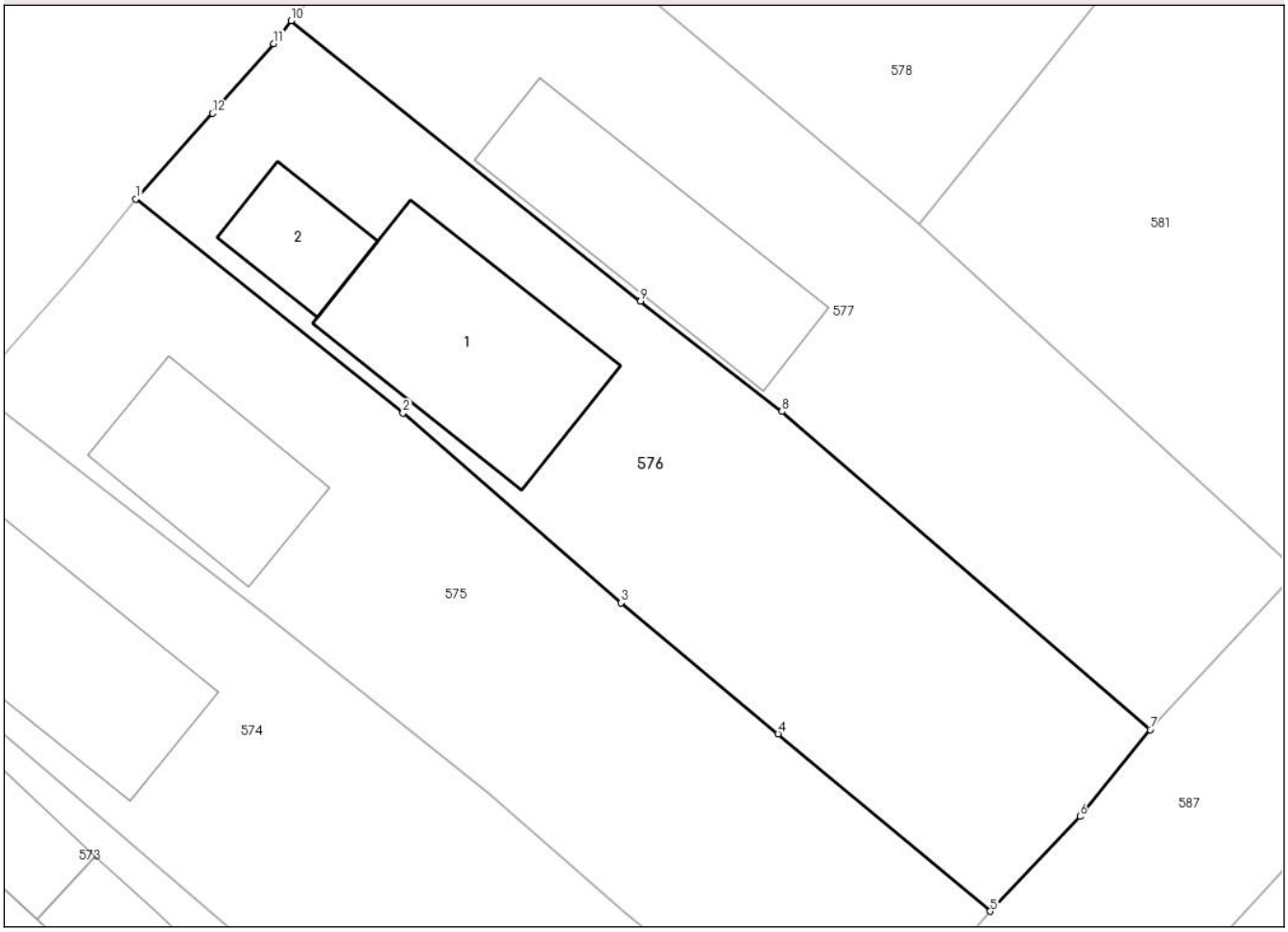

Date referitoare la teren

Crt	Categorie folosinţă	Intra vilan	Suprafaţa (mp)	Tarla	Parcelă	Nr. topo	Observaţii / Referinţe
1	curti constructii	DA	552	128	7	-	

Date referitoare la construcţii

Crt	Număr	Destinaţie construcţie	Supraf. (mp)	Situaţie juridică	Observaţii / Referinţe
A1.1	-C1	constructii de locuinte	87	Cu acte	Nr. niveluri:2; S. construita la sol:87 mp; S. construita desfasurata:174 mp;
A1.2	-C2	constructii de locuinte	25	Cu acte	Nr. niveluri:1; S. construita la sol:25 mp; S. construita desfasurata:25 mp;

Lungime Segmente
1) Valorile lungimilor segmentelor sunt obţinute din proiecţie în plan.

Punct început	X / Y	Punct sfârşit	X / Y	Lungime segment (** (m)
1	434.925,122 353.915,312	2	434.937,202 353.905,617	15.489
2	434.937,202 353.905,617	3	434.947,081 353.897,03	13.089

Document care conține date cu caracter personal, protejat de prevederile Regulamentului (UE) nr. 679/2016 și Legii 190/2018

Punct început	X / Y	Punct sfârşit	X / Y	Lungime segment (** (m)
3	434.947,081 353.897,03	4	434.954,179 353.891,097	9.251
4	434.954,179 353.891,097	5	434.963,788 353.883,066	12.523
5	434.963,788 353.883,066	6	434.967,853 353.887,355	5.909
6	434.967,853 353.887,355	7	434.971,03 353.891,288	5.056
7	434.971,03 353.891,288	8	434.954,364 353.905,689	22.026
8	434.954,364 353.905,689	9	434.947,957 353.910,673	8.117
9	434.947,957 353.910,673	10	434.932,144 353.923,374	20.282
10	434.932,144 353.923,374	11	434.931,354 353.922,332	1.308
11	434.931,354 353.922,332	12	434.928,584 353.919,179	4.197
12	434.928,584 353.919,179	1	434.925,122 353.915,312	5.19

** Lungimile segmentelor sunt determinate în planul de proiecţie Stereo 70 şi sunt rotunjite la 1 milimetru.
*** Distanţa dintre puncte este formată din segmente cumulate ce sunt mai mici decât valoarea 1 milimetru.

Document care conține date cu caracter personal, protejat de prevederile Regulamentului (UE) nr. 679/2016 și Legii 190/2018

DATE DESPRE IMOBILUL NR. 577

Oficiul de Cadastru şi Publicitate Imobiliară VALCEA
Biroul de Cadastru şi Publicitate Imobiliară Ramnicu Valcea

A. Partea I. Descrierea imobilului

TEREN Intravilan

Adresa: Loc. Streminoasa, Str Melodiilor, Nr. 17, Jud. Valcea, Pct. Vatra Satului

Nr. Crt	Nr cadastral Nr. topografic	Suprafaţa* (mp)	Observaţii / Referinţe
A1	35335	Din acte: 293 Masurata: 535	Sector cadastral:49 Teren imprejmuit;

Construcţii

Crt	Nr cadastral Nr. topografic	Adresa	Observaţii / Referinţe
A1.2	35335-C2	Loc. Streminoasa, Str Melodiilor, Nr. 17, Jud. Valcea, Pct. Vatra Satului	Nr. niveluri:2; S. construita la sol:80 mp; S. construita desfasurata:160 mp; Nr. niveluri:2; An construire:2017; Casa de locuit, P+ 1E

B. Partea II. Proprietari şi acte

Inscrieri privitoare la dreptul de proprietate şi alte drepturi reale		Referinţe
43640 / 17/08/2017		
Act Administrativ nr. 302/43022, din 06/07/1999 emis de Comisia Judeteana Valcea (TITLU DE PROPRIETATE;);		
B1	Intabulare, drept de PROPRIETATE, dobandit prin Lege, cota actuala 1/1, cota initiala 1/1	A1
	1) **MĂGĂDAN ION**	
/		
Act Administrativ nr. 4080, din 15/07/2024 emis de PRIMARIA COMUNEI CRETENI (ADEVERINTA;);		
B3	Intabulare, drept de PROPRIETATE, dobandit prin Construire, cota actuala 1/1, cota initiala 1/1	A1.2
	1) **MĂGĂDAN ION**	

C. Partea III. SARCINI .

Inscrieri privind dezmembramintele dreptului de proprietate, drepturi reale de garanţie şi sarcini	Referinţe
NU SUNT	

Document care conține date cu caracter personal, protejat de prevederile Regulamentului (UE) nr. 679/2016 și Legii 190/2018

Anexa Nr. 1 La Partea I

Teren

Nr cadastral	Suprafaţa (mp)*	Observaţii / Referinţe
35335	Din acte: 293 Masurata: 535	

* Suprafaţa este determinată in planul de proiecţie Stereo 70.

DETALII LINIARE IMOBIL

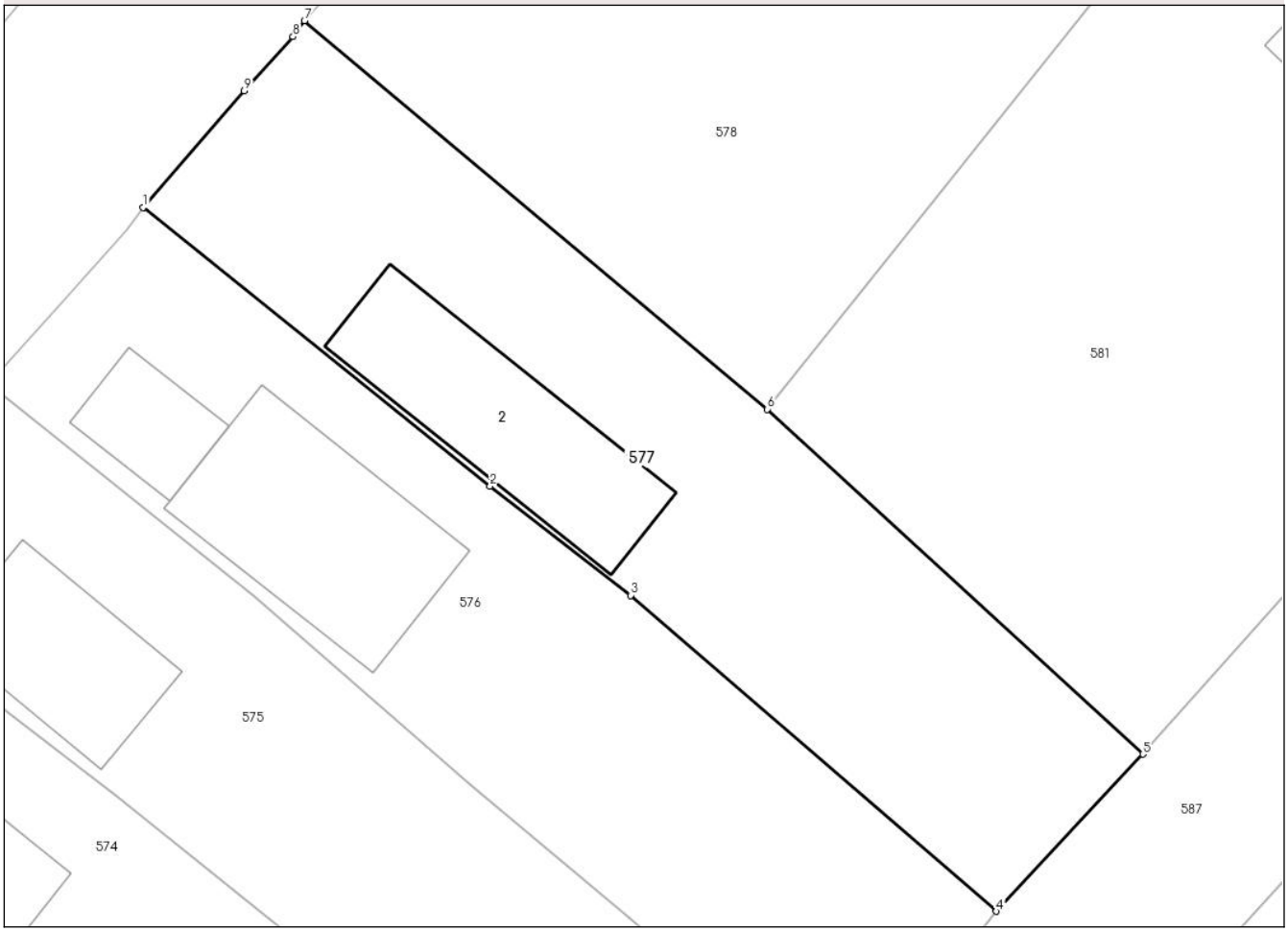

Date referitoare la teren

Crt	Categorie folosinţă	Intra vilan	Suprafaţa (mp)	Tarla	Parcelă	Nr. topo	Observaţii / Referinţe
1	curti constructii	DA	535	128	8	-	

Date referitoare la construcţii

Crt	Număr	Destinaţie construcţie	Supraf. (mp)	Situaţie juridică	Observaţii / Referinţe
A1.2	35335-C2	constructii de locuinte	80	Cu acte	Nr. niveluri:2; S. construita la sol:80 mp; S. construita desfasurata:160 mp; Nr. niveluri:2; An construire:2017; Casa de locuit, P+ 1E

Lungime Segmente
1) Valorile lungimilor segmentelor sunt obţinute din proiecţie în plan.

Punct început	X / Y	Punct sfârşit	X / Y	Lungime segment (** (m)
1	434.932,144 353.923,374	2	434.947,957 353.910,673	20.282
2	434.947,957 353.910,673	3	434.954,364 353.905,689	8.117
3	434.954,364 353.905,689	4	434.971,03 353.891,288	22.026

Document care conține date cu caracter personal, protejat de prevederile Regulamentului (UE) nr. 679/2016 și Legii 190/2018

Punct început	X / Y	Punct sfârşit	X / Y	Lungime segment (** (m)
4	434.971,03 353.891,288	5	434.977,716 353.898,449	9.797
5	434.977,716 353.898,449	6	434.960,596 353.914,173	23.245
6	434.960,596 353.914,173	7	434.939,491 353.931,885	27.552
7	434.939,491 353.931,885	8	434.938,968 353.931,155	0.898
8	434.938,968 353.931,155	9	434.936,745 353.928,689	3.32
9	434.936,745 353.928,689	1	434.932,144 353.923,374	7.03

** Lungimile segmentelor sunt determinate în planul de proiecţie Stereo 70 şi sunt rotunjite la 1 milimetru.
*** Distanţa dintre puncte este formată din segmente cumulate ce sunt mai mici decât valoarea 1 milimetru.

Document care conține date cu caracter personal, protejat de prevederile Regulamentului (UE) nr. 679/2016 și Legii 190/2018

DATE DESPRE IMOBILUL NR. 578

Oficiul de Cadastru şi Publicitate Imobiliară VALCEA
Biroul de Cadastru şi Publicitate Imobiliară Ramnicu Valcea

A. Partea I. Descrierea imobilului

Nr. CF vechi:101
Nr. cadastral vechi:105

TEREN Intravilan

Adresa: Loc. Streminoasa, Str Melodiilor, Nr. 15, Jud. Valcea

Nr. Crt	Nr cadastral Nr. topografic	Suprafaţa* (mp)	Observaţii / Referinţe
A1	35147	Din acte: 1.066 Masurata: 1.063	Sector cadastral:49 Teren neimprejmuit;

Construcţii

Crt	Nr cadastral Nr. topografic	Adresa	Observaţii / Referinţe
A1.3	35147-C3	Loc. Streminoasa, Str Melodiilor, Nr. 15, Jud. Valcea	Nr. niveluri:2; S. construita la sol:141 mp; S. construita desfasurata:282 mp;

B. Partea II. Proprietari şi acte

Inscrieri privitoare la dreptul de proprietate şi alte drepturi reale		Referinţe
23587 / 31/08/2006		
Act Notarial nr. 1349, din 28/08/2006 emis de BNP MUNTEANU ILEANA-DANIELA (CONTRACT DE VANZARE-CUMPARARE;);		
B1	Intabulare, drept de PROPRIETATE, dobandit prin Conventie, cota actuala 1/1, cota initiala 1/1	A1
	1) **FRATILA I. ION**, ,necasatorit;	
	OBSERVATII: (provenita din conversia CF 101)	
/		
Act Administrativ nr. 4080, din 15/07/2024 emis de PRIMARIA COMUNEI CRETENI (ADEVERINTA;);		
B3	Intabulare, drept de PROPRIETATE, dobandit prin Construire, cota actuala 1/1, cota initiala 1/1	A1.3
	1) **FRATILA I. ION**, ,necasatorit;	

C. Partea III. SARCINI .

Inscrieri privind dezmembramintele dreptului de proprietate, drepturi reale de garanţie şi sarcini	Referinţe
NU SUNT	

Document care conține date cu caracter personal, protejat de prevederile Regulamentului (UE) nr. 679/2016 și Legii 190/2018

Anexa Nr. 1 La Partea I

Teren

Nr cadastral	Suprafaţa (mp)*	Observaţii / Referinţe
35147	Din acte: 1.066 Masurata: 1.063	

* Suprafaţa este determinată in planul de proiecţie Stereo 70.

DETALII LINIARE IMOBIL

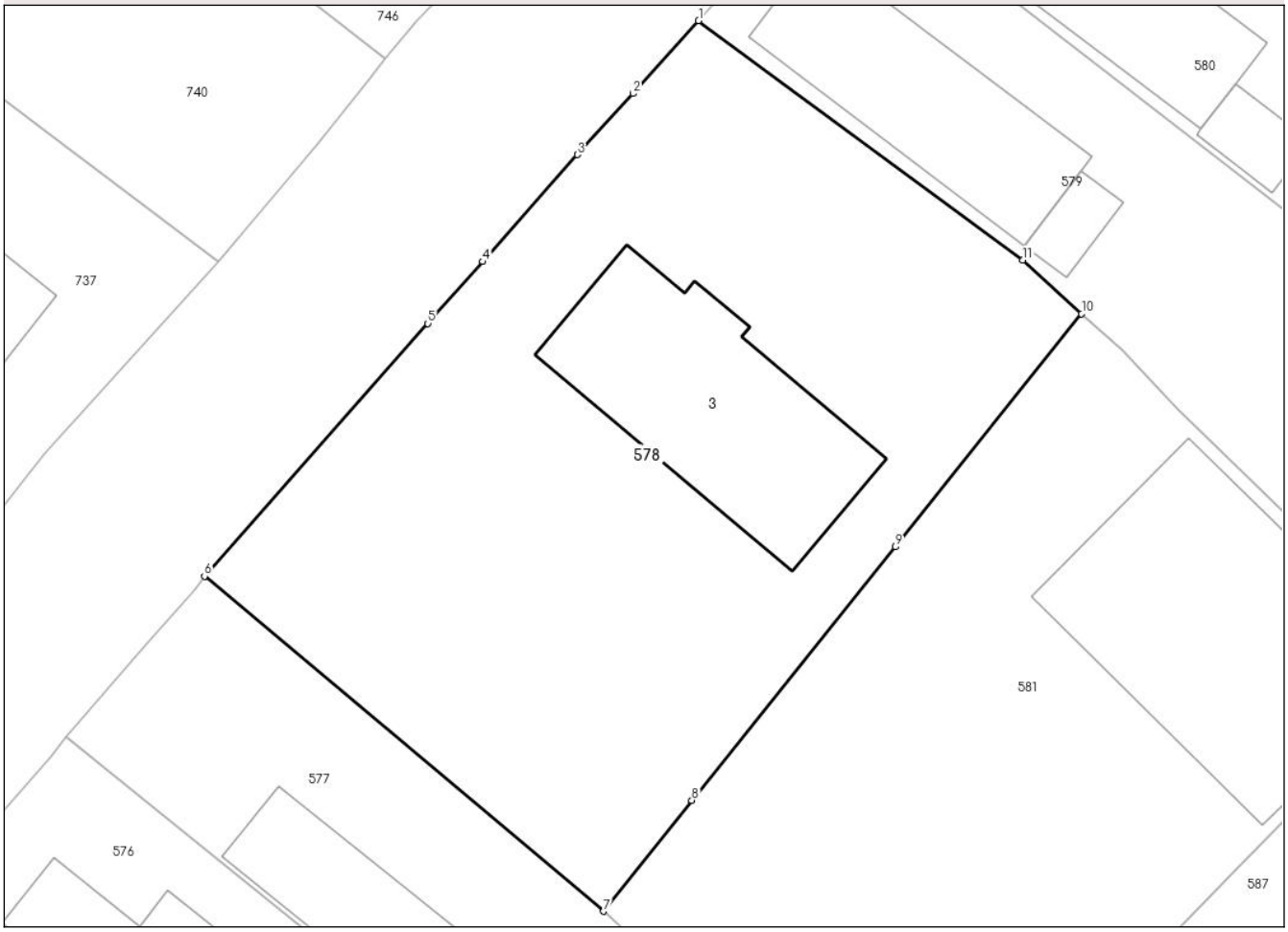

Date referitoare la teren

Crt	Categorie folosință	Intra vilan	Suprafaţa (mp)	Tarla	Parcelă	Nr. topo	Observaţii / Referinţe
1	curti constructii	DA	644	128	9	-	
2	vie	DA	419	128	9	-	

Date referitoare la construcţii

Crt	Număr	Destinaţie construcţie	Supraf. (mp)	Situaţie juridică	Observaţii / Referinţe
A1.3	35147-C3	constructii de locuinte	141	Cu acte	Nr. niveluri:2; S. construita la sol:141 mp; S. construita desfasurata:282 mp;

Lungime Segmente
1) Valorile lungimilor segmentelor sunt obţinute din proiecţie în plan.

Punct început	X / Y	Punct sfârşit	X / Y	Lungime segment (** (m)
1	434.965,613 353.961,255	2	434.962,154 353.957,407	5.174
2	434.962,154 353.957,407	3	434.959,205 353.954,173	4.377

Document care conține date cu caracter personal, protejat de prevederile Regulamentului (UE) nr. 679/2016 și Legii 190/2018

Punct început	X / Y	Punct sfârşit	X / Y	Lungime segment (** (m)
3	434.959,205 353.954,173	4	434.954,196 353.948,517	7.555
4	434.954,196 353.948,517	5	434.951,303 353.945,246	4.367
5	434.951,303 353.945,246	6	434.939,491 353.931,885	17.834
6	434.939,491 353.931,885	7	434.960,596 353.914,173	27.552
7	434.960,596 353.914,173	8	434.965,257 353.920,03	7.485
8	434.965,257 353.920,03	9	434.976,012 353.933,437	17.188
9	434.976,012 353.933,437	10	434.985,869 353.945,755	15.776
10	434.985,869 353.945,755	11	434.982,764 353.948,597	4.209
11	434.982,764 353.948,597	1	434.965,613 353.961,255	21.316

** Lungimile segmentelor sunt determinate în planul de proiecţie Stereo 70 şi sunt rotunjite la 1 milimetru.
*** Distanţa dintre puncte este formată din segmente cumulate ce sunt mai mici decât valoarea 1 milimetru.

Document care conține date cu caracter personal, protejat de prevederile Regulamentului (UE) nr. 679/2016 și Legii 190/2018

DATE DESPRE IMOBILUL NR. 579

Oficiul de Cadastru şi Publicitate Imobiliară VALCEA
Biroul de Cadastru şi Publicitate Imobiliară Ramnicu Valcea

A. Partea I. Descrierea imobilului

TEREN Intravilan

Adresa: Loc. Streminoasa, Str Melodiilor, Nr. 13, Jud. Valcea

Nr. Crt	Nr cadastral Nr. topografic	Suprafaţa* (mp)	Observaţii / Referinţe
A1		643	Sector cadastral:49 Teren imprejmuit;

Construcţii

Crt	Nr cadastral Nr. topografic	Adresa	Observaţii / Referinţe
A1.1	-C1	Loc. Streminoasa, Str Melodiilor, Nr. 13, Jud. Valcea	Nr. niveluri:1; S. construita la sol:108 mp; S. construita desfasurata:118 mp; B+P
A1.2	-C2	Loc. Streminoasa, Str Melodiilor, Nr. 13, Jud. Valcea	Nr. niveluri:1; S. construita la sol:14 mp; S. construita desfasurata:14 mp;

B. Partea II. Proprietari şi acte

Inscrieri privitoare la dreptul de proprietate şi alte drepturi reale		Referinţe
/		
Act Administrativ nr. 4080, din 15/07/2024 emis de PRIMARIA COMUNEI CRETENI (ADEVERINTA;);		
B1	Inscrierea posesiei, drept de PROPRIETATE, dobandit prin Lege, cota actuala 1/1, cota initiala 1/1	A1
	1) **GHIDAN NICOLAE**	
B2	Intabulare, drept de PROPRIETATE, dobandit prin Construire, cota actuala 1/1, cota initiala 1/1	A1.1, A1.2
	1) **GHIDAN NICOLAE**	

C. Partea III. SARCINI .

Inscrieri privind dezmembramintele dreptului de proprietate, drepturi reale de garanţie şi sarcini	Referinţe
NU SUNT	

Document care conține date cu caracter personal, protejat de prevederile Regulamentului (UE) nr. 679/2016 și Legii 190/2018

Anexa Nr. 1 La Partea I

Teren

Nr cadastral	Suprafaţa (mp)*	Observaţii / Referinţe
	643	

* Suprafaţa este determinată in planul de proiecţie Stereo 70.

DETALII LINIARE IMOBIL

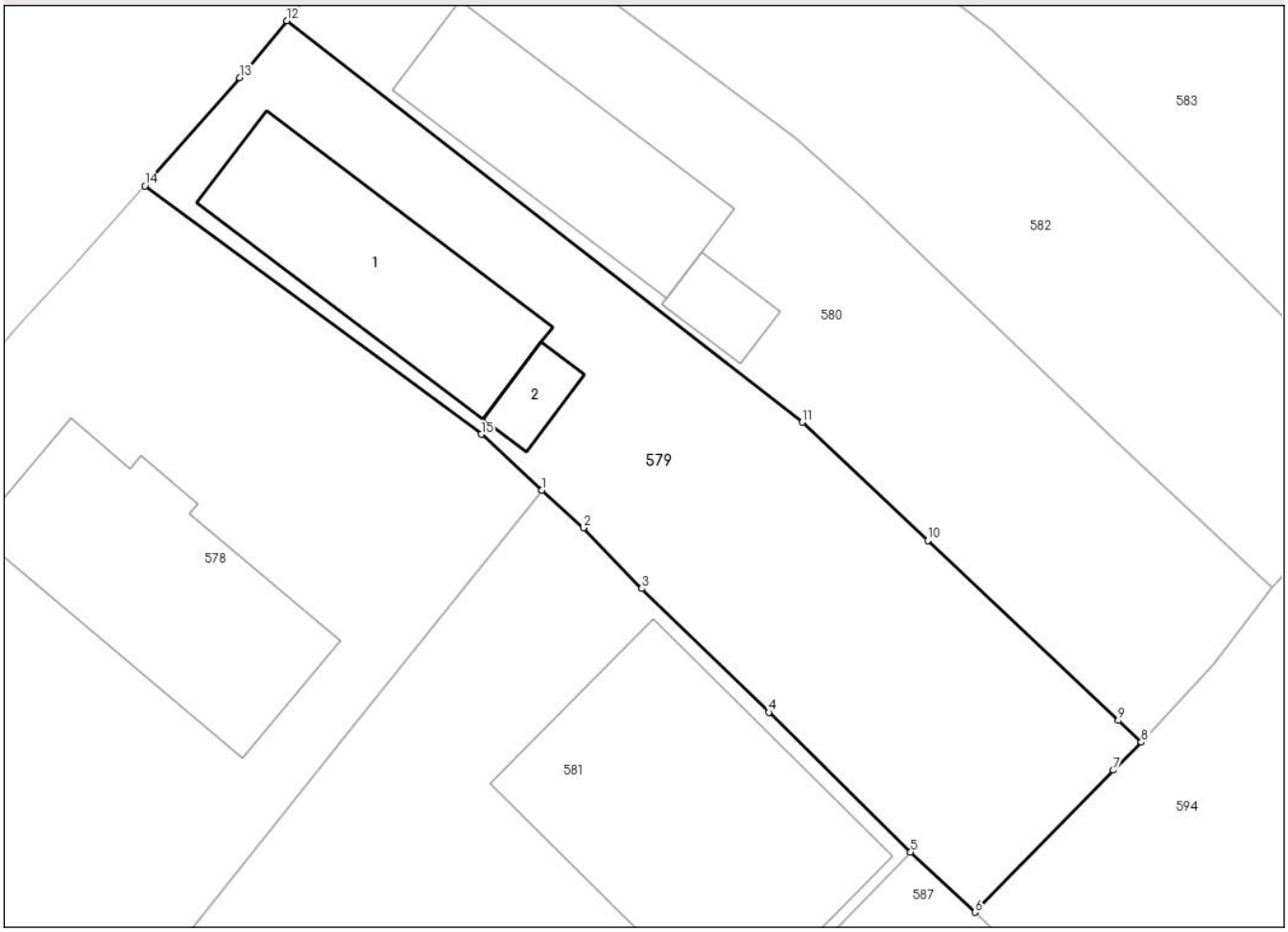

Date referitoare la teren

Crt	Categorie folosință	Intra vilan	Suprafaţa (mp)	Tarla	Parcelă	Nr. topo	Observaţii / Referinţe
1	curti constructii	DA	359	128	10	-	
2	arabil	DA	106	128	10	-	
3	vie	DA	178	128	10	-	

Date referitoare la construcţii

Crt	Număr	Destinaţie construcţie	Supraf. (mp)	Situaţie juridică	Observaţii / Referinţe
A1.1	-C1	constructii de locuinte	108	Cu acte	Nr. niveluri:1; S. construita la sol:108 mp; S. construita desfasurata:118 mp; B+P
A1.2	-C2	constructii anexa	14	Cu acte	Nr. niveluri:1; S. construita la sol:14 mp; S. construita desfasurata:14 mp;

Lungime Segmente

1) Valorile lungimilor segmentelor sunt obţinute din proiecţie în plan.

Punct început	X / Y	Punct sfârşit	X / Y	Lungime segment (** (m)
1	434.985,869 353.945,755	2	434.987,984 353.943,838	2.854

Document care conține date cu caracter personal, protejat de prevederile Regulamentului (UE) nr. 679/2016 și Legii 190/2018

Punct început	X / Y	Punct sfârşit	X / Y	Lungime segment (** (m)
2	434.987,984 353.943,838	3	434.990,95 353.940,738	4.29
3	434.990,95 353.940,738	4	434.997,433 353.934,44	9.038
4	434.997,433 353.934,44	5	435.004,668 353.927,313	10.156
5	435.004,668 353.927,313	6	435.007,951 353.924,253	4.488
6	435.007,951 353.924,253	7	435.014,996 353.931,487	10.098
7	435.014,996 353.931,487	8	435.016,429 353.932,909	2.019
8	435.016,429 353.932,909	9	435.015,257 353.934,017	1.613
9	435.015,257 353.934,017	10	435.005,541 353.943,179	13.355
10	435.005,541 353.943,179	11	434.999,146 353.949,21	8.79
11	434.999,146 353.949,21	12	434.972,848 353.969,666	33.317
12	434.972,848 353.969,666	13	434.970,441 353.966,767	3.768
13	434.970,441 353.966,767	14	434.965,613 353.961,255	7.327
14	434.965,613 353.961,255	15	434.982,764 353.948,597	21.316
15	434.982,764 353.948,597	1	434.985,869 353.945,755	4.209

** Lungimile segmentelor sunt determinate în planul de proiecţie Stereo 70 şi sunt rotunjite la 1 milimetru.
*** Distanţa dintre puncte este formată din segmente cumulate ce sunt mai mici decât valoarea 1 milimetru.

Document care conține date cu caracter personal, protejat de prevederile Regulamentului (UE) nr. 679/2016 și Legii 190/2018

DATE DESPRE IMOBILUL NR. 580

Oficiul de Cadastru şi Publicitate Imobiliară VALCEA
Biroul de Cadastru şi Publicitate Imobiliară Ramnicu Valcea

A. Partea I. Descrierea imobilului

TEREN Intravilan

Adresa: Loc. Streminoasa, Str Melodiilor, Nr. 11, Jud. Valcea

Nr. Crt	Nr cadastral Nr. topografic	Suprafaţa* (mp)	Observaţii / Referinţe
A1		610	Sector cadastral:49 Teren imprejmuit;

Construcţii

Crt	Nr cadastral Nr. topografic	Adresa	Observaţii / Referinţe
A1.1	-C1	Loc. Streminoasa, Str Melodiilor, Nr. 11, Jud. Valcea	Nr. niveluri:1; S. construita la sol:101 mp; S. construita desfasurata:101 mp;
A1.2	-C2	Loc. Streminoasa, Str Melodiilor, Nr. 11, Jud. Valcea	Nr. niveluri:1; S. construita la sol:17 mp; S. construita desfasurata:17 mp;

B. Partea II. Proprietari şi acte

Inscrieri privitoare la dreptul de proprietate şi alte drepturi reale		Referinţe
/		
Act Administrativ nr. 454/48023, din 14/03/2003 emis de CJSDPAT VALCEA (TITLU DE PROPRIETATE;);		
B1	Intabulare, drept de PROPRIETATE, dobandit prin Reconstituire, cota actuala 1/1, cota initiala 1/1	A1
	1) **DIN VICTORIA** DEFUNCT:Da	
Act Administrativ nr. 4080, din 15/07/2024 emis de PRIMARIA COMUNEI CRETENI (ADEVERINTA;);		
B2	Intabulare, drept de PROPRIETATE, dobandit prin Construire, cota actuala 1/1, cota initiala 1/1	A1.1, A1.2
	1) **DIN VICTORIA** DEFUNCT:Da	

C. Partea III. SARCINI .

Inscrieri privind dezmembramintele dreptului de proprietate, drepturi reale de garanţie şi sarcini	Referinţe
NU SUNT	

Document care conține date cu caracter personal, protejat de prevederile Regulamentului (UE) nr. 679/2016 și Legii 190/2018

Anexa Nr. 1 La Partea I

Teren

Nr cadastral	Suprafaţa (mp)*	Observaţii / Referinţe
	610	

* Suprafaţa este determinată in planul de proiecţie Stereo 70.

DETALII LINIARE IMOBIL

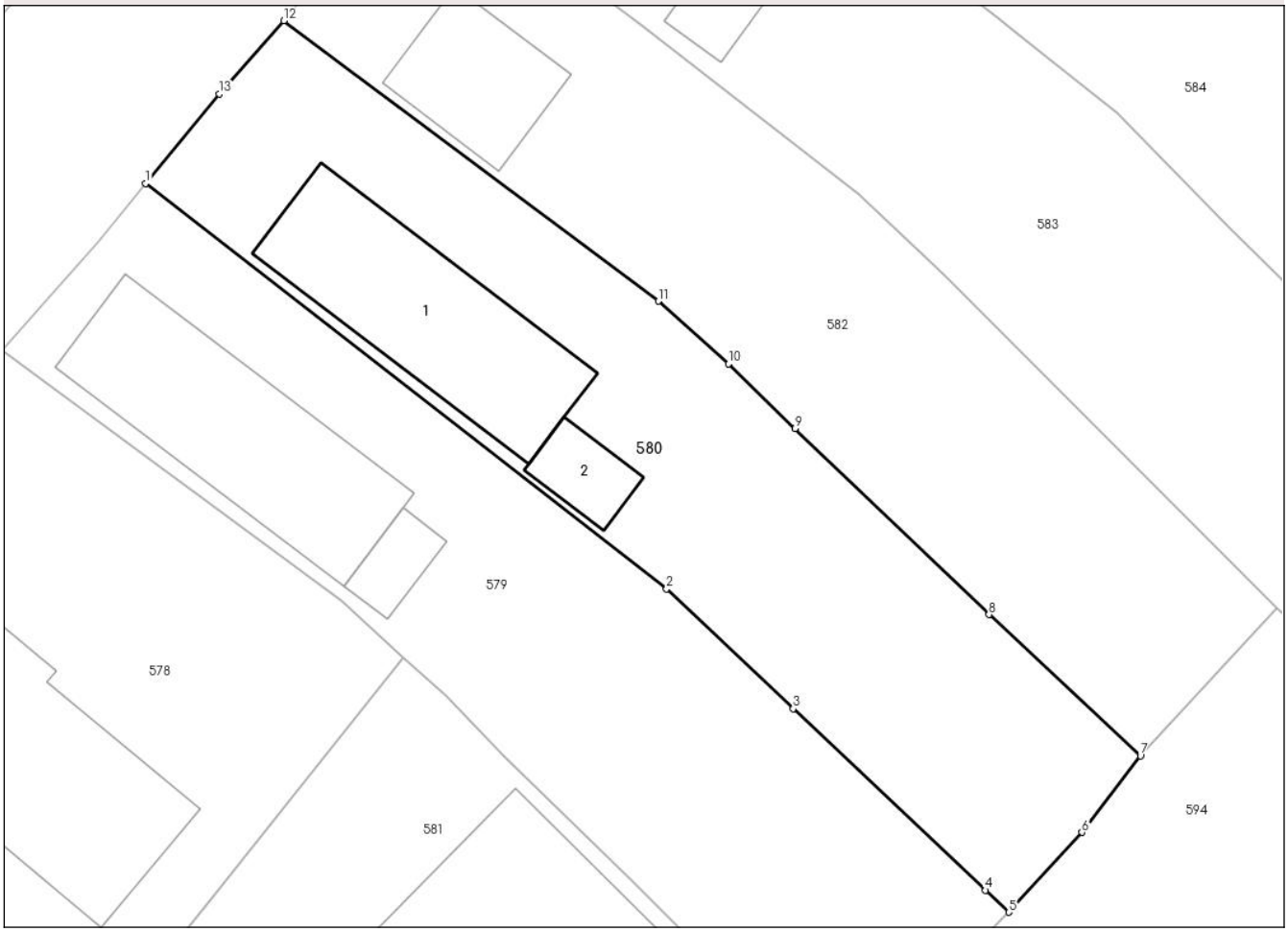

Date referitoare la teren

Crt	Categorie folosință	Intra vilan	Suprafaţa (mp)	Tarla	Parcelă	Nr. topo	Observaţii / Referinţe
1	curti constructii	DA	363	128	11	-	
2	arabil	DA	247	64	2088/7F	-	

Date referitoare la construcţii

Crt	Număr	Destinaţie construcţie	Supraf. (mp)	Situaţie juridică	Observaţii / Referinţe
A1.1	-C1	constructii de locuinte	101	Cu acte	Nr. niveluri:1; S. construita la sol:101 mp; S. construita desfasurata:101 mp;
A1.2	-C2	constructii anexa	17	Cu acte	Nr. niveluri:1; S. construita la sol:17 mp; S. construita desfasurata:17 mp;

Lungime Segmente

1) Valorile lungimilor segmentelor sunt obţinute din proiecţie în plan.

Punct început	X / Y	Punct sfârşit	X / Y	Lungime segment (** (m)
1	434.972,848 353.969,666	2	434.999,146 353.949,21	33.317
2	434.999,146 353.949,21	3	435.005,541 353.943,179	8.79

Document care conține date cu caracter personal, protejat de prevederile Regulamentului (UE) nr. 679/2016 și Legii 190/2018

Punct început	X / Y	Punct sfârşit	X / Y	Lungime segment (** (m)
3	435.005,541 353.943,179	4	435.015,257 353.934,017	13.355
4	435.015,257 353.934,017	5	435.016,429 353.932,909	1.613
5	435.016,429 353.932,909	6	435.020,123 353.936,938	5.466
6	435.020,123 353.936,938	7	435.023,076 353.940,802	4.863
7	435.023,076 353.940,802	8	435.015,433 353.947,922	10.446
8	435.015,433 353.947,922	9	435.005,634 353.957,313	13.572
9	435.005,634 353.957,313	10	435.002,28 353.960,565	4.672
10	435.002,28 353.960,565	11	434.998,729 353.963,737	4.761
11	434.998,729 353.963,737	12	434.979,822 353.977,881	23.612
12	434.979,822 353.977,881	13	434.976,57 353.974,188	4.921
13	434.976,57 353.974,188	1	434.972,848 353.969,666	5.857

** Lungimile segmentelor sunt determinate în planul de proiecţie Stereo 70 şi sunt rotunjite la 1 milimetru.
*** Distanţa dintre puncte este formată din segmente cumulate ce sunt mai mici decât valoarea 1 milimetru.

Document care conține date cu caracter personal, protejat de prevederile Regulamentului (UE) nr. 679/2016 și Legii 190/2018

DATE DESPRE IMOBILUL NR. 581

Oficiul de Cadastru şi Publicitate Imobiliară VALCEA
Biroul de Cadastru şi Publicitate Imobiliară Ramnicu Valcea

A. Partea I. Descrierea imobilului

TEREN Intravilan

Adresa: Loc. Streminoasa, Jud. Valcea

Nr. Crt	Nr cadastral Nr. topografic	Suprafaţa* (mp)	Observaţii / Referinţe
A1		981	Sector cadastral:49 Teren imprejmuit;

Construcţii

Crt	Nr cadastral Nr. topografic	Adresa	Observaţii / Referinţe
A1.1	-C1	Loc. Streminoasa, Jud. Valcea	Nr. niveluri:1; S. construita la sol:202 mp; S. construita desfasurata:202 mp;

B. Partea II. Proprietari şi acte

Inscrieri privitoare la dreptul de proprietate şi alte drepturi reale		Referinţe
/		
Act Administrativ nr. 4080, din 15/07/2024 emis de PRIMARIA COMUNEI CRETENI (ADEVERINTA;);		
B1	Inscrierea posesiei, drept de PROPRIETATE, dobandit prin Lege, cota actuala 1/1, cota initiala 1/1	A1
	1) **FRATILA ION**	
B2	Intabulare, drept de PROPRIETATE, dobandit prin Construire, cota actuala 1/1, cota initiala 1/1	A1.1
	1) **FRATILA ION**	

C. Partea III. SARCINI .

Inscrieri privind dezmembramintele dreptului de proprietate, drepturi reale de garanţie şi sarcini	Referinţe
NU SUNT	

Document care conține date cu caracter personal, protejat de prevederile Regulamentului (UE) nr. 679/2016 și Legii 190/2018

Anexa Nr. 1 La Partea I

Teren

Nr cadastral	Suprafaţa (mp)*	Observaţii / Referinţe
	981	

* Suprafaţa este determinată in planul de proiecţie Stereo 70.

DETALII LINIARE IMOBIL

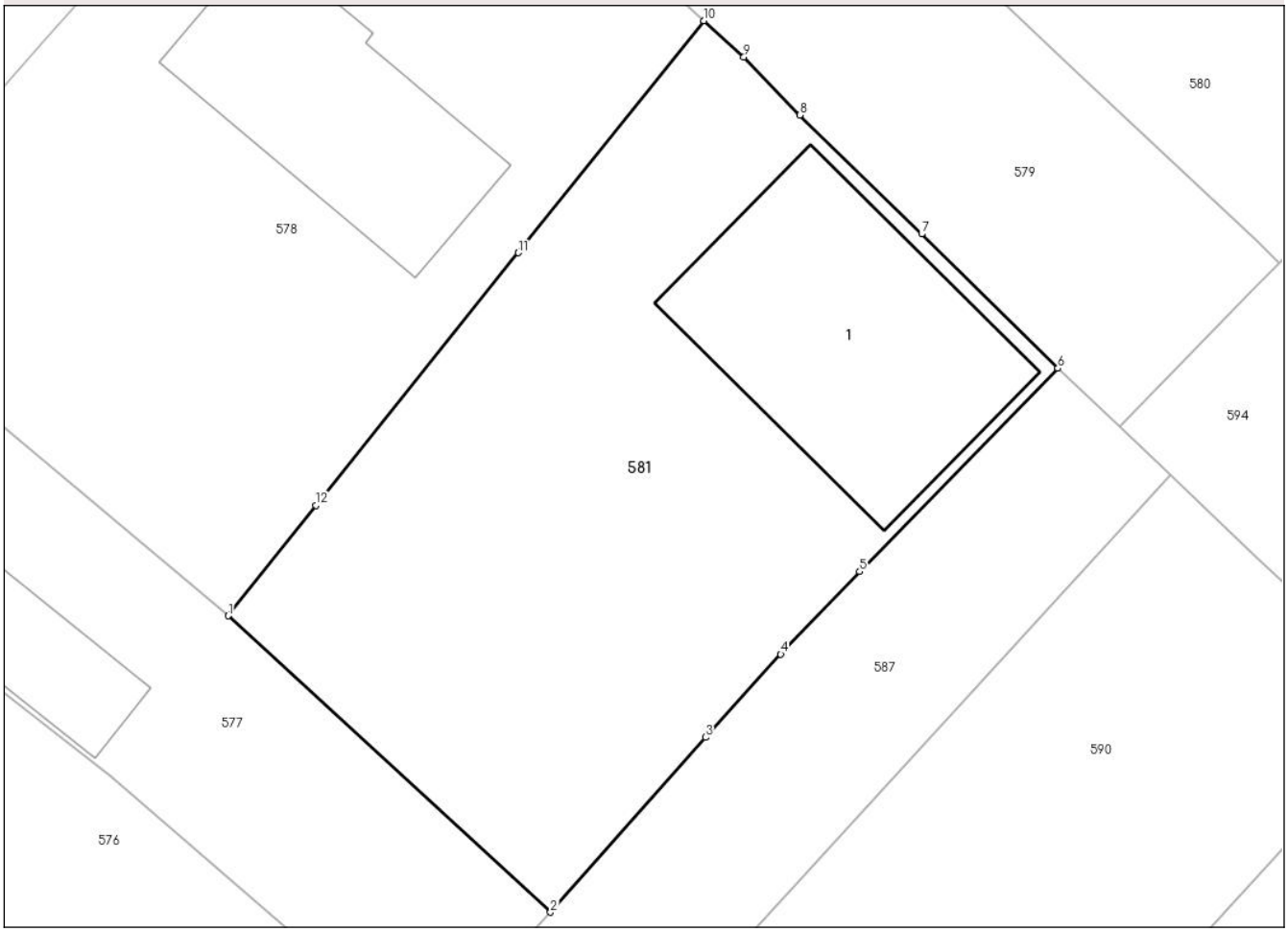

Date referitoare la teren

Crt	Categorie folosință	Intra vilan	Suprafaţa (mp)	Tarla	Parcelă	Nr. topo	Observaţii / Referinţe
1	curti constructii	DA	394	128	9	-	
2	arabil	DA	587	128	9	-	

Date referitoare la construcţii

Crt	Număr	Destinaţie construcţie	Supraf. (mp)	Situaţie juridică	Observaţii / Referinţe
A1.1	-C1	constructii industriale si edilitare	202	Cu acte	Nr. niveluri:1; S. construita la sol:202 mp; S. construita desfasurata:202 mp;

Lungime Segmente
1) Valorile lungimilor segmentelor sunt obţinute din proiecţie în plan.

Punct început	X / Y	Punct sfârşit	X / Y	Lungime segment (** (m)
1	434.960,596 353.914,173	2	434.977,716 353.898,449	23.245
2	434.977,716 353.898,449	3	434.985,941 353.907,727	12.399

Document care conține date cu caracter personal, protejat de prevederile Regulamentului (UE) nr. 679/2016 și Legii 190/2018

Punct început	X / Y	Punct sfârşit	X / Y	Lungime segment (** (m)
3	434.985,941 353.907,727	4	434.989,946 353.912,142	5.961
4	434.989,946 353.912,142	5	434.994,14 353.916,525	6.066
5	434.994,14 353.916,525	6	435.004,668 353.927,313	15.074
6	435.004,668 353.927,313	7	434.997,433 353.934,44	10.156
7	434.997,433 353.934,44	8	434.990,95 353.940,738	9.038
8	434.990,95 353.940,738	9	434.987,984 353.943,838	4.29
9	434.987,984 353.943,838	10	434.985,869 353.945,755	2.854
10	434.985,869 353.945,755	11	434.976,012 353.933,437	15.776
11	434.976,012 353.933,437	12	434.965,257 353.920,03	17.188
12	434.965,257 353.920,03	1	434.960,596 353.914,173	7.485

** Lungimile segmentelor sunt determinate în planul de proiecţie Stereo 70 şi sunt rotunjite la 1 milimetru.
*** Distanţa dintre puncte este formată din segmente cumulate ce sunt mai mici decât valoarea 1 milimetru.

Document care conține date cu caracter personal, protejat de prevederile Regulamentului (UE) nr. 679/2016 și Legii 190/2018

DATE DESPRE IMOBILUL NR. 582

Oficiul de Cadastru şi Publicitate Imobiliară VALCEA
Biroul de Cadastru şi Publicitate Imobiliară Ramnicu Valcea

A. Partea I. Descrierea imobilului

TEREN Intravilan

Adresa: Loc. Streminoasa, Str Melodiilor, Nr. 9, Jud. Valcea

Nr. Crt	Nr cadastral Nr. topografic	Suprafaţa* (mp)	Observaţii / Referinţe
A1		608	Sector cadastral:49 Teren imprejmuit;

Construcţii

Crt	Nr cadastral Nr. topografic	Adresa	Observaţii / Referinţe
A1.1	-C1	Loc. Streminoasa, Str Melodiilor, Nr. 9, Jud. Valcea	Nr. niveluri:1; S. construita la sol:45 mp; S. construita desfasurata:45 mp;

B. Partea II. Proprietari şi acte

Inscrieri privitoare la dreptul de proprietate şi alte drepturi reale		Referinţe
/		
Act Administrativ nr. 671/50913, din 27/12/2002 emis de CJSDPAT VALCEA (TITLU DE PROPRIETATE;);		
B1	Intabulare, drept de PROPRIETATE, dobandit prin Reconstituire, cota actuala 1/1, cota initiala 1/1	A1
	1) **RĂDUCU LEONTIN**, LIPSA CNP;	
Act Administrativ nr. 4080, din 15/07/2024 emis de PRIMARIA COMUNEI CRETENI (ADEVERINTA;);		
B2	Intabulare, drept de PROPRIETATE, dobandit prin Construire, cota actuala 1/1, cota initiala 1/1	A1.1
	1) **RĂDUCU LEONTIN**, LIPSA CNP;	

C. Partea III. SARCINI .

Inscrieri privind dezmembramintele dreptului de proprietate, drepturi reale de garanţie şi sarcini	Referinţe
NU SUNT	

Document care conține date cu caracter personal, protejat de prevederile Regulamentului (UE) nr. 679/2016 și Legii 190/2018

Anexa Nr. 1 La Partea I

Teren

Nr cadastral	Suprafaţa (mp)*	Observaţii / Referinţe
	608	

* Suprafaţa este determinată in planul de proiecţie Stereo 70.

DETALII LINIARE IMOBIL

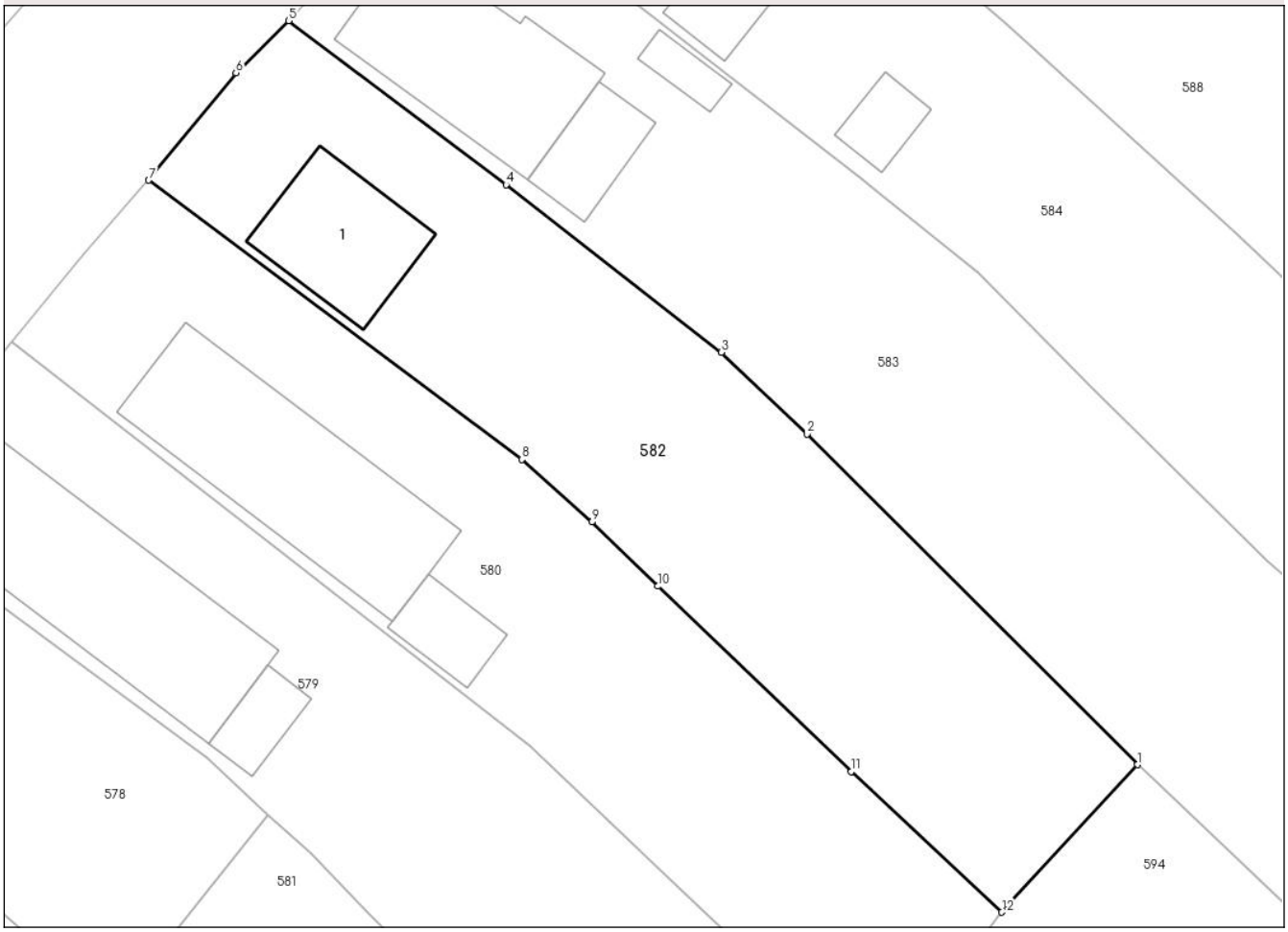

Date referitoare la teren

Crt	Categorie folosință	Intra vilan	Suprafaţa (mp)	Tarla	Parcelă	Nr. topo	Observaţii / Referinţe
1	curti constructii	DA	299	128	12	-	
2	arabil	DA	309	64	2088/7C	-	

Date referitoare la construcţii

Crt	Număr	Destinaţie construcţie	Supraf. (mp)	Situaţie juridică	Observaţii / Referinţe
A1.1	-C1	constructii de locuinte	45	Cu acte	Nr. niveluri:1; S. construita la sol:45 mp; S. construita desfasurata:45 mp;

Lungime Segmente
1) Valorile lungimilor segmentelor sunt obţinute din proiecţie în plan.

Punct început	X / Y	Punct sfârşit	X / Y	Lungime segment (** (m)
1	435.029,946 353.948,28	2	435.013,211 353.965,021	23.671
2	435.013,211 353.965,021	3	435.008,841 353.969,157	6.017
3	435.008,841 353.969,157	4	434.997,933 353.977,646	13.822

Document care conține date cu caracter personal, protejat de prevederile Regulamentului (UE) nr. 679/2016 și Legii 190/2018

Punct început	X / Y	Punct sfârşit	X / Y	Lungime segment (** (m)
4	434.997,933 353.977,646	5	434.986,914 353.985,959	13.803
5	434.986,914 353.985,959	6	434.984,243 353.983,319	3.756
6	434.984,243 353.983,319	7	434.979,822 353.977,881	7.008
7	434.979,822 353.977,881	8	434.998,729 353.963,737	23.612
8	434.998,729 353.963,737	9	435.002,28 353.960,565	4.761
9	435.002,28 353.960,565	10	435.005,634 353.957,313	4.672
10	435.005,634 353.957,313	11	435.015,433 353.947,922	13.572
11	435.015,433 353.947,922	12	435.023,076 353.940,802	10.446
12	435.023,076 353.940,802	1	435.029,946 353.948,28	10.155

** Lungimile segmentelor sunt determinate în planul de proiecţie Stereo 70 şi sunt rotunjite la 1 milimetru.
*** Distanţa dintre puncte este formată din segmente cumulate ce sunt mai mici decât valoarea 1 milimetru.

Document care conține date cu caracter personal, protejat de prevederile Regulamentului (UE) nr. 679/2016 și Legii 190/2018

DATE DESPRE IMOBILUL NR. 583

Oficiul de Cadastru şi Publicitate Imobiliară VALCEA
Biroul de Cadastru şi Publicitate Imobiliară Ramnicu Valcea

A. Partea I. Descrierea imobilului

Nr. CF vechi:65
Nr. cadastral vechi:58

TEREN Necunoscut

Adresa: Loc. Streminoasa, Str Melodiilor, Nr. 7, Jud. Valcea, PCT. VATRA SAT si ACASA

Nr. Crt	Nr cadastral Nr. topografic	Suprafaţa* (mp)	Observaţii / Referinţe
A1	35168	1.052	Sector cadastral:49 Teren imprejmuit;

Construcţii

Crt	Nr cadastral Nr. topografic	Adresa	Observaţii / Referinţe
A1.3	35168-C3	Loc. Streminoasa, Str Melodiilor, Nr. 7, Jud. Valcea, PCT. VATRA SAT si ACASA	Nr. niveluri:1; S. construita la sol:8 mp; S. construita desfasurata:8 mp; Fanar in sc de 7,84 m.p.
A1.4	35168-C4	Loc. Streminoasa, Str Melodiilor, Nr. 7, Jud. Valcea, PCT. VATRA SAT si ACASA	Nr. niveluri:1; S. construita la sol:77 mp; S. construita desfasurata:77 mp;
A1.5	35168-C5	Loc. Streminoasa, Str Melodiilor, Nr. 7, Jud. Valcea, PCT. VATRA SAT si ACASA	Nr. niveluri:1; S. construita la sol:22 mp; S. construita desfasurata:22 mp;

B. Partea II. Proprietari şi acte

Inscrieri privitoare la dreptul de proprietate şi alte drepturi reale		Referinţe
27983 / 11/10/2006		
Act Notarial nr. 2053, din 06/10/2006 emis de BNP PIRVU IOANA (CONTRACT DE INTRETINERE;);		
B1	Intabulare, drept de PROPRIETATE, dobandit prin Conventie, cota actuala 1/1, cota initiala 1/1	A1, A1.3
	1) **UNGUREANU GHEORGHE-SORIN** 2) **UNGUREANU MARIANA**	
	OBSERVATII: (provenita din conversia CF 65)	
/		
Act Administrativ nr. 4080, din 15/07/2024 emis de PRIMARIA COMUNEI CRETENI (ADEVERINTA;);		
B2	Intabulare, drept de PROPRIETATE, dobandit prin Construire, cota actuala 1/1, cota initiala 1/1	A1.4, A1.5
	1) **UNGUREANU GHEORGHE-SORIN** 2) **UNGUREANU MARIANA**	

C. Partea III. SARCINI .

Inscrieri privind dezmembramintele dreptului de proprietate, drepturi reale de garanţie şi sarcini	Referinţe
NU SUNT	

Document care conține date cu caracter personal, protejat de prevederile Regulamentului (UE) nr. 679/2016 și Legii 190/2018

Anexa Nr. 1 La Partea I

Teren

Nr cadastral	Suprafaţa (mp)*	Observaţii / Referinţe
35168	1.052	

* Suprafaţa este determinată in planul de proiecţie Stereo 70.

DETALII LINIARE IMOBIL

Date referitoare la teren

Crt	Categorie folosință	Intra vilan	Suprafaţa (mp)	Tarla	Parcelă	Nr. topo	Observaţii / Referinţe
1	curti constructii	DA	310	128	13	-	
2	vie	DA	343	64	2008	-	
3	vie	NU	399	64	2008	-	

Date referitoare la construcţii

Crt	Număr	Destinaţie construcţie	Supraf. (mp)	Situaţie juridică	Observaţii / Referinţe
A1.3	35168-C3	constructii anexa	8	Cu acte	Nr. niveluri:1; S. construita la sol:8 mp; S. construita desfasurata:8 mp; Fanar in sc de 7,84 m.p.
A1.4	35168-C4	constructii de locuinte	77	Cu acte	Nr. niveluri:1; S. construita la sol:77 mp; S. construita desfasurata:77 mp;
A1.5	35168-C5	constructii anexa	22	Cu acte	Nr. niveluri:1; S. construita la sol:22 mp; S. construita desfasurata:22 mp;

Document care conține date cu caracter personal, protejat de prevederile Regulamentului (UE) nr. 679/2016 și Legii 190/2018

Lungime Segmente
1) Valorile lungimilor segmentelor sunt obţinute din proiecţie în plan.

Punct început	X / Y	Punct sfârşit	X / Y	Lungime segment (** (m)
1	434.994,697 353.994,486	2	434.993,927 353.993,6	1.174
3	434.990,645 353.990,039	4	434.986,914 353.985,959	5.529
5	434.997,933 353.977,646	6	435.008,841 353.969,157	13.822
7	435.013,211 353.965,021	8	435.029,946 353.948,28	23.671
9	435.041,503 353.937,362	10	435.049,895 353.930,04	11.137
11	435.055,374 353.924,951	12	435.062,103 353.932,933	10.44
13	435.056,153 353.939,209	14	435.055,41 353.939,88	1.001
15	435.049,199 353.945,491	16	435.044,695 353.950,334	6.614
17	435.038,816 353.956,588	18	435.036,505 353.958,579	3.05
19	435.027,527 353.967,476	20	435.021,887 353.973,19	8.029
21	435.016,615 353.977,434	22	435.015,93 353.977,986	0.88
23	435.000,867 353.989,721	1	434.994,697 353.994,486	7.796

Punct început	X / Y	Punct sfârşit	X / Y	Lungime segment (** (m)
2	434.993,927 353.993,6	3	434.990,645 353.990,039	4.843
4	434.986,914 353.985,959	5	434.997,933 353.977,646	13.803
6	435.008,841 353.969,157	7	435.013,211 353.965,021	6.017
8	435.029,946 353.948,28	9	435.041,503 353.937,362	15.899
10	435.049,895 353.930,04	11	435.055,374 353.924,951	7.478
12	435.062,103 353.932,933	13	435.056,153 353.939,209	8.648
14	435.055,41 353.939,88	15	435.049,199 353.945,491	8.37
16	435.044,695 353.950,334	17	435.038,816 353.956,588	8.583
18	435.036,505 353.958,579	19	435.027,527 353.967,476	12.64
20	435.021,887 353.973,19	21	435.016,615 353.977,434	6.768
22	435.015,93 353.977,986	23	435.000,867 353.989,721	19.095

** Lungimile segmentelor sunt determinate în planul de proiecţie Stereo 70 şi sunt rotunjite la 1 milimetru.
*** Distanţa dintre puncte este formată din segmente cumulate ce sunt mai mici decât valoarea 1 milimetru.

Document care conține date cu caracter personal, protejat de prevederile Regulamentului (UE) nr. 679/2016 și Legii 190/2018

DATE DESPRE IMOBILUL NR. 584

Oficiul de Cadastru şi Publicitate Imobiliară VALCEA
Biroul de Cadastru şi Publicitate Imobiliară Ramnicu Valcea

A. Partea I. Descrierea imobilului

TEREN Intravilan

Adresa: Loc. Streminoasa, Str Melodiilor, Nr. 5, Jud. Valcea

Nr. Crt	Nr cadastral Nr. topografic	Suprafaţa* (mp)	Observaţii / Referinţe
A1		Din acte: 627 Masurata: 633	Sector cadastral:49 Teren imprejmuit;

Construcţii

Crt	Nr cadastral Nr. topografic	Adresa	Observaţii / Referinţe
A1.1	-C1	Loc. Streminoasa, Str Melodiilor, Nr. 5, Jud. Valcea	Nr. niveluri:2; S. construita la sol:63 mp; S. construita desfasurata:126 mp; P+E
A1.2	-C2	Loc. Streminoasa, Str Melodiilor, Nr. 5, Jud. Valcea	Nr. niveluri:1; S. construita la sol:25 mp; S. construita desfasurata:25 mp;
A1.3	-C3	Loc. Streminoasa, Str Melodiilor, Nr. 5, Jud. Valcea	Nr. niveluri:1; S. construita la sol:12 mp; S. construita desfasurata:12 mp;

B. Partea II. Proprietari şi acte

Inscrieri privitoare la dreptul de proprietate şi alte drepturi reale		Referinţe
/		
Act Administrativ nr. 1061, din 22/02/2005 emis de CJSDPAT VALCEA (TITLU DE PROPRIETATE;);		
B1	Intabulare, drept de PROPRIETATE, dobandit prin Reconstituire, cota actuala 1/1, cota initiala 1/1	A1
	1) **GANTA SABIN**	
Act Administrativ nr. 4080, din 15/07/2024 emis de PRIMARIA COMUNEI CRETENI (ADEVERINTA;);		
B2	Intabulare, drept de PROPRIETATE, dobandit prin Construire, cota actuala 1/1, cota initiala 1/1	A1.2, A1.3
	1) **GANTA SABIN**	
Act Administrativ nr. 99, din 26/01/1977 emis de CONSILIUL POPULAR AL COMUNEI CRETENI (AUTORIZATIE DE CONSTRUCTIE;);		
B3	Intabulare, drept de PROPRIETATE, dobandit prin Construire, cota actuala 1/1, cota initiala 1/1	A1.1
	1) **GANTA SABIN**	

C. Partea III. SARCINI .

Inscrieri privind dezmembramintele dreptului de proprietate, drepturi reale de garanţie şi sarcini	Referinţe
NU SUNT	

Document care conține date cu caracter personal, protejat de prevederile Regulamentului (UE) nr. 679/2016 și Legii 190/2018

Anexa Nr. 1 La Partea I

Teren

Nr cadastral	Suprafaţa (mp)*	Observaţii / Referinţe
	Din acte: 627 Masurata: 633	

* Suprafaţa este determinată in planul de proiecţie Stereo 70.

DETALII LINIARE IMOBIL

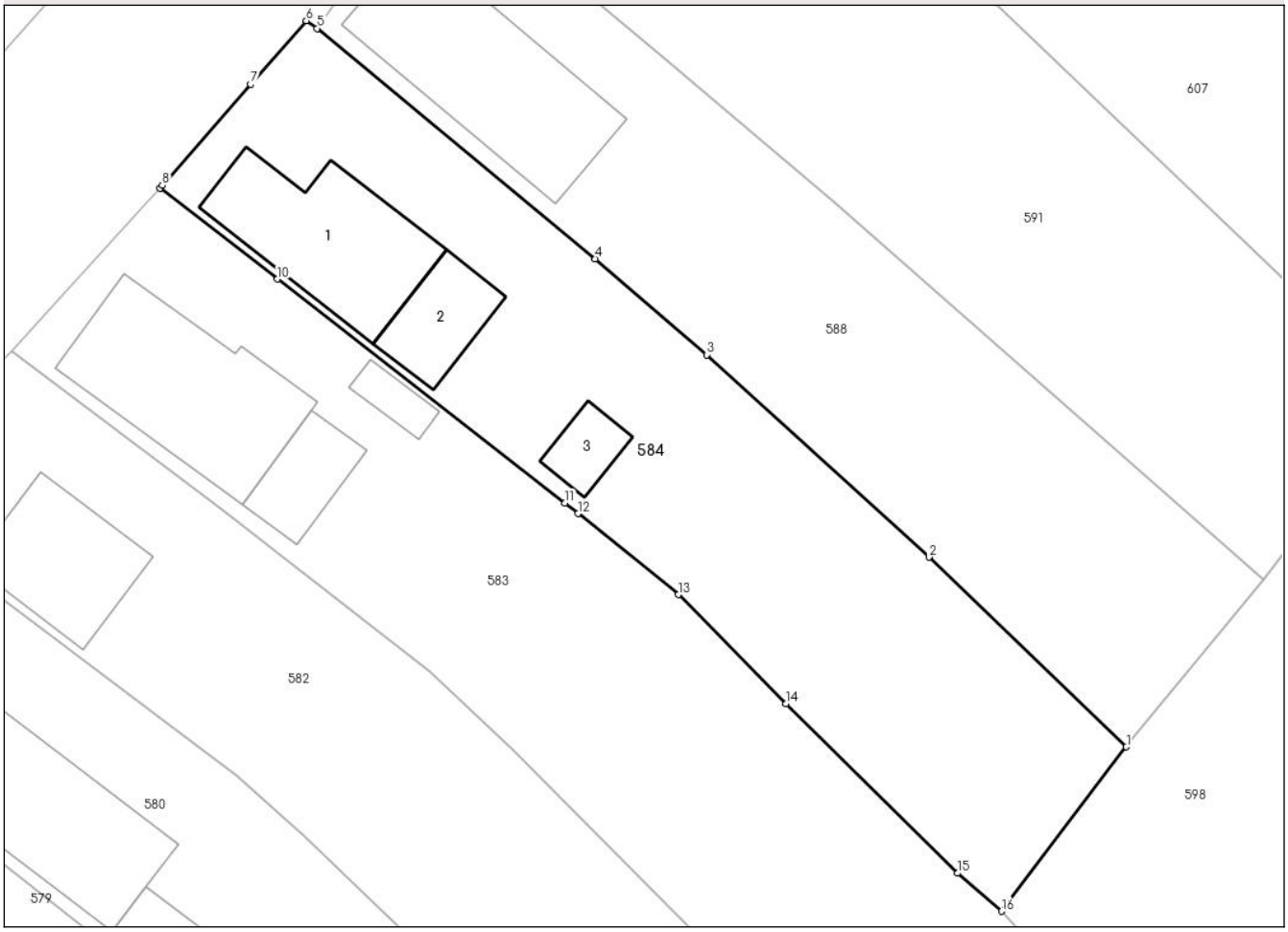

Date referitoare la teren

Crt	Categorie folosinţă	Intra vilan	Suprafaţa (mp)	Tarla	Parcelă	Nr. topo	Observaţii / Referinţe
1	curti constructii	DA	310	128	14	-	
2	faneata	DA	160	64	2088/7B	-	
3	arabil	DA	163	64	2088/7B	-	

Date referitoare la construcţii

Crt	Număr	Destinaţie construcţie	Supraf. (mp)	Situaţie juridică	Observaţii / Referinţe
A1.1	-C1	constructii de locuinte	63	Cu acte	Nr. niveluri:2; S. construita la sol:63 mp; S. construita desfasurata:126 mp; P+E
A1.2	-C2	constructii anexa	25	Cu acte	Nr. niveluri:1; S. construita la sol:25 mp; S. construita desfasurata:25 mp;
A1.3	-C3	constructii anexa	12	Cu acte	Nr. niveluri:1; S. construita la sol:12 mp; S. construita desfasurata:12 mp;

Lungime Segmente

1) Valorile lungimilor segmentelor sunt obţinute din proiecţie în plan.

Punct început	X / Y	Punct sfârşit	X / Y	Lungime segment (** (m)

Document care conține date cu caracter personal, protejat de prevederile Regulamentului (UE) nr. 679/2016 și Legii 190/2018

Punct început	X / Y	Punct sfârşit	X / Y	Lungime segment (** (m)
1	435.045,363 353.965,202	2	435.035,026 353.975,152	14.348
2	435.035,026 353.975,152	3	435.023,357 353.985,756	15.767
3	435.023,357 353.985,756	4	435.017,526 353.990,787	7.701
4	435.017,526 353.990,787	5	435.002,945 354.002,866	18.934
5	435.002,945 354.002,866	6	435.002,369 354.003,272	0.705
6	435.002,369 354.003,272	7	434.999,446 353.999,944	4.429
7	434.999,446 353.999,944	8	434.994,827 353.994,635	7.037
8	434.994,827 353.994,635	9	434.994,697 353.994,486	0.198
9	434.994,697 353.994,486	10	435.000,867 353.989,721	7.796
10	435.000,867 353.989,721	11	435.015,93 353.977,986	19.095
11	435.015,93 353.977,986	12	435.016,615 353.977,434	0.88
12	435.016,615 353.977,434	13	435.021,887 353.973,19	6.768
13	435.021,887 353.973,19	14	435.027,527 353.967,476	8.029
14	435.027,527 353.967,476	15	435.036,505 353.958,579	12.64
15	435.036,505 353.958,579	16	435.038,816 353.956,588	3.05
16	435.038,816 353.956,588	1	435.045,363 353.965,202	10.82

** Lungimile segmentelor sunt determinate în planul de proiecţie Stereo 70 şi sunt rotunjite la 1 milimetru.
*** Distanţa dintre puncte este formată din segmente cumulate ce sunt mai mici decât valoarea 1 milimetru.

Document care conține date cu caracter personal, protejat de prevederile Regulamentului (UE) nr. 679/2016 și Legii 190/2018

DATE DESPRE IMOBILUL NR. 585

Oficiul de Cadastru şi Publicitate Imobiliară VALCEA
Biroul de Cadastru şi Publicitate Imobiliară Ramnicu Valcea

A. Partea I. Descrierea imobilului

TEREN Necunoscut

Adresa: Loc. Streminoasa, Jud. Valcea

Nr. Crt	Nr cadastral Nr. topografic	Suprafaţa* (mp)	Observaţii / Referinţe
A1		Din acte: 2.160 Masurata: 1.038	Sector cadastral:49 Teren neimprejmuit;

B. Partea II. Proprietari şi acte

Inscrieri privitoare la dreptul de proprietate şi alte drepturi reale		Referinţe
/		
Act Administrativ nr. 319/43022, din 24/08/1999 emis de CJSDPAT VALCEA (TITLU DE PROPRIETATE;);		
B1	Intabulare, drept de PROPRIETATE, dobandit prin Reconstituire, cota actuala 1/1, cota initiala 1/1	A1
	1) **POPESCU I. VICTOR**, LIPSA CNP;	

C. Partea III. SARCINI .

Inscrieri privind dezmembramintele dreptului de proprietate, drepturi reale de garanţie şi sarcini	Referinţe
NU SUNT	

Document care conține date cu caracter personal, protejat de prevederile Regulamentului (UE) nr. 679/2016 și Legii 190/2018

Anexa Nr. 1 La Partea I

Teren

Nr cadastral	Suprafaţa (mp)*	Observaţii / Referinţe
	Din acte: 2.160 Masurata: 1.038	

* Suprafaţa este determinată in planul de proiecţie Stereo 70.

DETALII LINIARE IMOBIL

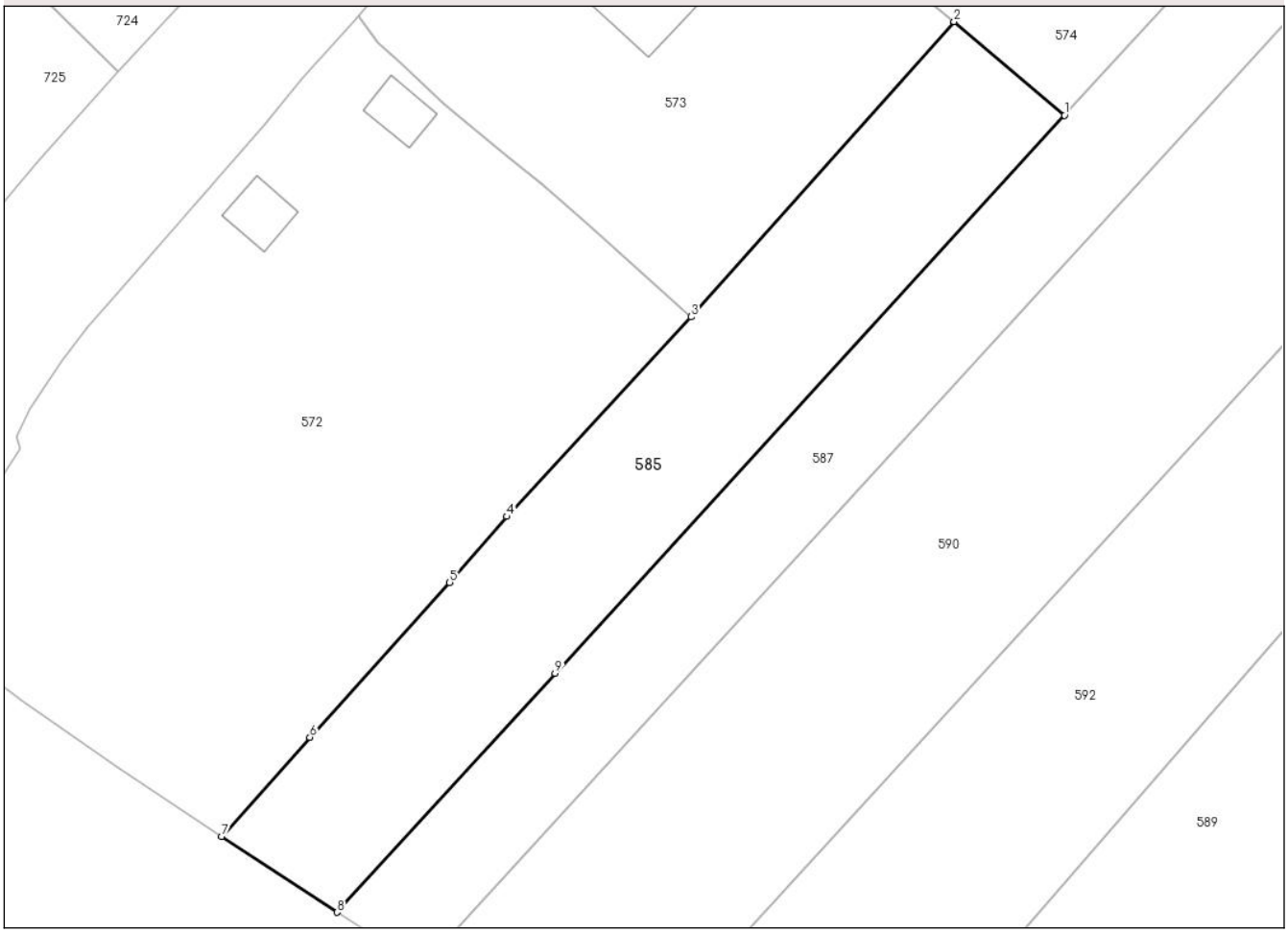

Date referitoare la teren

Crt	Categorie folosință	Intra vilan	Suprafaţa (mp)	Tarla	Parcelă	Nr. topo	Observaţii / Referinţe
1	arabil	DA	726	64	2088/1	-	
2	arabil	NU	312	64	2088/1	-	

Lungime Segmente
1) Valorile lungimilor segmentelor sunt obţinute din proiecţie în plan.

Punct început	X / Y	Punct sfârşit	X / Y	Lungime segment (** (m)
1	434.948,63 353.866,094	2	434.939,516 353.873,822	11.949
2	434.939,516 353.873,822	3	434.917,835 353.849,496	32.586
3	434.917,835 353.849,496	4	434.902,644 353.833,039	22.396
4	434.902,644 353.833,039	5	434.897,933 353.827,601	7.195

Document care conține date cu caracter personal, protejat de prevederile Regulamentului (UE) nr. 679/2016 și Legii 190/2018

Punct început	X / Y	Punct sfârşit	X / Y	Lungime segment (** (m)
5	434.897,933 353.827,601	6	434.886,423 353.814,835	17.189
6	434.886,423 353.814,835	7	434.879,138 353.806,68	10.935
7	434.879,138 353.806,68	8	434.888,649 353.800,419	11.387
8	434.888,649 353.800,419	9	434.906,634 353.820,111	26.669
9	434.906,634 353.820,111	1	434.948,63 353.866,094	62.274

** Lungimile segmentelor sunt determinate în planul de proiecţie Stereo 70 şi sunt rotunjite la 1 milimetru.
*** Distanţa dintre puncte este formată din segmente cumulate ce sunt mai mici decât valoarea 1 milimetru.

Document care conține date cu caracter personal, protejat de prevederile Regulamentului (UE) nr. 679/2016 și Legii 190/2018

DATE DESPRE IMOBILUL NR. 586

Oficiul de Cadastru şi Publicitate Imobiliară VALCEA
Biroul de Cadastru şi Publicitate Imobiliară Ramnicu Valcea

A. Partea I. Descrierea imobilului

TEREN Extravilan

Adresa: Jud. Valcea

Nr. Crt	Nr cadastral Nr. topografic	Suprafaţa* (mp)	Observaţii / Referinţe
A1		8.112	Sector cadastral:49 Teren neimprejmuit;

B. Partea II. Proprietari şi acte

Inscrieri privitoare la dreptul de proprietate şi alte drepturi reale		Referinţe
/		
Act Normativ nr. 7, din 13/03/1996 emis de PARLAMENTUL ROMÂNIEI (LEGE; ,art.13);		
B1	Inscrierea posesiei, drept de PROPRIETATE, dobandit prin Lege, cota actuala 1/1, cota initiala 1/1	A1
	1) **NEIDENTIFICAT NEIDENTIFICAT**	
B2	Se notează mențiunea proprietar neidentificat, rezerva comisiei locale de fond funciar.	A1

C. Partea III. SARCINI .

Inscrieri privind dezmembramintele dreptului de proprietate, drepturi reale de garanţie şi sarcini	Referinţe
NU SUNT	

Anexa Nr. 1 La Partea I

Teren

Nr cadastral	Suprafaţa (mp)*	Observaţii / Referinţe
	8.112	

* Suprafaţa este determinată in planul de proiecţie Stereo 70.

DETALII LINIARE IMOBIL

Date referitoare la teren

Crt	Categorie folosință	Intra vilan	Suprafaţa (mp)	Tarla	Parcelă	Nr. topo	Observaţii / Referinţe
1	faneata	NU	8.112	64	2088/4	-	

Lungime Segmente

1) Valorile lungimilor segmentelor sunt obţinute din proiecţie în plan.

Punct început	X / Y	Punct sfârşit	X / Y	Lungime segment
1	434.941,358 353.767,614	2	434.945,566 353.764,825	5.048
4	434.961,827 353.777,179	5	434.973,237 353.790,547	17.575
7	434.995,706 353.822,097	8	435.007,725 353.835,866	18.277
10	435.026,226 353.845,666	11	435.035,889 353.846,524	9.701
13	435.056,401 353.841,872	14	435.064,15 353.837,083	9.109
16	435.090,273 353.809,794	17	435.095,569 353.808,371	5.484

Punct început	X / Y	Punct sfârşit	X / Y	Lungime segment
2	434.945,566 353.764,825	3	434.950,695 353.768,027	6.046
5	434.973,237 353.790,547	6	434.983,191 353.804,471	17.116
8	435.007,725 353.835,866	9	435.019,528 353.844,352	14.537
11	435.035,889 353.846,524	12	435.047,861 353.845,33	12.031
14	435.064,15 353.837,083	15	435.086,715 353.812,955	33.035
17	435.095,569 353.808,371	18	435.105,346 353.807,654	9.803

Punct început	X / Y	Punct sfârşit	X / Y	Lungime segment
3	434.950,695 353.768,027	4	434.961,827 353.777,179	14.411
6	434.983,191 353.804,471	7	434.995,706 353.822,097	21.617
9	435.019,528 353.844,352	10	435.026,226 353.845,666	6.826
12	435.047,861 353.845,33	13	435.056,401 353.841,872	9.214
15	435.086,715 353.812,955	16	435.090,273 353.809,794	4.759
18	435.105,346 353.807,654	19	435.115,782 353.809,733	10.641

Document care conține date cu caracter personal, protejat de prevederile Regulamentului (UE) nr. 679/2016 și Legii 190/2018

Punct început	X / Y	Punct sfârşit	X / Y	Lungime segment
19	435.115,782 353.809,733	20	435.126,916 353.815,181	12.395
22	435.148,403 353.829,466	23	435.158,783 353.835,159	11.839
25	435.173,323 353.838,214	26	435.190,505 353.837,228	17.21
28	435.212,558 353.837,828	29	435.213,544 353.838,178	1.046
31	435.226,38 353.848,263	32	435.231,968 353.852,191	6.83
34	435.240,378 353.856,643	35	435.245,481 353.858,037	5.29
37	435.249,338 353.859,07	38	435.255,742 353.864,752	8.561
40	435.279,41 353.879,834	41	435.290,503 353.889,892	14.974
43	435.303,732 353.894,163	44	435.308,697 353.893,973	4.969
46	435.327,634 353.898,921	47	435.337,98 353.903,014	11.126
49	435.346,745 353.909,812	50	435.351,675 353.914,918	7.098
52	435.358,72 353.923,839	53	435.361,958 353.928,466	5.647
55	435.364,434 353.934,516	56	435.364,12 353.936,833	2.338
58	435.361,532 353.945,194	59	435.215,071 353.860,604	169.134
61	435.185,675 353.889,437	62	435.173,926 353.878,041	16.368
64	435.114,851 353.821,921	65	435.105,001 353.819,404	10.167
67	435.081,247 353.828,497	68	435.063,661 353.843,507	23.121
70	435.024,578 353.860,273	71	435.022,93 353.861,629	2.134

Punct început	X / Y	Punct sfârşit	X / Y	Lungime segment
20	435.126,916 353.815,181	21	435.135,898 353.819,964	10.176
23	435.158,783 353.835,159	24	435.164,151 353.837,237	5.756
26	435.190,505 353.837,228	27	435.211,368 353.837,668	20.868
29	435.213,544 353.838,178	30	435.221,939 353.845,141	10.907
32	435.231,968 353.852,191	33	435.236,89 353.854,797	5.569
35	435.245,481 353.858,037	36	435.248,161 353.858,501	2.72
38	435.255,742 353.864,752	39	435.267,752 353.872,582	14.337
41	435.290,503 353.889,892	42	435.297,456 353.893,499	7.833
44	435.308,697 353.893,973	45	435.314,651 353.894,717	6.0
47	435.337,98 353.903,014	48	435.340,496 353.904,305	2.828
50	435.351,675 353.914,918	51	435.354,11 353.918,753	4.543
53	435.361,958 353.928,466	54	435.363,733 353.932,0	3.955
56	435.364,12 353.936,833	57	435.363,094 353.941,796	5.068
59	435.215,071 353.860,604	60	435.199,998 353.875,469	21.17
62	435.173,926 353.878,041	63	435.122,839 353.828,159	71.401
65	435.105,001 353.819,404	66	435.093,035 353.821,176	12.096
68	435.063,661 353.843,507	69	435.032,346 353.870,696	41.471
71	435.022,93 353.861,629	72	435.003,643 353.839,36	29.46

Punct început	X / Y	Punct sfârşit	X / Y	Lungime segment
21	435.135,898 353.819,964	22	435.148,403 353.829,466	15.706
24	435.164,151 353.837,237	25	435.173,323 353.838,214	9.224
27	435.211,368 353.837,668	28	435.212,558 353.837,828	1.201
30	435.221,939 353.845,141	31	435.226,38 353.848,263	5.429
33	435.236,89 353.854,797	34	435.240,378 353.856,643	3.946
36	435.248,161 353.858,501	37	435.249,338 353.859,07	1.307
39	435.267,752 353.872,582	40	435.279,41 353.879,834	13.73
42	435.297,456 353.893,499	43	435.303,732 353.894,163	6.311
45	435.314,651 353.894,717	46	435.327,634 353.898,921	13.647
48	435.340,496 353.904,305	49	435.346,745 353.909,812	8.329
51	435.354,11 353.918,753	52	435.358,72 353.923,839	6.864
54	435.363,733 353.932,0	55	435.364,434 353.934,516	2.612
57	435.363,094 353.941,796	58	435.361,532 353.945,194	3.74
60	435.199,998 353.875,469	61	435.185,675 353.889,437	20.006
63	435.122,839 353.828,159	64	435.114,851 353.821,921	10.135
66	435.093,035 353.821,176	67	435.081,247 353.828,497	13.876
69	435.032,346 353.870,696	70	435.024,578 353.860,273	12.999
72	435.003,643 353.839,36	1	434.941,358 353.767,614	95.01

**** Lungimile segmentelor sunt determinate în planul de proiecţie Stereo 70 şi sunt rotunjite la 1 milimetru.**
***** Distanţa dintre puncte este formată din segmente cumulate ce sunt mai mici decât valoarea 1 milimetru.**

Document care conține date cu caracter personal, protejat de prevederile Regulamentului (UE) nr. 679/2016 și Legii 190/2018

DATE DESPRE IMOBILUL NR. 587

Oficiul de Cadastru şi Publicitate Imobiliară VALCEA
Biroul de Cadastru şi Publicitate Imobiliară Ramnicu Valcea

A. Partea I. Descrierea imobilului

TEREN Necunoscut

Adresa: Loc. Streminoasa, Jud. Valcea

Nr. Crt	Nr cadastral Nr. topografic	Suprafaţa* (mp)	Observaţii / Referinţe
A1		1.432	Sector cadastral:49 Teren neimprejmuit;

B. Partea II. Proprietari şi acte

Inscrieri privitoare la dreptul de proprietate şi alte drepturi reale		Referinţe
/		
Act Normativ nr. 7, din 13/03/1996 emis de PARLAMENTUL ROMÂNIEI (LEGE; ,art.13);		
B1	Inscrierea posesiei, drept de PROPRIETATE, dobandit prin Lege, cota actuala 1/1, cota initiala 1/1	A1
	1) **NEIDENTIFICAT NEIDENTIFICAT**	
B2	Se notează mențiunea de proprietar neidentificat.	A1

C. Partea III. SARCINI .

Inscrieri privind dezmembramintele dreptului de proprietate, drepturi reale de garanţie şi sarcini	Referinţe
NU SUNT	

Document care conține date cu caracter personal, protejat de prevederile Regulamentului (UE) nr. 679/2016 și Legii 190/2018

Anexa Nr. 1 La Partea I

Teren

Nr cadastral	Suprafaţa (mp)*	Observaţii / Referinţe
	1.432	

* Suprafaţa este determinată in planul de proiecţie Stereo 70.

DETALII LINIARE IMOBIL

Date referitoare la teren

Crt	Categorie folosință	Intra vilan	Suprafaţa (mp)	Tarla	Parcelă	Nr. topo	Observaţii / Referinţe
1	arabil	DA	908	64	2088/3	-	
2	arabil	NU	524	64	2088/3	-	

Lungime Segmente
1) Valorile lungimilor segmentelor sunt obţinute din proiecţie în plan.

Punct început	X / Y	Punct sfârşit	X / Y	Lungime segment (** (m)
1	434.971,03 353.891,288	2	434.967,853 353.887,355	5.056
2	434.967,853 353.887,355	3	434.963,788 353.883,066	5.909
3	434.963,788 353.883,066	4	434.956,851 353.875,102	10.562
4	434.956,851 353.875,102	5	434.948,63 353.866,094	12.195

Document care conține date cu caracter personal, protejat de prevederile Regulamentului (UE) nr. 679/2016 și Legii 190/2018

Punct început	X / Y	Punct sfârşit	X / Y	Lungime segment (** (m)
5	434.948,63 353.866,094	6	434.906,634 353.820,111	62.274
6	434.906,634 353.820,111	7	434.888,649 353.800,419	26.669
7	434.888,649 353.800,419	8	434.895,666 353.795,954	8.317
8	434.895,666 353.795,954	9	435.010,626 353.921,684	170.364
9	435.010,626 353.921,684	10	435.007,951 353.924,253	3.709
10	435.007,951 353.924,253	11	435.004,668 353.927,313	4.488
11	435.004,668 353.927,313	12	434.994,14 353.916,525	15.074
12	434.994,14 353.916,525	13	434.989,946 353.912,142	6.066
13	434.989,946 353.912,142	14	434.985,941 353.907,727	5.961
14	434.985,941 353.907,727	15	434.977,716 353.898,449	12.399
15	434.977,716 353.898,449	1	434.971,03 353.891,288	9.797

** Lungimile segmentelor sunt determinate în planul de proiecţie Stereo 70 şi sunt rotunjite la 1 milimetru.
*** Distanţa dintre puncte este formată din segmente cumulate ce sunt mai mici decât valoarea 1 milimetru.

Document care conține date cu caracter personal, protejat de prevederile Regulamentului (UE) nr. 679/2016 și Legii 190/2018

DATE DESPRE IMOBILUL NR. 588

Oficiul de Cadastru şi Publicitate Imobiliară VALCEA
Biroul de Cadastru şi Publicitate Imobiliară Ramnicu Valcea

A. Partea I. Descrierea imobilului

TEREN Intravilan

Adresa: Loc. Streminoasa, Str Melodiilor, Nr. 3, Jud. Valcea, Punct „Vatra Satului" și „Acasă"

Nr. Crt	Nr cadastral Nr. topografic	Suprafaţa* (mp)	Observaţii / Referinţe
A1	35954	Din acte: 576 Masurata: 610	Sector cadastral:49 Teren imprejmuit;

Construcţii

Crt	Nr cadastral Nr. topografic	Adresa	Observaţii / Referinţe
A1.1	35954-C1	Loc. Streminoasa, Str Melodiilor, Nr. 3, Jud. Valcea, Punct „Vatra Satului" și „Acasă"	Nr. niveluri:1; S. construita la sol:86 mp; S. construita desfasurata:86 mp; Locuință; Regim de înălțime - Parter; construită în anul 1994

B. Partea II. Proprietari şi acte

Inscrieri privitoare la dreptul de proprietate şi alte drepturi reale		Referinţe
2549 / 12/01/2023		
Act Notarial nr. 20, din 11/01/2023 emis de BIN CHIRSANOV-CAPANU ALEXANDER-CRISTIAN (CONTRACT DE VANZARE-CUMPARARE;);		
B3	Intabulare, drept de PROPRIETATE, dobandit prin Conventie, cota actuala 1/1, cota initiala 1/1	A1
	1) **GAN ADRIAN-GHEORGHE**, necasatorit;	
	OBSERVATII: bun propriu cu titlu de cumparare	
B4	Intabulare, drept de PROPRIETATE, dobandit prin Conventie, cota actuala 1/1, cota initiala 1/1	A1.1
	1) **GAN ADRIAN-GHEORGHE**, necasatorit;	
	OBSERVATII: bun propriu cu titlu de cumparare	

C. Partea III. SARCINI .

Inscrieri privind dezmembramintele dreptului de proprietate, drepturi reale de garanţie şi sarcini	Referinţe
NU SUNT	

Document care conține date cu caracter personal, protejat de prevederile Regulamentului (UE) nr. 679/2016 și Legii 190/2018

Anexa Nr. 1 La Partea I

Teren

Nr cadastral	Suprafaţa (mp)*	Observaţii / Referinţe
35954	Din acte: 576 Masurata: 610	

* Suprafaţa este determinată in planul de proiecţie Stereo 70.

DETALII LINIARE IMOBIL

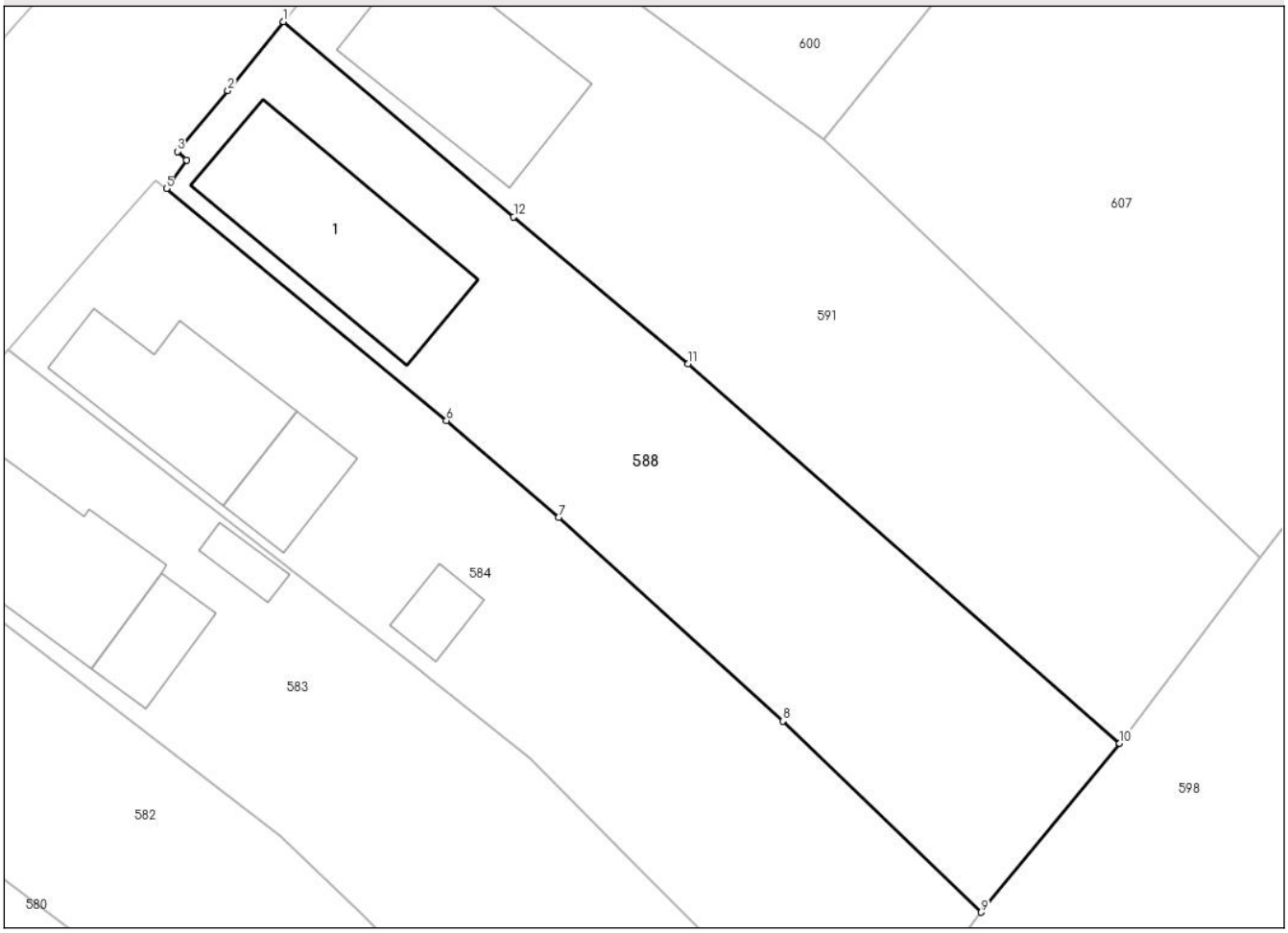

Date referitoare la teren

Crt	Categorie folosință	Intra vilan	Suprafaţa (mp)	Tarla	Parcelă	Nr. topo	Observaţii / Referinţe
1	curti constructii	DA	286	128	15	-	
2	arabil	DA	324	64	2088/7A	-	

Date referitoare la construcţii

Crt	Număr	Destinaţie construcţie	Supraf. (mp)	Situaţie juridică	Observaţii / Referinţe
A1.1	35954-C1	constructii de locuinte	86	Cu acte	Nr. niveluri:1; S. construita la sol:86 mp; S. construita desfasurata:86 mp; Locuință; Regim de înălțime - Parter; construită în anul 1994

Lungime Segmente

1) Valorile lungimilor segmentelor sunt obţinute din proiecţie în plan.

Punct început	X / Y	Punct sfârşit	X / Y	Lungime segment (** (m)
1	435.009,039 354.011,559	2	435.006,142 354.007,961	4.619
2	435.006,142 354.007,961	3	435.003,511 354.004,801	4.112

Document care conține date cu caracter personal, protejat de prevederile Regulamentului (UE) nr. 679/2016 și Legii 190/2018

Punct început	X / Y	Punct sfârşit	X / Y	Lungime segment (** (m)
3	435.003,511 354.004,801	4	435.004,0 354.004,35	0.665
4	435.004,0 354.004,35	5	435.002,945 354.002,866	1.821
5	435.002,945 354.002,866	6	435.017,526 353.990,787	18.934
6	435.017,526 353.990,787	7	435.023,357 353.985,756	7.701
7	435.023,357 353.985,756	8	435.035,026 353.975,152	15.767
8	435.035,026 353.975,152	9	435.045,363 353.965,202	14.348
9	435.045,363 353.965,202	10	435.052,575 353.973,995	11.372
10	435.052,575 353.973,995	11	435.030,101 353.993,745	29.919
11	435.030,101 353.993,745	12	435.021,023 354.001,401	11.875
12	435.021,023 354.001,401	1	435.009,039 354.011,559	15.71

** Lungimile segmentelor sunt determinate în planul de proiecţie Stereo 70 şi sunt rotunjite la 1 milimetru.
*** Distanţa dintre puncte este formată din segmente cumulate ce sunt mai mici decât valoarea 1 milimetru.

Document care conține date cu caracter personal, protejat de prevederile Regulamentului (UE) nr. 679/2016 și Legii 190/2018

DATE DESPRE IMOBILUL NR. 589

Oficiul de Cadastru şi Publicitate Imobiliară VALCEA
Biroul de Cadastru şi Publicitate Imobiliară Ramnicu Valcea

A. Partea I. Descrierea imobilului

TEREN Extravilan

Adresa: Jud. Valcea

Nr. Crt	Nr cadastral Nr. topografic	Suprafaţa* (mp)	Observaţii / Referinţe
A1		2.210	Sector cadastral:49 Teren neimprejmuit;

B. Partea II. Proprietari şi acte

Inscrieri privitoare la dreptul de proprietate şi alte drepturi reale		Referinţe
/		
Act Administrativ nr. 1076, din 31/03/2005 emis de CJSDPAT VALCEA (TITLU DE PROPRIETATE;);		
B1	Intabulare, drept de PROPRIETATE, dobandit prin Reconstituire, cota actuala 1/1, cota initiala 1/1	A1
	1) **GHIDAN V. ION**, LIPSA CNP;	

C. Partea III. SARCINI .

Inscrieri privind dezmembramintele dreptului de proprietate, drepturi reale de garanţie şi sarcini	Referinţe
NU SUNT	

Document care conține date cu caracter personal, protejat de prevederile Regulamentului (UE) nr. 679/2016 și Legii 190/2018

Anexa Nr. 1 La Partea I

Teren

Nr cadastral	Suprafaţa (mp)*	Observaţii / Referinţe
	2.210	

* Suprafaţa este determinată in planul de proiecţie Stereo 70.

DETALII LINIARE IMOBIL

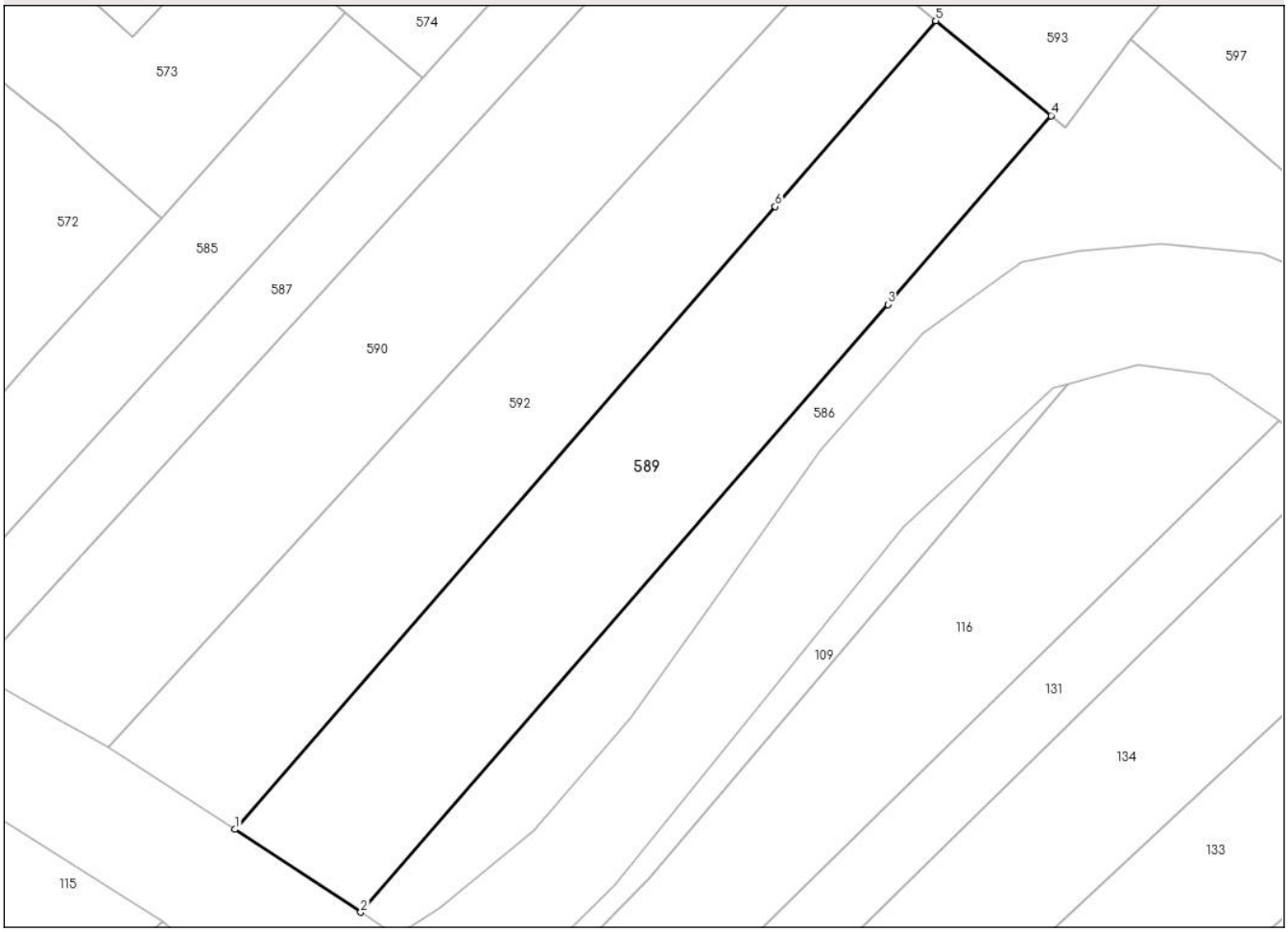

Date referitoare la teren

Crt	Categorie folosință	Intra vilan	Suprafaţa (mp)	Tarla	Parcelă	Nr. topo	Observaţii / Referinţe
1	arabil	NU	1.695	64	2088/5	-	
2	faneata	NU	515	64	2088/5	-	

Lungime Segmente
1) Valorile lungimilor segmentelor sunt obţinute din proiecţie în plan.

Punct început	X / Y	Punct sfârşit	X / Y	Lungime segment (** (m)
1	434.926,519 353.777,397	2	434.941,358 353.767,614	17.774
2	434.941,358 353.767,614	3	435.003,643 353.839,36	95.01
3	435.003,643 353.839,36	4	435.022,93 353.861,629	29.46
4	435.022,93 353.861,629	5	435.009,315 353.872,831	17.631

Document care conține date cu caracter personal, protejat de prevederile Regulamentului (UE) nr. 679/2016 și Legii 190/2018

Punct început	X / Y	Punct sfârşit	X / Y	Lungime segment (** (m)
5	435.009,315 353.872,831	6	434.990,318 353.850,898	29.016
6	434.990,318 353.850,898	1	434.926,519 353.777,397	97.328

** Lungimile segmentelor sunt determinate în planul de proiecţie Stereo 70 şi sunt rotunjite la 1 milimetru.
*** Distanţa dintre puncte este formată din segmente cumulate ce sunt mai mici decât valoarea 1 milimetru.

Document care conține date cu caracter personal, protejat de prevederile Regulamentului (UE) nr. 679/2016 și Legii 190/2018

DATE DESPRE IMOBILUL NR. 590

Oficiul de Cadastru şi Publicitate Imobiliară VALCEA
Biroul de Cadastru şi Publicitate Imobiliară Ramnicu Valcea

A. Partea I. Descrierea imobilului

TEREN Extravilan

Adresa: Jud. Valcea

Nr. Crt	Nr cadastral Nr. topografic	Suprafaţa* (mp)	Observaţii / Referinţe
A1		2.990	Sector cadastral:49 Teren neimprejmuit;

B. Partea II. Proprietari şi acte

Inscrieri privitoare la dreptul de proprietate şi alte drepturi reale		Referinţe
/		
Act Administrativ nr. 3, din 22/08/2006 emis de CJSDPAT VALCEA (TITLU DE PROPRIETATE;);		
B1	Intabulare, drept de PROPRIETATE, dobandit prin Reconstituire, cota actuala 1/1, cota initiala 1/1	A1
	1) **PARVULESCU DUMITRU**	

C. Partea III. SARCINI .

Inscrieri privind dezmembramintele dreptului de proprietate, drepturi reale de garanţie şi sarcini	Referinţe
NU SUNT	

Anexa Nr. 1 La Partea I

Teren

Nr cadastral	Suprafaţa (mp)*	Observaţii / Referinţe
	2.990	

* Suprafaţa este determinată in planul de proiecţie Stereo 70.

DETALII LINIARE IMOBIL

Date referitoare la teren

Crt	Categorie folosință	Intra vilan	Suprafaţa (mp)	Tarla	Parcelă	Nr. topo	Observaţii / Referinţe
1	arabil	NU	2.990	64	2088/3A	-	

Lungime Segmente
1) Valorile lungimilor segmentelor sunt obţinute din proiecţie în plan.

Punct început	X / Y	Punct sfârşit	X / Y	Lungime segment (** (m)
1	434.895,666 353.795,954	2	434.903,573 353.791,565	9.043
2	434.903,573 353.791,565	3	434.911,6 353.787,039	9.215
3	434.911,6 353.787,039	4	434.998,328 353.881,865	128.506
4	434.998,328 353.881,865	5	435.023,672 353.909,592	37.565
5	435.023,672 353.909,592	6	435.019,507 353.913,299	5.576

Document care conține date cu caracter personal, protejat de prevederile Regulamentului (UE) nr. 679/2016 și Legii 190/2018

Punct început	X / Y	Punct sfârşit	X / Y	Lungime segment (** (m)
6	435.019,507 353.913,299	7	435.015,21 353.917,281	5.858
7	435.015,21 353.917,281	8	435.010,626 353.921,684	6.356
8	435.010,626 353.921,684	1	434.895,666 353.795,954	170.364

** Lungimile segmentelor sunt determinate în planul de proiecţie Stereo 70 şi sunt rotunjite la 1 milimetru.
*** Distanţa dintre puncte este formată din segmente cumulate ce sunt mai mici decât valoarea 1 milimetru.

Document care conține date cu caracter personal, protejat de prevederile Regulamentului (UE) nr. 679/2016 și Legii 190/2018

DATE DESPRE IMOBILUL NR. 591

Oficiul de Cadastru şi Publicitate Imobiliară VALCEA
Biroul de Cadastru şi Publicitate Imobiliară Ramnicu Valcea

A. Partea I. Descrierea imobilului

TEREN Intravilan

Adresa: Loc. Streminoasa, Str Melodiilor, Nr. 1, Jud. Valcea

Nr. Crt	Nr cadastral Nr. topografic	Suprafaţa* (mp)	Observaţii / Referinţe
A1		Din acte: 688 Masurata: 726	Sector cadastral:49 Teren imprejmuit;

Construcţii

Crt	Nr cadastral Nr. topografic	Adresa	Observaţii / Referinţe
A1.1	-C1	Loc. Streminoasa, Str Melodiilor, Nr. 1, Jud. Valcea	Nr. niveluri:1; S. construita la sol:79 mp; S. construita desfasurata:79 mp;

B. Partea II. Proprietari şi acte

Inscrieri privitoare la dreptul de proprietate şi alte drepturi reale		Referinţe
/		
Act Administrativ nr. 675/50913, din 27/12/2002 emis de CJSDPAT VALCEA (TITLU DE PROPRIETATE;);		
B1	Intabulare, drept de PROPRIETATE, dobandit prin Reconstituire, cota actuala 1/1, cota initiala 1/1	A1
	1) **FISTOGEANU VASILE**, LIPSA CNP;	
Act Administrativ nr. 4080, din 15/07/2024 emis de PRIMARIA COMUNEI CRETENI (ADEVERINTA;);		
B2	Intabulare, drept de PROPRIETATE, dobandit prin Construire, cota actuala 1/1, cota initiala 1/1	A1.1
	1) **FISTOGEANU VASILE**, LIPSA CNP;	

C. Partea III. SARCINI .

Inscrieri privind dezmembramintele dreptului de proprietate, drepturi reale de garanţie şi sarcini	Referinţe
NU SUNT	

Document care conține date cu caracter personal, protejat de prevederile Regulamentului (UE) nr. 679/2016 și Legii 190/2018

Anexa Nr. 1 La Partea I

Teren

Nr cadastral	Suprafaţa (mp)*	Observaţii / Referinţe
	Din acte: 688 Masurata: 726	

* Suprafaţa este determinată in planul de proiecţie Stereo 70.

DETALII LINIARE IMOBIL

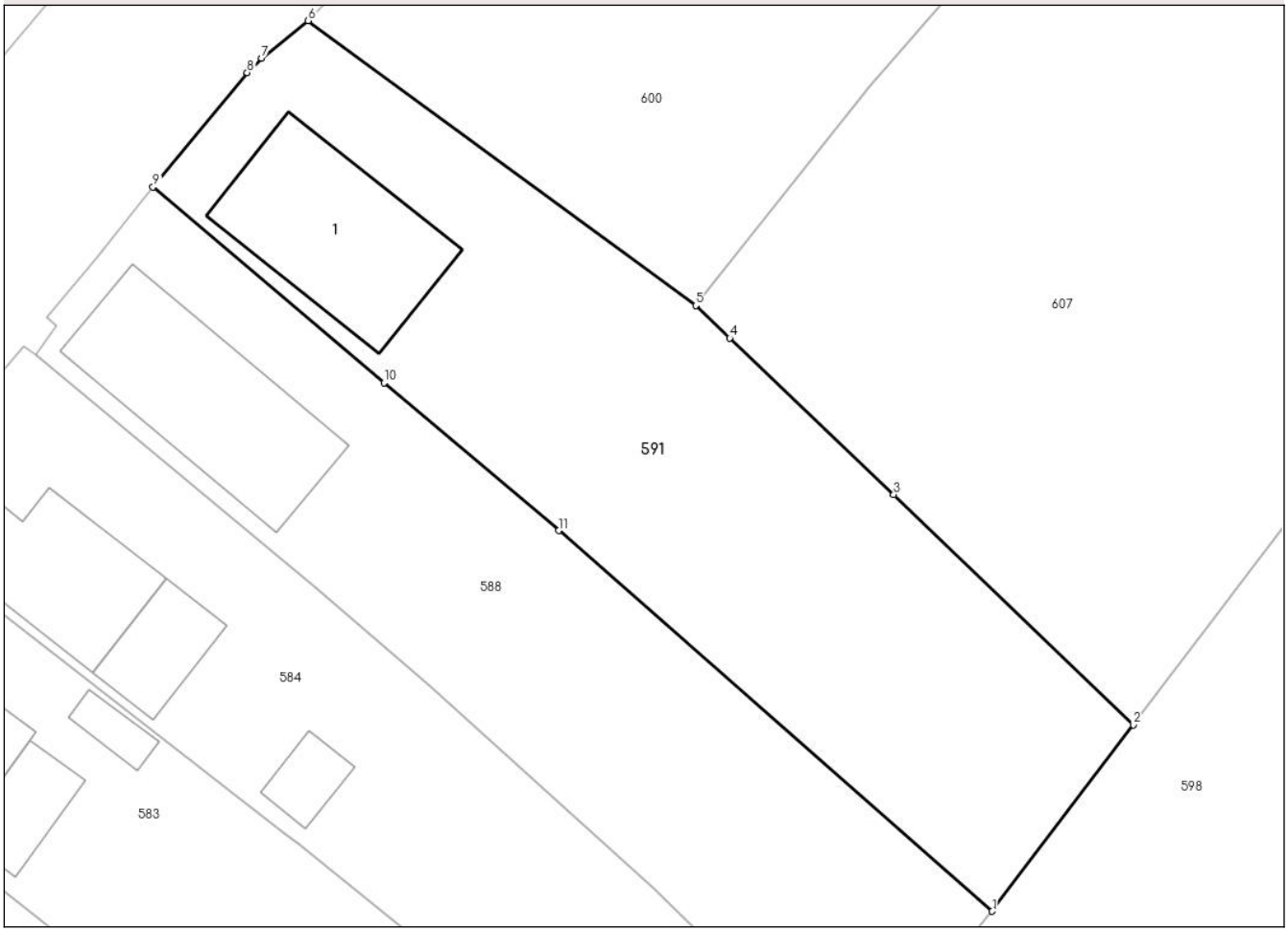

Date referitoare la teren

Crt	Categorie folosință	Intra vilan	Suprafaţa (mp)	Tarla	Parcelă	Nr. topo	Observaţii / Referinţe
1	curti constructii	DA	351	128	16	-	
2	vie	DA	375	64	2088/7	-	

Date referitoare la construcţii

Crt	Număr	Destinaţie construcţie	Supraf. (mp)	Situaţie juridică	Observaţii / Referinţe
A1.1	-C1	constructii de locuinte	79	Cu acte	Nr. niveluri:1; S. construita la sol:79 mp; S. construita desfasurata:79 mp;

Lungime Segmente
1) Valorile lungimilor segmentelor sunt obţinute din proiecţie în plan.

Punct început	X / Y	Punct sfârşit	X / Y	Lungime segment (** (m)
1	435.052,575 353.973,995	2	435.059,884 353.983,67	12.125
2	435.059,884 353.983,67	3	435.047,462 353.995,608	17.229

Document care conține date cu caracter personal, protejat de prevederile Regulamentului (UE) nr. 679/2016 și Legii 190/2018

Punct început	X / Y	Punct sfârşit	X / Y	Lungime segment (** (m)
3	435.047,462 353.995,608	4	435.038,96 354.003,73	11.758
4	435.038,96 354.003,73	5	435.037,192 354.005,419	2.445
5	435.037,192 354.005,419	6	435.017,093 354.020,187	24.941
6	435.017,093 354.020,187	7	435.014,672 354.018,248	3.102
7	435.014,672 354.018,248	8	435.013,926 354.017,5	1.056
8	435.013,926 354.017,5	9	435.009,039 354.011,559	7.693
9	435.009,039 354.011,559	10	435.021,023 354.001,401	15.71
10	435.021,023 354.001,401	11	435.030,101 353.993,745	11.875
11	435.030,101 353.993,745	1	435.052,575 353.973,995	29.919

** Lungimile segmentelor sunt determinate în planul de proiecţie Stereo 70 şi sunt rotunjite la 1 milimetru.
*** Distanţa dintre puncte este formată din segmente cumulate ce sunt mai mici decât valoarea 1 milimetru.

Document care conține date cu caracter personal, protejat de prevederile Regulamentului (UE) nr. 679/2016 și Legii 190/2018

DATE DESPRE IMOBILUL NR. 592

Oficiul de Cadastru şi Publicitate Imobiliară VALCEA
Biroul de Cadastru şi Publicitate Imobiliară Ramnicu Valcea

A. Partea I. Descrierea imobilului

TEREN Extravilan

Adresa: Jud. Valcea

Nr. Crt	Nr cadastral Nr. topografic	Suprafaţa* (mp)	Observaţii / Referinţe
A1		2.025	Sector cadastral:49 Teren neimprejmuit;

B. Partea II. Proprietari şi acte

Inscrieri privitoare la dreptul de proprietate şi alte drepturi reale		Referinţe
/		
Act Normativ nr. 7, din 13/03/1996 emis de PARLAMENTUL ROMÂNIEI (LEGE; ,art.13);		
B1	Inscrierea posesiei, drept de PROPRIETATE, dobandit prin Lege, cota actuala 1/1, cota initiala 1/1	A1
	1) **NEIDENTIFICAT NEIDENTIFICAT**	
B2	Se notează mențiunea de proprietar neidentificat.	A1

C. Partea III. SARCINI .

Inscrieri privind dezmembramintele dreptului de proprietate, drepturi reale de garanţie şi sarcini	Referinţe
NU SUNT	

Document care conține date cu caracter personal, protejat de prevederile Regulamentului (UE) nr. 679/2016 și Legii 190/2018

Anexa Nr. 1 La Partea I

Teren

Nr cadastral	Suprafaţa (mp)*	Observaţii / Referinţe
	2.025	

* Suprafaţa este determinată in planul de proiecţie Stereo 70.

DETALII LINIARE IMOBIL

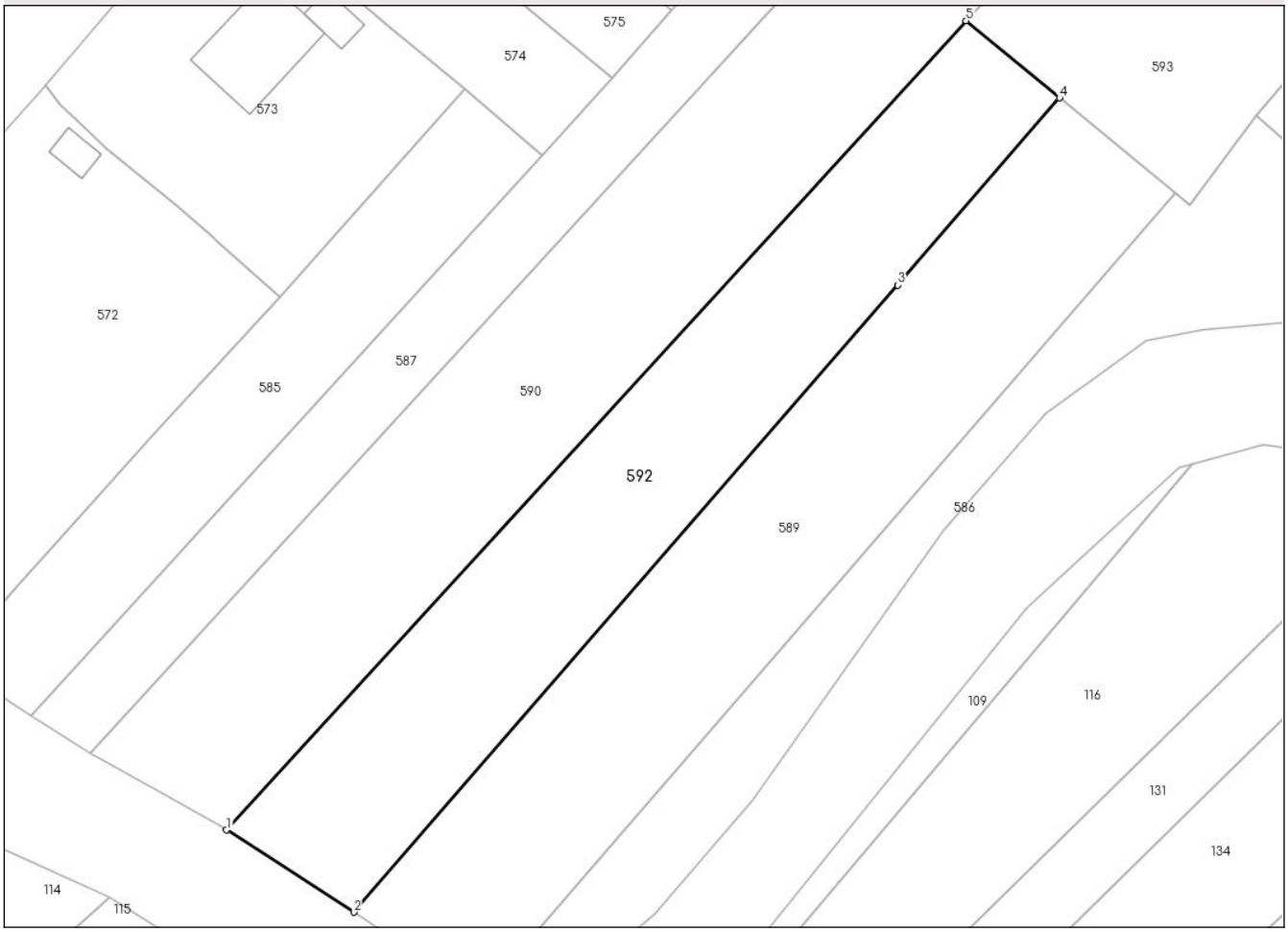

Date referitoare la teren

Crt	Categorie folosință	Intra vilan	Suprafaţa (mp)	Tarla	Parcelă	Nr. topo	Observaţii / Referinţe
1	arabil	NU	2.025	64	2088/4	-	

Lungime Segmente
1) Valorile lungimilor segmentelor sunt obţinute din proiecţie în plan.

Punct început	X / Y	Punct sfârşit	X / Y	Lungime segment (** (m)
1	434.911,6 353.787,039	2	434.926,519 353.777,397	17.764
2	434.926,519 353.777,397	3	434.990,318 353.850,898	97.328
3	434.990,318 353.850,898	4	435.009,315 353.872,831	29.016
4	435.009,315 353.872,831	5	434.998,328 353.881,865	14.224
5	434.998,328 353.881,865	1	434.911,6 353.787,039	128.506

Document care conține date cu caracter personal, protejat de prevederile Regulamentului (UE) nr. 679/2016 și Legii 190/2018

** Lungimile segmentelor sunt determinate în planul de proiecţie Stereo 70 şi sunt rotunjite la 1 milimetru.
*** Distanţa dintre puncte este formată din segmente cumulate ce sunt mai mici decât valoarea 1 milimetru.

Document care conține date cu caracter personal, protejat de prevederile Regulamentului (UE) nr. 679/2016 și Legii 190/2018

DATE DESPRE IMOBILUL NR. 593

Oficiul de Cadastru şi Publicitate Imobiliară VALCEA
Biroul de Cadastru şi Publicitate Imobiliară Ramnicu Valcea

A. Partea I. Descrierea imobilului

TEREN Extravilan

Adresa: Jud. Valcea

Nr. Crt	Nr cadastral Nr. topografic	Suprafaţa* (mp)	Observaţii / Referinţe
A1		1.216	Sector cadastral:49 Teren neimprejmuit;

B. Partea II. Proprietari şi acte

Inscrieri privitoare la dreptul de proprietate şi alte drepturi reale		Referinţe
/		
Act Administrativ nr. 1182, din 17/08/2006 emis de CJSDPAT VALCEA (TITLU DE PROPRIETATE;);		
B1	Intabulare, drept de PROPRIETATE, dobandit prin Reconstituire, cota actuala 1/1, cota initiala 1/1	A1
	1) **PIRVULESCU STEFAN**, LIPSA CNP;	

C. Partea III. SARCINI .

Inscrieri privind dezmembramintele dreptului de proprietate, drepturi reale de garanţie şi sarcini	Referinţe
NU SUNT	

Document care conține date cu caracter personal, protejat de prevederile Regulamentului (UE) nr. 679/2016 și Legii 190/2018

Anexa Nr. 1 La Partea I

Teren

Nr cadastral	Suprafaţa (mp)*	Observaţii / Referinţe
	1.216	

* Suprafaţa este determinată in planul de proiecţie Stereo 70.

DETALII LINIARE IMOBIL

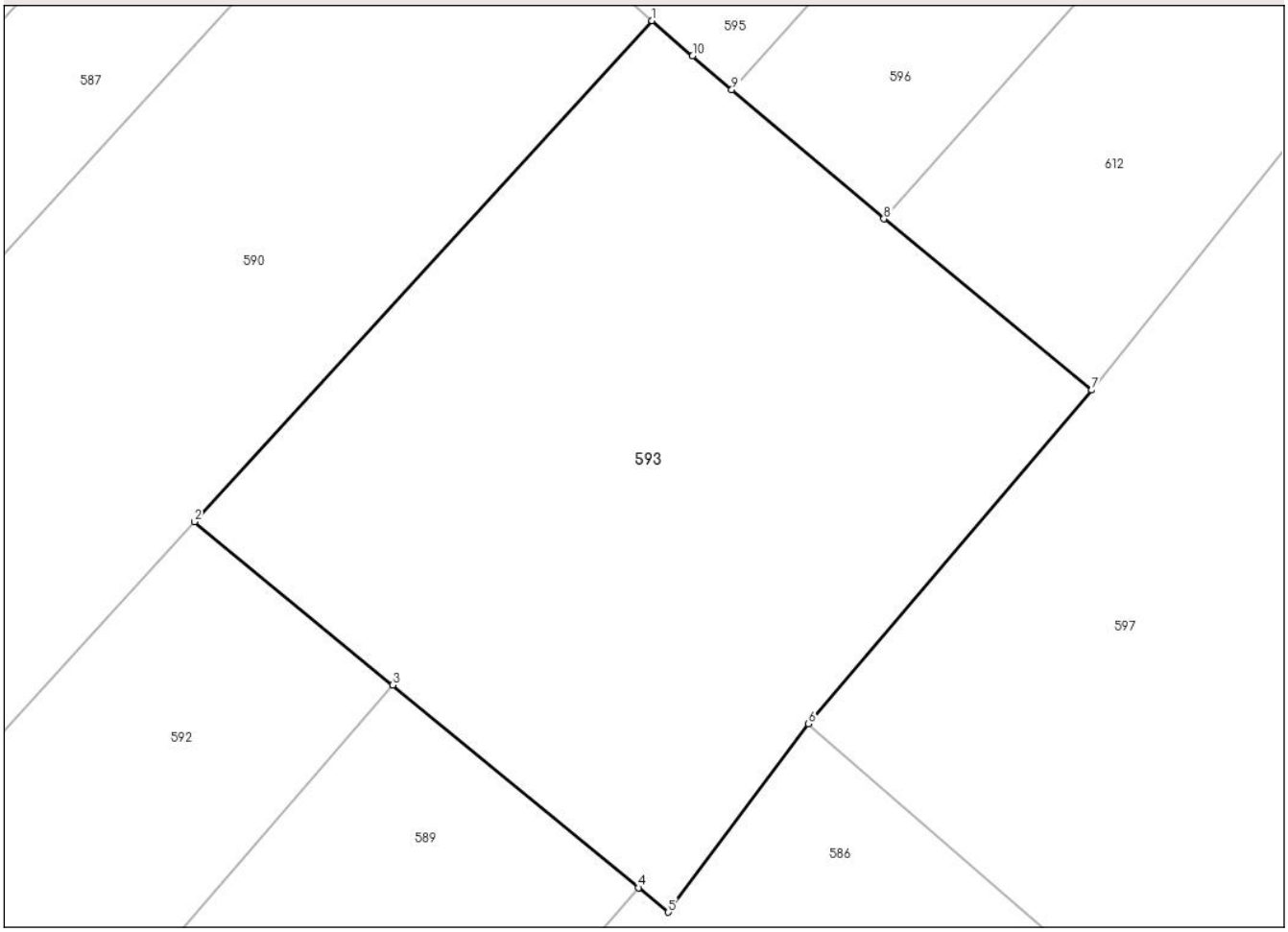

Date referitoare la teren

Crt	Categorie folosință	Intra vilan	Suprafaţa (mp)	Tarla	Parcelă	Nr. topo	Observaţii / Referinţe
1	arabil	NU	1.216	64	2088/6	-	

Lungime Segmente
1) Valorile lungimilor segmentelor sunt obţinute din proiecţie în plan.

Punct început	X / Y	Punct sfârşit	X / Y	Lungime segment (** (m)
1	435.023,672 353.909,592	2	434.998,328 353.881,865	37.565
2	434.998,328 353.881,865	3	435.009,315 353.872,831	14.224
3	435.009,315 353.872,831	4	435.022,93 353.861,629	17.631
4	435.022,93 353.861,629	5	435.024,578 353.860,273	2.134
5	435.024,578 353.860,273	6	435.032,346 353.870,696	12.999

Document care conține date cu caracter personal, protejat de prevederile Regulamentului (UE) nr. 679/2016 și Legii 190/2018

Punct început	X / Y	Punct sfârşit	X / Y	Lungime segment (** (m)
6	435.032,346 353.870,696	7	435.048,033 353.889,154	24.224
7	435.048,033 353.889,154	8	435.036,515 353.898,63	14.915
8	435.036,515 353.898,63	9	435.028,095 353.905,78	11.046
9	435.028,095 353.905,78	10	435.025,923 353.907,652	2.867
10	435.025,923 353.907,652	1	435.023,672 353.909,592	2.972

** Lungimile segmentelor sunt determinate în planul de proiecţie Stereo 70 şi sunt rotunjite la 1 milimetru.
*** Distanţa dintre puncte este formată din segmente cumulate ce sunt mai mici decât valoarea 1 milimetru.

Document care conține date cu caracter personal, protejat de prevederile Regulamentului (UE) nr. 679/2016 și Legii 190/2018

DATE DESPRE IMOBILUL NR. 594

Oficiul de Cadastru şi Publicitate Imobiliară VALCEA
Biroul de Cadastru şi Publicitate Imobiliară Ramnicu Valcea

A. Partea I. Descrierea imobilului

TEREN Extravilan

Adresa: Jud. Valcea

Nr. Crt	Nr cadastral Nr. topografic	Suprafaţa* (mp)	Observaţii / Referinţe
A1		510	Sector cadastral:49 Teren neimprejmuit;

B. Partea II. Proprietari şi acte

Inscrieri privitoare la dreptul de proprietate şi alte drepturi reale		Referinţe
/		
Act Administrativ nr. 1198, din 17/10/2006 emis de CJSDPAT VALCEA (TITLU DE PROPRIETATE;);		
B1	Intabulare, drept de PROPRIETATE, dobandit prin Reconstituire, cota actuala 1/1, cota initiala 1/1	A1
	1) **GHIDAN SABINA**, LIPSA CNP;	

C. Partea III. SARCINI .

Inscrieri privind dezmembramintele dreptului de proprietate, drepturi reale de garanţie şi sarcini	Referinţe
NU SUNT	

Document care conține date cu caracter personal, protejat de prevederile Regulamentului (UE) nr. 679/2016 și Legii 190/2018

Anexa Nr. 1 La Partea I

Teren

Nr cadastral	Suprafaţa (mp)*	Observaţii / Referinţe
	510	

* Suprafaţa este determinată in planul de proiecţie Stereo 70.

DETALII LINIARE IMOBIL

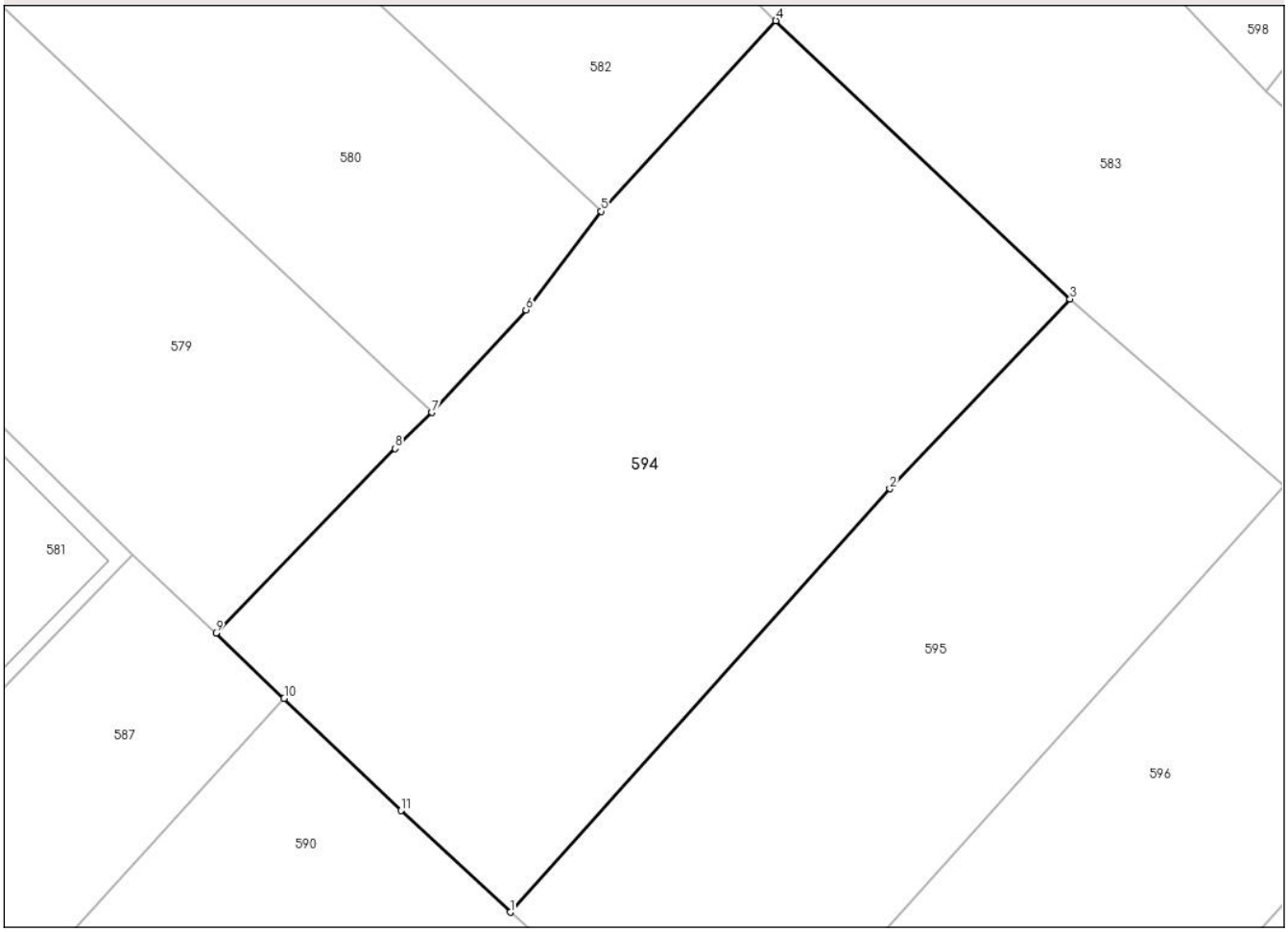

Date referitoare la teren

Crt	Categorie folosință	Intra vilan	Suprafaţa (mp)	Tarla	Parcelă	Nr. topo	Observaţii / Referinţe
1	arabil	NU	510	64	2088/9A	-	

Lungime Segmente
1) Valorile lungimilor segmentelor sunt obţinute din proiecţie în plan.

Punct început	X / Y	Punct sfârşit	X / Y	Lungime segment (** (m)
1	435.019,507 353.913,299	2	435.034,424 353.929,916	22.33
2	435.034,424 353.929,916	3	435.041,503 353.937,362	10.274
3	435.041,503 353.937,362	4	435.029,946 353.948,28	15.899
4	435.029,946 353.948,28	5	435.023,076 353.940,802	10.155
5	435.023,076 353.940,802	6	435.020,123 353.936,938	4.863

Document care conține date cu caracter personal, protejat de prevederile Regulamentului (UE) nr. 679/2016 și Legii 190/2018

Punct început	X / Y	Punct sfârşit	X / Y	Lungime segment (** (m)
6	435.020,123 353.936,938	7	435.016,429 353.932,909	5.466
7	435.016,429 353.932,909	8	435.014,996 353.931,487	2.019
8	435.014,996 353.931,487	9	435.007,951 353.924,253	10.098
9	435.007,951 353.924,253	10	435.010,626 353.921,684	3.709
10	435.010,626 353.921,684	11	435.015,21 353.917,281	6.356
11	435.015,21 353.917,281	1	435.019,507 353.913,299	5.858

** Lungimile segmentelor sunt determinate în planul de proiecţie Stereo 70 şi sunt rotunjite la 1 milimetru.
*** Distanţa dintre puncte este formată din segmente cumulate ce sunt mai mici decât valoarea 1 milimetru.

Document care conține date cu caracter personal, protejat de prevederile Regulamentului (UE) nr. 679/2016 și Legii 190/2018

DATE DESPRE IMOBILUL NR. 595

Oficiul de Cadastru şi Publicitate Imobiliară VALCEA
Biroul de Cadastru şi Publicitate Imobiliară Ramnicu Valcea

A. Partea I. Descrierea imobilului

TEREN Extravilan

Adresa: Jud. Valcea

Nr. Crt	Nr cadastral Nr. topografic	Suprafaţa* (mp)	Observaţii / Referinţe
A1		371	Sector cadastral:49 Teren neimprejmuit;

B. Partea II. Proprietari şi acte

Inscrieri privitoare la dreptul de proprietate şi alte drepturi reale		Referinţe
/		
Act Administrativ nr. 1085, din 01/04/2005 emis de CJSDPAT VALCEA (TITLU DE PROPRIETATE;);		
B1	Intabulare, drept de PROPRIETATE, dobandit prin Reconstituire, cota actuala 1/1, cota initiala 1/1	A1
	1) **CAPET STEFAN**, LIPSA CNP;	

C. Partea III. SARCINI .

Inscrieri privind dezmembramintele dreptului de proprietate, drepturi reale de garanţie şi sarcini	Referinţe
NU SUNT	

Document care conține date cu caracter personal, protejat de prevederile Regulamentului (UE) nr. 679/2016 și Legii 190/2018

Anexa Nr. 1 La Partea I

Teren

Nr cadastral	Suprafaţa (mp)*	Observaţii / Referinţe
	371	

* Suprafaţa este determinată in planul de proiecţie Stereo 70.

DETALII LINIARE IMOBIL

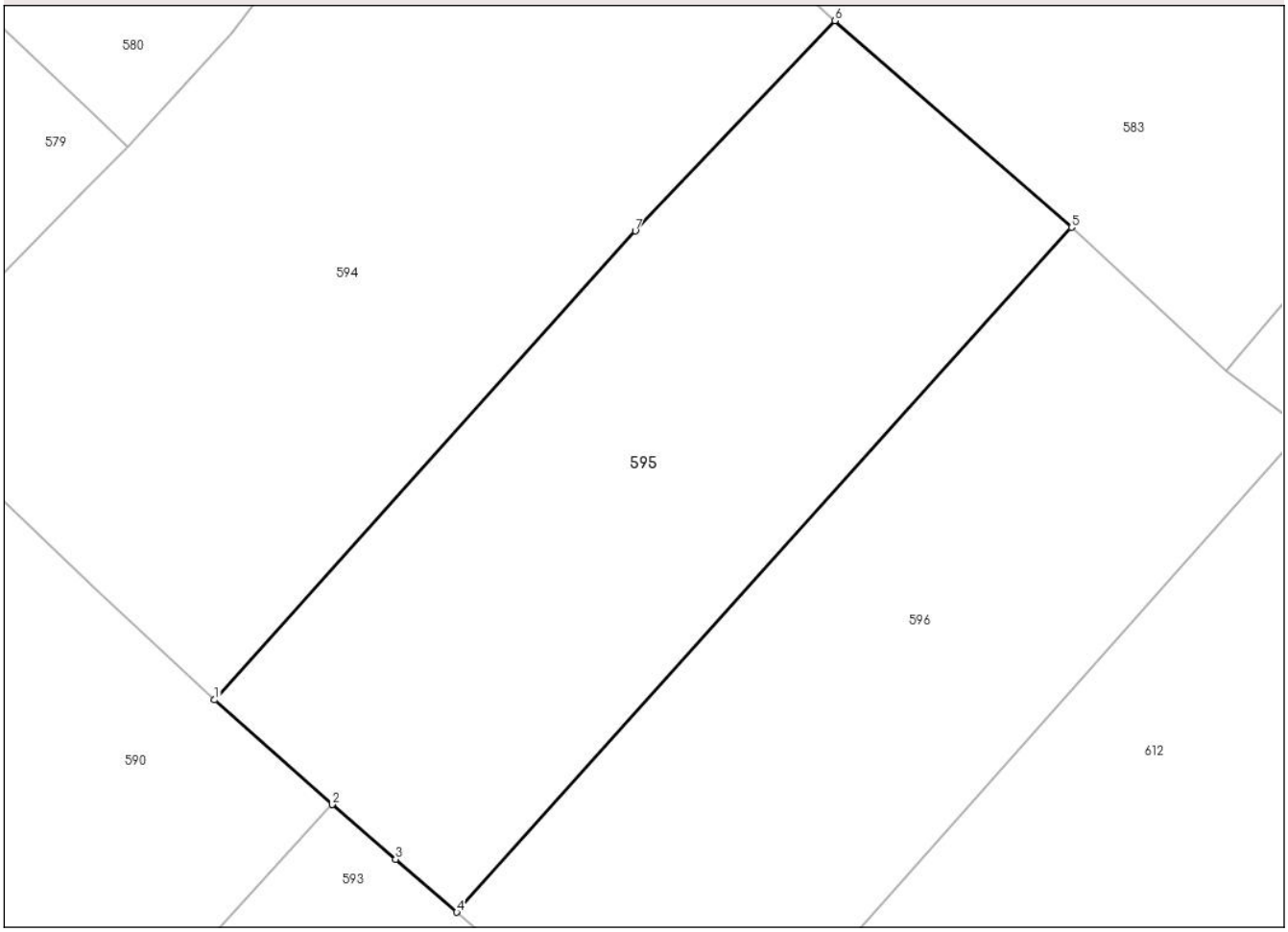

Date referitoare la teren

Crt	Categorie folosință	Intra vilan	Suprafaţa (mp)	Tarla	Parcelă	Nr. topo	Observaţii / Referinţe
1	arabil	NU	371	64	2088/20B	-	

Lungime Segmente
1) Valorile lungimilor segmentelor sunt obţinute din proiecţie în plan.

Punct început	X / Y	Punct sfârşit	X / Y	Lungime segment (** (m)
1	435.019,507 353.913,299	2	435.023,672 353.909,592	5.576
2	435.023,672 353.909,592	3	435.025,923 353.907,652	2.972
3	435.025,923 353.907,652	4	435.028,095 353.905,78	2.867
4	435.028,095 353.905,78	5	435.049,895 353.930,04	32.616
5	435.049,895 353.930,04	6	435.041,503 353.937,362	11.137

Document care conține date cu caracter personal, protejat de prevederile Regulamentului (UE) nr. 679/2016 și Legii 190/2018

Punct început	X / Y	Punct sfârşit	X / Y	Lungime segment (** (m)
6	435.041,503 353.937,362	7	435.034,424 353.929,916	10.274
7	435.034,424 353.929,916	1	435.019,507 353.913,299	22.33

** Lungimile segmentelor sunt determinate în planul de proiecţie Stereo 70 şi sunt rotunjite la 1 milimetru.
*** Distanţa dintre puncte este formată din segmente cumulate ce sunt mai mici decât valoarea 1 milimetru.

Document care conține date cu caracter personal, protejat de prevederile Regulamentului (UE) nr. 679/2016 și Legii 190/2018

DATE DESPRE IMOBILUL NR. 596

Oficiul de Cadastru şi Publicitate Imobiliară VALCEA
Biroul de Cadastru şi Publicitate Imobiliară Ramnicu Valcea

A. Partea I. Descrierea imobilului

TEREN Extravilan

Adresa: Jud. Valcea

Nr. Crt	Nr cadastral Nr. topografic	Suprafaţa* (mp)	Observaţii / Referinţe
A1		356	Sector cadastral:49 Teren neimprejmuit;

B. Partea II. Proprietari şi acte

Inscrieri privitoare la dreptul de proprietate şi alte drepturi reale		Referinţe
/		
Act Administrativ nr. 1118, din 04/04/2005 emis de CJSDPAT VALCEA (TITLU DE PROPRIETATE;);		
B1	Intabulare, drept de PROPRIETATE, dobandit prin Reconstituire, cota actuala 1/1, cota initiala 1/1	A1
	1) **CAPET ILIE**, LIPSA CNP; 2) **CAPET GAVRILA**, LIPSA CNP;	

C. Partea III. SARCINI .

Inscrieri privind dezmembramintele dreptului de proprietate, drepturi reale de garanţie şi sarcini	Referinţe
NU SUNT	

Document care conține date cu caracter personal, protejat de prevederile Regulamentului (UE) nr. 679/2016 și Legii 190/2018

Anexa Nr. 1 La Partea I

Teren

Nr cadastral	Suprafaţa (mp)*	Observaţii / Referinţe
	356	

* Suprafaţa este determinată in planul de proiecţie Stereo 70.

DETALII LINIARE IMOBIL

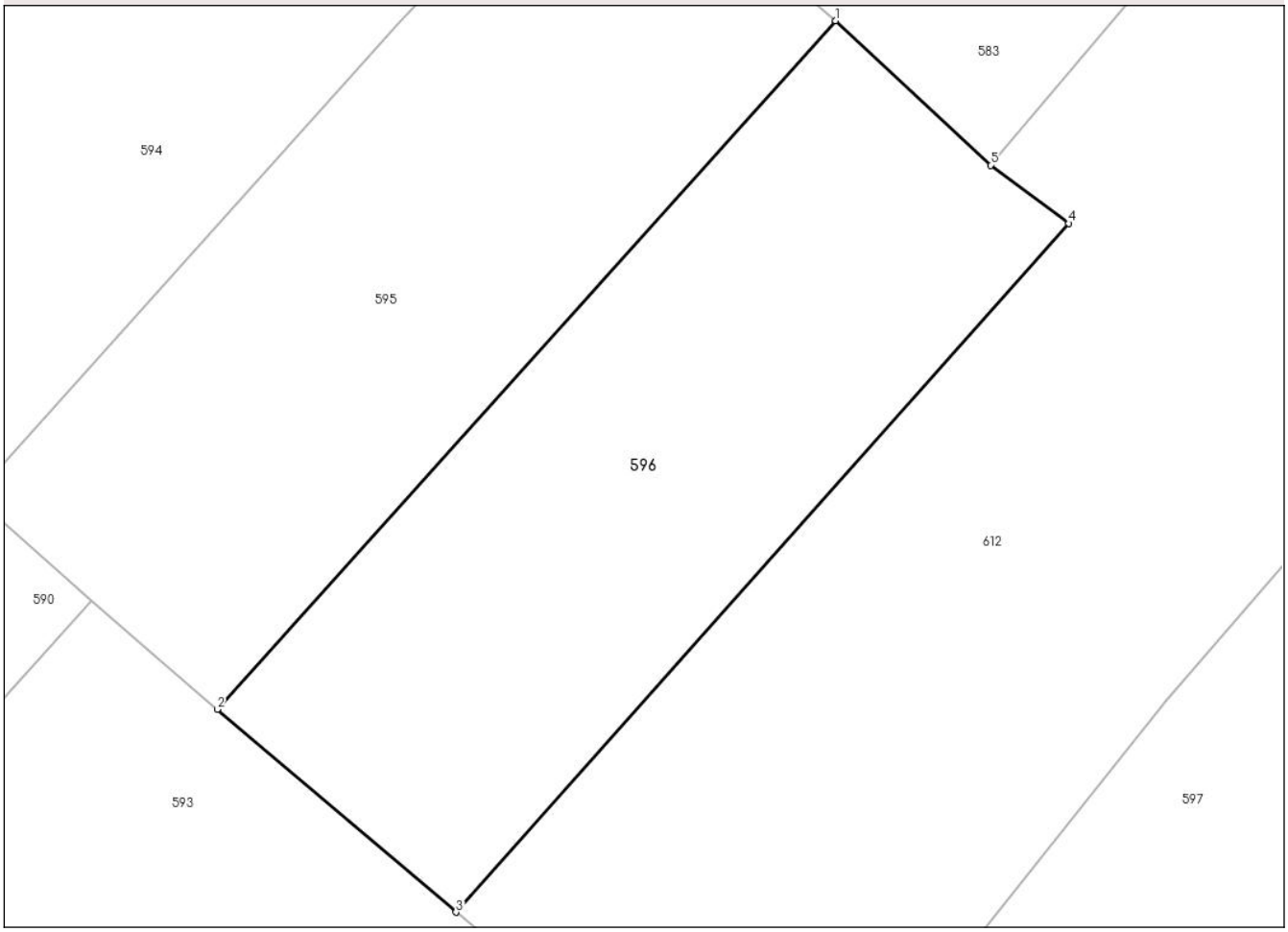

Date referitoare la teren

Crt	Categorie folosință	Intra vilan	Suprafaţa (mp)	Tarla	Parcelă	Nr. topo	Observaţii / Referinţe
1	arabil	NU	356	64	2088/101	-	

Lungime Segmente
1) Valorile lungimilor segmentelor sunt obţinute din proiecţie în plan.

Punct început	X / Y	Punct sfârşit	X / Y	Lungime segment (** (m)
1	435.049,895 353.930,04	2	435.028,095 353.905,78	32.616
2	435.028,095 353.905,78	3	435.036,515 353.898,63	11.046
3	435.036,515 353.898,63	4	435.058,134 353.922,901	32.503
4	435.058,134 353.922,901	5	435.055,374 353.924,951	3.438
5	435.055,374 353.924,951	1	435.049,895 353.930,04	7.478

Document care conține date cu caracter personal, protejat de prevederile Regulamentului (UE) nr. 679/2016 și Legii 190/2018

** Lungimile segmentelor sunt determinate în planul de proiecţie Stereo 70 şi sunt rotunjite la 1 milimetru.
*** Distanţa dintre puncte este formată din segmente cumulate ce sunt mai mici decât valoarea 1 milimetru.

Document care conține date cu caracter personal, protejat de prevederile Regulamentului (UE) nr. 679/2016 și Legii 190/2018

DATE DESPRE IMOBILUL NR. 597

Oficiul de Cadastru şi Publicitate Imobiliară VALCEA
Biroul de Cadastru şi Publicitate Imobiliară Ramnicu Valcea

A. Partea I. Descrierea imobilului

TEREN Extravilan

Adresa: Jud. Valcea

Nr. Crt	Nr cadastral Nr. topografic	Suprafaţa* (mp)	Observaţii / Referinţe
A1		4.280	Sector cadastral:49 Teren neimprejmuit;

B. Partea II. Proprietari şi acte

Inscrieri privitoare la dreptul de proprietate şi alte drepturi reale		Referinţe
/		
Act Administrativ nr. 1182, din 17/08/2006 emis de CJSDPAT VALCEA (TITLU DE PROPRIETATE;);		
B1	Intabulare, drept de PROPRIETATE, dobandit prin Reconstituire, cota actuala 1/1, cota initiala 1/1	A1
	1) **PIRVULESCU STEFAN**, LIPSA CNP;	

C. Partea III. SARCINI .

Inscrieri privind dezmembramintele dreptului de proprietate, drepturi reale de garanţie şi sarcini	Referinţe
NU SUNT	

Document care conține date cu caracter personal, protejat de prevederile Regulamentului (UE) nr. 679/2016 și Legii 190/2018

Anexa Nr. 1 La Partea I

Teren

Nr cadastral	Suprafaţa (mp)*	Observaţii / Referinţe
	4.280	

* Suprafaţa este determinată in planul de proiecţie Stereo 70.

DETALII LINIARE IMOBIL

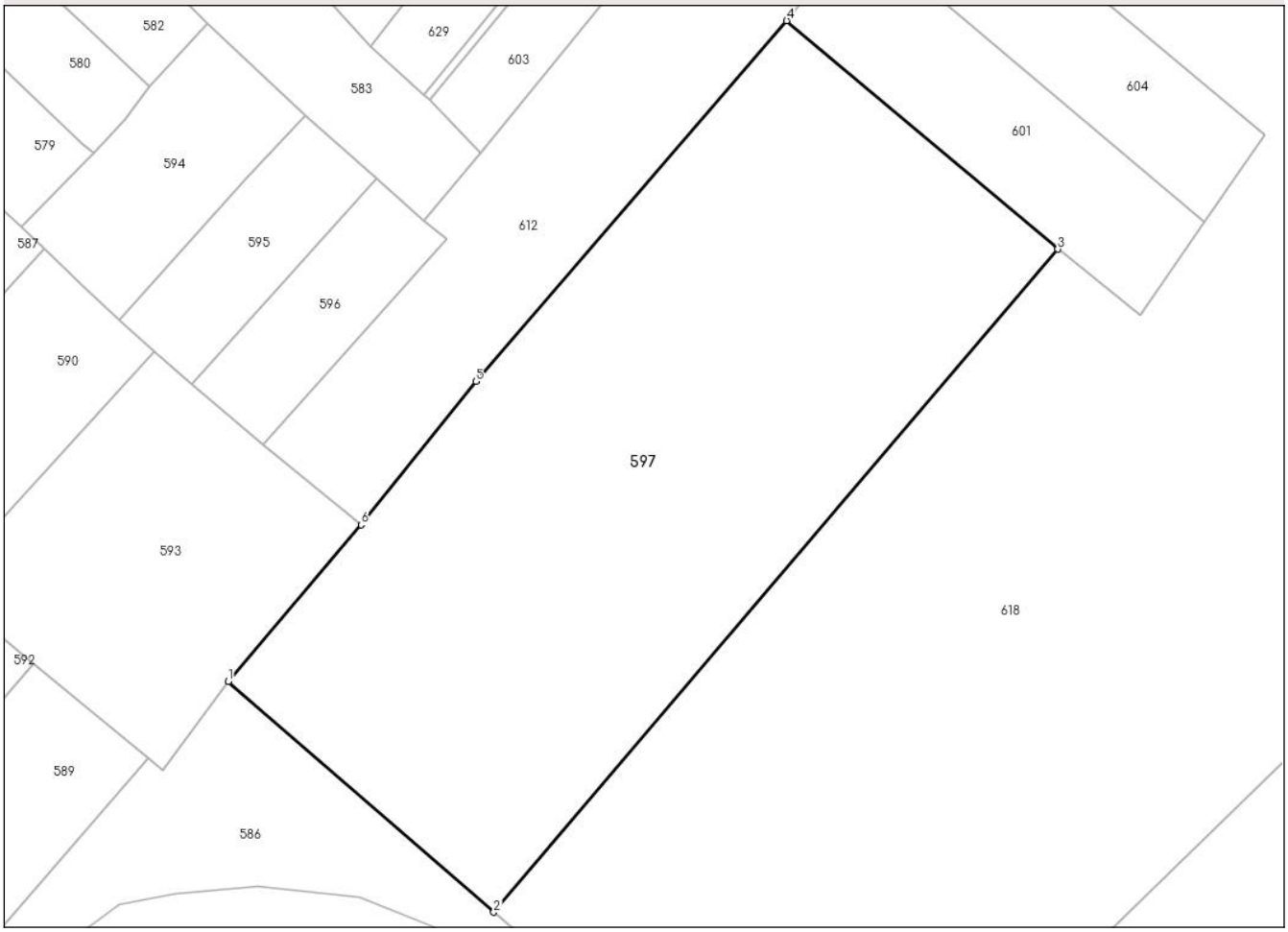

Date referitoare la teren

Crt	Categorie folosință	Intra vilan	Suprafaţa (mp)	Tarla	Parcelă	Nr. topo	Observaţii / Referinţe
1	arabil	NU	4.280	64	2088/12	-	

Lungime Segmente
1) Valorile lungimilor segmentelor sunt obţinute din proiecţie în plan.

Punct început	X / Y	Punct sfârşit	X / Y	Lungime segment (** (m)
1	435.032,346 353.870,696	2	435.063,661 353.843,507	41.471
2	435.063,661 353.843,507	3	435.130,206 353.921,63	102.623
3	435.130,206 353.921,63	4	435.098,215 353.948,559	41.816
4	435.098,215 353.948,559	5	435.061,543 353.906,053	56.139
5	435.061,543 353.906,053	6	435.048,033 353.889,154	21.636

Document care conține date cu caracter personal, protejat de prevederile Regulamentului (UE) nr. 679/2016 și Legii 190/2018

Punct început	X / Y	Punct sfârşit	X / Y	Lungime segment (** (m)
6	435.048,033 353.889,154	1	435.032,346 353.870,696	24.224

** Lungimile segmentelor sunt determinate în planul de proiecţie Stereo 70 şi sunt rotunjite la 1 milimetru.
*** Distanţa dintre puncte este formată din segmente cumulate ce sunt mai mici decât valoarea 1 milimetru.

Document care conține date cu caracter personal, protejat de prevederile Regulamentului (UE) nr. 679/2016 și Legii 190/2018

DATE DESPRE IMOBILUL NR. 598

Oficiul de Cadastru şi Publicitate Imobiliară VALCEA
Biroul de Cadastru şi Publicitate Imobiliară Ramnicu Valcea

A. Partea I. Descrierea imobilului

TEREN Necunoscut

Adresa: Loc. Streminoasa, Jud. Valcea

Nr. Crt	Nr cadastral Nr. topografic	Suprafaţa* (mp)	Observaţii / Referinţe
A1		Din acte: 1.591 Masurata: 1.762	Sector cadastral:49 Teren imprejmuit;

B. Partea II. Proprietari şi acte

Inscrieri privitoare la dreptul de proprietate şi alte drepturi reale		Referinţe
/		
Act Administrativ nr. 1198, din 17/10/2006 emis de CJSDPAT VALCEA (TITLU DE PROPRIETATE;);		
B1	Intabulare, drept de PROPRIETATE, dobandit prin Reconstituire, cota actuala 1/1, cota initiala 1/1	A1
	1) **GHIDAN SABINA**, LIPSA CNP;	

C. Partea III. SARCINI .

Inscrieri privind dezmembramintele dreptului de proprietate, drepturi reale de garanţie şi sarcini	Referinţe
NU SUNT	

Document care conține date cu caracter personal, protejat de prevederile Regulamentului (UE) nr. 679/2016 și Legii 190/2018

Anexa Nr. 1 La Partea I

Teren

Nr cadastral	Suprafaţa (mp)*	Observaţii / Referinţe
	Din acte: 1.591 Masurata: 1.762	

* Suprafaţa este determinată in planul de proiecţie Stereo 70.

DETALII LINIARE IMOBIL

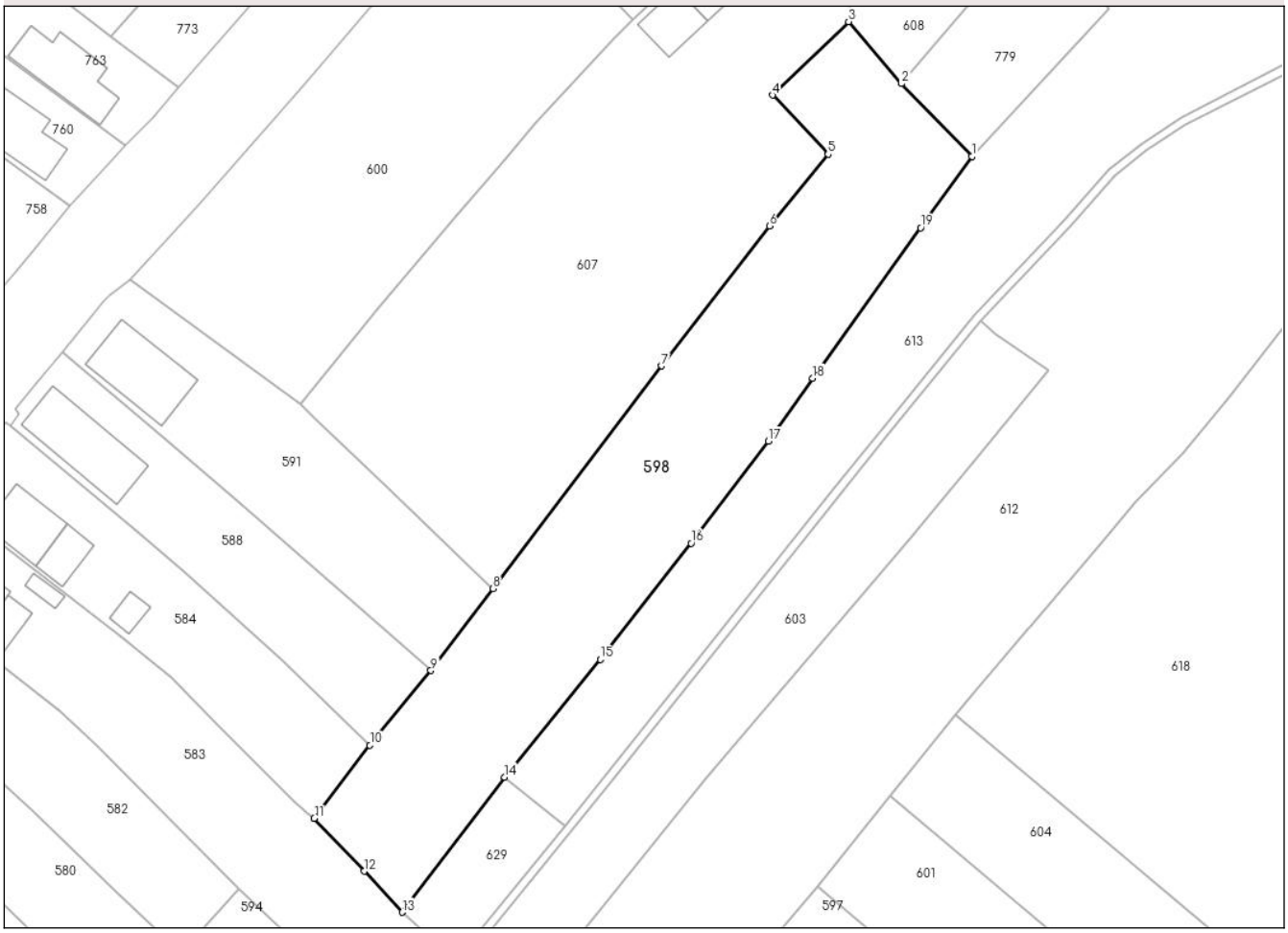

Date referitoare la teren

Crt	Categorie folosinţă	Intra vilan	Suprafaţa (mp)	Tarla	Parcelă	Nr. topo	Observaţii / Referinţe
1	livada	DA	261	64	2088/9, 2088/18, 2088/19	-	
2	arabil	DA	463	64	2088/9, 2088/18, 2088/19	-	
3	arabil	NU	1.038	64	2088/9, 2088/18, 2088/19	-	

Lungime Segmente
1) Valorile lungimilor segmentelor sunt obţinute din proiecţie în plan.

Punct început	X / Y	Punct sfârşit	X / Y	Lungime segment (** (m)
1	435.116,38 354.034,666	2	435.108,087 354.043,249	11.935

Punct început	X / Y	Punct sfârşit	X / Y	Lungime segment (** (m)
2	435.108,087 354.043,249	3	435.101,84 354.050,553	9.611
3	435.101,84 354.050,553	4	435.092,864 354.041,887	12.477
4	435.092,864 354.041,887	5	435.099,422 354.034,916	9.571
5	435.099,422 354.034,916	6	435.092,501 354.026,441	10.942
6	435.092,501 354.026,441	7	435.079,804 354.009,94	20.821
7	435.079,804 354.009,94	8	435.059,884 353.983,67	32.968
8	435.059,884 353.983,67	9	435.052,575 353.973,995	12.125
9	435.052,575 353.973,995	10	435.045,363 353.965,202	11.372
10	435.045,363 353.965,202	11	435.038,816 353.956,588	10.82
11	435.038,816 353.956,588	12	435.044,695 353.950,334	8.583
12	435.044,695 353.950,334	13	435.049,199 353.945,491	6.614
13	435.049,199 353.945,491	14	435.061,268 353.961,433	19.995
14	435.061,268 353.961,433	15	435.072,552 353.975,316	17.89
15	435.072,552 353.975,316	16	435.083,257 353.989,031	17.398
16	435.083,257 353.989,031	17	435.092,387 354.001,054	15.097
17	435.092,387 354.001,054	18	435.097,619 354.008,481	9.085
18	435.097,619 354.008,481	19	435.110,336 354.026,23	21.835
19	435.110,336 354.026,23	1	435.116,38 354.034,666	10.378

** Lungimile segmentelor sunt determinate în planul de proiecţie Stereo 70 şi sunt rotunjite la 1 milimetru.
*** Distanţa dintre puncte este formată din segmente cumulate ce sunt mai mici decât valoarea 1 milimetru.

Document care conține date cu caracter personal, protejat de prevederile Regulamentului (UE) nr. 679/2016 și Legii 190/2018

DATE DESPRE IMOBILUL NR. 599

Oficiul de Cadastru şi Publicitate Imobiliară VALCEA
Biroul de Cadastru şi Publicitate Imobiliară Ramnicu Valcea

A. Partea I. Descrierea imobilului

TEREN Intravilan

Adresa: Loc. Streminoasa, Jud. Valcea

Nr. Crt	Nr cadastral Nr. topografic	Suprafaţa* (mp)	Observaţii / Referinţe
A1		1	Sector cadastral:49 Teren neimprejmuit;

Construcţii

Crt	Nr cadastral Nr. topografic	Adresa	Observaţii / Referinţe
A1.1	-C1	Loc. Streminoasa, Jud. Valcea	Nr. niveluri:1; S. construita la sol:1 mp; S. construita desfasurata:1 mp; STALP

B. Partea II. Proprietari şi acte

Inscrieri privitoare la dreptul de proprietate şi alte drepturi reale		Referinţe
/		
Act Normativ nr. 1705, din 29/11/2006 emis de GUVERNUL ROMANIEI (; LEGEA NR 123/10.07.2012, EMISA DE PARLAMENTUL ROMANIEI);		
B1	Intabulare, drept de PROPRIETATE, dobandit prin Lege, cota actuala 1/1, cota initiala 1/1	A1, A1.1
	1) **STATUL ROMAN**, CIF:9999999999999, DOMENIUL PUBLIClipsă CUI;	

C. Partea III. SARCINI

Inscrieri privind dezmembramintele dreptului de proprietate, drepturi reale de garanţie şi sarcini		Referinţe
/		
Act Administrativ nr. 6, din 20/06/2005 emis de MINISTERUL ECONOMIEI SI COMERTULUI;		
C1	Intabulare, drept de CONCESIUNE	A1.1
	1) **DISTRIBUTIE ENERGIE OLTENIA S.A.**, CIF:14491102	

Document care conține date cu caracter personal, protejat de prevederile Regulamentului (UE) nr. 679/2016 și Legii 190/2018

Anexa Nr. 1 La Partea I

Teren

Nr cadastral	Suprafaţa (mp)*	Observaţii / Referinţe
	1	

* Suprafaţa este determinată in planul de proiecţie Stereo 70.

DETALII LINIARE IMOBIL



Date referitoare la teren

Crt	Categorie folosință	Intra vilan	Suprafaţa (mp)	Tarla	Parcelă	Nr. topo	Observaţii / Referinţe
1	curti constructii	DA	1	128	-	-	

Date referitoare la construcţii

Crt	Număr	Destinaţie construcţie	Supraf. (mp)	Situaţie juridică	Observaţii / Referinţe
A1.1	-C1	constructii industriale si edilitare	1	Cu acte	Nr. niveluri:1; S. construita la sol:1 mp; S. construita desfasurata:1 mp; STALP

Lungime Segmente
1) Valorile lungimilor segmentelor sunt obţinute din proiecţie în plan.

Punct început	X / Y	Punct sfârşit	X / Y	Lungime segment (** (m)
1	435.101,745 354.065,883	2	435.101,692 354.066,882	1.0
2	435.101,692 354.066,882	3	435.100,693 354.066,829	1.0
3	435.100,693 354.066,829	4	435.100,746 354.065,831	0.999

Document care conține date cu caracter personal, protejat de prevederile Regulamentului (UE) nr. 679/2016 și Legii 190/2018

Punct început	X / Y	Punct sfârşit	X / Y	Lungime segment (** (m)
4	435.100,746 354.065,831	1	435.101,745 354.065,883	1.0

** Lungimile segmentelor sunt determinate în planul de proiecţie Stereo 70 şi sunt rotunjite la 1 milimetru.
*** Distanţa dintre puncte este formată din segmente cumulate ce sunt mai mici decât valoarea 1 milimetru.

DATE DESPRE IMOBILUL NR. 600

Oficiul de Cadastru şi Publicitate Imobiliară VALCEA
Biroul de Cadastru şi Publicitate Imobiliară Ramnicu Valcea

A. Partea I. Descrierea imobilului

TEREN Intravilan

Adresa: Loc. Streminoasa, Str Principala, Nr. 105, Jud. Valcea

Nr. Crt	Nr cadastral Nr. topografic	Suprafaţa* (mp)	Observaţii / Referinţe
A1		Din acte: 2.359 Masurata: 2.393	Sector cadastral:49 Teren imprejmuit;

Construcţii

Crt	Nr cadastral Nr. topografic	Adresa	Observaţii / Referinţe
A1.1	-C1	Loc. Streminoasa, Str Principala, Nr. 105, Jud. Valcea	Nr. niveluri:1; S. construita la sol:43 mp; S. construita desfasurata:43 mp;
A1.2	-C2	Loc. Streminoasa, Str Principala, Nr. 105, Jud. Valcea	Nr. niveluri:1; S. construita la sol:93 mp; S. construita desfasurata:93 mp;
A1.3	-C3	Loc. Streminoasa, Str Principala, Nr. 105, Jud. Valcea	Nr. niveluri:1; S. construita la sol:20 mp; S. construita desfasurata:20 mp;
A1.4	-C4	Loc. Streminoasa, Str Principala, Nr. 105, Jud. Valcea	Nr. niveluri:1; S. construita la sol:20 mp; S. construita desfasurata:20 mp;

B. Partea II. Proprietari şi acte

Inscrieri privitoare la dreptul de proprietate şi alte drepturi reale		Referinţe
/		
Act Administrativ nr. 920, din 25/08/2003 emis de CJSDPAT VALCEA (TITLU DE PROPRIETATE;);		
B1	Intabulare, drept de PROPRIETATE, dobandit prin Reconstituire, cota actuala 1/1, cota initiala 1/1	A1
	1) **ANDREI GHEORGHIŢA**, LIPSA CNP; DEFUNCT:Da	
Act Administrativ nr. 4080, din 15/07/2024 emis de PRIMARIA COMUNEI CRETENI (ADEVERINTA;);		
B2	Intabulare, drept de PROPRIETATE, dobandit prin Construire, cota actuala 1/1, cota initiala 1/1	A1.1, A1.2, A1.3, A1.4
	1) **ANDREI GHEORGHIŢA**, LIPSA CNP; DEFUNCT:Da	

C. Partea III. SARCINI .

Inscrieri privind dezmembramintele dreptului de proprietate, drepturi reale de garanţie şi sarcini	Referinţe
NU SUNT	

Anexa Nr. 1 La Partea I

Teren

Nr cadastral	Suprafaţa (mp)*	Observaţii / Referinţe
	Din acte: 2.359 Masurata: 2.393	

* Suprafaţa este determinată in planul de proiecţie Stereo 70.

DETALII LINIARE IMOBIL

Date referitoare la teren

Crt	Categorie folosinţă	Intra vilan	Suprafaţa (mp)	Tarla	Parcelă	Nr. topo	Observaţii / Referinţe
1	curti constructii	DA	855	128	20	-	
2	arabil	DA	52	128	17,18	-	
3	livada	DA	342	128	17,18	-	
4	arabil	DA	426	128	17,18	-	
5	vie	DA	718	128	17,18	-	

Date referitoare la construcţii

Crt	Număr	Destinaţie construcţie	Supraf. (mp)	Situaţie juridică	Observaţii / Referinţe
A1.1	-C1	constructii de locuinte	43	Cu acte	Nr. niveluri:1; S. construita la sol:43 mp; S. construita desfasurata:43 mp;
A1.2	-C2	constructii de locuinte	93	Cu acte	Nr. niveluri:1; S. construita la sol:93 mp; S. construita desfasurata:93 mp;
A1.3	-C3	constructii anexa	20	Cu acte	Nr. niveluri:1; S. construita la sol:20 mp; S. construita desfasurata:20 mp;
A1.4	-C4	constructii anexa	20	Cu acte	Nr. niveluri:1; S. construita la sol:20 mp; S. construita desfasurata:20 mp;

Document care conține date cu caracter personal, protejat de prevederile Regulamentului (UE) nr. 679/2016 și Legii 190/2018

Lungime Segmente
1) Valorile lungimilor segmentelor sunt obţinute din proiecţie în plan.

Punct început	X / Y	Punct sfârşit	X / Y	Lungime segment (** (m)
1	435.068,105 354.059,428	2	435.072,419 354.063,869	6.191
3	435.075,395 354.066,83	4	435.081,686 354.073,151	8.918
5	435.086,942 354.078,842	6	435.103,848 354.095,637	23.83
7	435.109,691 354.101,063	8	435.116,073 354.106,468	8.363
9	435.112,413 354.108,446	10	435.100,738 354.114,58	13.188
11	435.089,486 354.102,384	12	435.089,621 354.102,239	0.198
13	435.083,011 354.094,412	14	435.080,924 354.092,555	2.794
15	435.076,255 354.087,133	16	435.061,734 354.071,167	21.582
17	435.059,779 354.068,232	18	435.046,677 354.053,74	19.537
19	435.037,46 354.042,912	20	435.025,126 354.028,763	18.77
21	435.017,093 354.020,187	22	435.037,192 354.005,419	24.941
23	435.046,242 354.016,768	24	435.055,721 354.027,827	14.565
25	435.061,211 354.034,266	26	435.064,856 354.038,485	5.575
27	435.074,262 354.048,612	28	435.076,436 354.050,781	3.071

Punct început	X / Y	Punct sfârşit	X / Y	Lungime segment (** (m)
2	435.072,419 354.063,869	3	435.075,395 354.066,83	4.198
4	435.081,686 354.073,151	5	435.086,942 354.078,842	7.747
6	435.103,848 354.095,637	7	435.109,691 354.101,063	7.974
8	435.116,073 354.106,468	9	435.112,413 354.108,446	4.16
10	435.100,738 354.114,58	11	435.089,486 354.102,384	16.594
12	435.089,621 354.102,239	13	435.083,011 354.094,412	10.245
14	435.080,924 354.092,555	15	435.076,255 354.087,133	7.155
16	435.061,734 354.071,167	17	435.059,779 354.068,232	3.527
18	435.046,677 354.053,74	19	435.037,46 354.042,912	14.22
20	435.025,126 354.028,763	21	435.017,093 354.020,187	11.751
22	435.037,192 354.005,419	23	435.046,242 354.016,768	14.516
24	435.055,721 354.027,827	25	435.061,211 354.034,266	8.462
26	435.064,856 354.038,485	27	435.074,262 354.048,612	13.821
28	435.076,436 354.050,781	1	435.068,105 354.059,428	12.007

** Lungimile segmentelor sunt determinate în planul de proiecţie Stereo 70 şi sunt rotunjite la 1 milimetru.
*** Distanţa dintre puncte este formată din segmente cumulate ce sunt mai mici decât valoarea 1 milimetru.

Document care conține date cu caracter personal, protejat de prevederile Regulamentului (UE) nr. 679/2016 și Legii 190/2018

DATE DESPRE IMOBILUL NR. 601

Oficiul de Cadastru şi Publicitate Imobiliară VALCEA
Biroul de Cadastru şi Publicitate Imobiliară Ramnicu Valcea

A. Partea I. Descrierea imobilului

TEREN Extravilan

Adresa: Jud. Valcea

Nr. Crt	Nr cadastral Nr. topografic	Suprafaţa* (mp)	Observaţii / Referinţe
A1		733	Sector cadastral:49 Teren neimprejmuit;

B. Partea II. Proprietari şi acte

Inscrieri privitoare la dreptul de proprietate şi alte drepturi reale		Referinţe
/		
Act Administrativ nr. 660/50913, din 24/12/2002 emis de CJSDPAT VALCEA (TITLU DE PROPRIETATE;);		
B1	Intabulare, drept de PROPRIETATE, dobandit prin Reconstituire, cota actuala 1/1, cota initiala 1/1	A1
	1) **TUDORAŞCU MARIN**, LIPSA CNP;	

C. Partea III. SARCINI .

Inscrieri privind dezmembramintele dreptului de proprietate, drepturi reale de garanţie şi sarcini	Referinţe
NU SUNT	

Document care conține date cu caracter personal, protejat de prevederile Regulamentului (UE) nr. 679/2016 și Legii 190/2018

Anexa Nr. 1 La Partea I

Teren

Nr cadastral	Suprafaţa (mp)*	Observaţii / Referinţe
	733	

* Suprafaţa este determinată in planul de proiecţie Stereo 70.

DETALII LINIARE IMOBIL

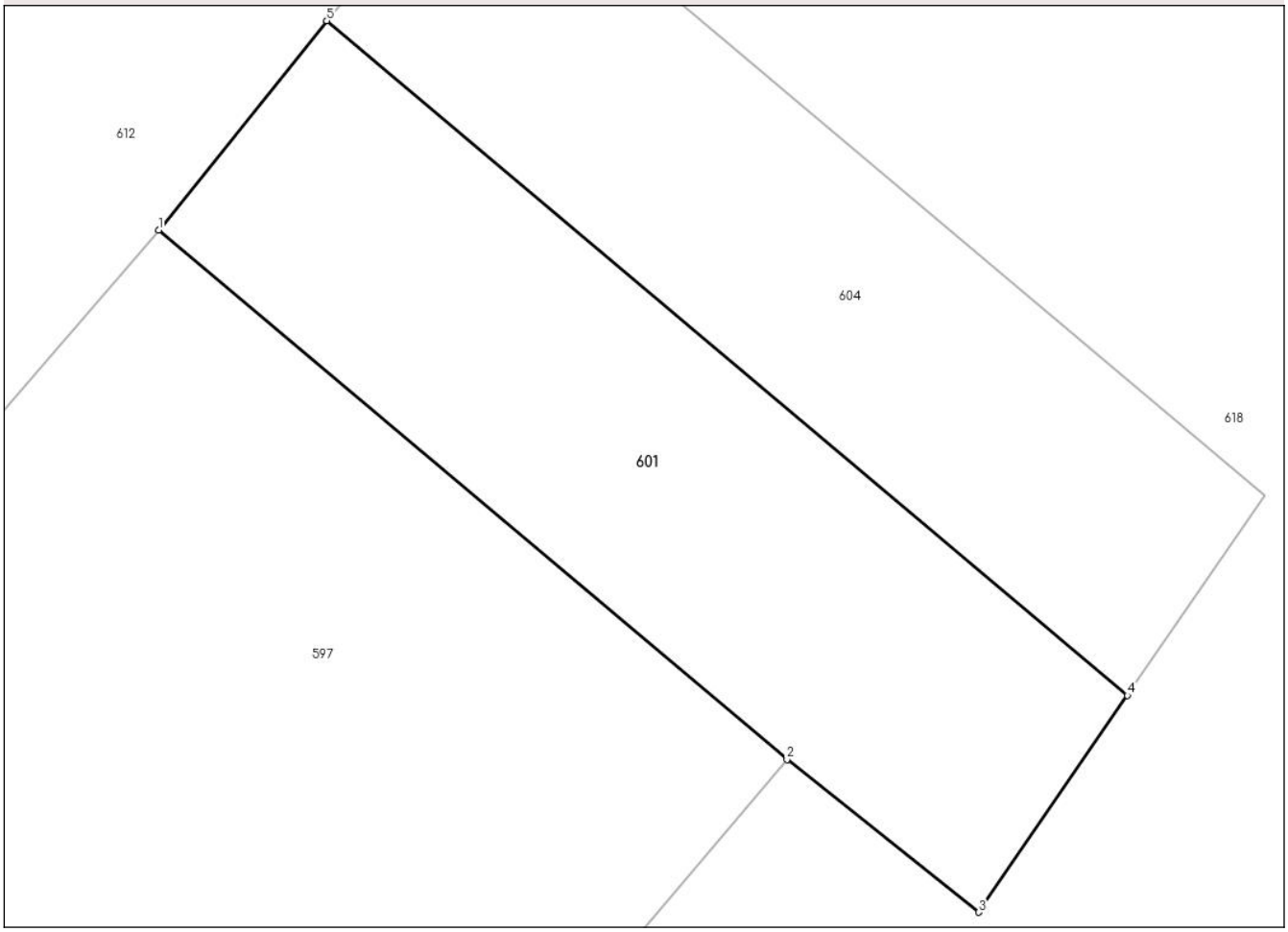

Date referitoare la teren

Crt	Categorie folosință	Intra vilan	Suprafaţa (mp)	Tarla	Parcelă	Nr. topo	Observaţii / Referinţe
1	arabil	NU	733	64	2088/30	-	

Lungime Segmente
1) Valorile lungimilor segmentelor sunt obţinute din proiecţie în plan.

Punct început	X / Y	Punct sfârşit	X / Y	Lungime segment (** (m)
1	435.098,215 353.948,559	2	435.130,206 353.921,63	41.816
2	435.130,206 353.921,63	3	435.139,972 353.913,866	12.476
3	435.139,972 353.913,866	4	435.147,545 353.924,887	13.372
4	435.147,545 353.924,887	5	435.106,764 353.959,216	53.306
5	435.106,764 353.959,216	1	435.098,215 353.948,559	13.662

Document care conține date cu caracter personal, protejat de prevederile Regulamentului (UE) nr. 679/2016 și Legii 190/2018

** Lungimile segmentelor sunt determinate în planul de proiecţie Stereo 70 şi sunt rotunjite la 1 milimetru.
*** Distanţa dintre puncte este formată din segmente cumulate ce sunt mai mici decât valoarea 1 milimetru.

Document care conține date cu caracter personal, protejat de prevederile Regulamentului (UE) nr. 679/2016 și Legii 190/2018

DATE DESPRE IMOBILUL NR. 602

Oficiul de Cadastru şi Publicitate Imobiliară VALCEA
Biroul de Cadastru şi Publicitate Imobiliară Ramnicu Valcea

A. Partea I. Descrierea imobilului

TEREN Intravilan

Adresa: Loc. Streminoasa, Str Principala, Nr. 103, Jud. Valcea

Nr. Crt	Nr cadastral Nr. topografic	Suprafaţa* (mp)	Observaţii / Referinţe
A1		Din acte: 1.074 Masurata: 1.035	Sector cadastral:49 Teren imprejmuit;

Construcţii

Crt	Nr cadastral Nr. topografic	Adresa	Observaţii / Referinţe
A1.1	-C1	Loc. Streminoasa, Str Principala, Nr. 103, Jud. Valcea	Nr. niveluri:1; S. construita la sol:107 mp; S. construita desfasurata:107 mp;
A1.2	-C2	Loc. Streminoasa, Str Principala, Nr. 103, Jud. Valcea	Nr. niveluri:2; S. construita la sol:58 mp; S. construita desfasurata:116 mp; P+M
A1.3	-C3	Loc. Streminoasa, Str Principala, Nr. 103, Jud. Valcea	Nr. niveluri:1; S. construita la sol:21 mp; S. construita desfasurata:21 mp;

B. Partea II. Proprietari şi acte

Inscrieri privitoare la dreptul de proprietate şi alte drepturi reale		Referinţe
/		
Act Notarial nr. 99/2024, din 08/04/2024 emis de BIN CHIRSANOV CAPANU ALEXANDER CRISTIAN (CERTIFICAT DE MOSTENITOR;);		
B1	Intabulare, drept de PROPRIETATE, dobandit prin Succesiune, cota actuala 1/1, cota initiala 1/1	A1, A1.1, A1.2, A1.3
	1) **RADA NICOLAE**	

C. Partea III. SARCINI .

Inscrieri privind dezmembramintele dreptului de proprietate, drepturi reale de garanţie şi sarcini	Referinţe
NU SUNT	

Anexa Nr. 1 La Partea I

Teren

Nr cadastral	Suprafaţa (mp)*	Observaţii / Referinţe
	Din acte: 1.074 Masurata: 1.035	

* Suprafaţa este determinată in planul de proiecţie Stereo 70.

DETALII LINIARE IMOBIL

Date referitoare la teren

Crt	Categorie folosinţă	Intra vilan	Suprafaţa (mp)	Tarla	Parcelă	Nr. topo	Observaţii / Referinţe
1	curti constructii	DA	792	128	21	-	
2	arabil	DA	243	128	19	-	

Date referitoare la construcţii

Crt	Număr	Destinaţie construcţie	Supraf. (mp)	Situaţie juridică	Observaţii / Referinţe
A1.1	-C1	constructii de locuinte	107	Cu acte	Nr. niveluri:1; S. construita la sol:107 mp; S. construita desfasurata:107 mp;
A1.2	-C2	constructii anexa	58	Cu acte	Nr. niveluri:2; S. construita la sol:58 mp; S. construita desfasurata:116 mp; P+M
A1.3	-C3	constructii anexa	21	Cu acte	Nr. niveluri:1; S. construita la sol:21 mp; S. construita desfasurata:21 mp;

Lungime Segmente

1) Valorile lungimilor segmentelor sunt obţinute din proiecţie în plan.

Punct început	X / Y	Punct sfârşit	X / Y	Lungime segment (** (m)
1	435.076,436 354.050,781	2	435.081,926 354.056,044	7.605

Punct început	X / Y	Punct sfârşit	X / Y	Lungime segment (** (m)
2	435.081,926 354.056,044	3	435.086,445 354.060,5	6.346

Document care conține date cu caracter personal, protejat de prevederile Regulamentului (UE) nr. 679/2016 și Legii 190/2018

Punct început	X / Y	Punct sfârşit	X / Y	Lungime segment (** (m)
3	435.086,445 354.060,5	4	435.091,206 354.064,616	6.294
5	435.093,169 354.065,942	6	435.098,8 354.071,046	7.6
7	435.106,835 354.077,952	8	435.120,775 354.088,077	17.229
9	435.123,119 354.089,732	10	435.130,19 354.094,193	8.361
11	435.134,398 354.096,715	12	435.134,618 354.096,739	0.221
13	435.129,97 354.099,282	14	435.127,257 354.100,778	3.098
15	435.122,711 354.103,251	16	435.120,606 354.104,387	2.392
17	435.117,777 354.105,929	18	435.116,241 354.106,733	1.734
19	435.116,073 354.106,468	20	435.109,691 354.101,063	8.363
21	435.103,848 354.095,637	22	435.086,942 354.078,842	23.83
23	435.081,686 354.073,151	24	435.075,395 354.066,83	8.918
25	435.072,419 354.063,869	26	435.068,105 354.059,428	6.191

Punct început	X / Y	Punct sfârşit	X / Y	Lungime segment (** (m)
4	435.091,206 354.064,616	5	435.093,169 354.065,942	2.369
6	435.098,8 354.071,046	7	435.106,835 354.077,952	10.595
8	435.120,775 354.088,077	9	435.123,119 354.089,732	2.869
10	435.130,19 354.094,193	11	435.134,398 354.096,715	4.906
12	435.134,618 354.096,739	13	435.129,97 354.099,282	5.298
14	435.127,257 354.100,778	15	435.122,711 354.103,251	5.175
16	435.120,606 354.104,387	17	435.117,777 354.105,929	3.222
18	435.116,241 354.106,733	19	435.116,073 354.106,468	0.314
20	435.109,691 354.101,063	21	435.103,848 354.095,637	7.974
22	435.086,942 354.078,842	23	435.081,686 354.073,151	7.747
24	435.075,395 354.066,83	25	435.072,419 354.063,869	4.198
26	435.068,105 354.059,428	1	435.076,436 354.050,781	12.007

** Lungimile segmentelor sunt determinate în planul de proiecţie Stereo 70 şi sunt rotunjite la 1 milimetru.
*** Distanţa dintre puncte este formată din segmente cumulate ce sunt mai mici decât valoarea 1 milimetru.

Document care conține date cu caracter personal, protejat de prevederile Regulamentului (UE) nr. 679/2016 și Legii 190/2018

DATE DESPRE IMOBILUL NR. 603

Oficiul de Cadastru şi Publicitate Imobiliară VALCEA
Biroul de Cadastru şi Publicitate Imobiliară Ramnicu Valcea

A. Partea I. Descrierea imobilului

TEREN Necunoscut

Adresa: Loc. Streminoasa, Jud. Valcea

Nr. Crt	Nr cadastral Nr. topografic	Suprafaţa* (mp)	Observaţii / Referinţe
A1		887	Sector cadastral:49 Teren neimprejmuit;

B. Partea II. Proprietari şi acte

Inscrieri privitoare la dreptul de proprietate şi alte drepturi reale		Referinţe
/		
Act Administrativ nr. 1118, din 04/04/2005 emis de CJSDPAT VALCEA (TITLU DE PROPRIETATE;);		
B1	Intabulare, drept de PROPRIETATE, dobandit prin Reconstituire, cota actuala 1/1, cota initiala 1/1	A1
	1) **CAPET ILIE**, LIPSA CNP; 2) **CAPET GAVRILA**, LIPSA CNP;	

C. Partea III. SARCINI .

Inscrieri privind dezmembramintele dreptului de proprietate, drepturi reale de garanţie şi sarcini	Referinţe
NU SUNT	

Anexa Nr. 1 La Partea I

Teren

Nr cadastral	Suprafaţa (mp)*	Observaţii / Referinţe
	887	

* Suprafaţa este determinată in planul de proiecţie Stereo 70.

DETALII LINIARE IMOBIL

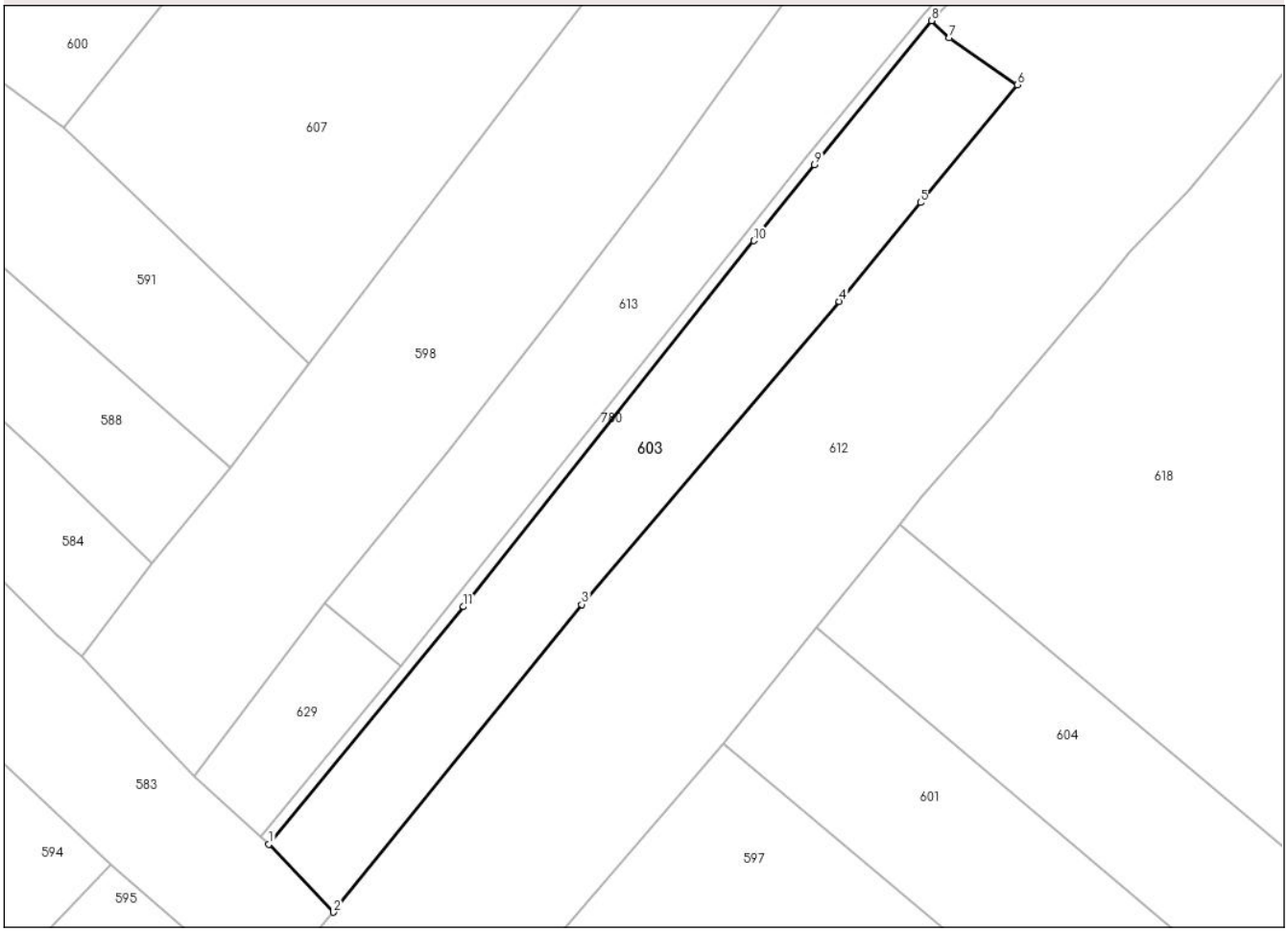

Date referitoare la teren

Crt	Categorie folosință	Intra vilan	Suprafaţa (mp)	Tarla	Parcelă	Nr. topo	Observaţii / Referinţe
1	arabil	DA	253	64	2088/10, 2088/23	-	
2	arabil	NU	634	64	2088/10, 2088/23	-	

Lungime Segmente
1) Valorile lungimilor segmentelor sunt obţinute din proiecţie în plan.

Punct început	X / Y	Punct sfârşit	X / Y	Lungime segment (** (m)
1	435.056,153 353.939,209	2	435.062,103 353.932,933	8.648
2	435.062,103 353.932,933	3	435.085,078 353.961,369	36.558
3	435.085,078 353.961,369	4	435.108,897 353.989,38	36.769
4	435.108,897 353.989,38	5	435.116,408 353.998,511	11.823

Document care conține date cu caracter personal, protejat de prevederile Regulamentului (UE) nr. 679/2016 și Legii 190/2018

Punct început	X / Y	Punct sfârşit	X / Y	Lungime segment (** (m)
5	435.116,408 353.998,511	6	435.125,359 354.009,392	14.09
6	435.125,359 354.009,392	7	435.119,085 354.013,707	7.615
7	435.119,085 354.013,707	8	435.117,441 354.015,304	2.292
8	435.117,441 354.015,304	9	435.106,616 354.001,977	17.169
9	435.106,616 354.001,977	10	435.100,986 353.994,974	8.985
10	435.100,986 353.994,974	11	435.074,157 353.961,161	43.164
11	435.074,157 353.961,161	1	435.056,153 353.939,209	28.391

** Lungimile segmentelor sunt determinate în planul de proiecţie Stereo 70 şi sunt rotunjite la 1 milimetru.
*** Distanţa dintre puncte este formată din segmente cumulate ce sunt mai mici decât valoarea 1 milimetru.

Document care conține date cu caracter personal, protejat de prevederile Regulamentului (UE) nr. 679/2016 și Legii 190/2018

DATE DESPRE IMOBILUL NR. 604

Oficiul de Cadastru şi Publicitate Imobiliară VALCEA
Biroul de Cadastru şi Publicitate Imobiliară Ramnicu Valcea

A. Partea I. Descrierea imobilului

TEREN Extravilan

Adresa: Jud. Valcea

Nr. Crt	Nr cadastral Nr. topografic	Suprafaţa* (mp)	Observaţii / Referinţe
A1		650	Sector cadastral:49 Teren neimprejmuit;

B. Partea II. Proprietari şi acte

Inscrieri privitoare la dreptul de proprietate şi alte drepturi reale		Referinţe
/		
Act Administrativ nr. 685/50913, din 27/12/2002 emis de CJSDPAT VALCEA (TITLU DE PROPRIETATE;);		
B1	Intabulare, drept de PROPRIETATE, dobandit prin Reconstituire, cota actuala 1/1, cota initiala 1/1	A1
	1) **BEDREAGĂ ANA**, LIPSA CNP; 2) **GANEA VASILE**, LIPSA CNP;	

C. Partea III. SARCINI .

Inscrieri privind dezmembramintele dreptului de proprietate, drepturi reale de garanţie şi sarcini	Referinţe
NU SUNT	

Anexa Nr. 1 La Partea I

Teren

Nr cadastral	Suprafaţa (mp)*	Observaţii / Referinţe
	650	

* Suprafaţa este determinată in planul de proiecţie Stereo 70.

DETALII LINIARE IMOBIL

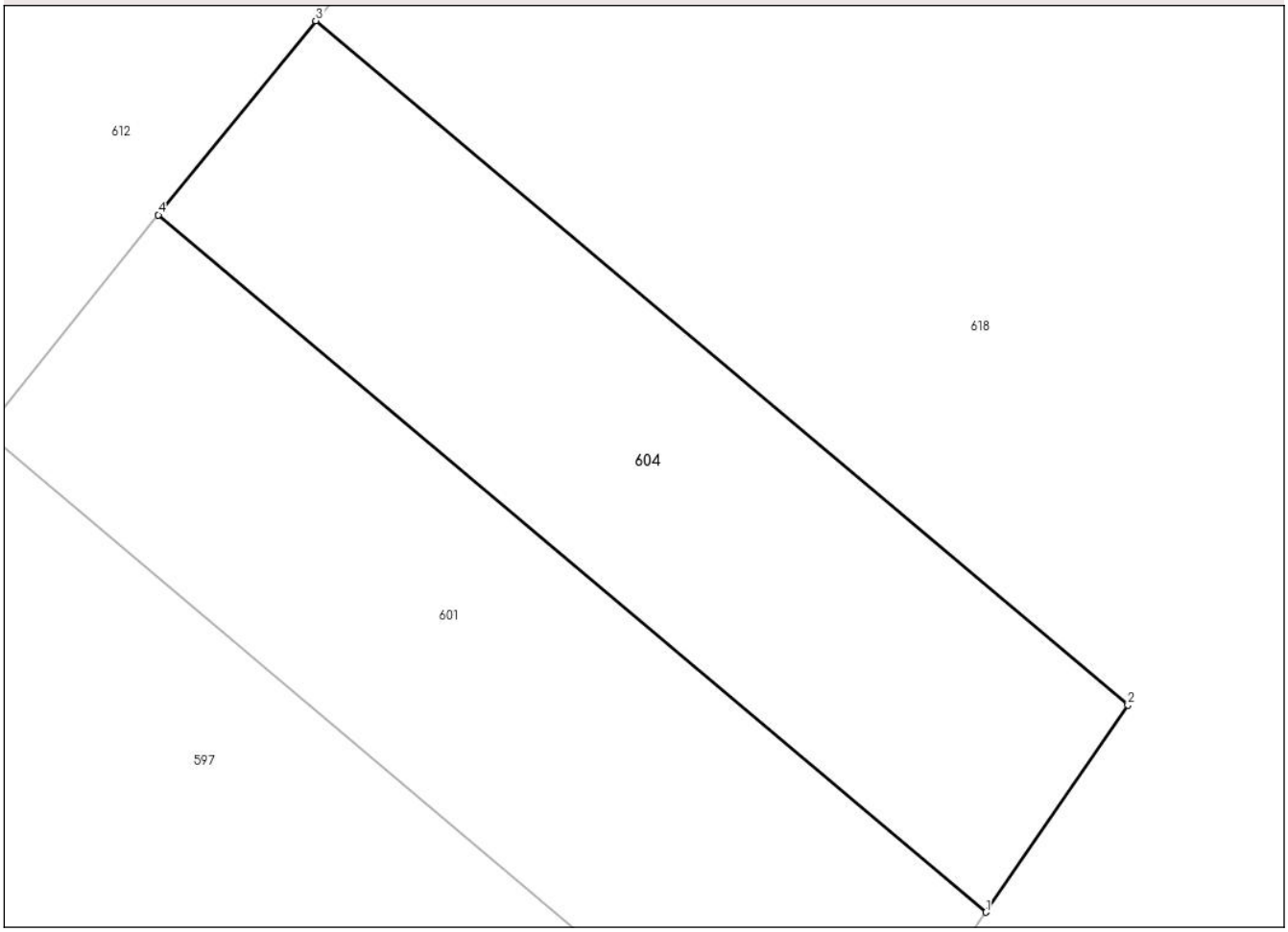

Date referitoare la teren

Crt	Categorie folosință	Intra vilan	Suprafaţa (mp)	Tarla	Parcelă	Nr. topo	Observaţii / Referinţe
1	arabil	NU	650	64	2088/31	-	

Lungime Segmente
1) Valorile lungimilor segmentelor sunt obţinute din proiecţie în plan.

Punct început	X / Y	Punct sfârşit	X / Y	Lungime segment (** (m)
1	435.147,545 353.924,887	2	435.154,548 353.935,078	12.365
2	435.154,548 353.935,078	3	435.114,52 353.968,773	52.322
3	435.114,52 353.968,773	4	435.106,764 353.959,216	12.308
4	435.106,764 353.959,216	1	435.147,545 353.924,887	53.306

**** Lungimile segmentelor sunt determinate în planul de proiecţie Stereo 70 şi sunt rotunjite la 1 milimetru.**

Document care conține date cu caracter personal, protejat de prevederile Regulamentului (UE) nr. 679/2016 și Legii 190/2018

***** Distanţa dintre puncte este formată din segmente cumulate ce sunt mai mici decât valoarea 1 milimetru.**

DATE DESPRE IMOBILUL NR. 607

Oficiul de Cadastru şi Publicitate Imobiliară VALCEA
Biroul de Cadastru şi Publicitate Imobiliară Ramnicu Valcea

A. Partea I. Descrierea imobilului

TEREN Intravilan

Adresa: Loc. Streminoasa, Str Principala, Nr. 101, Jud. Valcea

Nr. Crt	Nr cadastral Nr. topografic	Suprafaţa* (mp)	Observaţii / Referinţe
A1		Din acte: 2.138 Masurata: 2.490	Sector cadastral:49 Teren imprejmuit;

Construcţii

Crt	Nr cadastral Nr. topografic	Adresa	Observaţii / Referinţe
A1.1	-C1	Loc. Streminoasa, Str Principala, Nr. 101, Jud. Valcea	Nr. niveluri:1; S. construita la sol:42 mp; S. construita desfasurata:42 mp;
A1.2	-C2	Loc. Streminoasa, Str Principala, Nr. 101, Jud. Valcea	Nr. niveluri:1; S. construita la sol:34 mp; S. construita desfasurata:34 mp;

B. Partea II. Proprietari şi acte

Inscrieri privitoare la dreptul de proprietate şi alte drepturi reale		Referinţe
/		
Act Administrativ nr. 12633, din 20/03/2009 emis de CJSDPAT VALCEA (TITLU DE PROPRIETATE;);		
B1	Intabulare, drept de PROPRIETATE, dobandit prin Reconstituire, cota actuala 1/1, cota initiala 1/1	A1
	1) **GHIDAN ELENA**, LIPSA CNP;	
Act Administrativ nr. 4080, din 15/07/2024 emis de PRIMARIA COMUNEI CRETENI (ADEVERINTA;);		
B2	Intabulare, drept de PROPRIETATE, dobandit prin Construire, cota actuala 1/1, cota initiala 1/1	A1.1, A1.2
	1) **GHIDAN ELENA**, LIPSA CNP;	

C. Partea III. SARCINI .

Inscrieri privind dezmembramintele dreptului de proprietate, drepturi reale de garanţie şi sarcini	Referinţe
NU SUNT	

Anexa Nr. 1 La Partea I

Teren

Nr cadastral	Suprafaţa (mp)*	Observaţii / Referinţe
	Din acte: 2.138 Masurata: 2.490	

* Suprafaţa este determinată in planul de proiecţie Stereo 70.

DETALII LINIARE IMOBIL

Date referitoare la teren

Crt	Categorie folosinţă	Intra vilan	Suprafaţa (mp)	Tarla	Parcelă	Nr. topo	Observaţii / Referinţe
1	curti constructii	DA	393	128	22,23	-	
2	faneata	DA	225	128	22,23	-	
3	arabil	DA	1.872	64	2088/14, 2088/16, 2088/17	-	

Date referitoare la construcţii

Crt	Număr	Destinaţie construcţie	Supraf. (mp)	Situaţie juridică	Observaţii / Referinţe
A1.1	-C1	constructii de locuinte	42	Cu acte	Nr. niveluri:1; S. construita la sol:42 mp; S. construita desfasurata:42 mp;
A1.2	-C2	constructii de locuinte	34	Cu acte	Nr. niveluri:1; S. construita la sol:34 mp; S. construita desfasurata:34 mp;

Lungime Segmente

1) Valorile lungimilor segmentelor sunt obţinute din proiecţie în plan.

Punct început	X / Y	Punct sfârşit	X / Y	Lungime segment (** (m)	Punct început	X / Y	Punct sfârşit	X / Y	Lungime segment (** (m)

Punct început	X / Y	Punct sfârşit	X / Y	Lungime segment (** (m)
1	435.135,347 354.097,142	2	435.134,618 354.096,739	0.833
3	435.134,398 354.096,715	4	435.130,19 354.094,193	4.906
5	435.123,119 354.089,732	6	435.120,775 354.088,077	2.869
7	435.106,835 354.077,952	8	435.098,8 354.071,046	10.595
9	435.093,169 354.065,942	10	435.091,206 354.064,616	2.369
11	435.086,445 354.060,5	12	435.081,926 354.056,044	6.346
13	435.076,436 354.050,781	14	435.074,262 354.048,612	3.071
15	435.064,856 354.038,485	16	435.061,211 354.034,266	5.575
17	435.055,721 354.027,827	18	435.046,242 354.016,768	14.565
19	435.037,192 354.005,419	20	435.038,96 354.003,73	2.445
21	435.047,462 353.995,608	22	435.059,884 353.983,67	17.229
23	435.079,804 354.009,94	24	435.092,501 354.026,441	20.821
25	435.099,422 354.034,916	26	435.092,864 354.041,887	9.571
27	435.101,84 354.050,553	28	435.102,251 354.056,302	5.764
29	435.101,745 354.065,883	30	435.100,746 354.065,831	1.0
31	435.100,693 354.066,829	32	435.101,692 354.066,882	1.0
33	435.105,971 354.071,647	34	435.112,023 354.076,689	7.877
35	435.114,261 354.078,352	36	435.123,205 354.084,293	10.737
37	435.138,833 354.094,828	1	435.135,347 354.097,142	4.184

Punct început	X / Y	Punct sfârşit	X / Y	Lungime segment (** (m)
2	435.134,618 354.096,739	3	435.134,398 354.096,715	0.221
4	435.130,19 354.094,193	5	435.123,119 354.089,732	8.361
6	435.120,775 354.088,077	7	435.106,835 354.077,952	17.229
8	435.098,8 354.071,046	9	435.093,169 354.065,942	7.6
10	435.091,206 354.064,616	11	435.086,445 354.060,5	6.294
12	435.081,926 354.056,044	13	435.076,436 354.050,781	7.605
14	435.074,262 354.048,612	15	435.064,856 354.038,485	13.821
16	435.061,211 354.034,266	17	435.055,721 354.027,827	8.462
18	435.046,242 354.016,768	19	435.037,192 354.005,419	14.516
20	435.038,96 354.003,73	21	435.047,462 353.995,608	11.758
22	435.059,884 353.983,67	23	435.079,804 354.009,94	32.968
24	435.092,501 354.026,441	25	435.099,422 354.034,916	10.942
26	435.092,864 354.041,887	27	435.101,84 354.050,553	12.477
28	435.102,251 354.056,302	29	435.101,745 354.065,883	9.594
30	435.100,746 354.065,831	31	435.100,693 354.066,829	0.999
32	435.101,692 354.066,882	33	435.105,971 354.071,647	6.404
34	435.112,023 354.076,689	35	435.114,261 354.078,352	2.788
36	435.123,205 354.084,293	37	435.138,833 354.094,828	18.847

**** Lungimile segmentelor sunt determinate în planul de proiecţie Stereo 70 şi sunt rotunjite la 1 milimetru.**
***** Distanţa dintre puncte este formată din segmente cumulate ce sunt mai mici decât valoarea 1 milimetru.**

Document care conține date cu caracter personal, protejat de prevederile Regulamentului (UE) nr. 679/2016 și Legii 190/2018

DATE DESPRE IMOBILUL NR. 608

Oficiul de Cadastru şi Publicitate Imobiliară VALCEA
Biroul de Cadastru şi Publicitate Imobiliară Ramnicu Valcea

A. Partea I. Descrierea imobilului

TEREN Intravilan

Adresa: Loc. Streminoasa, Str Principala, Nr. 99, Jud. Valcea

Nr. Crt	Nr cadastral Nr. topografic	Suprafaţa* (mp)	Observaţii / Referinţe
A1		Din acte: 1.211 Masurata: 724	Sector cadastral:49 Teren imprejmuit;

Construcţii

Crt	Nr cadastral Nr. topografic	Adresa	Observaţii / Referinţe
A1.1	-C1	Loc. Streminoasa, Str Principala, Nr. 99, Jud. Valcea	Nr. niveluri:1; S. construita la sol:56 mp; S. construita desfasurata:56 mp;
A1.2	-C2	Loc. Streminoasa, Str Principala, Nr. 99, Jud. Valcea	Nr. niveluri:1; S. construita la sol:6 mp; S. construita desfasurata:6 mp;

B. Partea II. Proprietari şi acte

Inscrieri privitoare la dreptul de proprietate şi alte drepturi reale		Referinţe
/		
Act Administrativ nr. 1076, din 31/03/2005 emis de CJSDPAT VALCEA (TITLU DE PROPRIETATE;);		
B1	Intabulare, drept de PROPRIETATE, dobandit prin Reconstituire, cota actuala 1/1, cota initiala 1/1	A1
	1) **GHIDAN V. ION**, LIPSA CNP;	
Act Administrativ nr. 4080, din 15/07/2024 emis de PRIMARIA COMUNEI CRETENI (ADEVERINTA;);		
B2	Intabulare, drept de PROPRIETATE, dobandit prin Construire, cota actuala 1/1, cota initiala 1/1	A1.1, A1.2
	1) **GHIDAN V. ION**, LIPSA CNP;	

C. Partea III. SARCINI .

Inscrieri privind dezmembramintele dreptului de proprietate, drepturi reale de garanţie şi sarcini	Referinţe
NU SUNT	

Document care conține date cu caracter personal, protejat de prevederile Regulamentului (UE) nr. 679/2016 și Legii 190/2018

Anexa Nr. 1 La Partea I

Teren

Nr cadastral	Suprafaţa (mp)*	Observaţii / Referinţe
	Din acte: 1.211 Masurata: 724	

* Suprafaţa este determinată in planul de proiecţie Stereo 70.

DETALII LINIARE IMOBIL

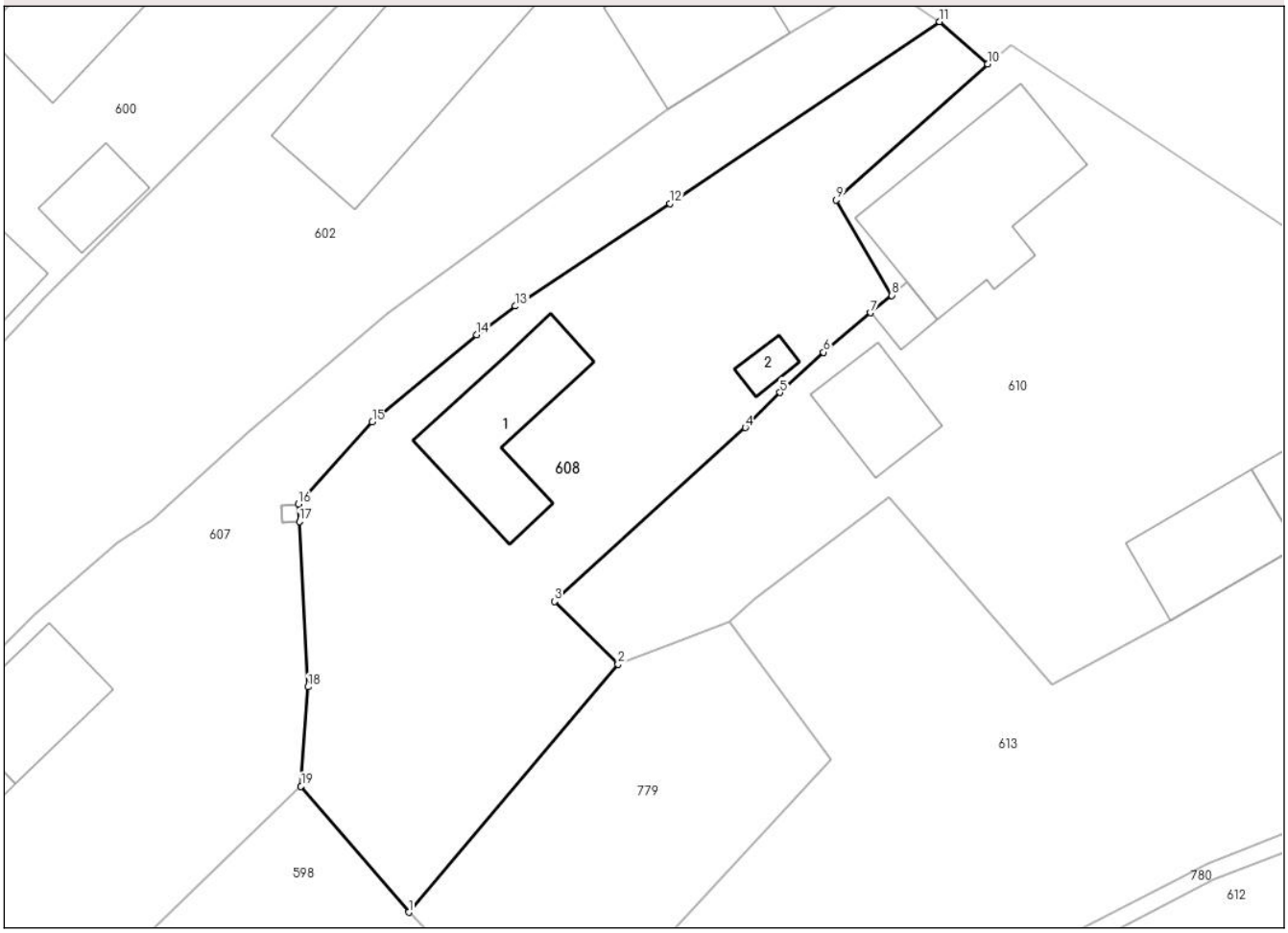

Date referitoare la teren

Crt	Categorie folosinţă	Intra vilan	Suprafaţa (mp)	Tarla	Parcelă	Nr. topo	Observaţii / Referinţe
1	curti constructii	DA	424	128	24,25	-	
2	faneata	DA	300	128	29	-	

Date referitoare la construcţii

Crt	Număr	Destinaţie construcţie	Supraf. (mp)	Situaţie juridică	Observaţii / Referinţe
A1.1	-C1	constructii de locuinte	Din acte: 43 Masurata: 56	Cu acte	Nr. niveluri:1; S. construita la sol:56 mp; S. construita desfasurata:56 mp;
A1.2	-C2	constructii anexa	6	Cu acte	Nr. niveluri:1; S. construita la sol:6 mp; S. construita desfasurata:6 mp;

Lungime Segmente

1) Valorile lungimilor segmentelor sunt obţinute din proiecţie în plan.

Punct început	X / Y	Punct sfârşit	X / Y	Lungime segment (** (m)
1	435.108,087 354.043,249	2	435.120,196 354.057,616	18.789
2	435.120,196 354.057,616	3	435.116,527 354.061,256	5.168

Document care conține date cu caracter personal, protejat de prevederile Regulamentului (UE) nr. 679/2016 și Legii 190/2018

Punct început	X / Y	Punct sfârşit	X / Y	Lungime segment (** (m)
3	435.116,527 354.061,256	4	435.127,578 354.071,32	14.947
4	435.127,578 354.071,32	5	435.129,585 354.073,351	2.855
5	435.129,585 354.073,351	6	435.132,095 354.075,684	3.427
6	435.132,095 354.075,684	7	435.134,832 354.077,976	3.57
7	435.134,832 354.077,976	8	435.136,061 354.078,973	1.583
8	435.136,061 354.078,973	9	435.132,842 354.084,506	6.401
9	435.132,842 354.084,506	10	435.141,612 354.092,378	11.785
10	435.141,612 354.092,378	11	435.138,833 354.094,828	3.705
11	435.138,833 354.094,828	12	435.123,205 354.084,293	18.847
12	435.123,205 354.084,293	13	435.114,261 354.078,352	10.737
13	435.114,261 354.078,352	14	435.112,023 354.076,689	2.788
14	435.112,023 354.076,689	15	435.105,971 354.071,647	7.877
15	435.105,971 354.071,647	16	435.101,692 354.066,882	6.404
16	435.101,692 354.066,882	17	435.101,745 354.065,883	1.0
17	435.101,745 354.065,883	18	435.102,251 354.056,302	9.594
18	435.102,251 354.056,302	19	435.101,84 354.050,553	5.764
19	435.101,84 354.050,553	1	435.108,087 354.043,249	9.611

** Lungimile segmentelor sunt determinate în planul de proiecţie Stereo 70 şi sunt rotunjite la 1 milimetru.
*** Distanţa dintre puncte este formată din segmente cumulate ce sunt mai mici decât valoarea 1 milimetru.

Document care conține date cu caracter personal, protejat de prevederile Regulamentului (UE) nr. 679/2016 și Legii 190/2018

DATE DESPRE IMOBILUL NR. 610

Oficiul de Cadastru şi Publicitate Imobiliară VALCEA
Biroul de Cadastru şi Publicitate Imobiliară Ramnicu Valcea

A. Partea I. Descrierea imobilului

TEREN Intravilan

Adresa: Loc. Streminoasa, Str Principala, Nr. 97, Jud. Valcea, PCT. "VATRA SAT"

Nr. Crt	Nr cadastral Nr. topografic	Suprafaţa* (mp)	Observaţii / Referinţe
A1		Din acte: 1.024 Masurata: 969	Sector cadastral:49 Teren imprejmuit;

Construcţii

Crt	Nr cadastral Nr. topografic	Adresa	Observaţii / Referinţe
A1.1	-C1	Loc. Streminoasa, Str Principala, Nr. 97, Jud. Valcea, PCT. "VATRA SAT"	Nr. niveluri:1; S. construita la sol:87 mp; S. construita desfasurata:87 mp;
A1.2	-C2	Loc. Streminoasa, Str Principala, Nr. 97, Jud. Valcea, PCT. "VATRA SAT"	Nr. niveluri:1; S. construita la sol:30 mp; S. construita desfasurata:30 mp;
A1.3	-C3	Loc. Streminoasa, Str Principala, Nr. 97, Jud. Valcea, PCT. "VATRA SAT"	Nr. niveluri:1; S. construita la sol:44 mp; S. construita desfasurata:44 mp;
A1.4	-C4	Loc. Streminoasa, Str Principala, Nr. 97, Jud. Valcea, PCT. "VATRA SAT"	Nr. niveluri:1; S. construita la sol:50 mp; S. construita desfasurata:50 mp;
A1.5	-C5	Loc. Streminoasa, Str Principala, Nr. 97, Jud. Valcea, PCT. "VATRA SAT"	Nr. niveluri:1; S. construita la sol:8 mp; S. construita desfasurata:8 mp;

B. Partea II. Proprietari şi acte

Inscrieri privitoare la dreptul de proprietate şi alte drepturi reale		Referinţe
/		
Hotarare Judecatoreasca nr. 678, din 12/05/2016 emis de JUDECATORIA DRAGASANI (SENTINTA CIVILA;);		
B1	Intabulare, drept de PROPRIETATE, dobandit prin Hotarare Judecatoreasca, cota actuala 1/1, cota initiala 1/1	A1, A1.1, A1.3, A1.4, A1.5
	1) **GHIDAN FLORIN-CATALIN**	
Act Administrativ nr. 4080, din 15/07/2024 emis de PRIMARIA COMUNEI CRETENI (ADEVERINTA;);		
B2	Intabulare, drept de PROPRIETATE, dobandit prin Construire, cota actuala 1/1, cota initiala 1/1	A1.2
	1) **GHIDAN FLORIN-CATALIN**	

C. Partea III. SARCINI .

Inscrieri privind dezmembramintele dreptului de proprietate, drepturi reale de garanţie şi sarcini	Referinţe
NU SUNT	

Document care conține date cu caracter personal, protejat de prevederile Regulamentului (UE) nr. 679/2016 și Legii 190/2018

Anexa Nr. 1 La Partea I

Teren

Nr cadastral	Suprafaţa (mp)*	Observaţii / Referinţe
	Din acte: 1.024 Masurata: 969	

* Suprafaţa este determinată in planul de proiecţie Stereo 70.

DETALII LINIARE IMOBIL

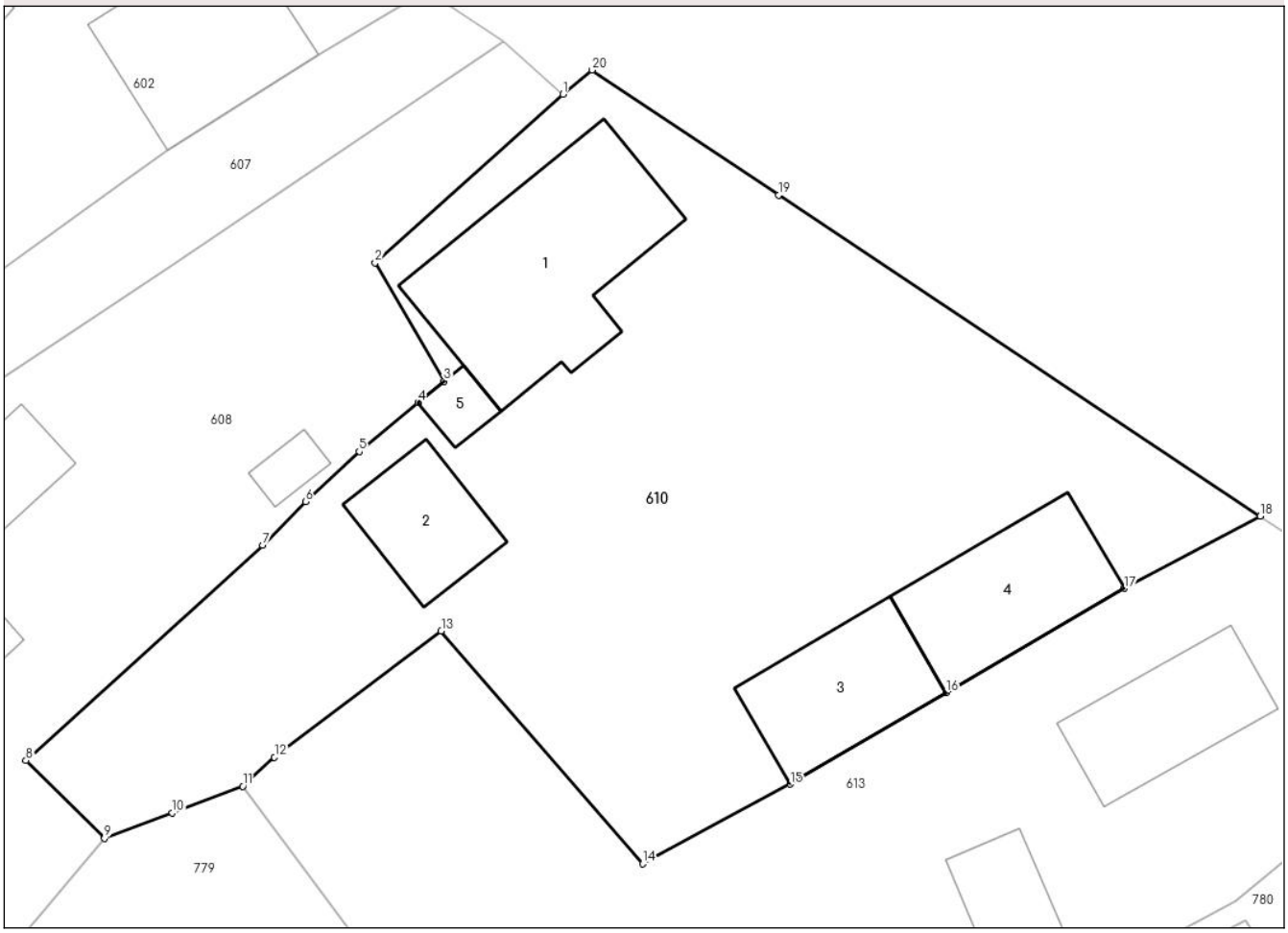

Date referitoare la teren

Crt	Categorie folosinţă	Intra vilan	Suprafaţa (mp)	Tarla	Parcelă	Nr. topo	Observaţii / Referinţe
1	curti constructii	DA	835	128	26	-	
2	arabil	DA	134	128	27,28	-	

Date referitoare la construcţii

Crt	Număr	Destinaţie construcţie	Supraf. (mp)	Situaţie juridică	Observaţii / Referinţe
A1.1	-C1	constructii de locuinte	87	Cu acte	Nr. niveluri:1; S. construita la sol:87 mp; S. construita desfasurata:87 mp;
A1.2	-C2	constructii anexa	30	Cu acte	Nr. niveluri:1; S. construita la sol:30 mp; S. construita desfasurata:30 mp;
A1.3	-C3	constructii anexa	Din acte: 16 Masurata: 44	Cu acte	Nr. niveluri:1; S. construita la sol:44 mp; S. construita desfasurata:44 mp;
A1.4	-C4	constructii anexa	Din acte: 27 Masurata: 50	Cu acte	Nr. niveluri:1; S. construita la sol:50 mp; S. construita desfasurata:50 mp;
A1.5	-C5	constructii anexa	8	Cu acte	Nr. niveluri:1; S. construita la sol:8 mp; S. construita desfasurata:8 mp;

Document care conține date cu caracter personal, protejat de prevederile Regulamentului (UE) nr. 679/2016 și Legii 190/2018

Lungime Segmente
1) Valorile lungimilor segmentelor sunt obţinute din proiecţie în plan.

Punct început	X / Y	Punct sfârşit	X / Y	Lungime segment (** (m)
1	435.141,612 354.092,378	2	435.132,842 354.084,506	11.785
2	435.132,842 354.084,506	3	435.136,061 354.078,973	6.401
3	435.136,061 354.078,973	4	435.134,832 354.077,976	1.583
4	435.134,832 354.077,976	5	435.132,095 354.075,684	3.57
5	435.132,095 354.075,684	6	435.129,585 354.073,351	3.427
6	435.129,585 354.073,351	7	435.127,578 354.071,32	2.855
7	435.127,578 354.071,32	8	435.116,527 354.061,256	14.947
8	435.116,527 354.061,256	9	435.120,196 354.057,616	5.168
9	435.120,196 354.057,616	10	435.123,369 354.058,801	3.387
10	435.123,369 354.058,801	11	435.126,658 354.060,051	3.519
11	435.126,658 354.060,051	12	435.128,139 354.061,408	2.009
12	435.128,139 354.061,408	13	435.135,928 354.067,308	9.771
13	435.135,928 354.067,308	14	435.145,34 354.056,425	14.388
14	435.145,34 354.056,425	15	435.152,223 354.060,147	7.825
15	435.152,223 354.060,147	16	435.159,518 354.064,421	8.455
16	435.159,518 354.064,421	17	435.167,84 354.069,298	9.646
17	435.167,84 354.069,298	18	435.174,188 354.072,668	7.187
18	435.174,188 354.072,668	19	435.151,684 354.087,669	27.046
19	435.151,684 354.087,669	20	435.142,977 354.093,504	10.481
20	435.142,977 354.093,504	1	435.141,612 354.092,378	1.769

** Lungimile segmentelor sunt determinate în planul de proiecţie Stereo 70 şi sunt rotunjite la 1 milimetru.
*** Distanţa dintre puncte este formată din segmente cumulate ce sunt mai mici decât valoarea 1 milimetru.

Document care conține date cu caracter personal, protejat de prevederile Regulamentului (UE) nr. 679/2016 și Legii 190/2018

DATE DESPRE IMOBILUL NR. 612

Oficiul de Cadastru şi Publicitate Imobiliară VALCEA
Biroul de Cadastru şi Publicitate Imobiliară Ramnicu Valcea

A. Partea I. Descrierea imobilului

TEREN Necunoscut

Adresa: Loc. Streminoasa, Str Principala, Nr. 93, Jud. Valcea

Nr. Crt	Nr cadastral Nr. topografic	Suprafaţa* (mp)	Observaţii / Referinţe
A1	36009	Din acte: 3.944 Masurata: 3.838	Sector cadastral:49 Teren neimprejmuit;

Construcţii

Crt	Nr cadastral Nr. topografic	Adresa	Observaţii / Referinţe
A1.1	36009-C1	Loc. Streminoasa, Str Principala, Nr. 93, Jud. Valcea	Nr. niveluri:2; S. construita la sol:78 mp; S. construita desfasurata:103 mp; Locuință; An construire:1955; Regim de înălțime - Dp+P
A1.2	36009-C2	Loc. Streminoasa, Str Principala, Nr. 93, Jud. Valcea	Nr. niveluri:1; S. construita la sol:28 mp; S. construita desfasurata:28 mp; An construire:1955; Magazie;Regim de înălțime - P

B. Partea II. Proprietari şi acte

Inscrieri privitoare la dreptul de proprietate şi alte drepturi reale		Referinţe
40433 / 15/05/2024		
Act Notarial nr. 2213, din 15/05/2024 emis de NP CERNOBAI CLAUDIU-EMIL (CONTRACT DE VANZARE-CUMPARARE;);		
B5	Intabulare, drept de PROPRIETATE, dobandit prin Conventie, cota actuala 1/1, cota initiala 1/1	A1
	1) **ŞTEFĂNESCU MARIANA**, necasatorita;	
	OBSERVATII: bun propriu, cu titlu de cumparare	
B6	Intabulare, drept de PROPRIETATE, dobandit prin Conventie, cota actuala 1/1, cota initiala 1/1	A1.1, A1.2
	1) **ŞTEFĂNESCU MARIANA**, necasatorita;	
	OBSERVATII: bun propriu, cu titlu de cumparare	

C. Partea III. SARCINI .

Inscrieri privind dezmembramintele dreptului de proprietate, drepturi reale de garanţie şi sarcini	Referinţe
NU SUNT	

Document care conține date cu caracter personal, protejat de prevederile Regulamentului (UE) nr. 679/2016 și Legii 190/2018

Anexa Nr. 1 La Partea I

Teren

Nr cadastral	Suprafaţa (mp)*	Observaţii / Referinţe
36009	Din acte: 3.944 Masurata: 3.838	

* Suprafaţa este determinată in planul de proiecţie Stereo 70.

DETALII LINIARE IMOBIL

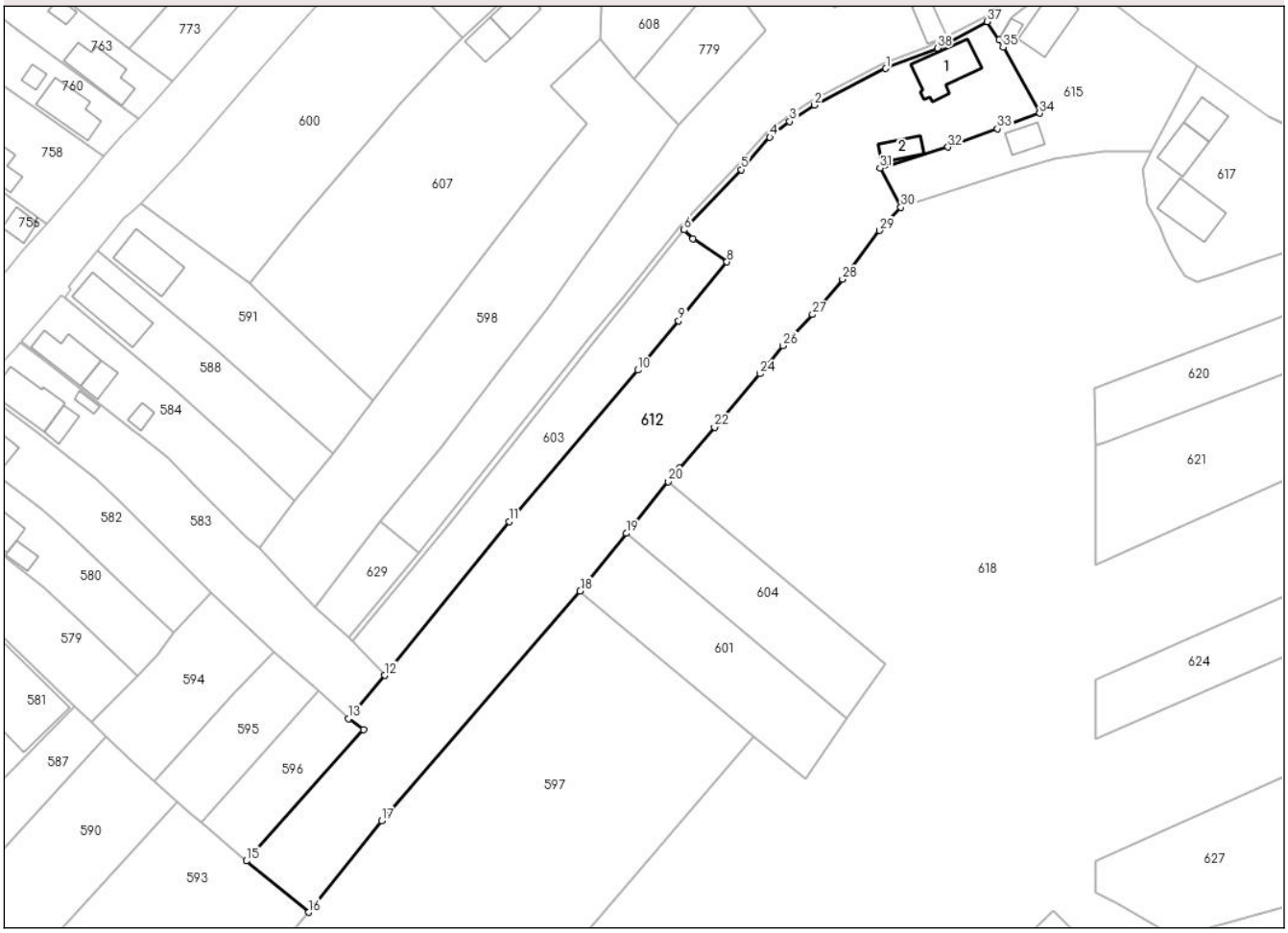

Date referitoare la teren

Crt	Categorie folosință	Intra vilan	Suprafaţa (mp)	Tarla	Parcelă	Nr. topo	Observaţii / Referinţe
1	curti constructii	DA	619	128	34,35	-	
2	vie	DA	310	64	2088/25, 2088/27	-	
3	faneata	DA	745	64	2088/26	-	
4	arabil	DA	216	64	2088/28, 2088/29, 2088/11	-	
5	arabil	NU	1.948	64	2088/28, 2088/29, 2088/11	-	

Date referitoare la construcţii

Crt	Număr	Destinaţie construcţie	Supraf. (mp)	Situaţie juridică	Observaţii / Referinţe
A1.1	36009-C1	constructii de locuinte	78	Cu acte	Nr. niveluri:2; S. construita la sol:78 mp; S. construita desfasurata:103 mp; Locuință; An construire:1955; Regim de înălțime - Dp+P
A1.2	36009-C2	constructii anexa	28	Cu acte	Nr. niveluri:1; S. construita la sol:28 mp; S. construita desfasurata:28 mp; An construire: 1955; Magazie;Regim de înălțime - P

Document care conține date cu caracter personal, protejat de prevederile Regulamentului (UE) nr. 679/2016 și Legii 190/2018

Lungime Segmente
1) Valorile lungimilor segmentelor sunt obţinute din proiecţie în plan.

Punct început	X / Y	Punct sfârşit	X / Y	Lungime segment (** (m)
1	435.154,756 354.045,146	2	435.141,556 354.038,386	14.83
3	435.136,986 354.035,36	4	435.133,311 354.032,443	4.692
5	435.127,998 354.026,468	6	435.117,441 354.015,304	15.365
7	435.119,085 354.013,707	8	435.125,359 354.009,392	7.615
9	435.116,408 353.998,511	10	435.108,897 353.989,38	11.823
11	435.085,078 353.961,369	12	435.062,103 353.932,933	36.558
13	435.055,374 353.924,951	14	435.058,134 353.922,901	3.438
15	435.036,515 353.898,63	16	435.048,033 353.889,154	14.915
17	435.061,543 353.906,053	18	435.098,215 353.948,559	56.139
19	435.106,764 353.959,216	20	435.114,52 353.968,773	12.308
21	435.116,562 353.971,285	22	435.123,069 353.978,855	9.982
23	435.123,336 353.979,17	24	435.131,44 353.988,709	12.517
25	435.132,908 353.990,476	26	435.135,746 353.993,891	4.44
27	435.141,186 353.999,657	28	435.146,727 354.006,173	8.553
29	435.153,598 354.015,196	30	435.157,538 354.019,502	5.837
31	435.153,655 354.026,735	32	435.166,253 354.030,614	13.182
33	435.175,416 354.033,995	34	435.183,191 354.036,865	8.288
35	435.176,441 354.049,058	36	435.175,694 354.050,456	1.585
37	435.173,515 354.053,814	38	435.164,302 354.048,931	10.427

Punct început	X / Y	Punct sfârşit	X / Y	Lungime segment (** (m)
2	435.141,556 354.038,386	3	435.136,986 354.035,36	5.481
4	435.133,311 354.032,443	5	435.127,998 354.026,468	7.996
6	435.117,441 354.015,304	7	435.119,085 354.013,707	2.292
8	435.125,359 354.009,392	9	435.116,408 353.998,511	14.09
10	435.108,897 353.989,38	11	435.085,078 353.961,369	36.769
12	435.062,103 353.932,933	13	435.055,374 353.924,951	10.44
14	435.058,134 353.922,901	15	435.036,515 353.898,63	32.503
16	435.048,033 353.889,154	17	435.061,543 353.906,053	21.636
18	435.098,215 353.948,559	19	435.106,764 353.959,216	13.662
20	435.114,52 353.968,773	21	435.116,562 353.971,285	3.237
22	435.123,069 353.978,855	23	435.123,336 353.979,17	0.413
24	435.131,44 353.988,709	25	435.132,908 353.990,476	2.297
26	435.135,746 353.993,891	27	435.141,186 353.999,657	7.927
28	435.146,727 354.006,173	29	435.153,598 354.015,196	11.341
30	435.157,538 354.019,502	31	435.153,655 354.026,735	8.209
32	435.166,253 354.030,614	33	435.175,416 354.033,995	9.767
34	435.183,191 354.036,865	35	435.176,441 354.049,058	13.937
36	435.175,694 354.050,456	37	435.173,515 354.053,814	4.003
38	435.164,302 354.048,931	1	435.154,756 354.045,146	10.269

** Lungimile segmentelor sunt determinate în planul de proiecţie Stereo 70 şi sunt rotunjite la 1 milimetru.
*** Distanţa dintre puncte este formată din segmente cumulate ce sunt mai mici decât valoarea 1 milimetru.

Document care conține date cu caracter personal, protejat de prevederile Regulamentului (UE) nr. 679/2016 și Legii 190/2018

DATE DESPRE IMOBILUL NR. 613

Oficiul de Cadastru şi Publicitate Imobiliară VALCEA
Biroul de Cadastru şi Publicitate Imobiliară Ramnicu Valcea

A. Partea I. Descrierea imobilului

TEREN Necunoscut

Adresa: Loc. Streminoasa, Str Principala, Nr. 95, Jud. Valcea

Nr. Crt	Nr cadastral Nr. topografic	Suprafaţa* (mp)	Observaţii / Referinţe
A1		2.049	Sector cadastral:49 Teren neimprejmuit;

Construcţii

Crt	Nr cadastral Nr. topografic	Adresa	Observaţii / Referinţe
A1.1	-C1	Loc. Streminoasa, Str Principala, Nr. 95, Jud. Valcea	Nr. niveluri:1; S. construita la sol:42 mp; S. construita desfasurata:42 mp;
A1.2	-C2	Loc. Streminoasa, Str Principala, Nr. 95, Jud. Valcea	Nr. niveluri:1; S. construita la sol:28 mp; S. construita desfasurata:28 mp;

B. Partea II. Proprietari şi acte

Inscrieri privitoare la dreptul de proprietate şi alte drepturi reale		Referinţe
/		
Act Administrativ nr. 1085, din 01/04/2005 emis de CJSDPAT VALCEA (TITLU DE PROPRIETATE;);		
B1	Intabulare, drept de PROPRIETATE, dobandit prin Reconstituire, cota actuala 1/1, cota initiala 1/1	A1
	1) **CAPET STEFAN**, LIPSA CNP;	
Act Administrativ nr. 4080, din 15/07/2024 emis de PRIMARIA COMUNEI CRETENI (ADEVERINTA;);		
B2	Intabulare, drept de PROPRIETATE, dobandit prin Construire, cota actuala 1/1, cota initiala 1/1	A1.1, A1.2
	1) **CAPET STEFAN**, LIPSA CNP;	

C. Partea III. SARCINI .

Inscrieri privind dezmembramintele dreptului de proprietate, drepturi reale de garanţie şi sarcini	Referinţe
NU SUNT	

Document care conține date cu caracter personal, protejat de prevederile Regulamentului (UE) nr. 679/2016 și Legii 190/2018

Anexa Nr. 1 La Partea I

Teren

Nr cadastral	Suprafaţa (mp)*	Observaţii / Referinţe
	2.049	

* Suprafaţa este determinată in planul de proiecţie Stereo 70.

DETALII LINIARE IMOBIL

Date referitoare la teren

Crt	Categorie folosință	Intra vilan	Suprafaţa (mp)	Tarla	Parcelă	Nr. topo	Observaţii / Referinţe
1	curti constructii	DA	332	128	32	-	
2	faneata	DA	174	128	31,33	-	
3	faneata	DA	1.080	64	2088/20, 2088/20A, 2088/21	-	
4	arabil	NU	463	64	2088/20, 2088/20A, 2088/21	-	

Date referitoare la construcţii

Crt	Număr	Destinaţie construcţie	Supraf. (mp)	Situaţie juridică	Observaţii / Referinţe
A1.1	-C1	constructii de locuinte	Din acte: 25 Masurata: 42	Cu acte	Nr. niveluri:1; S. construita la sol:42 mp; S. construita desfasurata:42 mp;
A1.2	-C2	constructii anexa	Din acte: 34 Masurata: 28	Cu acte	Nr. niveluri:1; S. construita la sol:28 mp; S. construita desfasurata:28 mp;

Document care conține date cu caracter personal, protejat de prevederile Regulamentului (UE) nr. 679/2016 și Legii 190/2018

Lungime Segmente
1) Valorile lungimilor segmentelor sunt obţinute din proiecţie în plan.

Punct început	X / Y	Punct sfârşit	X / Y	Lungime segment (** (m)
1	435.116,714 354.015,991	2	435.127,261 354.027,144	15.35
3	435.132,621 354.033,172	4	435.136,398 354.036,17	4.822
5	435.141,05 354.039,251	6	435.152,606 354.045,168	12.983
7	435.154,343 354.046,058	8	435.162,614 354.049,337	8.897
9	435.163,882 354.049,84	10	435.173,047 354.054,698	10.373
11	435.180,79 354.061,186	12	435.184,471 354.066,13	6.164
13	435.176,281 354.071,273	14	435.174,188 354.072,668	2.515
15	435.167,84 354.069,298	16	435.159,518 354.064,421	9.646
17	435.152,223 354.060,147	18	435.145,34 354.056,425	7.825
19	435.135,928 354.067,308	20	435.128,139 354.061,408	9.771
21	435.126,658 354.060,051	22	435.132,562 354.052,123	9.885
23	435.116,38 354.034,666	24	435.110,336 354.026,23	10.378
25	435.097,619 354.008,481	26	435.092,387 354.001,054	9.085
27	435.083,257 353.989,031	28	435.072,552 353.975,316	17.398
29	435.061,268 353.961,433	30	435.068,377 353.955,691	9.138
31	435.100,168 353.995,553	32	435.105,838 354.002,606	9.05

Punct început	X / Y	Punct sfârşit	X / Y	Lungime segment (** (m)
2	435.127,261 354.027,144	3	435.132,621 354.033,172	8.066
4	435.136,398 354.036,17	5	435.141,05 354.039,251	5.58
6	435.152,606 354.045,168	7	435.154,343 354.046,058	1.952
8	435.162,614 354.049,337	9	435.163,882 354.049,84	1.364
10	435.173,047 354.054,698	11	435.180,79 354.061,186	10.102
12	435.184,471 354.066,13	13	435.176,281 354.071,273	9.671
14	435.174,188 354.072,668	15	435.167,84 354.069,298	7.187
16	435.159,518 354.064,421	17	435.152,223 354.060,147	8.455
18	435.145,34 354.056,425	19	435.135,928 354.067,308	14.388
20	435.128,139 354.061,408	21	435.126,658 354.060,051	2.009
22	435.132,562 354.052,123	23	435.116,38 354.034,666	23.803
24	435.110,336 354.026,23	25	435.097,619 354.008,481	21.835
26	435.092,387 354.001,054	27	435.083,257 353.989,031	15.097
28	435.072,552 353.975,316	29	435.061,268 353.961,433	17.89
30	435.068,377 353.955,691	31	435.100,168 353.995,553	50.987
32	435.105,838 354.002,606	1	435.116,714 354.015,991	17.247

** Lungimile segmentelor sunt determinate în planul de proiecţie Stereo 70 şi sunt rotunjite la 1 milimetru.
*** Distanţa dintre puncte este formată din segmente cumulate ce sunt mai mici decât valoarea 1 milimetru.

Document care conține date cu caracter personal, protejat de prevederile Regulamentului (UE) nr. 679/2016 și Legii 190/2018

DATE DESPRE IMOBILUL NR. 615

Oficiul de Cadastru şi Publicitate Imobiliară VALCEA
Biroul de Cadastru şi Publicitate Imobiliară Ramnicu Valcea

A. Partea I. Descrierea imobilului

TEREN Intravilan

Adresa: Loc. Streminoasa, Str Principala, Nr. 91, Jud. Valcea

Nr. Crt	Nr cadastral Nr. topografic	Suprafaţa* (mp)	Observaţii / Referinţe
A1		Din acte: 723 Masurata: 1.021	Sector cadastral:49 Teren imprejmuit;

Construcţii

Crt	Nr cadastral Nr. topografic	Adresa	Observaţii / Referinţe
A1.1	-C1	Loc. Streminoasa, Str Principala, Nr. 91, Jud. Valcea	Nr. niveluri:1; S. construita la sol:67 mp; S. construita desfasurata:67 mp;
A1.2	-C2	Loc. Streminoasa, Str Principala, Nr. 91, Jud. Valcea	Nr. niveluri:1; S. construita la sol:11 mp; S. construita desfasurata:11 mp;
A1.3	-C3	Loc. Streminoasa, Str Principala, Nr. 91, Jud. Valcea	Nr. niveluri:1; S. construita la sol:27 mp; S. construita desfasurata:27 mp;

B. Partea II. Proprietari şi acte

Inscrieri privitoare la dreptul de proprietate şi alte drepturi reale		Referinţe
/		
Act Administrativ nr. 22384, din 01/04/2015 emis de CJSDPAT VALCEA (TITLU DE PROPRIETATE;);		
B1	Intabulare, drept de PROPRIETATE, dobandit prin Reconstituire, cota actuala 1/1, cota initiala 1/1	A1
	1) **CAPET GAVRILA**, LIPSA CNP;	
Act Administrativ nr. 4080, din 15/07/2024 emis de PRIMARIA COMUNEI CRETENI (ADEVERINTA;);		
B2	Intabulare, drept de PROPRIETATE, dobandit prin Construire, cota actuala 1/1, cota initiala 1/1	A1.1, A1.2, A1.3
	1) **CAPET GAVRILA**, LIPSA CNP;	

C. Partea III. SARCINI .

Inscrieri privind dezmembramintele dreptului de proprietate, drepturi reale de garanţie şi sarcini	Referinţe
NU SUNT	

Document care conține date cu caracter personal, protejat de prevederile Regulamentului (UE) nr. 679/2016 și Legii 190/2018

Anexa Nr. 1 La Partea I

Teren

Nr cadastral	Suprafaţa (mp)*	Observaţii / Referinţe
	Din acte: 723 Masurata: 1.021	

* Suprafaţa este determinată in planul de proiecţie Stereo 70.

DETALII LINIARE IMOBIL

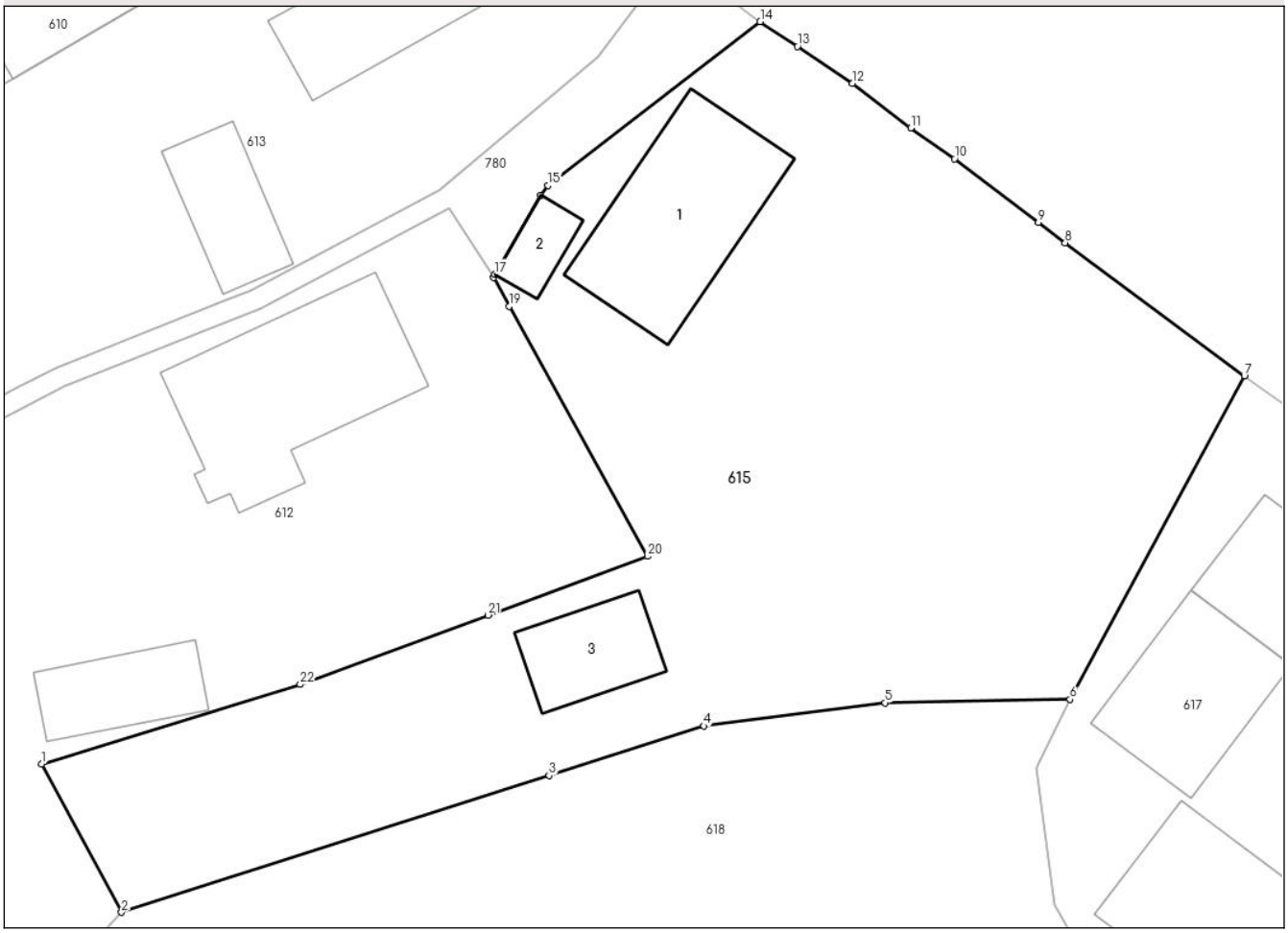

Date referitoare la teren

Crt	Categorie folosinţă	Intra vilan	Suprafaţa (mp)	Tarla	Parcelă	Nr. topo	Observaţii / Referinţe
1	curti constructii	DA	460	128	37,39	-	
2	vie	DA	380	128	38	-	
3	arabil	DA	181	128	38	-	

Date referitoare la construcţii

Crt	Număr	Destinaţie construcţie	Supraf. (mp)	Situaţie juridică	Observaţii / Referinţe
A1.1	-C1	constructii de locuinte	67	Cu acte	Nr. niveluri:1; S. construita la sol:67 mp; S. construita desfasurata:67 mp;
A1.2	-C2	constructii anexa	11	Cu acte	Nr. niveluri:1; S. construita la sol:11 mp; S. construita desfasurata:11 mp;
A1.3	-C3	constructii anexa	27	Cu acte	Nr. niveluri:1; S. construita la sol:27 mp; S. construita desfasurata:27 mp;

Lungime Segmente

1) Valorile lungimilor segmentelor sunt obţinute din proiecţie în plan.

Punct început	X / Y	Punct sfârşit	X / Y	Lungime segment (** (m)

Punct început	X / Y	Punct sfârşit	X / Y	Lungime segment (** (m)

Document care conține date cu caracter personal, protejat de prevederile Regulamentului (UE) nr. 679/2016 și Legii 190/2018

Punct început	X / Y	Punct sfârşit	X / Y	Lungime segment (** (m)
1	435.153,655 354.026,735	2	435.157,538 354.019,502	8.209
3	435.178,394 354.026,172	4	435.185,947 354.028,588	7.93
5	435.194,797 354.029,716	6	435.203,81 354.029,881	9.015
7	435.212,309 354.045,665	8	435.203,576 354.052,16	10.883
9	435.202,266 354.053,156	10	435.198,178 354.056,258	5.132
11	435.196,04 354.057,756	12	435.193,196 354.059,936	3.583
13	435.190,506 354.061,737	14	435.188,694 354.062,943	2.177
15	435.178,353 354.054,953	16	435.177,98 354.054,47	0.61
17	435.175,749 354.050,623	18	435.175,694 354.050,456	0.176
19	435.176,441 354.049,058	20	435.183,191 354.036,865	13.937
21	435.175,416 354.033,995	22	435.166,253 354.030,614	9.767

Punct început	X / Y	Punct sfârşit	X / Y	Lungime segment (** (m)
2	435.157,538 354.019,502	3	435.178,394 354.026,172	21.897
4	435.185,947 354.028,588	5	435.194,797 354.029,716	8.922
6	435.203,81 354.029,881	7	435.212,309 354.045,665	17.927
8	435.203,576 354.052,16	9	435.202,266 354.053,156	1.646
10	435.198,178 354.056,258	11	435.196,04 354.057,756	2.611
12	435.193,196 354.059,936	13	435.190,506 354.061,737	3.237
14	435.188,694 354.062,943	15	435.178,353 354.054,953	13.068
16	435.177,98 354.054,47	17	435.175,749 354.050,623	4.447
18	435.175,694 354.050,456	19	435.176,441 354.049,058	1.585
20	435.183,191 354.036,865	21	435.175,416 354.033,995	8.288
22	435.166,253 354.030,614	1	435.153,655 354.026,735	13.182

**** Lungimile segmentelor sunt determinate în planul de proiecţie Stereo 70 şi sunt rotunjite la 1 milimetru.**
***** Distanţa dintre puncte este formată din segmente cumulate ce sunt mai mici decât valoarea 1 milimetru.**

Document care conține date cu caracter personal, protejat de prevederile Regulamentului (UE) nr. 679/2016 și Legii 190/2018

DATE DESPRE IMOBILUL NR. 617

Oficiul de Cadastru şi Publicitate Imobiliară VALCEA
Biroul de Cadastru şi Publicitate Imobiliară Ramnicu Valcea

A. Partea I. Descrierea imobilului

TEREN Necunoscut

Adresa: Loc. Streminoasa, Str Principala, Nr. 89, Jud. Valcea

Nr. Crt	Nr cadastral Nr. topografic	Suprafaţa* (mp)	Observaţii / Referinţe
A1		Din acte: 250 Masurata: 945	Sector cadastral:49 Teren imprejmuit;

Construcţii

Crt	Nr cadastral Nr. topografic	Adresa	Observaţii / Referinţe
A1.1	-C1	Loc. Streminoasa, Str Principala, Nr. 89, Jud. Valcea	Nr. niveluri:1; S. construita la sol:36 mp; S. construita desfasurata:36 mp;
A1.2	-C2	Loc. Streminoasa, Str Principala, Nr. 89, Jud. Valcea	Nr. niveluri:1; S. construita la sol:49 mp; S. construita desfasurata:49 mp;
A1.3	-C3	Loc. Streminoasa, Str Principala, Nr. 89, Jud. Valcea	Nr. niveluri:1; S. construita la sol:74 mp; S. construita desfasurata:74 mp;

B. Partea II. Proprietari şi acte

Inscrieri privitoare la dreptul de proprietate şi alte drepturi reale		Referinţe
/		
Act Notarial nr. 248, din 05/02/1991 emis de NOTARIATUL DE STAT LOCAL DRAGASANI (CONTRACT DE VANZARE-CUMPARARE;);		
B1	Intabulare, drept de PROPRIETATE, dobandit prin Conventie, cota actuala 1/1, cota initiala 1/1	A1, A1.1
	1) **RADUCU ION**, LIPSA CNP;	
Act Administrativ nr. 4080, din 15/07/2024 emis de PRIMARIA COMUNEI CRETENI (ADEVERINTA;);		
B2	Intabulare, drept de PROPRIETATE, dobandit prin Construire, cota actuala 1/1, cota initiala 1/1	A1.2, A1.3
	1) **RADUCU ION**, LIPSA CNP;	

C. Partea III. SARCINI .

Inscrieri privind dezmembramintele dreptului de proprietate, drepturi reale de garanţie şi sarcini	Referinţe
NU SUNT	

Document care conține date cu caracter personal, protejat de prevederile Regulamentului (UE) nr. 679/2016 și Legii 190/2018

Anexa Nr. 1 La Partea I

Teren

Nr cadastral	Suprafaţa (mp)*	Observaţii / Referinţe
	Din acte: 250 Masurata: 945	

* Suprafaţa este determinată in planul de proiecţie Stereo 70.

DETALII LINIARE IMOBIL

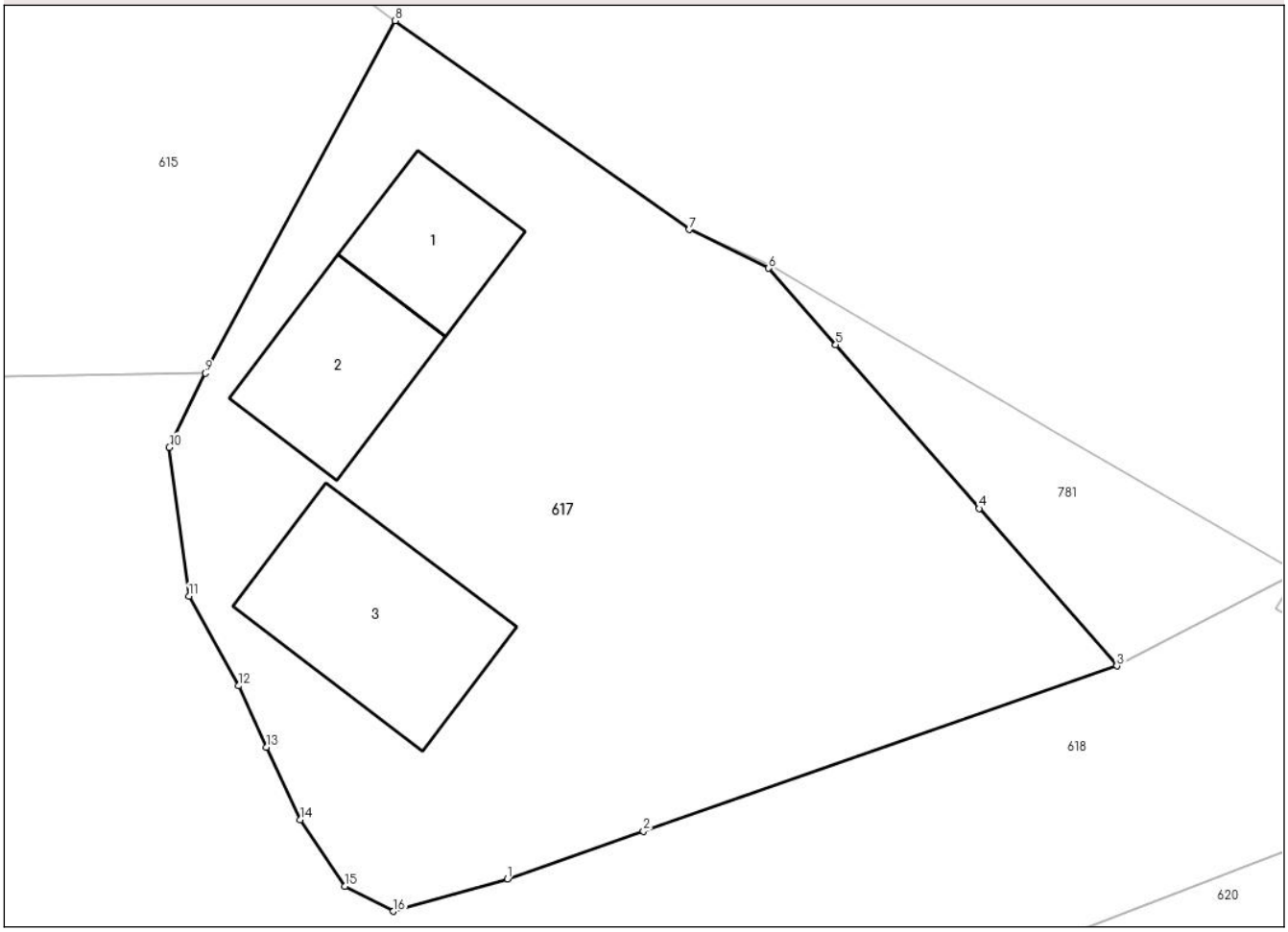

Date referitoare la teren

Crt	Categorie folosință	Intra vilan	Suprafaţa (mp)	Tarla	Parcelă	Nr. topo	Observaţii / Referinţe
1	curti constructii	DA	531	128	-	-	
2	arabil	DA	86	128	-	-	
3	faneata	DA	221	128	-	-	
4	faneata	NU	107	128	-	-	

Date referitoare la construcţii

Crt	Număr	Destinaţie construcţie	Supraf. (mp)	Situaţie juridică	Observaţii / Referinţe
A1.1	-C1	constructii de locuinte	36	Cu acte	Nr. niveluri:1; S. construita la sol:36 mp; S. construita desfasurata:36 mp;
A1.2	-C2	constructii de locuinte	49	Cu acte	Nr. niveluri:1; S. construita la sol:49 mp; S. construita desfasurata:49 mp;
A1.3	-C3	constructii anexa	74	Cu acte	Nr. niveluri:1; S. construita la sol:74 mp; S. construita desfasurata:74 mp;

Document care conține date cu caracter personal, protejat de prevederile Regulamentului (UE) nr. 679/2016 și Legii 190/2018

Lungime Segmente
1) Valorile lungimilor segmentelor sunt obţinute din proiecţie în plan.

Punct început	X / Y	Punct sfârşit	X / Y	Lungime segment (** (m)
1	435.217,318 354.007,237	2	435.223,425 354.009,372	6.469
2	435.223,425 354.009,372	3	435.244,613 354.016,777	22.445
3	435.244,613 354.016,777	4	435.238,445 354.023,824	9.365
4	435.238,445 354.023,824	5	435.232,029 354.031,153	9.741
5	435.232,029 354.031,153	6	435.229,026 354.034,584	4.56
6	435.229,026 354.034,584	7	435.225,466 354.036,316	3.959
7	435.225,466 354.036,316	8	435.212,309 354.045,665	16.14
8	435.212,309 354.045,665	9	435.203,81 354.029,881	17.927
9	435.203,81 354.029,881	10	435.202,19 354.026,564	3.691
10	435.202,19 354.026,564	11	435.203,069 354.019,895	6.727
11	435.203,069 354.019,895	12	435.205,298 354.015,886	4.587
12	435.205,298 354.015,886	13	435.206,523 354.013,127	3.019
13	435.206,523 354.013,127	14	435.208,051 354.009,892	3.578
14	435.208,051 354.009,892	15	435.210,048 354.006,903	3.595
15	435.210,048 354.006,903	16	435.212,226 354.005,792	2.445
16	435.212,226 354.005,792	1	435.217,318 354.007,237	5.293

** Lungimile segmentelor sunt determinate în planul de proiecţie Stereo 70 şi sunt rotunjite la 1 milimetru.
*** Distanţa dintre puncte este formată din segmente cumulate ce sunt mai mici decât valoarea 1 milimetru.

Document care conține date cu caracter personal, protejat de prevederile Regulamentului (UE) nr. 679/2016 și Legii 190/2018

DATE DESPRE IMOBILUL NR. 618

Oficiul de Cadastru şi Publicitate Imobiliară VALCEA
Biroul de Cadastru şi Publicitate Imobiliară Ramnicu Valcea

A. Partea I. Descrierea imobilului

TEREN Necunoscut

Adresa: Loc. Streminoasa, Str Principala, Jud. Valcea

Nr. Crt	Nr cadastral Nr. topografic	Suprafaţa* (mp)	Observaţii / Referinţe
A1		21.856	Sector cadastral:49 Teren imprejmuit;

B. Partea II. Proprietari şi acte

Inscrieri privitoare la dreptul de proprietate şi alte drepturi reale		Referinţe
/		
Act Normativ nr. 7, din 13/03/1996 emis de PARLAMENTUL ROMÂNIEI (LEGE; ,art.13);		
B1	Inscrierea posesiei, drept de PROPRIETATE, dobandit prin Lege, cota actuala 1/1, cota initiala 1/1	A1
	1) **NEIDENTIFICAT NEIDENTIFICAT**	
B2	Se notează mențiunea de proprietar neidentificat.	A1

C. Partea III. SARCINI .

Inscrieri privind dezmembramintele dreptului de proprietate, drepturi reale de garanţie şi sarcini	Referinţe
NU SUNT	

Anexa Nr. 1 La Partea I

Teren

Nr cadastral	Suprafaţa (mp)*	Observaţii / Referinţe
	21.856	

* Suprafaţa este determinată in planul de proiecţie Stereo 70.

DETALII LINIARE IMOBIL

Date referitoare la teren

Crt	Categorie folosință	Intra vilan	Suprafaţa (mp)	Tarla	Parcelă	Nr. topo	Observaţii / Referinţe
1	faneata	NU	499	64	-	-	
2	arabil	DA	4.166	64	-	-	
3	arabil	NU	14.357	64	-	-	
4	faneata	NU	2.834	64	-	-	

Lungime Segmente

1) Valorile lungimilor segmentelor sunt obţinute din proiecţie în plan.

Punct început	X / Y	Punct sfârşit	X / Y	Lungime segment
1	435.257,543 354.018,113	2	435.252,726 354.020,923	5.577
4	435.253,11 354.019,695	5	435.252,606 354.018,831	1.0
7	435.252,246 354.020,199	8	435.252,683 354.020,948	0.867

Punct început	X / Y	Punct sfârşit	X / Y	Lungime segment
2	435.252,726 354.020,923	3	435.252,289 354.020,174	0.867
5	435.252,606 354.018,831	6	435.251,742 354.019,335	1.0
8	435.252,683 354.020,948	9	435.244,613 354.016,777	9.084

Punct început	X / Y	Punct sfârşit	X / Y	Lungime segment
3	435.252,289 354.020,174	4	435.253,11 354.019,695	0.951
6	435.251,742 354.019,335	7	435.252,246 354.020,199	1.0
9	435.244,613 354.016,777	10	435.223,425 354.009,372	22.445

Document care conține date cu caracter personal, protejat de prevederile Regulamentului (UE) nr. 679/2016 și Legii 190/2018

Punct început	X / Y	Punct sfârşit	X / Y	Lungime segment
10	435.223,425 354.009,372	11	435.217,318 354.007,237	6.469
13	435.210,048 354.006,903	14	435.208,051 354.009,892	3.595
16	435.205,298 354.015,886	17	435.203,069 354.019,895	4.587
19	435.203,81 354.029,881	20	435.194,797 354.029,716	9.015
22	435.178,394 354.026,172	23	435.157,538 354.019,502	21.897
25	435.146,727 354.006,173	26	435.141,186 353.999,657	8.553
28	435.132,908 353.990,476	29	435.131,44 353.988,709	2.297
31	435.123,069 353.978,855	32	435.116,562 353.971,285	9.982
34	435.154,548 353.935,078	35	435.147,545 353.924,887	12.365
37	435.130,206 353.921,63	38	435.063,661 353.843,507	102.623
40	435.093,035 353.821,176	41	435.105,001 353.819,404	12.096
43	435.122,839 353.828,159	44	435.173,926 353.878,041	71.401
46	435.199,998 353.875,469	47	435.215,071 353.860,604	21.17
49	435.350,462 353.950,814	50	435.346,378 353.950,171	4.134
52	435.208,375 353.884,467	53	435.197,554 353.890,755	12.515
55	435.193,567 353.898,698	56	435.332,253 353.960,927	152.007
58	435.322,805 353.968,153	59	435.313,871 353.974,443	10.926
61	435.193,507 353.932,155	62	435.304,509 353.981,367	121.422
64	435.287,429 353.995,242	65	435.193,469 353.953,462	102.83
67	435.193,43 353.975,419	68	435.193,411 353.986,052	10.633
70	435.220,091 353.996,236	71	435.264,671 354.013,251	47.717

Punct început	X / Y	Punct sfârşit	X / Y	Lungime segment
11	435.217,318 354.007,237	12	435.212,226 354.005,792	5.293
14	435.208,051 354.009,892	15	435.206,523 354.013,127	3.578
17	435.203,069 354.019,895	18	435.202,19 354.026,564	6.727
20	435.194,797 354.029,716	21	435.185,947 354.028,588	8.922
23	435.157,538 354.019,502	24	435.153,598 354.015,196	5.837
26	435.141,186 353.999,657	27	435.135,746 353.993,891	7.927
29	435.131,44 353.988,709	30	435.123,336 353.979,17	12.517
32	435.116,562 353.971,285	33	435.114,52 353.968,773	3.237
35	435.147,545 353.924,887	36	435.139,972 353.913,866	13.372
38	435.063,661 353.843,507	39	435.081,247 353.828,497	23.121
41	435.105,001 353.819,404	42	435.114,851 353.821,921	10.167
44	435.173,926 353.878,041	45	435.185,675 353.889,437	16.368
47	435.215,071 353.860,604	48	435.361,532 353.945,194	169.134
50	435.346,378 353.950,171	51	435.235,907 353.892,287	124.717
53	435.197,554 353.890,755	54	435.193,577 353.892,8	4.472
56	435.332,253 353.960,927	57	435.329,55 353.963,404	3.666
59	435.313,871 353.974,443	60	435.193,527 353.921,089	131.641
62	435.304,509 353.981,367	63	435.291,307 353.992,092	17.009
65	435.193,469 353.953,462	66	435.193,432 353.974,087	20.625
68	435.193,411 353.986,052	69	435.208,416 353.991,779	16.061
71	435.264,671 354.013,251	1	435.257,543 354.018,113	8.628

Punct început	X / Y	Punct sfârşit	X / Y	Lungime segment
12	435.212,226 354.005,792	13	435.210,048 354.006,903	2.445
15	435.206,523 354.013,127	16	435.205,298 354.015,886	3.019
18	435.202,19 354.026,564	19	435.203,81 354.029,881	3.691
21	435.185,947 354.028,588	22	435.178,394 354.026,172	7.93
24	435.153,598 354.015,196	25	435.146,727 354.006,173	11.341
27	435.135,746 353.993,891	28	435.132,908 353.990,476	4.44
30	435.123,336 353.979,17	31	435.123,069 353.978,855	0.413
33	435.114,52 353.968,773	34	435.154,548 353.935,078	52.322
36	435.139,972 353.913,866	37	435.130,206 353.921,63	12.476
39	435.081,247 353.828,497	40	435.093,035 353.821,176	13.876
42	435.114,851 353.821,921	43	435.122,839 353.828,159	10.135
45	435.185,675 353.889,437	46	435.199,998 353.875,469	20.006
48	435.361,532 353.945,194	49	435.350,462 353.950,814	12.415
51	435.235,907 353.892,287	52	435.208,375 353.884,467	28.621
54	435.193,577 353.892,8	55	435.193,567 353.898,698	5.898
57	435.329,55 353.963,404	58	435.322,805 353.968,153	8.249
60	435.193,527 353.921,089	61	435.193,507 353.932,155	11.066
63	435.291,307 353.992,092	64	435.287,429 353.995,242	4.996
66	435.193,432 353.974,087	67	435.193,43 353.975,419	1.332
69	435.208,416 353.991,779	70	435.220,091 353.996,236	12.497

**** Lungimile segmentelor sunt determinate în planul de proiecţie Stereo 70 şi sunt rotunjite la 1 milimetru.**
***** Distanţa dintre puncte este formată din segmente cumulate ce sunt mai mici decât valoarea 1 milimetru.**

Document care conține date cu caracter personal, protejat de prevederile Regulamentului (UE) nr. 679/2016 și Legii 190/2018

DATE DESPRE IMOBILUL NR. 619

Oficiul de Cadastru şi Publicitate Imobiliară VALCEA
Biroul de Cadastru şi Publicitate Imobiliară Ramnicu Valcea

A. Partea I. Descrierea imobilului

TEREN Extravilan

Adresa: Jud. Valcea

Nr. Crt	Nr cadastral Nr. topografic	Suprafaţa* (mp)	Observaţii / Referinţe
A1		1	Sector cadastral:49 Teren neimprejmuit;

Construcţii

Crt	Nr cadastral Nr. topografic	Adresa	Observaţii / Referinţe
A1.1	-C1	Jud. Valcea	Nr. niveluri:1; S. construita la sol:1 mp; S. construita desfasurata:1 mp; STALP

B. Partea II. Proprietari şi acte

Inscrieri privitoare la dreptul de proprietate şi alte drepturi reale		Referinţe
/		
Act Normativ nr. 1705, din 29/11/2006 emis de GUVERNUL ROMANIEI (; LEGEA NR 123/10.07.2012, EMISA DE PARLAMENTUL ROMANIEI);		
B1	Intabulare, drept de PROPRIETATE, dobandit prin Lege, cota actuala 1/1, cota initiala 1/1	A1, A1.1
	1) **STATUL ROMAN**, CIF:9999999999999, DOMENIUL PUBLIClipsă CUI;	

C. Partea III. SARCINI

Inscrieri privind dezmembramintele dreptului de proprietate, drepturi reale de garanţie şi sarcini		Referinţe
/		
Act Administrativ nr. 6, din 20/06/2005 emis de MINISTERUL ECONOMIEI SI COMERTULUI;		
C1	Intabulare, drept de CONCESIUNE	A1.1
	1) **DISTRIBUTIE ENERGIE OLTENIA S.A.**, CIF:14491102	

Document care conține date cu caracter personal, protejat de prevederile Regulamentului (UE) nr. 679/2016 și Legii 190/2018

Anexa Nr. 1 La Partea I

Teren

Nr cadastral	Suprafaţa (mp)*	Observaţii / Referinţe
	1	

* Suprafaţa este determinată in planul de proiecţie Stereo 70.

DETALII LINIARE IMOBIL

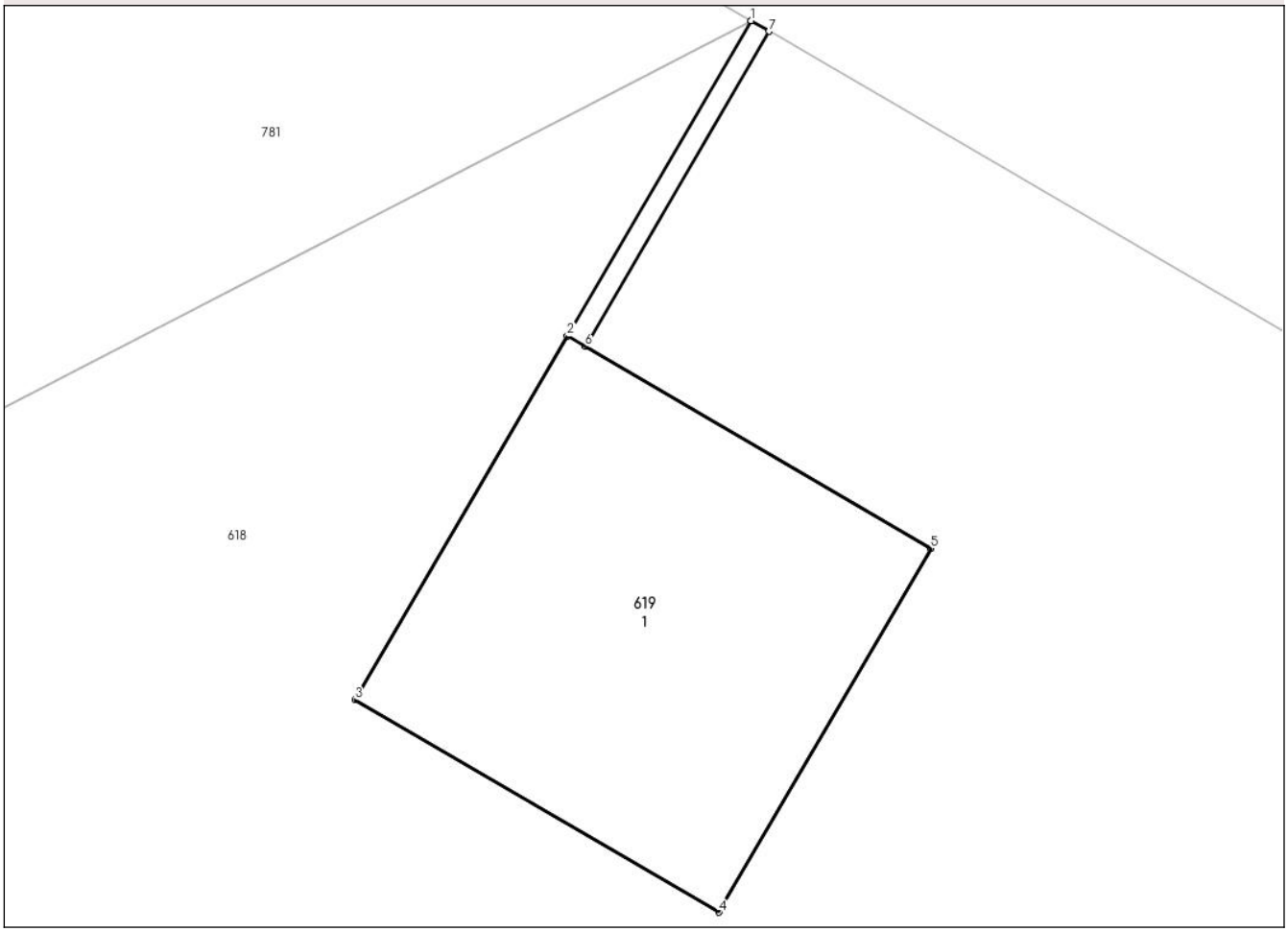

Date referitoare la teren

Crt	Categorie folosință	Intra vilan	Suprafaţa (mp)	Tarla	Parcelă	Nr. topo	Observaţii / Referinţe
1	curti constructii	NU	1	64	-	-	

Date referitoare la construcţii

Crt	Număr	Destinaţie construcţie	Supraf. (mp)	Situaţie juridică	Observaţii / Referinţe
A1.1	-C1	constructii industriale si edilitare	1	Cu acte	Nr. niveluri:1; S. construita la sol:1 mp; S. construita desfasurata:1 mp; STALP

Lungime Segmente
1) Valorile lungimilor segmentelor sunt obţinute din proiecţie în plan.

Punct început	X / Y	Punct sfârşit	X / Y	Lungime segment (** (m)
1	435.252,683 354.020,948	2	435.252,246 354.020,199	0.867
2	435.252,246 354.020,199	3	435.251,742 354.019,335	1.0
3	435.251,742 354.019,335	4	435.252,606 354.018,831	1.0

Document care conține date cu caracter personal, protejat de prevederile Regulamentului (UE) nr. 679/2016 și Legii 190/2018

Punct început	X / Y	Punct sfârşit	X / Y	Lungime segment (** (m)
4	435.252,606 354.018,831	5	435.253,11 354.019,695	1.0
5	435.253,11 354.019,695	6	435.252,289 354.020,174	0.951
6	435.252,289 354.020,174	7	435.252,726 354.020,923	0.867
7	435.252,726 354.020,923	1	435.252,683 354.020,948	0.05

** Lungimile segmentelor sunt determinate în planul de proiecţie Stereo 70 şi sunt rotunjite la 1 milimetru.
*** Distanţa dintre puncte este formată din segmente cumulate ce sunt mai mici decât valoarea 1 milimetru.

Document care conține date cu caracter personal, protejat de prevederile Regulamentului (UE) nr. 679/2016 și Legii 190/2018

DATE DESPRE IMOBILUL NR. 620

Oficiul de Cadastru şi Publicitate Imobiliară VALCEA
Biroul de Cadastru şi Publicitate Imobiliară Ramnicu Valcea

A. Partea I. Descrierea imobilului

TEREN Necunoscut

Adresa: Loc. Streminoasa, Str Principala, Jud. Valcea

Nr. Crt	Nr cadastral Nr. topografic	Suprafaţa* (mp)	Observaţii / Referinţe
A1		809	Sector cadastral:49 Teren neimprejmuit;

B. Partea II. Proprietari şi acte

Inscrieri privitoare la dreptul de proprietate şi alte drepturi reale		Referinţe
/		
Act Administrativ nr. 1118, din 04/04/2005 emis de CJSDPAT VALCEA (TITLU DE PROPRIETATE;);		
B1	Intabulare, drept de PROPRIETATE, dobandit prin Reconstituire, cota actuala 1/1, cota initiala 1/1	A1
	1) **CAPET ILIE**, LIPSA CNP; 2) **CAPET GAVRILA**, LIPSA CNP;	

C. Partea III. SARCINI .

Inscrieri privind dezmembramintele dreptului de proprietate, drepturi reale de garanţie şi sarcini	Referinţe
NU SUNT	

Anexa Nr. 1 La Partea I

Teren

Nr cadastral	Suprafaţa (mp)*	Observaţii / Referinţe
	809	

* Suprafaţa este determinată in planul de proiecţie Stereo 70.

DETALII LINIARE IMOBIL

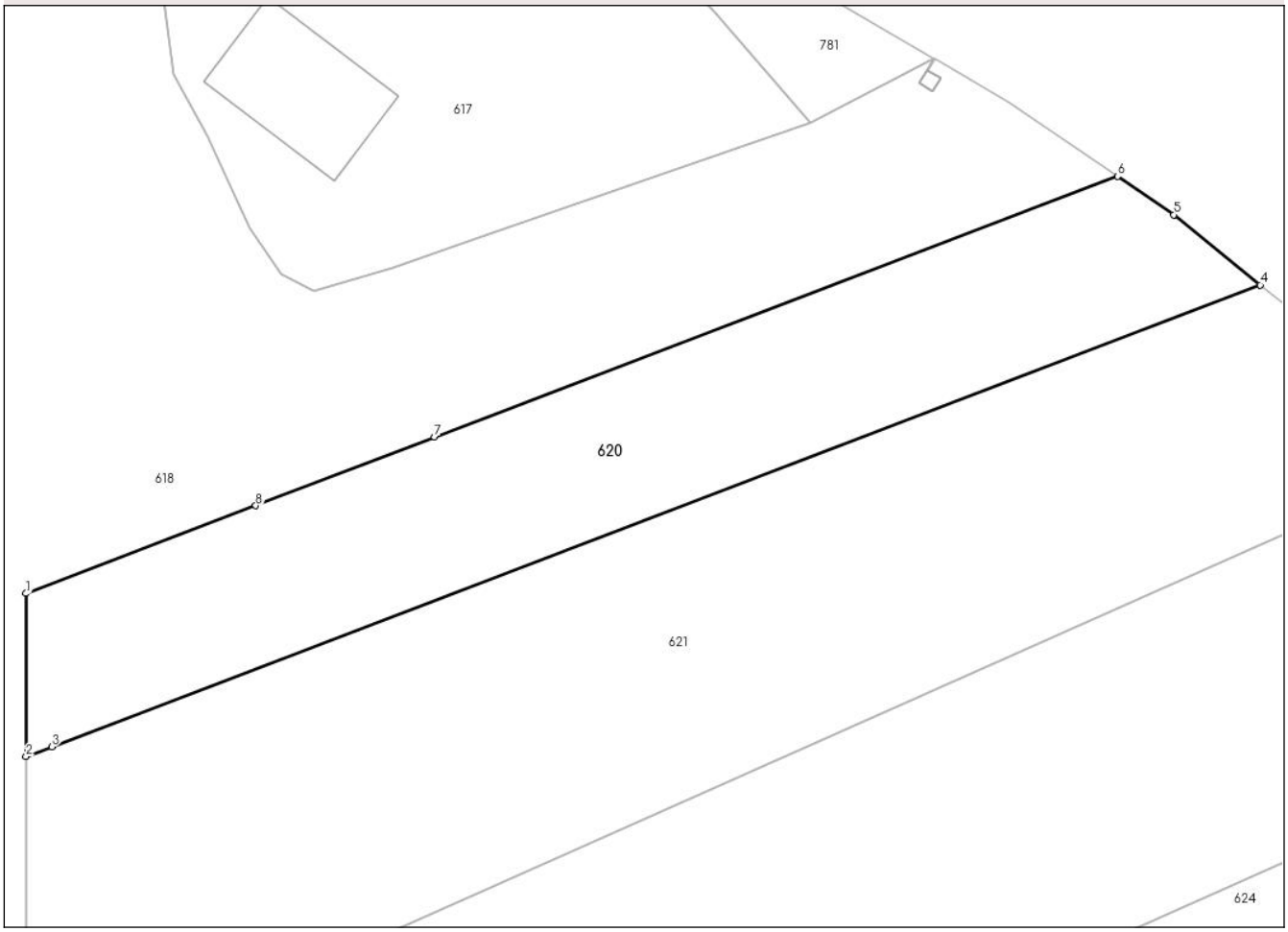

Date referitoare la teren

Crt	Categorie folosință	Intra vilan	Suprafaţa (mp)	Tarla	Parcelă	Nr. topo	Observaţii / Referinţe
1	arabil	NU	720	64	42	-	IN ACT TARLA 128
2	arabil	DA	89	64	42	-	IN ACT TARLA 128

Lungime Segmente
1) Valorile lungimilor segmentelor sunt obţinute din proiecţie în plan.

Punct început	X / Y	Punct sfârşit	X / Y	Lungime segment (** (m)
1	435.193,411 353.986,052	2	435.193,43 353.975,419	10.633
2	435.193,43 353.975,419	3	435.195,101 353.976,057	1.789
3	435.195,101 353.976,057	4	435.273,983 354.006,166	84.433
4	435.273,983 354.006,166	5	435.268,347 354.010,744	7.261

Document care conține date cu caracter personal, protejat de prevederile Regulamentului (UE) nr. 679/2016 și Legii 190/2018

Punct început	X / Y	Punct sfârşit	X / Y	Lungime segment (** (m)
5	435.268,347 354.010,744	6	435.264,671 354.013,251	4.449
6	435.264,671 354.013,251	7	435.220,091 353.996,236	47.717
7	435.220,091 353.996,236	8	435.208,416 353.991,779	12.497
8	435.208,416 353.991,779	1	435.193,411 353.986,052	16.061

** Lungimile segmentelor sunt determinate în planul de proiecţie Stereo 70 şi sunt rotunjite la 1 milimetru.
*** Distanţa dintre puncte este formată din segmente cumulate ce sunt mai mici decât valoarea 1 milimetru.

Document care conține date cu caracter personal, protejat de prevederile Regulamentului (UE) nr. 679/2016 și Legii 190/2018

DATE DESPRE IMOBILUL NR. 621

Oficiul de Cadastru şi Publicitate Imobiliară VALCEA
Biroul de Cadastru şi Publicitate Imobiliară Ramnicu Valcea

A. Partea I. Descrierea imobilului

TEREN Extravilan

Adresa: Jud. Valcea

Nr. Crt	Nr cadastral Nr. topografic	Suprafaţa* (mp)	Observaţii / Referinţe
A1		1.679	Sector cadastral:49 Teren neimprejmuit;

B. Partea II. Proprietari şi acte

Inscrieri privitoare la dreptul de proprietate şi alte drepturi reale		Referinţe
/		
Act Administrativ nr. 1085, din 01/04/2005 emis de CJSDPAT VALCEA (TITLU DE PROPRIETATE;);		
B1	Intabulare, drept de PROPRIETATE, dobandit prin Reconstituire, cota actuala 1/1, cota initiala 1/1	A1
	1) **CAPET STEFAN**, LIPSA CNP;	

C. Partea III. SARCINI .

Inscrieri privind dezmembramintele dreptului de proprietate, drepturi reale de garanţie şi sarcini	Referinţe
NU SUNT	

Anexa Nr. 1 La Partea I

Teren

Nr cadastral	Suprafaţa (mp)*	Observaţii / Referinţe
	1.679	

* Suprafaţa este determinată in planul de proiecţie Stereo 70.

DETALII LINIARE IMOBIL

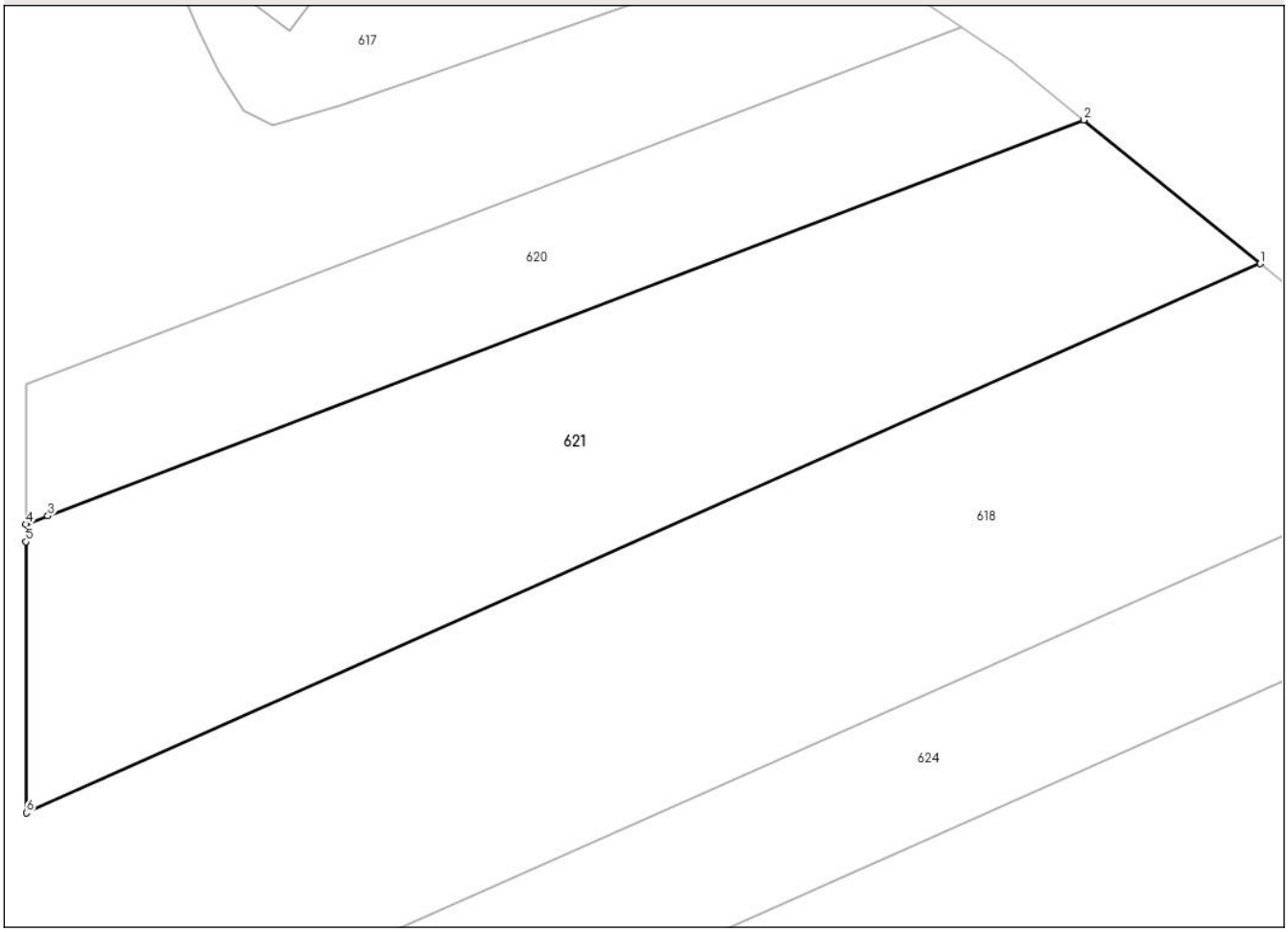

Date referitoare la teren

Crt	Categorie folosință	Intra vilan	Suprafaţa (mp)	Tarla	Parcelă	Nr. topo	Observaţii / Referinţe
1	arabil	NU	1.679	64	43	-	IN ACT TARLA 128

Lungime Segmente
1) Valorile lungimilor segmentelor sunt obţinute din proiecţie în plan.

Punct început	X / Y	Punct sfârşit	X / Y	Lungime segment (** (m)
1	435.287,429 353.995,242	2	435.273,983 354.006,166	17.324
2	435.273,983 354.006,166	3	435.195,101 353.976,057	84.433
3	435.195,101 353.976,057	4	435.193,43 353.975,419	1.789
4	435.193,43 353.975,419	5	435.193,432 353.974,087	1.332
5	435.193,432 353.974,087	6	435.193,469 353.953,462	20.625

Document care conține date cu caracter personal, protejat de prevederile Regulamentului (UE) nr. 679/2016 și Legii 190/2018

Punct început	X / Y	Punct sfârşit	X / Y	Lungime segment (** (m)
6	435.193,469 353.953,462	1	435.287,429 353.995,242	102.83

** Lungimile segmentelor sunt determinate în planul de proiecţie Stereo 70 şi sunt rotunjite la 1 milimetru.
*** Distanţa dintre puncte este formată din segmente cumulate ce sunt mai mici decât valoarea 1 milimetru.

Document care conține date cu caracter personal, protejat de prevederile Regulamentului (UE) nr. 679/2016 și Legii 190/2018

DATE DESPRE IMOBILUL NR. 624

Oficiul de Cadastru şi Publicitate Imobiliară VALCEA
Biroul de Cadastru şi Publicitate Imobiliară Ramnicu Valcea

A. Partea I. Descrierea imobilului

TEREN Extravilan

Adresa: Jud. Valcea

Nr. Crt	Nr cadastral Nr. topografic	Suprafaţa* (mp)	Observaţii / Referinţe
A1		1.280	Sector cadastral:49 Teren neimprejmuit;

B. Partea II. Proprietari şi acte

Inscrieri privitoare la dreptul de proprietate şi alte drepturi reale		Referinţe
/		
Act Administrativ nr. 24441, din 26/02/2016 emis de CJSDPAT VALCEA (TITLU DE PROPRIETATE;);		
B1	Intabulare, drept de PROPRIETATE, dobandit prin Reconstituire, cota actuala 1/1, cota initiala 1/1	A1
	1) **BARBU GH MARIA**	

C. Partea III. SARCINI .

Inscrieri privind dezmembramintele dreptului de proprietate, drepturi reale de garanţie şi sarcini	Referinţe
NU SUNT	

Document care conține date cu caracter personal, protejat de prevederile Regulamentului (UE) nr. 679/2016 și Legii 190/2018

Anexa Nr. 1 La Partea I

Teren

Nr cadastral	Suprafaţa (mp)*	Observaţii / Referinţe
	1.280	

* Suprafaţa este determinată in planul de proiecţie Stereo 70.

DETALII LINIARE IMOBIL

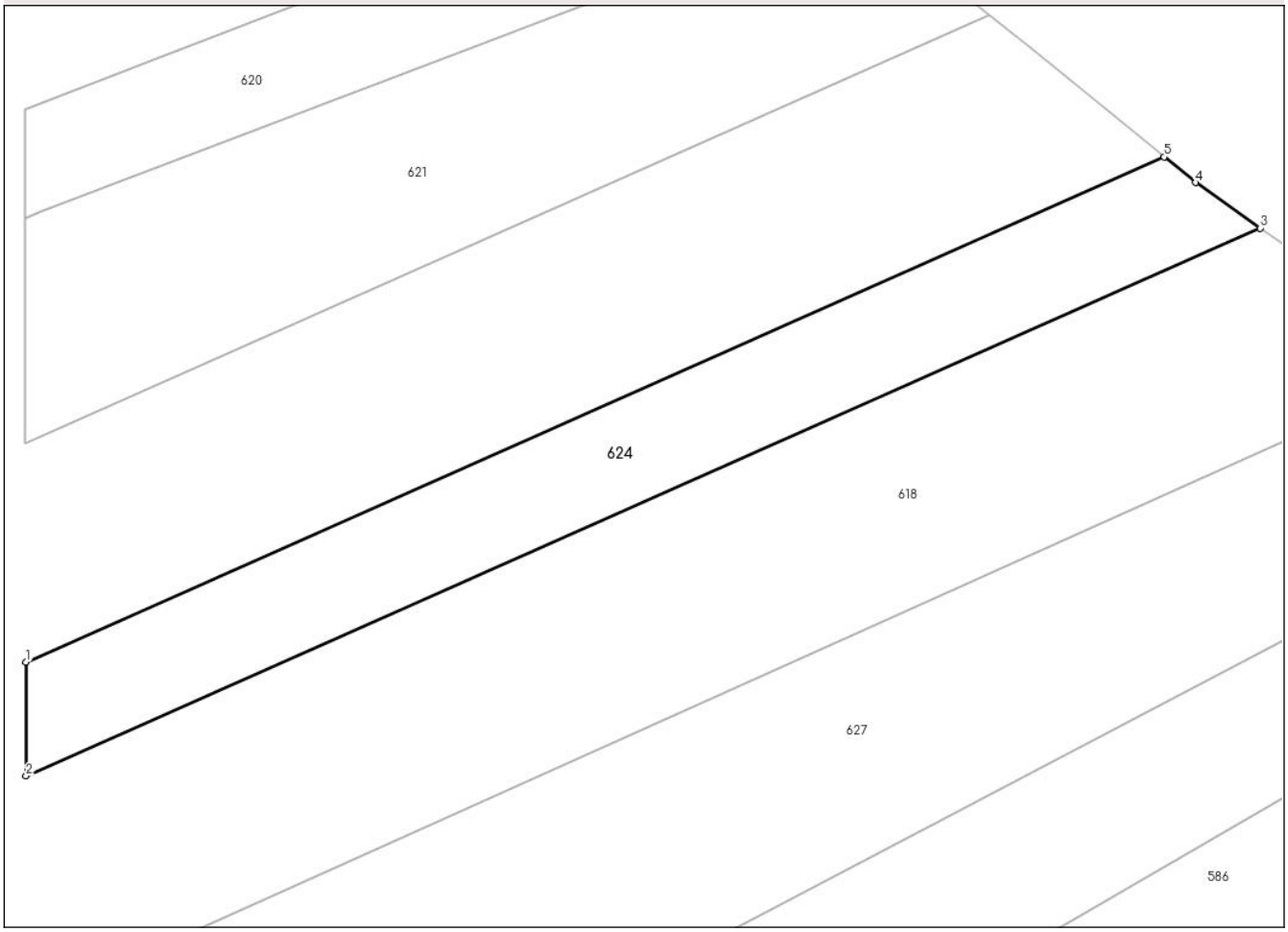

Date referitoare la teren

Crt	Categorie folosință	Intra vilan	Suprafaţa (mp)	Tarla	Parcelă	Nr. topo	Observaţii / Referinţe
1	arabil	NU	1.280	64	47	-	IN ACT TARLA 128

Lungime Segmente
1) Valorile lungimilor segmentelor sunt obţinute din proiecţie în plan.

Punct început	X / Y	Punct sfârşit	X / Y	Lungime segment (** (m)
1	435.193,507 353.932,155	2	435.193,527 353.921,089	11.066
2	435.193,527 353.921,089	3	435.313,871 353.974,443	131.641
3	435.313,871 353.974,443	4	435.307,573 353.978,878	7.703
4	435.307,573 353.978,878	5	435.304,509 353.981,367	3.948
5	435.304,509 353.981,367	1	435.193,507 353.932,155	121.422

Document care conține date cu caracter personal, protejat de prevederile Regulamentului (UE) nr. 679/2016 și Legii 190/2018

** Lungimile segmentelor sunt determinate în planul de proiecţie Stereo 70 şi sunt rotunjite la 1 milimetru.
*** Distanţa dintre puncte este formată din segmente cumulate ce sunt mai mici decât valoarea 1 milimetru.

DATE DESPRE IMOBILUL NR. 627

Oficiul de Cadastru şi Publicitate Imobiliară VALCEA
Biroul de Cadastru şi Publicitate Imobiliară Ramnicu Valcea

A. Partea I. Descrierea imobilului

TEREN Extravilan

Adresa: Jud. Valcea

Nr. Crt	Nr cadastral Nr. topografic	Suprafaţa* (mp)	Observaţii / Referinţe
A1		3.050	Sector cadastral:49 Teren neimprejmuit;

B. Partea II. Proprietari şi acte

Inscrieri privitoare la dreptul de proprietate şi alte drepturi reale		Referinţe
/		
Act Administrativ nr. 1118, din 04/04/2005 emis de CJSDPAT VALCEA (TITLU DE PROPRIETATE;);		
B1	Intabulare, drept de PROPRIETATE, dobandit prin Reconstituire, cota actuala 1/1, cota initiala 1/1	A1
	1) **CAPET ILIE**, LIPSA CNP; 2) **CAPET GAVRILA**, LIPSA CNP;	

C. Partea III. SARCINI .

Inscrieri privind dezmembramintele dreptului de proprietate, drepturi reale de garanţie şi sarcini	Referinţe
NU SUNT	

Document care conține date cu caracter personal, protejat de prevederile Regulamentului (UE) nr. 679/2016 și Legii 190/2018

Anexa Nr. 1 La Partea I

Teren

Nr cadastral	Suprafaţa (mp)*	Observaţii / Referinţe
	3.050	

* Suprafaţa este determinată in planul de proiecţie Stereo 70.

DETALII LINIARE IMOBIL

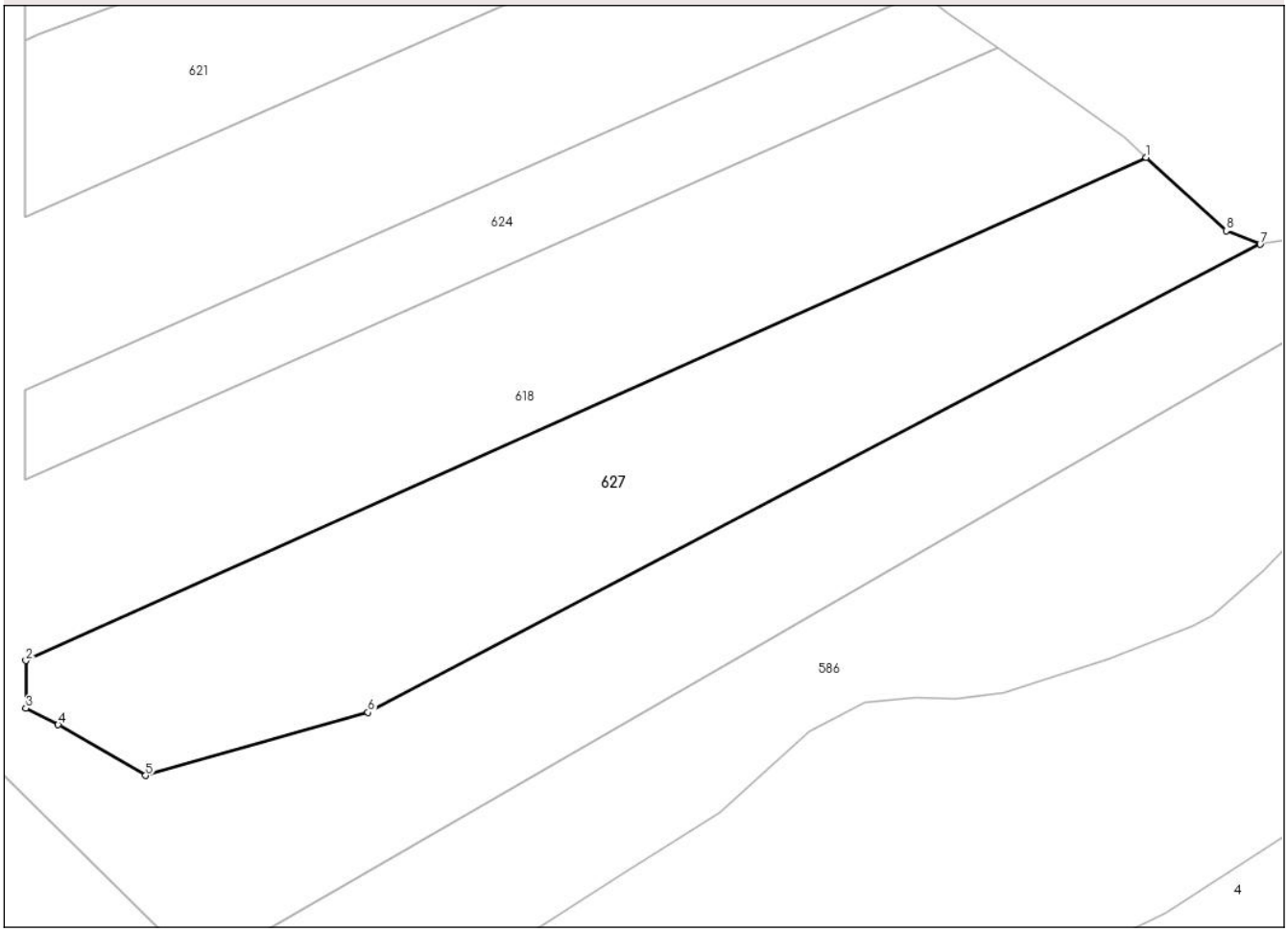

Date referitoare la teren

Crt	Categorie folosință	Intra vilan	Suprafaţa (mp)	Tarla	Parcelă	Nr. topo	Observaţii / Referinţe
1	arabil	NU	3.050	64	48	-	IN ACT TARLA 128

Lungime Segmente
1) Valorile lungimilor segmentelor sunt obţinute din proiecţie în plan.

Punct început	X / Y	Punct sfârşit	X / Y	Lungime segment (** (m)
1	435.332,253 353.960,927	2	435.193,567 353.898,698	152.007
2	435.193,567 353.898,698	3	435.193,577 353.892,8	5.898
3	435.193,577 353.892,8	4	435.197,554 353.890,755	4.472
4	435.197,554 353.890,755	5	435.208,375 353.884,467	12.515
5	435.208,375 353.884,467	6	435.235,907 353.892,287	28.621

Document care conține date cu caracter personal, protejat de prevederile Regulamentului (UE) nr. 679/2016 și Legii 190/2018

Punct început	X / Y	Punct sfârşit	X / Y	Lungime segment (** (m)
6	435.235,907 353.892,287	7	435.346,378 353.950,171	124.717
7	435.346,378 353.950,171	8	435.342,171 353.951,837	4.525
8	435.342,171 353.951,837	1	435.332,253 353.960,927	13.453

** Lungimile segmentelor sunt determinate în planul de proiecţie Stereo 70 şi sunt rotunjite la 1 milimetru.
*** Distanţa dintre puncte este formată din segmente cumulate ce sunt mai mici decât valoarea 1 milimetru.

Document care conține date cu caracter personal, protejat de prevederile Regulamentului (UE) nr. 679/2016 și Legii 190/2018

DATE DESPRE IMOBILUL NR. 629

Oficiul de Cadastru şi Publicitate Imobiliară VALCEA
Biroul de Cadastru şi Publicitate Imobiliară Ramnicu Valcea

A. Partea I. Descrierea imobilului

TEREN Extravilan

Adresa: Jud. Valcea

Nr. Crt	Nr cadastral Nr. topografic	Suprafaţa* (mp)	Observaţii / Referinţe
A1		177	Sector cadastral:49 Teren neimprejmuit;

B. Partea II. Proprietari şi acte

Inscrieri privitoare la dreptul de proprietate şi alte drepturi reale		Referinţe
/		
Act Normativ nr. 7, din 13/03/1996 emis de PARLAMENTUL ROMÂNIEI (LEGE; ,art.13);		
B1	Inscrierea posesiei, drept de PROPRIETATE, dobandit prin Lege, cota actuala 1/1, cota initiala 1/1	A1
	1) **NEIDENTIFICAT NEIDENTIFICAT**	
B2	Se notează mențiunea proprietar neidentificat, rezerva comisiei locale de fond funciar.	A1

C. Partea III. SARCINI .

Inscrieri privind dezmembramintele dreptului de proprietate, drepturi reale de garanţie şi sarcini	Referinţe
NU SUNT	

Document care conține date cu caracter personal, protejat de prevederile Regulamentului (UE) nr. 679/2016 și Legii 190/2018

Anexa Nr. 1 La Partea I

Teren

Nr cadastral	Suprafaţa (mp)*	Observaţii / Referinţe
	177	

* Suprafaţa este determinată in planul de proiecţie Stereo 70.

DETALII LINIARE IMOBIL

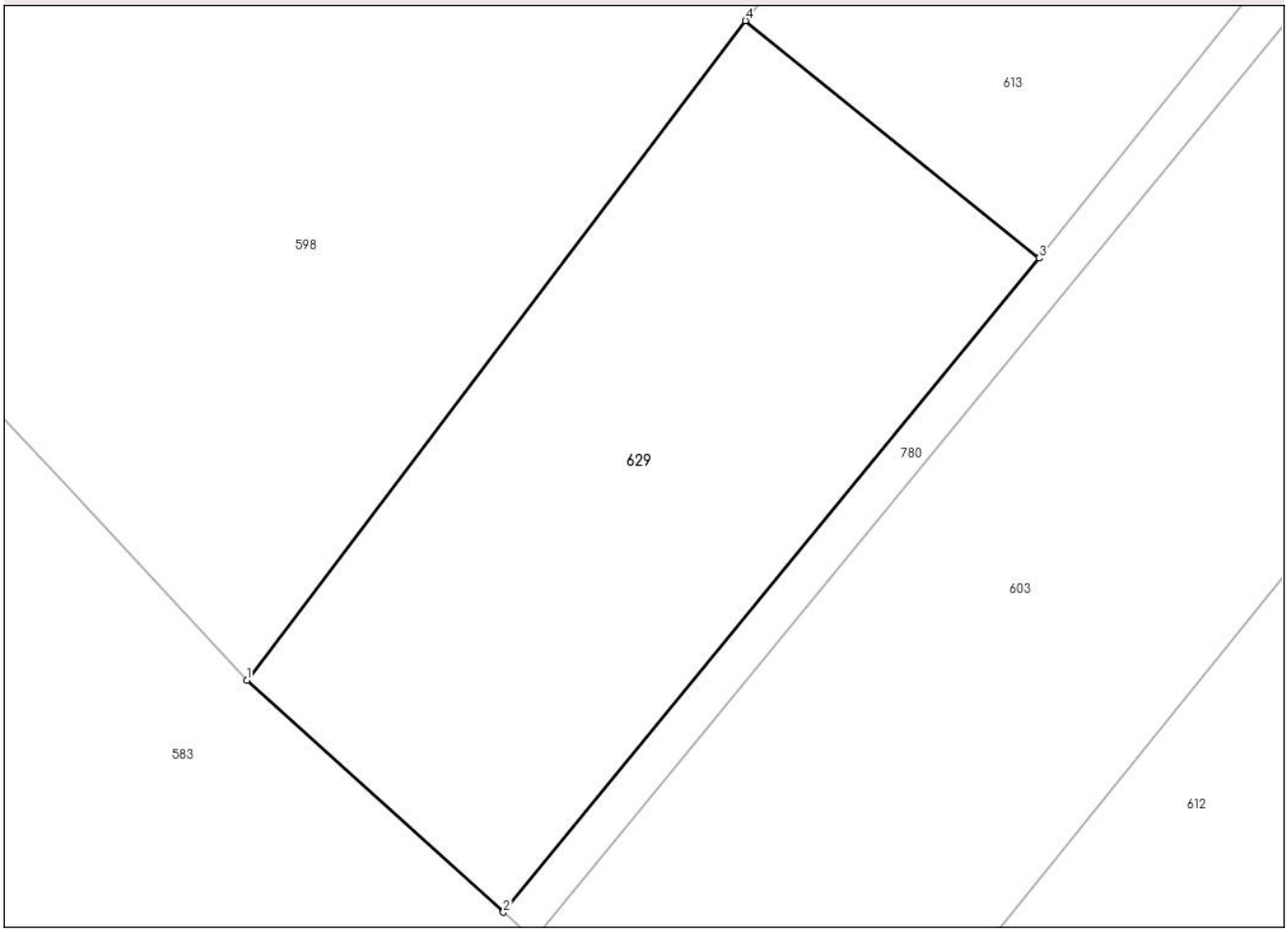

Date referitoare la teren

Crt	Categorie folosință	Intra vilan	Suprafaţa (mp)	Tarla	Parcelă	Nr. topo	Observaţii / Referinţe
1	arabil	NU	177	64	-	-	

Lungime Segmente
1) Valorile lungimilor segmentelor sunt obţinute din proiecţie în plan.

Punct început	X / Y	Punct sfârşit	X / Y	Lungime segment (** (m)
1	435.049,199 353.945,491	2	435.055,41 353.939,88	8.37
2	435.055,41 353.939,88	3	435.068,377 353.955,691	20.448
3	435.068,377 353.955,691	4	435.061,268 353.961,433	9.138
4	435.061,268 353.961,433	1	435.049,199 353.945,491	19.995

**** Lungimile segmentelor sunt determinate în planul de proiecţie Stereo 70 şi sunt rotunjite la 1 milimetru.**

Document care conține date cu caracter personal, protejat de prevederile Regulamentului (UE) nr. 679/2016 și Legii 190/2018

***** Distanţa dintre puncte este formată din segmente cumulate ce sunt mai mici decât valoarea 1 milimetru.**

Document care conține date cu caracter personal, protejat de prevederile Regulamentului (UE) nr. 679/2016 și Legii 190/2018

DATE DESPRE IMOBILUL NR. 779

Oficiul de Cadastru şi Publicitate Imobiliară VALCEA
Biroul de Cadastru şi Publicitate Imobiliară Ramnicu Valcea

A. Partea I. Descrierea imobilului

TEREN Intravilan

Adresa: Loc. Streminoasa, Jud. Valcea

Nr. Crt	Nr cadastral Nr. topografic	Suprafaţa* (mp)	Observaţii / Referinţe
A1		297	Sector cadastral:49 Teren neimprejmuit;

B. Partea II. Proprietari şi acte

Inscrieri privitoare la dreptul de proprietate şi alte drepturi reale		Referinţe
/		
Act Normativ nr. 7, din 13/03/1996 emis de PARLAMENTUL ROMÂNIEI (LEGE; ,art.13);		
B1	Inscrierea posesiei, drept de PROPRIETATE, dobandit prin Lege, cota actuala 1/1, cota initiala 1/1	A1
	1) **NEIDENTIFICAT NEIDENTIFICAT**	
B2	Se notează mențiunea de proprietar neidentificat.	A1

C. Partea III. SARCINI .

Inscrieri privind dezmembramintele dreptului de proprietate, drepturi reale de garanţie şi sarcini	Referinţe
NU SUNT	

Document care conține date cu caracter personal, protejat de prevederile Regulamentului (UE) nr. 679/2016 și Legii 190/2018

Anexa Nr. 1 La Partea I

Teren

Nr cadastral	Suprafaţa (mp)*	Observaţii / Referinţe
	297	

* Suprafaţa este determinată in planul de proiecţie Stereo 70.

DETALII LINIARE IMOBIL

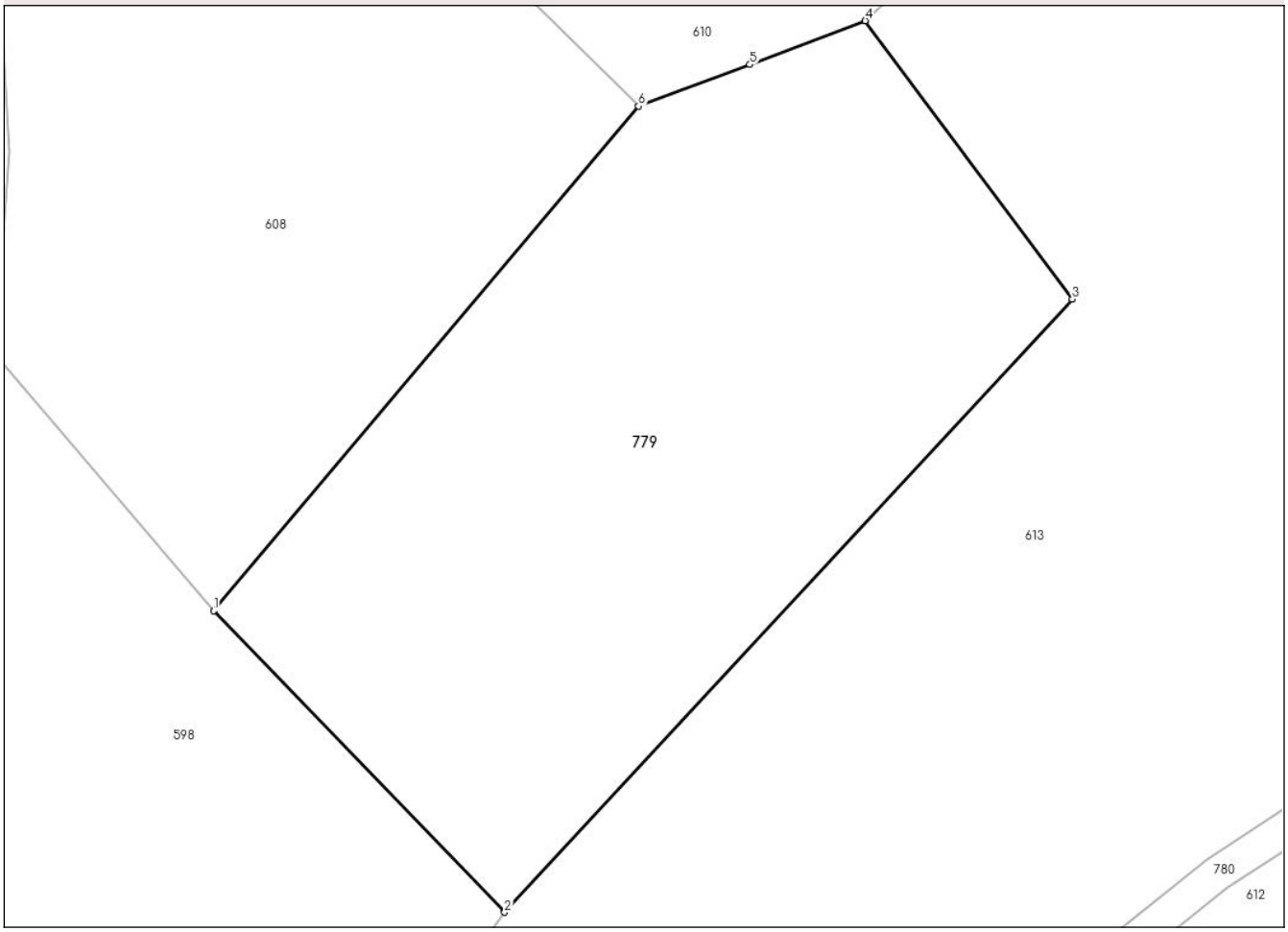

Date referitoare la teren

Crt	Categorie folosință	Intra vilan	Suprafaţa (mp)	Tarla	Parcelă	Nr. topo	Observaţii / Referinţe
1	arabil	DA	297	128	30	-	

Lungime Segmente
1) Valorile lungimilor segmentelor sunt obţinute din proiecţie în plan.

Punct început	X / Y	Punct sfârşit	X / Y	Lungime segment (** (m)
1	435.108,087 354.043,249	2	435.116,38 354.034,666	11.935
2	435.116,38 354.034,666	3	435.132,562 354.052,123	23.803
3	435.132,562 354.052,123	4	435.126,658 354.060,051	9.885
4	435.126,658 354.060,051	5	435.123,369 354.058,801	3.519
5	435.123,369 354.058,801	6	435.120,196 354.057,616	3.387

Document care conține date cu caracter personal, protejat de prevederile Regulamentului (UE) nr. 679/2016 și Legii 190/2018

Punct început	X / Y	Punct sfârşit	X / Y	Lungime segment (** (m)
6	435.120,196 354.057,616	1	435.108,087 354.043,249	18.789

** Lungimile segmentelor sunt determinate în planul de proiecţie Stereo 70 şi sunt rotunjite la 1 milimetru.
*** Distanţa dintre puncte este formată din segmente cumulate ce sunt mai mici decât valoarea 1 milimetru.

Document care conține date cu caracter personal, protejat de prevederile Regulamentului (UE) nr. 679/2016 și Legii 190/2018

DATE DESPRE IMOBILUL NR. 780

Oficiul de Cadastru şi Publicitate Imobiliară VALCEA
Biroul de Cadastru şi Publicitate Imobiliară Ramnicu Valcea

A. Partea I. Descrierea imobilului

TEREN Necunoscut

Adresa: Loc. Streminoasa, Jud. Valcea

Nr. Crt	Nr cadastral Nr. topografic	Suprafaţa* (mp)	Observaţii / Referinţe
A1		236	Sector cadastral:49 Teren neimprejmuit;

B. Partea II. Proprietari şi acte

Inscrieri privitoare la dreptul de proprietate şi alte drepturi reale		Referinţe
/		
Act Normativ nr. 7, din 13/03/1996 emis de PARLAMENTUL ROMÂNIEI (LEGE; ,art.13);		
B1	Inscrierea posesiei, drept de PROPRIETATE, dobandit prin Lege, cota actuala 1/1, cota initiala 1/1	A1
	1) **NEIDENTIFICAT NEIDENTIFICAT**	
B2	Se notează mențiunea de proprietar neidentificat.	A1

C. Partea III. SARCINI .

Inscrieri privind dezmembramintele dreptului de proprietate, drepturi reale de garanţie şi sarcini	Referinţe
NU SUNT	

Document care conține date cu caracter personal, protejat de prevederile Regulamentului (UE) nr. 679/2016 și Legii 190/2018

Anexa Nr. 1 La Partea I

Teren

Nr cadastral	Suprafaţa (mp)*	Observaţii / Referinţe
	236	

* Suprafaţa este determinată in planul de proiecţie Stereo 70.

DETALII LINIARE IMOBIL

Date referitoare la teren

Crt	Categorie folosință	Intra vilan	Suprafaţa (mp)	Tarla	Parcelă	Nr. topo	Observaţii / Referinţe
1	drum	DA	102	128	-	-	
2	drum	DA	60	64	-	-	
3	drum	NU	74	64	-	-	

Lungime Segmente

1) Valorile lungimilor segmentelor sunt obţinute din proiecţie în plan.

Punct început	X / Y	Punct sfârşit	X / Y	Lungime segment (** (m)
1	435.056,153 353.939,209	2	435.074,157 353.961,161	28.391
3	435.100,986 353.994,974	4	435.106,616 354.001,977	8.985
5	435.117,441 354.015,304	6	435.127,998 354.026,468	15.365
7	435.133,311 354.032,443	8	435.136,986 354.035,36	4.692

Punct început	X / Y	Punct sfârşit	X / Y	Lungime segment (** (m)
2	435.074,157 353.961,161	3	435.100,986 353.994,974	43.164
4	435.106,616 354.001,977	5	435.117,441 354.015,304	17.169
6	435.127,998 354.026,468	7	435.133,311 354.032,443	7.996
8	435.136,986 354.035,36	9	435.141,556 354.038,386	5.481

Document care conține date cu caracter personal, protejat de prevederile Regulamentului (UE) nr. 679/2016 și Legii 190/2018

Punct început	X / Y	Punct sfârşit	X / Y	Lungime segment (** (m)
9	435.141,556 354.038,386	10	435.154,756 354.045,146	14.83
11	435.164,302 354.048,931	12	435.173,515 354.053,814	10.427
13	435.175,694 354.050,456	14	435.175,749 354.050,623	0.176
15	435.177,98 354.054,47	16	435.178,353 354.054,953	0.61
17	435.188,694 354.062,943	18	435.184,471 354.066,13	5.291
19	435.180,79 354.061,186	20	435.173,047 354.054,698	10.102
21	435.163,882 354.049,84	22	435.162,614 354.049,337	1.364
23	435.154,343 354.046,058	24	435.152,606 354.045,168	1.952
25	435.141,05 354.039,251	26	435.136,398 354.036,17	5.58
27	435.132,621 354.033,172	28	435.127,261 354.027,144	8.066
29	435.116,714 354.015,991	30	435.105,838 354.002,606	17.247
31	435.100,168 353.995,553	32	435.068,377 353.955,691	50.987
33	435.055,41 353.939,88	1	435.056,153 353.939,209	1.001

Punct început	X / Y	Punct sfârşit	X / Y	Lungime segment (** (m)
10	435.154,756 354.045,146	11	435.164,302 354.048,931	10.269
12	435.173,515 354.053,814	13	435.175,694 354.050,456	4.003
14	435.175,749 354.050,623	15	435.177,98 354.054,47	4.447
16	435.178,353 354.054,953	17	435.188,694 354.062,943	13.068
18	435.184,471 354.066,13	19	435.180,79 354.061,186	6.164
20	435.173,047 354.054,698	21	435.163,882 354.049,84	10.373
22	435.162,614 354.049,337	23	435.154,343 354.046,058	8.897
24	435.152,606 354.045,168	25	435.141,05 354.039,251	12.983
26	435.136,398 354.036,17	27	435.132,621 354.033,172	4.822
28	435.127,261 354.027,144	29	435.116,714 354.015,991	15.35
30	435.105,838 354.002,606	31	435.100,168 353.995,553	9.05
32	435.068,377 353.955,691	33	435.055,41 353.939,88	20.448

** Lungimile segmentelor sunt determinate în planul de proiecţie Stereo 70 şi sunt rotunjite la 1 milimetru.
*** Distanţa dintre puncte este formată din segmente cumulate ce sunt mai mici decât valoarea 1 milimetru.

Document care conține date cu caracter personal, protejat de prevederile Regulamentului (UE) nr. 679/2016 și Legii 190/2018

DATE DESPRE IMOBILUL NR. 781

Oficiul de Cadastru şi Publicitate Imobiliară VALCEA
Biroul de Cadastru şi Publicitate Imobiliară Ramnicu Valcea

A. Partea I. Descrierea imobilului

TEREN Necunoscut

Adresa: Loc. Streminoasa, Str Principala, Jud. Valcea

Nr. Crt	Nr cadastral Nr. topografic	Suprafaţa* (mp)	Observaţii / Referinţe
A1		107	Sector cadastral:49 Teren neimprejmuit;

B. Partea II. Proprietari şi acte

Inscrieri privitoare la dreptul de proprietate şi alte drepturi reale		Referinţe
/		
Act Normativ nr. 7, din 13/03/1996 emis de PARLAMENTUL ROMÂNIEI (LEGE; ,art.13);		
B1	Inscrierea posesiei, drept de PROPRIETATE, dobandit prin Lege, cota actuala 1/1, cota initiala 1/1	A1
	1) **NEIDENTIFICAT NEIDENTIFICAT**	
B2	Se notează mențiunea proprietar neidentificat, rezerva comisiei locale de fond funciar.	A1

C. Partea III. SARCINI .

Inscrieri privind dezmembramintele dreptului de proprietate, drepturi reale de garanţie şi sarcini	Referinţe
NU SUNT	

Anexa Nr. 1 La Partea I

Teren

Nr cadastral	Suprafaţa (mp)*	Observaţii / Referinţe
	107	

* Suprafaţa este determinată in planul de proiecţie Stereo 70.

DETALII LINIARE IMOBIL

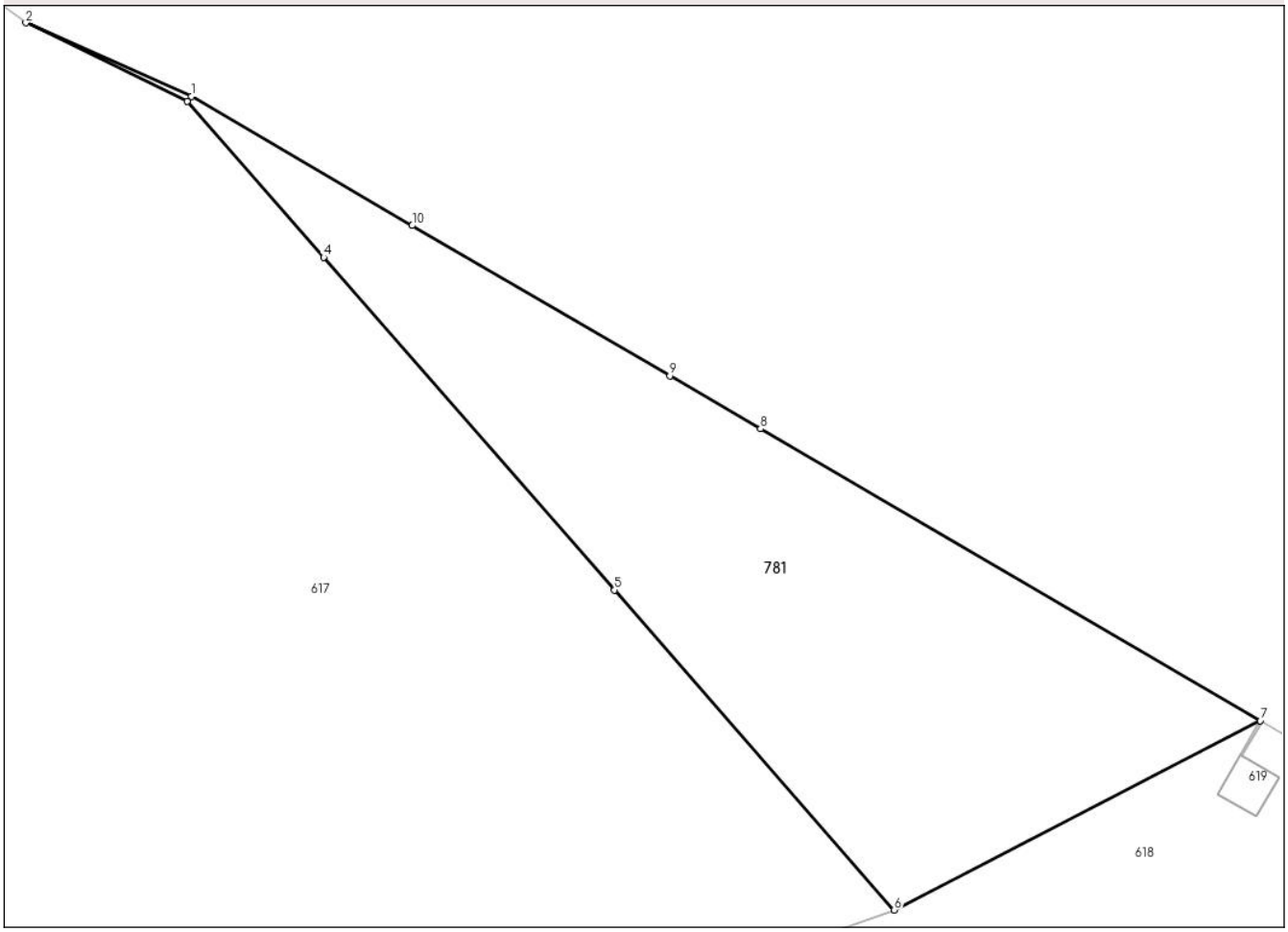

Date referitoare la teren

Crt	Categorie folosință	Intra vilan	Suprafaţa (mp)	Tarla	Parcelă	Nr. topo	Observaţii / Referinţe
1	faneata	DA	35	128	-	-	
2	faneata	NU	72	128	-	-	

Lungime Segmente
1) Valorile lungimilor segmentelor sunt obţinute din proiecţie în plan.

Punct început	X / Y	Punct sfârşit	X / Y	Lungime segment (** (m)
1	435.229,112 354.034,694	2	435.225,466 354.036,316	3.991
2	435.225,466 354.036,316	3	435.229,026 354.034,584	3.959
3	435.229,026 354.034,584	4	435.232,029 354.031,153	4.56
4	435.232,029 354.031,153	5	435.238,445 354.023,824	9.741

Document care conține date cu caracter personal, protejat de prevederile Regulamentului (UE) nr. 679/2016 și Legii 190/2018

Punct început	X / Y	Punct sfârşit	X / Y	Lungime segment (** (m)
5	435.238,445 354.023,824	6	435.244,613 354.016,777	9.365
6	435.244,613 354.016,777	7	435.252,683 354.020,948	9.084
7	435.252,683 354.020,948	8	435.241,665 354.027,373	12.754
8	435.241,665 354.027,373	9	435.239,664 354.028,54	2.316
9	435.239,664 354.028,54	10	435.233,985 354.031,852	6.574
10	435.233,985 354.031,852	1	435.229,112 354.034,694	5.641

** Lungimile segmentelor sunt determinate în planul de proiecţie Stereo 70 şi sunt rotunjite la 1 milimetru.
*** Distanţa dintre puncte este formată din segmente cumulate ce sunt mai mici decât valoarea 1 milimetru.

Document care conține date cu caracter personal, protejat de prevederile Regulamentului (UE) nr. 679/2016 și Legii 190/2018