DATE DESPRE IMOBILUL NR. 800

Oficiul de Cadastru şi Publicitate Imobiliară VALCEA
Biroul de Cadastru şi Publicitate Imobiliară Ramnicu Valcea

A. Partea I. Descrierea imobilului

TEREN Extravilan

Adresa: Jud. Valcea

Nr. Crt	Nr cadastral Nr. topografic	Suprafaţa* (mp)	Observaţii / Referinţe
A1		496	Sector cadastral:25 Teren neimprejmuit;

B. Partea II. Proprietari şi acte

Inscrieri privitoare la dreptul de proprietate şi alte drepturi reale		Referinţe
/		
Act Normativ nr. 7, din 13/03/1996 emis de PARLAMENTUL ROMÂNIEI (LEGE; ,art.13);		
B1	Inscrierea posesiei, drept de PROPRIETATE, dobandit prin Lege, cota actuala 1/1, cota initiala 1/1	A1
	1) **NEIDENTIFICAT NEIDENTIFICAT**	
B2	Se notează mențiunea proprietar neidentificat, rezerva comisiei locale de fond funciar.	A1

C. Partea III. SARCINI .

Inscrieri privind dezmembramintele dreptului de proprietate, drepturi reale de garanţie şi sarcini	Referinţe
NU SUNT	

Anexa Nr. 1 La Partea I

Teren

Nr cadastral	Suprafaţa (mp)*	Observaţii / Referinţe
	496	

* Suprafaţa este determinată in planul de proiecţie Stereo 70.

DETALII LINIARE IMOBIL

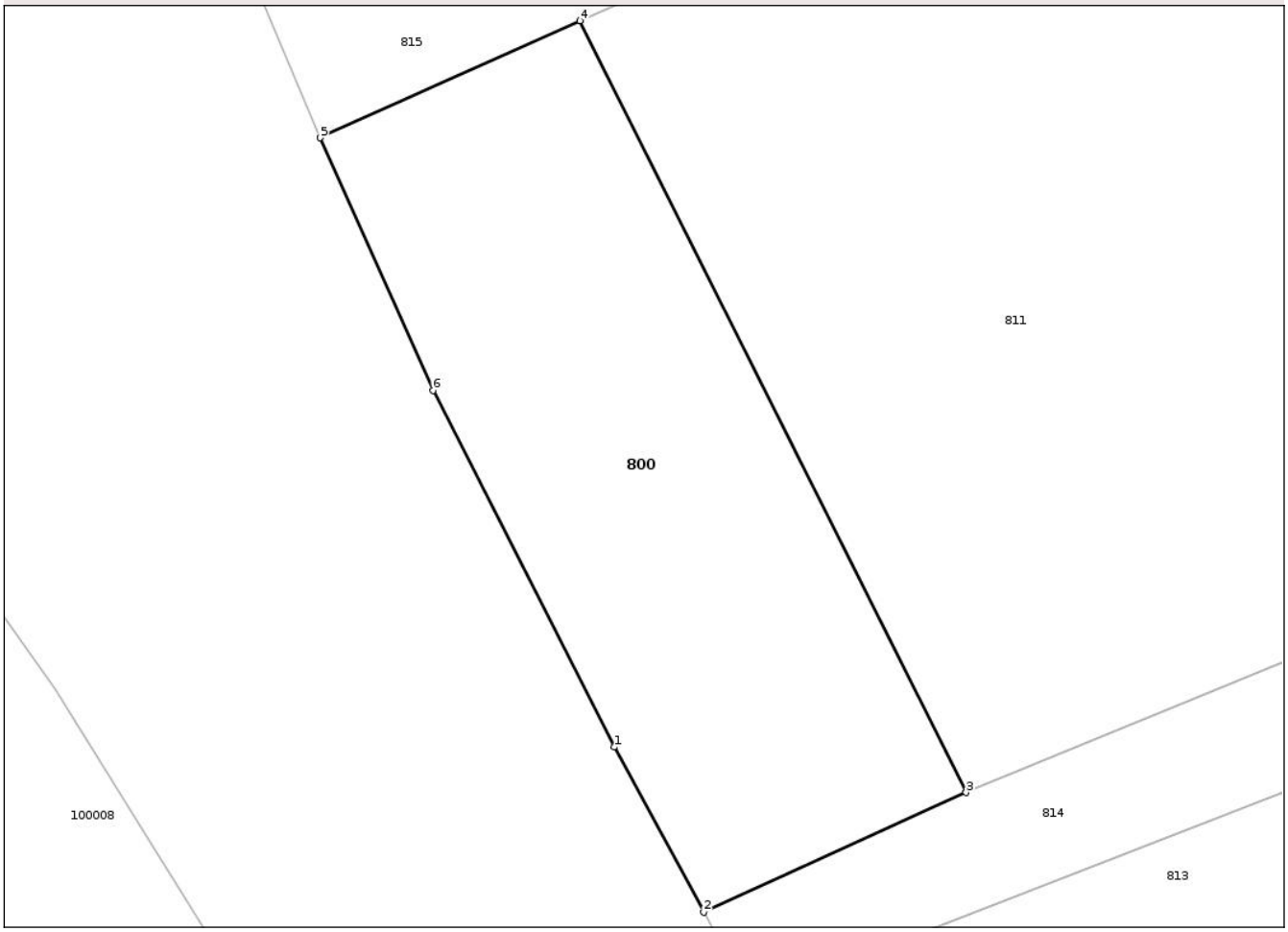

Date referitoare la teren

Crt	Categorie folosință	Intra vilan	Suprafaţa (mp)	Tarla	Parcelă	Nr. topo	Observaţii / Referinţe
1	arabil	NU	496	40	1162/2	-	

Lungime Segmente
1) Valorile lungimilor segmentelor sunt obţinute din proiecţie în plan.

Punct început	X / Y	Punct sfârşit	X / Y	Lungime segment (** (m)
1	435.090,859 357.212,843	2	435.094,829 357.205,537	8.315
2	435.094,829 357.205,537	3	435.106,445 357.210,831	12.765
3	435.106,445 357.210,831	4	435.089,344 357.244,979	38.191
4	435.089,344 357.244,979	5	435.077,833 357.239,8	12.622
5	435.077,833 357.239,8	6	435.082,84 357.228,625	12.245

Document care conține date cu caracter personal, protejat de prevederile Regulamentului (UE) nr. 679/2016 și Legii 190/2018

Punct început	X / Y	Punct sfârşit	X / Y	Lungime segment (** (m)
6	435.082,84 357.228,625	1	435.090,859 357.212,843	17.702

** Lungimile segmentelor sunt determinate în planul de proiecţie Stereo 70 şi sunt rotunjite la 1 milimetru.
*** Distanţa dintre puncte este formată din segmente cumulate ce sunt mai mici decât valoarea 1 milimetru.

Document care conține date cu caracter personal, protejat de prevederile Regulamentului (UE) nr. 679/2016 și Legii 190/2018

DATE DESPRE IMOBILUL NR. 801

Oficiul de Cadastru şi Publicitate Imobiliară VALCEA
Biroul de Cadastru şi Publicitate Imobiliară Ramnicu Valcea

A. Partea I. Descrierea imobilului

TEREN Extravilan

Adresa: Jud. Valcea

Nr. Crt	Nr cadastral Nr. topografic	Suprafaţa* (mp)	Observaţii / Referinţe
A1		504	Sector cadastral:25 Teren neimprejmuit;

B. Partea II. Proprietari şi acte

Inscrieri privitoare la dreptul de proprietate şi alte drepturi reale		Referinţe
/		
Act Normativ nr. 7, din 13/03/1996 emis de PARLAMENTUL ROMÂNIEI (LEGE; ,art.13);		
B1	Inscrierea posesiei, drept de PROPRIETATE, dobandit prin Lege, cota actuala 1/1, cota initiala 1/1	A1
	1) **NEIDENTIFICAT NEIDENTIFICAT**	
B2	Se notează mențiunea proprietar neidentificat, rezerva comisiei locale de fond funciar.	A1

C. Partea III. SARCINI .

Inscrieri privind dezmembramintele dreptului de proprietate, drepturi reale de garanţie şi sarcini	Referinţe
NU SUNT	

Document care conține date cu caracter personal, protejat de prevederile Regulamentului (UE) nr. 679/2016 și Legii 190/2018

Anexa Nr. 1 La Partea I

Teren

Nr cadastral	Suprafaţa (mp)*	Observaţii / Referinţe
	504	

* Suprafaţa este determinată in planul de proiecţie Stereo 70.

DETALII LINIARE IMOBIL

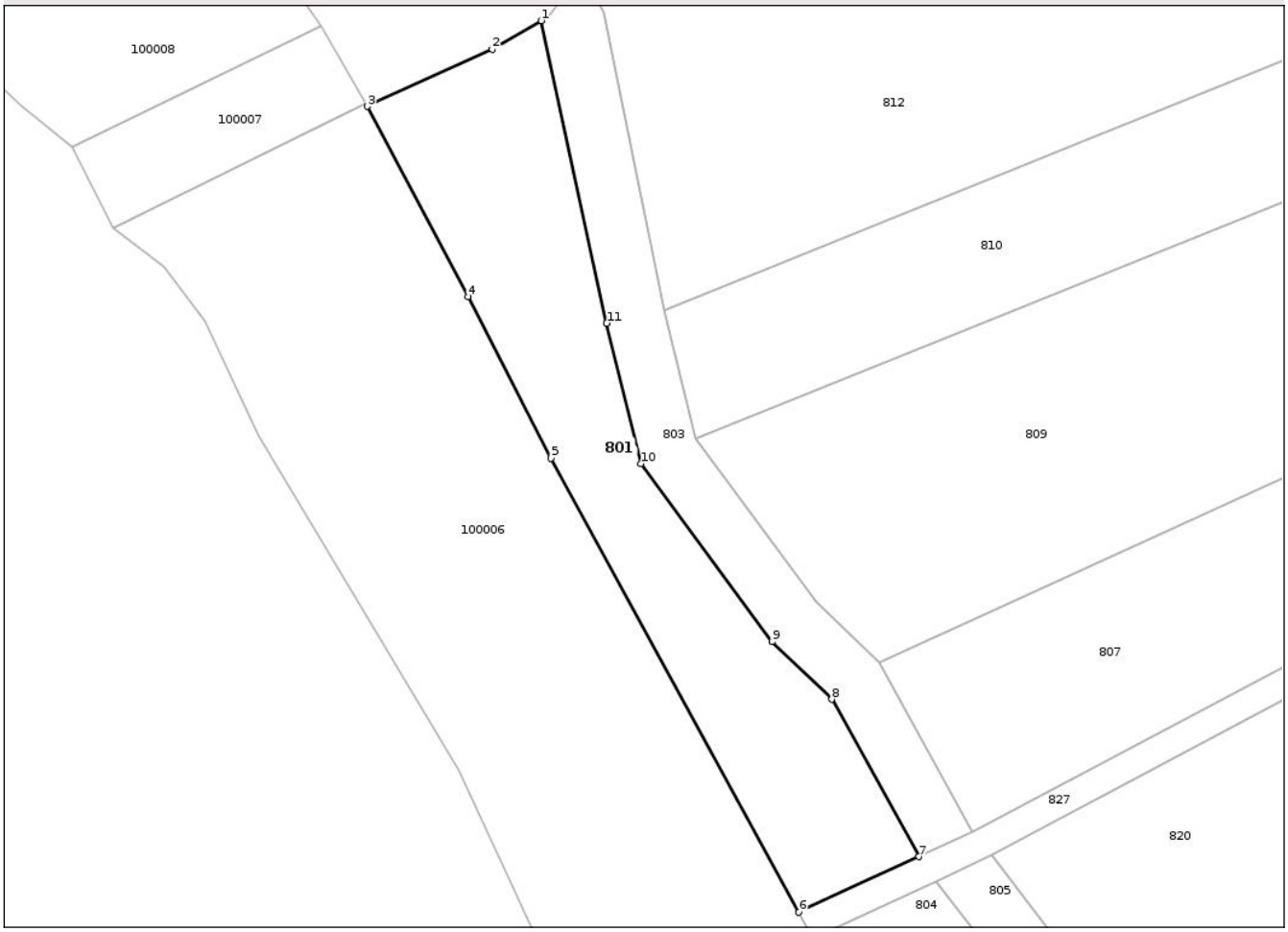

Date referitoare la teren

Crt	Categorie folosință	Intra vilan	Suprafaţa (mp)	Tarla	Parcelă	Nr. topo	Observaţii / Referinţe
1	faneata	NU	504	40	-	-	

Lungime Segmente
1) Valorile lungimilor segmentelor sunt obţinute din proiecţie în plan.

Punct început	X / Y	Punct sfârşit	X / Y	Lungime segment (** (m)
1	435.103,263 357.181,244	2	435.099,976 357.179,337	3.8
2	435.099,976 357.179,337	3	435.091,55 357.175,479	9.267
3	435.091,55 357.175,479	4	435.098,36 357.162,673	14.504
4	435.098,36 357.162,673	5	435.103,93 357.151,79	12.226
5	435.103,93 357.151,79	6	435.120,63 357.121,227	34.828

Document care conține date cu caracter personal, protejat de prevederile Regulamentului (UE) nr. 679/2016 și Legii 190/2018

Punct început	X / Y	Punct sfârşit	X / Y	Lungime segment (** (m)
6	435.120,63 357.121,227	7	435.128,73 357.124,965	8.921
7	435.128,73 357.124,965	8	435.122,848 357.135,562	12.12
8	435.122,848 357.135,562	9	435.118,825 357.139,428	5.579
9	435.118,825 357.139,428	10	435.109,979 357.151,414	14.897
10	435.109,979 357.151,414	11	435.107,69 357.160,875	9.734
11	435.107,69 357.160,875	1	435.103,263 357.181,244	20.845

** Lungimile segmentelor sunt determinate în planul de proiecţie Stereo 70 şi sunt rotunjite la 1 milimetru.
*** Distanţa dintre puncte este formată din segmente cumulate ce sunt mai mici decât valoarea 1 milimetru.

Document care conține date cu caracter personal, protejat de prevederile Regulamentului (UE) nr. 679/2016 și Legii 190/2018

DATE DESPRE IMOBILUL NR. 802

Oficiul de Cadastru şi Publicitate Imobiliară VALCEA
Biroul de Cadastru şi Publicitate Imobiliară Ramnicu Valcea

A. Partea I. Descrierea imobilului

TEREN Extravilan

Adresa: Jud. Valcea

Nr. Crt	Nr cadastral Nr. topografic	Suprafaţa* (mp)	Observaţii / Referinţe
A1		1	Sector cadastral:25 Teren neimprejmuit;

Construcţii

Crt	Nr cadastral Nr. topografic	Adresa	Observaţii / Referinţe
A1.1	-C1	Jud. Valcea	Nr. niveluri:1; S. construita la sol:1 mp; S. construita desfasurata:1 mp; STALP

B. Partea II. Proprietari şi acte

Inscrieri privitoare la dreptul de proprietate şi alte drepturi reale		Referinţe
/		
Act Normativ nr. 1705, din 29/11/2006 emis de GUVERNUL ROMANIEI (; LEGEA NR 123/10.07.2012, EMISA DE PARLAMENTUL ROMANIEI);		
B1	Intabulare, drept de PROPRIETATE, dobandit prin Lege, cota actuala 1/1, cota initiala 1/1	A1, A1.1
	1) **STATUL ROMAN**, CIF:9999999999999, DOMENIUL PUBLIClipsă CUI;	
Act Administrativ nr. 6, din 20/06/2005 emis de MINISTERUL ECONOMIEI SI COMERTULUI;		
B2	Intabulare, drept de CONCESIUNE	A1.1
	1) **DISTRIBUTIE ENERGIE OLTENIA S.A.**, CIF:14491102	

C. Partea III. SARCINI .

Inscrieri privind dezmembramintele dreptului de proprietate, drepturi reale de garanţie şi sarcini	Referinţe
NU SUNT	

Document care conține date cu caracter personal, protejat de prevederile Regulamentului (UE) nr. 679/2016 și Legii 190/2018

Anexa Nr. 1 La Partea I

Teren

Nr cadastral	Suprafaţa (mp)*	Observaţii / Referinţe
	1	

* Suprafaţa este determinată in planul de proiecţie Stereo 70.

DETALII LINIARE IMOBIL

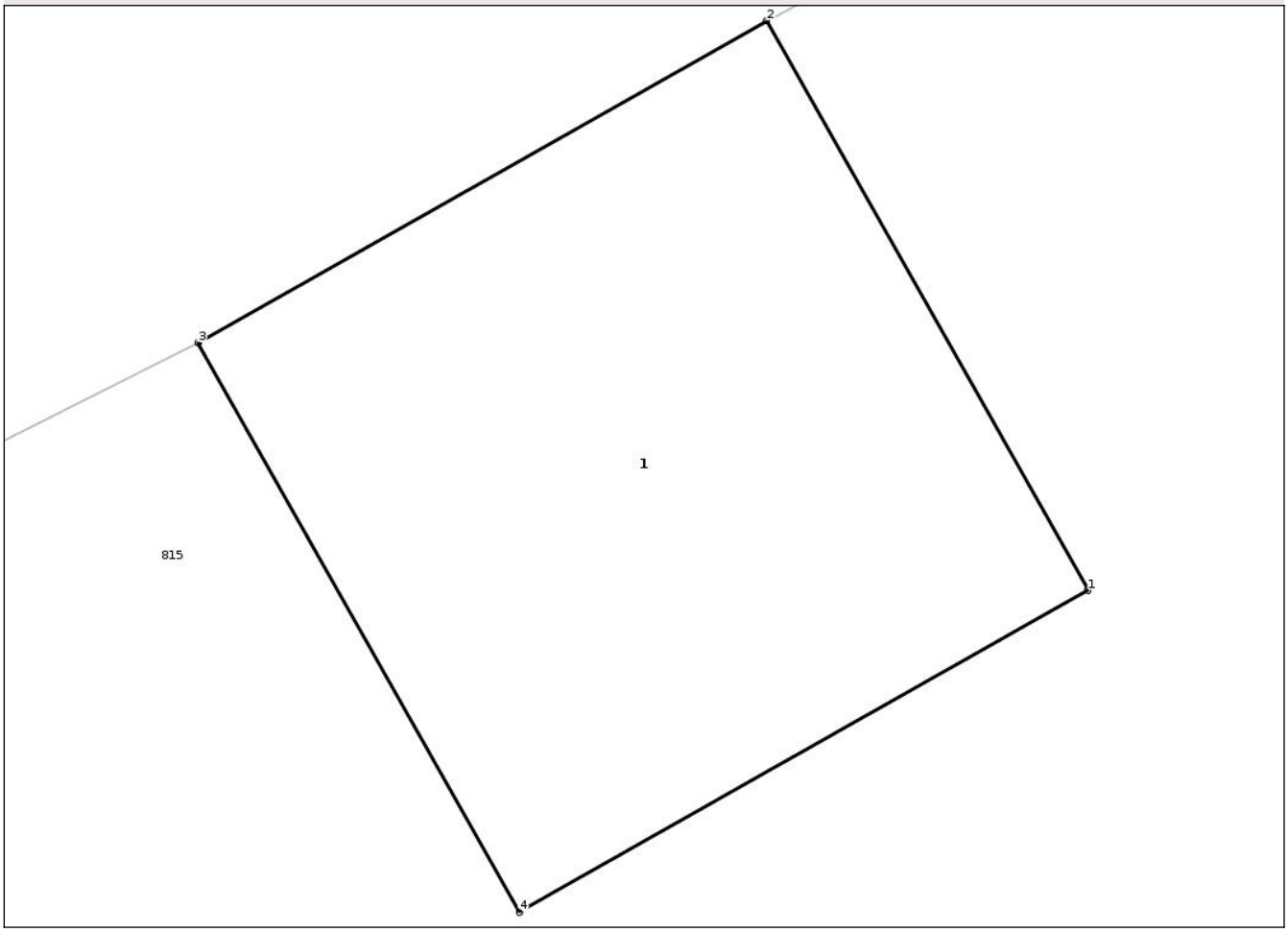

Date referitoare la teren

Crt	Categorie folosință	Intra vilan	Suprafaţa (mp)	Tarla	Parcelă	Nr. topo	Observaţii / Referinţe
1	curti constructii	NU	1	40	-	-	

Date referitoare la construcţii

Crt	Număr	Destinaţie construcţie	Supraf. (mp)	Situaţie juridică	Observaţii / Referinţe
A1.1	-C1	constructii industriale si edilitare	1	Cu acte	Nr. niveluri:1; S. construita la sol:1 mp; S. construita desfasurata:1 mp; STALP

Lungime Segmente
1) Valorile lungimilor segmentelor sunt obţinute din proiecţie în plan.

Punct început	X / Y	Punct sfârşit	X / Y	Lungime segment (** (m)
1	435.099,859 357.272,192	2	435.099,367 357.273,063	1.0
2	435.099,367 357.273,063	3	435.098,496 357.272,571	1.0
3	435.098,496 357.272,571	4	435.098,988 357.271,7	1.0

Document care conține date cu caracter personal, protejat de prevederile Regulamentului (UE) nr. 679/2016 și Legii 190/2018

Punct început	X / Y	Punct sfârşit	X / Y	Lungime segment (** (m)
4	435.098,988 357.271,7	1	435.099,859 357.272,192	1.0

** Lungimile segmentelor sunt determinate în planul de proiecţie Stereo 70 şi sunt rotunjite la 1 milimetru.
*** Distanţa dintre puncte este formată din segmente cumulate ce sunt mai mici decât valoarea 1 milimetru.

DATE DESPRE IMOBILUL NR. 803

Oficiul de Cadastru şi Publicitate Imobiliară VALCEA
Biroul de Cadastru şi Publicitate Imobiliară Ramnicu Valcea

A. Partea I. Descrierea imobilului

TEREN Extravilan

Adresa: Jud. Valcea

Nr. Crt	Nr cadastral Nr. topografic	Suprafaţa* (mp)	Observaţii / Referinţe
A1		259	Sector cadastral:25 Teren neimprejmuit;

B. Partea II. Proprietari şi acte

Inscrieri privitoare la dreptul de proprietate şi alte drepturi reale		Referinţe
/		
Act Normativ nr. 7, din 13/03/1996 emis de PARLAMENTUL ROMÂNIEI (; LEGE;);		
B1	Inscrierea provizorie, drept de PROPRIETATE, dobandit prin Lege, cota actuala 1/1, cota initiala 1/1	A1
	1) **COMUNA CRETENI**, CIF:2573870	

C. Partea III. SARCINI .

Inscrieri privind dezmembramintele dreptului de proprietate, drepturi reale de garanţie şi sarcini	Referinţe
NU SUNT	

Document care conține date cu caracter personal, protejat de prevederile Regulamentului (UE) nr. 679/2016 și Legii 190/2018

Anexa Nr. 1 La Partea I

Teren

Nr cadastral	Suprafaţa (mp)*	Observaţii / Referinţe
	259	

* Suprafaţa este determinată in planul de proiecţie Stereo 70.

DETALII LINIARE IMOBIL

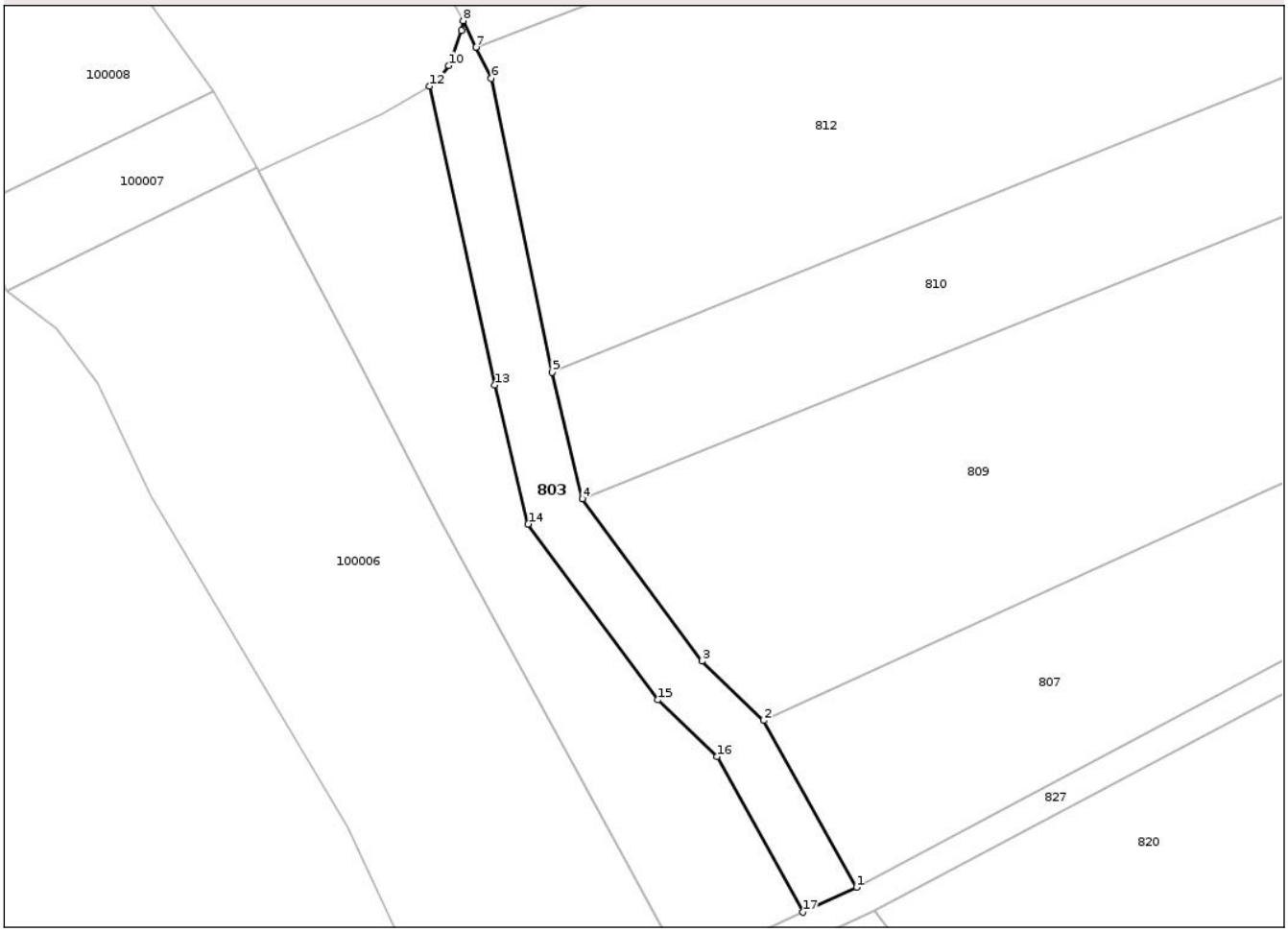

Date referitoare la teren

Crt	Categorie folosință	Intra vilan	Suprafaţa (mp)	Tarla	Parcelă	Nr. topo	Observaţii / Referinţe
1	drum	NU	259	40	-	-	

Lungime Segmente
1) Valorile lungimilor segmentelor sunt obţinute din proiecţie în plan.

Punct început	X / Y	Punct sfârşit	X / Y	Lungime segment (** (m)
1	435.132,361 357.126,666	2	435.126,053 357.138,029	12.996
2	435.126,053 357.138,029	3	435.121,842 357.142,077	5.841
3	435.121,842 357.142,077	4	435.113,677 357.153,14	13.75
4	435.113,677 357.153,14	5	435.111,594 357.161,75	8.858
5	435.111,594 357.161,75	6	435.107,453 357.181,779	20.453

Document care conține date cu caracter personal, protejat de prevederile Regulamentului (UE) nr. 679/2016 și Legii 190/2018

Punct început	X / Y	Punct sfârşit	X / Y	Lungime segment (** (m)
6	435.107,453 357.181,779	7	435.106,416 357.183,901	2.362
7	435.106,416 357.183,901	8	435.105,536 357.185,704	2.006
8	435.105,536 357.185,704	9	435.105,417 357.185,024	0.69
9	435.105,417 357.185,024	10	435.104,556 357.182,641	2.534
10	435.104,556 357.182,641	11	435.103,879 357.181,724	1.14
11	435.103,879 357.181,724	12	435.103,263 357.181,244	0.781
12	435.103,263 357.181,244	13	435.107,69 357.160,875	20.845
13	435.107,69 357.160,875	14	435.109,979 357.151,414	9.734
14	435.109,979 357.151,414	15	435.118,825 357.139,428	14.897
15	435.118,825 357.139,428	16	435.122,848 357.135,562	5.579
16	435.122,848 357.135,562	17	435.128,73 357.124,965	12.12
17	435.128,73 357.124,965	1	435.132,361 357.126,666	4.01

** Lungimile segmentelor sunt determinate în planul de proiecţie Stereo 70 şi sunt rotunjite la 1 milimetru.
*** Distanţa dintre puncte este formată din segmente cumulate ce sunt mai mici decât valoarea 1 milimetru.

Document care conține date cu caracter personal, protejat de prevederile Regulamentului (UE) nr. 679/2016 și Legii 190/2018

DATE DESPRE IMOBILUL NR. 804

Oficiul de Cadastru şi Publicitate Imobiliară VALCEA
Biroul de Cadastru şi Publicitate Imobiliară Ramnicu Valcea

A. Partea I. Descrierea imobilului

TEREN Extravilan

Adresa: Jud. Valcea

Nr. Crt	Nr cadastral Nr. topografic	Suprafaţa* (mp)	Observaţii / Referinţe
A1		3.706	Sector cadastral:25 Teren neimprejmuit;

B. Partea II. Proprietari şi acte

Inscrieri privitoare la dreptul de proprietate şi alte drepturi reale		Referinţe
/		
Act Normativ nr. 7, din 13/03/1996 emis de PARLAMENTUL ROMÂNIEI (LEGE; ,art.13);		
B1	Inscrierea posesiei, drept de PROPRIETATE, dobandit prin Lege, cota actuala 1/1, cota initiala 1/1	A1
	1) **NEIDENTIFICAT NEIDENTIFICAT**	
B2	Se notează mențiunea proprietar neidentificat, rezerva comisiei locale de fond funciar.	A1

C. Partea III. SARCINI .

Inscrieri privind dezmembramintele dreptului de proprietate, drepturi reale de garanţie şi sarcini	Referinţe
NU SUNT	

Anexa Nr. 1 La Partea I

Teren

Nr cadastral	Suprafaţa (mp)*	Observaţii / Referinţe
	3.706	

* Suprafaţa este determinată in planul de proiecţie Stereo 70.

DETALII LINIARE IMOBIL

Date referitoare la teren

Crt	Categorie folosință	Intra vilan	Suprafaţa (mp)	Tarla	Parcelă	Nr. topo	Observaţii / Referinţe
1	faneata	NU	3.706	40	-	-	

Lungime Segmente
1) Valorile lungimilor segmentelor sunt obţinute din proiecţie în plan.

Punct început	X / Y	Punct sfârşit	X / Y	Lungime segment (** (m)
1	435.197,125 356.967,826	2	435.193,391 356.981,741	14.407
3	435.191,337 356.989,234	4	435.211,869 356.994,771	21.265
5	435.195,399 357.013,766	6	435.177,811 357.045,672	36.433
7	435.159,522 357.076,357	8	435.147,793 357.095,964	22.847
9	435.139,733 357.110,548	10	435.129,903 357.123,308	16.107

Punct început	X / Y	Punct sfârşit	X / Y	Lungime segment (** (m)
2	435.193,391 356.981,741	3	435.191,337 356.989,234	7.769
4	435.211,869 356.994,771	5	435.195,399 357.013,766	25.141
6	435.177,811 357.045,672	7	435.159,522 357.076,357	35.722
8	435.147,793 357.095,964	9	435.139,733 357.110,548	16.663
10	435.129,903 357.123,308	11	435.121,586 357.119,476	9.157

Document care conține date cu caracter personal, protejat de prevederile Regulamentului (UE) nr. 679/2016 și Legii 190/2018

Punct început	X / Y	Punct sfârşit	X / Y	Lungime segment (** (m)
11	435.121,586 357.119,476	12	435.124,573 357.114,01	6.229
13	435.139,34 357.084,555	14	435.152,236 357.058,24	29.305
15	435.174,373 357.007,621	16	435.186,584 356.980,573	29.677
17	435.200,022 356.953,231	18	435.210,016 356.929,519	25.732
19	435.233,396 356.935,616	20	435.229,137 356.948,943	13.991
21	435.223,254 356.964,75	22	435.219,649 356.974,435	10.334

Punct început	X / Y	Punct sfârşit	X / Y	Lungime segment (** (m)
12	435.124,573 357.114,01	13	435.139,34 357.084,555	32.949
14	435.152,236 357.058,24	15	435.174,373 357.007,621	55.248
16	435.186,584 356.980,573	17	435.200,022 356.953,231	30.466
18	435.210,016 356.929,519	19	435.233,396 356.935,616	24.162
20	435.229,137 356.948,943	21	435.223,254 356.964,75	16.866
22	435.219,649 356.974,435	1	435.197,125 356.967,826	23.474

** Lungimile segmentelor sunt determinate în planul de proiecţie Stereo 70 şi sunt rotunjite la 1 milimetru.
*** Distanţa dintre puncte este formată din segmente cumulate ce sunt mai mici decât valoarea 1 milimetru.

Document care conține date cu caracter personal, protejat de prevederile Regulamentului (UE) nr. 679/2016 și Legii 190/2018

DATE DESPRE IMOBILUL NR. 805

Oficiul de Cadastru şi Publicitate Imobiliară VALCEA
Biroul de Cadastru şi Publicitate Imobiliară Ramnicu Valcea

A. Partea I. Descrierea imobilului

TEREN Extravilan

Adresa: Jud. Valcea

Nr. Crt	Nr cadastral Nr. topografic	Suprafaţa* (mp)	Observaţii / Referinţe
A1		614	Sector cadastral:25 Teren neimprejmuit;

B. Partea II. Proprietari şi acte

Inscrieri privitoare la dreptul de proprietate şi alte drepturi reale		Referinţe
/		
Act Normativ nr. 7, din 13/03/1996 emis de PARLAMENTUL ROMÂNIEI (; LEGE;);		
B1	Inscrierea provizorie, drept de PROPRIETATE, dobandit prin Lege, cota actuala 1/1, cota initiala 1/1	A1
	1) **COMUNA CRETENI**, CIF:2573870	

C. Partea III. SARCINI .

Inscrieri privind dezmembramintele dreptului de proprietate, drepturi reale de garanţie şi sarcini	Referinţe
NU SUNT	

Document care conține date cu caracter personal, protejat de prevederile Regulamentului (UE) nr. 679/2016 și Legii 190/2018

Anexa Nr. 1 La Partea I

Teren

Nr cadastral	Suprafaţa (mp)*	Observaţii / Referinţe
	614	

* Suprafaţa este determinată in planul de proiecţie Stereo 70.

DETALII LINIARE IMOBIL

Date referitoare la teren

Crt	Categorie folosință	Intra vilan	Suprafaţa (mp)	Tarla	Parcelă	Nr. topo	Observaţii / Referinţe
1	drum	NU	614	40	-	-	

Lungime Segmente
1) Valorile lungimilor segmentelor sunt obţinute din proiecţie în plan.

Punct început	X / Y	Punct sfârşit	X / Y	Lungime segment (** (m)
1	435.129,903 357.123,308	2	435.139,733 357.110,548	16.107
2	435.139,733 357.110,548	3	435.147,793 357.095,964	16.663
3	435.147,793 357.095,964	4	435.159,522 357.076,357	22.847
4	435.159,522 357.076,357	5	435.177,811 357.045,672	35.722
5	435.177,811 357.045,672	6	435.195,399 357.013,766	36.433

Document care conține date cu caracter personal, protejat de prevederile Regulamentului (UE) nr. 679/2016 și Legii 190/2018

Punct început	X / Y	Punct sfârşit	X / Y	Lungime segment (** (m)
6	435.195,399 357.013,766	7	435.211,869 356.994,771	25.141
7	435.211,869 356.994,771	8	435.216,156 356.995,927	4.44
8	435.216,156 356.995,927	9	435.198,595 357.016,255	26.863
9	435.198,595 357.016,255	10	435.189,917 357.031,997	17.975
10	435.189,917 357.031,997	11	435.182,267 357.045,874	15.846
11	435.182,267 357.045,874	12	435.181,281 357.047,662	2.042
12	435.181,281 357.047,662	13	435.176,613 357.055,494	9.118
13	435.176,613 357.055,494	14	435.164,491 357.075,83	23.675
14	435.164,491 357.075,83	15	435.151,294 357.097,899	25.714
15	435.151,294 357.097,899	16	435.143,088 357.112,748	16.966
16	435.143,088 357.112,748	17	435.133,611 357.125,053	15.531
17	435.133,611 357.125,053	1	435.129,903 357.123,308	4.098

** Lungimile segmentelor sunt determinate în planul de proiecţie Stereo 70 şi sunt rotunjite la 1 milimetru.
*** Distanţa dintre puncte este formată din segmente cumulate ce sunt mai mici decât valoarea 1 milimetru.

Document care conține date cu caracter personal, protejat de prevederile Regulamentului (UE) nr. 679/2016 și Legii 190/2018

DATE DESPRE IMOBILUL NR. 806

Oficiul de Cadastru şi Publicitate Imobiliară VALCEA
Biroul de Cadastru şi Publicitate Imobiliară Ramnicu Valcea

A. Partea I. Descrierea imobilului

TEREN Extravilan

Adresa: Jud. Valcea

Nr. Crt	Nr cadastral Nr. topografic	Suprafaţa* (mp)	Observaţii / Referinţe
A1		1	Sector cadastral:25 Teren neimprejmuit;

Construcţii

Crt	Nr cadastral Nr. topografic	Adresa	Observaţii / Referinţe
A1.1	-C1	Jud. Valcea	Nr. niveluri:1; S. construita la sol:1 mp; S. construita desfasurata:1 mp; STALP

B. Partea II. Proprietari şi acte

Inscrieri privitoare la dreptul de proprietate şi alte drepturi reale		Referinţe
/		
Act Normativ nr. 1705, din 29/11/2006 emis de GUVERNUL ROMANIEI (; LEGEA NR 123/10.07.2012, EMISA DE PARLAMENTUL ROMANIEI);		
B1	Intabulare, drept de PROPRIETATE, dobandit prin Lege, cota actuala 1/1, cota initiala 1/1	A1, A1.1
	1) **STATUL ROMAN**, CIF:9999999999999, DOMENIUL PUBLIClipsă CUI;	
Act Administrativ nr. 6, din 20/06/2005 emis de MINISTERUL ECONOMIEI SI COMERTULUI;		
B2	Intabulare, drept de CONCESIUNE	A1.1
	1) **DISTRIBUTIE ENERGIE OLTENIA S.A.**, CIF:14491102	

C. Partea III. SARCINI .

Inscrieri privind dezmembramintele dreptului de proprietate, drepturi reale de garanţie şi sarcini	Referinţe
NU SUNT	

Document care conține date cu caracter personal, protejat de prevederile Regulamentului (UE) nr. 679/2016 și Legii 190/2018

Anexa Nr. 1 La Partea I

Teren

Nr cadastral	Suprafaţa (mp)*	Observaţii / Referinţe
	1	

* Suprafaţa este determinată in planul de proiecţie Stereo 70.

DETALII LINIARE IMOBIL

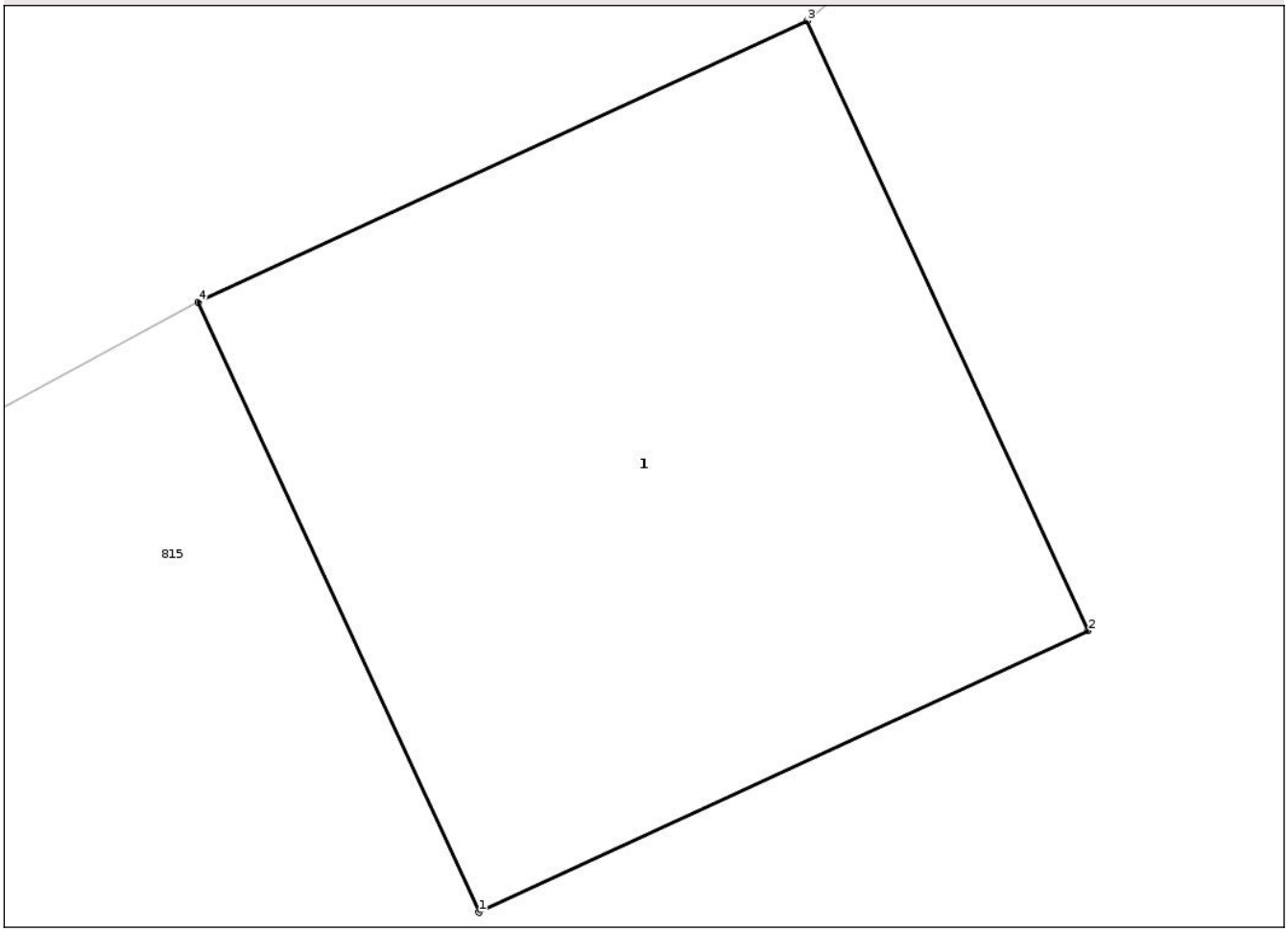

Date referitoare la teren

Crt	Categorie folosință	Intra vilan	Suprafaţa (mp)	Tarla	Parcelă	Nr. topo	Observaţii / Referinţe
1	curti constructii	NU	1	40	-	-	

Date referitoare la construcţii

Crt	Număr	Destinaţie construcţie	Supraf. (mp)	Situaţie juridică	Observaţii / Referinţe
A1.1	-C1	constructii industriale si edilitare	1	Cu acte	Nr. niveluri:1; S. construita la sol:1 mp; S. construita desfasurata:1 mp; STALP

Lungime Segmente
1) Valorile lungimilor segmentelor sunt obţinute din proiecţie în plan.

Punct început	X / Y	Punct sfârşit	X / Y	Lungime segment (** (m)
1	435.132,841 357.289,956	2	435.133,749 357.290,375	1.0
2	435.133,749 357.290,375	3	435.133,33 357.291,283	1.0
3	435.133,33 357.291,283	4	435.132,422 357.290,864	1.0

Document care conține date cu caracter personal, protejat de prevederile Regulamentului (UE) nr. 679/2016 și Legii 190/2018

Punct început	X / Y	Punct sfârşit	X / Y	Lungime segment (** (m)
4	435.132,422 357.290,864	1	435.132,841 357.289,956	1.0

** Lungimile segmentelor sunt determinate în planul de proiecţie Stereo 70 şi sunt rotunjite la 1 milimetru.
*** Distanţa dintre puncte este formată din segmente cumulate ce sunt mai mici decât valoarea 1 milimetru.

Document care conține date cu caracter personal, protejat de prevederile Regulamentului (UE) nr. 679/2016 și Legii 190/2018

DATE DESPRE IMOBILUL NR. 807

Oficiul de Cadastru şi Publicitate Imobiliară VALCEA
Biroul de Cadastru şi Publicitate Imobiliară Ramnicu Valcea

A. Partea I. Descrierea imobilului

TEREN Extravilan

Adresa: Jud. Valcea

Nr. Crt	Nr cadastral Nr. topografic	Suprafaţa* (mp)	Observaţii / Referinţe
A1		Din acte: 2.528 Masurata: 501	Sector cadastral:25 Teren neimprejmuit; DIFERENTA DE SUPRAFATA SE REGASESTE LA ID 841

B. Partea II. Proprietari şi acte

Inscrieri privitoare la dreptul de proprietate şi alte drepturi reale		Referinţe
/		
Act Administrativ nr. 537/42740, din 13/05/2002 emis de CJSDPAT VALCEA (TITLU DE PROPRIETATE;);		
B1	Intabulare, drept de PROPRIETATE, dobandit prin Reconstituire, cota actuala 1/1, cota initiala 1/1	A1
	1) **POPA GH. TRAIAN**, LIPSA CNP; DEFUNCT:Da	

C. Partea III. SARCINI .

Inscrieri privind dezmembramintele dreptului de proprietate, drepturi reale de garanţie şi sarcini	Referinţe
NU SUNT	

Document care conține date cu caracter personal, protejat de prevederile Regulamentului (UE) nr. 679/2016 și Legii 190/2018

Anexa Nr. 1 La Partea I

Teren

Nr cadastral	Suprafaţa (mp)*	Observaţii / Referinţe
	Din acte: 2.528 Masurata: 501	DIFERENTA DE SUPRAFATA SE REGASESTE LA ID 841

* Suprafaţa este determinată in planul de proiecţie Stereo 70.

DETALII LINIARE IMOBIL

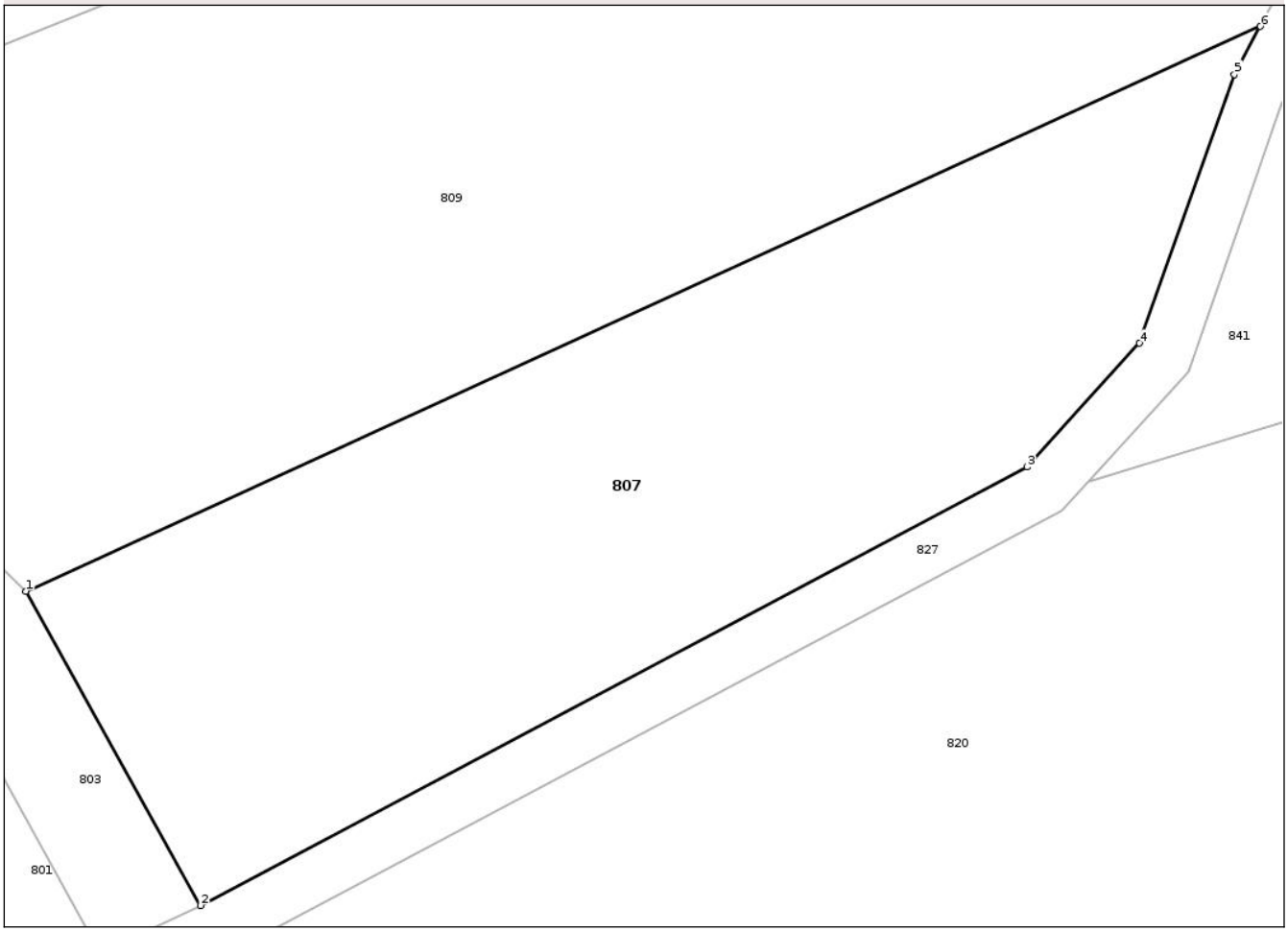

Date referitoare la teren

Crt	Categorie folosință	Intra vilan	Suprafaţa (mp)	Tarla	Parcelă	Nr. topo	Observaţii / Referinţe
1	arabil	NU	501	40	1169/11	-	

Lungime Segmente
1) Valorile lungimilor segmentelor sunt obţinute din proiecţie în plan.

Punct început	X / Y	Punct sfârşit	X / Y	Lungime segment (** (m)
1	435.126,053 357.138,029	2	435.132,361 357.126,666	12.996
2	435.132,361 357.126,666	3	435.162,249 357.142,52	33.833
3	435.162,249 357.142,52	4	435.166,316 357.146,992	6.045
4	435.166,316 357.146,992	5	435.169,745 357.156,71	10.305
5	435.169,745 357.156,71	6	435.170,677 357.158,443	1.968

Document care conține date cu caracter personal, protejat de prevederile Regulamentului (UE) nr. 679/2016 și Legii 190/2018

Punct început	X / Y	Punct sfârşit	X / Y	Lungime segment (** (m)
6	435.170,677 357.158,443	1	435.126,053 357.138,029	49.072

** Lungimile segmentelor sunt determinate în planul de proiecţie Stereo 70 şi sunt rotunjite la 1 milimetru.
*** Distanţa dintre puncte este formată din segmente cumulate ce sunt mai mici decât valoarea 1 milimetru.

DATE DESPRE IMOBILUL NR. 808

Oficiul de Cadastru şi Publicitate Imobiliară VALCEA
Biroul de Cadastru şi Publicitate Imobiliară Ramnicu Valcea

A. Partea I. Descrierea imobilului

TEREN Extravilan

Adresa: Jud. Valcea

Nr. Crt	Nr cadastral Nr. topografic	Suprafaţa* (mp)	Observaţii / Referinţe
A1		870	Sector cadastral:25 Teren neimprejmuit;

B. Partea II. Proprietari şi acte

Inscrieri privitoare la dreptul de proprietate şi alte drepturi reale		Referinţe
/		
Act Normativ nr. 7, din 13/03/1996 emis de PARLAMENTUL ROMÂNIEI (LEGE; ,art.13);		
B1	Inscrierea posesiei, drept de PROPRIETATE, dobandit prin Lege, cota actuala 1/1, cota initiala 1/1	A1
	1) **NEIDENTIFICAT NEIDENTIFICAT**	
B2	Se notează mențiunea proprietar neidentificat, rezerva comisiei locale de fond funciar.	A1

C. Partea III. SARCINI .

Inscrieri privind dezmembramintele dreptului de proprietate, drepturi reale de garanţie şi sarcini	Referinţe
NU SUNT	

Anexa Nr. 1 La Partea I

Teren

Nr cadastral	Suprafaţa (mp)*	Observaţii / Referinţe
	870	

* Suprafaţa este determinată in planul de proiecţie Stereo 70.

DETALII LINIARE IMOBIL

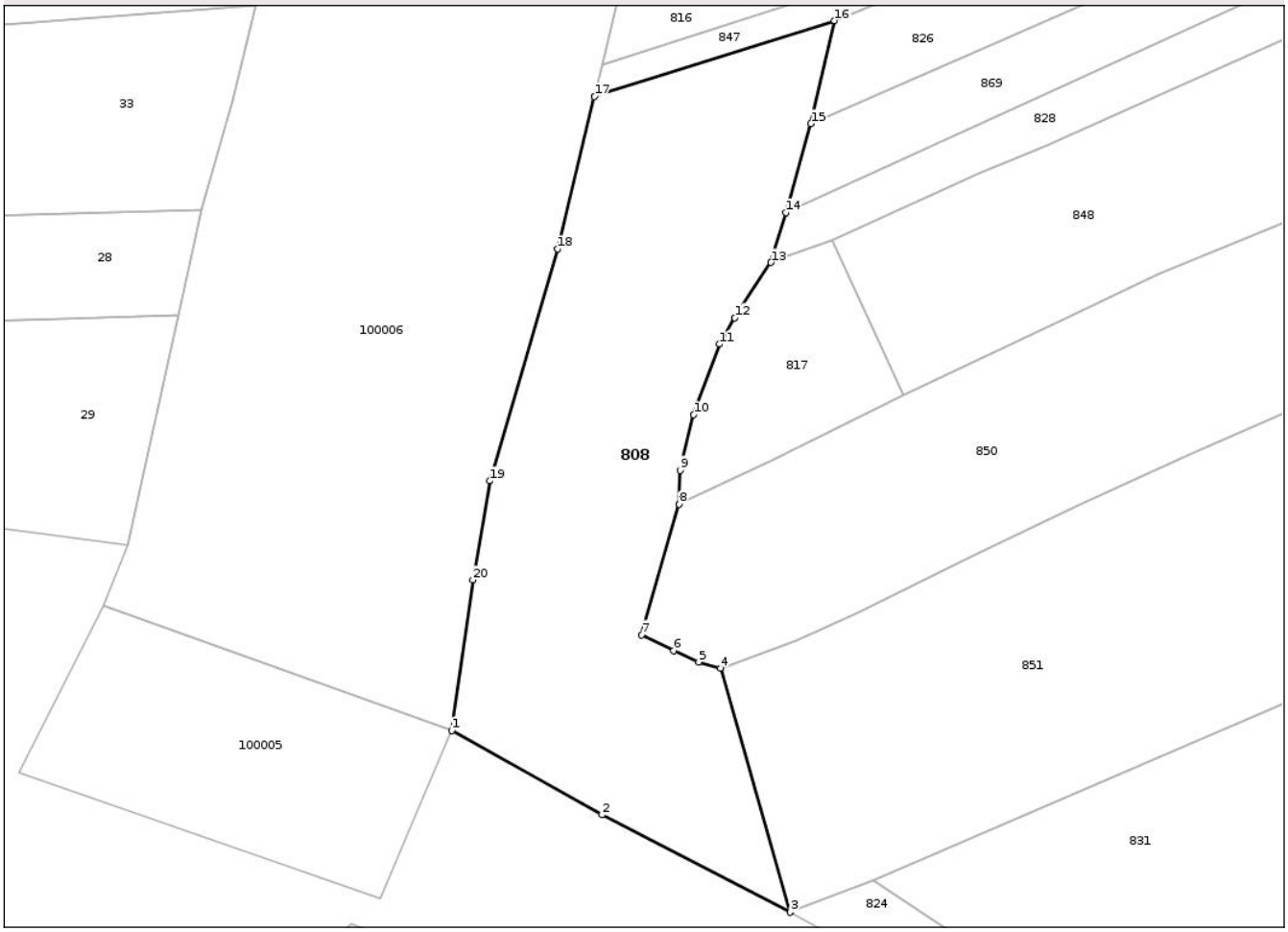

Date referitoare la teren

Crt	Categorie folosință	Intra vilan	Suprafaţa (mp)	Tarla	Parcelă	Nr. topo	Observaţii / Referinţe
1	faneata	NU	870	40	-	-	

Lungime Segmente
1) Valorile lungimilor segmentelor sunt obţinute din proiecţie în plan.

Punct început	X / Y	Punct sfârşit	X / Y	Lungime segment (** (m)
1	435.172,279 356.540,137	2	435.183,15 356.534,043	12.463
2	435.183,15 356.534,043	3	435.196,766 356.527,011	15.325
3	435.196,766 356.527,011	4	435.191,708 356.544,641	18.341
4	435.191,708 356.544,641	5	435.190,137 356.545,083	1.632
5	435.190,137 356.545,083	6	435.188,33 356.545,907	1.986

Document care conține date cu caracter personal, protejat de prevederile Regulamentului (UE) nr. 679/2016 și Legii 190/2018

Punct început	X / Y	Punct sfârşit	X / Y	Lungime segment (** (m)
6	435.188,33 356.545,907	7	435.186,015 356.547,044	2.579
7	435.186,015 356.547,044	8	435.188,724 356.556,478	9.815
8	435.188,724 356.556,478	9	435.188,781 356.558,934	2.457
9	435.188,781 356.558,934	10	435.189,777 356.562,931	4.119
10	435.189,777 356.562,931	11	435.191,627 356.568,043	5.436
11	435.191,627 356.568,043	12	435.192,747 356.569,941	2.204
12	435.192,747 356.569,941	13	435.195,358 356.573,933	4.77
13	435.195,358 356.573,933	14	435.196,442 356.577,537	3.763
14	435.196,442 356.577,537	15	435.198,252 356.583,957	6.67
15	435.198,252 356.583,957	16	435.199,952 356.591,397	7.632
16	435.199,952 356.591,397	17	435.182,608 356.585,918	18.189
17	435.182,608 356.585,918	18	435.179,953 356.574,914	11.32
18	435.179,953 356.574,914	19	435.175,044 356.558,162	17.456
19	435.175,044 356.558,162	20	435.173,804 356.551,005	7.264
20	435.173,804 356.551,005	1	435.172,279 356.540,137	10.974

** Lungimile segmentelor sunt determinate în planul de proiecţie Stereo 70 şi sunt rotunjite la 1 milimetru.
*** Distanţa dintre puncte este formată din segmente cumulate ce sunt mai mici decât valoarea 1 milimetru.

Document care conține date cu caracter personal, protejat de prevederile Regulamentului (UE) nr. 679/2016 și Legii 190/2018

DATE DESPRE IMOBILUL NR. 809

Oficiul de Cadastru şi Publicitate Imobiliară VALCEA
Biroul de Cadastru şi Publicitate Imobiliară Ramnicu Valcea

A. Partea I. Descrierea imobilului

TEREN Extravilan

Adresa: Jud. Valcea

Nr. Crt	Nr cadastral Nr. topografic	Suprafaţa* (mp)	Observaţii / Referinţe
A1		Din acte: 2.989 Masurata: 1.076	Sector cadastral:25 Teren neimprejmuit; DIFERENTA DE SUPRAFATA SE REGASESTE LA ID 840

B. Partea II. Proprietari şi acte

Inscrieri privitoare la dreptul de proprietate şi alte drepturi reale		Referinţe
/		
Hotarare Judecatoreasca nr. 2784, din 21/09/2012 emis de JUDECATORIA DRAGASANI JUDETUL VALCEA (SENTINTA CIVILA;);		
B1	Intabulare, drept de PROPRIETATE, dobandit prin Hotarare Judecatoreasca, cota actuala 1/1, cota initiala 1/1	A1
	1) **FLORICA ROMULUS**	

C. Partea III. SARCINI

Inscrieri privind dezmembramintele dreptului de proprietate, drepturi reale de garanţie şi sarcini		Referinţe
/		
Hotarare Judecatoreasca nr. 2784, din 21/09/2012 emis de JUDECATORIA DRAGASANI JUDETUL VALCEA (SENTINTA CIVILA;);		
C1	Intabulare, drept de UZUFRUCT VIAGER, cota actuala 1/1, cota initiala 1/1	A1
	1) **FLORICA MARIA**	

Document care conține date cu caracter personal, protejat de prevederile Regulamentului (UE) nr. 679/2016 și Legii 190/2018

Anexa Nr. 1 La Partea I

Teren

Nr cadastral	Suprafaţa (mp)*	Observaţii / Referinţe
	Din acte: 2.989 Masurata: 1.076	DIFERENTA DE SUPRAFATA SE REGASESTE LA ID 840

* Suprafaţa este determinată in planul de proiecţie Stereo 70.

DETALII LINIARE IMOBIL

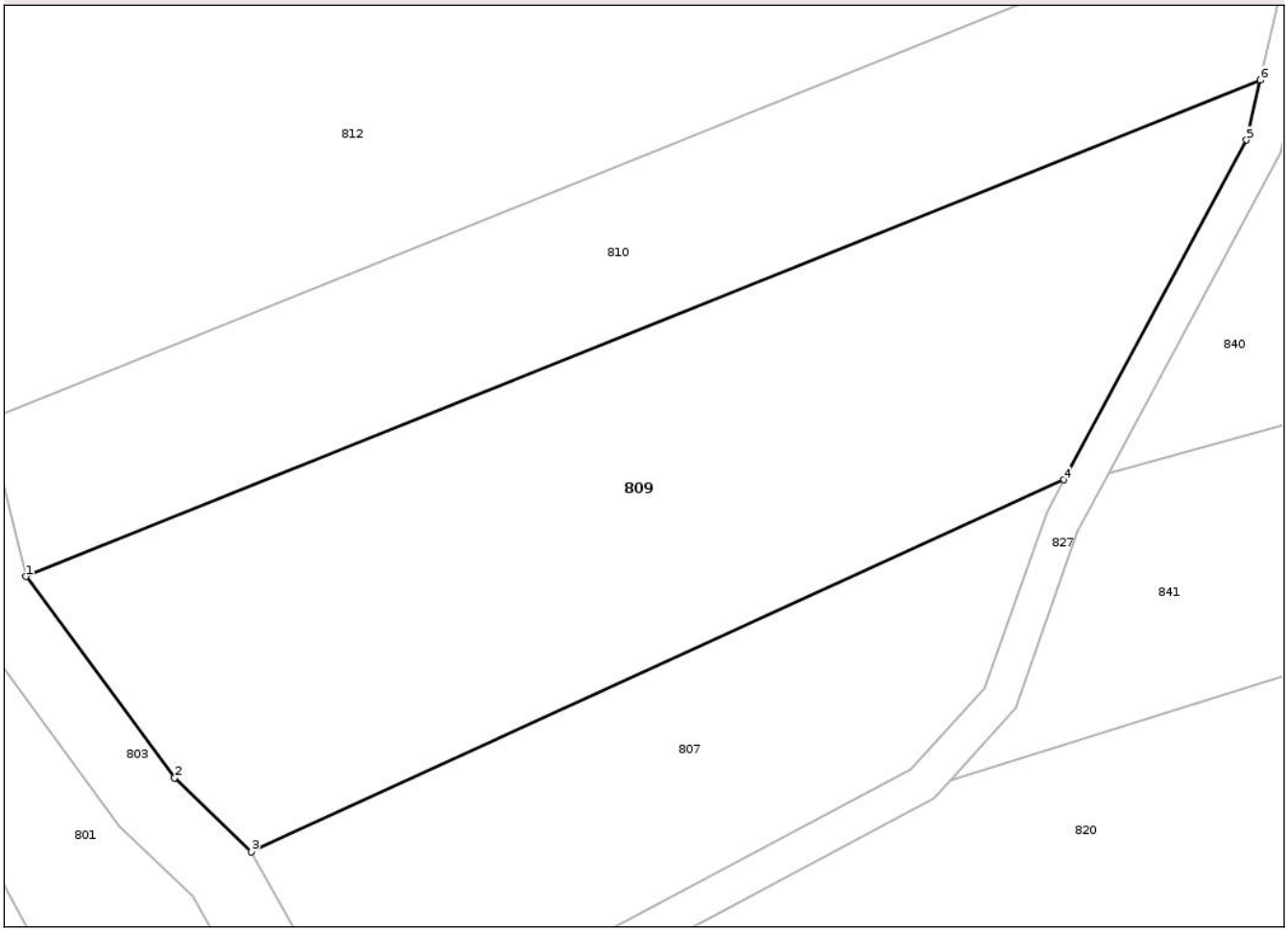

Date referitoare la teren

Crt	Categorie folosinţă	Intra vilan	Suprafaţa (mp)	Tarla	Parcelă	Nr. topo	Observaţii / Referinţe
1	arabil	NU	1.076	40	1169/10	-	

Lungime Segmente
1) Valorile lungimilor segmentelor sunt obţinute din proiecţie în plan.

Punct început	X / Y	Punct sfârşit	X / Y	Lungime segment (** (m)
1	435.113,677 357.153,14	2	435.121,842 357.142,077	13.75
2	435.121,842 357.142,077	3	435.126,053 357.138,029	5.841
3	435.126,053 357.138,029	4	435.170,677 357.158,443	49.072
4	435.170,677 357.158,443	5	435.180,712 357.177,101	21.185
5	435.180,712 357.177,101	6	435.181,463 357.180,381	3.365

Document care conține date cu caracter personal, protejat de prevederile Regulamentului (UE) nr. 679/2016 și Legii 190/2018

Punct început	X / Y	Punct sfârşit	X / Y	Lungime segment (** (m)
6	435.181,463 357.180,381	1	435.113,677 357.153,14	73.055

** Lungimile segmentelor sunt determinate în planul de proiecţie Stereo 70 şi sunt rotunjite la 1 milimetru.
*** Distanţa dintre puncte este formată din segmente cumulate ce sunt mai mici decât valoarea 1 milimetru.

Document care conține date cu caracter personal, protejat de prevederile Regulamentului (UE) nr. 679/2016 și Legii 190/2018

DATE DESPRE IMOBILUL NR. 810

Oficiul de Cadastru şi Publicitate Imobiliară VALCEA
Biroul de Cadastru şi Publicitate Imobiliară Ramnicu Valcea

A. Partea I. Descrierea imobilului

TEREN Extravilan

Adresa: Jud. Valcea

Nr. Crt	Nr cadastral Nr. topografic	Suprafaţa* (mp)	Observaţii / Referinţe
A1		665	Sector cadastral:25 Teren neimprejmuit;

B. Partea II. Proprietari şi acte

Inscrieri privitoare la dreptul de proprietate şi alte drepturi reale		Referinţe
/		
Act Normativ nr. 7, din 13/03/1996 emis de PARLAMENTUL ROMÂNIEI (LEGE; ,art.13);		
B1	Inscrierea posesiei, drept de PROPRIETATE, dobandit prin Lege, cota actuala 1/1, cota initiala 1/1	A1
	1) **NEIDENTIFICAT NEIDENTIFICAT**	
B2	Se notează mențiunea de proprietar neidentificat.	A1

C. Partea III. SARCINI .

Inscrieri privind dezmembramintele dreptului de proprietate, drepturi reale de garanţie şi sarcini	Referinţe
NU SUNT	

Document care conține date cu caracter personal, protejat de prevederile Regulamentului (UE) nr. 679/2016 și Legii 190/2018

Anexa Nr. 1 La Partea I

Teren

Nr cadastral	Suprafaţa (mp)*	Observaţii / Referinţe
	665	

* Suprafaţa este determinată in planul de proiecţie Stereo 70.

DETALII LINIARE IMOBIL

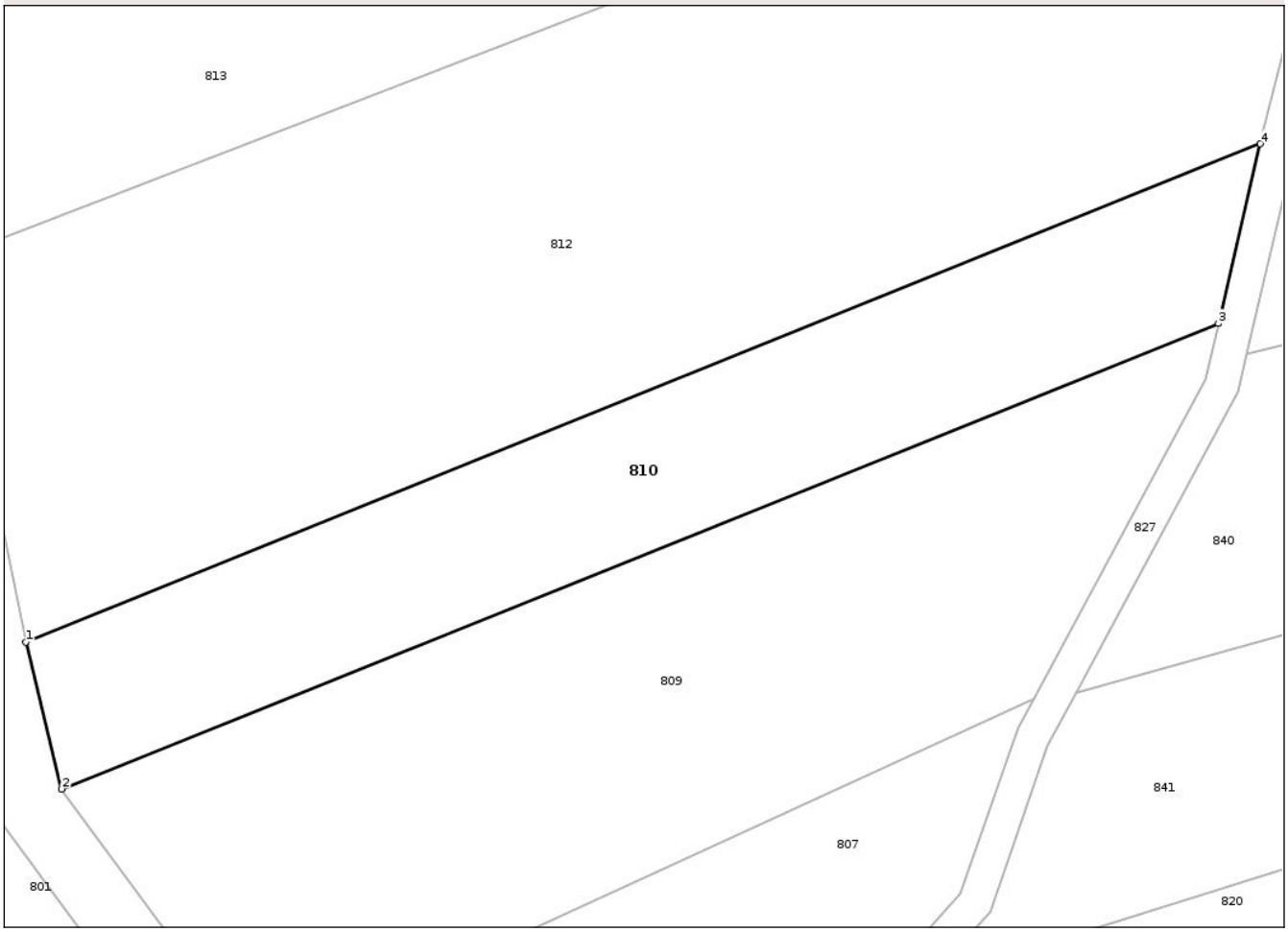

Date referitoare la teren

Crt	Categorie folosință	Intra vilan	Suprafaţa (mp)	Tarla	Parcelă	Nr. topo	Observaţii / Referinţe
1	arabil	NU	665	40	1169/8, 1169/9	-	

Lungime Segmente
1) Valorile lungimilor segmentelor sunt obţinute din proiecţie în plan.

Punct început	X / Y	Punct sfârşit	X / Y	Lungime segment (** (m)
1	435.111,594 357.161,75	2	435.113,677 357.153,14	8.858
2	435.113,677 357.153,14	3	435.181,463 357.180,381	73.055
3	435.181,463 357.180,381	4	435.183,911 357.190,901	10.801
4	435.183,911 357.190,901	1	435.111,594 357.161,75	77.971

Document care conține date cu caracter personal, protejat de prevederile Regulamentului (UE) nr. 679/2016 și Legii 190/2018

** Lungimile segmentelor sunt determinate în planul de proiecţie Stereo 70 şi sunt rotunjite la 1 milimetru.
*** Distanţa dintre puncte este formată din segmente cumulate ce sunt mai mici decât valoarea 1 milimetru.

DATE DESPRE IMOBILUL NR. 811

Oficiul de Cadastru şi Publicitate Imobiliară VALCEA
Biroul de Cadastru şi Publicitate Imobiliară Ramnicu Valcea

A. Partea I. Descrierea imobilului

TEREN Necunoscut

Adresa: Loc. Mrenesti, Jud. Valcea

Nr. Crt	Nr cadastral Nr. topografic	Suprafaţa* (mp)	Observaţii / Referinţe
A1		4.212	Sector cadastral:25 Teren neimprejmuit;

B. Partea II. Proprietari şi acte

Inscrieri privitoare la dreptul de proprietate şi alte drepturi reale		Referinţe
/		
Act Administrativ nr. 403/43023, din 11/05/2000 emis de CJSDPAT VALCEA (TITLU DE PROPRIETATE;);		
B1	Intabulare, drept de PROPRIETATE, dobandit prin Reconstituire, cota actuala 1/1, cota initiala 1/1	A1
	1) **STAN I. ALEXANDRINA**, LIPSA CNP; 2) **FLORICA I. CONSTANTIN**, LIPSA CNP;	

C. Partea III. SARCINI .

Inscrieri privind dezmembramintele dreptului de proprietate, drepturi reale de garanţie şi sarcini	Referinţe
NU SUNT	

Document care conține date cu caracter personal, protejat de prevederile Regulamentului (UE) nr. 679/2016 și Legii 190/2018

Anexa Nr. 1 La Partea I

Teren

Nr cadastral	Suprafaţa (mp)*	Observaţii / Referinţe
	4.212	

* Suprafaţa este determinată in planul de proiecţie Stereo 70.

DETALII LINIARE IMOBIL

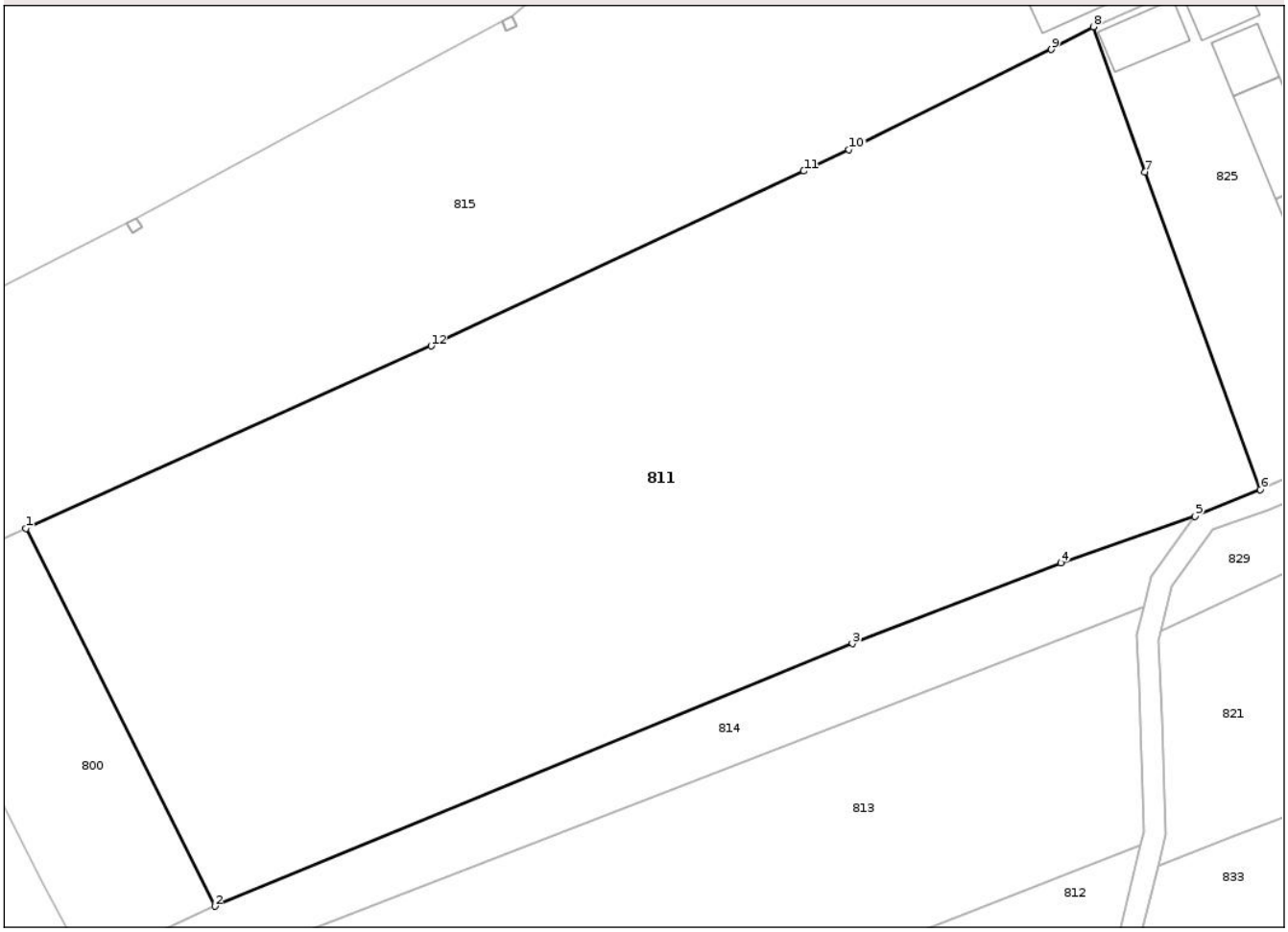

Date referitoare la teren

Crt	Categorie folosință	Intra vilan	Suprafaţa (mp)	Tarla	Parcelă	Nr. topo	Observaţii / Referinţe
1	arabil	DA	1.042	40	1162/2	-	
2	arabil	NU	3.170	40	1162/2	-	

Lungime Segmente
1) Valorile lungimilor segmentelor sunt obţinute din proiecţie în plan.

Punct început	X / Y	Punct sfârşit	X / Y	Lungime segment (** (m)
1	435.089,344 357.244,979	2	435.106,445 357.210,831	38.191
2	435.106,445 357.210,831	3	435.164,148 357.234,567	62.394
3	435.164,148 357.234,567	4	435.183,005 357.241,851	20.215
4	435.183,005 357.241,851	5	435.195,134 357.246,071	12.842

Document care conține date cu caracter personal, protejat de prevederile Regulamentului (UE) nr. 679/2016 și Legii 190/2018

Punct început	X / Y	Punct sfârşit	X / Y	Lungime segment (** (m)
5	435.195,134 357.246,071	6	435.201,063 357.248,502	6.408
6	435.201,063 357.248,502	7	435.190,615 357.277,196	30.537
7	435.190,615 357.277,196	8	435.185,961 357.290,338	13.942
8	435.185,961 357.290,338	9	435.182,162 357.288,286	4.318
9	435.182,162 357.288,286	10	435.163,849 357.279,218	20.435
10	435.163,849 357.279,218	11	435.159,739 357.277,294	4.538
11	435.159,739 357.277,294	12	435.126,01 357.261,475	37.254
12	435.126,01 357.261,475	1	435.089,344 357.244,979	40.206

** Lungimile segmentelor sunt determinate în planul de proiecţie Stereo 70 şi sunt rotunjite la 1 milimetru.
*** Distanţa dintre puncte este formată din segmente cumulate ce sunt mai mici decât valoarea 1 milimetru.

Document care conține date cu caracter personal, protejat de prevederile Regulamentului (UE) nr. 679/2016 și Legii 190/2018

DATE DESPRE IMOBILUL NR. 812

Oficiul de Cadastru şi Publicitate Imobiliară VALCEA
Biroul de Cadastru şi Publicitate Imobiliară Ramnicu Valcea

A. Partea I. Descrierea imobilului

TEREN Extravilan

Adresa: Jud. Valcea

Nr. Crt	Nr cadastral Nr. topografic	Suprafaţa* (mp)	Observaţii / Referinţe
A1		Din acte: 3.680 Masurata: 1.833	Sector cadastral:25 Teren neimprejmuit; DIFERENTA DE SUPRAFATA SE REGASESTE LA ID 833

B. Partea II. Proprietari şi acte

Inscrieri privitoare la dreptul de proprietate şi alte drepturi reale		Referinţe
/		
Act Administrativ nr. 21436, din 10/05/2013 emis de CJSDPAT VALCEA (TITLU DE PROPRIETATE;);		
B1	Intabulare, drept de PROPRIETATE, dobandit prin Reconstituire, cota actuala 1/1, cota initiala 1/1	A1
	1) **DIACONU AUREL**	

C. Partea III. SARCINI .

Inscrieri privind dezmembramintele dreptului de proprietate, drepturi reale de garanţie şi sarcini	Referinţe
NU SUNT	

Document care conține date cu caracter personal, protejat de prevederile Regulamentului (UE) nr. 679/2016 și Legii 190/2018

Anexa Nr. 1 La Partea I

Teren

Nr cadastral	Suprafaţa (mp)*	Observaţii / Referinţe
	Din acte: 3.680 Masurata: 1.833	DIFERENTA DE SUPRAFATA SE REGASESTE LA ID 833

* Suprafaţa este determinată in planul de proiecţie Stereo 70.

DETALII LINIARE IMOBIL

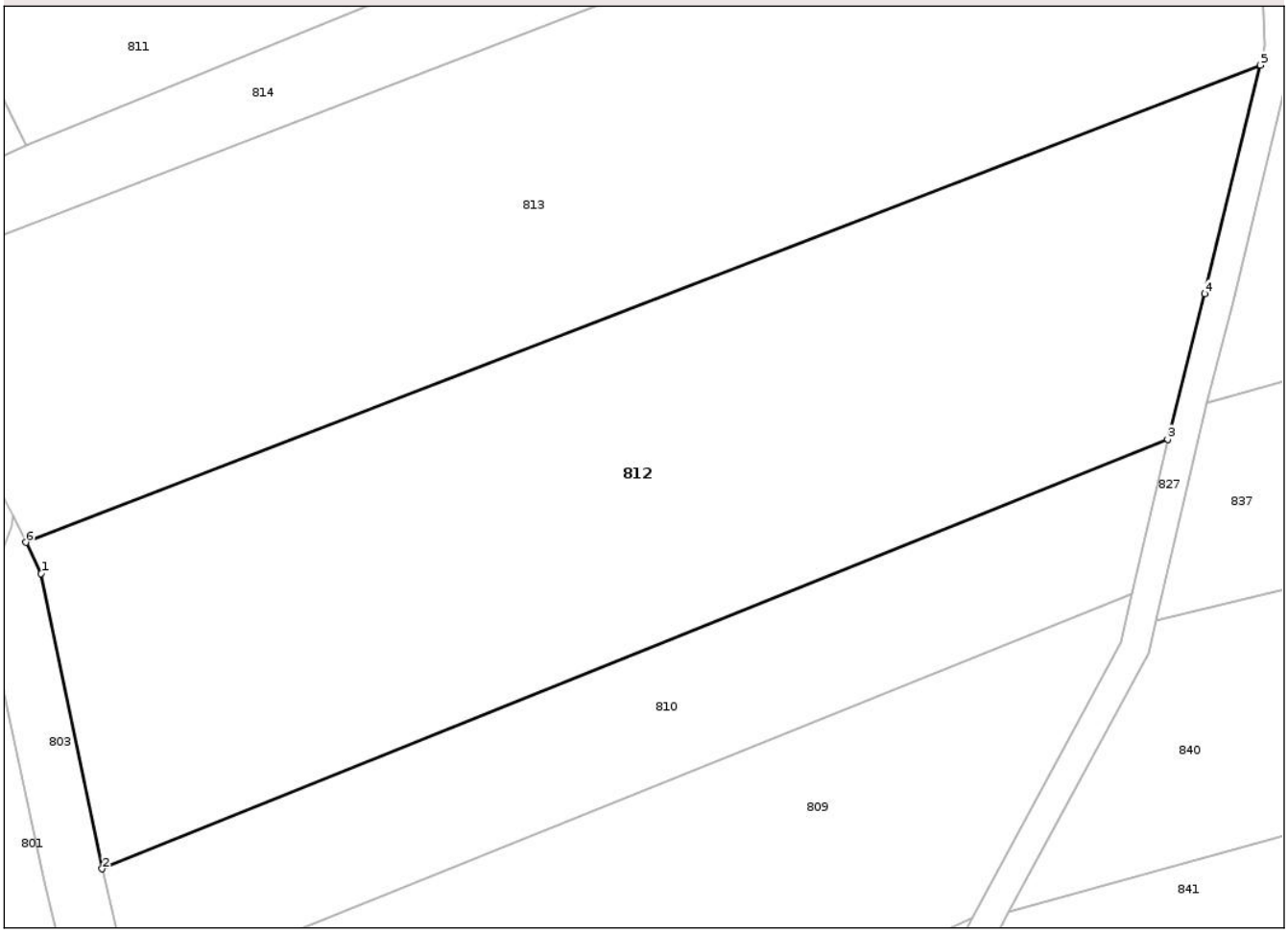

Date referitoare la teren

Crt	Categorie folosință	Intra vilan	Suprafaţa (mp)	Tarla	Parcelă	Nr. topo	Observaţii / Referinţe
1	arabil	NU	1.833	40	1169/5	-	

Lungime Segmente
1) Valorile lungimilor segmentelor sunt obţinute din proiecţie în plan.

Punct început	X / Y	Punct sfârşit	X / Y	Lungime segment (** (m)
1	435.107,453 357.181,779	2	435.111,594 357.161,75	20.453
2	435.111,594 357.161,75	3	435.183,911 357.190,901	77.971
3	435.183,911 357.190,901	4	435.186,414 357.200,771	10.182
4	435.186,414 357.200,771	5	435.190,195 357.216,293	15.976
5	435.190,195 357.216,293	6	435.106,416 357.183,901	89.823

Document care conține date cu caracter personal, protejat de prevederile Regulamentului (UE) nr. 679/2016 și Legii 190/2018

Punct început	X / Y	Punct sfârşit	X / Y	Lungime segment (** (m)
6	435.106,416 357.183,901	1	435.107,453 357.181,779	2.362

** Lungimile segmentelor sunt determinate în planul de proiecţie Stereo 70 şi sunt rotunjite la 1 milimetru.
*** Distanţa dintre puncte este formată din segmente cumulate ce sunt mai mici decât valoarea 1 milimetru.

Document care conține date cu caracter personal, protejat de prevederile Regulamentului (UE) nr. 679/2016 și Legii 190/2018

DATE DESPRE IMOBILUL NR. 813

Oficiul de Cadastru şi Publicitate Imobiliară VALCEA
Biroul de Cadastru şi Publicitate Imobiliară Ramnicu Valcea

A. Partea I. Descrierea imobilului

TEREN Extravilan

Adresa: Jud. Valcea

Nr. Crt	Nr cadastral Nr. topografic	Suprafaţa* (mp)	Observaţii / Referinţe
A1		Din acte: 2.625 Masurata: 1.903	Sector cadastral:25 Teren neimprejmuit; DIFERENTA DE SUPRAFATA SE REGASESTE LA ID 821

B. Partea II. Proprietari şi acte

Inscrieri privitoare la dreptul de proprietate şi alte drepturi reale		Referinţe
/		
Act Administrativ nr. 927, din 26/08/2003 emis de CJSDPAT VALCEA (TITLU DE PROPRIETATE;);		
B1	Intabulare, drept de PROPRIETATE, dobandit prin Reconstituire, cota actuala 1/1, cota initiala 1/1	A1
	1) **DIACONU N. NICOLAE**, LIPSA CNP; 2) **MITRACHE MARIA**, LIPSA CNP; 3) **DIACONU GHEORGHIŢA**, LIPSA CNP; 4) **BEZNEA ELISABETA**, LIPSA CNP;	

C. Partea III. SARCINI .

Inscrieri privind dezmembramintele dreptului de proprietate, drepturi reale de garanţie şi sarcini	Referinţe
NU SUNT	

Document care conține date cu caracter personal, protejat de prevederile Regulamentului (UE) nr. 679/2016 și Legii 190/2018

Anexa Nr. 1 La Partea I

Teren

Nr cadastral	Suprafaţa (mp)*	Observaţii / Referinţe
	Din acte: 2.625 Masurata: 1.903	DIFERENTA DE SUPRAFATA SE REGASESTE LA ID 821

* Suprafaţa este determinată in planul de proiecţie Stereo 70.

DETALII LINIARE IMOBIL

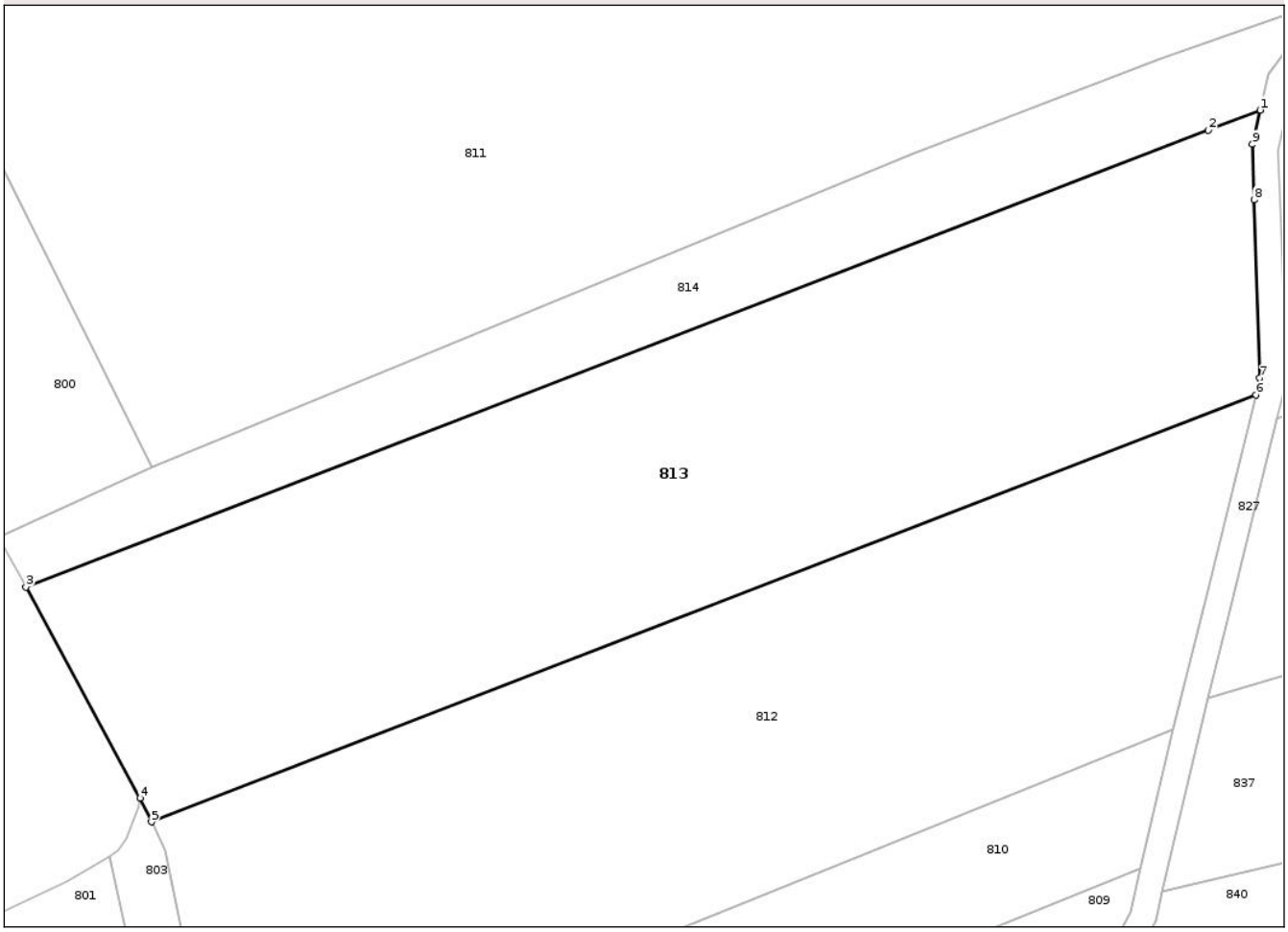

Date referitoare la teren

Crt	Categorie folosinţă	Intra vilan	Suprafaţa (mp)	Tarla	Parcelă	Nr. topo	Observaţii / Referinţe
1	arabil	NU	1.903	40	1169/4	-	

Lungime Segmente
1) Valorile lungimilor segmentelor sunt obţinute din proiecţie în plan.

Punct început	X / Y	Punct sfârşit	X / Y	Lungime segment (** (m)
1	435.190,539 357.237,915	2	435.186,59 357.236,389	4.234
2	435.186,59 357.236,389	3	435.096,882 357.201,712	96.177
3	435.096,882 357.201,712	4	435.105,536 357.185,704	18.197
4	435.105,536 357.185,704	5	435.106,416 357.183,901	2.006
5	435.106,416 357.183,901	6	435.190,195 357.216,293	89.823

Document care conține date cu caracter personal, protejat de prevederile Regulamentului (UE) nr. 679/2016 și Legii 190/2018

Punct început	X / Y	Punct sfârşit	X / Y	Lungime segment (** (m)
6	435.190,195 357.216,293	7	435.190,508 357.217,58	1.325
7	435.190,508 357.217,58	8	435.190,071 357.231,088	13.515
8	435.190,071 357.231,088	9	435.189,933 357.235,324	4.238
9	435.189,933 357.235,324	1	435.190,539 357.237,915	2.661

** Lungimile segmentelor sunt determinate în planul de proiecţie Stereo 70 şi sunt rotunjite la 1 milimetru.
*** Distanţa dintre puncte este formată din segmente cumulate ce sunt mai mici decât valoarea 1 milimetru.

Document care conține date cu caracter personal, protejat de prevederile Regulamentului (UE) nr. 679/2016 și Legii 190/2018

DATE DESPRE IMOBILUL NR. 814

Oficiul de Cadastru şi Publicitate Imobiliară VALCEA
Biroul de Cadastru şi Publicitate Imobiliară Ramnicu Valcea

A. Partea I. Descrierea imobilului

TEREN Necunoscut

Adresa: Loc. Mrenesti, Jud. Valcea

Nr. Crt	Nr cadastral Nr. topografic	Suprafaţa* (mp)	Observaţii / Referinţe
A1		599	Sector cadastral:25 Teren imprejmuit;

B. Partea II. Proprietari şi acte

Inscrieri privitoare la dreptul de proprietate şi alte drepturi reale		Referinţe
/		
Act Normativ nr. 7, din 13/03/1996 emis de PARLAMENTUL ROMÂNIEI (LEGE; ,art.13);		
B1	Inscrierea posesiei, drept de PROPRIETATE, dobandit prin Lege, cota actuala 1/1, cota initiala 1/1	A1
	1) **NEIDENTIFICAT NEIDENTIFICAT**	
B2	Se notează mențiunea de proprietar neidentificat.	A1

C. Partea III. SARCINI .

Inscrieri privind dezmembramintele dreptului de proprietate, drepturi reale de garanţie şi sarcini	Referinţe
NU SUNT	

Document care conține date cu caracter personal, protejat de prevederile Regulamentului (UE) nr. 679/2016 și Legii 190/2018

Anexa Nr. 1 La Partea I

Teren

Nr cadastral	Suprafaţa (mp)*	Observaţii / Referinţe
	599	

* Suprafaţa este determinată in planul de proiecţie Stereo 70.

DETALII LINIARE IMOBIL

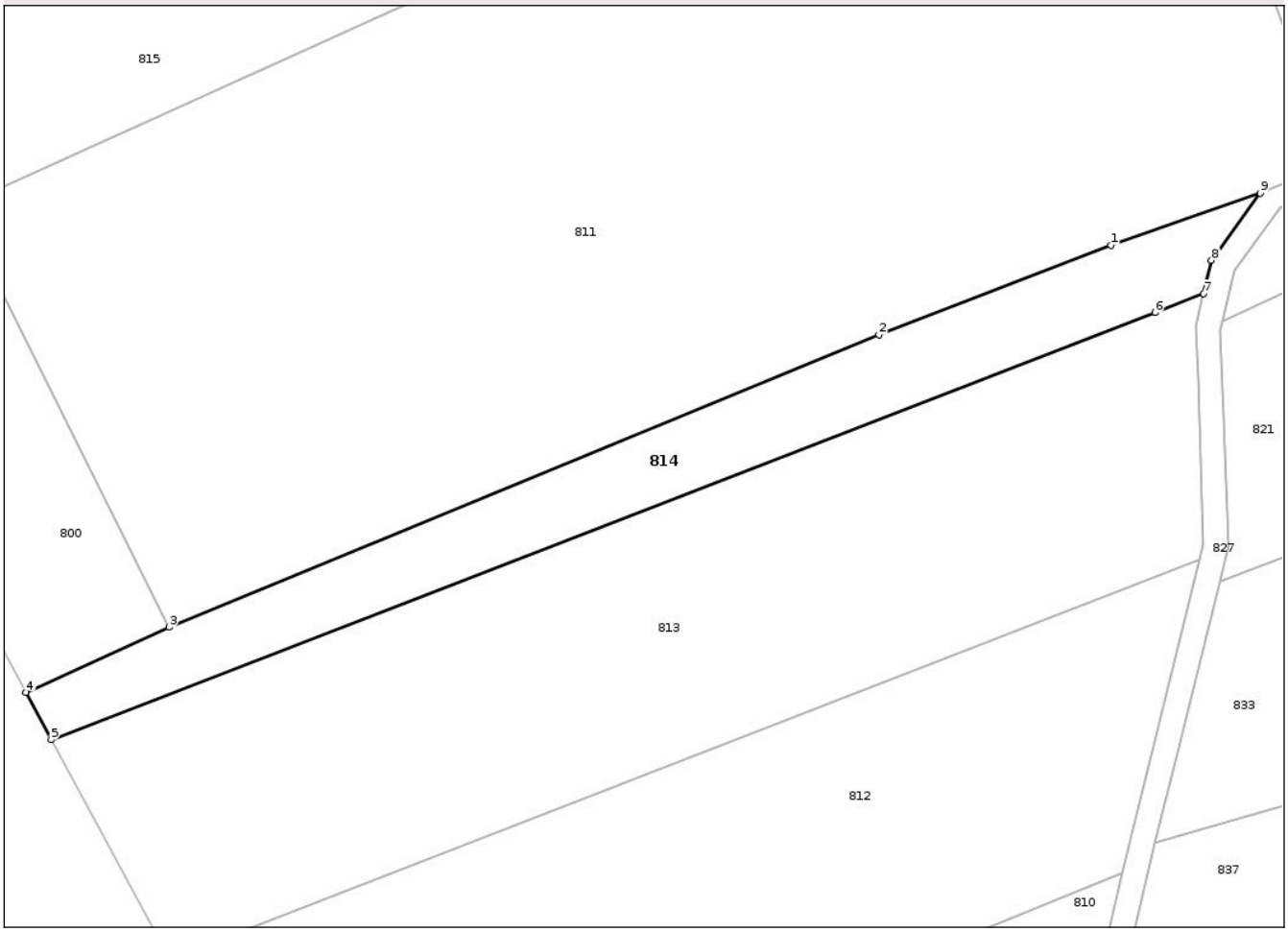

Date referitoare la teren

Crt	Categorie folosință	Intra vilan	Suprafaţa (mp)	Tarla	Parcelă	Nr. topo	Observaţii / Referinţe
1	arabil	DA	50	40	1169/3	-	
2	arabil	NU	549	40	1169/3	-	

Lungime Segmente
1) Valorile lungimilor segmentelor sunt obţinute din proiecţie în plan.

Punct început	X / Y	Punct sfârşit	X / Y	Lungime segment (** (m)
1	435.183,005 357.241,851	2	435.164,148 357.234,567	20.215
2	435.164,148 357.234,567	3	435.106,445 357.210,831	62.394
3	435.106,445 357.210,831	4	435.094,829 357.205,537	12.765
4	435.094,829 357.205,537	5	435.096,882 357.201,712	4.341

Document care conține date cu caracter personal, protejat de prevederile Regulamentului (UE) nr. 679/2016 și Legii 190/2018

Punct început	X / Y	Punct sfârşit	X / Y	Lungime segment (** (m)
5	435.096,882 357.201,712	6	435.186,59 357.236,389	96.177
6	435.186,59 357.236,389	7	435.190,539 357.237,915	4.234
7	435.190,539 357.237,915	8	435.191,174 357.240,629	2.787
8	435.191,174 357.240,629	9	435.195,134 357.246,071	6.73
9	435.195,134 357.246,071	1	435.183,005 357.241,851	12.842

** Lungimile segmentelor sunt determinate în planul de proiecţie Stereo 70 şi sunt rotunjite la 1 milimetru.
*** Distanţa dintre puncte este formată din segmente cumulate ce sunt mai mici decât valoarea 1 milimetru.

Document care conține date cu caracter personal, protejat de prevederile Regulamentului (UE) nr. 679/2016 și Legii 190/2018

DATE DESPRE IMOBILUL NR. 815

Oficiul de Cadastru şi Publicitate Imobiliară VALCEA
Biroul de Cadastru şi Publicitate Imobiliară Ramnicu Valcea

A. Partea I. Descrierea imobilului

TEREN Necunoscut

Adresa: Loc. Mrenesti, Str Mrenesti, Jud. Valcea

Nr. Crt	Nr cadastral Nr. topografic	Suprafaţa* (mp)	Observaţii / Referinţe
A1	35046	Din acte: 3.273 Masurata: 3.244	Sector cadastral:25 Teren neimprejmuit;

Construcţii

Crt	Nr cadastral Nr. topografic	Adresa	Observaţii / Referinţe
A1.1	35046-C1	Loc. Mrenesti, Str Mrenesti, Jud. Valcea	Nr. niveluri:1; S. construita la sol:108 mp; S. construita desfasurata:108 mp;
A1.2	35046-C2	Loc. Mrenesti, Str Mrenesti, Jud. Valcea	Nr. niveluri:1; S. construita la sol:104 mp; S. construita desfasurata:104 mp;
A1.3	35046-C3	Loc. Mrenesti, Str Mrenesti, Jud. Valcea	Nr. niveluri:1; S. construita la sol:27 mp; S. construita desfasurata:27 mp;
A1.4	35046-C4	Loc. Mrenesti, Str Mrenesti, Jud. Valcea	Nr. niveluri:1; S. construita la sol:18 mp; S. construita desfasurata:18 mp;
A1.5	35046-C5	Loc. Mrenesti, Str Mrenesti, Jud. Valcea	Nr. niveluri:1; S. construita la sol:8 mp; S. construita desfasurata:8 mp;
A1.6	35046-C6	Loc. Mrenesti, Str Mrenesti, Jud. Valcea	Nr. niveluri:1; S. construita la sol:16 mp; S. construita desfasurata:16 mp;
A1.7	35046-C7	Loc. Mrenesti, Str Mrenesti, Jud. Valcea	Nr. niveluri:1; S. construita la sol:28 mp; S. construita desfasurata:28 mp;

B. Partea II. Proprietari şi acte

Inscrieri privitoare la dreptul de proprietate şi alte drepturi reale		Referinţe
36669 / 27/09/2010		
Act Notarial nr. 75, din 10/01/1995 emis de NOTARIATUL DE STAT LOCAL DRAGASANI (CONTRACT DE VANZARE-CUMPARARE;);		
B1	Intabulare, drept de PROPRIETATE, dobandit prin Conventie, cota actuala 1/1, cota initiala 1/1	A1
	1) **FLORICA GH. DUMITRU**, casatorit cu; 2) **FLORICA ELISABETA**, LIPSA CNP;	
Act Administrativ nr. certificat de atestare a edificarii constructiei nr. 3170, din 21/09/2010 emis de PRIMARIA COMUNEI CRETENI;		
B2	Intabulare, drept de PROPRIETATE, dobandit prin Lege, cota actuala 1/1, cota initiala 1/1	A1.2
	1) **FLORICA GH. DUMITRU**	
Act Administrativ nr. autorizatie de construire nr. 27, din 28/06/1995 emis de PRIMARIA COMUNEI CRETENI;		
B3	Intabulare, drept de PROPRIETATE, dobandit prin Construire, cota actuala 1/1, cota initiala 1/1	A1.3
	1) **FLORICA GH. DUMITRU**	
Act Administrativ nr. autorizatie de construire nr. 45, din 09/08/1996 emis de PRIMARIA COMUNEI CRETENI;		
B4	Intabulare, drept de PROPRIETATE, dobandit prin Construire, cota actuala 1/1, cota initiala 1/1	A1.5
	1) **FLORICA GH. DUMITRU**	
Act Administrativ nr. autorizatie de construire nr. 18, din 08/08/1999 emis de PRIMARIA COMUNEI CRETENI;		
B5	Intabulare, drept de PROPRIETATE, dobandit prin Construire, cota actuala 1/1, cota initiala 1/1	A1.6
	1) **FLORICA GH. DUMITRU**	
Act Administrativ nr. autorizatie de construire nr. 1, din 26/01/2001 emis de PRIMARIA COMUNEI CRETENI;		
B6	Intabulare, drept de PROPRIETATE, dobandit prin Construire, cota actuala 1/1, cota initiala 1/1	A1.7
	1) **FLORICA GH. DUMITRU**	
/		
Act Administrativ nr. 759, din 13/02/2025 emis de PRIMARIA COMUNEI CRETENI (ADEVERINTA;);		
B7	Intabulare, drept de PROPRIETATE, dobandit prin Construire, cota actuala 1/1, cota initiala 1/1	A1.1, A1.4
	1) **FLORICA GH. DUMITRU**	

Document care conține date cu caracter personal, protejat de prevederile Regulamentului (UE) nr. 679/2016 și Legii 190/2018

Inscrieri privitoare la dreptul de proprietate şi alte drepturi reale	Referinţe

C. Partea III. SARCINI .

Inscrieri privind dezmembramintele dreptului de proprietate, drepturi reale de garanţie şi sarcini	Referinţe
NU SUNT	

Anexa Nr. 1 La Partea I

Teren

Nr cadastral	Suprafaţa (mp)*	Observaţii / Referinţe
35046	Din acte: 3.273 Masurata: 3.244	

* Suprafaţa este determinată in planul de proiecţie Stereo 70.

DETALII LINIARE IMOBIL

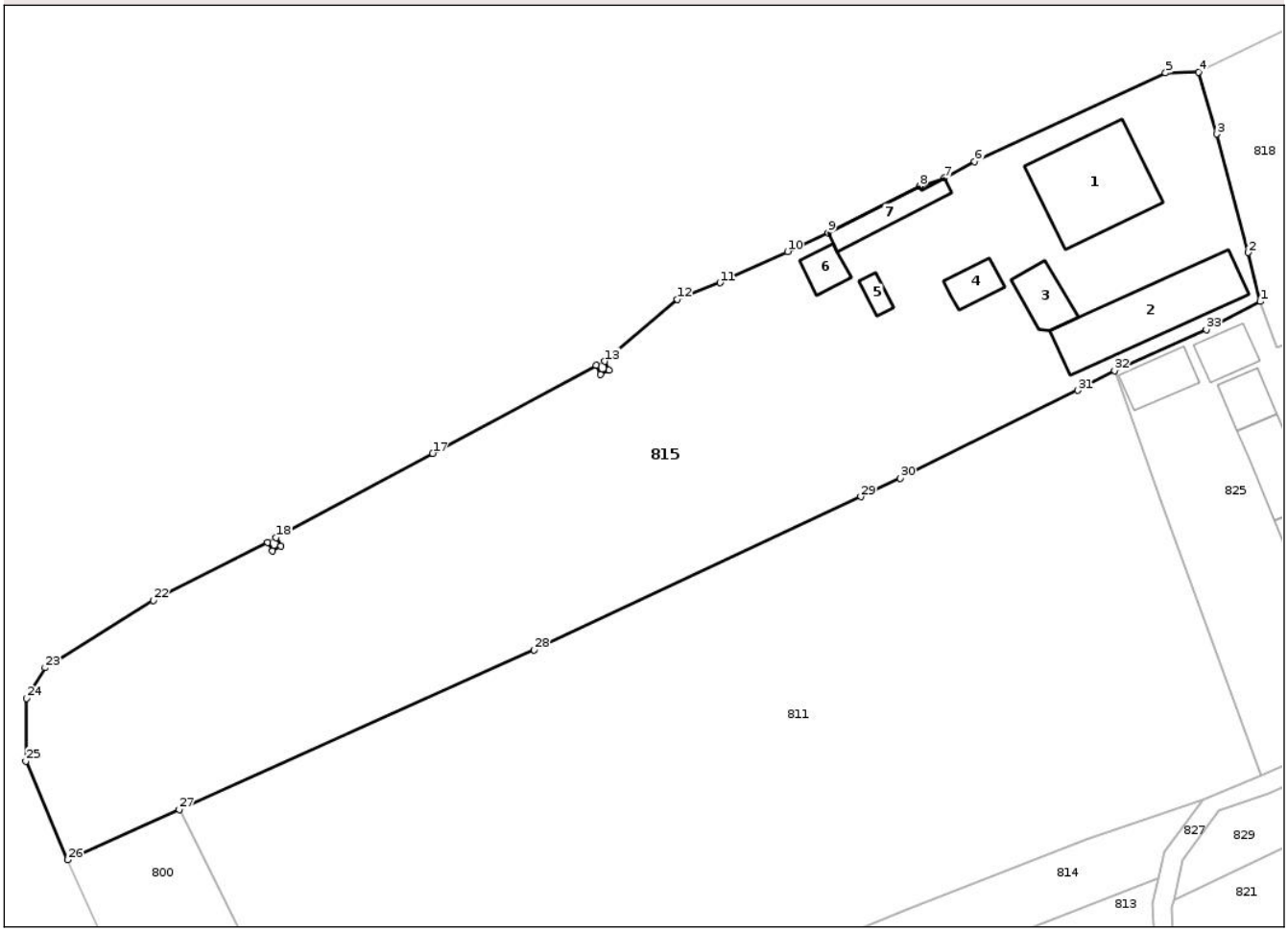

Date referitoare la teren

Crt	Categorie folosinţă	Intra vilan	Suprafaţa (mp)	Tarla	Parcelă	Nr. topo	Observaţii / Referinţe
1	curti constructii	DA	850	111	-	-	
2	arabil	DA	448	111	-	-	
3	vie	NU	638	40	-	-	
4	arabil	NU	1.308	40	-	-	

Date referitoare la construcţii

Crt	Număr	Destinaţie construcţie	Supraf. (mp)	Situaţie juridică	Observaţii / Referinţe
A1.1	35046-C1	constructii de locuinte	108	Cu acte	Nr. niveluri:1; S. construita la sol:108 mp; S. construita desfasurata:108 mp;
A1.2	35046-C2	constructii anexa	Din acte: 90 Masurata: 104	Cu acte	Nr. niveluri:1; S. construita la sol:104 mp; S. construita desfasurata:104 mp;
A1.3	35046-C3	constructii anexa	27	Cu acte	Nr. niveluri:1; S. construita la sol:27 mp; S. construita desfasurata:27 mp;
A1.4	35046-C4	constructii anexa	18	Cu acte	Nr. niveluri:1; S. construita la sol:18 mp; S. construita desfasurata:18 mp;
A1.5	35046-C5	constructii anexa	8	Cu acte	Nr. niveluri:1; S. construita la sol:8 mp; S. construita desfasurata:8 mp;
A1.6	35046-C6	constructii anexa	Din acte: 10 Masurata: 16	Cu acte	Nr. niveluri:1; S. construita la sol:16 mp; S. construita desfasurata:16 mp;

Document care conține date cu caracter personal, protejat de prevederile Regulamentului (UE) nr. 679/2016 și Legii 190/2018

Crt	Număr	Destinaţie construcţie	Supraf. (mp)	Situaţie juridică	Observaţii / Referinţe
A1.7	35046-C7	constructii anexa	Din acte: 8 Masurata: 28	Cu acte	Nr. niveluri:1; S. construita la sol:28 mp; S. construita desfasurata:28 mp;

Lungime Segmente

1) Valorile lungimilor segmentelor sunt obţinute din proiecţie în plan.

Punct început	X / Y	Punct sfârşit	X / Y	Lungime segment (** (m)
1	435.201,024 357.297,471	2	435.199,777 357.302,518	5.199
3	435.196,553 357.314,762	4	435.194,68 357.321,148	6.655
5	435.191,236 357.321,073	6	435.171,517 357.311,916	21.741
7	435.168,387 357.310,202	8	435.165,816 357.309,366	2.704
9	435.156,377 357.304,565	10	435.152,2 357.302,631	4.603
11	435.145,227 357.299,402	12	435.140,815 357.297,697	4.73
13	435.133,33 357.291,283	14	435.133,749 357.290,375	1.0
15	435.132,841 357.289,956	16	435.132,422 357.290,864	1.0
17	435.115,532 357.281,768	18	435.099,367 357.273,063	18.36
19	435.099,859 357.272,192	20	435.098,988 357.271,7	1.0
21	435.098,496 357.272,571	22	435.086,685 357.266,595	13.237
23	435.075,501 357.259,638	24	435.073,587 357.256,457	3.712
25	435.073,516 357.249,984	26	435.077,833 357.239,8	11.061
27	435.089,344 357.244,979	28	435.126,01 357.261,475	40.206
29	435.159,739 357.277,294	30	435.163,849 357.279,218	4.538
31	435.182,162 357.288,286	32	435.185,961 357.290,338	4.318
33	435.195,461 357.294,547	1	435.201,024 357.297,471	6.285

Punct început	X / Y	Punct sfârşit	X / Y	Lungime segment (** (m)
2	435.199,777 357.302,518	3	435.196,553 357.314,762	12.661
4	435.194,68 357.321,148	5	435.191,236 357.321,073	3.445
6	435.171,517 357.311,916	7	435.168,387 357.310,202	3.569
8	435.165,816 357.309,366	9	435.156,377 357.304,565	10.59
10	435.152,2 357.302,631	11	435.145,227 357.299,402	7.684
12	435.140,815 357.297,697	13	435.133,33 357.291,283	9.857
14	435.133,749 357.290,375	15	435.132,841 357.289,956	1.0
16	435.132,422 357.290,864	17	435.115,532 357.281,768	19.184
18	435.099,367 357.273,063	19	435.099,859 357.272,192	1.0
20	435.098,988 357.271,7	21	435.098,496 357.272,571	1.0
22	435.086,685 357.266,595	23	435.075,501 357.259,638	13.171
24	435.073,587 357.256,457	25	435.073,516 357.249,984	6.473
26	435.077,833 357.239,8	27	435.089,344 357.244,979	12.622
28	435.126,01 357.261,475	29	435.159,739 357.277,294	37.254
30	435.163,849 357.279,218	31	435.182,162 357.288,286	20.435
32	435.185,961 357.290,338	33	435.195,461 357.294,547	10.391

**** Lungimile segmentelor sunt determinate în planul de proiecţie Stereo 70 şi sunt rotunjite la 1 milimetru.**

***** Distanţa dintre puncte este formată din segmente cumulate ce sunt mai mici decât valoarea 1 milimetru.**

Document care conține date cu caracter personal, protejat de prevederile Regulamentului (UE) nr. 679/2016 și Legii 190/2018

DATE DESPRE IMOBILUL NR. 816

Oficiul de Cadastru şi Publicitate Imobiliară VALCEA
Biroul de Cadastru şi Publicitate Imobiliară Ramnicu Valcea

A. Partea I. Descrierea imobilului

TEREN Extravilan

Adresa: Jud. Valcea

Nr. Crt	Nr cadastral Nr. topografic	Suprafaţa* (mp)	Observaţii / Referinţe
A1		532	Sector cadastral:25 Teren neimprejmuit;

B. Partea II. Proprietari şi acte

Inscrieri privitoare la dreptul de proprietate şi alte drepturi reale		Referinţe
/		
Act Normativ nr. 7, din 13/03/1996 emis de PARLAMENTUL ROMÂNIEI (LEGE; ,art.13);		
B1	Inscrierea posesiei, drept de PROPRIETATE, dobandit prin Lege, cota actuala 1/1, cota initiala 1/1	A1
	1) **NEIDENTIFICAT NEIDENTIFICAT**	
B2	Se notează mențiunea proprietar neidentificat, rezerva comisiei locale de fond funciar.	A1

C. Partea III. SARCINI .

Inscrieri privind dezmembramintele dreptului de proprietate, drepturi reale de garanţie şi sarcini	Referinţe
NU SUNT	

Document care conține date cu caracter personal, protejat de prevederile Regulamentului (UE) nr. 679/2016 și Legii 190/2018

Anexa Nr. 1 La Partea I

Teren

Nr cadastral	Suprafaţa (mp)*	Observaţii / Referinţe
	532	

* Suprafaţa este determinată in planul de proiecţie Stereo 70.

DETALII LINIARE IMOBIL

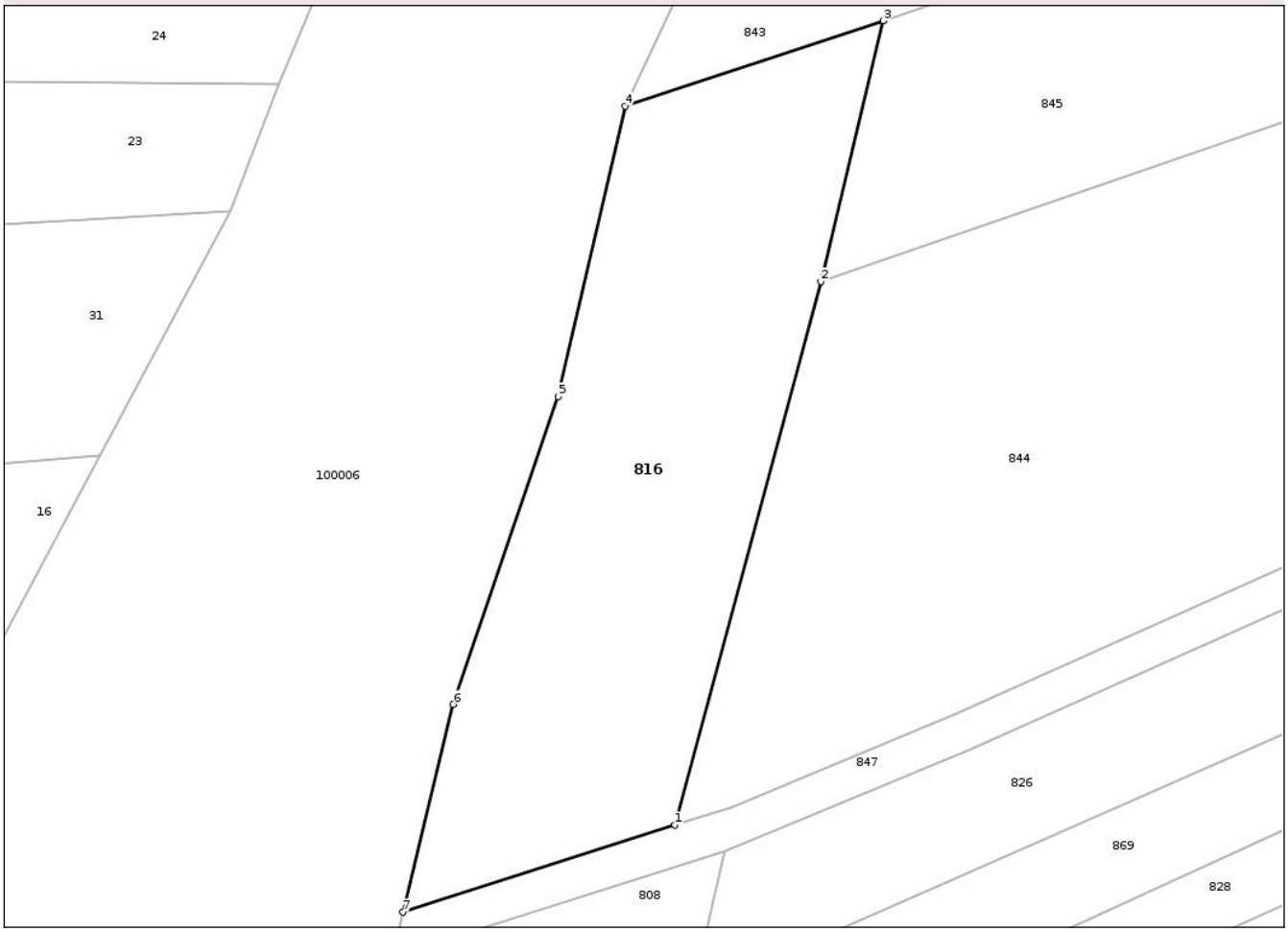

Date referitoare la teren

Crt	Categorie folosință	Intra vilan	Suprafaţa (mp)	Tarla	Parcelă	Nr. topo	Observaţii / Referinţe
1	faneata	NU	532	40	-	-	

Lungime Segmente
1) Valorile lungimilor segmentelor sunt obţinute din proiecţie în plan.

Punct început	X / Y	Punct sfârşit	X / Y	Lungime segment (** (m)
1	435.197,354 356.592,761	2	435.205,002 356.621,127	29.379
2	435.205,002 356.621,127	3	435.208,246 356.634,751	14.005
3	435.208,246 356.634,751	4	435.194,767 356.630,298	14.196
4	435.194,767 356.630,298	5	435.191,252 356.615,136	15.564
5	435.191,252 356.615,136	6	435.185,78 356.599,064	16.978

Document care conține date cu caracter personal, protejat de prevederile Regulamentului (UE) nr. 679/2016 și Legii 190/2018

Punct început	X / Y	Punct sfârşit	X / Y	Lungime segment (** (m)
6	435.185,78 356.599,064	7	435.183,162 356.588,213	11.162
7	435.183,162 356.588,213	1	435.197,354 356.592,761	14.903

** Lungimile segmentelor sunt determinate în planul de proiecţie Stereo 70 şi sunt rotunjite la 1 milimetru.
*** Distanţa dintre puncte este formată din segmente cumulate ce sunt mai mici decât valoarea 1 milimetru.

Document care conține date cu caracter personal, protejat de prevederile Regulamentului (UE) nr. 679/2016 și Legii 190/2018

DATE DESPRE IMOBILUL NR. 817

Oficiul de Cadastru şi Publicitate Imobiliară VALCEA
Biroul de Cadastru şi Publicitate Imobiliară Ramnicu Valcea

A. Partea I. Descrierea imobilului

TEREN Extravilan

Adresa: Jud. Valcea

Nr. Crt	Nr cadastral Nr. topografic	Suprafaţa* (mp)	Observaţii / Referinţe
A1		163	Sector cadastral:25 Teren neimprejmuit;

B. Partea II. Proprietari şi acte

Inscrieri privitoare la dreptul de proprietate şi alte drepturi reale		Referinţe
/		
Act Normativ nr. 7, din 13/03/1996 emis de PARLAMENTUL ROMÂNIEI (LEGE; ,art.13);		
B1	Inscrierea posesiei, drept de PROPRIETATE, dobandit prin Lege, cota actuala 1/1, cota initiala 1/1	A1
	1) **NEIDENTIFICAT NEIDENTIFICAT**	
B2	Se notează mențiunea de proprietar neidentificat.	A1

C. Partea III. SARCINI .

Inscrieri privind dezmembramintele dreptului de proprietate, drepturi reale de garanţie şi sarcini	Referinţe
NU SUNT	

Document care conține date cu caracter personal, protejat de prevederile Regulamentului (UE) nr. 679/2016 și Legii 190/2018

Anexa Nr. 1 La Partea I

Teren

Nr cadastral	Suprafaţa (mp)*	Observaţii / Referinţe
	163	

* Suprafaţa este determinată in planul de proiecţie Stereo 70.

DETALII LINIARE IMOBIL

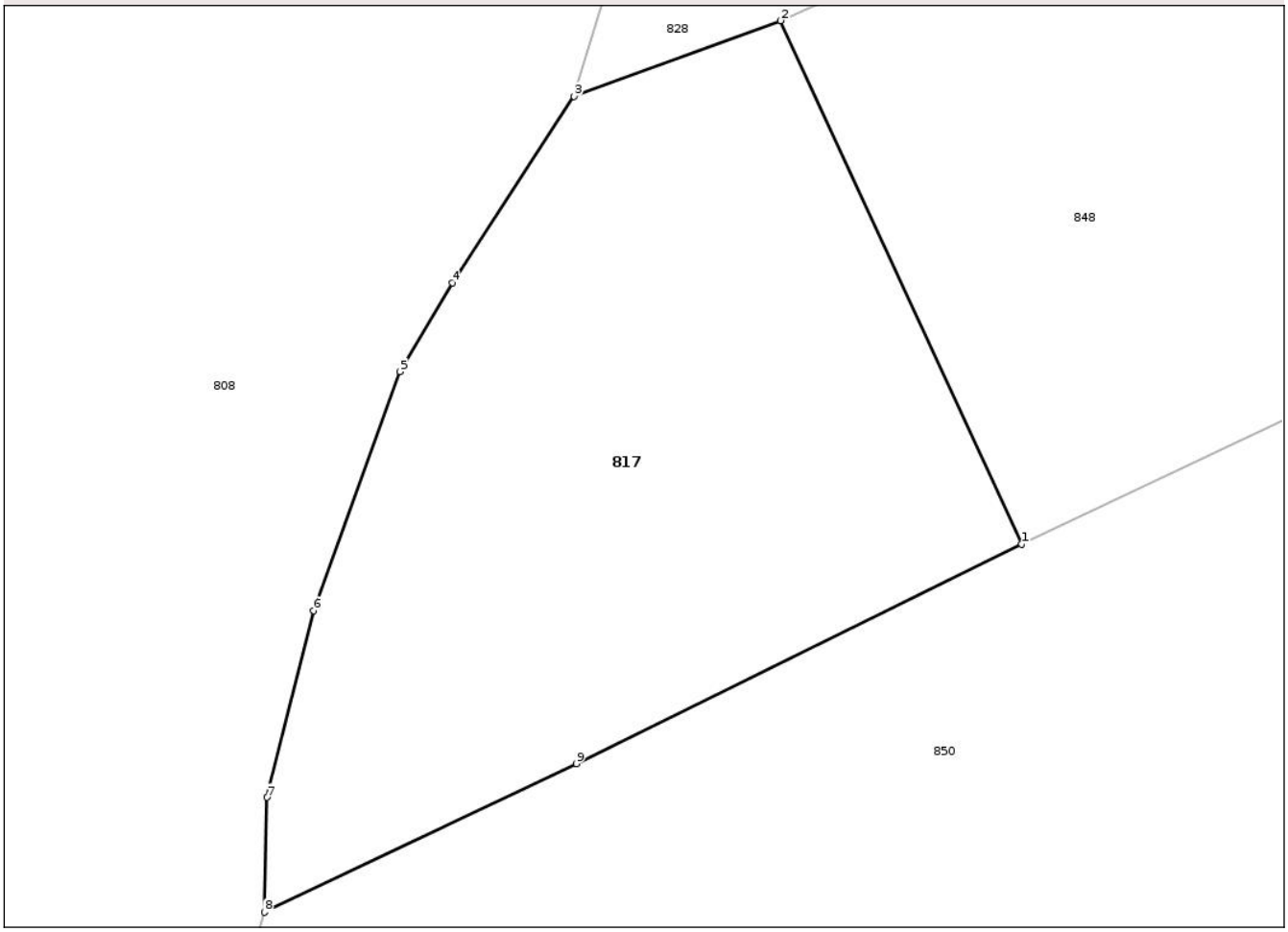

Date referitoare la teren

Crt	Categorie folosință	Intra vilan	Suprafaţa (mp)	Tarla	Parcelă	Nr. topo	Observaţii / Referinţe
1	arabil	NU	163	40	1169/9	-	

Lungime Segmente
1) Valorile lungimilor segmentelor sunt obţinute din proiecţie în plan.

Punct început	X / Y	Punct sfârşit	X / Y	Lungime segment (** (m)
1	435.204,944 356.564,349	2	435.199,78 356.575,55	12.334
2	435.199,78 356.575,55	3	435.195,358 356.573,933	4.708
3	435.195,358 356.573,933	4	435.192,747 356.569,941	4.77
4	435.192,747 356.569,941	5	435.191,627 356.568,043	2.204
5	435.191,627 356.568,043	6	435.189,777 356.562,931	5.436

Document care conține date cu caracter personal, protejat de prevederile Regulamentului (UE) nr. 679/2016 și Legii 190/2018

Punct început	X / Y	Punct sfârşit	X / Y	Lungime segment (** (m)
6	435.189,777 356.562,931	7	435.188,781 356.558,934	4.119
7	435.188,781 356.558,934	8	435.188,724 356.556,478	2.457
8	435.188,724 356.556,478	9	435.195,407 356.559,656	7.4
9	435.195,407 356.559,656	1	435.204,944 356.564,349	10.629

** Lungimile segmentelor sunt determinate în planul de proiecţie Stereo 70 şi sunt rotunjite la 1 milimetru.
*** Distanţa dintre puncte este formată din segmente cumulate ce sunt mai mici decât valoarea 1 milimetru.

Document care conține date cu caracter personal, protejat de prevederile Regulamentului (UE) nr. 679/2016 și Legii 190/2018

DATE DESPRE IMOBILUL NR. 818

Oficiul de Cadastru şi Publicitate Imobiliară VALCEA
Biroul de Cadastru şi Publicitate Imobiliară Ramnicu Valcea

A. Partea I. Descrierea imobilului

TEREN Intravilan

Adresa: Loc. Mrenesti, Str Principala, Nr. 165, Jud. Valcea, Pct Vatra Sat

Nr. Crt	Nr cadastral Nr. topografic	Suprafaţa* (mp)	Observaţii / Referinţe
A1	35283	Din acte: 622 Masurata: 586	Sector cadastral:25 Teren imprejmuit;

B. Partea II. Proprietari şi acte

Inscrieri privitoare la dreptul de proprietate şi alte drepturi reale		Referinţe
48108 / 09/09/2016		
Act Notarial nr. 1568, din 02/09/2016 emis de Notar Public Pirvu Ioana;		
B2	Intabulare, drept de PROPRIETATE, dobandit prin Conventie, cota actuala 1/1, cota initiala 1/1	A1
	1) **BARBU ECATERINA**	
	OBSERVATII: bun propriu	

C. Partea III. SARCINI .

Inscrieri privind dezmembramintele dreptului de proprietate, drepturi reale de garanţie şi sarcini	Referinţe
NU SUNT	

Document care conține date cu caracter personal, protejat de prevederile Regulamentului (UE) nr. 679/2016 și Legii 190/2018

Anexa Nr. 1 La Partea I

Teren

Nr cadastral	Suprafaţa (mp)*	Observaţii / Referinţe
35283	Din acte: 622 Masurata: 586	

* Suprafaţa este determinată in planul de proiecţie Stereo 70.

DETALII LINIARE IMOBIL

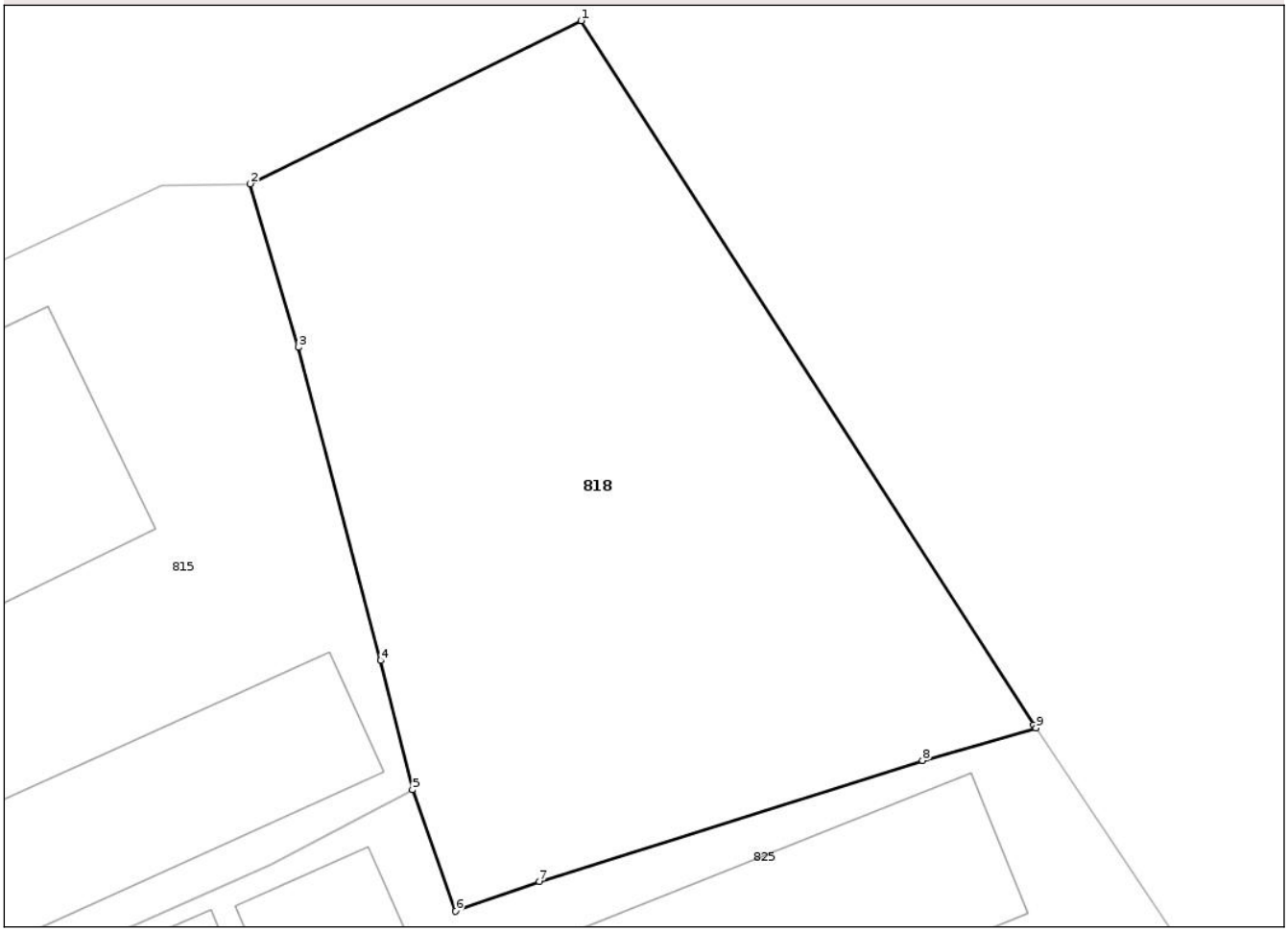

Date referitoare la teren

Crt	Categorie folosință	Intra vilan	Suprafaţa (mp)	Tarla	Parcelă	Nr. topo	Observaţii / Referinţe
1	livada	DA	586	111	1	-	

Lungime Segmente
1) Valorile lungimilor segmentelor sunt obţinute din proiecţie în plan.

Punct început	X / Y	Punct sfârşit	X / Y	Lungime segment (** (m)
1	435.207,612 357.327,52	2	435.194,68 357.321,148	14.417
2	435.194,68 357.321,148	3	435.196,553 357.314,762	6.655
3	435.196,553 357.314,762	4	435.199,777 357.302,518	12.661
4	435.199,777 357.302,518	5	435.201,024 357.297,471	5.199
5	435.201,024 357.297,471	6	435.202,706 357.292,721	5.039

Document care conține date cu caracter personal, protejat de prevederile Regulamentului (UE) nr. 679/2016 și Legii 190/2018

Punct început	X / Y	Punct sfârşit	X / Y	Lungime segment (** (m)
6	435.202,706 357.292,721	7	435.205,979 357.293,884	3.473
7	435.205,979 357.293,884	8	435.220,946 357.298,61	15.695
8	435.220,946 357.298,61	9	435.225,384 357.299,887	4.618
9	435.225,384 357.299,887	10	435.225,304 357.300,006	0.143
10	435.225,304 357.300,006	1	435.207,612 357.327,52	32.711

** Lungimile segmentelor sunt determinate în planul de proiecţie Stereo 70 şi sunt rotunjite la 1 milimetru.
*** Distanţa dintre puncte este formată din segmente cumulate ce sunt mai mici decât valoarea 1 milimetru.

Document care conține date cu caracter personal, protejat de prevederile Regulamentului (UE) nr. 679/2016 și Legii 190/2018

DATE DESPRE IMOBILUL NR. 819

Oficiul de Cadastru şi Publicitate Imobiliară VALCEA
Biroul de Cadastru şi Publicitate Imobiliară Ramnicu Valcea

A. Partea I. Descrierea imobilului

TEREN Extravilan

Adresa: Jud. Valcea

Nr. Crt	Nr cadastral Nr. topografic	Suprafaţa* (mp)	Observaţii / Referinţe
A1		1.355	Sector cadastral:25 Teren neimprejmuit;

B. Partea II. Proprietari şi acte

Inscrieri privitoare la dreptul de proprietate şi alte drepturi reale		Referinţe
/		
Act Normativ nr. 7, din 13/03/1996 emis de PARLAMENTUL ROMÂNIEI (LEGE; ,art.13);		
B1	Inscrierea posesiei, drept de PROPRIETATE, dobandit prin Lege, cota actuala 1/1, cota initiala 1/1	A1
	1) **NEIDENTIFICAT NEIDENTIFICAT**	
B2	Se notează mențiunea proprietar neidentificat, rezerva comisiei locale de fond funciar.	A1

C. Partea III. SARCINI .

Inscrieri privind dezmembramintele dreptului de proprietate, drepturi reale de garanţie şi sarcini	Referinţe
NU SUNT	

Anexa Nr. 1 La Partea I

Teren

Nr cadastral	Suprafaţa (mp)*	Observaţii / Referinţe
	1.355	

* Suprafaţa este determinată in planul de proiecţie Stereo 70.

DETALII LINIARE IMOBIL

Date referitoare la teren

Crt	Categorie folosință	Intra vilan	Suprafaţa (mp)	Tarla	Parcelă	Nr. topo	Observaţii / Referinţe
1	faneata	NU	1.355	40	-	-	

Lungime Segmente
1) Valorile lungimilor segmentelor sunt obţinute din proiecţie în plan.

Punct început	X / Y	Punct sfârşit	X / Y	Lungime segment (** (m)
1	435.244,719 356.810,712	2	435.249,029 356.811,563	4.393
2	435.249,029 356.811,563	3	435.260,165 356.813,816	11.362
3	435.260,165 356.813,816	4	435.267,938 356.814,703	7.823
4	435.267,938 356.814,703	5	435.268,283 356.817,002	2.325
5	435.268,283 356.817,002	6	435.268,669 356.819,109	2.142

Document care conține date cu caracter personal, protejat de prevederile Regulamentului (UE) nr. 679/2016 și Legii 190/2018

Punct început	X / Y	Punct sfârşit	X / Y	Lungime segment (** (m)
6	435.268,669 356.819,109	7	435.270,73 356.830,367	11.445
7	435.270,73 356.830,367	8	435.252,793 356.827,257	18.205
8	435.252,793 356.827,257	9	435.251,886 356.841,304	14.076
9	435.251,886 356.841,304	10	435.258,914 356.871,283	30.792
10	435.258,914 356.871,283	11	435.257,065 356.905,666	34.433
11	435.257,065 356.905,666	12	435.250,914 356.901,658	7.342
12	435.250,914 356.901,658	13	435.245,681 356.893,833	9.414
13	435.245,681 356.893,833	14	435.244,592 356.889,333	4.63
14	435.244,592 356.889,333	15	435.245,648 356.877,111	12.268
15	435.245,648 356.877,111	16	435.244,48 356.864,644	12.522
16	435.244,48 356.864,644	17	435.237,13 356.855,307	11.883
17	435.237,13 356.855,307	18	435.238,233 356.851,509	3.955
18	435.238,233 356.851,509	19	435.244,419 356.818,981	33.111
19	435.244,419 356.818,981	1	435.244,719 356.810,712	8.274

** Lungimile segmentelor sunt determinate în planul de proiecţie Stereo 70 şi sunt rotunjite la 1 milimetru.
*** Distanţa dintre puncte este formată din segmente cumulate ce sunt mai mici decât valoarea 1 milimetru.

Document care conține date cu caracter personal, protejat de prevederile Regulamentului (UE) nr. 679/2016 și Legii 190/2018

DATE DESPRE IMOBILUL NR. 820

Oficiul de Cadastru şi Publicitate Imobiliară VALCEA
Biroul de Cadastru şi Publicitate Imobiliară Ramnicu Valcea

A. Partea I. Descrierea imobilului

TEREN Extravilan

Adresa: Jud. Valcea

Nr. Crt	Nr cadastral Nr. topografic	Suprafaţa* (mp)	Observaţii / Referinţe
A1		1.762	Sector cadastral:25 Teren neimprejmuit;

B. Partea II. Proprietari şi acte

Inscrieri privitoare la dreptul de proprietate şi alte drepturi reale		Referinţe
/		
Act Administrativ nr. 406/43023, din 11/05/2000 emis de CJSDPAT VALCEA (TITLU DE PROPRIETATE;);		
B1	Intabulare, drept de PROPRIETATE, dobandit prin Reconstituire, cota actuala 1/1, cota initiala 1/1	A1
	1) **POPA GH. NICOLAE**, LIPSA CNP;	

C. Partea III. SARCINI .

Inscrieri privind dezmembramintele dreptului de proprietate, drepturi reale de garanţie şi sarcini	Referinţe
NU SUNT	

Document care conține date cu caracter personal, protejat de prevederile Regulamentului (UE) nr. 679/2016 și Legii 190/2018

Anexa Nr. 1 La Partea I

Teren

Nr cadastral	Suprafaţa (mp)*	Observaţii / Referinţe
	1.762	

* Suprafaţa este determinată in planul de proiecţie Stereo 70.

DETALII LINIARE IMOBIL

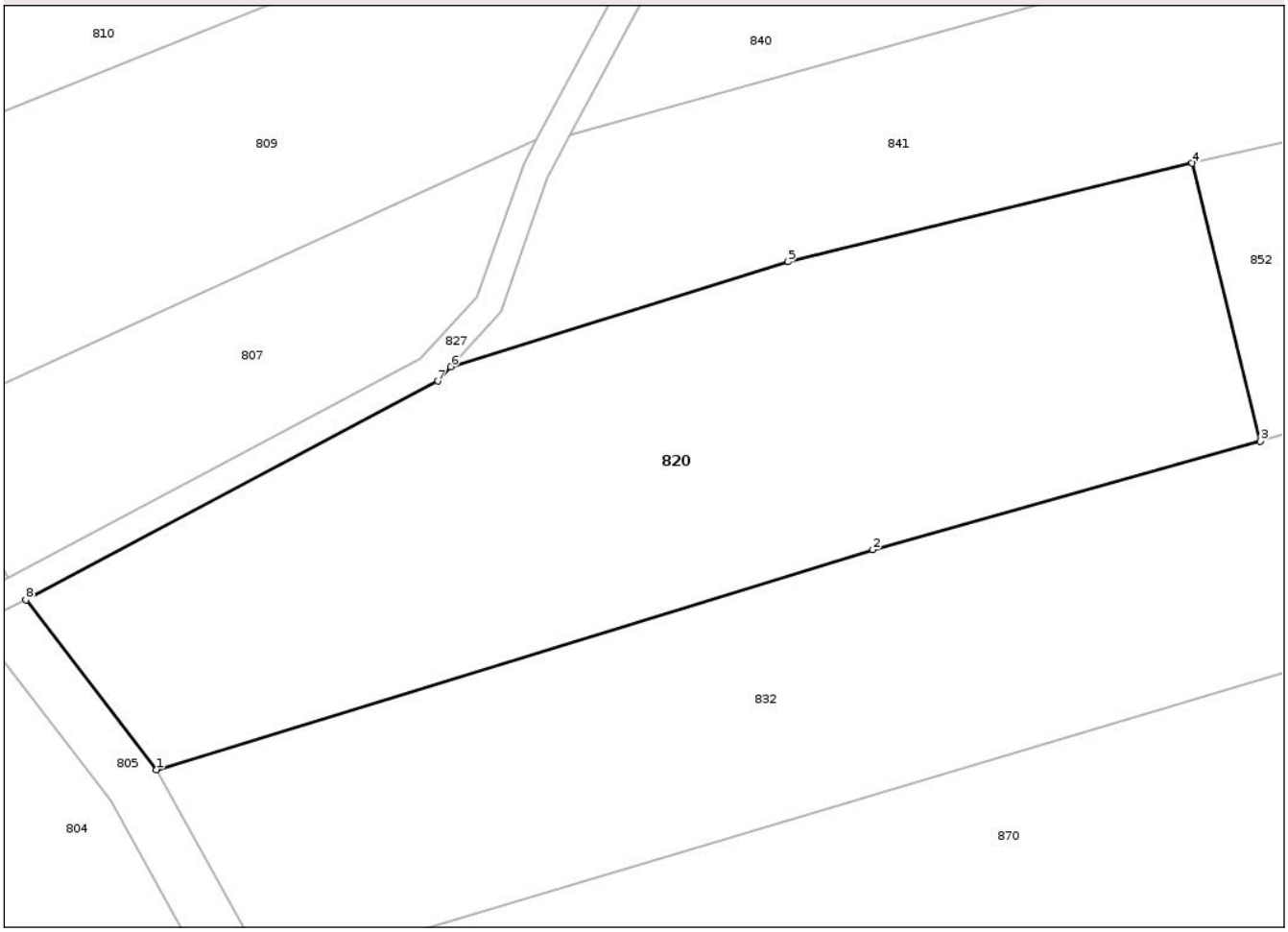

Date referitoare la teren

Crt	Categorie folosință	Intra vilan	Suprafaţa (mp)	Tarla	Parcelă	Nr. topo	Observaţii / Referinţe
1	arabil	NU	1.762	40	1169/13	-	

Lungime Segmente
1) Valorile lungimilor segmentelor sunt obţinute din proiecţie în plan.

Punct început	X / Y	Punct sfârşit	X / Y	Lungime segment (** (m)
1	435.143,088 357.112,748	2	435.195,092 357.128,697	54.395
2	435.195,092 357.128,697	3	435.223,226 357.136,574	29.216
3	435.223,226 357.136,574	4	435.218,286 357.156,719	20.742
4	435.218,286 357.156,719	5	435.188,929 357.149,583	30.212
5	435.188,929 357.149,583	6	435.164,45 357.141,967	25.636

Document care conține date cu caracter personal, protejat de prevederile Regulamentului (UE) nr. 679/2016 și Legii 190/2018

Punct început	X / Y	Punct sfârşit	X / Y	Lungime segment (** (m)
6	435.164,45 357.141,967	7	435.163,509 357.140,932	1.399
7	435.163,509 357.140,932	8	435.133,611 357.125,053	33.853
8	435.133,611 357.125,053	1	435.143,088 357.112,748	15.531

** Lungimile segmentelor sunt determinate în planul de proiecţie Stereo 70 şi sunt rotunjite la 1 milimetru.
*** Distanţa dintre puncte este formată din segmente cumulate ce sunt mai mici decât valoarea 1 milimetru.

Document care conține date cu caracter personal, protejat de prevederile Regulamentului (UE) nr. 679/2016 și Legii 190/2018

DATE DESPRE IMOBILUL NR. 821

Oficiul de Cadastru şi Publicitate Imobiliară VALCEA
Biroul de Cadastru şi Publicitate Imobiliară Ramnicu Valcea

A. Partea I. Descrierea imobilului

TEREN Intravilan

Adresa: Loc. Mrenesti, Jud. Valcea

Nr. Crt	Nr cadastral Nr. topografic	Suprafaţa* (mp)	Observaţii / Referinţe
A1		Din acte: 2.625 Masurata: 722	Sector cadastral:25 Teren neimprejmuit; DIFERENTA DE SUPRAFATA SE REGASESTE LA ID 813

B. Partea II. Proprietari şi acte

Inscrieri privitoare la dreptul de proprietate şi alte drepturi reale		Referinţe
/		
Act Administrativ nr. 927, din 26/08/2003 emis de CJSDPAT VALCEA (TITLU DE PROPRIETATE;);		
B1	Intabulare, drept de PROPRIETATE, dobandit prin Reconstituire, cota actuala 1/1, cota initiala 1/1	A1
	1) **DIACONU N. NICOLAE**, LIPSA CNP; 2) **MITRACHE MARIA**, LIPSA CNP; 3) **DIACONU GHEORGHIŢA**, LIPSA CNP; 4) **BEZNEA ELISABETA**, LIPSA CNP;	

C. Partea III. SARCINI .

Inscrieri privind dezmembramintele dreptului de proprietate, drepturi reale de garanţie şi sarcini	Referinţe
NU SUNT	

Document care conține date cu caracter personal, protejat de prevederile Regulamentului (UE) nr. 679/2016 și Legii 190/2018

Anexa Nr. 1 La Partea I

Teren

Nr cadastral	Suprafaţa (mp)*	Observaţii / Referinţe
	Din acte: 2.625 Masurata: 722	DIFERENTA DE SUPRAFATA SE REGASESTE LA ID 813

* Suprafaţa este determinată in planul de proiecţie Stereo 70.

DETALII LINIARE IMOBIL

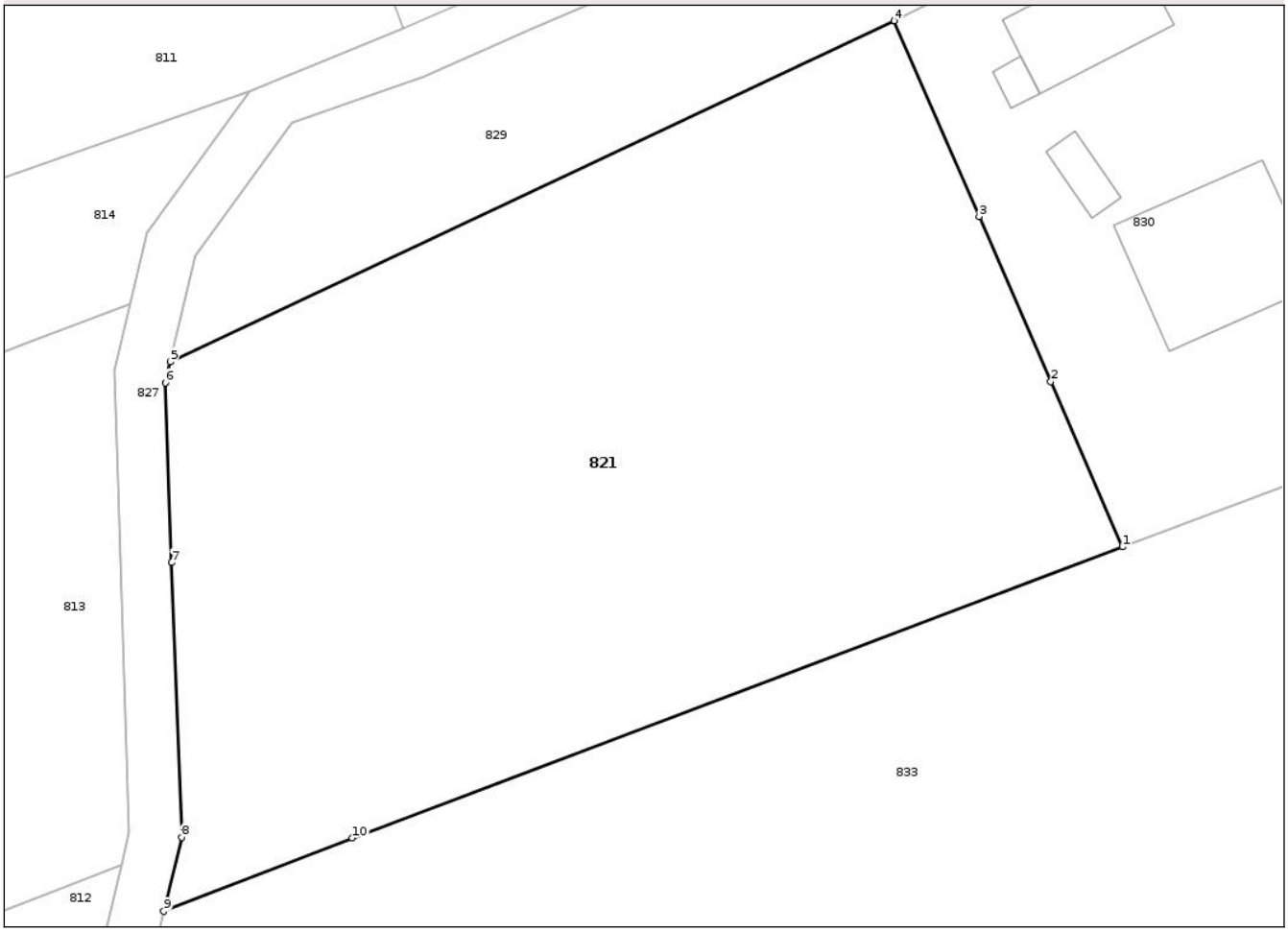

Date referitoare la teren

Crt	Categorie folosinţă	Intra vilan	Suprafaţa (mp)	Tarla	Parcelă	Nr. topo	Observaţii / Referinţe
1	arabil	DA	607	111	7	-	
2	vie	DA	115	111	8	-	

Lungime Segmente
1) Valorile lungimilor segmentelor sunt obţinute din proiecţie în plan.

Punct început	X / Y	Punct sfârşit	X / Y	Lungime segment (** (m)
1	435.228,725 357.228,551	2	435.225,966 357.234,909	6.931
2	435.225,966 357.234,909	3	435.223,206 357.241,268	6.932
3	435.223,206 357.241,268	4	435.219,936 357.248,803	8.214
4	435.219,936 357.248,803	5	435.192,068 357.235,67	30.807

Document care conține date cu caracter personal, protejat de prevederile Regulamentului (UE) nr. 679/2016 și Legii 190/2018

Punct început	X / Y	Punct sfârşit	X / Y	Lungime segment (** (m)
5	435.192,068 357.235,67	6	435.191,881 357.234,868	0.824
6	435.191,881 357.234,868	7	435.192,132 357.227,948	6.925
7	435.192,132 357.227,948	8	435.192,516 357.217,372	10.583
8	435.192,516 357.217,372	9	435.191,823 357.214,529	2.926
9	435.191,823 357.214,529	10	435.199,088 357.217,351	7.794
10	435.199,088 357.217,351	1	435.228,725 357.228,551	31.683

** Lungimile segmentelor sunt determinate în planul de proiecţie Stereo 70 şi sunt rotunjite la 1 milimetru.
*** Distanţa dintre puncte este formată din segmente cumulate ce sunt mai mici decât valoarea 1 milimetru.

Document care conține date cu caracter personal, protejat de prevederile Regulamentului (UE) nr. 679/2016 și Legii 190/2018

DATE DESPRE IMOBILUL NR. 822

Oficiul de Cadastru şi Publicitate Imobiliară VALCEA
Biroul de Cadastru şi Publicitate Imobiliară Ramnicu Valcea

A. Partea I. Descrierea imobilului

TEREN Extravilan

Adresa: Jud. Valcea

Nr. Crt	Nr cadastral Nr. topografic	Suprafaţa* (mp)	Observaţii / Referinţe
A1		396	Sector cadastral:25 Teren neimprejmuit;

B. Partea II. Proprietari şi acte

Inscrieri privitoare la dreptul de proprietate şi alte drepturi reale		Referinţe
/		
Act Normativ nr. 7, din 13/03/1996 emis de PARLAMENTUL ROMÂNIEI (LEGE; ,art.13);		
B1	Inscrierea posesiei, drept de PROPRIETATE, dobandit prin Lege, cota actuala 1/1, cota initiala 1/1	A1
	1) **NEIDENTIFICAT NEIDENTIFICAT**	
B2	Se notează mențiunea proprietar neidentificat, rezerva comisiei locale de fond funciar.	A1

C. Partea III. SARCINI .

Inscrieri privind dezmembramintele dreptului de proprietate, drepturi reale de garanţie şi sarcini	Referinţe
NU SUNT	

Document care conține date cu caracter personal, protejat de prevederile Regulamentului (UE) nr. 679/2016 și Legii 190/2018

Anexa Nr. 1 La Partea I

Teren

Nr cadastral	Suprafaţa (mp)*	Observaţii / Referinţe
	396	

* Suprafaţa este determinată in planul de proiecţie Stereo 70.

DETALII LINIARE IMOBIL

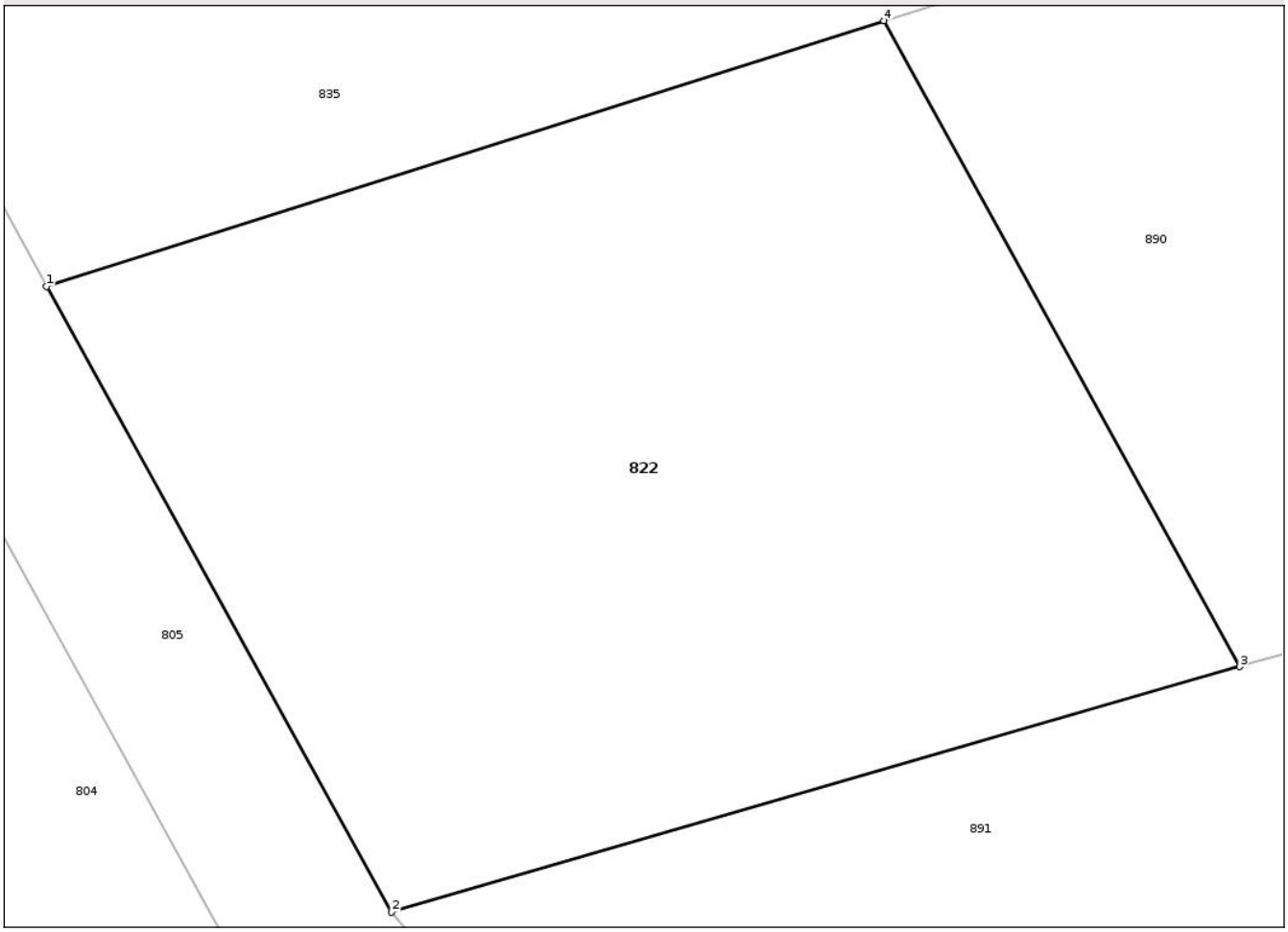

Date referitoare la teren

Crt	Categorie folosință	Intra vilan	Suprafaţa (mp)	Tarla	Parcelă	Nr. topo	Observaţii / Referinţe
1	arabil	NU	396	40	1162/25	-	

Lungime Segmente
1) Valorile lungimilor segmentelor sunt obţinute din proiecţie în plan.

Punct început	X / Y	Punct sfârşit	X / Y	Lungime segment (** (m)
1	435.189,917 357.031,997	2	435.198,595 357.016,255	17.975
2	435.198,595 357.016,255	3	435.219,95 357.022,432	22.23
3	435.219,95 357.022,432	4	435.210,996 357.038,676	18.548
4	435.210,996 357.038,676	1	435.189,917 357.031,997	22.112

**** Lungimile segmentelor sunt determinate în planul de proiecţie Stereo 70 şi sunt rotunjite la 1 milimetru.**

Document care conține date cu caracter personal, protejat de prevederile Regulamentului (UE) nr. 679/2016 și Legii 190/2018

***** Distanţa dintre puncte este formată din segmente cumulate ce sunt mai mici decât valoarea 1 milimetru.**

DATE DESPRE IMOBILUL NR. 824

Oficiul de Cadastru şi Publicitate Imobiliară VALCEA
Biroul de Cadastru şi Publicitate Imobiliară Ramnicu Valcea

A. Partea I. Descrierea imobilului

TEREN Intravilan

Adresa: Loc. Mrenesti, Jud. Valcea

Nr. Crt	Nr cadastral Nr. topografic	Suprafaţa* (mp)	Observaţii / Referinţe
A1		122	Sector cadastral:25 Teren neimprejmuit;

B. Partea II. Proprietari şi acte

Inscrieri privitoare la dreptul de proprietate şi alte drepturi reale		Referinţe
/		
Act Normativ nr. 7, din 13/03/1996 emis de PARLAMENTUL ROMÂNIEI (LEGE; ,art.13);		
B1	Inscrierea posesiei, drept de PROPRIETATE, dobandit prin Lege, cota actuala 1/1, cota initiala 1/1	A1
	1) **NEIDENTIFICAT NEIDENTIFICAT**	
B2	Se notează mențiunea proprietar neidentificat, rezerva comisiei locale de fond funciar.	A1

C. Partea III. SARCINI .

Inscrieri privind dezmembramintele dreptului de proprietate, drepturi reale de garanţie şi sarcini	Referinţe
NU SUNT	

Document care conține date cu caracter personal, protejat de prevederile Regulamentului (UE) nr. 679/2016 și Legii 190/2018

Anexa Nr. 1 La Partea I

Teren

Nr cadastral	Suprafaţa (mp)*	Observaţii / Referinţe
	122	

* Suprafaţa este determinată in planul de proiecţie Stereo 70.

DETALII LINIARE IMOBIL

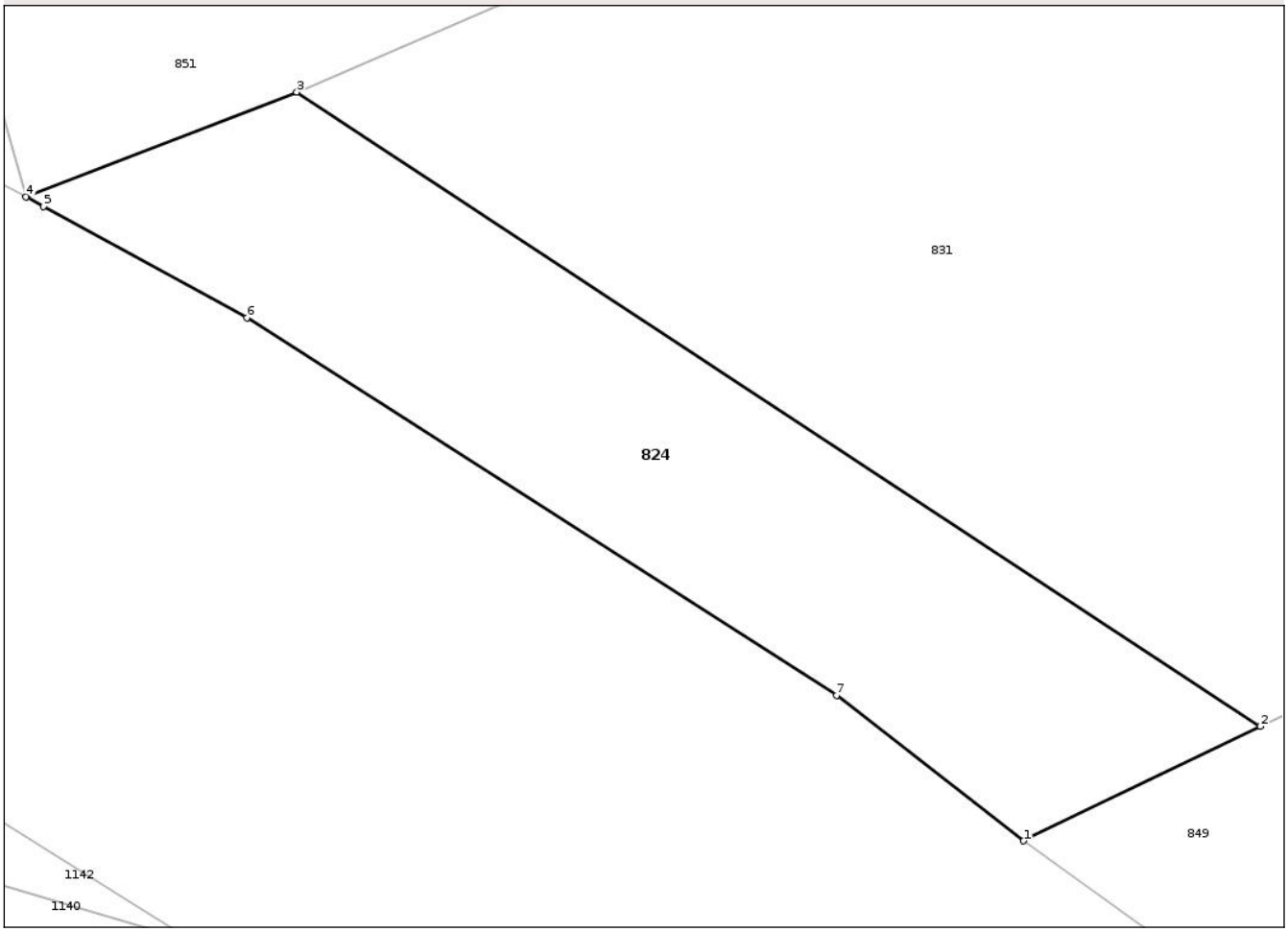

Date referitoare la teren

Crt	Categorie folosință	Intra vilan	Suprafaţa (mp)	Tarla	Parcelă	Nr. topo	Observaţii / Referinţe
1	arabil	DA	122	111	1169/2, 1169/3, 1169/4	-	

Lungime Segmente
1) Valorile lungimilor segmentelor sunt obţinute din proiecţie în plan.

Punct început	X / Y	Punct sfârşit	X / Y	Lungime segment (** (m)
1	435.218,796 356.512,801	2	435.224,023 356.515,329	5.806
2	435.224,023 356.515,329	3	435.202,747 356.529,321	25.465
3	435.202,747 356.529,321	4	435.196,766 356.527,011	6.412
4	435.196,766 356.527,011	5	435.197,158 356.526,797	0.447

Document care conține date cu caracter personal, protejat de prevederile Regulamentului (UE) nr. 679/2016 și Legii 190/2018

Punct început	X / Y	Punct sfârşit	X / Y	Lungime segment (** (m)
5	435.197,158 356.526,797	6	435.201,644 356.524,343	5.113
6	435.201,644 356.524,343	7	435.214,665 356.516,012	15.458
7	435.214,665 356.516,012	1	435.218,796 356.512,801	5.232

** Lungimile segmentelor sunt determinate în planul de proiecţie Stereo 70 şi sunt rotunjite la 1 milimetru.
*** Distanţa dintre puncte este formată din segmente cumulate ce sunt mai mici decât valoarea 1 milimetru.

Document care conține date cu caracter personal, protejat de prevederile Regulamentului (UE) nr. 679/2016 și Legii 190/2018

DATE DESPRE IMOBILUL NR. 825

Oficiul de Cadastru şi Publicitate Imobiliară VALCEA
Biroul de Cadastru şi Publicitate Imobiliară Ramnicu Valcea

A. Partea I. Descrierea imobilului

TEREN Intravilan

Adresa: Loc. Mrenesti, Str Principala, Nr. 163, Jud. Valcea, Punctul Acasa, Str. Principala

Nr. Crt	Nr cadastral Nr. topografic	Suprafaţa* (mp)	Observaţii / Referinţe
A1	35557	1.596	Sector cadastral:25 Teren imprejmuit;

Construcţii

Crt	Nr cadastral Nr. topografic	Adresa	Observaţii / Referinţe
A1.1	35557-C1	Loc. Mrenesti, Str Principala, Nr. 163, Jud. Valcea, Punctul Acasa, Str. Principala	Nr. niveluri:1; S. construita la sol:129 mp; S. construita desfasurata:129 mp; Locuinta P; An construire:1983;
A1.2	35557-C2	Loc. Mrenesti, Str Principala, Nr. 163, Jud. Valcea, Punctul Acasa, Str. Principala	Nr. niveluri:1; S. construita la sol:22 mp; S. construita desfasurata:22 mp; Foisor P; An construire:2000;
A1.3	35557-C3	Loc. Mrenesti, Str Principala, Nr. 163, Jud. Valcea, Punctul Acasa, Str. Principala	Nr. niveluri:2; S. construita la sol:48 mp; S. construita desfasurata:60 mp; Anexa D+P; An construire:1971;
A1.4	35557-C4	Loc. Mrenesti, Str Principala, Nr. 163, Jud. Valcea, Punctul Acasa, Str. Principala	Nr. niveluri:1; S. construita la sol:23 mp; S. construita desfasurata:23 mp; Anexa P; An construire:1986;
A1.5	35557-C5	Loc. Mrenesti, Str Principala, Nr. 163, Jud. Valcea, Punctul Acasa, Str. Principala	Nr. niveluri:1; S. construita la sol:24 mp; S. construita desfasurata:24 mp; Anexa P; An construire:2000;
A1.6	35557-C6	Loc. Mrenesti, Str Principala, Nr. 163, Jud. Valcea, Punctul Acasa, Str. Principala	Nr. niveluri:1; S. construita la sol:29 mp; S. construita desfasurata:29 mp; Anexa P; An construire:1991;

B. Partea II. Proprietari şi acte

Inscrieri privitoare la dreptul de proprietate şi alte drepturi reale		Referinţe
79348 / 05/10/2022		
Act Administrativ nr. 29382, din 14/09/2022 emis de Comisia Judeteana Valcea;		
B1	Intabulare, drept de PROPRIETATE, dobandit prin Lege, cota actuala 1/1, cota initiala 1/1	A1
	1) **FLORICA NICOLIŢA**	
/		
Act Administrativ nr. 759, din 13/02/2025 emis de PRIMARIA COMUNEI CRETENI (ADEVERINTA;);		
B2	Intabulare, drept de PROPRIETATE, dobandit prin Construire, cota actuala 1/1, cota initiala 1/1	A1.1, A1.2, A1.3, A1.4, A1.5, A1.6
	1) **FLORICA NICOLIŢA**	

C. Partea III. SARCINI .

Inscrieri privind dezmembramintele dreptului de proprietate, drepturi reale de garanţie şi sarcini	Referinţe
NU SUNT	

Document care conține date cu caracter personal, protejat de prevederile Regulamentului (UE) nr. 679/2016 și Legii 190/2018

Anexa Nr. 1 La Partea I

Teren

Nr cadastral	Suprafaţa (mp)*	Observaţii / Referinţe
35557	1.596	

* Suprafaţa este determinată in planul de proiecţie Stereo 70.

DETALII LINIARE IMOBIL

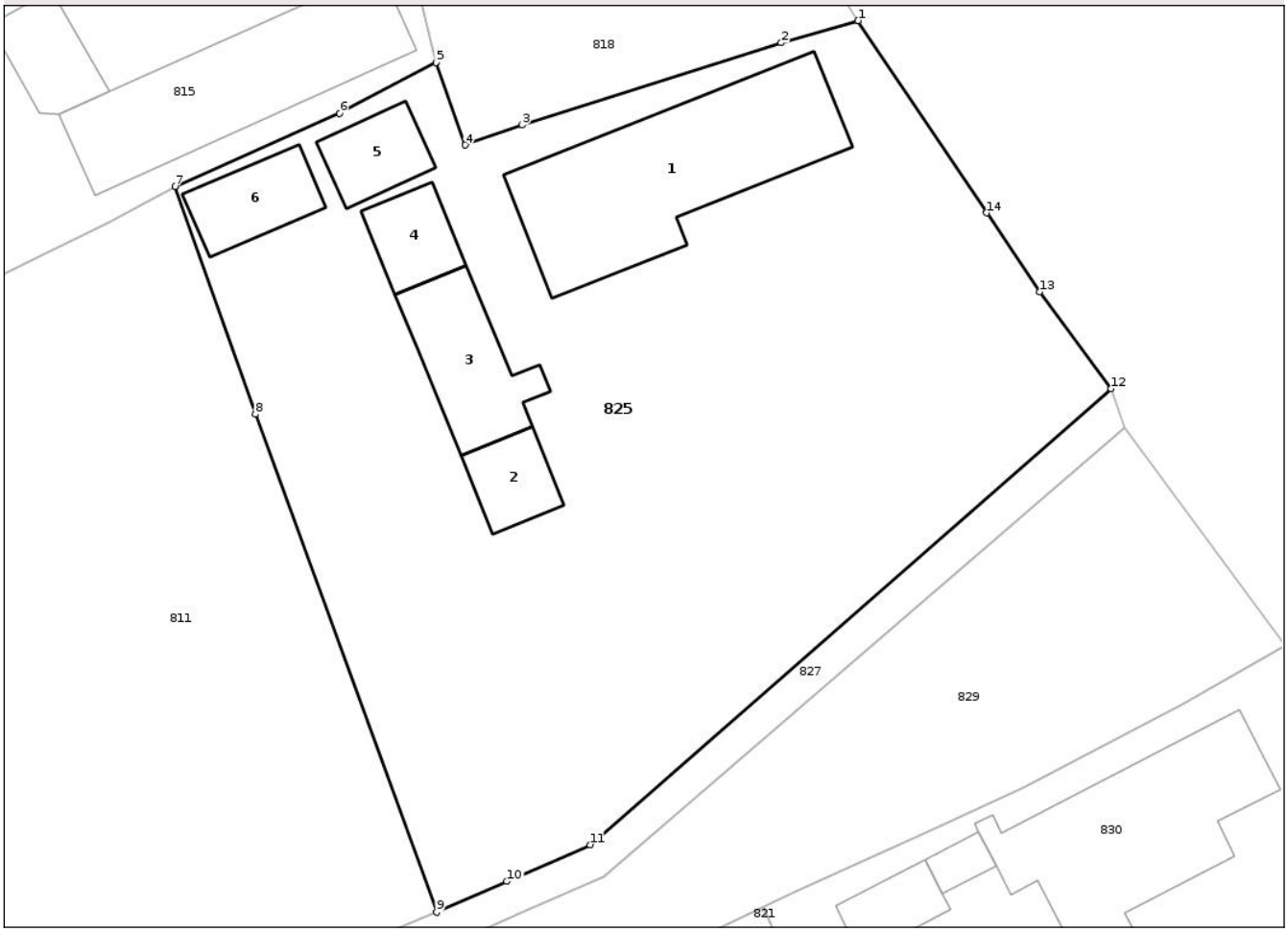

Date referitoare la teren

Crt	Categorie folosință	Intra vilan	Suprafaţa (mp)	Tarla	Parcelă	Nr. topo	Observaţii / Referinţe
1	curti constructii	DA	703	111	3	-	IN ACT TARLA 40
2	arabil	DA	893	111	3/1	-	IN ACT TARLA 40

Date referitoare la construcţii

Crt	Număr	Destinaţie construcţie	Supraf. (mp)	Situaţie juridică	Observaţii / Referinţe
A1.1	35557-C1	constructii de locuinte	129	Cu acte	Nr. niveluri:1; S. construita la sol:129 mp; S. construita desfasurata:129 mp; Locuinta P; An construire:1983;
A1.2	35557-C2	constructii anexa	22	Cu acte	Nr. niveluri:1; S. construita la sol:22 mp; S. construita desfasurata:22 mp; Foisor P; An construire:2000;
A1.3	35557-C3	constructii anexa	48	Cu acte	Nr. niveluri:2; S. construita la sol:48 mp; S. construita desfasurata:60 mp; Anexa D+P; An construire:1971;
A1.4	35557-C4	constructii anexa	23	Cu acte	Nr. niveluri:1; S. construita la sol:23 mp; S. construita desfasurata:23 mp; Anexa P; An construire:1986;
A1.5	35557-C5	constructii anexa	24	Cu acte	Nr. niveluri:1; S. construita la sol:24 mp; S. construita desfasurata:24 mp; Anexa P; An construire:2000;
A1.6	35557-C6	constructii anexa	29	Cu acte	Nr. niveluri:1; S. construita la sol:29 mp; S. construita desfasurata:29 mp; Anexa P; An construire:1991;

Document care conține date cu caracter personal, protejat de prevederile Regulamentului (UE) nr. 679/2016 și Legii 190/2018

Lungime Segmente
1) Valorile lungimilor segmentelor sunt obţinute din proiecţie în plan.

Punct început	X / Y	Punct sfârşit	X / Y	Lungime segment (** (m)
1	435.225,384 357.299,887	2	435.220,946 357.298,61	4.618
2	435.220,946 357.298,61	3	435.205,979 357.293,884	15.695
3	435.205,979 357.293,884	4	435.202,706 357.292,721	3.473
4	435.202,706 357.292,721	5	435.201,024 357.297,471	5.039
5	435.201,024 357.297,471	6	435.195,461 357.294,547	6.285
6	435.195,461 357.294,547	7	435.185,961 357.290,338	10.391
7	435.185,961 357.290,338	8	435.190,615 357.277,196	13.942
8	435.190,615 357.277,196	9	435.201,063 357.248,502	30.537
9	435.201,063 357.248,502	10	435.205,119 357.250,274	4.426
10	435.205,119 357.250,274	11	435.209,913 357.252,387	5.239
11	435.209,913 357.252,387	12	435.239,993 357.278,674	39.948
12	435.239,993 357.278,674	13	435.235,864 357.284,25	6.938
13	435.235,864 357.284,25	14	435.232,805 357.288,815	5.495
14	435.232,805 357.288,815	1	435.225,384 357.299,887	13.329

** Lungimile segmentelor sunt determinate în planul de proiecţie Stereo 70 şi sunt rotunjite la 1 milimetru.
*** Distanţa dintre puncte este formată din segmente cumulate ce sunt mai mici decât valoarea 1 milimetru.

Document care conține date cu caracter personal, protejat de prevederile Regulamentului (UE) nr. 679/2016 și Legii 190/2018

DATE DESPRE IMOBILUL NR. 826

Oficiul de Cadastru şi Publicitate Imobiliară VALCEA
Biroul de Cadastru şi Publicitate Imobiliară Ramnicu Valcea

A. Partea I. Descrierea imobilului

TEREN Extravilan

Adresa: Jud. Valcea

Nr. Crt	Nr cadastral Nr. topografic	Suprafaţa* (mp)	Observaţii / Referinţe
A1		275	Sector cadastral:25 Teren imprejmuit;

B. Partea II. Proprietari şi acte

Inscrieri privitoare la dreptul de proprietate şi alte drepturi reale		Referinţe
/		
Act Administrativ nr. 1140, din 10/08/2005 emis de CJSDPAT VALCEA (TITLU DE PROPRIETATE;);		
B1	Intabulare, drept de PROPRIETATE, dobandit prin Reconstituire, cota actuala 1/1, cota initiala 1/1	A1
	1) **CIMPEANU ION**, LIPSA CNP;	

C. Partea III. SARCINI .

Inscrieri privind dezmembramintele dreptului de proprietate, drepturi reale de garanţie şi sarcini	Referinţe
NU SUNT	

Document care conține date cu caracter personal, protejat de prevederile Regulamentului (UE) nr. 679/2016 și Legii 190/2018

Anexa Nr. 1 La Partea I

Teren

Nr cadastral	Suprafaţa (mp)*	Observaţii / Referinţe
	275	

* Suprafaţa este determinată in planul de proiecţie Stereo 70.

DETALII LINIARE IMOBIL

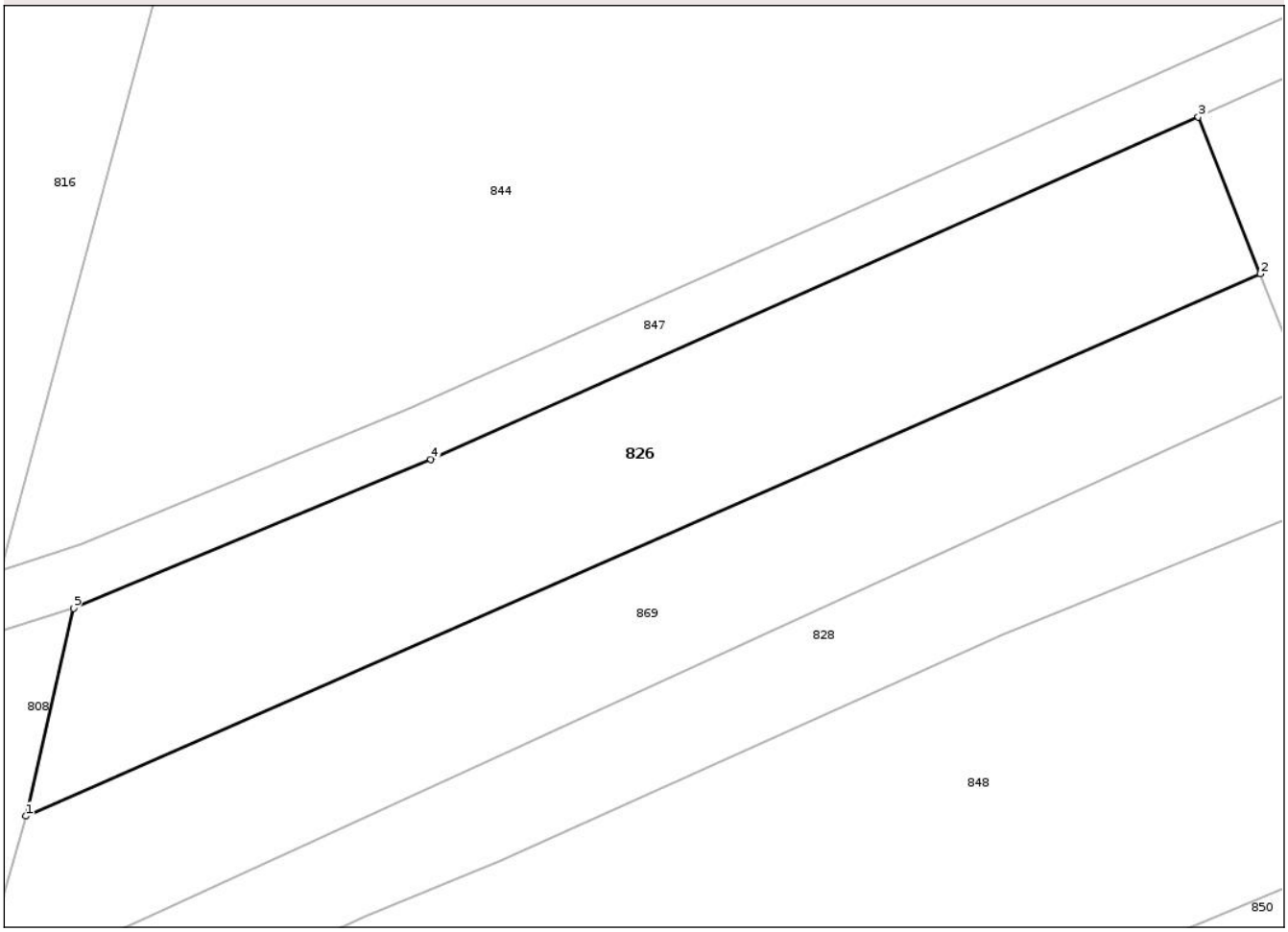

Date referitoare la teren

Crt	Categorie folosință	Intra vilan	Suprafaţa (mp)	Tarla	Parcelă	Nr. topo	Observaţii / Referinţe
1	arabil	NU	275	40	1069/12	-	

Lungime Segmente
1) Valorile lungimilor segmentelor sunt obţinute din proiecţie în plan.

Punct început	X / Y	Punct sfârşit	X / Y	Lungime segment (** (m)
1	435.198,252 356.583,957	2	435.242,469 356.603,363	48.288
2	435.242,469 356.603,363	3	435.240,25 356.608,977	6.037
3	435.240,25 356.608,977	4	435.212,758 356.596,717	30.102
4	435.212,758 356.596,717	5	435.199,952 356.591,397	13.867
5	435.199,952 356.591,397	1	435.198,252 356.583,957	7.632

Document care conține date cu caracter personal, protejat de prevederile Regulamentului (UE) nr. 679/2016 și Legii 190/2018

** Lungimile segmentelor sunt determinate în planul de proiecţie Stereo 70 şi sunt rotunjite la 1 milimetru.
*** Distanţa dintre puncte este formată din segmente cumulate ce sunt mai mici decât valoarea 1 milimetru.

DATE DESPRE IMOBILUL NR. 827

Oficiul de Cadastru şi Publicitate Imobiliară VALCEA
Biroul de Cadastru şi Publicitate Imobiliară Ramnicu Valcea

A. Partea I. Descrierea imobilului

TEREN Necunoscut

Adresa: Loc. Mrenesti, Jud. Valcea

Nr. Crt	Nr cadastral Nr. topografic	Suprafaţa* (mp)	Observaţii / Referinţe
A1		428	Sector cadastral:25 Teren neimprejmuit;

B. Partea II. Proprietari şi acte

Inscrieri privitoare la dreptul de proprietate şi alte drepturi reale		Referinţe
/		
Act Normativ nr. 7, din 13/03/1996 emis de PARLAMENTUL ROMÂNIEI (LEGE; ,art.13);		
B1	Inscrierea posesiei, drept de PROPRIETATE, dobandit prin Lege, cota actuala 1/1, cota initiala 1/1	A1
	1) **NEIDENTIFICAT NEIDENTIFICAT**	
B2	Se notează mențiunea de proprietar neidentificat.	A1

C. Partea III. SARCINI .

Inscrieri privind dezmembramintele dreptului de proprietate, drepturi reale de garanţie şi sarcini	Referinţe
NU SUNT	

Document care conține date cu caracter personal, protejat de prevederile Regulamentului (UE) nr. 679/2016 și Legii 190/2018

Anexa Nr. 1 La Partea I

Teren

Nr cadastral	Suprafaţa (mp)*	Observaţii / Referinţe
	428	

* Suprafaţa este determinată in planul de proiecţie Stereo 70.

DETALII LINIARE IMOBIL

Date referitoare la teren

Crt	Categorie folosință	Intra vilan	Suprafaţa (mp)	Tarla	Parcelă	Nr. topo	Observaţii / Referinţe
1	ape curgatoare	DA	147	111	-	-	
2	ape curgatoare	NU	281	40	-	-	

Lungime Segmente

1) Valorile lungimilor segmentelor sunt obţinute din proiecţie în plan.

Punct început	X / Y	Punct sfârşit	X / Y	Lungime segment
1	435.120,63 357.121,227	2	435.121,586 357.119,476	1.995
4	435.133,611 357.125,053	5	435.163,509 357.140,932	33.853
7	435.168,071 357.145,948	8	435.171,447 357.155,651	10.274
10	435.182,606 357.176,402	11	435.183,095 357.178,597	2.249

Punct început	X / Y	Punct sfârşit	X / Y	Lungime segment
2	435.121,586 357.119,476	3	435.129,903 357.123,308	9.157
5	435.163,509 357.140,932	6	435.164,45 357.141,967	1.399
8	435.171,447 357.155,651	9	435.173,151 357.158,808	3.588
11	435.183,095 357.178,597	12	435.186,564 357.193,33	15.136

Punct început	X / Y	Punct sfârşit	X / Y	Lungime segment
3	435.129,903 357.123,308	4	435.133,611 357.125,053	4.098
6	435.164,45 357.141,967	7	435.168,071 357.145,948	5.381
9	435.173,151 357.158,808	10	435.182,606 357.176,402	19.974
12	435.186,564 357.193,33	13	435.188,354 357.200,285	7.182

Document care conține date cu caracter personal, protejat de prevederile Regulamentului (UE) nr. 679/2016 și Legii 190/2018

Punct început	X / Y	Punct sfârşit	X / Y	Lungime segment
13	435.188,354 357.200,285	14	435.191,823 357.214,529	14.66
16	435.192,132 357.227,948	17	435.191,881 357.234,868	6.925
19	435.193,029 357.239,78	20	435.196,751 357.244,895	6.326
22	435.205,923 357.248,443	23	435.210,72 357.250,556	5.242
25	435.239,993 357.278,674	26	435.209,913 357.252,387	39.948
28	435.201,063 357.248,502	29	435.195,134 357.246,071	6.408
31	435.190,539 357.237,915	32	435.189,933 357.235,324	2.661
34	435.190,508 357.217,58	35	435.190,195 357.216,293	1.325
37	435.183,911 357.190,901	38	435.181,463 357.180,381	10.801
40	435.170,677 357.158,443	41	435.169,745 357.156,71	1.968
43	435.162,249 357.142,52	44	435.132,361 357.126,666	33.833

Punct început	X / Y	Punct sfârşit	X / Y	Lungime segment
14	435.191,823 357.214,529	15	435.192,516 357.217,372	2.926
17	435.191,881 357.234,868	18	435.192,068 357.235,67	0.824
20	435.196,751 357.244,895	21	435.201,843 357.246,661	5.39
23	435.210,72 357.250,556	24	435.240,788 357.276,417	39.66
26	435.209,913 357.252,387	27	435.205,119 357.250,274	5.239
29	435.195,134 357.246,071	30	435.191,174 357.240,629	6.73
32	435.189,933 357.235,324	33	435.190,071 357.231,088	4.238
35	435.190,195 357.216,293	36	435.186,414 357.200,771	15.976
38	435.181,463 357.180,381	39	435.180,712 357.177,101	3.365
41	435.169,745 357.156,71	42	435.166,316 357.146,992	10.305
44	435.132,361 357.126,666	45	435.128,73 357.124,965	4.01

Punct început	X / Y	Punct sfârşit	X / Y	Lungime segment
15	435.192,516 357.217,372	16	435.192,132 357.227,948	10.583
18	435.192,068 357.235,67	19	435.193,029 357.239,78	4.221
21	435.201,843 357.246,661	22	435.205,923 357.248,443	4.452
24	435.240,788 357.276,417	25	435.239,993 357.278,674	2.393
27	435.205,119 357.250,274	28	435.201,063 357.248,502	4.426
30	435.191,174 357.240,629	31	435.190,539 357.237,915	2.787
33	435.190,071 357.231,088	34	435.190,508 357.217,58	13.515
36	435.186,414 357.200,771	37	435.183,911 357.190,901	10.182
39	435.180,712 357.177,101	40	435.170,677 357.158,443	21.185
42	435.166,316 357.146,992	43	435.162,249 357.142,52	6.045
45	435.128,73 357.124,965	1	435.120,63 357.121,227	8.921

**** Lungimile segmentelor sunt determinate în planul de proiecţie Stereo 70 şi sunt rotunjite la 1 milimetru.**
***** Distanţa dintre puncte este formată din segmente cumulate ce sunt mai mici decât valoarea 1 milimetru.**

Document care conține date cu caracter personal, protejat de prevederile Regulamentului (UE) nr. 679/2016 și Legii 190/2018

DATE DESPRE IMOBILUL NR. 828

Oficiul de Cadastru şi Publicitate Imobiliară VALCEA
Biroul de Cadastru şi Publicitate Imobiliară Ramnicu Valcea

A. Partea I. Descrierea imobilului

TEREN Necunoscut

Adresa: Loc. Mrenesti, Jud. Valcea

Nr. Crt	Nr cadastral Nr. topografic	Suprafaţa* (mp)	Observaţii / Referinţe
A1		425	Sector cadastral:25 Teren neimprejmuit;

B. Partea II. Proprietari şi acte

Inscrieri privitoare la dreptul de proprietate şi alte drepturi reale		Referinţe
/		
Act Administrativ nr. 512/42740, din 25/03/2002 emis de CJSDPAT VALCEA (TITLU DE PROPRIETATE;);		
B1	Intabulare, drept de PROPRIETATE, dobandit prin Reconstituire, cota actuala 1/1, cota initiala 1/1	A1
	1) **CURIMAN GHEORGHITA**, LIPSA CNP;	

C. Partea III. SARCINI .

Inscrieri privind dezmembramintele dreptului de proprietate, drepturi reale de garanţie şi sarcini	Referinţe
NU SUNT	

Document care conține date cu caracter personal, protejat de prevederile Regulamentului (UE) nr. 679/2016 și Legii 190/2018

Anexa Nr. 1 La Partea I

Teren

Nr cadastral	Suprafaţa (mp)*	Observaţii / Referinţe
	425	

* Suprafaţa este determinată in planul de proiecţie Stereo 70.

DETALII LINIARE IMOBIL

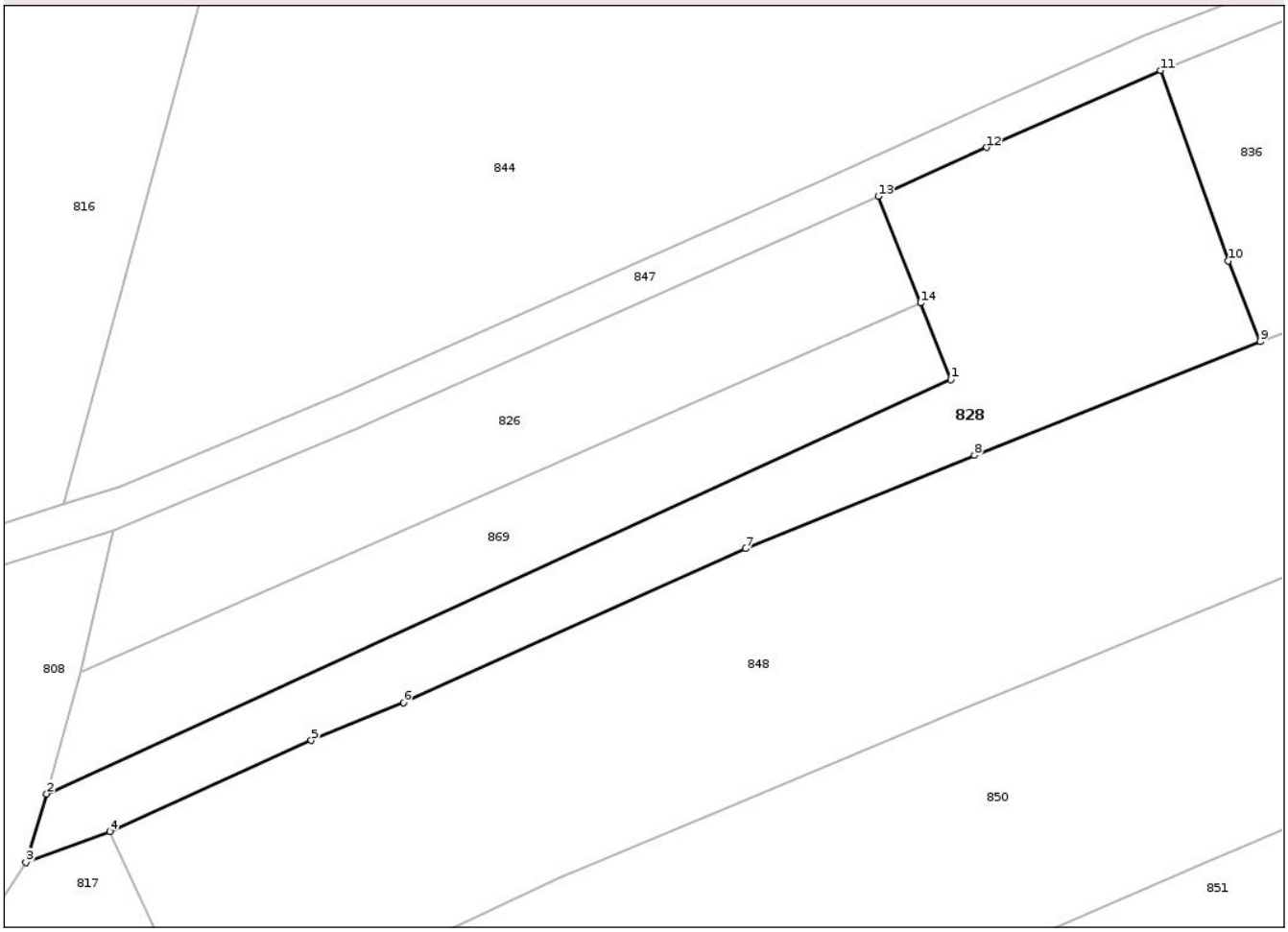

Date referitoare la teren

Crt	Categorie folosință	Intra vilan	Suprafaţa (mp)	Tarla	Parcelă	Nr. topo	Observaţii / Referinţe
1	arabil	DA	195	40	1169/11	-	
2	arabil	NU	230	40	1169/11	-	

Lungime Segmente
1) Valorile lungimilor segmentelor sunt obţinute din proiecţie în plan.

Punct început	X / Y	Punct sfârşit	X / Y	Lungime segment (** (m)
1	435.244,064 356.599,327	2	435.196,442 356.577,537	52.37
2	435.196,442 356.577,537	3	435.195,358 356.573,933	3.763
3	435.195,358 356.573,933	4	435.199,78 356.575,55	4.708
4	435.199,78 356.575,55	5	435.210,389 356.580,348	11.644

Document care conține date cu caracter personal, protejat de prevederile Regulamentului (UE) nr. 679/2016 și Legii 190/2018

Punct început	X / Y	Punct sfârşit	X / Y	Lungime segment (** (m)
5	435.210,389 356.580,348	6	435.215,245 356.582,349	5.252
6	435.215,245 356.582,349	7	435.233,255 356.590,44	19.744
7	435.233,255 356.590,44	8	435.245,314 356.595,35	13.02
8	435.245,314 356.595,35	9	435.260,365 356.601,337	16.198
9	435.260,365 356.601,337	10	435.258,677 356.605,568	4.555
10	435.258,677 356.605,568	11	435.255,124 356.615,595	10.638
11	435.255,124 356.615,595	12	435.245,953 356.611,542	10.027
12	435.245,953 356.611,542	13	435.240,25 356.608,977	6.253
13	435.240,25 356.608,977	14	435.242,469 356.603,363	6.037
14	435.242,469 356.603,363	1	435.244,064 356.599,327	4.34

** Lungimile segmentelor sunt determinate în planul de proiecţie Stereo 70 şi sunt rotunjite la 1 milimetru.
*** Distanţa dintre puncte este formată din segmente cumulate ce sunt mai mici decât valoarea 1 milimetru.

Document care conține date cu caracter personal, protejat de prevederile Regulamentului (UE) nr. 679/2016 și Legii 190/2018

DATE DESPRE IMOBILUL NR. 829

Oficiul de Cadastru şi Publicitate Imobiliară VALCEA
Biroul de Cadastru şi Publicitate Imobiliară Ramnicu Valcea

A. Partea I. Descrierea imobilului

TEREN Intravilan

Adresa: Loc. Mrenesti, Str Principala, Nr. 161, Jud. Valcea

Nr. Crt	Nr cadastral Nr. topografic	Suprafaţa* (mp)	Observaţii / Referinţe
A1		553	Sector cadastral:25 Teren imprejmuit;

B. Partea II. Proprietari şi acte

Inscrieri privitoare la dreptul de proprietate şi alte drepturi reale		Referinţe
/		
Act Normativ nr. 7, din 13/03/1996 emis de PARLAMENTUL ROMÂNIEI (LEGE; ,art.13);		
B1	Inscrierea posesiei, drept de PROPRIETATE, dobandit prin Lege, cota actuala 1/1, cota initiala 1/1	A1
	1) **NEIDENTIFICAT NEIDENTIFICAT**	
B2	Se notează mențiunea de proprietar neidentificat.	A1

C. Partea III. SARCINI .

Inscrieri privind dezmembramintele dreptului de proprietate, drepturi reale de garanţie şi sarcini	Referinţe
NU SUNT	

Document care conține date cu caracter personal, protejat de prevederile Regulamentului (UE) nr. 679/2016 și Legii 190/2018

Anexa Nr. 1 La Partea I

Teren

Nr cadastral	Suprafaţa (mp)*	Observaţii / Referinţe
	553	

* Suprafaţa este determinată in planul de proiecţie Stereo 70.

DETALII LINIARE IMOBIL

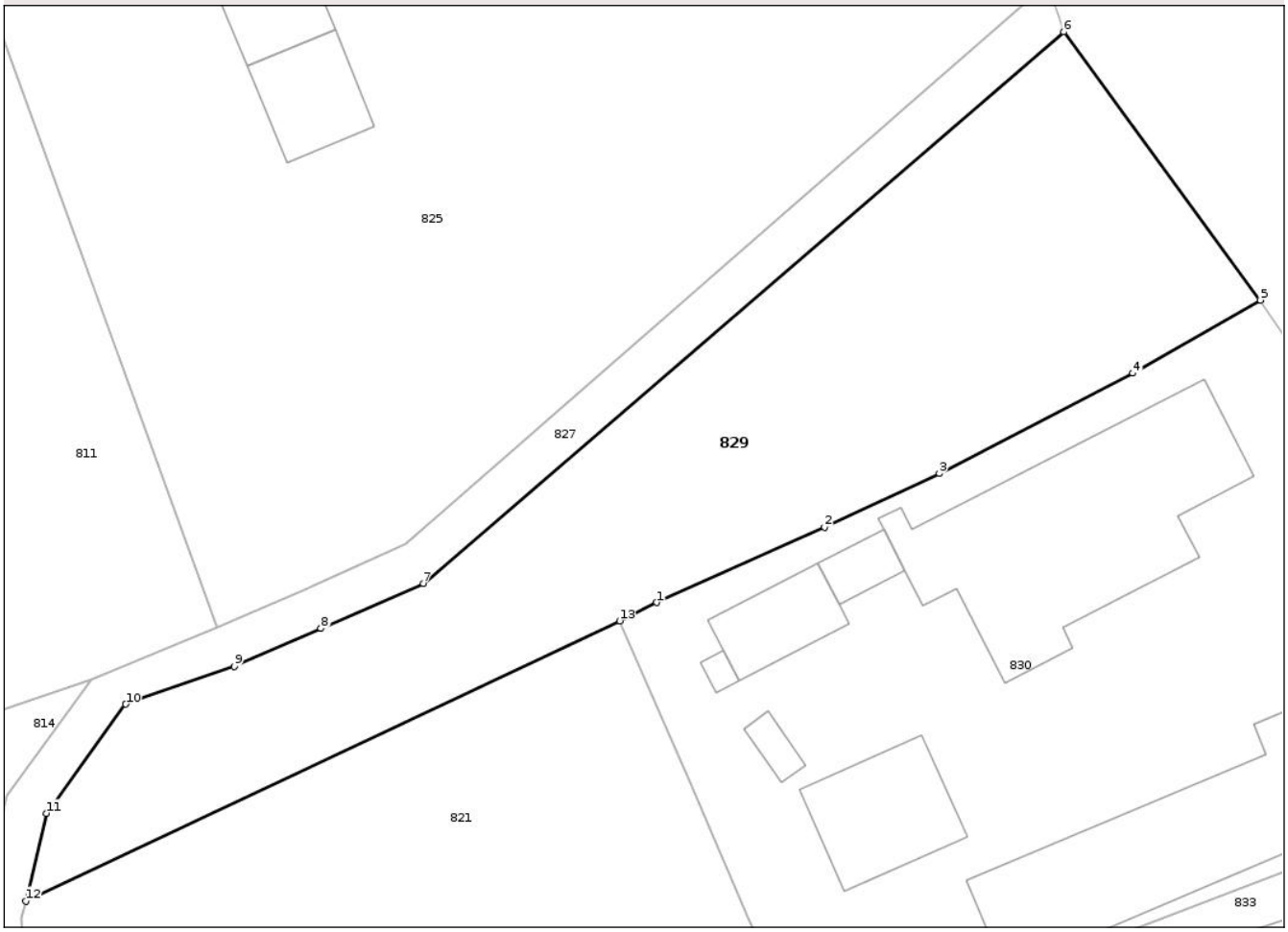

Date referitoare la teren

Crt	Categorie folosință	Intra vilan	Suprafaţa (mp)	Tarla	Parcelă	Nr. topo	Observaţii / Referinţe
1	arabil	DA	553	111	5	-	

Lungime Segmente
1) Valorile lungimilor segmentelor sunt obţinute din proiecţie în plan.

Punct început	X / Y	Punct sfârşit	X / Y	Lungime segment (** (m)
1	435.221,681 357.249,663	2	435.229,559 357.253,203	8.637
2	435.229,559 357.253,203	3	435.234,941 357.255,718	5.941
3	435.234,941 357.255,718	4	435.244,025 357.260,419	10.228
4	435.244,025 357.260,419	5	435.250,012 357.263,845	6.898
5	435.250,012 357.263,845	6	435.240,788 357.276,417	15.593

Document care conține date cu caracter personal, protejat de prevederile Regulamentului (UE) nr. 679/2016 și Legii 190/2018

Punct început	X / Y	Punct sfârşit	X / Y	Lungime segment (** (m)
6	435.240,788 357.276,417	7	435.210,72 357.250,556	39.66
7	435.210,72 357.250,556	8	435.205,923 357.248,443	5.242
8	435.205,923 357.248,443	9	435.201,843 357.246,661	4.452
9	435.201,843 357.246,661	10	435.196,751 357.244,895	5.39
10	435.196,751 357.244,895	11	435.193,029 357.239,78	6.326
11	435.193,029 357.239,78	12	435.192,068 357.235,67	4.221
12	435.192,068 357.235,67	13	435.219,936 357.248,803	30.807
13	435.219,936 357.248,803	1	435.221,681 357.249,663	1.945

** Lungimile segmentelor sunt determinate în planul de proiecţie Stereo 70 şi sunt rotunjite la 1 milimetru.
*** Distanţa dintre puncte este formată din segmente cumulate ce sunt mai mici decât valoarea 1 milimetru.

Document care conține date cu caracter personal, protejat de prevederile Regulamentului (UE) nr. 679/2016 și Legii 190/2018

DATE DESPRE IMOBILUL NR. 830

Oficiul de Cadastru şi Publicitate Imobiliară VALCEA
Biroul de Cadastru şi Publicitate Imobiliară Ramnicu Valcea

A. Partea I. Descrierea imobilului

TEREN Intravilan

Adresa: Loc. Mrenesti, Str Principala, Nr. 159, Jud. Valcea, pct.,,Vatra sat";

Nr. Crt	Nr cadastral Nr. topografic	Suprafaţa* (mp)	Observaţii / Referinţe
A1	35241	Din acte: 832 Masurata: 850	Sector cadastral:25 Teren imprejmuit;

Construcţii

Crt	Nr cadastral Nr. topografic	Adresa	Observaţii / Referinţe
A1.1	35241-C1	Loc. Mrenesti, Str Principala, Nr. 159, Jud. Valcea, pct.,,Vatra sat";	Nr. niveluri:1; S. construita la sol:111 mp; S. construita desfasurata:111 mp; Casa de locuit construita in anul 1966.
A1.2	35241-C2	Loc. Mrenesti, Str Principala, Nr. 159, Jud. Valcea, pct.,,Vatra sat";	Nr. niveluri:1; S. construita la sol:111 mp; S. construita desfasurata:111 mp; Bucatarie de vara + magazie, construite in anul 1966.
A1.3	35241-C3	Loc. Mrenesti, Str Principala, Nr. 159, Jud. Valcea, pct.,,Vatra sat";	Nr. niveluri:1; S. construita la sol:33 mp; S. construita desfasurata:33 mp; Garaj + magazie,construite in anul 1986.
A1.4	35241-C4	Loc. Mrenesti, Str Principala, Nr. 159, Jud. Valcea, pct.,,Vatra sat";	Nr. niveluri:1; S. construita la sol:4 mp; S. construita desfasurata:4 mp; Patul construit in anul 1992.
A1.5	35241-C5	Loc. Mrenesti, Str Principala, Nr. 159, Jud. Valcea, pct.,,Vatra sat";	Nr. niveluri:1; S. construita la sol:2 mp; S. construita desfasurata:2 mp; Grup sanitar construit in anul 1999.
A1.6	35241-C6	Loc. Mrenesti, Str Principala, Nr. 159, Jud. Valcea, pct.,,Vatra sat";	Nr. niveluri:1; S. construita la sol:19 mp; S. construita desfasurata:19 mp; Grajd + fanar,construite in anul 1994.
A1.7	35241-C7	Loc. Mrenesti, Str Principala, Nr. 159, Jud. Valcea, pct.,,Vatra sat";	Nr. niveluri:1; S. construita la sol:8 mp; S. construita desfasurata:8 mp; Cotet construit in anul 1999.

B. Partea II. Proprietari şi acte

Inscrieri privitoare la dreptul de proprietate şi alte drepturi reale		Referinţe
16181 / 09/04/2015		
Act Notarial nr. 763, din 08/04/2015 emis de BIN CERBEANU IULIA-MONICA (CONTRACT DE VANZARE-CUMPARARE;);		
B3	Intabulare, drept de PROPRIETATE, dobandit prin Conventie, cota actuala 1/1, cota initiala 1/1	A1
	1) **BOTORAN ANA-MARIA-LAURA**	
B4	Intabulare, drept de PROPRIETATE, dobandit prin Conventie, cota actuala 1/1, cota initiala 1/1	A1.1, A1.2, A1.3, A1.4, A1.5, A1.6, A1.7
	1) **BOTORAN ANA-MARIA-LAURA**	

C. Partea III. SARCINI .

Inscrieri privind dezmembramintele dreptului de proprietate, drepturi reale de garanţie şi sarcini	Referinţe
NU SUNT	

Document care conține date cu caracter personal, protejat de prevederile Regulamentului (UE) nr. 679/2016 și Legii 190/2018

Anexa Nr. 1 La Partea I

Teren

Nr cadastral	Suprafaţa (mp)*	Observaţii / Referinţe
35241	Din acte: 832 Masurata: 850	

* Suprafaţa este determinată in planul de proiecţie Stereo 70.

DETALII LINIARE IMOBIL

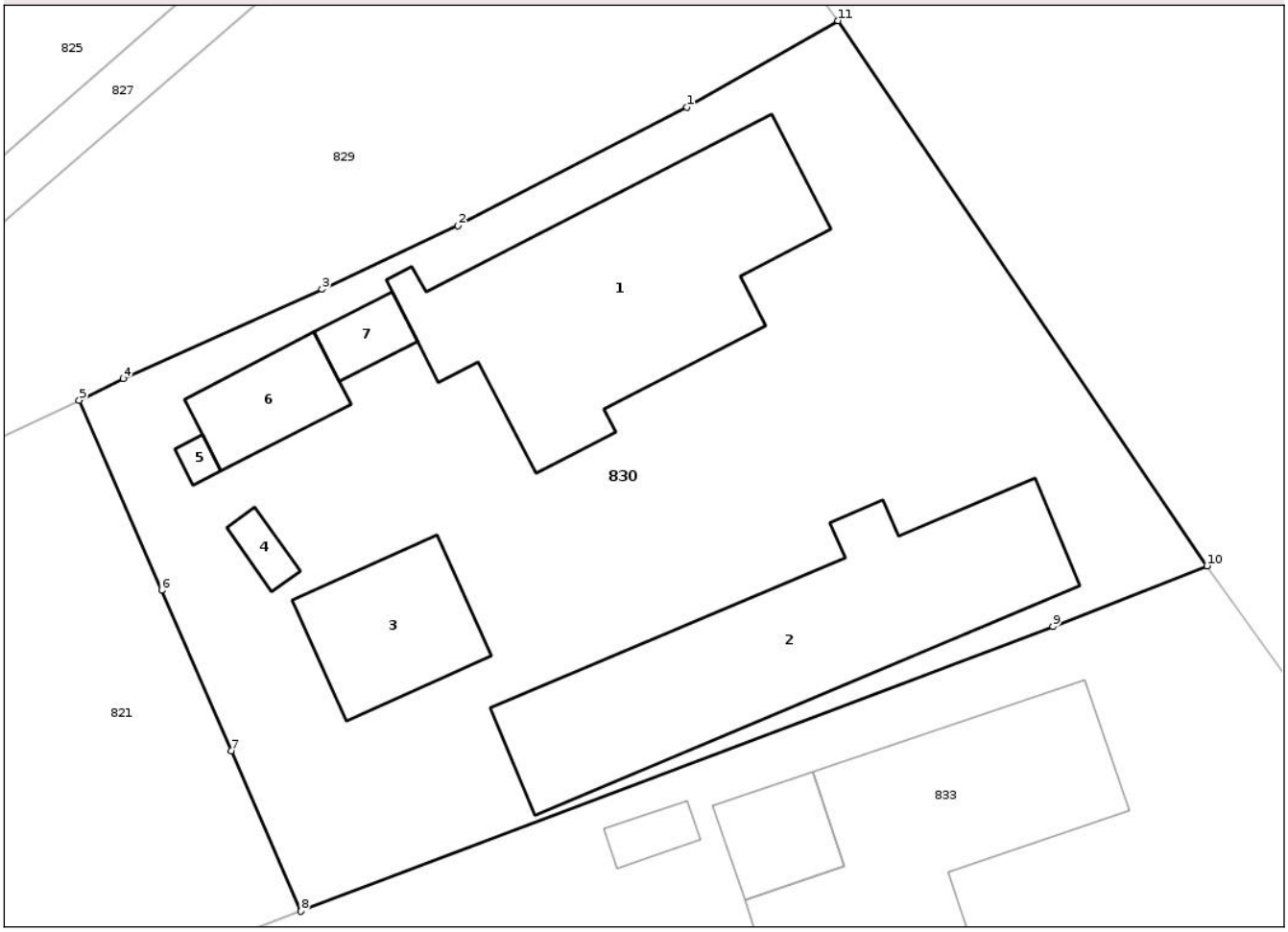

Date referitoare la teren

Crt	Categorie folosinţă	Intra vilan	Suprafaţa (mp)	Tarla	Parcelă	Nr. topo	Observaţii / Referinţe
1	curti constructii	DA	850	111	6	-	

Date referitoare la construcţii

Crt	Număr	Destinaţie construcţie	Supraf. (mp)	Situaţie juridică	Observaţii / Referinţe
A1.1	35241-C1	constructii de locuinte	111	Cu acte	Nr. niveluri:1; S. construita la sol:111 mp; S. construita desfasurata:111 mp; Casa de locuit construita in anul 1966.
A1.2	35241-C2	constructii anexa	111	Cu acte	Nr. niveluri:1; S. construita la sol:111 mp; S. construita desfasurata:111 mp; Bucatarie de vara + magazie,construite in anul 1966.
A1.3	35241-C3	constructii anexa	33	Cu acte	Nr. niveluri:1; S. construita la sol:33 mp; S. construita desfasurata:33 mp; Garaj + magazie,construite in anul 1986.
A1.4	35241-C4	constructii anexa	4	Cu acte	Nr. niveluri:1; S. construita la sol:4 mp; S. construita desfasurata:4 mp; Patul construit in anul 1992.
A1.5	35241-C5	constructii anexa	2	Cu acte	Nr. niveluri:1; S. construita la sol:2 mp; S. construita desfasurata:2 mp; Grup sanitar construit in anul 1999.
A1.6	35241-C6	constructii anexa	19	Cu acte	Nr. niveluri:1; S. construita la sol:19 mp; S. construita desfasurata:19 mp; Grajd + fanar, construite in anul 1994.

Document care conține date cu caracter personal, protejat de prevederile Regulamentului (UE) nr. 679/2016 și Legii 190/2018

Crt	Număr	Destinaţie construcţie	Supraf. (mp)	Situaţie juridică	Observaţii / Referinţe
A1.7	35241-C7	constructii anexa	8	Cu acte	Nr. niveluri:1; S. construita la sol:8 mp; S. construita desfasurata:8 mp; Cotet construit in anul 1999.

Lungime Segmente
1) Valorile lungimilor segmentelor sunt obţinute din proiecţie în plan.

Punct început	X / Y	Punct sfârşit	X / Y	Lungime segment (** (m)
1	435.244,025 357.260,419	2	435.234,941 357.255,718	10.228
2	435.234,941 357.255,718	3	435.229,559 357.253,203	5.941
3	435.229,559 357.253,203	4	435.221,681 357.249,663	8.637
4	435.221,681 357.249,663	5	435.219,936 357.248,803	1.945
5	435.219,936 357.248,803	6	435.223,206 357.241,268	8.214
6	435.223,206 357.241,268	7	435.225,966 357.234,909	6.932
7	435.225,966 357.234,909	8	435.228,725 357.228,551	6.931
8	435.228,725 357.228,551	9	435.258,522 357.239,832	31.861
9	435.258,522 357.239,832	10	435.264,634 357.242,245	6.571
10	435.264,634 357.242,245	11	435.250,012 357.263,845	26.084
11	435.250,012 357.263,845	1	435.244,025 357.260,419	6.898

**** Lungimile segmentelor sunt determinate în planul de proiecţie Stereo 70 şi sunt rotunjite la 1 milimetru.**
***** Distanţa dintre puncte este formată din segmente cumulate ce sunt mai mici decât valoarea 1 milimetru.**

Document care conține date cu caracter personal, protejat de prevederile Regulamentului (UE) nr. 679/2016 și Legii 190/2018

DATE DESPRE IMOBILUL NR. 831

Oficiul de Cadastru şi Publicitate Imobiliară VALCEA
Biroul de Cadastru şi Publicitate Imobiliară Ramnicu Valcea

A. Partea I. Descrierea imobilului

TEREN Intravilan

Adresa: Loc. Mrenesti, Jud. Valcea

Nr. Crt	Nr cadastral Nr. topografic	Suprafaţa* (mp)	Observaţii / Referinţe
A1		993	Sector cadastral:25 Teren neimprejmuit;

B. Partea II. Proprietari şi acte

Inscrieri privitoare la dreptul de proprietate şi alte drepturi reale		Referinţe
/		
Act Administrativ nr. 431/48023, din 27/12/2002 emis de CJSDPAT VALCEA (TITLU DE PROPRIETATE;);		
B1	Intabulare, drept de PROPRIETATE, dobandit prin Reconstituire, cota actuala 1/1, cota initiala 1/1	A1
	1) **DIACONU I. ION**, LIPSA CNP;	

C. Partea III. SARCINI .

Inscrieri privind dezmembramintele dreptului de proprietate, drepturi reale de garanţie şi sarcini	Referinţe
NU SUNT	

Document care conține date cu caracter personal, protejat de prevederile Regulamentului (UE) nr. 679/2016 și Legii 190/2018

Anexa Nr. 1 La Partea I

Teren

Nr cadastral	Suprafaţa (mp)*	Observaţii / Referinţe
	993	

* Suprafaţa este determinată in planul de proiecţie Stereo 70.

DETALII LINIARE IMOBIL

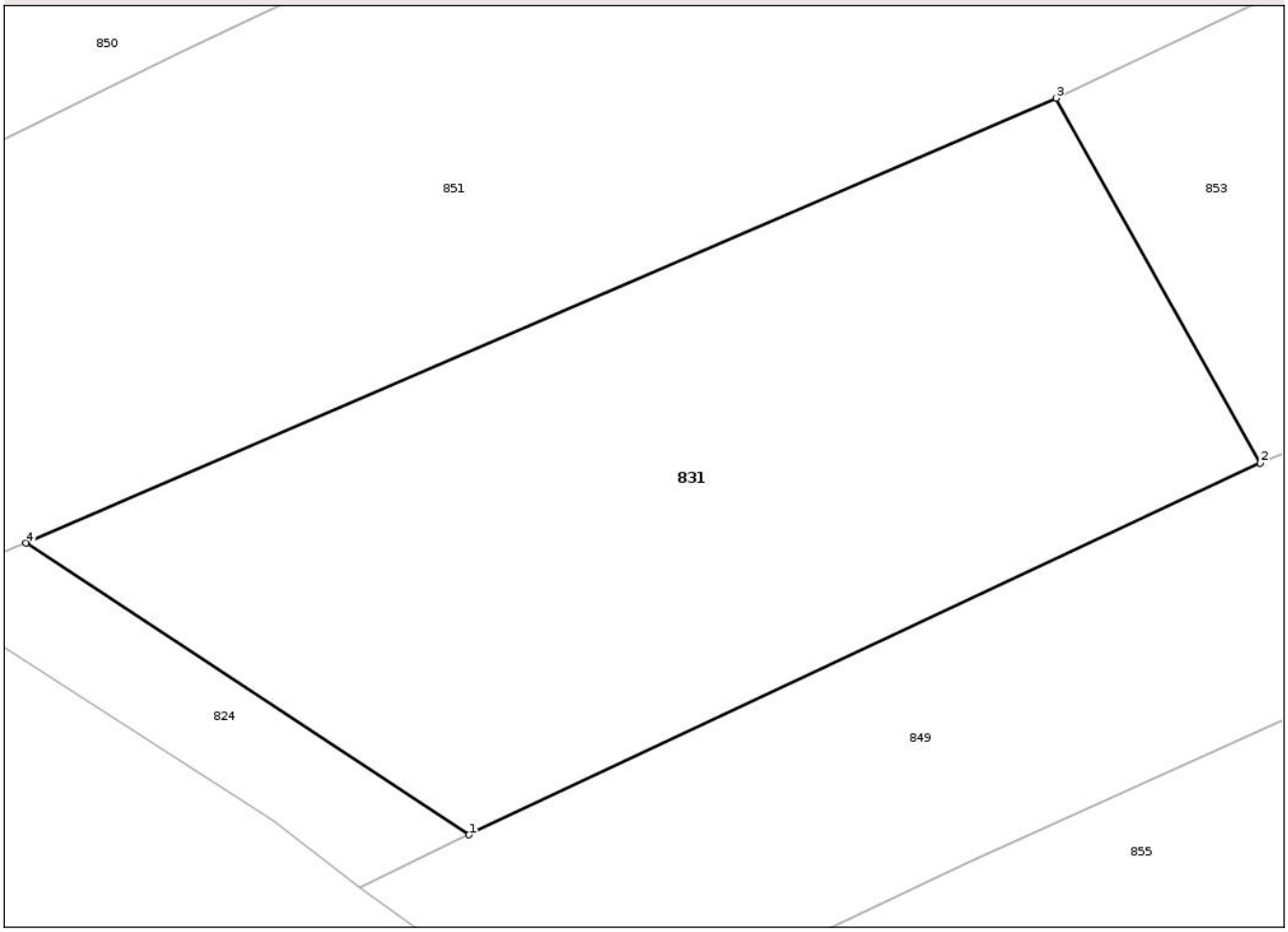

Date referitoare la teren

Crt	Categorie folosință	Intra vilan	Suprafaţa (mp)	Tarla	Parcelă	Nr. topo	Observaţii / Referinţe
1	arabil	DA	993	111	1169/2, 1169/3, 1169/4	-	IN ACT TARLA 40

Lungime Segmente
1) Valorile lungimilor segmentelor sunt obţinute din proiecţie în plan.

Punct început	X / Y	Punct sfârşit	X / Y	Lungime segment (** (m)
1	435.224,023 356.515,329	2	435.262,016 356.533,162	41.97
2	435.262,016 356.533,162	3	435.252,219 356.550,668	20.061
3	435.252,219 356.550,668	4	435.202,747 356.529,321	53.881
4	435.202,747 356.529,321	1	435.224,023 356.515,329	25.465

Document care conține date cu caracter personal, protejat de prevederile Regulamentului (UE) nr. 679/2016 și Legii 190/2018

** Lungimile segmentelor sunt determinate în planul de proiecţie Stereo 70 şi sunt rotunjite la 1 milimetru.
*** Distanţa dintre puncte este formată din segmente cumulate ce sunt mai mici decât valoarea 1 milimetru.

Document care conține date cu caracter personal, protejat de prevederile Regulamentului (UE) nr. 679/2016 și Legii 190/2018

DATE DESPRE IMOBILUL NR. 832

Oficiul de Cadastru şi Publicitate Imobiliară VALCEA
Biroul de Cadastru şi Publicitate Imobiliară Ramnicu Valcea

A. Partea I. Descrierea imobilului

TEREN Necunoscut

Adresa: Loc. Mrenesti, Jud. Valcea

Nr. Crt	Nr cadastral Nr. topografic	Suprafaţa* (mp)	Observaţii / Referinţe
A1		2.130	Sector cadastral:25 Teren neimprejmuit;

B. Partea II. Proprietari şi acte

Inscrieri privitoare la dreptul de proprietate şi alte drepturi reale		Referinţe
/		
Act Normativ nr. 7, din 13/03/1996 emis de PARLAMENTUL ROMÂNIEI (LEGE; ,art.13);		
B1	Inscrierea posesiei, drept de PROPRIETATE, dobandit prin Lege, cota actuala 1/1, cota initiala 1/1	A1
	1) **NEIDENTIFICAT NEIDENTIFICAT**	
B2	Se notează mențiunea de proprietar neidentificat.	A1

C. Partea III. SARCINI .

Inscrieri privind dezmembramintele dreptului de proprietate, drepturi reale de garanţie şi sarcini	Referinţe
NU SUNT	

Document care conține date cu caracter personal, protejat de prevederile Regulamentului (UE) nr. 679/2016 și Legii 190/2018

Anexa Nr. 1 La Partea I

Teren

Nr cadastral	Suprafaţa (mp)*	Observaţii / Referinţe
	2.130	

* Suprafaţa este determinată in planul de proiecţie Stereo 70.

DETALII LINIARE IMOBIL

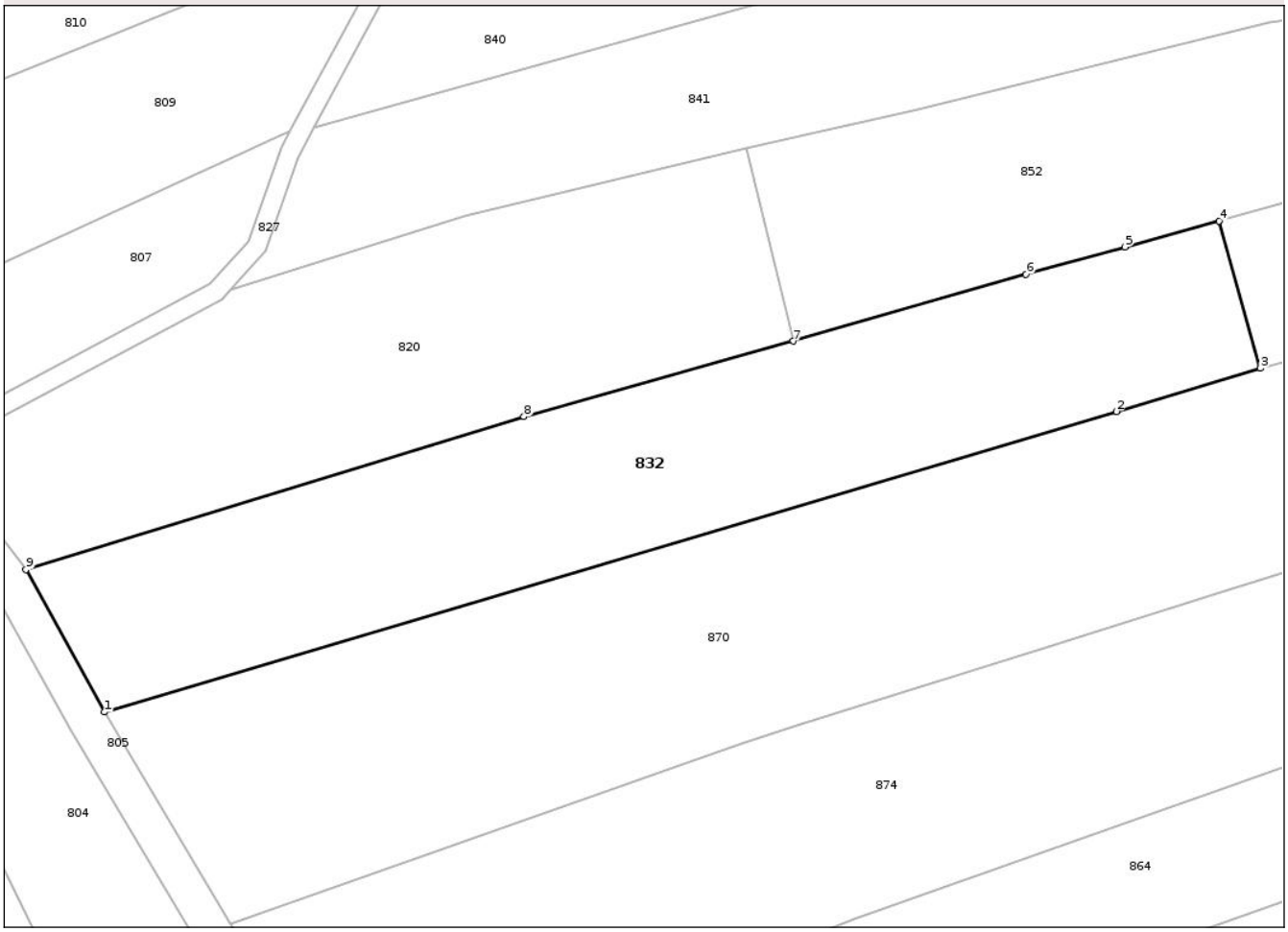

Date referitoare la teren

Crt	Categorie folosință	Intra vilan	Suprafaţa (mp)	Tarla	Parcelă	Nr. topo	Observaţii / Referinţe
1	arabil	DA	296	40	1169/17	-	
2	arabil	NU	1.834	40	1169/16	-	

Lungime Segmente

1) Valorile lungimilor segmentelor sunt obţinute din proiecţie în plan.

Punct început	X / Y	Punct sfârşit	X / Y	Lungime segment (** (m)
1	435.151,294 357.097,899	2	435.256,927 357.129,241	110.185
2	435.256,927 357.129,241	3	435.271,972 357.133,728	15.7
3	435.271,972 357.133,728	4	435.267,66 357.149,109	15.974
4	435.267,66 357.149,109	5	435.257,817 357.146,396	10.21

Document care conține date cu caracter personal, protejat de prevederile Regulamentului (UE) nr. 679/2016 și Legii 190/2018

Punct început	X / Y	Punct sfârşit	X / Y	Lungime segment (** (m)
5	435.257,817 357.146,396	6	435.247,522 357.143,569	10.676
6	435.247,522 357.143,569	7	435.223,226 357.136,574	25.283
7	435.223,226 357.136,574	8	435.195,092 357.128,697	29.216
8	435.195,092 357.128,697	9	435.143,088 357.112,748	54.395
9	435.143,088 357.112,748	1	435.151,294 357.097,899	16.966

** Lungimile segmentelor sunt determinate în planul de proiecţie Stereo 70 şi sunt rotunjite la 1 milimetru.
*** Distanţa dintre puncte este formată din segmente cumulate ce sunt mai mici decât valoarea 1 milimetru.

Document care conține date cu caracter personal, protejat de prevederile Regulamentului (UE) nr. 679/2016 și Legii 190/2018

DATE DESPRE IMOBILUL NR. 833

Oficiul de Cadastru şi Publicitate Imobiliară VALCEA
Biroul de Cadastru şi Publicitate Imobiliară Ramnicu Valcea

A. Partea I. Descrierea imobilului

TEREN Necunoscut

Adresa: Loc. Mrenesti, Str Principala, Nr. 157, Jud. Valcea

Nr. Crt	Nr cadastral Nr. topografic	Suprafaţa* (mp)	Observaţii / Referinţe
A1		Din acte: 3.680 Masurata: 1.847	Sector cadastral:25 Teren neimprejmuit; DIFERENTA DE SUPRAFATA SE REGASESTE LA ID 812

Construcţii

Crt	Nr cadastral Nr. topografic	Adresa	Observaţii / Referinţe
A1.1	-C1	Loc. Mrenesti, Str Principala, Nr. 157, Jud. Valcea	Nr. niveluri:1; S. construita la sol:90 mp; S. construita desfasurata:90 mp;
A1.2	-C2	Loc. Mrenesti, Str Principala, Nr. 157, Jud. Valcea	Nr. niveluri:1; S. construita la sol:16 mp; S. construita desfasurata:16 mp;
A1.3	-C3	Loc. Mrenesti, Str Principala, Nr. 157, Jud. Valcea	Nr. niveluri:1; S. construita la sol:6 mp; S. construita desfasurata:6 mp;

B. Partea II. Proprietari şi acte

Inscrieri privitoare la dreptul de proprietate şi alte drepturi reale		Referinţe
/		
Act Administrativ nr. 21436, din 10/05/2013 emis de CJSDPAT VALCEA (TITLU DE PROPRIETATE;);		
B1	Intabulare, drept de PROPRIETATE, dobandit prin Reconstituire, cota actuala 1/1, cota initiala 1/1	A1
	1) **DIACONU AUREL**	
Act Administrativ nr. 759, din 13/02/2025 emis de PRIMARIA COMUNEI CRETENI (ADEVERINTA;);		
B2	Intabulare, drept de PROPRIETATE, dobandit prin Construire, cota actuala 1/1, cota initiala 1/1	A1.1, A1.2, A1.3
	1) **DIACONU AUREL**	

C. Partea III. SARCINI .

Inscrieri privind dezmembramintele dreptului de proprietate, drepturi reale de garanţie şi sarcini	Referinţe
NU SUNT	

Document care conține date cu caracter personal, protejat de prevederile Regulamentului (UE) nr. 679/2016 și Legii 190/2018

Anexa Nr. 1 La Partea I

Teren

Nr cadastral	Suprafaţa (mp)*	Observaţii / Referinţe
	Din acte: 3.680 Masurata: 1.847	DIFERENTA DE SUPRAFATA SE REGASESTE LA ID 812

* Suprafaţa este determinată in planul de proiecţie Stereo 70.

DETALII LINIARE IMOBIL

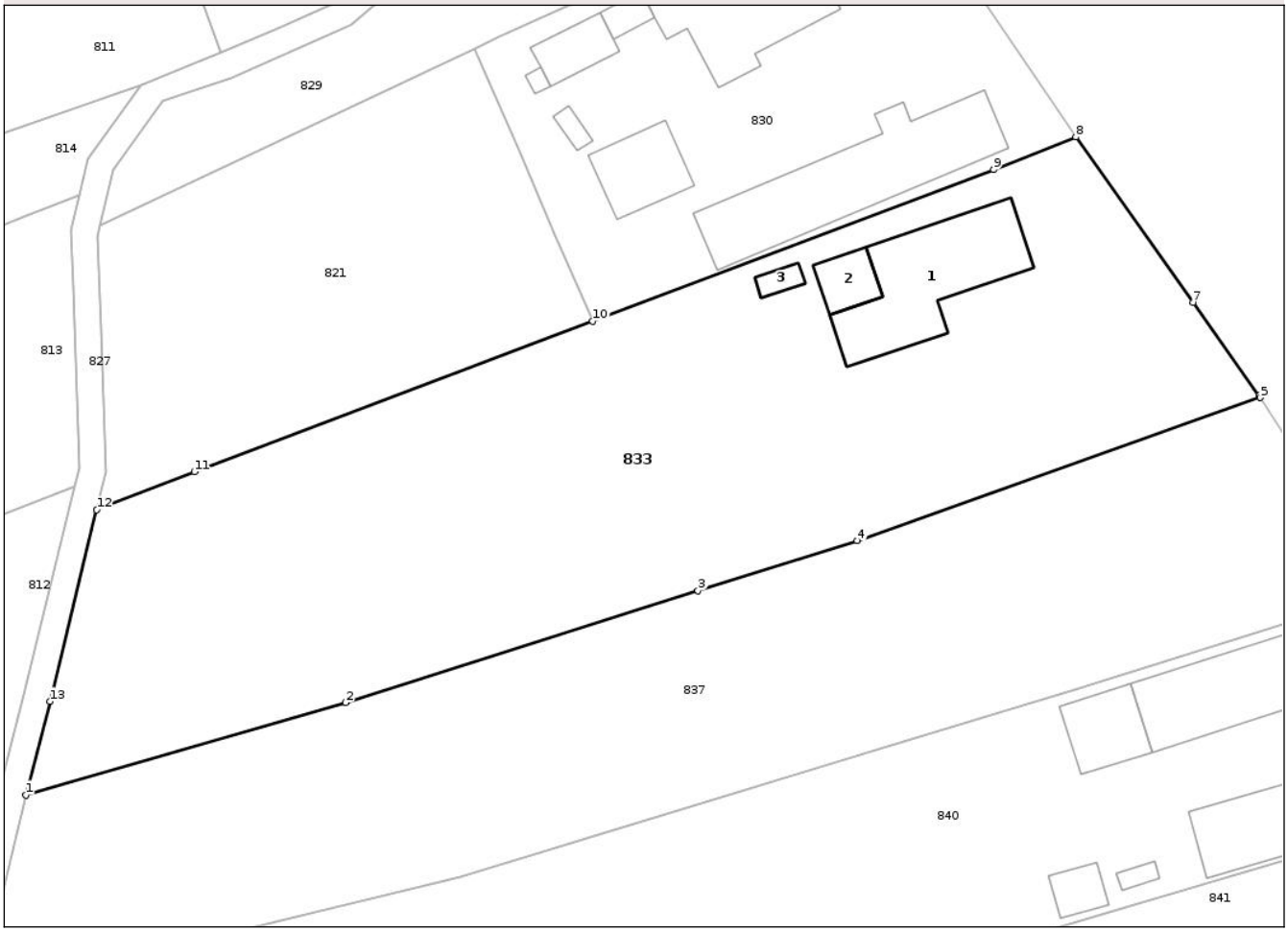

Date referitoare la teren

Crt	Categorie folosinţă	Intra vilan	Suprafaţa (mp)	Tarla	Parcelă	Nr. topo	Observaţii / Referinţe
1	curti constructii	DA	677	111	9	-	
2	arabil	DA	246	111	9/1	-	
3	vie	DA	612	111	9/1	-	
4	faneata	NU	312	111	9/1	-	

Date referitoare la construcţii

Crt	Număr	Destinaţie construcţie	Supraf. (mp)	Situaţie juridică	Observaţii / Referinţe
A1.1	-C1	constructii de locuinte	90	Cu acte	Nr. niveluri:1; S. construita la sol:90 mp; S. construita desfasurata:90 mp;
A1.2	-C2	constructii anexa	16	Cu acte	Nr. niveluri:1; S. construita la sol:16 mp; S. construita desfasurata:16 mp;
A1.3	-C3	constructii anexa	6	Cu acte	Nr. niveluri:1; S. construita la sol:6 mp; S. construita desfasurata:6 mp;

Document care conține date cu caracter personal, protejat de prevederile Regulamentului (UE) nr. 679/2016 și Legii 190/2018

Lungime Segmente
1) Valorile lungimilor segmentelor sunt obţinute din proiecţie în plan.

Punct început	X / Y	Punct sfârşit	X / Y	Lungime segment (** (m)
1	435.186,564 357.193,33	2	435.210,35 357.200,194	24.757
2	435.210,35 357.200,194	3	435.236,546 357.208,504	27.482
3	435.236,546 357.208,504	4	435.248,391 357.212,216	12.413
4	435.248,391 357.212,216	5	435.278,356 357.222,871	31.803
5	435.278,356 357.222,871	6	435.278,271 357.223,003	0.157
6	435.278,271 357.223,003	7	435.273,357 357.229,936	8.498
7	435.273,357 357.229,936	8	435.264,634 357.242,245	15.086
8	435.264,634 357.242,245	9	435.258,522 357.239,832	6.571
9	435.258,522 357.239,832	10	435.228,725 357.228,551	31.861
10	435.228,725 357.228,551	11	435.199,088 357.217,351	31.683
11	435.199,088 357.217,351	12	435.191,823 357.214,529	7.794
12	435.191,823 357.214,529	13	435.188,354 357.200,285	14.66
13	435.188,354 357.200,285	1	435.186,564 357.193,33	7.182

** Lungimile segmentelor sunt determinate în planul de proiecţie Stereo 70 şi sunt rotunjite la 1 milimetru.
*** Distanţa dintre puncte este formată din segmente cumulate ce sunt mai mici decât valoarea 1 milimetru.

Document care conține date cu caracter personal, protejat de prevederile Regulamentului (UE) nr. 679/2016 și Legii 190/2018

DATE DESPRE IMOBILUL NR. 834

Oficiul de Cadastru şi Publicitate Imobiliară VALCEA
Biroul de Cadastru şi Publicitate Imobiliară Ramnicu Valcea

A. Partea I. Descrierea imobilului

TEREN Intravilan

Adresa: Loc. Mrenesti, Jud. Valcea

Nr. Crt	Nr cadastral Nr. topografic	Suprafaţa* (mp)	Observaţii / Referinţe
A1		120	Sector cadastral:25 Teren neimprejmuit;

B. Partea II. Proprietari şi acte

Inscrieri privitoare la dreptul de proprietate şi alte drepturi reale		Referinţe
/		
Act Normativ nr. 7, din 13/03/1996 emis de PARLAMENTUL ROMÂNIEI (LEGE; ,art.13);		
B1	Inscrierea posesiei, drept de PROPRIETATE, dobandit prin Lege, cota actuala 1/1, cota initiala 1/1	A1
	1) **NEIDENTIFICAT NEIDENTIFICAT**	
B2	Se notează mențiunea proprietar neidentificat, rezerva comisiei locale de fond funciar.	A1

C. Partea III. SARCINI .

Inscrieri privind dezmembramintele dreptului de proprietate, drepturi reale de garanţie şi sarcini	Referinţe
NU SUNT	

Document care conține date cu caracter personal, protejat de prevederile Regulamentului (UE) nr. 679/2016 și Legii 190/2018

Anexa Nr. 1 La Partea I

Teren

Nr cadastral	Suprafaţa (mp)*	Observaţii / Referinţe
	120	

* Suprafaţa este determinată in planul de proiecţie Stereo 70.

DETALII LINIARE IMOBIL

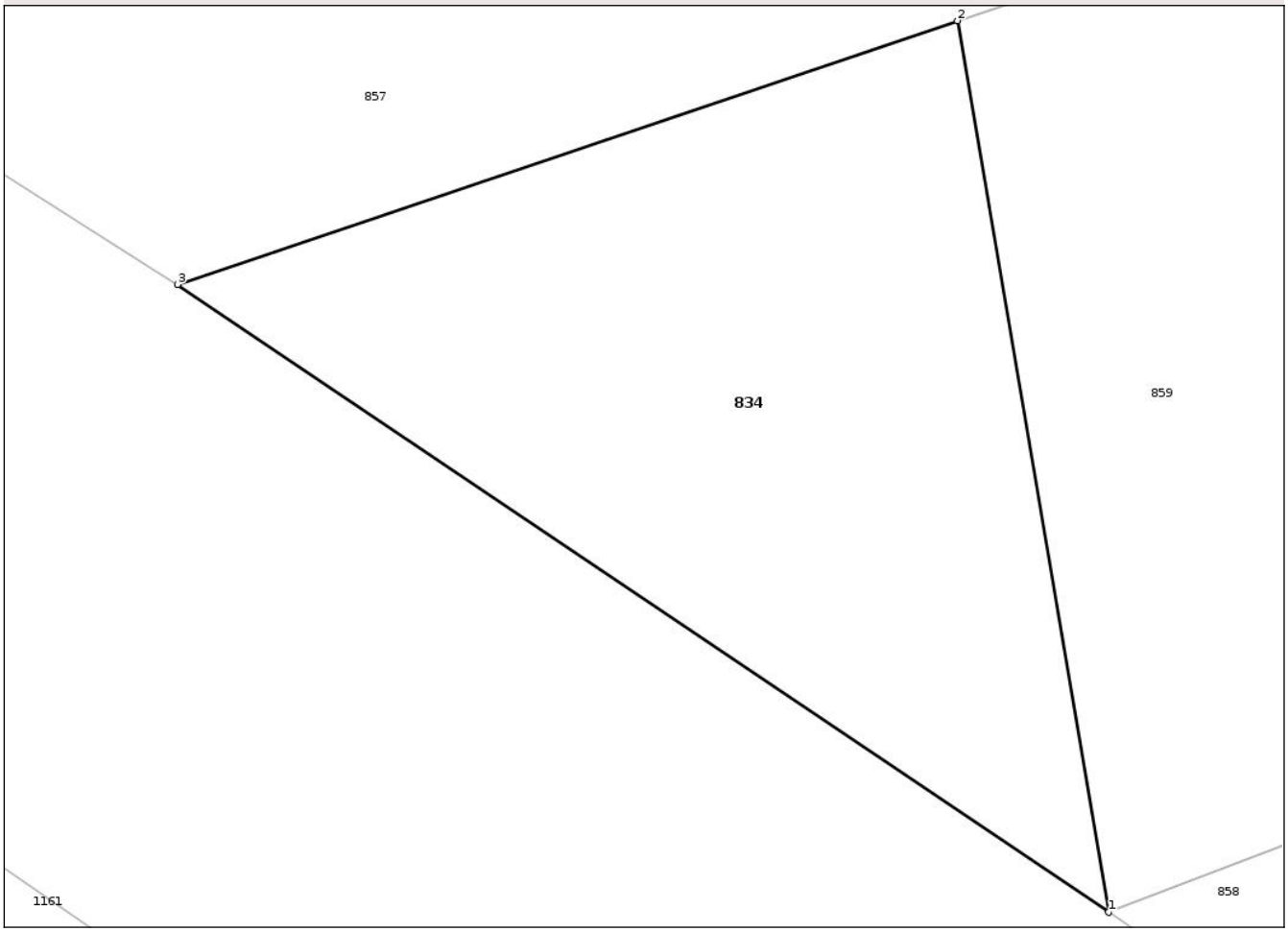

Date referitoare la teren

Crt	Categorie folosință	Intra vilan	Suprafaţa (mp)	Tarla	Parcelă	Nr. topo	Observaţii / Referinţe
1	faneata	DA	120	111	4	-	

Lungime Segmente
1) Valorile lungimilor segmentelor sunt obţinute din proiecţie în plan.

Punct început	X / Y	Punct sfârşit	X / Y	Lungime segment (** (m)
1	435.274,513 356.475,606	2	435.271,782 356.491,711	16.335
2	435.271,782 356.491,711	3	435.257,684 356.486,947	14.881
3	435.257,684 356.486,947	1	435.274,513 356.475,606	20.294

**** Lungimile segmentelor sunt determinate în planul de proiecţie Stereo 70 şi sunt rotunjite la 1 milimetru.**
***** Distanţa dintre puncte este formată din segmente cumulate ce sunt mai mici decât valoarea 1 milimetru.**

Document care conține date cu caracter personal, protejat de prevederile Regulamentului (UE) nr. 679/2016 și Legii 190/2018

DATE DESPRE IMOBILUL NR. 835

Oficiul de Cadastru şi Publicitate Imobiliară VALCEA
Biroul de Cadastru şi Publicitate Imobiliară Ramnicu Valcea

A. Partea I. Descrierea imobilului

TEREN Extravilan

Adresa: Jud. Valcea

Nr. Crt	Nr cadastral Nr. topografic	Suprafaţa* (mp)	Observaţii / Referinţe
A1		1.635	Sector cadastral:25 Teren neimprejmuit;

B. Partea II. Proprietari şi acte

Inscrieri privitoare la dreptul de proprietate şi alte drepturi reale		Referinţe
/		
Hotarare Judecatoreasca nr. 2422, din 16/09/2010 emis de JUDECATORIA DRAGASANI - JUDETUL VALCEA (SENTINTA CIVILA;);		
B1	Intabulare, drept de PROPRIETATE, dobandit prin Hotarare Judecatoreasca, cota actuala 1/1, cota initiala 1/1	A1
	1) **STEFANESCU DIANA-ROXANA**, LIPSA CNP;	

C. Partea III. SARCINI .

Inscrieri privind dezmembramintele dreptului de proprietate, drepturi reale de garanţie şi sarcini	Referinţe
NU SUNT	

Document care conține date cu caracter personal, protejat de prevederile Regulamentului (UE) nr. 679/2016 și Legii 190/2018

Anexa Nr. 1 La Partea I

Teren

Nr cadastral	Suprafaţa (mp)*	Observaţii / Referinţe
	1.635	

* Suprafaţa este determinată in planul de proiecţie Stereo 70.

DETALII LINIARE IMOBIL

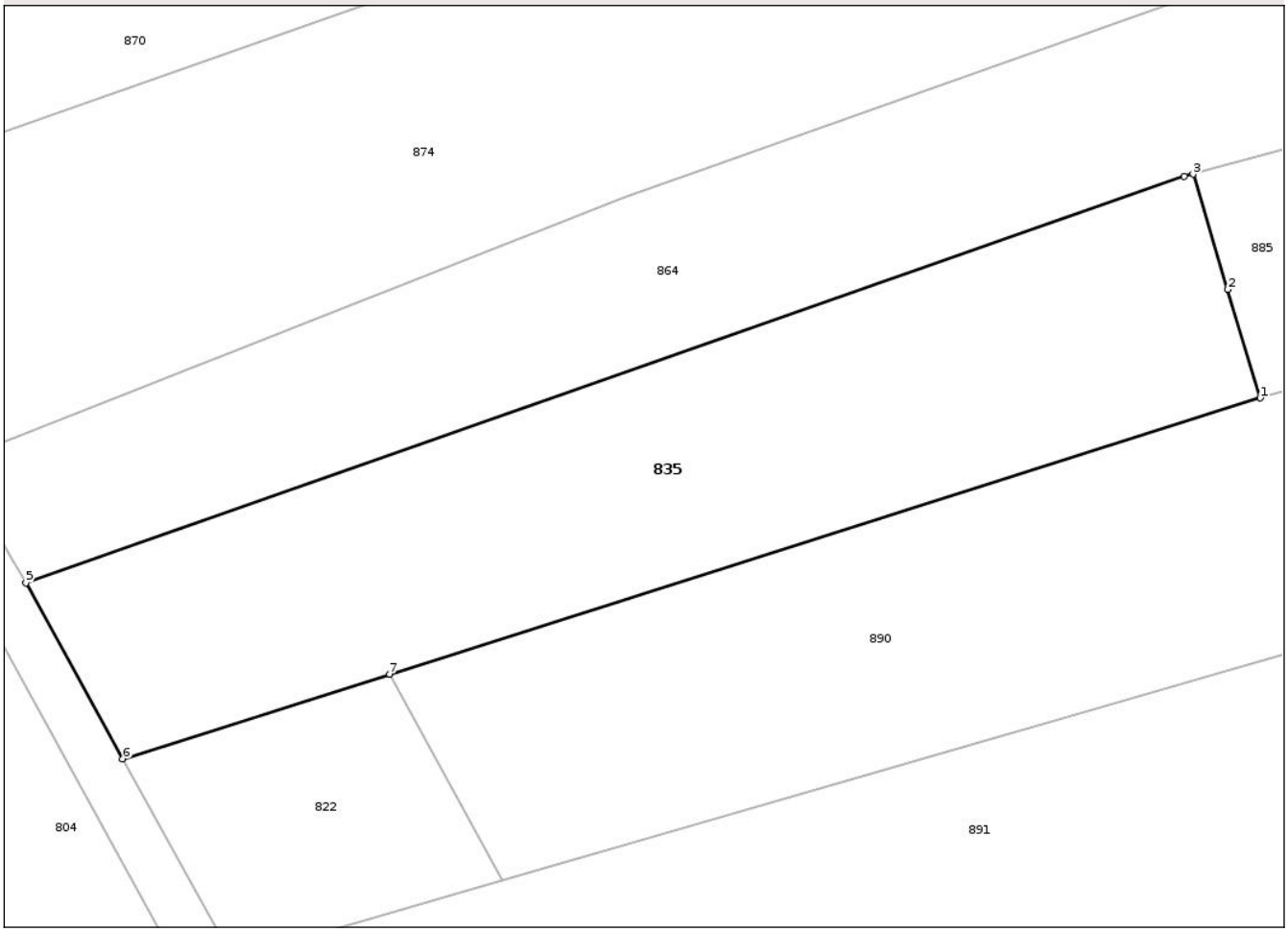

Date referitoare la teren

Crt	Categorie folosință	Intra vilan	Suprafaţa (mp)	Tarla	Parcelă	Nr. topo	Observaţii / Referinţe
1	arabil	NU	1.635	40	1162/24	-	

Lungime Segmente
1) Valorile lungimilor segmentelor sunt obţinute din proiecţie în plan.

Punct început	X / Y	Punct sfârşit	X / Y	Lungime segment (** (m)
1	435.279,789 357.060,472	2	435.277,217 357.069,037	8.943
2	435.277,217 357.069,037	3	435.274,483 357.078,136	9.501
3	435.274,483 357.078,136	4	435.273,794 357.077,949	0.714
4	435.273,794 357.077,949	5	435.182,267 357.045,874	96.985
5	435.182,267 357.045,874	6	435.189,917 357.031,997	15.846

Document care conține date cu caracter personal, protejat de prevederile Regulamentului (UE) nr. 679/2016 și Legii 190/2018

Punct început	X / Y	Punct sfârşit	X / Y	Lungime segment (** (m)
6	435.189,917 357.031,997	7	435.210,996 357.038,676	22.112
7	435.210,996 357.038,676	1	435.279,789 357.060,472	72.163

** Lungimile segmentelor sunt determinate în planul de proiecţie Stereo 70 şi sunt rotunjite la 1 milimetru.
*** Distanţa dintre puncte este formată din segmente cumulate ce sunt mai mici decât valoarea 1 milimetru.

Document care conține date cu caracter personal, protejat de prevederile Regulamentului (UE) nr. 679/2016 și Legii 190/2018

DATE DESPRE IMOBILUL NR. 836

Oficiul de Cadastru şi Publicitate Imobiliară VALCEA
Biroul de Cadastru şi Publicitate Imobiliară Ramnicu Valcea

A. Partea I. Descrierea imobilului

TEREN Intravilan

Adresa: Loc. Mrenesti, Jud. Valcea

Nr. Crt	Nr cadastral Nr. topografic	Suprafaţa* (mp)	Observaţii / Referinţe
A1		Din acte: 392 Masurata: 404	Sector cadastral:25 Teren imprejmuit;

B. Partea II. Proprietari şi acte

Inscrieri privitoare la dreptul de proprietate şi alte drepturi reale		Referinţe
/		
Act Administrativ nr. 1140, din 10/08/2005 emis de CJSDPAT VALCEA (TITLU DE PROPRIETATE;);		
B1	Intabulare, drept de PROPRIETATE, dobandit prin Reconstituire, cota actuala 1/1, cota initiala 1/1	A1
	1) **CIMPEANU ION**, LIPSA CNP;	

C. Partea III. SARCINI .

Inscrieri privind dezmembramintele dreptului de proprietate, drepturi reale de garanţie şi sarcini	Referinţe
NU SUNT	

Document care conține date cu caracter personal, protejat de prevederile Regulamentului (UE) nr. 679/2016 și Legii 190/2018

Anexa Nr. 1 La Partea I

Teren

Nr cadastral	Suprafaţa (mp)*	Observaţii / Referinţe
	Din acte: 392 Masurata: 404	

* Suprafaţa este determinată in planul de proiecţie Stereo 70.

DETALII LINIARE IMOBIL

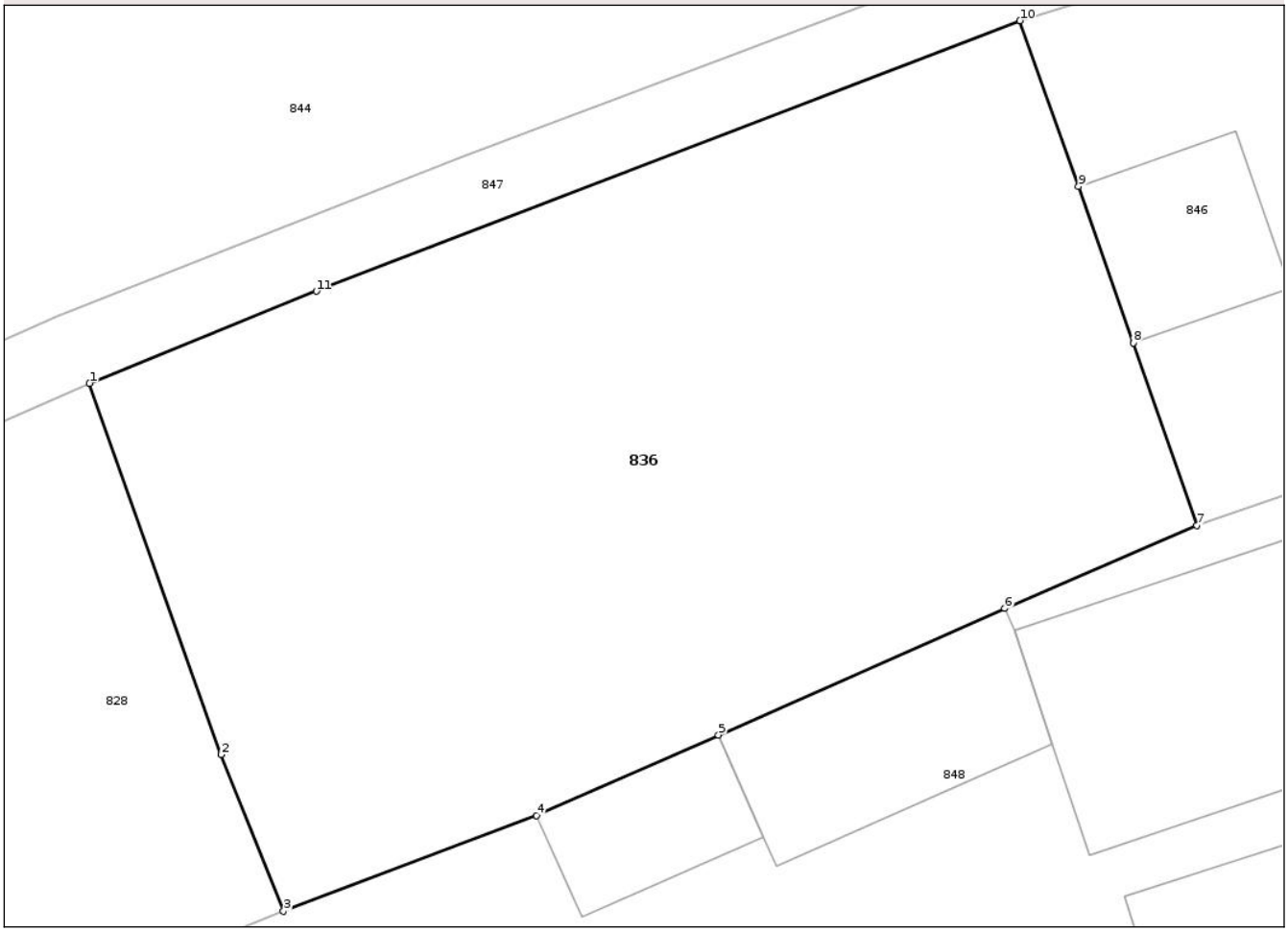

Date referitoare la teren

Crt	Categorie folosință	Intra vilan	Suprafaţa (mp)	Tarla	Parcelă	Nr. topo	Observaţii / Referinţe
1	arabil	DA	404	40	1069/10	-	

Lungime Segmente
1) Valorile lungimilor segmentelor sunt obţinute din proiecţie în plan.

Punct început	X / Y	Punct sfârşit	X / Y	Lungime segment (** (m)
1	435.255,124 356.615,595	2	435.258,677 356.605,568	10.638
2	435.258,677 356.605,568	3	435.260,365 356.601,337	4.555
3	435.260,365 356.601,337	4	435.267,203 356.603,926	7.312
4	435.267,203 356.603,926	5	435.272,115 356.606,098	5.371
5	435.272,115 356.606,098	6	435.279,847 356.609,517	8.454

Document care conține date cu caracter personal, protejat de prevederile Regulamentului (UE) nr. 679/2016 și Legii 190/2018

Punct început	X / Y	Punct sfârşit	X / Y	Lungime segment (** (m)
6	435.279,847 356.609,517	7	435.285,033 356.611,752	5.647
7	435.285,033 356.611,752	8	435.283,315 356.616,684	5.223
8	435.283,315 356.616,684	9	435.281,842 356.620,913	4.478
9	435.281,842 356.620,913	10	435.280,256 356.625,388	4.748
10	435.280,256 356.625,388	11	435.261,252 356.618,082	20.36
11	435.261,252 356.618,082	1	435.255,124 356.615,595	6.613

** Lungimile segmentelor sunt determinate în planul de proiecţie Stereo 70 şi sunt rotunjite la 1 milimetru.
*** Distanţa dintre puncte este formată din segmente cumulate ce sunt mai mici decât valoarea 1 milimetru.

Document care conține date cu caracter personal, protejat de prevederile Regulamentului (UE) nr. 679/2016 și Legii 190/2018

DATE DESPRE IMOBILUL NR. 837

Oficiul de Cadastru şi Publicitate Imobiliară VALCEA
Biroul de Cadastru şi Publicitate Imobiliară Ramnicu Valcea

A. Partea I. Descrierea imobilului

TEREN Necunoscut

Adresa: Loc. Mrenesti, Str Principala, Nr. 155, Jud. Valcea

Nr. Crt	Nr cadastral Nr. topografic	Suprafaţa* (mp)	Observaţii / Referinţe
A1		1.547	Sector cadastral:25 Teren imprejmuit;

B. Partea II. Proprietari şi acte

Inscrieri privitoare la dreptul de proprietate şi alte drepturi reale		Referinţe
/		
Act Normativ nr. 7, din 13/03/1996 emis de PARLAMENTUL ROMÂNIEI (LEGE; ,art.13);		
B1	Inscrierea posesiei, drept de PROPRIETATE, dobandit prin Lege, cota actuala 1/1, cota initiala 1/1	A1
	1) **NEIDENTIFICAT NEIDENTIFICAT**	
B2	Se notează mențiunea de proprietar neidentificat.	A1

C. Partea III. SARCINI .

Inscrieri privind dezmembramintele dreptului de proprietate, drepturi reale de garanţie şi sarcini	Referinţe
NU SUNT	

Document care conține date cu caracter personal, protejat de prevederile Regulamentului (UE) nr. 679/2016 și Legii 190/2018

Anexa Nr. 1 La Partea I

Teren

Nr cadastral	Suprafaţa (mp)*	Observaţii / Referinţe
	1.547	

* Suprafaţa este determinată in planul de proiecţie Stereo 70.

DETALII LINIARE IMOBIL

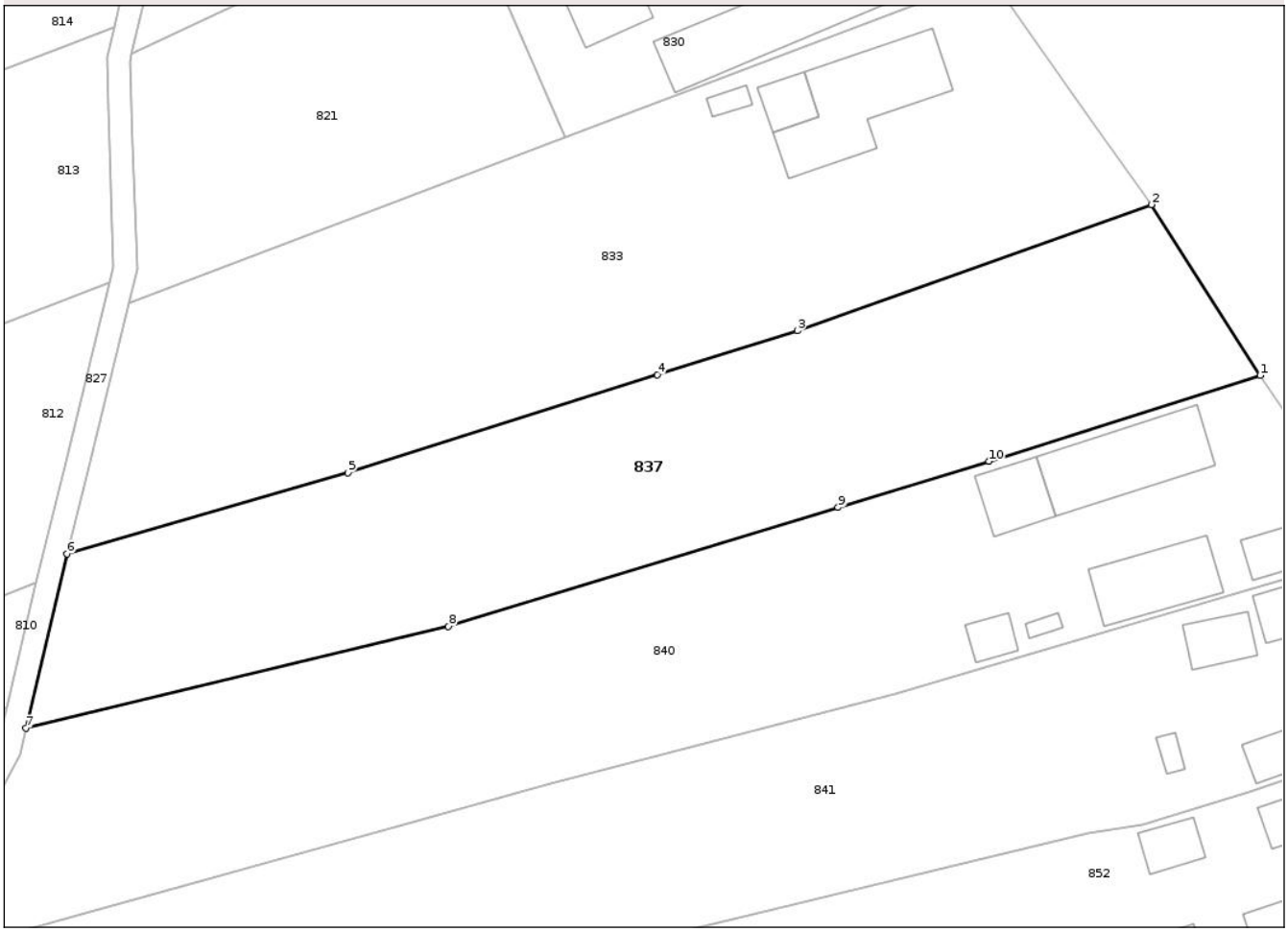

Date referitoare la teren

Crt	Categorie folosință	Intra vilan	Suprafaţa (mp)	Tarla	Parcelă	Nr. topo	Observaţii / Referinţe
1	arabil	DA	1.115	111	10	-	
2	faneata	NU	432	40	1169/7	-	

Lungime Segmente
1) Valorile lungimilor segmentelor sunt obţinute din proiecţie în plan.

Punct început	X / Y	Punct sfârşit	X / Y	Lungime segment (** (m)
1	435.287,584 357.208,438	2	435.278,356 357.222,871	17.131
2	435.278,356 357.222,871	3	435.248,391 357.212,216	31.803
3	435.248,391 357.212,216	4	435.236,546 357.208,504	12.413
4	435.236,546 357.208,504	5	435.210,35 357.200,194	27.482

Document care conține date cu caracter personal, protejat de prevederile Regulamentului (UE) nr. 679/2016 și Legii 190/2018

Punct început	X / Y	Punct sfârşit	X / Y	Lungime segment (** (m)
5	435.210,35 357.200,194	6	435.186,564 357.193,33	24.757
6	435.186,564 357.193,33	7	435.183,095 357.178,597	15.136
7	435.183,095 357.178,597	8	435.218,865 357.187,224	36.796
8	435.218,865 357.187,224	9	435.251,829 357.197,278	34.463
9	435.251,829 357.197,278	10	435.264,601 357.201,174	13.353
10	435.264,601 357.201,174	1	435.287,584 357.208,438	24.104

** Lungimile segmentelor sunt determinate în planul de proiecţie Stereo 70 şi sunt rotunjite la 1 milimetru.
*** Distanţa dintre puncte este formată din segmente cumulate ce sunt mai mici decât valoarea 1 milimetru.

Document care conține date cu caracter personal, protejat de prevederile Regulamentului (UE) nr. 679/2016 și Legii 190/2018

DATE DESPRE IMOBILUL NR. 838

Oficiul de Cadastru şi Publicitate Imobiliară VALCEA
Biroul de Cadastru şi Publicitate Imobiliară Ramnicu Valcea

A. Partea I. Descrierea imobilului

TEREN Intravilan

Adresa: Loc. Mrenesti, Jud. Valcea

Nr. Crt	Nr cadastral Nr. topografic	Suprafaţa* (mp)	Observaţii / Referinţe
A1		240	Sector cadastral:25 Teren neimprejmuit;

B. Partea II. Proprietari şi acte

Inscrieri privitoare la dreptul de proprietate şi alte drepturi reale		Referinţe
/		
Act Normativ nr. 7, din 13/03/1996 emis de PARLAMENTUL ROMÂNIEI (LEGE; ,art.13);		
B1	Inscrierea posesiei, drept de PROPRIETATE, dobandit prin Lege, cota actuala 1/1, cota initiala 1/1	A1
	1) **NEIDENTIFICAT NEIDENTIFICAT**	
B2	Se notează mențiunea de proprietar neidentificat.	A1

C. Partea III. SARCINI .

Inscrieri privind dezmembramintele dreptului de proprietate, drepturi reale de garanţie şi sarcini	Referinţe
NU SUNT	

Document care conține date cu caracter personal, protejat de prevederile Regulamentului (UE) nr. 679/2016 și Legii 190/2018

Anexa Nr. 1 La Partea I

Teren

Nr cadastral	Suprafaţa (mp)*	Observaţii / Referinţe
	240	

* Suprafaţa este determinată in planul de proiecţie Stereo 70.

DETALII LINIARE IMOBIL

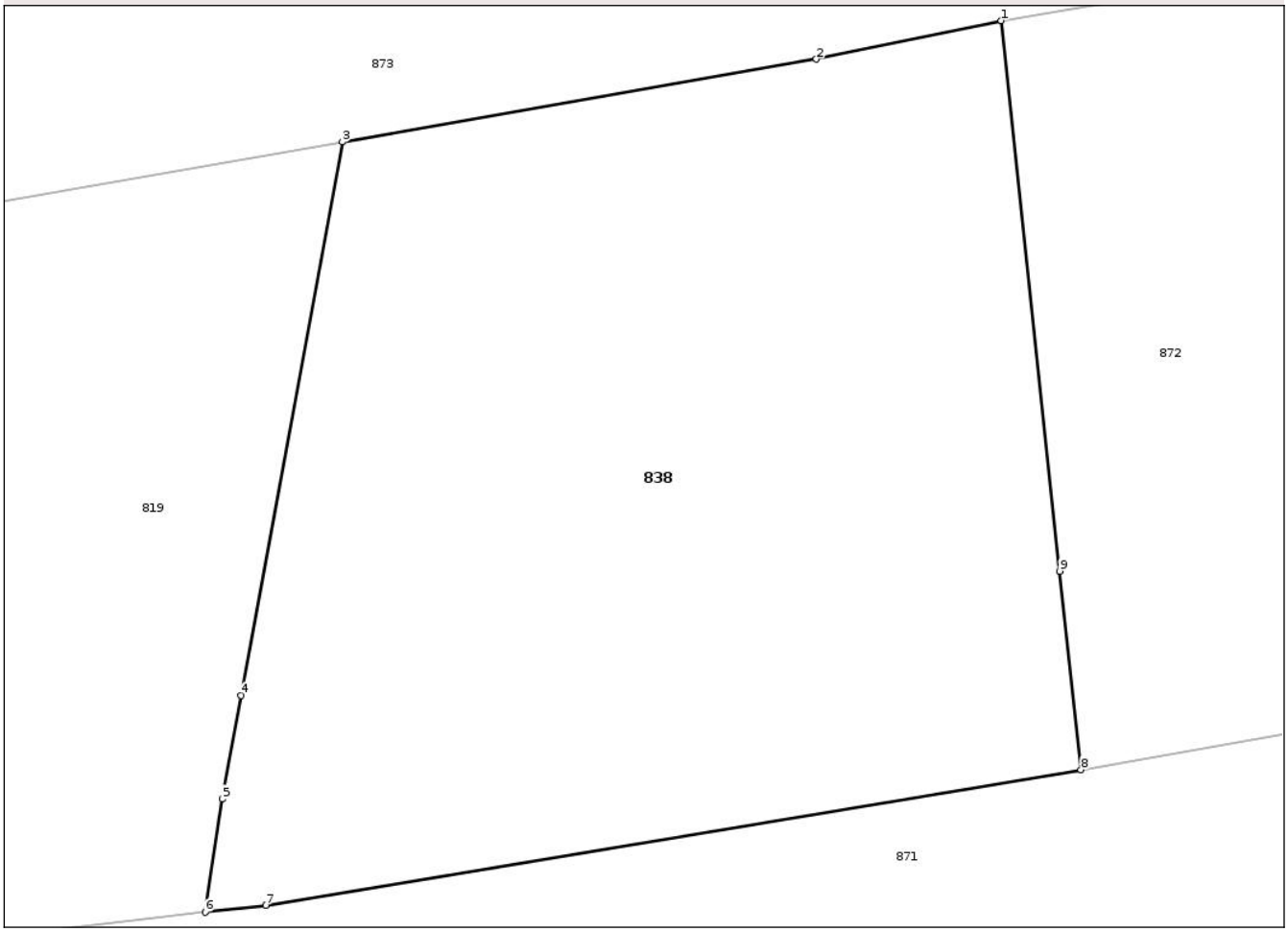

Date referitoare la teren

Crt	Categorie folosință	Intra vilan	Suprafaţa (mp)	Tarla	Parcelă	Nr. topo	Observaţii / Referinţe
1	vie	DA	73	111	1169/30	-	
2	arabil	DA	167	111	1169/30	-	

Lungime Segmente
1) Valorile lungimilor segmentelor sunt obţinute din proiecţie în plan.

Punct început	X / Y	Punct sfârşit	X / Y	Lungime segment (** (m)
1	435.284,145 356.832,834	2	435.280,38 356.832,053	3.845
2	435.280,38 356.832,053	3	435.270,73 356.830,367	9.796
3	435.270,73 356.830,367	4	435.268,669 356.819,109	11.445
4	435.268,669 356.819,109	5	435.268,283 356.817,002	2.142

Document care conține date cu caracter personal, protejat de prevederile Regulamentului (UE) nr. 679/2016 și Legii 190/2018

Punct început	X / Y	Punct sfârşit	X / Y	Lungime segment (** (m)
5	435.268,283 356.817,002	6	435.267,938 356.814,703	2.325
6	435.267,938 356.814,703	7	435.269,169 356.814,843	1.239
7	435.269,169 356.814,843	8	435.285,771 356.817,602	16.83
8	435.285,771 356.817,602	9	435.285,34 356.821,639	4.06
9	435.285,34 356.821,639	1	435.284,145 356.832,834	11.259

** Lungimile segmentelor sunt determinate în planul de proiecţie Stereo 70 şi sunt rotunjite la 1 milimetru.
*** Distanţa dintre puncte este formată din segmente cumulate ce sunt mai mici decât valoarea 1 milimetru.

Document care conține date cu caracter personal, protejat de prevederile Regulamentului (UE) nr. 679/2016 și Legii 190/2018

DATE DESPRE IMOBILUL NR. 839

Oficiul de Cadastru şi Publicitate Imobiliară VALCEA
Biroul de Cadastru şi Publicitate Imobiliară Ramnicu Valcea

A. Partea I. Descrierea imobilului

Nr. CF vechi:111
Nr. cadastral vechi:133

TEREN Necunoscut

Adresa: Loc. Mrenesti, Jud. Valcea

Nr. Crt	Nr cadastral Nr. topografic	Suprafaţa* (mp)	Observaţii / Referinţe
A1	35122	Din acte: 1.806 Masurata: 1.770	Sector cadastral:25 Teren neimprejmuit;

B. Partea II. Proprietari şi acte

Inscrieri privitoare la dreptul de proprietate şi alte drepturi reale		Referinţe
12344 / 17/05/2006		
Contract De Vanzare-Cumparare nr. aut. nr. 946, din 15/05/2006 emis de Notar Public Pirvu Ioana;		
B1	Intabulare, drept de PROPRIETATE, dobandit prin Conventie, cota actuala 1/1, cota initiala 1/1	A1
	1) **COSTEA ELENA-NARCISA**, (fosta NEAGOIE);	
	OBSERVATII: (provenita din conversia CF 111) *bun propriu*	

C. Partea III. SARCINI .

Inscrieri privind dezmembramintele dreptului de proprietate, drepturi reale de garanţie şi sarcini	Referinţe
NU SUNT	

Document care conține date cu caracter personal, protejat de prevederile Regulamentului (UE) nr. 679/2016 și Legii 190/2018

Anexa Nr. 1 La Partea I

Teren

Nr cadastral	Suprafaţa (mp)*	Observaţii / Referinţe
35122	Din acte: 1.806 Masurata: 1.770	

* Suprafaţa este determinată in planul de proiecţie Stereo 70.

DETALII LINIARE IMOBIL

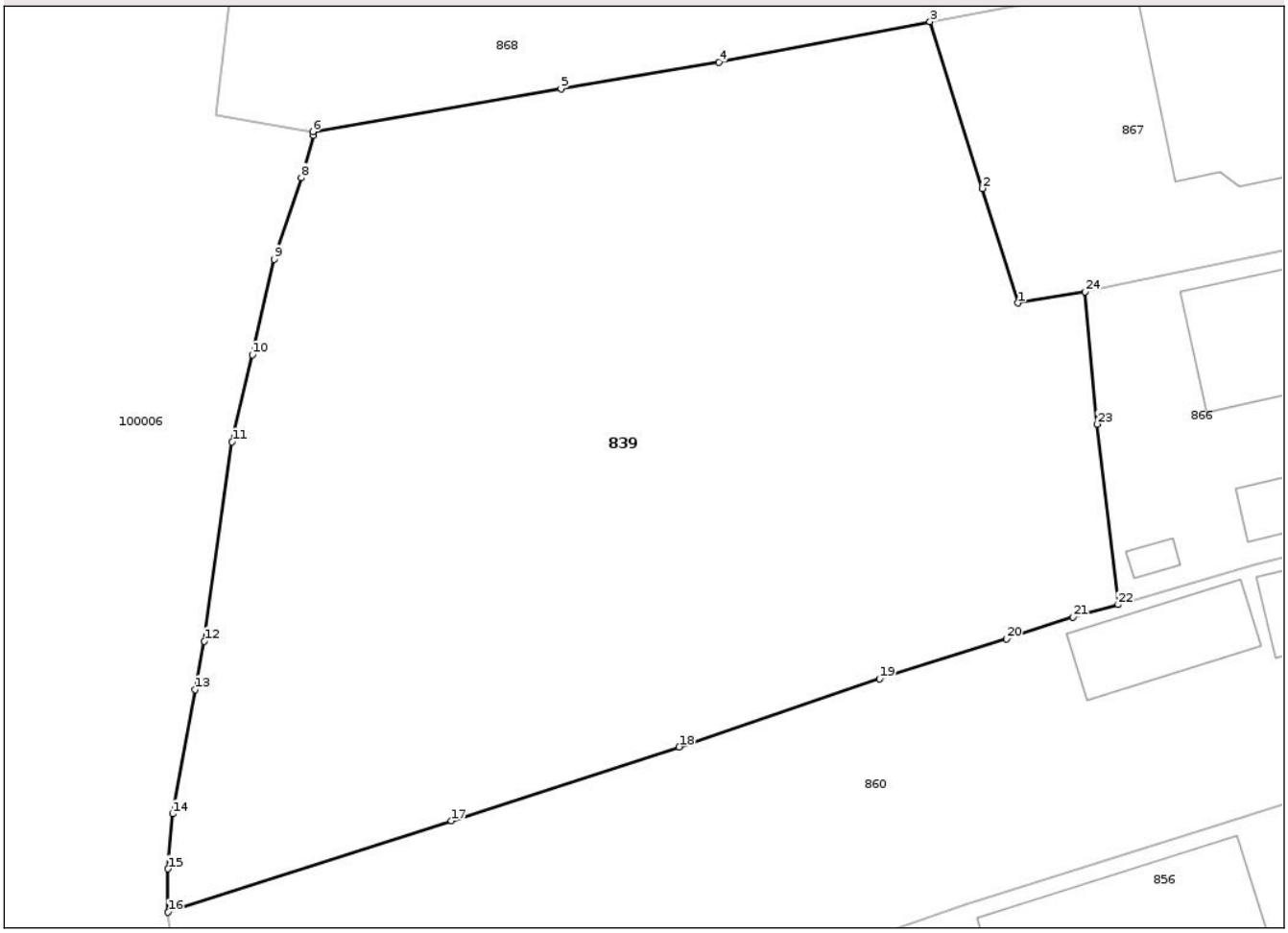

Date referitoare la teren

Crt	Categorie folosinţă	Intra vilan	Suprafaţa (mp)	Tarla	Parcelă	Nr. topo	Observaţii / Referinţe
1	livada	DA	242	111	-	-	
2	vie	DA	486	111	-	-	
3	arabil	DA	396	111	-	-	
4	arabil	NU	194	40	-	-	
5	vie	NU	281	40	-	-	
6	livada	NU	171	40	-	-	

Lungime Segmente

1) Valorile lungimilor segmentelor sunt obţinute din proiecţie în plan.

Punct început	X / Y	Punct sfârşit	X / Y	Lungime segment (** (m)
1	435.288,5 356.768,133	2	435.286,48 356.774,592	6.768

Punct început	X / Y	Punct sfârşit	X / Y	Lungime segment (** (m)
2	435.286,48 356.774,592	3	435.283,542 356.783,982	9.839

Document care conține date cu caracter personal, protejat de prevederile Regulamentului (UE) nr. 679/2016 și Legii 190/2018

Punct început	X / Y	Punct sfârşit	X / Y	Lungime segment (** (m)
3	435.283,542 356.783,982	4	435.271,667 356.781,697	12.093
5	435.262,767 356.780,209	6	435.248,789 356.777,782	14.187
7	435.248,816 356.777,581	8	435.248,142 356.775,192	2.482
9	435.246,619 356.770,599	10	435.245,372 356.765,223	5.519
11	435.244,234 356.760,319	12	435.242,666 356.749,097	11.331
13	435.242,167 356.746,368	14	435.240,887 356.739,363	7.121
15	435.240,631 356.736,265	16	435.240,63 356.733,823	2.442
17	435.256,585 356.738,963	18	435.269,414 356.743,131	13.489
19	435.280,709 356.746,98	20	435.287,869 356.749,229	7.505
21	435.291,593 356.750,441	22	435.294,146 356.751,149	2.649
23	435.292,96 356.761,314	24	435.292,293 356.768,772	7.488

Punct început	X / Y	Punct sfârşit	X / Y	Lungime segment (** (m)
4	435.271,667 356.781,697	5	435.262,767 356.780,209	9.024
6	435.248,789 356.777,782	7	435.248,816 356.777,581	0.203
8	435.248,142 356.775,192	9	435.246,619 356.770,599	4.839
10	435.245,372 356.765,223	11	435.244,234 356.760,319	5.034
12	435.242,666 356.749,097	13	435.242,167 356.746,368	2.774
14	435.240,887 356.739,363	15	435.240,631 356.736,265	3.109
16	435.240,63 356.733,823	17	435.256,585 356.738,963	16.763
18	435.269,414 356.743,131	19	435.280,709 356.746,98	11.933
20	435.287,869 356.749,229	21	435.291,593 356.750,441	3.916
22	435.294,146 356.751,149	23	435.292,96 356.761,314	10.234
24	435.292,293 356.768,772	1	435.288,5 356.768,133	3.846

**** Lungimile segmentelor sunt determinate în planul de proiecţie Stereo 70 şi sunt rotunjite la 1 milimetru.**
***** Distanţa dintre puncte este formată din segmente cumulate ce sunt mai mici decât valoarea 1 milimetru.**

Document care conține date cu caracter personal, protejat de prevederile Regulamentului (UE) nr. 679/2016 și Legii 190/2018

DATE DESPRE IMOBILUL NR. 840

Oficiul de Cadastru şi Publicitate Imobiliară VALCEA
Biroul de Cadastru şi Publicitate Imobiliară Ramnicu Valcea

A. Partea I. Descrierea imobilului

TEREN Necunoscut

Adresa: Loc. Mrenesti, Str Principala, Nr. 153, Jud. Valcea

Nr. Crt	Nr cadastral Nr. topografic	Suprafaţa* (mp)	Observaţii / Referinţe
A1		Din acte: 2.989 Masurata: 1.913	Sector cadastral:25 Teren neimprejmuit; DIFERENTA DE SUPRAFATA SE REGASESTE LA ID 809

Construcţii

Crt	Nr cadastral Nr. topografic	Adresa	Observaţii / Referinţe
A1.1	-C1	Loc. Mrenesti, Str Principala, Nr. 153, Jud. Valcea	Nr. niveluri:1; S. construita la sol:75 mp; S. construita desfasurata:75 mp;
A1.2	-C2	Loc. Mrenesti, Str Principala, Nr. 153, Jud. Valcea	Nr. niveluri:1; S. construita la sol:53 mp; S. construita desfasurata:53 mp;
A1.3	-C3	Loc. Mrenesti, Str Principala, Nr. 153, Jud. Valcea	Nr. niveluri:1; S. construita la sol:29 mp; S. construita desfasurata:29 mp;
A1.4	-C4	Loc. Mrenesti, Str Principala, Nr. 153, Jud. Valcea	Nr. niveluri:1; S. construita la sol:28 mp; S. construita desfasurata:28 mp;
A1.5	-C5	Loc. Mrenesti, Str Principala, Nr. 153, Jud. Valcea	Nr. niveluri:1; S. construita la sol:4 mp; S. construita desfasurata:4 mp;
A1.6	-C6	Loc. Mrenesti, Str Principala, Nr. 153, Jud. Valcea	Nr. niveluri:1; S. construita la sol:12 mp; S. construita desfasurata:12 mp;

B. Partea II. Proprietari şi acte

Inscrieri privitoare la dreptul de proprietate şi alte drepturi reale		Referinţe
/		
Hotarare Judecatoreasca nr. 2784, din 21/09/2012 emis de JUDECATORIA DRAGASANI - JUDETUL VALCEA (SENTINTA CIVILA;);		
B1	Intabulare, drept de PROPRIETATE, dobandit prin Hotarare Judecatoreasca, cota actuala 1/1, cota initiala 1/1	A1, A1.1
	1) **FLORICA ROMULUS**	
Act Administrativ nr. 759, din 13/02/2025 emis de PRIMARIA COMUNEI CRETENI (ADEVERINTA;);		
B2	Intabulare, drept de PROPRIETATE, dobandit prin Construire, cota actuala 1/1, cota initiala 1/1	A1.2, A1.3, A1.4, A1.5, A1.6
	1) **FLORICA ROMULUS**	

C. Partea III. SARCINI

Inscrieri privind dezmembramintele dreptului de proprietate, drepturi reale de garanţie şi sarcini		Referinţe
/		
Hotarare Judecatoreasca nr. 2784, din 21/09/2012 emis de JUDECATORIA DRAGASANI - JUDETUL VALCEA (SENTINTA CIVILA;);		
C1	Intabulare, drept de UZUFRUCT VIAGER, cota actuala 1/1, cota initiala 1/1	A1, A1.1
	1) **FLORICA MARIA**	

Document care conține date cu caracter personal, protejat de prevederile Regulamentului (UE) nr. 679/2016 și Legii 190/2018

Anexa Nr. 1 La Partea I

Teren

Nr cadastral	Suprafaţa (mp)*	Observaţii / Referinţe
	Din acte: 2.989 Masurata: 1.913	DIFERENTA DE SUPRAFATA SE REGASESTE LA ID 809

* Suprafaţa este determinată in planul de proiecţie Stereo 70.

DETALII LINIARE IMOBIL

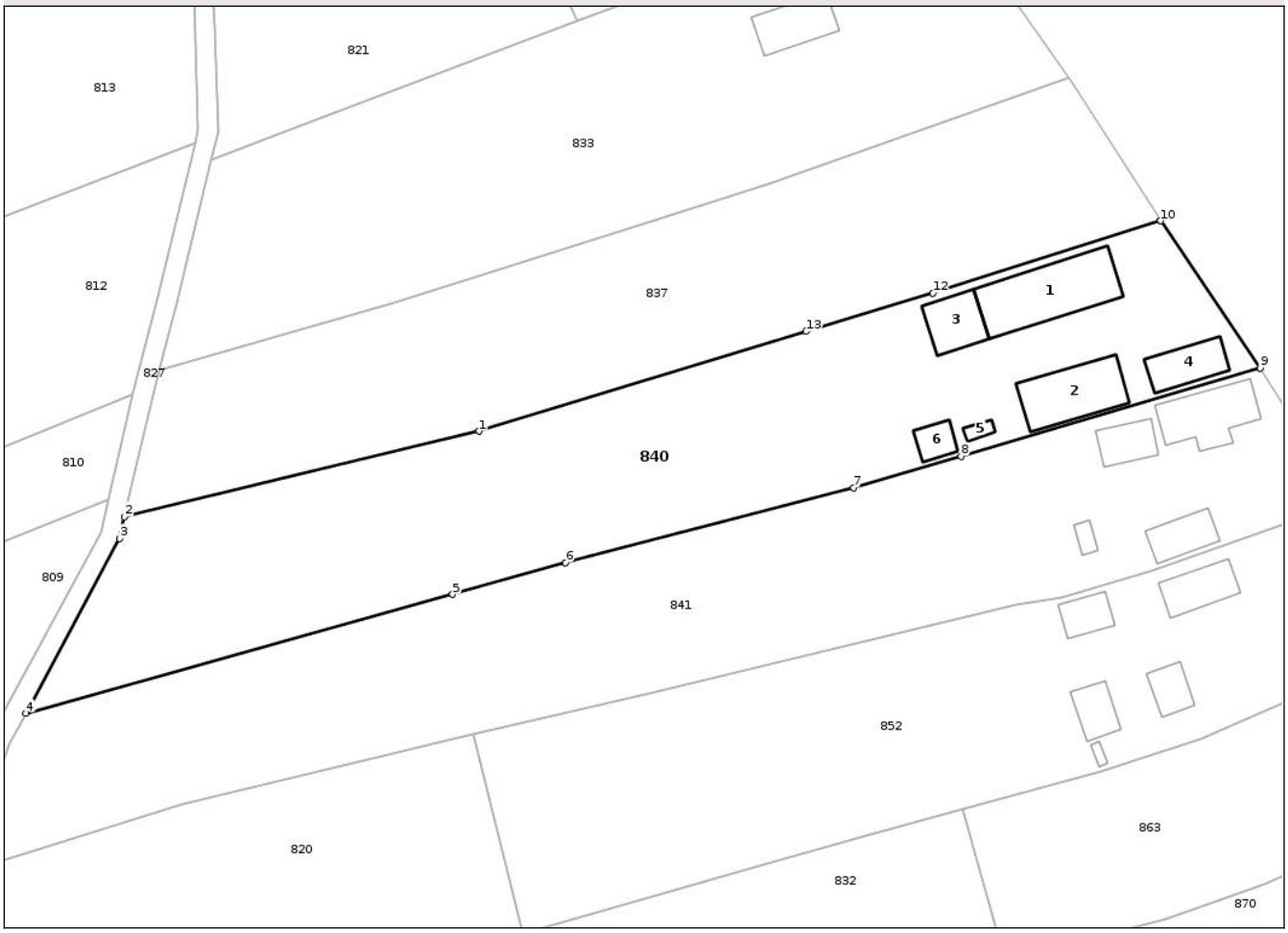

Date referitoare la teren

Crt	Categorie folosinţă	Intra vilan	Suprafaţa (mp)	Tarla	Parcelă	Nr. topo	Observaţii / Referinţe
1	curti constructii	DA	672	111	15	-	
2	vie	DA	509	111	16	-	
3	arabil	NU	732	40	1169/10	-	

Date referitoare la construcţii

Crt	Număr	Destinaţie construcţie	Supraf. (mp)	Situaţie juridică	Observaţii / Referinţe
A1.1	-C1	constructii de locuinte	Din acte: 58 Masurata: 75	Cu acte	Nr. niveluri:1; S. construita la sol:75 mp; S. construita desfasurata:75 mp;
A1.2	-C2	constructii de locuinte	53	Cu acte	Nr. niveluri:1; S. construita la sol:53 mp; S. construita desfasurata:53 mp;
A1.3	-C3	constructii anexa	29	Cu acte	Nr. niveluri:1; S. construita la sol:29 mp; S. construita desfasurata:29 mp;
A1.4	-C4	constructii anexa	28	Cu acte	Nr. niveluri:1; S. construita la sol:28 mp; S. construita desfasurata:28 mp;
A1.5	-C5	constructii anexa	4	Cu acte	Nr. niveluri:1; S. construita la sol:4 mp; S. construita desfasurata:4 mp;
A1.6	-C6	constructii anexa	12	Cu acte	Nr. niveluri:1; S. construita la sol:12 mp; S. construita desfasurata:12 mp;

Document care conține date cu caracter personal, protejat de prevederile Regulamentului (UE) nr. 679/2016 și Legii 190/2018

Lungime Segmente
1) Valorile lungimilor segmentelor sunt obţinute din proiecţie în plan.

Punct început	X / Y	Punct sfârşit	X / Y	Lungime segment (** (m)
1	435.218,865 357.187,224	2	435.183,095 357.178,597	36.796
2	435.183,095 357.178,597	3	435.182,606 357.176,402	2.249
3	435.182,606 357.176,402	4	435.173,151 357.158,808	19.974
4	435.173,151 357.158,808	5	435.216,184 357.170,774	44.666
5	435.216,184 357.170,774	6	435.227,564 357.173,971	11.821
6	435.227,564 357.173,971	7	435.256,617 357.181,525	30.019
7	435.256,617 357.181,525	8	435.267,442 357.184,692	11.279
8	435.267,442 357.184,692	9	435.297,616 357.193,612	31.465
9	435.297,616 357.193,612	10	435.287,585 357.208,436	17.899
10	435.287,585 357.208,436	11	435.287,584 357.208,438	0.002
11	435.287,584 357.208,438	12	435.264,601 357.201,174	24.104
12	435.264,601 357.201,174	13	435.251,829 357.197,278	13.353
13	435.251,829 357.197,278	1	435.218,865 357.187,224	34.463

** Lungimile segmentelor sunt determinate în planul de proiecţie Stereo 70 şi sunt rotunjite la 1 milimetru.
*** Distanţa dintre puncte este formată din segmente cumulate ce sunt mai mici decât valoarea 1 milimetru.

Document care conține date cu caracter personal, protejat de prevederile Regulamentului (UE) nr. 679/2016 și Legii 190/2018

DATE DESPRE IMOBILUL NR. 841

Oficiul de Cadastru şi Publicitate Imobiliară VALCEA
Biroul de Cadastru şi Publicitate Imobiliară Ramnicu Valcea

A. Partea I. Descrierea imobilului

TEREN Necunoscut

Adresa: Loc. Mrenesti, Str Principala, Nr. 151, Jud. Valcea

Nr. Crt	Nr cadastral Nr. topografic	Suprafaţa* (mp)	Observaţii / Referinţe
A1		Din acte: 2.528 Masurata: 2.027	Sector cadastral:25 Teren neimprejmuit; DIFERENTA DE SUPRAFATA SE REGASESTE LA ID 807

Construcţii

Crt	Nr cadastral Nr. topografic	Adresa	Observaţii / Referinţe
A1.1	-C1	Loc. Mrenesti, Str Principala, Nr. 151, Jud. Valcea	Nr. niveluri:1; S. construita la sol:47 mp; S. construita desfasurata:47 mp;
A1.2	-C2	Loc. Mrenesti, Str Principala, Nr. 151, Jud. Valcea	Nr. niveluri:1; S. construita la sol:23 mp; S. construita desfasurata:23 mp;
A1.3	-C3	Loc. Mrenesti, Str Principala, Nr. 151, Jud. Valcea	Nr. niveluri:1; S. construita la sol:21 mp; S. construita desfasurata:21 mp;
A1.4	-C4	Loc. Mrenesti, Str Principala, Nr. 151, Jud. Valcea	Nr. niveluri:1; S. construita la sol:5 mp; S. construita desfasurata:5 mp;

B. Partea II. Proprietari şi acte

Inscrieri privitoare la dreptul de proprietate şi alte drepturi reale		Referinţe
/		
Act Administrativ nr. 537/42740, din 13/05/2002 emis de CJSDPAT VALCEA (TITLU DE PROPRIETATE;);		
B1	Intabulare, drept de PROPRIETATE, dobandit prin Reconstituire, cota actuala 1/1, cota initiala 1/1	A1
	1) **POPA GH. TRAIAN**, LIPSA CNP; DEFUNCT:Da	
Act Administrativ nr. 759, din 13/02/2025 emis de PRIMARIA COMUNEI CRETENI (ADEVERINTA;);		
B2	Intabulare, drept de PROPRIETATE, dobandit prin Construire, cota actuala 1/1, cota initiala 1/1	A1.1, A1.2, A1.3, A1.4
	1) **POPA GH. TRAIAN**, LIPSA CNP; DEFUNCT:Da	

C. Partea III. SARCINI .

Inscrieri privind dezmembramintele dreptului de proprietate, drepturi reale de garanţie şi sarcini	Referinţe
NU SUNT	

Document care conține date cu caracter personal, protejat de prevederile Regulamentului (UE) nr. 679/2016 și Legii 190/2018

Anexa Nr. 1 La Partea I

Teren

Nr cadastral	Suprafaţa (mp)*	Observaţii / Referinţe
	Din acte: 2.528 Masurata: 2.027	DIFERENTA DE SUPRAFATA SE REGASESTE LA ID 807

* Suprafaţa este determinată in planul de proiecţie Stereo 70.

DETALII LINIARE IMOBIL

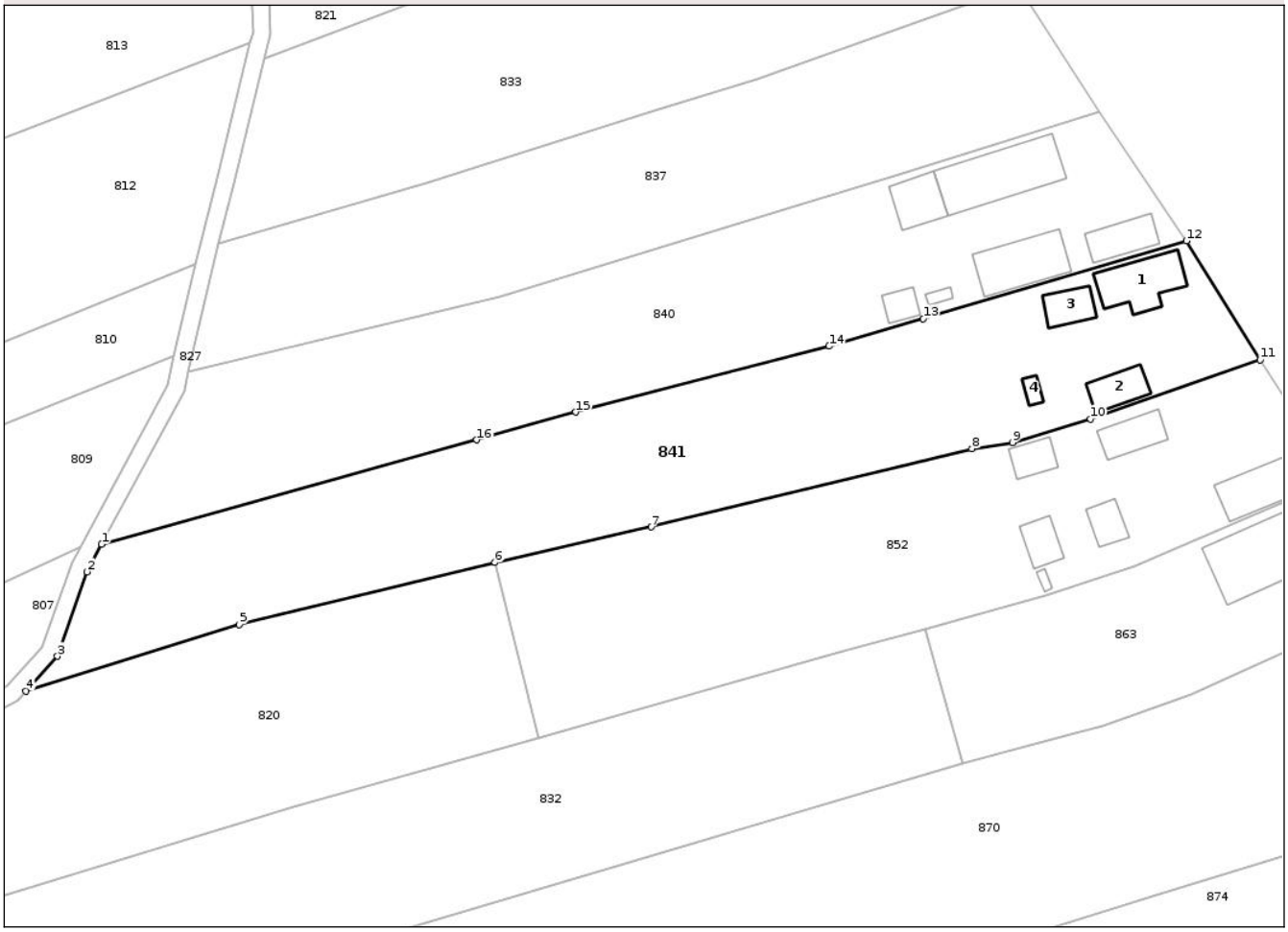

Date referitoare la teren

Crt	Categorie folosinţă	Intra vilan	Suprafaţa (mp)	Tarla	Parcelă	Nr. topo	Observaţii / Referinţe
1	curti constructii	DA	534	111	11	-	
2	vie	DA	604	40	1169/12	-	
3	arabil	NU	889	40	1169/11	-	

Date referitoare la construcţii

Crt	Număr	Destinaţie construcţie	Supraf. (mp)	Situaţie juridică	Observaţii / Referinţe
A1.1	-C1	constructii de locuinte	47	Cu acte	Nr. niveluri:1; S. construita la sol:47 mp; S. construita desfasurata:47 mp;
A1.2	-C2	constructii anexa	23	Cu acte	Nr. niveluri:1; S. construita la sol:23 mp; S. construita desfasurata:23 mp;
A1.3	-C3	constructii anexa	21	Cu acte	Nr. niveluri:1; S. construita la sol:21 mp; S. construita desfasurata:21 mp;
A1.4	-C4	constructii anexa	5	Cu acte	Nr. niveluri:1; S. construita la sol:5 mp; S. construita desfasurata:5 mp;

Document care conține date cu caracter personal, protejat de prevederile Regulamentului (UE) nr. 679/2016 și Legii 190/2018

Lungime Segmente
1) Valorile lungimilor segmentelor sunt obţinute din proiecţie în plan.

Punct început	X / Y	Punct sfârşit	X / Y	Lungime segment (** (m)
1	435.173,151 357.158,808	2	435.171,447 357.155,651	3.588
2	435.171,447 357.155,651	3	435.168,071 357.145,948	10.274
3	435.168,071 357.145,948	4	435.164,45 357.141,967	5.381
4	435.164,45 357.141,967	5	435.188,929 357.149,583	25.636
5	435.188,929 357.149,583	6	435.218,286 357.156,719	30.212
6	435.218,286 357.156,719	7	435.236,22 357.160,786	18.389
7	435.236,22 357.160,786	8	435.273,009 357.169,772	37.871
8	435.273,009 357.169,772	9	435.277,66 357.170,472	4.703
9	435.277,66 357.170,472	10	435.286,622 357.173,193	9.366
10	435.286,622 357.173,193	11	435.306,101 357.179,954	20.619
11	435.306,101 357.179,954	12	435.297,616 357.193,612	16.079
12	435.297,616 357.193,612	13	435.267,442 357.184,692	31.465
13	435.267,442 357.184,692	14	435.256,617 357.181,525	11.279
14	435.256,617 357.181,525	15	435.227,564 357.173,971	30.019
15	435.227,564 357.173,971	16	435.216,184 357.170,774	11.821
16	435.216,184 357.170,774	1	435.173,151 357.158,808	44.666

** Lungimile segmentelor sunt determinate în planul de proiecţie Stereo 70 şi sunt rotunjite la 1 milimetru.
*** Distanţa dintre puncte este formată din segmente cumulate ce sunt mai mici decât valoarea 1 milimetru.

Document care conține date cu caracter personal, protejat de prevederile Regulamentului (UE) nr. 679/2016 și Legii 190/2018

DATE DESPRE IMOBILUL NR. 842

Oficiul de Cadastru şi Publicitate Imobiliară VALCEA
Biroul de Cadastru şi Publicitate Imobiliară Ramnicu Valcea

A. Partea I. Descrierea imobilului

TEREN Necunoscut

Adresa: Loc. Mrenesti, Str Principala, Nr. 93, Jud. Valcea

Nr. Crt	Nr cadastral Nr. topografic	Suprafaţa* (mp)	Observaţii / Referinţe
A1	36122	Din acte: 2.123 Masurata: 2.340	Sector cadastral:25 Teren imprejmuit;

Construcţii

Crt	Nr cadastral Nr. topografic	Adresa	Observaţii / Referinţe
A1.1	36122-C1	Loc. Mrenesti, Str Principala, Nr. 93, Jud. Valcea	Nr. niveluri:1; S. construita la sol:77 mp; S. construita desfasurata:76.5 mp; Regim de înălțime - P; An construire:1970
A1.2	36122-C2	Loc. Mrenesti, Str Principala, Nr. 93, Jud. Valcea	Nr. niveluri:1; S. construita la sol:62 mp; S. construita desfasurata:62.3 mp; Regim de înălțime - P; An construire:1994;
A1.3	36122-C3	Loc. Mrenesti, Str Principala, Nr. 93, Jud. Valcea	Nr. niveluri:1; S. construita la sol:29 mp; S. construita desfasurata:28.9 mp; Regim de înălțime - P; An construire:2018;
A1.4	36122-C4	Loc. Mrenesti, Str Principala, Nr. 93, Jud. Valcea	Nr. niveluri:1; S. construita la sol:37 mp; S. construita desfasurata:37.2 mp; Regim de înălțime - P; An construire:2018;
A1.5	36122-C5	Loc. Mrenesti, Str Principala, Nr. 93, Jud. Valcea	Nr. niveluri:1; S. construita la sol:18 mp; S. construita desfasurata:18.2 mp; Regim de înălțime - P; An construire:1994;

B. Partea II. Proprietari şi acte

Inscrieri privitoare la dreptul de proprietate şi alte drepturi reale		Referinţe
20019 / 27/02/2025		
Act Notarial nr. Certificat de mostenitor nr.68, din 18/10/2017 emis de NP Munteanu Ileana-Daniela (; act administrativ nr Certificat de atestare fiscala nr.736 din 12.02.2025, emis de Primaria Comunei Creteni;act notarial nr 582 din 10.11.1986, emis de Notariatul de stat local Drăgășani;act administrativ nr Certificat de atestare a edificarii constructiei nr.5632 din 30.09.2024, emis de Primaria Comunei Creteni);		
B1	Intabulare, drept de PROPRIETATE, dobandit prin Succesiune, cota actuala 1/1, cota initiala 1/1	A1
	1) **FIRTAT MIHAI**	
B2	Intabulare, drept de PROPRIETATE, dobandit prin Succesiune, cota actuala 1/1, cota initiala 1/1	A1.1, A1.2, A1.5
	1) **FIRTAT MIHAI**	
B3	Intabulare, drept de PROPRIETATE, dobandit prin Construire, cota actuala 1/1, cota initiala 1/1	A1.3, A1.4
	1) **FIRTAT MIHAI**	

C. Partea III. SARCINI .

Inscrieri privind dezmembramintele dreptului de proprietate, drepturi reale de garanţie şi sarcini	Referinţe
NU SUNT	

Document care conține date cu caracter personal, protejat de prevederile Regulamentului (UE) nr. 679/2016 și Legii 190/2018

Anexa Nr. 1 La Partea I

Teren

Nr cadastral	Suprafaţa (mp)*	Observaţii / Referinţe
36122	Din acte: 2.123 Masurata: 2.340	

* Suprafaţa este determinată in planul de proiecţie Stereo 70.

DETALII LINIARE IMOBIL

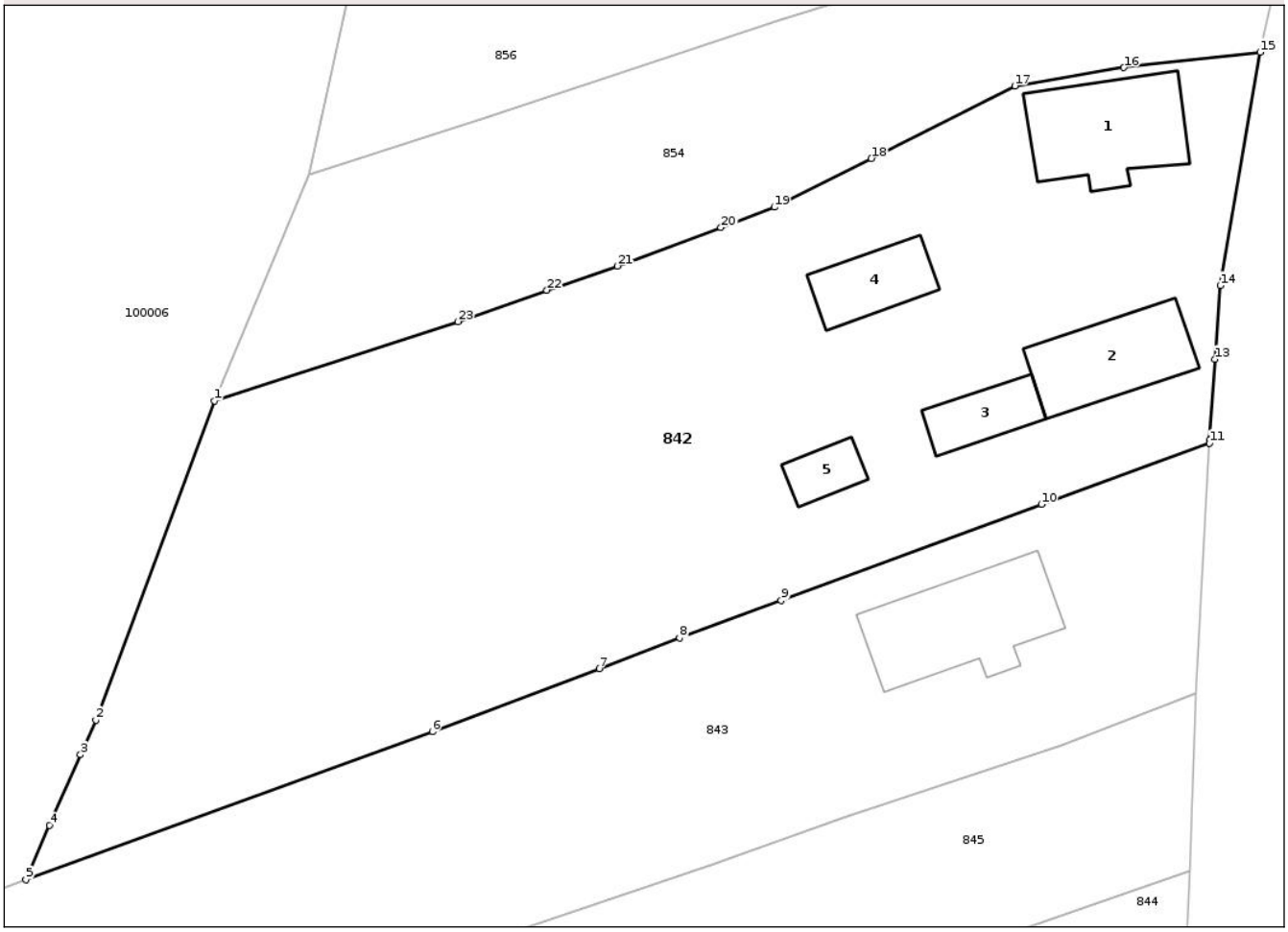

Date referitoare la teren

Crt	Categorie folosinţă	Intra vilan	Suprafaţa (mp)	Tarla	Parcelă	Nr. topo	Observaţii / Referinţe
1	curti constructii	DA	1.118	111	21,21/1	-	
2	arabil	DA	467	111	21/2,21/3	-	
3	vie	DA	80	111	21/2,21/3	-	
4	vie	NU	210	40	21/2,21/3	-	IN ACT TARLA 111
5	arabil	NU	465	40	21/2,21/3	-	IN ACT TARLA 111

Date referitoare la construcţii

Crt	Număr	Destinaţie construcţie	Supraf. (mp)	Situaţie juridică	Observaţii / Referinţe
A1.1	36122-C1	constructii de locuinte	Din acte: 76,5 Masurata: 77	Cu acte	Nr. niveluri:1; S. construita la sol:77 mp; S. construita desfasurata:76.5 mp; Regim de înălţime - P; An construire:1970
A1.2	36122-C2	constructii de locuinte	62	Cu acte	Nr. niveluri:1; S. construita la sol:62 mp; S. construita desfasurata:62.3 mp; Regim de înălţime - P; An construire:1994;
A1.3	36122-C3	constructii anexa	Din acte: 28,9 Masurata: 29	Cu acte	Nr. niveluri:1; S. construita la sol:29 mp; S. construita desfasurata:28.9 mp; Regim de înălţime - P; An construire:2018;
A1.4	36122-C4	constructii anexa	37	Cu acte	Nr. niveluri:1; S. construita la sol:37 mp; S. construita desfasurata:37.2 mp; Regim de înălţime - P; An construire:2018;

Document care conține date cu caracter personal, protejat de prevederile Regulamentului (UE) nr. 679/2016 și Legii 190/2018

Crt	Număr	Destinaţie construcţie	Supraf. (mp)	Situaţie juridică	Observaţii / Referinţe
A1.5	36122-C5	constructii anexa	18	Cu acte	Nr. niveluri:1; S. construita la sol:18 mp; S. construita desfasurata:18.2 mp; Regim de înălțime - P; An construire:1994;

Lungime Segmente

1) Valorile lungimilor segmentelor sunt obţinute din proiecţie în plan.

Punct început	X / Y	Punct sfârşit	X / Y	Lungime segment (** (m)
1	435.232,308 356.688,722	2	435.223,714 356.665,654	24.617
3	435.222,607 356.663,145	4	435.220,38 356.658,039	5.571
5	435.218,664 356.654,107	6	435.248,054 356.664,799	31.274
7	435.260,13 356.669,372	8	435.265,925 356.671,586	6.204
9	435.273,269 356.674,293	10	435.292,097 356.681,254	20.074
11	435.304,23 356.685,684	12	435.304,24 356.685,862	0.178
13	435.304,651 356.691,734	14	435.305,025 356.697,074	5.353
15	435.307,914 356.713,941	16	435.298,062 356.712,832	9.914
17	435.290,168 356.711,5	18	435.279,793 356.706,256	11.625
19	435.272,786 356.702,732	20	435.268,923 356.701,256	4.135
21	435.261,435 356.698,476	22	435.256,329 356.696,74	5.393
23	435.249,913 356.694,457	1	435.232,308 356.688,722	18.516

Punct început	X / Y	Punct sfârşit	X / Y	Lungime segment (** (m)
2	435.223,714 356.665,654	3	435.222,607 356.663,145	2.742
4	435.220,38 356.658,039	5	435.218,664 356.654,107	4.29
6	435.248,054 356.664,799	7	435.260,13 356.669,372	12.913
8	435.265,925 356.671,586	9	435.273,269 356.674,293	7.827
10	435.292,097 356.681,254	11	435.304,23 356.685,684	12.916
12	435.304,24 356.685,862	13	435.304,651 356.691,734	5.886
14	435.305,025 356.697,074	15	435.307,914 356.713,941	17.113
16	435.298,062 356.712,832	17	435.290,168 356.711,5	8.006
18	435.279,793 356.706,256	19	435.272,786 356.702,732	7.843
20	435.268,923 356.701,256	21	435.261,435 356.698,476	7.987
22	435.256,329 356.696,74	23	435.249,913 356.694,457	6.81

**** Lungimile segmentelor sunt determinate în planul de proiecţie Stereo 70 şi sunt rotunjite la 1 milimetru.**

***** Distanţa dintre puncte este formată din segmente cumulate ce sunt mai mici decât valoarea 1 milimetru.**

Document care conține date cu caracter personal, protejat de prevederile Regulamentului (UE) nr. 679/2016 și Legii 190/2018

DATE DESPRE IMOBILUL NR. 843

Oficiul de Cadastru şi Publicitate Imobiliară VALCEA
Biroul de Cadastru şi Publicitate Imobiliară Ramnicu Valcea

A. Partea I. Descrierea imobilului

Nr. CF vechi:145
Nr. cadastral vechi:166

TEREN Necunoscut

Adresa: Loc. Mrenesti, Str Principala, Nr. 91, Jud. Valcea

Nr. Crt	Nr cadastral Nr. topografic	Suprafaţa* (mp)	Observaţii / Referinţe
A1	35136	Din acte: 1.750 Masurata: 1.742	Sector cadastral:25 Teren neimprejmuit;

Construcţii

Crt	Nr cadastral Nr. topografic	Adresa	Observaţii / Referinţe
A1.1	35136-C1	Loc. Mrenesti, Str Principala, Nr. 91, Jud. Valcea	Nr. niveluri:2; S. construita la sol:86 mp; S. construita desfasurata:172 mp; Casa

B. Partea II. Proprietari şi acte

Inscrieri privitoare la dreptul de proprietate şi alte drepturi reale		Referinţe
32537 / 19/08/2008		
Contract De Vanzare-Cumparare nr. aut. nr. 755, din 18/08/2008 emis de N.P. Cerbeanu Iulia Monica;		
B1	Intabulare, drept de PROPRIETATE, dobandit prin Conventie, cota actuala 1/1, cota initiala 1/1	A1, A1.1
	1) **MAGDIN ELA-IOANA**, necasatorita;	
	OBSERVATII: (provenita din conversia CF 145)	

C. Partea III. SARCINI

Inscrieri privind dezmembramintele dreptului de proprietate, drepturi reale de garanţie şi sarcini		Referinţe
32537 / 19/08/2008		
Contract De Vanzare-Cumparare nr. aut. nr. 755, din 18/08/2008 emis de N.P. Cerbeanu Iulia Monica;		
C1	Intabulare, drept de FOLOSINTAasupra terenului si dormitorului de la etaj, orientat spre est, in favoarea	A1, A1.1
	1) **MAGDIN CONSTANTA-TATIANA**, divortata;	
	OBSERVATII: (provenita din conversia CF 145)	
C2	Intabulare, drept de COMODATasupra terenului si asupra dormitorului de la etaj, orientat spre gradina, in favoarea	A1, A1.1
	1) **MAGDIN PETRU**	
	OBSERVATII: (provenita din conversia CF 145)	

Document care conține date cu caracter personal, protejat de prevederile Regulamentului (UE) nr. 679/2016 și Legii 190/2018

Anexa Nr. 1 La Partea I

Teren

Nr cadastral	Suprafaţa (mp)*	Observaţii / Referinţe
35136	Din acte: 1.750 Masurata: 1.742	

* Suprafaţa este determinată in planul de proiecţie Stereo 70.

DETALII LINIARE IMOBIL

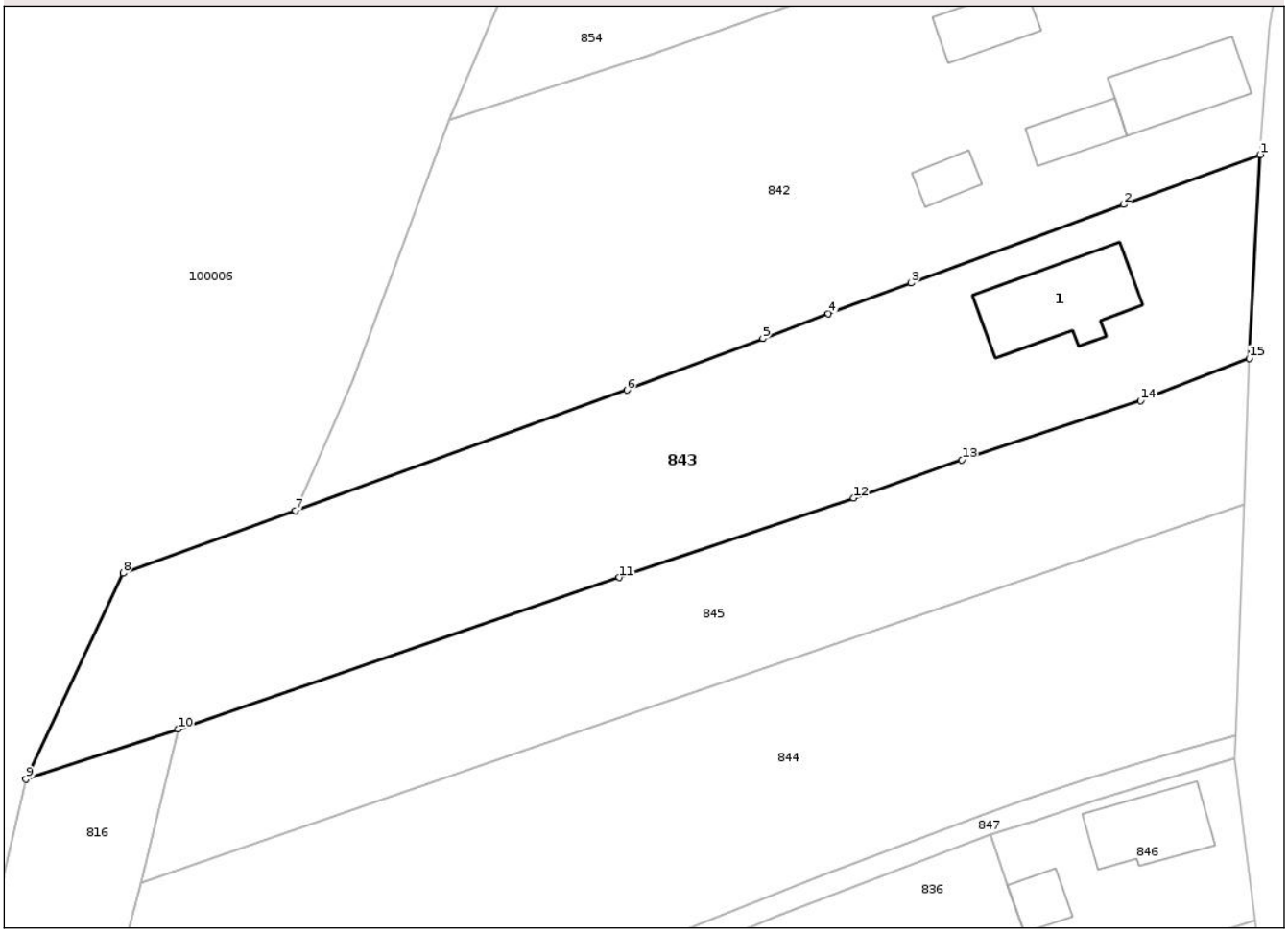

Date referitoare la teren

Crt	Categorie folosinţă	Intra vilan	Suprafaţa (mp)	Tarla	Parcelă	Nr. topo	Observaţii / Referinţe
1	curti constructii	DA	499	111	-	-	
2	arabil	DA	470	111	-	-	
3	arabil	NU	773	40	-	-	

Date referitoare la construcţii

Crt	Număr	Destinaţie construcţie	Supraf. (mp)	Situaţie juridică	Observaţii / Referinţe
A1.1	35136-C1	constructii de locuinte	86	Cu acte	Nr. niveluri:2; S. construita la sol:86 mp; S. construita desfasurata:172 mp; Casa

Lungime Segmente
1) Valorile lungimilor segmentelor sunt obţinute din proiecţie în plan.

Punct început	X / Y	Punct sfârşit	X / Y	Lungime segment (** (m)
1	435.304,23 356.685,684	2	435.292,097 356.681,254	12.916
2	435.292,097 356.681,254	3	435.273,269 356.674,293	20.074

Document care conține date cu caracter personal, protejat de prevederile Regulamentului (UE) nr. 679/2016 și Legii 190/2018

Punct început	X / Y	Punct sfârşit	X / Y	Lungime segment (** (m)
3	435.273,269 356.674,293	4	435.265,925 356.671,586	7.827
4	435.265,925 356.671,586	5	435.260,13 356.669,372	6.204
5	435.260,13 356.669,372	6	435.248,054 356.664,799	12.913
6	435.248,054 356.664,799	7	435.218,664 356.654,107	31.274
7	435.218,664 356.654,107	8	435.203,395 356.648,579	16.239
8	435.203,395 356.648,579	9	435.194,767 356.630,298	20.215
9	435.194,767 356.630,298	10	435.208,246 356.634,751	14.196
10	435.208,246 356.634,751	11	435.247,398 356.648,189	41.394
11	435.247,398 356.648,189	12	435.268,191 356.655,221	21.95
12	435.268,191 356.655,221	13	435.277,772 356.658,607	10.162
13	435.277,772 356.658,607	14	435.293,603 356.663,858	16.679
14	435.293,603 356.663,858	15	435.303,26 356.667,616	10.362
15	435.303,26 356.667,616	1	435.304,23 356.685,684	18.094

** Lungimile segmentelor sunt determinate în planul de proiecţie Stereo 70 şi sunt rotunjite la 1 milimetru.
*** Distanţa dintre puncte este formată din segmente cumulate ce sunt mai mici decât valoarea 1 milimetru.

Document care conține date cu caracter personal, protejat de prevederile Regulamentului (UE) nr. 679/2016 și Legii 190/2018

DATE DESPRE IMOBILUL NR. 844

Oficiul de Cadastru şi Publicitate Imobiliară VALCEA
Biroul de Cadastru şi Publicitate Imobiliară Ramnicu Valcea

A. Partea I. Descrierea imobilului

TEREN Necunoscut

Adresa: Loc. Mrenesti, Str Principala, Nr. 87, Jud. Valcea

Nr. Crt	Nr cadastral Nr. topografic	Suprafaţa* (mp)	Observaţii / Referinţe
A1		2.200	Sector cadastral:25 Teren neimprejmuit;

B. Partea II. Proprietari şi acte

Inscrieri privitoare la dreptul de proprietate şi alte drepturi reale		Referinţe
/		
Act Administrativ nr. 229/46808, din 27/11/1998 emis de CJSDPAT VALCEA (TITLU DE PROPRIETATE;);		
B1	Intabulare, drept de PROPRIETATE, dobandit prin Reconstituire, cota actuala 1/1, cota initiala 1/1	A1
	1) **SPÎRLEANU N. ELENA**, LIPSA CNP;	

C. Partea III. SARCINI .

Inscrieri privind dezmembramintele dreptului de proprietate, drepturi reale de garanţie şi sarcini	Referinţe
NU SUNT	

Document care conține date cu caracter personal, protejat de prevederile Regulamentului (UE) nr. 679/2016 și Legii 190/2018

Anexa Nr. 1 La Partea I

Teren

Nr cadastral	Suprafaţa (mp)*	Observaţii / Referinţe
	2.200	

* Suprafaţa este determinată in planul de proiecţie Stereo 70.

DETALII LINIARE IMOBIL

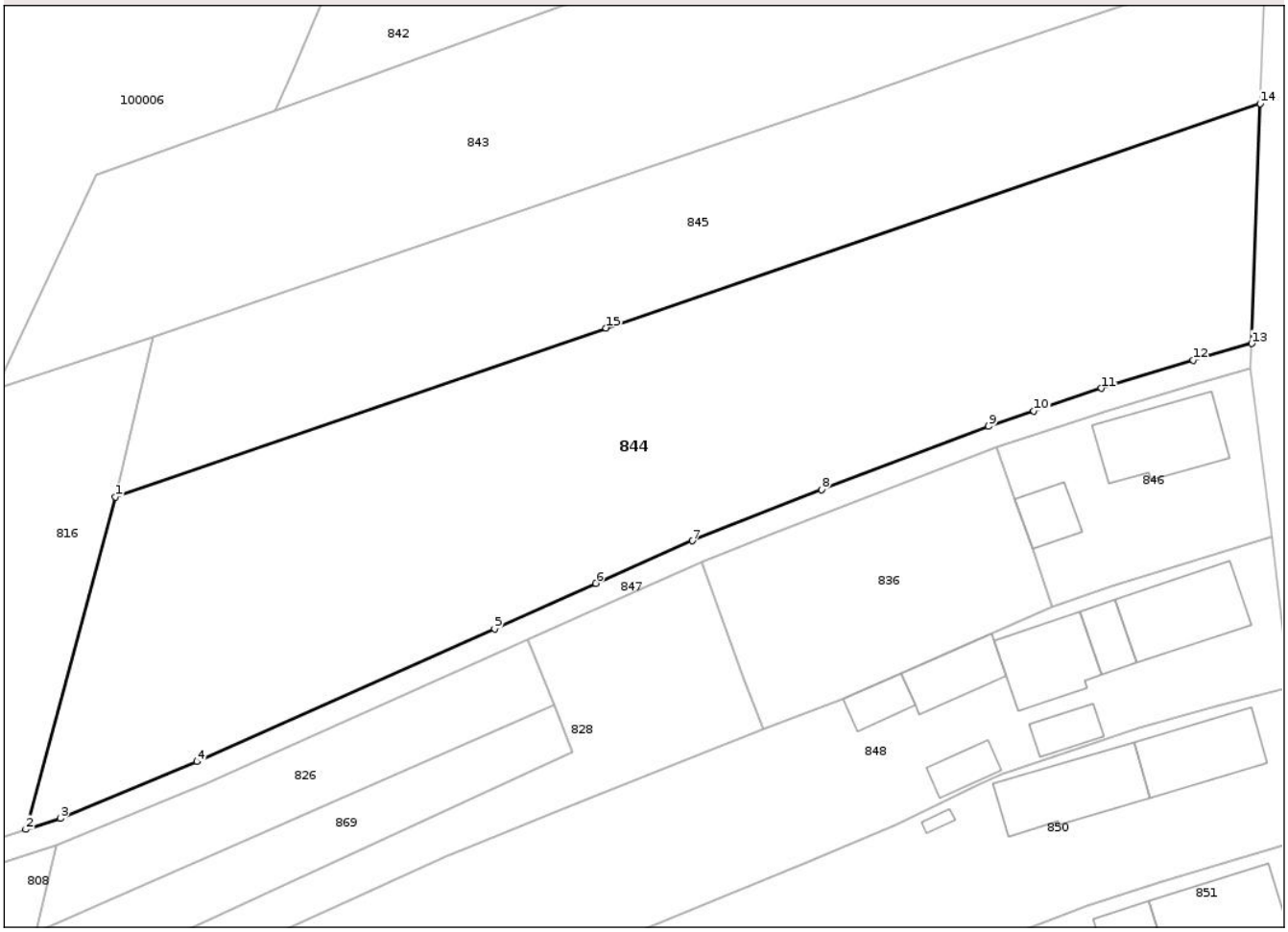

Date referitoare la teren

Crt	Categorie folosință	Intra vilan	Suprafaţa (mp)	Tarla	Parcelă	Nr. topo	Observaţii / Referinţe
1	arabil	DA	1.125	111	17	-	
2	arabil	NU	1.075	40	1169/14	-	

Lungime Segmente

1) Valorile lungimilor segmentelor sunt obţinute din proiecţie în plan.

Punct început	X / Y	Punct sfârşit	X / Y	Lungime segment (** (m)
1	435.205,002 356.621,127	2	435.197,354 356.592,761	29.379
2	435.197,354 356.592,761	3	435.200,271 356.593,695	3.063
3	435.200,271 356.593,695	4	435.211,967 356.598,554	12.665
4	435.211,967 356.598,554	5	435.237,386 356.609,874	27.826

Document care conține date cu caracter personal, protejat de prevederile Regulamentului (UE) nr. 679/2016 și Legii 190/2018

Punct început	X / Y	Punct sfârşit	X / Y	Lungime segment (** (m)
5	435.237,386 356.609,874	6	435.246,04 356.613,768	9.49
6	435.246,04 356.613,768	7	435.254,263 356.617,4	8.989
7	435.254,263 356.617,4	8	435.265,307 356.621,754	11.871
8	435.265,307 356.621,754	9	435.279,591 356.627,149	15.269
9	435.279,591 356.627,149	10	435.283,454 356.628,482	4.087
10	435.283,454 356.628,482	11	435.289,195 356.630,404	6.054
11	435.289,195 356.630,404	12	435.297,056 356.632,817	8.223
12	435.297,056 356.632,817	13	435.302,049 356.634,219	5.186
13	435.302,049 356.634,219	14	435.302,792 356.654,712	20.506
14	435.302,792 356.654,712	15	435.246,9 356.635,559	59.083
15	435.246,9 356.635,559	1	435.205,002 356.621,127	44.314

** Lungimile segmentelor sunt determinate în planul de proiecţie Stereo 70 şi sunt rotunjite la 1 milimetru.
*** Distanţa dintre puncte este formată din segmente cumulate ce sunt mai mici decât valoarea 1 milimetru.

Document care conține date cu caracter personal, protejat de prevederile Regulamentului (UE) nr. 679/2016 și Legii 190/2018

DATE DESPRE IMOBILUL NR. 845

Oficiul de Cadastru şi Publicitate Imobiliară VALCEA
Biroul de Cadastru şi Publicitate Imobiliară Ramnicu Valcea

A. Partea I. Descrierea imobilului

TEREN Necunoscut

Adresa: Loc. Mrenesti, Str Principala, Nr. 89, Jud. Valcea

Nr. Crt	Nr cadastral Nr. topografic	Suprafaţa* (mp)	Observaţii / Referinţe
A1		1.200	Sector cadastral:25 Teren neimprejmuit;

B. Partea II. Proprietari şi acte

Inscrieri privitoare la dreptul de proprietate şi alte drepturi reale		Referinţe
/		
Act Administrativ nr. 1212, din 17/10/2006 emis de CJSDPAT VALCEA (TITLU DE PROPRIETATE;);		
B1	Intabulare, drept de PROPRIETATE, dobandit prin Reconstituire, cota actuala 1/1, cota initiala 1/1	A1
	1) **SPIRLEANU ION**, LIPSA CNP; 2) **NICOLAESCU ELENA**, LIPSA CNP; 3) **BUNCILA ADELUTA**, LIPSA CNP; 4) **ISPAS MARIA**, LIPSA CNP;	

C. Partea III. SARCINI .

Inscrieri privind dezmembramintele dreptului de proprietate, drepturi reale de garanţie şi sarcini	Referinţe
NU SUNT	

Document care conține date cu caracter personal, protejat de prevederile Regulamentului (UE) nr. 679/2016 și Legii 190/2018

Anexa Nr. 1 La Partea I

Teren

Nr cadastral	Suprafaţa (mp)*	Observaţii / Referinţe
	1.200	

* Suprafaţa este determinată in planul de proiecţie Stereo 70.

DETALII LINIARE IMOBIL

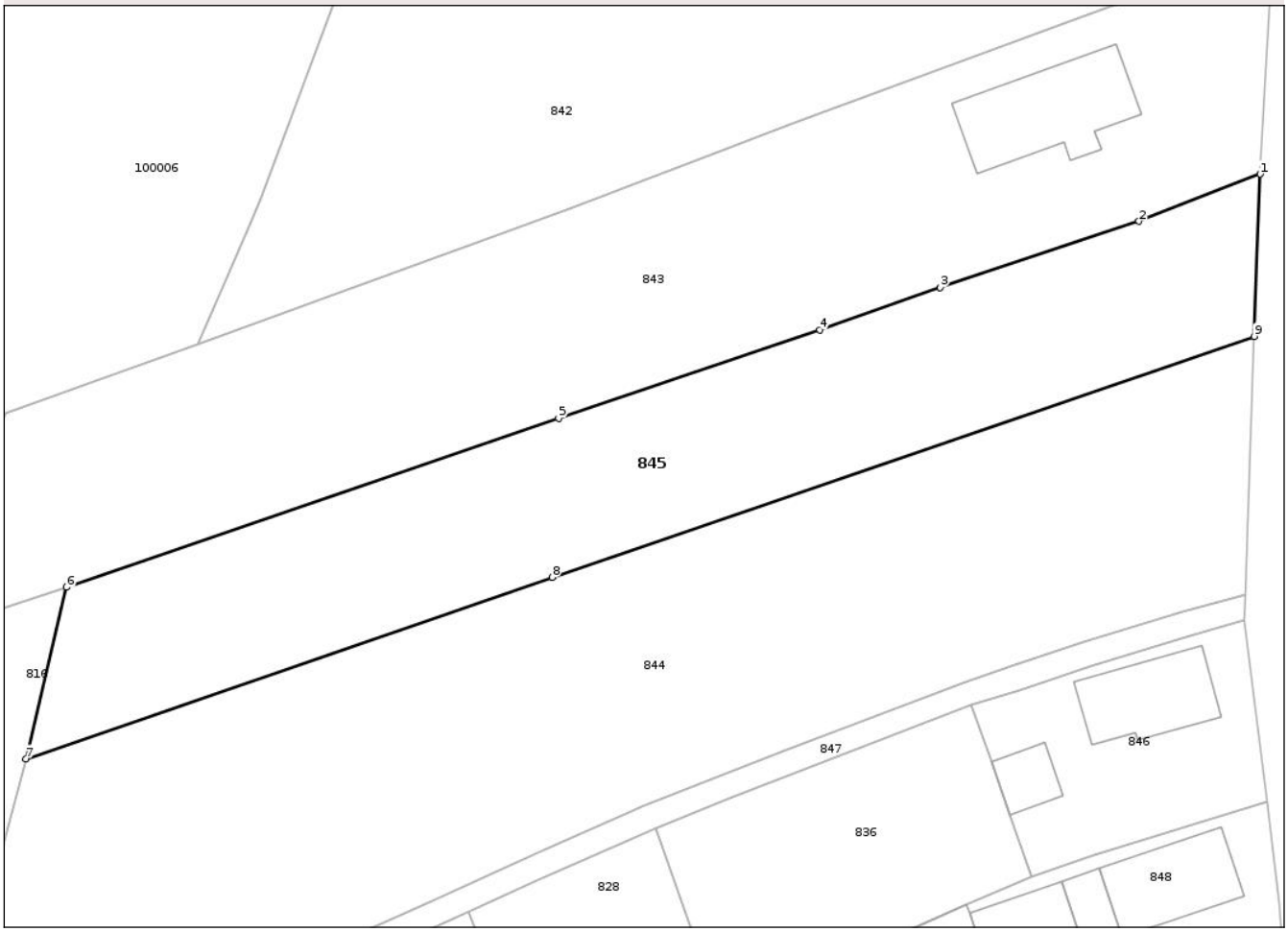

Date referitoare la teren

Crt	Categorie folosință	Intra vilan	Suprafaţa (mp)	Tarla	Parcelă	Nr. topo	Observaţii / Referinţe
1	arabil	DA	694	111	18	-	
2	arabil	NU	506	40	1169/15	-	

Lungime Segmente
1) Valorile lungimilor segmentelor sunt obţinute din proiecţie în plan.

Punct început	X / Y	Punct sfârşit	X / Y	Lungime segment (** (m)
1	435.303,26 356.667,616	2	435.293,603 356.663,858	10.362
2	435.293,603 356.663,858	3	435.277,772 356.658,607	16.679
3	435.277,772 356.658,607	4	435.268,191 356.655,221	10.162
4	435.268,191 356.655,221	5	435.247,398 356.648,189	21.95

Document care conține date cu caracter personal, protejat de prevederile Regulamentului (UE) nr. 679/2016 și Legii 190/2018

Punct început	X / Y	Punct sfârşit	X / Y	Lungime segment (** (m)
5	435.247,398 356.648,189	6	435.208,246 356.634,751	41.394
6	435.208,246 356.634,751	7	435.205,002 356.621,127	14.005
7	435.205,002 356.621,127	8	435.246,9 356.635,559	44.314
8	435.246,9 356.635,559	9	435.302,792 356.654,712	59.083
9	435.302,792 356.654,712	1	435.303,26 356.667,616	12.912

** Lungimile segmentelor sunt determinate în planul de proiecţie Stereo 70 şi sunt rotunjite la 1 milimetru.
*** Distanţa dintre puncte este formată din segmente cumulate ce sunt mai mici decât valoarea 1 milimetru.

Document care conține date cu caracter personal, protejat de prevederile Regulamentului (UE) nr. 679/2016 și Legii 190/2018

DATE DESPRE IMOBILUL NR. 846

Oficiul de Cadastru şi Publicitate Imobiliară VALCEA
Biroul de Cadastru şi Publicitate Imobiliară Ramnicu Valcea

A. Partea I. Descrierea imobilului

TEREN Intravilan

Adresa: Loc. Mrenesti, Str Principala, Nr. 85, Jud. Valcea

Nr. Crt	Nr cadastral Nr. topografic	Suprafaţa* (mp)	Observaţii / Referinţe
A1		Din acte: 280 Masurata: 305	Sector cadastral:25 Teren imprejmuit;

Construcţii

Crt	Nr cadastral Nr. topografic	Adresa	Observaţii / Referinţe
A1.1	-C1	Loc. Mrenesti, Str Principala, Nr. 85, Jud. Valcea	Nr. niveluri:2; S. construita la sol:59 mp; S. construita desfasurata:118 mp;
A1.2	-C2	Loc. Mrenesti, Str Principala, Nr. 85, Jud. Valcea	Nr. niveluri:1; S. construita la sol:20 mp; S. construita desfasurata:20 mp;

B. Partea II. Proprietari şi acte

Inscrieri privitoare la dreptul de proprietate şi alte drepturi reale		Referinţe
/		
Act Administrativ nr. 68/14168 emis de CJSDPAT VALCEA (TITLU DE PROPRIETATE;);		
B1	Intabulare, drept de PROPRIETATE, dobandit prin Reconstituire, cota actuala 1/1, cota initiala 1/1	A1
	1) **CURIMAN MARIA**	
Act Administrativ nr. 759, din 13/02/2025 emis de PRIMARIA COMUNEI CRETENI (ADEVERINTA;);		
B2	Intabulare, drept de PROPRIETATE, dobandit prin Construire, cota actuala 1/1, cota initiala 1/1	A1.1, A1.2
	1) **CURIMAN MARIA**	

C. Partea III. SARCINI .

Inscrieri privind dezmembramintele dreptului de proprietate, drepturi reale de garanţie şi sarcini	Referinţe
NU SUNT	

Document care conține date cu caracter personal, protejat de prevederile Regulamentului (UE) nr. 679/2016 și Legii 190/2018

Anexa Nr. 1 La Partea I

Teren

Nr cadastral	Suprafaţa (mp)*	Observaţii / Referinţe
	Din acte: 280 Masurata: 305	

* Suprafaţa este determinată in planul de proiecţie Stereo 70.

DETALII LINIARE IMOBIL

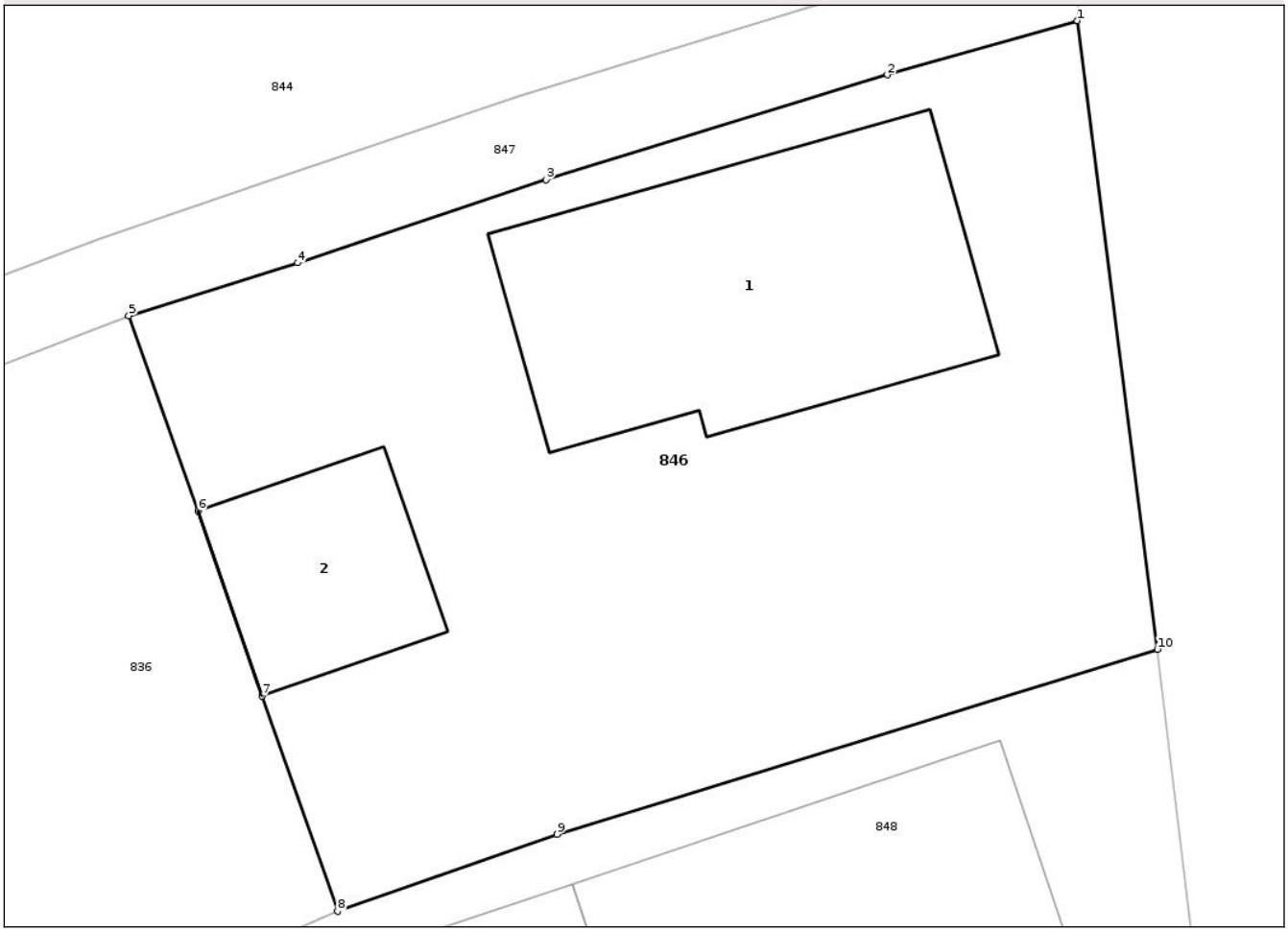

Date referitoare la teren

Crt	Categorie folosință	Intra vilan	Suprafaţa (mp)	Tarla	Parcelă	Nr. topo	Observaţii / Referinţe
1	curti constructii	DA	305	111	43	-	

Date referitoare la construcţii

Crt	Număr	Destinaţie construcţie	Supraf. (mp)	Situaţie juridică	Observaţii / Referinţe
A1.1	-C1	constructii de locuinte	59	Cu acte	Nr. niveluri:2; S. construita la sol:59 mp; S. construita desfasurata:118 mp;
A1.2	-C2	constructii anexa	20	Cu acte	Nr. niveluri:1; S. construita la sol:20 mp; S. construita desfasurata:20 mp;

Lungime Segmente

1) Valorile lungimilor segmentelor sunt obţinute din proiecţie în plan.

Punct început	X / Y	Punct sfârşit	X / Y	Lungime segment (** (m)
1	435.301,974 356.632,14	2	435.297,624 356.630,9	4.523
2	435.297,624 356.630,9	3	435.289,806 356.628,499	8.178

Document care conține date cu caracter personal, protejat de prevederile Regulamentului (UE) nr. 679/2016 și Legii 190/2018

Punct început	X / Y	Punct sfârşit	X / Y	Lungime segment (** (m)
3	435.289,806 356.628,499	4	435.284,122 356.626,597	5.994
4	435.284,122 356.626,597	5	435.280,256 356.625,388	4.051
5	435.280,256 356.625,388	6	435.281,842 356.620,913	4.748
6	435.281,842 356.620,913	7	435.283,315 356.616,684	4.478
7	435.283,315 356.616,684	8	435.285,033 356.611,752	5.223
8	435.285,033 356.611,752	9	435.290,064 356.613,517	5.332
9	435.290,064 356.613,517	10	435.303,804 356.617,75	14.377
10	435.303,804 356.617,75	1	435.301,974 356.632,14	14.506

** Lungimile segmentelor sunt determinate în planul de proiecţie Stereo 70 şi sunt rotunjite la 1 milimetru.
*** Distanţa dintre puncte este formată din segmente cumulate ce sunt mai mici decât valoarea 1 milimetru.

Document care conține date cu caracter personal, protejat de prevederile Regulamentului (UE) nr. 679/2016 și Legii 190/2018

DATE DESPRE IMOBILUL NR. 847

Oficiul de Cadastru şi Publicitate Imobiliară VALCEA
Biroul de Cadastru şi Publicitate Imobiliară Ramnicu Valcea

A. Partea I. Descrierea imobilului

TEREN Necunoscut

Adresa: Loc. Mrenesti, Jud. Valcea

Nr. Crt	Nr cadastral Nr. topografic	Suprafaţa* (mp)	Observaţii / Referinţe
A1		255	Sector cadastral:25 Teren neimprejmuit;

B. Partea II. Proprietari şi acte

Inscrieri privitoare la dreptul de proprietate şi alte drepturi reale		Referinţe
/		
Act Normativ nr. 7, din 13/03/1996 emis de PARLAMENTUL ROMÂNIEI (; LEGE;);		
B1	Inscrierea provizorie, drept de PROPRIETATE, dobandit prin Lege, cota actuala 1/1, cota initiala 1/1	A1
	1) **COMUNA CRETENI**, CIF:2573870	

C. Partea III. SARCINI .

Inscrieri privind dezmembramintele dreptului de proprietate, drepturi reale de garanţie şi sarcini	Referinţe
NU SUNT	

Document care conține date cu caracter personal, protejat de prevederile Regulamentului (UE) nr. 679/2016 și Legii 190/2018

Anexa Nr. 1 La Partea I

Teren

Nr cadastral	Suprafaţa (mp)*	Observaţii / Referinţe
	255	

* Suprafaţa este determinată in planul de proiecţie Stereo 70.

DETALII LINIARE IMOBIL

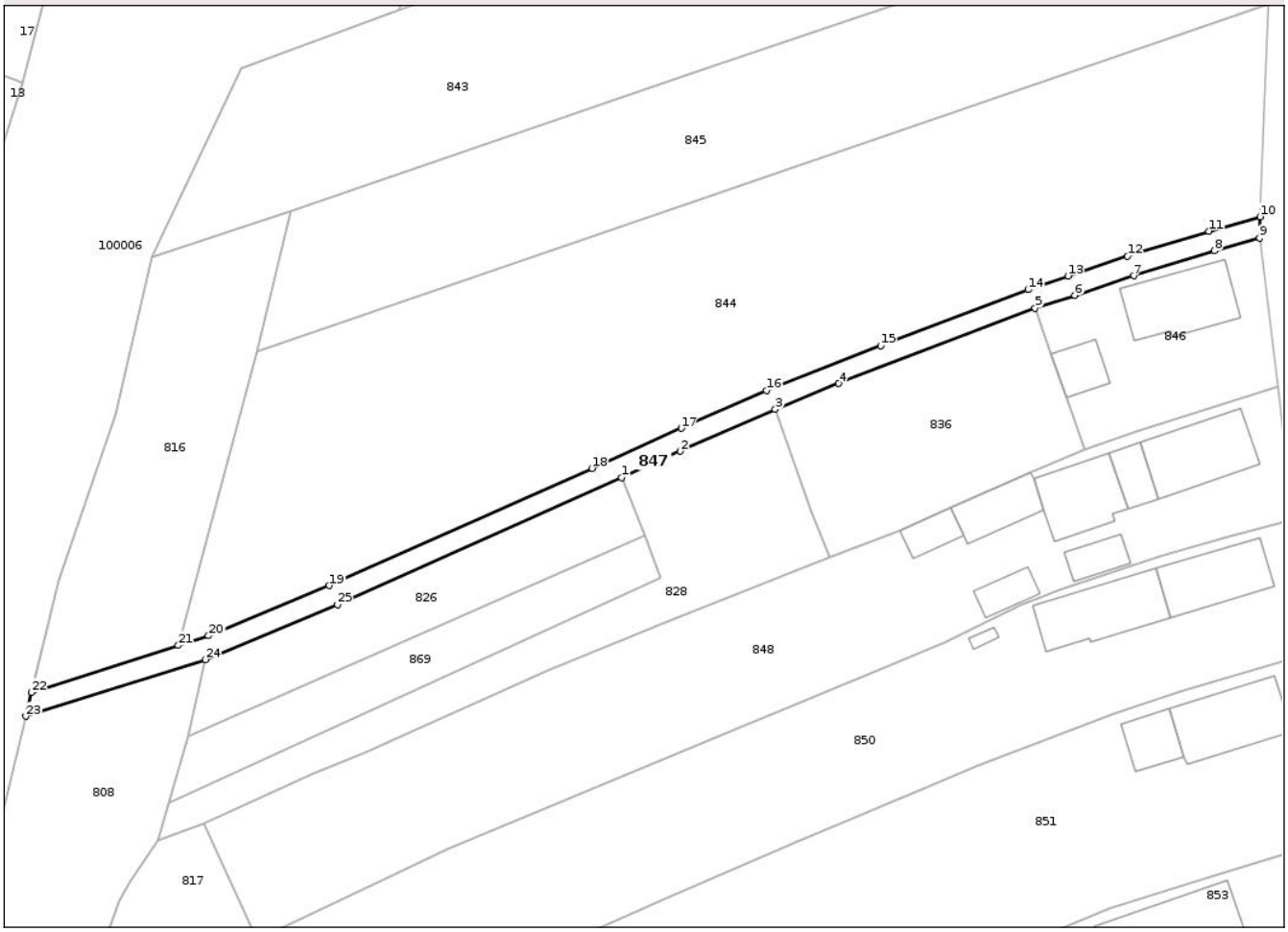

Date referitoare la teren

Crt	Categorie folosință	Intra vilan	Suprafaţa (mp)	Tarla	Parcelă	Nr. topo	Observaţii / Referinţe
1	drum	DA	118	111	-	-	
2	drum	NU	137	40	-	-	

Lungime Segmente

1) Valorile lungimilor segmentelor sunt obţinute din proiecţie în plan.

Punct început	X / Y	Punct sfârşit	X / Y	Lungime segment (** (m)
1	435.240,25 356.608,977	2	435.245,953 356.611,542	6.253
3	435.255,124 356.615,595	4	435.261,252 356.618,082	6.613
5	435.280,256 356.625,388	6	435.284,122 356.626,597	4.051
7	435.289,806 356.628,499	8	435.297,624 356.630,9	8.178

Punct început	X / Y	Punct sfârşit	X / Y	Lungime segment (** (m)
2	435.245,953 356.611,542	3	435.255,124 356.615,595	10.027
4	435.261,252 356.618,082	5	435.280,256 356.625,388	20.36
6	435.284,122 356.626,597	7	435.289,806 356.628,499	5.994
8	435.297,624 356.630,9	9	435.301,974 356.632,14	4.523

Document care conține date cu caracter personal, protejat de prevederile Regulamentului (UE) nr. 679/2016 și Legii 190/2018

Punct început	X / Y	Punct sfârşit	X / Y	Lungime segment (** (m)
9	435.301,974 356.632,14	10	435.302,049 356.634,219	2.08
11	435.297,056 356.632,817	12	435.289,195 356.630,404	8.223
13	435.283,454 356.628,482	14	435.279,591 356.627,149	4.087
15	435.265,307 356.621,754	16	435.254,263 356.617,4	11.871
17	435.246,04 356.613,768	18	435.237,386 356.609,874	9.49
19	435.211,967 356.598,554	20	435.200,271 356.593,695	12.665
21	435.197,354 356.592,761	22	435.183,162 356.588,213	14.903
23	435.182,608 356.585,918	24	435.199,952 356.591,397	18.189
25	435.212,758 356.596,717	1	435.240,25 356.608,977	30.102

Punct început	X / Y	Punct sfârşit	X / Y	Lungime segment (** (m)
10	435.302,049 356.634,219	11	435.297,056 356.632,817	5.186
12	435.289,195 356.630,404	13	435.283,454 356.628,482	6.054
14	435.279,591 356.627,149	15	435.265,307 356.621,754	15.269
16	435.254,263 356.617,4	17	435.246,04 356.613,768	8.989
18	435.237,386 356.609,874	19	435.211,967 356.598,554	27.826
20	435.200,271 356.593,695	21	435.197,354 356.592,761	3.063
22	435.183,162 356.588,213	23	435.182,608 356.585,918	2.361
24	435.199,952 356.591,397	25	435.212,758 356.596,717	13.867

** Lungimile segmentelor sunt determinate în planul de proiecţie Stereo 70 şi sunt rotunjite la 1 milimetru.
*** Distanţa dintre puncte este formată din segmente cumulate ce sunt mai mici decât valoarea 1 milimetru.

Document care conține date cu caracter personal, protejat de prevederile Regulamentului (UE) nr. 679/2016 și Legii 190/2018

DATE DESPRE IMOBILUL NR. 848

Oficiul de Cadastru şi Publicitate Imobiliară VALCEA
Biroul de Cadastru şi Publicitate Imobiliară Ramnicu Valcea

A. Partea I. Descrierea imobilului

TEREN Necunoscut

Adresa: Loc. Mrenesti, Str Principala, Nr. 83, Jud. Valcea, Punctul Vatra sat si Lînga Casă

Nr. Crt	Nr cadastral Nr. topografic	Suprafaţa* (mp)	Observaţii / Referinţe
A1	35373	1.326	Sector cadastral:25 Teren neimprejmuit;

Construcţii

Crt	Nr cadastral Nr. topografic	Adresa	Observaţii / Referinţe
A1.1	35373-C1	Loc. Mrenesti, Str Principala, Nr. 83, Jud. Valcea, Punctul Vatra sat si Lînga Casă	Nr. niveluri:2; S. construita la sol:59 mp; S. construita desfasurata:118 mp; Locuinta P+M; An construire:1997;
A1.2	35373-C2	Loc. Mrenesti, Str Principala, Nr. 83, Jud. Valcea, Punctul Vatra sat si Lînga Casă	Nr. niveluri:1; S. construita la sol:18 mp; S. construita desfasurata:18 mp; Magazie ,parter; An construire:1992;
A1.3	35373-C3	Loc. Mrenesti, Str Principala, Nr. 83, Jud. Valcea, Punctul Vatra sat si Lînga Casă	Nr. niveluri:1; S. construita la sol:48 mp; S. construita desfasurata:48 mp; Locuinta parter; An construire:1992;
A1.4	35373-C4	Loc. Mrenesti, Str Principala, Nr. 83, Jud. Valcea, Punctul Vatra sat si Lînga Casă	Nr. niveluri:1; S. construita la sol:32 mp; S. construita desfasurata:32 mp; Bucatarie ,parter; An construire: 1992;
A1.5	35373-C5	Loc. Mrenesti, Str Principala, Nr. 83, Jud. Valcea, Punctul Vatra sat si Lînga Casă	Nr. niveluri:2; S. construita la sol:16 mp; S. construita desfasurata:32 mp; Magazie S+P; An construire:1992;
A1.6	35373-C6	Loc. Mrenesti, Str Principala, Nr. 83, Jud. Valcea, Punctul Vatra sat si Lînga Casă	Nr. niveluri:1; S. construita la sol:17 mp; S. construita desfasurata:17 mp; Garaj; An construire:1992;
A1.7	35373-C7	Loc. Mrenesti, Str Principala, Nr. 83, Jud. Valcea, Punctul Vatra sat si Lînga Casă	Nr. niveluri:1; S. construita la sol:16 mp; S. construita desfasurata:16 mp; Patul; An construire:1990;

B. Partea II. Proprietari şi acte

Inscrieri privitoare la dreptul de proprietate şi alte drepturi reale		Referinţe
63401 / 31/10/2018		
Act Administrativ nr. 3437, din 26/10/2018 emis de Primaria Comunei Creteni;		
B2	Intabulare, drept de PROPRIETATE, dobandit prin Lege, cota actuala 1/2, cota initiala 1/1	A1.1, A1.2, A1.3, A1.4, A1.5, A1.6, A1.7
	1) **NEAGOIE ELENA**	
	OBSERVATII: bun comun	
32593 / 16/04/2024		
Act Notarial nr. 107, din 12/04/2024 emis de BIN CHIRSANOV CAPANU ALEXANDER CRISTIAN (CERTIFICAT DE MOSTENITOR;);		
B3	Intabulare, drept de PROPRIETATE, dobandit prin Succesiune, cota actuala 1/4, cota initiala 1/4	A1
	1) **NEAGOIE ELENA**	
B4	Intabulare, drept de PROPRIETATE, dobandit prin Succesiune, cota actuala 3/4, cota initiala 3/4	A1
	1) **NEAGOIE OCTAVIAN-AUGUSTIN**	
B5	Intabulare, drept de PROPRIETATE, dobandit prin Succesiune, cota actuala 1/8, cota initiala 1/8	A1.1, A1.2, A1.3, A1.4, A1.5, A1.6, A1.7
	1) **NEAGOIE ELENA**	
B6	Intabulare, drept de PROPRIETATE, dobandit prin Succesiune, cota actuala 3/8, cota initiala 3/8	A1.1, A1.2, A1.3, A1.4, A1.5, A1.6, A1.7
	1) **NEAGOIE OCTAVIAN-AUGUSTIN**	

Document care conține date cu caracter personal, protejat de prevederile Regulamentului (UE) nr. 679/2016 și Legii 190/2018

C. Partea III. SARCINI .

Inscrieri privind dezmembramintele dreptului de proprietate, drepturi reale de garanţie şi sarcini	Referinţe
NU SUNT	

Anexa Nr. 1 La Partea I

Teren

Nr cadastral	Suprafaţa (mp)*	Observaţii / Referinţe
35373	1.326	

* Suprafaţa este determinată in planul de proiecţie Stereo 70.

DETALII LINIARE IMOBIL

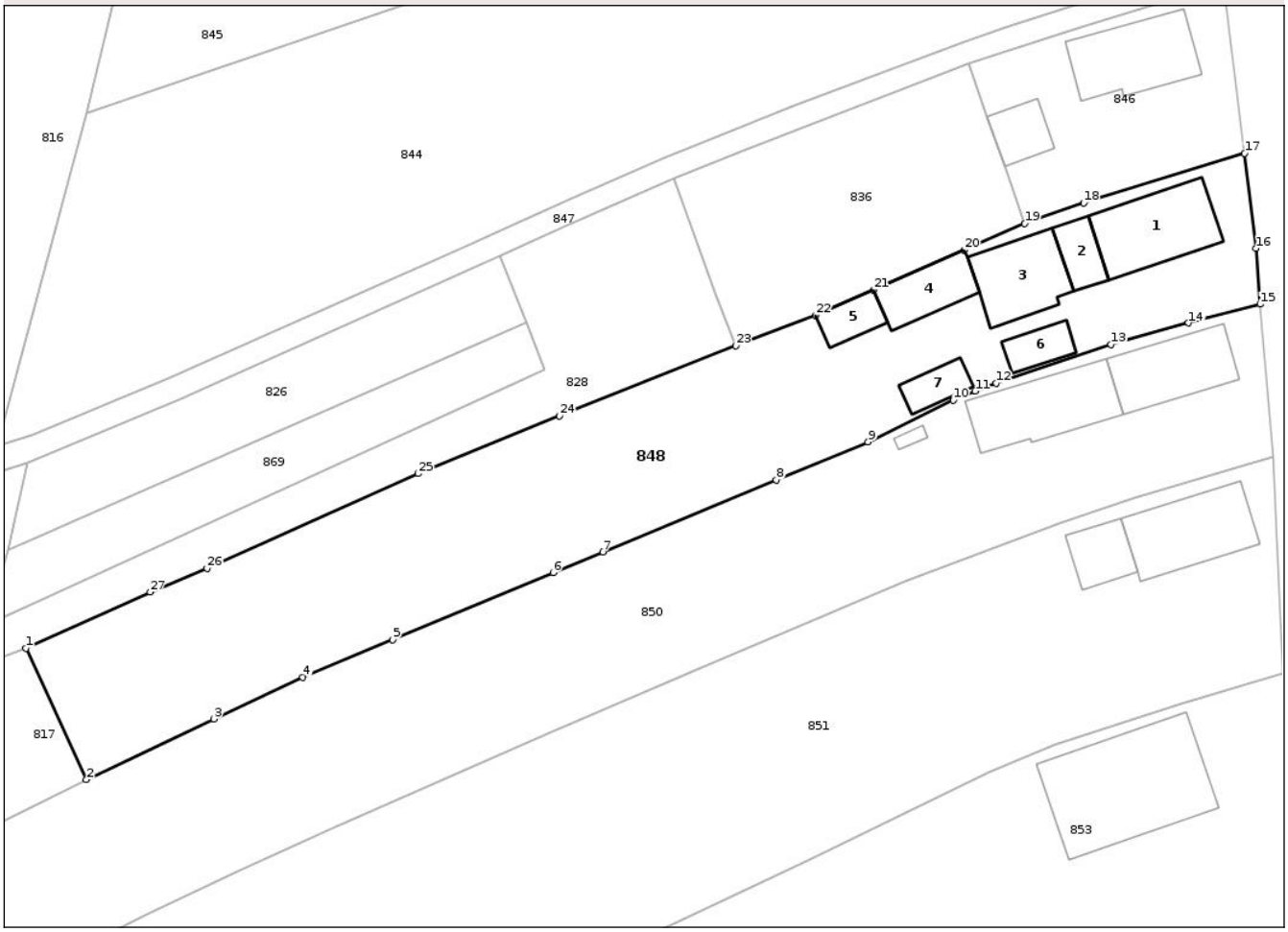

Date referitoare la teren

Crt	Categorie folosință	Intra vilan	Suprafaţa (mp)	Tarla	Parcelă	Nr. topo	Observaţii / Referinţe
1	curti constructii	DA	448	111	16	-	
2	vie	DA	315	40	1169/7, 1169/8	-	
3	vie	NU	418	40	1169/7, 1169/8	-	
4	arabil	NU	145	40	1169/9	-	

Date referitoare la construcţii

Crt	Număr	Destinaţie construcţie	Supraf. (mp)	Situaţie juridică	Observaţii / Referinţe
A1.1	35373-C1	constructii de locuinte	59	Cu acte	Nr. niveluri:2; S. construita la sol:59 mp; S. construita desfasurata:118 mp; Locuinta P+M; An construire:1997;
A1.2	35373-C2	constructii anexa	18	Cu acte	Nr. niveluri:1; S. construita la sol:18 mp; S. construita desfasurata:18 mp; Magazie ,parter; An construire:1992;
A1.3	35373-C3	constructii de locuinte	48	Cu acte	Nr. niveluri:1; S. construita la sol:48 mp; S. construita desfasurata:48 mp; Locuinta parter; An construire:1992;
A1.4	35373-C4	constructii anexa	32	Cu acte	Nr. niveluri:1; S. construita la sol:32 mp; S. construita desfasurata:32 mp; Bucatarie , parter; An construire:1992;
A1.5	35373-C5	constructii anexa	16	Cu acte	Nr. niveluri:2; S. construita la sol:16 mp; S. construita desfasurata:32 mp; Magazie S+P; An construire:1992;

Document care conține date cu caracter personal, protejat de prevederile Regulamentului (UE) nr. 679/2016 și Legii 190/2018

Crt	Număr	Destinaţie construcţie	Supraf. (mp)	Situaţie juridică	Observaţii / Referinţe
A1.6	35373-C6	constructii anexa	17	Cu acte	Nr. niveluri:1; S. construita la sol:17 mp; S. construita desfasurata:17 mp; Garaj; An construire:1992;
A1.7	35373-C7	constructii anexa	16	Cu acte	Nr. niveluri:1; S. construita la sol:16 mp; S. construita desfasurata:16 mp; Patul; An construire:1990;

Lungime Segmente
1) Valorile lungimilor segmentelor sunt obţinute din proiecţie în plan.

Punct început	X / Y	Punct sfârşit	X / Y	Lungime segment (** (m)
1	435.199,78 356.575,55	2	435.204,944 356.564,349	12.334
3	435.215,845 356.569,532	4	435.223,408 356.573,088	8.357
5	435.231,06 356.576,283	6	435.244,787 356.582,001	14.87
7	435.249,037 356.583,772	8	435.263,814 356.589,89	15.993
9	435.271,663 356.593,143	10	435.278,933 356.596,694	8.091
11	435.280,807 356.597,477	12	435.282,591 356.598,157	1.909
13	435.292,398 356.601,46	14	435.299,016 356.603,279	6.863
15	435.305,14 356.604,884	16	435.304,762 356.609,647	4.778
17	435.303,804 356.617,75	18	435.290,064 356.613,517	14.377
19	435.285,033 356.611,752	20	435.279,847 356.609,517	5.647
21	435.272,115 356.606,098	22	435.267,203 356.603,926	5.371
23	435.260,365 356.601,337	24	435.245,314 356.595,35	16.198
25	435.233,255 356.590,44	26	435.215,245 356.582,349	19.744
27	435.210,389 356.580,348	1	435.199,78 356.575,55	11.644

Punct început	X / Y	Punct sfârşit	X / Y	Lungime segment (** (m)
2	435.204,944 356.564,349	3	435.215,845 356.569,532	12.07
4	435.223,408 356.573,088	5	435.231,06 356.576,283	8.292
6	435.244,787 356.582,001	7	435.249,037 356.583,772	4.604
8	435.263,814 356.589,89	9	435.271,663 356.593,143	8.496
10	435.278,933 356.596,694	11	435.280,807 356.597,477	2.031
12	435.282,591 356.598,157	13	435.292,398 356.601,46	10.348
14	435.299,016 356.603,279	15	435.305,14 356.604,884	6.331
16	435.304,762 356.609,647	17	435.303,804 356.617,75	8.159
18	435.290,064 356.613,517	19	435.285,033 356.611,752	5.332
20	435.279,847 356.609,517	21	435.272,115 356.606,098	8.454
22	435.267,203 356.603,926	23	435.260,365 356.601,337	7.312
24	435.245,314 356.595,35	25	435.233,255 356.590,44	13.02
26	435.215,245 356.582,349	27	435.210,389 356.580,348	5.252

**** Lungimile segmentelor sunt determinate în planul de proiecţie Stereo 70 şi sunt rotunjite la 1 milimetru.**
***** Distanţa dintre puncte este formată din segmente cumulate ce sunt mai mici decât valoarea 1 milimetru.**

Document care conține date cu caracter personal, protejat de prevederile Regulamentului (UE) nr. 679/2016 și Legii 190/2018

DATE DESPRE IMOBILUL NR. 849

Oficiul de Cadastru şi Publicitate Imobiliară VALCEA
Biroul de Cadastru şi Publicitate Imobiliară Ramnicu Valcea

A. Partea I. Descrierea imobilului

TEREN Intravilan

Adresa: Loc. Mrenesti, Str Principala, Nr. 75, Jud. Valcea

Nr. Crt	Nr cadastral Nr. topografic	Suprafaţa* (mp)	Observaţii / Referinţe
A1		1.065	Sector cadastral:25 Teren neimprejmuit;

B. Partea II. Proprietari şi acte

Inscrieri privitoare la dreptul de proprietate şi alte drepturi reale		Referinţe
/		
Act Normativ nr. 7, din 13/03/1996 emis de PARLAMENTUL ROMÂNIEI (LEGE; ,art.13);		
B1	Inscrierea posesiei, drept de PROPRIETATE, dobandit prin Lege, cota actuala 1/1, cota initiala 1/1	A1
	1) **NEIDENTIFICAT NEIDENTIFICAT**	
B2	Se notează mențiunea de proprietar neidentificat.	A1

C. Partea III. SARCINI .

Inscrieri privind dezmembramintele dreptului de proprietate, drepturi reale de garanţie şi sarcini	Referinţe
NU SUNT	

Document care conține date cu caracter personal, protejat de prevederile Regulamentului (UE) nr. 679/2016 și Legii 190/2018

Anexa Nr. 1 La Partea I

Teren

Nr cadastral	Suprafaţa (mp)*	Observaţii / Referinţe
	1.065	

* Suprafaţa este determinată in planul de proiecţie Stereo 70.

DETALII LINIARE IMOBIL

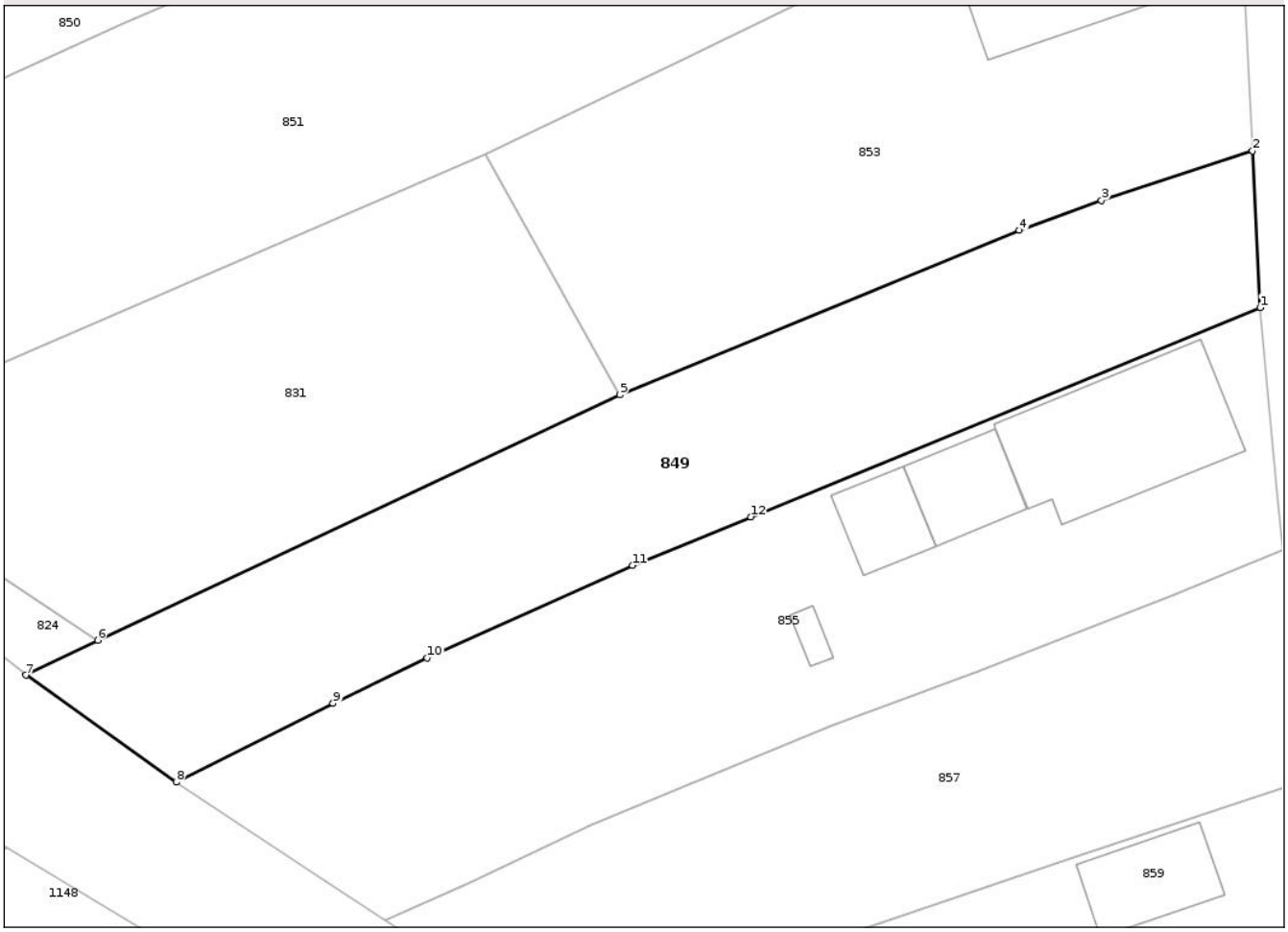

Date referitoare la teren

Crt	Categorie folosință	Intra vilan	Suprafaţa (mp)	Tarla	Parcelă	Nr. topo	Observaţii / Referinţe
1	faneata	DA	1.065	111	-	-	

Lungime Segmente
1) Valorile lungimilor segmentelor sunt obţinute din proiecţie în plan.

Punct început	X / Y	Punct sfârşit	X / Y	Lungime segment (** (m)
1	435.308,63 356.539,517	2	435.308,066 356.550,914	11.411
2	435.308,066 356.550,914	3	435.297,073 356.547,322	11.565
3	435.297,073 356.547,322	4	435.291,098 356.545,13	6.364
4	435.291,098 356.545,13	5	435.262,016 356.533,162	31.448
5	435.262,016 356.533,162	6	435.224,023 356.515,329	41.97

Document care conține date cu caracter personal, protejat de prevederile Regulamentului (UE) nr. 679/2016 și Legii 190/2018

Punct început	X / Y	Punct sfârşit	X / Y	Lungime segment (** (m)
6	435.224,023 356.515,329	7	435.218,796 356.512,801	5.806
7	435.218,796 356.512,801	8	435.229,731 356.505,024	13.418
8	435.229,731 356.505,024	9	435.241,149 356.510,747	12.772
9	435.241,149 356.510,747	10	435.248,011 356.514,04	7.611
10	435.248,011 356.514,04	11	435.262,937 356.520,778	16.376
11	435.262,937 356.520,778	12	435.271,545 356.524,308	9.304
12	435.271,545 356.524,308	1	435.308,63 356.539,517	40.083

** Lungimile segmentelor sunt determinate în planul de proiecţie Stereo 70 şi sunt rotunjite la 1 milimetru.
*** Distanţa dintre puncte este formată din segmente cumulate ce sunt mai mici decât valoarea 1 milimetru.

Document care conține date cu caracter personal, protejat de prevederile Regulamentului (UE) nr. 679/2016 și Legii 190/2018

DATE DESPRE IMOBILUL NR. 850

Oficiul de Cadastru şi Publicitate Imobiliară VALCEA
Biroul de Cadastru şi Publicitate Imobiliară Ramnicu Valcea

A. Partea I. Descrierea imobilului

TEREN Necunoscut

Adresa: Loc. Mrenesti, Str Principala, Nr. 81, Jud. Valcea

Nr. Crt	Nr cadastral Nr. topografic	Suprafaţa* (mp)	Observaţii / Referinţe
A1		Din acte: 1.530 Masurata: 1.610	Sector cadastral:25 Teren imprejmuit;

Construcţii

Crt	Nr cadastral Nr. topografic	Adresa	Observaţii / Referinţe
A1.1	-C1	Loc. Mrenesti, Str Principala, Nr. 81, Jud. Valcea	Nr. niveluri:1; S. construita la sol:52 mp; S. construita desfasurata:52 mp;
A1.2	-C2	Loc. Mrenesti, Str Principala, Nr. 81, Jud. Valcea	Nr. niveluri:1; S. construita la sol:61 mp; S. construita desfasurata:61 mp;
A1.3	-C3	Loc. Mrenesti, Str Principala, Nr. 81, Jud. Valcea	Nr. niveluri:1; S. construita la sol:3 mp; S. construita desfasurata:3 mp;

B. Partea II. Proprietari şi acte

Inscrieri privitoare la dreptul de proprietate şi alte drepturi reale		Referinţe
/		
Act Administrativ nr. 1140, din 10/08/2005 emis de CJSDPAT VALCEA (TITLU DE PROPRIETATE;);		
B1	Intabulare, drept de PROPRIETATE, dobandit prin Reconstituire, cota actuala 1/1, cota initiala 1/1	A1
	1) **CIMPEANU ION**, LIPSA CNP;	
Act Administrativ nr. 759, din 13/02/2025 emis de PRIMARIA COMUNEI CRETENI (ADEVERINTA;);		
B2	Intabulare, drept de PROPRIETATE, dobandit prin Construire, cota actuala 1/1, cota initiala 1/1	A1.1, A1.2, A1.3
	1) **CIMPEANU ION**, LIPSA CNP;	

C. Partea III. SARCINI .

Inscrieri privind dezmembramintele dreptului de proprietate, drepturi reale de garanţie şi sarcini	Referinţe
NU SUNT	

Document care conține date cu caracter personal, protejat de prevederile Regulamentului (UE) nr. 679/2016 și Legii 190/2018

Anexa Nr. 1 La Partea I

Teren

Nr cadastral	Suprafaţa (mp)*	Observaţii / Referinţe
	Din acte: 1.530 Masurata: 1.610	

* Suprafaţa este determinată in planul de proiecţie Stereo 70.

DETALII LINIARE IMOBIL

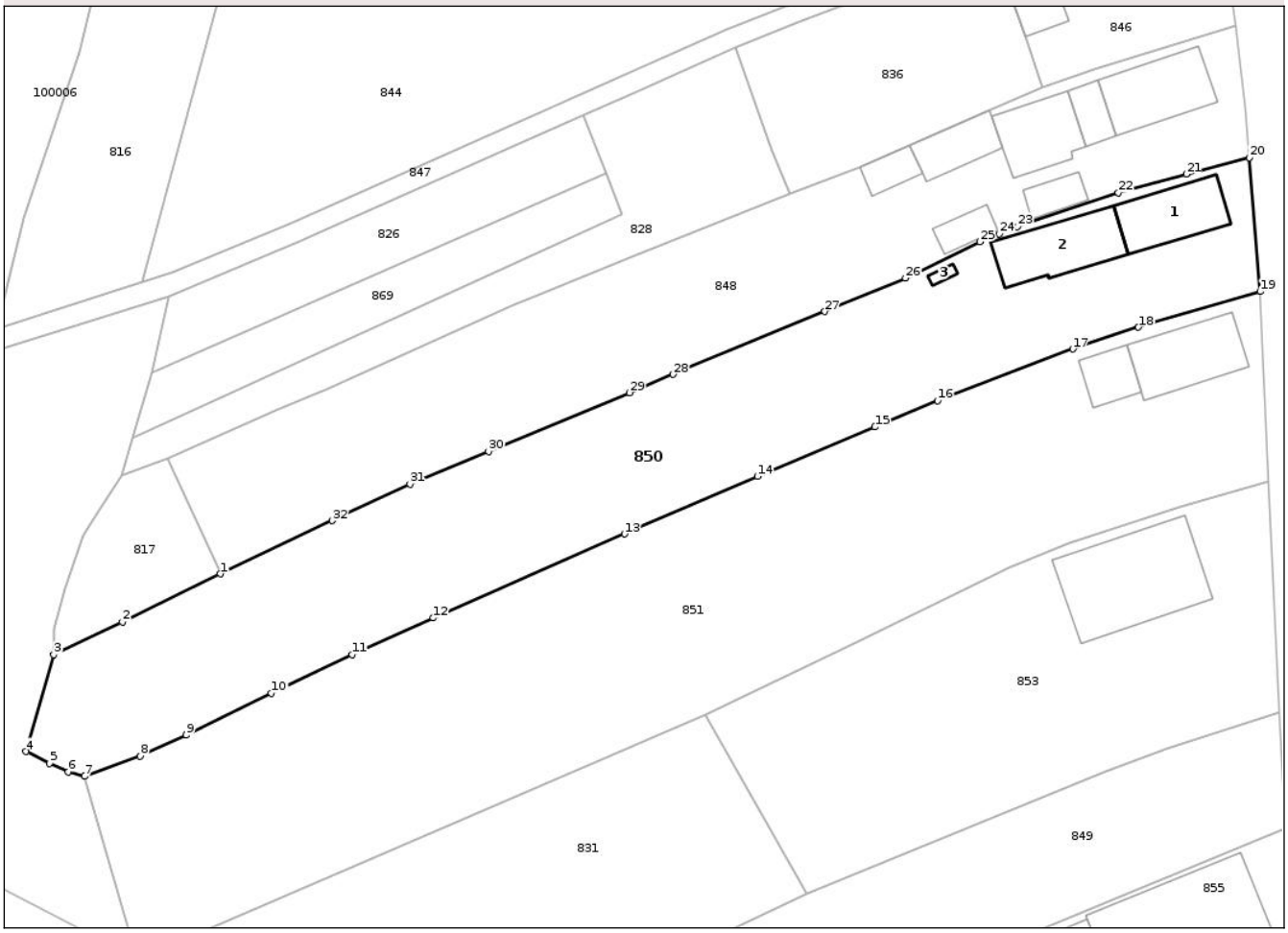

Date referitoare la teren

Crt	Categorie folosinţă	Intra vilan	Suprafaţa (mp)	Tarla	Parcelă	Nr. topo	Observaţii / Referinţe
1	curti constructii	DA	536	111	13	-	IN ACT TARLA 11
2	vie	DA	191	111	15	-	IN ACT TARLA 11
3	arabil	DA	99	111	14	-	IN ACT TARLA 11
4	arabil	NU	567	40	1169/6	-	
5	vie	NU	217	40	-	-	

Date referitoare la construcţii

Crt	Număr	Destinaţie construcţie	Supraf. (mp)	Situaţie juridică	Observaţii / Referinţe
A1.1	-C1	constructii de locuinte	52	Cu acte	Nr. niveluri:1; S. construita la sol:52 mp; S. construita desfasurata:52 mp;
A1.2	-C2	constructii anexa	61	Cu acte	Nr. niveluri:1; S. construita la sol:61 mp; S. construita desfasurata:61 mp;
A1.3	-C3	constructii anexa	3	Cu acte	Nr. niveluri:1; S. construita la sol:3 mp; S. construita desfasurata:3 mp;

Document care conține date cu caracter personal, protejat de prevederile Regulamentului (UE) nr. 679/2016 și Legii 190/2018

Lungime Segmente
1) Valorile lungimilor segmentelor sunt obţinute din proiecţie în plan.

Punct început	X / Y	Punct sfârşit	X / Y	Lungime segment (** (m)
1	435.204,944 356.564,349	2	435.195,407 356.559,656	10.629
3	435.188,724 356.556,478	4	435.186,015 356.547,044	9.815
5	435.188,33 356.545,907	6	435.190,137 356.545,083	1.986
7	435.191,708 356.544,641	8	435.197,155 356.546,61	5.792
9	435.201,636 356.548,656	10	435.209,926 356.552,739	9.241
11	435.217,791 356.556,481	12	435.225,673 356.560,06	8.657
13	435.244,309 356.568,241	14	435.257,246 356.573,843	14.098
15	435.268,709 356.578,654	16	435.274,797 356.581,227	6.609
17	435.287,976 356.586,246	18	435.294,36 356.588,37	6.728
19	435.306,218 356.591,847	20	435.305,14 356.604,884	13.081
21	435.299,016 356.603,279	22	435.292,398 356.601,46	6.863
23	435.282,591 356.598,157	24	435.280,807 356.597,477	1.909
25	435.278,933 356.596,694	26	435.271,663 356.593,143	8.091
27	435.263,814 356.589,89	28	435.249,037 356.583,772	15.993
29	435.244,787 356.582,001	30	435.231,06 356.576,283	14.87
31	435.223,408 356.573,088	32	435.215,845 356.569,532	8.357

Punct început	X / Y	Punct sfârşit	X / Y	Lungime segment (** (m)
2	435.195,407 356.559,656	3	435.188,724 356.556,478	7.4
4	435.186,015 356.547,044	5	435.188,33 356.545,907	2.579
6	435.190,137 356.545,083	7	435.191,708 356.544,641	1.632
8	435.197,155 356.546,61	9	435.201,636 356.548,656	4.926
10	435.209,926 356.552,739	11	435.217,791 356.556,481	8.71
12	435.225,673 356.560,06	13	435.244,309 356.568,241	20.353
14	435.257,246 356.573,843	15	435.268,709 356.578,654	12.432
16	435.274,797 356.581,227	17	435.287,976 356.586,246	14.102
18	435.294,36 356.588,37	19	435.306,218 356.591,847	12.357
20	435.305,14 356.604,884	21	435.299,016 356.603,279	6.331
22	435.292,398 356.601,46	23	435.282,591 356.598,157	10.348
24	435.280,807 356.597,477	25	435.278,933 356.596,694	2.031
26	435.271,663 356.593,143	27	435.263,814 356.589,89	8.496
28	435.249,037 356.583,772	29	435.244,787 356.582,001	4.604
30	435.231,06 356.576,283	31	435.223,408 356.573,088	8.292
32	435.215,845 356.569,532	1	435.204,944 356.564,349	12.07

** Lungimile segmentelor sunt determinate în planul de proiecţie Stereo 70 şi sunt rotunjite la 1 milimetru.
*** Distanţa dintre puncte este formată din segmente cumulate ce sunt mai mici decât valoarea 1 milimetru.

Document care conține date cu caracter personal, protejat de prevederile Regulamentului (UE) nr. 679/2016 și Legii 190/2018

DATE DESPRE IMOBILUL NR. 851

Oficiul de Cadastru şi Publicitate Imobiliară VALCEA
Biroul de Cadastru şi Publicitate Imobiliară Ramnicu Valcea

A. Partea I. Descrierea imobilului

TEREN Necunoscut

Adresa: Loc. Mrenesti, Str Principala, Nr. 79, Jud. Valcea

Nr. Crt	Nr cadastral Nr. topografic	Suprafaţa* (mp)	Observaţii / Referinţe
A1		2.254	Sector cadastral:25 Teren neimprejmuit;

Construcţii

Crt	Nr cadastral Nr. topografic	Adresa	Observaţii / Referinţe
A1.1	-C1	Loc. Mrenesti, Str Principala, Nr. 79, Jud. Valcea	Nr. niveluri:1; S. construita la sol:60 mp; S. construita desfasurata:60 mp;
A1.2	-C2	Loc. Mrenesti, Str Principala, Nr. 79, Jud. Valcea	Nr. niveluri:1; S. construita la sol:24 mp; S. construita desfasurata:24 mp;

B. Partea II. Proprietari şi acte

Inscrieri privitoare la dreptul de proprietate şi alte drepturi reale		Referinţe
/		
Act Administrativ nr. 548/42740, din 14/05/2002 emis de CJSDPAT VALCEA (TITLU DE PROPRIETATE;);		
B1	Intabulare, drept de PROPRIETATE, dobandit prin Reconstituire, cota actuala 1/1, cota initiala 1/1	A1
	1) **DIACONU T. DUMITRU**, LIPSA CNP; 2) **DIACONU F. GHEORGHE**, LIPSA CNP; 3) **DIACONU T. ILIE**, LIPSA CNP; 4) **DIACONU T. MARIA**, LIPSA CNP;	
Act Administrativ nr. 759, din 13/02/2025 emis de PRIMARIA COMUNEI CRETENI (ADEVERINTA;);		
B2	Intabulare, drept de PROPRIETATE, dobandit prin Construire, cota actuala 1/1, cota initiala 1/1	A1.1, A1.2
	1) **DIACONU T. MARIA**, LIPSA CNP; 2) **DIACONU T. ILIE**, LIPSA CNP; 3) **DIACONU F. GHEORGHE**, LIPSA CNP; 4) **DIACONU T. DUMITRU**, LIPSA CNP;	

C. Partea III. SARCINI .

Inscrieri privind dezmembramintele dreptului de proprietate, drepturi reale de garanţie şi sarcini	Referinţe
NU SUNT	

Document care conține date cu caracter personal, protejat de prevederile Regulamentului (UE) nr. 679/2016 și Legii 190/2018

Anexa Nr. 1 La Partea I

Teren

Nr cadastral	Suprafaţa (mp)*	Observaţii / Referinţe
	2.254	

* Suprafaţa este determinată in planul de proiecţie Stereo 70.

DETALII LINIARE IMOBIL

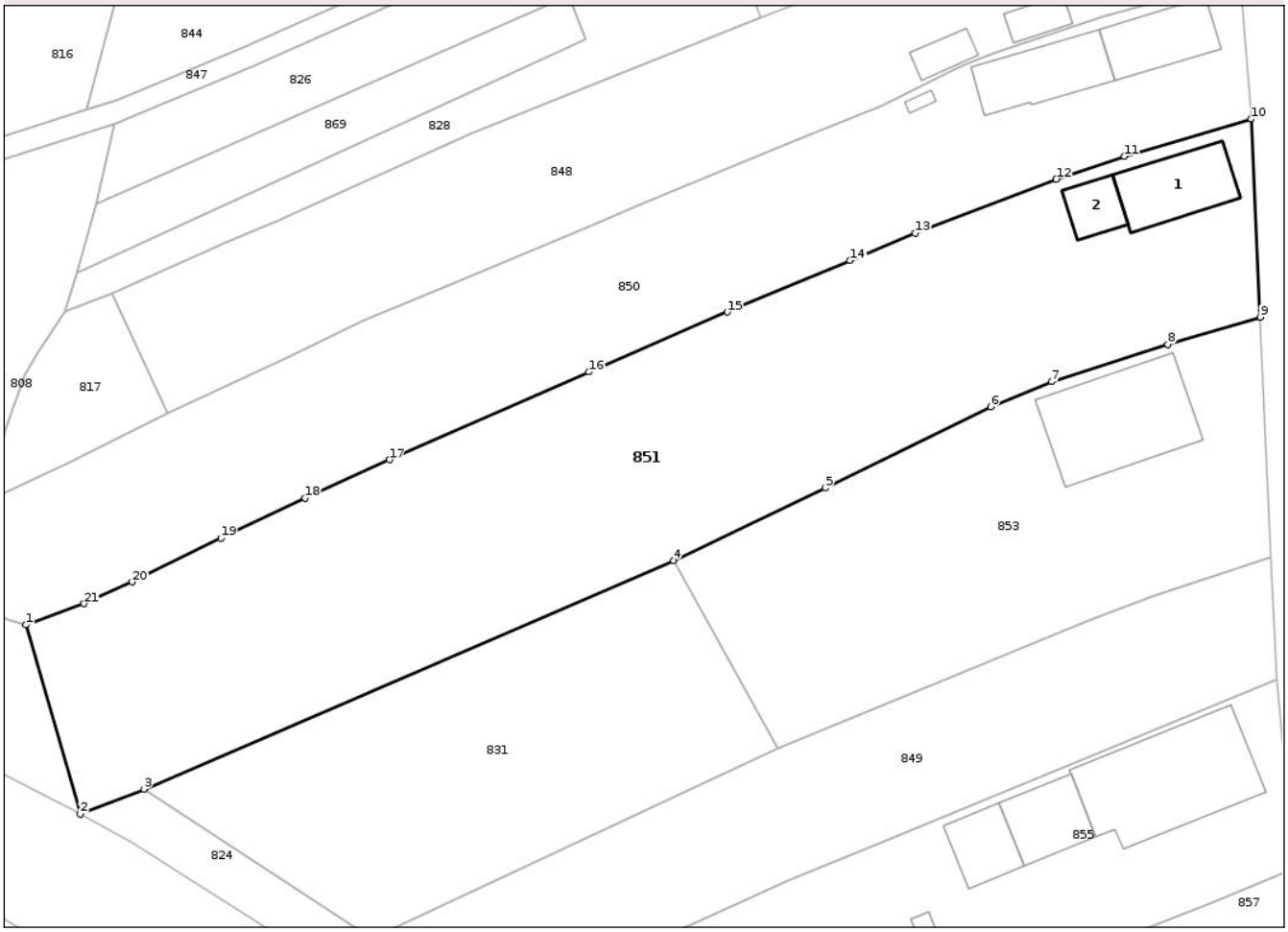

Date referitoare la teren

Crt	Categorie folosință	Intra vilan	Suprafaţa (mp)	Tarla	Parcelă	Nr. topo	Observaţii / Referinţe
1	curti constructii	DA	532	111	10	-	
2	arabil	DA	1.391	111	11,12	-	
3	faneata	NU	331	40	1169/6	-	

Date referitoare la construcţii

Crt	Număr	Destinaţie construcţie	Supraf. (mp)	Situaţie juridică	Observaţii / Referinţe
A1.1	-C1	constructii de locuinte	60	Cu acte	Nr. niveluri:1; S. construita la sol:60 mp; S. construita desfasurata:60 mp;
A1.2	-C2	constructii anexa	24	Cu acte	Nr. niveluri:1; S. construita la sol:24 mp; S. construita desfasurata:24 mp;

Lungime Segmente

1) Valorile lungimilor segmentelor sunt obţinute din proiecţie în plan.

Punct început	X / Y	Punct sfârşit	X / Y	Lungime segment (** (m)
1	435.191,708 356.544,641	2	435.196,766 356.527,011	18.341

Punct început	X / Y	Punct sfârşit	X / Y	Lungime segment (** (m)
2	435.196,766 356.527,011	3	435.202,747 356.529,321	6.412

Document care conține date cu caracter personal, protejat de prevederile Regulamentului (UE) nr. 679/2016 și Legii 190/2018

Punct început	X / Y	Punct sfârşit	X / Y	Lungime segment (** (m)
3	435.202,747 356.529,321	4	435.252,219 356.550,668	53.881
5	435.266,384 356.557,405	6	435.281,866 356.564,996	17.243
7	435.287,559 356.567,338	8	435.298,404 356.570,825	11.392
9	435.307,046 356.573,363	10	435.306,218 356.591,847	18.503
11	435.294,36 356.588,37	12	435.287,976 356.586,246	6.728
13	435.274,797 356.581,227	14	435.268,709 356.578,654	6.609
15	435.257,246 356.573,843	16	435.244,309 356.568,241	14.098
17	435.225,673 356.560,06	18	435.217,791 356.556,481	8.657
19	435.209,926 356.552,739	20	435.201,636 356.548,656	9.241
21	435.197,155 356.546,61	1	435.191,708 356.544,641	5.792

Punct început	X / Y	Punct sfârşit	X / Y	Lungime segment (** (m)
4	435.252,219 356.550,668	5	435.266,384 356.557,405	15.685
6	435.281,866 356.564,996	7	435.287,559 356.567,338	6.156
8	435.298,404 356.570,825	9	435.307,046 356.573,363	9.007
10	435.306,218 356.591,847	11	435.294,36 356.588,37	12.357
12	435.287,976 356.586,246	13	435.274,797 356.581,227	14.102
14	435.268,709 356.578,654	15	435.257,246 356.573,843	12.432
16	435.244,309 356.568,241	17	435.225,673 356.560,06	20.353
18	435.217,791 356.556,481	19	435.209,926 356.552,739	8.71
20	435.201,636 356.548,656	21	435.197,155 356.546,61	4.926

** Lungimile segmentelor sunt determinate în planul de proiecţie Stereo 70 şi sunt rotunjite la 1 milimetru.
*** Distanţa dintre puncte este formată din segmente cumulate ce sunt mai mici decât valoarea 1 milimetru.

Document care conține date cu caracter personal, protejat de prevederile Regulamentului (UE) nr. 679/2016 și Legii 190/2018

DATE DESPRE IMOBILUL NR. 852

Oficiul de Cadastru şi Publicitate Imobiliară VALCEA
Biroul de Cadastru şi Publicitate Imobiliară Ramnicu Valcea

A. Partea I. Descrierea imobilului

TEREN Necunoscut

Adresa: Loc. Mrenesti, Str Principala, Nr. 149, Jud. Valcea, PUNCT LOC DE CASA

Nr. Crt	Nr cadastral Nr. topografic	Suprafaţa* (mp)	Observaţii / Referinţe
A1	35389	1.736	Sector cadastral:25 Teren neimprejmuit;

Construcţii

Crt	Nr cadastral Nr. topografic	Adresa	Observaţii / Referinţe
A1.1	35389-C1	Loc. Mrenesti, Str Principala, Nr. 149, Jud. Valcea, PUNCT LOC DE CASA	Nr. niveluri:2; S. construita la sol:49 mp; S. construita desfasurata:98 mp; Locuinta P+M; An construire:1999;
A1.3	35389-C3	Loc. Mrenesti, Str Principala, Nr. 149, Jud. Valcea, PUNCT LOC DE CASA	Nr. niveluri:1; S. construita la sol:17 mp; S. construita desfasurata:17 mp; Magazie-P; An construire:2005;
A1.4	35389-C4	Loc. Mrenesti, Str Principala, Nr. 149, Jud. Valcea, PUNCT LOC DE CASA	Nr. niveluri:1; S. construita la sol:19 mp; S. construita desfasurata:19 mp; Magazie-P; An construire:2005;
A1.5	35389-C5	Loc. Mrenesti, Str Principala, Nr. 149, Jud. Valcea, PUNCT LOC DE CASA	Nr. niveluri:1; S. construita la sol:2 mp; S. construita desfasurata:2 mp; Patul-P; An construire:1996;
A1.6	35389-C6	Loc. Mrenesti, Str Principala, Nr. 149, Jud. Valcea, PUNCT LOC DE CASA	Nr. niveluri:1; S. construita la sol:17 mp; S. construita desfasurata:17 mp; Bucatarie-P; An construire:2005;
A1.7	35389-C7	Loc. Mrenesti, Str Principala, Nr. 149, Jud. Valcea, PUNCT LOC DE CASA	Nr. niveluri:1; S. construita la sol:27 mp; S. construita desfasurata:27 mp;

B. Partea II. Proprietari şi acte

Inscrieri privitoare la dreptul de proprietate şi alte drepturi reale		Referinţe
28119 / 02/04/2019		
Act Notarial nr. 183, din 29/11/1995 emis de Notar Public Banu Constantin (CONTRACT DE INTRETINERE;);		
B1	Intabulare, drept de PROPRIETATE, dobandit prin Conventie, cota actuala 1/1, cota initiala 1/1	A1
	1) **DUMITRU GHEORGHE** 2) **DUMITRU MARIA**, soti;	
	OBSERVATII: bun comun	
Act Administrativ nr. 1456, din 14/05/2019 emis de Primaria Comunei Creteni;		
B3	Intabulare, drept de PROPRIETATE, dobandit prin Lege, cota actuala 1/1, cota initiala 1/1	A1.1, A1.5
	1) **DUMITRU GHEORGHE** 2) **DUMITRU MARIA**	
/		
Act Administrativ nr. 759, din 13/02/2025 emis de PRIMARIA COMUNEI CRETENI (ADEVERINTA;);		
B5	Intabulare, drept de PROPRIETATE, dobandit prin Construire, cota actuala 1/1, cota initiala 1/1	A1.3, A1.4, A1.6, A1.7
	1) **DUMITRU GHEORGHE** 2) **DUMITRU MARIA**	

C. Partea III. SARCINI .

Inscrieri privind dezmembramintele dreptului de proprietate, drepturi reale de garanţie şi sarcini	Referinţe
NU SUNT	

Document care conține date cu caracter personal, protejat de prevederile Regulamentului (UE) nr. 679/2016 și Legii 190/2018

Anexa Nr. 1 La Partea I

Teren

Nr cadastral	Suprafaţa (mp)*	Observaţii / Referinţe
35389	1.736	

* Suprafaţa este determinată in planul de proiecţie Stereo 70.

DETALII LINIARE IMOBIL

Date referitoare la teren

Crt	Categorie folosință	Intra vilan	Suprafaţa (mp)	Tarla	Parcelă	Nr. topo	Observaţii / Referinţe
1	curti constructii	DA	598	111	-	-	
2	arabil	DA	699	111	-	-	
3	arabil	NU	439	40	-	-	

Date referitoare la construcţii

Crt	Număr	Destinaţie construcţie	Supraf. (mp)	Situaţie juridică	Observaţii / Referinţe
A1.1	35389-C1	constructii de locuinte	Din acte: 98 Masurata: 49	Cu acte	Nr. niveluri:2; S. construita la sol:49 mp; S. construita desfasurata:98 mp; Locuinta P+M; An construire:1999;
A1.3	35389-C3	constructii anexa	17	Cu acte	Nr. niveluri:1; S. construita la sol:17 mp; S. construita desfasurata:17 mp; Magazie-P; An construire:2005;
A1.4	35389-C4	constructii anexa	19	Cu acte	Nr. niveluri:1; S. construita la sol:19 mp; S. construita desfasurata:19 mp; Magazie-P; An construire:2005;
A1.5	35389-C5	constructii anexa	2	Cu acte	Nr. niveluri:1; S. construita la sol:2 mp; S. construita desfasurata:2 mp; Patul-P; An construire:1996;
A1.6	35389-C6	constructii anexa	17	Cu acte	Nr. niveluri:1; S. construita la sol:17 mp; S. construita desfasurata:17 mp; Bucatarie-P; An construire:2005;
A1.7	35389-C7	constructii anexa	27	Cu acte	Nr. niveluri:1; S. construita la sol:27 mp; S. construita desfasurata:27 mp;

Document care conține date cu caracter personal, protejat de prevederile Regulamentului (UE) nr. 679/2016 și Legii 190/2018

Lungime Segmente
1) Valorile lungimilor segmentelor sunt obţinute din proiecţie în plan.

Punct început	X / Y	Punct sfârşit	X / Y	Lungime segment (** (m)
1	435.218,286 357.156,719	2	435.223,226 357.136,574	20.742
2	435.223,226 357.136,574	3	435.247,522 357.143,569	25.283
3	435.247,522 357.143,569	4	435.257,817 357.146,396	10.676
4	435.257,817 357.146,396	5	435.267,66 357.149,109	10.21
5	435.267,66 357.149,109	6	435.281,521 357.152,931	14.378
6	435.281,521 357.152,931	7	435.291,576 357.156,207	10.575
7	435.291,576 357.156,207	8	435.313,128 357.165,602	23.511
8	435.313,128 357.165,602	9	435.314,599 357.166,484	1.715
9	435.314,599 357.166,484	10	435.306,101 357.179,954	15.927
10	435.306,101 357.179,954	11	435.286,622 357.173,193	20.619
11	435.286,622 357.173,193	12	435.277,66 357.170,472	9.366
12	435.277,66 357.170,472	13	435.273,009 357.169,772	4.703
13	435.273,009 357.169,772	14	435.236,22 357.160,786	37.871
14	435.236,22 357.160,786	1	435.218,286 357.156,719	18.389

** Lungimile segmentelor sunt determinate în planul de proiecţie Stereo 70 şi sunt rotunjite la 1 milimetru.
*** Distanţa dintre puncte este formată din segmente cumulate ce sunt mai mici decât valoarea 1 milimetru.

Document care conține date cu caracter personal, protejat de prevederile Regulamentului (UE) nr. 679/2016 și Legii 190/2018

DATE DESPRE IMOBILUL NR. 853

Oficiul de Cadastru şi Publicitate Imobiliară VALCEA
Biroul de Cadastru şi Publicitate Imobiliară Ramnicu Valcea

A. Partea I. Descrierea imobilului

Nr. CF vechi:18
Nr. cadastral vechi:1

TEREN Intravilan

Adresa: Loc. Mrenesti, Str Principala, Nr. 77, Jud. Valcea, PunctulMrenesti-Sat

Nr. Crt	Nr cadastral Nr. topografic	Suprafaţa* (mp)	Observaţii / Referinţe
A1	35402	1.160	Sector cadastral:25 Teren imprejmuit;

Construcţii

Crt	Nr cadastral Nr. topografic	Adresa	Observaţii / Referinţe
A1.2	35402-C2	Loc. Mrenesti, Str Principala, Nr. 77, Jud. Valcea, PunctulMrenesti-Sat	Nr. niveluri:2; S. construita la sol:117 mp; S. construita desfasurata:234 mp; Locuinta P+M; An construire:2000;

B. Partea II. Proprietari şi acte

Inscrieri privitoare la dreptul de proprietate şi alte drepturi reale		Referinţe
107999 / 29/12/2022		
Act Notarial nr. 1571, din 29/12/2022 emis de BIN CHIRSANOV-CAPANU ALEXANDER-CRISTIAN (CONTRACT DE VANZARE-CUMPARARE;);		
B9	Intabulare, drept de PROPRIETATE, dobandit prin Conventie, cota actuala 1/1, cota initiala 1/1	A1
	1) **BĂRBULESCU ROBERT-BOGDAN-SURAJ** 2) **BARBULESCU ŞTEFANIA-SILVIA**, SOTI;	
B10	Intabulare, drept de PROPRIETATE, dobandit prin Conventie, cota actuala 1/1, cota initiala 1/1	A1.2
	1) **BĂRBULESCU ROBERT-BOGDAN-SURAJ** 2) **BARBULESCU ŞTEFANIA-SILVIA**, SOTI;	

C. Partea III. SARCINI .

Inscrieri privind dezmembramintele dreptului de proprietate, drepturi reale de garanţie şi sarcini	Referinţe
NU SUNT	

Document care conține date cu caracter personal, protejat de prevederile Regulamentului (UE) nr. 679/2016 și Legii 190/2018

Anexa Nr. 1 La Partea I

Teren

Nr cadastral	Suprafaţa (mp)*	Observaţii / Referinţe
35402	1.160	

* Suprafaţa este determinată in planul de proiecţie Stereo 70.

DETALII LINIARE IMOBIL

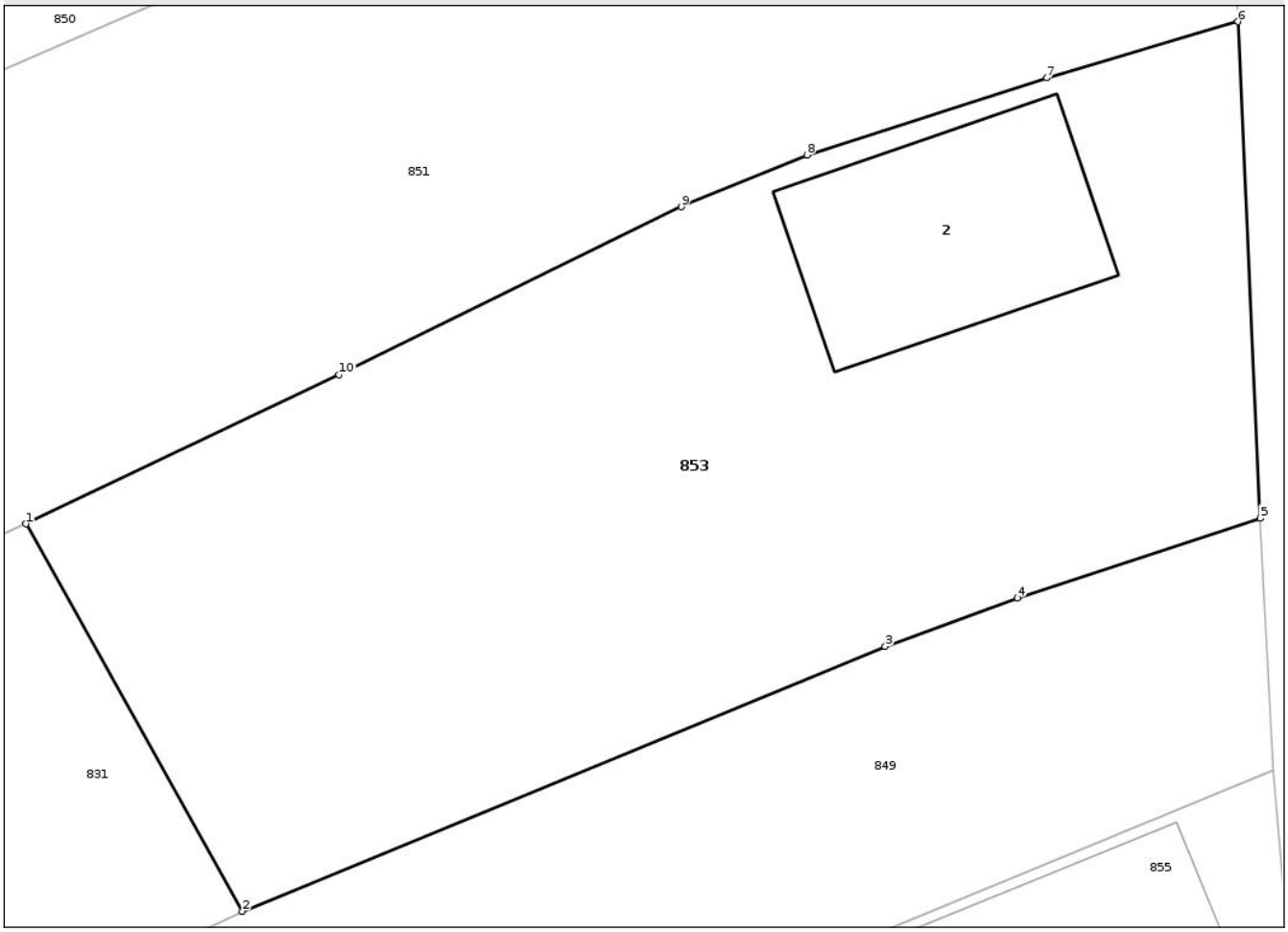

Date referitoare la teren

Crt	Categorie folosință	Intra vilan	Suprafaţa (mp)	Tarla	Parcelă	Nr. topo	Observaţii / Referinţe
1	curti constructii	DA	488	111	8	-	IN ACT TARLA 115
2	arabil	DA	672	111	9	-	IN ACT TARLA 115

Date referitoare la construcţii

Crt	Număr	Destinaţie construcţie	Supraf. (mp)	Situaţie juridică	Observaţii / Referinţe
A1.2	35402-C2	constructii de locuinte	117	Cu acte	Nr. niveluri:2; S. construita la sol:117 mp; S. construita desfasurata:234 mp; Locuinta P+M; An construire:2000;

Lungime Segmente
1) Valorile lungimilor segmentelor sunt obţinute din proiecţie în plan.

Punct început	X / Y	Punct sfârşit	X / Y	Lungime segment (** (m)
1	435.252,219 356.550,668	2	435.262,016 356.533,162	20.061
2	435.262,016 356.533,162	3	435.291,098 356.545,13	31.448

Document care conține date cu caracter personal, protejat de prevederile Regulamentului (UE) nr. 679/2016 și Legii 190/2018

Punct început	X / Y	Punct sfârşit	X / Y	Lungime segment (** (m)
3	435.291,098 356.545,13	4	435.297,073 356.547,322	6.364
4	435.297,073 356.547,322	5	435.308,066 356.550,914	11.565
5	435.308,066 356.550,914	6	435.307,046 356.573,363	22.472
6	435.307,046 356.573,363	7	435.298,404 356.570,825	9.007
7	435.298,404 356.570,825	8	435.287,559 356.567,338	11.392
8	435.287,559 356.567,338	9	435.281,866 356.564,996	6.156
9	435.281,866 356.564,996	10	435.266,384 356.557,405	17.243
10	435.266,384 356.557,405	1	435.252,219 356.550,668	15.685

** Lungimile segmentelor sunt determinate în planul de proiecţie Stereo 70 şi sunt rotunjite la 1 milimetru.
*** Distanţa dintre puncte este formată din segmente cumulate ce sunt mai mici decât valoarea 1 milimetru.

Document care conține date cu caracter personal, protejat de prevederile Regulamentului (UE) nr. 679/2016 și Legii 190/2018

DATE DESPRE IMOBILUL NR. 854

Oficiul de Cadastru şi Publicitate Imobiliară VALCEA
Biroul de Cadastru şi Publicitate Imobiliară Ramnicu Valcea

A. Partea I. Descrierea imobilului

TEREN Necunoscut

Adresa: Loc. Mrenesti, Str Principala, Nr. 95, Jud. Valcea

Nr. Crt	Nr cadastral Nr. topografic	Suprafaţa* (mp)	Observaţii / Referinţe
A1		Din acte: 1.092 Masurata: 952	Sector cadastral:25 Teren imprejmuit;

B. Partea II. Proprietari şi acte

Inscrieri privitoare la dreptul de proprietate şi alte drepturi reale		Referinţe
/		
Act Notarial nr. 107, din 12/04/2024 emis de BIN CHIRSANOV CAPANU ALEXANDER CRISTIAN (CERTIFICAT DE MOSTENITOR;);		
B1	Intabulare, drept de PROPRIETATE, dobandit prin Succesiune, cota actuala 1/8, cota initiala 1/8	A1
	1) **NEAGOIE ELENA**	
B2	Intabulare, drept de PROPRIETATE, dobandit prin Succesiune, cota actuala 3/8, cota initiala 3/8	A1
	1) **NEAGOIE OCTAVIAN-AUGUSTIN**	
Act Notarial nr. 4985, din 14/12/1994 emis de NOTARIATUL DE STAT LOCAL DRAGASANI (CONTRACT DE VANZARE-CUMPARARE;);		
B3	Intabulare, drept de PROPRIETATE, dobandit prin Conventie, cota actuala 1/2, cota initiala 1/2	A1
	1) **NEAGOIE ELENA**	

C. Partea III. SARCINI .

Inscrieri privind dezmembramintele dreptului de proprietate, drepturi reale de garanţie şi sarcini	Referinţe
NU SUNT	

Document care conține date cu caracter personal, protejat de prevederile Regulamentului (UE) nr. 679/2016 și Legii 190/2018

Anexa Nr. 1 La Partea I

Teren

Nr cadastral	Suprafaţa (mp)*	Observaţii / Referinţe
	Din acte: 1.092 Masurata: 952	

* Suprafaţa este determinată in planul de proiecţie Stereo 70.

DETALII LINIARE IMOBIL

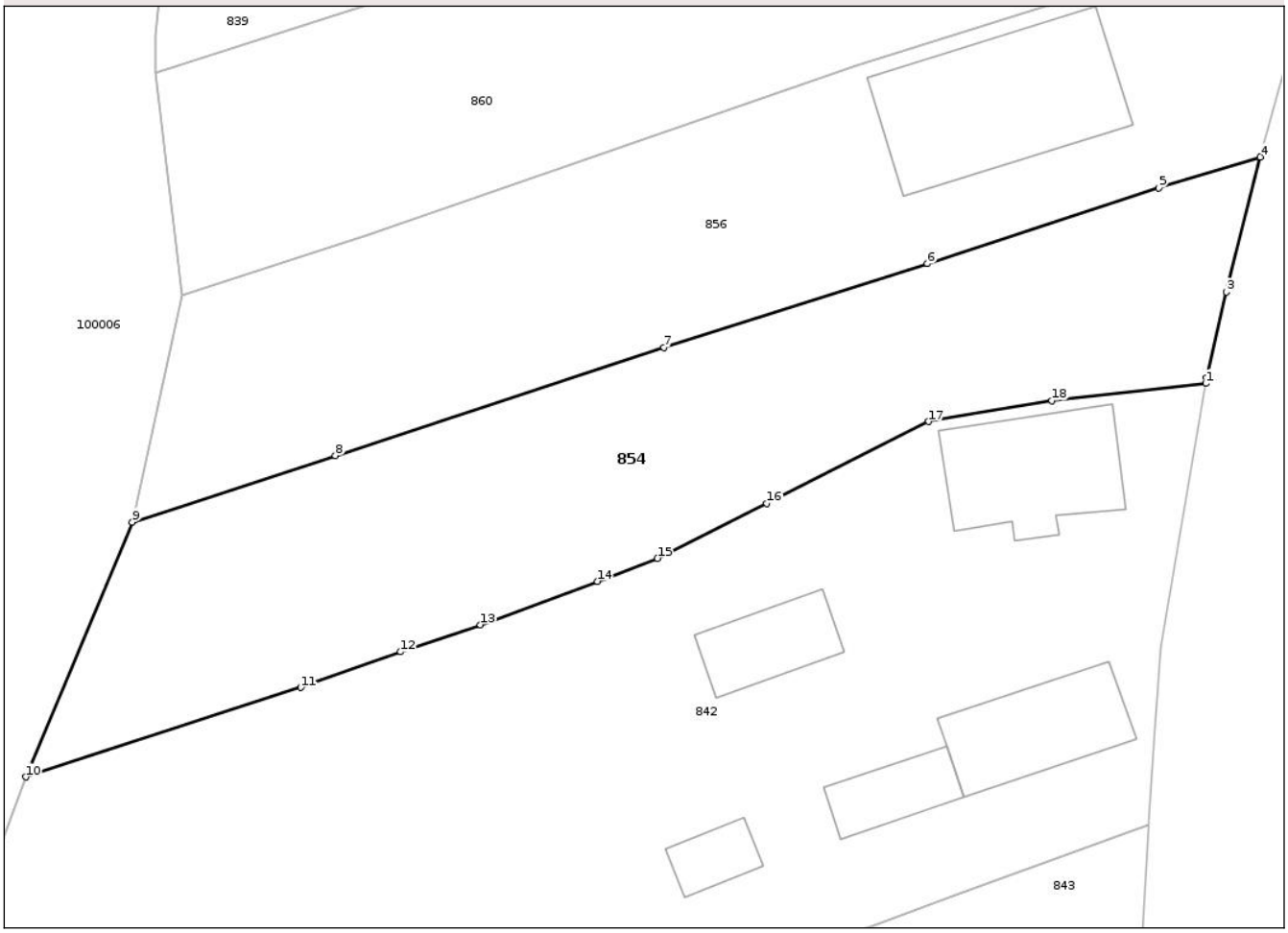

Date referitoare la teren

Crt	Categorie folosinţă	Intra vilan	Suprafaţa (mp)	Tarla	Parcelă	Nr. topo	Observaţii / Referinţe
1	arabil	DA	736	111	22	-	
2	faneata	NU	216	40	1169/20	-	

Lungime Segmente
1) Valorile lungimilor segmentelor sunt obţinute din proiecţie în plan.

Punct început	X / Y	Punct sfârşit	X / Y	Lungime segment (** (m)
1	435.307,914 356.713,941	2	435.307,977 356.714,309	0.373
2	435.307,977 356.714,309	3	435.309,244 356.719,793	5.628
3	435.309,244 356.719,793	4	435.311,406 356.728,455	8.928
4	435.311,406 356.728,455	5	435.304,895 356.726,458	6.81

Document care conține date cu caracter personal, protejat de prevederile Regulamentului (UE) nr. 679/2016 și Legii 190/2018

Punct început	X / Y	Punct sfârşit	X / Y	Lungime segment (** (m)
5	435.304,895 356.726,458	6	435.290,084 356.721,616	15.582
6	435.290,084 356.721,616	7	435.273,191 356.716,256	17.723
7	435.273,191 356.716,256	8	435.252,141 356.709,32	22.163
8	435.252,141 356.709,32	9	435.239,116 356.705,06	13.704
9	435.239,116 356.705,06	10	435.232,308 356.688,722	17.7
10	435.232,308 356.688,722	11	435.249,913 356.694,457	18.516
11	435.249,913 356.694,457	12	435.256,329 356.696,74	6.81
12	435.256,329 356.696,74	13	435.261,435 356.698,476	5.393
13	435.261,435 356.698,476	14	435.268,923 356.701,256	7.987
14	435.268,923 356.701,256	15	435.272,786 356.702,732	4.135
15	435.272,786 356.702,732	16	435.279,793 356.706,256	7.843
16	435.279,793 356.706,256	17	435.290,168 356.711,5	11.625
17	435.290,168 356.711,5	18	435.298,062 356.712,832	8.006
18	435.298,062 356.712,832	1	435.307,914 356.713,941	9.914

** Lungimile segmentelor sunt determinate în planul de proiecţie Stereo 70 şi sunt rotunjite la 1 milimetru.
*** Distanţa dintre puncte este formată din segmente cumulate ce sunt mai mici decât valoarea 1 milimetru.

Document care conține date cu caracter personal, protejat de prevederile Regulamentului (UE) nr. 679/2016 și Legii 190/2018

DATE DESPRE IMOBILUL NR. 855

Oficiul de Cadastru şi Publicitate Imobiliară VALCEA
Biroul de Cadastru şi Publicitate Imobiliară Ramnicu Valcea

A. Partea I. Descrierea imobilului

TEREN Intravilan

Adresa: Loc. Mrenesti, Str Principala, Nr. 73, Jud. Valcea

Nr. Crt	Nr cadastral Nr. topografic	Suprafaţa* (mp)	Observaţii / Referinţe
A1		1.284	Sector cadastral:25 Teren imprejmuit;

Construcţii

Crt	Nr cadastral Nr. topografic	Adresa	Observaţii / Referinţe
A1.1	-C1	Loc. Mrenesti, Str Principala, Nr. 73, Jud. Valcea	Nr. niveluri:3; S. construita la sol:138 mp; S. construita desfasurata:414 mp;
A1.2	-C2	Loc. Mrenesti, Str Principala, Nr. 73, Jud. Valcea	Nr. niveluri:2; S. construita la sol:45 mp; S. construita desfasurata:90 mp;
A1.3	-C3	Loc. Mrenesti, Str Principala, Nr. 73, Jud. Valcea	Nr. niveluri:1; S. construita la sol:36 mp; S. construita desfasurata:36 mp;
A1.4	-C4	Loc. Mrenesti, Str Principala, Nr. 73, Jud. Valcea	Nr. niveluri:1; S. construita la sol:7 mp; S. construita desfasurata:7 mp;

B. Partea II. Proprietari şi acte

Inscrieri privitoare la dreptul de proprietate şi alte drepturi reale		Referinţe
/		
Act Administrativ nr. 552/42740, din 30/06/2002 emis de CJSDPAT VALCEA (TITLU DE PROPRIETATE;);		
B1	Intabulare, drept de PROPRIETATE, dobandit prin Reconstituire, cota actuala 1/1, cota initiala 1/1	A1
	1) **NEAGOE NICOLAE**, LIPSA CNP;	
Act Administrativ nr. 759, din 13/02/2025 emis de PRIMARIA COMUNEI CRETENI (ADEVERINTA;);		
B2	Intabulare, drept de PROPRIETATE, dobandit prin Construire, cota actuala 1/1, cota initiala 1/1	A1.1, A1.2, A1.3, A1.4
	1) **NEAGOE NICOLAE**, LIPSA CNP;	

C. Partea III. SARCINI .

Inscrieri privind dezmembramintele dreptului de proprietate, drepturi reale de garanţie şi sarcini	Referinţe
NU SUNT	

Document care conține date cu caracter personal, protejat de prevederile Regulamentului (UE) nr. 679/2016 și Legii 190/2018

Anexa Nr. 1 La Partea I

Teren

Nr cadastral	Suprafaţa (mp)*	Observaţii / Referinţe
	1.284	

* Suprafaţa este determinată in planul de proiecţie Stereo 70.

DETALII LINIARE IMOBIL

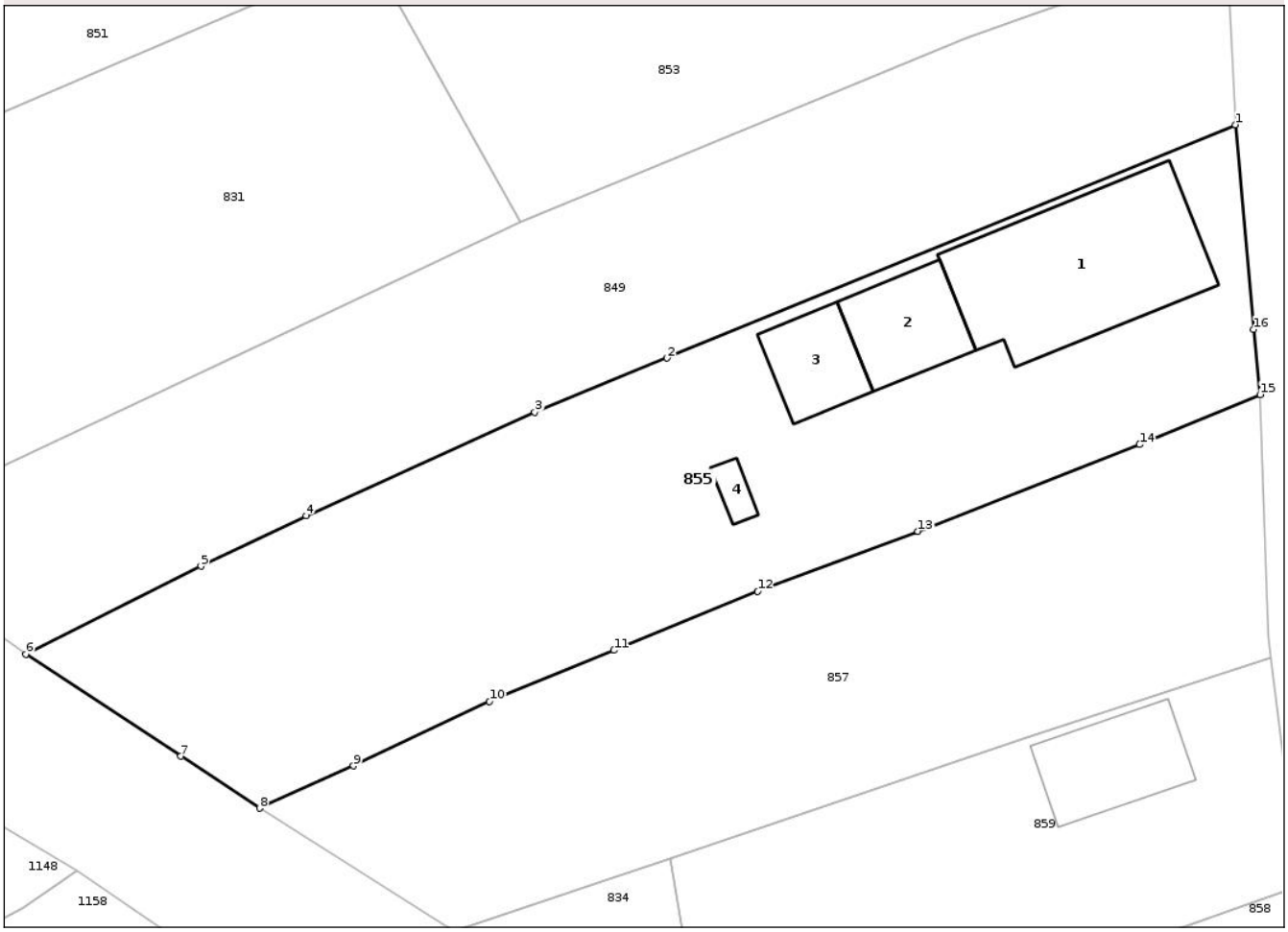

Date referitoare la teren

Crt	Categorie folosință	Intra vilan	Suprafaţa (mp)	Tarla	Parcelă	Nr. topo	Observaţii / Referinţe
1	curti constructii	DA	629	111	6	-	
2	vie	DA	474	111	1169/1	-	IN ACT TARLA 40
3	arabil	DA	181	111	1169/1	-	IN ACT TARLA 40

Date referitoare la construcţii

Crt	Număr	Destinaţie construcţie	Supraf. (mp)	Situaţie juridică	Observaţii / Referinţe
A1.1	-C1	constructii de locuinte	138	Cu acte	Nr. niveluri:3; S. construita la sol:138 mp; S. construita desfasurata:414 mp;
A1.2	-C2	constructii de locuinte	45	Cu acte	Nr. niveluri:2; S. construita la sol:45 mp; S. construita desfasurata:90 mp;
A1.3	-C3	constructii anexa	36	Cu acte	Nr. niveluri:1; S. construita la sol:36 mp; S. construita desfasurata:36 mp;
A1.4	-C4	constructii anexa	7	Cu acte	Nr. niveluri:1; S. construita la sol:7 mp; S. construita desfasurata:7 mp;

Document care conține date cu caracter personal, protejat de prevederile Regulamentului (UE) nr. 679/2016 și Legii 190/2018

Lungime Segmente
1) Valorile lungimilor segmentelor sunt obţinute din proiecţie în plan.

Punct început	X / Y	Punct sfârşit	X / Y	Lungime segment (** (m)
1	435.308,63 356.539,517	2	435.271,545 356.524,308	40.083
2	435.271,545 356.524,308	3	435.262,937 356.520,778	9.304
3	435.262,937 356.520,778	4	435.248,011 356.514,04	16.376
4	435.248,011 356.514,04	5	435.241,149 356.510,747	7.611
5	435.241,149 356.510,747	6	435.229,731 356.505,024	12.772
6	435.229,731 356.505,024	7	435.239,837 356.498,365	12.103
7	435.239,837 356.498,365	8	435.244,969 356.494,983	6.146
8	435.244,969 356.494,983	9	435.251,089 356.497,74	6.712
9	435.251,089 356.497,74	10	435.259,98 356.501,929	9.828
10	435.259,98 356.501,929	11	435.268,084 356.505,274	8.767
11	435.268,084 356.505,274	12	435.277,463 356.509,119	10.137
12	435.277,463 356.509,119	13	435.287,922 356.513,026	11.165
13	435.287,922 356.513,026	14	435.302,382 356.518,671	15.523
14	435.302,382 356.518,671	15	435.310,254 356.521,931	8.52
15	435.310,254 356.521,931	16	435.309,814 356.526,185	4.277
16	435.309,814 356.526,185	1	435.308,63 356.539,517	13.384

** Lungimile segmentelor sunt determinate în planul de proiecţie Stereo 70 şi sunt rotunjite la 1 milimetru.
*** Distanţa dintre puncte este formată din segmente cumulate ce sunt mai mici decât valoarea 1 milimetru.

Document care conține date cu caracter personal, protejat de prevederile Regulamentului (UE) nr. 679/2016 și Legii 190/2018

DATE DESPRE IMOBILUL NR. 856

Oficiul de Cadastru şi Publicitate Imobiliară VALCEA
Biroul de Cadastru şi Publicitate Imobiliară Ramnicu Valcea

A. Partea I. Descrierea imobilului

TEREN Necunoscut

Adresa: Loc. Mrenesti, Str Principala, Nr. 97, Jud. Valcea

Nr. Crt	Nr cadastral Nr. topografic	Suprafaţa* (mp)	Observaţii / Referinţe
A1	36084	1.000	Sector cadastral:25 Teren imprejmuit;

Construcţii

Crt	Nr cadastral Nr. topografic	Adresa	Observaţii / Referinţe
A1.1	36084-C1	Loc. Mrenesti, Str Principala, Nr. 97, Jud. Valcea	Nr. niveluri:2; S. construita la sol:122 mp; S. construita desfasurata:150 mp; An construire:1996, Casa P+Mpartial

B. Partea II. Proprietari şi acte

Inscrieri privitoare la dreptul de proprietate şi alte drepturi reale		Referinţe
77239 / 06/09/2024		
Act Notarial nr. 1851, din 05/09/2024 emis de Cerbeanu Iulia Monica (CONTRACT DE DONATIE;);		
B3	Intabulare, drept de PROPRIETATE, dobandit prin Conventie, cota actuala 1/1, cota initiala 1/1	A1
	1) **BENGA VALENTIN**, necasatorit;	
	OBSERVATII: bun propriu, cu titlu de donatie	
B4	Intabulare, drept de PROPRIETATE, dobandit prin Conventie, cota actuala 1/1, cota initiala 1/1	A1.1
	1) **BENGA VALENTIN**, necasatorit;	

C. Partea III. SARCINI .

Inscrieri privind dezmembramintele dreptului de proprietate, drepturi reale de garanţie şi sarcini	Referinţe
NU SUNT	

Document care conține date cu caracter personal, protejat de prevederile Regulamentului (UE) nr. 679/2016 și Legii 190/2018

Anexa Nr. 1 La Partea I

Teren

Nr cadastral	Suprafaţa (mp)*	Observaţii / Referinţe
36084	1.000	

* Suprafaţa este determinată in planul de proiecţie Stereo 70.

DETALII LINIARE IMOBIL

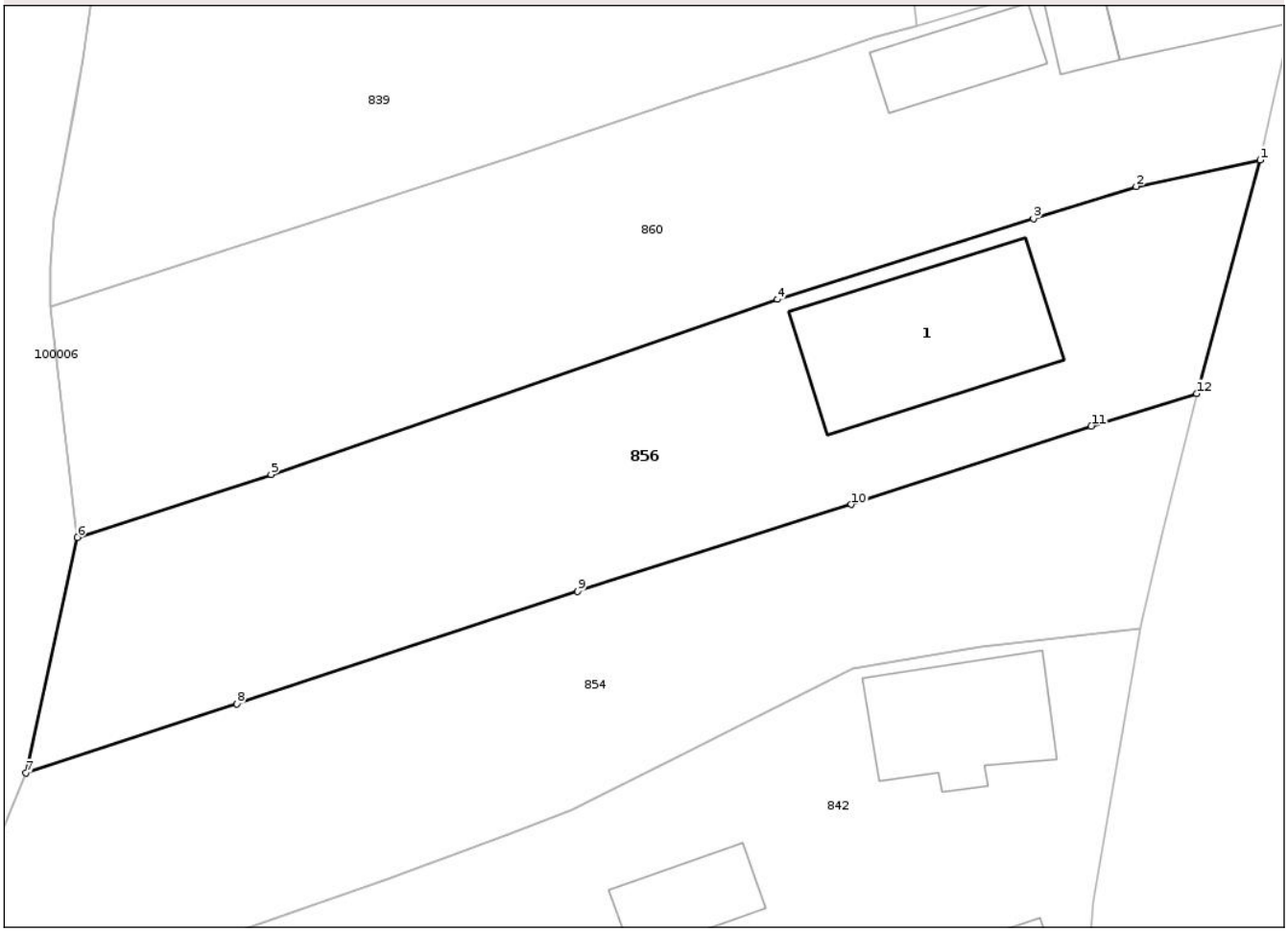

Date referitoare la teren

Crt	Categorie folosință	Intra vilan	Suprafaţa (mp)	Tarla	Parcelă	Nr. topo	Observaţii / Referinţe
1	curti constructii	DA	357	111	23	-	
2	arabil	DA	475	40	1169/21	-	
3	arabil	NU	168	40	1169/21	-	

Date referitoare la construcţii

Crt	Număr	Destinaţie construcţie	Supraf. (mp)	Situaţie juridică	Observaţii / Referinţe
A1.1	36084-C1	constructii de locuinte	122	Cu acte	Nr. niveluri:2; S. construita la sol:122 mp; S. construita desfasurata:150 mp; An construire: 1996, Casa P+Mpartial

Lungime Segmente

1) Valorile lungimilor segmentelor sunt obţinute din proiecţie în plan.

Punct început	X / Y	Punct sfârşit	X / Y	Lungime segment (** (m)
1	435.315,337 356.742,866	2	435.307,681 356.741,23	7.829
2	435.307,681 356.741,23	3	435.301,34 356.739,246	6.644

Document care conține date cu caracter personal, protejat de prevederile Regulamentului (UE) nr. 679/2016 și Legii 190/2018

Punct început	X / Y	Punct sfârşit	X / Y	Lungime segment (** (m)
3	435.301,34 356.739,246	4	435.285,513 356.734,269	16.591
4	435.285,513 356.734,269	5	435.254,262 356.723,472	33.064
5	435.254,262 356.723,472	6	435.242,299 356.719,592	12.576
6	435.242,299 356.719,592	7	435.239,116 356.705,06	14.877
7	435.239,116 356.705,06	8	435.252,141 356.709,32	13.704
8	435.252,141 356.709,32	9	435.273,191 356.716,256	22.163
9	435.273,191 356.716,256	10	435.290,084 356.721,616	17.723
10	435.290,084 356.721,616	11	435.304,895 356.726,458	15.582
11	435.304,895 356.726,458	12	435.311,406 356.728,455	6.81
12	435.311,406 356.728,455	1	435.315,337 356.742,866	14.938

** Lungimile segmentelor sunt determinate în planul de proiecţie Stereo 70 şi sunt rotunjite la 1 milimetru.
*** Distanţa dintre puncte este formată din segmente cumulate ce sunt mai mici decât valoarea 1 milimetru.

Document care conține date cu caracter personal, protejat de prevederile Regulamentului (UE) nr. 679/2016 și Legii 190/2018

DATE DESPRE IMOBILUL NR. 857

Oficiul de Cadastru şi Publicitate Imobiliară VALCEA
Biroul de Cadastru şi Publicitate Imobiliară Ramnicu Valcea

A. Partea I. Descrierea imobilului

Nr. CF vechi:89
Nr. cadastral vechi:91

TEREN Intravilan

Adresa: Loc. Mrenesti, Str Principala, Nr. 71, Jud. Valcea, pct Mrenesti Sat

Nr. Crt	Nr cadastral Nr. topografic	Suprafaţa* (mp)	Observaţii / Referinţe
A1	35089	Din acte: 884 Masurata: 918	Sector cadastral:25 Teren imprejmuit;

B. Partea II. Proprietari şi acte

Inscrieri privitoare la dreptul de proprietate şi alte drepturi reale		Referinţe
34764 / 23/04/2019		
Act Notarial nr. Contract de vanzare aut. nr. 156, din 15/04/2019 emis de Notar Public Pirvu Ioana;		
B7	Intabulare, drept de PROPRIETATE, dobandit prin Conventie, cota actuala 1/1, cota initiala 1/1	A1
	1) **NEAGOE CONSTANTIN-CRISTIAN**, necasatorit;	
	OBSERVATII: bun propriu, cu titlu de cumparare;	

C. Partea III. SARCINI .

Inscrieri privind dezmembramintele dreptului de proprietate, drepturi reale de garanţie şi sarcini	Referinţe
NU SUNT	

Document care conține date cu caracter personal, protejat de prevederile Regulamentului (UE) nr. 679/2016 și Legii 190/2018

Anexa Nr. 1 La Partea I

Teren

Nr cadastral	Suprafaţa (mp)*	Observaţii / Referinţe
35089	Din acte: 884 Masurata: 918	

* Suprafaţa este determinată in planul de proiecţie Stereo 70.

DETALII LINIARE IMOBIL

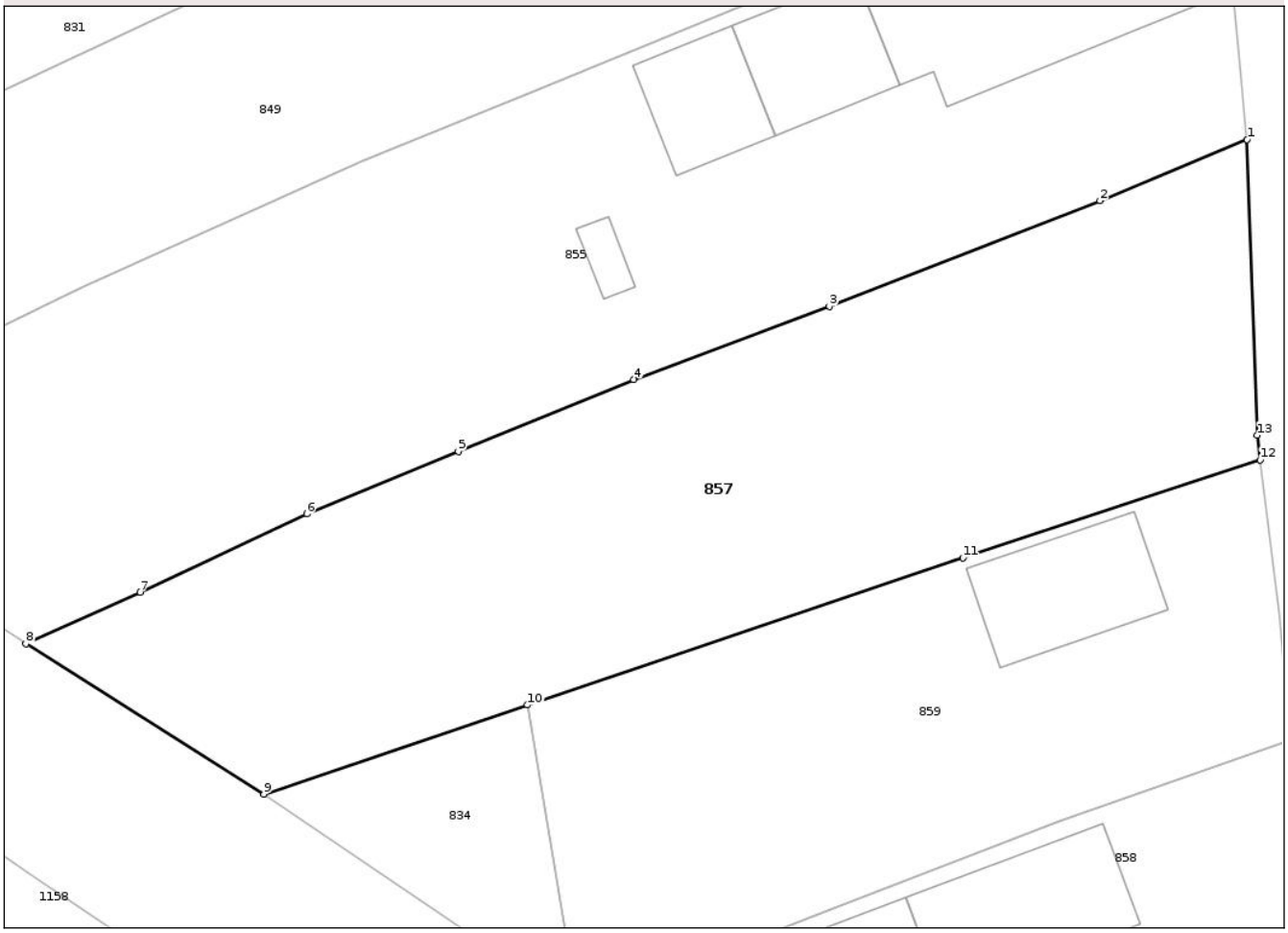

Date referitoare la teren

Crt	Categorie folosinţă	Intra vilan	Suprafaţa (mp)	Tarla	Parcelă	Nr. topo	Observaţii / Referinţe
1	arabil	DA	918	111	-	-	

Lungime Segmente
1) Valorile lungimilor segmentelor sunt obţinute din proiecţie în plan.

Punct început	X / Y	Punct sfârşit	X / Y	Lungime segment (** (m)
1	435.310,254 356.521,931	2	435.302,382 356.518,671	8.52
2	435.302,382 356.518,671	3	435.287,922 356.513,026	15.523
3	435.287,922 356.513,026	4	435.277,463 356.509,119	11.165
4	435.277,463 356.509,119	5	435.268,084 356.505,274	10.137
5	435.268,084 356.505,274	6	435.259,98 356.501,929	8.767

Document care conține date cu caracter personal, protejat de prevederile Regulamentului (UE) nr. 679/2016 și Legii 190/2018

Punct început	X / Y	Punct sfârşit	X / Y	Lungime segment (** (m)
6	435.259,98 356.501,929	7	435.251,089 356.497,74	9.828
7	435.251,089 356.497,74	8	435.244,969 356.494,983	6.712
8	435.244,969 356.494,983	9	435.257,684 356.486,947	15.042
9	435.257,684 356.486,947	10	435.271,782 356.491,711	14.881
10	435.271,782 356.491,711	11	435.295,057 356.499,575	24.568
11	435.295,057 356.499,575	12	435.310,952 356.504,806	16.734
12	435.310,952 356.504,806	13	435.310,787 356.506,135	1.339
13	435.310,787 356.506,135	1	435.310,254 356.521,931	15.805

** Lungimile segmentelor sunt determinate în planul de proiecţie Stereo 70 şi sunt rotunjite la 1 milimetru.
*** Distanţa dintre puncte este formată din segmente cumulate ce sunt mai mici decât valoarea 1 milimetru.

Document care conține date cu caracter personal, protejat de prevederile Regulamentului (UE) nr. 679/2016 și Legii 190/2018

DATE DESPRE IMOBILUL NR. 858

Oficiul de Cadastru şi Publicitate Imobiliară VALCEA
Biroul de Cadastru şi Publicitate Imobiliară Ramnicu Valcea

A. Partea I. Descrierea imobilului

TEREN Intravilan

Adresa: Loc. Mrenesti, Str Principala, Nr. 67, Jud. Valcea

Nr. Crt	Nr cadastral Nr. topografic	Suprafaţa* (mp)	Observaţii / Referinţe
A1		490	Sector cadastral:25 Teren imprejmuit;

Construcţii

Crt	Nr cadastral Nr. topografic	Adresa	Observaţii / Referinţe
A1.1	-C1	Loc. Mrenesti, Str Principala, Nr. 67, Jud. Valcea	Nr. niveluri:1; S. construita la sol:64 mp; S. construita desfasurata:64 mp;
A1.2	-C2	Loc. Mrenesti, Str Principala, Nr. 67, Jud. Valcea	Nr. niveluri:1; S. construita la sol:26 mp; S. construita desfasurata:26 mp;

B. Partea II. Proprietari şi acte

Inscrieri privitoare la dreptul de proprietate şi alte drepturi reale		Referinţe
/		
Act Normativ nr. 7, din 13/03/1996 emis de PARLAMENTUL ROMÂNIEI (LEGE; ,art.13);		
B1	Inscrierea posesiei, drept de PROPRIETATE, dobandit prin Lege, cota actuala 1/1, cota initiala 1/1	A1, A1.1, A1.2
	1) **NEIDENTIFICAT NEIDENTIFICAT**	
B2	Se notează mențiunea de proprietar neidentificat.	A1, A1.1, A1.2

C. Partea III. SARCINI .

Inscrieri privind dezmembramintele dreptului de proprietate, drepturi reale de garanţie şi sarcini	Referinţe
NU SUNT	

Document care conține date cu caracter personal, protejat de prevederile Regulamentului (UE) nr. 679/2016 și Legii 190/2018

Anexa Nr. 1 La Partea I

Teren

Nr cadastral	Suprafaţa (mp)*	Observaţii / Referinţe
	490	

* Suprafaţa este determinată in planul de proiecţie Stereo 70.

DETALII LINIARE IMOBIL

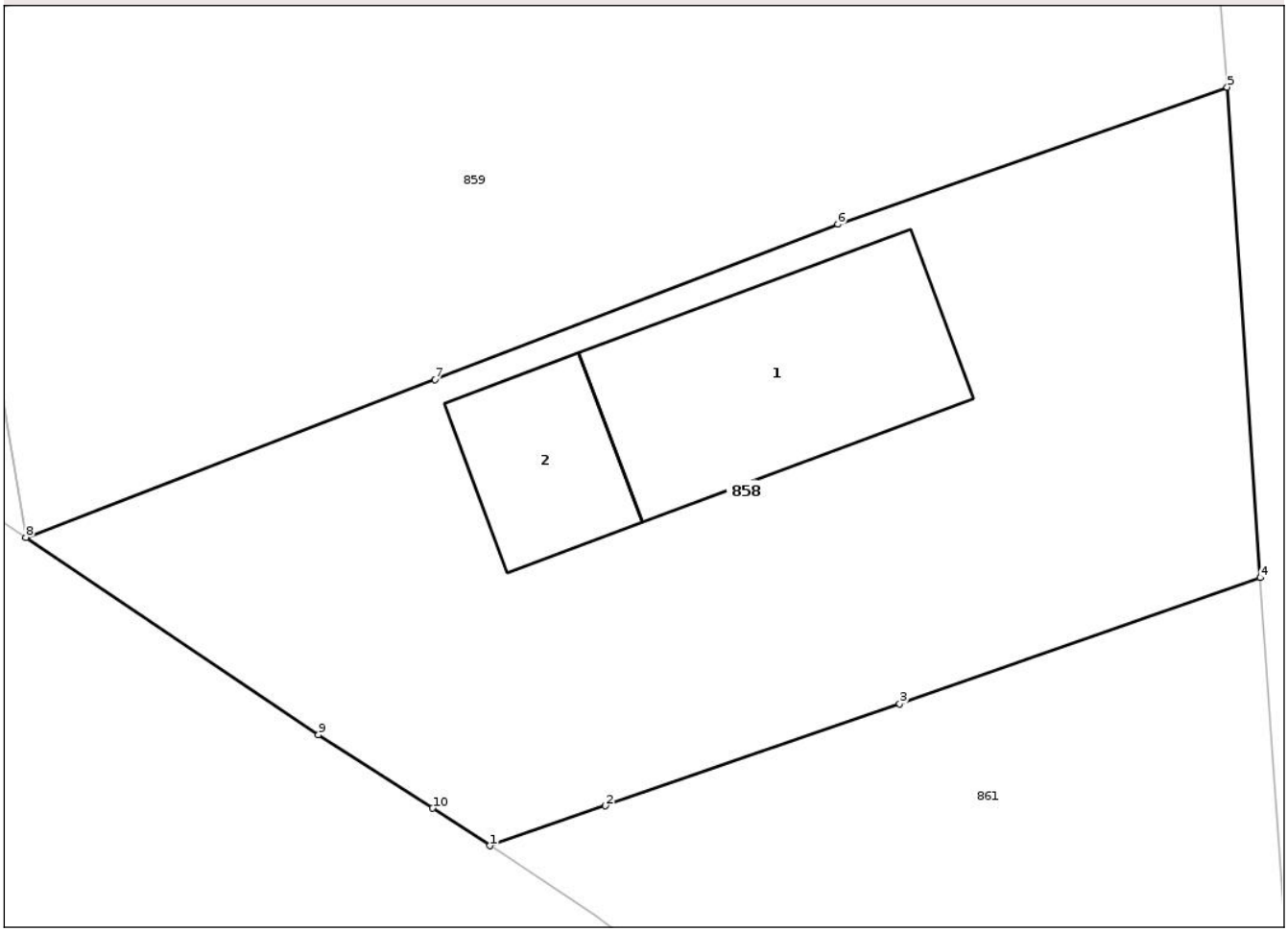

Date referitoare la teren

Crt	Categorie folosință	Intra vilan	Suprafaţa (mp)	Tarla	Parcelă	Nr. topo	Observaţii / Referinţe
1	curti constructii	DA	362	111	2	-	
2	faneata	DA	128	111	2	-	

Date referitoare la construcţii

Crt	Număr	Destinaţie construcţie	Supraf. (mp)	Situaţie juridică	Observaţii / Referinţe
A1.1	-C1	constructii de locuinte	64	Cu acte	Nr. niveluri:1; S. construita la sol:64 mp; S. construita desfasurata:64 mp;
A1.2	-C2	constructii anexa	26	Cu acte	Nr. niveluri:1; S. construita la sol:26 mp; S. construita desfasurata:26 mp;

Lungime Segmente

1) Valorile lungimilor segmentelor sunt obţinute din proiecţie în plan.

Punct început	X / Y	Punct sfârşit	X / Y	Lungime segment (** (m)
1	435.289,194 356.465,856	2	435.292,851 356.467,12	3.869
2	435.292,851 356.467,12	3	435.302,169 356.470,342	9.859

Document care conține date cu caracter personal, protejat de prevederile Regulamentului (UE) nr. 679/2016 și Legii 190/2018

Punct început	X / Y	Punct sfârşit	X / Y	Lungime segment (** (m)
3	435.302,169 356.470,342	4	435.313,579 356.474,334	12.088
4	435.313,579 356.474,334	5	435.312,533 356.489,842	15.543
5	435.312,533 356.489,842	6	435.300,213 356.485,511	13.059
6	435.300,213 356.485,511	7	435.287,468 356.480,599	13.659
7	435.287,468 356.480,599	8	435.274,513 356.475,606	13.884
8	435.274,513 356.475,606	9	435.283,775 356.469,366	11.168
9	435.283,775 356.469,366	10	435.287,384 356.467,044	4.291
10	435.287,384 356.467,044	1	435.289,194 356.465,856	2.165

** Lungimile segmentelor sunt determinate în planul de proiecţie Stereo 70 şi sunt rotunjite la 1 milimetru.
*** Distanţa dintre puncte este formată din segmente cumulate ce sunt mai mici decât valoarea 1 milimetru.

Document care conține date cu caracter personal, protejat de prevederile Regulamentului (UE) nr. 679/2016 și Legii 190/2018

DATE DESPRE IMOBILUL NR. 859

Oficiul de Cadastru şi Publicitate Imobiliară VALCEA
Biroul de Cadastru şi Publicitate Imobiliară Ramnicu Valcea

A. Partea I. Descrierea imobilului

TEREN Intravilan

Adresa: Loc. Mrenesti, Str Principala, Nr. 69, Jud. Valcea

Nr. Crt	Nr cadastral Nr. topografic	Suprafaţa* (mp)	Observaţii / Referinţe
A1		626	Sector cadastral:25 Teren neimprejmuit;

Construcţii

Crt	Nr cadastral Nr. topografic	Adresa	Observaţii / Referinţe
A1.1	-C1	Loc. Mrenesti, Str Principala, Nr. 69, Jud. Valcea	Nr. niveluri:1; S. construita la sol:53 mp; S. construita desfasurata:53 mp;

B. Partea II. Proprietari şi acte

Inscrieri privitoare la dreptul de proprietate şi alte drepturi reale		Referinţe
/		
Act Administrativ nr. 24407, din 18/02/2016 emis de CJSDPAT VALCEA (TITLU DE PROPRIETATE;);		
B1	Intabulare, drept de PROPRIETATE, dobandit prin Reconstituire, cota actuala 1/1, cota initiala 1/1	A1
	1) **PRICOLICI ELENA**	
Act Administrativ nr. 759, din 13/02/2025 emis de PRIMARIA COMUNEI CRETENI (ADEVERINTA;);		
B2	Intabulare, drept de PROPRIETATE, dobandit prin Construire, cota actuala 1/1, cota initiala 1/1	A1.1
	1) **PRICOLICI ELENA**	

C. Partea III. SARCINI .

Inscrieri privind dezmembramintele dreptului de proprietate, drepturi reale de garanţie şi sarcini	Referinţe
NU SUNT	

Document care conține date cu caracter personal, protejat de prevederile Regulamentului (UE) nr. 679/2016 și Legii 190/2018

Anexa Nr. 1 La Partea I

Teren

Nr cadastral	Suprafaţa (mp)*	Observaţii / Referinţe
	626	

* Suprafaţa este determinată in planul de proiecţie Stereo 70.

DETALII LINIARE IMOBIL

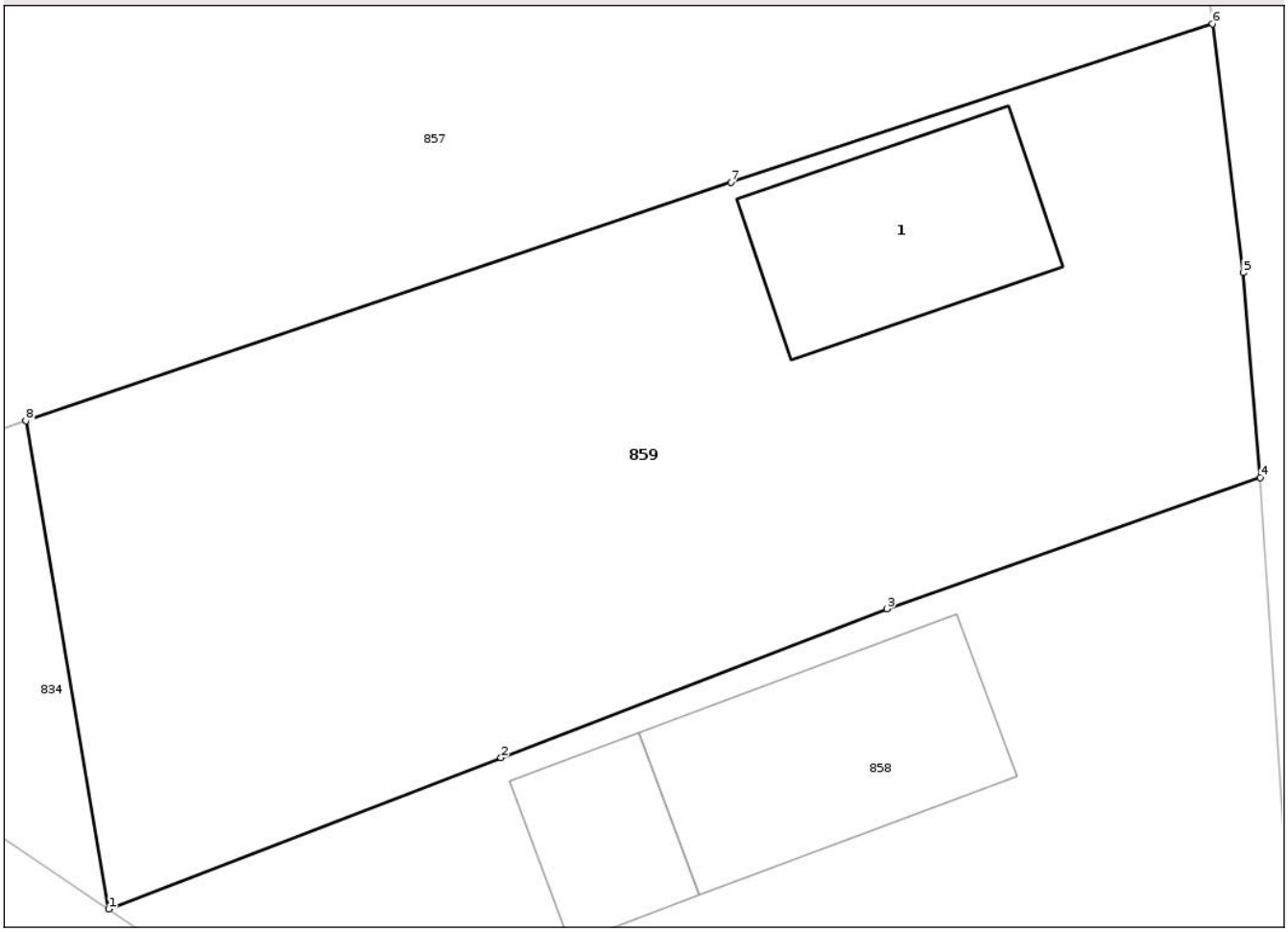

Date referitoare la teren

Crt	Categorie folosință	Intra vilan	Suprafaţa (mp)	Tarla	Parcelă	Nr. topo	Observaţii / Referinţe
1	curti constructii	DA	223	111	3	-	
2	faneata	DA	403	111	4	-	

Date referitoare la construcţii

Crt	Număr	Destinaţie construcţie	Supraf. (mp)	Situaţie juridică	Observaţii / Referinţe
A1.1	-C1	constructii de locuinte	53	Cu acte	Nr. niveluri:1; S. construita la sol:53 mp; S. construita desfasurata:53 mp;

Lungime Segmente
1) Valorile lungimilor segmentelor sunt obţinute din proiecţie în plan.

Punct început	X / Y	Punct sfârşit	X / Y	Lungime segment (** (m)
1	435.274,513 356.475,606	2	435.287,468 356.480,599	13.884
2	435.287,468 356.480,599	3	435.300,213 356.485,511	13.659
3	435.300,213 356.485,511	4	435.312,533 356.489,842	13.059

Document care conține date cu caracter personal, protejat de prevederile Regulamentului (UE) nr. 679/2016 și Legii 190/2018

Punct început	X / Y	Punct sfârşit	X / Y	Lungime segment (** (m)
4	435.312,533 356.489,842	5	435.311,971 356.496,598	6.779
5	435.311,971 356.496,598	6	435.310,952 356.504,806	8.271
6	435.310,952 356.504,806	7	435.295,057 356.499,575	16.734
7	435.295,057 356.499,575	8	435.271,782 356.491,711	24.568
8	435.271,782 356.491,711	1	435.274,513 356.475,606	16.335

** Lungimile segmentelor sunt determinate în planul de proiecţie Stereo 70 şi sunt rotunjite la 1 milimetru.
*** Distanţa dintre puncte este formată din segmente cumulate ce sunt mai mici decât valoarea 1 milimetru.

Document care conține date cu caracter personal, protejat de prevederile Regulamentului (UE) nr. 679/2016 și Legii 190/2018

DATE DESPRE IMOBILUL NR. 860

Oficiul de Cadastru şi Publicitate Imobiliară VALCEA
Biroul de Cadastru şi Publicitate Imobiliară Ramnicu Valcea

A. Partea I. Descrierea imobilului

TEREN Necunoscut

Adresa: Loc. Mrenesti, Str Principala, Nr. 99, Jud. Valcea

Nr. Crt	Nr cadastral Nr. topografic	Suprafaţa* (mp)	Observaţii / Referinţe
A1		1.083	Sector cadastral:25 Teren imprejmuit;

Construcţii

Crt	Nr cadastral Nr. topografic	Adresa	Observaţii / Referinţe
A1.1	-C1	Loc. Mrenesti, Str Principala, Nr. 99, Jud. Valcea	Nr. niveluri:1; S. construita la sol:51 mp; S. construita desfasurata:51 mp;
A1.2	-C2	Loc. Mrenesti, Str Principala, Nr. 99, Jud. Valcea	Nr. niveluri:1; S. construita la sol:17 mp; S. construita desfasurata:17 mp;
A1.3	-C3	Loc. Mrenesti, Str Principala, Nr. 99, Jud. Valcea	Nr. niveluri:1; S. construita la sol:40 mp; S. construita desfasurata:40 mp;

B. Partea II. Proprietari şi acte

Inscrieri privitoare la dreptul de proprietate şi alte drepturi reale		Referinţe
/		
Act Normativ nr. 7, din 13/03/1996 emis de PARLAMENTUL ROMÂNIEI (LEGE; ,art.13);		
B1	Inscrierea posesiei, drept de PROPRIETATE, dobandit prin Lege, cota actuala 1/1, cota initiala 1/1	A1, A1.1, A1.2, A1.3
	1) **NEIDENTIFICAT NEIDENTIFICAT**	
B2	Se notează mențiunea de proprietar neidentificat.	A1, A1.1, A1.2, A1.3

C. Partea III. SARCINI .

Inscrieri privind dezmembramintele dreptului de proprietate, drepturi reale de garanţie şi sarcini	Referinţe
NU SUNT	

Document care conține date cu caracter personal, protejat de prevederile Regulamentului (UE) nr. 679/2016 și Legii 190/2018

Anexa Nr. 1 La Partea I

Teren

Nr cadastral	Suprafaţa (mp)*	Observaţii / Referinţe
	1.083	

* Suprafaţa este determinată in planul de proiecţie Stereo 70.

DETALII LINIARE IMOBIL

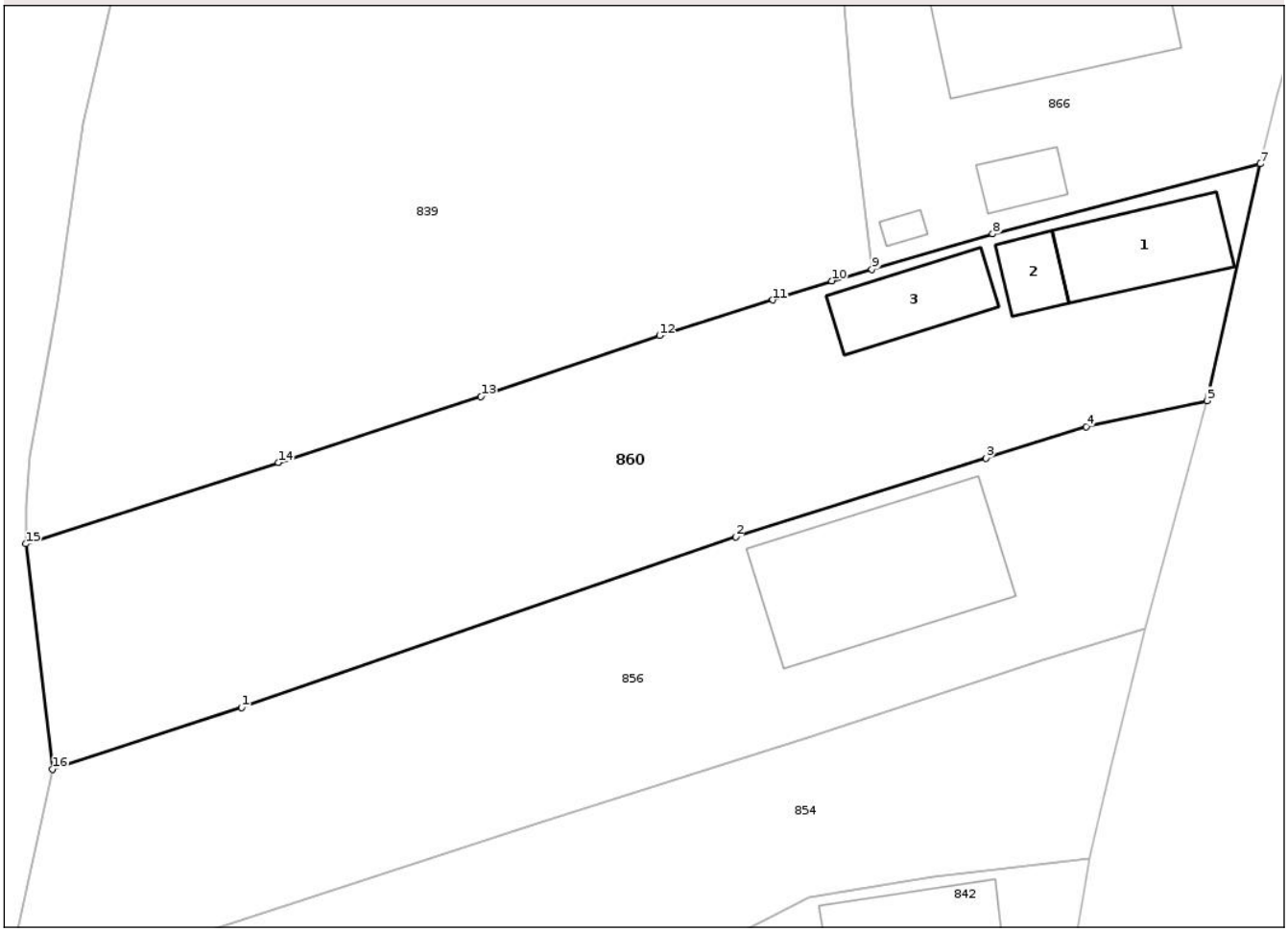

Date referitoare la teren

Crt	Categorie folosință	Intra vilan	Suprafaţa (mp)	Tarla	Parcelă	Nr. topo	Observaţii / Referinţe
1	curti constructii	DA	476	111	24	-	
2	arabil	DA	401	111	1169/22, 1169/23	-	
3	arabil	NU	206	40	1169/22, 1169/23	-	

Date referitoare la construcţii

Crt	Număr	Destinaţie construcţie	Supraf. (mp)	Situaţie juridică	Observaţii / Referinţe
A1.1	-C1	constructii de locuinte	51	Cu acte	Nr. niveluri:1; S. construita la sol:51 mp; S. construita desfasurata:51 mp;
A1.2	-C2	constructii anexa	17	Cu acte	Nr. niveluri:1; S. construita la sol:17 mp; S. construita desfasurata:17 mp;
A1.3	-C3	constructii anexa	40	Cu acte	Nr. niveluri:1; S. construita la sol:40 mp; S. construita desfasurata:40 mp;

Lungime Segmente

1) Valorile lungimilor segmentelor sunt obţinute din proiecţie în plan.

Punct început	X / Y	Punct sfârşit	X / Y	Lungime segment (** (m)

Punct început	X / Y	Punct sfârşit	X / Y	Lungime segment (** (m)
1	435.254,262 356.723,472	2	435.285,513 356.734,269	33.064
2	435.285,513 356.734,269	3	435.301,34 356.739,246	16.591
3	435.301,34 356.739,246	4	435.307,681 356.741,23	6.644
4	435.307,681 356.741,23	5	435.315,337 356.742,866	7.829
5	435.315,337 356.742,866	6	435.315,42 356.743,169	0.314
6	435.315,42 356.743,169	7	435.318,699 356.757,83	15.023
7	435.318,699 356.757,83	8	435.301,787 356.753,391	17.485
8	435.301,787 356.753,391	9	435.294,146 356.751,149	7.963
9	435.294,146 356.751,149	10	435.291,593 356.750,441	2.649
10	435.291,593 356.750,441	11	435.287,869 356.749,229	3.916
11	435.287,869 356.749,229	12	435.280,709 356.746,98	7.505
12	435.280,709 356.746,98	13	435.269,414 356.743,131	11.933
13	435.269,414 356.743,131	14	435.256,585 356.738,963	13.489
14	435.256,585 356.738,963	15	435.240,63 356.733,823	16.763
15	435.240,63 356.733,823	16	435.242,299 356.719,592	14.329
16	435.242,299 356.719,592	1	435.254,262 356.723,472	12.576

** Lungimile segmentelor sunt determinate în planul de proiecţie Stereo 70 şi sunt rotunjite la 1 milimetru.
*** Distanţa dintre puncte este formată din segmente cumulate ce sunt mai mici decât valoarea 1 milimetru.

Document care conține date cu caracter personal, protejat de prevederile Regulamentului (UE) nr. 679/2016 și Legii 190/2018

DATE DESPRE IMOBILUL NR. 861

Oficiul de Cadastru şi Publicitate Imobiliară VALCEA
Biroul de Cadastru şi Publicitate Imobiliară Ramnicu Valcea

A. Partea I. Descrierea imobilului

TEREN Intravilan

Adresa: Loc. Mrenesti, Str Principala, Nr. 65, Jud. Valcea

Nr. Crt	Nr cadastral Nr. topografic	Suprafaţa* (mp)	Observaţii / Referinţe
A1		Din acte: 220 Masurata: 280	Sector cadastral:25 Teren imprejmuit;

B. Partea II. Proprietari şi acte

Inscrieri privitoare la dreptul de proprietate şi alte drepturi reale		Referinţe
/		
Act Administrativ nr. 24401, din 18/02/2016 emis de CJSDPAT VALCEA (TITLU DE PROPRIETATE;);		
B1	Intabulare, drept de PROPRIETATE, dobandit prin Reconstituire, cota actuala 1/1, cota initiala 1/1	A1
	1) **STEFANESCU OVIDIU**	

C. Partea III. SARCINI .

Inscrieri privind dezmembramintele dreptului de proprietate, drepturi reale de garanţie şi sarcini	Referinţe
NU SUNT	

Document care conține date cu caracter personal, protejat de prevederile Regulamentului (UE) nr. 679/2016 și Legii 190/2018

Anexa Nr. 1 La Partea I

Teren

Nr cadastral	Suprafaţa (mp)*	Observaţii / Referinţe
	Din acte: 220 Masurata: 280	

* Suprafaţa este determinată in planul de proiecţie Stereo 70.

DETALII LINIARE IMOBIL

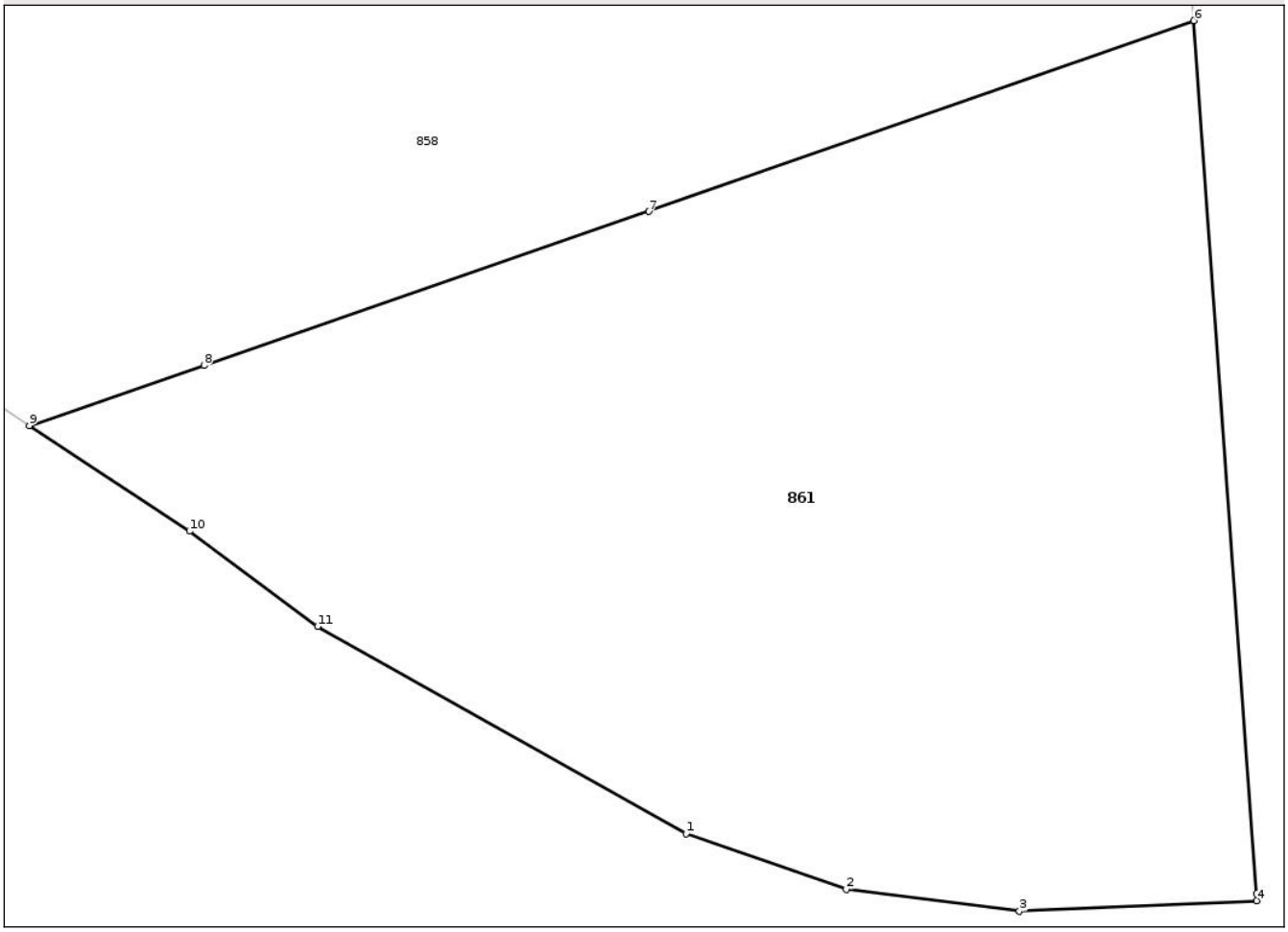

Date referitoare la teren

Crt	Categorie folosință	Intra vilan	Suprafaţa (mp)	Tarla	Parcelă	Nr. topo	Observaţii / Referinţe
1	arabil	DA	280	111	1	-	

Lungime Segmente
1) Valorile lungimilor segmentelor sunt obţinute din proiecţie în plan.

Punct început	X / Y	Punct sfârşit	X / Y	Lungime segment (** (m)
1	435.302,942 356.457,316	2	435.306,297 356.456,155	3.55
2	435.306,297 356.456,155	3	435.309,922 356.455,691	3.655
3	435.309,922 356.455,691	4	435.314,891 356.455,913	4.974
4	435.314,891 356.455,913	5	435.314,893 356.456,064	0.151
5	435.314,893 356.456,064	6	435.313,579 356.474,334	18.317

Document care conține date cu caracter personal, protejat de prevederile Regulamentului (UE) nr. 679/2016 și Legii 190/2018

Punct început	X / Y	Punct sfârşit	X / Y	Lungime segment (** (m)
6	435.313,579 356.474,334	7	435.302,169 356.470,342	12.088
7	435.302,169 356.470,342	8	435.292,851 356.467,12	9.859
8	435.292,851 356.467,12	9	435.289,194 356.465,856	3.869
9	435.289,194 356.465,856	10	435.292,546 356.463,646	4.015
10	435.292,546 356.463,646	11	435.295,229 356.461,652	3.343
11	435.295,229 356.461,652	1	435.302,942 356.457,316	8.848

** Lungimile segmentelor sunt determinate în planul de proiecţie Stereo 70 şi sunt rotunjite la 1 milimetru.
*** Distanţa dintre puncte este formată din segmente cumulate ce sunt mai mici decât valoarea 1 milimetru.

Document care conține date cu caracter personal, protejat de prevederile Regulamentului (UE) nr. 679/2016 și Legii 190/2018

DATE DESPRE IMOBILUL NR. 862

Oficiul de Cadastru şi Publicitate Imobiliară VALCEA
Biroul de Cadastru şi Publicitate Imobiliară Ramnicu Valcea

A. Partea I. Descrierea imobilului

TEREN Necunoscut

Adresa: Loc. Mrenesti, Jud. Valcea

Nr. Crt	Nr cadastral Nr. topografic	Suprafaţa* (mp)	Observaţii / Referinţe
A1		1.740	Sector cadastral:25 Teren neimprejmuit;

B. Partea II. Proprietari şi acte

Inscrieri privitoare la dreptul de proprietate şi alte drepturi reale		Referinţe
/		
Act Normativ nr. 7, din 13/03/1996 emis de PARLAMENTUL ROMÂNIEI (LEGE; ,art.13);		
B1	Inscrierea posesiei, drept de PROPRIETATE, dobandit prin Lege, cota actuala 1/1, cota initiala 1/1	A1
	1) **NEIDENTIFICAT NEIDENTIFICAT**	
B2	Se notează mențiunea de proprietar neidentificat.	A1

C. Partea III. SARCINI .

Inscrieri privind dezmembramintele dreptului de proprietate, drepturi reale de garanţie şi sarcini	Referinţe
NU SUNT	

Document care conține date cu caracter personal, protejat de prevederile Regulamentului (UE) nr. 679/2016 și Legii 190/2018

Anexa Nr. 1 La Partea I

Teren

Nr cadastral	Suprafaţa (mp)*	Observaţii / Referinţe
	1.740	

* Suprafaţa este determinată in planul de proiecţie Stereo 70.

DETALII LINIARE IMOBIL

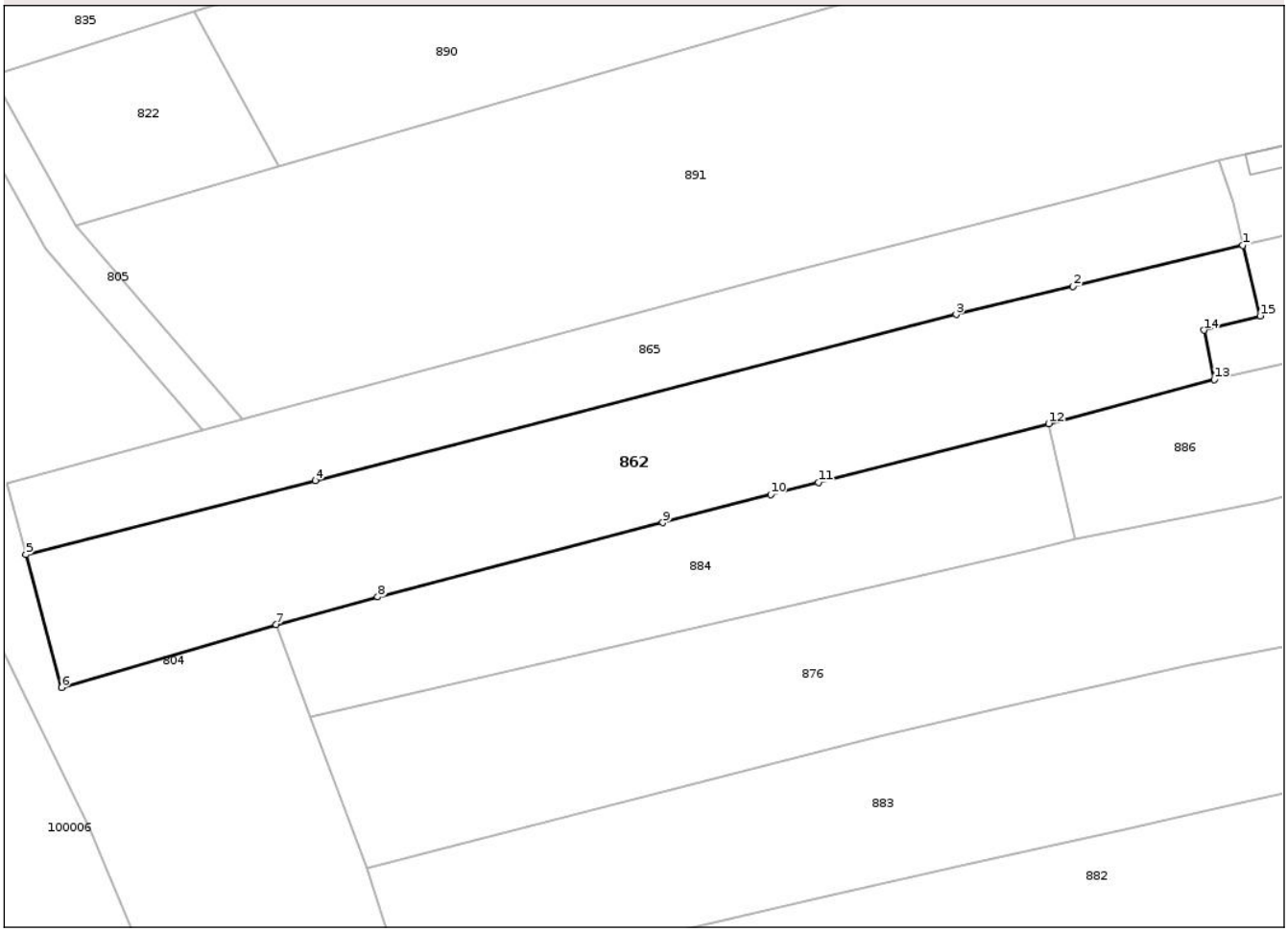

Date referitoare la teren

Crt	Categorie folosință	Intra vilan	Suprafaţa (mp)	Tarla	Parcelă	Nr. topo	Observaţii / Referinţe
1	arabil	DA	246	40	1162/11, 1162/12	-	
2	arabil	NU	295	40	1162/11	-	
3	vie	NU	743	40	1162/10	-	
4	faneata	NU	456	40	1162/10	-	

Lungime Segmente
1) Valorile lungimilor segmentelor sunt obţinute din proiecţie în plan.

Punct început	X / Y	Punct sfârşit	X / Y	Lungime segment (** (m)
1	435.321,058 357.014,158	2	435.303,241 357.009,871	18.325
2	435.303,241 357.009,871	3	435.290,979 357.006,921	12.612
3	435.290,979 357.006,921	4	435.223,748 356.989,491	69.454

Document care conține date cu caracter personal, protejat de prevederile Regulamentului (UE) nr. 679/2016 și Legii 190/2018

Punct început	X / Y	Punct sfârşit	X / Y	Lungime segment (** (m)
4	435.223,748 356.989,491	5	435.193,391 356.981,741	31.331
5	435.193,391 356.981,741	6	435.197,125 356.967,826	14.407
6	435.197,125 356.967,826	7	435.219,649 356.974,435	23.474
7	435.219,649 356.974,435	8	435.230,299 356.977,32	11.034
8	435.230,299 356.977,32	9	435.260,19 356.985,101	30.887
9	435.260,19 356.985,101	10	435.271,522 356.988,051	11.71
10	435.271,522 356.988,051	11	435.276,53 356.989,325	5.168
11	435.276,53 356.989,325	12	435.300,689 356.995,474	24.929
12	435.300,689 356.995,474	13	435.318,043 357.000,08	17.955
13	435.318,043 357.000,08	14	435.316,969 357.005,276	5.306
14	435.316,969 357.005,276	15	435.322,888 357.006,763	6.103
15	435.322,888 357.006,763	1	435.321,058 357.014,158	7.618

** Lungimile segmentelor sunt determinate în planul de proiecţie Stereo 70 şi sunt rotunjite la 1 milimetru.
*** Distanţa dintre puncte este formată din segmente cumulate ce sunt mai mici decât valoarea 1 milimetru.

Document care conține date cu caracter personal, protejat de prevederile Regulamentului (UE) nr. 679/2016 și Legii 190/2018

DATE DESPRE IMOBILUL NR. 863

Oficiul de Cadastru şi Publicitate Imobiliară VALCEA
Biroul de Cadastru şi Publicitate Imobiliară Ramnicu Valcea

A. Partea I. Descrierea imobilului

TEREN Intravilan

Adresa: Loc. Mrenesti, Str Principala, Nr. 147, Jud. Valcea

Nr. Crt	Nr cadastral Nr. topografic	Suprafaţa* (mp)	Observaţii / Referinţe
A1		Din acte: 785 Masurata: 843	Sector cadastral:25 Teren imprejmuit;

Construcţii

Crt	Nr cadastral Nr. topografic	Adresa	Observaţii / Referinţe
A1.1	-C1	Loc. Mrenesti, Str Principala, Nr. 147, Jud. Valcea	Nr. niveluri:1; S. construita la sol:105 mp; S. construita desfasurata:115 mp;
A1.2	-C2	Loc. Mrenesti, Str Principala, Nr. 147, Jud. Valcea	Nr. niveluri:1; S. construita la sol:25 mp; S. construita desfasurata:25 mp;

B. Partea II. Proprietari şi acte

Inscrieri privitoare la dreptul de proprietate şi alte drepturi reale		Referinţe
/		
Act Administrativ nr. 256/46808, din 21/06/1999 emis de CJSDPAT VALCEA (TITLU DE PROPRIETATE;);		
B1	Intabulare, drept de PROPRIETATE, dobandit prin Reconstituire, cota actuala 1/1, cota initiala 1/1	A1
	1) **NICOARĂ VASILE**	
Act Administrativ nr. 759, din 13/02/2025 emis de PRIMARIA COMUNEI CRETENI (ADEVERINTA;);		
B2	Intabulare, drept de PROPRIETATE, dobandit prin Construire, cota actuala 1/1, cota initiala 1/1	A1.1, A1.2
	1) **NICOARĂ VASILE**	

C. Partea III. SARCINI .

Inscrieri privind dezmembramintele dreptului de proprietate, drepturi reale de garanţie şi sarcini	Referinţe
NU SUNT	

Document care conține date cu caracter personal, protejat de prevederile Regulamentului (UE) nr. 679/2016 și Legii 190/2018

Anexa Nr. 1 La Partea I

Teren

Nr cadastral	Suprafaţa (mp)*	Observaţii / Referinţe
	Din acte: 785 Masurata: 843	

* Suprafaţa este determinată in planul de proiecţie Stereo 70.

DETALII LINIARE IMOBIL

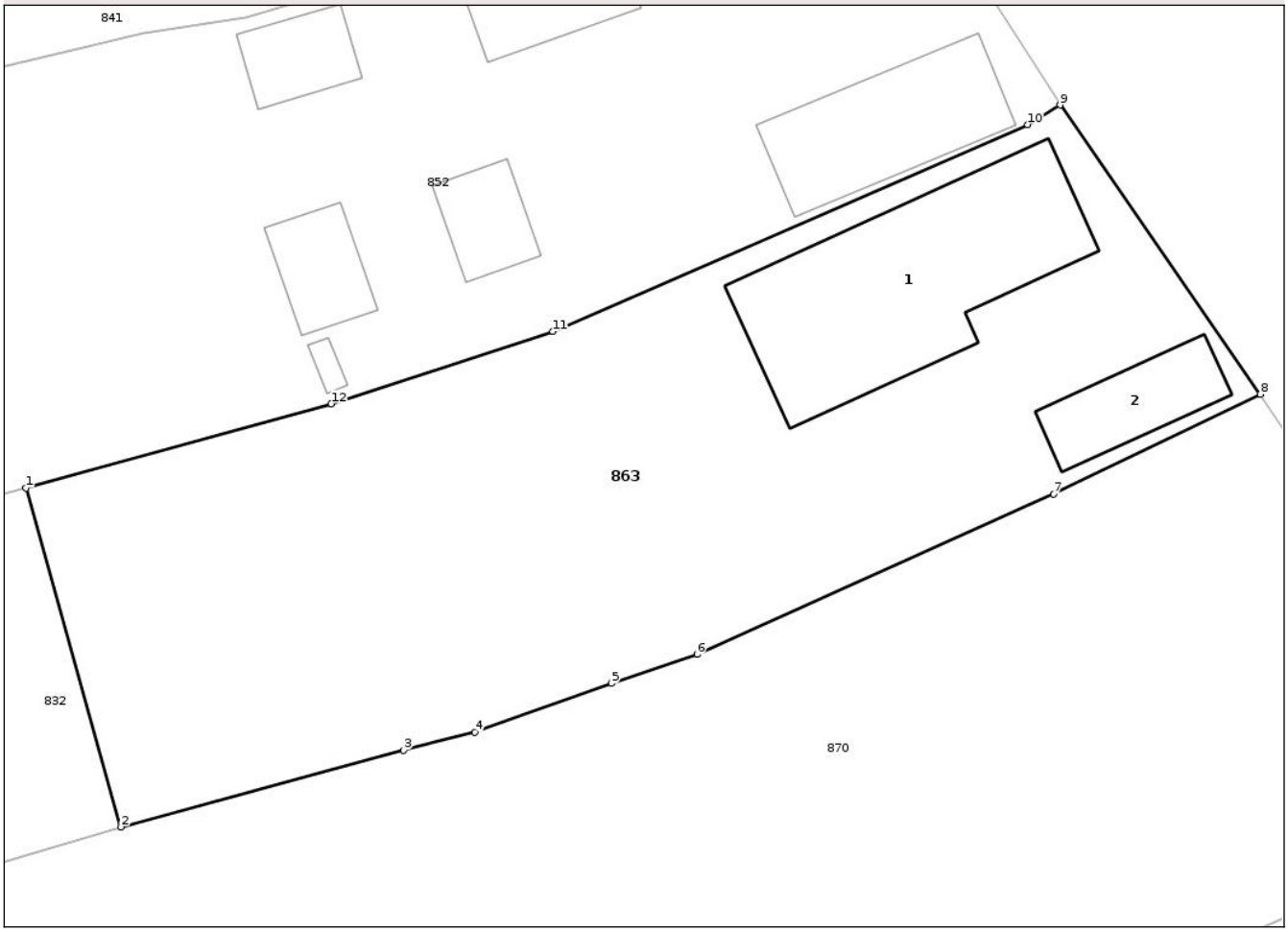

Date referitoare la teren

Crt	Categorie folosinţă	Intra vilan	Suprafaţa (mp)	Tarla	Parcelă	Nr. topo	Observaţii / Referinţe
1	curti constructii	DA	424	111	17	-	
2	vie	DA	419	111	18	-	

Date referitoare la construcţii

Crt	Număr	Destinaţie construcţie	Supraf. (mp)	Situaţie juridică	Observaţii / Referinţe
A1.1	-C1	constructii de locuinte	105	Cu acte	Nr. niveluri:1; S. construita la sol:105 mp; S. construita desfasurata:115 mp;
A1.2	-C2	constructii anexa	25	Cu acte	Nr. niveluri:1; S. construita la sol:25 mp; S. construita desfasurata:25 mp;

Lungime Segmente

1) Valorile lungimilor segmentelor sunt obţinute din proiecţie în plan.

Punct început	X / Y	Punct sfârşit	X / Y	Lungime segment (** (m)
1	435.267,66 357.149,109	2	435.271,972 357.133,728	15.974
2	435.271,972 357.133,728	3	435.284,806 357.137,196	13.294

Document care conține date cu caracter personal, protejat de prevederile Regulamentului (UE) nr. 679/2016 și Legii 190/2018

Punct început	X / Y	Punct sfârşit	X / Y	Lungime segment (** (m)
3	435.284,806 357.137,196	4	435.288,027 357.138,026	3.326
4	435.288,027 357.138,026	5	435.294,243 357.140,234	6.597
5	435.294,243 357.140,234	6	435.298,115 357.141,552	4.09
6	435.298,115 357.141,552	7	435.314,302 357.148,835	17.75
7	435.314,302 357.148,835	8	435.323,688 357.153,359	10.419
8	435.323,688 357.153,359	9	435.314,599 357.166,484	15.965
9	435.314,599 357.166,484	10	435.313,128 357.165,602	1.715
10	435.313,128 357.165,602	11	435.291,576 357.156,207	23.511
11	435.291,576 357.156,207	12	435.281,521 357.152,931	10.575
12	435.281,521 357.152,931	1	435.267,66 357.149,109	14.378

** Lungimile segmentelor sunt determinate în planul de proiecţie Stereo 70 şi sunt rotunjite la 1 milimetru.
*** Distanţa dintre puncte este formată din segmente cumulate ce sunt mai mici decât valoarea 1 milimetru.

Document care conține date cu caracter personal, protejat de prevederile Regulamentului (UE) nr. 679/2016 și Legii 190/2018

DATE DESPRE IMOBILUL NR. 864

Oficiul de Cadastru şi Publicitate Imobiliară VALCEA
Biroul de Cadastru şi Publicitate Imobiliară Ramnicu Valcea

A. Partea I. Descrierea imobilului

TEREN Necunoscut

Adresa: Loc. Mrenesti, Jud. Valcea

Nr. Crt	Nr cadastral Nr. topografic	Suprafaţa* (mp)	Observaţii / Referinţe
A1		1.936	Sector cadastral:25 Teren neimprejmuit;

B. Partea II. Proprietari şi acte

Inscrieri privitoare la dreptul de proprietate şi alte drepturi reale		Referinţe
/		
Act Normativ nr. 7, din 13/03/1996 emis de PARLAMENTUL ROMÂNIEI (LEGE; ,art.13);		
B1	Inscrierea posesiei, drept de PROPRIETATE, dobandit prin Lege, cota actuala 1/1, cota initiala 1/1	A1
	1) **NEIDENTIFICAT NEIDENTIFICAT**	
B2	Se notează mențiunea de proprietar neidentificat.	A1

C. Partea III. SARCINI .

Inscrieri privind dezmembramintele dreptului de proprietate, drepturi reale de garanţie şi sarcini	Referinţe
NU SUNT	

Document care conține date cu caracter personal, protejat de prevederile Regulamentului (UE) nr. 679/2016 și Legii 190/2018

Anexa Nr. 1 La Partea I

Teren

Nr cadastral	Suprafaţa (mp)*	Observaţii / Referinţe
	1.936	

* Suprafaţa este determinată in planul de proiecţie Stereo 70.

DETALII LINIARE IMOBIL

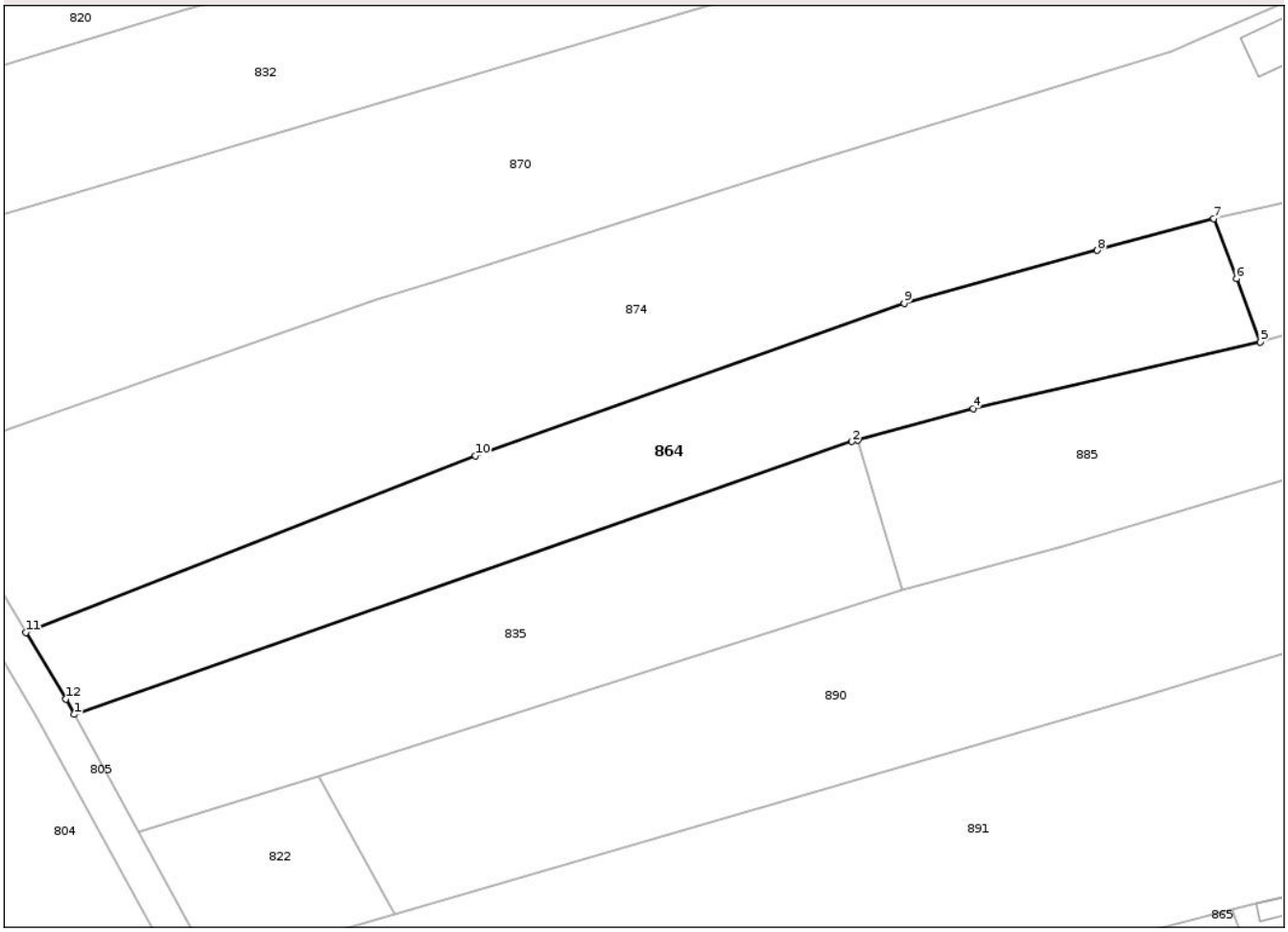

Date referitoare la teren

Crt	Categorie folosință	Intra vilan	Suprafaţa (mp)	Tarla	Parcelă	Nr. topo	Observaţii / Referinţe
1	arabil	DA	304	40	1162/21	-	
2	vie	DA	228	40	1162/22	-	
3	arabil	NU	1.404	40	1162/21, 1162/23	-	

Lungime Segmente
1) Valorile lungimilor segmentelor sunt obţinute din proiecţie în plan.

Punct început	X / Y	Punct sfârşit	X / Y	Lungime segment (** (m)
1	435.182,267 357.045,874	2	435.273,794 357.077,949	96.985
2	435.273,794 357.077,949	3	435.274,483 357.078,136	0.714
3	435.274,483 357.078,136	4	435.288,051 357.081,828	14.061

Document care conține date cu caracter personal, protejat de prevederile Regulamentului (UE) nr. 679/2016 și Legii 190/2018

Punct început	X / Y	Punct sfârşit	X / Y	Lungime segment (** (m)
4	435.288,051 357.081,828	5	435.321,835 357.089,664	34.681
5	435.321,835 357.089,664	6	435.319,048 357.097,077	7.92
6	435.319,048 357.097,077	7	435.316,387 357.104,158	7.564
7	435.316,387 357.104,158	8	435.302,676 357.100,403	14.216
8	435.302,676 357.100,403	9	435.279,945 357.094,177	23.568
9	435.279,945 357.094,177	10	435.229,499 357.076,271	53.53
10	435.229,499 357.076,271	11	435.176,613 357.055,494	56.821
11	435.176,613 357.055,494	12	435.181,281 357.047,662	9.118
12	435.181,281 357.047,662	1	435.182,267 357.045,874	2.042

** Lungimile segmentelor sunt determinate în planul de proiecţie Stereo 70 şi sunt rotunjite la 1 milimetru.
*** Distanţa dintre puncte este formată din segmente cumulate ce sunt mai mici decât valoarea 1 milimetru.

Document care conține date cu caracter personal, protejat de prevederile Regulamentului (UE) nr. 679/2016 și Legii 190/2018

DATE DESPRE IMOBILUL NR. 865

Oficiul de Cadastru şi Publicitate Imobiliară VALCEA
Biroul de Cadastru şi Publicitate Imobiliară Ramnicu Valcea

A. Partea I. Descrierea imobilului

TEREN Necunoscut

Adresa: Loc. Mrenesti, Jud. Valcea

Nr. Crt	Nr cadastral Nr. topografic	Suprafaţa* (mp)	Observaţii / Referinţe
A1		1.117	Sector cadastral:25 Teren neimprejmuit;

B. Partea II. Proprietari şi acte

Inscrieri privitoare la dreptul de proprietate şi alte drepturi reale		Referinţe
/		
Act Administrativ nr. 1067, din 31/03/2005 emis de CJSDPAT VALCEA (TITLU DE PROPRIETATE;);		
B1	Intabulare, drept de PROPRIETATE, dobandit prin Reconstituire, cota actuala 1/1, cota initiala 1/1	A1
	1) **SPIRLEANU OCTAVIAN**, LIPSA CNP; DEFUNCT:Da	

C. Partea III. SARCINI .

Inscrieri privind dezmembramintele dreptului de proprietate, drepturi reale de garanţie şi sarcini	Referinţe
NU SUNT	

Anexa Nr. 1 La Partea I

Teren

Nr cadastral	Suprafaţa (mp)*	Observaţii / Referinţe
	1.117	

* Suprafaţa este determinată in planul de proiecţie Stereo 70.

DETALII LINIARE IMOBIL

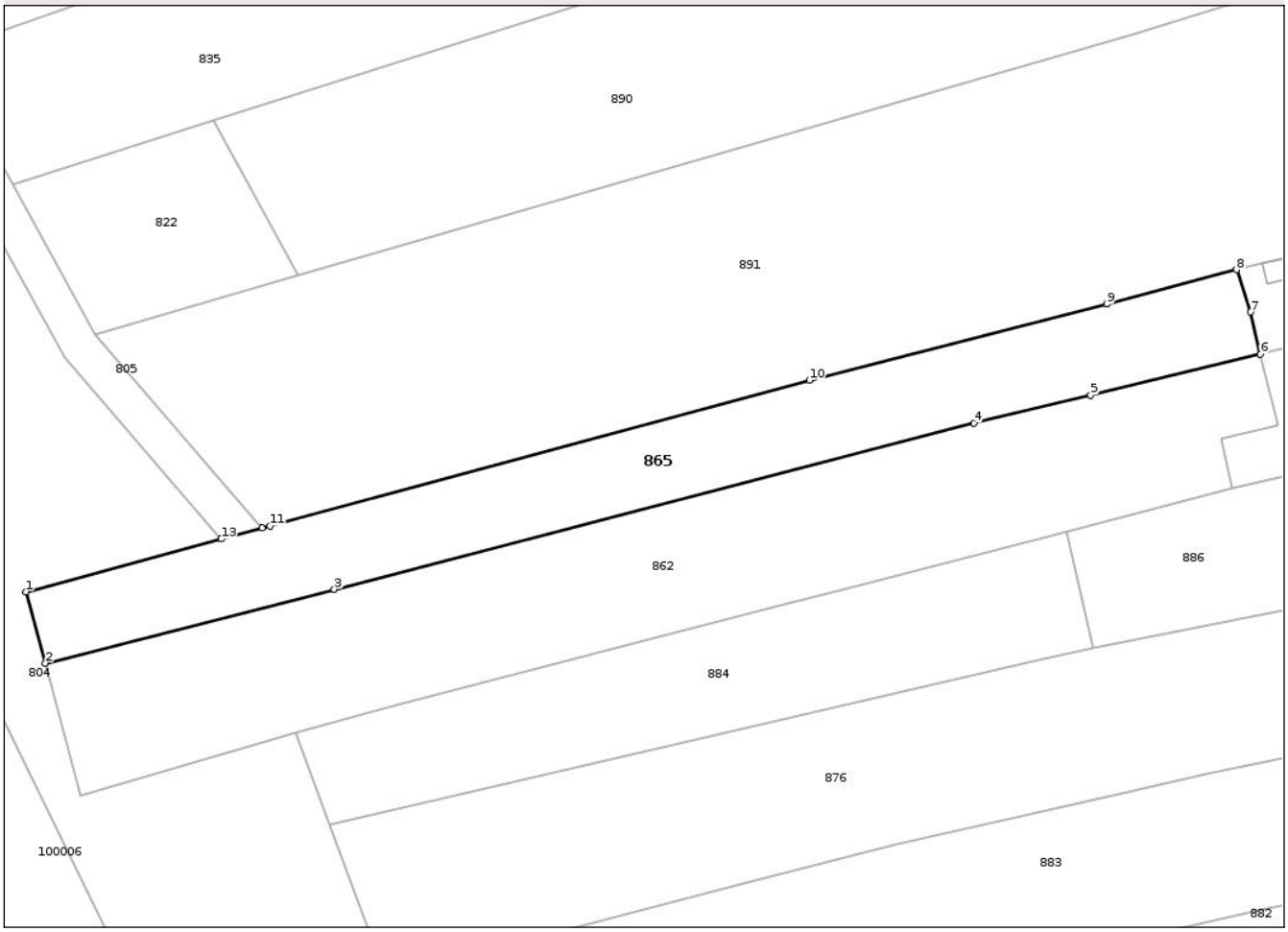

Date referitoare la teren

Crt	Categorie folosință	Intra vilan	Suprafaţa (mp)	Tarla	Parcelă	Nr. topo	Observaţii / Referinţe
1	livada	DA	147	40	1162/13	-	
2	livada	NU	739	40	1162/13	-	
3	faneata	NU	231	40	1162/13	-	

Lungime Segmente
1) Valorile lungimilor segmentelor sunt obţinute din proiecţie în plan.

Punct început	X / Y	Punct sfârşit	X / Y	Lungime segment (** (m)
1	435.191,337 356.989,234	2	435.193,391 356.981,741	7.769
2	435.193,391 356.981,741	3	435.223,748 356.989,491	31.331
3	435.223,748 356.989,491	4	435.290,979 357.006,921	69.454
4	435.290,979 357.006,921	5	435.303,241 357.009,871	12.612

Document care conține date cu caracter personal, protejat de prevederile Regulamentului (UE) nr. 679/2016 și Legii 190/2018

Punct început	X / Y	Punct sfârşit	X / Y	Lungime segment (** (m)
5	435.303,241 357.009,871	6	435.321,058 357.014,158	18.325
6	435.321,058 357.014,158	7	435.320,04 357.018,586	4.544
7	435.320,04 357.018,586	8	435.318,565 357.023,032	4.684
8	435.318,565 357.023,032	9	435.304,937 357.019,438	14.094
9	435.304,937 357.019,438	10	435.273,66 357.011,436	32.284
10	435.273,66 357.011,436	11	435.216,991 356.996,152	58.694
11	435.216,991 356.996,152	12	435.216,156 356.995,927	0.865
12	435.216,156 356.995,927	13	435.211,869 356.994,771	4.44
13	435.211,869 356.994,771	1	435.191,337 356.989,234	21.265

** Lungimile segmentelor sunt determinate în planul de proiecţie Stereo 70 şi sunt rotunjite la 1 milimetru.
*** Distanţa dintre puncte este formată din segmente cumulate ce sunt mai mici decât valoarea 1 milimetru.

Document care conține date cu caracter personal, protejat de prevederile Regulamentului (UE) nr. 679/2016 și Legii 190/2018

DATE DESPRE IMOBILUL NR. 866

Oficiul de Cadastru şi Publicitate Imobiliară VALCEA
Biroul de Cadastru şi Publicitate Imobiliară Ramnicu Valcea

A. Partea I. Descrierea imobilului

TEREN Intravilan

Adresa: Loc. Mrenesti, Str Principala, Nr. 101, Jud. Valcea

Nr. Crt	Nr cadastral Nr. topografic	Suprafaţa* (mp)	Observaţii / Referinţe
A1		475	Sector cadastral:25 Teren neimprejmuit;

Construcţii

Crt	Nr cadastral Nr. topografic	Adresa	Observaţii / Referinţe
A1.1	-C1	Loc. Mrenesti, Str Principala, Nr. 101, Jud. Valcea	Nr. niveluri:1; S. construita la sol:104 mp; S. construita desfasurata:104 mp;
A1.2	-C2	Loc. Mrenesti, Str Principala, Nr. 101, Jud. Valcea	Nr. niveluri:1; S. construita la sol:16 mp; S. construita desfasurata:16 mp;
A1.3	-C3	Loc. Mrenesti, Str Principala, Nr. 101, Jud. Valcea	Nr. niveluri:1; S. construita la sol:4 mp; S. construita desfasurata:4 mp;

B. Partea II. Proprietari şi acte

Inscrieri privitoare la dreptul de proprietate şi alte drepturi reale		Referinţe
/		
Act Administrativ nr. 640/50913, din 30/08/2002 emis de CJSDPAT VALCEA (TITLU DE PROPRIETATE;);		
B1	Intabulare, drept de PROPRIETATE, dobandit prin Reconstituire, cota actuala 1/1, cota initiala 1/1	A1
	1) **ZUGRAVU I. OCTAVIAN**, LIPSA CNP;	
Act Administrativ nr. 759, din 13/02/2025 emis de PRIMARIA COMUNEI CRETENI (ADEVERINTA;);		
B2	Intabulare, drept de PROPRIETATE, dobandit prin Construire, cota actuala 1/1, cota initiala 1/1	A1.1, A1.2, A1.3
	1) **ZUGRAVU I. OCTAVIAN**, LIPSA CNP;	

C. Partea III. SARCINI .

Inscrieri privind dezmembramintele dreptului de proprietate, drepturi reale de garanţie şi sarcini	Referinţe
NU SUNT	

Document care conține date cu caracter personal, protejat de prevederile Regulamentului (UE) nr. 679/2016 și Legii 190/2018

Anexa Nr. 1 La Partea I

Teren

Nr cadastral	Suprafaţa (mp)*	Observaţii / Referinţe
	475	

* Suprafaţa este determinată in planul de proiecţie Stereo 70.

DETALII LINIARE IMOBIL

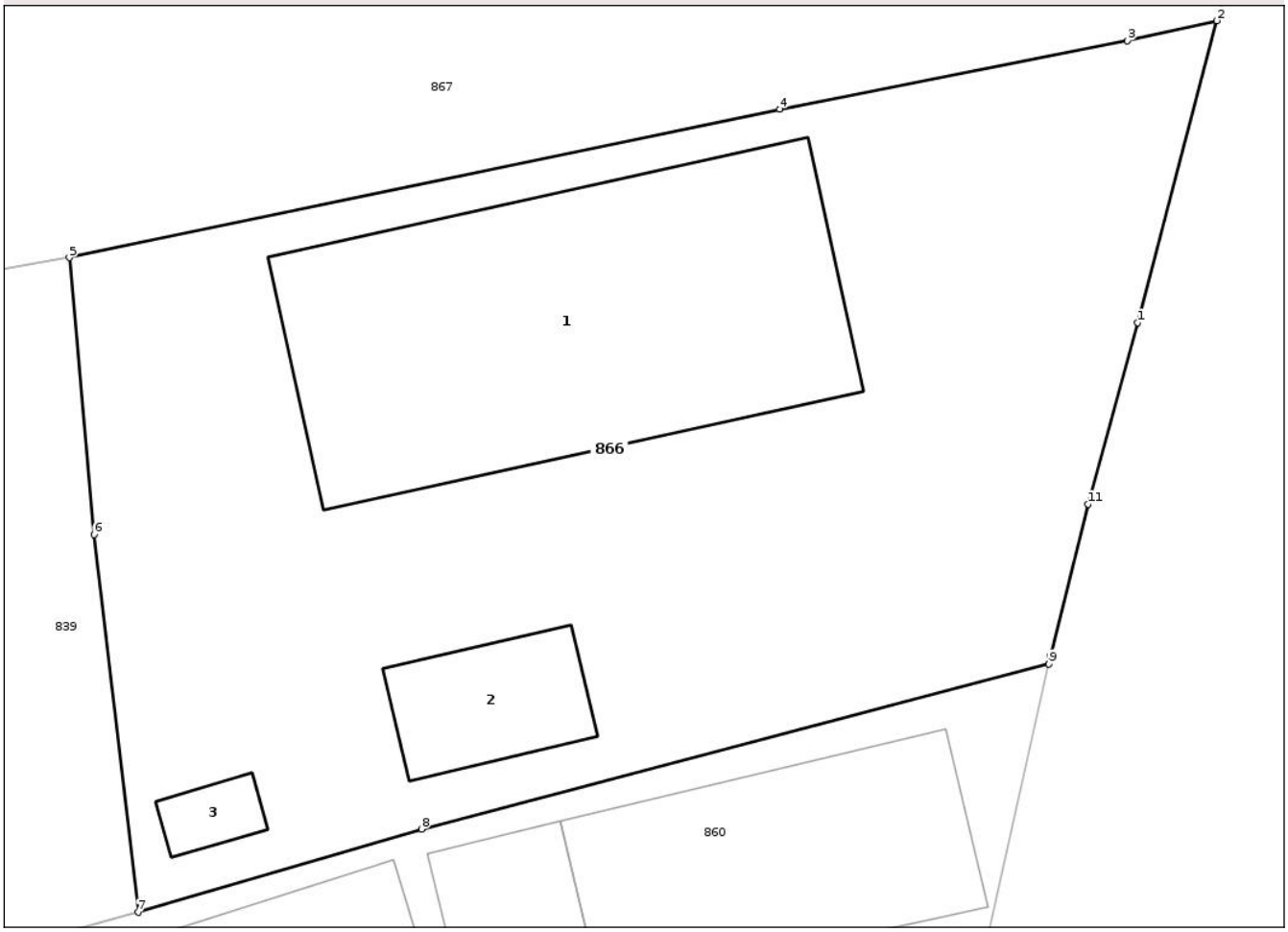

Date referitoare la teren

Crt	Categorie folosință	Intra vilan	Suprafaţa (mp)	Tarla	Parcelă	Nr. topo	Observaţii / Referinţe
1	curti constructii	DA	475	111	25	-	

Date referitoare la construcţii

Crt	Număr	Destinaţie construcţie	Supraf. (mp)	Situaţie juridică	Observaţii / Referinţe
A1.1	-C1	constructii de locuinte	104	Cu acte	Nr. niveluri:1; S. construita la sol:104 mp; S. construita desfasurata:104 mp;
A1.2	-C2	constructii anexa	16	Cu acte	Nr. niveluri:1; S. construita la sol:16 mp; S. construita desfasurata:16 mp;
A1.3	-C3	constructii anexa	4	Cu acte	Nr. niveluri:1; S. construita la sol:4 mp; S. construita desfasurata:4 mp;

Lungime Segmente
1) Valorile lungimilor segmentelor sunt obţinute din proiecţie în plan.

Punct început	X / Y	Punct sfârşit	X / Y	Lungime segment (** (m)
1	435.321,088 356.767,02	2	435.323,223 356.775,149	8.405
2	435.323,223 356.775,149	3	435.320,804 356.774,616	2.477

Document care conține date cu caracter personal, protejat de prevederile Regulamentului (UE) nr. 679/2016 și Legii 190/2018

Punct început	X / Y	Punct sfârşit	X / Y	Lungime segment (** (m)
3	435.320,804 356.774,616	4	435.311,442 356.772,772	9.542
4	435.311,442 356.772,772	5	435.292,293 356.768,772	19.562
5	435.292,293 356.768,772	6	435.292,96 356.761,314	7.488
6	435.292,96 356.761,314	7	435.294,146 356.751,149	10.234
7	435.294,146 356.751,149	8	435.301,787 356.753,391	7.963
8	435.301,787 356.753,391	9	435.318,699 356.757,83	17.485
9	435.318,699 356.757,83	10	435.318,749 356.758,051	0.227
10	435.318,749 356.758,051	11	435.319,755 356.762,133	4.204
11	435.319,755 356.762,133	1	435.321,088 356.767,02	5.066

** Lungimile segmentelor sunt determinate în planul de proiecţie Stereo 70 şi sunt rotunjite la 1 milimetru.
*** Distanţa dintre puncte este formată din segmente cumulate ce sunt mai mici decât valoarea 1 milimetru.

Document care conține date cu caracter personal, protejat de prevederile Regulamentului (UE) nr. 679/2016 și Legii 190/2018

DATE DESPRE IMOBILUL NR. 867

Oficiul de Cadastru şi Publicitate Imobiliară VALCEA
Biroul de Cadastru şi Publicitate Imobiliară Ramnicu Valcea

A. Partea I. Descrierea imobilului

Nr. CF vechi:112
Nr. cadastral vechi:134

TEREN Intravilan

Adresa: Loc. Mrenesti, Str Principala, Nr. 103, Jud. Valcea

Nr. Crt	Nr cadastral Nr. topografic	Suprafaţa* (mp)	Observaţii / Referinţe
A1	35118	Din acte: 634 Masurata: 660	Sector cadastral:25 Teren neimprejmuit;

Construcţii

Crt	Nr cadastral Nr. topografic	Adresa	Observaţii / Referinţe
A1.3	35118-C3	Loc. Mrenesti, Str Principala, Nr. 103, Jud. Valcea	Nr. niveluri:3; S. construita la sol:153 mp; S. construita desfasurata:297 mp; Locuinta,S+P+M,construita in anul 2014.

B. Partea II. Proprietari şi acte

Inscrieri privitoare la dreptul de proprietate şi alte drepturi reale		Referinţe
12344 / 17/05/2006		
Contract De Vanzare-Cumparare nr. aut. nr. 946, din 15/05/2006 emis de NP PIRVU IOANA;		
B1	Intabulare, drept de PROPRIETATE, dobandit prin Conventie, cota actuala 1/1, cota initiala 1/1	A1
	1) **COSTEA ELENA-NARCISA**, (fosta NEAGOIE);	
	OBSERVATII: (provenita din conversia CF 112)	
12311 / 10/03/2016		
Act Administrativ nr. CERTIFICAT DE ATESTARE A EDIFICARII/EXTINDERII CONSTRUCTIEI NR. 6356, din 14/12/2015 emis de PRIMARIA COM. CRETENI;		
B6	Intabulare, drept de PROPRIETATE, dobandit prin Lege, cota actuala 1/1, cota initiala 1/1	A1.3
	1) **COSTEA ELENA-NARCISA**	

C. Partea III. SARCINI .

Inscrieri privind dezmembramintele dreptului de proprietate, drepturi reale de garanţie şi sarcini	Referinţe
NU SUNT	

Document care conține date cu caracter personal, protejat de prevederile Regulamentului (UE) nr. 679/2016 și Legii 190/2018

Anexa Nr. 1 La Partea I

Teren

Nr cadastral	Suprafaţa (mp)*	Observaţii / Referinţe
35118	Din acte: 634 Masurata: 660	

* Suprafaţa este determinată in planul de proiecţie Stereo 70.

DETALII LINIARE IMOBIL

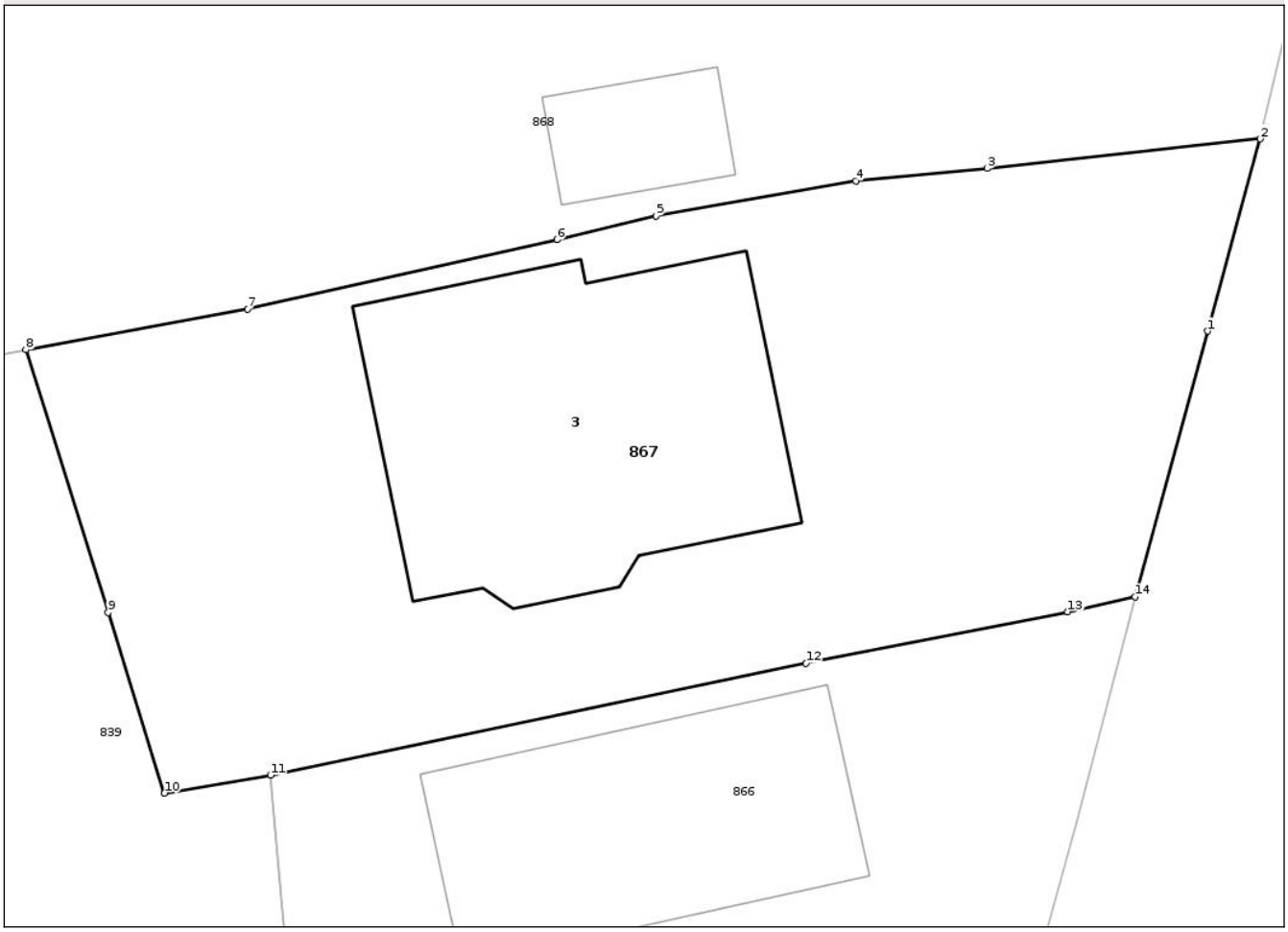

Date referitoare la teren

Crt	Categorie folosinţă	Intra vilan	Suprafaţa (mp)	Tarla	Parcelă	Nr. topo	Observaţii / Referinţe
1	curti constructii	DA	660	111	-	-	

Date referitoare la construcţii

Crt	Număr	Destinaţie construcţie	Supraf. (mp)	Situaţie juridică	Observaţii / Referinţe
A1.3	35118-C3	constructii de locuinte	153	Cu acte	Nr. niveluri:3; S. construita la sol:153 mp; S. construita desfasurata:297 mp; Locuinta, S+P+M,construita in anul 2014.

Lungime Segmente
1) Valorile lungimilor segmentelor sunt obţinute din proiecţie în plan.

Punct început	X / Y	Punct sfârşit	X / Y	Lungime segment (** (m)
1	435.325,8 356.784,657	2	435.327,689 356.791,53	7.128
2	435.327,689 356.791,53	3	435.317,927 356.790,477	9.819
3	435.317,927 356.790,477	4	435.313,222 356.790,023	4.727

Document care conține date cu caracter personal, protejat de prevederile Regulamentului (UE) nr. 679/2016 și Legii 190/2018

Punct început	X / Y	Punct sfârşit	X / Y	Lungime segment (** (m)
4	435.313,222 356.790,023	5	435.306,085 356.788,769	7.246
5	435.306,085 356.788,769	6	435.302,538 356.787,928	3.645
6	435.302,538 356.787,928	7	435.291,483 356.785,439	11.332
7	435.291,483 356.785,439	8	435.283,542 356.783,982	8.074
8	435.283,542 356.783,982	9	435.286,48 356.774,592	9.839
9	435.286,48 356.774,592	10	435.288,5 356.768,133	6.768
10	435.288,5 356.768,133	11	435.292,293 356.768,772	3.846
11	435.292,293 356.768,772	12	435.311,442 356.772,772	19.562
12	435.311,442 356.772,772	13	435.320,804 356.774,616	9.542
13	435.320,804 356.774,616	14	435.323,223 356.775,149	2.477
14	435.323,223 356.775,149	1	435.325,8 356.784,657	9.851

** Lungimile segmentelor sunt determinate în planul de proiecţie Stereo 70 şi sunt rotunjite la 1 milimetru.
*** Distanţa dintre puncte este formată din segmente cumulate ce sunt mai mici decât valoarea 1 milimetru.

Document care conține date cu caracter personal, protejat de prevederile Regulamentului (UE) nr. 679/2016 și Legii 190/2018

DATE DESPRE IMOBILUL NR. 868

Oficiul de Cadastru şi Publicitate Imobiliară VALCEA
Biroul de Cadastru şi Publicitate Imobiliară Ramnicu Valcea

A. Partea I. Descrierea imobilului

TEREN Necunoscut

Adresa: Loc. Mrenesti, Str Principala, Nr. 105, Jud. Valcea, punct Vatra satului

Nr. Crt	Nr cadastral Nr. topografic	Suprafaţa* (mp)	Observaţii / Referinţe
A1	35408	1.429	Sector cadastral:25 Teren neimprejmuit;

Construcţii

Crt	Nr cadastral Nr. topografic	Adresa	Observaţii / Referinţe
A1.1	35408-C1	Loc. Mrenesti, Str Principala, Nr. 105, Jud. Valcea, punct Vatra satului	Nr. niveluri:2; S. construita la sol:62 mp; S. construita desfasurata:74 mp; Casa de locuit, (S.partial+P); An construire:1940;
A1.2	35408-C2	Loc. Mrenesti, Str Principala, Nr. 105, Jud. Valcea, punct Vatra satului	Nr. niveluri:1; S. construita la sol:25 mp; S. construita desfasurata:25 mp; Anexa (foisor) parter; An construire: 2015;
A1.3	35408-C3	Loc. Mrenesti, Str Principala, Nr. 105, Jud. Valcea, punct Vatra satului	Nr. niveluri:1; S. construita la sol:15 mp; S. construita desfasurata:15 mp; Anexa, parter; An construire:1972;
A1.6	35408-C6	Loc. Mrenesti, Str Principala, Nr. 105, Jud. Valcea, punct Vatra satului	Nr. niveluri:1; S. construita la sol:25 mp; S. construita desfasurata:25 mp;

B. Partea II. Proprietari şi acte

Inscrieri privitoare la dreptul de proprietate şi alte drepturi reale		Referinţe
1091 / 10/01/2020		
Act Administrativ nr. 26939, din 16/12/2019 emis de COMISIA JUDETEANA VALCEA;		
B1	Intabulare, drept de PROPRIETATE, dobandit prin Lege, cota actuala 1/1, cota initiala 1/1	A1
	1) **ZUGRAVESCU ANA**, LIPSA CNP; DEFUNCT:Da	
70718 / 07/09/2022		
Act Administrativ nr. Certificat fiscal nr 5517, din 30/09/2022 emis de Primaria Creteni;		
B2	Intabulare, drept de PROPRIETATE, dobandit prin Lege, cota actuala 1/1, cota initiala 1/1	A1.1, A1.3
	1) **ZUGRAVESCU ANA**, LIPSA CNP; DEFUNCT:Da	
91237 / 10/10/2023		
Act Administrativ nr. Adresa nr. 1039, din 05/10/2023 emis de Judecatoria Dragasani, dosar nr. 1039/223/2023 (; hotarare judecatoreasca nr Sentinta civila nr. 300 din 16.06.2023, emis de Judecatoria Dragasani);		
B4	Se noteaza Sentinta civila nr. 300 din 16.06.2023, pronuntata de Judecatoria Dragasani, dosar nr. 1039/223/2023, avand ca obiect succesiune, cerere formulata de reclamanta ZUGRAVESCU ELENA, in contradictoriu cu paratii ZUGRAVESCU NICOLAE, STEFAN AURELIA, ZUGRAVESCU ION, ZUGRAVESCU GHEORGHE si GIURA LUCREATIA, imobilul descris si identificat la A1 revenindu - i in lot numitei ZUGRAVESCU ELENA	A1, A1.1
/		
Act Administrativ nr. 759, din 13/02/2025 emis de PRIMARIA COMUNEI CRETENI (ADEVERINTA;);		
B5	Intabulare, drept de PROPRIETATE, dobandit prin Construire, cota actuala 1/1, cota initiala 1/1	A1.2, A1.6
	1) **ZUGRAVESCU ANA**, LIPSA CNP; DEFUNCT:Da	

C. Partea III. SARCINI .

Inscrieri privind dezmembramintele dreptului de proprietate, drepturi reale de garanţie şi sarcini	Referinţe
NU SUNT	

Document care conține date cu caracter personal, protejat de prevederile Regulamentului (UE) nr. 679/2016 și Legii 190/2018

Anexa Nr. 1 La Partea I

Teren

Nr cadastral	Suprafaţa (mp)*	Observaţii / Referinţe
35408	1.429	

* Suprafaţa este determinată in planul de proiecţie Stereo 70.

DETALII LINIARE IMOBIL

Date referitoare la teren

Crt	Categorie folosință	Intra vilan	Suprafaţa (mp)	Tarla	Parcelă	Nr. topo	Observaţii / Referinţe
1	curti constructii	DA	583	111	27	-	IN ACT TARLA 40
2	arabil	DA	506	111	27/1	-	IN ACT TARLA 40
3	arabil	NU	340	111	27/2	-	IN ACT TARLA 40

Date referitoare la construcţii

Crt	Număr	Destinaţie construcţie	Supraf. (mp)	Situaţie juridică	Observaţii / Referinţe
A1.1	35408-C1	constructii de locuinte	62	Cu acte	Nr. niveluri:2; S. construita la sol:62 mp; S. construita desfasurata:74 mp; Casa de locuit, (S.partial+P); An construire:1940;
A1.2	35408-C2	constructii anexa	25	Cu acte	Nr. niveluri:1; S. construita la sol:25 mp; S. construita desfasurata:25 mp; Anexa (foisor) parter; An construire:2015;
A1.3	35408-C3	constructii anexa	15	Cu acte	Nr. niveluri:1; S. construita la sol:15 mp; S. construita desfasurata:15 mp; Anexa, parter; An construire:1972;
A1.6	35408-C6	constructii anexa	25	Cu acte	Nr. niveluri:1; S. construita la sol:25 mp; S. construita desfasurata:25 mp;

Document care conține date cu caracter personal, protejat de prevederile Regulamentului (UE) nr. 679/2016 și Legii 190/2018

Lungime Segmente
1) Valorile lungimilor segmentelor sunt obţinute din proiecţie în plan.

Punct început	X / Y	Punct sfârşit	X / Y	Lungime segment (** (m)
1	435.331,688 356.808,426	2	435.317,731 356.806,495	14.09
2	435.317,731 356.806,495	3	435.301,928 356.804,189	15.97
3	435.301,928 356.804,189	4	435.295,89 356.803,069	6.141
4	435.295,89 356.803,069	5	435.265,418 356.797,894	30.908
5	435.265,418 356.797,894	6	435.254,599 356.796,172	10.955
6	435.254,599 356.796,172	7	435.245,304 356.794,598	9.427
7	435.245,304 356.794,598	8	435.243,295 356.778,717	16.008
8	435.243,295 356.778,717	9	435.248,789 356.777,782	5.573
9	435.248,789 356.777,782	10	435.262,767 356.780,209	14.187
10	435.262,767 356.780,209	11	435.271,667 356.781,697	9.024
11	435.271,667 356.781,697	12	435.283,542 356.783,982	12.093
12	435.283,542 356.783,982	13	435.291,483 356.785,439	8.074
13	435.291,483 356.785,439	14	435.302,538 356.787,928	11.332
14	435.302,538 356.787,928	15	435.306,085 356.788,769	3.645
15	435.306,085 356.788,769	16	435.313,222 356.790,023	7.246
16	435.313,222 356.790,023	17	435.317,927 356.790,477	4.727
17	435.317,927 356.790,477	18	435.327,689 356.791,53	9.819
18	435.327,689 356.791,53	1	435.331,688 356.808,426	17.363

** Lungimile segmentelor sunt determinate în planul de proiecţie Stereo 70 şi sunt rotunjite la 1 milimetru.
*** Distanţa dintre puncte este formată din segmente cumulate ce sunt mai mici decât valoarea 1 milimetru.

Document care conține date cu caracter personal, protejat de prevederile Regulamentului (UE) nr. 679/2016 și Legii 190/2018

DATE DESPRE IMOBILUL NR. 869

Oficiul de Cadastru şi Publicitate Imobiliară VALCEA
Biroul de Cadastru şi Publicitate Imobiliară Ramnicu Valcea

A. Partea I. Descrierea imobilului

TEREN Extravilan

Adresa: Jud. Valcea

Nr. Crt	Nr cadastral Nr. topografic	Suprafaţa* (mp)	Observaţii / Referinţe
A1		238	Sector cadastral:25 Teren neimprejmuit;

B. Partea II. Proprietari şi acte

Inscrieri privitoare la dreptul de proprietate şi alte drepturi reale		Referinţe
/		
Act Normativ nr. 7, din 13/03/1996 emis de PARLAMENTUL ROMÂNIEI (LEGE; ,art.13);		
B1	Inscrierea posesiei, drept de PROPRIETATE, dobandit prin Lege, cota actuala 1/1, cota initiala 1/1	A1
	1) **NEIDENTIFICAT NEIDENTIFICAT**	
B2	Se notează mențiunea proprietar neidentificat, rezerva comisiei locale de fond funciar.	A1

C. Partea III. SARCINI .

Inscrieri privind dezmembramintele dreptului de proprietate, drepturi reale de garanţie şi sarcini	Referinţe
NU SUNT	

Document care conține date cu caracter personal, protejat de prevederile Regulamentului (UE) nr. 679/2016 și Legii 190/2018

Anexa Nr. 1 La Partea I

Teren

Nr cadastral	Suprafaţa (mp)*	Observaţii / Referinţe
	238	

* Suprafaţa este determinată in planul de proiecţie Stereo 70.

DETALII LINIARE IMOBIL

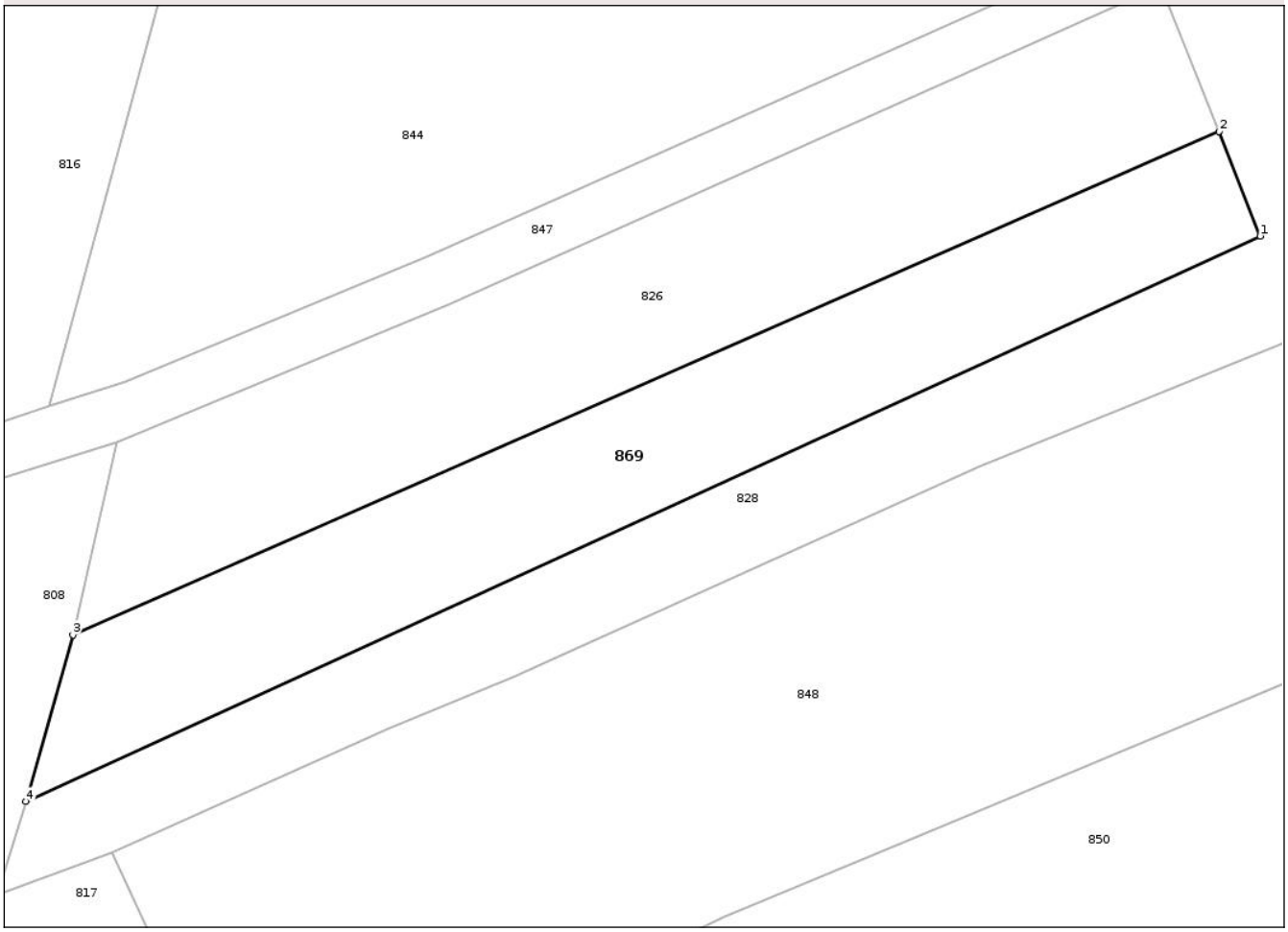

Date referitoare la teren

Crt	Categorie folosință	Intra vilan	Suprafaţa (mp)	Tarla	Parcelă	Nr. topo	Observaţii / Referinţe
1	arabil	NU	238	40	-	-	

Lungime Segmente
1) Valorile lungimilor segmentelor sunt obţinute din proiecţie în plan.

Punct început	X / Y	Punct sfârşit	X / Y	Lungime segment (** (m)
1	435.244,064 356.599,327	2	435.242,469 356.603,363	4.34
2	435.242,469 356.603,363	3	435.198,252 356.583,957	48.288
3	435.198,252 356.583,957	4	435.196,442 356.577,537	6.67
4	435.196,442 356.577,537	1	435.244,064 356.599,327	52.37

**** Lungimile segmentelor sunt determinate în planul de proiecţie Stereo 70 şi sunt rotunjite la 1 milimetru.**

Document care conține date cu caracter personal, protejat de prevederile Regulamentului (UE) nr. 679/2016 și Legii 190/2018

***** Distanţa dintre puncte este formată din segmente cumulate ce sunt mai mici decât valoarea 1 milimetru.**

DATE DESPRE IMOBILUL NR. 870

Oficiul de Cadastru şi Publicitate Imobiliară VALCEA
Biroul de Cadastru şi Publicitate Imobiliară Ramnicu Valcea

A. Partea I. Descrierea imobilului

TEREN Necunoscut

Adresa: Loc. Mrenesti, Str Principala, Nr. 145, Jud. Valcea

Nr. Crt	Nr cadastral Nr. topografic	Suprafaţa* (mp)	Observaţii / Referinţe
A1		4.010	Sector cadastral:25 Teren neimprejmuit;

B. Partea II. Proprietari şi acte

Inscrieri privitoare la dreptul de proprietate şi alte drepturi reale		Referinţe
/		
Act Administrativ nr. 434/48023, din 27/12/2002 emis de CJSDPAT VALCEA (TITLU DE PROPRIETATE;);		
B1	Intabulare, drept de PROPRIETATE, dobandit prin Reconstituire, cota actuala 1/1, cota initiala 1/1	A1
	1) **DIACONU I. MARIN**, LIPSA CNP; DEFUNCT:Da	

C. Partea III. SARCINI .

Inscrieri privind dezmembramintele dreptului de proprietate, drepturi reale de garanţie şi sarcini	Referinţe
NU SUNT	

Document care conține date cu caracter personal, protejat de prevederile Regulamentului (UE) nr. 679/2016 și Legii 190/2018

Anexa Nr. 1 La Partea I

Teren

Nr cadastral	Suprafaţa (mp)*	Observaţii / Referinţe
	4.010	

* Suprafaţa este determinată in planul de proiecţie Stereo 70.

DETALII LINIARE IMOBIL

Date referitoare la teren

Crt	Categorie folosință	Intra vilan	Suprafaţa (mp)	Tarla	Parcelă	Nr. topo	Observaţii / Referinţe
1	arabil	DA	602	111	20	-	
2	arabil	DA	910	40	1162/18	-	
3	arabil	NU	2.498	40	1162/18	-	

Lungime Segmente
1) Valorile lungimilor segmentelor sunt obţinute din proiecţie în plan.

Punct început	X / Y	Punct sfârşit	X / Y	Lungime segment (** (m)
1	435.164,491 357.075,83	2	435.217,871 357.094,642	56.598
2	435.217,871 357.094,642	3	435.224,393 357.096,701	6.839
3	435.224,393 357.096,701	4	435.249,906 357.104,757	26.755
4	435.249,906 357.104,757	5	435.269,035 357.110,796	20.06

Document care conține date cu caracter personal, protejat de prevederile Regulamentului (UE) nr. 679/2016 și Legii 190/2018

Punct început	X / Y	Punct sfârşit	X / Y	Lungime segment (** (m)
5	435.269,035 357.110,796	6	435.294,193 357.118,543	26.324
6	435.294,193 357.118,543	7	435.311,415 357.123,832	18.016
7	435.311,415 357.123,832	8	435.314,946 357.125,361	3.848
8	435.314,946 357.125,361	9	435.336,157 357.134,543	23.113
9	435.336,157 357.134,543	10	435.323,688 357.153,359	22.573
10	435.323,688 357.153,359	11	435.314,302 357.148,835	10.419
11	435.314,302 357.148,835	12	435.298,115 357.141,552	17.75
12	435.298,115 357.141,552	13	435.294,243 357.140,234	4.09
13	435.294,243 357.140,234	14	435.288,027 357.138,026	6.597
14	435.288,027 357.138,026	15	435.284,806 357.137,196	3.326
15	435.284,806 357.137,196	16	435.271,972 357.133,728	13.294
16	435.271,972 357.133,728	17	435.256,927 357.129,241	15.7
17	435.256,927 357.129,241	18	435.151,294 357.097,899	110.185
18	435.151,294 357.097,899	1	435.164,491 357.075,83	25.714

** Lungimile segmentelor sunt determinate în planul de proiecţie Stereo 70 şi sunt rotunjite la 1 milimetru.
*** Distanţa dintre puncte este formată din segmente cumulate ce sunt mai mici decât valoarea 1 milimetru.

Document care conține date cu caracter personal, protejat de prevederile Regulamentului (UE) nr. 679/2016 și Legii 190/2018

DATE DESPRE IMOBILUL NR. 871

Oficiul de Cadastru şi Publicitate Imobiliară VALCEA
Biroul de Cadastru şi Publicitate Imobiliară Ramnicu Valcea

A. Partea I. Descrierea imobilului

TEREN Necunoscut

Adresa: Loc. Mrenesti, Str Principala, Nr. 107, Jud. Valcea

Nr. Crt	Nr cadastral Nr. topografic	Suprafaţa* (mp)	Observaţii / Referinţe
A1		Din acte: 992 Masurata: 1.459	Sector cadastral:25 Teren imprejmuit;

Construcţii

Crt	Nr cadastral Nr. topografic	Adresa	Observaţii / Referinţe
A1.1	-C1	Loc. Mrenesti, Str Principala, Nr. 107, Jud. Valcea	Nr. niveluri:1; S. construita la sol:58 mp; S. construita desfasurata:68 mp;
A1.2	-C2	Loc. Mrenesti, Str Principala, Nr. 107, Jud. Valcea	Nr. niveluri:1; S. construita la sol:42 mp; S. construita desfasurata:42 mp;
A1.3	-C3	Loc. Mrenesti, Str Principala, Nr. 107, Jud. Valcea	Nr. niveluri:1; S. construita la sol:46 mp; S. construita desfasurata:46 mp;
A1.4	-C4	Loc. Mrenesti, Str Principala, Nr. 107, Jud. Valcea	Nr. niveluri:1; S. construita la sol:24 mp; S. construita desfasurata:24 mp;

B. Partea II. Proprietari şi acte

Inscrieri privitoare la dreptul de proprietate şi alte drepturi reale		Referinţe
/		
Act Notarial nr. 692, din 26/04/1990 emis de NOTARIATUL DE STAT LOCAL DRAGASANI (CONTRACT DE VANZARE-CUMPARARE;);		
B1	Intabulare, drept de PROPRIETATE, dobandit prin Conventie, cota actuala 1/1, cota initiala 1/1	A1, A1.1, A1.2
	1) **BARBU CONSTANTIN** DEFUNCT:Da 2) **BARBU ELENA**	
Act Administrativ nr. 759, din 13/02/2025 emis de PRIMARIA COMUNEI CRETENI (ADEVERINTA;);		
B2	Intabulare, drept de PROPRIETATE, dobandit prin Construire, cota actuala 1/1, cota initiala 1/1	A1.3, A1.4
	1) **BARBU ELENA** 2) **BARBU CONSTANTIN** DEFUNCT:Da	

C. Partea III. SARCINI .

Inscrieri privind dezmembramintele dreptului de proprietate, drepturi reale de garanţie şi sarcini	Referinţe
NU SUNT	

Document care conține date cu caracter personal, protejat de prevederile Regulamentului (UE) nr. 679/2016 și Legii 190/2018

Anexa Nr. 1 La Partea I

Teren

Nr cadastral	Suprafaţa (mp)*	Observaţii / Referinţe
	Din acte: 992 Masurata: 1.459	

* Suprafaţa este determinată in planul de proiecţie Stereo 70.

DETALII LINIARE IMOBIL

Date referitoare la teren

Crt	Categorie folosinţă	Intra vilan	Suprafaţa (mp)	Tarla	Parcelă	Nr. topo	Observaţii / Referinţe
1	curti constructii	DA	530	111	28	-	
2	arabil	DA	571	111	29	-	
3	faneata	NU	358	40	1169/29	-	

Date referitoare la construcţii

Crt	Număr	Destinaţie construcţie	Supraf. (mp)	Situaţie juridică	Observaţii / Referinţe
A1.1	-C1	constructii de locuinte	58	Cu acte	Nr. niveluri:1; S. construita la sol:58 mp; S. construita desfasurata:68 mp;
A1.2	-C2	constructii anexa	42	Cu acte	Nr. niveluri:1; S. construita la sol:42 mp; S. construita desfasurata:42 mp;
A1.3	-C3	constructii anexa	46	Cu acte	Nr. niveluri:1; S. construita la sol:46 mp; S. construita desfasurata:46 mp;
A1.4	-C4	constructii anexa	24	Cu acte	Nr. niveluri:1; S. construita la sol:24 mp; S. construita desfasurata:24 mp;

Document care conține date cu caracter personal, protejat de prevederile Regulamentului (UE) nr. 679/2016 și Legii 190/2018

Lungime Segmente
1) Valorile lungimilor segmentelor sunt obţinute din proiecţie în plan.

Punct început	X / Y	Punct sfârşit	X / Y	Lungime segment (** (m)
1	435.335,439 356.825,938	2	435.318,7 356.823,557	16.907
2	435.318,7 356.823,557	3	435.302,269 356.820,29	16.753
3	435.302,269 356.820,29	4	435.292,657 356.818,793	9.728
4	435.292,657 356.818,793	5	435.285,771 356.817,602	6.988
5	435.285,771 356.817,602	6	435.269,169 356.814,843	16.83
6	435.269,169 356.814,843	7	435.267,938 356.814,703	1.239
7	435.267,938 356.814,703	8	435.260,165 356.813,816	7.823
8	435.260,165 356.813,816	9	435.249,029 356.811,563	11.362
9	435.249,029 356.811,563	10	435.244,719 356.810,712	4.393
10	435.244,719 356.810,712	11	435.245,304 356.794,598	16.125
11	435.245,304 356.794,598	12	435.254,599 356.796,172	9.427
12	435.254,599 356.796,172	13	435.265,418 356.797,894	10.955
13	435.265,418 356.797,894	14	435.295,89 356.803,069	30.908
14	435.295,89 356.803,069	15	435.301,928 356.804,189	6.141
15	435.301,928 356.804,189	16	435.317,731 356.806,495	15.97
16	435.317,731 356.806,495	17	435.331,688 356.808,426	14.09
17	435.331,688 356.808,426	18	435.331,734 356.808,62	0.199
18	435.331,734 356.808,62	1	435.335,439 356.825,938	17.71

** Lungimile segmentelor sunt determinate în planul de proiecţie Stereo 70 şi sunt rotunjite la 1 milimetru.
*** Distanţa dintre puncte este formată din segmente cumulate ce sunt mai mici decât valoarea 1 milimetru.

Document care conține date cu caracter personal, protejat de prevederile Regulamentului (UE) nr. 679/2016 și Legii 190/2018

DATE DESPRE IMOBILUL NR. 872

Oficiul de Cadastru şi Publicitate Imobiliară VALCEA
Biroul de Cadastru şi Publicitate Imobiliară Ramnicu Valcea

A. Partea I. Descrierea imobilului

TEREN Intravilan

Adresa: Loc. Mrenesti, Str Principala, Nr. 111, Jud. Valcea

Nr. Crt	Nr cadastral Nr. topografic	Suprafaţa* (mp)	Observaţii / Referinţe
A1		801	Sector cadastral:25 Teren neimprejmuit;

Construcţii

Crt	Nr cadastral Nr. topografic	Adresa	Observaţii / Referinţe
A1.1	-C1	Loc. Mrenesti, Str Principala, Nr. 111, Jud. Valcea	Nr. niveluri:1; S. construita la sol:75 mp; S. construita desfasurata:75 mp;
A1.2	-C2	Loc. Mrenesti, Str Principala, Nr. 111, Jud. Valcea	Nr. niveluri:1; S. construita la sol:7 mp; S. construita desfasurata:7 mp;
A1.3	-C3	Loc. Mrenesti, Str Principala, Nr. 111, Jud. Valcea	Nr. niveluri:1; S. construita la sol:21 mp; S. construita desfasurata:21 mp;
A1.4	-C4	Loc. Mrenesti, Str Principala, Nr. 111, Jud. Valcea	Nr. niveluri:1; S. construita la sol:28 mp; S. construita desfasurata:28 mp;

B. Partea II. Proprietari şi acte

Inscrieri privitoare la dreptul de proprietate şi alte drepturi reale		Referinţe
/		
Act Administrativ nr. 66/14168 emis de CJSDPAT VALCEA (TITLU DE PROPRIETATE;);		
B1	Intabulare, drept de PROPRIETATE, dobandit prin Constituire, cota actuala 1/1, cota initiala 1/1	A1
	1) **SMARANDA I. GHEORGHE**, LIPSA CNP;	
Act Administrativ nr. 759, din 13/02/2025 emis de PRIMARIA COMUNEI CRETENI (ADEVERINTA;);		
B2	Intabulare, drept de PROPRIETATE, dobandit prin Construire, cota actuala 1/1, cota initiala 1/1	A1.1, A1.2, A1.3, A1.4
	1) **SMARANDA I. GHEORGHE**, LIPSA CNP;	

C. Partea III. SARCINI .

Inscrieri privind dezmembramintele dreptului de proprietate, drepturi reale de garanţie şi sarcini	Referinţe
NU SUNT	

Document care conține date cu caracter personal, protejat de prevederile Regulamentului (UE) nr. 679/2016 și Legii 190/2018

Anexa Nr. 1 La Partea I

Teren

Nr cadastral	Suprafaţa (mp)*	Observaţii / Referinţe
	801	

* Suprafaţa este determinată in planul de proiecţie Stereo 70.

DETALII LINIARE IMOBIL

Date referitoare la teren

Crt	Categorie folosință	Intra vilan	Suprafaţa (mp)	Tarla	Parcelă	Nr. topo	Observaţii / Referinţe
1	curti constructii	DA	548	111	31	-	
2	arabil	DA	253	111	31/A	-	

Date referitoare la construcţii

Crt	Număr	Destinaţie construcţie	Supraf. (mp)	Situaţie juridică	Observaţii / Referinţe
A1.1	-C1	constructii de locuinte	75	Cu acte	Nr. niveluri:1; S. construita la sol:75 mp; S. construita desfasurata:75 mp;
A1.2	-C2	constructii anexa	7	Cu acte	Nr. niveluri:1; S. construita la sol:7 mp; S. construita desfasurata:7 mp;
A1.3	-C3	constructii anexa	21	Cu acte	Nr. niveluri:1; S. construita la sol:21 mp; S. construita desfasurata:21 mp;
A1.4	-C4	constructii anexa	28	Cu acte	Nr. niveluri:1; S. construita la sol:28 mp; S. construita desfasurata:28 mp;

Lungime Segmente

1) Valorile lungimilor segmentelor sunt obţinute din proiecţie în plan.

Punct început	X / Y	Punct sfârşit	X / Y	Lungime segment (** (m)

Punct început	X / Y	Punct sfârşit	X / Y	Lungime segment (** (m)
1	435.318,7 356.823,557	2	435.335,439 356.825,938	16.907
2	435.335,439 356.825,938	3	435.339,083 356.841,59	16.071
3	435.339,083 356.841,59	4	435.308,789 356.837,075	30.629
4	435.308,789 356.837,075	5	435.300,297 356.835,605	8.618
5	435.300,297 356.835,605	6	435.284,145 356.832,834	16.388
6	435.284,145 356.832,834	7	435.285,34 356.821,639	11.259
7	435.285,34 356.821,639	8	435.285,771 356.817,602	4.06
8	435.285,771 356.817,602	9	435.292,657 356.818,793	6.988
9	435.292,657 356.818,793	10	435.302,269 356.820,29	9.728
10	435.302,269 356.820,29	1	435.318,7 356.823,557	16.753

** Lungimile segmentelor sunt determinate în planul de proiecţie Stereo 70 şi sunt rotunjite la 1 milimetru.
*** Distanţa dintre puncte este formată din segmente cumulate ce sunt mai mici decât valoarea 1 milimetru.

Document care conține date cu caracter personal, protejat de prevederile Regulamentului (UE) nr. 679/2016 și Legii 190/2018

DATE DESPRE IMOBILUL NR. 873

Oficiul de Cadastru şi Publicitate Imobiliară VALCEA
Biroul de Cadastru şi Publicitate Imobiliară Ramnicu Valcea

A. Partea I. Descrierea imobilului

TEREN Necunoscut

Adresa: Loc. Mrenesti, Str Principala, Nr. 113, Jud. Valcea

Nr. Crt	Nr cadastral Nr. topografic	Suprafaţa* (mp)	Observaţii / Referinţe
A1		1.385	Sector cadastral:25 Teren neimprejmuit;

Construcţii

Crt	Nr cadastral Nr. topografic	Adresa	Observaţii / Referinţe
A1.1	-C1	Loc. Mrenesti, Str Principala, Nr. 113, Jud. Valcea	Nr. niveluri:1; S. construita la sol:54 mp; S. construita desfasurata:54 mp;
A1.2	-C2	Loc. Mrenesti, Str Principala, Nr. 113, Jud. Valcea	Nr. niveluri:1; S. construita la sol:35 mp; S. construita desfasurata:35 mp;
A1.3	-C3	Loc. Mrenesti, Str Principala, Nr. 113, Jud. Valcea	Nr. niveluri:1; S. construita la sol:20 mp; S. construita desfasurata:20 mp;

B. Partea II. Proprietari şi acte

Inscrieri privitoare la dreptul de proprietate şi alte drepturi reale		Referinţe
/		
Act Administrativ nr. 58/14168 emis de CJSDPAT VALCEA (TITLU DE PROPRIETATE;);		
B1	Intabulare, drept de PROPRIETATE, dobandit prin Constituire, cota actuala 1/1, cota initiala 1/1	A1
	1) **TURICA OCTAVIAN** DEFUNCT:Da	
Act Administrativ nr. 759, din 13/02/2025 emis de PRIMARIA COMUNEI CRETENI (ADEVERINTA;);		
B2	Intabulare, drept de PROPRIETATE, dobandit prin Construire, cota actuala 1/1, cota initiala 1/1	A1.1, A1.2, A1.3
	1) **TURICA OCTAVIAN** DEFUNCT:Da	

C. Partea III. SARCINI .

Inscrieri privind dezmembramintele dreptului de proprietate, drepturi reale de garanţie şi sarcini	Referinţe
NU SUNT	

Document care conține date cu caracter personal, protejat de prevederile Regulamentului (UE) nr. 679/2016 și Legii 190/2018

Anexa Nr. 1 La Partea I

Teren

Nr cadastral	Suprafaţa (mp)*	Observaţii / Referinţe
	1.385	

* Suprafaţa este determinată in planul de proiecţie Stereo 70.

DETALII LINIARE IMOBIL

Date referitoare la teren

Crt	Categorie folosință	Intra vilan	Suprafaţa (mp)	Tarla	Parcelă	Nr. topo	Observaţii / Referinţe
1	curti constructii	DA	667	111	30	-	IN ACT TARLA 115
2	vie	DA	431	40	12/1162	-	
3	vie	NU	287	40	12/1162, 18/1162	-	

Date referitoare la construcţii

Crt	Număr	Destinaţie construcţie	Supraf. (mp)	Situaţie juridică	Observaţii / Referinţe
A1.1	-C1	constructii de locuinte	Din acte: 34 Masurata: 54	Cu acte	Nr. niveluri:1; S. construita la sol:54 mp; S. construita desfasurata:54 mp;
A1.2	-C2	constructii anexa	Din acte: 58 Masurata: 35	Cu acte	Nr. niveluri:1; S. construita la sol:35 mp; S. construita desfasurata:35 mp;
A1.3	-C3	constructii anexa	Din acte: 35 Masurata: 20	Cu acte	Nr. niveluri:1; S. construita la sol:20 mp; S. construita desfasurata:20 mp;

Lungime Segmente

1) Valorile lungimilor segmentelor sunt obţinute din proiecţie în plan.

Punct început	X / Y	Punct sfârşit	X / Y	Lungime segment (** (m)

Punct început	X / Y	Punct sfârşit	X / Y	Lungime segment (** (m)
1	435.252,793 356.827,257	2	435.270,73 356.830,367	18.205
2	435.270,73 356.830,367	3	435.280,38 356.832,053	9.796
3	435.280,38 356.832,053	4	435.284,145 356.832,834	3.845
4	435.284,145 356.832,834	5	435.300,297 356.835,605	16.388
5	435.300,297 356.835,605	6	435.308,789 356.837,075	8.618
6	435.308,789 356.837,075	7	435.339,083 356.841,59	30.629
7	435.339,083 356.841,59	8	435.342,928 356.857,759	16.62
8	435.342,928 356.857,759	9	435.313,023 356.853,91	30.152
9	435.313,023 356.853,91	10	435.298,708 356.851,953	14.448
10	435.298,708 356.851,953	11	435.287,869 356.849,364	11.144
11	435.287,869 356.849,364	12	435.273,544 356.845,738	14.777
12	435.273,544 356.845,738	13	435.251,886 356.841,304	22.107
13	435.251,886 356.841,304	1	435.252,793 356.827,257	14.076

** Lungimile segmentelor sunt determinate în planul de proiecţie Stereo 70 şi sunt rotunjite la 1 milimetru.
*** Distanţa dintre puncte este formată din segmente cumulate ce sunt mai mici decât valoarea 1 milimetru.

Document care conține date cu caracter personal, protejat de prevederile Regulamentului (UE) nr. 679/2016 și Legii 190/2018

DATE DESPRE IMOBILUL NR. 874

Oficiul de Cadastru şi Publicitate Imobiliară VALCEA
Biroul de Cadastru şi Publicitate Imobiliară Ramnicu Valcea

A. Partea I. Descrierea imobilului

TEREN Necunoscut

Adresa: Loc. Mrenesti, Str Principala, Nr. 143, Jud. Valcea

Nr. Crt	Nr cadastral Nr. topografic	Suprafaţa* (mp)	Observaţii / Referinţe
A1		3.832	Sector cadastral:25 Teren imprejmuit;

Construcţii

Crt	Nr cadastral Nr. topografic	Adresa	Observaţii / Referinţe
A1.1	-C1	Loc. Mrenesti, Str Principala, Nr. 143, Jud. Valcea	Nr. niveluri:1; S. construita la sol:51 mp; S. construita desfasurata:51 mp;
A1.2	-C2	Loc. Mrenesti, Str Principala, Nr. 143, Jud. Valcea	Nr. niveluri:1; S. construita la sol:5 mp; S. construita desfasurata:5 mp;

B. Partea II. Proprietari şi acte

Inscrieri privitoare la dreptul de proprietate şi alte drepturi reale		Referinţe
/		
Act Normativ nr. 7, din 13/03/1996 emis de PARLAMENTUL ROMÂNIEI (LEGE; ,art.13);		
B1	Inscrierea posesiei, drept de PROPRIETATE, dobandit prin Lege, cota actuala 1/1, cota initiala 1/1	A1, A1.1, A1.2
	1) **NEIDENTIFICAT NEIDENTIFICAT**	
B2	Se notează mențiunea de proprietar neidentificat.	A1, A1.1, A1.2

C. Partea III. SARCINI .

Inscrieri privind dezmembramintele dreptului de proprietate, drepturi reale de garanţie şi sarcini	Referinţe
NU SUNT	

Document care conține date cu caracter personal, protejat de prevederile Regulamentului (UE) nr. 679/2016 și Legii 190/2018

Anexa Nr. 1 La Partea I

Teren

Nr cadastral	Suprafaţa (mp)*	Observaţii / Referinţe
	3.832	

* Suprafaţa este determinată in planul de proiecţie Stereo 70.

DETALII LINIARE IMOBIL

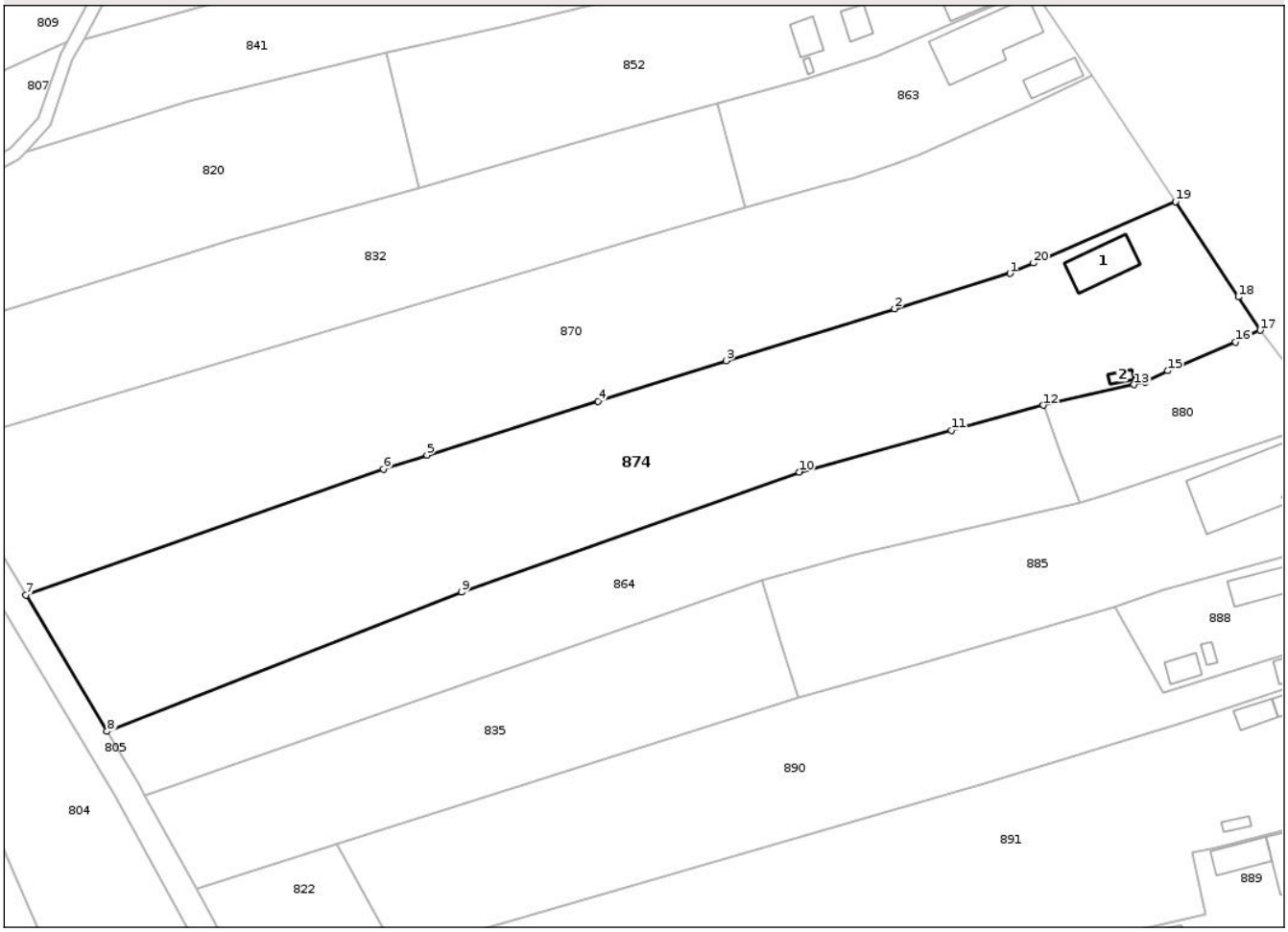

Date referitoare la teren

Crt	Categorie folosință	Intra vilan	Suprafaţa (mp)	Tarla	Parcelă	Nr. topo	Observaţii / Referinţe
1	curti constructii	DA	592	111	21	-	
2	arabil	DA	412	111	1162/20	-	
3	vie	DA	199	40	1162/19	-	
4	arabil	DA	285	40	1162/20	-	
5	arabil	NU	248	40	1169/19	-	
6	vie	NU	761	40	1169/19	-	
7	arabil	NU	1.335	40	1169/19	-	

Date referitoare la construcţii

Crt	Număr	Destinaţie construcţie	Supraf. (mp)	Situaţie juridică	Observaţii / Referinţe
A1.1	-C1	constructii de locuinte	51	Cu acte	Nr. niveluri:1; S. construita la sol:51 mp; S. construita desfasurata:51 mp;
A1.2	-C2	constructii anexa	5	Cu acte	Nr. niveluri:1; S. construita la sol:5 mp; S. construita desfasurata:5 mp;

Document care conține date cu caracter personal, protejat de prevederile Regulamentului (UE) nr. 679/2016 și Legii 190/2018

Lungime Segmente
1) Valorile lungimilor segmentelor sunt obţinute din proiecţie în plan.

Punct început	X / Y	Punct sfârşit	X / Y	Lungime segment (** (m)
1	435.311,415 357.123,832	2	435.294,193 357.118,543	18.016
2	435.294,193 357.118,543	3	435.269,035 357.110,796	26.324
3	435.269,035 357.110,796	4	435.249,906 357.104,757	20.06
4	435.249,906 357.104,757	5	435.224,393 357.096,701	26.755
5	435.224,393 357.096,701	6	435.217,871 357.094,642	6.839
6	435.217,871 357.094,642	7	435.164,491 357.075,83	56.598
7	435.164,491 357.075,83	8	435.176,613 357.055,494	23.675
8	435.176,613 357.055,494	9	435.229,499 357.076,271	56.821
9	435.229,499 357.076,271	10	435.279,945 357.094,177	53.53
10	435.279,945 357.094,177	11	435.302,676 357.100,403	23.568
11	435.302,676 357.100,403	12	435.316,387 357.104,158	14.216
12	435.316,387 357.104,158	13	435.329,992 357.107,209	13.943
13	435.329,992 357.107,209	14	435.331,663 357.107,579	1.711
14	435.331,663 357.107,579	15	435.335,002 357.109,301	3.757
15	435.335,002 357.109,301	16	435.345,144 357.113,583	11.009
16	435.345,144 357.113,583	17	435.348,811 357.115,34	4.066
17	435.348,811 357.115,34	18	435.345,534 357.120,313	5.956
18	435.345,534 357.120,313	19	435.336,157 357.134,543	17.042
19	435.336,157 357.134,543	20	435.314,946 357.125,361	23.113
20	435.314,946 357.125,361	1	435.311,415 357.123,832	3.848

** Lungimile segmentelor sunt determinate în planul de proiecţie Stereo 70 şi sunt rotunjite la 1 milimetru.
*** Distanţa dintre puncte este formată din segmente cumulate ce sunt mai mici decât valoarea 1 milimetru.

Document care conține date cu caracter personal, protejat de prevederile Regulamentului (UE) nr. 679/2016 și Legii 190/2018

DATE DESPRE IMOBILUL NR. 875

Oficiul de Cadastru şi Publicitate Imobiliară VALCEA
Biroul de Cadastru şi Publicitate Imobiliară Ramnicu Valcea

A. Partea I. Descrierea imobilului

TEREN Necunoscut

Adresa: Loc. Mrenesti, Str Principala, Nr. 115, Jud. Valcea

Nr. Crt	Nr cadastral Nr. topografic	Suprafaţa* (mp)	Observaţii / Referinţe
A1		5.166	Sector cadastral:25 Teren imprejmuit;

Construcţii

Crt	Nr cadastral Nr. topografic	Adresa	Observaţii / Referinţe
A1.1	-C1	Loc. Mrenesti, Str Principala, Nr. 115, Jud. Valcea	Nr. niveluri:1; S. construita la sol:121 mp; S. construita desfasurata:121 mp;
A1.2	-C2	Loc. Mrenesti, Str Principala, Nr. 115, Jud. Valcea	Nr. niveluri:1; S. construita la sol:48 mp; S. construita desfasurata:48 mp;
A1.3	-C3	Loc. Mrenesti, Str Principala, Nr. 115, Jud. Valcea	Nr. niveluri:1; S. construita la sol:27 mp; S. construita desfasurata:27 mp;

B. Partea II. Proprietari şi acte

Inscrieri privitoare la dreptul de proprietate şi alte drepturi reale		Referinţe
/		
Act Normativ nr. 7, din 13/03/1996 emis de PARLAMENTUL ROMÂNIEI (LEGE; ,art.13);		
B1	Inscrierea posesiei, drept de PROPRIETATE, dobandit prin Lege, cota actuala 1/1, cota initiala 1/1	A1, A1.1, A1.2, A1.3
	1) **NEIDENTIFICAT NEIDENTIFICAT**	
B2	Se notează mențiunea de proprietar neidentificat.	A1, A1.1, A1.2, A1.3

C. Partea III. SARCINI .

Inscrieri privind dezmembramintele dreptului de proprietate, drepturi reale de garanţie şi sarcini	Referinţe
NU SUNT	

Document care conține date cu caracter personal, protejat de prevederile Regulamentului (UE) nr. 679/2016 și Legii 190/2018

Anexa Nr. 1 La Partea I

Teren

Nr cadastral	Suprafaţa (mp)*	Observaţii / Referinţe
	5.166	

* Suprafaţa este determinată in planul de proiecţie Stereo 70.

DETALII LINIARE IMOBIL

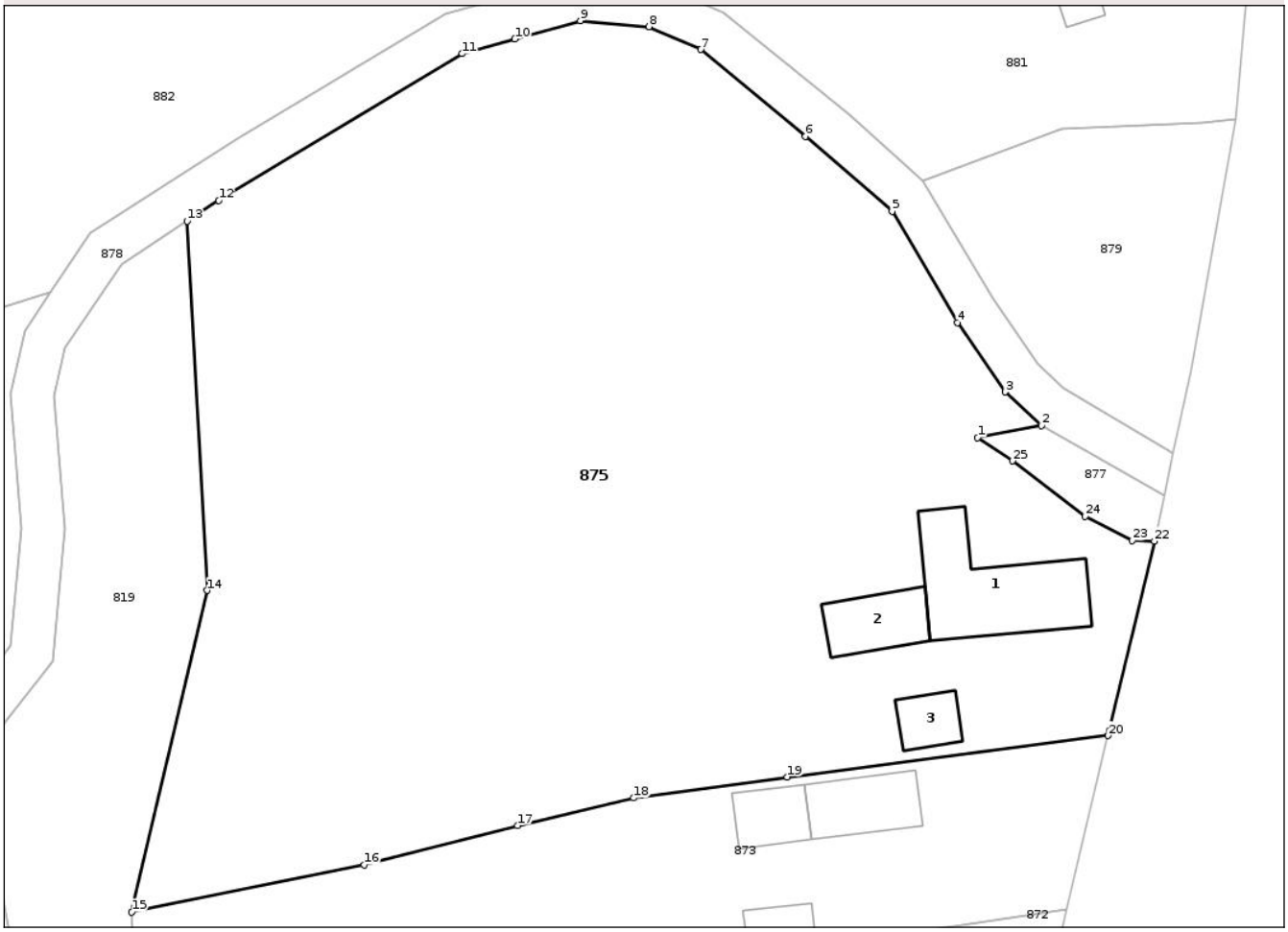

Date referitoare la teren

Crt	Categorie folosință	Intra vilan	Suprafaţa (mp)	Tarla	Parcelă	Nr. topo	Observaţii / Referinţe
1	curti constructii	DA	756	111	-	-	
2	faneata	DA	158	111	-	-	
3	vie	DA	905	111	-	-	
4	arabil	DA	1.302	111	-	-	
5	livada	DA	430	111	-	-	
6	livada	NU	893	40	-	-	
7	arabil	NU	135	40	-	-	
8	vie	NU	203	40	-	-	
9	faneata	NU	384	40	-	-	

Date referitoare la construcţii

Crt	Număr	Destinaţie construcţie	Supraf. (mp)	Situaţie juridică	Observaţii / Referinţe
A1.1	-C1	constructii de locuinte	121	Cu acte	Nr. niveluri:1; S. construita la sol:121 mp; S. construita desfasurata:121 mp;
A1.2	-C2	constructii de locuinte	48	Cu acte	Nr. niveluri:1; S. construita la sol:48 mp; S. construita desfasurata:48 mp;
A1.3	-C3	constructii anexa	27	Cu acte	Nr. niveluri:1; S. construita la sol:27 mp; S. construita desfasurata:27 mp;

Document care conține date cu caracter personal, protejat de prevederile Regulamentului (UE) nr. 679/2016 și Legii 190/2018

Lungime Segmente
1) Valorile lungimilor segmentelor sunt obţinute din proiecţie în plan.

Punct început	X / Y	Punct sfârşit	X / Y	Lungime segment (** (m)
1	435.330,763 356.885,49	2	435.336,699 356.886,653	6.049
3	435.333,332 356.889,764	4	435.328,882 356.896,225	7.845
5	435.322,8 356.906,585	6	435.314,721 356.913,583	10.688
7	435.304,974 356.921,655	8	435.300,124 356.923,782	5.296
9	435.293,725 356.924,341	10	435.287,622 356.922,633	6.337
11	435.282,711 356.921,259	12	435.260,019 356.907,591	26.49
13	435.257,065 356.905,666	14	435.258,914 356.871,283	34.433
15	435.251,886 356.841,304	16	435.273,544 356.845,738	22.107
17	435.287,869 356.849,364	18	435.298,708 356.851,953	11.144
19	435.313,023 356.853,91	20	435.342,928 356.857,759	30.152
21	435.343,019 356.858,142	22	435.347,256 356.875,86	18.218
23	435.345,191 356.875,912	24	435.340,81 356.878,182	4.934
25	435.334,034 356.883,345	1	435.330,763 356.885,49	3.912

Punct început	X / Y	Punct sfârşit	X / Y	Lungime segment (** (m)
2	435.336,699 356.886,653	3	435.333,332 356.889,764	4.584
4	435.328,882 356.896,225	5	435.322,8 356.906,585	12.013
6	435.314,721 356.913,583	7	435.304,974 356.921,655	12.655
8	435.300,124 356.923,782	9	435.293,725 356.924,341	6.423
10	435.287,622 356.922,633	11	435.282,711 356.921,259	5.1
12	435.260,019 356.907,591	13	435.257,065 356.905,666	3.526
14	435.258,914 356.871,283	15	435.251,886 356.841,304	30.792
16	435.273,544 356.845,738	17	435.287,869 356.849,364	14.777
18	435.298,708 356.851,953	19	435.313,023 356.853,91	14.448
20	435.342,928 356.857,759	21	435.343,019 356.858,142	0.394
22	435.347,256 356.875,86	23	435.345,191 356.875,912	2.066
24	435.340,81 356.878,182	25	435.334,034 356.883,345	8.519

** Lungimile segmentelor sunt determinate în planul de proiecţie Stereo 70 şi sunt rotunjite la 1 milimetru.
*** Distanţa dintre puncte este formată din segmente cumulate ce sunt mai mici decât valoarea 1 milimetru.

Document care conține date cu caracter personal, protejat de prevederile Regulamentului (UE) nr. 679/2016 și Legii 190/2018

DATE DESPRE IMOBILUL NR. 876

Oficiul de Cadastru şi Publicitate Imobiliară VALCEA
Biroul de Cadastru şi Publicitate Imobiliară Ramnicu Valcea

A. Partea I. Descrierea imobilului

TEREN Necunoscut

Adresa: Loc. Mrenesti, Str Principala, Nr. 125, Jud. Valcea

Nr. Crt	Nr cadastral Nr. topografic	Suprafaţa* (mp)	Observaţii / Referinţe
A1		2.214	Sector cadastral:25 Teren neimprejmuit;

Construcţii

Crt	Nr cadastral Nr. topografic	Adresa	Observaţii / Referinţe
A1.1	-C1	Loc. Mrenesti, Str Principala, Nr. 125, Jud. Valcea	Nr. niveluri:1; S. construita la sol:89 mp; S. construita desfasurata:89 mp;
A1.2	-C2	Loc. Mrenesti, Str Principala, Nr. 125, Jud. Valcea	Nr. niveluri:1; S. construita la sol:24 mp; S. construita desfasurata:24 mp;
A1.3	-C3	Loc. Mrenesti, Str Principala, Nr. 125, Jud. Valcea	Nr. niveluri:1; S. construita la sol:12 mp; S. construita desfasurata:12 mp;
A1.4	-C4	Loc. Mrenesti, Str Principala, Nr. 125, Jud. Valcea	Nr. niveluri:1; S. construita la sol:4 mp; S. construita desfasurata:4 mp;

B. Partea II. Proprietari şi acte

Inscrieri privitoare la dreptul de proprietate şi alte drepturi reale		Referinţe
/		
Act Notarial nr. 1057, din 21/04/2004 emis de BNP DANIELA-ILEANA MUNTEANU (ACT DE PARTAJ VOLUNTAR;);		
B1	Intabulare, drept de PROPRIETATE, dobandit prin Iesire Din Indiviziune, cota actuala 1/1, cota initiala 1/1	A1, A1.1, A1.2
	1) **DOBRE MARIN**, LIPSA CNP;	
Act Administrativ nr. 759, din 13/02/2025 emis de PRIMARIA COMUNEI CRETENI (ADEVERINTA;);		
B2	Intabulare, drept de PROPRIETATE, dobandit prin Construire, cota actuala 1/1, cota initiala 1/1	A1.3, A1.4
	1) **DOBRE MARIN**, LIPSA CNP;	

C. Partea III. SARCINI .

Inscrieri privind dezmembramintele dreptului de proprietate, drepturi reale de garanţie şi sarcini	Referinţe
NU SUNT	

Document care conține date cu caracter personal, protejat de prevederile Regulamentului (UE) nr. 679/2016 și Legii 190/2018

Anexa Nr. 1 La Partea I

Teren

Nr cadastral	Suprafaţa (mp)*	Observaţii / Referinţe
	2.214	

* Suprafaţa este determinată in planul de proiecţie Stereo 70.

DETALII LINIARE IMOBIL

Date referitoare la teren

Crt	Categorie folosință	Intra vilan	Suprafaţa (mp)	Tarla	Parcelă	Nr. topo	Observaţii / Referinţe
1	curti constructii	DA	614	111	31	-	
2	arabil	DA	438	111	1162/6, 1162/7	-	IN ACT TARLA 40
3	arabil	NU	1.162	40	1162/6, 1162/7, 1162/8	-	

Date referitoare la construcţii

Crt	Număr	Destinaţie construcţie	Supraf. (mp)	Situaţie juridică	Observaţii / Referinţe
A1.1	-C1	constructii de locuinte	89	Cu acte	Nr. niveluri:1; S. construita la sol:89 mp; S. construita desfasurata:89 mp;
A1.2	-C2	constructii anexa	24	Cu acte	Nr. niveluri:1; S. construita la sol:24 mp; S. construita desfasurata:24 mp;
A1.3	-C3	constructii anexa	12	Cu acte	Nr. niveluri:1; S. construita la sol:12 mp; S. construita desfasurata:12 mp;
A1.4	-C4	constructii anexa	4	Cu acte	Nr. niveluri:1; S. construita la sol:4 mp; S. construita desfasurata:4 mp;

Document care conține date cu caracter personal, protejat de prevederile Regulamentului (UE) nr. 679/2016 și Legii 190/2018

Lungime Segmente
1) Valorile lungimilor segmentelor sunt obţinute din proiecţie în plan.

Punct început	X / Y	Punct sfârşit	X / Y	Lungime segment (** (m)
1	435.365,59 356.993,105	2	435.358,734 356.992,361	6.896
3	435.351,517 356.991,908	4	435.331,345 356.989,124	20.363
5	435.327,706 356.988,489	6	435.323,394 356.987,266	4.482
7	435.303,451 356.983,359	8	435.298,331 356.982,171	5.256
9	435.223,254 356.964,75	10	435.229,137 356.948,943	16.866
11	435.236,076 356.950,678	12	435.266,605 356.958,514	31.519
13	435.282,883 356.962,692	14	435.295,391 356.965,585	12.838
15	435.307,168 356.968,249	16	435.315,472 356.970,153	8.519
17	435.324,676 356.972,002	18	435.325,982 356.972,265	1.332
19	435.331,394 356.973,105	20	435.358,945 356.977,852	27.957
21	435.363,492 356.978,415	22	435.363,516 356.978,554	0.141
23	435.364,476 356.985,288	1	435.365,59 356.993,105	7.896

Punct început	X / Y	Punct sfârşit	X / Y	Lungime segment (** (m)
2	435.358,734 356.992,361	3	435.351,517 356.991,908	7.231
4	435.331,345 356.989,124	5	435.327,706 356.988,489	3.694
6	435.323,394 356.987,266	7	435.303,451 356.983,359	20.322
8	435.298,331 356.982,171	9	435.223,254 356.964,75	77.072
10	435.229,137 356.948,943	11	435.236,076 356.950,678	7.153
12	435.266,605 356.958,514	13	435.282,883 356.962,692	16.806
14	435.295,391 356.965,585	15	435.307,168 356.968,249	12.075
16	435.315,472 356.970,153	17	435.324,676 356.972,002	9.388
18	435.325,982 356.972,265	19	435.331,394 356.973,105	5.477
20	435.358,945 356.977,852	21	435.363,492 356.978,415	4.582
22	435.363,516 356.978,554	23	435.364,476 356.985,288	6.802

** Lungimile segmentelor sunt determinate în planul de proiecţie Stereo 70 şi sunt rotunjite la 1 milimetru.
*** Distanţa dintre puncte este formată din segmente cumulate ce sunt mai mici decât valoarea 1 milimetru.

Document care conține date cu caracter personal, protejat de prevederile Regulamentului (UE) nr. 679/2016 și Legii 190/2018

DATE DESPRE IMOBILUL NR. 877

Oficiul de Cadastru şi Publicitate Imobiliară VALCEA
Biroul de Cadastru şi Publicitate Imobiliară Ramnicu Valcea

A. Partea I. Descrierea imobilului

TEREN Intravilan

Adresa: Loc. Mrenesti, Jud. Valcea

Nr. Crt	Nr cadastral Nr. topografic	Suprafaţa* (mp)	Observaţii / Referinţe
A1		79	Sector cadastral:25 Teren neimprejmuit;

B. Partea II. Proprietari şi acte

Inscrieri privitoare la dreptul de proprietate şi alte drepturi reale		Referinţe
/		
Act Normativ nr. 7, din 13/03/1996 emis de PARLAMENTUL ROMÂNIEI (; LEGE;);		
B1	Inscrierea provizorie, drept de PROPRIETATE, dobandit prin Lege, cota actuala 1/1, cota initiala 1/1	A1
	1) **COMUNA CRETENI**, CIF:2573870	

C. Partea III. SARCINI .

Inscrieri privind dezmembramintele dreptului de proprietate, drepturi reale de garanţie şi sarcini	Referinţe
NU SUNT	

Document care conține date cu caracter personal, protejat de prevederile Regulamentului (UE) nr. 679/2016 și Legii 190/2018

Anexa Nr. 1 La Partea I

Teren

Nr cadastral	Suprafaţa (mp)*	Observaţii / Referinţe
	79	

* Suprafaţa este determinată in planul de proiecţie Stereo 70.

DETALII LINIARE IMOBIL

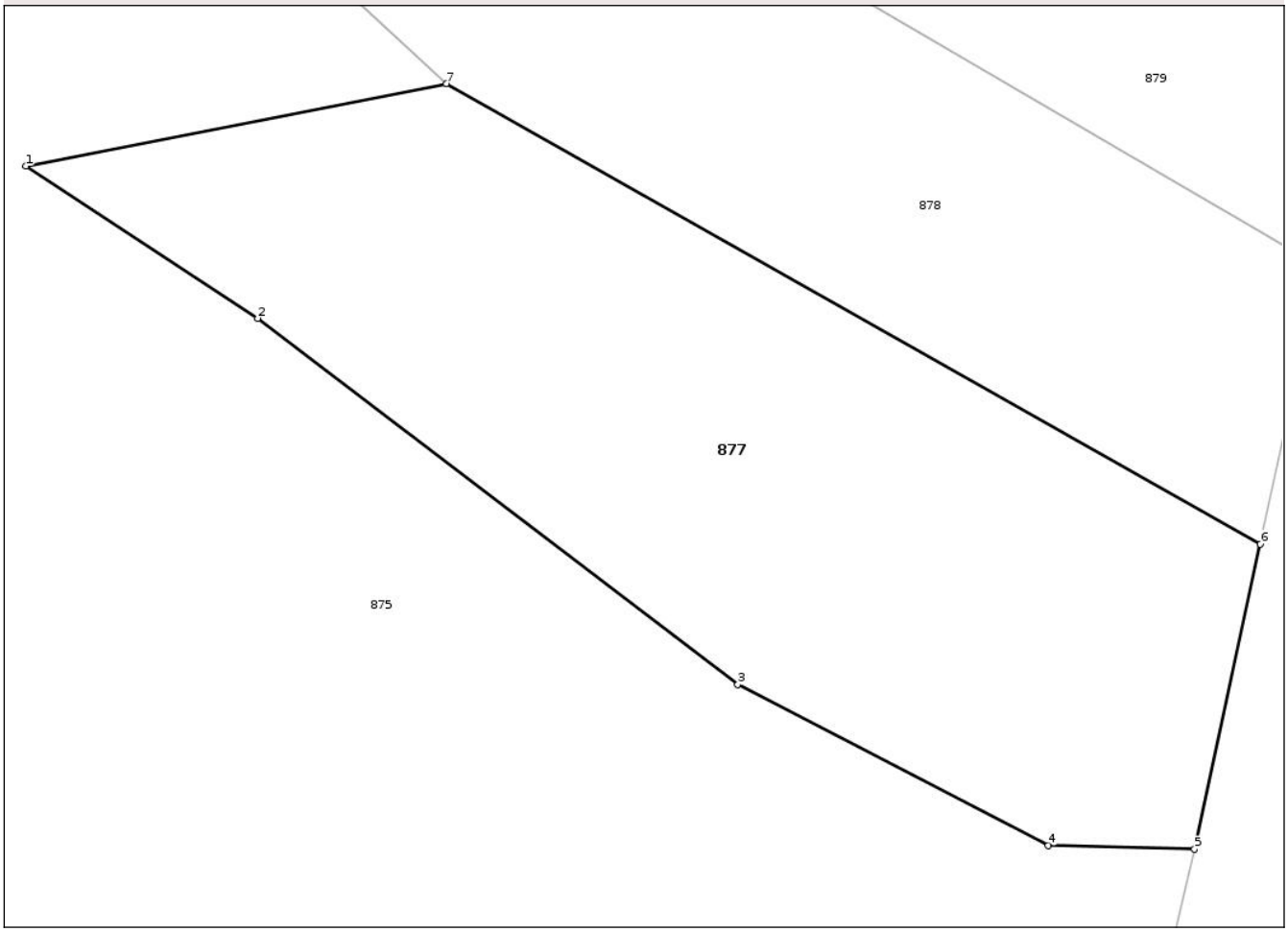

Date referitoare la teren

Crt	Categorie folosință	Intra vilan	Suprafaţa (mp)	Tarla	Parcelă	Nr. topo	Observaţii / Referinţe
1	drum	DA	79	111	-	-	

Lungime Segmente
1) Valorile lungimilor segmentelor sunt obţinute din proiecţie în plan.

Punct început	X / Y	Punct sfârşit	X / Y	Lungime segment (** (m)
1	435.330,763 356.885,49	2	435.334,034 356.883,345	3.912
2	435.334,034 356.883,345	3	435.340,81 356.878,182	8.519
3	435.340,81 356.878,182	4	435.345,191 356.875,912	4.934
4	435.345,191 356.875,912	5	435.347,256 356.875,86	2.066
5	435.347,256 356.875,86	6	435.348,184 356.880,162	4.401

Document care conține date cu caracter personal, protejat de prevederile Regulamentului (UE) nr. 679/2016 și Legii 190/2018

Punct început	X / Y	Punct sfârşit	X / Y	Lungime segment (** (m)
6	435.348,184 356.880,162	7	435.336,699 356.886,653	13.192
7	435.336,699 356.886,653	1	435.330,763 356.885,49	6.049

** Lungimile segmentelor sunt determinate în planul de proiecţie Stereo 70 şi sunt rotunjite la 1 milimetru.
*** Distanţa dintre puncte este formată din segmente cumulate ce sunt mai mici decât valoarea 1 milimetru.

Document care conține date cu caracter personal, protejat de prevederile Regulamentului (UE) nr. 679/2016 și Legii 190/2018

DATE DESPRE IMOBILUL NR. 878

Oficiul de Cadastru şi Publicitate Imobiliară VALCEA
Biroul de Cadastru şi Publicitate Imobiliară Ramnicu Valcea

A. Partea I. Descrierea imobilului

TEREN Necunoscut

Adresa: Loc. Mrenesti, Jud. Valcea

Nr. Crt	Nr cadastral Nr. topografic	Suprafaţa* (mp)	Observaţii / Referinţe
A1		691	Sector cadastral:25 Teren neimprejmuit;

B. Partea II. Proprietari şi acte

Inscrieri privitoare la dreptul de proprietate şi alte drepturi reale		Referinţe
/		
Act Normativ nr. 7, din 13/03/1996 emis de PARLAMENTUL ROMÂNIEI (LEGE; ,art.13);		
B1	Inscrierea posesiei, drept de PROPRIETATE, dobandit prin Lege, cota actuala 1/1, cota initiala 1/1	A1
	1) **NEIDENTIFICAT NEIDENTIFICAT**	
B2	Se notează mențiunea de proprietar neidentificat.	A1

C. Partea III. SARCINI .

Inscrieri privind dezmembramintele dreptului de proprietate, drepturi reale de garanţie şi sarcini	Referinţe
NU SUNT	

Document care conține date cu caracter personal, protejat de prevederile Regulamentului (UE) nr. 679/2016 și Legii 190/2018

Anexa Nr. 1 La Partea I

Teren

Nr cadastral	Suprafaţa (mp)*	Observaţii / Referinţe
	691	

* Suprafaţa este determinată in planul de proiecţie Stereo 70.

DETALII LINIARE IMOBIL

Date referitoare la teren

Crt	Categorie folosinţă	Intra vilan	Suprafaţa (mp)	Tarla	Parcelă	Nr. topo	Observaţii / Referinţe
1	ape curgatoare	DA	316	111	-	-	
2	ape curgatoare	NU	375	40	-	-	

Lungime Segmente

1) Valorile lungimilor segmentelor sunt obţinute din proiecţie în plan.

Punct început	X / Y	Punct sfârşit	X / Y	Lungime segment (** (m)
1	435.261,771 356.913,316	2	435.248,044 356.904,563	16.28
3	435.244,345 356.899,03	4	435.241,961 356.895,466	4.288
5	435.240,551 356.889,639	6	435.241,632 356.877,125	12.561
7	435.240,607 356.866,187	8	435.235,765 356.860,006	7.852

Punct început	X / Y	Punct sfârşit	X / Y	Lungime segment (** (m)
2	435.248,044 356.904,563	3	435.244,345 356.899,03	6.656
4	435.241,961 356.895,466	5	435.240,551 356.889,639	5.995
6	435.241,632 356.877,125	7	435.240,607 356.866,187	10.986
8	435.235,765 356.860,006	9	435.237,13 356.855,307	4.893

Document care conține date cu caracter personal, protejat de prevederile Regulamentului (UE) nr. 679/2016 și Legii 190/2018

Punct început	X / Y	Punct sfârşit	X / Y	Lungime segment (** (m)
9	435.237,13 356.855,307	10	435.244,48 356.864,644	11.883
11	435.245,648 356.877,111	12	435.244,592 356.889,333	12.268
13	435.245,681 356.893,833	14	435.250,914 356.901,658	9.414
15	435.257,065 356.905,666	16	435.260,019 356.907,591	3.526
17	435.282,711 356.921,259	18	435.287,622 356.922,633	5.1
19	435.293,725 356.924,341	20	435.300,124 356.923,782	6.423
21	435.304,974 356.921,655	22	435.314,721 356.913,583	12.655
23	435.322,8 356.906,585	24	435.328,882 356.896,225	12.013
25	435.333,332 356.889,764	26	435.336,699 356.886,653	4.584
27	435.348,184 356.880,162	28	435.349,027 356.884,073	4.001
29	435.338,692 356.890,121	30	435.336,401 356.892,358	3.202
31	435.332,181 356.898,507	32	435.325,626 356.909,428	12.737
33	435.318,763 356.915,635	34	435.307,094 356.925,093	15.021
35	435.305,281 356.925,888	36	435.301,128 356.927,71	4.535
37	435.293,348 356.928,389	38	435.288,424 356.927,011	5.113
39	435.281,111 356.924,965	1	435.261,771 356.913,316	22.577

Punct început	X / Y	Punct sfârşit	X / Y	Lungime segment (** (m)
10	435.244,48 356.864,644	11	435.245,648 356.877,111	12.522
12	435.244,592 356.889,333	13	435.245,681 356.893,833	4.63
14	435.250,914 356.901,658	15	435.257,065 356.905,666	7.342
16	435.260,019 356.907,591	17	435.282,711 356.921,259	26.49
18	435.287,622 356.922,633	19	435.293,725 356.924,341	6.337
20	435.300,124 356.923,782	21	435.304,974 356.921,655	5.296
22	435.314,721 356.913,583	23	435.322,8 356.906,585	10.688
24	435.328,882 356.896,225	25	435.333,332 356.889,764	7.845
26	435.336,699 356.886,653	27	435.348,184 356.880,162	13.192
28	435.349,027 356.884,073	29	435.338,692 356.890,121	11.975
30	435.336,401 356.892,358	31	435.332,181 356.898,507	7.458
32	435.325,626 356.909,428	33	435.318,763 356.915,635	9.254
34	435.307,094 356.925,093	35	435.305,281 356.925,888	1.98
36	435.301,128 356.927,71	37	435.293,348 356.928,389	7.81
38	435.288,424 356.927,011	39	435.281,111 356.924,965	7.594

** Lungimile segmentelor sunt determinate în planul de proiecţie Stereo 70 şi sunt rotunjite la 1 milimetru.
*** Distanţa dintre puncte este formată din segmente cumulate ce sunt mai mici decât valoarea 1 milimetru.

Document care conține date cu caracter personal, protejat de prevederile Regulamentului (UE) nr. 679/2016 și Legii 190/2018

DATE DESPRE IMOBILUL NR. 879

Oficiul de Cadastru şi Publicitate Imobiliară VALCEA
Biroul de Cadastru şi Publicitate Imobiliară Ramnicu Valcea

A. Partea I. Descrierea imobilului

TEREN Intravilan

Adresa: Loc. Mrenesti, Str Principala, Nr. 117, Jud. Valcea

Nr. Crt	Nr cadastral Nr. topografic	Suprafaţa* (mp)	Observaţii / Referinţe
A1		544	Sector cadastral:25 Teren imprejmuit;

B. Partea II. Proprietari şi acte

Inscrieri privitoare la dreptul de proprietate şi alte drepturi reale		Referinţe
/		
Act Normativ nr. 7, din 13/03/1996 emis de PARLAMENTUL ROMÂNIEI (LEGE; ,art.13);		
B1	Inscrierea posesiei, drept de PROPRIETATE, dobandit prin Lege, cota actuala 1/1, cota initiala 1/1	A1
	1) **NEIDENTIFICAT NEIDENTIFICAT**	
B2	Se notează mențiunea de proprietar neidentificat.	A1

C. Partea III. SARCINI .

Inscrieri privind dezmembramintele dreptului de proprietate, drepturi reale de garanţie şi sarcini	Referinţe
NU SUNT	

Document care conține date cu caracter personal, protejat de prevederile Regulamentului (UE) nr. 679/2016 și Legii 190/2018

Anexa Nr. 1 La Partea I

Teren

Nr cadastral	Suprafaţa (mp)*	Observaţii / Referinţe
	544	

* Suprafaţa este determinată in planul de proiecţie Stereo 70.

DETALII LINIARE IMOBIL

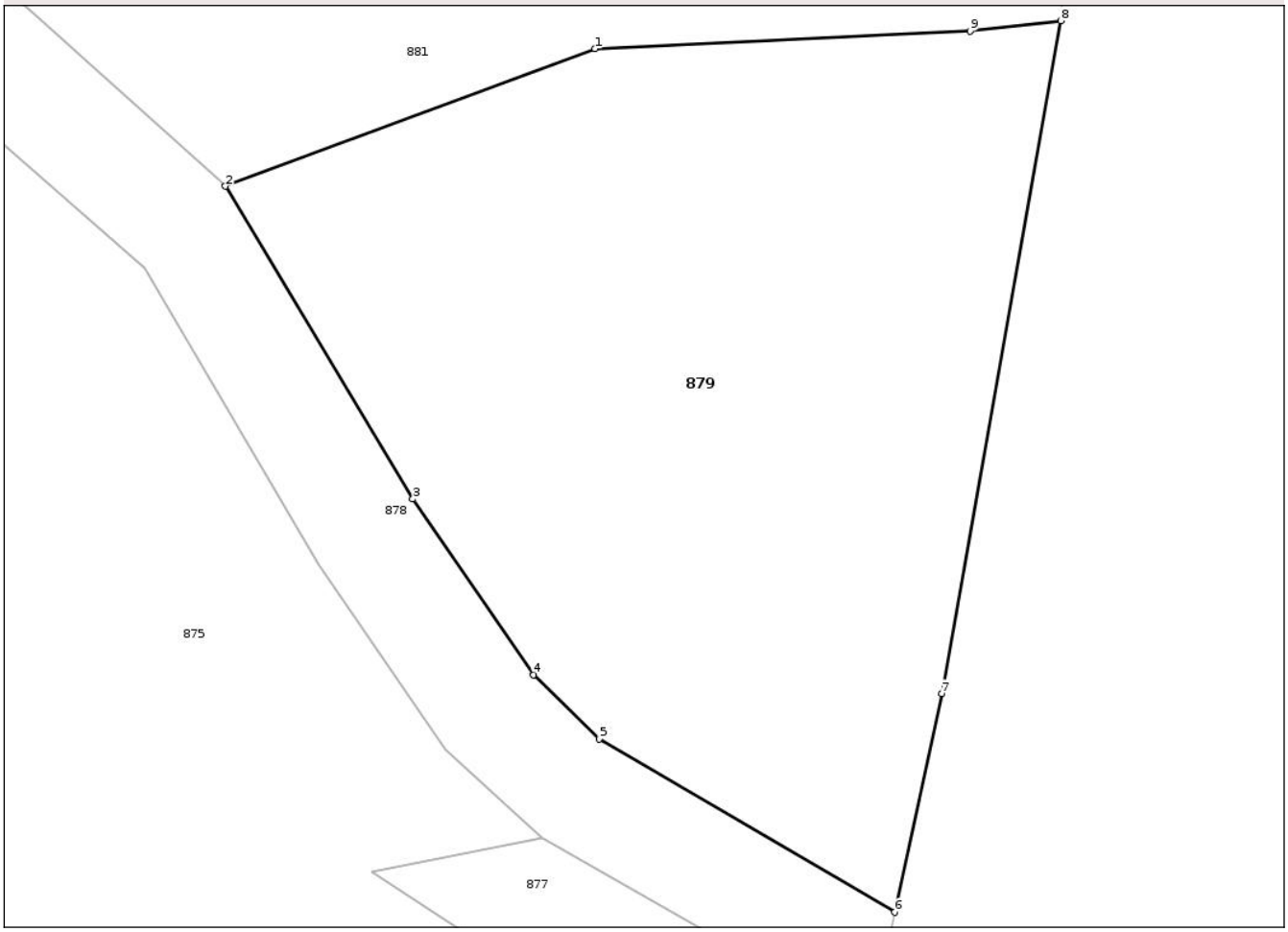

Date referitoare la teren

Crt	Categorie folosință	Intra vilan	Suprafaţa (mp)	Tarla	Parcelă	Nr. topo	Observaţii / Referinţe
1	faneata	DA	544	111	-	-	

Lungime Segmente
1) Valorile lungimilor segmentelor sunt obţinute din proiecţie în plan.

Punct început	X / Y	Punct sfârşit	X / Y	Lungime segment (** (m)
1	435.338,56 356.914,232	2	435.325,626 356.909,428	13.797
2	435.325,626 356.909,428	3	435.332,181 356.898,507	12.737
3	435.332,181 356.898,507	4	435.336,401 356.892,358	7.458
4	435.336,401 356.892,358	5	435.338,692 356.890,121	3.202
5	435.338,692 356.890,121	6	435.349,027 356.884,073	11.975

Document care conține date cu caracter personal, protejat de prevederile Regulamentului (UE) nr. 679/2016 și Legii 190/2018

Punct început	X / Y	Punct sfârşit	X / Y	Lungime segment (** (m)
6	435.349,027 356.884,073	7	435.350,675 356.891,714	7.817
7	435.350,675 356.891,714	8	435.354,838 356.915,212	23.864
8	435.354,838 356.915,212	9	435.351,671 356.914,857	3.187
9	435.351,671 356.914,857	1	435.338,56 356.914,232	13.126

** Lungimile segmentelor sunt determinate în planul de proiecţie Stereo 70 şi sunt rotunjite la 1 milimetru.
*** Distanţa dintre puncte este formată din segmente cumulate ce sunt mai mici decât valoarea 1 milimetru.

Document care conține date cu caracter personal, protejat de prevederile Regulamentului (UE) nr. 679/2016 și Legii 190/2018

DATE DESPRE IMOBILUL NR. 880

Oficiul de Cadastru şi Publicitate Imobiliară VALCEA
Biroul de Cadastru şi Publicitate Imobiliară Ramnicu Valcea

A. Partea I. Descrierea imobilului

TEREN Intravilan

Adresa: Loc. Mrenesti, Str Principala, Nr. 141, Jud. Valcea

Nr. Crt	Nr cadastral Nr. topografic	Suprafaţa* (mp)	Observaţii / Referinţe
A1		548	Sector cadastral:25 Teren neimprejmuit;

B. Partea II. Proprietari şi acte

Inscrieri privitoare la dreptul de proprietate şi alte drepturi reale		Referinţe
/		
Act Normativ nr. 7, din 13/03/1996 emis de PARLAMENTUL ROMÂNIEI (LEGE; ,art.13);		
B1	Inscrierea posesiei, drept de PROPRIETATE, dobandit prin Lege, cota actuala 1/1, cota initiala 1/1	A1
	1) **NEIDENTIFICAT NEIDENTIFICAT**	
B2	Se notează mențiunea de proprietar neidentificat.	A1

C. Partea III. SARCINI .

Inscrieri privind dezmembramintele dreptului de proprietate, drepturi reale de garanţie şi sarcini	Referinţe
NU SUNT	

Document care conține date cu caracter personal, protejat de prevederile Regulamentului (UE) nr. 679/2016 și Legii 190/2018

Anexa Nr. 1 La Partea I

Teren

Nr cadastral	Suprafaţa (mp)*	Observaţii / Referinţe
	548	

* Suprafaţa este determinată in planul de proiecţie Stereo 70.

DETALII LINIARE IMOBIL

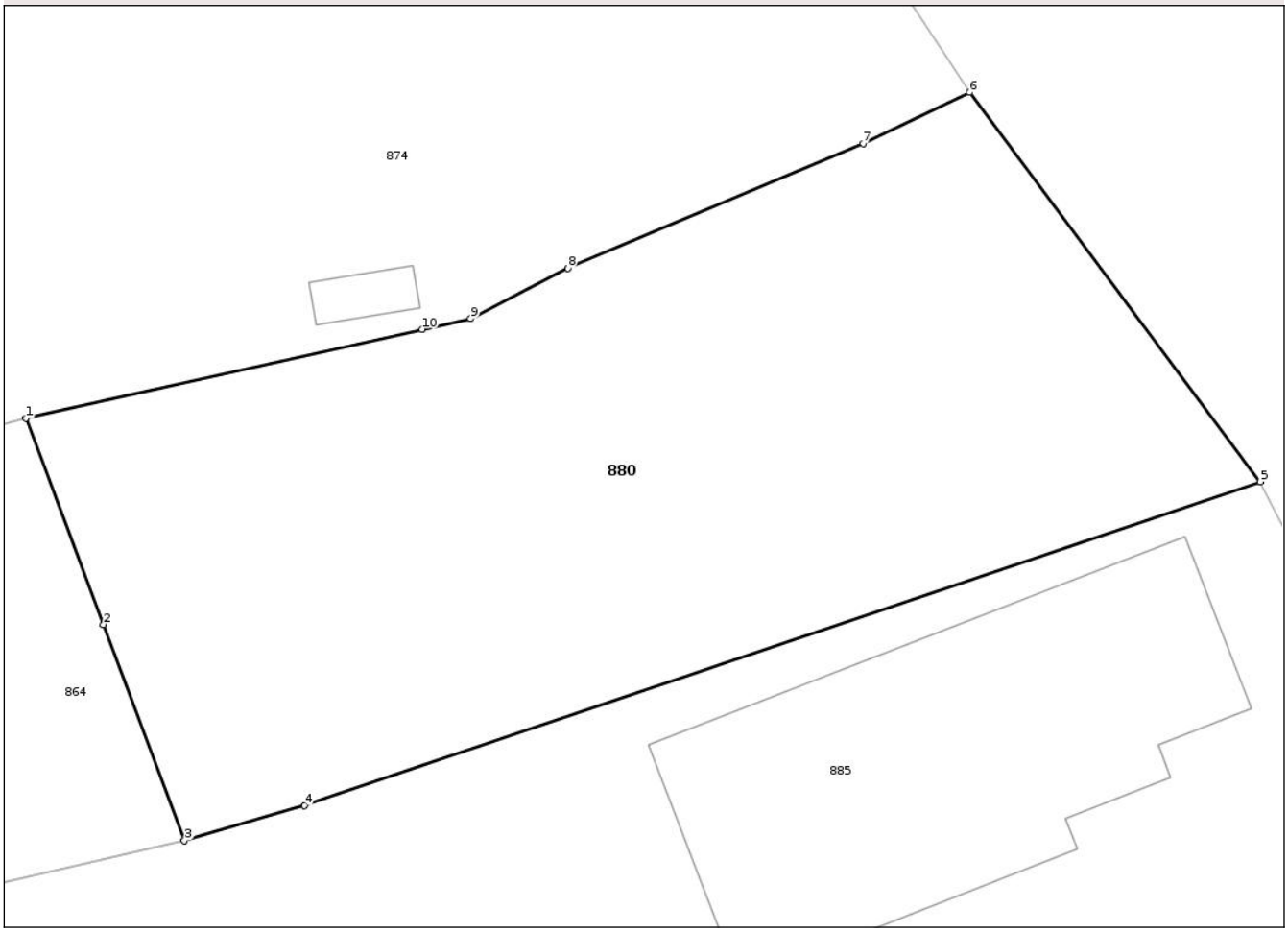

Date referitoare la teren

Crt	Categorie folosință	Intra vilan	Suprafaţa (mp)	Tarla	Parcelă	Nr. topo	Observaţii / Referinţe
1	arabil	DA	548	111	22	-	

Lungime Segmente
1) Valorile lungimilor segmentelor sunt obţinute din proiecţie în plan.

Punct început	X / Y	Punct sfârşit	X / Y	Lungime segment (** (m)
1	435.316,387 357.104,158	2	435.319,048 357.097,077	7.564
2	435.319,048 357.097,077	3	435.321,835 357.089,664	7.92
3	435.321,835 357.089,664	4	435.325,947 357.090,866	4.284
4	435.325,947 357.090,866	5	435.358,789 357.101,979	34.671
5	435.358,789 357.101,979	6	435.348,811 357.115,34	16.676

Document care conține date cu caracter personal, protejat de prevederile Regulamentului (UE) nr. 679/2016 și Legii 190/2018

Punct început	X / Y	Punct sfârşit	X / Y	Lungime segment (** (m)
6	435.348,811 357.115,34	7	435.345,144 357.113,583	4.066
7	435.345,144 357.113,583	8	435.335,002 357.109,301	11.009
8	435.335,002 357.109,301	9	435.331,663 357.107,579	3.757
9	435.331,663 357.107,579	10	435.329,992 357.107,209	1.711
10	435.329,992 357.107,209	1	435.316,387 357.104,158	13.943

** Lungimile segmentelor sunt determinate în planul de proiecţie Stereo 70 şi sunt rotunjite la 1 milimetru.
*** Distanţa dintre puncte este formată din segmente cumulate ce sunt mai mici decât valoarea 1 milimetru.

Document care conține date cu caracter personal, protejat de prevederile Regulamentului (UE) nr. 679/2016 și Legii 190/2018

DATE DESPRE IMOBILUL NR. 881

Oficiul de Cadastru şi Publicitate Imobiliară VALCEA
Biroul de Cadastru şi Publicitate Imobiliară Ramnicu Valcea

A. Partea I. Descrierea imobilului

TEREN Intravilan

Adresa: Loc. Mrenesti, Str Principala, Nr. 119, Jud. Valcea

Nr. Crt	Nr cadastral Nr. topografic	Suprafaţa* (mp)	Observaţii / Referinţe
A1	35022	Din acte: 907 Masurata: 904	Sector cadastral:25 Teren neimprejmuit;

Construcţii

Crt	Nr cadastral Nr. topografic	Adresa	Observaţii / Referinţe
A1.1	35022-C1	Loc. Mrenesti, Str Principala, Nr. 119, Jud. Valcea	Nr. niveluri:1; S. construita la sol:91 mp; S. construita desfasurata:91 mp;

B. Partea II. Proprietari şi acte

Inscrieri privitoare la dreptul de proprietate şi alte drepturi reale		Referinţe
29267 / 20/06/2014		
Act Notarial nr. contract de vanzare-cumparare aut. nr. 904, din 12/06/2014 emis de NP PIRVU IOANA;		
B3	Intabulare, drept de PROPRIETATE, dobandit prin Conventie, cota actuala 1/3, cota initiala 1/3	A1
	1) **LAUTARESCU ELENA-DACIANA**, necasatorita;	
B4	Intabulare, drept de PROPRIETATE, dobandit prin Conventie, cota actuala 1/3, cota initiala 1/3	A1
	1) **LAUTARESCU MARIA LOREDANA**, necasatorita;	
B5	Intabulare, drept de PROPRIETATE, dobandit prin Conventie, cota actuala 1/3, cota initiala 1/3	A1
	1) **LAUTARESCU FLORIN**, necasatorit;	
B6	Intabulare, drept de PROPRIETATE, dobandit prin Conventie, cota actuala 1/3, cota initiala 1/3	A1.1
	1) **LAUTARESCU ELENA-DACIANA**, necasatorita;	
B7	Intabulare, drept de PROPRIETATE, dobandit prin Conventie, cota actuala 1/3, cota initiala 1/3	A1.1
	1) **LAUTARESCU MARIA LOREDANA**, necasatorita;	
B8	Intabulare, drept de PROPRIETATE, dobandit prin Conventie, cota actuala 1/3, cota initiala 1/3	A1.1
	1) **LAUTARESCU FLORIN**, necasatorit;	

C. Partea III. SARCINI .

Inscrieri privind dezmembramintele dreptului de proprietate, drepturi reale de garanţie şi sarcini	Referinţe
NU SUNT	

Document care conține date cu caracter personal, protejat de prevederile Regulamentului (UE) nr. 679/2016 și Legii 190/2018

Anexa Nr. 1 La Partea I

Teren

Nr cadastral	Suprafaţa (mp)*	Observaţii / Referinţe
35022	Din acte: 907 Masurata: 904	

* Suprafaţa este determinată in planul de proiecţie Stereo 70.

DETALII LINIARE IMOBIL

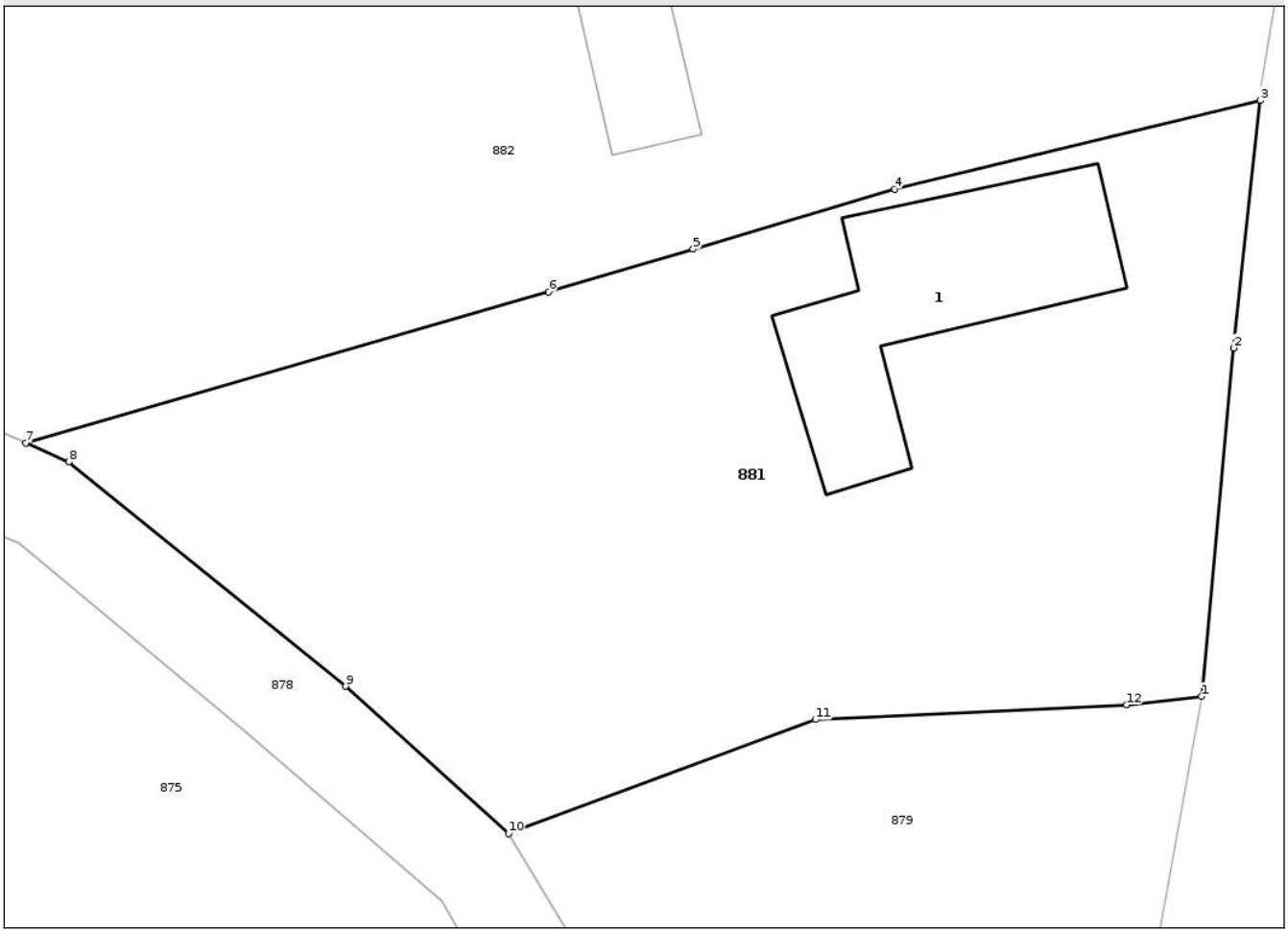

Date referitoare la teren

Crt	Categorie folosință	Intra vilan	Suprafaţa (mp)	Tarla	Parcelă	Nr. topo	Observaţii / Referinţe
1	curti constructii	DA	460	111	36	-	
2	livada	DA	444	111	37,38	-	

Date referitoare la construcţii

Crt	Număr	Destinaţie construcţie	Supraf. (mp)	Situaţie juridică	Observaţii / Referinţe
A1.1	35022-C1	constructii de locuinte	Din acte: 128 Masurata: 91	Cu acte	Nr. niveluri:1; S. construita la sol:91 mp; S. construita desfasurata:91 mp;

Lungime Segmente
1) Valorile lungimilor segmentelor sunt obţinute din proiecţie în plan.

Punct început	X / Y	Punct sfârşit	X / Y	Lungime segment (** (m)
1	435.354,838 356.915,212	2	435.356,19 356.929,889	14.739
2	435.356,19 356.929,889	3	435.357,307 356.940,328	10.499

Document care conține date cu caracter personal, protejat de prevederile Regulamentului (UE) nr. 679/2016 și Legii 190/2018

Punct început	X / Y	Punct sfârşit	X / Y	Lungime segment (** (m)
3	435.357,307 356.940,328	4	435.341,894 356.936,583	15.861
4	435.341,894 356.936,583	5	435.333,404 356.934,062	8.856
5	435.333,404 356.934,062	6	435.327,316 356.932,255	6.351
6	435.327,316 356.932,255	7	435.305,281 356.925,888	22.936
7	435.305,281 356.925,888	8	435.307,094 356.925,093	1.98
8	435.307,094 356.925,093	9	435.318,763 356.915,635	15.021
9	435.318,763 356.915,635	10	435.325,626 356.909,428	9.254
10	435.325,626 356.909,428	11	435.338,56 356.914,232	13.797
11	435.338,56 356.914,232	12	435.351,671 356.914,857	13.126
12	435.351,671 356.914,857	1	435.354,838 356.915,212	3.187

** Lungimile segmentelor sunt determinate în planul de proiecţie Stereo 70 şi sunt rotunjite la 1 milimetru.
*** Distanţa dintre puncte este formată din segmente cumulate ce sunt mai mici decât valoarea 1 milimetru.

Document care conține date cu caracter personal, protejat de prevederile Regulamentului (UE) nr. 679/2016 și Legii 190/2018

DATE DESPRE IMOBILUL NR. 882

Oficiul de Cadastru şi Publicitate Imobiliară VALCEA
Biroul de Cadastru şi Publicitate Imobiliară Ramnicu Valcea

A. Partea I. Descrierea imobilului

TEREN Necunoscut

Adresa: Loc. Mrenesti, Str Principala, Nr. 121, Jud. Valcea

Nr. Crt	Nr cadastral Nr. topografic	Suprafaţa* (mp)	Observaţii / Referinţe
A1		3.952	Sector cadastral:25 Teren neimprejmuit;

Construcţii

Crt	Nr cadastral Nr. topografic	Adresa	Observaţii / Referinţe
A1.1	-C1	Loc. Mrenesti, Str Principala, Nr. 121, Jud. Valcea	Nr. niveluri:1; S. construita la sol:76 mp; S. construita desfasurata:76 mp;
A1.2	-C2	Loc. Mrenesti, Str Principala, Nr. 121, Jud. Valcea	Nr. niveluri:1; S. construita la sol:67 mp; S. construita desfasurata:67 mp;
A1.3	-C3	Loc. Mrenesti, Str Principala, Nr. 121, Jud. Valcea	Nr. niveluri:1; S. construita la sol:31 mp; S. construita desfasurata:31 mp;

B. Partea II. Proprietari şi acte

Inscrieri privitoare la dreptul de proprietate şi alte drepturi reale		Referinţe
/		
Hotarare Judecatoreasca nr. 3296, din 02/11/2012 emis de JUDECATORIA DRAGASANI, JUDETUL VALCEA (SENTINTA CIVILA;);		
B1	Intabulare, drept de PROPRIETATE, dobandit prin Hotarare Judecatoreasca, cota actuala 1/1, cota initiala 1/1	A1, A1.1, A1.2, A1.3
	1) **DOBRE ION**	

C. Partea III. SARCINI .

Inscrieri privind dezmembramintele dreptului de proprietate, drepturi reale de garanţie şi sarcini	Referinţe
NU SUNT	

Document care conține date cu caracter personal, protejat de prevederile Regulamentului (UE) nr. 679/2016 și Legii 190/2018

Anexa Nr. 1 La Partea I

Teren

Nr cadastral	Suprafaţa (mp)*	Observaţii / Referinţe
	3.952	

* Suprafaţa este determinată in planul de proiecţie Stereo 70.

DETALII LINIARE IMOBIL

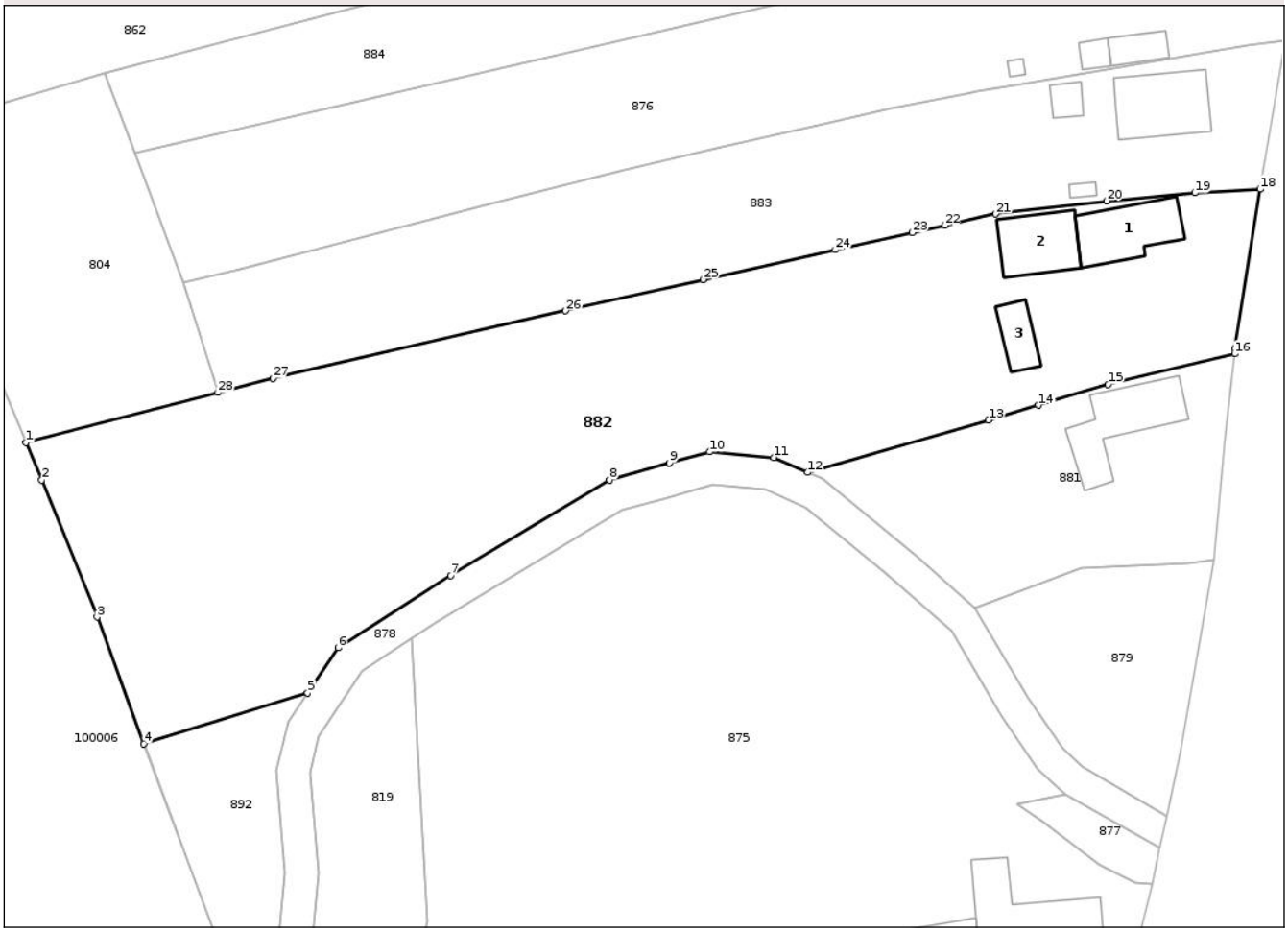

Date referitoare la teren

Crt	Categorie folosință	Intra vilan	Suprafaţa (mp)	Tarla	Parcelă	Nr. topo	Observaţii / Referinţe
1	curti constructii	DA	769	111	35	-	
2	arabil	DA	837	111	35A	-	
3	arabil	NU	260	40	1162/1, 1162/1A	-	
4	vie	NU	551	40	1162/1B, 1162/2	-	
5	faneata	NU	1.535	40	1162/3	-	

Date referitoare la construcţii

Crt	Număr	Destinaţie construcţie	Supraf. (mp)	Situaţie juridică	Observaţii / Referinţe
A1.1	-C1	constructii de locuinte	Din acte: 60 Masurata: 76	Cu acte	Nr. niveluri:1; S. construita la sol:76 mp; S. construita desfasurata:76 mp;
A1.2	-C2	constructii de locuinte	Din acte: 50 Masurata: 67	Cu acte	Nr. niveluri:1; S. construita la sol:67 mp; S. construita desfasurata:67 mp;
A1.3	-C3	constructii anexa	Din acte: 6 Masurata: 31	Cu acte	Nr. niveluri:1; S. construita la sol:31 mp; S. construita desfasurata:31 mp;

Document care conține date cu caracter personal, protejat de prevederile Regulamentului (UE) nr. 679/2016 și Legii 190/2018

Lungime Segmente
1) Valorile lungimilor segmentelor sunt obţinute din proiecţie în plan.

Punct început	X / Y	Punct sfârşit	X / Y	Lungime segment (** (m)
1	435.210,016 356.929,519	2	435.211,94 356.924,953	4.955
3	435.218,688 356.908,285	4	435.224,384 356.892,876	16.428
5	435.244,345 356.899,03	6	435.248,044 356.904,563	6.656
7	435.261,771 356.913,316	8	435.281,111 356.924,965	22.577
9	435.288,424 356.927,011	10	435.293,348 356.928,389	5.113
11	435.301,128 356.927,71	12	435.305,281 356.925,888	4.535
13	435.327,316 356.932,255	14	435.333,404 356.934,062	6.351
15	435.341,894 356.936,583	16	435.357,307 356.940,328	15.861
17	435.357,345 356.940,924	18	435.360,427 356.960,357	19.676
19	435.352,46 356.959,906	20	435.341,751 356.958,926	10.754
21	435.328,168 356.957,33	22	435.321,97 356.955,956	6.348
23	435.318,038 356.955,084	24	435.308,642 356.953,001	9.624
25	435.292,516 356.949,363	26	435.275,789 356.945,547	17.157
27	435.240,108 356.937,366	28	435.233,396 356.935,616	6.936

Punct început	X / Y	Punct sfârşit	X / Y	Lungime segment (** (m)
2	435.211,94 356.924,953	3	435.218,688 356.908,285	17.982
4	435.224,384 356.892,876	5	435.244,345 356.899,03	20.888
6	435.248,044 356.904,563	7	435.261,771 356.913,316	16.28
8	435.281,111 356.924,965	9	435.288,424 356.927,011	7.594
10	435.293,348 356.928,389	11	435.301,128 356.927,71	7.81
12	435.305,281 356.925,888	13	435.327,316 356.932,255	22.936
14	435.333,404 356.934,062	15	435.341,894 356.936,583	8.856
16	435.357,307 356.940,328	17	435.357,345 356.940,924	0.597
18	435.360,427 356.960,357	19	435.352,46 356.959,906	7.98
20	435.341,751 356.958,926	21	435.328,168 356.957,33	13.676
22	435.321,97 356.955,956	23	435.318,038 356.955,084	4.028
24	435.308,642 356.953,001	25	435.292,516 356.949,363	16.531
26	435.275,789 356.945,547	27	435.240,108 356.937,366	36.607
28	435.233,396 356.935,616	1	435.210,016 356.929,519	24.162

** Lungimile segmentelor sunt determinate în planul de proiecţie Stereo 70 şi sunt rotunjite la 1 milimetru.
*** Distanţa dintre puncte este formată din segmente cumulate ce sunt mai mici decât valoarea 1 milimetru.

Document care conține date cu caracter personal, protejat de prevederile Regulamentului (UE) nr. 679/2016 și Legii 190/2018

DATE DESPRE IMOBILUL NR. 883

Oficiul de Cadastru şi Publicitate Imobiliară VALCEA
Biroul de Cadastru şi Publicitate Imobiliară Ramnicu Valcea

A. Partea I. Descrierea imobilului

TEREN Necunoscut

Adresa: Loc. Mrenesti, Str Principala, Nr. 123, Jud. Valcea

Nr. Crt	Nr cadastral Nr. topografic	Suprafaţa* (mp)	Observaţii / Referinţe
A1		2.022	Sector cadastral:25 Teren neimprejmuit;

Construcţii

Crt	Nr cadastral Nr. topografic	Adresa	Observaţii / Referinţe
A1.1	-C1	Loc. Mrenesti, Str Principala, Nr. 123, Jud. Valcea	Nr. niveluri:2; S. construita la sol:85 mp; S. construita desfasurata:170 mp;
A1.2	-C2	Loc. Mrenesti, Str Principala, Nr. 123, Jud. Valcea	Nr. niveluri:1; S. construita la sol:15 mp; S. construita desfasurata:15 mp;
A1.3	-C3	Loc. Mrenesti, Str Principala, Nr. 123, Jud. Valcea	Nr. niveluri:1; S. construita la sol:5 mp; S. construita desfasurata:5 mp;

B. Partea II. Proprietari şi acte

Inscrieri privitoare la dreptul de proprietate şi alte drepturi reale		Referinţe
/		
Hotarare Judecatoreasca nr. 2149, din 30/06/2009 emis de JUDECATORIA DRAGASANI (SENTINTA CIVILA;);		
B1	Intabulare, drept de PROPRIETATE, dobandit prin Hotarare Judecatoreasca, cota actuala 1/1, cota initiala 1/1	A1, A1.1, A1.2, A1.3
	1) **TUDOSIE EMILIAN**, LIPSA CNP;	

C. Partea III. SARCINI .

Inscrieri privind dezmembramintele dreptului de proprietate, drepturi reale de garanţie şi sarcini	Referinţe
NU SUNT	

Document care conține date cu caracter personal, protejat de prevederile Regulamentului (UE) nr. 679/2016 și Legii 190/2018

Anexa Nr. 1 La Partea I

Teren

Nr cadastral	Suprafaţa (mp)*	Observaţii / Referinţe
	2.022	

* Suprafaţa este determinată in planul de proiecţie Stereo 70.

DETALII LINIARE IMOBIL

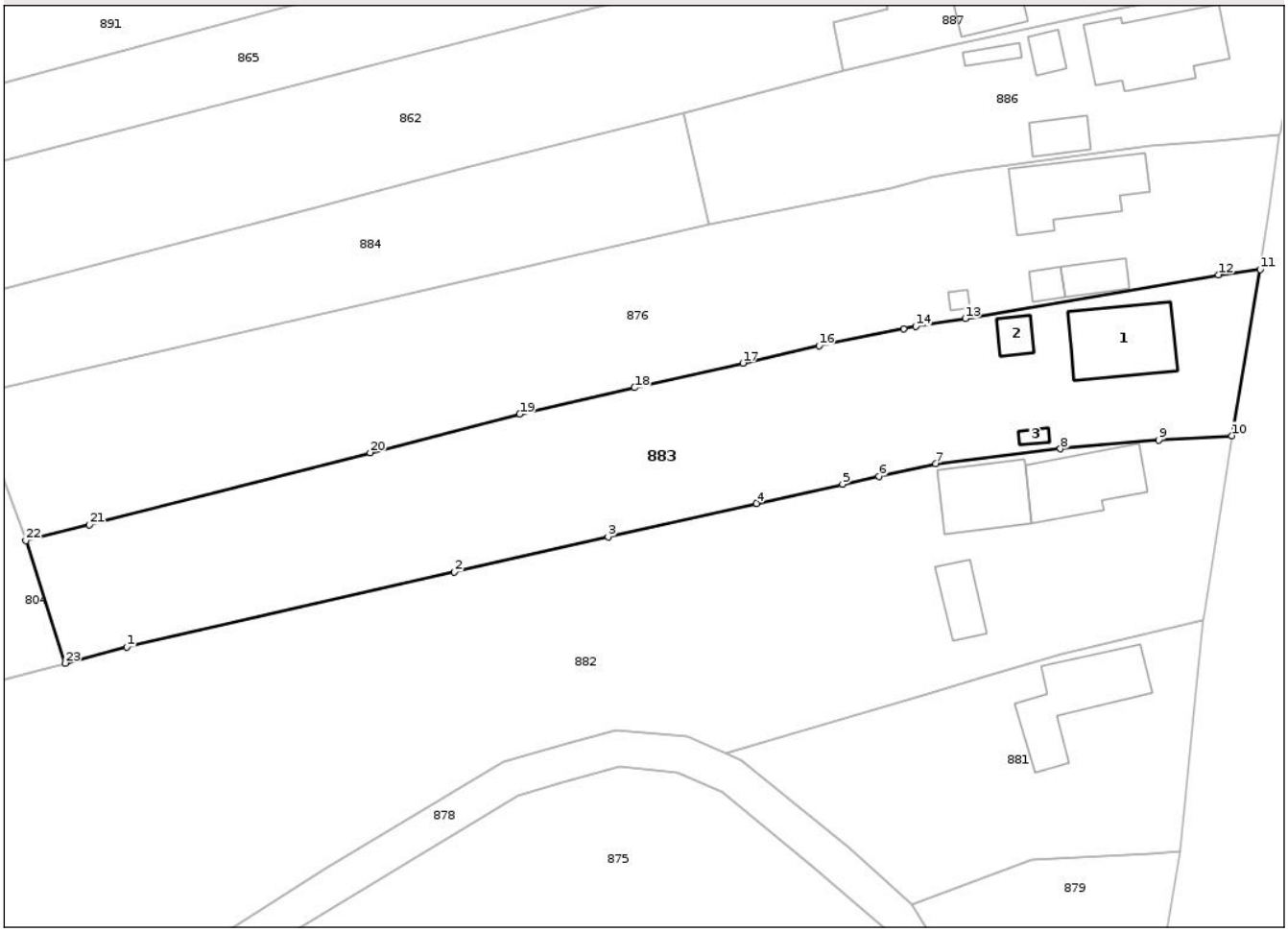

Date referitoare la teren

Crt	Categorie folosință	Intra vilan	Suprafaţa (mp)	Tarla	Parcelă	Nr. topo	Observaţii / Referinţe
1	curti constructii	DA	569	111	32	-	
2	arabil	DA	515	111	33,34,35	-	
3	arabil	NU	689	40	1162/4	-	
4	vie	NU	151	40	1162/5	-	
5	faneata	NU	98	40	1162/4	-	

Date referitoare la construcţii

Crt	Număr	Destinaţie construcţie	Supraf. (mp)	Situaţie juridică	Observaţii / Referinţe
A1.1	-C1	constructii de locuinte	85	Cu acte	Nr. niveluri:2; S. construita la sol:85 mp; S. construita desfasurata:170 mp;
A1.2	-C2	constructii anexa	15	Cu acte	Nr. niveluri:1; S. construita la sol:15 mp; S. construita desfasurata:15 mp;
A1.3	-C3	constructii anexa	5	Cu acte	Nr. niveluri:1; S. construita la sol:5 mp; S. construita desfasurata:5 mp;

Document care conține date cu caracter personal, protejat de prevederile Regulamentului (UE) nr. 679/2016 și Legii 190/2018

Lungime Segmente
1) Valorile lungimilor segmentelor sunt obţinute din proiecţie în plan.

Punct început	X / Y	Punct sfârşit	X / Y	Lungime segment (** (m)
1	435.240,108 356.937,366	2	435.275,789 356.945,547	36.607
3	435.292,516 356.949,363	4	435.308,642 356.953,001	16.531
5	435.318,038 356.955,084	6	435.321,97 356.955,956	4.028
7	435.328,168 356.957,33	8	435.341,751 356.958,926	13.676
9	435.352,46 356.959,906	10	435.360,427 356.960,357	7.98
11	435.363,492 356.978,415	12	435.358,945 356.977,852	4.582
13	435.331,394 356.973,105	14	435.325,982 356.972,265	5.477
15	435.324,676 356.972,002	16	435.315,472 356.970,153	9.388
17	435.307,168 356.968,249	18	435.295,391 356.965,585	12.075
19	435.282,883 356.962,692	20	435.266,605 356.958,514	16.806
21	435.236,076 356.950,678	22	435.229,137 356.948,943	7.153
23	435.233,396 356.935,616	1	435.240,108 356.937,366	6.936

Punct început	X / Y	Punct sfârşit	X / Y	Lungime segment (** (m)
2	435.275,789 356.945,547	3	435.292,516 356.949,363	17.157
4	435.308,642 356.953,001	5	435.318,038 356.955,084	9.624
6	435.321,97 356.955,956	7	435.328,168 356.957,33	6.348
8	435.341,751 356.958,926	9	435.352,46 356.959,906	10.754
10	435.360,427 356.960,357	11	435.363,492 356.978,415	18.316
12	435.358,945 356.977,852	13	435.331,394 356.973,105	27.957
14	435.325,982 356.972,265	15	435.324,676 356.972,002	1.332
16	435.315,472 356.970,153	17	435.307,168 356.968,249	8.519
18	435.295,391 356.965,585	19	435.282,883 356.962,692	12.838
20	435.266,605 356.958,514	21	435.236,076 356.950,678	31.519
22	435.229,137 356.948,943	23	435.233,396 356.935,616	13.991

** Lungimile segmentelor sunt determinate în planul de proiecţie Stereo 70 şi sunt rotunjite la 1 milimetru.
*** Distanţa dintre puncte este formată din segmente cumulate ce sunt mai mici decât valoarea 1 milimetru.

Document care conține date cu caracter personal, protejat de prevederile Regulamentului (UE) nr. 679/2016 și Legii 190/2018

DATE DESPRE IMOBILUL NR. 884

Oficiul de Cadastru şi Publicitate Imobiliară VALCEA
Biroul de Cadastru şi Publicitate Imobiliară Ramnicu Valcea

A. Partea I. Descrierea imobilului

TEREN Necunoscut

Adresa: Loc. Mrenesti, Str Principala, Nr. 125, Jud. Valcea

Nr. Crt	Nr cadastral Nr. topografic	Suprafaţa* (mp)	Observaţii / Referinţe
A1		950	Sector cadastral:25 Teren neimprejmuit;

B. Partea II. Proprietari şi acte

Inscrieri privitoare la dreptul de proprietate şi alte drepturi reale		Referinţe
/		
Act Notarial nr. 1057, din 21/04/2004 emis de BNP DANIELA-ILEANA MUNTEANU (ACT DE PARTAJ VOLUNTAR;);		
B1	Intabulare, drept de PROPRIETATE, dobandit prin Iesire Din Indiviziune, cota actuala 1/1, cota initiala 1/1	A1
	1) **DOBRE T. ILIE**	

C. Partea III. SARCINI .

Inscrieri privind dezmembramintele dreptului de proprietate, drepturi reale de garanţie şi sarcini	Referinţe
NU SUNT	

Document care conține date cu caracter personal, protejat de prevederile Regulamentului (UE) nr. 679/2016 și Legii 190/2018

Anexa Nr. 1 La Partea I

Teren

Nr cadastral	Suprafaţa (mp)*	Observaţii / Referinţe
	950	

* Suprafaţa este determinată in planul de proiecţie Stereo 70.

DETALII LINIARE IMOBIL

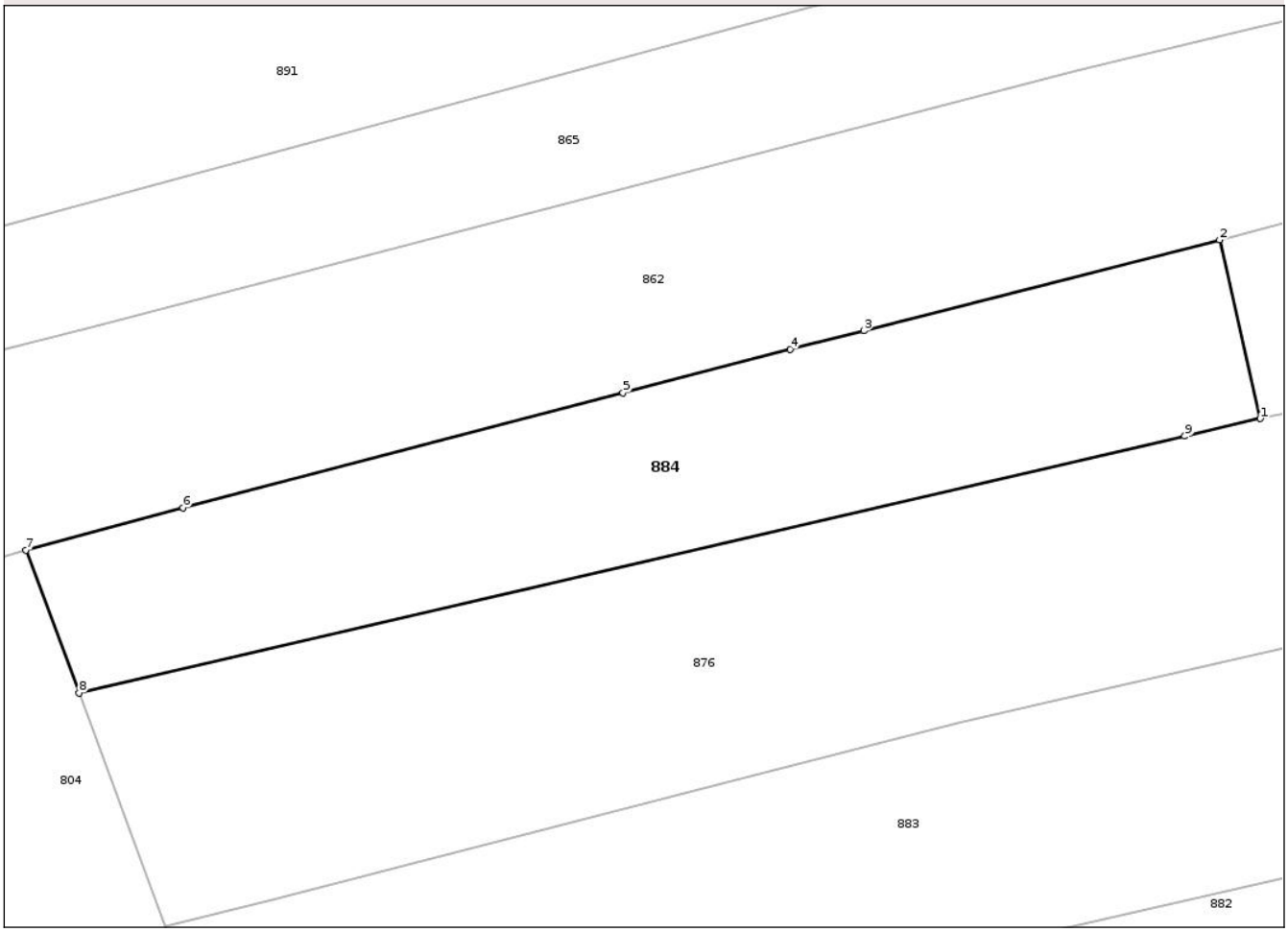

Date referitoare la teren

Crt	Categorie folosință	Intra vilan	Suprafaţa (mp)	Tarla	Parcelă	Nr. topo	Observaţii / Referinţe
1	arabil	DA	33	111	30	-	
2	vie	NU	246	40	1162/8A, 1162/9	-	
3	arabil	NU	671	40	1162/8A, 1162/9	-	

Lungime Segmente
1) Valorile lungimilor segmentelor sunt obţinute din proiecţie în plan.

Punct început	X / Y	Punct sfârşit	X / Y	Lungime segment (** (m)
1	435.303,451 356.983,359	2	435.300,689 356.995,474	12.426
2	435.300,689 356.995,474	3	435.276,53 356.989,325	24.929
3	435.276,53 356.989,325	4	435.271,522 356.988,051	5.168

Document care conține date cu caracter personal, protejat de prevederile Regulamentului (UE) nr. 679/2016 și Legii 190/2018

Punct început	X / Y	Punct sfârşit	X / Y	Lungime segment (** (m)
4	435.271,522 356.988,051	5	435.260,19 356.985,101	11.71
5	435.260,19 356.985,101	6	435.230,299 356.977,32	30.887
6	435.230,299 356.977,32	7	435.219,649 356.974,435	11.034
7	435.219,649 356.974,435	8	435.223,254 356.964,75	10.334
8	435.223,254 356.964,75	9	435.298,331 356.982,171	77.072
9	435.298,331 356.982,171	1	435.303,451 356.983,359	5.256

** Lungimile segmentelor sunt determinate în planul de proiecţie Stereo 70 şi sunt rotunjite la 1 milimetru.
*** Distanţa dintre puncte este formată din segmente cumulate ce sunt mai mici decât valoarea 1 milimetru.

Document care conține date cu caracter personal, protejat de prevederile Regulamentului (UE) nr. 679/2016 și Legii 190/2018

DATE DESPRE IMOBILUL NR. 885

Oficiul de Cadastru şi Publicitate Imobiliară VALCEA
Biroul de Cadastru şi Publicitate Imobiliară Ramnicu Valcea

A. Partea I. Descrierea imobilului

TEREN Necunoscut

Adresa: Loc. Mrenesti, Str Principala, Nr. 139, Jud. Valcea, Punctul Vatra Sat

Nr. Crt	Nr cadastral Nr. topografic	Suprafaţa* (mp)	Observaţii / Referinţe
A1	36087	1.551	Sector cadastral:25 Teren neimprejmuit;

Construcţii

Crt	Nr cadastral Nr. topografic	Adresa	Observaţii / Referinţe
A1.1	36087-C1	Loc. Mrenesti, Str Principala, Nr. 139, Jud. Valcea, Punctul Vatra Sat	Nr. niveluri:1; S. construita la sol:159 mp; S. construita desfasurata:159 mp; Locuinta, P
A1.2	36087-C2	Loc. Mrenesti, Str Principala, Nr. 139, Jud. Valcea, Punctul Vatra Sat	Nr. niveluri:1; S. construita la sol:17 mp; S. construita desfasurata:17 mp; Garaj, P

B. Partea II. Proprietari şi acte

Inscrieri privitoare la dreptul de proprietate şi alte drepturi reale		Referinţe
94528 / 16/10/2024		
Act Administrativ nr. Titlu de proprietate nr. 31646, din 01/10/2024 emis de CJPSDPAT Valcea (; act administrativ nr Referat nr. 726/CFF din 14.10.2024, emis de OCPI VALCEA);		
B1	Intabulare, drept de PROPRIETATE, dobandit prin Lege, cota actuala 1/1, cota initiala 1/1	A1
	1) **ŞTEFĂNESCU ADRIAN-CONSTANTIN** 2) **STEFĂNESCU DIANA-ROXANA**	
/		
Act Administrativ nr. 759, din 13/02/2025 emis de PRIMARIA COMUNEI CRETENI (ADEVERINTA;);		
B2	Intabulare, drept de PROPRIETATE, dobandit prin Construire, cota actuala 1/1, cota initiala 1/1	A1.1, A1.2
	1) **ŞTEFĂNESCU ADRIAN-CONSTANTIN** 2) **STEFĂNESCU DIANA-ROXANA**	

C. Partea III. SARCINI .

Inscrieri privind dezmembramintele dreptului de proprietate, drepturi reale de garanţie şi sarcini	Referinţe
NU SUNT	

Document care conține date cu caracter personal, protejat de prevederile Regulamentului (UE) nr. 679/2016 și Legii 190/2018

Anexa Nr. 1 La Partea I

Teren

Nr cadastral	Suprafaţa (mp)*	Observaţii / Referinţe
36087	1.551	

* Suprafaţa este determinată in planul de proiecţie Stereo 70.

DETALII LINIARE IMOBIL

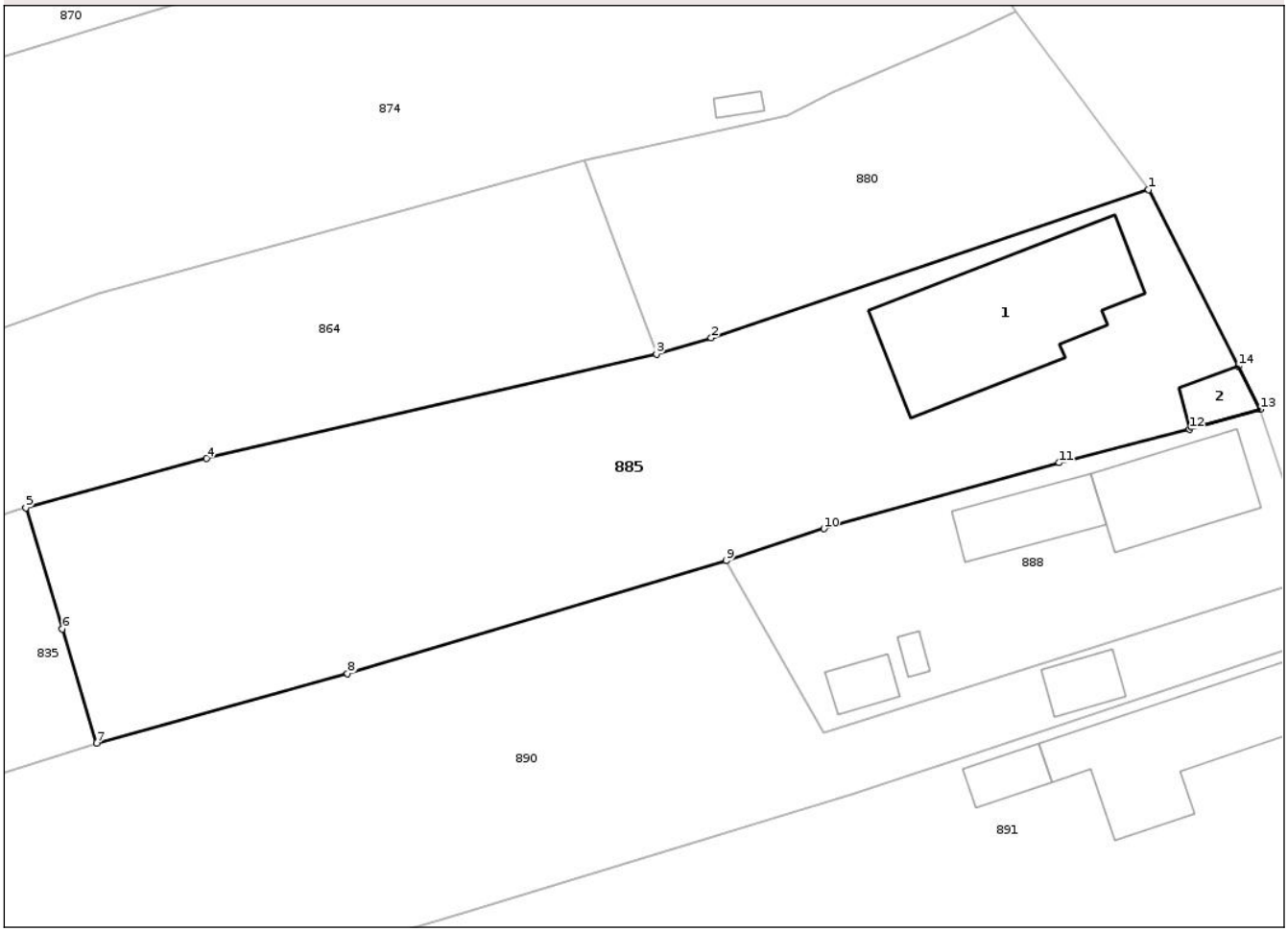

Date referitoare la teren

Crt	Categorie folosință	Intra vilan	Suprafaţa (mp)	Tarla	Parcelă	Nr. topo	Observaţii / Referinţe
1	curti constructii	DA	685	111	23	-	IN ACT TARLA 40
2	vie	DA	265	111	23/1	-	IN ACT TARLA 40
3	arabil	DA	292	111	23/3	-	IN ACT TARLA 40
4	arabil	NU	165	111	23/4	-	IN ACT TARLA 40
5	vie	NU	144	111	23/2	-	IN ACT TARLA 40

Date referitoare la construcţii

Crt	Număr	Destinaţie construcţie	Supraf. (mp)	Situaţie juridică	Observaţii / Referinţe
A1.1	36087-C1	constructii de locuinte	159	Cu acte	Nr. niveluri:1; S. construita la sol:159 mp; S. construita desfasurata:159 mp; Locuinta, P
A1.2	36087-C2	constructii anexa	17	Cu acte	Nr. niveluri:1; S. construita la sol:17 mp; S. construita desfasurata:17 mp; Garaj, P

Document care conține date cu caracter personal, protejat de prevederile Regulamentului (UE) nr. 679/2016 și Legii 190/2018

Lungime Segmente
1) Valorile lungimilor segmentelor sunt obţinute din proiecţie în plan.

Punct început	X / Y	Punct sfârşit	X / Y	Lungime segment (** (m)
1	435.358,789 357.101,979	2	435.325,947 357.090,866	34.671
2	435.325,947 357.090,866	3	435.321,835 357.089,664	4.284
3	435.321,835 357.089,664	4	435.288,051 357.081,828	34.681
4	435.288,051 357.081,828	5	435.274,483 357.078,136	14.061
5	435.274,483 357.078,136	6	435.277,217 357.069,037	9.501
6	435.277,217 357.069,037	7	435.279,789 357.060,472	8.943
7	435.279,789 357.060,472	8	435.298,639 357.065,699	19.561
8	435.298,639 357.065,699	9	435.327,071 357.074,155	29.663
9	435.327,071 357.074,155	10	435.334,393 357.076,562	7.707
10	435.334,393 357.076,562	11	435.352,071 357.081,507	18.357
11	435.352,071 357.081,507	12	435.361,836 357.084,033	10.086
12	435.361,836 357.084,033	13	435.367,162 357.085,512	5.528
13	435.367,162 357.085,512	14	435.365,515 357.088,75	3.633
14	435.365,515 357.088,75	1	435.358,789 357.101,979	14.841

** Lungimile segmentelor sunt determinate în planul de proiecţie Stereo 70 şi sunt rotunjite la 1 milimetru.
*** Distanţa dintre puncte este formată din segmente cumulate ce sunt mai mici decât valoarea 1 milimetru.

Document care conține date cu caracter personal, protejat de prevederile Regulamentului (UE) nr. 679/2016 și Legii 190/2018

DATE DESPRE IMOBILUL NR. 886

Oficiul de Cadastru şi Publicitate Imobiliară VALCEA
Biroul de Cadastru şi Publicitate Imobiliară Ramnicu Valcea

A. Partea I. Descrierea imobilului

TEREN Intravilan

Adresa: Loc. Mrenesti, Str Principala, Nr. 127, Jud. Valcea

Nr. Crt	Nr cadastral Nr. topografic	Suprafaţa* (mp)	Observaţii / Referinţe
A1		959	Sector cadastral:25 Teren neimprejmuit;

Construcţii

Crt	Nr cadastral Nr. topografic	Adresa	Observaţii / Referinţe
A1.1	-C1	Loc. Mrenesti, Str Principala, Nr. 127, Jud. Valcea	Nr. niveluri:1; S. construita la sol:104 mp; S. construita desfasurata:104 mp;
A1.2	-C2	Loc. Mrenesti, Str Principala, Nr. 127, Jud. Valcea	Nr. niveluri:1; S. construita la sol:14 mp; S. construita desfasurata:14 mp;
A1.3	-C3	Loc. Mrenesti, Str Principala, Nr. 127, Jud. Valcea	Nr. niveluri:1; S. construita la sol:10 mp; S. construita desfasurata:10 mp;
A1.4	-C4	Loc. Mrenesti, Str Principala, Nr. 127, Jud. Valcea	Nr. niveluri:1; S. construita la sol:24 mp; S. construita desfasurata:24 mp;

B. Partea II. Proprietari şi acte

Inscrieri privitoare la dreptul de proprietate şi alte drepturi reale		Referinţe
/		
Act Administrativ nr. 9/14168 emis de CJSDPAT VALCEA (TITLU DE PROPRIETATE;);		
B1	Intabulare, drept de PROPRIETATE, dobandit prin Constituire, cota actuala 1/1, cota initiala 1/1	A1
	1) **DOBRE T. ILIE**	
Act Administrativ nr. 759, din 13/02/2025 emis de PRIMARIA COMUNEI CRETENI (ADEVERINTA;);		
B2	Intabulare, drept de PROPRIETATE, dobandit prin Construire, cota actuala 1/1, cota initiala 1/1	A1.1, A1.2, A1.3, A1.4
	1) **DOBRE T. ILIE**	

C. Partea III. SARCINI .

Inscrieri privind dezmembramintele dreptului de proprietate, drepturi reale de garanţie şi sarcini	Referinţe
NU SUNT	

Document care conține date cu caracter personal, protejat de prevederile Regulamentului (UE) nr. 679/2016 și Legii 190/2018

Anexa Nr. 1 La Partea I

Teren

Nr cadastral	Suprafaţa (mp)*	Observaţii / Referinţe
	959	

* Suprafaţa este determinată in planul de proiecţie Stereo 70.

DETALII LINIARE IMOBIL

Date referitoare la teren

Crt	Categorie folosință	Intra vilan	Suprafaţa (mp)	Tarla	Parcelă	Nr. topo	Observaţii / Referinţe
1	curti constructii	DA	576	111	21	-	
2	arabil	DA	383	111	21	-	

Date referitoare la construcţii

Crt	Număr	Destinaţie construcţie	Supraf. (mp)	Situaţie juridică	Observaţii / Referinţe
A1.1	-C1	constructii de locuinte	104	Cu acte	Nr. niveluri:1; S. construita la sol:104 mp; S. construita desfasurata:104 mp;
A1.2	-C2	constructii anexa	14	Cu acte	Nr. niveluri:1; S. construita la sol:14 mp; S. construita desfasurata:14 mp;
A1.3	-C3	constructii anexa	10	Cu acte	Nr. niveluri:1; S. construita la sol:10 mp; S. construita desfasurata:10 mp;
A1.4	-C4	constructii anexa	24	Cu acte	Nr. niveluri:1; S. construita la sol:24 mp; S. construita desfasurata:24 mp;

Lungime Segmente

1) Valorile lungimilor segmentelor sunt obţinute din proiecţie în plan.

Punct început	X / Y	Punct sfârşit	X / Y	Lungime segment (** (m)

Punct început	X / Y	Punct sfârşit	X / Y	Lungime segment (** (m)
1	435.318,043 357.000,08	2	435.300,689 356.995,474	17.955
2	435.300,689 356.995,474	3	435.303,451 356.983,359	12.426
3	435.303,451 356.983,359	4	435.323,394 356.987,266	20.322
4	435.323,394 356.987,266	5	435.327,706 356.988,489	4.482
5	435.327,706 356.988,489	6	435.331,345 356.989,124	3.694
6	435.331,345 356.989,124	7	435.351,517 356.991,908	20.363
7	435.351,517 356.991,908	8	435.358,734 356.992,361	7.231
8	435.358,734 356.992,361	9	435.365,59 356.993,105	6.896
9	435.365,59 356.993,105	10	435.365,629 356.993,376	0.274
10	435.365,629 356.993,376	11	435.368,774 357.011,344	18.241
11	435.368,774 357.011,344	12	435.329,288 357.002,653	40.431
12	435.329,288 357.002,653	1	435.318,043 357.000,08	11.536

** Lungimile segmentelor sunt determinate în planul de proiecţie Stereo 70 şi sunt rotunjite la 1 milimetru.
*** Distanţa dintre puncte este formată din segmente cumulate ce sunt mai mici decât valoarea 1 milimetru.

Document care conține date cu caracter personal, protejat de prevederile Regulamentului (UE) nr. 679/2016 și Legii 190/2018

DATE DESPRE IMOBILUL NR. 887

Oficiul de Cadastru şi Publicitate Imobiliară VALCEA
Biroul de Cadastru şi Publicitate Imobiliară Ramnicu Valcea

A. Partea I. Descrierea imobilului

TEREN Intravilan

Adresa: Loc. Mrenesti, Str Principala, Nr. 129, Jud. Valcea

Nr. Crt	Nr cadastral Nr. topografic	Suprafaţa* (mp)	Observaţii / Referinţe
A1		Din acte: 567 Masurata: 677	Sector cadastral:25 Teren imprejmuit;

Construcţii

Crt	Nr cadastral Nr. topografic	Adresa	Observaţii / Referinţe
A1.1	-C1	Loc. Mrenesti, Str Principala, Nr. 129, Jud. Valcea	Nr. niveluri:1; S. construita la sol:100 mp; S. construita desfasurata:100 mp;
A1.2	-C2	Loc. Mrenesti, Str Principala, Nr. 129, Jud. Valcea	Nr. niveluri:1; S. construita la sol:85 mp; S. construita desfasurata:85 mp;

B. Partea II. Proprietari şi acte

Inscrieri privitoare la dreptul de proprietate şi alte drepturi reale		Referinţe
/		
Act Notarial nr. 125, din 27/03/1996 emis de NP CONSTANTIN BANU (CERTIFICAT DE MOSTENITOR;);		
B1	Intabulare, drept de PROPRIETATE, dobandit prin Succesiune, cota actuala 1/1, cota initiala 1/1	A1, A1.1, A1.2
	1) **FLORICA MARIAN**	

C. Partea III. SARCINI .

Inscrieri privind dezmembramintele dreptului de proprietate, drepturi reale de garanţie şi sarcini	Referinţe
NU SUNT	

Document care conține date cu caracter personal, protejat de prevederile Regulamentului (UE) nr. 679/2016 și Legii 190/2018

Anexa Nr. 1 La Partea I

Teren

Nr cadastral	Suprafaţa (mp)*	Observaţii / Referinţe
	Din acte: 567 Masurata: 677	

* Suprafaţa este determinată in planul de proiecţie Stereo 70.

DETALII LINIARE IMOBIL

Date referitoare la teren

Crt	Categorie folosinţă	Intra vilan	Suprafaţa (mp)	Tarla	Parcelă	Nr. topo	Observaţii / Referinţe
1	curti constructii	DA	677	111	20	-	

Date referitoare la construcţii

Crt	Număr	Destinaţie construcţie	Supraf. (mp)	Situaţie juridică	Observaţii / Referinţe
A1.1	-C1	constructii de locuinte	100	Cu acte	Nr. niveluri:1; S. construita la sol:100 mp; S. construita desfasurata:100 mp;
A1.2	-C2	constructii anexa	85	Cu acte	Nr. niveluri:1; S. construita la sol:85 mp; S. construita desfasurata:85 mp;

Lungime Segmente

1) Valorile lungimilor segmentelor sunt obţinute din proiecţie în plan.

Punct început	X / Y	Punct sfârşit	X / Y	Lungime segment (** (m)
1	435.371,533 357.025,343	2	435.336,533 357.017,951	35.772
2	435.336,533 357.017,951	3	435.321,058 357.014,158	15.933

Document care conține date cu caracter personal, protejat de prevederile Regulamentului (UE) nr. 679/2016 și Legii 190/2018

Punct început	X / Y	Punct sfârşit	X / Y	Lungime segment (** (m)
3	435.321,058 357.014,158	4	435.322,888 357.006,763	7.618
4	435.322,888 357.006,763	5	435.316,969 357.005,276	6.103
5	435.316,969 357.005,276	6	435.318,043 357.000,08	5.306
6	435.318,043 357.000,08	7	435.329,288 357.002,653	11.536
7	435.329,288 357.002,653	8	435.368,774 357.011,344	40.431
8	435.368,774 357.011,344	1	435.371,533 357.025,343	14.268

** Lungimile segmentelor sunt determinate în planul de proiecţie Stereo 70 şi sunt rotunjite la 1 milimetru.
*** Distanţa dintre puncte este formată din segmente cumulate ce sunt mai mici decât valoarea 1 milimetru.

Document care conține date cu caracter personal, protejat de prevederile Regulamentului (UE) nr. 679/2016 și Legii 190/2018

DATE DESPRE IMOBILUL NR. 888

Oficiul de Cadastru şi Publicitate Imobiliară VALCEA
Biroul de Cadastru şi Publicitate Imobiliară Ramnicu Valcea

A. Partea I. Descrierea imobilului

Nr. CF vechi:38
Nr. cadastral vechi:33

TEREN Intravilan

Adresa: Loc. Mrenesti, Str Principala, Nr. 137, Jud. Valcea

Nr. Crt	Nr cadastral Nr. topografic	Suprafaţa* (mp)	Observaţii / Referinţe
A1	35217	564	Sector cadastral:25 Teren neimprejmuit;

Construcţii

Crt	Nr cadastral Nr. topografic	Adresa	Observaţii / Referinţe
A1.1	35217-C1	Loc. Mrenesti, Str Principala, Nr. 137, Jud. Valcea	Nr. niveluri:1; S. construita la sol:71 mp; S. construita desfasurata:71 mp;
A1.2	35217-C2	Loc. Mrenesti, Str Principala, Nr. 137, Jud. Valcea	Nr. niveluri:1; S. construita la sol:43 mp; S. construita desfasurata:43 mp;
A1.3	35217-C3	Loc. Mrenesti, Str Principala, Nr. 137, Jud. Valcea	Nr. niveluri:1; S. construita la sol:5 mp; S. construita desfasurata:5 mp;
A1.4	35217-C4	Loc. Mrenesti, Str Principala, Nr. 137, Jud. Valcea	Nr. niveluri:1; S. construita la sol:16 mp; S. construita desfasurata:16 mp;

B. Partea II. Proprietari şi acte

Inscrieri privitoare la dreptul de proprietate şi alte drepturi reale		Referinţe
463 / 05/04/2001		
Certificat Mostenitor nr. 23, din 09/03/2001 emis de Notar Public Daniela Ileana Munteanu;		
B1	Intabulare, drept de PROPRIETATE, dobandit prin Succesiune, cota actuala 3/8, cota initiala 1/1	A1
	1) **POPESCU SILVIU**	
	OBSERVATII: (provenita din conversia CF 38)	
B2	Intabulare, drept de PROPRIETATE, dobandit prin Succesiune, cota actuala 3/16, cota initiala 3/16	A1.1, A1.2, A1.3, A1.4
	1) **POPESCU SILVIU**	
496 / 18/04/2001		
Act Notarial nr. 573, din 12/04/2001 emis de BNP PIRVU IOANA (CONTRACT DE VANZARE-CUMPARARE;);		
B3	Intabulare, drept de PROPRIETATE, dobandit prin Conventie, cota actuala 5/8, cota initiala 5/8	A1
	1) **POPESCU SILVIU** 2) **POPESCU CRISTIANA**, soti; DEFUNCT:Da	
	OBSERVATII: (provenita din conversia CF 38)	
B4	Intabulare, drept de PROPRIETATE, dobandit prin Conventie, cota actuala 13/16, cota initiala 13/16	A1.1, A1.2, A1.3, A1.4
	1) **POPESCU SILVIU** 2) **POPESCU CRISTIANA**, soti; DEFUNCT:Da	

C. Partea III. SARCINI .

Inscrieri privind dezmembramintele dreptului de proprietate, drepturi reale de garanţie şi sarcini	Referinţe
NU SUNT	

Document care conține date cu caracter personal, protejat de prevederile Regulamentului (UE) nr. 679/2016 și Legii 190/2018

Anexa Nr. 1 La Partea I

Teren

Nr cadastral	Suprafaţa (mp)*	Observaţii / Referinţe
35217	564	

* Suprafaţa este determinată in planul de proiecţie Stereo 70.

DETALII LINIARE IMOBIL

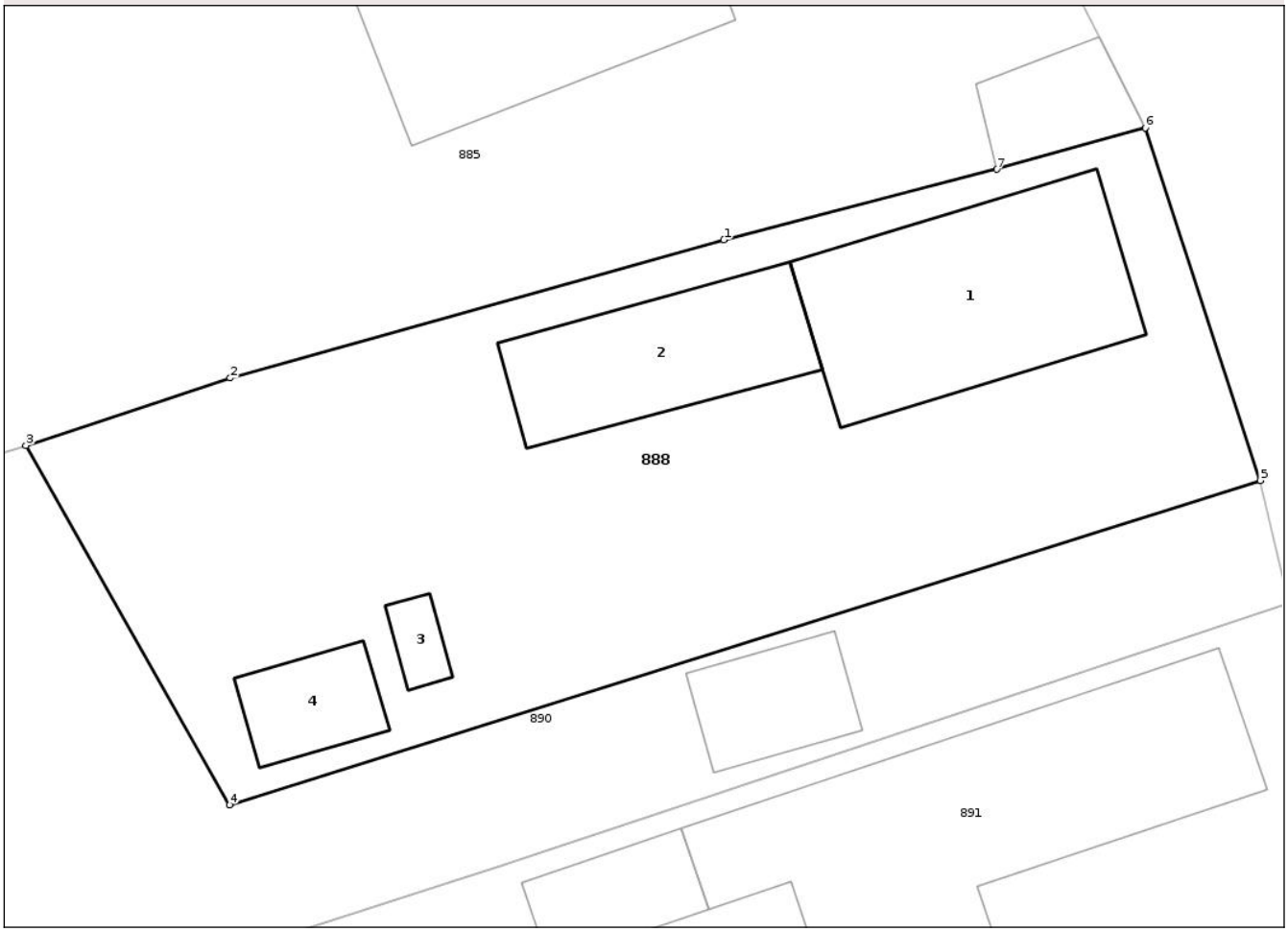

Date referitoare la teren

Crt	Categorie folosință	Intra vilan	Suprafaţa (mp)	Tarla	Parcelă	Nr. topo	Observaţii / Referinţe
1	curti constructii	DA	564	111	24	-	

Date referitoare la construcţii

Crt	Număr	Destinaţie construcţie	Supraf. (mp)	Situaţie juridică	Observaţii / Referinţe
A1.1	35217-C1	constructii de locuinte	71	Cu acte	Nr. niveluri:1; S. construita la sol:71 mp; S. construita desfasurata:71 mp;
A1.2	35217-C2	constructii anexa	43	Cu acte	Nr. niveluri:1; S. construita la sol:43 mp; S. construita desfasurata:43 mp;
A1.3	35217-C3	constructii anexa	5	Cu acte	Nr. niveluri:1; S. construita la sol:5 mp; S. construita desfasurata:5 mp;
A1.4	35217-C4	constructii anexa	16	Cu acte	Nr. niveluri:1; S. construita la sol:16 mp; S. construita desfasurata:16 mp;

Lungime Segmente

1) Valorile lungimilor segmentelor sunt obţinute din proiecţie în plan.

Punct început	X / Y	Punct sfârşit	X / Y	Lungime segment (** (m)
1	435.352,071 357.081,507	2	435.334,393 357.076,562	18.357

Document care conține date cu caracter personal, protejat de prevederile Regulamentului (UE) nr. 679/2016 și Legii 190/2018

Punct început	X / Y	Punct sfârşit	X / Y	Lungime segment (** (m)
2	435.334,393 357.076,562	3	435.327,071 357.074,155	7.707
3	435.327,071 357.074,155	4	435.334,371 357.061,29	14.792
4	435.334,371 357.061,29	5	435.371,279 357.072,903	38.692
5	435.371,279 357.072,903	6	435.367,162 357.085,512	13.264
6	435.367,162 357.085,512	7	435.361,836 357.084,033	5.528
7	435.361,836 357.084,033	1	435.352,071 357.081,507	10.086

** Lungimile segmentelor sunt determinate în planul de proiecţie Stereo 70 şi sunt rotunjite la 1 milimetru.
*** Distanţa dintre puncte este formată din segmente cumulate ce sunt mai mici decât valoarea 1 milimetru.

Document care conține date cu caracter personal, protejat de prevederile Regulamentului (UE) nr. 679/2016 și Legii 190/2018

DATE DESPRE IMOBILUL NR. 889

Oficiul de Cadastru şi Publicitate Imobiliară VALCEA
Biroul de Cadastru şi Publicitate Imobiliară Ramnicu Valcea

A. Partea I. Descrierea imobilului

TEREN Intravilan

Adresa: Loc. Mrenesti, Str Principala, Nr. 131, Jud. Valcea

Nr. Crt	Nr cadastral Nr. topografic	Suprafaţa* (mp)	Observaţii / Referinţe
A1		Din acte: 527 Masurata: 839	Sector cadastral:25 Teren imprejmuit;

Construcţii

Crt	Nr cadastral Nr. topografic	Adresa	Observaţii / Referinţe
A1.1	-C1	Loc. Mrenesti, Str Principala, Nr. 131, Jud. Valcea	Nr. niveluri:2; S. construita la sol:122 mp; S. construita desfasurata:244 mp;
A1.2	-C2	Loc. Mrenesti, Str Principala, Nr. 131, Jud. Valcea	Nr. niveluri:1; S. construita la sol:32 mp; S. construita desfasurata:32 mp;
A1.3	-C3	Loc. Mrenesti, Str Principala, Nr. 131, Jud. Valcea	Nr. niveluri:1; S. construita la sol:7 mp; S. construita desfasurata:7 mp;
A1.4	-C4	Loc. Mrenesti, Str Principala, Nr. 131, Jud. Valcea	Nr. niveluri:1; S. construita la sol:17 mp; S. construita desfasurata:17 mp;

B. Partea II. Proprietari şi acte

Inscrieri privitoare la dreptul de proprietate şi alte drepturi reale		Referinţe
/		
Act Administrativ nr. 10/14168, din 24/01/1996 emis de CJSDPAT VALCEA (TITLU DE PROPRIETATE;);		
B1	Intabulare, drept de PROPRIETATE, dobandit prin Constituire, cota actuala 1/1, cota initiala 1/1	A1
	1) **IONESCU GHE. DUMITRU** DEFUNCT:Da	
Hotarare Judecatoreasca nr. 977, din 14/03/2012 emis de JUDECATORIA DRAGASANI, JUDETUL VALCEA (SENTINTA CIVILA; ADEVERINTA NR, 759/13.02.2025 EMISA DE PRIMARIA CRETENI);		
B2	Intabulare, drept de PROPRIETATE, dobandit prin Hotarare Judecatoreasca, cota actuala 1/1, cota initiala 1/1	A1.1
	1) **IONESCU GHE. DUMITRU** DEFUNCT:Da 2) **IONESCU CAMELIA-VALENTINA** 3) **IONESCU MARIA**	
	OBSERVATII: SE INSCRIE DREPTUL DE PROPRIETATE IN FAVOAREA LUI IONESCU CAMELIA VALENTINA PENTRU ETAJUL CASEI CONSTRUITA DIN CARAMIDA, COMPUS DIN 4 CAMERE SI DEPENDINTE, ACORPERITA CU TABLA, CU ACCES PE SCARA PRINCIPALA DE LA PARTER IN BAZA SENTITEI CIVILE NR. 977/14.03.2012 *IAR PENTRU PARTER SE INSCRIE DREPTUL DE PROPRIETATE PENTRU IONESCU DUMITRU IN BAZA ADEVERINTEI NR. 759/13.02.2025*	
Act Administrativ nr. 435, din 07/07/1984 emis de CONSILIUL POPULAR AL COMUNEI CRETENI (AUTORIZATIE DE CONSTRUCTIE;);		
B3	Intabulare, drept de PROPRIETATE, dobandit prin Construire, cota actuala 1/1, cota initiala 1/1	A1.2
	1) **IONESCU GHE. DUMITRU** DEFUNCT:Da	
Act Administrativ nr. 12, din 13/03/1997 emis de PRIMARIA COMUNEI CRETENI (AUTORIZATIE DE CONSTRUCTIE;);		
B4	Intabulare, drept de PROPRIETATE, dobandit prin Construire, cota actuala 1/1, cota initiala 1/1	A1.3, A1.4
	1) **IONESCU GHE. DUMITRU** DEFUNCT:Da	

C. Partea III. SARCINI .

Inscrieri privind dezmembramintele dreptului de proprietate, drepturi reale de garanţie şi sarcini	Referinţe
NU SUNT	

Document care conține date cu caracter personal, protejat de prevederile Regulamentului (UE) nr. 679/2016 și Legii 190/2018

Anexa Nr. 1 La Partea I

Teren

Nr cadastral	Suprafaţa (mp)*	Observaţii / Referinţe
	Din acte: 527 Masurata: 839	

* Suprafaţa este determinată in planul de proiecţie Stereo 70.

DETALII LINIARE IMOBIL

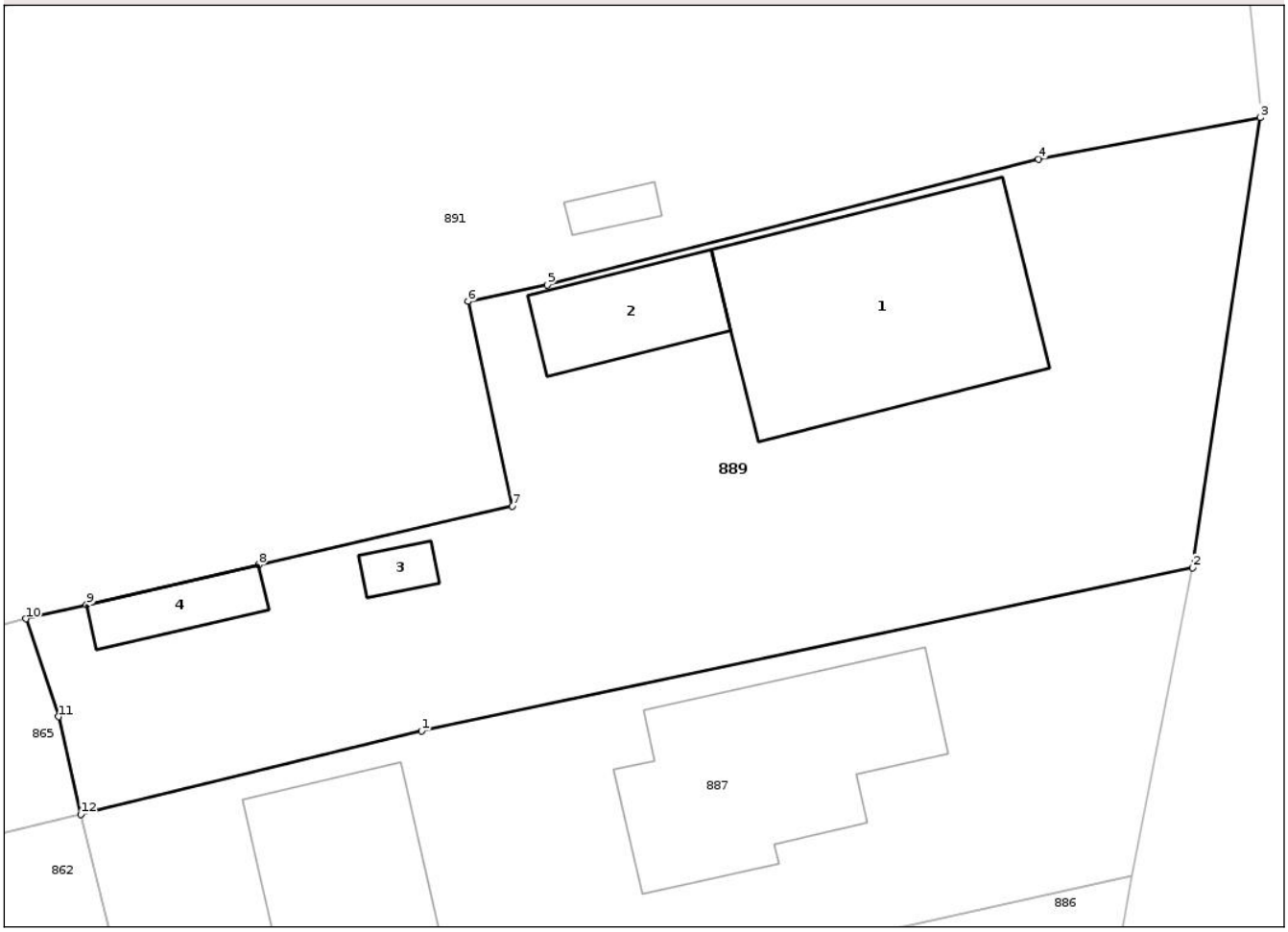

Date referitoare la teren

Crt	Categorie folosinţă	Intra vilan	Suprafaţa (mp)	Tarla	Parcelă	Nr. topo	Observaţii / Referinţe
1	curti constructii	DA	839	111	19	-	

Date referitoare la construcţii

Crt	Număr	Destinaţie construcţie	Supraf. (mp)	Situaţie juridică	Observaţii / Referinţe
A1.1	-C1	constructii de locuinte	122	Cu acte	Nr. niveluri:2; S. construita la sol:122 mp; S. construita desfasurata:244 mp;
A1.2	-C2	constructii anexa	32	Cu acte	Nr. niveluri:1; S. construita la sol:32 mp; S. construita desfasurata:32 mp;
A1.3	-C3	constructii anexa	7	Cu acte	Nr. niveluri:1; S. construita la sol:7 mp; S. construita desfasurata:7 mp;
A1.4	-C4	constructii anexa	17	Cu acte	Nr. niveluri:1; S. construita la sol:17 mp; S. construita desfasurata:17 mp;

Lungime Segmente

1) Valorile lungimilor segmentelor sunt obţinute din proiecţie în plan.

Punct început	X / Y	Punct sfârşit	X / Y	Lungime segment (** (m)
1	435.336,533 357.017,951	2	435.371,533 357.025,343	35.772

Document care conține date cu caracter personal, protejat de prevederile Regulamentului (UE) nr. 679/2016 și Legii 190/2018

Punct început	X / Y	Punct sfârşit	X / Y	Lungime segment (** (m)
2	435.371,533 357.025,343	3	435.374,607 357.045,786	20.673
3	435.374,607 357.045,786	4	435.364,545 357.043,901	10.237
4	435.364,545 357.043,901	5	435.342,228 357.038,193	23.035
5	435.342,228 357.038,193	6	435.338,637 357.037,449	3.667
6	435.338,637 357.037,449	7	435.340,656 357.028,157	9.509
7	435.340,656 357.028,157	8	435.329,134 357.025,484	11.828
8	435.329,134 357.025,484	9	435.321,307 357.023,668	8.035
9	435.321,307 357.023,668	10	435.318,565 357.023,032	2.815
10	435.318,565 357.023,032	11	435.320,04 357.018,586	4.684
11	435.320,04 357.018,586	12	435.321,058 357.014,158	4.544
12	435.321,058 357.014,158	1	435.336,533 357.017,951	15.933

** Lungimile segmentelor sunt determinate în planul de proiecţie Stereo 70 şi sunt rotunjite la 1 milimetru.
*** Distanţa dintre puncte este formată din segmente cumulate ce sunt mai mici decât valoarea 1 milimetru.

Document care conține date cu caracter personal, protejat de prevederile Regulamentului (UE) nr. 679/2016 și Legii 190/2018

DATE DESPRE IMOBILUL NR. 890

Oficiul de Cadastru şi Publicitate Imobiliară VALCEA
Biroul de Cadastru şi Publicitate Imobiliară Ramnicu Valcea

A. Partea I. Descrierea imobilului

TEREN Necunoscut

Adresa: Loc. Mrenesti, Str Principala, Nr. 135, Jud. Valcea

Nr. Crt	Nr cadastral Nr. topografic	Suprafaţa* (mp)	Observaţii / Referinţe
A1		2.530	Sector cadastral:25 Teren neimprejmuit;

Construcţii

Crt	Nr cadastral Nr. topografic	Adresa	Observaţii / Referinţe
A1.1	-C1	Loc. Mrenesti, Str Principala, Nr. 135, Jud. Valcea	Nr. niveluri:1; S. construita la sol:20 mp; S. construita desfasurata:20 mp;

B. Partea II. Proprietari şi acte

Inscrieri privitoare la dreptul de proprietate şi alte drepturi reale		Referinţe
/		
Act Administrativ nr. 838, din 19/11/2002 emis de CJSDPAT VALCEA (TITLU DE PROPRIETATE;);		
B1	Intabulare, drept de PROPRIETATE, dobandit prin Reconstituire, cota actuala 1/1, cota initiala 1/1	A1
	1) **POPESCU P. SEBASTIAN**, LIPSA CNP; DEFUNCT:Da	
Act Administrativ nr. 759, din 13/02/2025 emis de PRIMARIA COMUNEI CRETENI (ADEVERINTA;);		
B2	Intabulare, drept de PROPRIETATE, dobandit prin Construire, cota actuala 1/1, cota initiala 1/1	A1.1
	1) **POPESCU P. SEBASTIAN**, LIPSA CNP; DEFUNCT:Da	

C. Partea III. SARCINI .

Inscrieri privind dezmembramintele dreptului de proprietate, drepturi reale de garanţie şi sarcini	Referinţe
NU SUNT	

Document care conține date cu caracter personal, protejat de prevederile Regulamentului (UE) nr. 679/2016 și Legii 190/2018

Anexa Nr. 1 La Partea I

Teren

Nr cadastral	Suprafaţa (mp)*	Observaţii / Referinţe
	2.530	

* Suprafaţa este determinată in planul de proiecţie Stereo 70.

DETALII LINIARE IMOBIL

Date referitoare la teren

Crt	Categorie folosință	Intra vilan	Suprafaţa (mp)	Tarla	Parcelă	Nr. topo	Observaţii / Referinţe
1	curti constructii	DA	183	111	25	-	
2	arabil	DA	589	40	1162/25	-	
3	arabil	NU	1.758	40	1162/25	-	

Date referitoare la construcţii

Crt	Număr	Destinaţie construcţie	Supraf. (mp)	Situaţie juridică	Observaţii / Referinţe
A1.1	-C1	constructii anexa	20	Cu acte	Nr. niveluri:1; S. construita la sol:20 mp; S. construita desfasurata:20 mp;

Lungime Segmente

1) Valorile lungimilor segmentelor sunt obţinute din proiecţie în plan.

Punct început	X / Y	Punct sfârşit	X / Y	Lungime segment (** (m)
1	435.219,95 357.022,432	2	435.307,65 357.047,801	91.296
2	435.307,65 357.047,801	3	435.336,431 357.056,657	30.113

Document care conține date cu caracter personal, protejat de prevederile Regulamentului (UE) nr. 679/2016 și Legii 190/2018

Punct început	X / Y	Punct sfârşit	X / Y	Lungime segment (** (m)
3	435.336,431 357.056,657	4	435.344,21 357.059,162	8.172
4	435.344,21 357.059,162	5	435.372,305 357.068,53	29.616
5	435.372,305 357.068,53	6	435.371,279 357.072,903	4.492
6	435.371,279 357.072,903	7	435.334,371 357.061,29	38.692
7	435.334,371 357.061,29	8	435.327,071 357.074,155	14.792
8	435.327,071 357.074,155	9	435.298,639 357.065,699	29.663
9	435.298,639 357.065,699	10	435.279,789 357.060,472	19.561
10	435.279,789 357.060,472	11	435.210,996 357.038,676	72.163
11	435.210,996 357.038,676	1	435.219,95 357.022,432	18.548

** Lungimile segmentelor sunt determinate în planul de proiecţie Stereo 70 şi sunt rotunjite la 1 milimetru.
*** Distanţa dintre puncte este formată din segmente cumulate ce sunt mai mici decât valoarea 1 milimetru.

Document care conține date cu caracter personal, protejat de prevederile Regulamentului (UE) nr. 679/2016 și Legii 190/2018

DATE DESPRE IMOBILUL NR. 891

Oficiul de Cadastru şi Publicitate Imobiliară VALCEA
Biroul de Cadastru şi Publicitate Imobiliară Ramnicu Valcea

A. Partea I. Descrierea imobilului

TEREN Necunoscut

Adresa: Loc. Mrenesti, Str Principala, Nr. 133, Jud. Valcea, punctul Acasa

Nr. Crt	Nr cadastral Nr. topografic	Suprafaţa* (mp)	Observaţii / Referinţe
A1	35442	4.279	Sector cadastral:25 Teren neimprejmuit;

Construcţii

Crt	Nr cadastral Nr. topografic	Adresa	Observaţii / Referinţe
A1.1	35442-C1	Loc. Mrenesti, Str Principala, Nr. 133, Jud. Valcea, punctul Acasa	Nr. niveluri:2; S. construita la sol:122 mp; S. construita desfasurata:137 mp; Casă - S+P
A1.2	35442-C2	Loc. Mrenesti, Str Principala, Nr. 133, Jud. Valcea, punctul Acasa	Nr. niveluri:1; S. construita la sol:18 mp; S. construita desfasurata:21 mp; Grajd - parter
A1.3	35442-C3	Loc. Mrenesti, Str Principala, Nr. 133, Jud. Valcea, punctul Acasa	Nr. niveluri:1; S. construita la sol:6 mp; S. construita desfasurata:6 mp;

B. Partea II. Proprietari şi acte

Inscrieri privitoare la dreptul de proprietate şi alte drepturi reale		Referinţe
86224 / 29/12/2020		
Act Administrativ nr. Titlu de proprietate nr. 27739, din 10/12/2020 emis de CJSDPAT VALCEA (; act administrativ nr Referat inregistrat in R.G.I sub nr. 86224 din 29.12.2020, emis de O.C.P.I Valcea - Serviciul Cadastru);		
B1	Intabulare, drept de PROPRIETATE, dobandit prin Lege, cota actuala 1/1, cota initiala 1/1	A1
	1) **IONESCU GHEORGHE**, LIPSA CNP;	
/		
Act Administrativ nr. 759, din 13/02/2025 emis de PRIMARIA COMUNEI CRETENI (ADEVERINTA;);		
B2	Intabulare, drept de PROPRIETATE, dobandit prin Construire, cota actuala 1/1, cota initiala 1/1	A1.1, A1.2, A1.3
	1) **IONESCU GHEORGHE**, LIPSA CNP;	

C. Partea III. SARCINI .

Inscrieri privind dezmembramintele dreptului de proprietate, drepturi reale de garanţie şi sarcini	Referinţe
NU SUNT	

Anexa Nr. 1 La Partea I

Teren

Nr cadastral	Suprafaţa (mp)*	Observaţii / Referinţe
35442	4.279	

* Suprafaţa este determinată in planul de proiecţie Stereo 70.

DETALII LINIARE IMOBIL

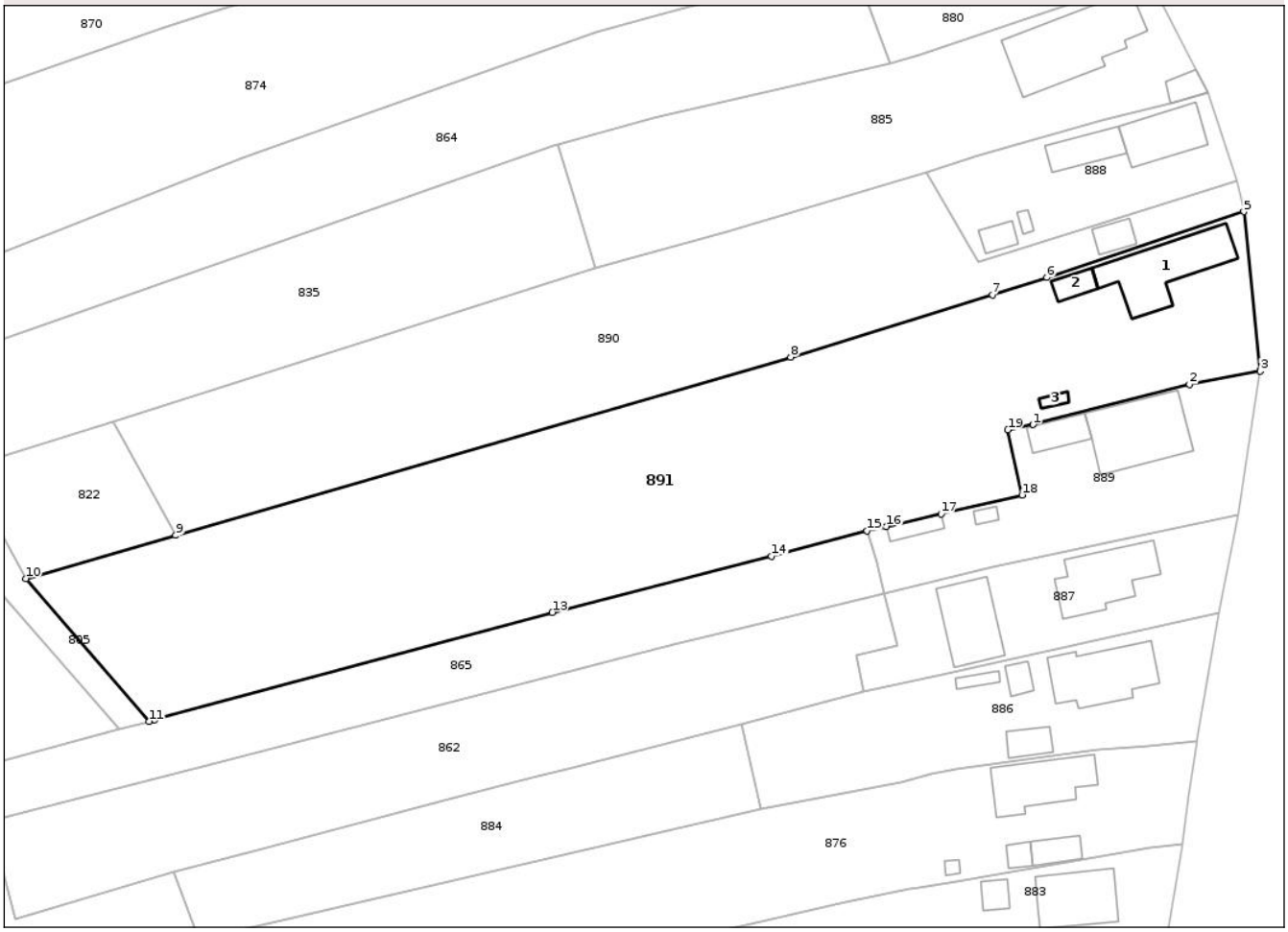

Date referitoare la teren

Crt	Categorie folosință	Intra vilan	Suprafaţa (mp)	Tarla	Parcelă	Nr. topo	Observaţii / Referinţe
1	curti constructii	DA	734	111	25	-	IN ACT TARLA 40
2	vie	DA	945	111	26	-	IN ACT TARLA 40
3	arabil	NU	2.600	40	1162/15	-	

Date referitoare la construcţii

Crt	Număr	Destinaţie construcţie	Supraf. (mp)	Situaţie juridică	Observaţii / Referinţe
A1.1	35442-C1	constructii de locuinte	122	Cu acte	Nr. niveluri:2; S. construita la sol:122 mp; S. construita desfasurata:137 mp; Casă - S+P
A1.2	35442-C2	constructii anexa	Din acte: 21 Masurata: 18	Cu acte	Nr. niveluri:1; S. construita la sol:18 mp; S. construita desfasurata:21 mp; Grajd - parter
A1.3	35442-C3	constructii anexa	6	Cu acte	Nr. niveluri:1; S. construita la sol:6 mp; S. construita desfasurata:6 mp;

Lungime Segmente

1) Valorile lungimilor segmentelor sunt obţinute din proiecţie în plan.

Punct început	X / Y	Punct sfârşit	X / Y	Lungime segment (** (m)

Document care conține date cu caracter personal, protejat de prevederile Regulamentului (UE) nr. 679/2016 și Legii 190/2018

Punct început	X / Y	Punct sfârşit	X / Y	Lungime segment (** (m)
1	435.342,228 357.038,193	2	435.364,545 357.043,901	23.035
2	435.364,545 357.043,901	3	435.374,607 357.045,786	10.237
3	435.374,607 357.045,786	4	435.374,637 357.045,983	0.199
4	435.374,637 357.045,983	5	435.372,305 357.068,53	22.667
5	435.372,305 357.068,53	6	435.344,21 357.059,162	29.616
6	435.344,21 357.059,162	7	435.336,431 357.056,657	8.172
7	435.336,431 357.056,657	8	435.307,65 357.047,801	30.113
8	435.307,65 357.047,801	9	435.219,95 357.022,432	91.296
9	435.219,95 357.022,432	10	435.198,595 357.016,255	22.23
10	435.198,595 357.016,255	11	435.216,156 356.995,927	26.863
11	435.216,156 356.995,927	12	435.216,991 356.996,152	0.865
12	435.216,991 356.996,152	13	435.273,66 357.011,436	58.694
13	435.273,66 357.011,436	14	435.304,937 357.019,438	32.284
14	435.304,937 357.019,438	15	435.318,565 357.023,032	14.094
15	435.318,565 357.023,032	16	435.321,307 357.023,668	2.815
16	435.321,307 357.023,668	17	435.329,134 357.025,484	8.035
17	435.329,134 357.025,484	18	435.340,656 357.028,157	11.828
18	435.340,656 357.028,157	19	435.338,637 357.037,449	9.509
19	435.338,637 357.037,449	1	435.342,228 357.038,193	3.667

** Lungimile segmentelor sunt determinate în planul de proiecţie Stereo 70 şi sunt rotunjite la 1 milimetru.
*** Distanţa dintre puncte este formată din segmente cumulate ce sunt mai mici decât valoarea 1 milimetru.

Document care conține date cu caracter personal, protejat de prevederile Regulamentului (UE) nr. 679/2016 și Legii 190/2018

DATE DESPRE IMOBILUL NR. 892

Oficiul de Cadastru şi Publicitate Imobiliară VALCEA
Biroul de Cadastru şi Publicitate Imobiliară Ramnicu Valcea

A. Partea I. Descrierea imobilului

TEREN Extravilan

Adresa: Jud. Valcea

Nr. Crt	Nr cadastral Nr. topografic	Suprafaţa* (mp)	Observaţii / Referinţe
A1		385	Sector cadastral:25 Teren neimprejmuit;

B. Partea II. Proprietari şi acte

Inscrieri privitoare la dreptul de proprietate şi alte drepturi reale		Referinţe
/		
Act Normativ nr. 7, din 13/03/1996 emis de PARLAMENTUL ROMÂNIEI (LEGE; ,art.13);		
B1	Inscrierea posesiei, drept de PROPRIETATE, dobandit prin Lege, cota actuala 1/1, cota initiala 1/1	A1
	1) **NEIDENTIFICAT NEIDENTIFICAT**	
B2	Se notează mențiunea proprietar neidentificat, rezerva comisiei locale de fond funciar.	A1

C. Partea III. SARCINI .

Inscrieri privind dezmembramintele dreptului de proprietate, drepturi reale de garanţie şi sarcini	Referinţe
NU SUNT	

Document care conține date cu caracter personal, protejat de prevederile Regulamentului (UE) nr. 679/2016 și Legii 190/2018

Anexa Nr. 1 La Partea I

Teren

Nr cadastral	Suprafaţa (mp)*	Observaţii / Referinţe
	385	

* Suprafaţa este determinată in planul de proiecţie Stereo 70.

DETALII LINIARE IMOBIL

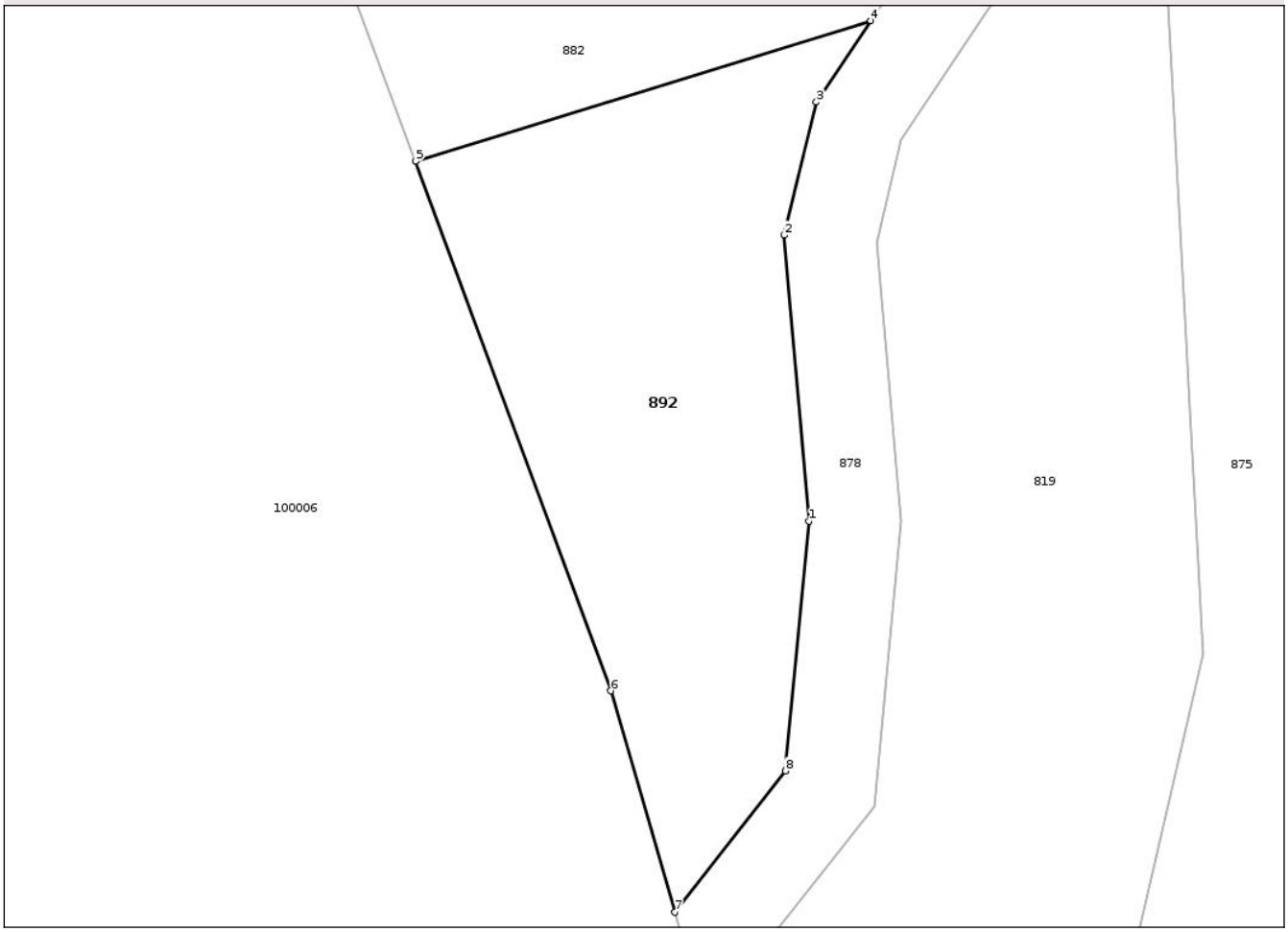

Date referitoare la teren

Crt	Categorie folosință	Intra vilan	Suprafaţa (mp)	Tarla	Parcelă	Nr. topo	Observaţii / Referinţe
1	faneata	NU	385	40	-	-	

Lungime Segmente
1) Valorile lungimilor segmentelor sunt obţinute din proiecţie în plan.

Punct început	X / Y	Punct sfârşit	X / Y	Lungime segment (** (m)
1	435.241,632 356.877,125	2	435.240,551 356.889,639	12.561
2	435.240,551 356.889,639	3	435.241,961 356.895,466	5.995
3	435.241,961 356.895,466	4	435.244,345 356.899,03	4.288
4	435.244,345 356.899,03	5	435.224,384 356.892,876	20.888
5	435.224,384 356.892,876	6	435.232,952 356.869,694	24.715

Document care conține date cu caracter personal, protejat de prevederile Regulamentului (UE) nr. 679/2016 și Legii 190/2018

Punct început	X / Y	Punct sfârşit	X / Y	Lungime segment (** (m)
6	435.232,952 356.869,694	7	435.235,765 356.860,006	10.088
7	435.235,765 356.860,006	8	435.240,607 356.866,187	7.852
8	435.240,607 356.866,187	1	435.241,632 356.877,125	10.986

** Lungimile segmentelor sunt determinate în planul de proiecţie Stereo 70 şi sunt rotunjite la 1 milimetru.
*** Distanţa dintre puncte este formată din segmente cumulate ce sunt mai mici decât valoarea 1 milimetru.

Document care conține date cu caracter personal, protejat de prevederile Regulamentului (UE) nr. 679/2016 și Legii 190/2018