DATE DESPRE IMOBILUL NR. 1452

Oficiul de Cadastru şi Publicitate Imobiliară VALCEA
Biroul de Cadastru şi Publicitate Imobiliară Ramnicu Valcea

A. Partea I. Descrierea imobilului

TEREN Extravilan

Adresa: Jud. Valcea

Nr. Crt	Nr cadastral Nr. topografic	Suprafaţa* (mp)	Observaţii / Referinţe
A1		25.795	Sector cadastral:41 Teren neimprejmuit;

B. Partea II. Proprietari şi acte

Inscrieri privitoare la dreptul de proprietate şi alte drepturi reale		Referinţe
/		
Act Administrativ nr. 7018, din 16/10/2025 emis de COMUNA COSTESTI;		
B1	Inscrierea posesiei, drept de PROPRIETATE, dobandit prin Lege, cota actuala 1/1, cota initiala 1/1	A1
	1) **NEIDENTIFICAT NEIDENTIFICAT**	
Act Normativ nr. 7, din 13/03/1996 emis de GUVERNUL ROMANIEI;		
B2	Se noteaza men?iunea de proprietar neidentificat	A1

C. Partea III. SARCINI .

Inscrieri privind dezmembramintele dreptului de proprietate, drepturi reale de garanţie şi sarcini	Referinţe
NU SUNT	

Neutilizabil în circuitul civil

Anexa Nr. 1 La Partea I

Teren

Nr cadastral	Suprafaţa (mp)*	Observaţii / Referinţe
	25.795	

* Suprafaţa este determinată in planul de proiecţie Stereo 70.

DETALII LINIARE IMOBIL

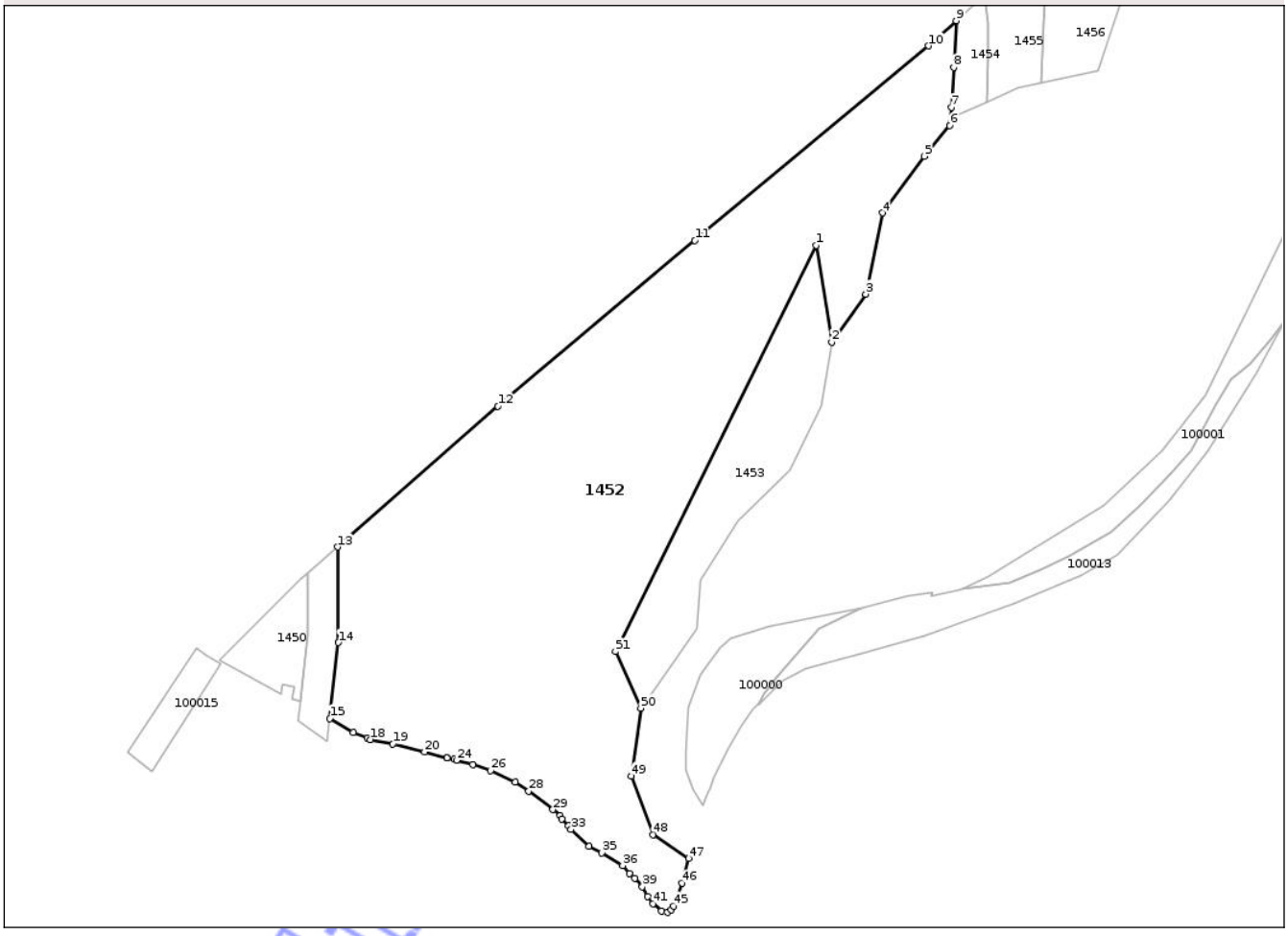

Date referitoare la teren

Crt	Categorie folosință	Intra vilan	Suprafaţa (mp)	Tarla	Parcelă	Nr. topo	Observaţii / Referinţe
1	faneata	NU	25.795	-	-	-	

Lungime Segmente

1) Valorile lungimilor segmentelor sunt obţinute din proiecţie în plan.

Punct început	X / Y	Punct sfârşit	X / Y	Lungime segment
1	425.287,309 403.761,577	2	425.293,464 403.723,975	38.102
4	425.313,139 403.774,149	5	425.329,422 403.796,185	27.399
7	425.339,999 403.815,165	8	425.340,881 403.830,688	15.548
10	425.330,99 403.839,08	11	425.240,21 403.763,45	118.156
13	425.101,086 403.644,331	14	425.101,491 403.607,196	37.137
16	425.107,189 403.572,238	17	425.112,592 403.570,063	5.824

Punct început	X / Y	Punct sfârşit	X / Y	Lungime segment
2	425.293,464 403.723,975	3	425.306,693 403.742,621	22.862
5	425.329,422 403.796,185	6	425.339,343 403.808,081	15.49
8	425.340,881 403.830,688	9	425.341,853 403.848,856	18.194
11	425.240,21 403.763,45	12	425.163,58 403.699,07	100.085
14	425.101,491 403.607,196	15	425.098,2 403.577,764	29.615
17	425.112,592 403.570,063	18	425.113,857 403.569,457	1.403

Punct început	X / Y	Punct sfârşit	X / Y	Lungime segment
3	425.306,693 403.742,621	4	425.313,139 403.774,149	32.18
6	425.339,343 403.808,081	7	425.339,999 403.815,165	7.114
9	425.341,853 403.848,856	10	425.330,99 403.839,08	14.614
12	425.163,58 403.699,07	13	425.101,086 403.644,331	83.077
15	425.098,2 403.577,764	16	425.107,189 403.572,238	10.552
18	425.113,857 403.569,457	19	425.122,66 403.567,745	8.968

Document care conține date cu caracter personal, protejat de prevederile Regulamentului (UE) nr. 679/2016 și Legii 190/2018

Punct început	X / Y	Punct sfârşit	X / Y	Lungime segment
19	425.122,66 403.567,745	20	425.135,01 403.564,725	12.714
22	425.143,72 403.562,424	23	425.146,599 403.561,967	2.915
25	425.153,785 403.559,854	26	425.160,712 403.557,407	7.347
28	425.175,547 403.549,467	29	425.184,962 403.542,27	11.851
31	425.188,482 403.538,686	32	425.191,057 403.535,989	3.729
34	425.198,871 403.527,936	35	425.203,931 403.525,428	5.647
37	425.214,693 403.517,371	38	425.216,793 403.515,659	2.709
40	425.221,712 403.508,518	41	425.223,884 403.505,709	3.551
43	425.229,442 403.502,353	44	425.230,982 403.503,429	1.879
46	425.235,094 403.513,66	47	425.237,73 403.523,299	9.993
49	425.215,425 403.555,32	50	425.219,157 403.581,763	26.705

Punct început	X / Y	Punct sfârşit	X / Y	Lungime segment
20	425.135,01 403.564,725	21	425.143,678 403.562,431	8.966
23	425.146,599 403.561,967	24	425.147,441 403.561,45	0.988
26	425.160,712 403.557,407	27	425.170,246 403.553,074	10.472
29	425.184,962 403.542,27	30	425.187,734 403.539,959	3.609
32	425.191,057 403.535,989	33	425.191,995 403.534,596	1.679
35	425.203,931 403.525,428	36	425.212,102 403.520,606	9.488
38	425.216,793 403.515,659	39	425.219,721 403.512,251	4.493
41	425.223,884 403.505,709	42	425.227,158 403.502,887	4.322
44	425.230,982 403.503,429	45	425.231,848 403.504,851	1.665
47	425.237,73 403.523,299	48	425.223,906 403.532,606	16.665
50	425.219,157 403.581,763	51	425.209,224 403.603,686	24.068

Punct început	X / Y	Punct sfârşit	X / Y	Lungime segment
21	425.143,678 403.562,431	22	425.143,72 403.562,424	0.043
24	425.147,441 403.561,45	25	425.153,785 403.559,854	6.542
27	425.170,246 403.553,074	28	425.175,547 403.549,467	6.412
30	425.187,734 403.539,959	31	425.188,482 403.538,686	1.476
33	425.191,995 403.534,596	34	425.198,871 403.527,936	9.573
36	425.212,102 403.520,606	37	425.214,693 403.517,371	4.145
39	425.219,721 403.512,251	40	425.221,712 403.508,518	4.231
42	425.227,158 403.502,887	43	425.229,442 403.502,353	2.346
45	425.231,848 403.504,851	46	425.235,094 403.513,66	9.388
48	425.223,906 403.532,606	49	425.215,425 403.555,32	24.246
51	425.209,224 403.603,686	1	425.287,309 403.761,577	176.144

**** Lungimile segmentelor sunt determinate în planul de proiecţie Stereo 70 şi sunt rotunjite la 1 milimetru.**
***** Distanţa dintre puncte este formată din segmente cumulate ce sunt mai mici decât valoarea 1 milimetru.**

Neutilizabil în circuitul civil

DATE DESPRE IMOBILUL NR. 1454

Oficiul de Cadastru şi Publicitate Imobiliară VALCEA
Biroul de Cadastru şi Publicitate Imobiliară Ramnicu Valcea

A. Partea I. Descrierea imobilului

TEREN Extravilan

Adresa: Jud. Valcea

Nr. Crt	Nr cadastral Nr. topografic	Suprafaţa* (mp)	Observaţii / Referinţe
A1		527	Sector cadastral:41 Teren neimprejmuit;

B. Partea II. Proprietari şi acte

Inscrieri privitoare la dreptul de proprietate şi alte drepturi reale		Referinţe
/		
Act Normativ nr. Lege 7, din 13/03/1996 emis de PARLAMENTUL ROMANIEI;		
B1	Inscrierea posesiei, drept de PROPRIETATE, dobandit prin Lege, cota actuala 1/1, cota initiala 1/1	A1
	1) **NEIDENTIFICAT NEIDENTIFICAT**	
Act Administrativ nr. 7018, din 16/10/2025 emis de COMUNA COSTEȘTI;		
B2	Se noteaza posesia faptica in favoarea lui	A1
	1) **COCHIRLĂ ION**	

C. Partea III. SARCINI .

Inscrieri privind dezmembramintele dreptului de proprietate, drepturi reale de garanţie şi sarcini	Referinţe
NU SUNT	

Neutilizabil în circuitul civil

Anexa Nr. 1 La Partea I

Teren

Nr cadastral	Suprafaţa (mp)*	Observaţii / Referinţe
	527	

* Suprafaţa este determinată in planul de proiecţie Stereo 70.

DETALII LINIARE IMOBIL

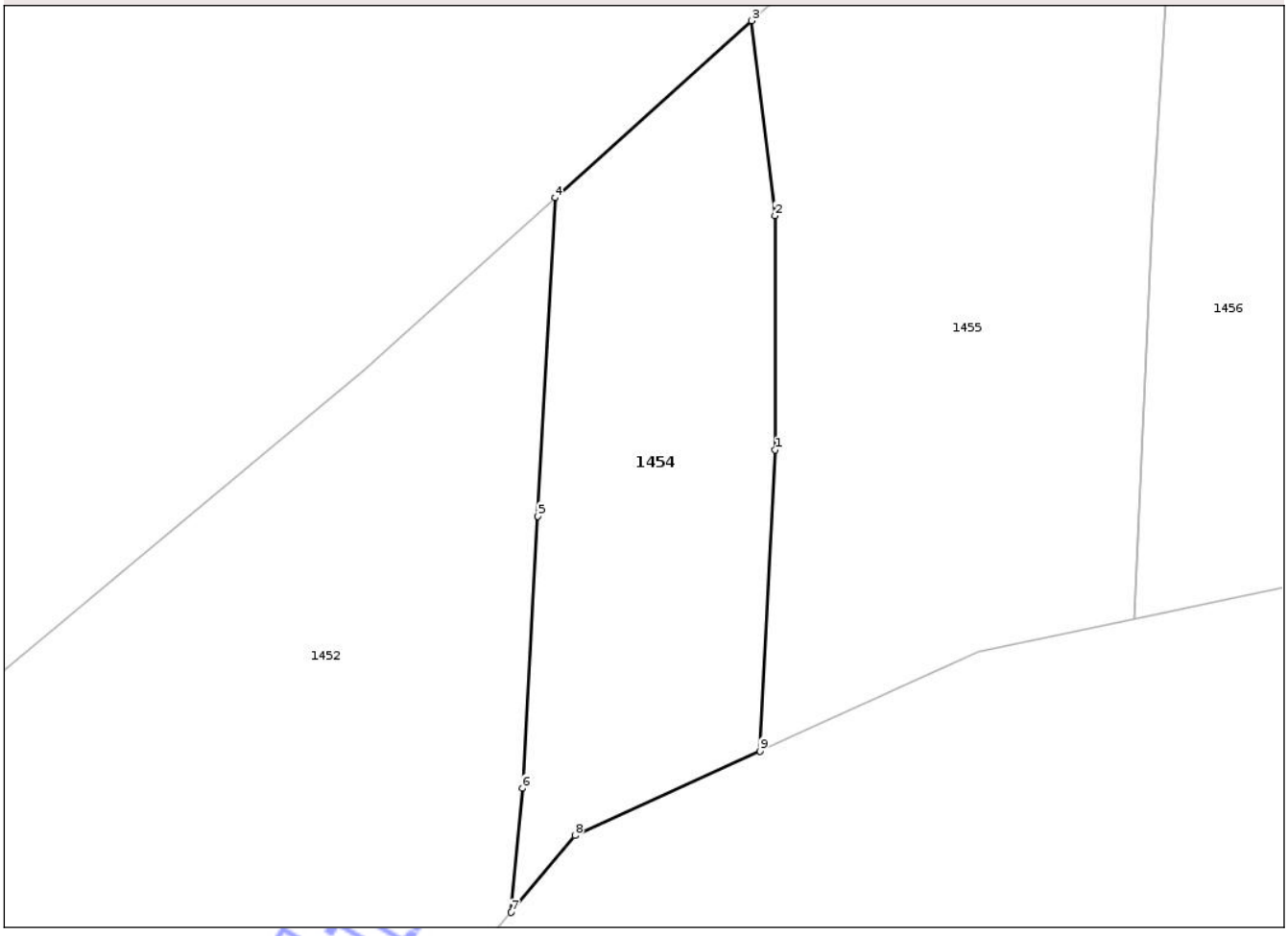

Date referitoare la teren

Crt	Categorie folosință	Intra vilan	Suprafaţa (mp)	Tarla	Parcelă	Nr. topo	Observaţii / Referinţe
1	faneata	NU	527	-	-	-	

Lungime Segmente
1) Valorile lungimilor segmentelor sunt obţinute din proiecţie în plan.

Punct început	X / Y	Punct sfârşit	X / Y	Lungime segment (** (m)
1	425.354,435 403.834,464	2	425.354,427 403.847,832	13.368
2	425.354,427 403.847,832	3	425.353,08 403.858,961	11.21
3	425.353,08 403.858,961	4	425.341,853 403.848,856	15.105
4	425.341,853 403.848,856	5	425.340,881 403.830,688	18.194
5	425.340,881 403.830,688	6	425.339,999 403.815,165	15.548

Document care conține date cu caracter personal, protejat de prevederile Regulamentului (UE) nr. 679/2016 și Legii 190/2018

Punct început	X / Y	Punct sfârşit	X / Y	Lungime segment (** (m)
6	425.339,999 403.815,165	7	425.339,343 403.808,081	7.114
7	425.339,343 403.808,081	8	425.342,992 403.812,458	5.699
8	425.342,992 403.812,458	9	425.353,574 403.817,279	11.628
9	425.353,574 403.817,279	1	425.354,435 403.834,464	17.207

** Lungimile segmentelor sunt determinate în planul de proiecţie Stereo 70 şi sunt rotunjite la 1 milimetru.
*** Distanţa dintre puncte este formată din segmente cumulate ce sunt mai mici decât valoarea 1 milimetru.

Neutilizabil în circuitul civil

DATE DESPRE IMOBILUL NR. 1455

Oficiul de Cadastru şi Publicitate Imobiliară VALCEA
Biroul de Cadastru şi Publicitate Imobiliară Ramnicu Valcea

A. Partea I. Descrierea imobilului

TEREN Extravilan

Adresa: Jud. Valcea

Nr. Crt	Nr cadastral Nr. topografic	Suprafaţa* (mp)	Observaţii / Referinţe
A1		1.126	Sector cadastral:41 Teren neimprejmuit;

B. Partea II. Proprietari şi acte

Inscrieri privitoare la dreptul de proprietate şi alte drepturi reale		Referinţe
/		
Act Normativ nr. Lege 7, din 13/03/1996 emis de PARLAMENTUL ROMANIEI;		
B1	Inscrierea posesiei, drept de PROPRIETATE, dobandit prin Lege, cota actuala 1/1, cota initiala 1/1	A1
	1) **NEIDENTIFICAT NEIDENTIFICAT**	
Act Administrativ nr. 7018, din 16/10/2025 emis de COMUNA COSTEȘTI;		
B2	Se noteaza posesia faptica in favoarea lui	A1
	1) **COCHIRLĂ NICOLAE**	

C. Partea III. SARCINI .

Inscrieri privind dezmembramintele dreptului de proprietate, drepturi reale de garanţie şi sarcini	Referinţe
NU SUNT	

Neutilizabil în circuitul civil

Anexa Nr. 1 La Partea I

Teren

Nr cadastral	Suprafaţa (mp)*	Observaţii / Referinţe
	1.126	

* Suprafaţa este determinată in planul de proiecţie Stereo 70.

DETALII LINIARE IMOBIL

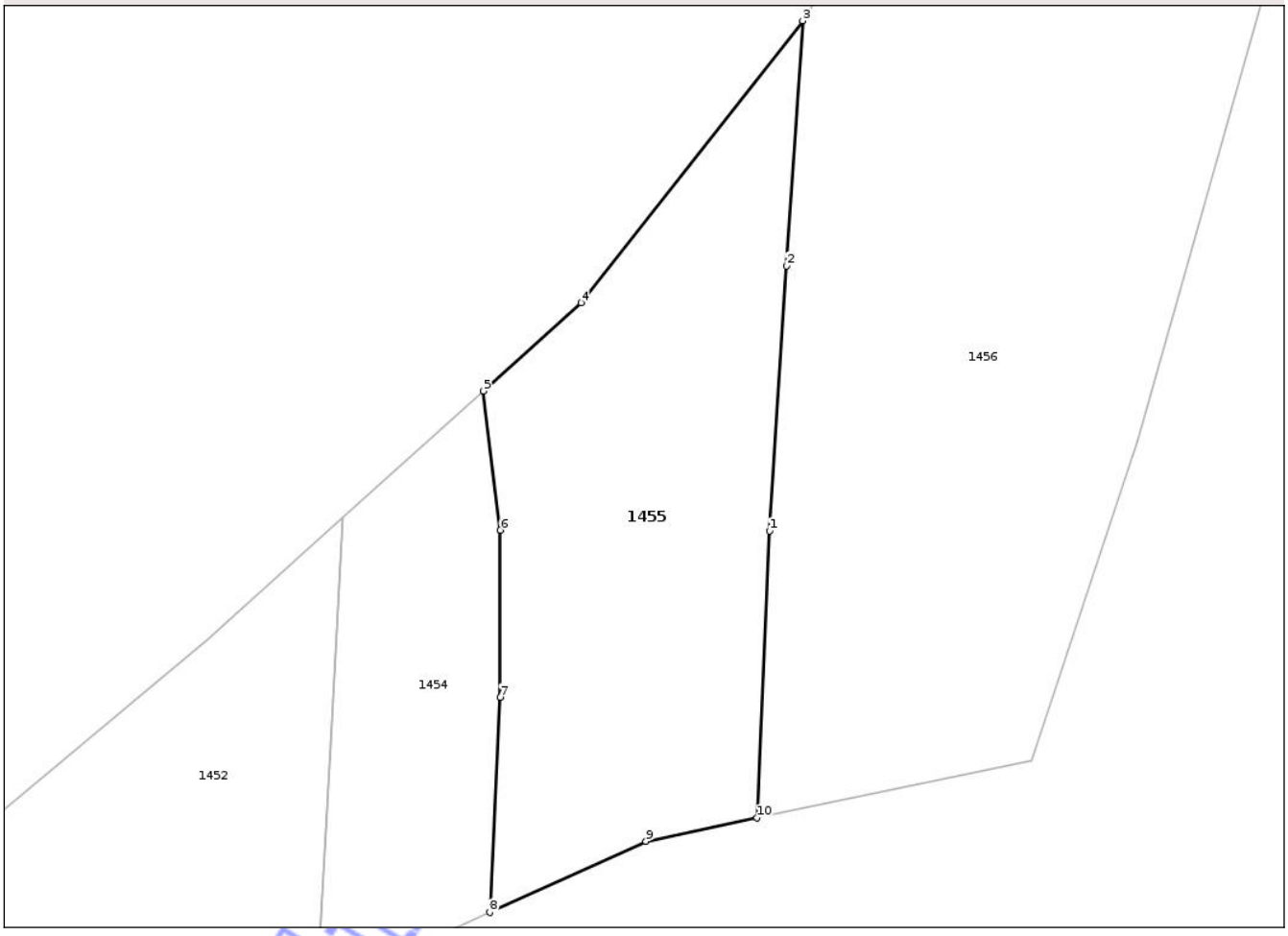

Date referitoare la teren

Crt	Categorie folosință	Intra vilan	Suprafaţa (mp)	Tarla	Parcelă	Nr. topo	Observaţii / Referinţe
1	faneata	NU	1.126	-	-	-	

Lungime Segmente
1) Valorile lungimilor segmentelor sunt obţinute din proiecţie în plan.

Punct început	X / Y	Punct sfârşit	X / Y	Lungime segment (** (m)
1	425.375,957 403.847,771	2	425.377,323 403.868,95	21.223
2	425.377,323 403.868,95	3	425.378,62 403.888,55	19.643
3	425.378,62 403.888,55	4	425.360,89 403.865,99	28.693
4	425.360,89 403.865,99	5	425.353,08 403.858,961	10.507
5	425.353,08 403.858,961	6	425.354,427 403.847,832	11.21

Document care conține date cu caracter personal, protejat de prevederile Regulamentului (UE) nr. 679/2016 și Legii 190/2018

Punct început	X / Y	Punct sfârşit	X / Y	Lungime segment (** (m)
6	425.354,427 403.847,832	7	425.354,435 403.834,464	13.368
7	425.354,435 403.834,464	8	425.353,574 403.817,279	17.207
8	425.353,574 403.817,279	9	425.366,06 403.822,967	13.721
9	425.366,06 403.822,967	10	425.374,964 403.824,825	9.096
10	425.374,964 403.824,825	1	425.375,957 403.847,771	22.967

** Lungimile segmentelor sunt determinate în planul de proiecţie Stereo 70 şi sunt rotunjite la 1 milimetru.
*** Distanţa dintre puncte este formată din segmente cumulate ce sunt mai mici decât valoarea 1 milimetru.

Neutilizabil în circuitul civil

DATE DESPRE IMOBILUL NR. 1456

Oficiul de Cadastru şi Publicitate Imobiliară VALCEA
Biroul de Cadastru şi Publicitate Imobiliară Ramnicu Valcea

A. Partea I. Descrierea imobilului

TEREN Extravilan

Adresa: Jud. Valcea

Nr. Crt	Nr cadastral Nr. topografic	Suprafaţa* (mp)	Observaţii / Referinţe
A1		3.995	Sector cadastral:41 Teren neimprejmuit;

B. Partea II. Proprietari şi acte

Inscrieri privitoare la dreptul de proprietate şi alte drepturi reale		Referinţe
/		
Act Normativ nr. Lege 7, din 13/03/1996 emis de PARLAMENTUL ROMANIEI;		
B1	Inscrierea posesiei, drept de PROPRIETATE, dobandit prin Lege, cota actuala 1/1, cota initiala 1/1	A1
	1) **NEIDENTIFICAT NEIDENTIFICAT**	
Act Administrativ nr. 7018, din 16/10/2025 emis de COMUNA COSTEȘTI;		
B2	Se noteaza posesia faptica in favoarea lui	A1
	1) **LĂZĂRESCU ION**	

C. Partea III. SARCINI .

Inscrieri privind dezmembramintele dreptului de proprietate, drepturi reale de garanţie şi sarcini	Referinţe
NU SUNT	

Neutilizabil în circuitul civil

Anexa Nr. 1 La Partea I

Teren

Nr cadastral	Suprafaţa (mp)*	Observaţii / Referinţe
	3.995	

* Suprafaţa este determinată in planul de proiecţie Stereo 70.

DETALII LINIARE IMOBIL

Date referitoare la teren

Crt	Categorie folosință	Intra vilan	Suprafaţa (mp)	Tarla	Parcelă	Nr. topo	Observaţii / Referinţe
1	faneata	NU	3.995	-	-	-	

Lungime Segmente
1) Valorile lungimilor segmentelor sunt obţinute din proiecţie în plan.

Punct început	X / Y	Punct sfârşit	X / Y	Lungime segment (** (m)
1	425.430,866 403.944,707	2	425.429,158 403.997,23	52.551
2	425.429,158 403.997,23	3	425.397,38 403.919,31	84.151
3	425.397,38 403.919,31	4	425.378,62 403.888,55	36.029
4	425.378,62 403.888,55	5	425.377,323 403.868,95	19.643
5	425.377,323 403.868,95	6	425.375,957 403.847,771	21.223

Document care conține date cu caracter personal, protejat de prevederile Regulamentului (UE) nr. 679/2016 și Legii 190/2018

Punct început	X / Y	Punct sfârşit	X / Y	Lungime segment (** (m)
6	425.375,957 403.847,771	7	425.374,964 403.824,825	22.967
7	425.374,964 403.824,825	8	425.396,931 403.829,409	22.44
8	425.396,931 403.829,409	9	425.405,43 403.855,008	26.973
9	425.405,43 403.855,008	1	425.430,866 403.944,707	93.236

** Lungimile segmentelor sunt determinate în planul de proiecţie Stereo 70 şi sunt rotunjite la 1 milimetru.
*** Distanţa dintre puncte este formată din segmente cumulate ce sunt mai mici decât valoarea 1 milimetru.

Neutilizabil în circuitul civil

DATE DESPRE IMOBILUL NR. 1450

Oficiul de Cadastru şi Publicitate Imobiliară VALCEA
Biroul de Cadastru şi Publicitate Imobiliară Ramnicu Valcea

A. Partea I. Descrierea imobilului

TEREN Extravilan

Adresa: Jud. Valcea, Punctul ,, La Pod ".

Nr. Crt	Nr cadastral Nr. topografic	Suprafaţa* (mp)	Observaţii / Referinţe
A1	36779	Din acte: 845 Masurata: 834	Sector cadastral:41 Teren neimprejmuit; Imobil traversat de limita unităţilor administrativ-teritoriale Costesti şi Tomşani

B. Partea II. Proprietari şi acte

Inscrieri privitoare la dreptul de proprietate şi alte drepturi reale		Referinţe
68368 / 01/08/2023		
Hotarare Judecatoreasca nr. Sentinta civila nr. 834, din 18/06/2013 emis de Judecatoria Horezu (, dosar nr. 15568/288/2012);		
B1	Intabulare, drept de PROPRIETATE, dobandit prin Iesire Din Indiviziune, cota actuala 1/1, cota initiala 1/1	A1
	1) **DUCU GHEORGHE**	

C. Partea III. SARCINI .

Inscrieri privind dezmembramintele dreptului de proprietate, drepturi reale de garanţie şi sarcini	Referinţe
NU SUNT	

Neutilizabil în circuitul civil

Anexa Nr. 1 La Partea I

Teren

Nr cadastral	Suprafaţa (mp)*	Observaţii / Referinţe
36779	Din acte: 845 Masurata: 834	Imobil traversat de limita unităţilor administrativ-teritoriale Costesti şi Tomşani

* Suprafaţa este determinată in planul de proiecţie Stereo 70.

DETALII LINIARE IMOBIL

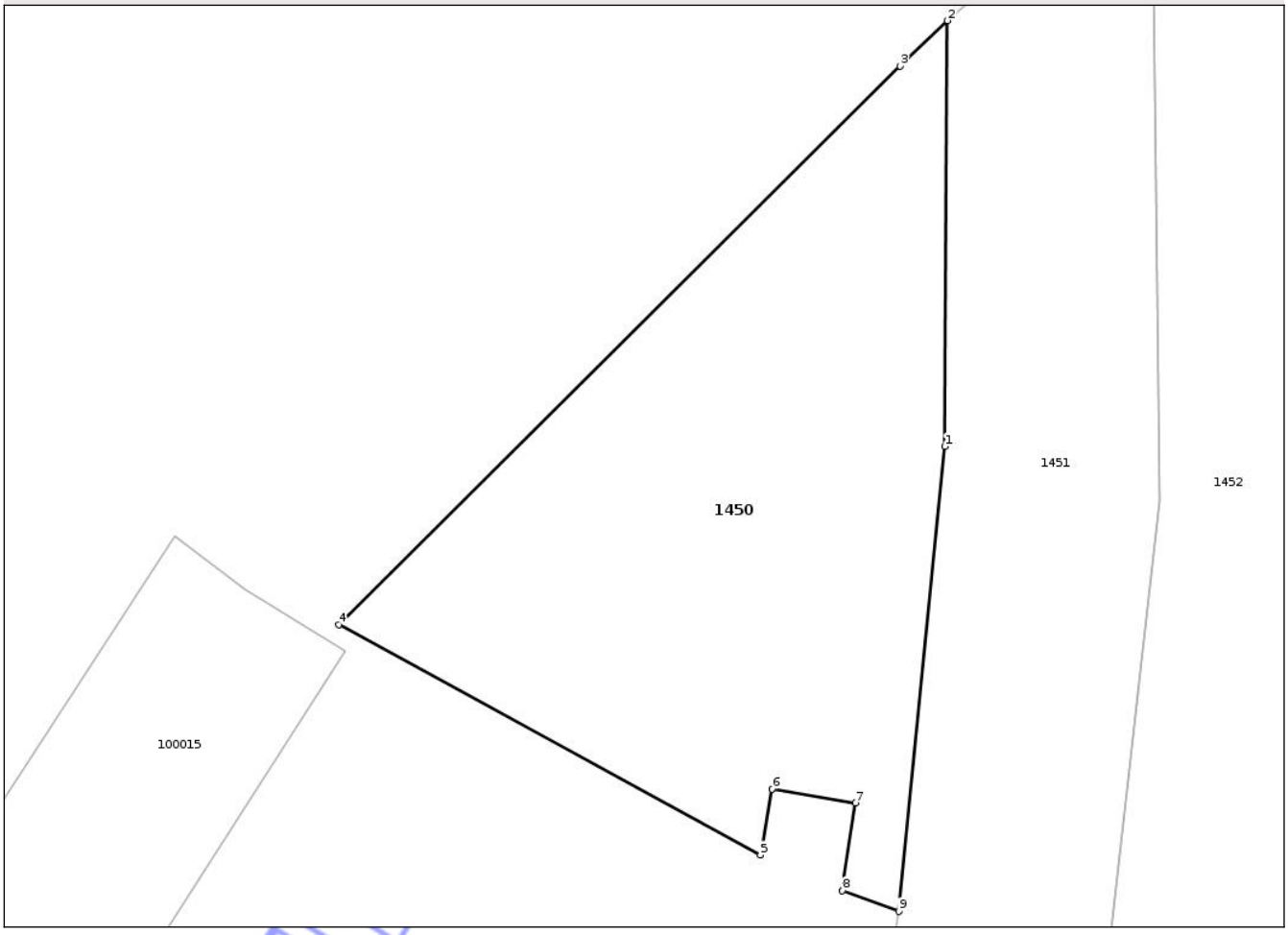

Date referitoare la teren

Crt	Categorie folosință	Intra vilan	Suprafaţa (mp)	Tarla	Parcelă	Nr. topo	Observaţii / Referinţe
1	faneata	NU	834	-	-	-	

Lungime Segmente
1) Valorile lungimilor segmentelor sunt obţinute din proiecţie în plan.

Punct început	X / Y	Punct sfârşit	X / Y	Lungime segment (** (m)
1	425.089,411 403.610,285	2	425.089,559 403.634,235	23.95
2	425.089,559 403.634,235	3	425.086,889 403.631,678	3.697
3	425.086,889 403.631,678	4	425.055,31 403.600,26	44.546
4	425.055,31 403.600,26	5	425.079,031 403.587,316	27.023
5	425.079,031 403.587,316	6	425.079,69 403.591,023	3.765

Document care conține date cu caracter personal, protejat de prevederile Regulamentului (UE) nr. 679/2016 și Legii 190/2018

Punct început	X / Y	Punct sfârşit	X / Y	Lungime segment (** (m)
6	425.079,69 403.591,023	7	425.084,37 403.590,234	4.746
7	425.084,37 403.590,234	8	425.083,645 403.585,304	4.983
8	425.083,645 403.585,304	9	425.086,814 403.584,139	3.376
9	425.086,814 403.584,139	1	425.089,411 403.610,285	26.275

** Lungimile segmentelor sunt determinate în planul de proiecţie Stereo 70 şi sunt rotunjite la 1 milimetru.
*** Distanţa dintre puncte este formată din segmente cumulate ce sunt mai mici decât valoarea 1 milimetru.

Neutilizabil în circuitul civil

DATE DESPRE IMOBILUL NR. 1451

Oficiul de Cadastru şi Publicitate Imobiliară VALCEA
Biroul de Cadastru şi Publicitate Imobiliară Ramnicu Valcea

A. Partea I. Descrierea imobilului

TEREN Extravilan

Adresa: Jud. Valcea

Nr. Crt	Nr cadastral Nr. topografic	Suprafaţa* (mp)	Observaţii / Referinţe
A1	35574	802	Sector cadastral:41 Teren neimprejmuit; Imobil traversat de limita unităţilor administrativ-teritoriale Brezoi şi Tomşani

B. Partea II. Proprietari şi acte

Inscrieri privitoare la dreptul de proprietate şi alte drepturi reale		Referinţe
20861 / 30/04/2014		
Act Notarial nr. Contract de vanzare - cumparare autentificat sub nr. 853, din 24/04/2014 emis de notar public Cerbeanu Iulia Monica;		
B2	Intabulare, drept de PROPRIETATE, dobandit prin Conventie, cota actuala 1/1, cota initiala 1/1	A1
	1) **COCHIRLA IONELA-MIHAELA** 2) **COCHIRLA CONSTANTIN-CATALIN**, soti	

C. Partea III. SARCINI .

Inscrieri privind dezmembramintele dreptului de proprietate, drepturi reale de garanţie şi sarcini	Referinţe
NU SUNT	

Neutilizabil în circuitul civil

Anexa Nr. 1 La Partea I

Teren

Nr cadastral	Suprafaţa (mp)*	Observaţii / Referinţe
35574	802	Imobil traversat de limita unităţilor administrativ-teritoriale Brezoi şi Tomșani

* Suprafaţa este determinată in planul de proiecţie Stereo 70.

DETALII LINIARE IMOBIL

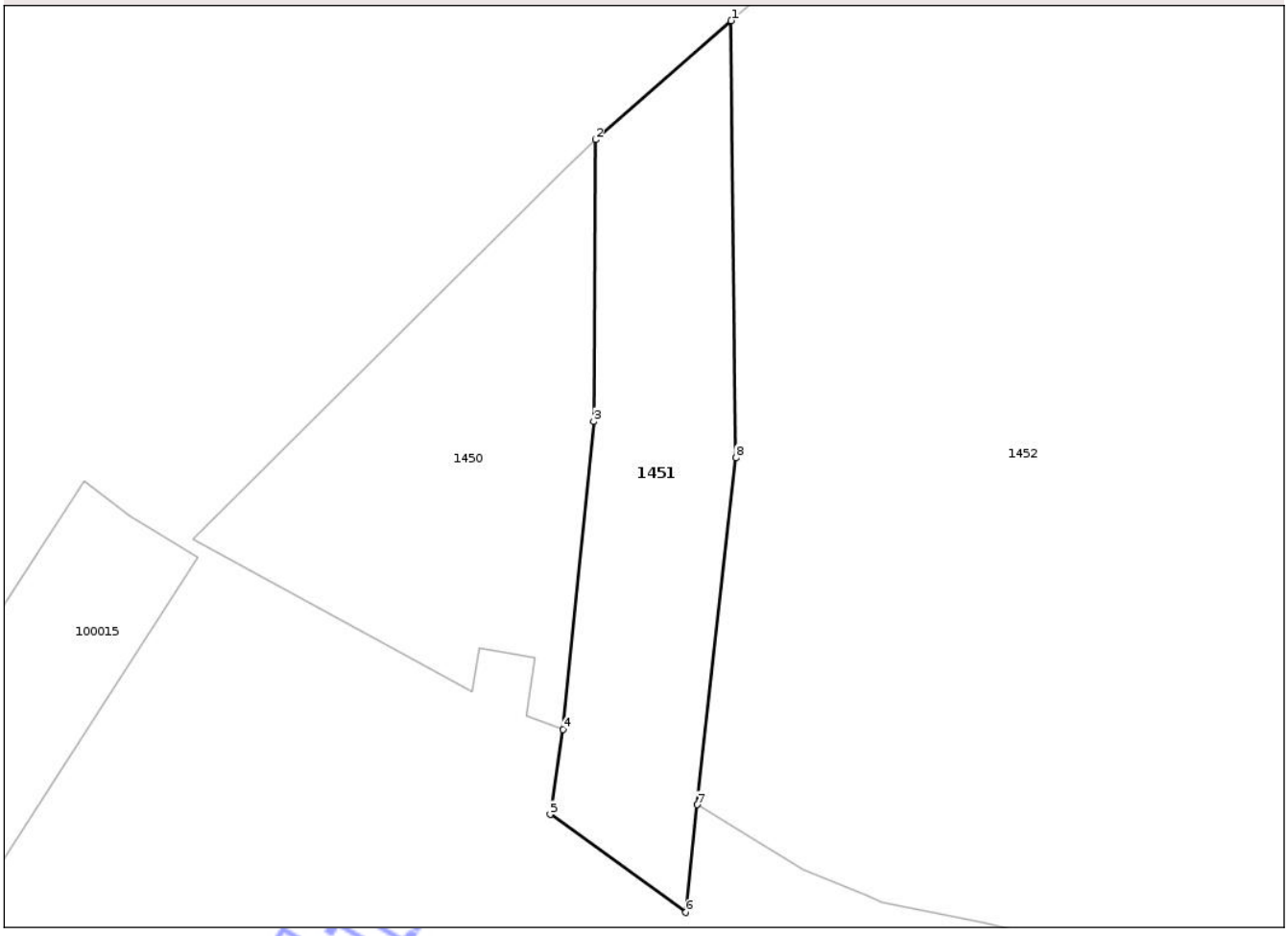

Date referitoare la teren

Crt	Categorie folosință	Intra vilan	Suprafaţa (mp)	Tarla	Parcelă	Nr. topo	Observaţii / Referinţe
1	faneata	NU	802	-	-	-	

Lungime Segmente
1) Valorile lungimilor segmentelor sunt obţinute din proiecţie în plan.

Punct început	X / Y	Punct sfârşit	X / Y	Lungime segment (** (m)
1	425.101,086 403.644,331	2	425.089,559 403.634,235	15.323
2	425.089,559 403.634,235	3	425.089,411 403.610,285	23.95
3	425.089,411 403.610,285	4	425.086,814 403.584,139	26.275
4	425.086,814 403.584,139	5	425.085,713 403.576,937	7.286
5	425.085,713 403.576,937	6	425.097,247 403.568,62	14.22

Document care conține date cu caracter personal, protejat de prevederile Regulamentului (UE) nr. 679/2016 și Legii 190/2018

Punct început	X / Y	Punct sfârşit	X / Y	Lungime segment (** (m)
6	425.097,247 403.568,62	7	425.098,2 403.577,764	9.194
7	425.098,2 403.577,764	8	425.101,491 403.607,196	29.615
8	425.101,491 403.607,196	1	425.101,086 403.644,331	37.137

** Lungimile segmentelor sunt determinate în planul de proiecţie Stereo 70 şi sunt rotunjite la 1 milimetru.
*** Distanţa dintre puncte este formată din segmente cumulate ce sunt mai mici decât valoarea 1 milimetru.

Neutilizabil în circuitul civil

DATE DESPRE IMOBILUL NR. 1453

Oficiul de Cadastru şi Publicitate Imobiliară VALCEA
Biroul de Cadastru şi Publicitate Imobiliară Ramnicu Valcea

A. Partea I. Descrierea imobilului

TEREN Extravilan

Adresa: Jud. Valcea

Nr. Crt	Nr cadastral Nr. topografic	Suprafaţa* (mp)	Observaţii / Referinţe
A1		4.000	Sector cadastral:41 Teren neimprejmuit;

B. Partea II. Proprietari şi acte

Inscrieri privitoare la dreptul de proprietate şi alte drepturi reale		Referinţe
/		
Act Normativ nr. Lege 7, din 13/03/1996 emis de PARLAMENTUL ROMANIEI;		
B1	Inscrierea posesiei, drept de PROPRIETATE, dobandit prin Lege, cota actuala 1/1, cota initiala 1/1	A1
	1) **NEIDENTIFICAT NEIDENTIFICAT**	
Act Administrativ nr. 7018, din 16/10/2025 emis de COMUNA COSTEȘTI;		
B2	Se noteaza posesia faptica in favoarea lui	A1
	1) **COCHIRLĂ NICOLAE**	

C. Partea III. SARCINI .

Inscrieri privind dezmembramintele dreptului de proprietate, drepturi reale de garanţie şi sarcini	Referinţe
NU SUNT	

Neutilizabil în circuitul civil

Anexa Nr. 1 La Partea I

Teren

Nr cadastral	Suprafaţa (mp)*	Observaţii / Referinţe
	4.000	

* Suprafaţa este determinată in planul de proiecţie Stereo 70.

DETALII LINIARE IMOBIL

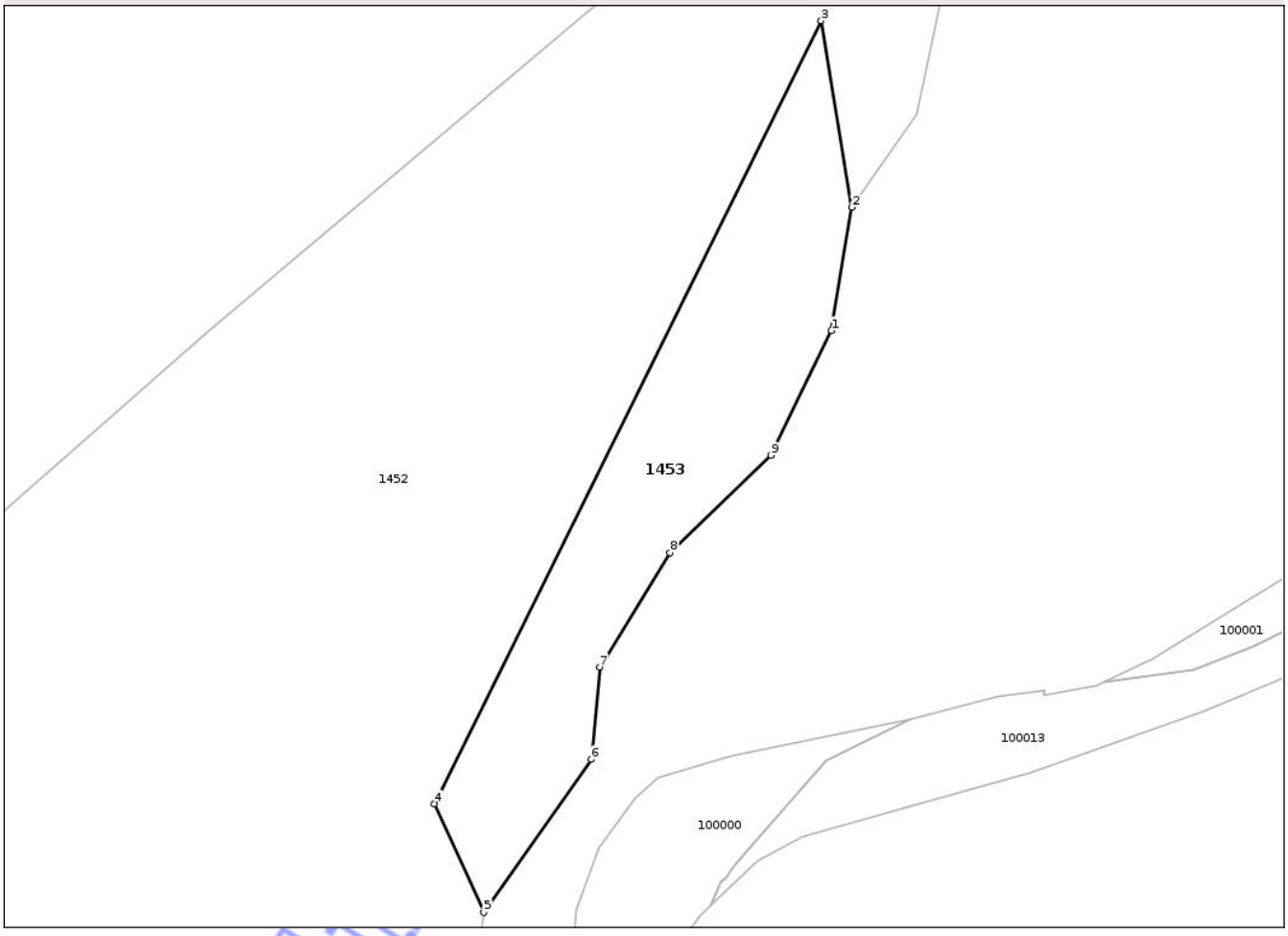

Date referitoare la teren

Crt	Categorie folosință	Intra vilan	Suprafaţa (mp)	Tarla	Parcelă	Nr. topo	Observaţii / Referinţe
1	faneata	NU	4.000	-	-	-	

Lungime Segmente
1) Valorile lungimilor segmentelor sunt obţinute din proiecţie în plan.

Punct început	X / Y	Punct sfârşit	X / Y	Lungime segment (** (m)
1	425.289,379 403.699,062	2	425.293,464 403.723,975	25.246
2	425.293,464 403.723,975	3	425.287,309 403.761,577	38.102
3	425.287,309 403.761,577	4	425.209,224 403.603,686	176.144
4	425.209,224 403.603,686	5	425.219,157 403.581,763	24.068
5	425.219,157 403.581,763	6	425.240,868 403.612,613	37.724

Document care conține date cu caracter personal, protejat de prevederile Regulamentului (UE) nr. 679/2016 și Legii 190/2018

Punct început	X / Y	Punct sfârşit	X / Y	Lungime segment (** (m)
6	425.240,868 403.612,613	7	425.242,564 403.631,259	18.723
7	425.242,564 403.631,259	8	425.256,812 403.654,312	27.101
8	425.256,812 403.654,312	9	425.277,166 403.673,975	28.301
9	425.277,166 403.673,975	1	425.289,379 403.699,062	27.902

** Lungimile segmentelor sunt determinate în planul de proiecţie Stereo 70 şi sunt rotunjite la 1 milimetru.
*** Distanţa dintre puncte este formată din segmente cumulate ce sunt mai mici decât valoarea 1 milimetru.

Neutilizabil în circuitul civil