

**DATE DESPRE IMOBILUL NR. 5735**

Oficiul de Cadastru și Publicitate Imobiliară VALCEA
Biroul de Cadastru și Publicitate Imobiliară Ramnicu Valcea

A. Partea I. Descrierea imobilului

TEREN Extravilan

Adresa: Jud. Valcea

Nr. Crt	Nr cadastral Nr. topografic	Suprafața* (mp)	Observații / Referințe
A1		2.032	Sector cadastral:5 Teren neimprejmuit; PUNCTUL LA SMIRC

B. Partea II. Proprietari și acte

Inscrieri privitoare la dreptul de proprietate și alte drepturi reale	Referințe
/	
Act Administrativ nr. 55, din 17/03/2026 emis de COMUNA AMARASTI (HCJ 31/13.09.1991 emis de PREFECTURA JUDETULUI VALCEA);	
B1 Inscrierea provizorie, drept de PROPRIETATE, dobandit prin Lege, cota actuala 1/1, cota initiala 1/1 1) GEONEA EUGENIA	A1

C. Partea III. SARCINI .

Inscrieri privind dezmembramintele dreptului de proprietate, drepturi reale de garanție și sarcini	Referințe
NU SUNT	

Anexa Nr. 1 La Partea I

Teren

Nr cadastral	Suprafața (mp)*	Observații / Referințe
	2.032	PUNCTUL LA SMÎRC

* Suprafața este determinată în planul de proiecție Stereo 70.

DETALII LINIARE IMOBIL



Date referitoare la teren

Crt	Categorie folosință	Intra vilan	Suprafața (mp)	Tarla	Parcelă	Nr. topo	Observații / Referințe
1	arabil	NU	2.032	25	622/5	-	

Lungime Segmente

1) Valorile lungimilor segmentelor sunt obținute din proiecție în plan.

Punct început	X / Y	Punct sfârșit	X / Y	Lungime segment (** (m)
1	431.253,593 365.859,214	2	431.253,348 365.867,158	7.948
2	431.253,348 365.867,158	3	431.253,472 365.872,336	5.179
3	431.253,472 365.872,336	4	431.095,171 365.813,087	169.026
4	431.095,171 365.813,087	5	431.107,112 365.804,051	14.975
5	431.107,112 365.804,051	1	431.253,593 365.859,214	156.524

** Lungimile segmentelor sunt determinate în planul de proiecție Stereo 70 și sunt rotunjite la 1 milimetru.

*** Distanța dintre puncte este formată din segmente cumulate ce sunt mai mici decât valoarea 1 milimetru.

Neutilizabil în Circuitul
Civil

**DATE DESPRE IMOBILUL NR. 5743**

Oficiul de Cadastru și Publicitate Imobiliară VALCEA
Biroul de Cadastru și Publicitate Imobiliară Ramnicu Valcea

A. Partea I. Descrierea imobilului

TEREN Extravilan

Adresa: Jud. Valcea, PUNCTUL SMIRC

Nr. Crt	Nr cadastral Nr. topografic	Suprafața* (mp)	Observații / Referințe
A1		448	Sector cadastral:5 Teren neimprejmuit;

B. Partea II. Proprietari și acte

Inscrieri privitoare la dreptul de proprietate și alte drepturi reale	Referințe
/	
Act Administrativ nr. 624/192, din 03/06/2002 emis de CJSDPAT VALCEA;	
B1	A1
Intabulare, drept de PROPRIETATE, dobandit prin Reconstituire, cota actuala 1/1, cota initiala 1/1	
1) OLTEANU I. NICOLAE	

C. Partea III. SARCINI .

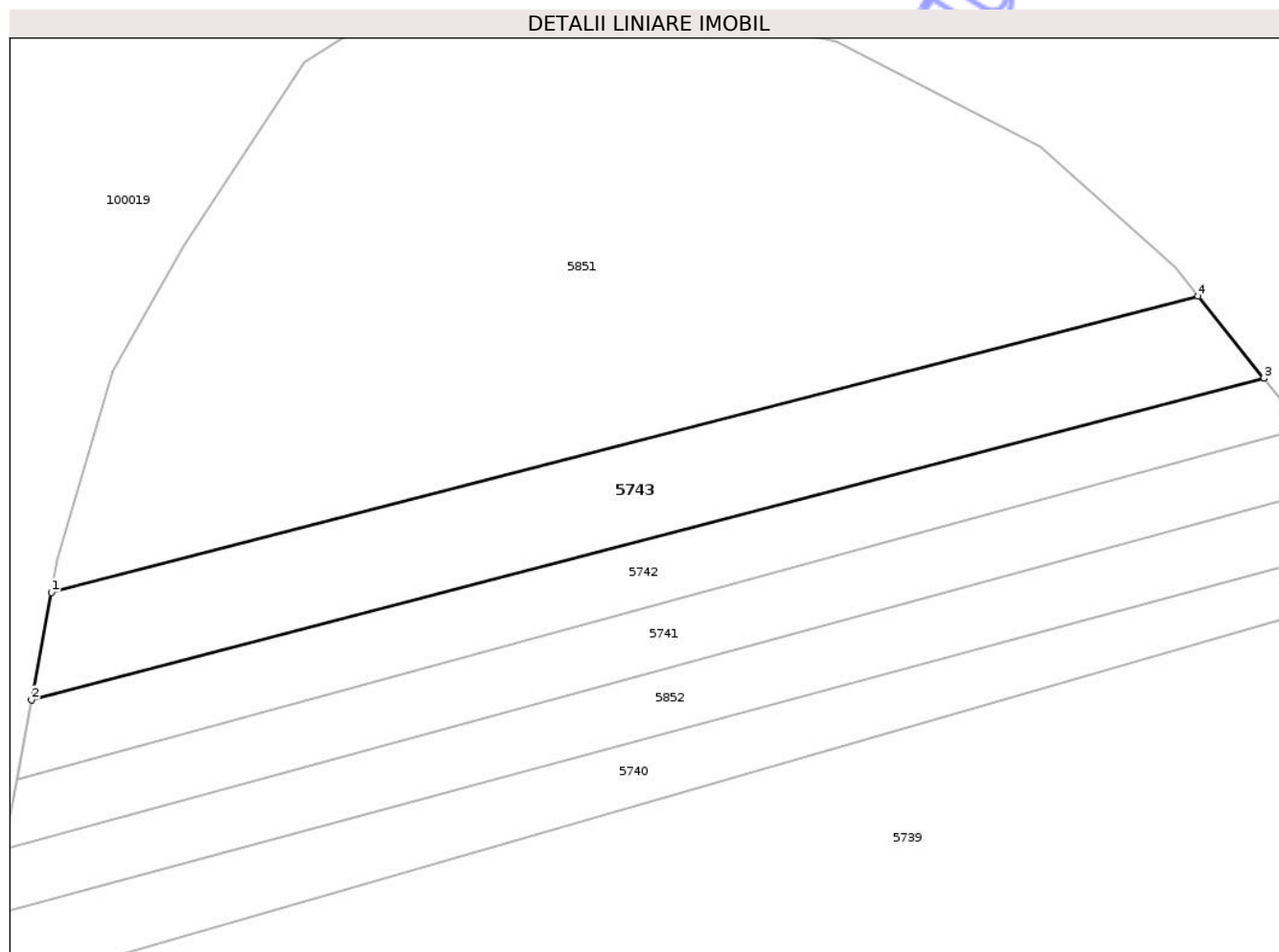
Inscrieri privind dezmembramintele dreptului de proprietate, drepturi reale de garanție și sarcini	Referințe
NU SUNT	

Anexa Nr. 1 La Partea I

Teren

Nr cadastral	Suprafața (mp)*	Observații / Referințe
	448	

* Suprafața este determinată în planul de proiecție Stereo 70.



Date referitoare la teren

Crt	Categorie folosință	Intra vilan	Suprafața (mp)	Tarla	Parcelă	Nr. topo	Observații / Referințe
1	pasune	NU	448	25	624/32	-	

Lungime Segmente

1) Valorile lungimilor segmentelor sunt obținute din proiecție în plan.

Punct început	X / Y	Punct sfârșit	X / Y	Lungime segment (** (m)
1	431.196,679 365.973,665	2	431.195,473 365.967,094	6.681
2	431.195,473 365.967,094	3	431.270,771 365.986,737	77.818
3	431.270,771 365.986,737	4	431.266,75 365.991,762	6.436
4	431.266,75 365.991,762	1	431.196,679 365.973,665	72.37

** Lungimile segmentelor sunt determinate în planul de proiecție Stereo 70 și sunt rotunjite la 1 milimetru.

*** Distanţa dintre puncte este formată din segmente cumulate ce sunt mai mici decât valoarea 1 milimetru.

Neutilizabil în Circuitul
Civil

**DATE DESPRE IMOBILUL NR. 5770**

Oficiul de Cadastru și Publicitate Imobiliară VALCEA
Biroul de Cadastru și Publicitate Imobiliară Ramnicu Valcea

A. Partea I. Descrierea imobilului

TEREN Extravilan

Adresa: Jud. Valcea, PUNCTUL SMIRC

Nr. Crt	Nr cadastral Nr. topografic	Suprafața* (mp)	Observații / Referințe
A1		2.280	Sector cadastral:5 Teren neimprejmuit;

B. Partea II. Proprietari și acte

Inscrieri privitoare la dreptul de proprietate și alte drepturi reale	Referințe
/	
Act Administrativ nr. 942/50763, din 14/09/2002 emis de CJSDPAT VALCEA;	
B1	A1
Intabulare, drept de PROPRIETATE, dobandit prin Reconstituire, cota actuala 1/1, cota initiala 1/1	
1) NEDEA GH. IOANA	

C. Partea III. SARCINI .


Inscrieri privind dezmembramintele dreptului de proprietate, drepturi reale de garanție și sarcini	Referințe
NU SUNT	

Anexa Nr. 1 La Partea I

Teren

Nr cadastral	Suprafața (mp)*	Observații / Referințe
	2.280	

* Suprafața este determinată în planul de proiecție Stereo 70.



Date referitoare la teren

Crt	Categorie folosință	Intra vilan	Suprafața (mp)	Tarla	Parcelă	Nr. topo	Observații / Referințe
1	arabil	NU	2.280	26	1/17	-	

Lungime Segmente

1) Valorile lungimilor segmentelor sunt obținute din proiecție în plan.

Punct început	X / Y	Punct sfârșit	X / Y	Lungime segment (** (m)
1	431.072,629 365.822,839	2	431.063,618 365.831,912	12.787
2	431.063,618 365.831,912	3	430.900,653 365.732,742	190.768
3	430.900,653 365.732,742	4	430.904,404 365.729,621	4.88
4	430.904,404 365.729,621	5	430.906,637 365.723,048	6.942
5	430.906,637 365.723,048	1	431.072,629 365.822,839	193.679

** Lungimile segmentelor sunt determinate în planul de proiecție Stereo 70 și sunt rotunjite la 1 milimetru.

*** Distanța dintre puncte este formată din segmente cumulate ce sunt mai mici decât valoarea 1 milimetru.

Neutilizabil în Circuitul
Civil

**DATE DESPRE IMOBILUL NR. 5771**

Oficiul de Cadastru și Publicitate Imobiliară VALCEA
Biroul de Cadastru și Publicitate Imobiliară Ramnicu Valcea

A. Partea I. Descrierea imobilului

TEREN Extravilan

Adresa: Jud. Valcea

Nr. Crt	Nr cadastral Nr. topografic	Suprafața* (mp)	Observații / Referințe
A1		1.140	Sector cadastral:5 Teren neimprejmuit; PUNCTUL SMIRC

B. Partea II. Proprietari și acte

Inscrieri privitoare la dreptul de proprietate și alte drepturi reale		Referințe
/		
Act Administrativ nr. 1120, din 09/06/2004 emis de CJSDPAT VALCEA;		
B1	Intabulare, drept de PROPRIETATE, dobandit prin Reconstituire, cota actuala 1/1, cota initiala 1/1 1) RADULESCU GHIORGHITA	A1

C. Partea III. SARCINI .

Inscrieri privind dezmembramintele dreptului de proprietate, drepturi reale de garanție și sarcini	Referințe
NU SUNT	

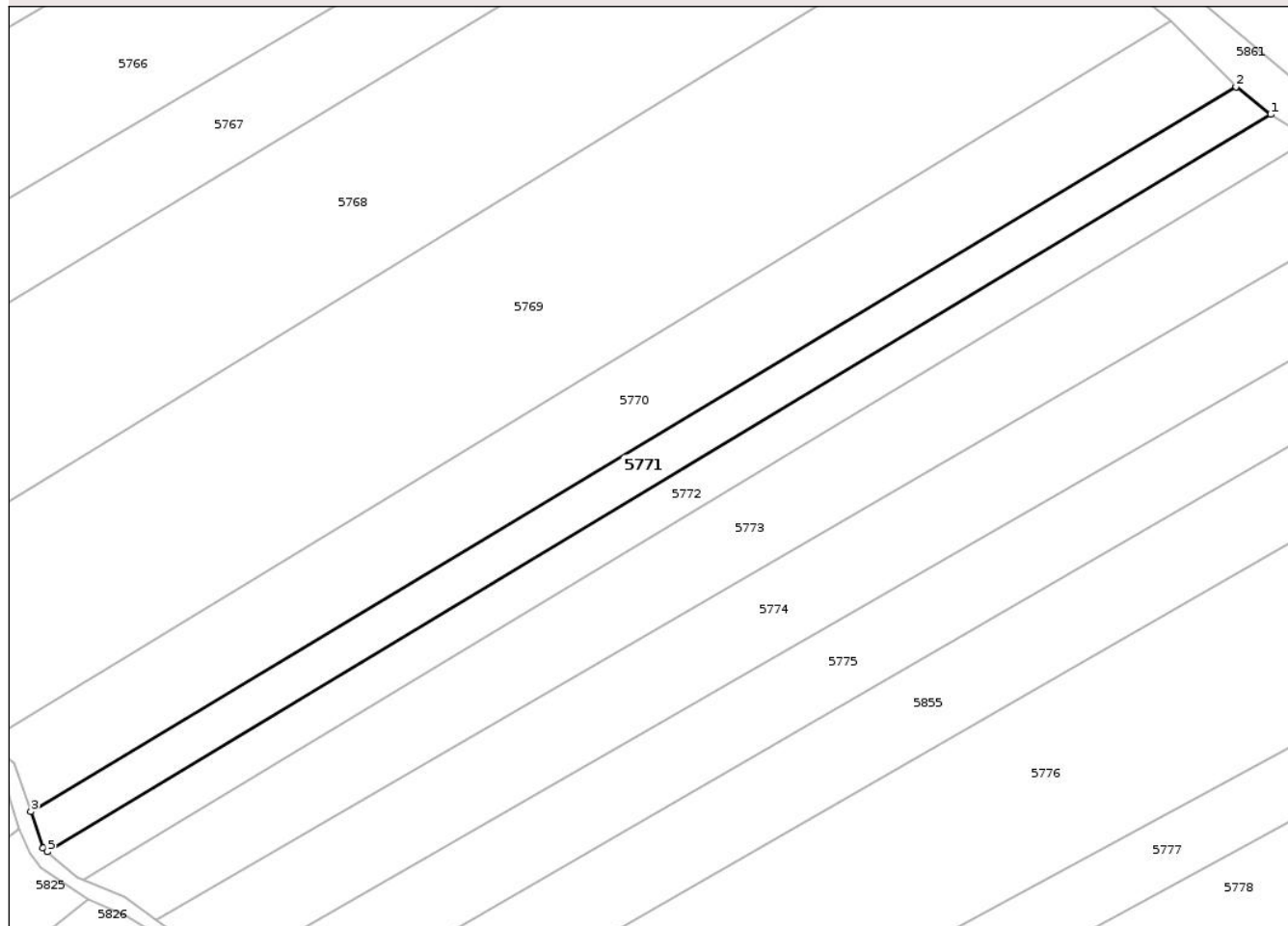
Anexa Nr. 1 La Partea I

Teren

Nr cadastral	Suprafața (mp)*	Observații / Referințe
	1.140	PUNCTUL SMIRC

* Suprafața este determinată în planul de proiecție Stereo 70.

DETALII LINIARE IMOBIL



Date referitoare la teren

Crt	Categorie folosință	Intra vilan	Suprafața (mp)	Tarla	Parcelă	Nr. topo	Observații / Referințe
1	arabil	NU	1.140	26	628/22	-	

Lungime Segmente

1) Valorile lungimilor segmentelor sunt obținute din proiecție în plan.

Punct început	X / Y	Punct sfârșit	X / Y	Lungime segment (** (m)
1	431.077,417 365.819,01	2	431.072,629 365.822,839	6.131
2	431.072,629 365.822,839	3	430.906,637 365.723,048	193.679
3	430.906,637 365.723,048	4	430.908,346 365.718,016	5.314
4	430.908,346 365.718,016	5	430.908,924 365.717,509	0.769
5	430.908,924 365.717,509	1	431.077,417 365.819,01	196.704

** Lungimile segmentelor sunt determinate în planul de proiecție Stereo 70 și sunt rotunjite la 1 milimetru.

*** Distanța dintre puncte este formată din segmente cumulate ce sunt mai mici decât valoarea 1 milimetru.

Neutilizabil în Circuitul
Civil



DATE DESPRE IMOBILUL NR. 5851

Oficiul de Cadastru și Publicitate Imobiliară VALCEA
Biroul de Cadastru și Publicitate Imobiliară Ramnicu Valcea

A. Partea I. Descrierea imobilului

TEREN Extravilan

Adresa: Jud. Valcea

Nr. Crt	Nr cadastral Nr. topografic	Suprafața* (mp)	Observații / Referințe
A1		1.419	Sector cadastral:5 Teren neimprejmuit;

B. Partea II. Proprietari și acte

Inscrieri privitoare la dreptul de proprietate și alte drepturi reale	Referințe
/	
Act Administrativ nr. 267, din 30/01/2026 emis de PRIMARIA COMUNEI AMARA?TI;	
B1	Inscrierea posesiei, drept de PROPRIETATE, dobandit prin Lege, cota actuala 1/1, cota initiala 1/1
	1) NEIDENTIFICAT NEIDENTIFICAT, PROPRIETAR NEIDENTIFICAT
Act Normativ nr. 7, din 13/03/1996 emis de PARLAMENTUL ROMANIEI;	
B2	se noteaza mentiunea de proprietar neidentificat

C. Partea III. SARCINI .

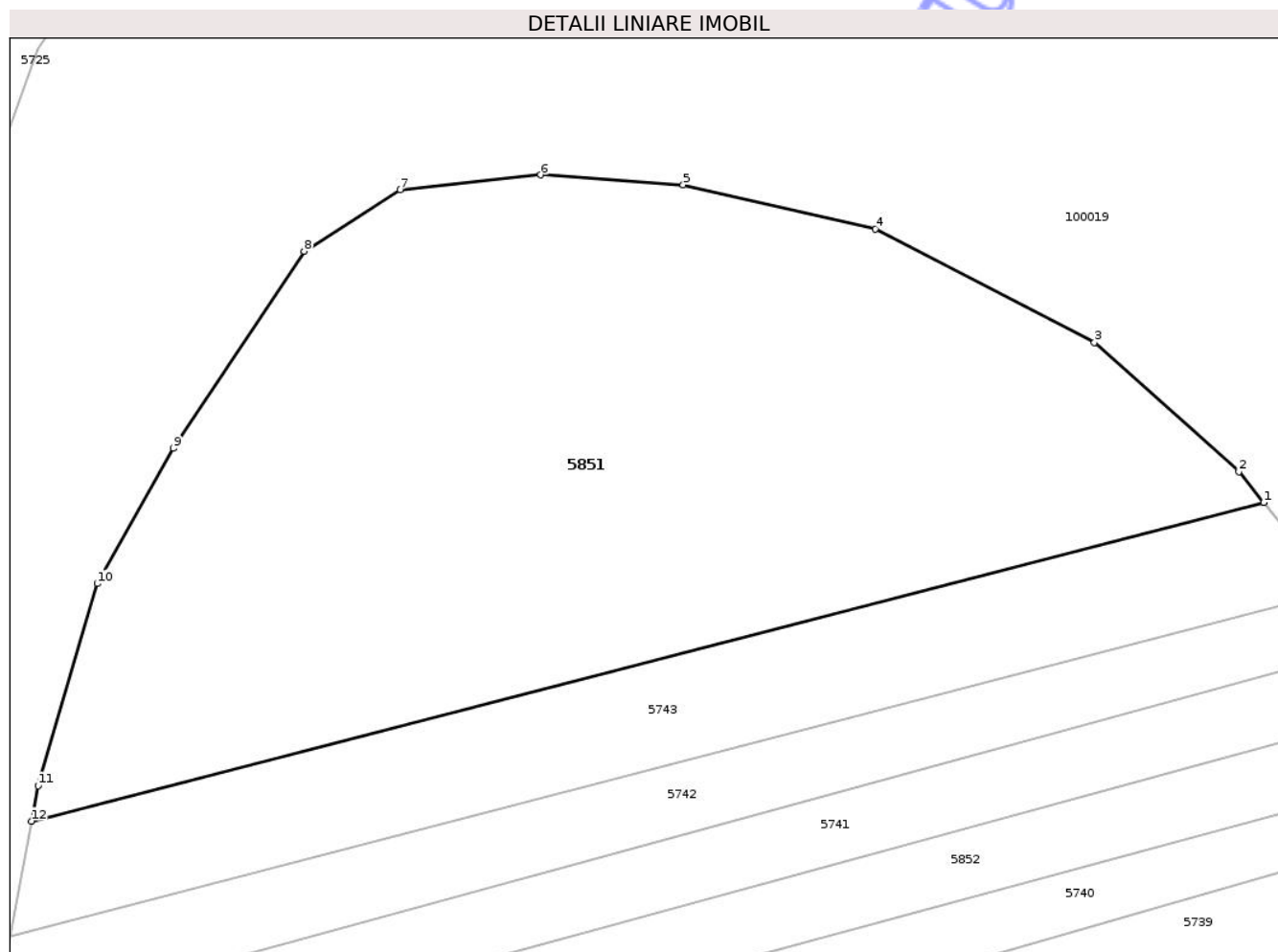
Inscrieri privind dezmembramintele dreptului de proprietate, drepturi reale de garanție și sarcini	Referințe
NU SUNT	

Anexa Nr. 1 La Partea I

Teren

Nr cadastral	Suprafața (mp)*	Observații / Referințe
	1.419	

* Suprafața este determinată în planul de proiecție Stereo 70.



Date referitoare la teren

Crt	Categorie folosință	Intra vilan	Suprafața (mp)	Tarla	Parcelă	Nr. topo	Observații / Referințe
1	padure	NU	1.419	26	-	-	

Lungime Segmente

1) Valorile lungimilor segmentelor sunt obținute din proiecție în plan.

Punct început	X / Y	Punct sfârșit	X / Y	Lungime segment (** (m)
1	431.266,75 365.991,762	2	431.265,339 365.993,524	2.257
2	431.265,339 365.993,524	3	431.257,125 366.000,869	11.019
3	431.257,125 366.000,869	4	431.244,662 366.007,307	14.028
4	431.244,662 366.007,307	5	431.233,738 366.009,827	11.211
5	431.233,738 366.009,827	6	431.225,616 366.010,386	8.141

Punct început	X / Y	Punct sfârşit	X / Y	Lungime segment (** (m)
6	431.225,616 366.010,386	7	431.217,634 366.009,547	8.026
7	431.217,634 366.009,547	8	431.212,173 366.006,048	6.486
8	431.212,173 366.006,048	9	431.204,75 365.994,851	13.434
9	431.204,75 365.994,851	10	431.200,409 365.987,154	8.837
10	431.200,409 365.987,154	11	431.197,048 365.975,677	11.959
11	431.197,048 365.975,677	12	431.196,679 365.973,665	2.046
12	431.196,679 365.973,665	1	431.266,75 365.991,762	72.37

** Lungimile segmentelor sunt determinate în planul de proiecție Stereo 70 și sunt rotunjite la 1 milimetru.

*** Distanța dintre puncte este formată din segmente cumulate ce sunt mai mici decât valoarea 1 milimetru.



DATE DESPRE IMOBILUL NR. 5852

Oficiul de Cadastru și Publicitate Imobiliară VALCEA
Biroul de Cadastru și Publicitate Imobiliară Ramnicu Valcea

A. Partea I. Descrierea imobilului

TEREN Extravilan

Adresa: Jud. Valcea

Nr. Crt	Nr cadastral Nr. topografic	Suprafața* (mp)	Observații / Referințe
A1		320	Sector cadastral:5 Teren neimprejmuit; PUNCTUL LA SMIRC

B. Partea II. Proprietari și acte

Inscrieri privitoare la dreptul de proprietate și alte drepturi reale		Referințe
/		
Act Administrativ nr. 267, din 30/01/2026 emis de PRIMARIA COMUNEI AMARAȘTI;		
B1	Inscrierea posesiei, drept de PROPRIETATE, dobândit prin Lege, cota actuala 1/1, cota initiala 1/1 1) NEIDENTIFICAT NEIDENTIFICAT, PROPRIETAR NEIDENTIFICAT	A1
Act Normativ nr. 7, din 13/03/1996 emis de PARLAMENTUL ROMANIEI;		
B2	se noteaza mentiunea de proprietar neidentificat	A1

C. Partea III. SARCINI .

Inscrieri privind dezmembramintele dreptului de proprietate, drepturi reale de garanție și sarcini	Referințe
NU SUNT	

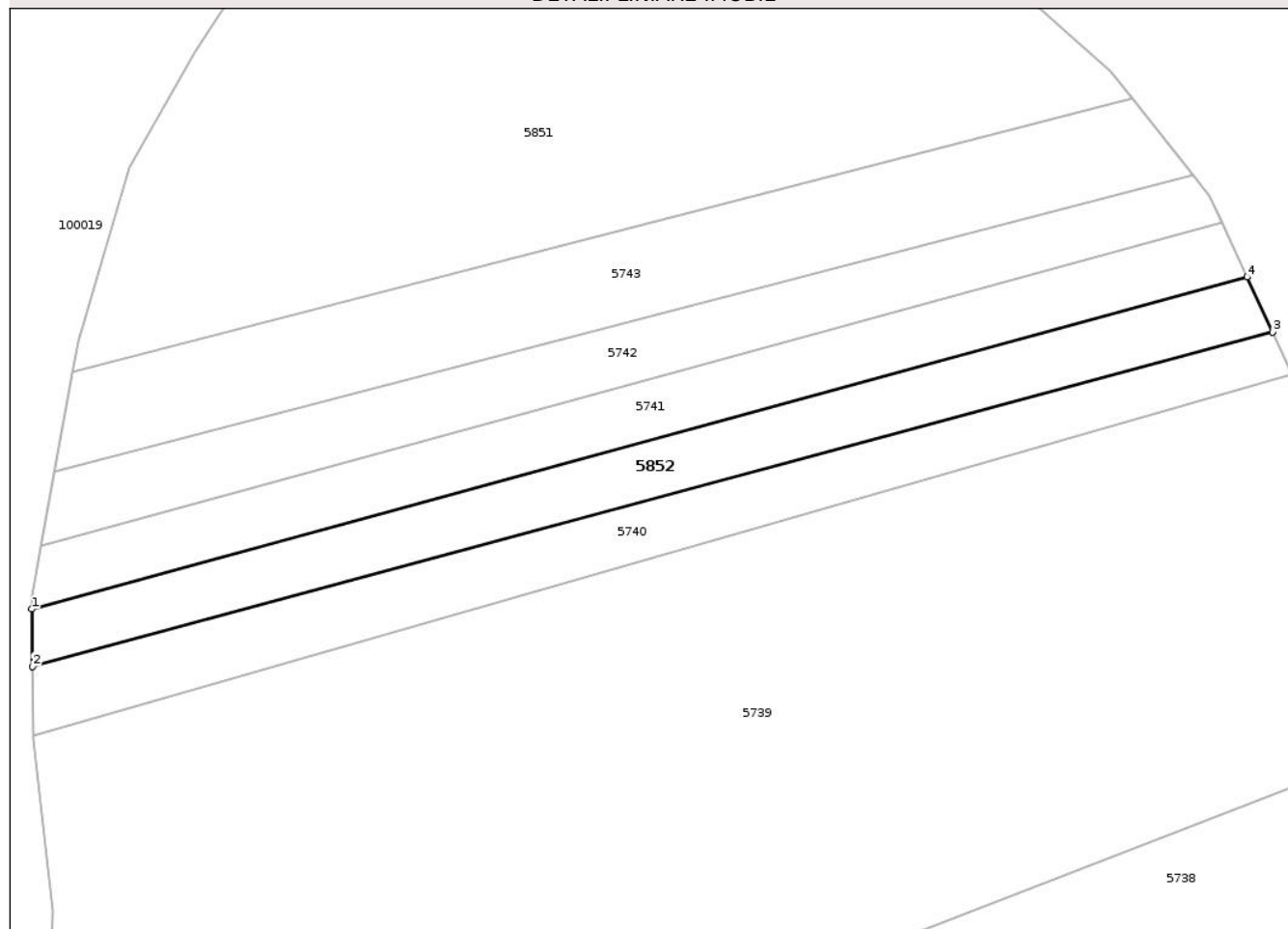
Anexa Nr. 1 La Partea I

Teren

Nr cadastral	Suprafața (mp)*	Observații / Referințe
	320	PUNCTUL LA SMÎRC

* Suprafața este determinată în planul de proiecție Stereo 70.

DETALII LINIARE IMOBIL



Date referitoare la teren

Crt	Categorie folosință	Intra vilan	Suprafața (mp)	Tarla	Parcelă	Nr. topo	Observații / Referințe
1	arabil	NU	320	25	622/27	-	

Lungime Segmente

1) Valorile lungimilor segmentelor sunt obținute din proiecție în plan.

Punct început	X / Y	Punct sfârșit	X / Y	Lungime segment (** (m)
1	431.193,984 365.958,03	2	431.194,04 365.954,241	3.789
2	431.194,04 365.954,241	3	431.276,026 365.976,322	84.907
3	431.276,026 365.976,322	4	431.274,353 365.979,959	4.003
4	431.274,353 365.979,959	1	431.193,984 365.958,03	83.307

** Lungimile segmentelor sunt determinate în planul de proiecție Stereo 70 și sunt rotunjite la 1 milimetru.

*** Distanţa dintre puncte este formată din segmente cumulate ce sunt mai mici decât valoarea 1 milimetru.

Neutilizabil în Circuitul
Civil

**DATE DESPRE IMOBILUL NR. 5854**

Oficiul de Cadastru și Publicitate Imobiliară VALCEA
Biroul de Cadastru și Publicitate Imobiliară Ramnicu Valcea

A. Partea I. Descrierea imobilului

TEREN Intravilan

Adresa: Loc. Palanga, Jud. Valcea

Nr. Crt	Nr cadastral Nr. topografic	Suprafața* (mp)	Observații / Referințe
A1		422	Sector cadastral:5 Teren neimprejmuit;

B. Partea II. Proprietari și acte

Inscrieri privitoare la dreptul de proprietate și alte drepturi reale	Referințe
/	
Act Administrativ nr. 267, din 30/01/2026 emis de PRIMARIA COMUNEI AMARAȘTI;	
B1	Inscrierea posesiei, drept de PROPRIETATE, dobandit prin Lege, cota actuala 1/1, cota initiala 1/1
	1) NEIDENTIFICAT NEIDENTIFICAT, PROPRIETAR NEIDENTIFICAT
Act Normativ nr. 7, din 13/03/1996 emis de PARLAMENTUL ROMANIEI;	
B2	se noteaza mentiunea de proprietar neidentificat

C. Partea III. SARCINI .

Inscrieri privind dezmembramintele dreptului de proprietate, drepturi reale de garanție și sarcini	Referințe
NU SUNT	

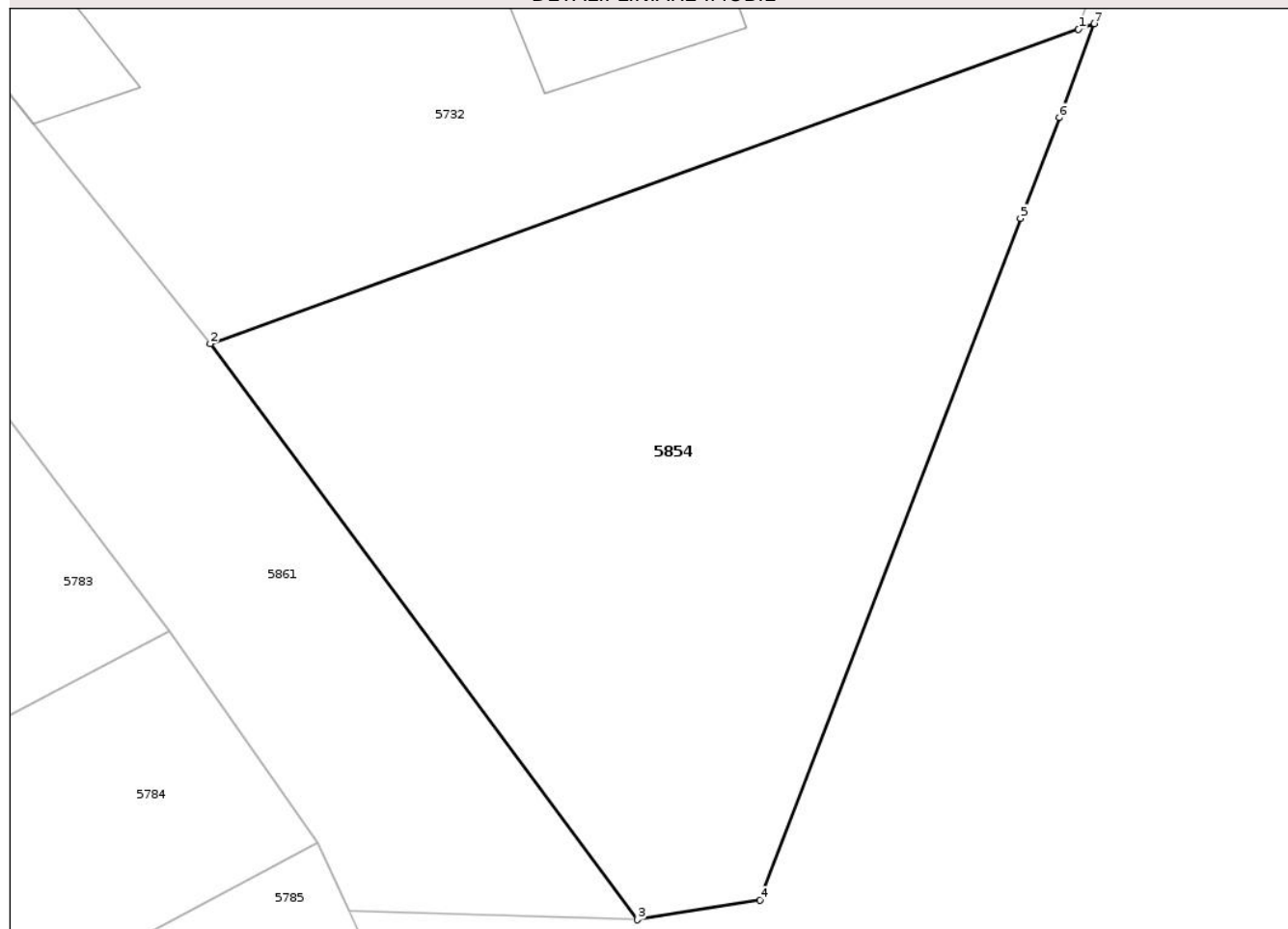
Anexa Nr. 1 La Partea I

Teren

Nr cadastral	Suprafața (mp)*	Observații / Referințe
	422	

* Suprafața este determinată în planul de proiecție Stereo 70.

DETALII LINIARE IMOBIL



Date referitoare la teren

Crt	Categorie folosință	Intravilan	Suprafața (mp)	Tarla	Parcelă	Nr. topo	Observații / Referințe
1	arabil	DA	422	25	142/2	-	

Lungime Segmente

1) Valorile lungimilor segmentelor sunt obținute din proiecție în plan.

Punct început	X / Y	Punct sfârșit	X / Y	Lungime segment (** (m)
1	431.226,254 365.743,674	2	431.197,058 365.733,117	31.046
2	431.197,058 365.733,117	3	431.211,428 365.713,772	24.098
3	431.211,428 365.713,772	4	431.215,555 365.714,433	4.18
4	431.215,555 365.714,433	5	431.224,303 365.737,329	24.51
5	431.224,303 365.737,329	6	431.225,609 365.740,708	3.623

Punct început	X / Y	Punct sfârșit	X / Y	Lungime segment (** (m)
6	431.225,609 365.740,708	7	431.226,784 365.743,866	3.37
7	431.226,784 365.743,866	1	431.226,254 365.743,674	0.564

** Lungimile segmentelor sunt determinate în planul de proiecție Stereo 70 și sunt rotunjite la 1 milimetru.

*** Distanța dintre puncte este formată din segmente cumulate ce sunt mai mici decât valoarea 1 milimetru.

Neutilizabil în Circuitul Civil

**DATE DESPRE IMOBILUL NR. 5855**

Oficiul de Cadastru și Publicitate Imobiliară VALCEA
 Biroul de Cadastru și Publicitate Imobiliară Ramnicu Valcea

A. Partea I. Descrierea imobilului

TEREN Extravilan

Adresa: Jud. Valcea

Nr. Crt	Nr cadastral Nr. topografic	Suprafața* (mp)	Observații / Referințe
A1		2.706	Sector cadastral:5 Teren neimprejmuit;

B. Partea II. Proprietari și acte

Inscrieri privitoare la dreptul de proprietate și alte drepturi reale	Referințe
/	
Act Administrativ nr. 267, din 30/01/2026 emis de PRIMARIA COMUNEI AMARAȘTI;	
B1	Inscrierea posesiei, drept de PROPRIETATE, dobandit prin Lege, cota actuala 1/1, cota initiala 1/1
	1) NEIDENTIFICAT NEIDENTIFICAT, PROPRIETAR NEIDENTIFICAT
Act Normativ nr. 7, din 13/03/1996 emis de PARLAMENTUL ROMANIEI;	
B2	se noteaza mentiunea de proprietar neidentificat

C. Partea III. SARCINI .

Inscrieri privind dezmembramintele dreptului de proprietate, drepturi reale de garanție și sarcini	Referințe
NU SUNT	

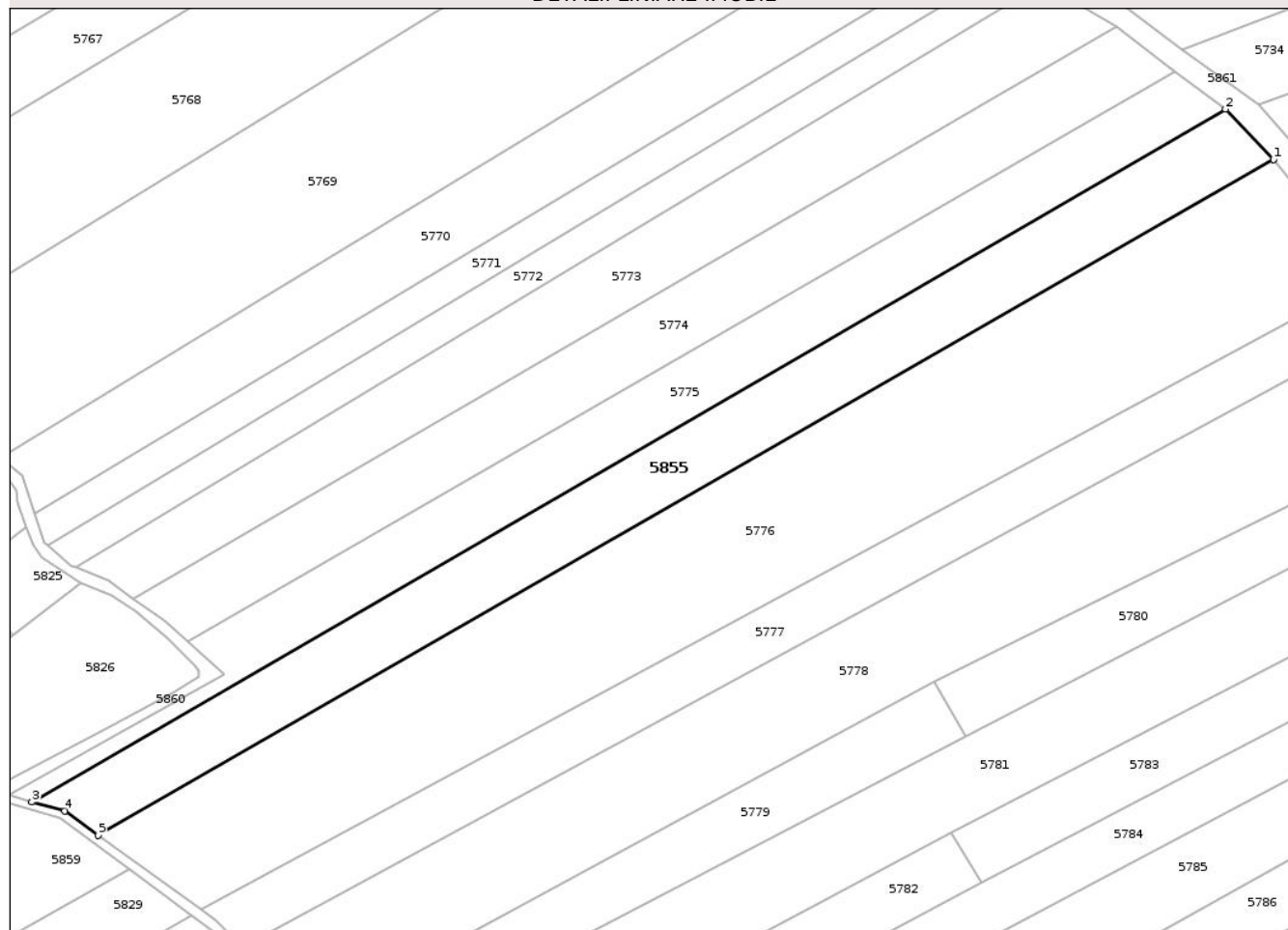
Anexa Nr. 1 La Partea I

Teren

Nr cadastral	Suprafaţa (mp)*	Observaţii / Referinţe
	2.706	

* Suprafaţa este determinată în planul de proiecţie Stereo 70.

DETALII LINIARE IMOBIL



Date referitoare la teren

Crt	Categorie folosinţă	Intra vilan	Suprafaţa (mp)	Tarla	Parcelă	Nr. topo	Observaţii / Referinţe
1	arabil	NU	2.706	26	628/5	-	

Lungime Segmente

1) Valorile lungimilor segmentelor sunt obţinute din proiecţie în plan.

Punct început	X / Y	Punct sfârşit	X / Y	Lungime segment (** (m)
1	431.123,171 365.784,823	2	431.114,759 365.793,628	12.177
2	431.114,759 365.793,628	3	430.906,144 365.672,702	241.129
3	430.906,144 365.672,702	4	430.911,883 365.671,1	5.958
4	430.911,883 365.671,1	5	430.917,767 365.666,85	7.258
5	430.917,767 365.666,85	1	431.123,171 365.784,823	236.872

** Lungimile segmentelor sunt determinate în planul de proiecție Stereo 70 și sunt rotunjite la 1 milimetru.

*** Distanța dintre puncte este formată din segmente cumulate ce sunt mai mici decât valoarea 1 milimetru.

Neutilizabil în Circuitul
Civil



DATE DESPRE IMOBILUL NR. 5859

Oficiul de Cadastru și Publicitate Imobiliară VALCEA
Biroul de Cadastru și Publicitate Imobiliară Ramnicu Valcea

A. Partea I. Descrierea imobilului

TEREN Extravilan

Adresa: Jud. Valcea

Nr. Crt	Nr cadastral Nr. topografic	Suprafața* (mp)	Observații / Referințe
A1		2.208	Sector cadastral:5 Teren neimprejmuit;

B. Partea II. Proprietari și acte

Inscrieri privitoare la dreptul de proprietate și alte drepturi reale	Referințe
/	
Act Administrativ nr. 267, din 30/01/2026 emis de PRIMARIA COMUNEI AMARA?TI;	
B1	Inscrierea posesiei, drept de PROPRIETATE, dobandit prin Lege, cota actuala 1/1, cota initiala 1/1
	1) NEIDENTIFICAT NEIDENTIFICAT, PROPRIETAR NEIDENTIFICAT
Act Normativ nr. 7, din 13/03/1996 emis de PARLAMENTUL ROMANIEI;	
B2	se noteaza mentiunea de proprietar neidentificat

C. Partea III. SARCINI .

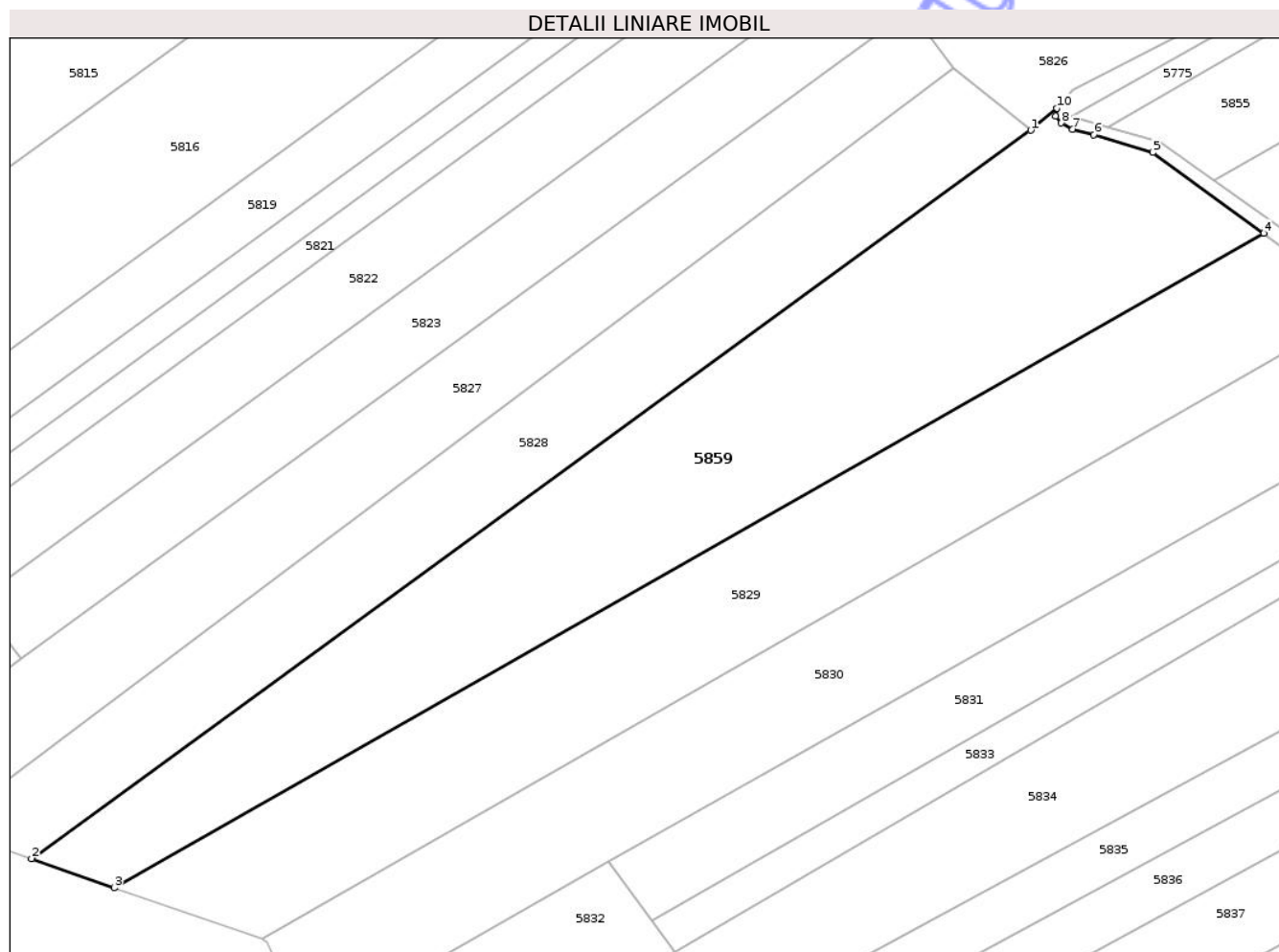
Inscrieri privind dezmembramintele dreptului de proprietate, drepturi reale de garanție și sarcini	Referințe
NU SUNT	

Anexa Nr. 1 La Partea I

Teren

Nr cadastral	Suprafața (mp)*	Observații / Referințe
	2.208	

* Suprafața este determinată în planul de proiecție Stereo 70.



Date referitoare la teren

Crt	Categorie folosință	Intra vilan	Suprafața (mp)	Tarla	Parcelă	Nr. topo	Observații / Referințe
1	padure	NU	2.208	26	631/11,1/5	-	

Lungime Segmente

1) Valorile lungimilor segmentelor sunt obținute din proiecție în plan.

Punct început	X / Y	Punct sfârșit	X / Y	Lungime segment (** (m)
1	430.897,718 365.672,311	2	430.788,39 365.592,674	135.258
2	430.788,39 365.592,674	3	430.797,416 365.589,499	9.568
3	430.797,416 365.589,499	4	430.923,203 365.661,048	144.712
4	430.923,203 365.661,048	5	430.911,064 365.669,893	15.02
5	430.911,064 365.669,893	6	430.904,597 365.671,834	6.752

Punct început	X / Y	Punct sfârşit	X / Y	Lungime segment (** (m)
6	430.904,597 365.671,834	7	430.902,307 365.672,421	2.364
7	430.902,307 365.672,421	8	430.901,062 365.673,099	1.418
8	430.901,062 365.673,099	9	430.900,457 365.673,839	0.956
9	430.900,457 365.673,839	10	430.900,557 365.674,714	0.881
10	430.900,557 365.674,714	1	430.897,718 365.672,311	3.719

** Lungimile segmentelor sunt determinate în planul de proiecție Stereo 70 și sunt rotunjite la 1 milimetru.

*** Distanța dintre puncte este formată din segmente cumulate ce sunt mai mici decât valoarea 1 milimetru.

Neutilizabil în Circuitul Civil

**DATE DESPRE IMOBILUL NR. 5862**

Oficiul de Cadastru și Publicitate Imobiliară VALCEA
Biroul de Cadastru și Publicitate Imobiliară Ramnicu Valcea

A. Partea I. Descrierea imobilului

TEREN Extravilan

Adresa: Jud. Valcea

Nr. Crt	Nr cadastral Nr. topografic	Suprafața* (mp)	Observații / Referințe
A1		559	Sector cadastral:5 Teren neimprejmuit; PUNCTUL LA SMIRC

B. Partea II. Proprietari și acte

Inscrieri privitoare la dreptul de proprietate și alte drepturi reale		Referințe
/		
Act Administrativ nr. 267, din 30/01/2026 emis de PRIMARIA COMUNEI AMARASTI;		
B1	Inscrierea posesiei, drept de PROPRIETATE, dobandit prin Lege, cota actuala 1/1, cota initiala 1/1 1) NEIDENTIFICAT NEIDENTIFICAT, PROPRIETAR NEIDENTIFICAT	A1
Act Normativ nr. 7, din 13/03/1996 emis de PARLAMENTUL ROMANIEI;		
B2	se noteaza mentiunea de proprietar neidentificat	A1

C. Partea III. SARCINI .

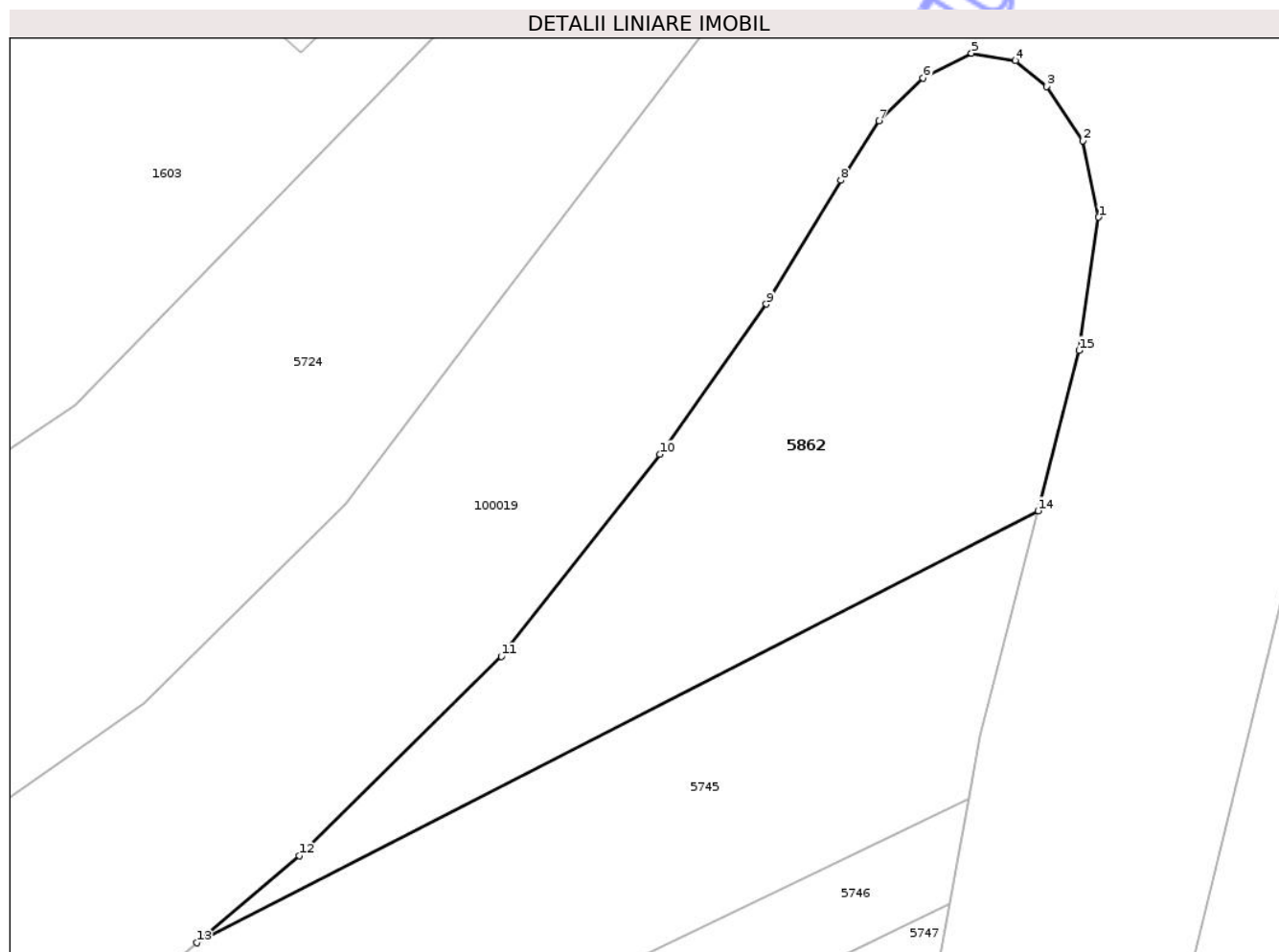
Inscrieri privind dezmembramintele dreptului de proprietate, drepturi reale de garanție și sarcini	Referințe
NU SUNT	

Anexa Nr. 1 La Partea I

Teren

Nr cadastral	Suprafața (mp)*	Observații / Referințe
	559	PUNCTUL LA SMÎRC

* Suprafața este determinată în planul de proiecție Stereo 70.



Date referitoare la teren

Crt	Categorie folosință	Intra vilan	Suprafața (mp)	Tarla	Parcelă	Nr. topo	Observații / Referințe
1	padure	NU	559	25	-	-	

Lungime Segmente

1) Valorile lungimilor segmentelor sunt obținute din proiecție în plan.

Punct început	X / Y	Punct sfârșit	X / Y	Lungime segment (** (m)
1	431.119,856 366.039,953	2	431.119,042 366.043,817	3.949
2	431.119,042 366.043,817	3	431.117,211 366.046,562	3.3
3	431.117,211 366.046,562	4	431.115,651 366.047,884	2.045
4	431.115,651 366.047,884	5	431.113,42 366.048,25	2.261
5	431.113,42 366.048,25	6	431.110,971 366.047,003	2.748

Punct început	X / Y	Punct sfârşit	X / Y	Lungime segment (** (m)
6	431.110,971 366.047,003	7	431.108,732 366.044,834	3.117
7	431.108,732 366.044,834	8	431.106,799 366.041,817	3.583
8	431.106,799 366.041,817	9	431.103,022 366.035,552	7.315
9	431.103,022 366.035,552	10	431.097,629 366.027,95	9.321
10	431.097,629 366.027,95	11	431.089,607 366.017,722	12.999
11	431.089,607 366.017,722	12	431.079,373 366.007,632	14.372
12	431.079,373 366.007,632	13	431.074,18 366.003,228	6.809
13	431.074,18 366.003,228	14	431.116,794 366.025,094	47.897
14	431.116,794 366.025,094	15	431.118,873 366.033,208	8.376
15	431.118,873 366.033,208	1	431.119,856 366.039,953	6.816

** Lungimile segmentelor sunt determinate în planul de proiecție Stereo 70 și sunt rotunjite la 1 milimetru.

*** Distanța dintre puncte este formată din segmente cumulate ce sunt mai mici decât valoarea 1 milimetru.

**DATE DESPRE IMOBILUL NR. 5864**

Oficiul de Cadastru și Publicitate Imobiliară VALCEA
Biroul de Cadastru și Publicitate Imobiliară Ramnicu Valcea

A. Partea I. Descrierea imobilului

TEREN Extravilan

Adresa: Jud. Valcea

Nr. Crt	Nr cadastral Nr. topografic	Suprafața* (mp)	Observații / Referințe
A1		1.540	Sector cadastral:5 Teren neimprejmuit;

B. Partea II. Proprietari și acte

Inscrieri privitoare la dreptul de proprietate și alte drepturi reale	Referințe
/	
Act Administrativ nr. 1040, din 20/06/2003 emis de CJSDPAT VALCEA;	
B1	A1
Intabulare, drept de PROPRIETATE, dobandit prin Reconstituire, cota actuala 1/1, cota initiala 1/1	
1) COTIRLA GH. GHEORGHE	

C. Partea III. SARCINI .

Inscrieri privind dezmembramintele dreptului de proprietate, drepturi reale de garanție și sarcini	Referințe
NU SUNT	

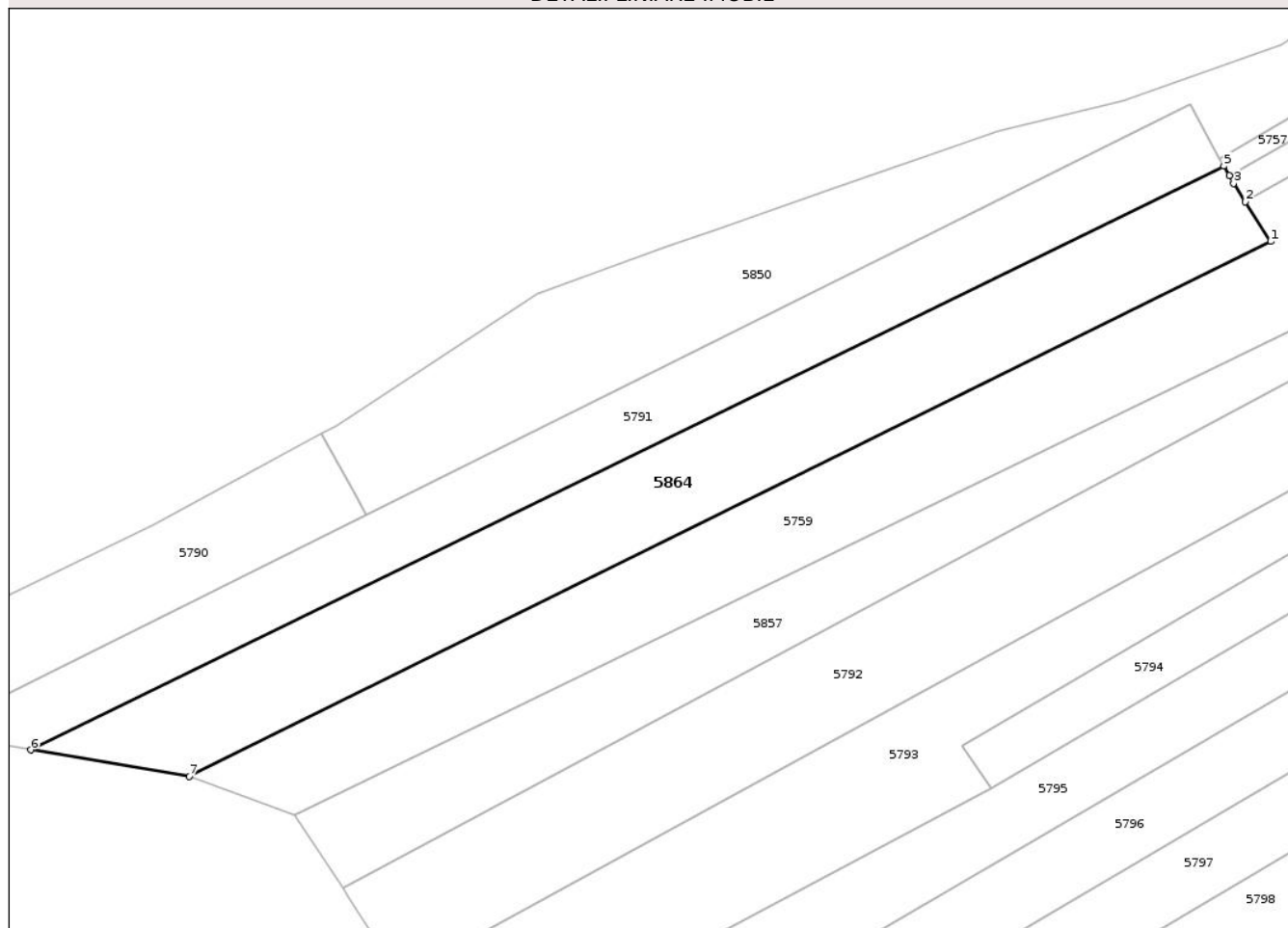
Anexa Nr. 1 La Partea I

Teren

Nr cadastral	Suprafața (mp)*	Observații / Referințe
	1.540	

* Suprafața este determinată în planul de proiecție Stereo 70.

DETALII LINIARE IMOBIL



Date referitoare la teren

Crt	Categorie folosință	Intravilan	Suprafața (mp)	Tarla	Parcelă	Nr. topo	Observații / Referințe
1	pasune	NU	1.540	26	660/12, 660/18	-	

Lungime Segmente

1) Valorile lungimilor segmentelor sunt obținute din proiecție în plan.

Punct început	X / Y	Punct sfârșit	X / Y	Lungime segment (** (m)
1	430.545,102 365.692,102	2	430.542,175 365.696,672	5.427
2	430.542,175 365.696,672	3	430.540,804 365.698,812	2.542
3	430.540,804 365.698,812	4	430.540,297 365.699,725	1.044
4	430.540,297 365.699,725	5	430.539,692 365.700,816	1.248
5	430.539,692 365.700,816	6	430.401,816 365.633,383	153.483

Punct început	X / Y	Punct sfârșit	X / Y	Lungime segment (** (m)
6	430.401,816 365.633,383	7	430.420,126 365.630,318	18.565
7	430.420,126 365.630,318	1	430.545,102 365.692,102	139.414

** Lungimile segmentelor sunt determinate în planul de proiecție Stereo 70 și sunt rotunjite la 1 milimetru.

*** Distanța dintre puncte este formată din segmente cumulate ce sunt mai mici decât valoarea 1 milimetru.

Neutilizabil în Circuitul Civil

**DATE DESPRE IMOBILUL NR. 5746**

Oficiul de Cadastru și Publicitate Imobiliară VALCEA
 Biroul de Cadastru și Publicitate Imobiliară Ramnicu Valcea

A. Partea I. Descrierea imobilului

TEREN Extravilan

Adresa: Jud. Valcea

Nr. Crt	Nr cadastral Nr. topografic	Suprafața* (mp)	Observații / Referințe
A1		804	Sector cadastral:5 Teren neimprejmuit; PUNCTUL LA SMIRC

B. Partea II. Proprietari și acte

Inscrieri privitoare la dreptul de proprietate și alte drepturi reale	Referințe
/	
Act Administrativ nr. 43, din 04/03/2026 emis de COMUNA AMARASTI (HCJ 31/13.09.1991 emis de PREFECTURA JUDETULUI VALCEA);	
B1 Inscrierea provizorie, drept de PROPRIETATE, dobandit prin Lege, cota actuala 1/1, cota initiala 1/1 1) COLȚEA PETRE	A1

C. Partea III. SARCINI .

Inscrieri privind dezmembramintele dreptului de proprietate, drepturi reale de garanție și sarcini	Referințe
NU SUNT	

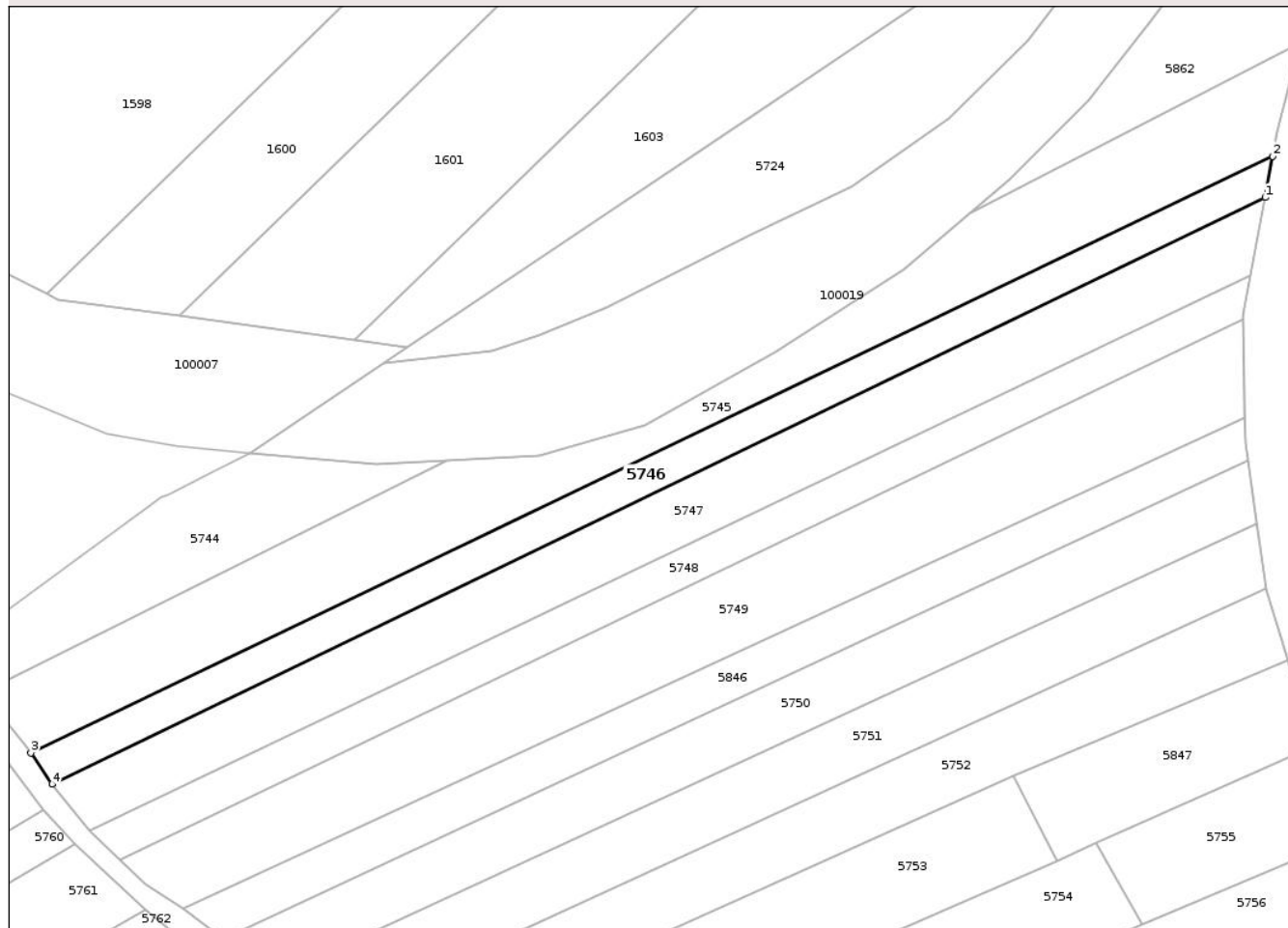
Anexa Nr. 1 La Partea I

Teren

Nr cadastral	Suprafața (mp)*	Observații / Referințe
	804	PUNCTUL LA SMÎRC

* Suprafața este determinată în planul de proiecție Stereo 70.

DETALII LINIARE IMOBIL



Date referitoare la teren

Crt	Categorie folosință	Intra vilan	Suprafața (mp)	Tarla	Parcelă	Nr. topo	Observații / Referințe
1	arabil	NU	804	25	-	-	

Lungime Segmente

1) Valorile lungimilor segmentelor sunt obținute din proiecție în plan.

Punct început	X / Y	Punct sfârșit	X / Y	Lungime segment (** (m)
1	431.112,308 366.005,214	2	431.113,286 366.010,521	5.396
2	431.113,286 366.010,521	3	430.953,106 365.933,633	177.678
3	430.953,106 365.933,633	4	430.955,817 365.929,614	4.848
4	430.955,817 365.929,614	1	431.112,308 366.005,214	173.795

** Lungimile segmentelor sunt determinate în planul de proiecție Stereo 70 și sunt rotunjite la 1 milimetru.

*** Distanţa dintre puncte este formată din segmente cumulate ce sunt mai mici decât valoarea 1 milimetru.

Neutilizabil în Circuitul
Civil

**DATE DESPRE IMOBILUL NR. 5760**

Oficiul de Cadastru și Publicitate Imobiliară VALCEA
Biroul de Cadastru și Publicitate Imobiliară Ramnicu Valcea

A. Partea I. Descrierea imobilului

TEREN Extravilan

Adresa: Jud. Valcea, PUNCTUL LUNCA

Nr. Crt	Nr cadastral Nr. topografic	Suprafața* (mp)	Observații / Referințe
A1		1.956	Sector cadastral:5 Teren neimprejmuit;

B. Partea II. Proprietari și acte

Inscrieri privitoare la dreptul de proprietate și alte drepturi reale	Referințe
/	
Act Administrativ nr. 923/50763, din 12/09/2002 emis de CJSDPAT VALCEA;	
B1	A1
Intabulare, drept de PROPRIETATE, dobandit prin Reconstituire, cota actuala 1/1, cota initiala 1/1	
1) OLTEANU C. AUREL	

C. Partea III. SARCINI .

Inscrieri privind dezmembramintele dreptului de proprietate, drepturi reale de garanție și sarcini	Referințe
NU SUNT	

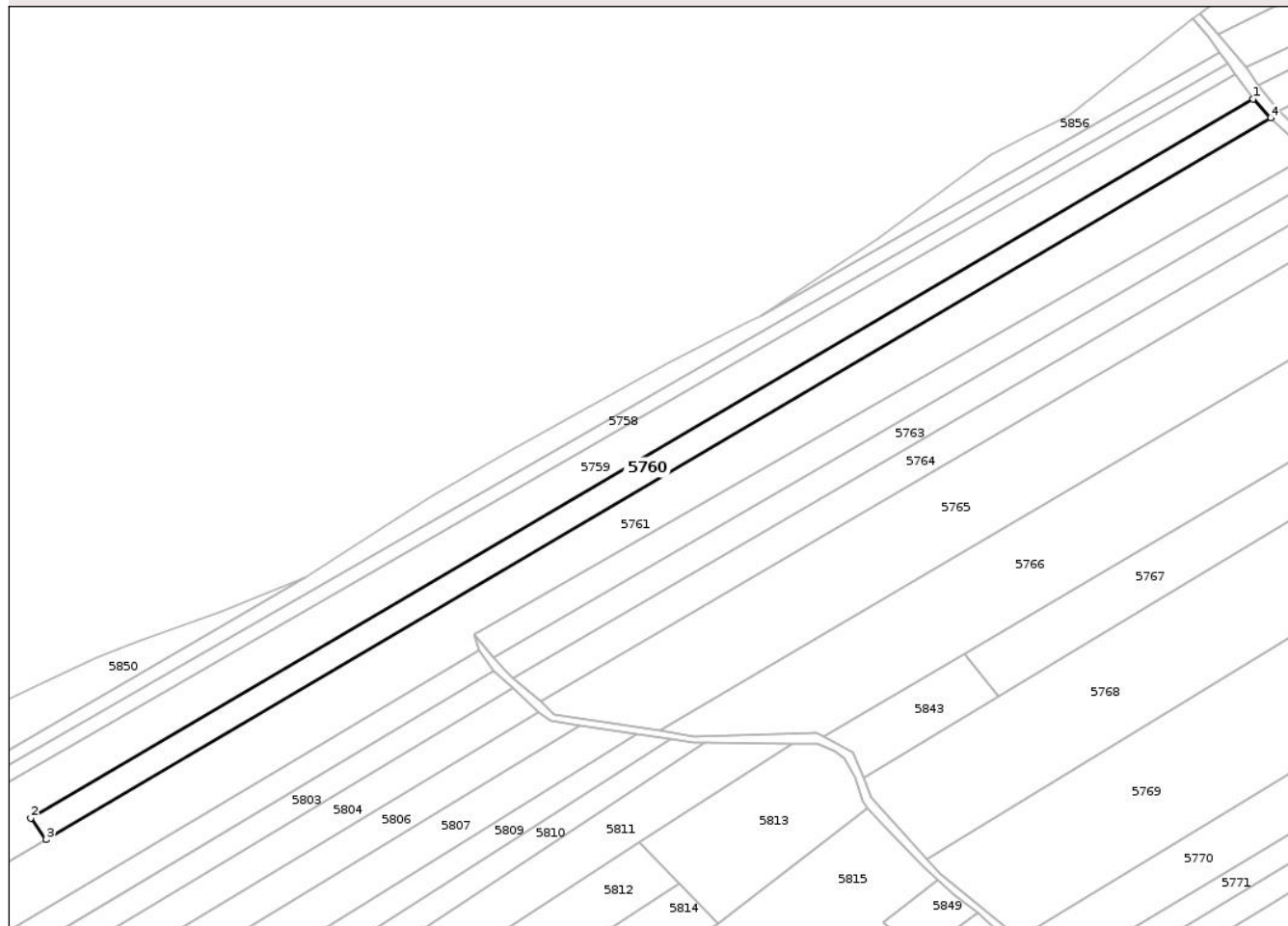
Anexa Nr. 1 La Partea I

Teren

Nr cadastral	Suprafața (mp)*	Observații / Referințe
	1.956	

* Suprafața este determinată în planul de proiecție Stereo 70.

DETALII LINIARE IMOBIL



Date referitoare la teren

Crt	Categorie folosință	Intra vilan	Suprafața (mp)	Tarla	Parcelă	Nr. topo	Observații / Referințe
1	arabil	NU	1.956	26	628/34	-	

Lungime Segmente

1) Valorile lungimilor segmentelor sunt obținute din proiecție în plan.

Punct început	X / Y	Punct sfârșit	X / Y	Lungime segment (** (m)
1	430.954,664 365.926,326	2	430.672,771 365.760,573	327.013
2	430.672,771 365.760,573	3	430.676,341 365.755,618	6.107
3	430.676,341 365.755,618	4	430.958,784 365.921,943	327.777
4	430.958,784 365.921,943	1	430.954,664 365.926,326	6.015

** Lungimile segmentelor sunt determinate în planul de proiecție Stereo 70 și sunt rotunjite la 1 milimetru.

*** Distanţa dintre puncte este formată din segmente cumulate ce sunt mai mici decât valoarea 1 milimetru.

Neutilizabil în Circuitul
Civil



DATE DESPRE IMOBILUL NR. 5788

Oficiul de Cadastru și Publicitate Imobiliară VALCEA
Biroul de Cadastru și Publicitate Imobiliară Ramnicu Valcea

A. Partea I. Descrierea imobilului

TEREN Intravilan

Adresa: Loc. Palanga, Jud. Valcea, Punct "Palanga Dos"

Nr. Crt	Nr cadastral Nr. topografic	Suprafața* (mp)	Observații / Referințe
A1	35255	451	Sector cadastral:5 Teren neimprejmuit;

Construcții

Crt	Nr cadastral Nr. topografic	Adresa	Observații / Referințe
A1.1	35255-C1	Loc. Palanga, Jud. Valcea, Punct "Palanga Dos"	Nr. niveluri:1; S. construita la sol:51 mp; S. construita desfasurata:52 mp; Suprafata construita la sol= 52mp, Suprafata construita desfasurata =52mp, Casa de locuit-un nivel, edificata in anul 1962.

B. Partea II. Proprietari și acte

Inscrieri privitoare la dreptul de proprietate și alte drepturi reale		Referințe
33802 / 27/06/2016		
Act Administrativ nr. Titlu de proprietate nr.58/484, din 20/07/1995 emis de Comisia judeteană Valcea (Certificat de atestare fiscala nr.83/16.04.2015 eliberat de Primaria comunei Amarasti);		
B2	Intabulare, drept de PROPRIETATE, dobandit prin Lege, cota actuala 1/1, cota initiala 1/1 1) TELESPAN ION <i>OBSERVATII: pozitie transcrisa din CF 35233/Amarasti, inscrisa prin incheierea nr. 17600 din 21/04/2015;</i>	A1
B3	Intabulare, drept de PROPRIETATE, dobandit prin Lege, cota actuala 1/1, cota initiala 1/1 1) TELESPAN ION 2) TELESPAN ANA <i>OBSERVATII: pozitie transcrisa din CF 35233/Amarasti, inscrisa prin incheierea nr. 17600 din 21/04/2015;</i>	A1.1

C. Partea III. SARCINI .

Inscrieri privind dezmembramintele dreptului de proprietate, drepturi reale de garanție și sarcini	Referințe
NU SUNT	

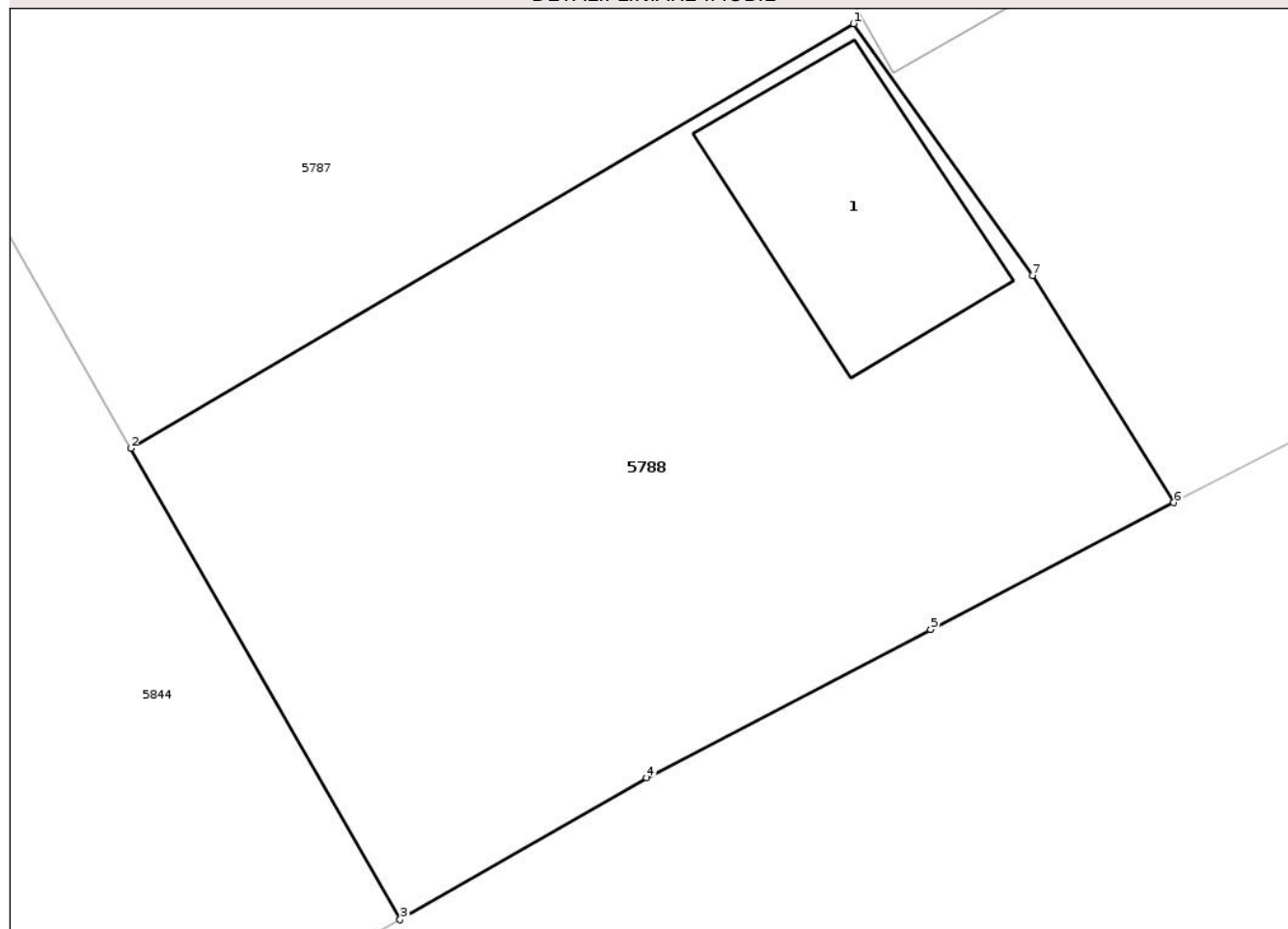
Anexa Nr. 1 La Partea I

Teren

Nr cadastral	Suprafața (mp)*	Observații / Referințe
35255	451	

* Suprafața este determinată în planul de proiecție Stereo 70.

DETALII LINIARE IMOBIL



Date referitoare la teren

Crt	Categorie folosință	Intravilan	Suprafața (mp)	Tarla	Parcelă	Nr. topo	Observații / Referințe
1	curți constructii	DA	149	26	143/1	-	
2	arabil	DA	302	26	628/2	-	

Date referitoare la construcții

Crt	Număr	Destinație construcție	Supraf. (mp)	Situație juridică	Observații / Referințe
A1.1	35255-C1	construcții de locuințe	Din acte: 52 Masurata: 51	Cu acte	Nr. niveluri:1; S. construita la sol:51 mp; S. construita desfasurata:52 mp; Suprafata construita la sol= 52mp, Suprafata construita desfasurata =52mp, Casa de locuit- un nivel, edificata in anul 1962.

Lungime Segmente

1) Valorile lungimilor segmentelor sunt obținute din proiecție în plan.

Punct început	X / Y	Punct sfârșit	X / Y	Lungime segment (** (m)
1	431.168,087 365.652,282	2	431.145,891 365.639,259	25.734
2	431.145,891 365.639,259	3	431.154,165 365.624,797	16.662

Punct început	X / Y	Punct sfârșit	X / Y	Lungime segment (** (m)
3	431.154,165 365.624,797	4	431.161,735 365.629,15	8.732
4	431.161,735 365.629,15	5	431.170,455 365.633,69	9.831
5	431.170,455 365.633,69	6	431.177,919 365.637,589	8.421
6	431.177,919 365.637,589	7	431.173,579 365.644,562	8.213
7	431.173,579 365.644,562	1	431.168,087 365.652,282	9.474

** Lungimile segmentelor sunt determinate în planul de proiecție Stereo 70 și sunt rotunjite la 1 milimetru.

*** Distanța dintre puncte este formată din segmente cumulate ce sunt mai mici decât valoarea 1 milimetru.

Neutilizabil în Circuitul Civil

**DATE DESPRE IMOBILUL NR. 5818**

Oficiul de Cadastru și Publicitate Imobiliară VALCEA
Biroul de Cadastru și Publicitate Imobiliară Ramnicu Valcea

A. Partea I. Descrierea imobilului

TEREN Extravilan

Adresa: Jud. Valcea, PUNCTUL SMIRC

Nr. Crt	Nr cadastral Nr. topografic	Suprafața* (mp)	Observații / Referințe
A1		90	Sector cadastral:5 Teren neimprejmuit;

B. Partea II. Proprietari și acte

Inscrieri privitoare la dreptul de proprietate și alte drepturi reale	Referințe
/	
Act Administrativ nr. 680/192, din 10/12/2002 emis de CJSDPAT VALCEA;	
B1	A1
Intabulare, drept de PROPRIETATE, dobandit prin Reconstituire, cota actuala 1/1, cota initiala 1/1	
1) MOLEA NATALIA	
2) DONIȚA MARIA	

C. Partea III. SARCINI .

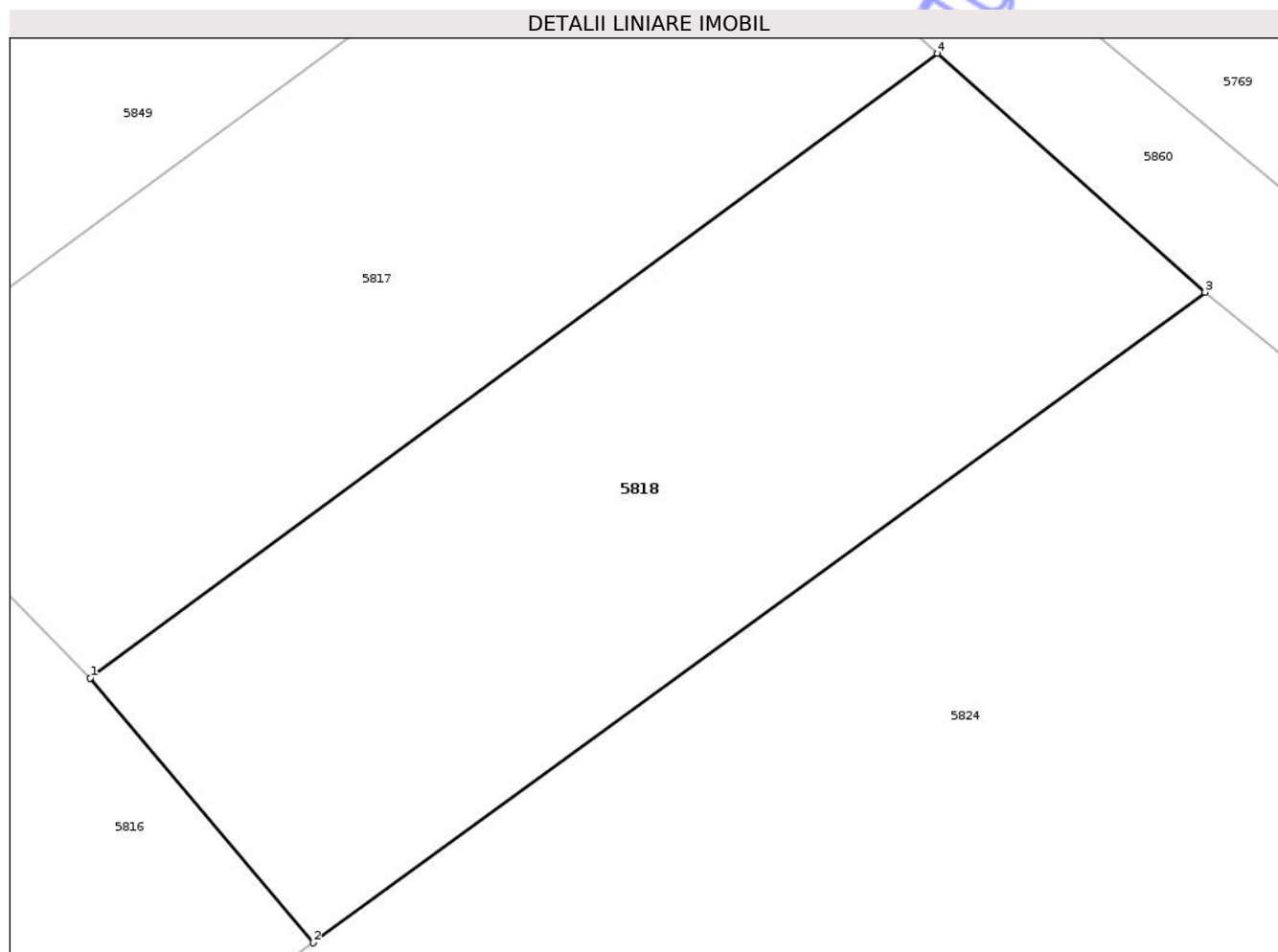
Inscrieri privind dezmembramintele dreptului de proprietate, drepturi reale de garanție și sarcini	Referințe
NU SUNT	

Anexa Nr. 1 La Partea I

Teren

Nr cadastral	Suprafața (mp)*	Observații / Referințe
	90	

* Suprafața este determinată în planul de proiecție Stereo 70.



Date referitoare la teren

Crt	Categorie folosință	Intra vilan	Suprafața (mp)	Tarla	Parcelă	Nr. topo	Observații / Referințe
1	arabil	NU	90	26	631/16	-	

Lungime Segmente

1) Valorile lungimilor segmentelor sunt obținute din proiecție în plan.

Punct început	X / Y	Punct sfârșit	X / Y	Lungime segment (** (m)
1	430.882,24 365.725,128	2	430.885,698 365.721,031	5.361
2	430.885,698 365.721,031	3	430.899,508 365.731,1	17.091
3	430.899,508 365.731,1	4	430.895,359 365.734,798	5.558
4	430.895,359 365.734,798	1	430.882,24 365.725,128	16.298

** Lungimile segmentelor sunt determinate în planul de proiecție Stereo 70 și sunt rotunjite la 1 milimetru.

*** Distanţa dintre puncte este formată din segmente cumulate ce sunt mai mici decât valoarea 1 milimetru.

Neutilizabil în Circuitul
Civil

**DATE DESPRE IMOBILUL NR. 5826**

Oficiul de Cadastru și Publicitate Imobiliară VALCEA
Biroul de Cadastru și Publicitate Imobiliară Ramnicu Valcea

A. Partea I. Descrierea imobilului

TEREN Extravilan

Adresa: Jud. Valcea

Nr. Crt	Nr cadastral Nr. topografic	Suprafața* (mp)	Observații / Referințe
A1		960	Sector cadastral:5 Teren neimprejmuit;

B. Partea II. Proprietari și acte

Inscrieri privitoare la dreptul de proprietate și alte drepturi reale	Referințe
/	
Act Administrativ nr. 1176, din 30/11/2004 emis de CJSDPAT VALCEA;	
B1	A1
Intabulare, drept de PROPRIETATE, dobandit prin Reconstituire, cota actuala 1/1, cota initiala 1/1	
1) GETE GH. ANTONIE	

C. Partea III. SARCINI .

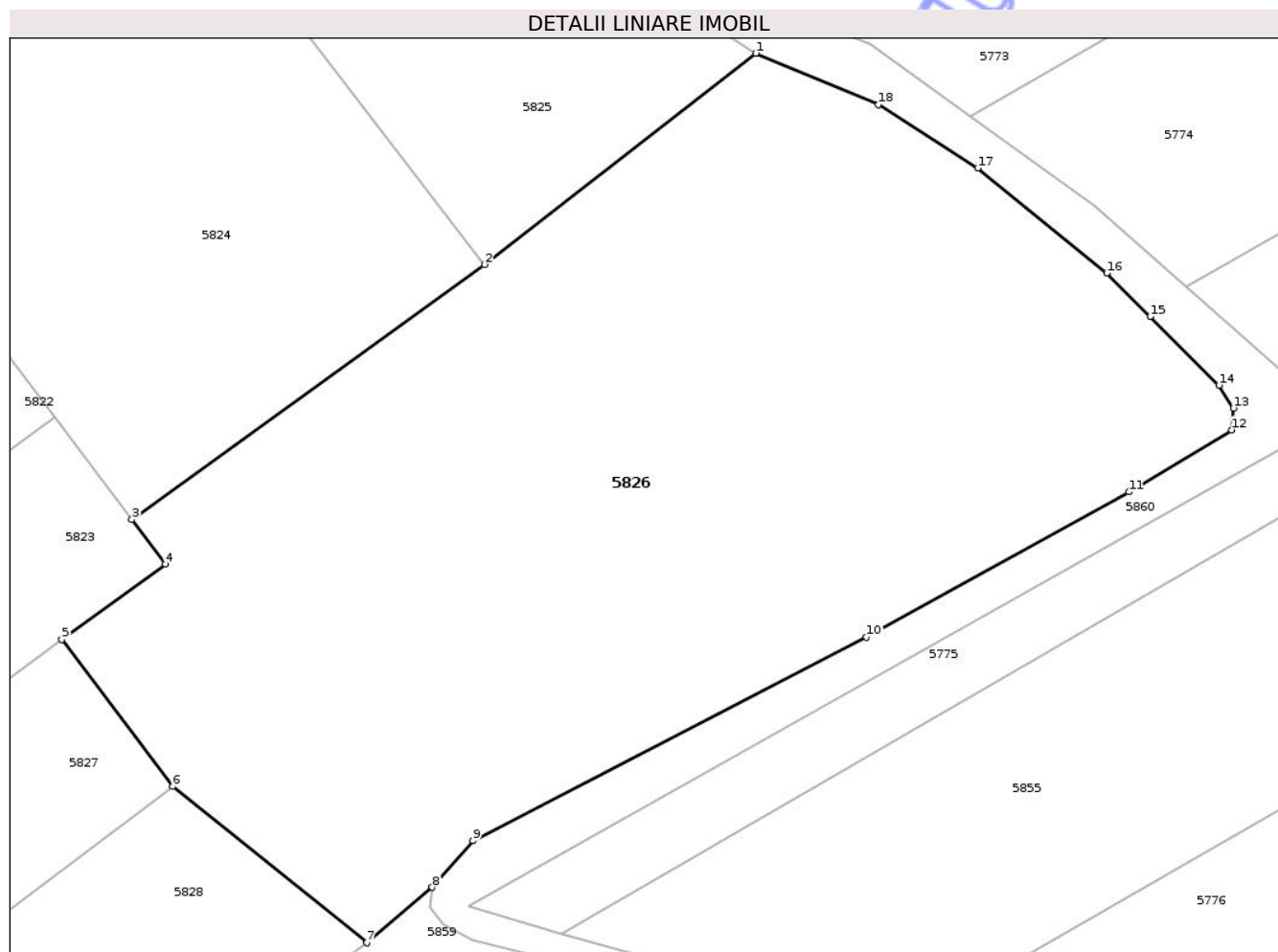
Inscrieri privind dezmembramintele dreptului de proprietate, drepturi reale de garanție și sarcini	Referințe
NU SUNT	

Anexa Nr. 1 La Partea I

Teren

Nr cadastral	Suprafața (mp)*	Observații / Referințe
	960	

* Suprafața este determinată în planul de proiecție Stereo 70.



Date referitoare la teren

Crt	Categorie folosință	Intravilan	Suprafața (mp)	Tarla	Parcelă	Nr. topo	Observații / Referințe
1	arabil	NU	640	26	631/12	-	PUNCTUL STANCESTI SMIRC
2	altele	NU	320	26	1/8	-	PUNCTUL SMIRC

Lungime Segmente

1) Valorile lungimilor segmentelor sunt obținute din proiecție în plan.

Punct început	X / Y	Punct sfârșit	X / Y	Lungime segment (** (m))
1	430.914,613 365.710,918	2	430.902,831 365.701,75	14.929
2	430.902,831 365.701,75	3	430.887,515 365.690,684	18.895
3	430.887,515 365.690,684	4	430.888,962 365.688,753	2.413
4	430.888,962 365.688,753	5	430.884,47 365.685,477	5.56

Punct început	X / Y	Punct sfârșit	X / Y	Lungime segment (** (m)
5	430.884,47 365.685,477	6	430.889,287 365.679,09	8.0
6	430.889,287 365.679,09	7	430.897,718 365.672,311	10.818
7	430.897,718 365.672,311	8	430.900,557 365.674,714	3.719
8	430.900,557 365.674,714	9	430.902,321 365.676,738	2.685
9	430.902,321 365.676,738	10	430.919,423 365.685,576	19.251
10	430.919,423 365.685,576	11	430.930,821 365.691,877	13.024
11	430.930,821 365.691,877	12	430.935,276 365.694,567	5.204
12	430.935,276 365.694,567	13	430.935,361 365.695,51	0.947
13	430.935,361 365.695,51	14	430.934,732 365.696,511	1.182
14	430.934,732 365.696,511	15	430.931,737 365.699,485	4.221
15	430.931,737 365.699,485	16	430.929,85 365.701,371	2.668
16	430.929,85 365.701,371	17	430.924,253 365.705,936	7.223
17	430.924,253 365.705,936	18	430.919,942 365.708,69	5.116
18	430.919,942 365.708,69	1	430.914,613 365.710,918	5.776

** Lungimile segmentelor sunt determinate în planul de proiecție Stereo 70 și sunt rotunjite la 1 milimetru.

*** Distanța dintre puncte este formată din segmente cumulate ce sunt mai mici decât valoarea 1 milimetru.

**DATE DESPRE IMOBILUL NR. 5838**

Oficiul de Cadastru și Publicitate Imobiliară VALCEA
Biroul de Cadastru și Publicitate Imobiliară Ramnicu Valcea

A. Partea I. Descrierea imobilului

TEREN Extravilan

Adresa: Jud. Valcea, PUNCTUL CIOCESTI

Nr. Crt	Nr cadastral Nr. topografic	Suprafața* (mp)	Observații / Referințe
A1		990	Sector cadastral:5 Teren neimprejmuit;

B. Partea II. Proprietari și acte

Inscrieri privitoare la dreptul de proprietate și alte drepturi reale	Referințe
/	
Act Administrativ nr. 1179, din 30/11/2004 emis de CJSDPAT VALCEA;	
B1	A1
Intabulare, drept de PROPRIETATE, dobandit prin Reconstituire, cota actuala 1/1, cota initiala 1/1	
1) CIOCEA D. NICOLAE	

C. Partea III. SARCINI .

Inscrieri privind dezmembramintele dreptului de proprietate, drepturi reale de garanție și sarcini	Referințe
NU SUNT	

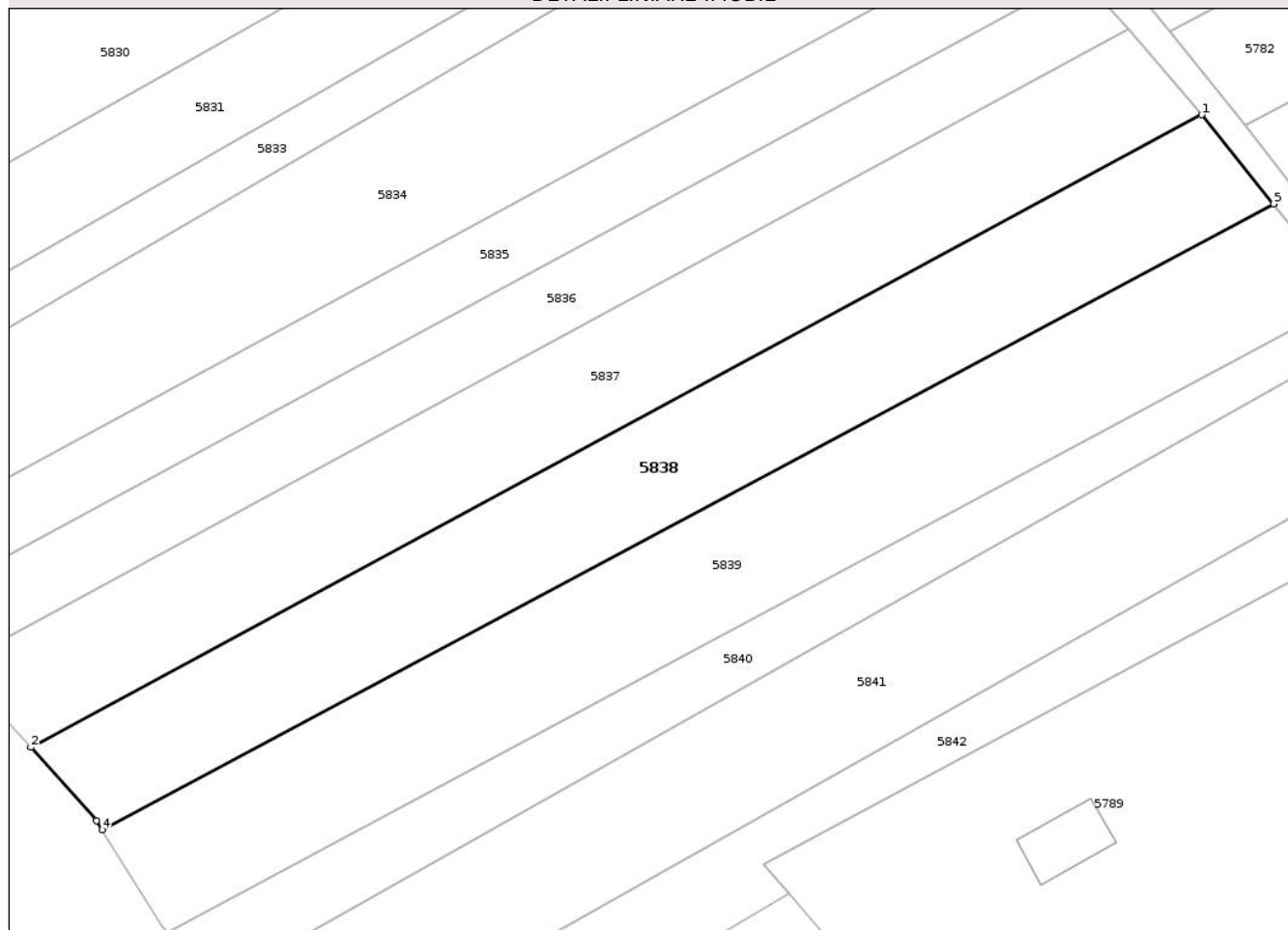
Anexa Nr. 1 La Partea I

Teren

Nr cadastral	Suprafața (mp)*	Observații / Referințe
	990	

* Suprafața este determinată în planul de proiecție Stereo 70.

DETALII LINIARE IMOBIL



Date referitoare la teren

Crt	Categorie folosință	Intravilan	Suprafața (mp)	Tarla	Parcelă	Nr. topo	Observații / Referințe
1	altele	NU	549	26	1/29	-	
2	arabil	NU	441	26	631/6	-	

Lungime Segmente

1) Valorile lungimilor segmentelor sunt obținute din proiecție în plan.

Punct început	X / Y	Punct sfârșit	X / Y	Lungime segment (** (m))
1	430.973,505 365.609,483	2	430.876,82 365.557,272	109.882
2	430.876,82 365.557,272	3	430.882,235 365.551,223	8.119
3	430.882,235 365.551,223	4	430.882,701 365.550,477	0.88
4	430.882,701 365.550,477	5	430.979,438 365.602,138	109.667

Punct început	X / Y	Punct sfârşit	X / Y	Lungime segment (** (m)
5	430.979,438 365.602,138	1	430.973,505 365.609,483	9.442

** Lungimile segmentelor sunt determinate în planul de proiecţie Stereo 70 şi sunt rotunjite la 1 milimetru.

*** Distanţa dintre puncte este formată din segmente cumulate ce sunt mai mici decât valoarea 1 milimetru.

Neutilizabil în Circuitul Civil

**DATE DESPRE IMOBILUL NR. 5850**

Oficiul de Cadastru și Publicitate Imobiliară VALCEA
 Biroul de Cadastru și Publicitate Imobiliară Ramnicu Valcea

A. Partea I. Descrierea imobilului

TEREN Extravilan

Adresa: Jud. Valcea

Nr. Crt	Nr cadastral Nr. topografic	Suprafața* (mp)	Observații / Referințe
A1		3.232	Sector cadastral:5 Teren neimprejmuit;

B. Partea II. Proprietari și acte

Inscrieri privitoare la dreptul de proprietate și alte drepturi reale	Referințe
/	
Act Administrativ nr. 267, din 30/01/2026 emis de PRIMARIA COMUNEI AMARAȘTI;	
B1	Inscrierea posesiei, drept de PROPRIETATE, dobandit prin Lege, cota actuala 1/1, cota initiala 1/1
	1) NEIDENTIFICAT NEIDENTIFICAT, PROPRIETAR NEIDENTIFICAT
Act Normativ nr. 7, din 13/03/1996 emis de PARLAMENTUL ROMANIEI;	
B2	se noteaza mentiunea de proprietar neidentificat

C. Partea III. SARCINI .

Inscrieri privind dezmembramintele dreptului de proprietate, drepturi reale de garanție și sarcini	Referințe
NU SUNT	

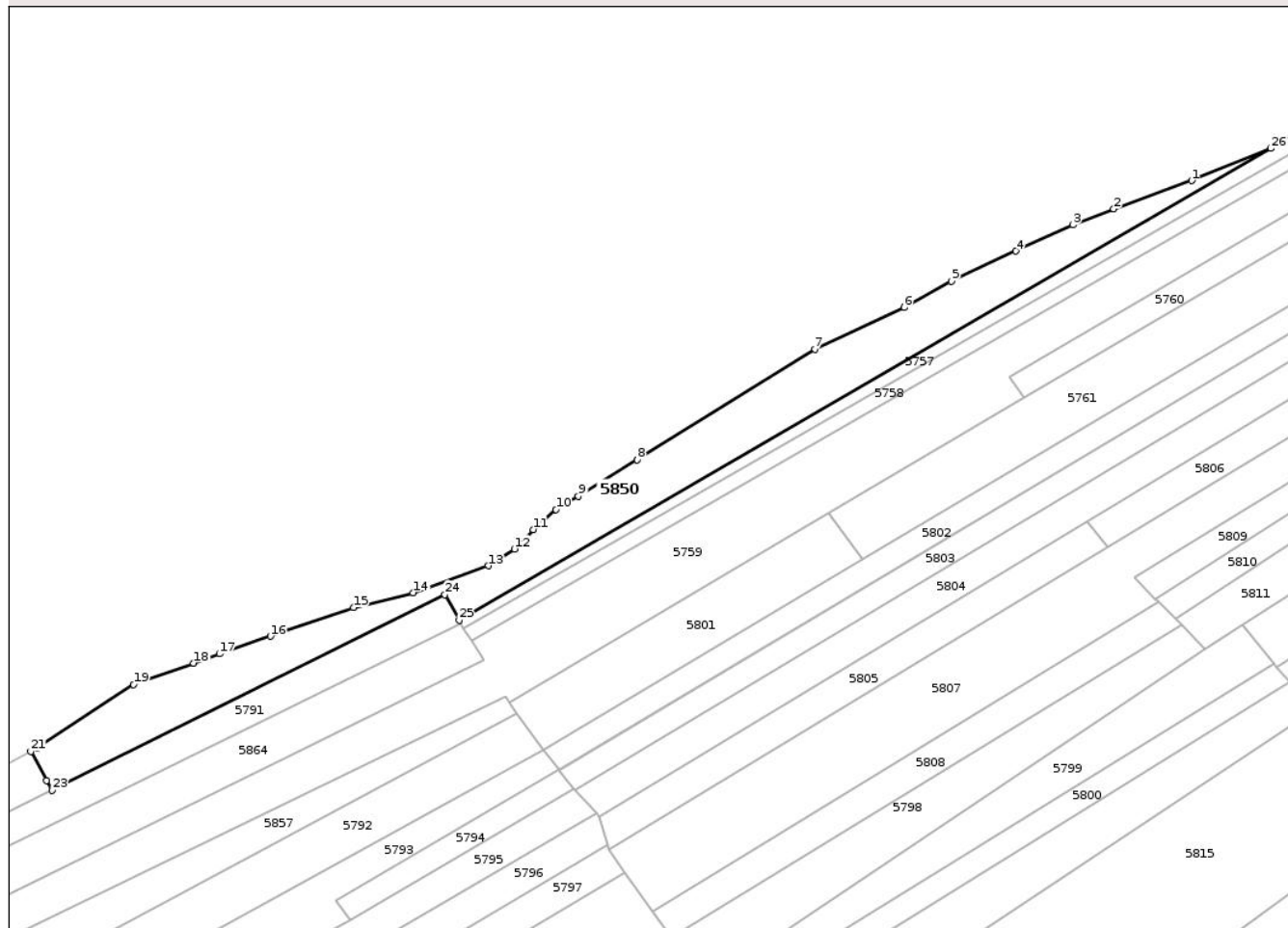
Anexa Nr. 1 La Partea I

Teren

Nr cadastral	Suprafața (mp)*	Observații / Referințe
	3.232	

* Suprafața este determinată în planul de proiecție Stereo 70.

DETALII LINIARE IMOBIL



Date referitoare la teren

Crt	Categorie folosință	Intravilan	Suprafața (mp)	Tarla	Parcelă	Nr. topo	Observații / Referințe
1	padure	NU	3.232	26	-	-	

Lungime Segmente

1) Valorile lungimilor segmentelor sunt obținute din proiecție în plan.

Punct început	X / Y	Punct sfârșit	X / Y	Lungime segment (** (m)
1	430.716,834 365.808,237	2	430.697,985 365.801,354	20.066
3	430.688,075 365.797,509	4	430.674,244 365.791,146	15.224
5	430.658,582 365.783,833	6	430.647,143 365.777,527	13.062
7	430.625,478 365.767,419	8	430.582,394 365.740,604	50.747
9	430.568,152 365.731,739	10	430.562,719 365.728,547	6.301

Punct început	X / Y	Punct sfârșit	X / Y	Lungime segment (** (m)
2	430.697,985 365.801,354	3	430.688,075 365.797,509	10.63
4	430.674,244 365.791,146	5	430.658,582 365.783,833	17.285
6	430.647,143 365.777,527	7	430.625,478 365.767,419	23.907
8	430.582,394 365.740,604	9	430.568,152 365.731,739	16.776
10	430.562,719 365.728,547	11	430.557,189 365.723,667	7.375

Punct început	X / Y	Punct sfârșit	X / Y	Lungime segment (** (m))
11	430.557,189 365.723,667	12	430.552,638 365.718,951	6.554
13	430.546,297 365.714,885	14	430.528,087 365.708,38	19.337
15	430.513,616 365.704,801	16	430.493,445 365.697,812	21.347
17	430.481,147 365.693,551	18	430.474,866 365.691,317	6.666
19	430.460,288 365.686,097	20	430.437,036 365.670,808	27.828
21	430.435,372 365.669,904	22	430.439,235 365.662,904	7.995
23	430.440,529 365.660,522	24	430.535,768 365.707,924	106.383
25	430.539,205 365.701,693	26	430.736,04 365.816,05	227.643

Punct început	X / Y	Punct sfârșit	X / Y	Lungime segment (** (m))
12	430.552,638 365.718,951	13	430.546,297 365.714,885	7.533
14	430.528,087 365.708,38	15	430.513,616 365.704,801	14.907
16	430.493,445 365.697,812	17	430.481,147 365.693,551	13.015
18	430.474,866 365.691,317	19	430.460,288 365.686,097	15.484
20	430.437,036 365.670,808	21	430.435,372 365.669,904	1.894
22	430.439,235 365.662,904	23	430.440,529 365.660,522	2.711
24	430.535,768 365.707,924	25	430.539,205 365.701,693	7.116
26	430.736,04 365.816,05	1	430.716,834 365.808,237	20.734

** Lungimile segmentelor sunt determinate în planul de proiecție Stereo 70 și sunt rotunjite la 1 milimetru.

*** Distanța dintre puncte este formată din segmente cumulate ce sunt mai mici decât valoarea 1 milimetru.

Neutilizabil în Civil

**DATE DESPRE IMOBILUL NR. 5813**

Oficiul de Cadastru și Publicitate Imobiliară VALCEA
Biroul de Cadastru și Publicitate Imobiliară Ramnicu Valcea

A. Partea I. Descrierea imobilului

TEREN Extravilan

Adresa: Jud. Valcea, PUNCTUL SMIRC

Nr. Crt	Nr cadastral Nr. topografic	Suprafața* (mp)	Observații / Referințe
A1		1.092	Sector cadastral:5 Teren neimprejmuit;

B. Partea II. Proprietari și acte

Inscrieri privitoare la dreptul de proprietate și alte drepturi reale	Referințe
/	
Act Administrativ nr. 624/192, din 03/06/2002 emis de CJSDPAT VALCEA;	
B1	A1
Intabulare, drept de PROPRIETATE, dobandit prin Reconstituire, cota actuala 1/1, cota initiala 1/1	
1) OLTEANU I. NICOLAE	

C. Partea III. SARCINI .

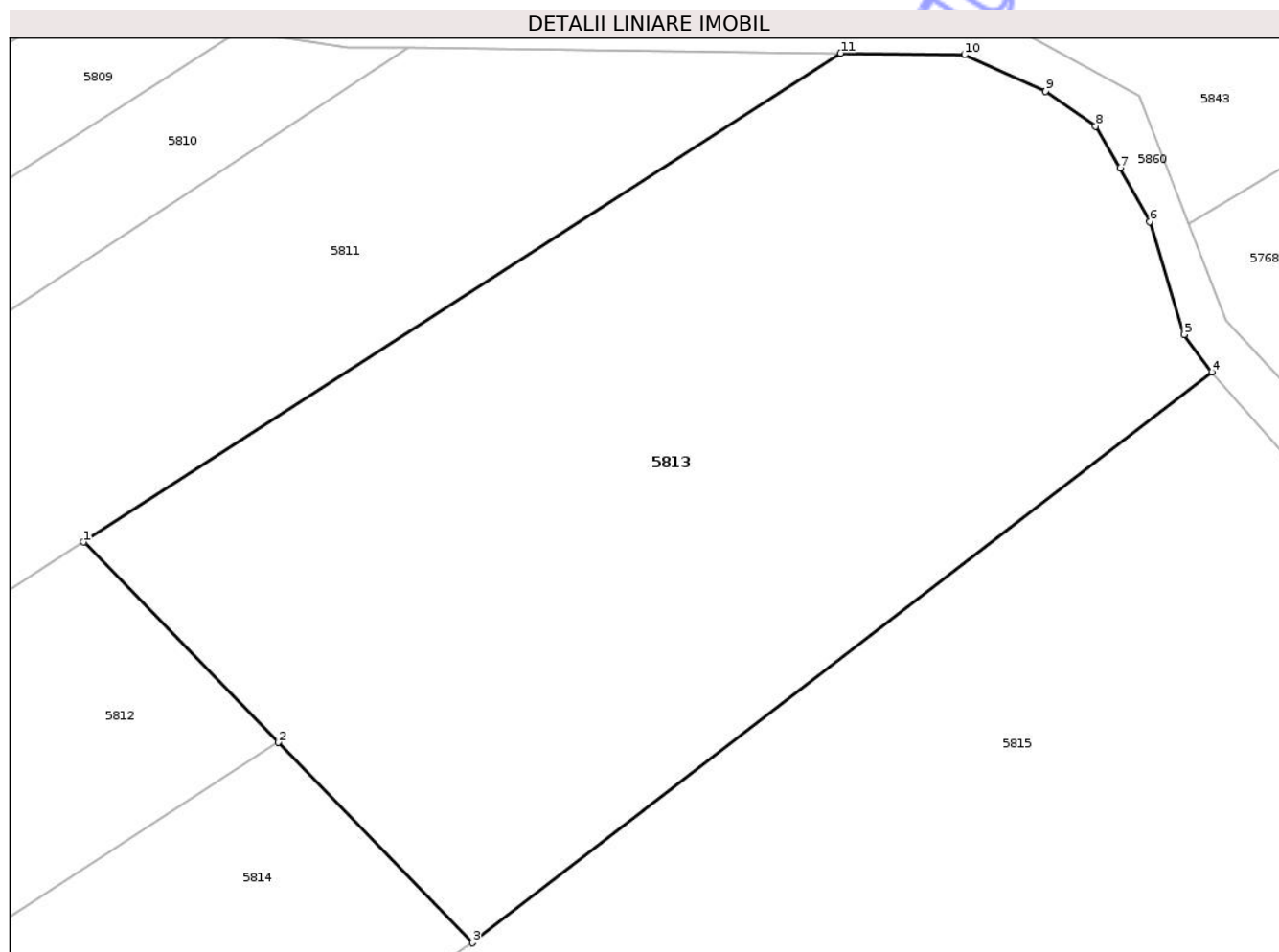
Inscrieri privind dezmembramintele dreptului de proprietate, drepturi reale de garanție și sarcini	Referințe
NU SUNT	

Anexa Nr. 1 La Partea I

Teren

Nr cadastral	Suprafața (mp)*	Observații / Referințe
	1.092	

* Suprafața este determinată în planul de proiecție Stereo 70.



Date referitoare la teren

Crt	Categorie folosință	Intra vilan	Suprafața (mp)	Tarla	Parcelă	Nr. topo	Observații / Referințe
1	arabil	NU	1.092	26	631/17	-	

Lungime Segmente

1) Valorile lungimilor segmentelor sunt obținute din proiecție în plan.

Punct început	X / Y	Punct sfârșit	X / Y	Lungime segment (** (m)
1	430.813,242 365.754,881	2	430.822,307 365.745,542	13.015
2	430.822,307 365.745,542	3	430.831,371 365.736,203	13.014
3	430.831,371 365.736,203	4	430.865,838 365.762,797	43.534
4	430.865,838 365.762,797	5	430.864,559 365.764,546	2.167
5	430.864,559 365.764,546	6	430.862,959 365.769,81	5.502

Punct început	X / Y	Punct sfârşit	X / Y	Lungime segment (** (m)
6	430.862,959 365.769,81	7	430.861,562 365.772,311	2.865
7	430.861,562 365.772,311	8	430.860,427 365.774,26	2.255
8	430.860,427 365.774,26	9	430.858,1 365.775,889	2.841
9	430.858,1 365.775,889	10	430.854,313 365.777,583	4.149
10	430.854,313 365.777,583	11	430.848,531 365.777,656	5.782
11	430.848,531 365.777,656	1	430.813,242 365.754,881	42.0

** Lungimile segmentelor sunt determinate în planul de proiecţie Stereo 70 şi sunt rotunjite la 1 milimetru.

*** Distanţa dintre puncte este formată din segmente cumulate ce sunt mai mici decât valoarea 1 milimetru.

Neutilizabil în Circuitul Civil

**DATE DESPRE IMOBILUL NR. 5861**

Oficiul de Cadastru și Publicitate Imobiliară VALCEA
Biroul de Cadastru și Publicitate Imobiliară Ramnicu Valcea

A. Partea I. Descrierea imobilului

TEREN Extravilan

Adresa: Jud. Valcea

Nr. Crt	Nr cadastral Nr. topografic	Suprafața* (mp)	Observații / Referințe
A1		1.606	Sector cadastral:5 Teren neimprejmuit;

B. Partea II. Proprietari și acte

Inscrieri privitoare la dreptul de proprietate și alte drepturi reale	Referințe
/	
Act Administrativ nr. 267, din 30/01/2026 emis de PRIMARIA COMUNEI AMARA?TI;	
B1	Inscrierea posesiei, drept de PROPRIETATE, dobandit prin Lege, cota actuala 1/1, cota initiala 1/1
	1) NEIDENTIFICAT NEIDENTIFICAT, PROPRIETAR NEIDENTIFICAT
Act Normativ nr. 7, din 13/03/1996 emis de PARLAMENTUL ROMANIEI;	
B2	se noteaza mentiunea de proprietar neidentificat

C. Partea III. SARCINI .

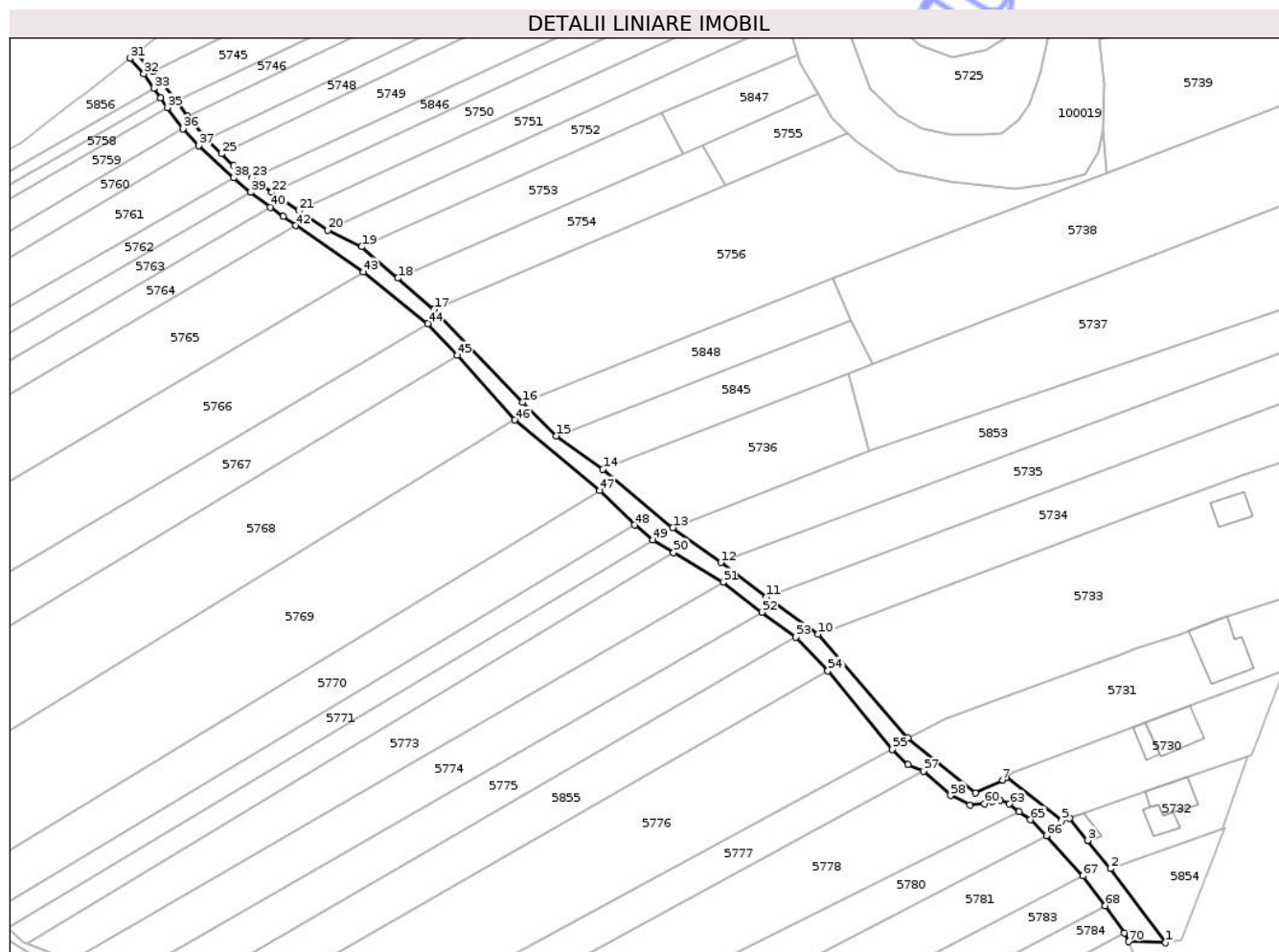
Inscrieri privind dezmembramintele dreptului de proprietate, drepturi reale de garanție și sarcini	Referințe
NU SUNT	

Anexa Nr. 1 La Partea I

Teren

Nr cadastral	Suprafața (mp)*	Observații / Referințe
	1.606	

* Suprafața este determinată în planul de proiecție Stereo 70.



Date referitoare la teren

Crt	Categorie folosință	Intra vilan	Suprafața (mp)	Tarla	Parcelă	Nr. topo	Observații / Referințe
1	drum	NU	1.606	-	-	-	

Lungime Segmente

1) Valorile lungimilor segmentelor sunt obținute din proiecție în plan.

Punct început	X / Y	Punct sfârșit	X / Y	Lungime segment	Punct început	X / Y	Punct sfârșit	X / Y	Lungime segment	Punct început	X / Y	Punct sfârșit	X / Y	Lungime segment
1	431.211,428 365.713,772	2	431.197,058 365.733,117	24.098	2	431.197,058 365.733,117	3	431.191,132 365.740,483	9.454	3	431.191,132 365.740,483	4	431.186,409 365.746,354	7.535
4	431.186,409 365.746,354	5	431.184,279 365.745,622	2.252	5	431.184,279 365.745,622	6	431.169,838 365.756,975	18.369	6	431.169,838 365.756,975	7	431.168,781 365.756,246	1.284
7	431.168,781 365.756,246	8	431.161,726 365.752,895	7.81	8	431.161,726 365.752,895	9	431.144,091 365.767,26	22.745	9	431.144,091 365.767,26	10	431.120,635 365.794,357	35.839
10	431.120,635 365.794,357	11	431.107,112 365.804,051	16.639	11	431.107,112 365.804,051	12	431.095,171 365.813,087	14.975	12	431.095,171 365.813,087	13	431.082,629 365.822,194	15.5
13	431.082,629 365.822,194	14	431.064,404 365.837,486	23.791	14	431.064,404 365.837,486	15	431.052,154 365.846,114	14.983	15	431.052,154 365.846,114	16	431.043,411 365.854,937	12.421
16	431.043,411 365.854,937	17	431.020,278 365.879,189	33.516	17	431.020,278 365.879,189	18	431.010,809 365.887,358	12.506	18	431.010,809 365.887,358	19	431.001,34 365.895,527	12.506

Punct început	X / Y	Punct sfârșit	X / Y	Lungime segment	Punct început	X / Y	Punct sfârșit	X / Y	Lungime segment	Punct început	X / Y	Punct sfârșit	X / Y	Lungime segment
19	431.001,34 365.895,527	20	430.992,471 365.899,926	9.9	20	430.992,471 365.899,926	21	430.984,97 365.905,022	9.068	21	430.984,97 365.905,022	22	430.977,876 365.909,735	8.517
22	430.977,876 365.909,735	23	430.972,708 365.913,567	6.434	23	430.972,708 365.913,567	24	430.967,909 365.916,72	5.742	24	430.967,909 365.916,72	25	430.964,666 365.919,827	4.491
25	430.964,666 365.919,827	26	430.960,716 365.923,609	5.469	26	430.960,716 365.923,609	27	430.955,817 365.929,614	7.75	27	430.955,817 365.929,614	28	430.953,106 365.933,633	4.848
28	430.953,106 365.933,633	29	430.946,807 365.941,382	9.986	29	430.946,807 365.941,382	30	430.942,435 365.946,083	6.42	30	430.942,435 365.946,083	31	430.940,729 365.944,75	2.165
31	430.940,729 365.944,75	32	430.944,391 365.940,768	5.41	32	430.944,391 365.940,768	33	430.947,009 365.936,915	4.658	33	430.947,009 365.936,915	34	430.948,775 365.934,409	3.066
34	430.948,775 365.934,409	35	430.950,541 365.931,904	3.065	35	430.950,541 365.931,904	36	430.954,664 365.926,326	6.936	36	430.954,664 365.926,326	37	430.958,784 365.921,943	6.015
37	430.958,784 365.921,943	38	430.967,841 365.913,494	12.386	38	430.967,841 365.913,494	39	430.972,321 365.909,777	5.821	39	430.972,321 365.909,777	40	430.977,543 365.905,864	6.525
40	430.977,543 365.905,864	41	430.980,804 365.903,449	4.058	41	430.980,804 365.903,449	42	430.984,086 365.901,05	4.065	42	430.984,086 365.901,05	43	431.001,71 365.888,959	21.373
43	431.001,71 365.888,959	44	431.018,644 365.875,482	21.642	44	431.018,644 365.875,482	45	431.026,313 365.867,269	11.237	45	431.026,313 365.867,269	46	431.041,382 365.850,278	22.711
46	431.041,382 365.850,278	47	431.063,618 365.831,912	28.84	47	431.063,618 365.831,912	48	431.072,629 365.822,839	12.787	48	431.072,629 365.822,839	49	431.077,417 365.819,01	6.131
49	431.077,417 365.819,01	50	431.082,84 365.815,652	6.378	50	431.082,84 365.815,652	51	431.095,795 365.807,92	15.087	51	431.095,795 365.807,92	52	431.105,937 365.800,115	12.798
52	431.105,937 365.800,115	53	431.114,759 365.793,628	10.95	53	431.114,759 365.793,628	54	431.123,171 365.784,823	12.177	54	431.123,171 365.784,823	55	431.140,045 365.764,234	26.62
55	431.140,045 365.764,234	56	431.144,093 365.760,341	5.616	56	431.144,093 365.760,341	57	431.148,135 365.758,606	4.399	57	431.148,135 365.758,606	58	431.155,227 365.752,221	9.543
58	431.155,227 365.752,221	59	431.160,287 365.749,686	5.659	59	431.160,287 365.749,686	60	431.164,066 365.750,093	3.801	60	431.164,066 365.750,093	61	431.166,171 365.750,642	2.175
61	431.166,171 365.750,642	62	431.168,138 365.750,934	1.989	62	431.168,138 365.750,934	63	431.170,645 365.750,01	2.672	63	431.170,645 365.750,01	64	431.173,077 365.747,947	3.189
64	431.173,077 365.747,947	65	431.176,112 365.745,89	3.666	65	431.176,112 365.745,89	66	431.180,282 365.741,785	5.851	66	431.180,282 365.741,785	67	431.189,818 365.731,235	14.221
67	431.189,818 365.731,235	68	431.195,689 365.723,454	9.747	68	431.195,689 365.723,454	69	431.200,657 365.716,342	8.675	69	431.200,657 365.716,342	70	431.201,731 365.714,074	2.509
70	431.201,731 365.714,074	1	431.211,428 365.713,772	9.702										

** Lungimile segmentelor sunt determinate în planul de proiecție Stereo 70 și sunt rotunjite la 1 milimetru.

*** Distanța dintre puncte este formată din segmente cumulate ce sunt mai mici decât valoarea 1 milimetru.

**DATE DESPRE IMOBILUL NR. 5832**

Oficiul de Cadastru și Publicitate Imobiliară VALCEA
Biroul de Cadastru și Publicitate Imobiliară Ramnicu Valcea

A. Partea I. Descrierea imobilului

TEREN Extravilan

Adresa: Jud. Valcea

Nr. Crt	Nr cadastral Nr. topografic	Suprafața* (mp)	Observații / Referințe
A1		456	Sector cadastral:5 Teren neimprejmuit; PUNCTUL SMIRC

B. Partea II. Proprietari și acte

Inscrieri privitoare la dreptul de proprietate și alte drepturi reale		Referințe
/		
Act Administrativ nr. 800/47068, din 31/03/2003 emis de CJSDPAT VALCEA;		
B1	Intabulare, drept de PROPRIETATE, dobandit prin Reconstituire, cota actuala 1/1, cota initiala 1/1 1) CIOCEA D. VICTOR	A1

C. Partea III. SARCINI .

Inscrieri privind dezmembramintele dreptului de proprietate, drepturi reale de garanție și sarcini	Referințe
NU SUNT	

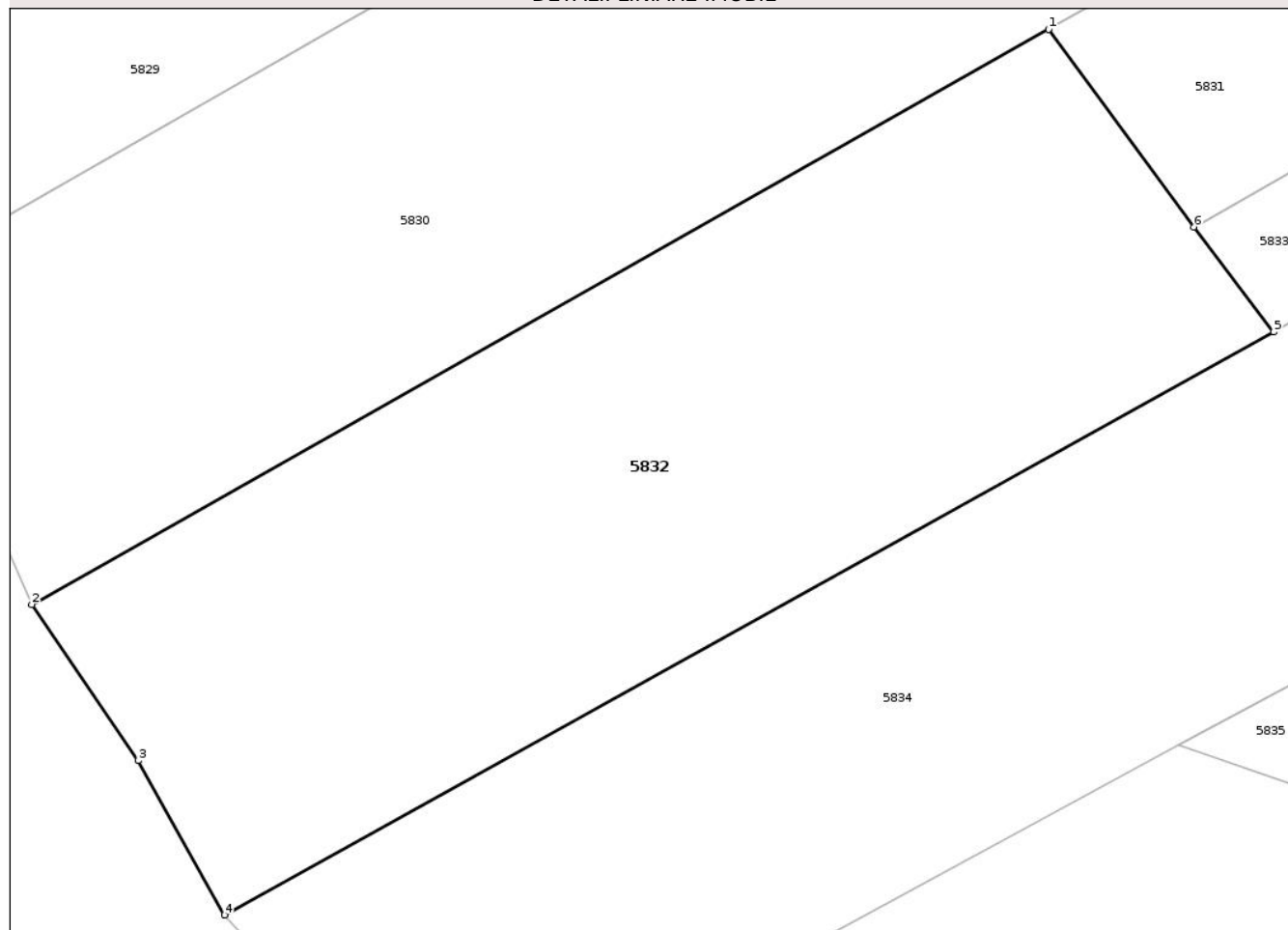
Anexa Nr. 1 La Partea I

Teren

Nr cadastral	Suprafața (mp)*	Observații / Referințe
	456	PUNCTUL SMIRC

* Suprafața este determinată în planul de proiecție Stereo 70.

DETALII LINIARE IMOBIL



Date referitoare la teren

Crt	Categorie folosință	Intra vilan	Suprafața (mp)	Tarla	Parcelă	Nr. topo	Observații / Referințe
1	padure	NU	456	26	1/2	-	

Lungime Segmente

1) Valorile lungimilor segmentelor sunt obținute din proiecție în plan.

Punct început	X / Y	Punct sfârșit	X / Y	Lungime segment (** (m)
1	430.851,499 365.592,31	2	430.818,587 365.573,716	37.801
2	430.818,587 365.573,716	3	430.822,029 365.568,669	6.109
3	430.822,029 365.568,669	4	430.824,824 365.563,677	5.721
4	430.824,824 365.563,677	5	430.858,787 365.582,525	38.842
5	430.858,787 365.582,525	6	430.856,204 365.585,924	4.269

Punct început	X / Y	Punct sfârşit	X / Y	Lungime segment (** (m)
6	430.856,204 365.585,924	1	430.851,499 365.592,31	7.932

** Lungimile segmentelor sunt determinate în planul de proiecţie Stereo 70 şi sunt rotunjite la 1 milimetru.

*** Distanţa dintre puncte este formată din segmente cumulate ce sunt mai mici decât valoarea 1 milimetru.

Neutilizabil în Circuitul Civil

**DATE DESPRE IMOBILUL NR. 5815**

Oficiul de Cadastru și Publicitate Imobiliară VALCEA
 Biroul de Cadastru și Publicitate Imobiliară Ramnicu Valcea

A. Partea I. Descrierea imobilului

TEREN Extravilan

Adresa: Jud. Valcea

Nr. Crt	Nr cadastral Nr. topografic	Suprafața* (mp)	Observații / Referințe
A1		7.853	Sector cadastral:5 Teren neimprejmuit; PUNCTUL DOS SMÎRC

B. Partea II. Proprietari și acte

Inscrieri privitoare la dreptul de proprietate și alte drepturi reale	Referințe
/	
Act Administrativ nr. 64, din 18/03/2026 emis de COMUNA AMARASTI (HCJ 31/13.09.1991 emis de PREFECTURA JUDETULUI VALCEA);	
B1 Inscrierea provizorie, drept de PROPRIETATE, dobandit prin Lege, cota actuala 1/1, cota initiala 1/1 1) CHITUC GHEORGHE	A1

C. Partea III. SARCINI .

Inscrieri privind dezmembramintele dreptului de proprietate, drepturi reale de garanție și sarcini	Referințe
NU SUNT	

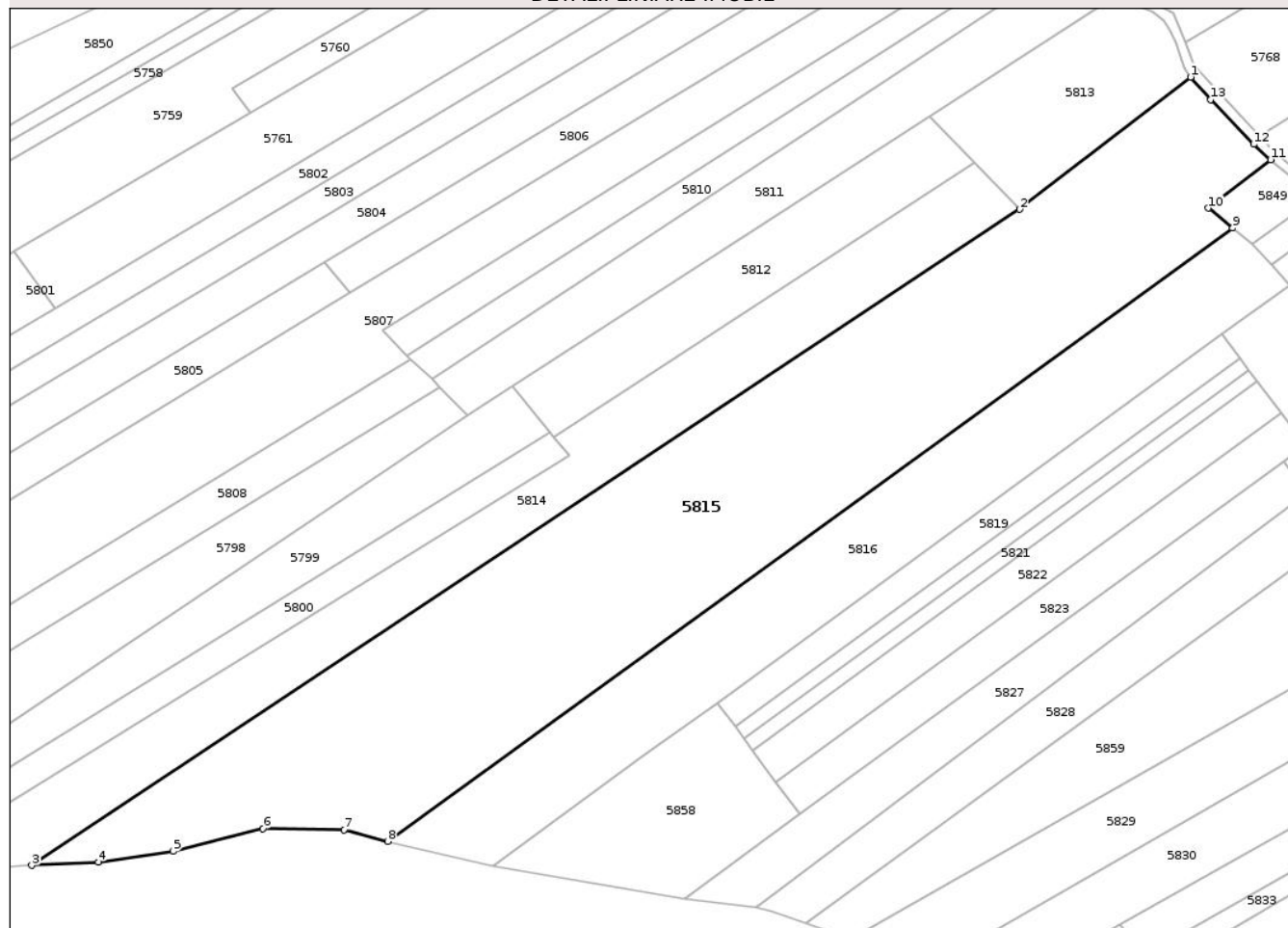
Anexa Nr. 1 La Partea I

Teren

Nr cadastral	Suprafața (mp)*	Observații / Referințe
	7.853	PUNCTUL DOS SMIRC

* Suprafața este determinată în planul de proiecție Stereo 70.

DETALII LINIARE IMOBIL



Date referitoare la teren

Crt	Categorie folosință	Intravilan	Suprafața (mp)	Tarla	Parcelă	Nr. topo	Observații / Referințe
1	altele	NU	7.503	26	2/2	-	
2	pasune	NU	350	26	2/2	-	

Lungime Segmente

1) Valorile lungimilor segmentelor sunt obținute din proiecție în plan.

Punct început	X / Y	Punct sfârșit	X / Y	Lungime segment (** (m)
1	430.865,838 365.762,797	2	430.831,371 365.736,203	43.534
2	430.831,371 365.736,203	3	430.632,408 365.604,251	238.742
3	430.632,408 365.604,251	4	430.645,808 365.604,879	13.415
4	430.645,808 365.604,879	5	430.660,908 365.607,079	15.259

Punct început	X / Y	Punct sfârșit	X / Y	Lungime segment (** (m)
5	430.660,908 365.607,079	6	430.678,955 365.611,664	18.62
6	430.678,955 365.611,664	7	430.695,278 365.611,344	16.326
7	430.695,278 365.611,344	8	430.704,092 365.609,105	9.094
8	430.704,092 365.609,105	9	430.874,319 365.732,412	210.195
9	430.874,319 365.732,412	10	430.869,38 365.736,438	6.372
10	430.869,38 365.736,438	11	430.881,965 365.746,179	15.914
11	430.881,965 365.746,179	12	430.878,497 365.749,279	4.652
12	430.878,497 365.749,279	13	430.869,825 365.758,282	12.5
13	430.869,825 365.758,282	1	430.865,838 365.762,797	6.023

** Lungimile segmentelor sunt determinate în planul de proiecție Stereo 70 și sunt rotunjite la 1 milimetru.

*** Distanța dintre puncte este formată din segmente cumulate ce sunt mai mici decât valoarea 1 milimetru.

**DATE DESPRE IMOBILUL NR. 5831**

Oficiul de Cadastru și Publicitate Imobiliară VALCEA
 Biroul de Cadastru și Publicitate Imobiliară Ramnicu Valcea

A. Partea I. Descrierea imobilului

TEREN Extravilan

Adresa: Jud. Valcea

Nr. Crt	Nr cadastral Nr. topografic	Suprafața* (mp)	Observații / Referințe
A1		800	Sector cadastral:5 Teren neimprejmuit; PUNCTUL DOS SMÎRC

B. Partea II. Proprietari și acte

Inscrieri privitoare la dreptul de proprietate și alte drepturi reale	Referințe
/	
Act Administrativ nr. 45, din 09/03/2026 emis de COMUNA AMARASTI (HCJ 31/13.09.1991 emis de PREFECTURA JUDETULUI VALCEA);	
B1 Inscrierea provizorie, drept de PROPRIETATE, dobandit prin Lege, cota actuala 1/1, cota initiala 1/1 1) MĂLĂESCU PETRE	A1

C. Partea III. SARCINI .

Inscrieri privind dezmembramintele dreptului de proprietate, drepturi reale de garanție și sarcini	Referințe
NU SUNT	


Anexa Nr. 1 La Partea I

Teren

Nr cadastral	Suprafaţa (mp)*	Observații / Referințe
	800	PUNCTUL DOS SMIRC

* Suprafața este determinată în planul de proiecție Stereo 70.

DETALII LINIARE IMOBIL



Date referitoare la teren

Crt	Categorie folosință	Intra vilan	Suprafața (mp)	Tarla	Parcelă	Nr. topo	Observații / Referințe
1	vie	NU	800	26	632/3	-	

Lungime Segmente

1) Valorile lungimilor segmentelor sunt obținute din proiecție în plan.

Punct început	X / Y	Punct sfârșit	X / Y	Lungime segment (** (m)
1	430.943,075 365.644,05	2	430.851,499 365.592,31	105.182
2	430.851,499 365.592,31	3	430.856,204 365.585,924	7.932
3	430.856,204 365.585,924	4	430.947,844 365.638,366	105.584
4	430.947,844 365.638,366	5	430.945,873 365.640,89	3.202
5	430.945,873 365.640,89	1	430.943,075 365.644,05	4.221

** Lungimile segmentelor sunt determinate în planul de proiecție Stereo 70 și sunt rotunjite la 1 milimetru.

*** Distanța dintre puncte este formată din segmente cumulate ce sunt mai mici decât valoarea 1 milimetru.

Neutilizabil în Circuitul
Civil

**DATE DESPRE IMOBILUL NR. 5833**

Oficiul de Cadastru și Publicitate Imobiliară VALCEA
Biroul de Cadastru și Publicitate Imobiliară Ramnicu Valcea

A. Partea I. Descrierea imobilului

TEREN Extravilan

Adresa: Jud. Valcea, PUNCTUL SMIRC

Nr. Crt	Nr cadastral Nr. topografic	Suprafața* (mp)	Observații / Referințe
A1		400	Sector cadastral:5 Teren neimprejmuit;

B. Partea II. Proprietari și acte

Inscrieri privitoare la dreptul de proprietate și alte drepturi reale	Referințe
/	
Act Administrativ nr. 845/50919, din 24/12/2002 emis de CJSDPAT VALCEA;	
B1	A1
Intabulare, drept de PROPRIETATE, dobandit prin Reconstituire, cota actuala 1/1, cota initiala 1/1	
1) TELESAN D. ILIE	

C. Partea III. SARCINI .

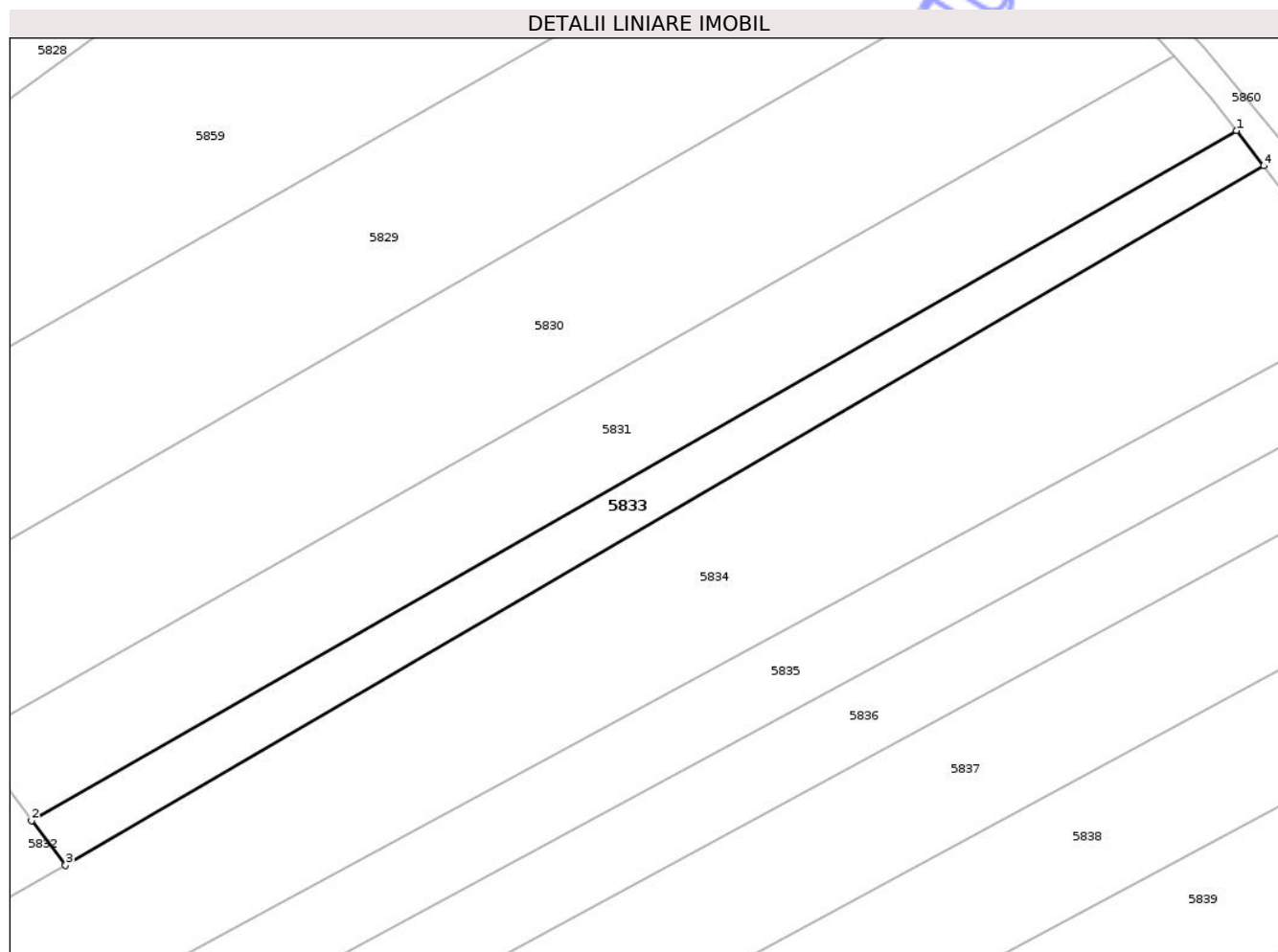
Inscrieri privind dezmembramintele dreptului de proprietate, drepturi reale de garanție și sarcini	Referințe
NU SUNT	

Anexa Nr. 1 La Partea I

Teren

Nr cadastral	Suprafața (mp)*	Observații / Referințe
	400	

* Suprafața este determinată în planul de proiecție Stereo 70.



Date referitoare la teren

Crt	Categorie folosință	Intra vilan	Suprafața (mp)	Tarla	Parcelă	Nr. topo	Observații / Referințe
1	vie	NU	400	26	632/2	-	

Lungime Segmente

1) Valorile lungimilor segmentelor sunt obținute din proiecție în plan.

Punct început	X / Y	Punct sfârșit	X / Y	Lungime segment (** (m)
1	430.947,844 365.638,366	2	430.856,204 365.585,924	105.584
2	430.856,204 365.585,924	3	430.858,787 365.582,525	4.269
3	430.858,787 365.582,525	4	430.949,922 365.635,696	105.512
4	430.949,922 365.635,696	1	430.947,844 365.638,366	3.383

** Lungimile segmentelor sunt determinate în planul de proiecție Stereo 70 și sunt rotunjite la 1 milimetru.

*** Distanţa dintre puncte este formată din segmente cumulate ce sunt mai mici decât valoarea 1 milimetru.

Neutilizabil în Circuitul
Civil

**DATE DESPRE IMOBILUL NR. 5834**

Oficiul de Cadastru și Publicitate Imobiliară VALCEA
 Biroul de Cadastru și Publicitate Imobiliară Ramnicu Valcea

A. Partea I. Descrierea imobilului

TEREN Extravilan

Adresa: Jud. Valcea

Nr. Crt	Nr cadastral Nr. topografic	Suprafața* (mp)	Observații / Referințe
A1		1.656	Sector cadastral:5 Teren neimprejmuit;

B. Partea II. Proprietari și acte

Inscrieri privitoare la dreptul de proprietate și alte drepturi reale	Referințe
/	
Act Administrativ nr. 1032, din 20/06/2003 emis de CJSDPAT;	
B1	A1
Intabulare, drept de PROPRIETATE, dobandit prin Reconstituire, cota actuala 1/1, cota initiala 1/1	
1) VLADUT P. IOANA	

C. Partea III. SARCINI .

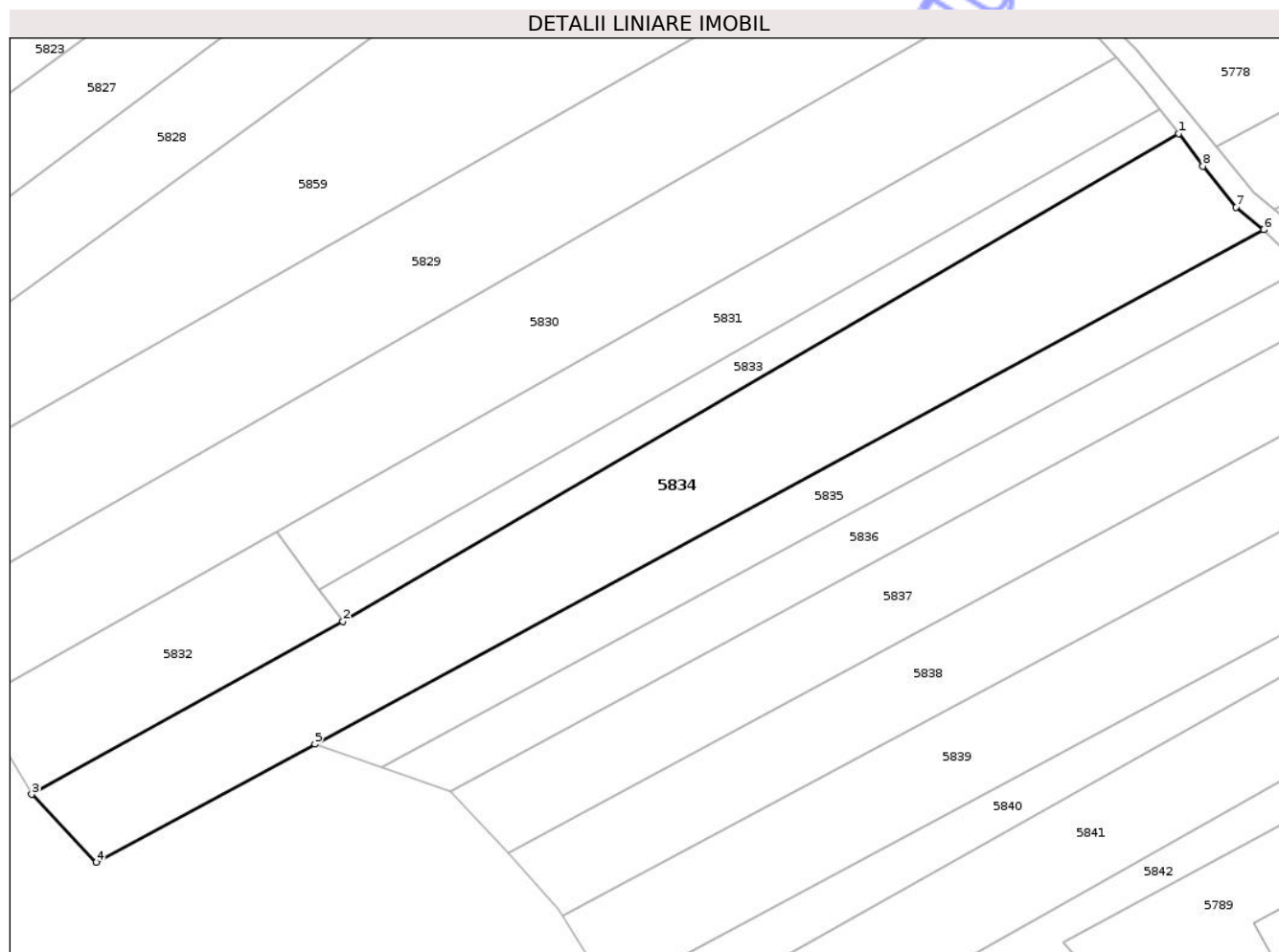
Inscrieri privind dezmembramintele dreptului de proprietate, drepturi reale de garanție și sarcini	Referințe
NU SUNT	

Anexa Nr. 1 La Partea I

Teren

Nr cadastral	Suprafața (mp)*	Observații / Referințe
	1.656	

* Suprafața este determinată în planul de proiecție Stereo 70.



Date referitoare la teren

Crt	Categorie folosință	Intra vilan	Suprafața (mp)	Tarla	Parcelă	Nr. topo	Observații / Referințe
1	arabil	NU	1.200	26	631/9	-	
2	altele	NU	456	26	1/1	-	

Lungime Segmente

1) Valorile lungimilor segmentelor sunt obținute din proiecție în plan.

Punct început	X / Y	Punct sfârșit	X / Y	Lungime segment (** (m)
1	430.949,922 365.635,696	2	430.858,787 365.582,525	105.512
2	430.858,787 365.582,525	3	430.824,824 365.563,677	38.842
3	430.824,824 365.563,677	4	430.831,876 365.556,272	10.226
4	430.831,876 365.556,272	5	430.855,709 365.569,164	27.096

Punct început	X / Y	Punct sfârşit	X / Y	Lungime segment (** (m)
5	430.855,709 365.569,164	6	430.959,213 365.625,224	117.711
6	430.959,213 365.625,224	7	430.956,215 365.627,694	3.884
7	430.956,215 365.627,694	8	430.952,577 365.632,158	5.759
8	430.952,577 365.632,158	1	430.949,922 365.635,696	4.423

** Lungimile segmentelor sunt determinate în planul de proiecţie Stereo 70 şi sunt rotunjite la 1 milimetru.

*** Distanţa dintre puncte este formată din segmente cumulate ce sunt mai mici decât valoarea 1 milimetru.

Neutilizabil în Circuitul Civil

**DATE DESPRE IMOBILUL NR. 5835**

Oficiul de Cadastru și Publicitate Imobiliară VALCEA
Biroul de Cadastru și Publicitate Imobiliară Ramnicu Valcea

A. Partea I. Descrierea imobilului

TEREN Extravilan

Adresa: Jud. Valcea, PUNCTUL PALANGA DOS

Nr. Crt	Nr cadastral Nr. topografic	Suprafața* (mp)	Observații / Referințe
A1		660	Sector cadastral:5 Teren neimprejmuit;

B. Partea II. Proprietari și acte

Inscrieri privitoare la dreptul de proprietate și alte drepturi reale	Referințe
/	
Act Administrativ nr. 925/50763, din 12/09/2002 emis de CJSDPAT VALCEA;	
B1	A1
Intabulare, drept de PROPRIETATE, dobandit prin Reconstituire, cota actuala 1/1, cota initiala 1/1	
1) POȘIRCĂ I. DUMITRU	

C. Partea III. SARCINI .

Inscrieri privind dezmembramintele dreptului de proprietate, drepturi reale de garanție și sarcini	Referințe
NU SUNT	

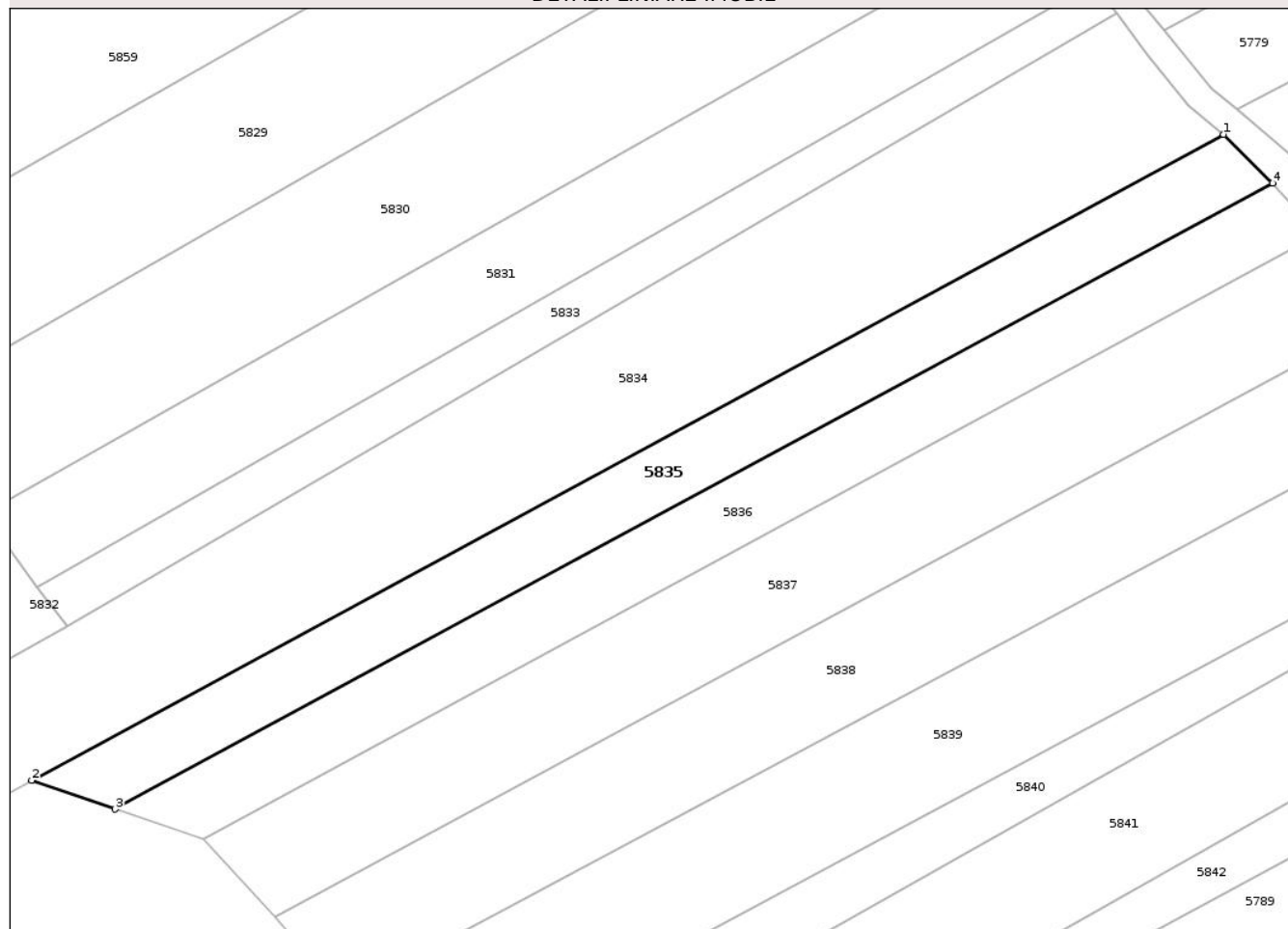
Anexa Nr. 1 La Partea I

Teren

Nr cadastral	Suprafața (mp)*	Observații / Referințe
	660	

* Suprafața este determinată în planul de proiecție Stereo 70.

DETALII LINIARE IMOBIL



Date referitoare la teren

Crt	Categorie folosință	Intra vilan	Suprafața (mp)	Tarla	Parcelă	Nr. topo	Observații / Referințe
1	padure	NU	660	26	631/8	-	

Lungime Segmente

1) Valorile lungimilor segmentelor sunt obținute din proiecție în plan.

Punct început	X / Y	Punct sfârșit	X / Y	Lungime segment (** (m)
1	430.959,213 365.625,224	2	430.855,709 365.569,164	117.711
2	430.855,709 365.569,164	3	430.862,952 365.566,667	7.661
3	430.862,952 365.566,667	4	430.963,473 365.620,999	114.265
4	430.963,473 365.620,999	1	430.959,213 365.625,224	6.0

** Lungimile segmentelor sunt determinate în planul de proiecție Stereo 70 și sunt rotunjite la 1 milimetru.

*** Distanţa dintre puncte este formată din segmente cumulate ce sunt mai mici decât valoarea 1 milimetru.

Neutilizabil în Circuitul
Civil

**DATE DESPRE IMOBILUL NR. 5836**

Oficiul de Cadastru și Publicitate Imobiliară VALCEA
Biroul de Cadastru și Publicitate Imobiliară Ramnicu Valcea

A. Partea I. Descrierea imobilului

TEREN Extravilan

Adresa: Jud. Valcea, PUNCTUL CIOCESTI

Nr. Crt	Nr cadastral Nr. topografic	Suprafața* (mp)	Observații / Referințe
A1		660	Sector cadastral:5 Teren neimprejmuit;

B. Partea II. Proprietari și acte

Inscrieri privitoare la dreptul de proprietate și alte drepturi reale	Referințe
/	
Act Administrativ nr. 628/192, din 03/06/2002 emis de CJSDPAT VALCEA;	
B1	A1
Intabulare, drept de PROPRIETATE, dobandit prin Reconstituire, cota actuala 1/1, cota initiala 1/1	
1) CHIRIȚOIU I. DUMITRU	

C. Partea III. SARCINI .

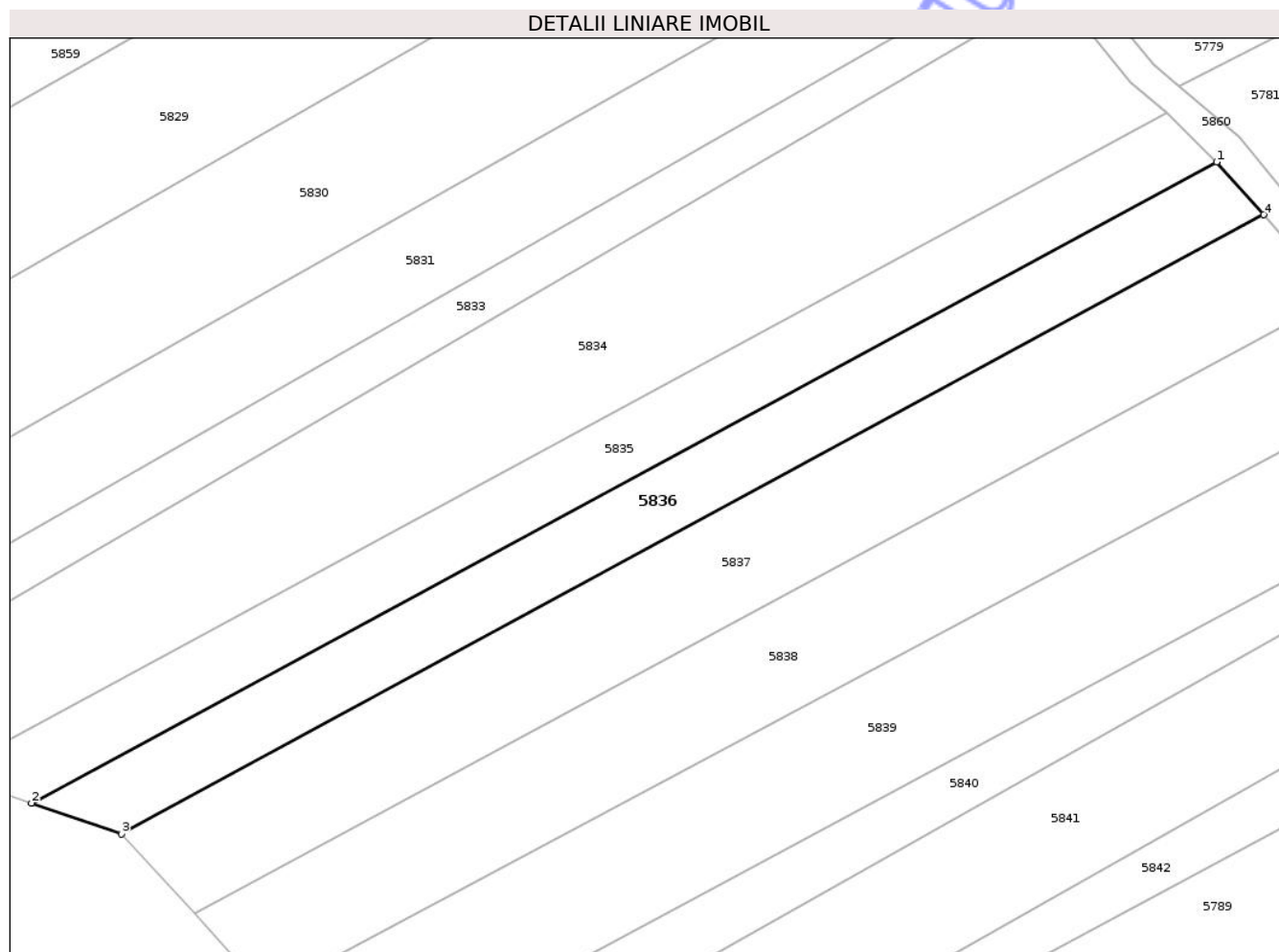
Inscrieri privind dezmembramintele dreptului de proprietate, drepturi reale de garanție și sarcini	Referințe
NU SUNT	

Anexa Nr. 1 La Partea I

Teren

Nr cadastral	Suprafața (mp)*	Observații / Referințe
	660	

* Suprafața este determinată în planul de proiecție Stereo 70.



Date referitoare la teren

Crt	Categorie folosință	Intra vilan	Suprafața (mp)	Tarla	Parcelă	Nr. topo	Observații / Referințe
1	padure	NU	660	26	631/7	-	

Lungime Segmente

1) Valorile lungimilor segmentelor sunt obținute din proiecție în plan.

Punct început	X / Y	Punct sfârșit	X / Y	Lungime segment (** (m)
1	430.963,473 365.620,999	2	430.862,952 365.566,667	114.265
2	430.862,952 365.566,667	3	430.870,566 365.564,042	8.054
3	430.870,566 365.564,042	4	430.967,476 365.616,529	110.211
4	430.967,476 365.616,529	1	430.963,473 365.620,999	6.0

** Lungimile segmentelor sunt determinate în planul de proiecție Stereo 70 și sunt rotunjite la 1 milimetru.

*** Distanţa dintre puncte este formată din segmente cumulate ce sunt mai mici decât valoarea 1 milimetru.

Neutilizabil în Circuitul
Civil

**DATE DESPRE IMOBILUL NR. 5837**

Oficiul de Cadastru și Publicitate Imobiliară VALCEA
Biroul de Cadastru și Publicitate Imobiliară Ramnicu Valcea

A. Partea I. Descrierea imobilului

TEREN Extravilan

Adresa: Jud. Valcea, PUNCTUL SMIRC

Nr. Crt	Nr cadastral Nr. topografic	Suprafața* (mp)	Observații / Referințe
A1		990	Sector cadastral:5 Teren neimprejmuit;

B. Partea II. Proprietari și acte

Inscrieri privitoare la dreptul de proprietate și alte drepturi reale	Referințe
/	
Act Administrativ nr. 800/47068, din 31/03/2003 emis de CJSDPAT VALCEA;	
B1	A1
Intabulare, drept de PROPRIETATE, dobandit prin Reconstituire, cota actuala 1/1, cota initiala 1/1	
1) CIOCEA D. VICTOR	

C. Partea III. SARCINI .

Inscrieri privind dezmembramintele dreptului de proprietate, drepturi reale de garanție și sarcini	Referințe
NU SUNT	


Anexa Nr. 1 La Partea I

Teren

Nr cadastral	Suprafața (mp)*	Observații / Referințe
	990	

* Suprafața este determinată în planul de proiecție Stereo 70.

DETALII LINIARE IMOBIL



Date referitoare la teren

Crt	Categorie folosință	Intra vilan	Suprafața (mp)	Tarla	Parcelă	Nr. topo	Observații / Referințe
1	vie	NU	990	26	632/1	-	

Lungime Segmente

1) Valorile lungimilor segmentelor sunt obținute din proiecție în plan.

Punct început	X / Y	Punct sfârșit	X / Y	Lungime segment (** (m)
1	430.967,476 365.616,529	2	430.870,566 365.564,042	110.211
2	430.870,566 365.564,042	3	430.876,82 365.557,272	9.217
3	430.876,82 365.557,272	4	430.973,505 365.609,483	109.882
4	430.973,505 365.609,483	1	430.967,476 365.616,529	9.273

** Lungimile segmentelor sunt determinate în planul de proiecție Stereo 70 și sunt rotunjite la 1 milimetru.

*** Distanţa dintre puncte este formată din segmente cumulate ce sunt mai mici decât valoarea 1 milimetru.

Neutilizabil în Circuitul
Civil

**DATE DESPRE IMOBILUL NR. 5839**

Oficiul de Cadastru și Publicitate Imobiliară VALCEA
Biroul de Cadastru și Publicitate Imobiliară Ramnicu Valcea

A. Partea I. Descrierea imobilului

TEREN Extravilan

Adresa: Jud. Valcea, PUNCTUL CIOCESTI

Nr. Crt	Nr cadastral Nr. topografic	Suprafața* (mp)	Observații / Referințe
A1		1.100	Sector cadastral:5 Teren neimprejmuit;

B. Partea II. Proprietari și acte

Inscrieri privitoare la dreptul de proprietate și alte drepturi reale	Referințe
/	
Act Administrativ nr. 857/50919, din 24/12/2002 emis de CJSIPTA VALCEA;	
B1	A1
Intabulare, drept de PROPRIETATE, dobandit prin Reconstituire, cota actuala 1/1, cota initiala 1/1	
1) BITU D. ION	

C. Partea III. SARCINI .

Inscrieri privind dezmembramintele dreptului de proprietate, drepturi reale de garanție și sarcini	Referințe
NU SUNT	

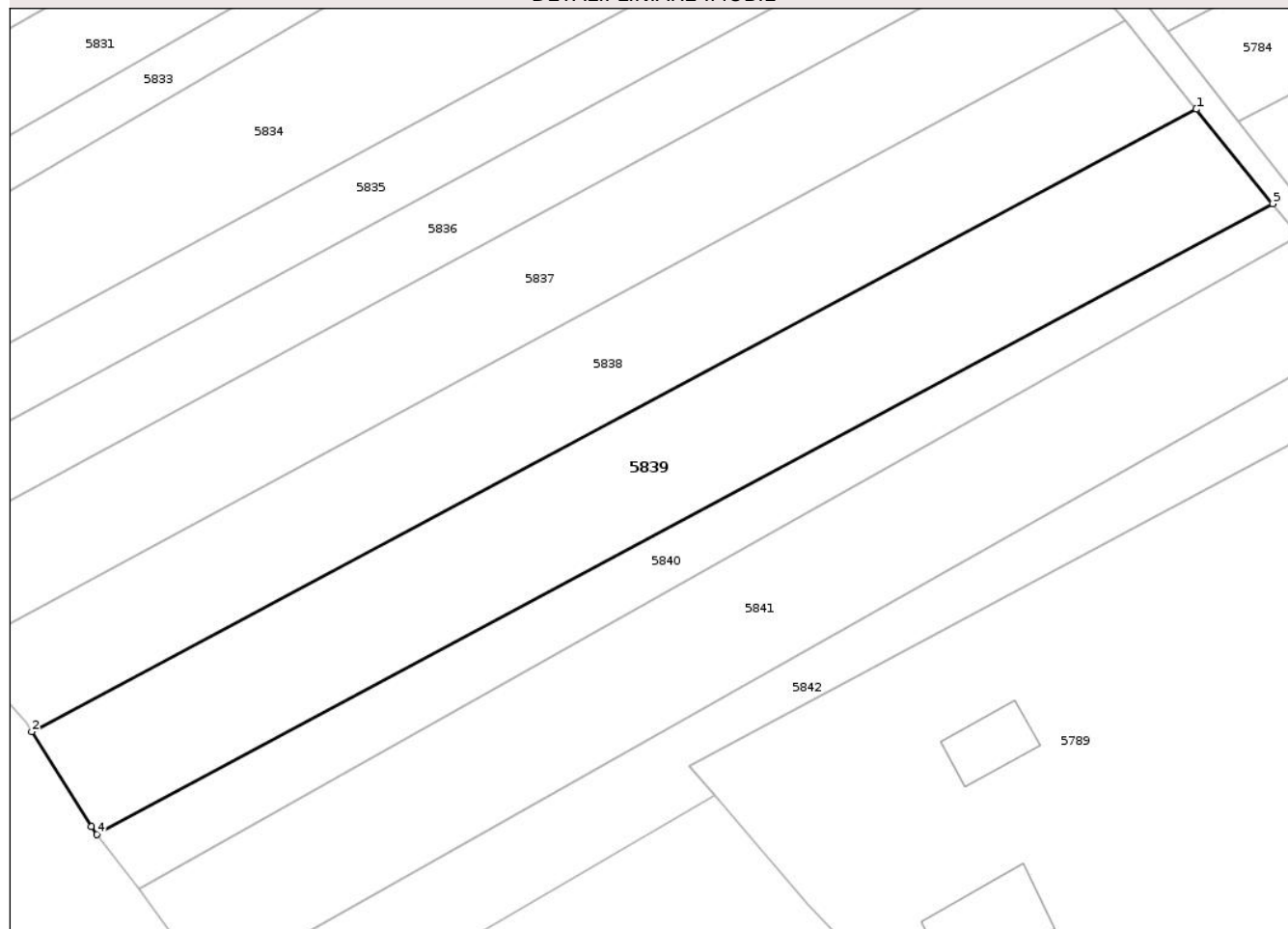
Anexa Nr. 1 La Partea I

Teren

Nr cadastral	Suprafața (mp)*	Observații / Referințe
	1.100	

* Suprafața este determinată în planul de proiecție Stereo 70.

DETALII LINIARE IMOBIL



Date referitoare la teren

Crt	Categorie folosință	Intra vilan	Suprafața (mp)	Tarla	Parcelă	Nr. topo	Observații / Referințe
1	arabil	NU	500	26	631/5	-	
2	altele	NU	600	26	1/28	-	

Lungime Segmente

1) Valorile lungimilor segmentelor sunt obținute din proiecție în plan.

Punct început	X / Y	Punct sfârșit	X / Y	Lungime segment (** (m)
1	430.979,438 365.602,138	2	430.882,701 365.550,477	109.667
2	430.882,701 365.550,477	3	430.887,63 365.542,595	9.296
3	430.887,63 365.542,595	4	430.888,098 365.541,965	0.785
4	430.888,098 365.541,965	5	430.985,778 365.594,3	110.817

Punct început	X / Y	Punct sfârşit	X / Y	Lungime segment (** (m)
5	430.985,778 365.594,3	1	430.979,438 365.602,138	10.081

** Lungimile segmentelor sunt determinate în planul de proiecţie Stereo 70 şi sunt rotunjite la 1 milimetru.

*** Distanţa dintre puncte este formată din segmente cumulate ce sunt mai mici decât valoarea 1 milimetru.

Neutilizabil în Circuitul Civil

**DATE DESPRE IMOBILUL NR. 5840**

Oficiul de Cadastru și Publicitate Imobiliară VALCEA
Biroul de Cadastru și Publicitate Imobiliară Ramnicu Valcea

A. Partea I. Descrierea imobilului

TEREN Extravilan

Adresa: Jud. Valcea

Nr. Crt	Nr cadastral Nr. topografic	Suprafața* (mp)	Observații / Referințe
A1		500	Sector cadastral:5 Teren neimprejmuit; PUNCTUL LA SMIRC

B. Partea II. Proprietari și acte

Inscrieri privitoare la dreptul de proprietate și alte drepturi reale	Referințe
/	
Act Administrativ nr. 57, din 17/03/2026 emis de COMUNA AMARASTI (HCJ 31/13.09.1991 emis de PREFECTURA JUDETULUI VALCEA);	
B1 Inscrierea provizorie, drept de PROPRIETATE, dobandit prin Lege, cota actuala 1/1, cota initiala 1/1 1) BITU CONSTANTIN	A1

C. Partea III. SARCINI .

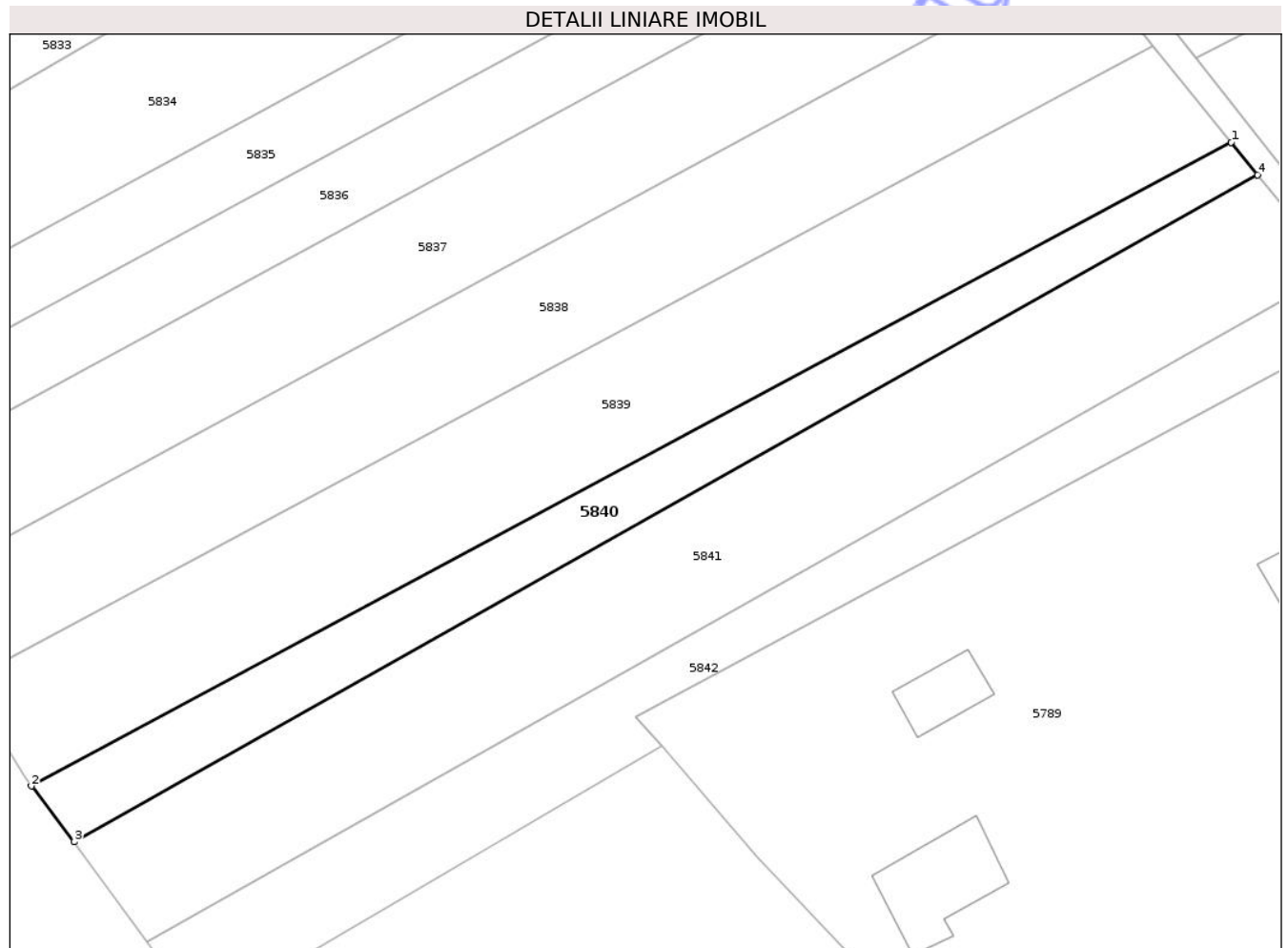
Inscrieri privind dezmembramintele dreptului de proprietate, drepturi reale de garanție și sarcini	Referințe
NU SUNT	

Anexa Nr. 1 La Partea I

Teren

Nr cadastral	Suprafața (mp)*	Observații / Referințe
	500	PUNCTUL LA SMÎRC

* Suprafața este determinată în planul de proiecție Stereo 70.



Date referitoare la teren

Crt	Categorie folosință	Intra vilan	Suprafața (mp)	Tarla	Parcelă	Nr. topo	Observații / Referințe
1	arabil	NU	500	26	-	-	

Lungime Segmente

1) Valorile lungimilor segmentelor sunt obținute din proiecție în plan.

Punct început	X / Y	Punct sfârșit	X / Y	Lungime segment (** (m)
1	430.985,778 365.594,3	2	430.888,098 365.541,965	110.817
2	430.888,098 365.541,965	3	430.891,591 365.537,408	5.742
3	430.891,591 365.537,408	4	430.987,924 365.591,646	110.552
4	430.987,924 365.591,646	1	430.985,778 365.594,3	3.413

** Lungimile segmentelor sunt determinate în planul de proiecție Stereo 70 și sunt rotunjite la 1 milimetru.

*** Distanţa dintre puncte este formată din segmente cumulate ce sunt mai mici decât valoarea 1 milimetru.

Neutilizabil în Circuitul
Civil

**DATE DESPRE IMOBILUL NR. 5841**

Oficiul de Cadastru și Publicitate Imobiliară VALCEA
Biroul de Cadastru și Publicitate Imobiliară Ramnicu Valcea

A. Partea I. Descrierea imobilului

TEREN Extravilan

Adresa: Jud. Valcea

Nr. Crt	Nr cadastral Nr. topografic	Suprafața* (mp)	Observații / Referințe
A1		1.100	Sector cadastral:5 Teren neimprejmuit; PUNCTUL DOS SMÎRC

B. Partea II. Proprietari și acte

Inscrieri privitoare la dreptul de proprietate și alte drepturi reale	Referințe
/	
Act Administrativ nr. 44, din 09/03/2026 emis de COMUNA AMARASTI (HCJ 31/13.09.1991 emis de PREFECTURA JUDETULUI VALCEA);	
B1 Inscrierea provizorie, drept de PROPRIETATE, dobandit prin Lege, cota actuala 1/1, cota initiala 1/1 1) DASCĂLU VASILE	A1

C. Partea III. SARCINI .

Inscrieri privind dezmembramintele dreptului de proprietate, drepturi reale de garanție și sarcini	Referințe
NU SUNT	

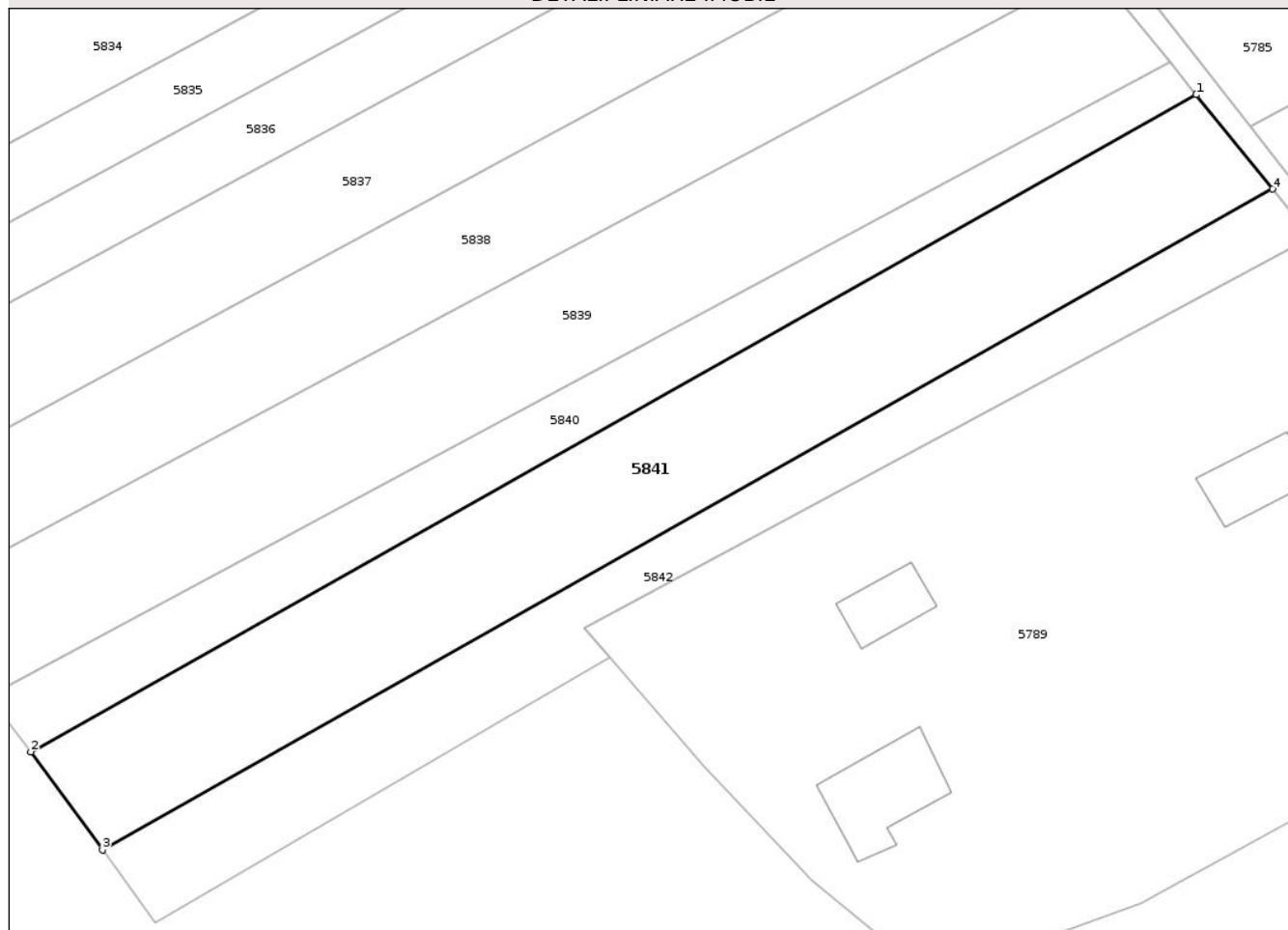
Anexa Nr. 1 La Partea I

Teren

Nr cadastral	Suprafaţa (mp)*	Observații / Referințe
	1.100	PUNCTUL DOS SMIRC

* Suprafața este determinată în planul de proiecție Stereo 70.

DETALII LINIARE IMOBIL



Date referitoare la teren

Crt	Categorie folosință	Intra vilan	Suprafața (mp)	Tarla	Parcelă	Nr. topo	Observații / Referințe
1	arabil	NU	1.100	26	631/4, 1/27	-	

Lungime Segmente

1) Valorile lungimilor segmentelor sunt obținute din proiecție în plan.

Punct început	X / Y	Punct sfârșit	X / Y	Lungime segment (** (m)
1	430.987,924 365.591,646	2	430.891,591 365.537,408	110.552
2	430.891,591 365.537,408	3	430.897,5 365.529,306	10.028
3	430.897,5 365.529,306	4	430.994,231 365.583,848	111.048
4	430.994,231 365.583,848	1	430.987,924 365.591,646	10.029

** Lungimile segmentelor sunt determinate în planul de proiecție Stereo 70 și sunt rotunjite la 1 milimetru.

*** Distanţa dintre puncte este formată din segmente cumulate ce sunt mai mici decât valoarea 1 milimetru.

Neutilizabil în Circuitul
Civil

**DATE DESPRE IMOBILUL NR. 5842**

Oficiul de Cadastru și Publicitate Imobiliară VALCEA
Biroul de Cadastru și Publicitate Imobiliară Ramnicu Valcea

A. Partea I. Descrierea imobilului

TEREN Extravilan

Adresa: Jud. Valcea

Nr. Crt	Nr cadastral Nr. topografic	Suprafața* (mp)	Observații / Referințe
A1		600	Sector cadastral:5 Teren neimprejmuit; PUNCTUL DOS SMÎRC

B. Partea II. Proprietari și acte

Inscrieri privitoare la dreptul de proprietate și alte drepturi reale	Referințe
/	
Act Administrativ nr. 57, din 14/03/2026 emis de COMUNA AMARASTI (HCJ 31/13.09.1991 emis de PREFECTURA JUDETULUI VALCEA);	
B1 Inscrierea provizorie, drept de PROPRIETATE, dobandit prin Lege, cota actuala 1/1, cota initiala 1/1 1) BITU CONSTANTIN	A1

C. Partea III. SARCINI .

Inscrieri privind dezmembramintele dreptului de proprietate, drepturi reale de garanție și sarcini	Referințe
NU SUNT	

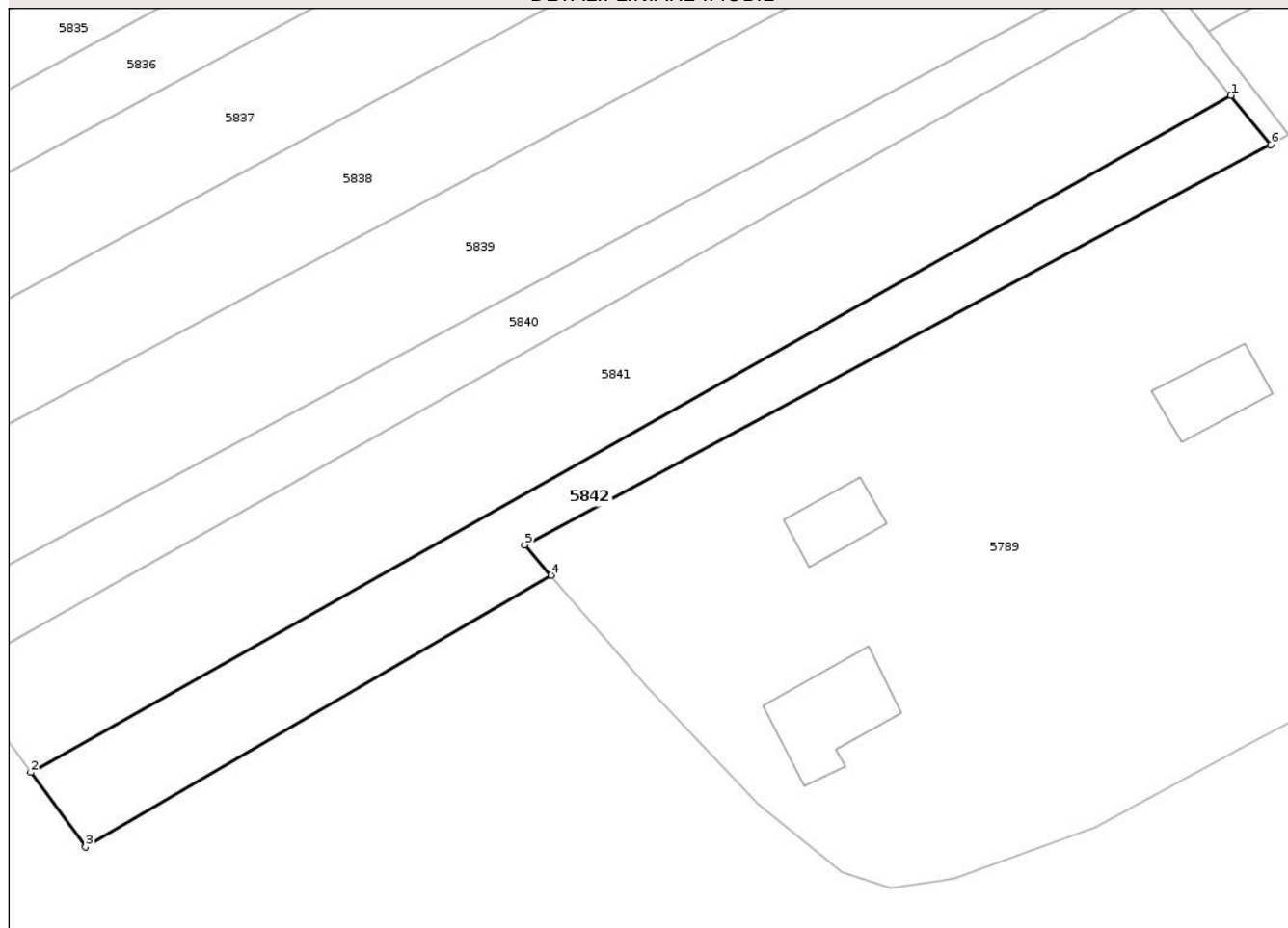
Anexa Nr. 1 La Partea I

Teren

Nr cadastral	Suprafața (mp)*	Observații / Referințe
	600	PUNCTUL DOS SMIRC

* Suprafața este determinată în planul de proiecție Stereo 70.

DETALII LINIARE IMOBIL



Date referitoare la teren

Crt	Categorie folosință	Intra vilan	Suprafața (mp)	Tarla	Parcelă	Nr. topo	Observații / Referințe
1	altele	NU	600	26	631/5,1/26	-	

Lungime Segmente

1) Valorile lungimilor segmentelor sunt obținute din proiecție în plan.

Punct început	X / Y	Punct sfârșit	X / Y	Lungime segment (** (m)
1	430.994,231 365.583,848	2	430.897,5 365.529,306	111.048
2	430.897,5 365.529,306	3	430.901,905 365.523,294	7.453
3	430.901,905 365.523,294	4	430.939,409 365.545,196	43.431
4	430.939,409 365.545,196	5	430.937,321 365.547,61	3.192
5	430.937,321 365.547,61	6	430.997,443 365.579,877	68.234

Punct început	X / Y	Punct sfârşit	X / Y	Lungime segment (** (m)
6	430.997,443 365.579,877	1	430.994,231 365.583,848	5.107

** Lungimile segmentelor sunt determinate în planul de proiecţie Stereo 70 şi sunt rotunjite la 1 milimetru.

*** Distanţa dintre puncte este formată din segmente cumulate ce sunt mai mici decât valoarea 1 milimetru.

Neutilizabil în Circuitul Civil

**DATE DESPRE IMOBILUL NR. 5843**

Oficiul de Cadastru și Publicitate Imobiliară VALCEA
Biroul de Cadastru și Publicitate Imobiliară Ramnicu Valcea

A. Partea I. Descrierea imobilului

TEREN Extravilan

Adresa: Jud. Valcea

Nr. Crt	Nr cadastral Nr. topografic	Suprafața* (mp)	Observații / Referințe
A1		456	Sector cadastral:5 Teren neimprejmuit; PUNCTUL DOS SMÎRC

B. Partea II. Proprietari și acte

Inscrieri privitoare la dreptul de proprietate și alte drepturi reale	Referințe
/	
Act Administrativ nr. 34, din 04/03/2026 emis de COMUNA AMARASTI (HCJ 31/13.09.1991 emis de PREFECTURA JUDETULUI VALCEA);	
B1 Inscrierea provizorie, drept de PROPRIETATE, dobandit prin Lege, cota actuala 1/1, cota initiala 1/1 1) DUCU CONSTANTIN	A1

C. Partea III. SARCINI .

Inscrieri privind dezmembramintele dreptului de proprietate, drepturi reale de garanție și sarcini	Referințe
NU SUNT	

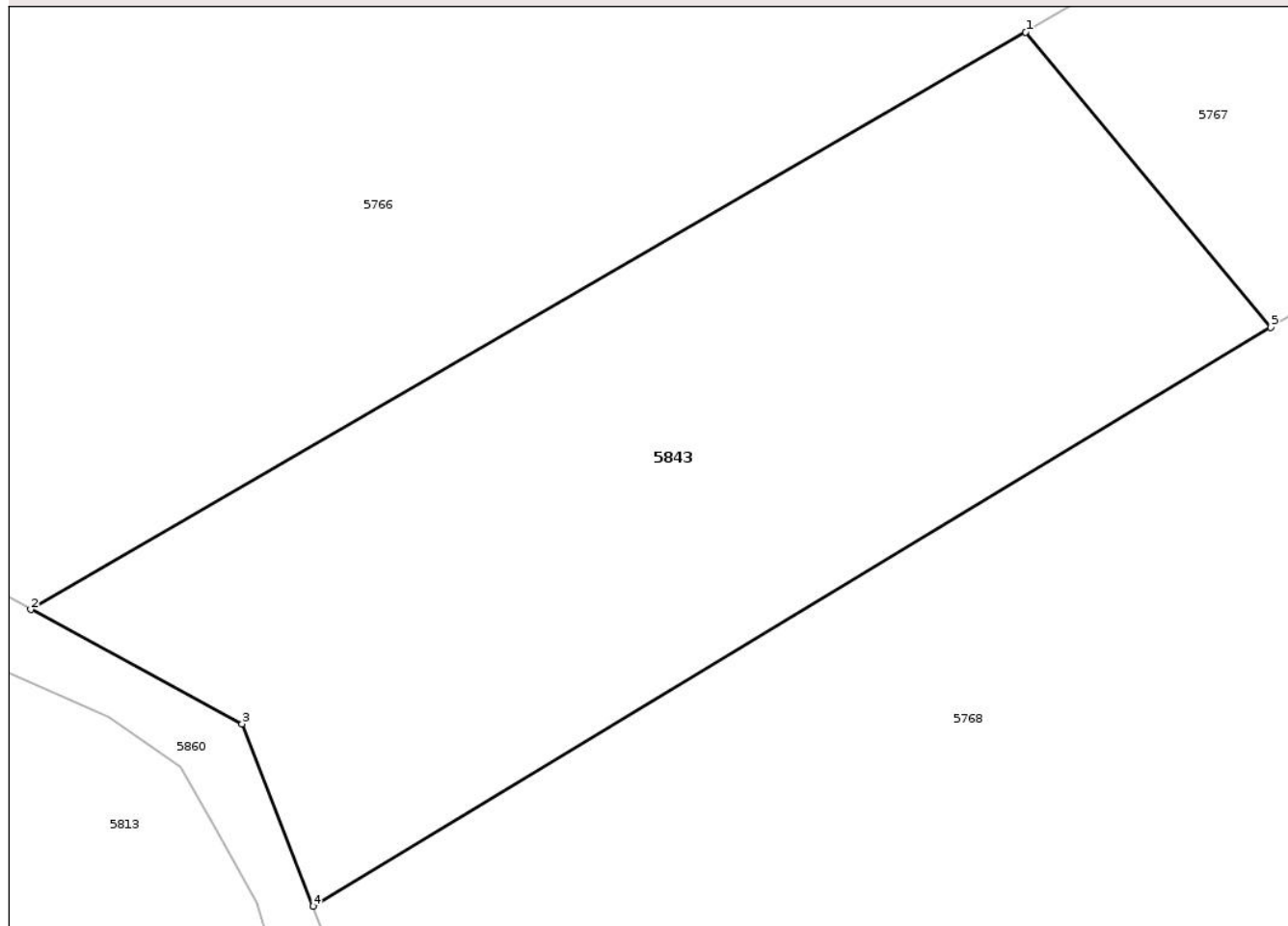
Anexa Nr. 1 La Partea I

Teren

Nr cadastral	Suprafața (mp)*	Observații / Referințe
	456	PUNCTUL DOS SMIRC

* Suprafața este determinată în planul de proiecție Stereo 70.

DETALII LINIARE IMOBIL



Date referitoare la teren

Crt	Categorie folosință	Intra vilan	Suprafața (mp)	Tarla	Parcelă	Nr. topo	Observații / Referințe
1	arabil	NU	456	26	628/26	-	

Lungime Segmente

1) Valorile lungimilor segmentelor sunt obținute din proiecție în plan.

Punct început	X / Y	Punct sfârșit	X / Y	Lungime segment (** (m)
1	430.888,109 365.798,3	2	430.855,549 365.779,415	37.64
2	430.855,549 365.779,415	3	430.862,464 365.775,676	7.861
3	430.862,464 365.775,676	4	430.864,786 365.769,708	6.404
4	430.864,786 365.769,708	5	430.896,134 365.788,642	36.622
5	430.896,134 365.788,642	1	430.888,109 365.798,3	12.557

** Lungimile segmentelor sunt determinate în planul de proiecție Stereo 70 și sunt rotunjite la 1 milimetru.

*** Distanța dintre puncte este formată din segmente cumulate ce sunt mai mici decât valoarea 1 milimetru.

Neutilizabil în Circuitul
Civil

**DATE DESPRE IMOBILUL NR. 5845**

Oficiul de Cadastru și Publicitate Imobiliară VALCEA
Biroul de Cadastru și Publicitate Imobiliară Ramnicu Valcea

A. Partea I. Descrierea imobilului

TEREN Extravilan

Adresa: Jud. Valcea

Nr. Crt	Nr cadastral Nr. topografic	Suprafața* (mp)	Observații / Referințe
A1		999	Sector cadastral:5 Teren neimprejmuit; PUNCTUL PALANGA SMÎRC

B. Partea II. Proprietari și acte

Inscrieri privitoare la dreptul de proprietate și alte drepturi reale	Referințe
/	
Act Administrativ nr. 66, din 18/03/2026 emis de COMUNA AMARASTI (HCJ 31/13.09.1991 emis de PREFECTURA JUDETULUI VALCEA);	
B1 Inscrierea provizorie, drept de PROPRIETATE, dobandit prin Lege, cota actuala 1/1, cota initiala 1/1 1) RĂDULESCU ION	A1

C. Partea III. SARCINI .

Inscrieri privind dezmembramintele dreptului de proprietate, drepturi reale de garanție și sarcini	Referințe
NU SUNT	

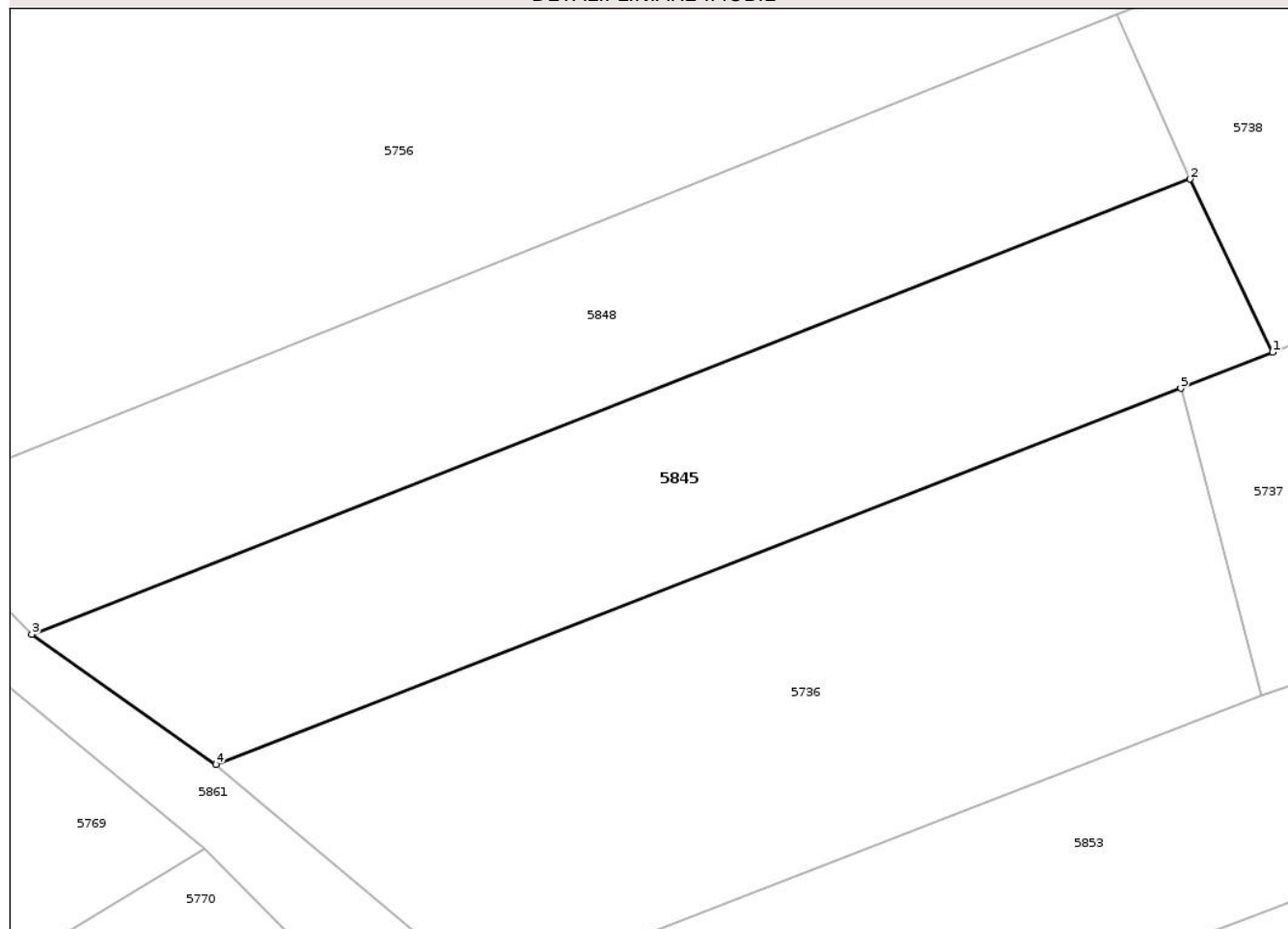
Anexa Nr. 1 La Partea I

Teren

Nr cadastral	Suprafața (mp)*	Observații / Referințe
	999	PUNCTUL PALANGA SMÎRC

* Suprafața este determinată în planul de proiecție Stereo 70.

DETALII LINIARE IMOBIL



Date referitoare la teren

Crt	Categorie folosință	Intravilan	Suprafața (mp)	Tarla	Parcelă	Nr. topo	Observații / Referințe
1	arabil	NU	999	26	622/9	-	

Lungime Segmente

1) Valorile lungimilor segmentelor sunt obținute din proiecție în plan.

Punct început	X / Y	Punct sfârșit	X / Y	Lungime segment (** (m)
1	431.134,726 365.864,89	2	431.129,229 365.876,398	12.753
2	431.129,229 365.876,398	3	431.052,154 365.846,114	82.811
3	431.052,154 365.846,114	4	431.064,404 365.837,486	14.983
4	431.064,404 365.837,486	5	431.128,608 365.862,487	68.9
5	431.128,608 365.862,487	1	431.134,726 365.864,89	6.573

** Lungimile segmentelor sunt determinate în planul de proiecție Stereo 70 și sunt rotunjite la 1 milimetru.

*** Distanța dintre puncte este formată din segmente cumulate ce sunt mai mici decât valoarea 1 milimetru.

Neutilizabil în Circuitul
Civil

**DATE DESPRE IMOBILUL NR. 5846**

Oficiul de Cadastru și Publicitate Imobiliară VALCEA
Biroul de Cadastru și Publicitate Imobiliară Ramnicu Valcea

A. Partea I. Descrierea imobilului

TEREN Extravilan

Adresa: Jud. Valcea

Nr. Crt	Nr cadastral Nr. topografic	Suprafața* (mp)	Observații / Referințe
A1		804	Sector cadastral:5 Teren neimprejmuit; PUNCTUL PALANGA SMÎRC

B. Partea II. Proprietari și acte

Inscrieri privitoare la dreptul de proprietate și alte drepturi reale	Referințe
/	
Act Administrativ nr. 67, din 20/03/2026 emis de COMUNA AMARASTI (HCJ 31/13.09.1991 emis de PREFECTURA JUDETULUI VALCEA);	
B1 Inscrierea provizorie, drept de PROPRIETATE, dobandit prin Lege, cota actuala 1/1, cota initiala 1/1 1) OLTEANU ANA	A1

C. Partea III. SARCINI .

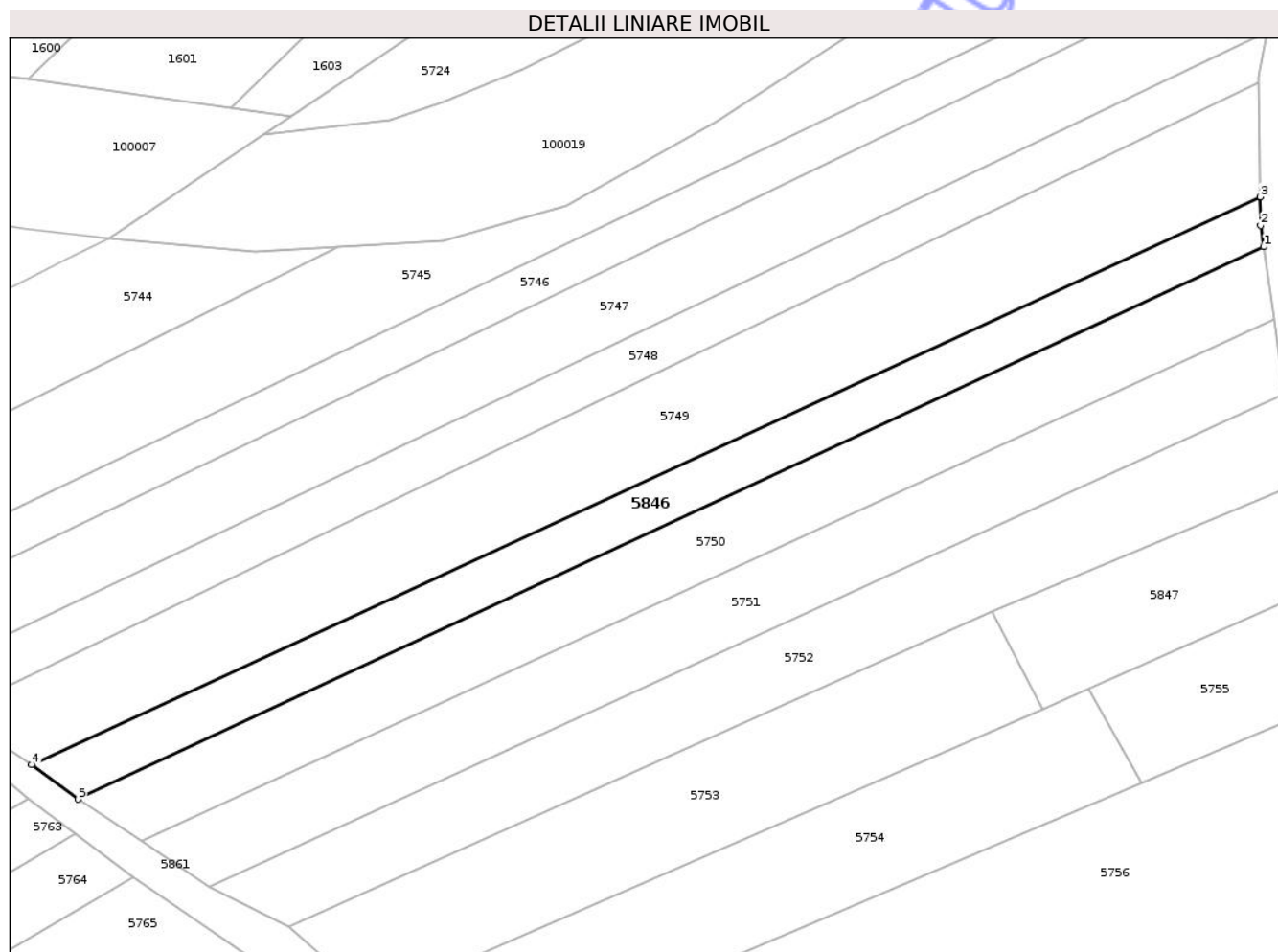
Inscrieri privind dezmembramintele dreptului de proprietate, drepturi reale de garanție și sarcini	Referințe
NU SUNT	

Anexa Nr. 1 La Partea I

Teren

Nr cadastral	Suprafața (mp)*	Observații / Referințe
	804	PUNCTUL PALANGA SMÎRC

* Suprafața este determinată în planul de proiecție Stereo 70.



Date referitoare la teren

Crt	Categorie folosință	Intra vilan	Suprafața (mp)	Tarla	Parcelă	Nr. topo	Observații / Referințe
1	arabil	NU	804	26	-	-	

Lungime Segmente

1) Valorile lungimilor segmentelor sunt obținute din proiecție în plan.

Punct început	X / Y	Punct sfârșit	X / Y	Lungime segment (** (m)
1	431.110,075 365.971,282	2	431.109,739 365.973,663	2.405
2	431.109,739 365.973,663	3	431.109,702 365.976,839	3.176
3	431.109,702 365.976,839	4	430.972,708 365.913,567	150.9
4	430.972,708 365.913,567	5	430.977,876 365.909,735	6.434
5	430.977,876 365.909,735	1	431.110,075 365.971,282	145.824

** Lungimile segmentelor sunt determinate în planul de proiecție Stereo 70 și sunt rotunjite la 1 milimetru.

*** Distanța dintre puncte este formată din segmente cumulate ce sunt mai mici decât valoarea 1 milimetru.

Neutilizabil în Circuitul
Civil

**DATE DESPRE IMOBILUL NR. 5847**

Oficiul de Cadastru și Publicitate Imobiliară VALCEA
Biroul de Cadastru și Publicitate Imobiliară Ramnicu Valcea

A. Partea I. Descrierea imobilului

TEREN Extravilan

Adresa: Jud. Valcea

Nr. Crt	Nr cadastral Nr. topografic	Suprafața* (mp)	Observații / Referințe
A1		453	Sector cadastral:5 Teren neimprejmuit; PUNCTUL PALANGA SMÎRC

B. Partea II. Proprietari și acte

Inscrieri privitoare la dreptul de proprietate și alte drepturi reale	Referințe
/	
Act Administrativ nr. 68, din 20/03/2026 emis de COMUNA AMARASTI (HCJ 31/13.09.1991 emis de PREFECTURA JUDETULUI VALCEA);	
B1 Inscrierea provizorie, drept de PROPRIETATE, dobandit prin Lege, cota actuala 1/1, cota initiala 1/1 1) MATEI ILIE	A1

C. Partea III. SARCINI .

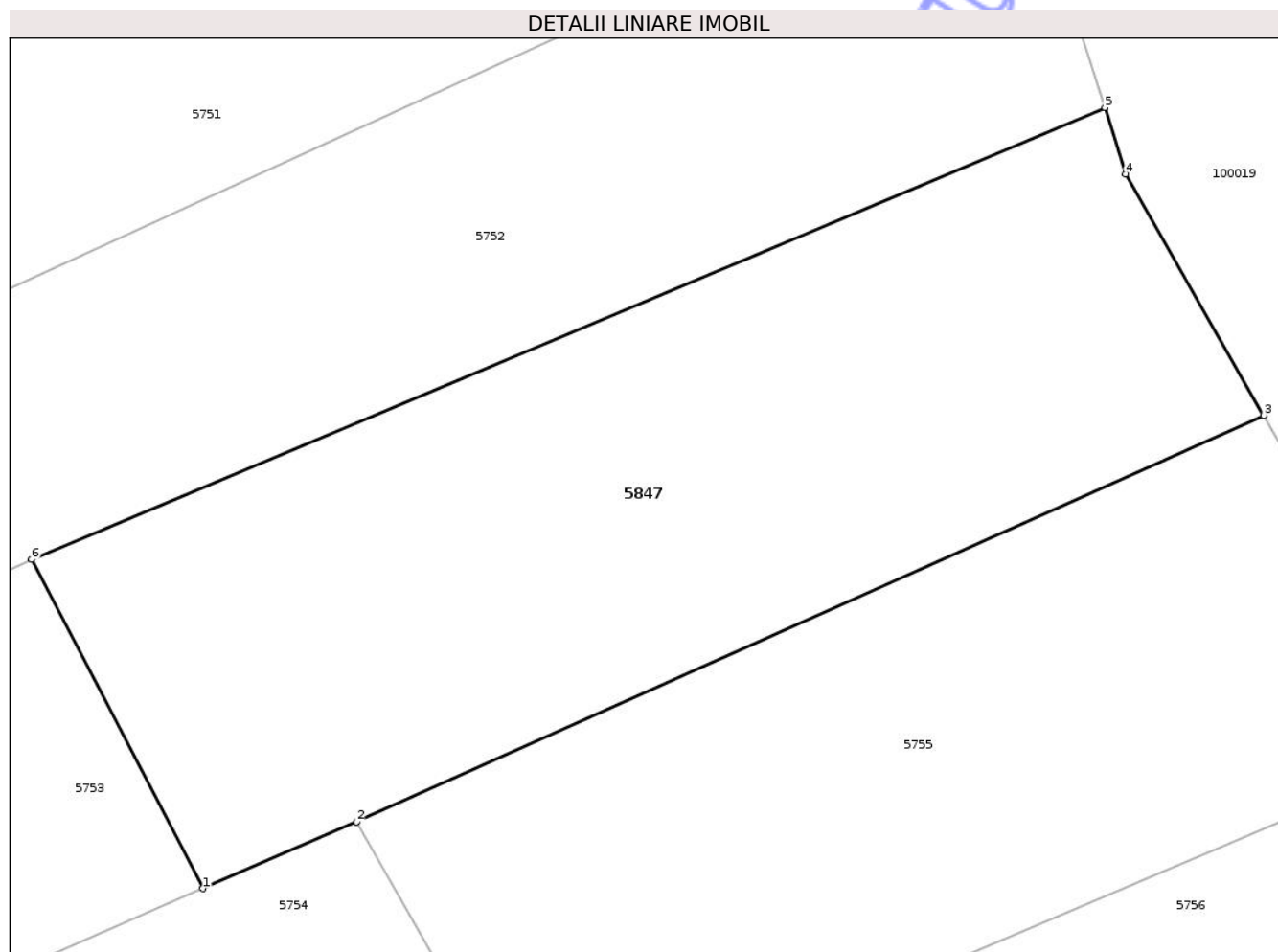
Inscrieri privind dezmembramintele dreptului de proprietate, drepturi reale de garanție și sarcini	Referințe
NU SUNT	

Anexa Nr. 1 La Partea I

Teren

Nr cadastral	Suprafața (mp)*	Observații / Referințe
	453	PUNCTUL PALANGA SMÎRC

* Suprafața este determinată în planul de proiecție Stereo 70.



Date referitoare la teren

Crt	Categorie folosință	Intra vilan	Suprafața (mp)	Tarla	Parcelă	Nr. topo	Observații / Referințe
1	arabil	NU	453	26	-	-	

Lungime Segmente

1) Valorile lungimilor segmentelor sunt obținute din proiecție în plan.

Punct început	X / Y	Punct sfârșit	X / Y	Lungime segment (** (m)
1	431.085,455 365.919,782	2	431.090,537 365.921,99	5.541
2	431.090,537 365.921,99	3	431.120,534 365.935,415	32.864
3	431.120,534 365.935,415	4	431.115,976 365.943,387	9.183
4	431.115,976 365.943,387	5	431.115,286 365.945,586	2.305
5	431.115,286 365.945,586	6	431.079,798 365.930,653	38.502

Punct început	X / Y	Punct sfârşit	X / Y	Lungime segment (** (m)
6	431.079,798 365.930,653	1	431.085,455 365.919,782	12.255

** Lungimile segmentelor sunt determinate în planul de proiecţie Stereo 70 şi sunt rotunjite la 1 milimetru.

*** Distanţa dintre puncte este formată din segmente cumulate ce sunt mai mici decât valoarea 1 milimetru.

Neutilizabil în Circuitul Civil

**DATE DESPRE IMOBILUL NR. 5848**

Oficiul de Cadastru și Publicitate Imobiliară VALCEA
 Biroul de Cadastru și Publicitate Imobiliară Ramnicu Valcea

A. Partea I. Descrierea imobilului

TEREN Extravilan

Adresa: Jud. Valcea

Nr. Crt	Nr cadastral Nr. topografic	Suprafața* (mp)	Observații / Referințe
A1		996	Sector cadastral:5 Teren neimprejmuit; PUNCTUL PALANGA SMÎRC

B. Partea II. Proprietari și acte

Inscrieri privitoare la dreptul de proprietate și alte drepturi reale	Referințe
/	
Act Administrativ nr. 46, din 09/03/2026 emis de COMUNA AMARASTI (HCJ 31/13.09.1991 emis de PREFECTURA JUDETULUI VALCEA);	
B1 Inscrierea provizorie, drept de PROPRIETATE, dobandit prin Lege, cota actuala 1/1, cota initiala 1/1 1) GHIȚĂ ION	A1

C. Partea III. SARCINI .

Inscrieri privind dezmembramintele dreptului de proprietate, drepturi reale de garanție și sarcini	Referințe
NU SUNT	

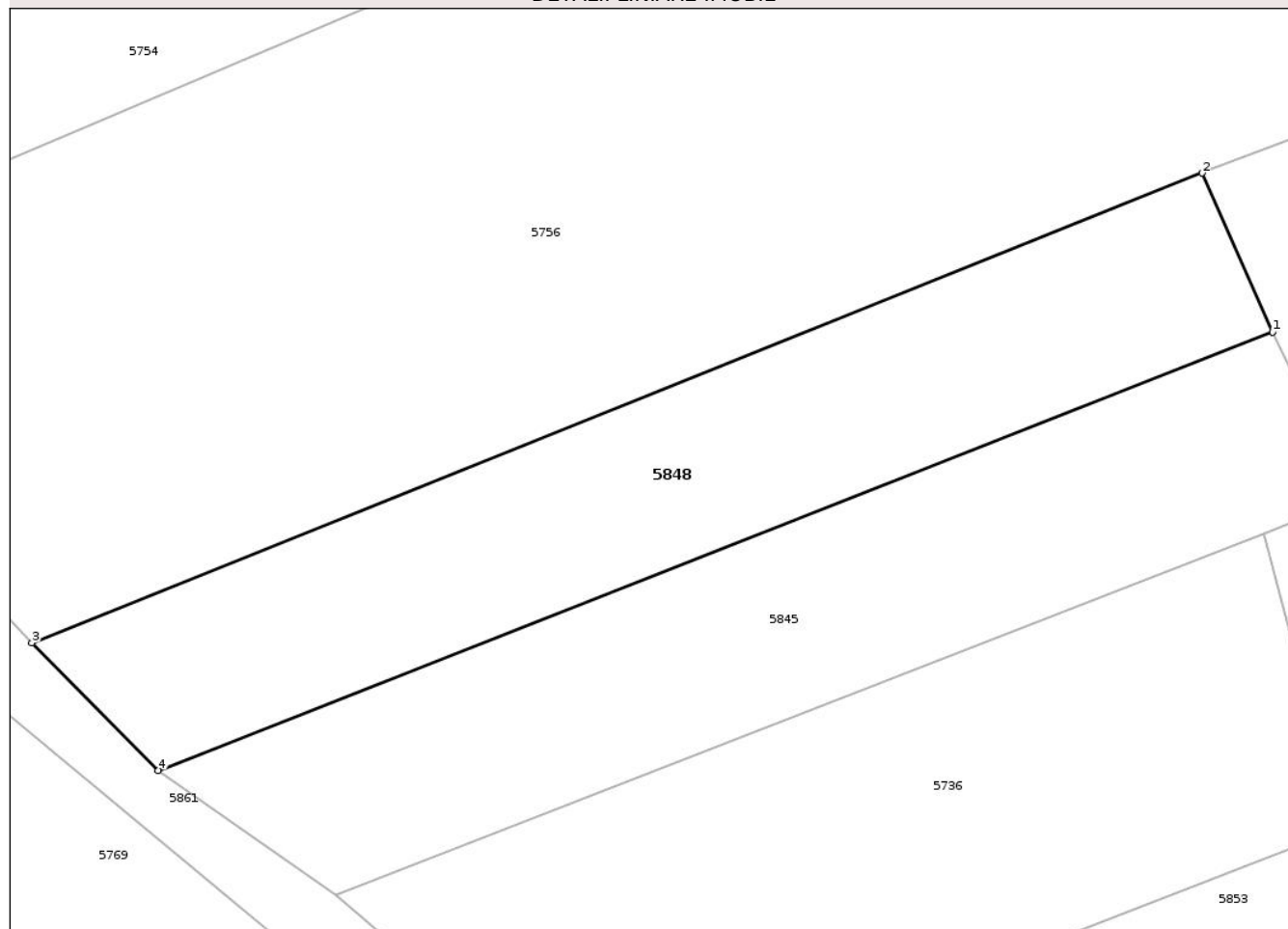
Anexa Nr. 1 La Partea I

Teren

Nr cadastral	Suprafața (mp)*	Observații / Referințe
	996	PUNCTUL PALANGA SMÎRC

* Suprafața este determinată în planul de proiecție Stereo 70.

DETALII LINIARE IMOBIL



Date referitoare la teren

Crt	Categorie folosință	Intravilan	Suprafața (mp)	Tarla	Parcelă	Nr. topo	Observații / Referințe
1	arabil	NU	996	26	622/10	-	

Lungime Segmente

1) Valorile lungimilor segmentelor sunt obținute din proiecție în plan.

Punct început	X / Y	Punct sfârșit	X / Y	Lungime segment (** (m)
1	431.129,229 365.876,398	2	431.124,344 365.887,384	12.023
2	431.124,344 365.887,384	3	431.043,411 365.854,937	87.195
3	431.043,411 365.854,937	4	431.052,154 365.846,114	12.421
4	431.052,154 365.846,114	1	431.129,229 365.876,398	82.811

** Lungimile segmentelor sunt determinate în planul de proiecție Stereo 70 și sunt rotunjite la 1 milimetru.

*** Distanţa dintre puncte este formată din segmente cumulate ce sunt mai mici decât valoarea 1 milimetru.

Neutilizabil în Circuitul
Civil

**DATE DESPRE IMOBILUL NR. 5849**

Oficiul de Cadastru și Publicitate Imobiliară VALCEA
 Biroul de Cadastru și Publicitate Imobiliară Ramnicu Valcea

A. Partea I. Descrierea imobilului

TEREN Extravilan

Adresa: Jud. Valcea

Nr. Crt	Nr cadastral Nr. topografic	Suprafața* (mp)	Observații / Referințe
A1		180	Sector cadastral:5 Teren neimprejmuit; PUNCTUL PALANGA DOS SMIRC

B. Partea II. Proprietari și acte

Inscrieri privitoare la dreptul de proprietate și alte drepturi reale	Referințe
/	
Act Administrativ nr. 70, din 20/03/2026 emis de COMUNA AMARASTI (HCJ 31/13.09.1991 emis de PREFECTURA JUDETULUI VALCEA);	
B1 Inscrierea provizorie, drept de PROPRIETATE, dobandit prin Lege, cota actuala 1/1, cota initiala 1/1 1) NEDEA IOANA	A1

C. Partea III. SARCINI .

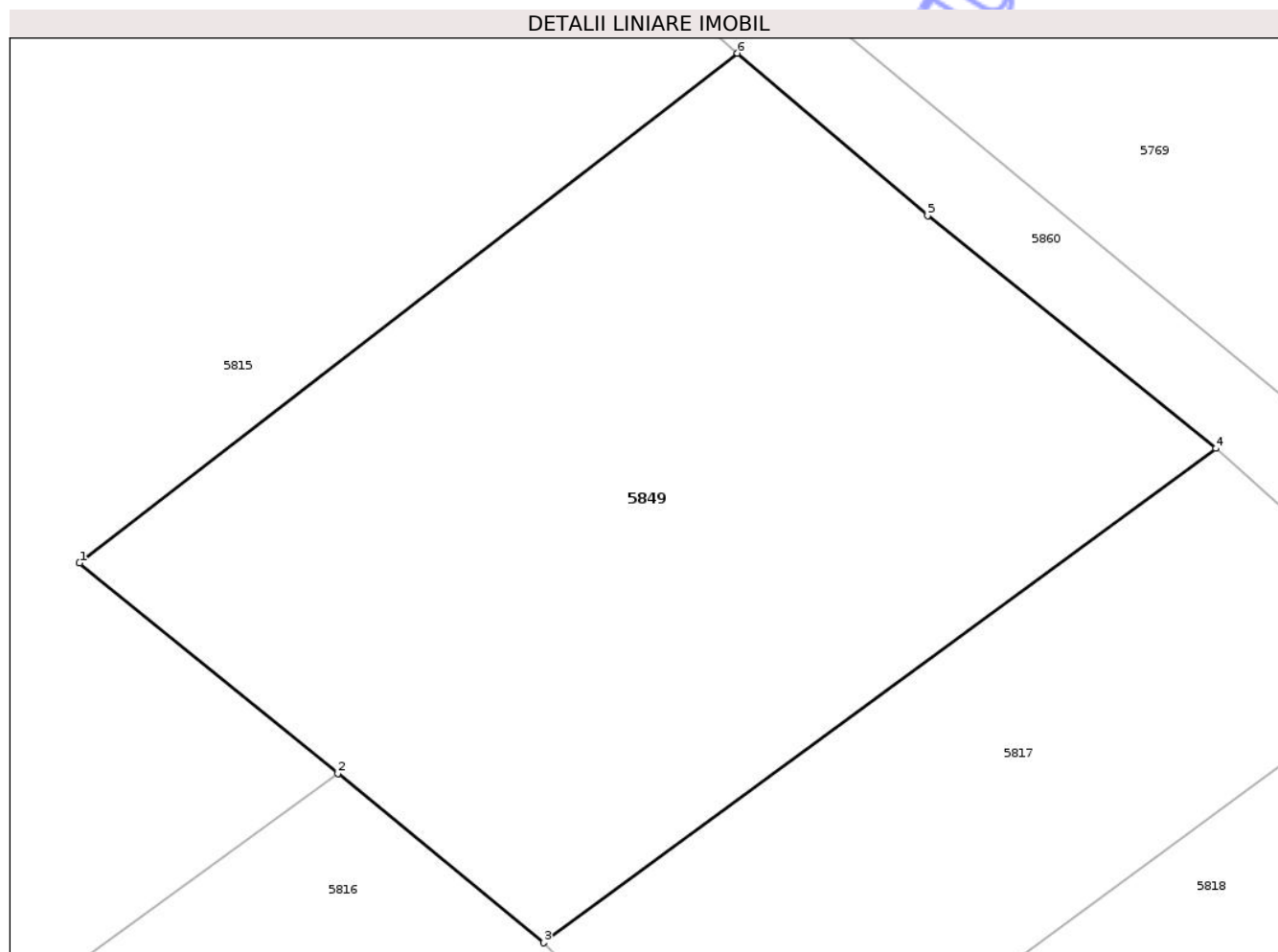
Inscrieri privind dezmembramintele dreptului de proprietate, drepturi reale de garanție și sarcini	Referințe
NU SUNT	

Anexa Nr. 1 La Partea I

Teren

Nr cadastral	Suprafața (mp)*	Observații / Referințe
	180	PUNCTUL PALANGA DOS SMÎRC

* Suprafața este determinată în planul de proiecție Stereo 70.



Date referitoare la teren

Crt	Categorie folosință	Intra vilan	Suprafața (mp)	Tarla	Parcelă	Nr. topo	Observații / Referințe
1	arabil	NU	180	26	2/1	-	

Lungime Segmente

1) Valorile lungimilor segmentelor sunt obținute din proiecție în plan.

Punct început	X / Y	Punct sfârșit	X / Y	Lungime segment (** (m)
1	430.869,38 365.736,438	2	430.874,319 365.732,412	6.372
2	430.874,319 365.732,412	3	430.878,26 365.729,176	5.099
3	430.878,26 365.729,176	4	430.891,114 365.738,624	15.953
4	430.891,114 365.738,624	5	430.885,604 365.743,075	7.083
5	430.885,604 365.743,075	6	430.881,965 365.746,179	4.783

Punct început	X / Y	Punct sfârşit	X / Y	Lungime segment (** (m)
6	430.881,965 365.746,179	1	430.869,38 365.736,438	15.914

** Lungimile segmentelor sunt determinate în planul de proiecţie Stereo 70 şi sunt rotunjite la 1 milimetru.

*** Distanţa dintre puncte este formată din segmente cumulate ce sunt mai mici decât valoarea 1 milimetru.

Neutilizabil în Circuitul Civil

**DATE DESPRE IMOBILUL NR. 5853**

Oficiul de Cadastru și Publicitate Imobiliară VALCEA
Biroul de Cadastru și Publicitate Imobiliară Ramnicu Valcea

A. Partea I. Descrierea imobilului

TEREN Extravilan

Adresa: Jud. Valcea

Nr. Crt	Nr cadastral Nr. topografic	Suprafața* (mp)	Observații / Referințe
A1		2.153	Sector cadastral:5 Teren neimprejmuit;

B. Partea II. Proprietari și acte

Inscrieri privitoare la dreptul de proprietate și alte drepturi reale	Referințe
/	
Act Administrativ nr. 267, din 30/01/2026 emis de PRIMARIA COMUNEI AMARAȘTI;	
B1	Inscrierea posesiei, drept de PROPRIETATE, dobandit prin Lege, cota actuala 1/1, cota initiala 1/1
	1) NEIDENTIFICAT NEIDENTIFICAT, PROPRIETAR NEIDENTIFICAT
Act Normativ nr. 7, din 13/03/1996 emis de PARLAMENTUL ROMANIEI;	
B2	se noteaza mentiunea de proprietar neidentificat

C. Partea III. SARCINI .

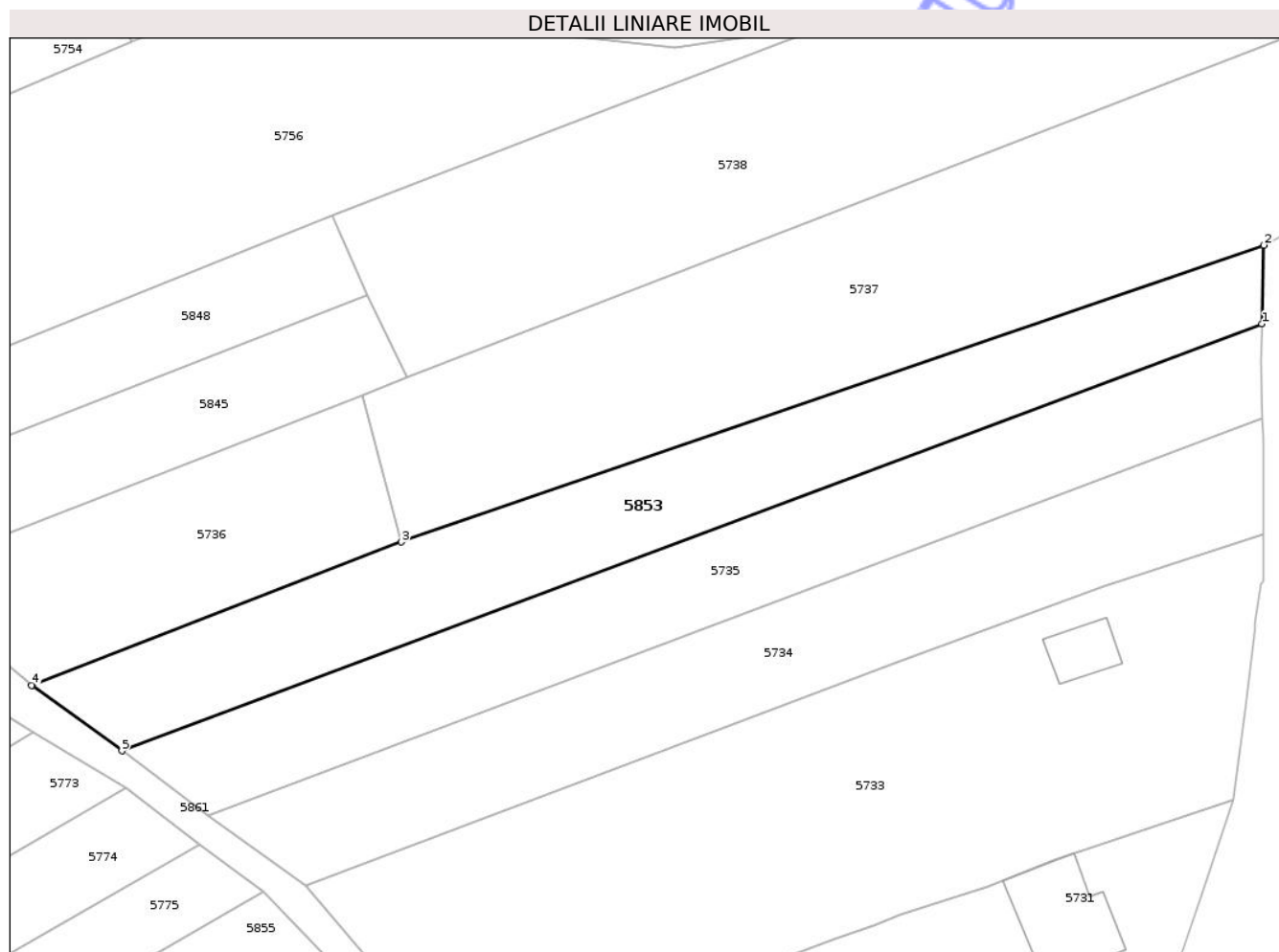
Inscrieri privind dezmembramintele dreptului de proprietate, drepturi reale de garanție și sarcini	Referințe
NU SUNT	

Anexa Nr. 1 La Partea I

Teren

Nr cadastral	Suprafața (mp)*	Observații / Referințe
	2.153	

* Suprafața este determinată în planul de proiecție Stereo 70.



Date referitoare la teren

Crt	Categorie folosință	Intra vilan	Suprafața (mp)	Tarla	Parcelă	Nr. topo	Observații / Referințe
1	arabil	NU	2.153	26	622/6	-	

Lungime Segmente

1) Valorile lungimilor segmentelor sunt obținute din proiecție în plan.

Punct început	X / Y	Punct sfârșit	X / Y	Lungime segment (** (m)
1	431.253,472 365.872,336	2	431.253,734 365.883,267	10.934
2	431.253,734 365.883,267	3	431.133,947 365.842,07	126.673
3	431.133,947 365.842,07	4	431.082,629 365.822,194	55.033
4	431.082,629 365.822,194	5	431.095,171 365.813,087	15.5
5	431.095,171 365.813,087	1	431.253,472 365.872,336	169.026

** Lungimile segmentelor sunt determinate în planul de proiecție Stereo 70 și sunt rotunjite la 1 milimetru.

*** Distanța dintre puncte este formată din segmente cumulate ce sunt mai mici decât valoarea 1 milimetru.

Neutilizabil în Circuitul
Civil



DATE DESPRE IMOBILUL NR. 5856

Oficiul de Cadastru și Publicitate Imobiliară VALCEA
Biroul de Cadastru și Publicitate Imobiliară Ramnicu Valcea

A. Partea I. Descrierea imobilului

TEREN Extravilan

Adresa: Jud. Valcea

Nr. Crt	Nr cadastral Nr. topografic	Suprafața* (mp)	Observații / Referințe
A1		543	Sector cadastral:5 Teren neimprejmuit;

B. Partea II. Proprietari și acte

Inscrieri privitoare la dreptul de proprietate și alte drepturi reale	Referințe
/	
Act Administrativ nr. 267, din 30/01/2026 emis de PRIMARIA COMUNEI AMARAȘTI;	
B1	Inscrierea posesiei, drept de PROPRIETATE, dobandit prin Lege, cota actuala 1/1, cota initiala 1/1
	1) NEIDENTIFICAT NEIDENTIFICAT, PROPRIETAR NEIDENTIFICAT
Act Normativ nr. 7, din 13/03/1996 emis de PARLAMENTUL ROMANIEI;	
B2	se noteaza mentiunea de proprietar neidentificat

C. Partea III. SARCINI .

Inscrieri privind dezmembramintele dreptului de proprietate, drepturi reale de garanție și sarcini	Referințe
NU SUNT	


Anexa Nr. 1 La Partea I

Teren

Nr cadastral	Suprafața (mp)*	Observații / Referințe
	543	

* Suprafața este determinată în planul de proiecție Stereo 70.

DETALII LINIARE IMOBIL



Date referitoare la teren

Crt	Categorie folosință	Intra vilan	Suprafața (mp)	Tarla	Parcelă	Nr. topo	Observații / Referințe
1	arabil	NU	543	26	-	-	

Lungime Segmente

1) Valorile lungimilor segmentelor sunt obținute din proiecție în plan.

Punct început	X / Y	Punct sfârșit	X / Y	Lungime segment (** (m)
1	430.944,391 365.940,768	2	430.940,729 365.944,75	5.41
2	430.940,729 365.944,75	3	430.931,482 365.937,548	11.721
3	430.931,482 365.937,548	4	430.928,662 365.935,356	3.572
4	430.928,662 365.935,356	5	430.926,815 365.933,916	2.342
5	430.926,815 365.933,916	6	430.925,697 365.933,05	1.414

Punct început	X / Y	Punct sfârșit	X / Y	Lungime segment (** (m)
6	430.925,697 365.933,05	7	430.912,286 365.922,614	16.993
7	430.912,286 365.922,614	8	430.902,348 365.917,646	11.111
8	430.902,348 365.917,646	9	430.894,245 365.913,593	9.06
9	430.894,245 365.913,593	10	430.868,14 365.894,125	32.565
10	430.868,14 365.894,125	11	430.851,925 365.883,453	19.412
11	430.851,925 365.883,453	12	430.841,064 365.876,306	13.002
12	430.841,064 365.876,306	13	430.947,009 365.936,915	122.057
13	430.947,009 365.936,915	1	430.944,391 365.940,768	4.658

** Lungimile segmentelor sunt determinate în planul de proiecție Stereo 70 și sunt rotunjite la 1 milimetru.

*** Distanța dintre puncte este formată din segmente cumulate ce sunt mai mici decât valoarea 1 milimetru.

**DATE DESPRE IMOBILUL NR. 5857**

Oficiul de Cadastru și Publicitate Imobiliară VALCEA
 Biroul de Cadastru și Publicitate Imobiliară Ramnicu Valcea

A. Partea I. Descrierea imobilului

TEREN Extravilan

Adresa: Jud. Valcea

Nr. Crt	Nr cadastral Nr. topografic	Suprafața* (mp)	Observații / Referințe
A1		980	Sector cadastral:5 Teren neimprejmuit;

B. Partea II. Proprietari și acte

Inscrieri privitoare la dreptul de proprietate și alte drepturi reale	Referințe
/	
Act Administrativ nr. 267, din 30/01/2026 emis de PRIMARIA COMUNEI AMARA?TI;	
B1	Inscrierea posesiei, drept de PROPRIETATE, dobandit prin Lege, cota actuala 1/1, cota initiala 1/1
	1) NEIDENTIFICAT NEIDENTIFICAT, PROPRIETAR NEIDENTIFICAT
Act Normativ nr. 7, din 13/03/1996 emis de PARLAMENTUL ROMANIEI;	
B2	se noteaza mentiunea de proprietar neidentificat

C. Partea III. SARCINI .

Inscrieri privind dezmembramintele dreptului de proprietate, drepturi reale de garanție și sarcini	Referințe
NU SUNT	

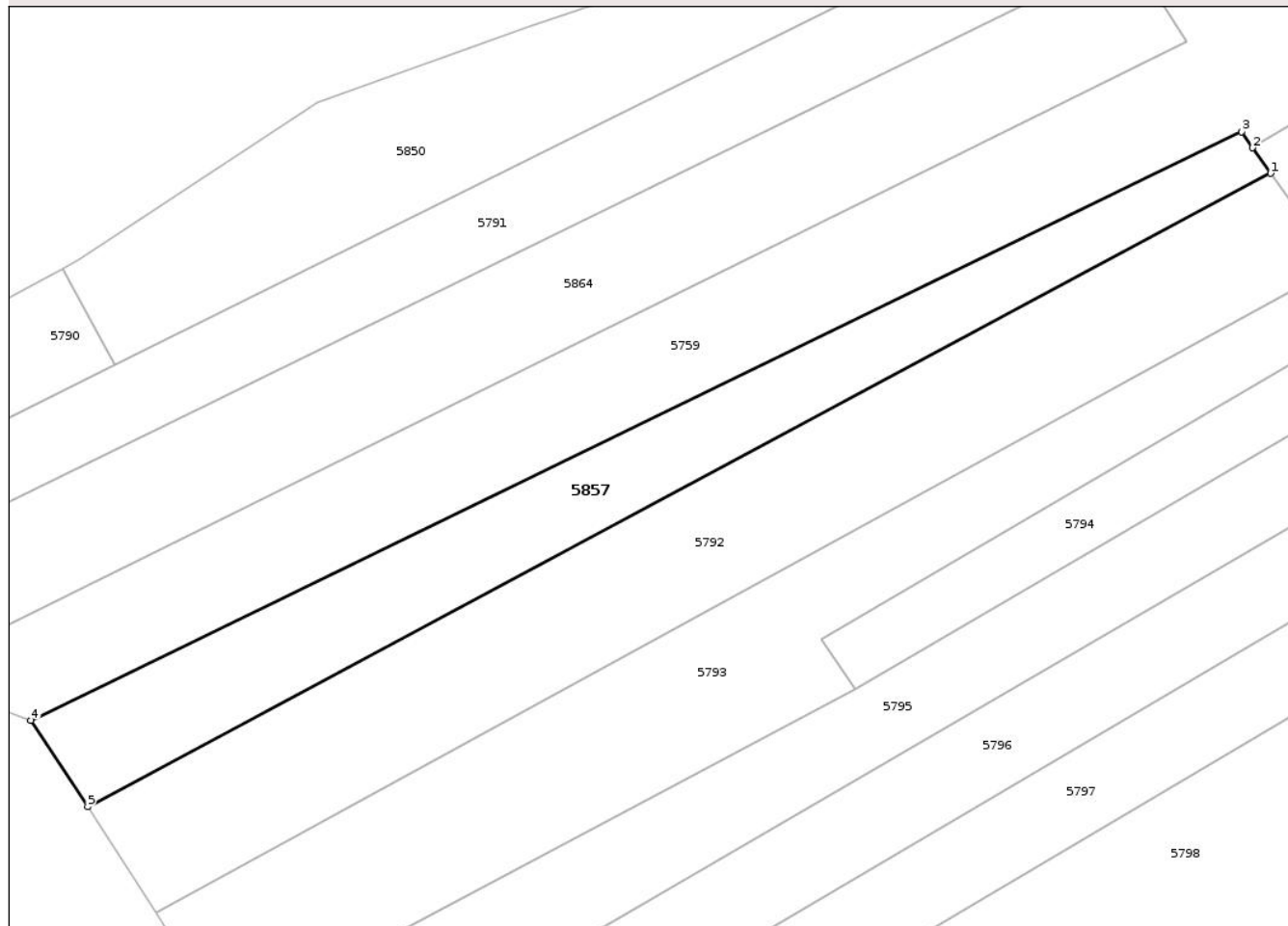
Anexa Nr. 1 La Partea I

Teren

Nr cadastral	Suprafața (mp)*	Observații / Referințe
	980	

* Suprafața este determinată în planul de proiecție Stereo 70.

DETALII LINIARE IMOBIL



Date referitoare la teren

Crt	Categorie folosință	Intra vilan	Suprafața (mp)	Tarla	Parcelă	Nr. topo	Observații / Referințe
1	padure	NU	980	26	660/10	-	

Lungime Segmente

1) Valorile lungimilor segmentelor sunt obținute din proiecție în plan.

Punct început	X / Y	Punct sfârșit	X / Y	Lungime segment (** (m)
1	430.553,291 365.679,209	2	430.551,517 365.681,697	3.056
2	430.551,517 365.681,697	3	430.550,464 365.683,283	1.904
3	430.550,464 365.683,283	4	430.432,306 365.625,855	131.375
4	430.432,306 365.625,855	5	430.437,865 365.617,425	10.098
5	430.437,865 365.617,425	1	430.553,291 365.679,209	130.921

** Lungimile segmentelor sunt determinate în planul de proiecție Stereo 70 și sunt rotunjite la 1 milimetru.

*** Distanța dintre puncte este formată din segmente cumulate ce sunt mai mici decât valoarea 1 milimetru.

Neutilizabil în Circuitul
Civil

**DATE DESPRE IMOBILUL NR. 5858**

Oficiul de Cadastru și Publicitate Imobiliară VALCEA
Biroul de Cadastru și Publicitate Imobiliară Ramnicu Valcea

A. Partea I. Descrierea imobilului

TEREN Extravilan

Adresa: Jud. Valcea

Nr. Crt	Nr cadastral Nr. topografic	Suprafața* (mp)	Observații / Referințe
A1		1.186	Sector cadastral:5 Teren neimprejmuit;

B. Partea II. Proprietari și acte

Inscrieri privitoare la dreptul de proprietate și alte drepturi reale	Referințe
/	
Act Administrativ nr. 267, din 30/01/2026 emis de PRIMARIA COMUNEI AMARA?TI;	
B1	Inscrierea posesiei, drept de PROPRIETATE, dobandit prin Lege, cota actuala 1/1, cota initiala 1/1
	1) NEIDENTIFICAT NEIDENTIFICAT, PROPRIETAR NEIDENTIFICAT
Act Normativ nr. 7, din 13/03/1996 emis de PARLAMENTUL ROMANIEI;	
B2	se noteaza mentiunea de proprietar neidentificat

C. Partea III. SARCINI .

Inscrieri privind dezmembramintele dreptului de proprietate, drepturi reale de garanție și sarcini	Referințe
NU SUNT	

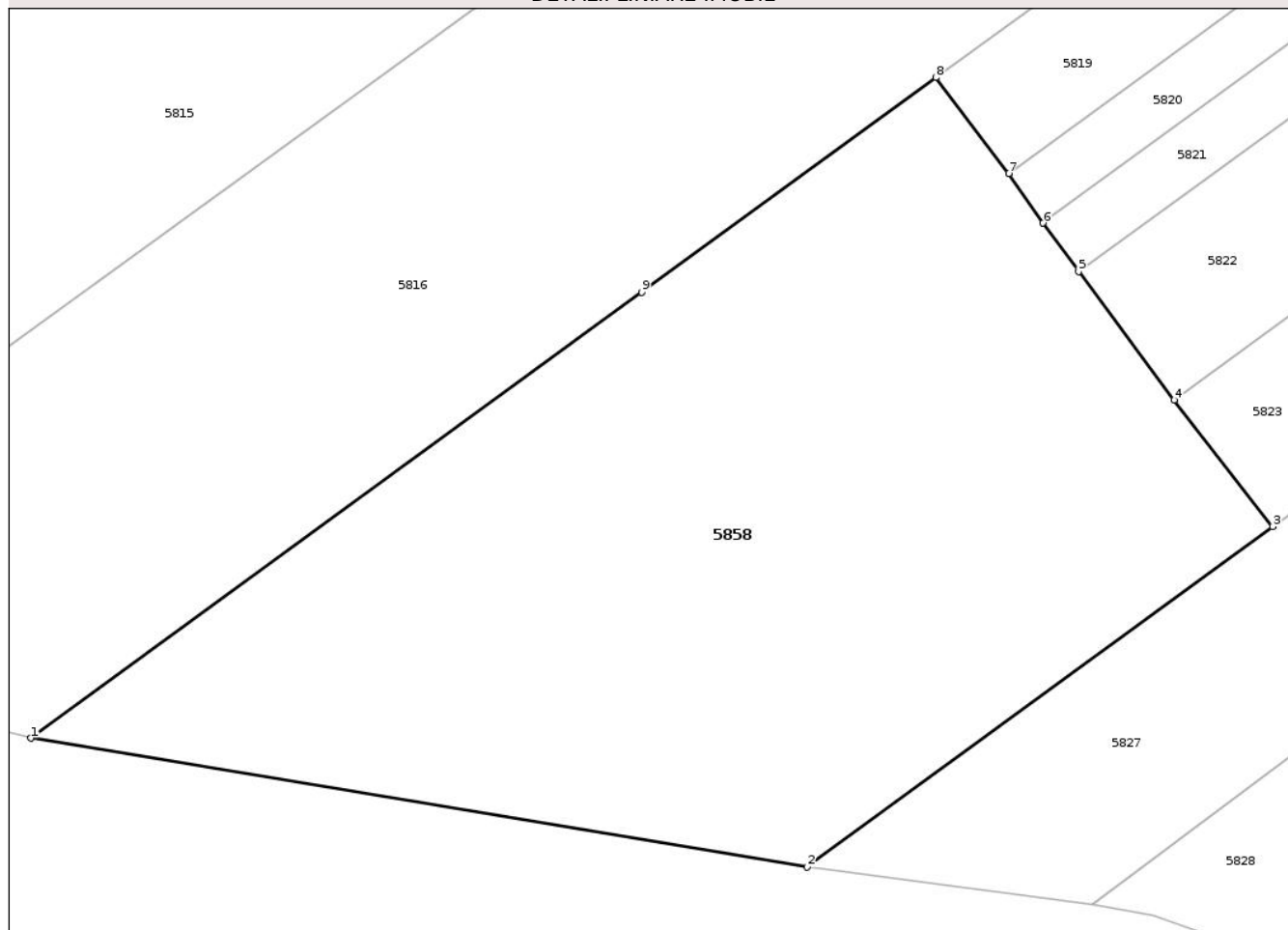
Anexa Nr. 1 La Partea I

Teren

Nr cadastral	Suprafața (mp)*	Observații / Referințe
	1.186	

* Suprafața este determinată în planul de proiecție Stereo 70.

DETALII LINIARE IMOBIL



Date referitoare la teren

Crt	Categorie folosință	Intra vilan	Suprafața (mp)	Tarla	Parcelă	Nr. topo	Observații / Referințe
1	padure	NU	1.186	26	-	-	

Lungime Segmente

1) Valorile lungimilor segmentelor sunt obținute din proiecție în plan.

Punct început	X / Y	Punct sfârșit	X / Y	Lungime segment (** (m)
1	430.725,191 365.603,999	2	430.763,967 365.597,573	39.305
2	430.763,967 365.597,573	3	430.787,233 365.614,554	28.804
3	430.787,233 365.614,554	4	430.782,317 365.620,875	8.008
4	430.782,317 365.620,875	5	430.777,537 365.627,282	7.994
5	430.777,537 365.627,282	6	430.775,758 365.629,701	3.003

Punct început	X / Y	Punct sfârşit	X / Y	Lungime segment (** (m)
6	430.775,758 365.629,701	7	430.774,051 365.632,178	3.008
7	430.774,051 365.632,178	8	430.770,4 365.636,963	6.019
8	430.770,4 365.636,963	9	430.755,703 365.626,247	18.189
9	430.755,703 365.626,247	1	430.725,191 365.603,999	37.762

** Lungimile segmentelor sunt determinate în planul de proiecție Stereo 70 și sunt rotunjite la 1 milimetru.

*** Distanța dintre puncte este formată din segmente cumulate ce sunt mai mici decât valoarea 1 milimetru.

Neutilizabil în Circuitul Civil



DATE DESPRE IMOBILUL NR. 5860

Oficiul de Cadastru și Publicitate Imobiliară VALCEA
Biroul de Cadastru și Publicitate Imobiliară Ramnicu Valcea

A. Partea I. Descrierea imobilului

TEREN Extravilan

Adresa: Jud. Valcea

Nr. Crt	Nr cadastral Nr. topografic	Suprafața* (mp)	Observații / Referințe
A1		752	Sector cadastral:5 Teren neimprejmuit;

B. Partea II. Proprietari și acte

Inscrieri privitoare la dreptul de proprietate și alte drepturi reale	Referințe
/	
Act Administrativ nr. 267, din 30/01/2026 emis de PRIMARIA COMUNEI AMARAȘTI;	
B1	Inscrierea posesiei, drept de PROPRIETATE, dobandit prin Lege, cota actuala 1/1, cota initiala 1/1
	1) NEIDENTIFICAT NEIDENTIFICAT, PROPRIETAR NEIDENTIFICAT
Act Normativ nr. 7, din 13/03/1996 emis de PARLAMENTUL ROMANIEI;	
B2	se noteaza mentiunea de proprietar neidentificat

C. Partea III. SARCINI .

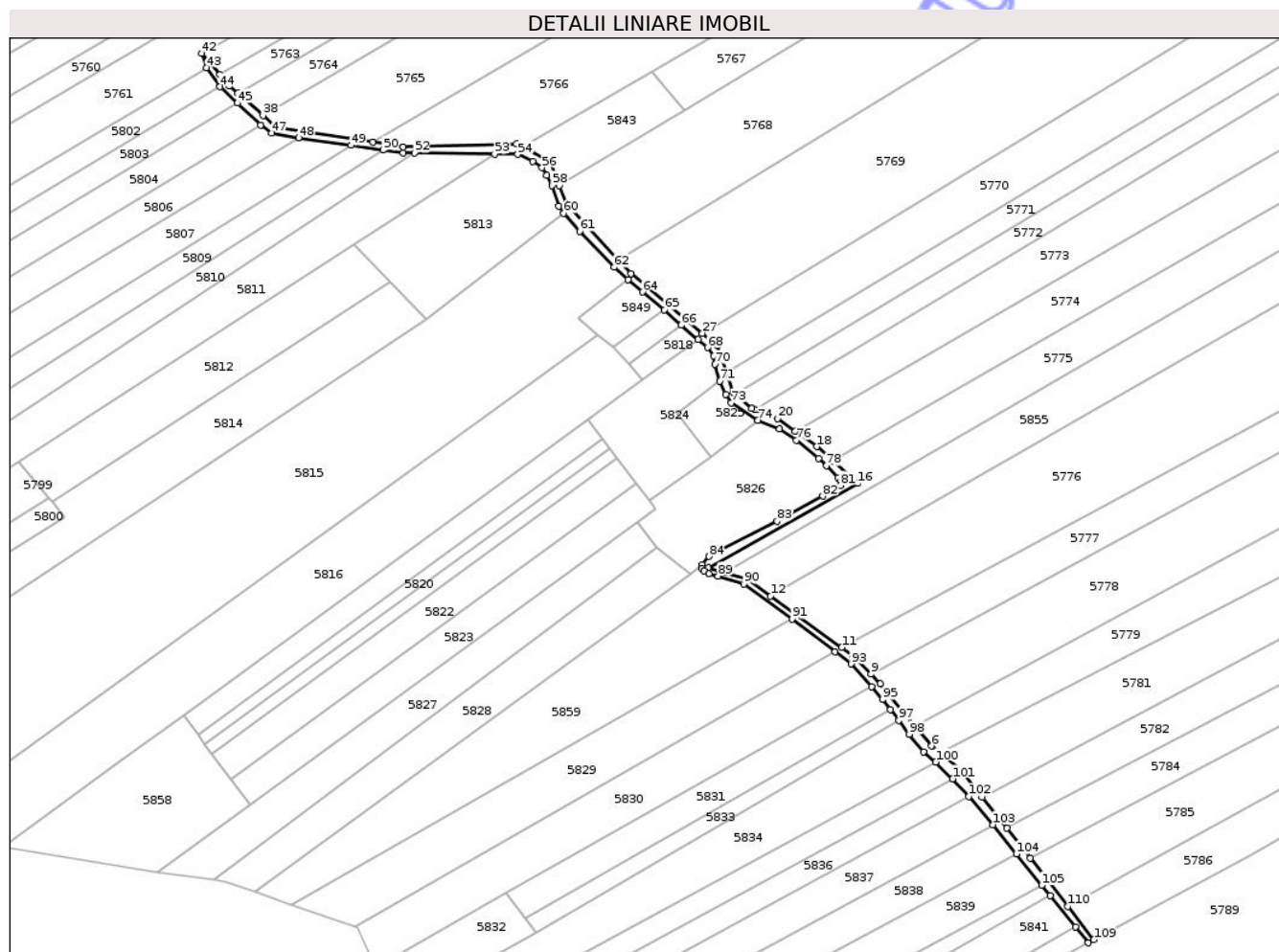
Inscrieri privind dezmembramintele dreptului de proprietate, drepturi reale de garanție și sarcini	Referințe
NU SUNT	

Anexa Nr. 1 La Partea I

Teren

Nr cadastral	Suprafața (mp)*	Observații / Referințe
	752	

* Suprafața este determinată în planul de proiecție Stereo 70.



Date referitoare la teren

Crt	Categorie folosință	Intravilan	Suprafața (mp)	Tarla	Parcelă	Nr. topo	Observații / Referințe
1	drum	NU	752	-	-	-	

Lungime Segmente

1) Valorile lungimilor segmentelor sunt obținute din proiecție în plan.

Punct început	X / Y	Punct sfârșit	X / Y	Lungime segment	Punct început	X / Y	Punct sfârșit	X / Y	Lungime segment	Punct început	X / Y	Punct sfârșit	X / Y	Lungime segment
1	430.982,951 365.601,105	2	430.977,073 365.608,624	9.544	2	430.977,073 365.608,624	3	430.970,896 365.616,406	9.936	3	430.970,896 365.616,406	4	430.965,391 365.623,164	8.716
4	430.965,391 365.623,164	5	430.960,337 365.627,4	6.594	5	430.960,337 365.627,4	6	430.958,162 365.629,224	2.839	6	430.958,162 365.629,224	7	430.954,014 365.634,248	6.515
7	430.954,014 365.634,248	8	430.945,304 365.644,801	13.683	8	430.945,304 365.644,801	9	430.942,923 365.647,255	3.419	9	430.942,923 365.647,255	10	430.938,316 365.652,006	6.618
10	430.938,316 365.652,006	11	430.935,626 365.653,961	3.325	11	430.935,626 365.653,961	12	430.917,767 365.666,85	22.024	12	430.917,767 365.666,85	13	430.911,883 365.671,1	7.258
13	430.911,883 365.671,1	14	430.906,144 365.672,702	5.958	14	430.906,144 365.672,702	15	430.902,139 365.673,876	4.174	15	430.902,139 365.673,876	16	430.939,74 365.695,053	43.154
16	430.939,74 365.695,053	17	430.933,307 365.700,767	8.604	17	430.933,307 365.700,767	18	430.929,326 365.704,303	5.325	18	430.929,326 365.704,303	19	430.923,934 365.708,178	6.64

Punct început	X / Y	Punct sfârșit	X / Y	Lungime segment	Punct început	X / Y	Punct sfârșit	X / Y	Lungime segment	Punct început	X / Y	Punct sfârșit	X / Y	Lungime segment
19	430.923,934 365.708,178	20	430.919,577 365.711,31	5.366	20	430.919,577 365.711,31	21	430.913,837 365.713,599	6.18	21	430.913,837 365.713,599	22	430.913,009 365.713,93	0.892
22	430.913,009 365.713,93	23	430.908,924 365.717,509	5.431	23	430.908,924 365.717,509	24	430.908,346 365.718,016	0.769	24	430.908,346 365.718,016	25	430.906,637 365.723,048	5.314
25	430.906,637 365.723,048	26	430.904,404 365.729,621	6.942	26	430.904,404 365.729,621	27	430.900,653 365.732,742	4.88	27	430.900,653 365.732,742	28	430.882,685 365.747,692	23.374
28	430.882,685 365.747,692	29	430.879,606 365.751,034	4.544	29	430.879,606 365.751,034	30	430.866,529 365.765,227	19.299	30	430.866,529 365.765,227	31	430.864,786 365.769,708	4.808
31	430.864,786 365.769,708	32	430.862,464 365.775,676	6.404	32	430.862,464 365.775,676	33	430.855,549 365.779,415	7.861	33	430.855,549 365.779,415	34	430.854,066 365.780,216	1.685
34	430.854,066 365.780,216	35	430.825,623 365.779,486	28.452	35	430.825,623 365.779,486	36	430.817,979 365.780,679	7.737	36	430.817,979 365.780,679	37	430.793,586 365.784,486	24.688
37	430.793,586 365.784,486	38	430.790,379 365.787,379	4.319	38	430.790,379 365.787,379	39	430.784,115 365.792,927	8.368	39	430.784,115 365.792,927	40	430.782,004 365.794,763	2.798
40	430.782,004 365.794,763	41	430.779,56 365.797,602	3.746	41	430.779,56 365.797,602	42	430.774,955 365.802,953	7.06	42	430.774,955 365.802,953	43	430.776,144 365.799,343	3.801
43	430.776,144 365.799,343	44	430.779,601 365.794,535	5.922	44	430.779,601 365.794,535	45	430.783,991 365.790,445	6.0	45	430.783,991 365.790,445	46	430.789,83 365.784,976	8.0
46	430.789,83 365.784,976	47	430.792,606 365.782,91	3.46	47	430.792,606 365.782,91	48	430.799,339 365.781,774	6.828	48	430.799,339 365.781,774	49	430.812,457 365.779,86	13.257
49	430.812,457 365.779,86	50	430.820,503 365.778,686	8.131	50	430.820,503 365.778,686	51	430.825,587 365.777,945	5.138	51	430.825,587 365.777,945	52	430.828,371 365.777,91	2.784
52	430.828,371 365.777,91	53	430.848,531 365.777,656	20.162	53	430.848,531 365.777,656	54	430.854,313 365.777,583	5.782	54	430.854,313 365.777,583	55	430.858,1 365.775,889	4.149
55	430.858,1 365.775,889	56	430.860,427 365.774,26	2.841	56	430.860,427 365.774,26	57	430.861,562 365.772,311	2.255	57	430.861,562 365.772,311	58	430.862,959 365.769,81	2.865
58	430.862,959 365.769,81	59	430.864,559 365.764,546	5.502	59	430.864,559 365.764,546	60	430.865,838 365.762,797	2.167	60	430.865,838 365.762,797	61	430.869,825 365.758,282	6.023
61	430.869,825 365.758,282	62	430.878,497 365.749,279	12.5	62	430.878,497 365.749,279	63	430.881,965 365.746,179	4.652	63	430.881,965 365.746,179	64	430.885,604 365.743,075	4.783
64	430.885,604 365.743,075	65	430.891,114 365.738,624	7.083	65	430.891,114 365.738,624	66	430.895,359 365.734,798	5.715	66	430.895,359 365.734,798	67	430.899,508 365.731,1	5.558
67	430.899,508 365.731,1	68	430.901,905 365.729,14	3.096	68	430.901,905 365.729,14	69	430.903,474 365.727,119	2.559	69	430.903,474 365.727,119	70	430.903,748 365.724,979	2.157
70	430.903,748 365.724,979	71	430.905,042 365.720,69	4.48	71	430.905,042 365.720,69	72	430.906,5 365.717,408	3.591	72	430.906,5 365.717,408	73	430.907,935 365.715,293	2.556
73	430.907,935 365.715,293	74	430.914,613 365.710,918	7.984	74	430.914,613 365.710,918	75	430.919,942 365.708,69	5.776	75	430.919,942 365.708,69	76	430.924,253 365.705,936	5.116
76	430.924,253 365.705,936	77	430.929,85 365.701,371	7.223	77	430.929,85 365.701,371	78	430.931,737 365.699,485	2.668	78	430.931,737 365.699,485	79	430.934,732 365.696,511	4.221
79	430.934,732 365.696,511	80	430.935,361 365.695,51	1.182	80	430.935,361 365.695,51	81	430.935,276 365.694,567	0.947	81	430.935,276 365.694,567	82	430.930,821 365.691,877	5.204
82	430.930,821 365.691,877	83	430.919,423 365.685,576	13.024	83	430.919,423 365.685,576	84	430.902,321 365.676,738	19.251	84	430.902,321 365.676,738	85	430.900,557 365.674,714	2.685
85	430.900,557 365.674,714	86	430.900,457 365.673,839	0.881	86	430.900,457 365.673,839	87	430.901,062 365.673,099	0.956	87	430.901,062 365.673,099	88	430.902,307 365.672,421	1.418
88	430.902,307 365.672,421	89	430.904,597 365.671,834	2.364	89	430.904,597 365.671,834	90	430.911,064 365.669,893	6.752	90	430.911,064 365.669,893	91	430.923,203 365.661,048	15.02
91	430.923,203 365.661,048	92	430.933,985 365.652,894	13.518	92	430.933,985 365.652,894	93	430.937,965 365.649,821	5.028	93	430.937,965 365.649,821	94	430.943,075 365.644,05	7.708
94	430.943,075 365.644,05	95	430.945,873 365.640,89	4.221	95	430.945,873 365.640,89	96	430.947,844 365.638,366	3.202	96	430.947,844 365.638,366	97	430.949,922 365.635,696	3.383
97	430.949,922 365.635,696	98	430.952,577 365.632,158	4.423	98	430.952,577 365.632,158	99	430.956,215 365.627,694	5.759	99	430.956,215 365.627,694	100	430.959,213 365.625,224	3.884
100	430.959,213 365.625,224	101	430.963,473 365.620,999	6.0	101	430.963,473 365.620,999	102	430.967,476 365.616,529	6.0	102	430.967,476 365.616,529	103	430.973,505 365.609,483	9.273
103	430.973,505 365.609,483	104	430.979,438 365.602,138	9.442	104	430.979,438 365.602,138	105	430.985,778 365.594,3	10.081	105	430.985,778 365.594,3	106	430.987,924 365.591,646	3.413
106	430.987,924 365.591,646	107	430.994,231 365.583,848	10.029	107	430.994,231 365.583,848	108	430.997,443 365.579,877	5.107	108	430.997,443 365.579,877	109	430.998,887 365.580,652	1.639
109	430.998,887 365.580,652	110	430.992,39 365.588,99	10.57	110	430.992,39 365.588,99	1	430.982,951 365.601,105	15.358					

** Lungimile segmentelor sunt determinate în planul de proiecție Stereo 70 și sunt rotunjite la 1 milimetru.

*** Distanța dintre puncte este formată din segmente cumulate ce sunt mai mici decât valoarea 1 milimetru.

**DATE DESPRE IMOBILUL NR. 5863**

Oficiul de Cadastru și Publicitate Imobiliară VALCEA
Biroul de Cadastru și Publicitate Imobiliară Ramnicu Valcea

A. Partea I. Descrierea imobilului

TEREN Intravilan

Adresa: Loc. Palanga, Str Palanguta, Jud. Valcea, PUNCTUL SMIRC

Nr. Crt	Nr cadastral Nr. topografic	Suprafața* (mp)	Observații / Referințe
A1		702	Sector cadastral:5 Teren neimprejmuit;

B. Partea II. Proprietari și acte

Inscrieri privitoare la dreptul de proprietate și alte drepturi reale	Referințe
/	
Act Administrativ nr. 845/50919, din 24/12/2002 emis de CJSDPAT VALCEA;	
B1	A1
Intabulare, drept de PROPRIETATE, dobandit prin Reconstituire, cota actuala 1/1, cota initiala 1/1	
1) TELESAN D. ILIE	

C. Partea III. SARCINI .

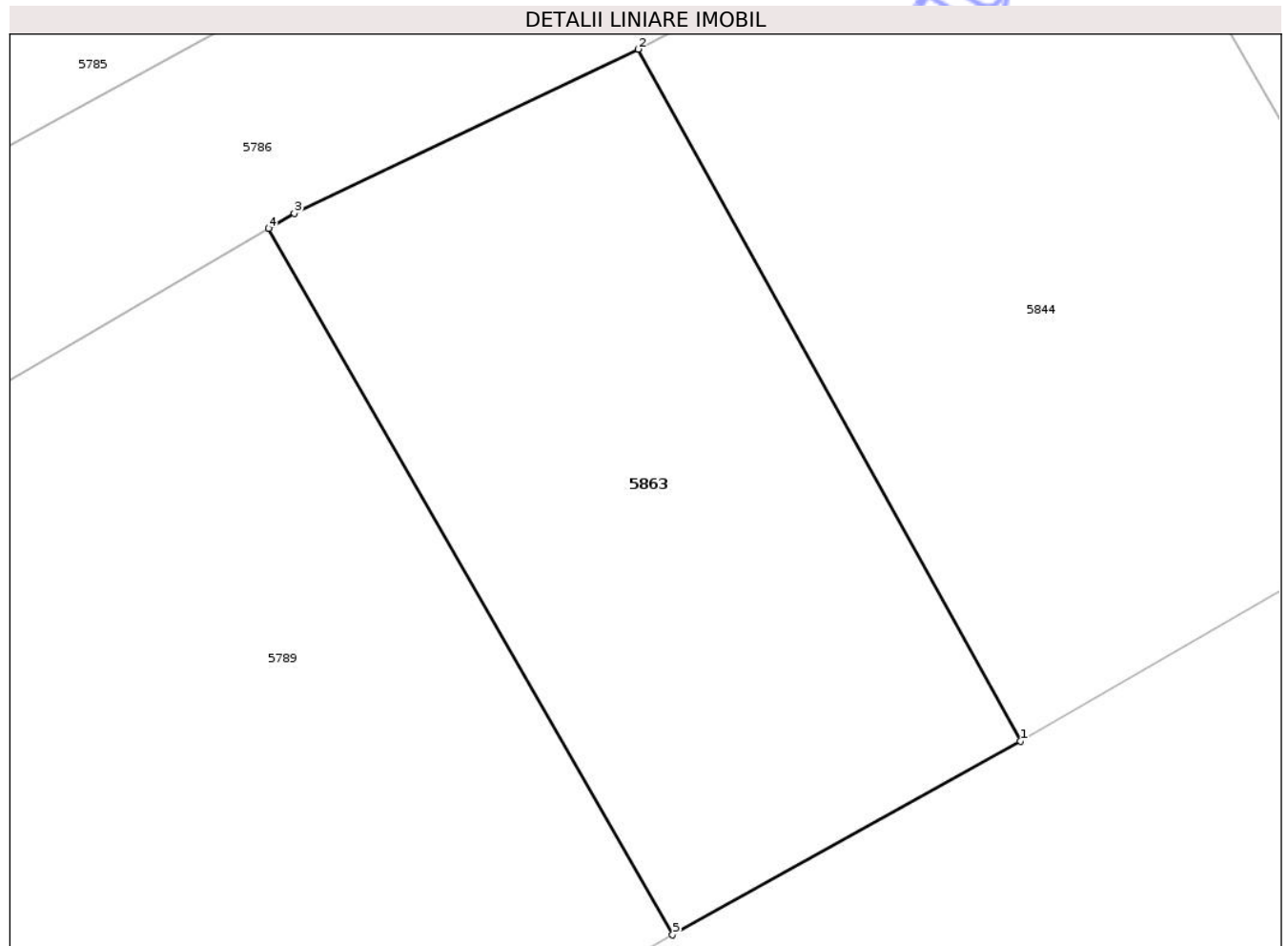
Inscrieri privind dezmembramintele dreptului de proprietate, drepturi reale de garanție și sarcini	Referințe
NU SUNT	

Anexa Nr. 1 La Partea I

Teren

Nr cadastral	Suprafața (mp)*	Observații / Referințe
	702	

* Suprafața este determinată în planul de proiecție Stereo 70.



Date referitoare la teren

Crt	Categorie folosință	Intra vilan	Suprafața (mp)	Tarla	Parcelă	Nr. topo	Observații / Referințe
1	arabil	DA	702	26	628/14	-	

Lungime Segmente

1) Valorile lungimilor segmentelor sunt obținute din proiecție în plan.

Punct început	X / Y	Punct sfârșit	X / Y	Lungime segment (** (m)
1	431.132,554 365.612,554	2	431.114,764 365.644,717	36.755
2	431.114,764 365.644,717	3	431.098,772 365.637,082	17.721
3	431.098,772 365.637,082	4	431.097,577 365.636,385	1.383
4	431.097,577 365.636,385	5	431.116,371 365.603,551	37.832
5	431.116,371 365.603,551	1	431.132,554 365.612,554	18.519

** Lungimile segmentelor sunt determinate în planul de proiecție Stereo 70 și sunt rotunjite la 1 milimetru.

*** Distanța dintre puncte este formată din segmente cumulate ce sunt mai mici decât valoarea 1 milimetru.

Neutilizabil în Circuitul
Civil

**DATE DESPRE IMOBILUL NR. 5731**

Oficiul de Cadastru și Publicitate Imobiliară VALCEA
Biroul de Cadastru și Publicitate Imobiliară Ramnicu Valcea

A. Partea I. Descrierea imobilului

TEREN Intravilan

Adresa: Loc. Palanga, Jud. Valcea, Punct "Acasa-Stancioaica"

Nr. Crt	Nr cadastral Nr. topografic	Suprafața* (mp)	Observații / Referințe
A1	35245	Din acte: 1.966 Masurata: 1.885	Sector cadastral:5 Teren neimprejmuit;

Construcții

Crt	Nr cadastral Nr. topografic	Adresa	Observații / Referințe
A1.1	35245-C1	Loc. Palanga, Jud. Valcea, Punct "Acasa-Stancioaica"	Nr. niveluri:1; S. construita la sol:171 mp; S. construita desfasurata:60 mp; CASA, Suprafata construita la sol=60mp, Suprafata construita desfasurata = 60mp, regim P, construita din caramida,edificata in anul 1970.

B. Partea II. Proprietari și acte

Inscrieri privitoare la dreptul de proprietate și alte drepturi reale		Referințe
32389 / 17/06/2016		
Act Notarial nr. 1096, din 08/06/2016 emis de NP Pirvu Ioana;		
B3	Intabulare, drept de PROPRIETATE, dobandit prin Conventie, cota actuala 1/1, cota initiala 1/1 1) BARCAN GHEORGHE 2) BARCAN FLOAREA , soti <i>OBSERVATII: bun comun, cu titlu de cumparare</i>	A1
B4	Intabulare, drept de PROPRIETATE, dobandit prin Conventie, cota actuala 1/1, cota initiala 1/1 1) BARCAN GHEORGHE 2) BARCAN FLOAREA , soti <i>OBSERVATII: bun comun, cu titlu de cumparare</i>	A1.1

C. Partea III. SARCINI .

Inscrieri privind dezmembramintele dreptului de proprietate, drepturi reale de garanție și sarcini	Referințe
NU SUNT	

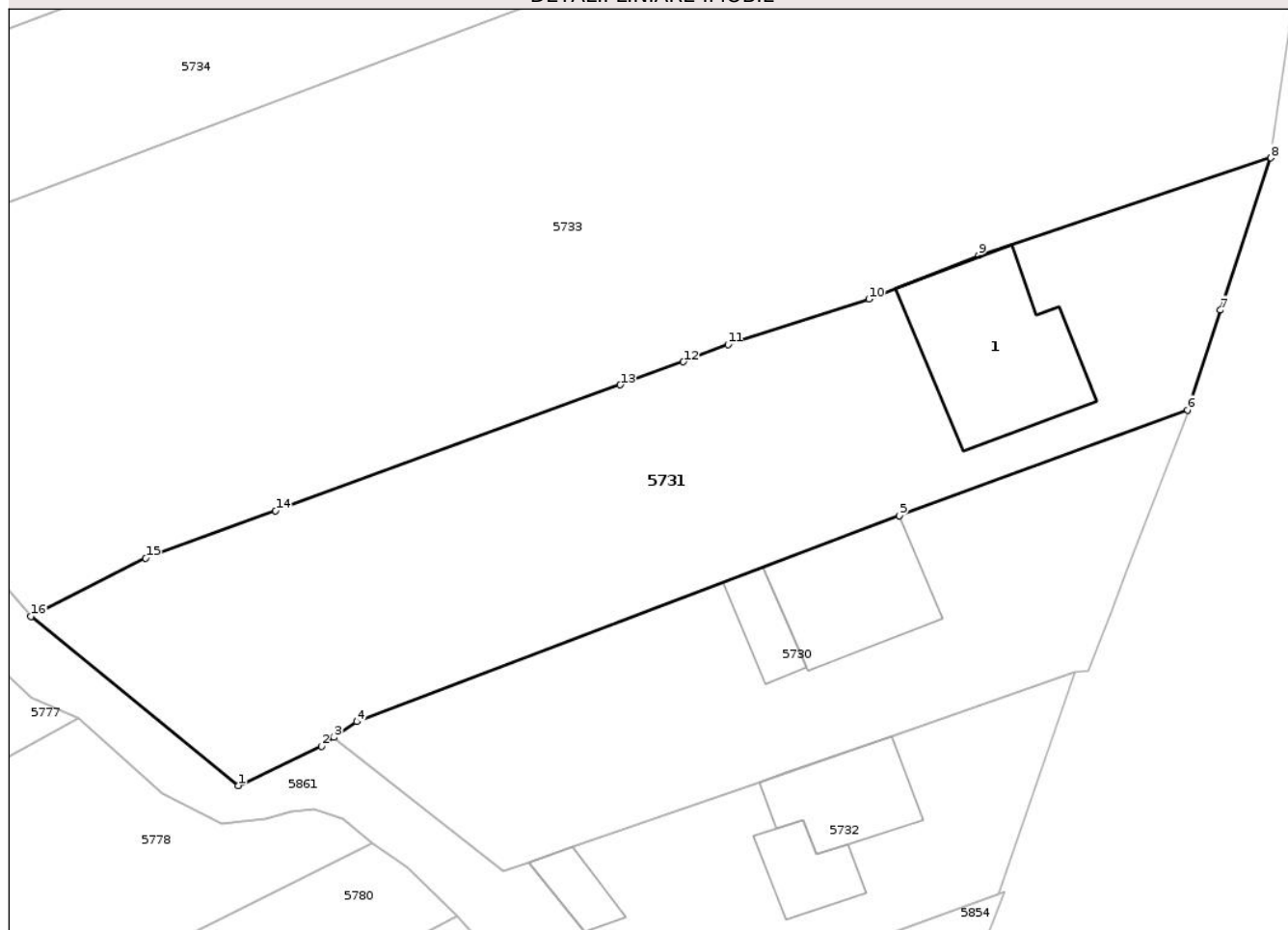
Anexa Nr. 1 La Partea I

Teren

Nr cadastral	Suprafața (mp)*	Observații / Referințe
35245	Din acte: 1.966 Masurata: 1.885	

* Suprafața este determinată în planul de proiecție Stereo 70.

DETALII LINIARE IMOBIL



Date referitoare la teren

Crt	Categorie folosință	Intra vilan	Suprafața (mp)	Tarla	Parcelă	Nr. topo	Observații / Referințe
1	curți constructii	DA	557	25	142/5	-	
2	vie	DA	745	25	623/2	-	
3	arabil	DA	583	25	622/2, 623/2	-	

Date referitoare la construcții

Crt	Număr	Destinație construcție	Supraf. (mp)	Situație juridică	Observații / Referințe
A1.1	35245-C1	construcții de locuințe	Din acte: 60 Masurata: 171	Cu acte	Nr. niveluri:1; S. construita la sol:171 mp; S. construita desfasurata:60 mp; CASA, Suprafata construita la sol=60mp, Suprafata construita desfasurata = 60mp, regim P, construita din caramida,edificata in anul 1970.

Lungime Segmente

1) Valorile lungimilor segmentelor sunt obținute din proiecție în plan.

Punct început	X / Y	Punct sfârșit	X / Y	Lungime segment (** (m)
1	431.161,726 365.752,895	2	431.168,781 365.756,246	7.81

Punct început	X / Y	Punct sfârșit	X / Y	Lungime segment (** (m)
2	431.168,781 365.756,246	3	431.169,838 365.756,975	1.284
3	431.169,838 365.756,975	4	431.171,797 365.758,326	2.38
4	431.171,797 365.758,326	5	431.217,856 365.775,826	49.272
5	431.217,856 365.775,826	6	431.242,364 365.784,82	26.106
6	431.242,364 365.784,82	7	431.245,159 365.793,293	8.922
7	431.245,159 365.793,293	8	431.249,427 365.806,228	13.621
8	431.249,427 365.806,228	9	431.224,608 365.797,955	26.162
9	431.224,608 365.797,955	10	431.215,289 365.794,235	10.034
10	431.215,289 365.794,235	11	431.203,309 365.790,359	12.591
11	431.203,309 365.790,359	12	431.199,526 365.788,9	4.055
12	431.199,526 365.788,9	13	431.194,163 365.786,943	5.709
13	431.194,163 365.786,943	14	431.164,88 365.776,255	31.173
14	431.164,88 365.776,255	15	431.153,856 365.772,231	11.735
15	431.153,856 365.772,231	16	431.144,091 365.767,26	10.957
16	431.144,091 365.767,26	1	431.161,726 365.752,895	22.745

** Lungimile segmentelor sunt determinate în planul de proiecție Stereo 70 și sunt rotunjite la 1 milimetru.

*** Distanța dintre puncte este formată din segmente cumulate ce sunt mai mici decât valoarea 1 milimetru.

**DATE DESPRE IMOBILUL NR. 5733**

Oficiul de Cadastru și Publicitate Imobiliară VALCEA
Biroul de Cadastru și Publicitate Imobiliară Ramnicu Valcea

A. Partea I. Descrierea imobilului

TEREN Intravilan

Adresa: Loc. Palanga, Str Ziaristului, Jud. Valcea, PUNCTUL ACASA

Nr. Crt	Nr cadastral Nr. topografic	Suprafața* (mp)	Observații / Referințe
A1		4.224	Sector cadastral:5 Teren imprejmuit;

Construcții

Crt	Nr cadastral Nr. topografic	Adresa	Observații / Referințe
A1.1	0	Loc. Palanga, Str Ziaristului, Jud. Valcea, PUNCTUL ACASA	Nr. niveluri:1; S. construita la sol:62 mp;

B. Partea II. Proprietari și acte

Inscrieri privitoare la dreptul de proprietate și alte drepturi reale		Referințe
/		
Act Administrativ nr. 1144, din 22/07/2004 emis de CJSDPAT VALCEA;		
B1	Intabulare, drept de PROPRIETATE, dobandit prin Reconstituire, cota actuala 1/1, cota initiala 1/1 1) DOBROTOIU I. N. NICOLAE	A1
Act Administrativ nr. 267, din 30/01/2026 emis de PRIMĂRIA COMUNEI AMĂRĂȘTI;		
B2	Intabulare, drept de PROPRIETATE, dobandit prin Lege, cota actuala 1/1, cota initiala 1/1 1) DOBROTOIU I. N. NICOLAE	A1.1

C. Partea III. SARCINI .

Inscrieri privind dezmembramintele dreptului de proprietate, drepturi reale de garanție și sarcini	Referințe
NU SUNT	

Anexa Nr. 1 La Partea I

Teren

Nr cadastral	Suprafața (mp)*	Observații / Referințe
	4.224	

* Suprafața este determinată în planul de proiecție Stereo 70.

DETALII LINIARE IMOBIL



Date referitoare la teren

Crt	Categorie folosință	Intra vilan	Suprafața (mp)	Tarla	Parcelă	Nr. topo	Observații / Referințe
1	curți constructii	DA	704	25	142/5	-	
2	arabil	DA	1.980	25	622/3	-	
3	livada	DA	1.540	25	623/3	-	

Date referitoare la construcții

Crt	Număr	Destinație construcție	Supraf. (mp)	Situație juridică	Observații / Referințe
A1.1	0	construcții de locuințe	62	Cu acte	Nr. niveluri:1; S. construita la sol:62 mp;

Lungime Segmente

1) Valorile lungimilor segmentelor sunt obținute din proiecție în plan.

Punct început	X / Y	Punct sfârșit	X / Y	Lungime segment (** (m)
1	431.249,427 365.806,228	2	431.251,208 365.818,882	12.779
2	431.251,208 365.818,882	3	431.252,516 365.829,94	11.135

Punct început	X / Y	Punct sfârșit	X / Y	Lungime segment (** (m)
3	431.252,516 365.829,94	4	431.252,585 365.830,854	0.917
4	431.252,585 365.830,854	5	431.253,366 365.836,335	5.536
5	431.253,366 365.836,335	6	431.253,638 365.836,675	0.435
6	431.253,638 365.836,675	7	431.253,706 365.839,744	3.07
7	431.253,706 365.839,744	8	431.253,658 365.842,169	2.425
8	431.253,658 365.842,169	9	431.253,659 365.843,212	1.043
9	431.253,659 365.843,212	10	431.231,533 365.835,888	23.307
10	431.231,533 365.835,888	11	431.203,229 365.825,582	30.122
11	431.203,229 365.825,582	12	431.120,635 365.794,357	88.299
12	431.120,635 365.794,357	13	431.144,091 365.767,26	35.839
13	431.144,091 365.767,26	14	431.153,856 365.772,231	10.957
14	431.153,856 365.772,231	15	431.164,88 365.776,255	11.735
15	431.164,88 365.776,255	16	431.194,163 365.786,943	31.173
16	431.194,163 365.786,943	17	431.199,526 365.788,9	5.709
17	431.199,526 365.788,9	18	431.203,309 365.790,359	4.055
18	431.203,309 365.790,359	19	431.215,289 365.794,235	12.591
19	431.215,289 365.794,235	20	431.224,608 365.797,955	10.034
20	431.224,608 365.797,955	1	431.249,427 365.806,228	26.162

** Lungimile segmentelor sunt determinate în planul de proiecție Stereo 70 și sunt rotunjite la 1 milimetru.

*** Distanța dintre puncte este formată din segmente cumulate ce sunt mai mici decât valoarea 1 milimetru.

**DATE DESPRE IMOBILUL NR. 5734**

Oficiul de Cadastru și Publicitate Imobiliară VALCEA
Biroul de Cadastru și Publicitate Imobiliară Ramnicu Valcea

A. Partea I. Descrierea imobilului

TEREN Extravilan

Adresa: Jud. Valcea, PUNCTUL PALANGA

Nr. Crt	Nr cadastral Nr. topografic	Suprafața* (mp)	Observații / Referințe
A1		2.080	Sector cadastral:5 Teren neimprejmuit;

B. Partea II. Proprietari și acte

Inscrieri privitoare la dreptul de proprietate și alte drepturi reale	Referințe
/	
Act Administrativ nr. 609/192, din 30/05/2002 emis de CJSDPAT VALCEA;	
B1	A1
Intabulare, drept de PROPRIETATE, dobandit prin Reconstituire, cota actuala 1/1, cota initiala 1/1	
1) TUDOR NICOLAE	

C. Partea III. SARCINI .

Inscrieri privind dezmembramintele dreptului de proprietate, drepturi reale de garanție și sarcini	Referințe
NU SUNT	

Anexa Nr. 1 La Partea I

Teren

Nr cadastral	Suprafața (mp)*	Observații / Referințe
	2.080	

* Suprafața este determinată în planul de proiecție Stereo 70.

DETALII LINIARE IMOBIL



Date referitoare la teren

Crt	Categorie folosință	Intra vilan	Suprafața (mp)	Tarla	Parcelă	Nr. topo	Observații / Referințe
1	arabil	NU	2.080	25	622/4	-	

Lungime Segmente

1) Valorile lungimilor segmentelor sunt obținute din proiecție în plan.

Punct început	X / Y	Punct sfârșit	X / Y	Lungime segment (** (m)
1	431.253,659 365.843,212	2	431.253,68 365.856,387	13.175
2	431.253,68 365.856,387	3	431.253,593 365.859,214	2.828
3	431.253,593 365.859,214	4	431.107,112 365.804,051	156.524
4	431.107,112 365.804,051	5	431.120,635 365.794,357	16.639
5	431.120,635 365.794,357	6	431.203,229 365.825,582	88.299

Punct început	X / Y	Punct sfârșit	X / Y	Lungime segment (** (m)
6	431.203,229 365.825,582	7	431.231,533 365.835,888	30.122
7	431.231,533 365.835,888	1	431.253,659 365.843,212	23.307

** Lungimile segmentelor sunt determinate în planul de proiecție Stereo 70 și sunt rotunjite la 1 milimetru.

*** Distanța dintre puncte este formată din segmente cumulate ce sunt mai mici decât valoarea 1 milimetru.

Neutilizabil în Circuitul Civil

**DATE DESPRE IMOBILUL NR. 5736**

Oficiul de Cadastru și Publicitate Imobiliară VALCEA
Biroul de Cadastru și Publicitate Imobiliară Ramnicu Valcea

A. Partea I. Descrierea imobilului

TEREN Extravilan

Adresa: Jud. Valcea, PUNCTUL SMIRC

Nr. Crt	Nr cadastral Nr. topografic	Suprafața* (mp)	Observații / Referințe
A1		1.296	Sector cadastral:5 Teren neimprejmuit;

B. Partea II. Proprietari și acte

Inscrieri privitoare la dreptul de proprietate și alte drepturi reale	Referințe
/	
Act Administrativ nr. 942/50763, din 14/09/2002 emis de CJSDPAT VALCEA;	
B1	A1
Intabulare, drept de PROPRIETATE, dobandit prin Reconstituire, cota actuala 1/1, cota initiala 1/1	
1) NEDEA GH. IOANA	

C. Partea III. SARCINI .

Inscrieri privind dezmembramintele dreptului de proprietate, drepturi reale de garanție și sarcini	Referințe
NU SUNT	

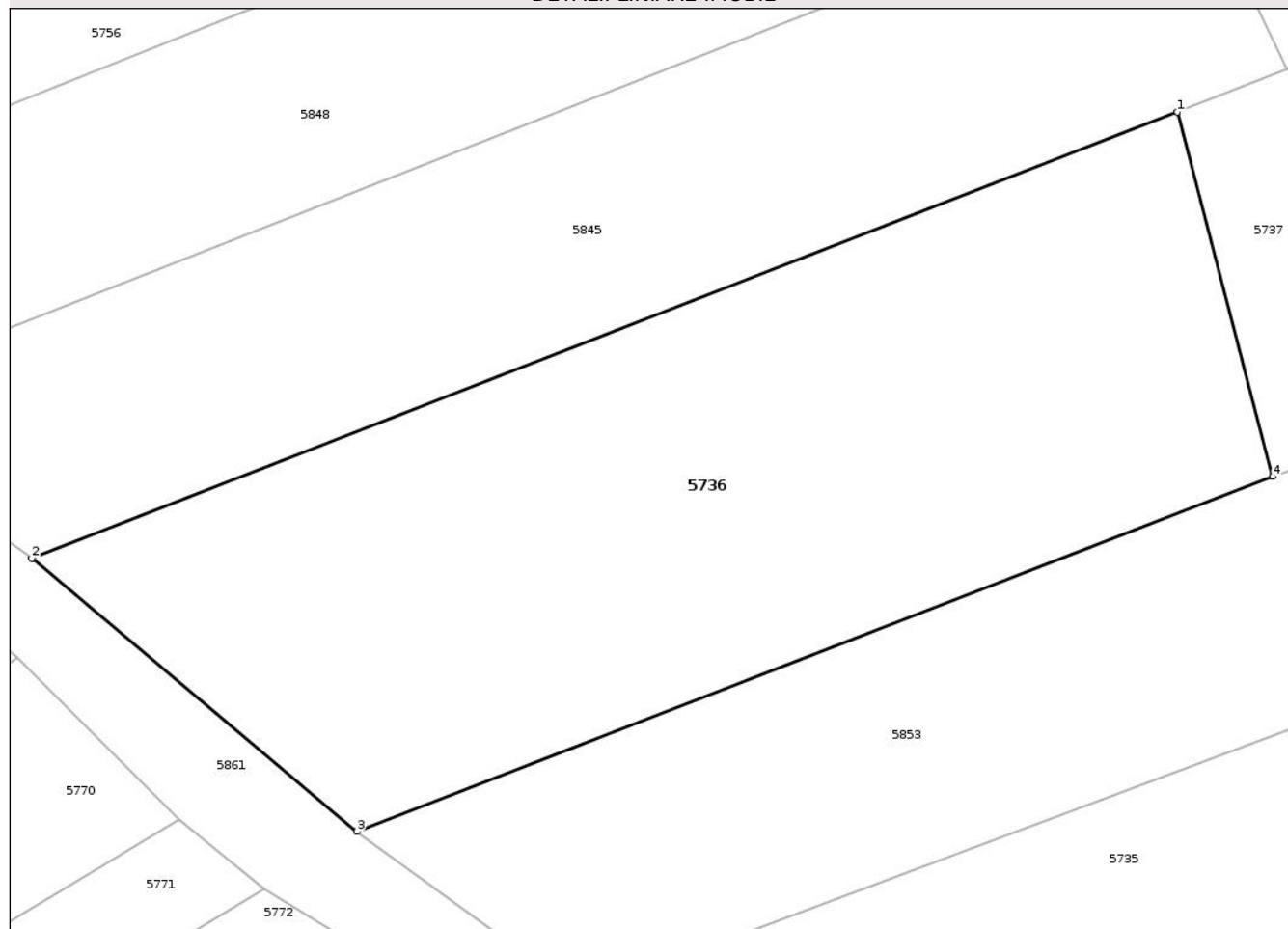
Anexa Nr. 1 La Partea I

Teren

Nr cadastral	Suprafața (mp)*	Observații / Referințe
	1.296	

* Suprafața este determinată în planul de proiecție Stereo 70.

DETALII LINIARE IMOBIL



Date referitoare la teren

Crt	Categorie folosință	Intra vilan	Suprafața (mp)	Tarla	Parcelă	Nr. topo	Observații / Referințe
1	vie	NU	1.296	25	622/7	-	

Lungime Segmente

1) Valorile lungimilor segmentelor sunt obținute din proiecție în plan.

Punct început	X / Y	Punct sfârșit	X / Y	Lungime segment (** (m)
1	431.128,608 365.862,487	2	431.064,404 365.837,486	68.9
2	431.064,404 365.837,486	3	431.082,629 365.822,194	23.791
3	431.082,629 365.822,194	4	431.133,947 365.842,07	55.033
4	431.133,947 365.842,07	1	431.128,608 365.862,487	21.104

** Lungimile segmentelor sunt determinate în planul de proiecție Stereo 70 și sunt rotunjite la 1 milimetru.

*** Distanţa dintre puncte este formată din segmente cumulate ce sunt mai mici decât valoarea 1 milimetru.

Neutilizabil în Circuitul
Civil



DATE DESPRE IMOBILUL NR. 5737

Oficiul de Cadastru și Publicitate Imobiliară VALCEA
Biroul de Cadastru și Publicitate Imobiliară Ramnicu Valcea

A. Partea I. Descrierea imobilului

TEREN Extravilan

Adresa: Jud. Valcea

Nr. Crt	Nr cadastral Nr. topografic	Suprafața* (mp)	Observații / Referințe
A1		4.032	Sector cadastral:5 Teren neimprejmuit; PUNCTUL PALAMGA

B. Partea II. Proprietari și acte

Inscrieri privitoare la dreptul de proprietate și alte drepturi reale		Referințe
/		
Act Administrativ nr. 1174, din 30/11/2004 emis de CJSDPAT VALCEA;		
B1	Intabulare, drept de PROPRIETATE, dobandit prin Reconstituire, cota actuala 1/1, cota initiala 1/1 1) CAPRARIU NICOLAE	A1

C. Partea III. SARCINI .

Inscrieri privind dezmembramintele dreptului de proprietate, drepturi reale de garanție și sarcini	Referințe
NU SUNT	

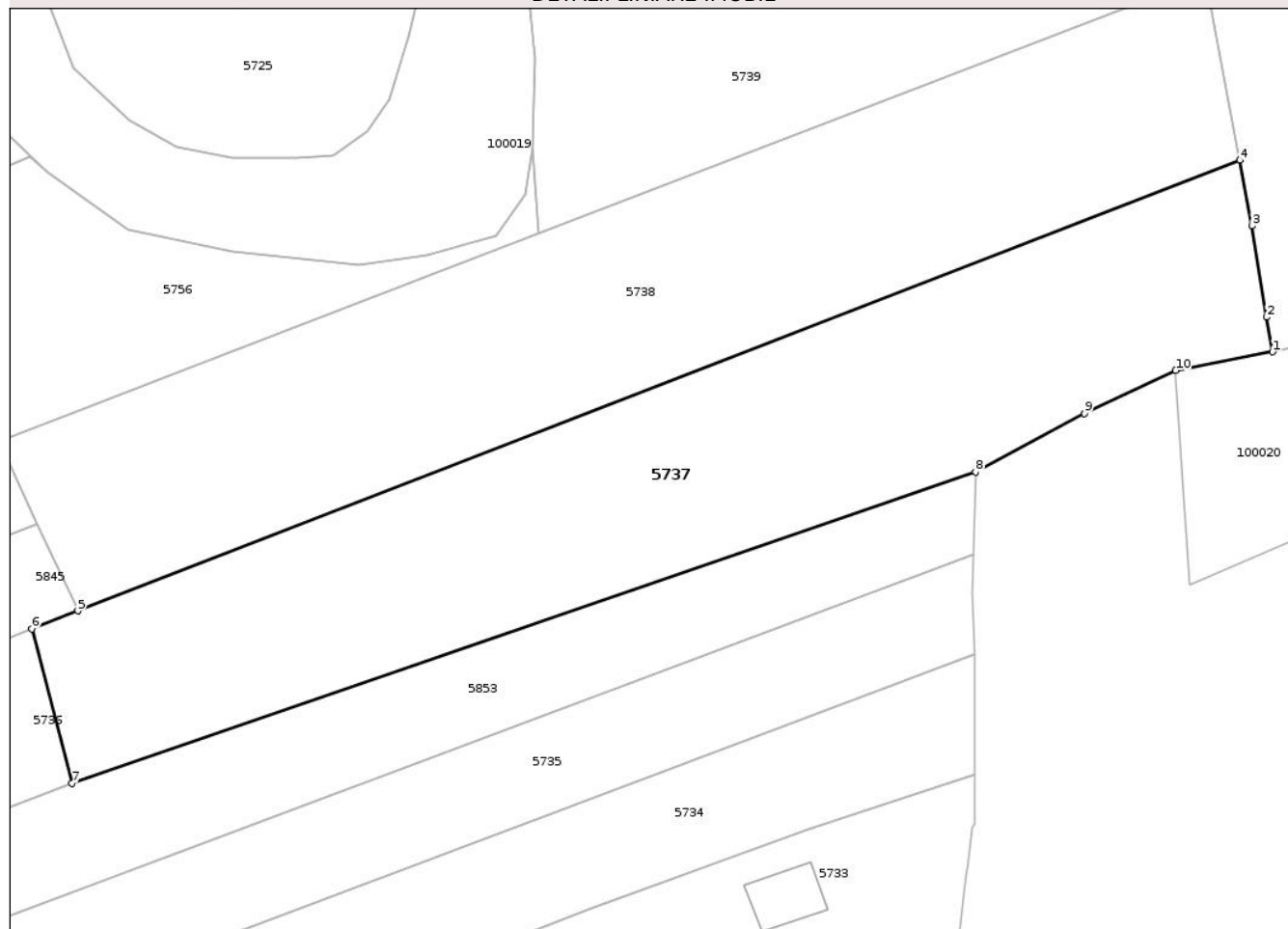
Anexa Nr. 1 La Partea I

Teren

Nr cadastral	Suprafața (mp)*	Observații / Referințe
	4.032	PUNCTUL PALAMGA

* Suprafața este determinată în planul de proiecție Stereo 70.

DETALII LINIARE IMOBIL



Date referitoare la teren

Crt	Categorie folosință	Intra vilan	Suprafața (mp)	Tarla	Parcelă	Nr. topo	Observații / Referințe
1	arabil	NU	4.032	25	622/B	-	

Lungime Segmente

1) Valorile lungimilor segmentelor sunt obținute din proiecție în plan.

Punct început	X / Y	Punct sfârșit	X / Y	Lungime segment (** (m)
1	431.293,131 365.899,191	2	431.292,36 365.903,79	4.663
2	431.292,36 365.903,79	3	431.290,352 365.915,88	12.256
3	431.290,352 365.915,88	4	431.288,745 365.924,572	8.839
4	431.288,745 365.924,572	5	431.134,726 365.864,89	165.178
5	431.134,726 365.864,89	6	431.128,608 365.862,487	6.573

Punct început	X / Y	Punct sfârșit	X / Y	Lungime segment (** (m)
6	431.128,608 365.862,487	7	431.133,947 365.842,07	21.104
7	431.133,947 365.842,07	8	431.253,734 365.883,267	126.673
8	431.253,734 365.883,267	9	431.268,195 365.891,024	16.41
9	431.268,195 365.891,024	10	431.280,258 365.896,729	13.344
10	431.280,258 365.896,729	1	431.293,131 365.899,191	13.106

** Lungimile segmentelor sunt determinate în planul de proiecție Stereo 70 și sunt rotunjite la 1 milimetru.

*** Distanța dintre puncte este formată din segmente cumulate ce sunt mai mici decât valoarea 1 milimetru.

Neutilizabil în Circuitul Civil

**DATE DESPRE IMOBILUL NR. 5738**

Oficiul de Cadastru și Publicitate Imobiliară VALCEA
Biroul de Cadastru și Publicitate Imobiliară Ramnicu Valcea

A. Partea I. Descrierea imobilului

TEREN Extravilan

Adresa: Jud. Valcea

Nr. Crt	Nr cadastral Nr. topografic	Suprafața* (mp)	Observații / Referințe
A1		4.128	Sector cadastral:5 Teren neimprejmuit; PUNCTUL LA SMIRC

B. Partea II. Proprietari și acte

Inscrieri privitoare la dreptul de proprietate și alte drepturi reale	Referințe
/	
Act Administrativ nr. 53, din 17/03/2026 emis de COMUNA AMARASTI (HCJ 31/13.09.1991 emis de PREFECTURA JUDETULUI VALCEA);	
B1 Inscrierea provizorie, drept de PROPRIETATE, dobandit prin Lege, cota actuala 1/1, cota initiala 1/1 1) POPA DUMITRU	A1

C. Partea III. SARCINI .

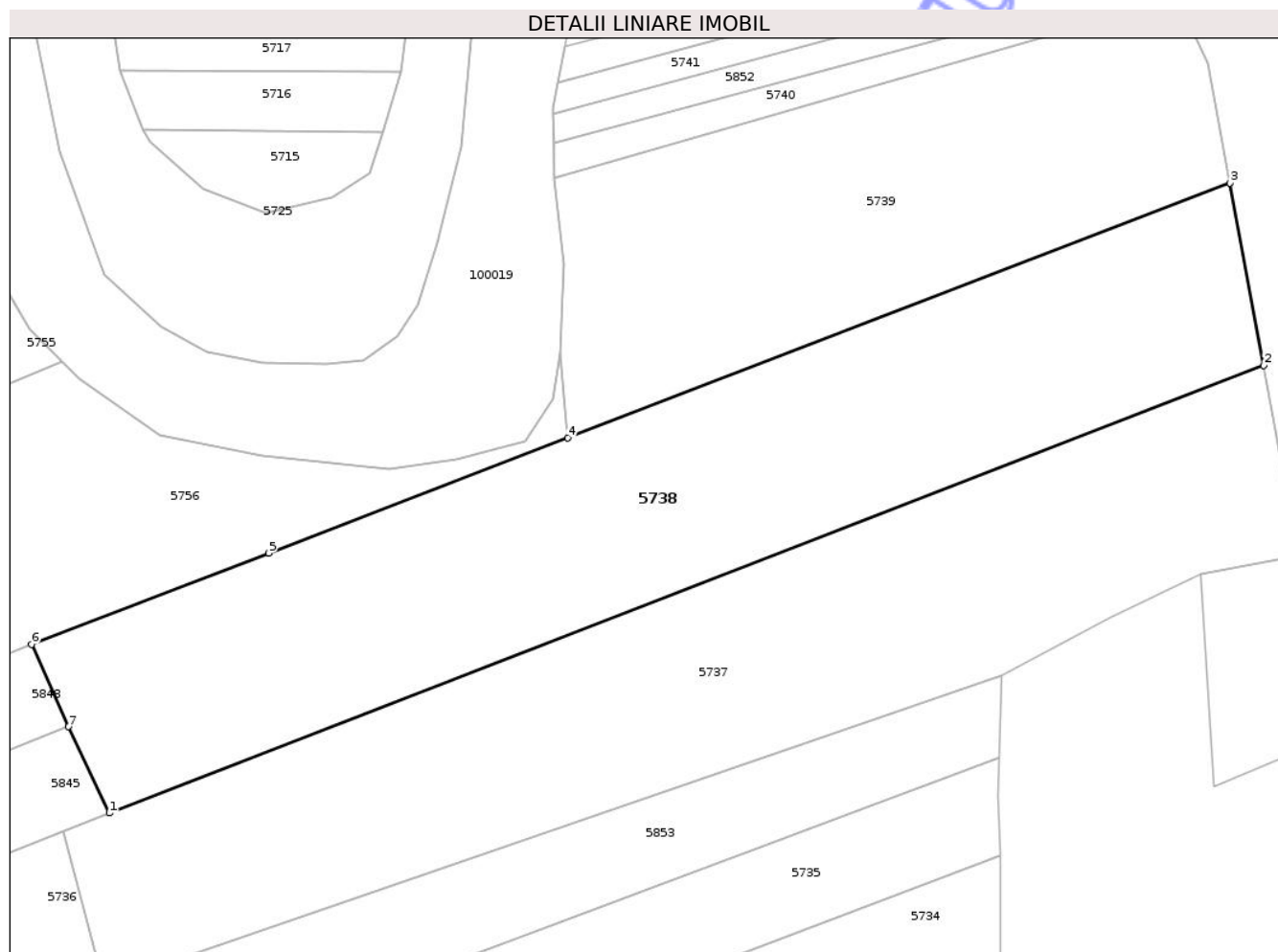
Inscrieri privind dezmembramintele dreptului de proprietate, drepturi reale de garanție și sarcini	Referințe
NU SUNT	

Anexa Nr. 1 La Partea I

Teren

Nr cadastral	Suprafața (mp)*	Observații / Referințe
	4.128	PUNCTUL LA SMÎRC

* Suprafața este determinată în planul de proiecție Stereo 70.



Date referitoare la teren

Crt	Categorie folosință	Intra vilan	Suprafața (mp)	Tarla	Parcelă	Nr. topo	Observații / Referințe
1	arabil	NU	4.128	25	622/11	-	

Lungime Segmente

1) Valorile lungimilor segmentelor sunt obținute din proiecție în plan.

Punct început	X / Y	Punct sfârșit	X / Y	Lungime segment (** (m)
1	431.134,726 365.864,89	2	431.288,745 365.924,572	165.178
2	431.288,745 365.924,572	3	431.284,239 365.948,904	24.746
3	431.284,239 365.948,904	4	431.195,871 365.914,904	94.683
4	431.195,871 365.914,904	5	431.155,991 365.899,56	42.73
5	431.155,991 365.899,56	6	431.124,344 365.887,384	33.909

Punct început	X / Y	Punct sfârșit	X / Y	Lungime segment (** (m)
6	431.124,344 365.887,384	7	431.129,229 365.876,398	12.023
7	431.129,229 365.876,398	1	431.134,726 365.864,89	12.753

** Lungimile segmentelor sunt determinate în planul de proiecție Stereo 70 și sunt rotunjite la 1 milimetru.

*** Distanța dintre puncte este formată din segmente cumulate ce sunt mai mici decât valoarea 1 milimetru.

Neutilizabil în Circuitul Civil

**DATE DESPRE IMOBILUL NR. 5740**

Oficiul de Cadastru și Publicitate Imobiliară VALCEA
Biroul de Cadastru și Publicitate Imobiliară Ramnicu Valcea

A. Partea I. Descrierea imobilului

TEREN Extravilan

Adresa: Jud. Valcea, PUNCTUL SMIRC

Nr. Crt	Nr cadastral Nr. topografic	Suprafața* (mp)	Observații / Referințe
A1		320	Sector cadastral:5 Teren neimprejmuit;

B. Partea II. Proprietari și acte

Inscrieri privitoare la dreptul de proprietate și alte drepturi reale	Referințe
/	
Act Administrativ nr. 796/47068, din 31/03/2003 emis de CJSDPAT VALCEA;	
B1	A1
Intabulare, drept de PROPRIETATE, dobandit prin Reconstituire, cota actuala 1/1, cota initiala 1/1	
1) POPA MARCELA	

C. Partea III. SARCINI .

Inscrieri privind dezmembramintele dreptului de proprietate, drepturi reale de garanție și sarcini	Referințe
NU SUNT	

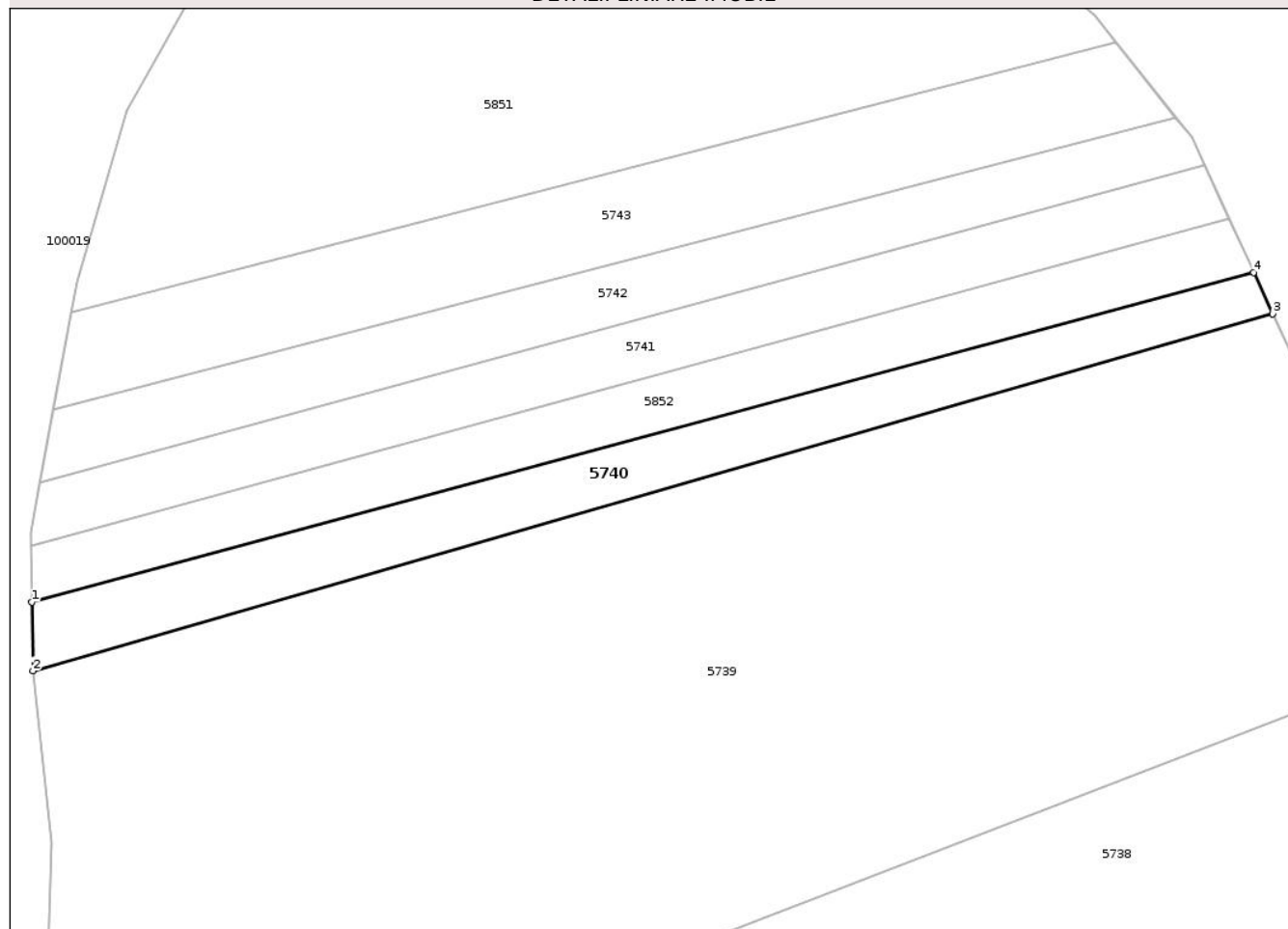
Anexa Nr. 1 La Partea I

Teren

Nr cadastral	Suprafața (mp)*	Observații / Referințe
	320	

* Suprafața este determinată în planul de proiecție Stereo 70.

DETALII LINIARE IMOBIL



Date referitoare la teren

Crt	Categorie folosință	Intra vilan	Suprafața (mp)	Tarla	Parcelă	Nr. topo	Observații / Referințe
1	arabil	NU	320	25	622/26	-	

Lungime Segmente

1) Valorile lungimilor segmentelor sunt obținute din proiecție în plan.

Punct început	X / Y	Punct sfârșit	X / Y	Lungime segment (** (m)
1	431.194,04 365.954,241	2	431.194,108 365.949,628	4.614
2	431.194,108 365.949,628	3	431.277,297 365.973,561	86.563
3	431.277,297 365.973,561	4	431.276,026 365.976,322	3.04
4	431.276,026 365.976,322	1	431.194,04 365.954,241	84.907

** Lungimile segmentelor sunt determinate în planul de proiecție Stereo 70 și sunt rotunjite la 1 milimetru.

*** Distanţa dintre puncte este formată din segmente cumulate ce sunt mai mici decât valoarea 1 milimetru.

Neutilizabil în Circuitul
Civil

**DATE DESPRE IMOBILUL NR. 5741**

Oficiul de Cadastru și Publicitate Imobiliară VALCEA
Biroul de Cadastru și Publicitate Imobiliară Ramnicu Valcea

A. Partea I. Descrierea imobilului

TEREN Extravilan

Adresa: Jud. Valcea

Nr. Crt	Nr cadastral Nr. topografic	Suprafața* (mp)	Observații / Referințe
A1		320	Sector cadastral:5 Teren neimprejmuit; PUNCTUL LA SMIRC

B. Partea II. Proprietari și acte

Inscrieri privitoare la dreptul de proprietate și alte drepturi reale	Referințe
/	
Act Administrativ nr. 15, din 25/02/2026 emis de COMUNA AMARASTI (HCJ 31/13.09.1991 emis de PREFECTURA JUDETULUI VALCEA);	
B1 Inscrierea provizorie, drept de PROPRIETATE, dobandit prin Lege, cota actuala 1/1, cota initiala 1/1 1) PLEȘA MARIN	A1

C. Partea III. SARCINI .

Inscrieri privind dezmembramintele dreptului de proprietate, drepturi reale de garanție și sarcini	Referințe
NU SUNT	

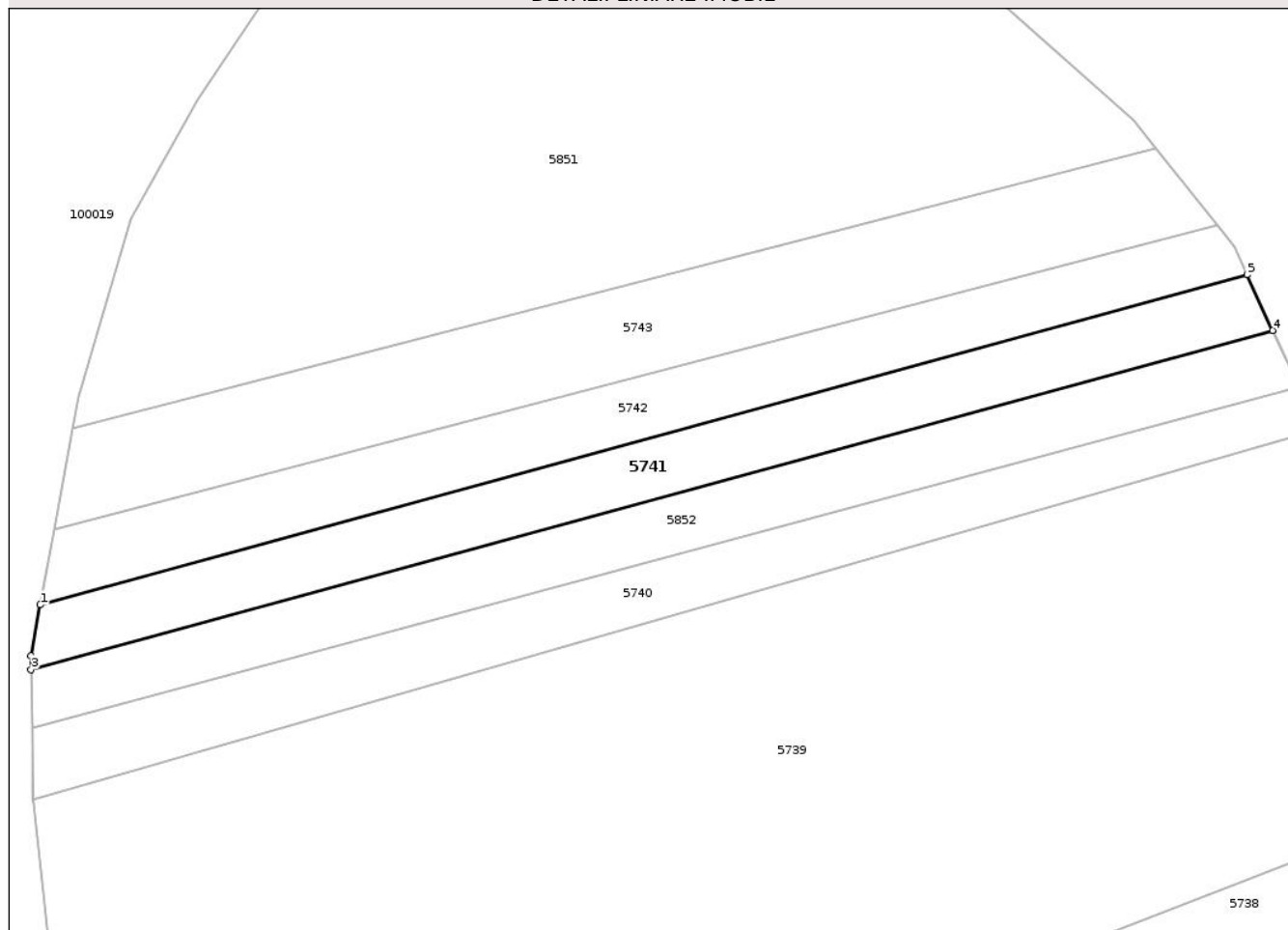
Anexa Nr. 1 La Partea I

Teren

Nr cadastral	Suprafața (mp)*	Observații / Referințe
	320	PUNCTUL LA SMÎRC

* Suprafața este determinată în planul de proiecție Stereo 70.

DETALII LINIARE IMOBIL



Date referitoare la teren

Crt	Categorie folosință	Intra vilan	Suprafața (mp)	Tarla	Parcelă	Nr. topo	Observații / Referințe
1	arabil	NU	320	25	624/3	-	

Lungime Segmente

1) Valorile lungimilor segmentelor sunt obținute din proiecție în plan.

Punct început	X / Y	Punct sfârșit	X / Y	Lungime segment (** (m)
1	431.194,578 365.962,221	2	431.193,971 365.958,912	3.364
2	431.193,971 365.958,912	3	431.193,984 365.958,03	0.882
3	431.193,984 365.958,03	4	431.274,353 365.979,959	83.307
4	431.274,353 365.979,959	5	431.272,698 365.983,555	3.959
5	431.272,698 365.983,555	1	431.194,578 365.962,221	80.981

** Lungimile segmentelor sunt determinate în planul de proiecție Stereo 70 și sunt rotunjite la 1 milimetru.

*** Distanța dintre puncte este formată din segmente cumulate ce sunt mai mici decât valoarea 1 milimetru.

Neutilizabil în Circuitul
Civil

**DATE DESPRE IMOBILUL NR. 5742**

Oficiul de Cadastru și Publicitate Imobiliară VALCEA
Biroul de Cadastru și Publicitate Imobiliară Ramnicu Valcea

A. Partea I. Descrierea imobilului

TEREN Extravilan

Adresa: Jud. Valcea

Nr. Crt	Nr cadastral Nr. topografic	Suprafața* (mp)	Observații / Referințe
A1		320	Sector cadastral:5 Teren neimprejmuit; PUNCTUL LA CIOCESTI

B. Partea II. Proprietari și acte

Inscrieri privitoare la dreptul de proprietate și alte drepturi reale		Referințe
/		
Act Administrativ nr. 528/25745, din 11/12/2001 emis de CJSDPAT VALCEA;		
B1	Intabulare, drept de PROPRIETATE, dobandit prin Reconstituire, cota actuala 1/1, cota initiala 1/1 1) BĂDOI DUMITRU	A1

C. Partea III. SARCINI .

Inscrieri privind dezmembramintele dreptului de proprietate, drepturi reale de garanție și sarcini	Referințe
NU SUNT	

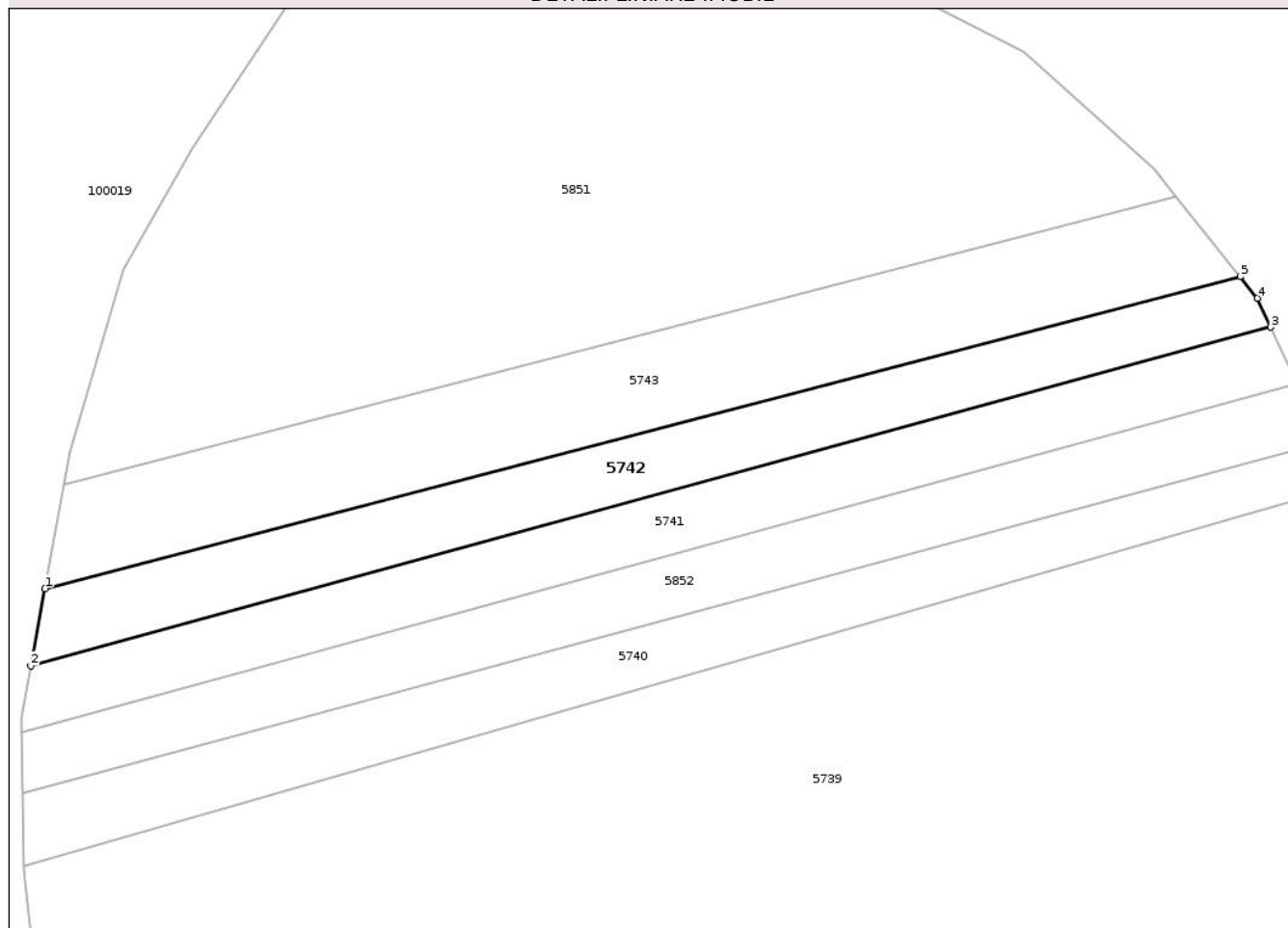
Anexa Nr. 1 La Partea I

Teren

Nr cadastral	Suprafața (mp)*	Observații / Referințe
	320	PUNCTUL LA CIOCESTI

* Suprafața este determinată în planul de proiecție Stereo 70.

DETALII LINIARE IMOBIL



Date referitoare la teren

Crt	Categorie folosință	Intra vilan	Suprafața (mp)	Tarla	Parcelă	Nr. topo	Observații / Referințe
1	pasune	NU	320	25	624/2	-	

Lungime Segmente

1) Valorile lungimilor segmentelor sunt obținute din proiecție în plan.

Punct început	X / Y	Punct sfârșit	X / Y	Lungime segment (** (m)
1	431.195,473 365.967,094	2	431.194,578 365.962,221	4.955
2	431.194,578 365.962,221	3	431.272,698 365.983,555	80.981
3	431.272,698 365.983,555	4	431.271,86 365.985,377	2.005
4	431.271,86 365.985,377	5	431.270,771 365.986,737	1.742
5	431.270,771 365.986,737	1	431.195,473 365.967,094	77.818

** Lungimile segmentelor sunt determinate în planul de proiecție Stereo 70 și sunt rotunjite la 1 milimetru.

*** Distanța dintre puncte este formată din segmente cumulate ce sunt mai mici decât valoarea 1 milimetru.

Neutilizabil în Circuitul
Civil

**DATE DESPRE IMOBILUL NR. 5744**

Oficiul de Cadastru și Publicitate Imobiliară VALCEA
Biroul de Cadastru și Publicitate Imobiliară Ramnicu Valcea

A. Partea I. Descrierea imobilului

TEREN Extravilan

Adresa: Jud. Valcea

Nr. Crt	Nr cadastral Nr. topografic	Suprafața* (mp)	Observații / Referințe
A1		589	Sector cadastral:5 Teren neimprejmuit; PUNCTUL LA SMIRC

B. Partea II. Proprietari și acte

Inscrieri privitoare la dreptul de proprietate și alte drepturi reale		Referințe
/		
Act Administrativ nr. 40, din 04/03/2026 emis de COMUNA AMARASTI;		
B1	Inscrierea provizorie, drept de PROPRIETATE, dobandit prin Lege, cota actuala 1/1, cota initiala 1/1 1) ȚIRCOMNICU ANA	A1

C. Partea III. SARCINI .

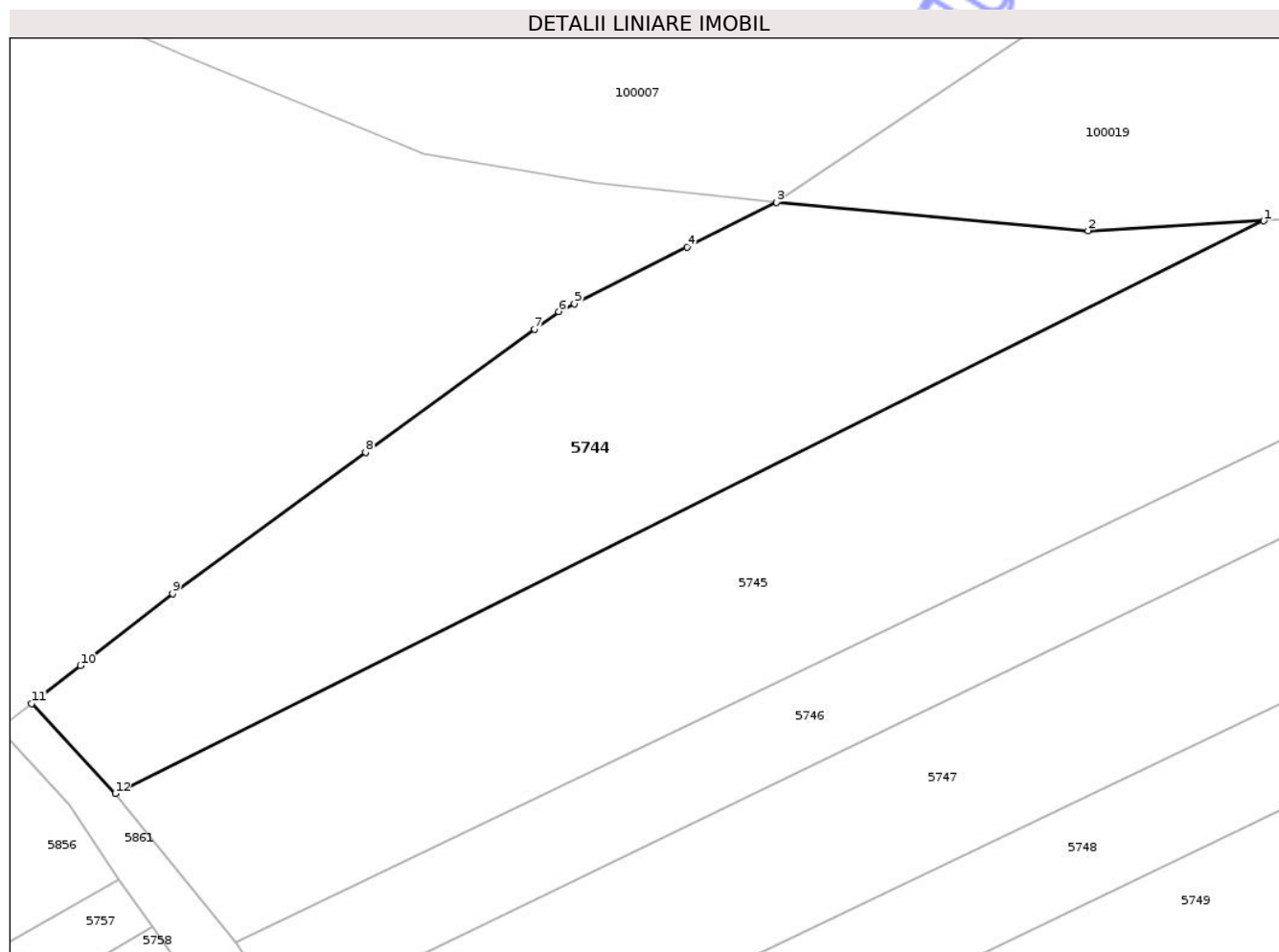
Inscrieri privind dezmembramintele dreptului de proprietate, drepturi reale de garanție și sarcini	Referințe
NU SUNT	

Anexa Nr. 1 La Partea I

Teren

Nr cadastral	Suprafața (mp)*	Observații / Referințe
	589	PUNCTUL LA SMÎRC

* Suprafața este determinată în planul de proiecție Stereo 70.



Date referitoare la teren

Crt	Categorie folosință	Intra vilan	Suprafața (mp)	Tarla	Parcelă	Nr. topo	Observații / Referințe
1	arabil	NU	589	25	-	-	

Lungime Segmente

1) Valorile lungimilor segmentelor sunt obținute din proiecție în plan.

Punct început	X / Y	Punct sfârșit	X / Y	Lungime segment (** (m)
1	431.006,849 365.971,303	2	430.997,669 365.970,784	9.195
2	430.997,669 365.970,784	3	430.981,377 365.972,255	16.358
3	430.981,377 365.972,255	4	430.976,709 365.969,92	5.219
4	430.976,709 365.969,92	5	430.970,814 365.966,971	6.591
5	430.970,814 365.966,971	6	430.969,982 365.966,555	0.93

Punct început	X / Y	Punct sfârșit	X / Y	Lungime segment (** (m)
6	430.969,982 365.966,555	7	430.968,725 365.965,638	1.556
7	430.968,725 365.965,638	8	430.959,892 365.959,193	10.934
8	430.959,892 365.959,193	9	430.949,801 365.951,83	12.492
9	430.949,801 365.951,83	10	430.944,977 365.948,066	6.119
10	430.944,977 365.948,066	11	430.942,435 365.946,083	3.224
11	430.942,435 365.946,083	12	430.946,807 365.941,382	6.42
12	430.946,807 365.941,382	1	431.006,849 365.971,303	67.084

** Lungimile segmentelor sunt determinate în planul de proiecție Stereo 70 și sunt rotunjite la 1 milimetru.

*** Distanța dintre puncte este formată din segmente cumulate ce sunt mai mici decât valoarea 1 milimetru.

Neutilizabil în Circuitul Civil

**DATE DESPRE IMOBILUL NR. 5745**

Oficiul de Cadastru și Publicitate Imobiliară VALCEA
Biroul de Cadastru și Publicitate Imobiliară Ramnicu Valcea

A. Partea I. Descrierea imobilului

TEREN Extravilan

Adresa: Jud. Valcea, PUNCTUL PALANGA

Nr. Crt	Nr cadastral Nr. topografic	Suprafața* (mp)	Observații / Referințe
A1		1.608	Sector cadastral:5 Teren neimprejmuit;

B. Partea II. Proprietari și acte

Inscrieri privitoare la dreptul de proprietate și alte drepturi reale	Referințe
/	
Act Administrativ nr. 1222, din 11/04/2005 emis de CJSDPAT VALCEA;	
B1	A1
Intabulare, drept de PROPRIETATE, dobandit prin Reconstituire, cota actuala 1/1, cota initiala 1/1	
1) OLTEANU N. ION	

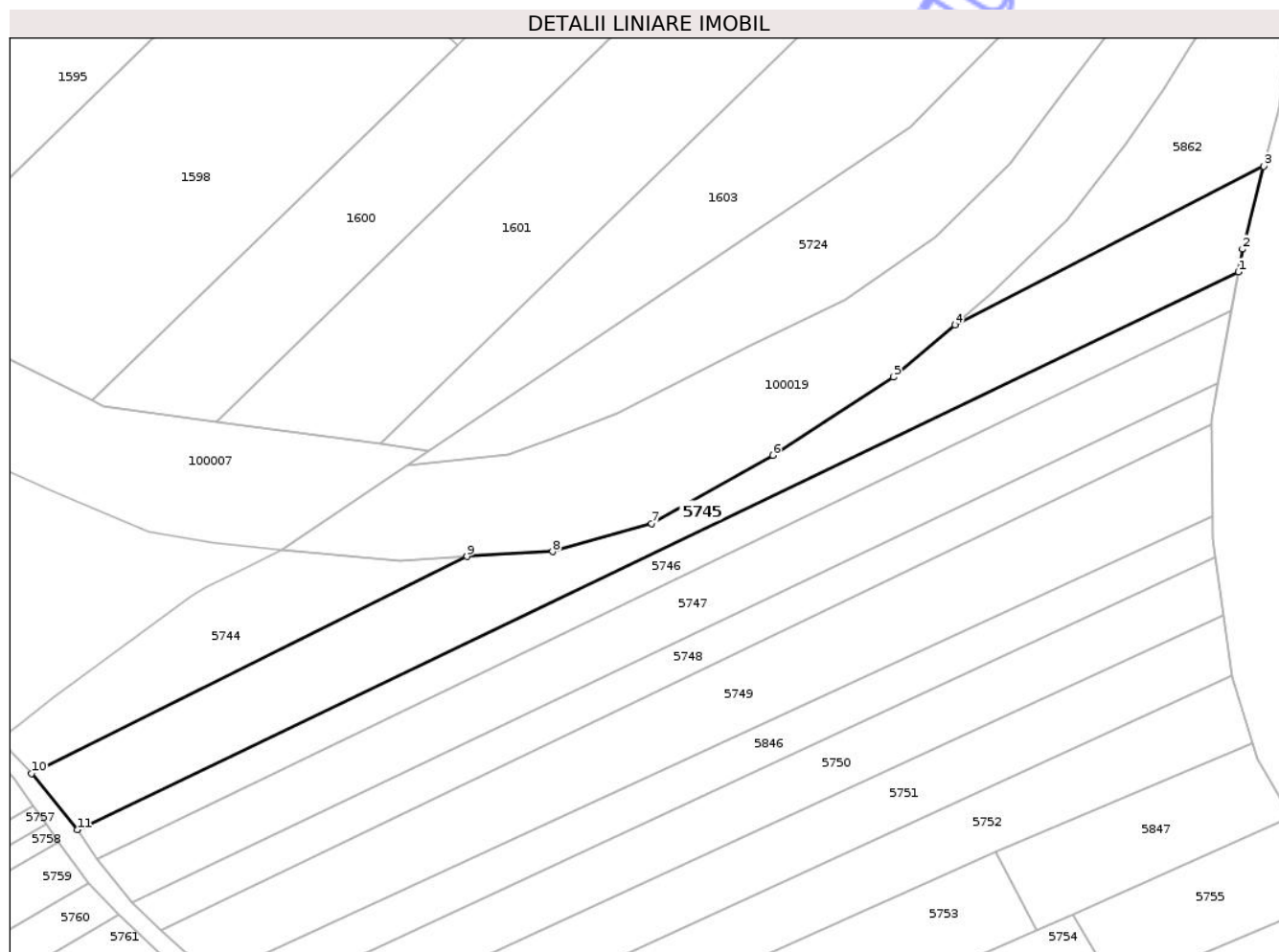
C. Partea III. SARCINI .

Inscrieri privind dezmembramintele dreptului de proprietate, drepturi reale de garanție și sarcini	Referințe
NU SUNT	

Teren

Nr cadastral	Suprafața (mp)*	Observații / Referințe
	1.608	

* Suprafața este determinată în planul de proiecție Stereo 70.



Date referitoare la teren

Crt	Categorie folosință	Intra vilan	Suprafața (mp)	Tarla	Parcelă	Nr. topo	Observații / Referințe
1	arabil	NU	1.608	25	622/24	-	

Lungime Segmente

1) Valorile lungimilor segmentelor sunt obținute din proiecție în plan.

Punct început	X / Y	Punct sfârșit	X / Y	Lungime segment (** (m)
1	431.113,286 366.010,521	2	431.113,866 366.013,67	3.202
2	431.113,866 366.013,67	3	431.116,794 366.025,094	11.793
3	431.116,794 366.025,094	4	431.074,18 366.003,228	47.897
4	431.074,18 366.003,228	5	431.065,681 365.996,021	11.143
5	431.065,681 365.996,021	6	431.049,085 365.985,24	19.79

Punct început	X / Y	Punct sfârșit	X / Y	Lungime segment (** (m)
6	431.049,085 365.985,24	7	431.032,35 365.975,841	19.194
7	431.032,35 365.975,841	8	431.018,658 365.971,971	14.228
8	431.018,658 365.971,971	9	431.006,849 365.971,303	11.828
9	431.006,849 365.971,303	10	430.946,807 365.941,382	67.084
10	430.946,807 365.941,382	11	430.953,106 365.933,633	9.986
11	430.953,106 365.933,633	1	431.113,286 366.010,521	177.678

** Lungimile segmentelor sunt determinate în planul de proiecție Stereo 70 și sunt rotunjite la 1 milimetru.

*** Distanța dintre puncte este formată din segmente cumulate ce sunt mai mici decât valoarea 1 milimetru.

Neutilizabil în Circuitul Civil

**DATE DESPRE IMOBILUL NR. 5844**

Oficiul de Cadastru și Publicitate Imobiliară VALCEA
Biroul de Cadastru și Publicitate Imobiliară Ramnicu Valcea

A. Partea I. Descrierea imobilului

TEREN Intravilan

Adresa: Loc. Palanga, Jud. Valcea

Nr. Crt	Nr cadastral Nr. topografic	Suprafața* (mp)	Observații / Referințe
A1		894	Sector cadastral:5 Teren neimprejmuit; PUNCTUL ACASA

B. Partea II. Proprietari și acte

Inscrieri privitoare la dreptul de proprietate și alte drepturi reale	Referințe
/	
Act Administrativ nr. 69, din 20/03/2026 emis de COMUNA AMARASTI (HCJ 31/13.09.1991 emis de PREFECTURA JUDETULUI VALCEA);	
B1 Inscrierea provizorie, drept de PROPRIETATE, dobandit prin Lege, cota actuala 1/1, cota initiala 1/1 1) TELEȘPAN ION	A1

C. Partea III. SARCINI .

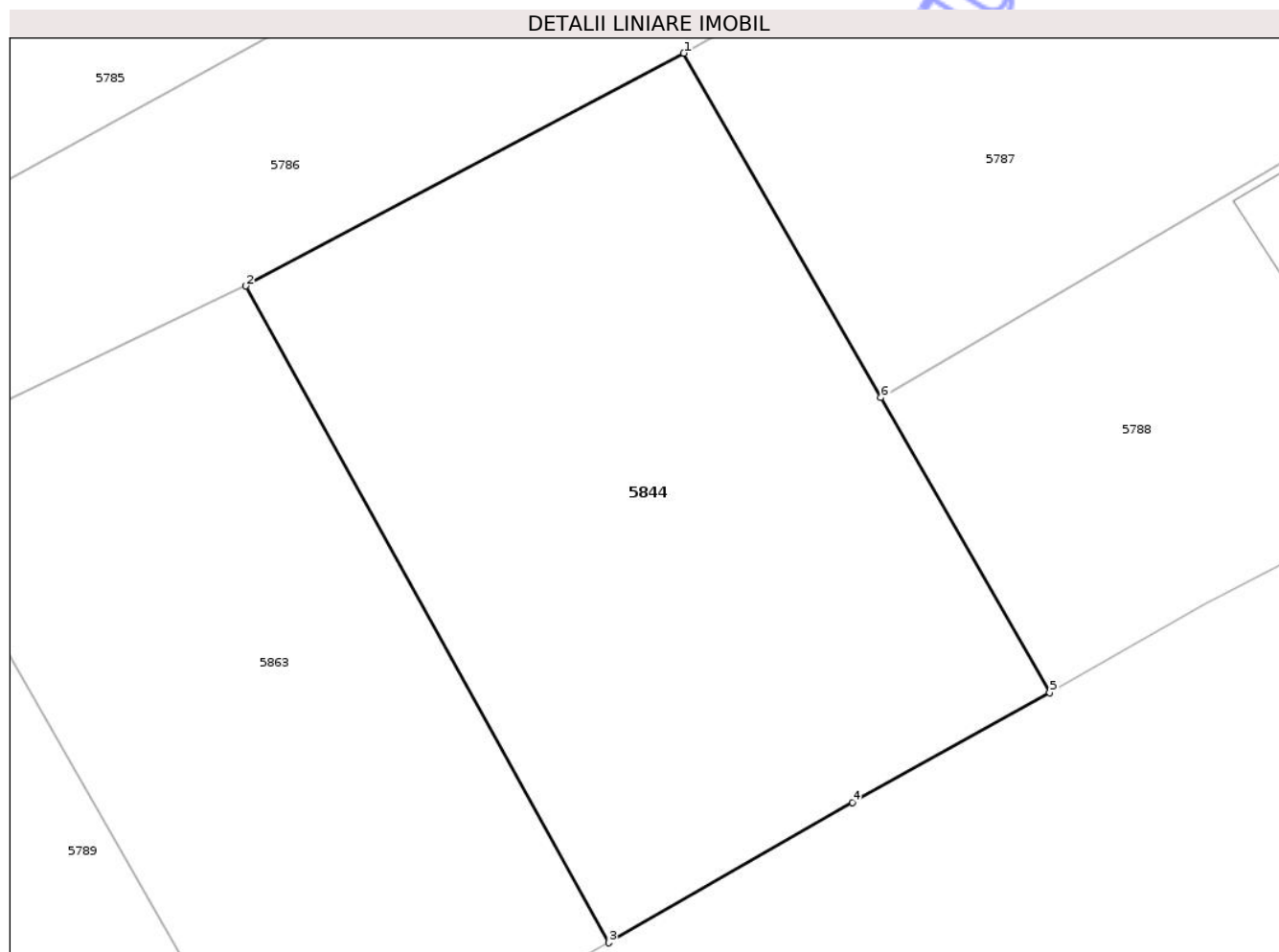
Inscrieri privind dezmembramintele dreptului de proprietate, drepturi reale de garanție și sarcini	Referințe
NU SUNT	

Anexa Nr. 1 La Partea I

Teren

Nr cadastral	Suprafața (mp)*	Observații / Referințe
	894	PUNCTUL ACASA

* Suprafața este determinată în planul de proiecție Stereo 70.



Date referitoare la teren

Crt	Categorie folosință	Intra vilan	Suprafața (mp)	Tarla	Parcelă	Nr. topo	Observații / Referințe
1	arabil	DA	894	26	-	-	

Lungime Segmente

1) Valorile lungimilor segmentelor sunt obținute din proiecție în plan.

Punct început	X / Y	Punct sfârșit	X / Y	Lungime segment (** (m)
1	431.136,235 365.656,117	2	431.114,764 365.644,717	24.31
2	431.114,764 365.644,717	3	431.132,554 365.612,554	36.755
3	431.132,554 365.612,554	4	431.144,502 365.619,423	13.782
4	431.144,502 365.619,423	5	431.154,165 365.624,797	11.057
5	431.154,165 365.624,797	6	431.145,891 365.639,259	16.662

Punct început	X / Y	Punct sfârşit	X / Y	Lungime segment (** (m)
6	431.145,891 365.639,259	1	431.136,235 365.656,117	19.428

** Lungimile segmentelor sunt determinate în planul de proiecţie Stereo 70 şi sunt rotunjite la 1 milimetru.

*** Distanţa dintre puncte este formată din segmente cumulate ce sunt mai mici decât valoarea 1 milimetru.

Neutilizabil în Circuitul Civil

**DATE DESPRE IMOBILUL NR. 5812**

Oficiul de Cadastru și Publicitate Imobiliară VALCEA
Biroul de Cadastru și Publicitate Imobiliară Ramnicu Valcea

A. Partea I. Descrierea imobilului

TEREN Extravilan

Adresa: Jud. Valcea

Nr. Crt	Nr cadastral Nr. topografic	Suprafața* (mp)	Observații / Referințe
A1		1.300	Sector cadastral:5 Teren neimprejmuit; PUNCTUL LA SMIRC

B. Partea II. Proprietari și acte

Inscrieri privitoare la dreptul de proprietate și alte drepturi reale	Referințe
/	
Act Administrativ nr. 32, din 04/03/2026 emis de COMUNA AMARASTI (HCJ 31/13.09.1991 emis de PREFECTURA JUDETULUI VALCEA);	
B1 Inscrierea provizorie, drept de PROPRIETATE, dobandit prin Lege, cota actuala 1/1, cota initiala 1/1 1) ZOR GHEORGHITA	A1

C. Partea III. SARCINI .

Inscrieri privind dezmembramintele dreptului de proprietate, drepturi reale de garanție și sarcini	Referințe
NU SUNT	


Anexa Nr. 1 La Partea I

Teren

Nr cadastral	Suprafața (mp)*	Observații / Referințe
	1.300	PUNCTUL LA SMÎRC

* Suprafața este determinată în planul de proiecție Stereo 70.

DETALII LINIARE IMOBIL



Date referitoare la teren

Crt	Categorie folosință	Intra vilan	Suprafața (mp)	Tarla	Parcelă	Nr. topo	Observații / Referințe
1	padure	NU	1.300	26	-	-	

Lungime Segmente

1) Valorile lungimilor segmentelor sunt obținute din proiecție în plan.

Punct început	X / Y	Punct sfârșit	X / Y	Lungime segment (** (m)
1	430.813,242 365.754,881	2	430.729,181 365.700,628	100.048
2	430.729,181 365.700,628	3	430.736,712 365.691,286	12.0
3	430.736,712 365.691,286	4	430.737,427 365.690,398	1.14
4	430.737,427 365.690,398	5	430.822,307 365.745,542	101.22
5	430.822,307 365.745,542	1	430.813,242 365.754,881	13.015

** Lungimile segmentelor sunt determinate în planul de proiecție Stereo 70 și sunt rotunjite la 1 milimetru.

*** Distanța dintre puncte este formată din segmente cumulate ce sunt mai mici decât valoarea 1 milimetru.

Neutilizabil în Circuitul
Civil

**DATE DESPRE IMOBILUL NR. 5732**

Oficiul de Cadastru și Publicitate Imobiliară VALCEA
Biroul de Cadastru și Publicitate Imobiliară Ramnicu Valcea

A. Partea I. Descrierea imobilului

TEREN Intravilan

Adresa: Loc. Palanga, Jud. Valcea, PUNCT"ACASA"

Nr. Crt	Nr cadastral Nr. topografic	Suprafața* (mp)	Observații / Referințe
A1	35012	Din acte: 624 Masurata: 633	Sector cadastral:5 Teren imprejmuit;

Construcții

Crt	Nr cadastral Nr. topografic	Adresa	Observații / Referințe
A1.1	0	Loc. Palanga, Jud. Valcea, PUNCT" ACASA"	Nr. niveluri:1; S. construita la sol:81 mp;
A1.2	0	Loc. Palanga, Jud. Valcea, PUNCT" ACASA"	Nr. niveluri:1; S. construita la sol:46 mp;
A1.3	35012-C3	Loc. Palanga, Jud. Valcea, PUNCT" ACASA"	Nr. niveluri:1; S. construita la sol:27 mp; S. construita desfasurata:27 mp;

B. Partea II. Proprietari și acte

Inscrieri privitoare la dreptul de proprietate și alte drepturi reale		Referințe
15023 / 27/04/2010		
Act Notarial nr. contract de vanzare-cumparare (cu clauza de intretinere) aut nr. 120, din 27/04/2010 emis de BNP SANDULESCU ELENA LUIZA;		
B3	Intabulare, drept de PROPRIETATE, dobandit prin Conventie, cota actuala 1/1, cota initiala 1/1 1) BRANESCU ILIE-MARIAN , necasatorit	A1
B4	Intabulare, drept de PROPRIETATE, dobandit prin Conventie, cota actuala 1/1, cota initiala 1/1 1) BRANESCU ILIE-MARIAN , necasatorit	A1.3
/		
Act Administrativ nr. 267, din 30/01/2026 emis de PRIMĂRIA COMUNEI AMĂRĂȘTI;		
B5	Intabulare, drept de PROPRIETATE, dobandit prin Lege, cota actuala 1/1, cota initiala 1/1 1) BRANESCU ILIE-MARIAN , necasatorit	A1.1, A1.2

C. Partea III. SARCINI

Inscrieri privind dezmembramintele dreptului de proprietate, drepturi reale de garanție și sarcini		Referințe
15023 / 27/04/2010		
Act Notarial nr. contract de vanzare-cumparare (cu clauza de intretinere) aut nr. 120, din 27/04/2010 emis de BNP SANDULESCU ELENA LUIZA;		
C1	Se noteaza obligatia de intretinere 1) CIOCEA PAULIAN , casatorit cu 2) CIOCEA MARIA	A1, A1.3

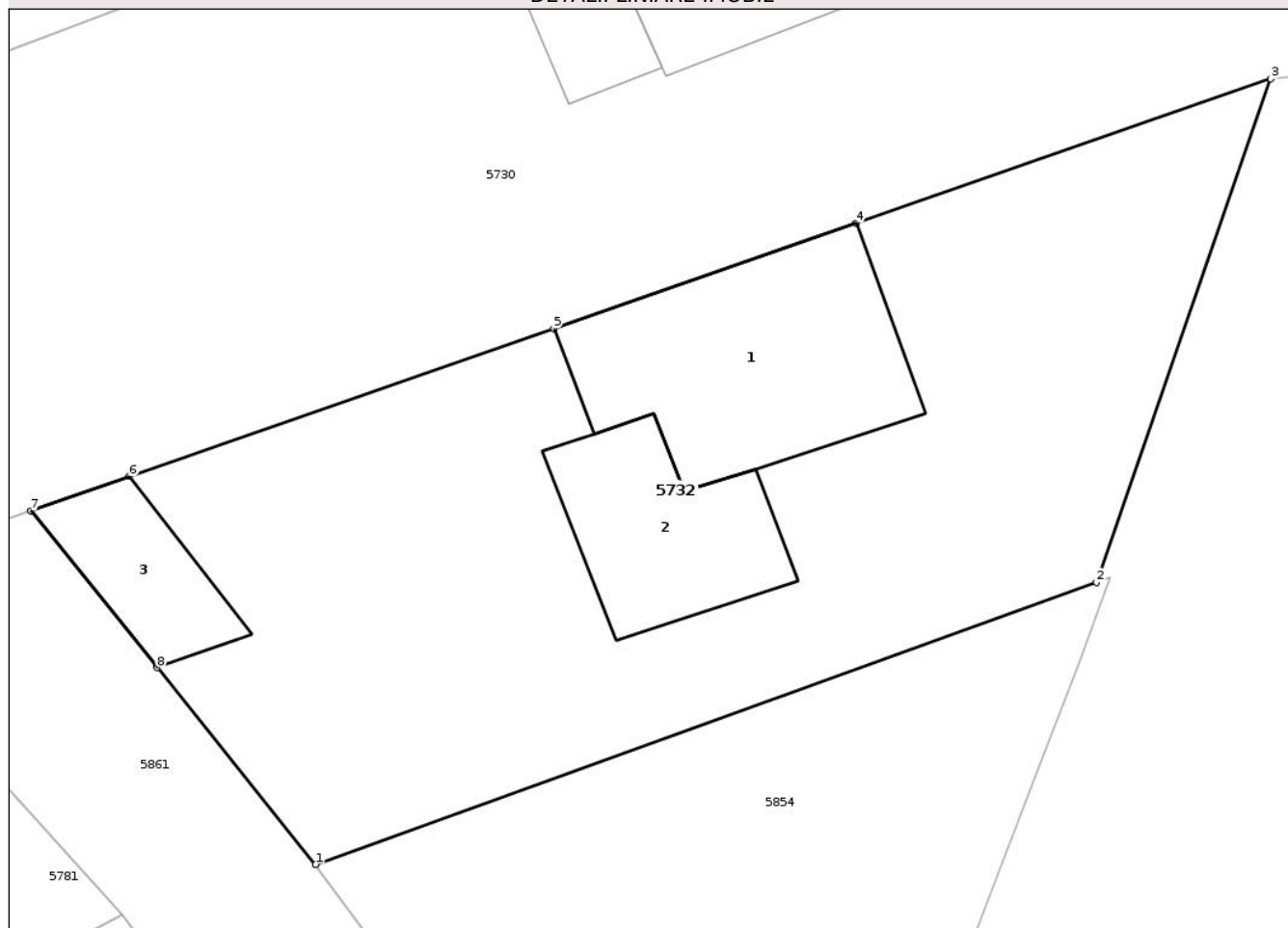
Anexa Nr. 1 La Partea I

Teren

Nr cadastral	Suprafaţa (mp)*	Observaţii / Referinţe
35012	Din acte: 624 Masurata: 633	

* Suprafaţa este determinată în planul de proiecţie Stereo 70.

DETALII LINIARE IMOBIL



Date referitoare la teren

Crt	Categorie folosinţă	Intra vilan	Suprafaţa (mp)	Tarla	Parcelă	Nr. topo	Observaţii / Referinţe
1	curţi constructii	DA	633	25	142/1	-	PUNCT"ACASA"

Date referitoare la construcţii

Crt	Număr	Destinaţie construcţie	Supraf. (mp)	Situaţie juridică	Observaţii / Referinţe
A1.1	0	construcţii de locuinţe	81	Cu acte	Nr. niveluri:1; S. construita la sol:81 mp;
A1.2	0	construcţii anexa	46	Cu acte	Nr. niveluri:1; S. construita la sol:46 mp;
A1.3	35012-C3	construcţii anexa	27	Cu acte	Nr. niveluri:1; S. construita la sol:27 mp; S. construita desfasurata:27 mp;

Lungime Segmente

1) Valorile lungimilor segmentelor sunt obţinute din proiecţie în plan.

Punct început	X / Y	Punct sfârşit	X / Y	Lungime segment (** (m)
1	431.197,058 365.733,117	2	431.226,254 365.743,674	31.046
2	431.226,254 365.743,674	3	431.232,767 365.762,505	19.926

Punct început	X / Y	Punct sfârșit	X / Y	Lungime segment (** (m)
3	431.232,767 365.762,505	4	431.217,263 365.757,104	16.418
4	431.217,263 365.757,104	5	431.205,961 365.753,166	11.968
5	431.205,961 365.753,166	6	431.190,095 365.747,639	16.801
6	431.190,095 365.747,639	7	431.186,409 365.746,354	3.904
7	431.186,409 365.746,354	8	431.191,132 365.740,483	7.535
8	431.191,132 365.740,483	1	431.197,058 365.733,117	9.454

** Lungimile segmentelor sunt determinate în planul de proiecție Stereo 70 și sunt rotunjite la 1 milimetru.

*** Distanța dintre puncte este formată din segmente cumulate ce sunt mai mici decât valoarea 1 milimetru.

Neutilizabil în Circuitul Civil



DATE DESPRE IMOBILUL NR. 5730

Oficiul de Cadastru și Publicitate Imobiliară VALCEA
Biroul de Cadastru și Publicitate Imobiliară Ramnicu Valcea

A. Partea I. Descrierea imobilului

TEREN Intravilan

Adresa: Loc. Palanga, Str Ziaristului, Jud. Valcea, PUNCTUL VATRA SAT

Nr. Crt	Nr cadastral Nr. topografic	Suprafața* (mp)	Observații / Referințe
A1		1.116	Sector cadastral:5 Teren imprejmuit;

Construcții

Crt	Nr cadastral Nr. topografic	Adresa	Observații / Referințe
A1.1	0	Loc. Palanga, Str Ziaristului, Jud. Valcea	Nr. niveluri:2; S. construita la sol:118 mp;
A1.2	0	Loc. Palanga, Str Ziaristului, Jud. Valcea, PUNCTUL VATRA SAT	Nr. niveluri:1; S. construita la sol:34 mp;

B. Partea II. Proprietari și acte

Inscrieri privitoare la dreptul de proprietate și alte drepturi reale		Referințe
/		
Act Administrativ nr. 1217, din 31/01/2005 emis de CJSDPAT VALCEA;		
B1	Intabulare, drept de PROPRIETATE, dobandit prin Reconstituire, cota actuala 1/1, cota initiala 1/1 1) BULICA ION	A1
Act Administrativ nr. 267, din 30/01/2026 emis de PRIMĂRIA COMUNEI AMĂRĂȘTI;		
B2	Intabulare, drept de PROPRIETATE, dobandit prin Lege, cota actuala 1/1, cota initiala 1/1 1) BULICA ION	A1.1, A1.2

C. Partea III. SARCINI .

Inscrieri privind dezmembramintele dreptului de proprietate, drepturi reale de garanție și sarcini	Referințe
NU SUNT	

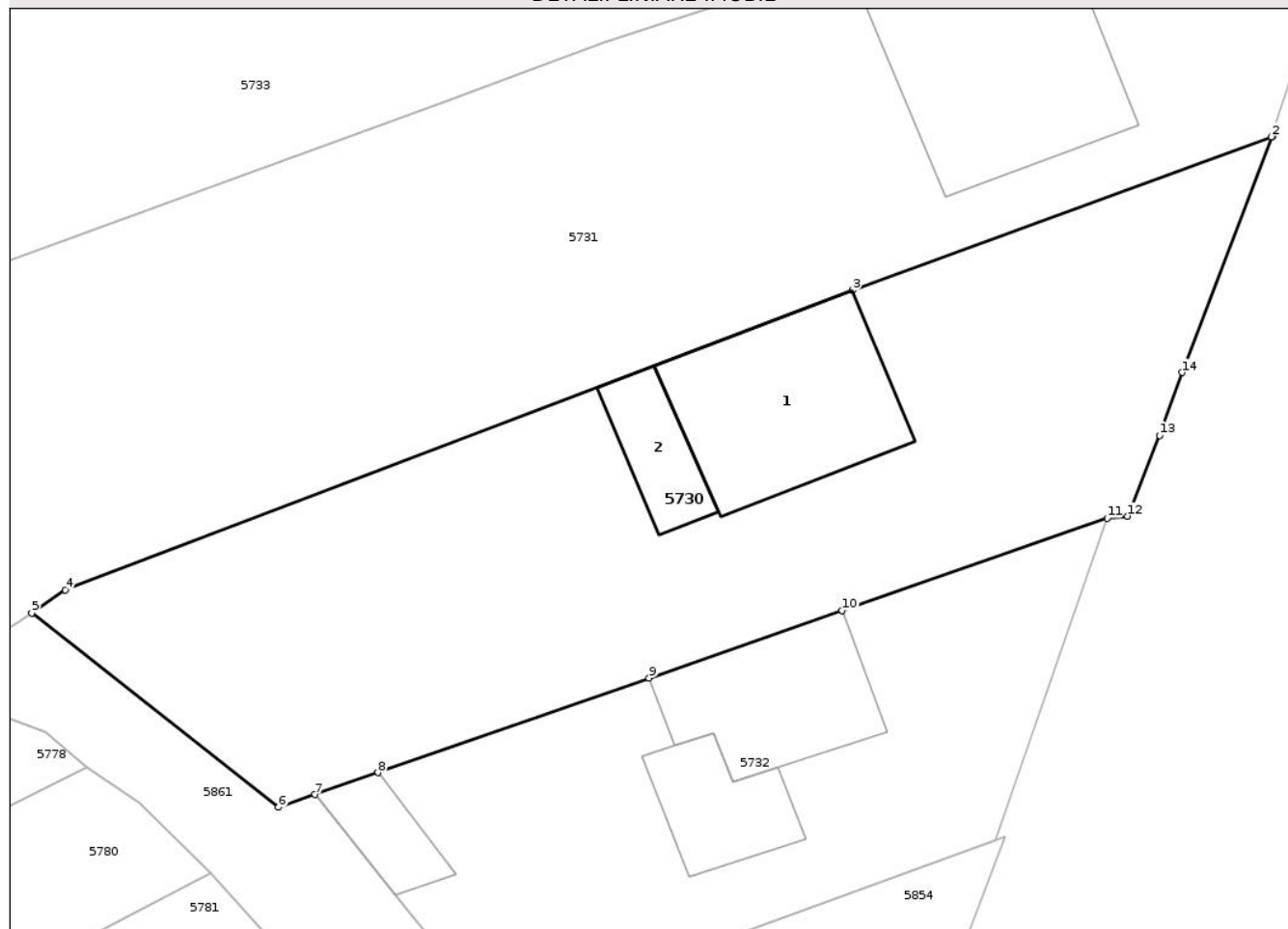
Anexa Nr. 1 La Partea I

Teren

Nr cadastral	Suprafața (mp)*	Observații / Referințe
	1.116	

* Suprafața este determinată în planul de proiecție Stereo 70.

DETALII LINIARE IMOBIL



Date referitoare la teren

Crt	Categorie folosință	Intra vilan	Suprafața (mp)	Tarla	Parcelă	Nr. topo	Observații / Referințe
1	curți constructii	DA	347	25	142/3	-	
2	arabil	DA	360	25	622/1	-	
3	vie	DA	409	25	623/1	-	

Date referitoare la construcții

Crt	Număr	Destinație construcție	Supraf. (mp)	Situație juridică	Observații / Referințe
A1.1	0	construcții de locuințe	118	Cu acte	Nr. niveluri:2; S. construita la sol:118 mp;
A1.2	0	construcții anexa	34	Cu acte	Nr. niveluri:1; S. construita la sol:34 mp;

Lungime Segmente

1) Valorile lungimilor segmentelor sunt obținute din proiecție în plan.

Punct început	X / Y	Punct sfârșit	X / Y	Lungime segment (** (m)
1	431.242,451 365.784,839	2	431.242,364 365.784,82	0.089

Punct început	X / Y	Punct sfârşit	X / Y	Lungime segment (** (m)
2	431.242,364 365.784,82	3	431.217,856 365.775,826	26.106
3	431.217,856 365.775,826	4	431.171,797 365.758,326	49.272
4	431.171,797 365.758,326	5	431.169,838 365.756,975	2.38
5	431.169,838 365.756,975	6	431.184,279 365.745,622	18.369
6	431.184,279 365.745,622	7	431.186,409 365.746,354	2.252
7	431.186,409 365.746,354	8	431.190,095 365.747,639	3.904
8	431.190,095 365.747,639	9	431.205,961 365.753,166	16.801
9	431.205,961 365.753,166	10	431.217,263 365.757,104	11.968
10	431.217,263 365.757,104	11	431.232,767 365.762,505	16.418
11	431.232,767 365.762,505	12	431.233,956 365.762,631	1.196
12	431.233,956 365.762,631	13	431.235,84 365.767,352	5.083
13	431.235,84 365.767,352	14	431.237,151 365.771,026	3.901
14	431.237,151 365.771,026	1	431.242,451 365.784,839	14.795

** Lungimile segmentelor sunt determinate în planul de proiecţie Stereo 70 şi sunt rotunjite la 1 milimetru.

*** Distanţa dintre puncte este formată din segmente cumulate ce sunt mai mici decât valoarea 1 milimetru.

**DATE DESPRE IMOBILUL NR. 5739**

Oficiul de Cadastru și Publicitate Imobiliară VALCEA
Biroul de Cadastru și Publicitate Imobiliară Ramnicu Valcea

A. Partea I. Descrierea imobilului

TEREN Extravilan

Adresa: Jud. Valcea

Nr. Crt	Nr cadastral Nr. topografic	Suprafața* (mp)	Observații / Referințe
A1		2.688	Sector cadastral:5 Teren neimprejmuit; PUNCTUL LA SMIRC

B. Partea II. Proprietari și acte

Inscrieri privitoare la dreptul de proprietate și alte drepturi reale	Referințe
/	
Act Administrativ nr. 54, din 17/03/2026 emis de COMUNA AMARASTI (HCJ 31/13.09.1991 emis de PREFECTURA JUDETULUI VALCEA);	
B1 Inscrierea provizorie, drept de PROPRIETATE, dobandit prin Lege, cota actuala 1/1, cota initiala 1/1 1) BITU NICOLAE	A1

C. Partea III. SARCINI .

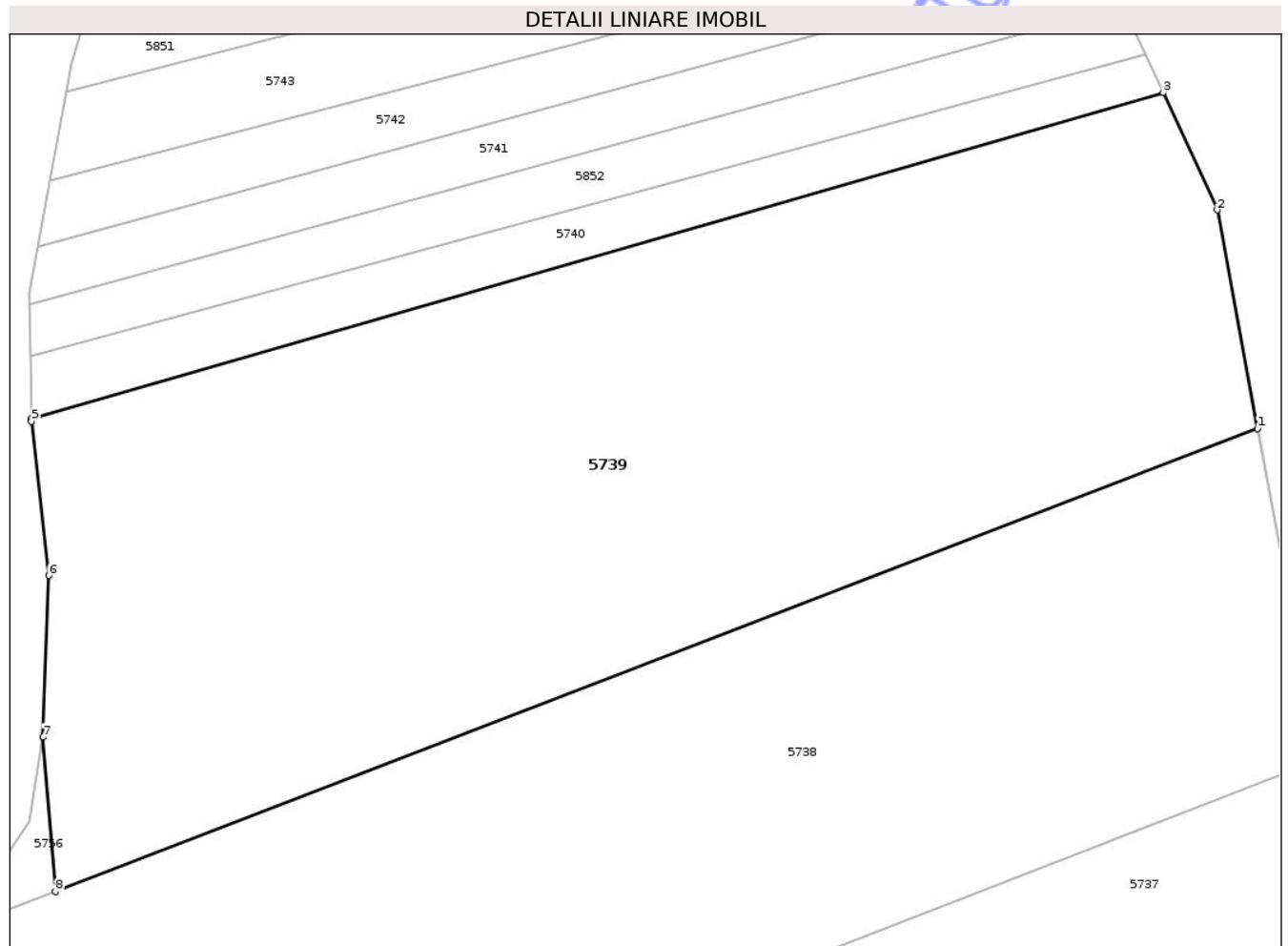
Inscrieri privind dezmembramintele dreptului de proprietate, drepturi reale de garanție și sarcini	Referințe
NU SUNT	

Anexa Nr. 1 La Partea I

Teren

Nr cadastral	Suprafața (mp)*	Observații / Referințe
	2.688	PUNCTUL LA SMÎRC

* Suprafața este determinată în planul de proiecție Stereo 70.



Date referitoare la teren

Crt	Categorie folosință	Intra vilan	Suprafața (mp)	Tarla	Parcelă	Nr. topo	Observații / Referințe
1	arabil	NU	2.688	25	622/12	-	

Lungime Segmente

1) Valorile lungimilor segmentelor sunt obținute din proiecție în plan.

Punct început	X / Y	Punct sfârșit	X / Y	Lungime segment (** (m)
1	431.284,239 365.948,904	2	431.281,268 365.964,931	16.3
2	431.281,268 365.964,931	3	431.277,297 365.973,561	9.5
3	431.277,297 365.973,561	4	431.194,108 365.949,628	86.563
4	431.194,108 365.949,628	5	431.194,111 365.949,416	0.212
5	431.194,111 365.949,416	6	431.195,369 365.938,105	11.381

Punct început	X / Y	Punct sfârșit	X / Y	Lungime segment (** (m)
6	431.195,369 365.938,105	7	431.194,949 365.926,234	11.878
7	431.194,949 365.926,234	8	431.195,871 365.914,904	11.367
8	431.195,871 365.914,904	1	431.284,239 365.948,904	94.683

** Lungimile segmentelor sunt determinate în planul de proiecție Stereo 70 și sunt rotunjite la 1 milimetru.

*** Distanța dintre puncte este formată din segmente cumulate ce sunt mai mici decât valoarea 1 milimetru.

Neutilizabil în Circuitul Civil

**DATE DESPRE IMOBILUL NR. 5747**

Oficiul de Cadastru și Publicitate Imobiliară VALCEA
Biroul de Cadastru și Publicitate Imobiliară Ramnicu Valcea

A. Partea I. Descrierea imobilului

TEREN Extravilan

Adresa: Jud. Valcea, PUNCTUL SMIRC

Nr. Crt	Nr cadastral Nr. topografic	Suprafața* (mp)	Observații / Referințe
A1		1.340	Sector cadastral:5 Teren neimprejmuit;

B. Partea II. Proprietari și acte

Inscrieri privitoare la dreptul de proprietate și alte drepturi reale	Referințe
/	
Act Administrativ nr. 509/25745, din 28/05/2001 emis de CJSDPAT VALCEA;	
B1	A1
Intabulare, drept de PROPRIETATE, dobandit prin Reconstituire, cota actuala 1/1, cota initiala 1/1	
1) ZUGRAVU GH. GHEORGHE	

C. Partea III. SARCINI .

Inscrieri privind dezmembramintele dreptului de proprietate, drepturi reale de garanție și sarcini	Referințe
NU SUNT	

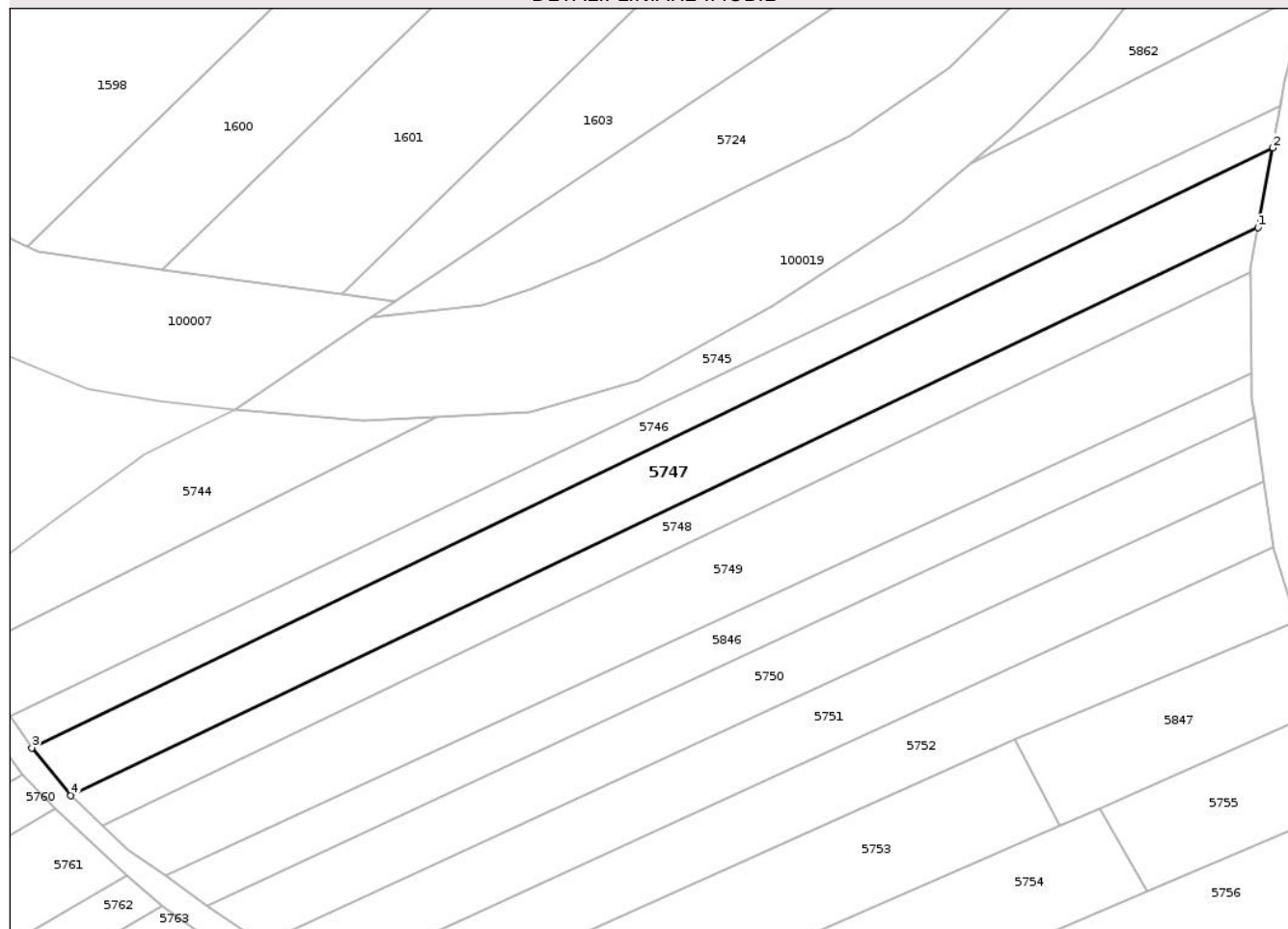
Anexa Nr. 1 La Partea I

Teren

Nr cadastral	Suprafata (mp)*	Observatii / Referinte
	1.340	

* Suprafata este determinata in planul de proiectie Stereo 70.

DETALII LINIARE IMOBIL



Date referitoare la teren

Crt	Categorie folosinta	Intra vilan	Suprafata (mp)	Tarla	Parcela	Nr. topo	Observatii / Referinte
1	arabil	NU	1.340	25	622/22	-	

Lungime Segmente

1) Valorile lungimilor segmentelor sunt obtinute din proiectie in plan.

Punct inceput	X / Y	Punct sfarsit	X / Y	Lungime segment (** (m)
1	431.110,458 365.995,178	2	431.112,308 366.005,214	10.205
2	431.112,308 366.005,214	3	430.955,817 365.929,614	173.795
3	430.955,817 365.929,614	4	430.960,716 365.923,609	7.75
4	430.960,716 365.923,609	1	431.110,458 365.995,178	165.966

** Lungimile segmentelor sunt determinate in planul de proiectie Stereo 70 si sunt rotunjite la 1 milimetru.

*** Distanţa dintre puncte este formată din segmente cumulate ce sunt mai mici decât valoarea 1 milimetru.

Neutilizabil în Circuitul
Civil

**DATE DESPRE IMOBILUL NR. 5748**

Oficiul de Cadastru și Publicitate Imobiliară VALCEA
 Biroul de Cadastru și Publicitate Imobiliară Ramnicu Valcea

A. Partea I. Descrierea imobilului

TEREN Extravilan

Adresa: Jud. Valcea

Nr. Crt	Nr cadastral Nr. topografic	Suprafața* (mp)	Observații / Referințe
A1		804	Sector cadastral:5 Teren neimprejmuit; PUNCTUL LA SMIRC

B. Partea II. Proprietari și acte

Inscrieri privitoare la dreptul de proprietate și alte drepturi reale	Referințe
/	
Act Administrativ nr. 38, din 04/03/2026 emis de COMUNA AMARASTI (HCJ 31/13.09.1991 emis de PREFECTURA JUDETULUI VALCEA);	
B1 Inscrierea provizorie, drept de PROPRIETATE, dobandit prin Lege, cota actuala 1/1, cota initiala 1/1 1) POPA ILIE	A1

C. Partea III. SARCINI .

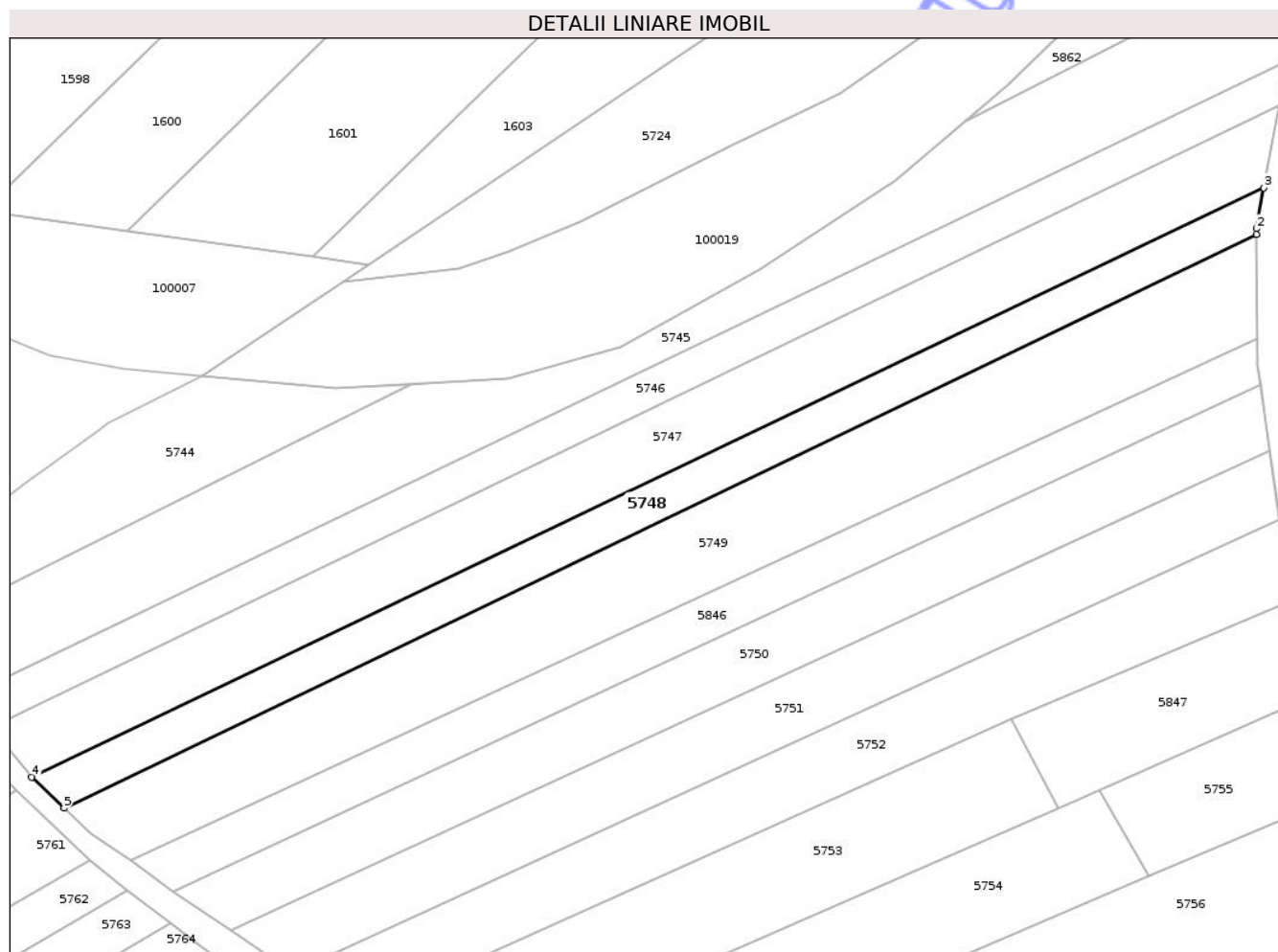
Inscrieri privind dezmembramintele dreptului de proprietate, drepturi reale de garanție și sarcini	Referințe
NU SUNT	

Anexa Nr. 1 La Partea I

Teren

Nr cadastral	Suprafața (mp)*	Observații / Referințe
	804	PUNCTUL LA SMÎRC

* Suprafața este determinată în planul de proiecție Stereo 70.



Date referitoare la teren

Crt	Categorie folosință	Intra vilan	Suprafața (mp)	Tarla	Parcelă	Nr. topo	Observații / Referințe
1	arabil	NU	804	25	-	-	

Lungime Segmente

1) Valorile lungimilor segmentelor sunt obținute din proiecție în plan.

Punct început	X / Y	Punct sfârșit	X / Y	Lungime segment (** (m)
1	431.109,552 365.989,501	2	431.109,544 365.990,22	0.719
2	431.109,544 365.990,22	3	431.110,458 365.995,178	5.042
3	431.110,458 365.995,178	4	430.960,716 365.923,609	165.966
4	430.960,716 365.923,609	5	430.964,666 365.919,827	5.469
5	430.964,666 365.919,827	1	431.109,552 365.989,501	160.768

** Lungimile segmentelor sunt determinate în planul de proiecție Stereo 70 și sunt rotunjite la 1 milimetru.

*** Distanța dintre puncte este formată din segmente cumulate ce sunt mai mici decât valoarea 1 milimetru.

Neutilizabil în Circuitul
Civil

**DATE DESPRE IMOBILUL NR. 5749**

Oficiul de Cadastru și Publicitate Imobiliară VALCEA
 Biroul de Cadastru și Publicitate Imobiliară Ramnicu Valcea

A. Partea I. Descrierea imobilului

TEREN Extravilan

Adresa: Jud. Valcea

Nr. Crt	Nr cadastral Nr. topografic	Suprafața* (mp)	Observații / Referințe
A1		1.608	Sector cadastral:5 Teren neimprejmuit; PUNCTUL LA SMIRC

B. Partea II. Proprietari și acte

Inscrieri privitoare la dreptul de proprietate și alte drepturi reale	Referințe
/	
Act Administrativ nr. 56, din 17/03/2026 emis de COMUNA AMARASTI (HCJ 31/13.09.1991 emis de PREFECTURA JUDETULUI VALCEA);	
B1 Inscrierea provizorie, drept de PROPRIETATE, dobandit prin Lege, cota actuala 1/1, cota initiala 1/1 1) DOBRIȚOIU ILIE	A1

C. Partea III. SARCINI .

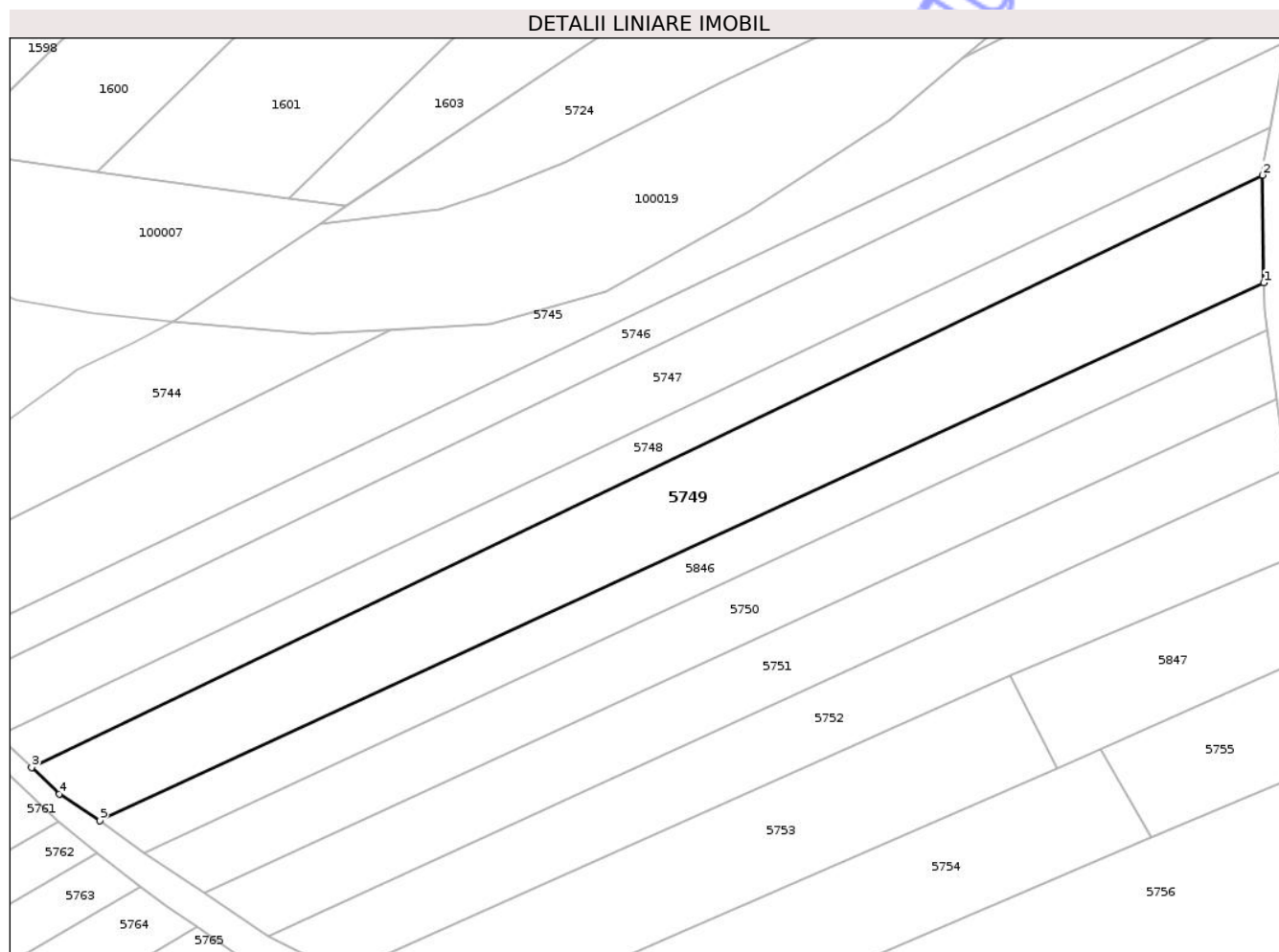
Inscrieri privind dezmembramintele dreptului de proprietate, drepturi reale de garanție și sarcini	Referințe
NU SUNT	

Anexa Nr. 1 La Partea I

Teren

Nr cadastral	Suprafața (mp)*	Observații / Referințe
	1.608	PUNCTUL LA SMÎRC

* Suprafața este determinată în planul de proiecție Stereo 70.



Date referitoare la teren

Crt	Categorie folosință	Intra vilan	Suprafața (mp)	Tarla	Parcelă	Nr. topo	Observații / Referințe
1	arabil	NU	1.608	25	622/20	-	

Lungime Segmente

1) Valorile lungimilor segmentelor sunt obținute din proiecție în plan.

Punct început	X / Y	Punct sfârșit	X / Y	Lungime segment (** (m)
1	431.109,702 365.976,839	2	431.109,552 365.989,501	12.663
2	431.109,552 365.989,501	3	430.964,666 365.919,827	160.768
3	430.964,666 365.919,827	4	430.967,909 365.916,72	4.491
4	430.967,909 365.916,72	5	430.972,708 365.913,567	5.742
5	430.972,708 365.913,567	1	431.109,702 365.976,839	150.9

** Lungimile segmentelor sunt determinate în planul de proiecție Stereo 70 și sunt rotunjite la 1 milimetru.

*** Distanța dintre puncte este formată din segmente cumulate ce sunt mai mici decât valoarea 1 milimetru.

Neutilizabil în Circuitul
Civil

**DATE DESPRE IMOBILUL NR. 5750**

Oficiul de Cadastru și Publicitate Imobiliară VALCEA
Biroul de Cadastru și Publicitate Imobiliară Ramnicu Valcea

A. Partea I. Descrierea imobilului

TEREN Extravilan

Adresa: Jud. Valcea, PUNCTUL CIOCESTI

Nr. Crt	Nr cadastral Nr. topografic	Suprafața* (mp)	Observații / Referințe
A1		1.072	Sector cadastral:5 Teren neimprejmuit;

B. Partea II. Proprietari și acte

Inscrieri privitoare la dreptul de proprietate și alte drepturi reale	Referințe
/	
Act Administrativ nr. 528/25745, din 11/12/2001 emis de CJSDPAT VALCEA;	
B1	A1
Intabulare, drept de PROPRIETATE, dobandit prin Reconstituire, cota actuala 1/1, cota initiala 1/1	
1) BĂDOI DUMITRU	

C. Partea III. SARCINI .

Inscrieri privind dezmembramintele dreptului de proprietate, drepturi reale de garanție și sarcini	Referințe
NU SUNT	

Anexa Nr. 1 La Partea I

Teren

Nr cadastral	Suprafața (mp)*	Observații / Referințe
	1.072	

* Suprafața este determinată în planul de proiecție Stereo 70.

DETALII LINIARE IMOBIL



Date referitoare la teren

Crt	Categorie folosință	Intra vilan	Suprafața (mp)	Tarla	Parcelă	Nr. topo	Observații / Referințe
1	arabil	NU	1.072	25	622/18	-	

Lungime Segmente

1) Valorile lungimilor segmentelor sunt obținute din proiecție în plan.

Punct început	X / Y	Punct sfârșit	X / Y	Lungime segment (** (m)
1	431.111,214 365.963,217	2	431.110,075 365.971,282	8.145
2	431.110,075 365.971,282	3	430.977,876 365.909,735	145.824
3	430.977,876 365.909,735	4	430.984,97 365.905,022	8.517
4	430.984,97 365.905,022	1	431.111,214 365.963,217	139.012

** Lungimile segmentelor sunt determinate în planul de proiecție Stereo 70 și sunt rotunjite la 1 milimetru.

*** Distanţa dintre puncte este formată din segmente cumulate ce sunt mai mici decât valoarea 1 milimetru.

Neutilizabil în Circuitul
Civil

**DATE DESPRE IMOBILUL NR. 5751**

Oficiul de Cadastru și Publicitate Imobiliară VALCEA
Biroul de Cadastru și Publicitate Imobiliară Ramnicu Valcea

A. Partea I. Descrierea imobilului

TEREN Extravilan

Adresa: Jud. Valcea

Nr. Crt	Nr cadastral Nr. topografic	Suprafața* (mp)	Observații / Referințe
A1		1.072	Sector cadastral:5 Teren neimprejmuit; PUNCTUL LA SMIRC

B. Partea II. Proprietari și acte

Inscrieri privitoare la dreptul de proprietate și alte drepturi reale	Referințe
/	
Act Administrativ nr. 15, din 25/02/2026 emis de COMUNA AMARASTI (HCJ 31/13.09.1991 emis de PREFECTURA JUDETULUI VALCEA);	
B1 Inscrierea provizorie, drept de PROPRIETATE, dobandit prin Lege, cota actuala 1/1, cota initiala 1/1 1) PLEȘA MARIN	A1

C. Partea III. SARCINI .

Inscrieri privind dezmembramintele dreptului de proprietate, drepturi reale de garanție și sarcini	Referințe
NU SUNT	

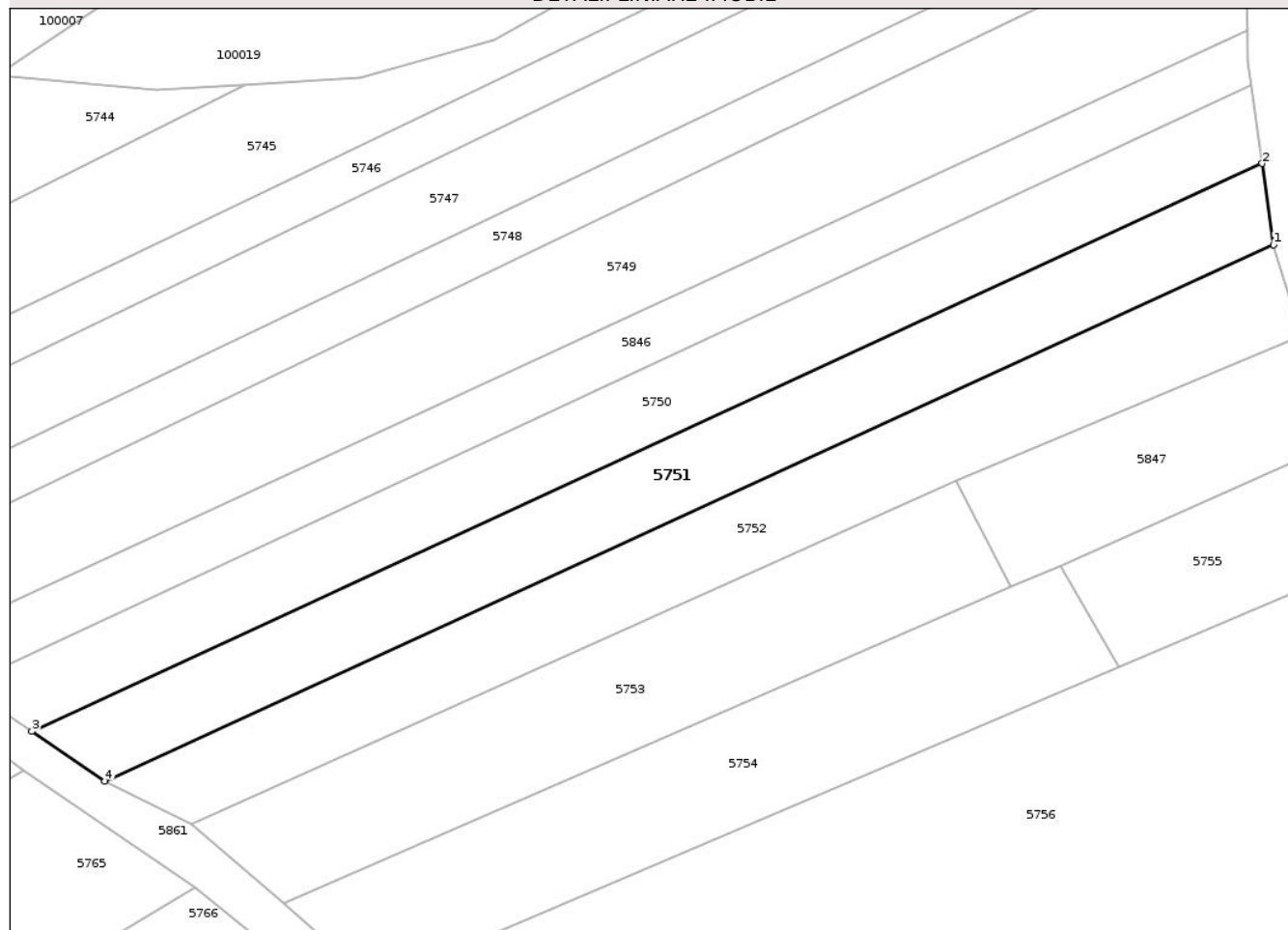
Anexa Nr. 1 La Partea I

Teren

Nr cadastral	Suprafața (mp)*	Observații / Referințe
	1.072	PUNCTUL LA SMÎRC

* Suprafața este determinată în planul de proiecție Stereo 70.

DETALII LINIARE IMOBIL



Date referitoare la teren

Crt	Categorie folosință	Intra vilan	Suprafața (mp)	Tarla	Parcelă	Nr. topo	Observații / Referințe
1	arabil	NU	1.072	25	-	-	

Lungime Segmente

1) Valorile lungimilor segmentelor sunt obținute din proiecție în plan.

Punct început	X / Y	Punct sfârșit	X / Y	Lungime segment (** (m)
1	431.112,391 365.954,888	2	431.111,214 365.963,217	8.412
2	431.111,214 365.963,217	3	430.984,97 365.905,022	139.012
3	430.984,97 365.905,022	4	430.992,471 365.899,926	9.068
4	430.992,471 365.899,926	1	431.112,391 365.954,888	131.915

** Lungimile segmentelor sunt determinate în planul de proiecție Stereo 70 și sunt rotunjite la 1 milimetru.

*** Distanţa dintre puncte este formată din segmente cumulate ce sunt mai mici decât valoarea 1 milimetru.

Neutilizabil în Circuitul
Civil

**DATE DESPRE IMOBILUL NR. 5752**

Oficiul de Cadastru și Publicitate Imobiliară VALCEA
Biroul de Cadastru și Publicitate Imobiliară Ramnicu Valcea

A. Partea I. Descrierea imobilului

TEREN Extravilan

Adresa: Jud. Valcea, PUNCTUL SMIRC

Nr. Crt	Nr cadastral Nr. topografic	Suprafața* (mp)	Observații / Referințe
A1		1.072	Sector cadastral:5 Teren neimprejmuit;

B. Partea II. Proprietari și acte

Inscrieri privitoare la dreptul de proprietate și alte drepturi reale	Referințe
/	
Act Administrativ nr. 796/47068, din 31/03/2003 emis de CJSDPAT VALCEA;	
B1	A1
Intabulare, drept de PROPRIETATE, dobandit prin Reconstituire, cota actuala 1/1, cota initiala 1/1	
1) POPA MARCELA	

C. Partea III. SARCINI .

Inscrieri privind dezmembramintele dreptului de proprietate, drepturi reale de garanție și sarcini	Referințe
NU SUNT	

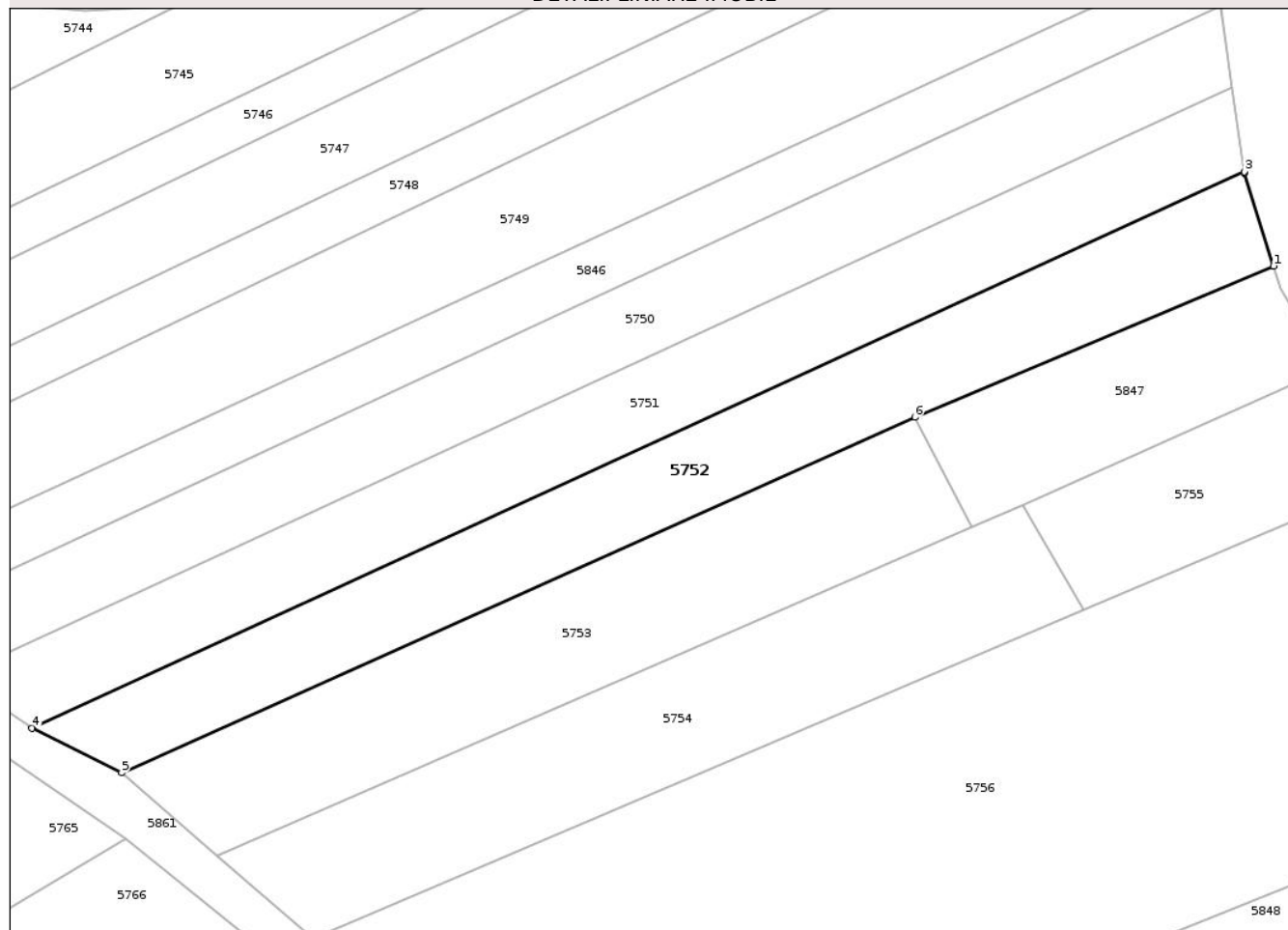
Anexa Nr. 1 La Partea I

Teren

Nr cadastral	Suprafața (mp)*	Observații / Referințe
	1.072	

* Suprafața este determinată în planul de proiecție Stereo 70.

DETALII LINIARE IMOBIL



Date referitoare la teren

Crt	Categorie folosință	Intra vilan	Suprafața (mp)	Tarla	Parcelă	Nr. topo	Observații / Referințe
1	arabil	NU	1.072	25	622/16	-	

Lungime Segmente

1) Valorile lungimilor segmentelor sunt obținute din proiecție în plan.

Punct început	X / Y	Punct sfârșit	X / Y	Lungime segment (** (m)
1	431.115,286 365.945,586	2	431.112,412 365.954,74	9.595
2	431.112,412 365.954,74	3	431.112,391 365.954,888	0.149
3	431.112,391 365.954,888	4	430.992,471 365.899,926	131.915
4	430.992,471 365.899,926	5	431.001,34 365.895,527	9.9
5	431.001,34 365.895,527	6	431.079,798 365.930,653	85.962

Punct început	X / Y	Punct sfârșit	X / Y	Lungime segment (** (m)
6	431.079,798 365.930,653	1	431.115,286 365.945,586	38.502

** Lungimile segmentelor sunt determinate în planul de proiecție Stereo 70 și sunt rotunjite la 1 milimetru.

*** Distanța dintre puncte este formată din segmente cumulate ce sunt mai mici decât valoarea 1 milimetru.

Neutilizabil în Circuitul Civil

**DATE DESPRE IMOBILUL NR. 5753**

Oficiul de Cadastru și Publicitate Imobiliară VALCEA
Biroul de Cadastru și Publicitate Imobiliară Ramnicu Valcea

A. Partea I. Descrierea imobilului

TEREN Extravilan

Adresa: Jud. Valcea, PUNCTUL SMIRC

Nr. Crt	Nr cadastral Nr. topografic	Suprafața* (mp)	Observații / Referințe
A1		984	Sector cadastral:5 Teren neimprejmuit;

B. Partea II. Proprietari și acte

Inscrieri privitoare la dreptul de proprietate și alte drepturi reale	Referințe
/	
Act Administrativ nr. 995, din 31/03/2003 emis de CJSDPAT VALCEA;	
B1	A1
Intabulare, drept de PROPRIETATE, dobandit prin Reconstituire, cota actuala 1/1, cota initiala 1/1	
1) POPA ELENA	
2) MARGALINA CONSTANTIN	

C. Partea III. SARCINI .

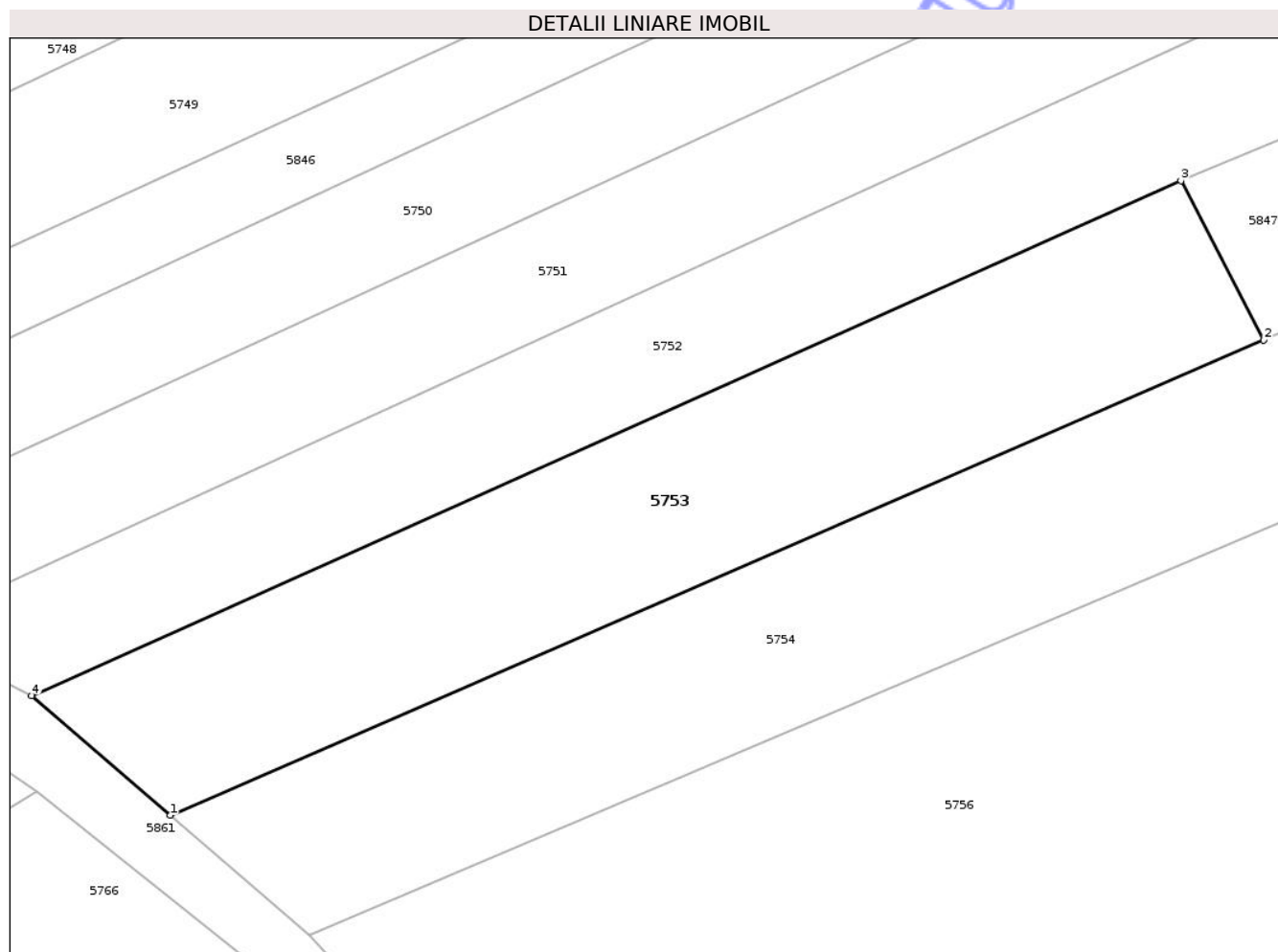
Inscrieri privind dezmembramintele dreptului de proprietate, drepturi reale de garanție și sarcini	Referințe
NU SUNT	

Anexa Nr. 1 La Partea I

Teren

Nr cadastral	Suprafața (mp)*	Observații / Referințe
	984	

* Suprafața este determinată în planul de proiecție Stereo 70.



Date referitoare la teren

Crt	Categorie folosință	Intra vilan	Suprafața (mp)	Tarla	Parcelă	Nr. topo	Observații / Referințe
1	arabil	NU	984	25	622/15	-	

Lungime Segmente

1) Valorile lungimilor segmentelor sunt obținute din proiecție în plan.

Punct început	X / Y	Punct sfârșit	X / Y	Lungime segment (** (m)
1	431.010,809 365.887,358	2	431.085,455 365.919,782	81.384
2	431.085,455 365.919,782	3	431.079,798 365.930,653	12.255
3	431.079,798 365.930,653	4	431.001,34 365.895,527	85.962
4	431.001,34 365.895,527	1	431.010,809 365.887,358	12.506

** Lungimile segmentelor sunt determinate în planul de proiecție Stereo 70 și sunt rotunjite la 1 milimetru.

*** Distanţa dintre puncte este formată din segmente cumulate ce sunt mai mici decât valoarea 1 milimetru.

Neutilizabil în Circuitul
Civil

**DATE DESPRE IMOBILUL NR. 5754**

Oficiul de Cadastru și Publicitate Imobiliară VALCEA
Biroul de Cadastru și Publicitate Imobiliară Ramnicu Valcea

A. Partea I. Descrierea imobilului

TEREN Extravilan

Adresa: Jud. Valcea, PUNCTUL PALANGA DOS

Nr. Crt	Nr cadastral Nr. topografic	Suprafața* (mp)	Observații / Referințe
A1		984	Sector cadastral:5 Teren neimprejmuit;

B. Partea II. Proprietari și acte

Inscrieri privitoare la dreptul de proprietate și alte drepturi reale	Referințe
/	
Act Administrativ nr. 1181, din 02/12/2004 emis de CJSDPAT VALCEA;	
B1	A1
Intabulare, drept de PROPRIETATE, dobandit prin Reconstituire, cota actuala 1/1, cota initiala 1/1	
1) DASCALU I. ALEXANDRU	

C. Partea III. SARCINI .

Inscrieri privind dezmembramintele dreptului de proprietate, drepturi reale de garanție și sarcini	Referințe
NU SUNT	

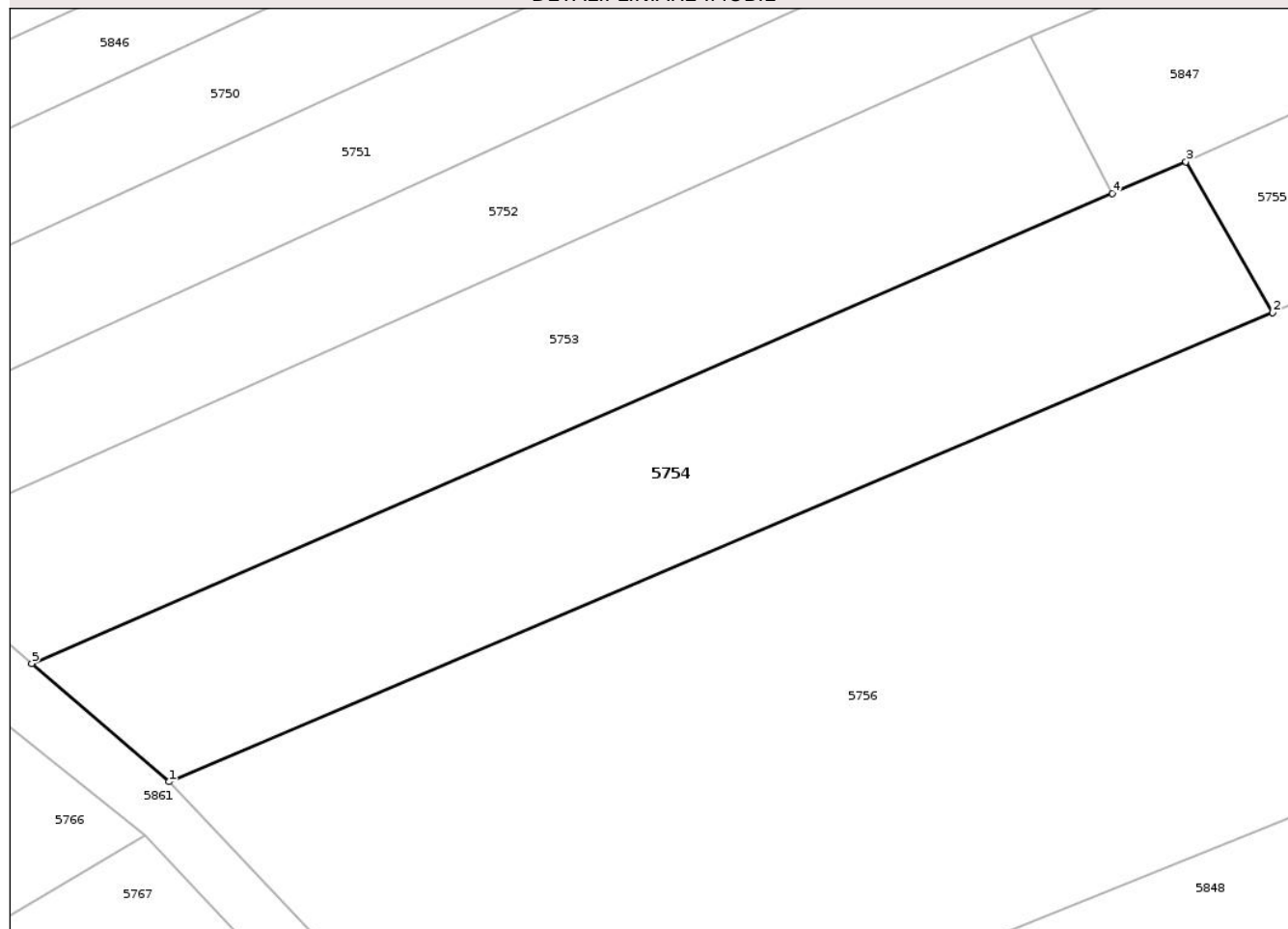
Anexa Nr. 1 La Partea I

Teren

Nr cadastral	Suprafața (mp)*	Observații / Referințe
	984	

* Suprafața este determinată în planul de proiecție Stereo 70.

DETALII LINIARE IMOBIL



Date referitoare la teren

Crt	Categorie folosință	Intra vilan	Suprafața (mp)	Tarla	Parcelă	Nr. topo	Observații / Referințe
1	arabil	NU	984	25	622/14	-	

Lungime Segmente

1) Valorile lungimilor segmentelor sunt obținute din proiecție în plan.

Punct început	X / Y	Punct sfârșit	X / Y	Lungime segment (** (m)
1	431.020,278 365.879,189	2	431.096,524 365.911,573	82.838
2	431.096,524 365.911,573	3	431.090,537 365.921,99	12.015
3	431.090,537 365.921,99	4	431.085,455 365.919,782	5.541
4	431.085,455 365.919,782	5	431.010,809 365.887,358	81.384
5	431.010,809 365.887,358	1	431.020,278 365.879,189	12.506

** Lungimile segmentelor sunt determinate în planul de proiecție Stereo 70 și sunt rotunjite la 1 milimetru.

*** Distanța dintre puncte este formată din segmente cumulate ce sunt mai mici decât valoarea 1 milimetru.

Neutilizabil în Circuitul
Civil

**DATE DESPRE IMOBILUL NR. 5755**

Oficiul de Cadastru și Publicitate Imobiliară VALCEA
Biroul de Cadastru și Publicitate Imobiliară Ramnicu Valcea

A. Partea I. Descrierea imobilului

TEREN Extravilan

Adresa: Jud. Valcea, PUNCTUL SMIRC

Nr. Crt	Nr cadastral Nr. topografic	Suprafața* (mp)	Observații / Referințe
A1		408	Sector cadastral:5 Teren neimprejmuit;

B. Partea II. Proprietari și acte

Inscrieri privitoare la dreptul de proprietate și alte drepturi reale	Referințe
/	
Act Administrativ nr. 624/192, din 03/06/2002 emis de CJSDPAT VALCEA;	
B1	A1
Intabulare, drept de PROPRIETATE, dobandit prin Reconstituire, cota actuala 1/1, cota initiala 1/1	
1) OLTEANU I. NICOLAE	

C. Partea III. SARCINI .

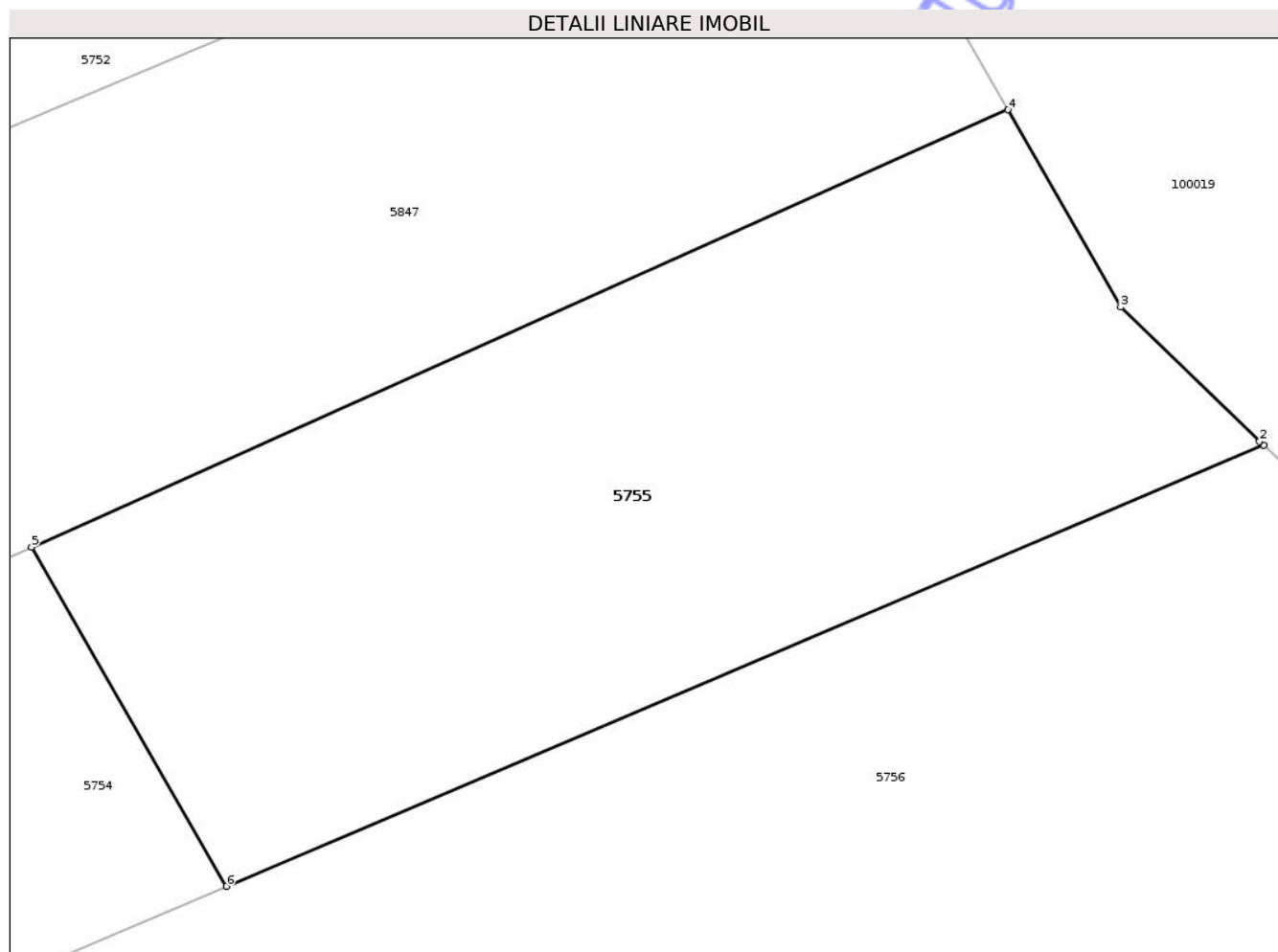
Inscrieri privind dezmembramintele dreptului de proprietate, drepturi reale de garanție și sarcini	Referințe
NU SUNT	

Anexa Nr. 1 La Partea I

Teren

Nr cadastral	Suprafaţa (mp)*	Observații / Referințe
	408	

* Suprafața este determinată în planul de proiecție Stereo 70.



Date referitoare la teren

Crt	Categorie folosință	Intravilan	Suprafața (mp)	Tarla	Parcelă	Nr. topo	Observații / Referințe
1	arabil	NU	408	25	622/28	-	

Lungime Segmente

1) Valorile lungimilor segmentelor sunt obținute din proiecție în plan.

Punct început	X / Y	Punct sfârșit	X / Y	Lungime segment (** (m)
1	431.128,396 365.925,11	2	431.128,267 365.925,235	0.18
2	431.128,267 365.925,235	3	431.123,995 365.929,362	5.94
3	431.123,995 365.929,362	4	431.120,534 365.935,415	6.973
4	431.120,534 365.935,415	5	431.090,537 365.921,99	32.864
5	431.090,537 365.921,99	6	431.096,524 365.911,573	12.015

Punct început	X / Y	Punct sfârșit	X / Y	Lungime segment (** (m)
6	431.096,524 365.911,573	1	431.128,396 365.925,11	34.628

** Lungimile segmentelor sunt determinate în planul de proiecție Stereo 70 și sunt rotunjite la 1 milimetru.

*** Distanța dintre puncte este formată din segmente cumulate ce sunt mai mici decât valoarea 1 milimetru.

Neutilizabil în Circuitul Civil

**DATE DESPRE IMOBILUL NR. 5756**

Oficiul de Cadastru și Publicitate Imobiliară VALCEA
Biroul de Cadastru și Publicitate Imobiliară Ramnicu Valcea

A. Partea I. Descrierea imobilului

TEREN Extravilan

Adresa: Jud. Valcea, PUNCTUL PALANGA DOS

Nr. Crt	Nr cadastral Nr. topografic	Suprafața* (mp)	Observații / Referințe
A1		4.224	Sector cadastral:5 Teren neimprejmuit;

B. Partea II. Proprietari și acte

Inscrieri privitoare la dreptul de proprietate și alte drepturi reale	Referințe
/	
Act Administrativ nr. 1116, din 09/06/2004 emis de CJSDPAT VALCEA;	
B1	A1
Intabulare, drept de PROPRIETATE, dobandit prin Reconstituire, cota actuala 1/1, cota initiala 1/1	
1) RADULESCU ANA	

C. Partea III. SARCINI .

Inscrieri privind dezmembramintele dreptului de proprietate, drepturi reale de garanție și sarcini	Referințe
NU SUNT	

Anexa Nr. 1 La Partea I

Teren

Nr cadastral	Suprafața (mp)*	Observații / Referințe
	4.224	

* Suprafața este determinată în planul de proiecție Stereo 70.

DETALII LINIARE IMOBIL



Date referitoare la teren

Crt	Categorie folosință	Intra vilan	Suprafața (mp)	Tarla	Parcelă	Nr. topo	Observații / Referințe
1	alte	NU	1.600	25	625/1	-	
2	arabil	NU	2.624	25	622/13	-	

Lungime Segmente

1) Valorile lungimilor segmentelor sunt obținute din proiecție în plan.

Punct început	X / Y	Punct sfârșit	X / Y	Lungime segment (** (m))
1	431.043,411 365.854,937	2	431.124,344 365.887,384	87.195
2	431.124,344 365.887,384	3	431.155,991 365.899,56	33.909
3	431.155,991 365.899,56	4	431.195,871 365.914,904	42.73
4	431.195,871 365.914,904	5	431.194,949 365.926,234	11.367

Punct început	X / Y	Punct sfârşit	X / Y	Lungime segment (** (m)
5	431.194,949 365.926,234	6	431.193,971 365.920,09	6.221
6	431.193,971 365.920,09	7	431.190,199 365.914,504	6.74
7	431.190,199 365.914,504	8	431.180,977 365.911,99	9.559
8	431.180,977 365.911,99	9	431.172,034 365.910,734	9.031
9	431.172,034 365.910,734	10	431.155,19 365.912,47	16.933
10	431.155,19 365.912,47	11	431.141,37 365.915,337	14.114
11	431.141,37 365.915,337	12	431.130,678 365.922,906	13.1
12	431.130,678 365.922,906	13	431.128,396 365.925,11	3.173
13	431.128,396 365.925,11	14	431.096,524 365.911,573	34.628
14	431.096,524 365.911,573	15	431.020,278 365.879,189	82.838
15	431.020,278 365.879,189	1	431.043,411 365.854,937	33.516

** Lungimile segmentelor sunt determinate în planul de proiecţie Stereo 70 şi sunt rotunjite la 1 milimetru.

*** Distanţa dintre puncte este formată din segmente cumulate ce sunt mai mici decât valoarea 1 milimetru.

**DATE DESPRE IMOBILUL NR. 5757**

Oficiul de Cadastru și Publicitate Imobiliară VALCEA
Biroul de Cadastru și Publicitate Imobiliară Ramnicu Valcea

A. Partea I. Descrierea imobilului

TEREN Extravilan

Adresa: Jud. Valcea, PUNCTUL SMIRC

Nr. Crt	Nr cadastral Nr. topografic	Suprafața* (mp)	Observații / Referințe
A1		1.563	Sector cadastral:5 Teren neimprejmuit;

B. Partea II. Proprietari și acte

Inscrieri privitoare la dreptul de proprietate și alte drepturi reale	Referințe
/	
Act Administrativ nr. 624/192, din 03/06/2002 emis de CJSDPAT VALCEA;	
B1	A1
Intabulare, drept de PROPRIETATE, dobandit prin Reconstituire, cota actuala 1/1, cota initiala 1/1	
1) OLTEANU I. NICOLAE	

C. Partea III. SARCINI .

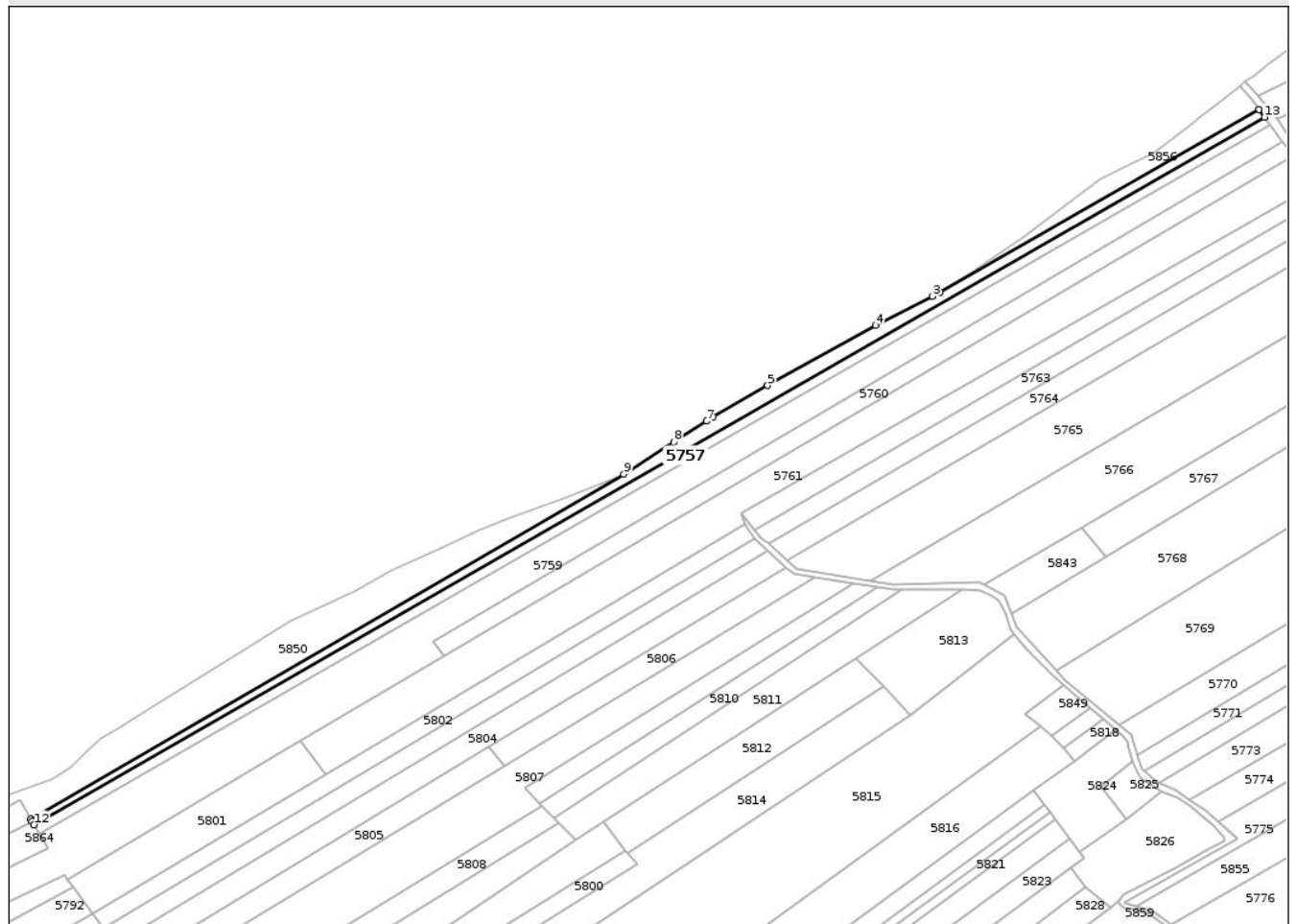
Inscrieri privind dezmembramintele dreptului de proprietate, drepturi reale de garanție și sarcini	Referințe
NU SUNT	

Teren

Nr cadastral	Suprafața (mp)*	Observații / Referințe
	1.563	

* Suprafața este determinată în planul de proiecție Stereo 70.

DETALII LINIARE IMOBIL



Date referitoare la teren

Crt	Categorie folosință	Intravilan	Suprafața (mp)	Tarla	Parcelă	Nr. topo	Observații / Referințe
1	arabil	NU	552	26	628/39	-	
2	vie	NU	390	26	632/12	-	
3	faneata	NU	315	26	1/25	-	
4	pasune	NU	306	26	660/15	-	

Lungime Segmente

1) Valorile lungimilor segmentelor sunt obținute din proiecție în plan.

Punct început	X / Y	Punct sfârșit	X / Y	Lungime segment (** (m)
1	430.947,009 365.936,915	2	430.841,064 365.876,306	122.057
2	430.841,064 365.876,306	3	430.838,516 365.875,004	2.861
3	430.838,516 365.875,004	4	430.819,696 365.865,381	21.138

Punct început	X / Y	Punct sfârșit	X / Y	Lungime segment (** (m)
4	430.819,696 365.865,381	5	430.783,846 365.845,432	41.027
5	430.783,846 365.845,432	6	430.765,794 365.835,079	20.81
6	430.765,794 365.835,079	7	430.763,48 365.833,6	2.746
7	430.763,48 365.833,6	8	430.752,731 365.826,725	12.76
8	430.752,731 365.826,725	9	430.736,04 365.816,05	19.813
9	430.736,04 365.816,05	10	430.539,205 365.701,693	227.643
10	430.539,205 365.701,693	11	430.539,692 365.700,816	1.003
11	430.539,692 365.700,816	12	430.540,297 365.699,725	1.248
12	430.540,297 365.699,725	13	430.948,775 365.934,409	471.095
13	430.948,775 365.934,409	1	430.947,009 365.936,915	3.066

** Lungimile segmentelor sunt determinate în planul de proiecție Stereo 70 și sunt rotunjite la 1 milimetru.

*** Distanța dintre puncte este formată din segmente cumulate ce sunt mai mici decât valoarea 1 milimetru.

**DATE DESPRE IMOBILUL NR. 5758**

Oficiul de Cadastru și Publicitate Imobiliară VALCEA
Biroul de Cadastru și Publicitate Imobiliară Ramnicu Valcea

A. Partea I. Descrierea imobilului

TEREN Extravilan

Adresa: Jud. Valcea, PUNCTUL SMIRC

Nr. Crt	Nr cadastral Nr. topografic	Suprafața* (mp)	Observații / Referințe
A1		1.563	Sector cadastral:5 Teren neimprejmuit;

B. Partea II. Proprietari și acte

Inscrieri privitoare la dreptul de proprietate și alte drepturi reale	Referințe
/	
Act Administrativ nr. 1228, din 12/04/2005 emis de CJSDPAT;	
B1	A1
Intabulare, drept de PROPRIETATE, dobandit prin Reconstituire, cota actuala 1/1, cota initiala 1/1	
1) MATEI NICOLITA	
2) OLTEANU LUCRETIA	

C. Partea III. SARCINI .

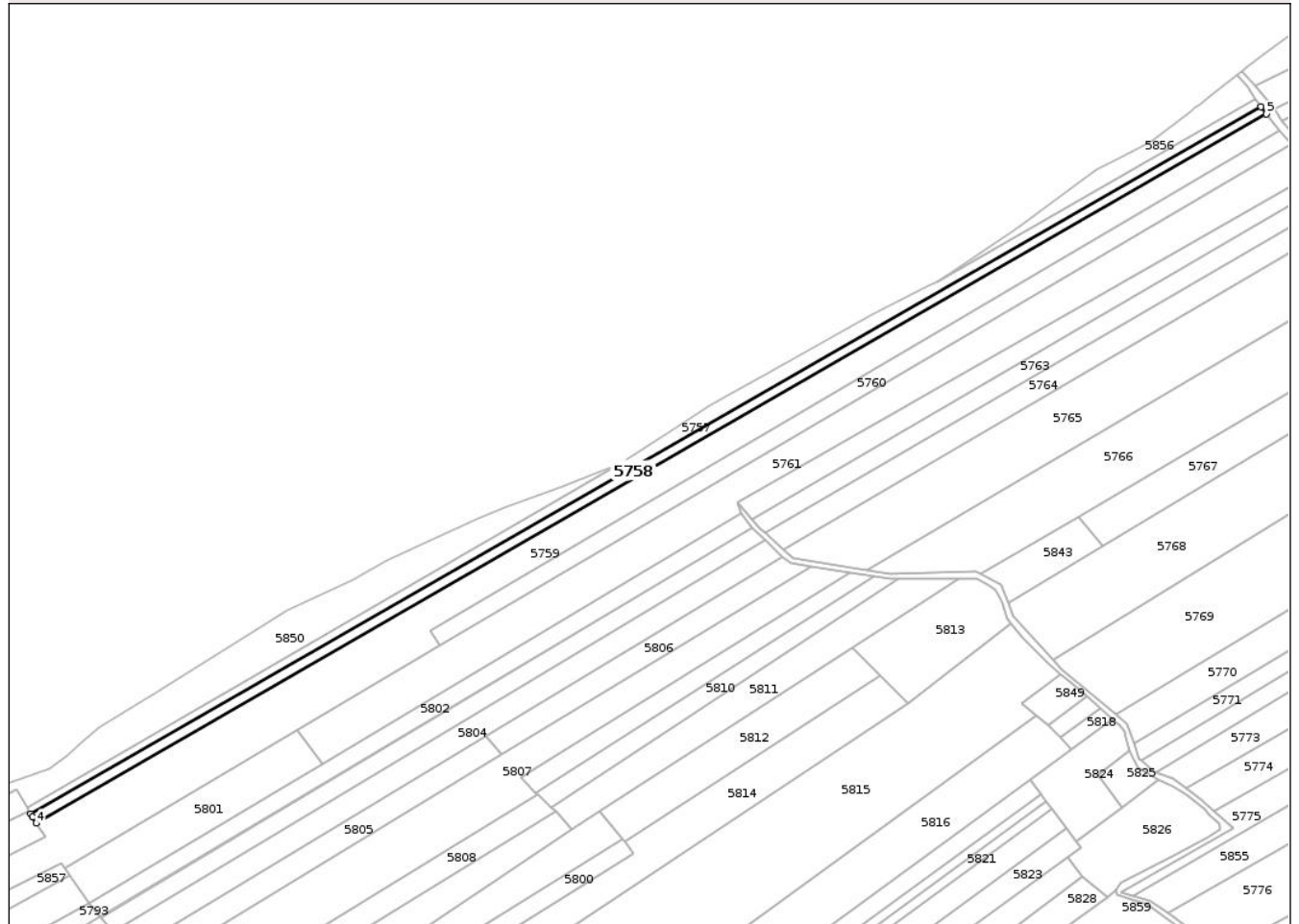
Inscrieri privind dezmembramintele dreptului de proprietate, drepturi reale de garanție și sarcini	Referințe
NU SUNT	

Teren

Nr cadastral	Suprafața (mp)*	Observații / Referințe
	1.563	

* Suprafața este determinată în planul de proiecție Stereo 70.

DETALII LINIARE IMOBIL



Date referitoare la teren

Crt	Categorie folosință	Intravilan	Suprafața (mp)	Tarla	Parcelă	Nr. topo	Observații / Referințe
1	arabil	NU	552	26	628/38	-	
2	vie	NU	390	26	632/11	-	
3	altele	NU	315	26	1/24	-	
4	pasune	NU	306	26	660/14	-	

Lungime Segmente

1) Valorile lungimilor segmentelor sunt obținute din proiecție în plan.

Punct început	X / Y	Punct sfârșit	X / Y	Lungime segment (** (m)
1	430.948,775 365.934,409	2	430.540,297 365.699,725	471.095
2	430.540,297 365.699,725	3	430.540,804 365.698,812	1.044
3	430.540,804 365.698,812	4	430.542,175 365.696,672	2.542

Punct început	X / Y	Punct sfârșit	X / Y	Lungime segment (** (m)
4	430.542,175 365.696,672	5	430.950,541 365.931,904	471.272
5	430.950,541 365.931,904	1	430.948,775 365.934,409	3.065

** Lungimile segmentelor sunt determinate în planul de proiecție Stereo 70 și sunt rotunjite la 1 milimetru.

*** Distanța dintre puncte este formată din segmente cumulate ce sunt mai mici decât valoarea 1 milimetru.

Neutilizabil în Circuitul Civil

**DATE DESPRE IMOBILUL NR. 5759**

Oficiul de Cadastru și Publicitate Imobiliară VALCEA
Biroul de Cadastru și Publicitate Imobiliară Ramnicu Valcea

A. Partea I. Descrierea imobilului

TEREN Extravilan

Adresa: Jud. Valcea

Nr. Crt	Nr cadastral Nr. topografic	Suprafața* (mp)	Observații / Referințe
A1		6.478	Sector cadastral:5 Teren neimprejmuit; PUNCTUL DOS SMÎRC

B. Partea II. Proprietari și acte

Inscrieri privitoare la dreptul de proprietate și alte drepturi reale	Referințe
/	
Act Administrativ nr. 41, din 04/03/2026 emis de COMUNA AMARASTI (HCJ 31/13.09.1991 emis de PREFECTURA JUDETULUI VALCEA);	
B1 Inscrierea provizorie, drept de PROPRIETATE, dobandit prin Lege, cota actuala 1/1, cota initiala 1/1 1) OLTEANU MARIA	A1

C. Partea III. SARCINI .

Inscrieri privind dezmembramintele dreptului de proprietate, drepturi reale de garanție și sarcini	Referințe
NU SUNT	

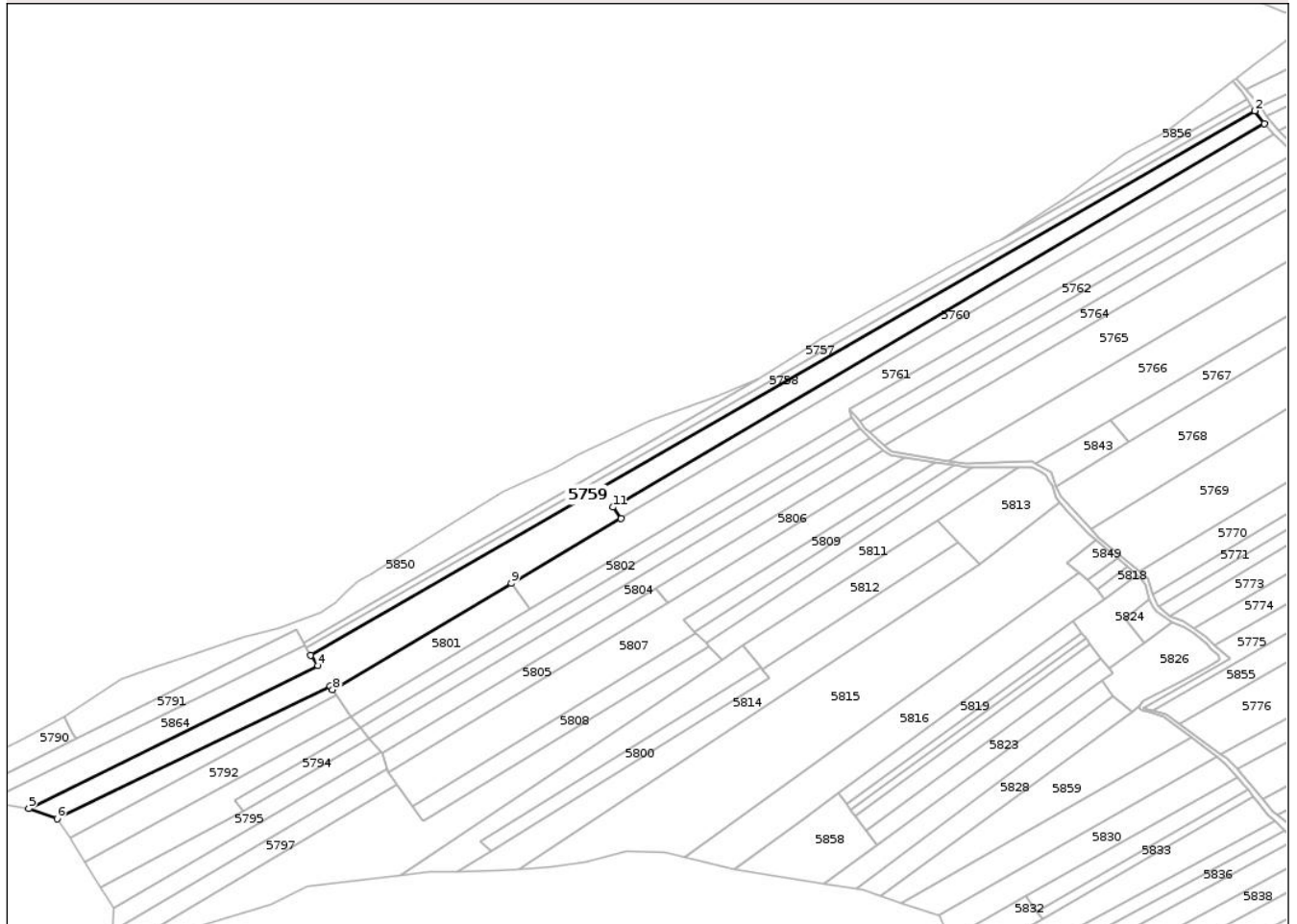
Anexa Nr. 1 La Partea I

Teren

Nr cadastral	Suprafața (mp)*	Observații / Referințe
	6.478	PUNCTUL DOS SMIRC

* Suprafața este determinată în planul de proiecție Stereo 70.

DETALII LINIARE IMOBIL



Date referitoare la teren

Crt	Categorie folosință	Intravilan	Suprafața (mp)	Tarla	Parcelă	Nr. topo	Observații / Referințe
1	arabil	NU	5.148	26	628/35	-	
2	padure	NU	1.330	26	660/11	-	

Lungime Segmente

1) Valorile lungimilor segmentelor sunt obținute din proiecție în plan.

Punct început	X / Y	Punct sfârșit	X / Y	Lungime segment (** (m)
1	430.954,664 365.926,326	2	430.950,541 365.931,904	6.936
2	430.950,541 365.931,904	3	430.542,175 365.696,672	471.272
3	430.542,175 365.696,672	4	430.545,102 365.692,102	5.427
4	430.545,102 365.692,102	5	430.420,126 365.630,318	139.414

Punct început	X / Y	Punct sfârșit	X / Y	Lungime segment (** (m)
5	430.420,126 365.630,318	6	430.432,305 365.625,855	12.971
6	430.432,305 365.625,855	7	430.550,464 365.683,283	131.376
7	430.550,464 365.683,283	8	430.551,517 365.681,697	1.904
8	430.551,517 365.681,697	9	430.628,831 365.727,641	89.935
9	430.628,831 365.727,641	10	430.676,341 365.755,618	55.135
10	430.676,341 365.755,618	11	430.672,771 365.760,573	6.107
11	430.672,771 365.760,573	1	430.954,664 365.926,326	327.013

** Lungimile segmentelor sunt determinate în planul de proiecție Stereo 70 și sunt rotunjite la 1 milimetru.

*** Distanța dintre puncte este formată din segmente cumulate ce sunt mai mici decât valoarea 1 milimetru.

**DATE DESPRE IMOBILUL NR. 5761**

Oficiul de Cadastru și Publicitate Imobiliară VALCEA
Biroul de Cadastru și Publicitate Imobiliară Ramnicu Valcea

A. Partea I. Descrierea imobilului

TEREN Extravilan

Adresa: Jud. Valcea, PUNCTUL SMIRC

Nr. Crt	Nr cadastral Nr. topografic	Suprafața* (mp)	Observații / Referințe
A1		4.522	Sector cadastral:5 Teren neimprejmuit;

B. Partea II. Proprietari și acte

Inscrieri privitoare la dreptul de proprietate și alte drepturi reale	Referințe
/	
Act Administrativ nr. 624/192, din 03/06/2002 emis de CJSDPAT VALCEA;	
B1	A1
Intabulare, drept de PROPRIETATE, dobandit prin Reconstituire, cota actuala 1/1, cota initiala 1/1	
1) OLTEANU I. NICOLAE	

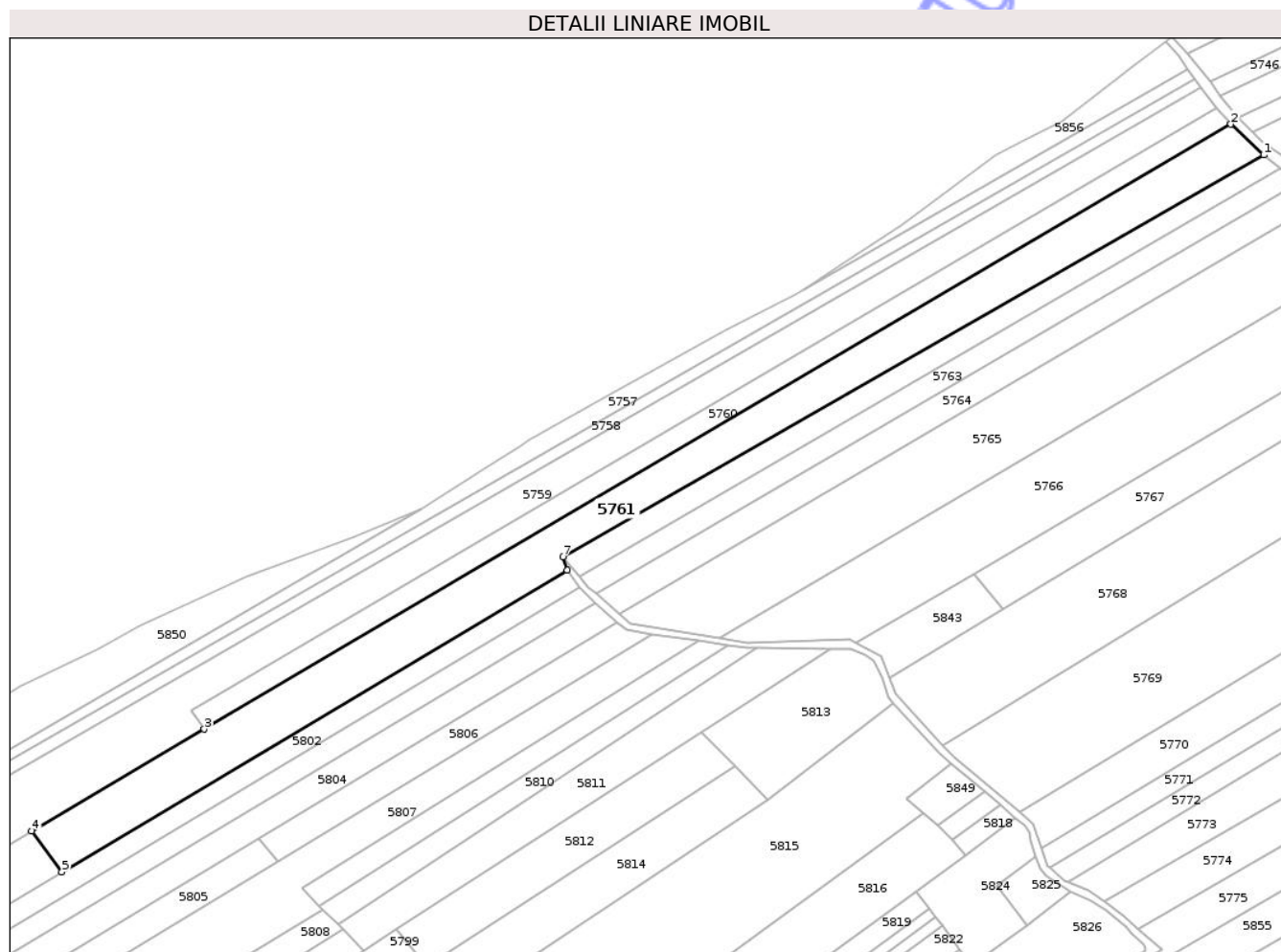
C. Partea III. SARCINI .

Inscrieri privind dezmembramintele dreptului de proprietate, drepturi reale de garanție și sarcini	Referințe
NU SUNT	

Teren

Nr cadastral	Suprafața (mp)*	Observații / Referințe
	4.522	

* Suprafața este determinată în planul de proiecție Stereo 70.



Date referitoare la teren

Crt	Categorie folosință	Intra vilan	Suprafața (mp)	Tarla	Parcelă	Nr. topo	Observații / Referințe
1	arabil	NU	4.522	26	628/33	-	

Lungime Segmente

1) Valorile lungimilor segmentelor sunt obținute din proiecție în plan.

Punct început	X / Y	Punct sfârșit	X / Y	Lungime segment (** (m)
1	430.967,841 365.913,494	2	430.958,784 365.921,943	12.386
2	430.958,784 365.921,943	3	430.676,341 365.755,618	327.777
3	430.676,341 365.755,618	4	430.628,831 365.727,641	55.135
4	430.628,831 365.727,641	5	430.637,154 365.716,392	13.993
5	430.637,154 365.716,392	6	430.776,144 365.799,343	161.861

Punct început	X / Y	Punct sfârșit	X / Y	Lungime segment (** (m)
6	430.776,144 365.799,343	7	430.774,955 365.802,953	3.801
7	430.774,955 365.802,953	1	430.967,841 365.913,494	222.316

** Lungimile segmentelor sunt determinate în planul de proiecție Stereo 70 și sunt rotunjite la 1 milimetru.

*** Distanța dintre puncte este formată din segmente cumulate ce sunt mai mici decât valoarea 1 milimetru.

Neutilizabil în Circuitul Civil

**DATE DESPRE IMOBILUL NR. 5762**

Oficiul de Cadastru și Publicitate Imobiliară VALCEA
 Biroul de Cadastru și Publicitate Imobiliară Ramnicu Valcea

A. Partea I. Descrierea imobilului

TEREN Extravilan

Adresa: Jud. Valcea

Nr. Crt	Nr cadastral Nr. topografic	Suprafața* (mp)	Observații / Referințe
A1		1.380	Sector cadastral:5 Teren neimprejmuit; PUNCTUL DOS SMÎRC

B. Partea II. Proprietari și acte

Inscrieri privitoare la dreptul de proprietate și alte drepturi reale	Referințe
/	
Act Administrativ nr. 40, din 04/03/2026 emis de COMUNA AMARASTI (HCJ 31/13.09.1991 emis de PREFECTURA JUDETULUI VALCEA);	
B1 Inscrierea provizorie, drept de PROPRIETATE, dobandit prin Lege, cota actuala 1/1, cota initiala 1/1 1) ȚIRCOMNICU ANA	A1

C. Partea III. SARCINI .

Inscrieri privind dezmembramintele dreptului de proprietate, drepturi reale de garanție și sarcini	Referințe
NU SUNT	

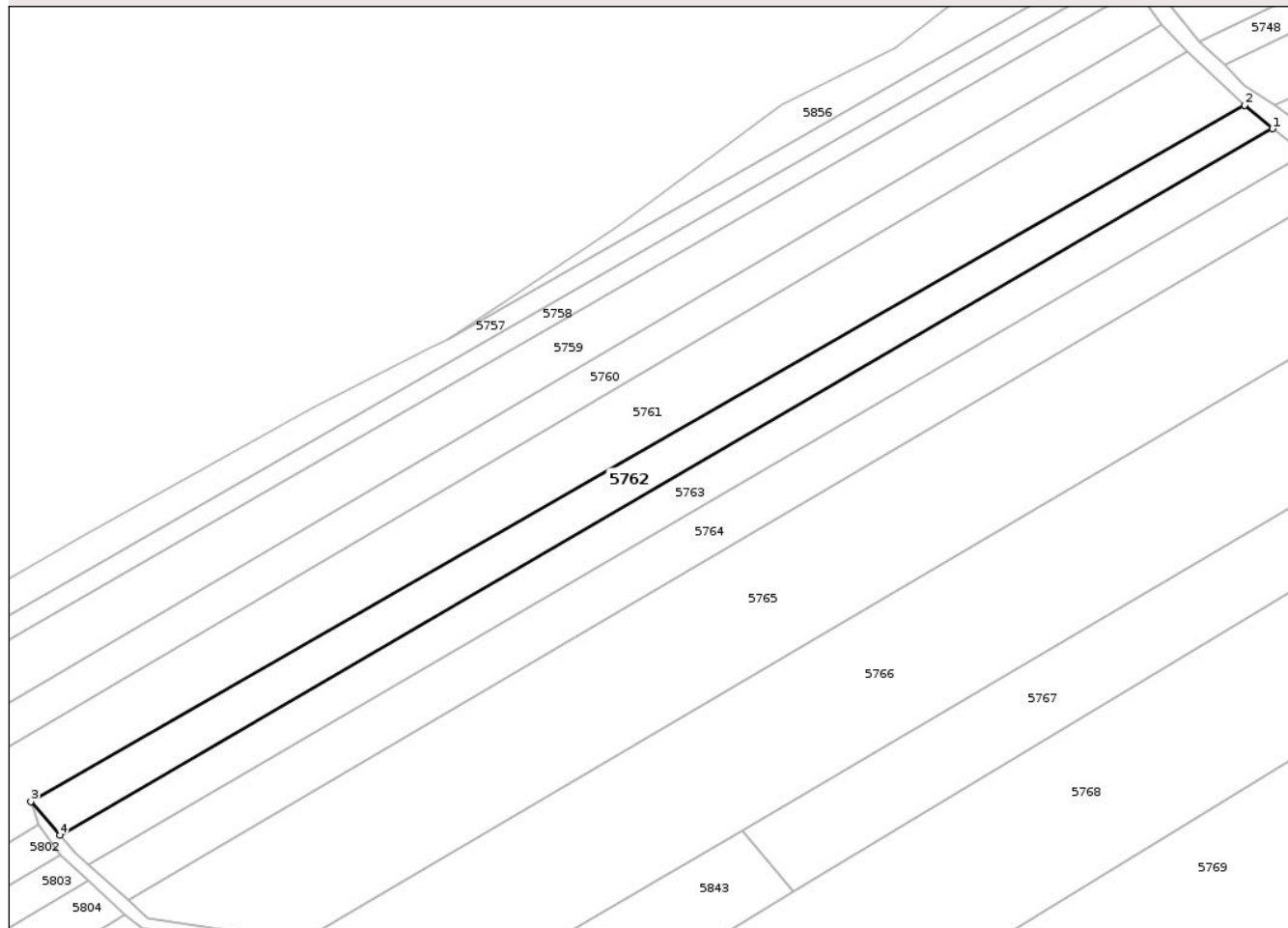
Anexa Nr. 1 La Partea I

Teren

Nr cadastral	Suprafața (mp)*	Observații / Referințe
	1.380	PUNCTUL DOS SMIRC

* Suprafața este determinată în planul de proiecție Stereo 70.

DETALII LINIARE IMOBIL



Date referitoare la teren

Crt	Categorie folosință	Intra vilan	Suprafața (mp)	Tarla	Parcelă	Nr. topo	Observații / Referințe
1	arabil	NU	1.380	26	628/32	-	

Lungime Segmente

1) Valorile lungimilor segmentelor sunt obținute din proiecție în plan.

Punct început	X / Y	Punct sfârșit	X / Y	Lungime segment (** (m)
1	430.972,321 365.909,777	2	430.967,841 365.913,494	5.821
2	430.967,841 365.913,494	3	430.774,955 365.802,953	222.316
3	430.774,955 365.802,953	4	430.779,56 365.797,602	7.06
4	430.779,56 365.797,602	1	430.972,321 365.909,777	223.025

** Lungimile segmentelor sunt determinate în planul de proiecție Stereo 70 și sunt rotunjite la 1 milimetru.

*** Distanţa dintre puncte este formată din segmente cumulate ce sunt mai mici decât valoarea 1 milimetru.

Neutilizabil în Circuitul
Civil

**DATE DESPRE IMOBILUL NR. 5763**

Oficiul de Cadastru și Publicitate Imobiliară VALCEA
Biroul de Cadastru și Publicitate Imobiliară Ramnicu Valcea

A. Partea I. Descrierea imobilului

TEREN Extravilan

Adresa: Jud. Valcea

Nr. Crt	Nr cadastral Nr. topografic	Suprafața* (mp)	Observații / Referințe
A1		1.380	Sector cadastral:5 Teren neimprejmuit; PUNCTUL DOS SMÎRC

B. Partea II. Proprietari și acte

Inscrieri privitoare la dreptul de proprietate și alte drepturi reale	Referințe
/	
Act Administrativ nr. 39, din 04/03/2026 emis de COMUNA AMARASTI (HCJ 31/13.09.1991 emis de PREFECTURA JUDETULUI VALCEA);	
B1 Inscrierea provizorie, drept de PROPRIETATE, dobandit prin Lege, cota actuala 1/1, cota initiala 1/1 1) DIACONU NICOLAE	A1

C. Partea III. SARCINI .

Inscrieri privind dezmembramintele dreptului de proprietate, drepturi reale de garanție și sarcini	Referințe
NU SUNT	

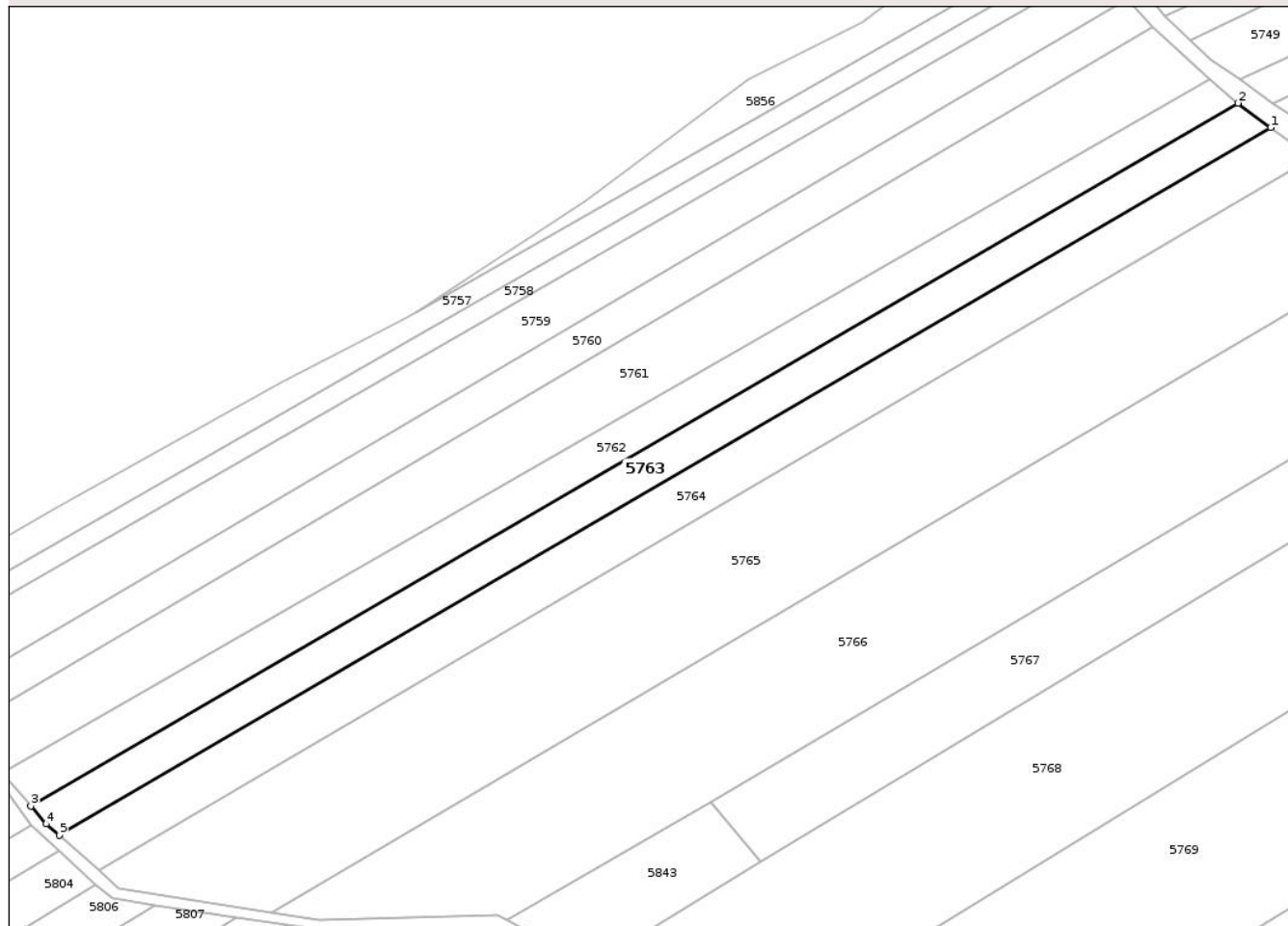
Anexa Nr. 1 La Partea I

Teren

Nr cadastral	Suprafața (mp)*	Observații / Referințe
	1.380	PUNCTUL DOS SMIRC

* Suprafața este determinată în planul de proiecție Stereo 70.

DETALII LINIARE IMOBIL



Date referitoare la teren

Crt	Categorie folosință	Intra vilan	Suprafața (mp)	Tarla	Parcelă	Nr. topo	Observații / Referințe
1	arabil	NU	1.380	26	628/31	-	

Lungime Segmente

1) Valorile lungimilor segmentelor sunt obținute din proiecție în plan.

Punct început	X / Y	Punct sfârșit	X / Y	Lungime segment (** (m)
1	430.977,543 365.905,864	2	430.972,321 365.909,777	6.525
2	430.972,321 365.909,777	3	430.779,56 365.797,602	223.025
3	430.779,56 365.797,602	4	430.782,004 365.794,763	3.746
4	430.782,004 365.794,763	5	430.784,115 365.792,927	2.798
5	430.784,115 365.792,927	1	430.977,543 365.905,864	223.985

** Lungimile segmentelor sunt determinate în planul de proiecție Stereo 70 și sunt rotunjite la 1 milimetru.

*** Distanța dintre puncte este formată din segmente cumulate ce sunt mai mici decât valoarea 1 milimetru.

Neutilizabil în Circuitul
Civil

**DATE DESPRE IMOBILUL NR. 5764**

Oficiul de Cadastru și Publicitate Imobiliară VALCEA
Biroul de Cadastru și Publicitate Imobiliară Ramnicu Valcea

A. Partea I. Descrierea imobilului

TEREN Extravilan

Adresa: Jud. Valcea, PUNCTUL CIOCESTI

Nr. Crt	Nr cadastral Nr. topografic	Suprafața* (mp)	Observații / Referințe
A1		1.728	Sector cadastral:5 Teren neimprejmuit;

B. Partea II. Proprietari și acte

Inscrieri privitoare la dreptul de proprietate și alte drepturi reale	Referințe
/	
Act Administrativ nr. 528/25745, din 11/12/2001 emis de CJSDPAT VALCEA;	
B1	A1
Intabulare, drept de PROPRIETATE, dobandit prin Reconstituire, cota actuala 1/1, cota initiala 1/1	
1) BĂDOI DUMITRU	

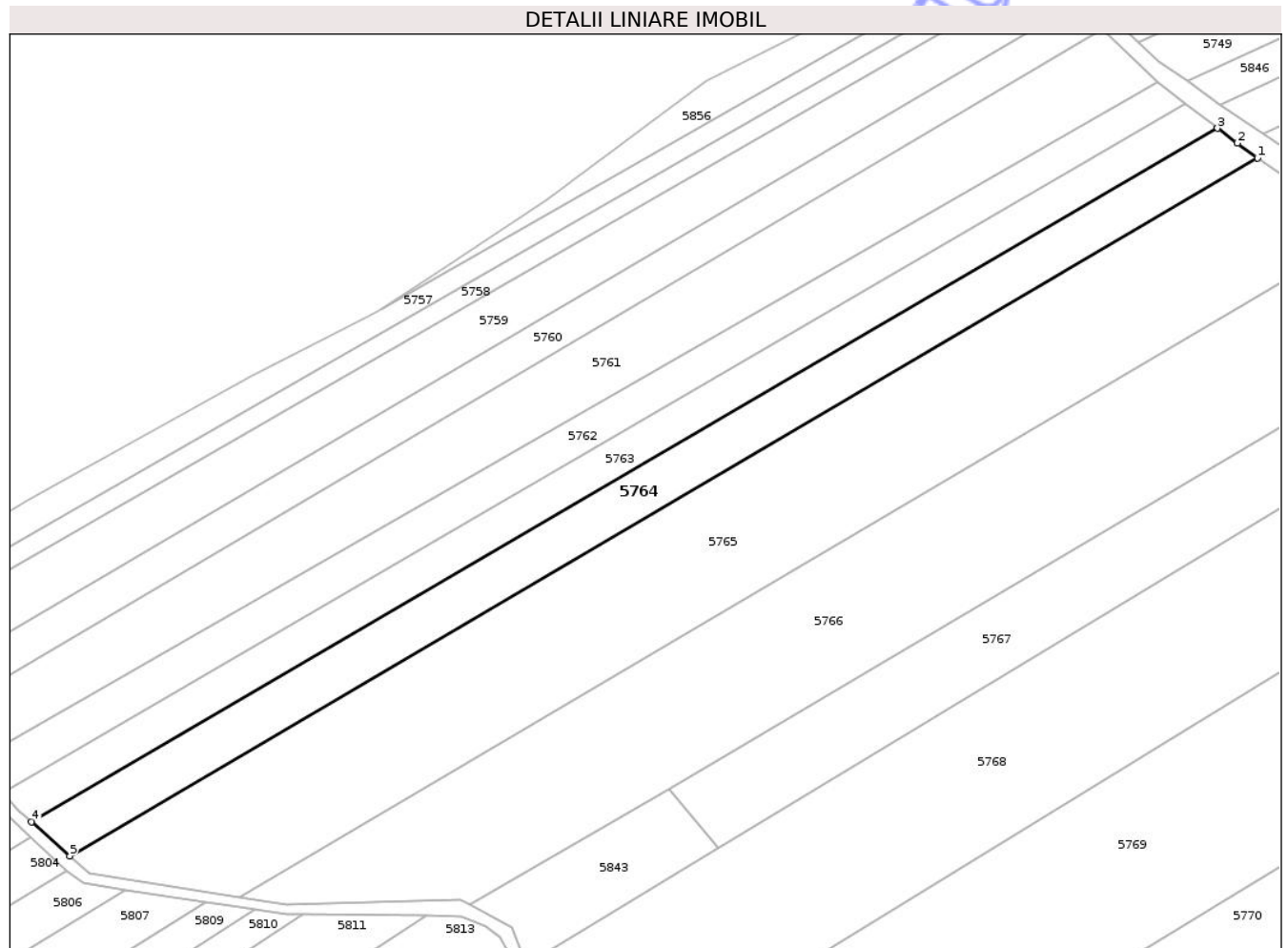
C. Partea III. SARCINI .

Inscrieri privind dezmembramintele dreptului de proprietate, drepturi reale de garanție și sarcini	Referințe
NU SUNT	

Teren

Nr cadastral	Suprafața (mp)*	Observații / Referințe
	1.728	

* Suprafața este determinată în planul de proiecție Stereo 70.



Date referitoare la teren

Crt	Categorie folosință	Intravilan	Suprafața (mp)	Tarla	Parcelă	Nr. topo	Observații / Referințe
1	arabil	NU	1.728	26	628/30	-	

Lungime Segmente

1) Valorile lungimilor segmentelor sunt obținute din proiecție în plan.

Punct început	X / Y	Punct sfârșit	X / Y	Lungime segment (** (m)
1	430.984,086 365.901,05	2	430.980,804 365.903,449	4.065
2	430.980,804 365.903,449	3	430.977,543 365.905,864	4.058
3	430.977,543 365.905,864	4	430.784,115 365.792,927	223.985
4	430.784,115 365.792,927	5	430.790,379 365.787,379	8.368
5	430.790,379 365.787,379	1	430.984,086 365.901,05	224.596

** Lungimile segmentelor sunt determinate în planul de proiecție Stereo 70 și sunt rotunjite la 1 milimetru.

*** Distanța dintre puncte este formată din segmente cumulate ce sunt mai mici decât valoarea 1 milimetru.

Neutilizabil în Circuitul
Civil

**DATE DESPRE IMOBILUL NR. 5765**

Oficiul de Cadastru și Publicitate Imobiliară VALCEA
Biroul de Cadastru și Publicitate Imobiliară Ramnicu Valcea

A. Partea I. Descrierea imobilului

TEREN Extravilan

Adresa: Jud. Valcea, PUNCTUL SMIRC

Nr. Crt	Nr cadastral Nr. topografic	Suprafața* (mp)	Observații / Referințe
A1		4.312	Sector cadastral:5 Teren neimprejmuit;

B. Partea II. Proprietari și acte

Inscrieri privitoare la dreptul de proprietate și alte drepturi reale	Referințe
/	
Act Administrativ nr. 800/47068, din 31/03/2003 emis de CJSDPAT VALCEA;	
B1	A1
Intabulare, drept de PROPRIETATE, dobandit prin Reconstituire, cota actuala 1/1, cota initiala 1/1	
1) CIOCEA D. VICTOR	

C. Partea III. SARCINI .

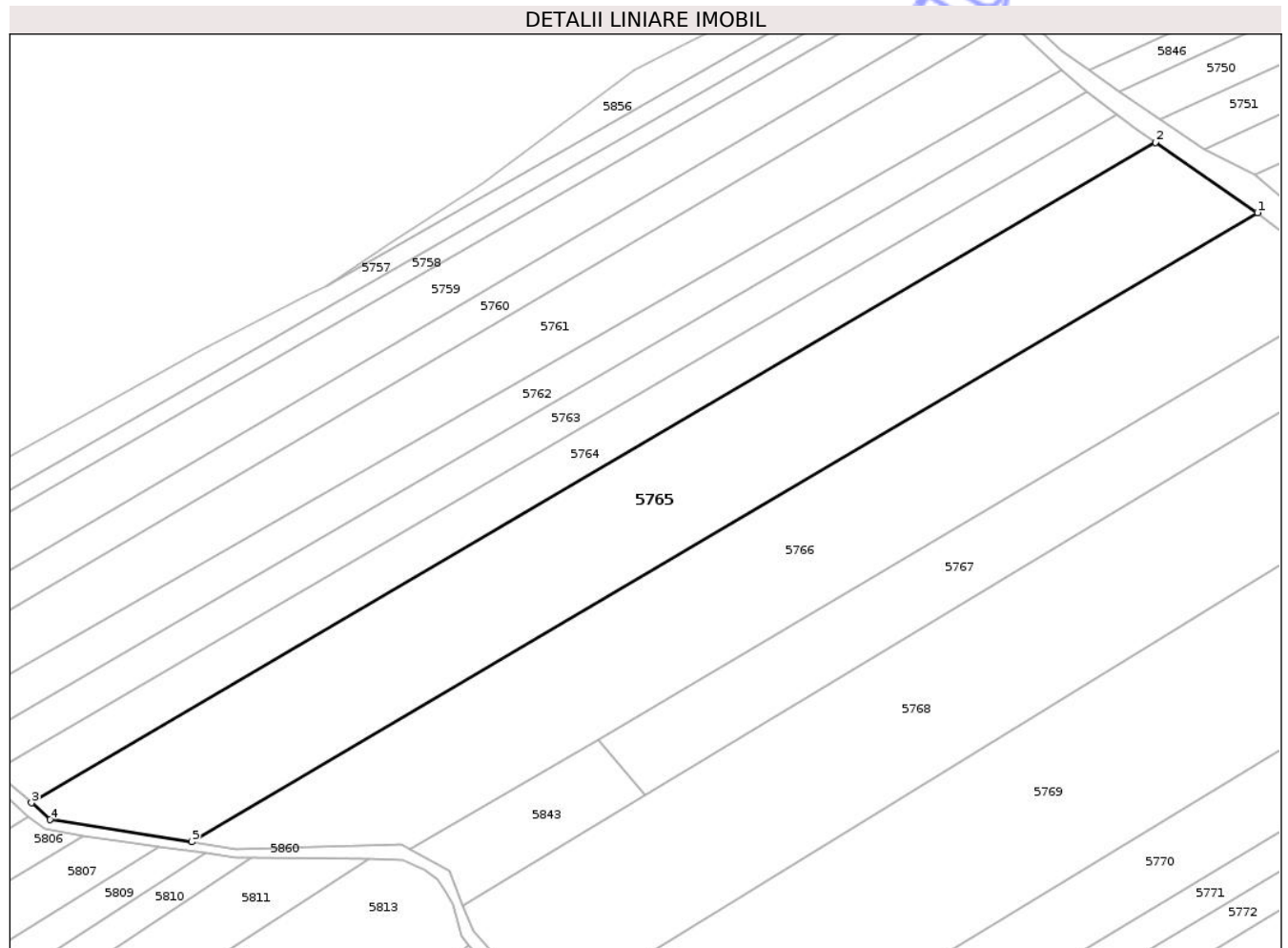
Inscrieri privind dezmembramintele dreptului de proprietate, drepturi reale de garanție și sarcini	Referințe
NU SUNT	

Anexa Nr. 1 La Partea I

Teren

Nr cadastral	Suprafaţa (mp)*	Observații / Referințe
	4.312	

* Suprafața este determinată în planul de proiecție Stereo 70.



Date referitoare la teren

Crt	Categorie folosință	Intra vilan	Suprafața (mp)	Tarla	Parcelă	Nr. topo	Observații / Referințe
1	arabil	NU	4.312	26	628/29	-	

Lungime Segmente

1) Valorile lungimilor segmentelor sunt obținute din proiecție în plan.

Punct început	X / Y	Punct sfârșit	X / Y	Lungime segment (** (m)
1	431.001,71 365.888,959	2	430.984,086 365.901,05	21.373
2	430.984,086 365.901,05	3	430.790,379 365.787,379	224.596
3	430.790,379 365.787,379	4	430.793,586 365.784,486	4.319
4	430.793,586 365.784,486	5	430.817,979 365.780,679	24.688
5	430.817,979 365.780,679	1	431.001,71 365.888,959	213.264

** Lungimile segmentelor sunt determinate în planul de proiecție Stereo 70 și sunt rotunjite la 1 milimetru.

*** Distanța dintre puncte este formată din segmente cumulate ce sunt mai mici decât valoarea 1 milimetru.

Neutilizabil în Circuitul
Civil

**DATE DESPRE IMOBILUL NR. 5766**

Oficiul de Cadastru și Publicitate Imobiliară VALCEA
Biroul de Cadastru și Publicitate Imobiliară Ramnicu Valcea

A. Partea I. Descrierea imobilului

TEREN Extravilan

Adresa: Jud. Valcea, PUNCTUL SMIRC

Nr. Crt	Nr cadastral Nr. topografic	Suprafața* (mp)	Observații / Referințe
A1		4.092	Sector cadastral:5 Teren neimprejmuit;

B. Partea II. Proprietari și acte

Inscrieri privitoare la dreptul de proprietate și alte drepturi reale	Referințe
/	
Act Administrativ nr. 1079, din 22/03/2004 emis de CJSDPAT VALCEA;	
B1	A1
Intabulare, drept de PROPRIETATE, dobandit prin Reconstituire, cota actuala 1/1, cota initiala 1/1	
1) ILIESCU CONSTANTIN	

C. Partea III. SARCINI .

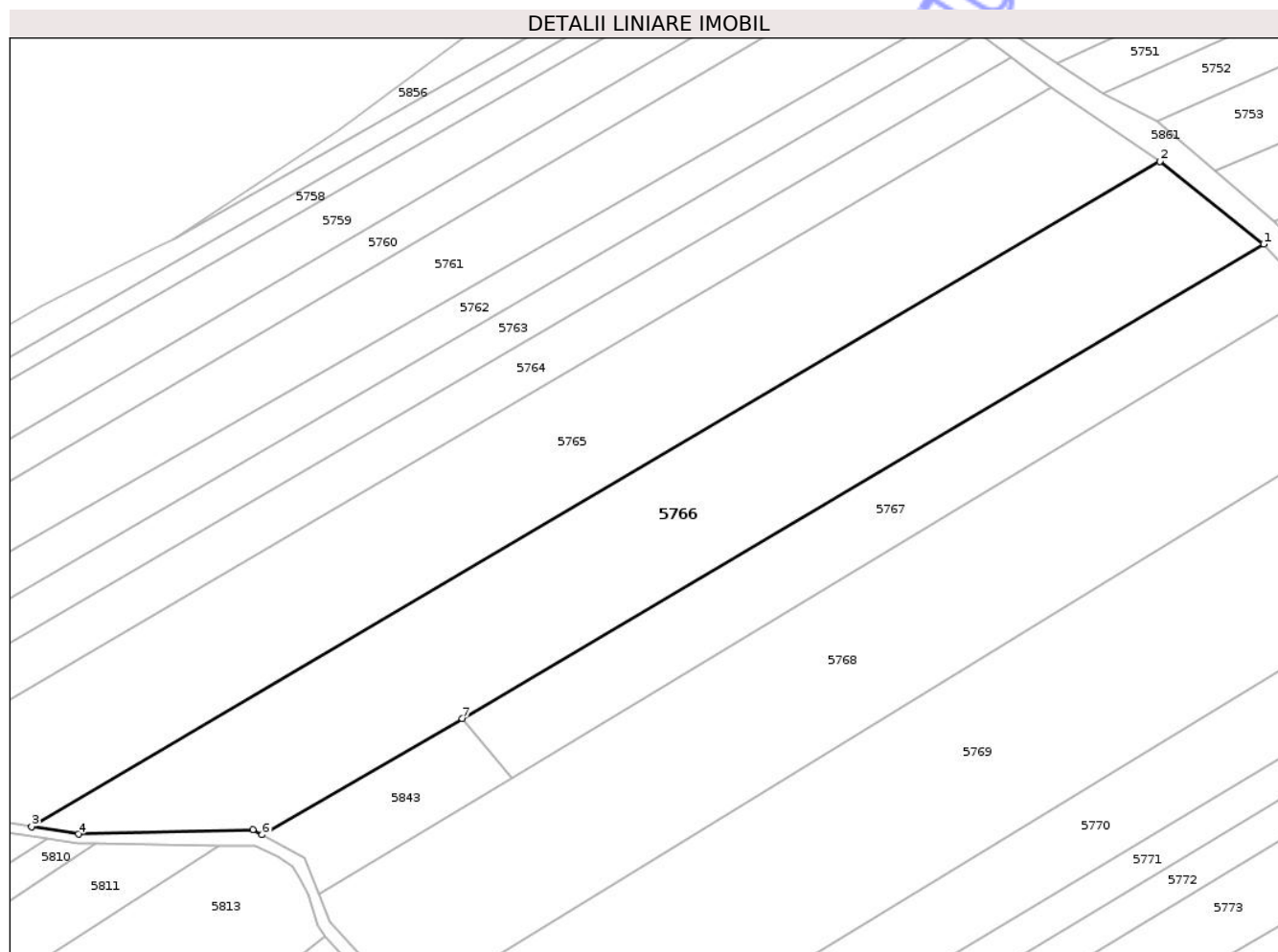
Inscrieri privind dezmembramintele dreptului de proprietate, drepturi reale de garanție și sarcini	Referințe
NU SUNT	

Anexa Nr. 1 La Partea I

Teren

Nr cadastral	Suprafața (mp)*	Observații / Referințe
	4.092	

* Suprafața este determinată în planul de proiecție Stereo 70.



Date referitoare la teren

Crt	Categorie folosință	Intra vilan	Suprafața (mp)	Tarla	Parcelă	Nr. topo	Observații / Referințe
1	arabil	NU	4.092	26	628/28	-	

Lungime Segmente

1) Valorile lungimilor segmentelor sunt obținute din proiecție în plan.

Punct început	X / Y	Punct sfârșit	X / Y	Lungime segment (** (m)
1	431.018,644 365.875,482	2	431.001,71 365.888,959	21.642
2	431.001,71 365.888,959	3	430.817,979 365.780,679	213.264
3	430.817,979 365.780,679	4	430.825,623 365.779,486	7.737
4	430.825,623 365.779,486	5	430.854,066 365.780,216	28.452
5	430.854,066 365.780,216	6	430.855,549 365.779,415	1.685

Punct început	X / Y	Punct sfârșit	X / Y	Lungime segment (** (m)
6	430.855,549 365.779,415	7	430.888,109 365.798,3	37.64
7	430.888,109 365.798,3	1	431.018,644 365.875,482	151.646

** Lungimile segmentelor sunt determinate în planul de proiecție Stereo 70 și sunt rotunjite la 1 milimetru.

*** Distanța dintre puncte este formată din segmente cumulate ce sunt mai mici decât valoarea 1 milimetru.

Neutilizabil în Circuitul Civil

**DATE DESPRE IMOBILUL NR. 5767**

Oficiul de Cadastru și Publicitate Imobiliară VALCEA
Biroul de Cadastru și Publicitate Imobiliară Ramnicu Valcea

A. Partea I. Descrierea imobilului

TEREN Extravilan

Adresa: Jud. Valcea, PUNCTUL SMIRC

Nr. Crt	Nr cadastral Nr. topografic	Suprafața* (mp)	Observații / Referințe
A1		1.776	Sector cadastral:5 Teren neimprejmuit;

B. Partea II. Proprietari și acte

Inscrieri privitoare la dreptul de proprietate și alte drepturi reale	Referințe
/	
Act Administrativ nr. 1181, din 02/12/2004 emis de CJSDPAT VALCEA;	
B1	A1
Intabulare, drept de PROPRIETATE, dobandit prin Reconstituire, cota actuala 1/1, cota initiala 1/1	
1) DASCALU I. ALEXANDRU	

C. Partea III. SARCINI .

Inscrieri privind dezmembramintele dreptului de proprietate, drepturi reale de garanție și sarcini	Referințe
NU SUNT	


Anexa Nr. 1 La Partea I

Teren

Nr cadastral	Suprafaţa (mp)*	Observații / Referințe
	1.776	

* Suprafața este determinată în planul de proiecție Stereo 70.

DETALII LINIARE IMOBIL



Date referitoare la teren

Crt	Categorie folosință	Intra vilan	Suprafața (mp)	Tarla	Parcelă	Nr. topo	Observații / Referințe
1	arabil	NU	1.776	26	628/27	-	

Lungime Segmente

1) Valorile lungimilor segmentelor sunt obținute din proiecție în plan.

Punct început	X / Y	Punct sfârșit	X / Y	Lungime segment (** (m)
1	431.026,313 365.867,269	2	431.018,644 365.875,482	11.237
2	431.018,644 365.875,482	3	430.888,109 365.798,3	151.646
3	430.888,109 365.798,3	4	430.896,134 365.788,642	12.557
4	430.896,134 365.788,642	1	431.026,313 365.867,269	152.081

** Lungimile segmentelor sunt determinate în planul de proiecție Stereo 70 și sunt rotunjite la 1 milimetru.

*** Distanţa dintre puncte este formată din segmente cumulate ce sunt mai mici decât valoarea 1 milimetru.

Neutilizabil în Circuitul
Civil

**DATE DESPRE IMOBILUL NR. 5768**

Oficiul de Cadastru și Publicitate Imobiliară VALCEA
Biroul de Cadastru și Publicitate Imobiliară Ramnicu Valcea

A. Partea I. Descrierea imobilului

TEREN Extravilan

Adresa: Jud. Valcea, PUNCTUL SMIRC

Nr. Crt	Nr cadastral Nr. topografic	Suprafața* (mp)	Observații / Referințe
A1		4.370	Sector cadastral:5 Teren neimprejmuit;

B. Partea II. Proprietari și acte

Inscrieri privitoare la dreptul de proprietate și alte drepturi reale	Referințe
/	
Act Administrativ nr. 675/192, din 10/12/2002 emis de CJSDPAT VALCEA;	
B1	A1
Intabulare, drept de PROPRIETATE, dobandit prin Reconstituire, cota actuala 1/1, cota initiala 1/1	
1) VĂLCEA N. MARIA	

C. Partea III. SARCINI .

Inscrieri privind dezmembramintele dreptului de proprietate, drepturi reale de garanție și sarcini	Referințe
NU SUNT	

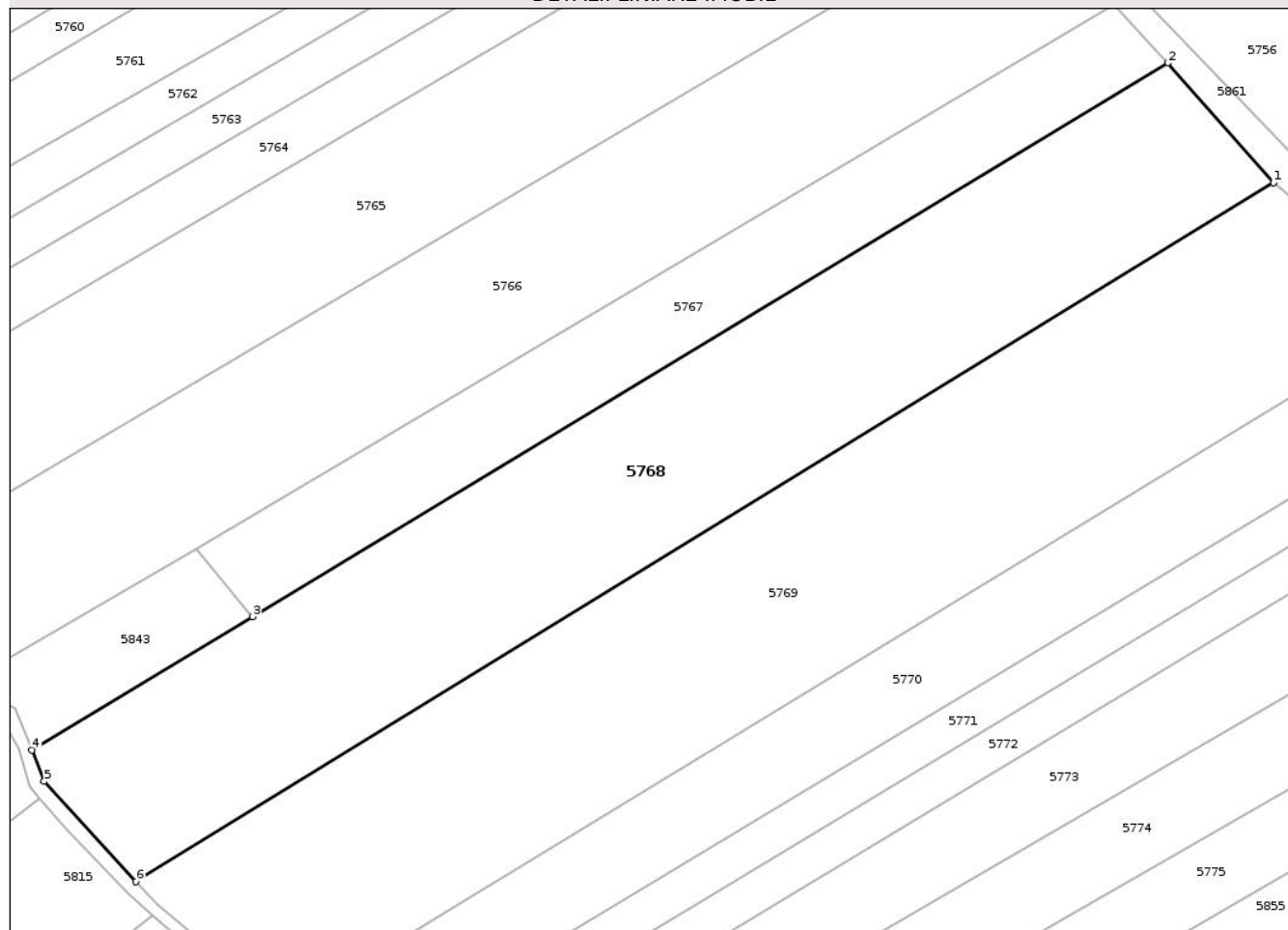
Anexa Nr. 1 La Partea I

Teren

Nr cadastral	Suprafața (mp)*	Observații / Referințe
	4.370	

* Suprafața este determinată în planul de proiecție Stereo 70.

DETALII LINIARE IMOBIL



Date referitoare la teren

Crt	Categorie folosință	Intra vilan	Suprafața (mp)	Tarla	Parcelă	Nr. topo	Observații / Referințe
1	arabil	NU	4.370	26	628/25	-	

Lungime Segmente

1) Valorile lungimilor segmentelor sunt obținute din proiecție în plan.

Punct început	X / Y	Punct sfârșit	X / Y	Lungime segment (** (m)
1	431.041,382 365.850,278	2	431.026,313 365.867,269	22.711
2	431.026,313 365.867,269	3	430.896,134 365.788,642	152.081
3	430.896,134 365.788,642	4	430.864,786 365.769,708	36.622
4	430.864,786 365.769,708	5	430.866,529 365.765,227	4.808
5	430.866,529 365.765,227	6	430.879,606 365.751,034	19.299

Punct început	X / Y	Punct sfârşit	X / Y	Lungime segment (** (m)
6	430.879,606 365.751,034	1	431.041,382 365.850,278	189.792

** Lungimile segmentelor sunt determinate în planul de proiecţie Stereo 70 şi sunt rotunjite la 1 milimetru.

*** Distanţa dintre puncte este formată din segmente cumulate ce sunt mai mici decât valoarea 1 milimetru.

Neutilizabil în Circuitul Civil

**DATE DESPRE IMOBILUL NR. 5769**

Oficiul de Cadastru și Publicitate Imobiliară VALCEA
Biroul de Cadastru și Publicitate Imobiliară Ramnicu Valcea

A. Partea I. Descrierea imobilului

TEREN Extravilan

Adresa: Jud. Valcea

Nr. Crt	Nr cadastral Nr. topografic	Suprafața* (mp)	Observații / Referințe
A1		5.130	Sector cadastral:5 Teren neimprejmuit; PUNCTUL DOS SMÎRC

B. Partea II. Proprietari și acte

Inscrieri privitoare la dreptul de proprietate și alte drepturi reale	Referințe
/	
Act Administrativ nr. 64, din 18/03/2026 emis de COMUNA AMARASTI (HCJ 31/13.09.1991 emis de PREFECTURA JUDETULUI VALCEA);	
B1 Inscrierea provizorie, drept de PROPRIETATE, dobandit prin Lege, cota actuala 1/1, cota initiala 1/1 1) CHITUC GHEORGHE	A1

C. Partea III. SARCINI .

Inscrieri privind dezmembramintele dreptului de proprietate, drepturi reale de garanție și sarcini	Referințe
NU SUNT	

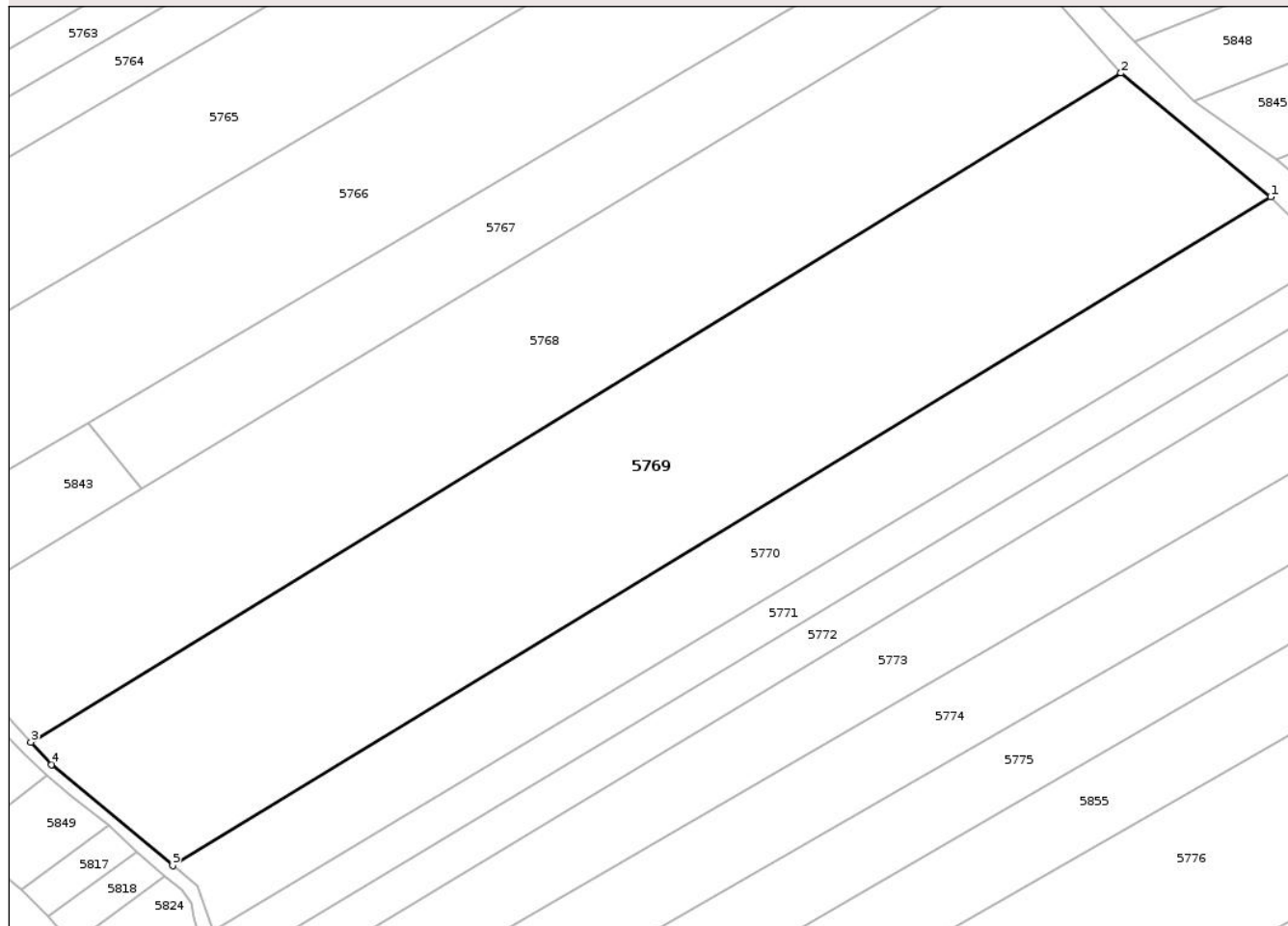
Anexa Nr. 1 La Partea I

Teren

Nr cadastral	Suprafața (mp)*	Observații / Referințe
	5.130	PUNCTUL DOS SMIRC

* Suprafața este determinată în planul de proiecție Stereo 70.

DETALII LINIARE IMOBIL



Date referitoare la teren

Crt	Categorie folosință	Intra vilan	Suprafața (mp)	Tarla	Parcelă	Nr. topo	Observații / Referințe
1	arabil	NU	5.130	26	628/24	-	

Lungime Segmente

1) Valorile lungimilor segmentelor sunt obținute din proiecție în plan.

Punct început	X / Y	Punct sfârșit	X / Y	Lungime segment (** (m)
1	431.063,618 365.831,912	2	431.041,382 365.850,278	28.84
2	431.041,382 365.850,278	3	430.879,606 365.751,034	189.792
3	430.879,606 365.751,034	4	430.882,685 365.747,692	4.544
4	430.882,685 365.747,692	5	430.900,653 365.732,742	23.374
5	430.900,653 365.732,742	1	431.063,618 365.831,912	190.768

** Lungimile segmentelor sunt determinate în planul de proiecție Stereo 70 și sunt rotunjite la 1 milimetru.

*** Distanța dintre puncte este formată din segmente cumulate ce sunt mai mici decât valoarea 1 milimetru.

Neutilizabil în Circuitul
Civil

**DATE DESPRE IMOBILUL NR. 5772**

Oficiul de Cadastru și Publicitate Imobiliară VALCEA
Biroul de Cadastru și Publicitate Imobiliară Ramnicu Valcea

A. Partea I. Descrierea imobilului

TEREN Extravilan

Adresa: Jud. Valcea, PUNCTUL SMIRC

Nr. Crt	Nr cadastral Nr. topografic	Suprafața* (mp)	Observații / Referințe
A1		1.140	Sector cadastral:5 Teren neimprejmuit;

B. Partea II. Proprietari și acte

Inscrieri privitoare la dreptul de proprietate și alte drepturi reale	Referințe
/	
Act Administrativ nr. 680/192, din 10/12/2002 emis de CJSDPAT VALCEA;	
B1	A1
Intabulare, drept de PROPRIETATE, dobandit prin Reconstituire, cota actuala 1/1, cota initiala 1/1	
1) MOLEA NATALIA	
2) DONIȚA MARIA	

C. Partea III. SARCINI .

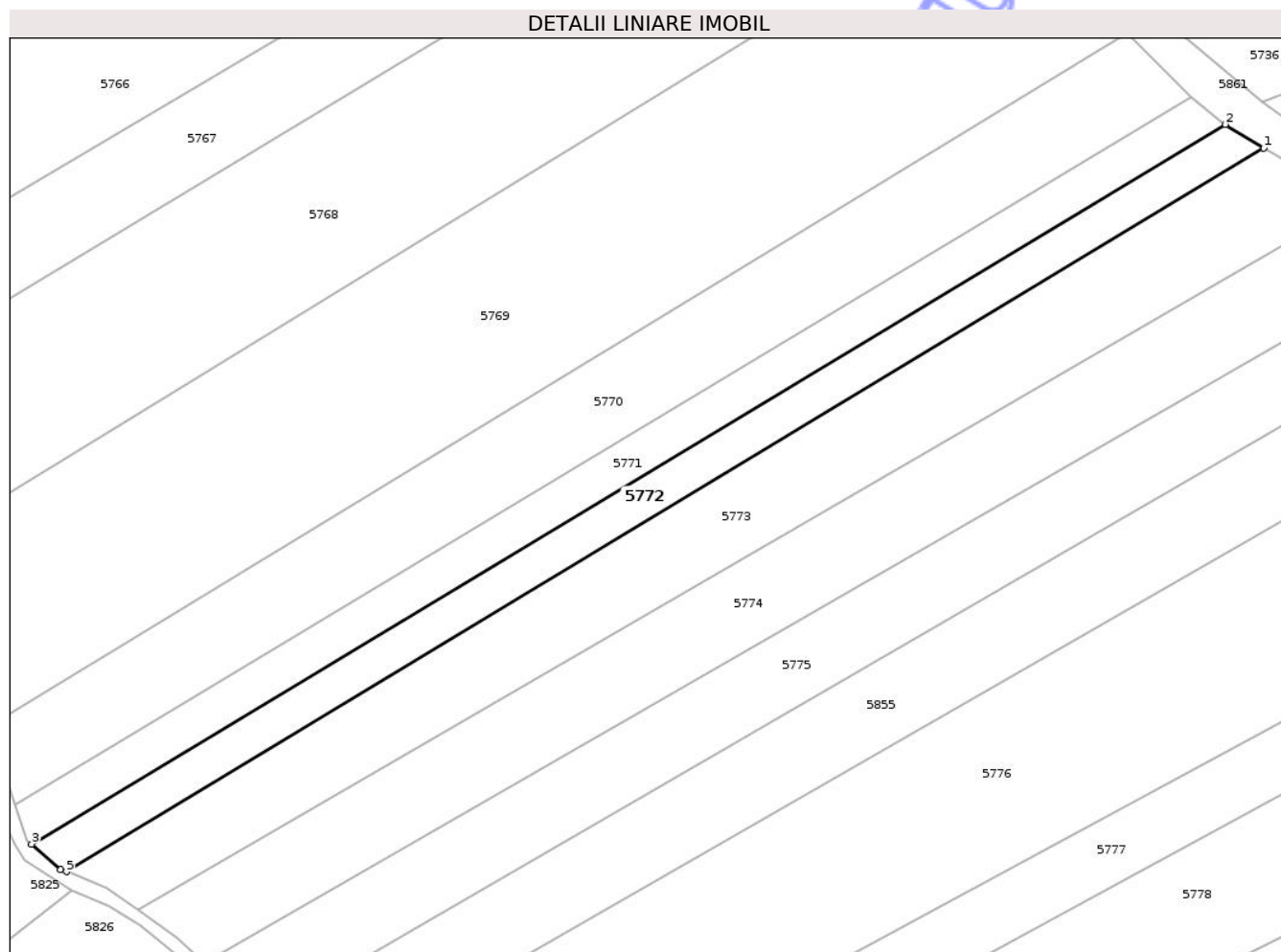
Inscrieri privind dezmembramintele dreptului de proprietate, drepturi reale de garanție și sarcini	Referințe
NU SUNT	

Anexa Nr. 1 La Partea I

Teren

Nr cadastral	Suprafaţa (mp)*	Observaţii / Referinţe
	1.140	

* Suprafaţa este determinată în planul de proiecţie Stereo 70.



Date referitoare la teren

Crt	Categorie folosinţă	Intra vilan	Suprafaţa (mp)	Tarla	Parcelă	Nr. topo	Observaţii / Referinţe
1	arabil	NU	1.140	26	628/21	-	

Lungime Segmente

1) Valorile lungimilor segmentelor sunt obţinute din proiecţie în plan.

Punct început	X / Y	Punct sfârşit	X / Y	Lungime segment (** (m)
1	431.082,84 365.815,652	2	431.077,417 365.819,01	6.378
2	431.077,417 365.819,01	3	430.908,924 365.717,509	196.704
3	430.908,924 365.717,509	4	430.913,009 365.713,93	5.431
4	430.913,009 365.713,93	5	430.913,837 365.713,599	0.892
5	430.913,837 365.713,599	1	431.082,84 365.815,652	197.426

** Lungimile segmentelor sunt determinate în planul de proiecție Stereo 70 și sunt rotunjite la 1 milimetru.

*** Distanța dintre puncte este formată din segmente cumulate ce sunt mai mici decât valoarea 1 milimetru.

Neutilizabil în Circuitul
Civil

**DATE DESPRE IMOBILUL NR. 5774**

Oficiul de Cadastru și Publicitate Imobiliară VALCEA
Biroul de Cadastru și Publicitate Imobiliară Ramnicu Valcea

A. Partea I. Descrierea imobilului

TEREN Extravilan

Adresa: Jud. Valcea

Nr. Crt	Nr cadastral Nr. topografic	Suprafața* (mp)	Observații / Referințe
A1		2.280	Sector cadastral:5 Teren neimprejmuit; PUNCTUL LA SMIRC

B. Partea II. Proprietari și acte

Inscrieri privitoare la dreptul de proprietate și alte drepturi reale	Referințe
/	
Act Administrativ nr. 48, din 09/03/2026 emis de COMUNA AMARASTI (HCJ 31/13.09.1991 emis de PREFECTURA JUDETULUI VALCEA);	
B1 Inscrierea provizorie, drept de PROPRIETATE, dobandit prin Lege, cota actuala 1/1, cota initiala 1/1 1) POPA AUREL	A1

C. Partea III. SARCINI .

Inscrieri privind dezmembramintele dreptului de proprietate, drepturi reale de garanție și sarcini	Referințe
NU SUNT	


Anexa Nr. 1 La Partea I

Teren

Nr cadastral	Suprafața (mp)*	Observații / Referințe
	2.280	PUNCTUL LA SMÎRC

* Suprafața este determinată în planul de proiecție Stereo 70.

DETALII LINIARE IMOBIL



Date referitoare la teren

Crt	Categorie folosință	Intravilan	Suprafața (mp)	Tarla	Parcelă	Nr. topo	Observații / Referințe
1	arabil	NU	2.280	26	628/19	-	

Lungime Segmente

1) Valorile lungimilor segmentelor sunt obținute din proiecție în plan.

Punct început	X / Y	Punct sfârșit	X / Y	Lungime segment (** (m)
1	431.105,937 365.800,115	2	431.095,795 365.807,92	12.798
2	431.095,795 365.807,92	3	430.923,934 365.708,178	198.707
3	430.923,934 365.708,178	4	430.929,326 365.704,303	6.64
4	430.929,326 365.704,303	5	430.933,307 365.700,767	5.325
5	430.933,307 365.700,767	1	431.105,937 365.800,115	199.176

** Lungimile segmentelor sunt determinate în planul de proiecție Stereo 70 și sunt rotunjite la 1 milimetru.

*** Distanța dintre puncte este formată din segmente cumulate ce sunt mai mici decât valoarea 1 milimetru.

Neutilizabil în Circuitul
Civil

**DATE DESPRE IMOBILUL NR. 5773**

Oficiul de Cadastru și Publicitate Imobiliară VALCEA
Biroul de Cadastru și Publicitate Imobiliară Ramnicu Valcea

A. Partea I. Descrierea imobilului

TEREN Extravilan

Adresa: Jud. Valcea, PUNCTUL SMIRC

Nr. Crt	Nr cadastral Nr. topografic	Suprafața* (mp)	Observații / Referințe
A1		2.280	Sector cadastral:5 Teren neimprejmuit;

B. Partea II. Proprietari și acte

Inscrieri privitoare la dreptul de proprietate și alte drepturi reale	Referințe
/	
Act Administrativ nr. 1091, din 23/03/2004 emis de CJSDPAT VALCEA;	
B1	A1
Intabulare, drept de PROPRIETATE, dobandit prin Reconstituire, cota actuala 1/1, cota initiala 1/1	
1) BITU N. ION	

C. Partea III. SARCINI .

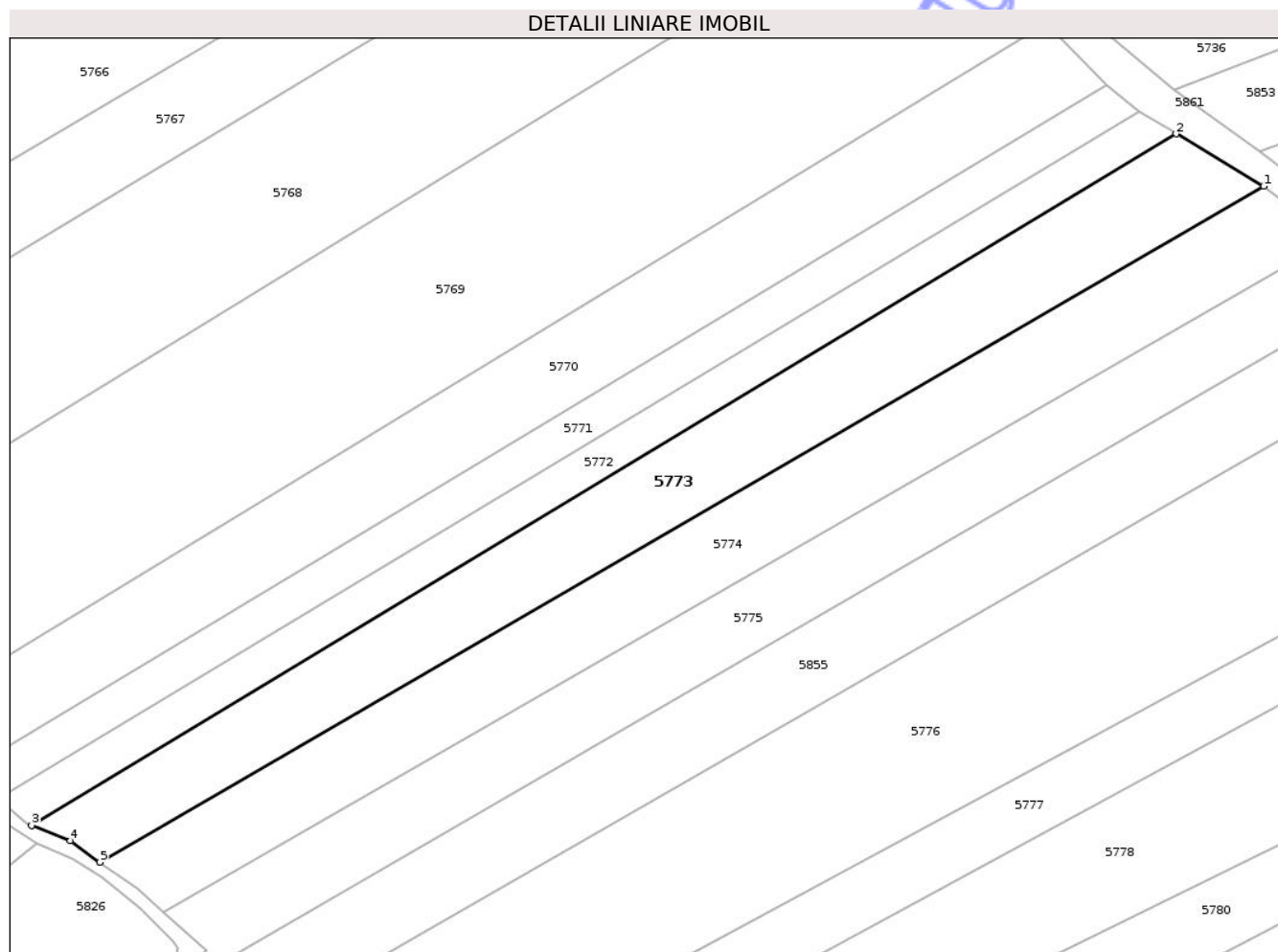
Inscrieri privind dezmembramintele dreptului de proprietate, drepturi reale de garanție și sarcini	Referințe
NU SUNT	

Anexa Nr. 1 La Partea I

Teren

Nr cadastral	Suprafața (mp)*	Observații / Referințe
	2.280	

* Suprafața este determinată în planul de proiecție Stereo 70.



Date referitoare la teren

Crt	Categorie folosință	Intra vilan	Suprafața (mp)	Tarla	Parcelă	Nr. topo	Observații / Referințe
1	arabil	NU	2.280	26	628/20	-	

Lungime Segmente

1) Valorile lungimilor segmentelor sunt obținute din proiecție în plan.

Punct început	X / Y	Punct sfârșit	X / Y	Lungime segment (** (m)
1	431.095,795 365.807,92	2	431.082,84 365.815,652	15.087
2	431.082,84 365.815,652	3	430.913,837 365.713,599	197.426
3	430.913,837 365.713,599	4	430.919,577 365.711,31	6.18
4	430.919,577 365.711,31	5	430.923,934 365.708,178	5.366
5	430.923,934 365.708,178	1	431.095,795 365.807,92	198.707

** Lungimile segmentelor sunt determinate în planul de proiecție Stereo 70 și sunt rotunjite la 1 milimetru.

*** Distanța dintre puncte este formată din segmente cumulate ce sunt mai mici decât valoarea 1 milimetru.

Neutilizabil în Circuitul
Civil

**DATE DESPRE IMOBILUL NR. 5775**

Oficiul de Cadastru și Publicitate Imobiliară VALCEA
Biroul de Cadastru și Publicitate Imobiliară Ramnicu Valcea

A. Partea I. Descrierea imobilului

TEREN Extravilan

Adresa: Jud. Valcea, PUNCTUL STANCESTI SMIRC

Nr. Crt	Nr cadastral Nr. topografic	Suprafața* (mp)	Observații / Referințe
A1		2.180	Sector cadastral:5 Teren neimprejmuit;

B. Partea II. Proprietari și acte

Inscrieri privitoare la dreptul de proprietate și alte drepturi reale	Referințe
/	
Act Administrativ nr. 1176, din 30/11/2004 emis de CJSDPAT VALCEA;	
B1	A1
Intabulare, drept de PROPRIETATE, dobandit prin Reconstituire, cota actuala 1/1, cota initiala 1/1	
1) GETE GH. ANTONIE	

C. Partea III. SARCINI .

Inscrieri privind dezmembramintele dreptului de proprietate, drepturi reale de garanție și sarcini	Referințe
NU SUNT	

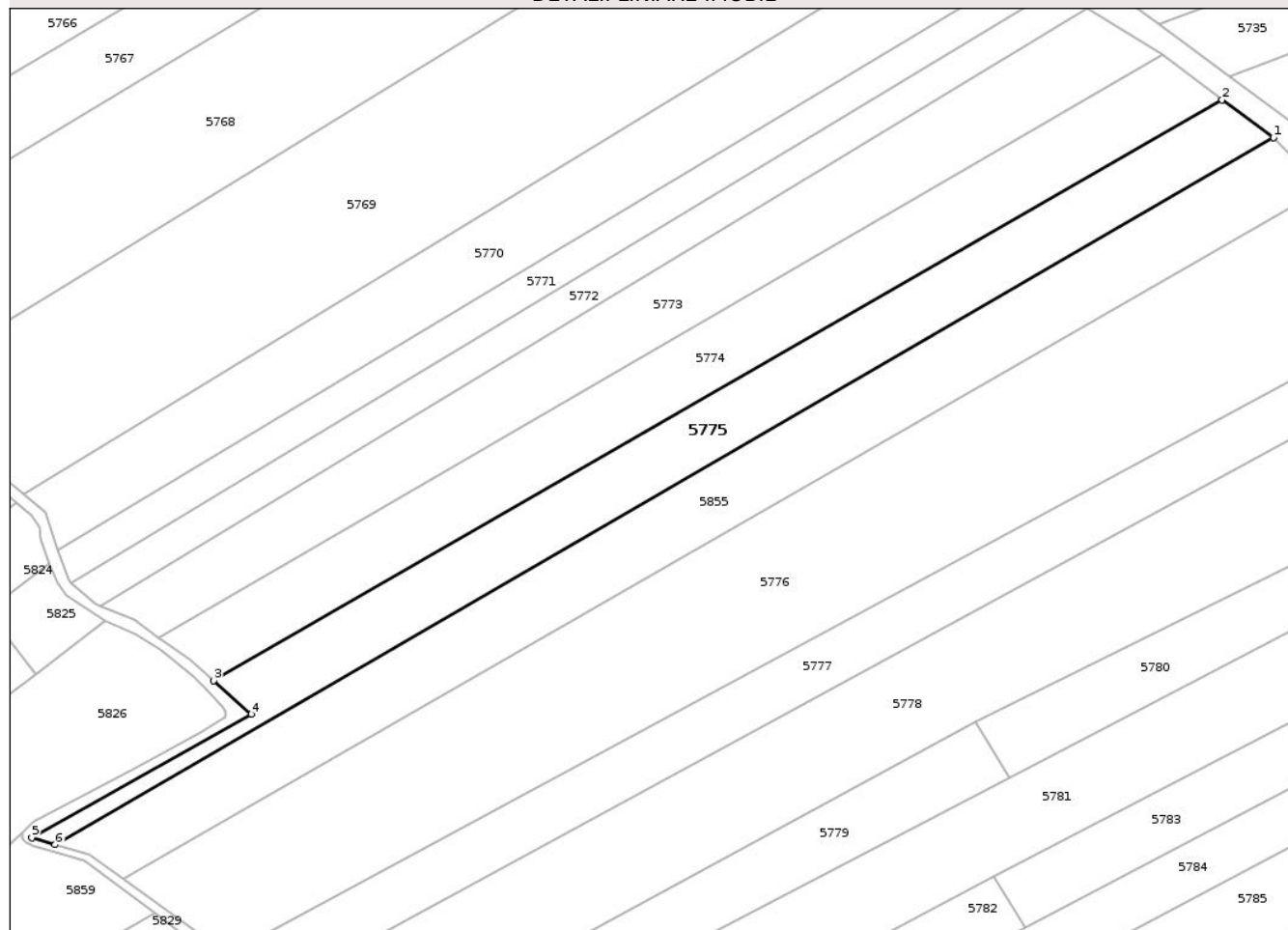
Anexa Nr. 1 La Partea I

Teren

Nr cadastral	Suprafața (mp)*	Observații / Referințe
	2.180	

* Suprafața este determinată în planul de proiecție Stereo 70.

DETALII LINIARE IMOBIL



Date referitoare la teren

Crt	Categorie folosință	Intra vilan	Suprafața (mp)	Tarla	Parcelă	Nr. topo	Observații / Referințe
1	arabil	NU	2.180	26	628/18	-	

Lungime Segmente

1) Valorile lungimilor segmentelor sunt obținute din proiecție în plan.

Punct început	X / Y	Punct sfârșit	X / Y	Lungime segment (** (m)
1	431.114,759 365.793,628	2	431.105,937 365.800,115	10.95
2	431.105,937 365.800,115	3	430.933,307 365.700,767	199.176
3	430.933,307 365.700,767	4	430.939,74 365.695,053	8.604
4	430.939,74 365.695,053	5	430.902,139 365.673,876	43.154
5	430.902,139 365.673,876	6	430.906,144 365.672,702	4.174

Punct început	X / Y	Punct sfârșit	X / Y	Lungime segment (** (m)
6	430.906,144 365.672,702	1	431.114,759 365.793,628	241.129

** Lungimile segmentelor sunt determinate în planul de proiecție Stereo 70 și sunt rotunjite la 1 milimetru.

*** Distanța dintre puncte este formată din segmente cumulate ce sunt mai mici decât valoarea 1 milimetru.

Neutilizabil în Circuitul Civil

**DATE DESPRE IMOBILUL NR. 5776**

Oficiul de Cadastru și Publicitate Imobiliară VALCEA
Biroul de Cadastru și Publicitate Imobiliară Ramnicu Valcea

A. Partea I. Descrierea imobilului

TEREN Extravilan

Adresa: Jud. Valcea, PUNCTUL SMIRC

Nr. Crt	Nr cadastral Nr. topografic	Suprafața* (mp)	Observații / Referințe
A1		5.412	Sector cadastral:5 Teren neimprejmuit;

B. Partea II. Proprietari și acte

Inscrieri privitoare la dreptul de proprietate și alte drepturi reale	Referințe
/	
Act Administrativ nr. 795/47068, din 31/03/2003 emis de CJSDPAT VALCEA;	
B1	A1
Intabulare, drept de PROPRIETATE, dobandit prin Reconstituire, cota actuala 1/1, cota initiala 1/1	
1) POPA PETRE	

C. Partea III. SARCINI .

Inscrieri privind dezmembramintele dreptului de proprietate, drepturi reale de garanție și sarcini	Referințe
NU SUNT	

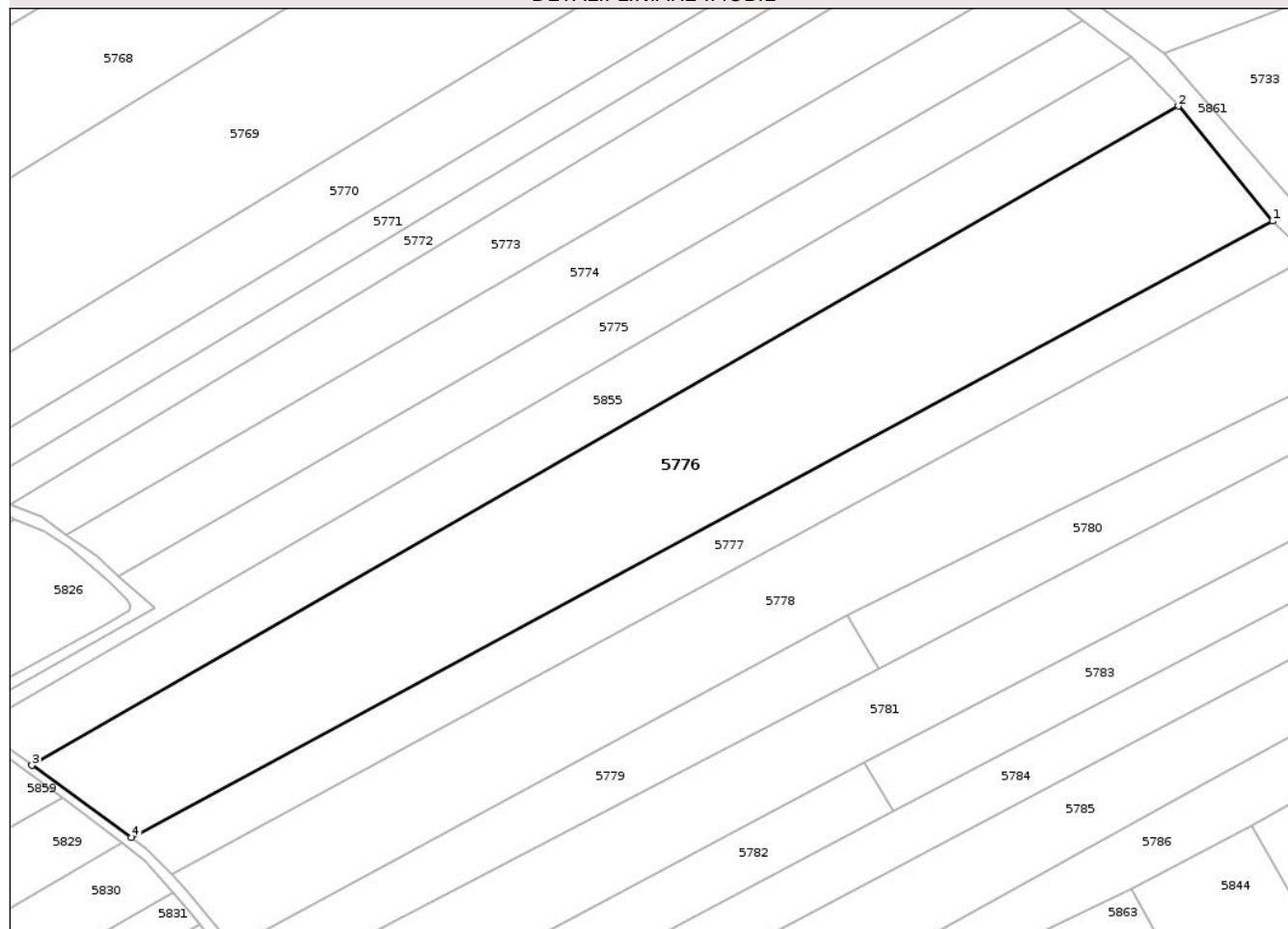
Anexa Nr. 1 La Partea I

Teren

Nr cadastral	Suprafața (mp)*	Observații / Referințe
	5.412	

* Suprafața este determinată în planul de proiecție Stereo 70.

DETALII LINIARE IMOBIL



Date referitoare la teren

Crt	Categorie folosință	Intra vilan	Suprafața (mp)	Tarla	Parcelă	Nr. topo	Observații / Referințe
1	arabil	NU	5.412	26	628/6	-	

Lungime Segmente

1) Valorile lungimilor segmentelor sunt obținute din proiecție în plan.

Punct început	X / Y	Punct sfârșit	X / Y	Lungime segment (** (m)
1	431.140,045 365.764,234	2	431.123,171 365.784,823	26.62
2	431.123,171 365.784,823	3	430.917,767 365.666,85	236.872
3	430.917,767 365.666,85	4	430.935,626 365.653,961	22.024
4	430.935,626 365.653,961	1	431.140,045 365.764,234	232.265

** Lungimile segmentelor sunt determinate în planul de proiecție Stereo 70 și sunt rotunjite la 1 milimetru.

*** Distanţa dintre puncte este formată din segmente cumulate ce sunt mai mici decât valoarea 1 milimetru.

Neutilizabil în Circuitul
Civil

**DATE DESPRE IMOBILUL NR. 5777**

Oficiul de Cadastru și Publicitate Imobiliară VALCEA
Biroul de Cadastru și Publicitate Imobiliară Ramnicu Valcea

A. Partea I. Descrierea imobilului

TEREN Extravilan

Adresa: Jud. Valcea, PUNCTUL SMIRC

Nr. Crt	Nr cadastral Nr. topografic	Suprafața* (mp)	Observații / Referințe
A1		2.109	Sector cadastral:5 Teren neimprejmuit;

B. Partea II. Proprietari și acte

Inscrieri privitoare la dreptul de proprietate și alte drepturi reale	Referințe
/	
Act Administrativ nr. 845/50919, din 24/12/2002 emis de CJSDPAT VALCEA;	
B1	A1
Intabulare, drept de PROPRIETATE, dobandit prin Reconstituire, cota actuala 1/1, cota initiala 1/1	
1) TELESPAN D. ILIE	

C. Partea III. SARCINI .

Inscrieri privind dezmembramintele dreptului de proprietate, drepturi reale de garanție și sarcini	Referințe
NU SUNT	

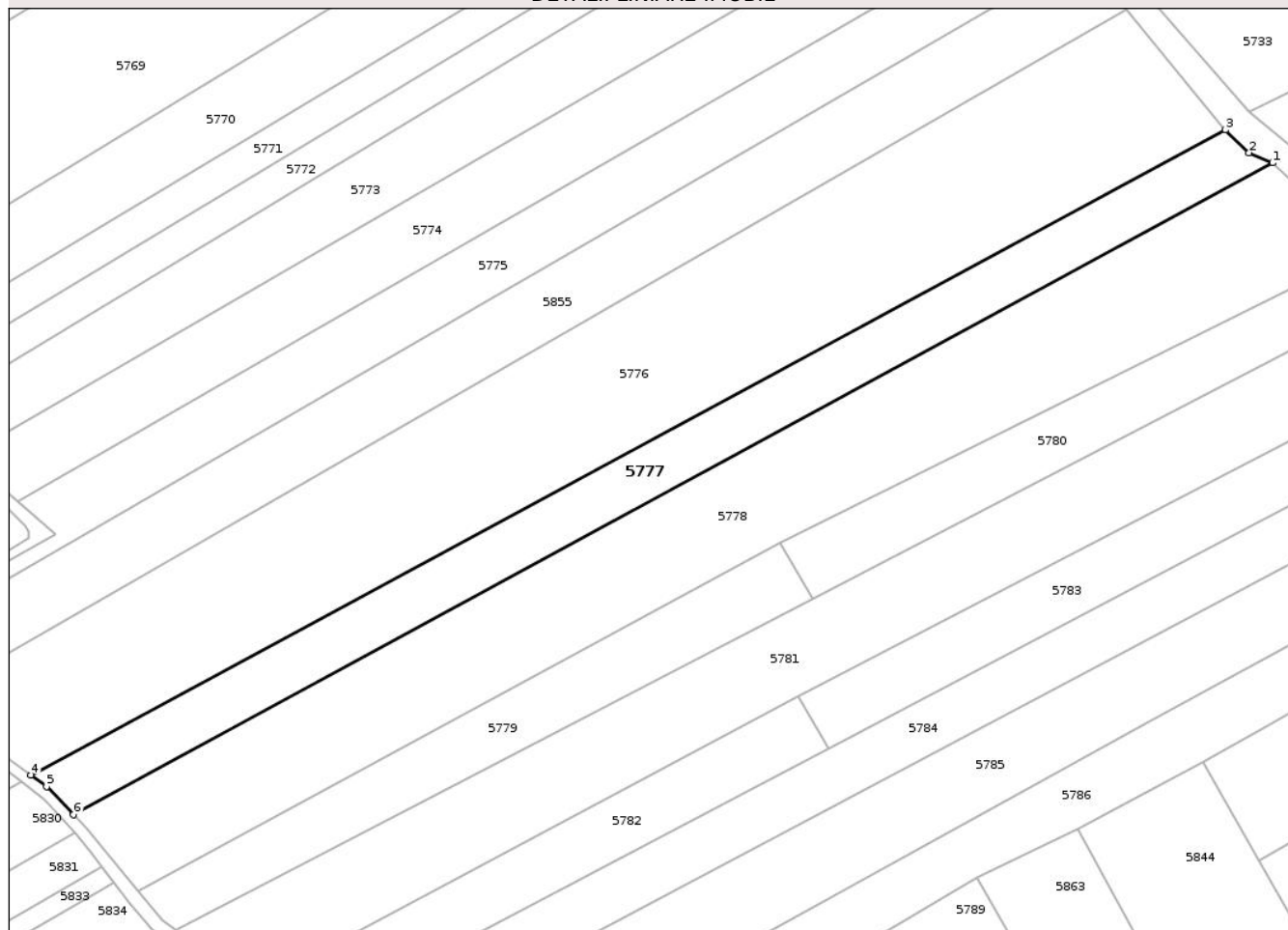
Anexa Nr. 1 La Partea I

Teren

Nr cadastral	Suprafața (mp)*	Observații / Referințe
	2.109	

* Suprafața este determinată în planul de proiecție Stereo 70.

DETALII LINIARE IMOBIL



Date referitoare la teren

Crt	Categorie folosință	Intra vilan	Suprafața (mp)	Tarla	Parcelă	Nr. topo	Observații / Referințe
1	arabil	NU	2.109	26	628/15	-	

Lungime Segmente

1) Valorile lungimilor segmentelor sunt obținute din proiecție în plan.

Punct început	X / Y	Punct sfârșit	X / Y	Lungime segment (** (m)
1	431.148,135 365.758,606	2	431.144,093 365.760,341	4.399
2	431.144,093 365.760,341	3	431.140,045 365.764,234	5.616
3	431.140,045 365.764,234	4	430.935,626 365.653,961	232.265
4	430.935,626 365.653,961	5	430.938,316 365.652,006	3.325
5	430.938,316 365.652,006	6	430.942,923 365.647,255	6.618

Punct început	X / Y	Punct sfârşit	X / Y	Lungime segment (** (m)
6	430.942,923 365.647,255	1	431.148,135 365.758,606	233.476

** Lungimile segmentelor sunt determinate în planul de proiecţie Stereo 70 şi sunt rotunjite la 1 milimetru.

*** Distanţa dintre puncte este formată din segmente cumulate ce sunt mai mici decât valoarea 1 milimetru.

Neutilizabil în Circuitul Civil

**DATE DESPRE IMOBILUL NR. 5778**

Oficiul de Cadastru și Publicitate Imobiliară VALCEA
Biroul de Cadastru și Publicitate Imobiliară Ramnicu Valcea

A. Partea I. Descrierea imobilului

TEREN Extravilan

Adresa: Jud. Valcea, PUNCT DRUM

Nr. Crt	Nr cadastral Nr. topografic	Suprafața* (mp)	Observații / Referințe
A1		4.219	Sector cadastral:5 Teren neimprejmuit;

B. Partea II. Proprietari și acte

Inscrieri privitoare la dreptul de proprietate și alte drepturi reale	Referințe
/	
Act Administrativ nr. 1032, din 20/06/2003 emis de CJSDPAT VALCEA;	
B1	A1
Intabulare, drept de PROPRIETATE, dobandit prin Reconstituire, cota actuala 1/1, cota initiala 1/1	
1) VLADUT P. IOANA	

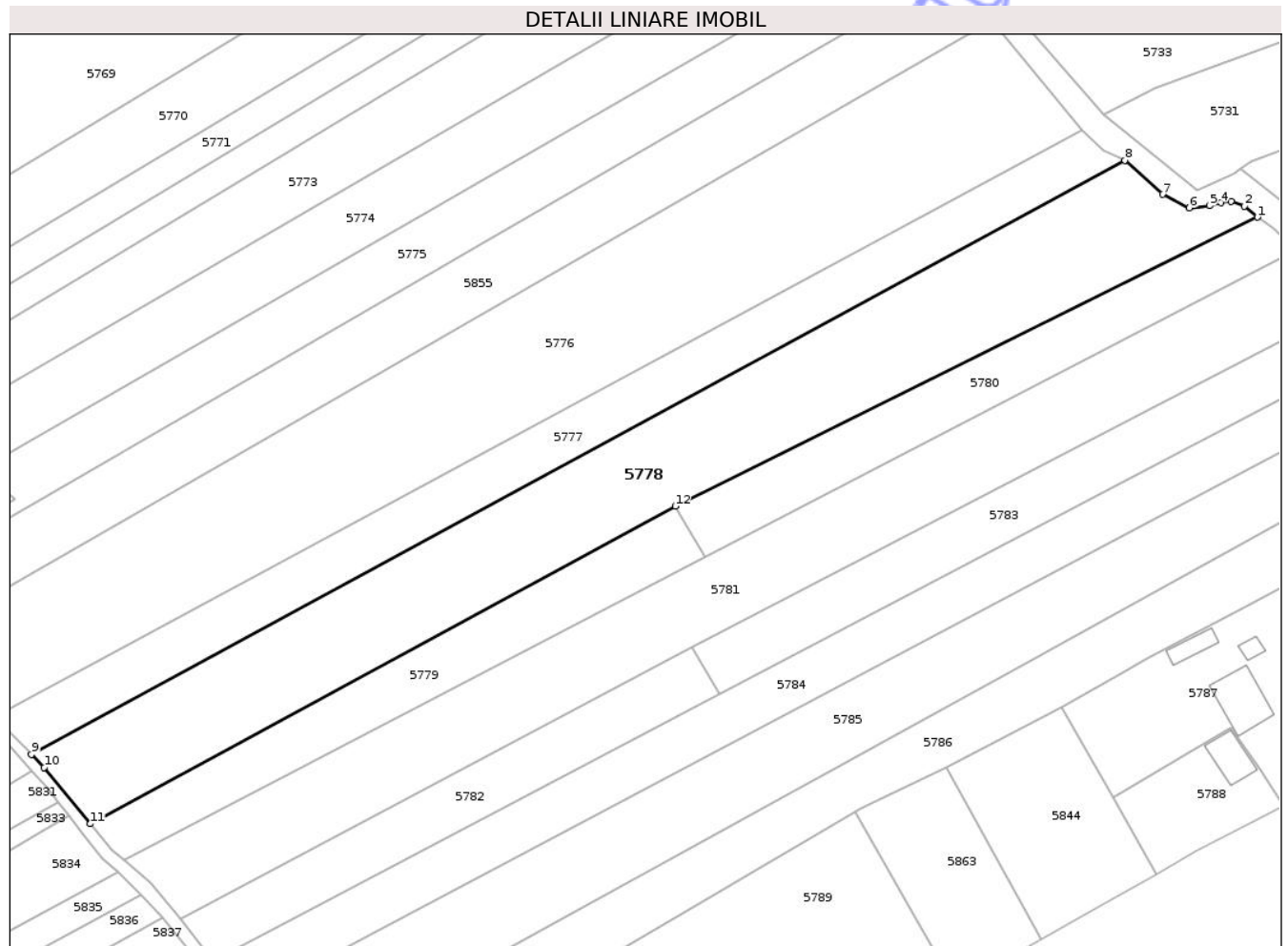
C. Partea III. SARCINI .

Inscrieri privind dezmembramintele dreptului de proprietate, drepturi reale de garanție și sarcini	Referințe
NU SUNT	

Teren

Nr cadastral	Suprafața (mp)*	Observații / Referințe
	4.219	

* Suprafața este determinată în planul de proiecție Stereo 70.



Date referitoare la teren

Crt	Categorie folosință	Intra vilan	Suprafața (mp)	Tarla	Parcelă	Nr. topo	Observații / Referințe
1	arabil	NU	4.219	26	628/14	-	

Lungime Segmente

1) Valorile lungimilor segmentelor sunt obținute din proiecție în plan.

Punct început	X / Y	Punct sfârșit	X / Y	Lungime segment (** (m)
1	431.173,077 365.747,947	2	431.170,645 365.750,01	3.189
2	431.170,645 365.750,01	3	431.168,138 365.750,934	2.672
3	431.168,138 365.750,934	4	431.166,171 365.750,642	1.989
4	431.166,171 365.750,642	5	431.164,066 365.750,093	2.175
5	431.164,066 365.750,093	6	431.160,287 365.749,686	3.801

Punct început	X / Y	Punct sfârșit	X / Y	Lungime segment (** (m)
6	431.160,287 365.749,686	7	431.155,227 365.752,221	5.659
7	431.155,227 365.752,221	8	431.148,135 365.758,606	9.543
8	431.148,135 365.758,606	9	430.942,923 365.647,255	233.476
9	430.942,923 365.647,255	10	430.945,304 365.644,801	3.419
10	430.945,304 365.644,801	11	430.954,014 365.634,248	13.683
11	430.954,014 365.634,248	12	431.063,772 365.693,761	124.854
12	431.063,772 365.693,761	1	431.173,077 365.747,947	121.999

** Lungimile segmentelor sunt determinate în planul de proiecție Stereo 70 și sunt rotunjite la 1 milimetru.

*** Distanța dintre puncte este formată din segmente cumulate ce sunt mai mici decât valoarea 1 milimetru.

**DATE DESPRE IMOBILUL NR. 5779**

Oficiul de Cadastru și Publicitate Imobiliară VALCEA
Biroul de Cadastru și Publicitate Imobiliară Ramnicu Valcea

A. Partea I. Descrierea imobilului

TEREN Extravilan

Adresa: Jud. Valcea, PUNCT PALANGA DOS

Nr. Crt	Nr cadastral Nr. topografic	Suprafața* (mp)	Observații / Referințe
A1		1.251	Sector cadastral:5 Teren neimprejmuit;

B. Partea II. Proprietari și acte

Inscrieri privitoare la dreptul de proprietate și alte drepturi reale	Referințe
/	
Act Administrativ nr. 925/50763, din 12/09/2002 emis de CJSDPAT VALCEA;	
B1	A1
Intabulare, drept de PROPRIETATE, dobandit prin Reconstituire, cota actuala 1/1, cota initiala 1/1	
1) POȘIRCĂ I. DUMITRU	

C. Partea III. SARCINI .

Inscrieri privind dezmembramintele dreptului de proprietate, drepturi reale de garanție și sarcini	Referințe
NU SUNT	

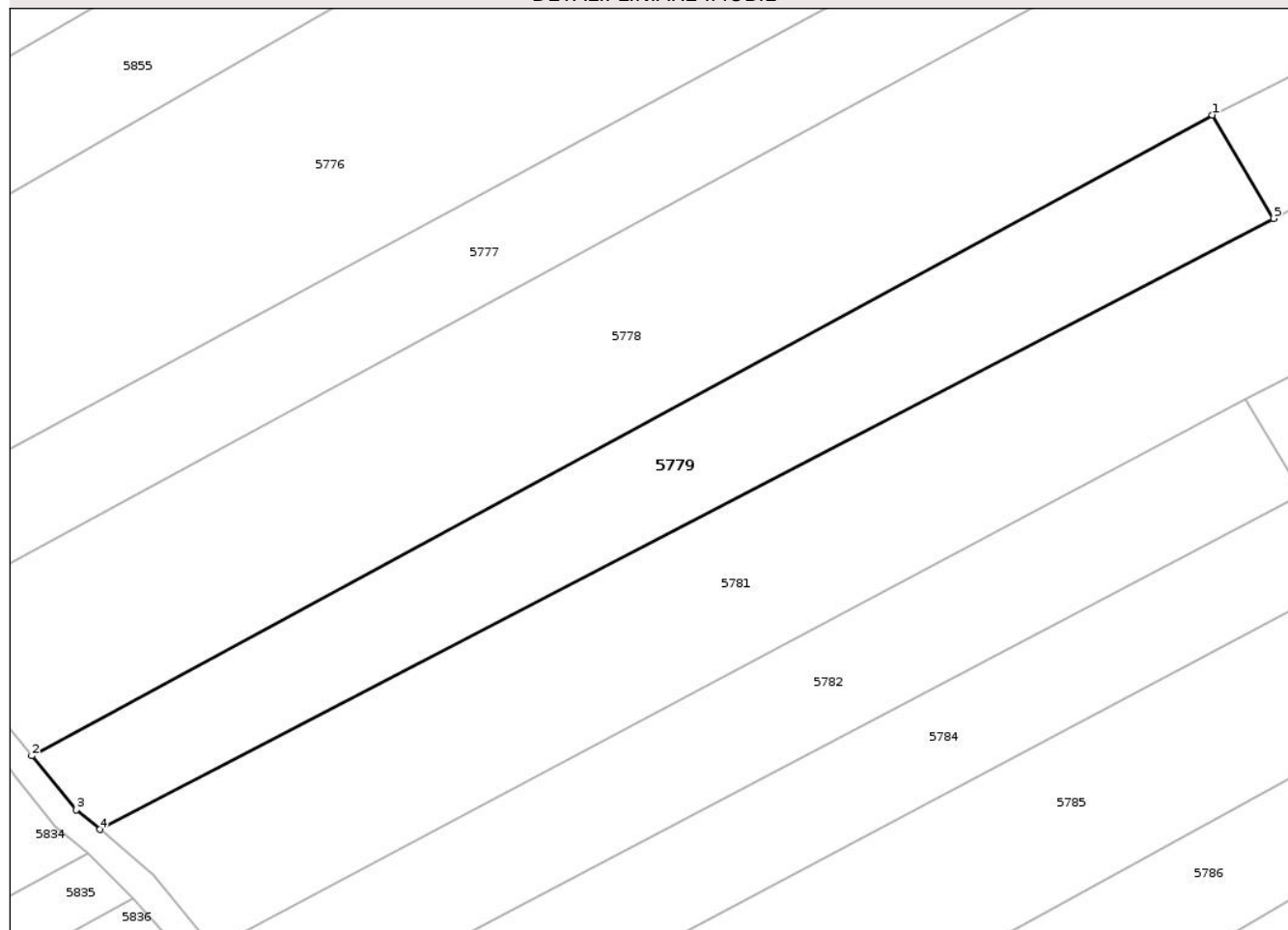
Anexa Nr. 1 La Partea I

Teren

Nr cadastral	Suprafața (mp)*	Observații / Referințe
	1.251	

* Suprafața este determinată în planul de proiecție Stereo 70.

DETALII LINIARE IMOBIL



Date referitoare la teren

Crt	Categorie folosință	Intra vilan	Suprafața (mp)	Tarla	Parcelă	Nr. topo	Observații / Referințe
1	arabil	NU	1.251	26	628/12	-	

Lungime Segmente

1) Valorile lungimilor segmentelor sunt obținute din proiecție în plan.

Punct început	X / Y	Punct sfârșit	X / Y	Lungime segment (** (m)
1	431.063,772 365.693,761	2	430.954,014 365.634,248	124.854
2	430.954,014 365.634,248	3	430.958,162 365.629,224	6.515
3	430.958,162 365.629,224	4	430.960,337 365.627,4	2.839
4	430.960,337 365.627,4	5	431.069,462 365.684,152	123.0
5	431.069,462 365.684,152	1	431.063,772 365.693,761	11.167

** Lungimile segmentelor sunt determinate în planul de proiecție Stereo 70 și sunt rotunjite la 1 milimetru.

*** Distanța dintre puncte este formată din segmente cumulate ce sunt mai mici decât valoarea 1 milimetru.

Neutilizabil în Circuitul
Civil

**DATE DESPRE IMOBILUL NR. 5780**

Oficiul de Cadastru și Publicitate Imobiliară VALCEA
Biroul de Cadastru și Publicitate Imobiliară Ramnicu Valcea

A. Partea I. Descrierea imobilului

TEREN Necunoscut

Adresa: Loc. Palanga, Jud. Valcea, PUNCTUL CIOCESTI

Nr. Crt	Nr cadastral Nr. topografic	Suprafața* (mp)	Observații / Referințe
A1		1.230	Sector cadastral:5 Teren neimprejmuit;

B. Partea II. Proprietari și acte

Inscrieri privitoare la dreptul de proprietate și alte drepturi reale	Referințe
/	
Act Administrativ nr. 628/192, din 03/06/2002 emis de CJSDPAT VALCEA;	
B1	A1
Intabulare, drept de PROPRIETATE, dobandit prin Reconstituire, cota actuala 1/1, cota initiala 1/1	
1) CHIRIȚOIU I. DUMITRU	

C. Partea III. SARCINI .

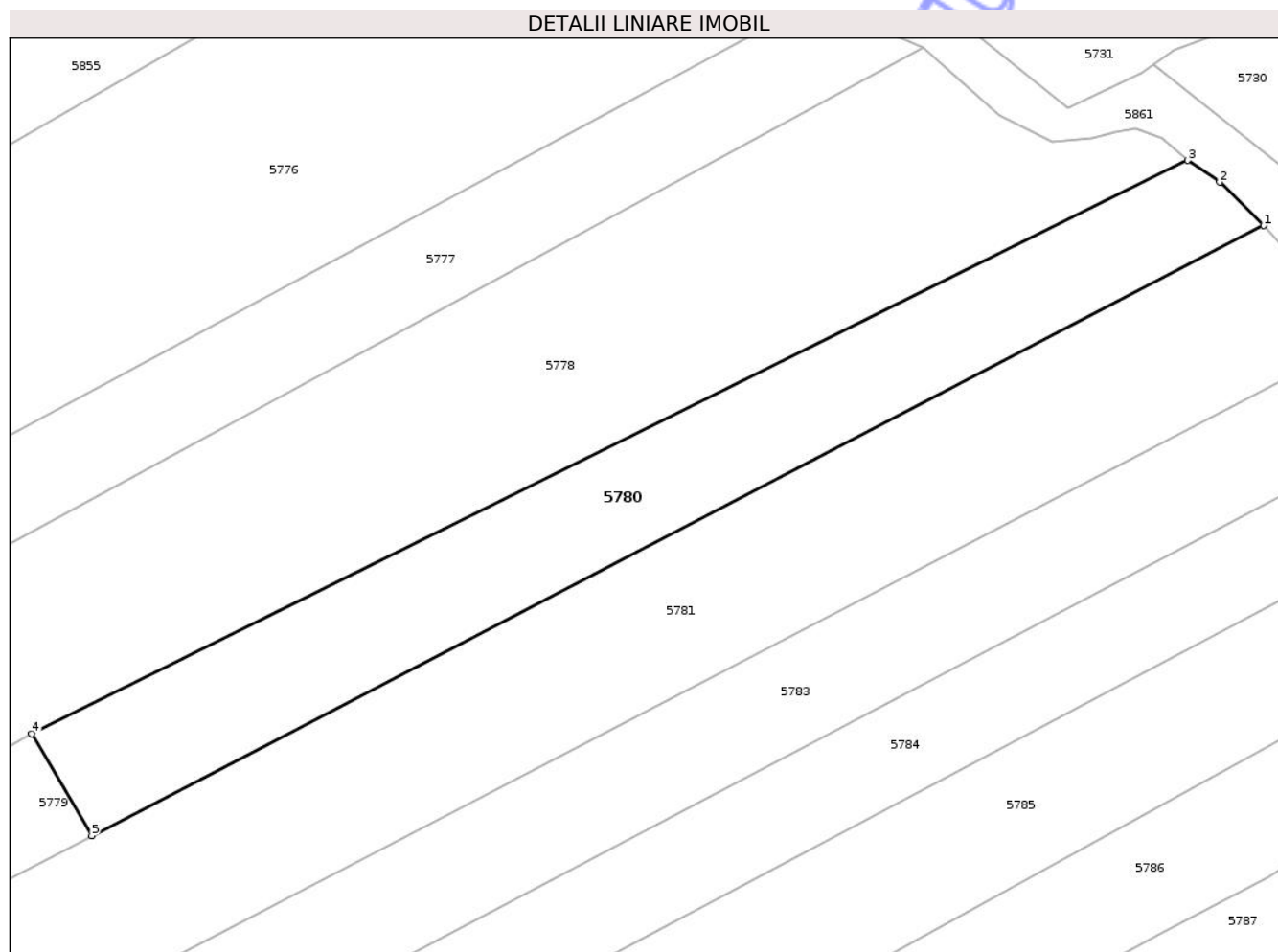
Inscrieri privind dezmembramintele dreptului de proprietate, drepturi reale de garanție și sarcini	Referințe
NU SUNT	

Anexa Nr. 1 La Partea I

Teren

Nr cadastral	Suprafața (mp)*	Observații / Referințe
	1.230	

* Suprafața este determinată în planul de proiecție Stereo 70.



Date referitoare la teren

Crt	Categorie folosință	Intravilan	Suprafața (mp)	Tarla	Parcelă	Nr. topo	Observații / Referințe
1	arabil	DA	288	26	628/13	-	
2	arabil	NU	942	26	628/13	-	

Lungime Segmente

1) Valorile lungimilor segmentelor sunt obținute din proiecție în plan.

Punct început	X / Y	Punct sfârșit	X / Y	Lungime segment (** (m))
1	431.180,282 365.741,785	2	431.176,112 365.745,89	5.851
2	431.176,112 365.745,89	3	431.173,077 365.747,947	3.666
3	431.173,077 365.747,947	4	431.063,772 365.693,761	121.999
4	431.063,772 365.693,761	5	431.069,462 365.684,152	11.167

Punct început	X / Y	Punct sfârşit	X / Y	Lungime segment (** (m)
5	431.069,462 365.684,152	1	431.180,282 365.741,785	124.911

** Lungimile segmentelor sunt determinate în planul de proiecţie Stereo 70 şi sunt rotunjite la 1 milimetru.

*** Distanţa dintre puncte este formată din segmente cumulate ce sunt mai mici decât valoarea 1 milimetru.

Neutilizabil în Circuitul Civil

**DATE DESPRE IMOBILUL NR. 5781**

Oficiul de Cadastru și Publicitate Imobiliară VALCEA
Biroul de Cadastru și Publicitate Imobiliară Ramnicu Valcea

A. Partea I. Descrierea imobilului

TEREN Intravilan

Adresa: Loc. Palanga, Jud. Valcea, PUNCTUL SMIRC

Nr. Crt	Nr cadastral Nr. topografic	Suprafața* (mp)	Observații / Referințe
A1		3.444	Sector cadastral:5 Teren neimprejmuit;

B. Partea II. Proprietari și acte

Inscrieri privitoare la dreptul de proprietate și alte drepturi reale	Referințe
/	
Act Administrativ nr. 800/47068, din 31/03/2003 emis de CJSDPAT VALCEA;	
B1	A1
Intabulare, drept de PROPRIETATE, dobandit prin Reconstituire, cota actuala 1/1, cota initiala 1/1	
1) CIOCEA D. VICTOR	

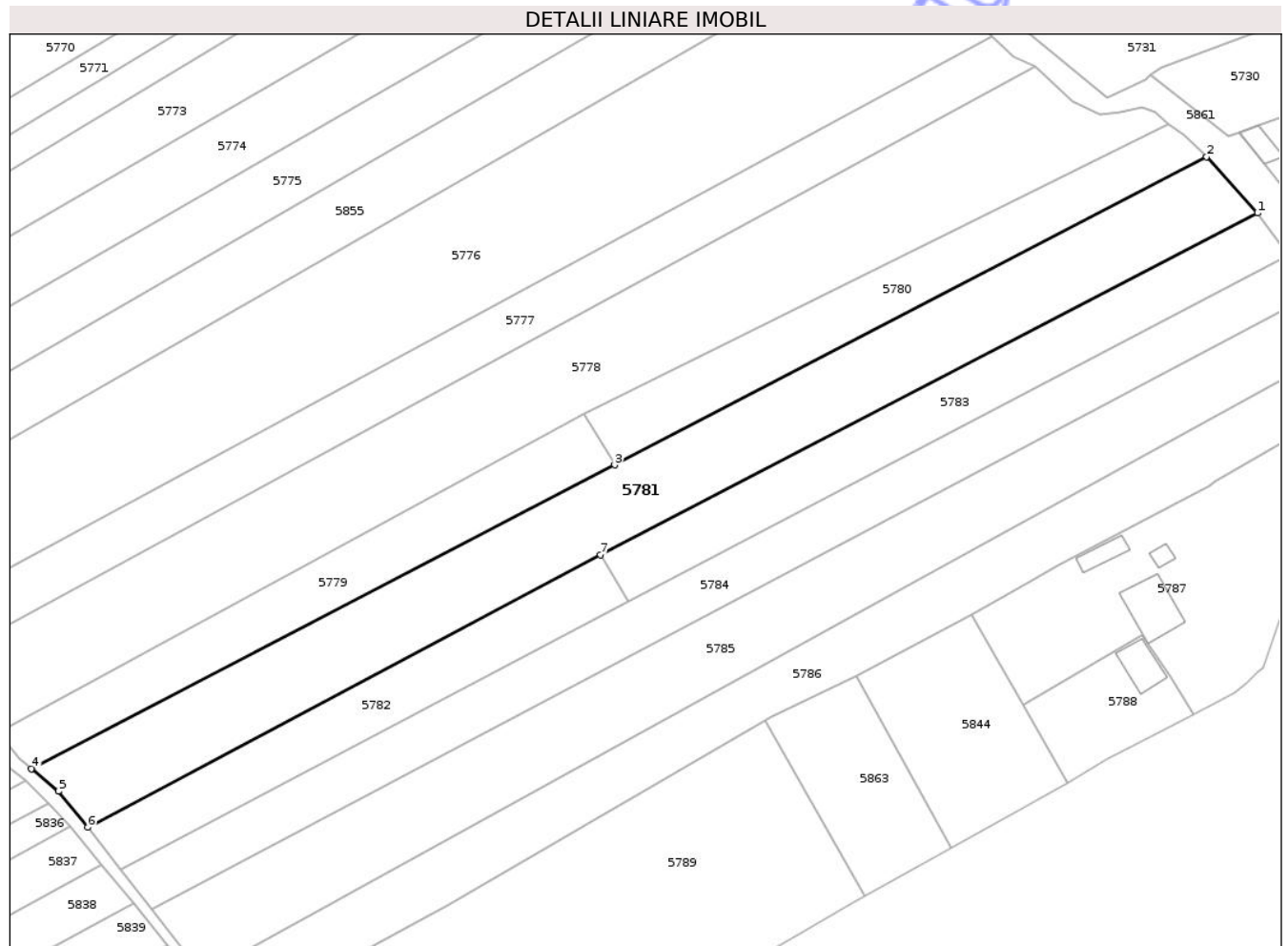
C. Partea III. SARCINI .

Inscrieri privind dezmembramintele dreptului de proprietate, drepturi reale de garanție și sarcini	Referințe
NU SUNT	

Teren

Nr cadastral	Suprafața (mp)*	Observații / Referințe
	3.444	

* Suprafața este determinată în planul de proiecție Stereo 70.



Date referitoare la teren

Crt	Categorie folosință	Intra vilan	Suprafața (mp)	Tarla	Parcelă	Nr. topo	Observații / Referințe
1	arabil	DA	638	26	628/11	-	
2	arabil	DA	2.806	26	628/11	-	

Lungime Segmente

1) Valorile lungimilor segmentelor sunt obținute din proiecție în plan.

Punct început	X / Y	Punct sfârșit	X / Y	Lungime segment (** (m)
1	431.189,818 365.731,235	2	431.180,282 365.741,785	14.221
2	431.180,282 365.741,785	3	431.069,462 365.684,152	124.911
3	431.069,462 365.684,152	4	430.960,337 365.627,4	123.0
4	430.960,337 365.627,4	5	430.965,391 365.623,164	6.594

Punct început	X / Y	Punct sfârșit	X / Y	Lungime segment (** (m)
5	430.965,391 365.623,164	6	430.970,896 365.616,406	8.716
6	430.970,896 365.616,406	7	431.066,867 365.667,349	108.654
7	431.066,867 365.667,349	1	431.189,818 365.731,235	138.558

** Lungimile segmentelor sunt determinate în planul de proiecție Stereo 70 și sunt rotunjite la 1 milimetru.

*** Distanța dintre puncte este formată din segmente cumulate ce sunt mai mici decât valoarea 1 milimetru.

Neutilizabil în Circuitul Civil

**DATE DESPRE IMOBILUL NR. 5782**

Oficiul de Cadastru și Publicitate Imobiliară VALCEA
Biroul de Cadastru și Publicitate Imobiliară Ramnicu Valcea

A. Partea I. Descrierea imobilului

TEREN Extravilan

Adresa: Jud. Valcea, PUNCTUL CIOCESTI

Nr. Crt	Nr cadastral Nr. topografic	Suprafața* (mp)	Observații / Referințe
A1		1.080	Sector cadastral:5 Teren neimprejmuit;

B. Partea II. Proprietari și acte

Inscrieri privitoare la dreptul de proprietate și alte drepturi reale	Referințe
/	
Act Administrativ nr. 506/25745, din 28/05/2001 emis de CJSDPAT VALCEA;	
B1	A1
Intabulare, drept de PROPRIETATE, dobandit prin Reconstituire, cota actuala 1/1, cota initiala 1/1	
1) POPA I. VIRGIL	

C. Partea III. SARCINI .

Inscrieri privind dezmembramintele dreptului de proprietate, drepturi reale de garanție și sarcini	Referințe
NU SUNT	

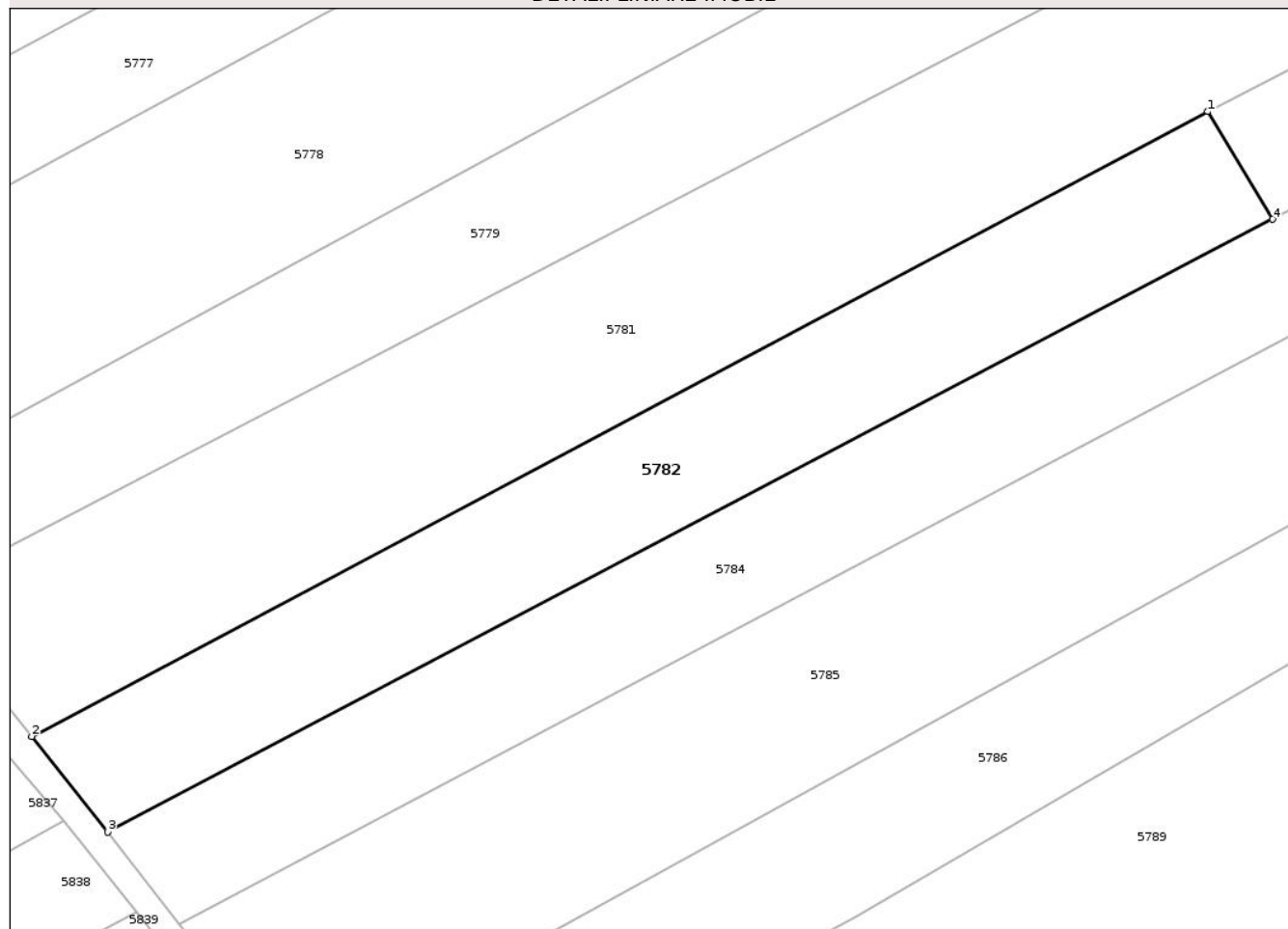
Anexa Nr. 1 La Partea I

Teren

Nr cadastral	Suprafața (mp)*	Observații / Referințe
	1.080	

* Suprafața este determinată în planul de proiecție Stereo 70.

DETALII LINIARE IMOBIL



Date referitoare la teren

Crt	Categorie folosință	Intra vilan	Suprafața (mp)	Tarla	Parcelă	Nr. topo	Observații / Referințe
1	arabil	NU	1.080	26	628/12	-	

Lungime Segmente

1) Valorile lungimilor segmentelor sunt obținute din proiecție în plan.

Punct început	X / Y	Punct sfârșit	X / Y	Lungime segment (** (m)
1	431.066,867 365.667,349	2	430.970,896 365.616,406	108.654
2	430.970,896 365.616,406	3	430.977,073 365.608,624	9.936
3	430.977,073 365.608,624	4	431.072,148 365.658,563	107.393
4	431.072,148 365.658,563	1	431.066,867 365.667,349	10.251

** Lungimile segmentelor sunt determinate în planul de proiecție Stereo 70 și sunt rotunjite la 1 milimetru.

*** Distanţa dintre puncte este formată din segmente cumulate ce sunt mai mici decât valoarea 1 milimetru.

Neutilizabil în Circuitul
Civil

**DATE DESPRE IMOBILUL NR. 5783**

Oficiul de Cadastru și Publicitate Imobiliară VALCEA
Biroul de Cadastru și Publicitate Imobiliară Ramnicu Valcea

A. Partea I. Descrierea imobilului

TEREN Intravilan

Adresa: Loc. Palanga, Jud. Valcea

Nr. Crt	Nr cadastral Nr. topografic	Suprafața* (mp)	Observații / Referințe
A1		1.380	Sector cadastral:5 Teren neimprejmuit;

B. Partea II. Proprietari și acte

Inscrieri privitoare la dreptul de proprietate și alte drepturi reale	Referințe
/	
Act Administrativ nr. 1030, din 20/06/2003 emis de CJSDPAT VALCEA;	
B1	A1
Intabulare, drept de PROPRIETATE, dobandit prin Reconstituire, cota actuala 1/1, cota initiala 1/1	
1) PATROIU GH. DUMITRU	

C. Partea III. SARCINI .

Inscrieri privind dezmembramintele dreptului de proprietate, drepturi reale de garanție și sarcini	Referințe
NU SUNT	

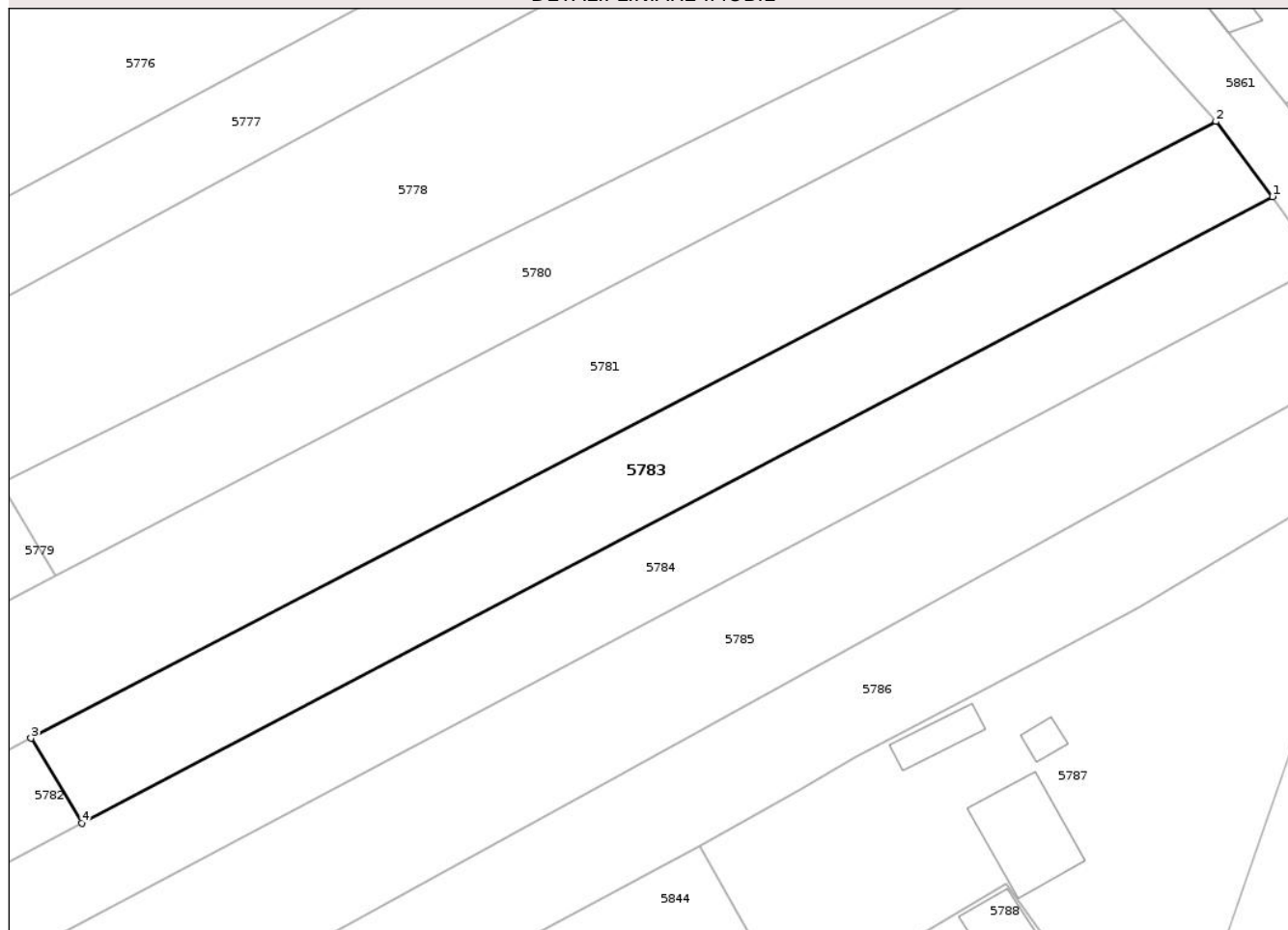
Anexa Nr. 1 La Partea I

Teren

Nr cadastral	Suprafața (mp)*	Observații / Referințe
	1.380	

* Suprafața este determinată în planul de proiecție Stereo 70.

DETALII LINIARE IMOBIL



Date referitoare la teren

Crt	Categorie folosință	Intravilan	Suprafața (mp)	Tarla	Parcelă	Nr. topo	Observații / Referințe
1	arabil	DA	601	26	628/10	-	
2	arabil	DA	779	26	628/10	-	

Lungime Segmente

1) Valorile lungimilor segmentelor sunt obținute din proiecție în plan.

Punct început	X / Y	Punct sfârșit	X / Y	Lungime segment (** (m))
1	431.195,689 365.723,454	2	431.189,818 365.731,235	9.747
2	431.189,818 365.731,235	3	431.066,867 365.667,349	138.558
3	431.066,867 365.667,349	4	431.072,148 365.658,563	10.251
4	431.072,148 365.658,563	1	431.195,689 365.723,454	139.546

** Lungimile segmentelor sunt determinate în planul de proiecție Stereo 70 și sunt rotunjite la 1 milimetru.

*** Distanța dintre puncte este formată din segmente cumulate ce sunt mai mici decât valoarea 1 milimetru.

Neutilizabil în Circuitul
Civil

**DATE DESPRE IMOBILUL NR. 5784**

Oficiul de Cadastru și Publicitate Imobiliară VALCEA
Biroul de Cadastru și Publicitate Imobiliară Ramnicu Valcea

A. Partea I. Descrierea imobilului

TEREN Necunoscut

Adresa: Loc. Palanga, Jud. Valcea, PUNCTUL CIOCESTI

Nr. Crt	Nr cadastral Nr. topografic	Suprafața* (mp)	Observații / Referințe
A1		2.220	Sector cadastral:5 Teren neimprejmuit;

B. Partea II. Proprietari și acte

Inscrieri privitoare la dreptul de proprietate și alte drepturi reale	Referințe
/	
Act Administrativ nr. 857/50919, din 24/12/2002 emis de CJSDPAT VALCEA;	
B1	A1
Intabulare, drept de PROPRIETATE, dobandit prin Reconstituire, cota actuala 1/1, cota initiala 1/1	
1) BITU D. ION	

C. Partea III. SARCINI .

Inscrieri privind dezmembramintele dreptului de proprietate, drepturi reale de garanție și sarcini	Referințe
NU SUNT	

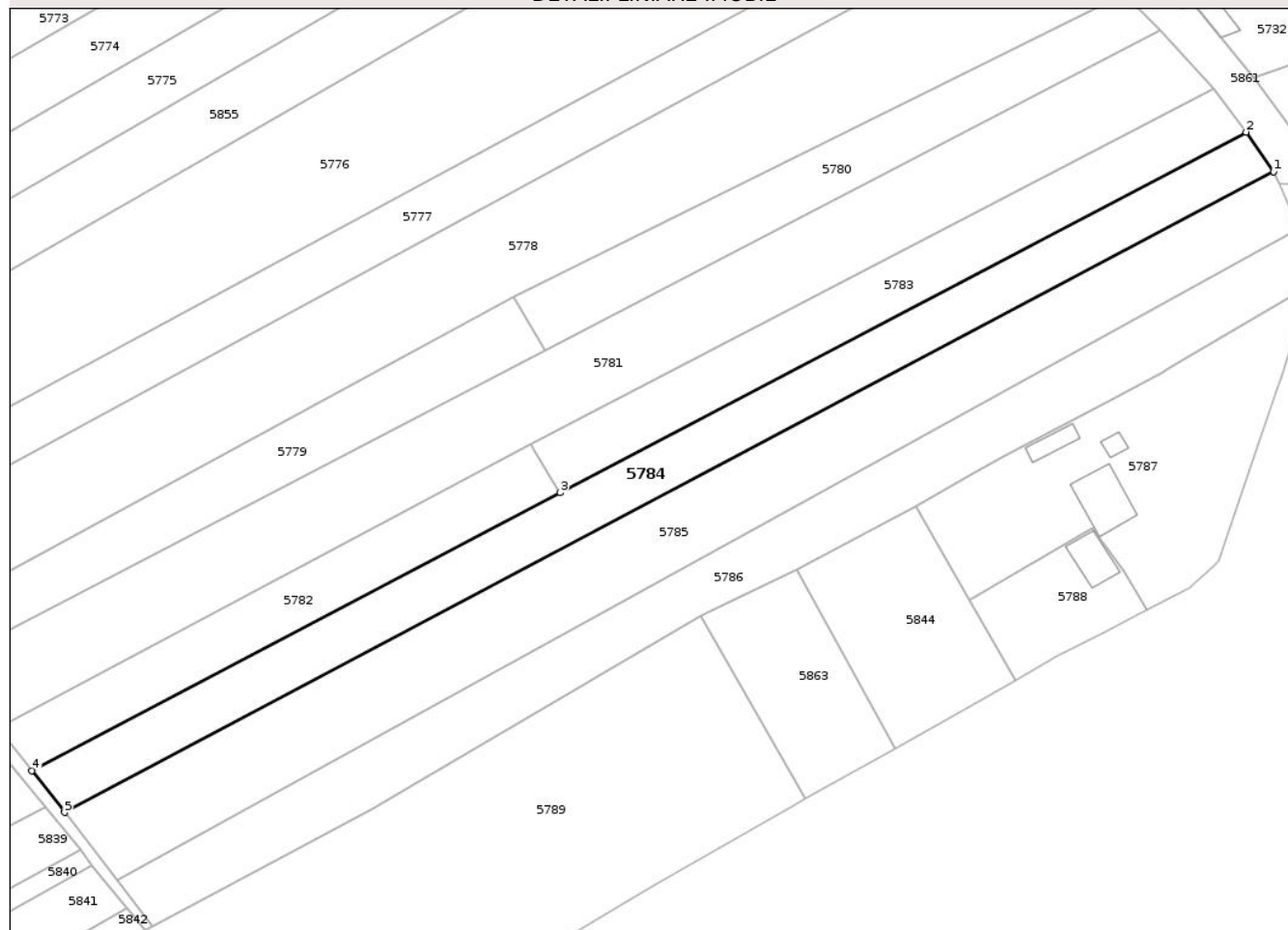
Anexa Nr. 1 La Partea I

Teren

Nr cadastral	Suprafața (mp)*	Observații / Referințe
	2.220	

* Suprafața este determinată în planul de proiecție Stereo 70.

DETALII LINIARE IMOBIL



Date referitoare la teren

Crt	Categorie folosință	Intra vilan	Suprafața (mp)	Tarla	Parcelă	Nr. topo	Observații / Referințe
1	arabil	DA	625	26	628/8	-	
2	arabil	NU	1.595	26	628/8	-	

Lungime Segmente

1) Valorile lungimilor segmentelor sunt obținute din proiecție în plan.

Punct început	X / Y	Punct sfârșit	X / Y	Lungime segment (** (m)
1	431.200,657 365.716,342	2	431.195,689 365.723,454	8.675
2	431.195,689 365.723,454	3	431.072,148 365.658,563	139.546
3	431.072,148 365.658,563	4	430.977,073 365.608,624	107.393
4	430.977,073 365.608,624	5	430.982,951 365.601,105	9.544

Punct început	X / Y	Punct sfârşit	X / Y	Lungime segment (** (m)
5	430.982,951 365.601,105	1	431.200,657 365.716,342	246.324

** Lungimile segmentelor sunt determinate în planul de proiecţie Stereo 70 şi sunt rotunjite la 1 milimetru.

*** Distanţa dintre puncte este formată din segmente cumulate ce sunt mai mici decât valoarea 1 milimetru.

Neutilizabil în Circuitul Civil

**DATE DESPRE IMOBILUL NR. 5785**

Oficiul de Cadastru și Publicitate Imobiliară VALCEA
Biroul de Cadastru și Publicitate Imobiliară Ramnicu Valcea

A. Partea I. Descrierea imobilului

TEREN Necunoscut

Adresa: Loc. Palanga, Jud. Valcea, PUNCTUL PALANGA DOS

Nr. Crt	Nr cadastral Nr. topografic	Suprafața* (mp)	Observații / Referințe
A1		3.220	Sector cadastral:5 Teren neimprejmuit;

B. Partea II. Proprietari și acte

Inscrieri privitoare la dreptul de proprietate și alte drepturi reale	Referințe
/	
Act Administrativ nr. 1133, din 21/07/2004 emis de CJSDPAT VALCEA;	
B1	A1
Intabulare, drept de PROPRIETATE, dobandit prin Reconstituire, cota actuala 1/1, cota initiala 1/1	
1) GHITA SAVU	

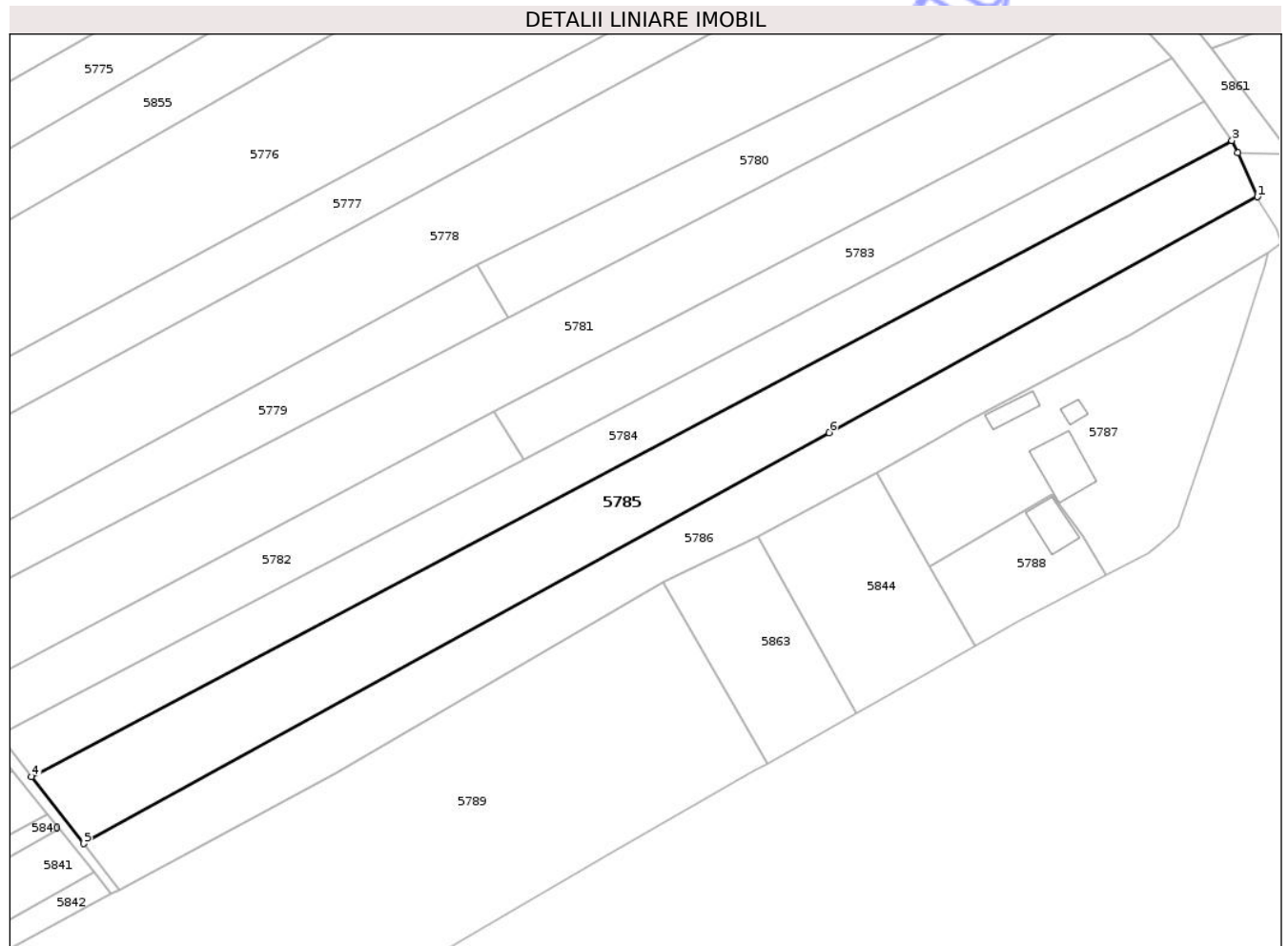
C. Partea III. SARCINI .

Inscrieri privind dezmembramintele dreptului de proprietate, drepturi reale de garanție și sarcini	Referințe
NU SUNT	

Teren

Nr cadastral	Suprafața (mp)*	Observații / Referințe
	3.220	

* Suprafața este determinată în planul de proiecție Stereo 70.



Date referitoare la teren

Crt	Categorie folosință	Intra vilan	Suprafața (mp)	Tarla	Parcelă	Nr. topo	Observații / Referințe
1	arabil	DA	500	26	143/2	-	
2	arabil	DA	490	26	628/7	-	
3	arabil	NU	2.230	26	628/7	-	

Lungime Segmente

1) Valorile lungimilor segmentelor sunt obținute din proiecție în plan.

Punct început	X / Y	Punct sfârșit	X / Y	Lungime segment (** (m)
1	431.205,305 365.706,151	2	431.201,731 365.714,074	8.692
2	431.201,731 365.714,074	3	431.200,657 365.716,342	2.509
3	431.200,657 365.716,342	4	430.982,951 365.601,105	246.324
4	430.982,951 365.601,105	5	430.992,39 365.588,99	15.358

Punct început	X / Y	Punct sfârșit	X / Y	Lungime segment (** (m)
5	430.992,39 365.588,99	6	431.127,625 365.663,406	154.358
6	431.127,625 365.663,406	1	431.205,305 365.706,151	88.664

** Lungimile segmentelor sunt determinate în planul de proiecție Stereo 70 și sunt rotunjite la 1 milimetru.

*** Distanța dintre puncte este formată din segmente cumulate ce sunt mai mici decât valoarea 1 milimetru.

Neutilizabil în Circuitul Civil

**DATE DESPRE IMOBILUL NR. 5786**

Oficiul de Cadastru și Publicitate Imobiliară VALCEA
Biroul de Cadastru și Publicitate Imobiliară Ramnicu Valcea

A. Partea I. Descrierea imobilului

TEREN Necunoscut

Adresa: Loc. Palanga, Jud. Valcea

Nr. Crt	Nr cadastral Nr. topografic	Suprafața* (mp)	Observații / Referințe
A1		2.492	Sector cadastral:5 Teren neimprejmuit; PUNCTUL LA SMIRC

B. Partea II. Proprietari și acte

Inscrieri privitoare la dreptul de proprietate și alte drepturi reale	Referințe
/	
Act Administrativ nr. 57, din 17/03/2026 emis de COMUNA AMARASTI (HCJ 31/13.09.1991 emis de PREFECTURA JUDETULUI VALCEA);	
B1 Inscrierea provizorie, drept de PROPRIETATE, dobandit prin Lege, cota actuala 1/1, cota initiala 1/1 1) BITU CONSTANTIN	A1

C. Partea III. SARCINI .

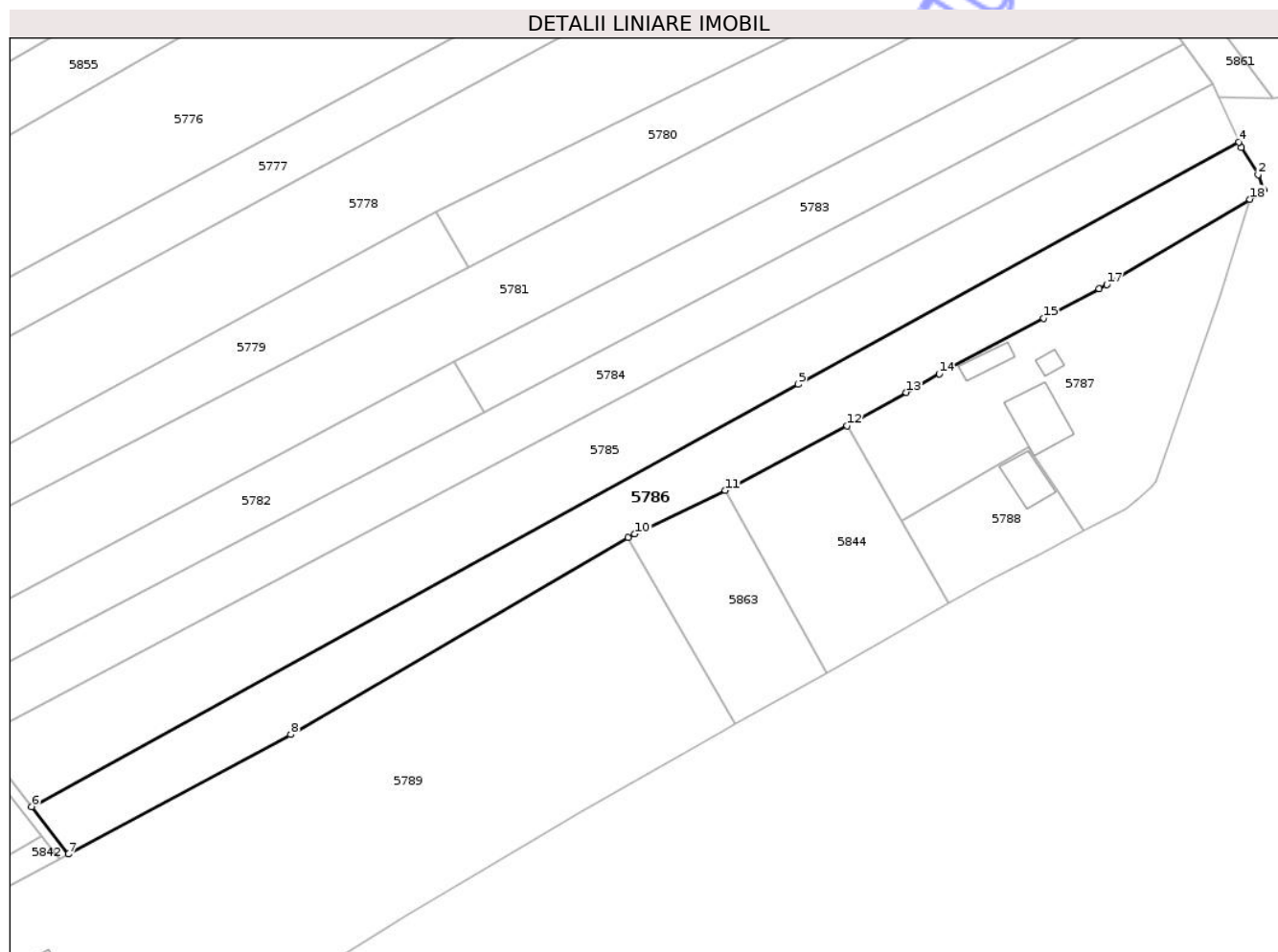
Inscrieri privind dezmembramintele dreptului de proprietate, drepturi reale de garanție și sarcini	Referințe
NU SUNT	

Anexa Nr. 1 La Partea I

Teren

Nr cadastral	Suprafața (mp)*	Observații / Referințe
	2.492	PUNCTUL LA SMÎRC

* Suprafața este determinată în planul de proiecție Stereo 70.



Date referitoare la teren

Crt	Categorie folosință	Intra vilan	Suprafața (mp)	Tarla	Parcelă	Nr. topo	Observații / Referințe
1	arabil	DA	1.780	26	628/6	-	
2	arabil	NU	712	26	628/6	-	

Lungime Segmente

1) Valorile lungimilor segmentelor sunt obținute din proiecție în plan.

Punct început	X / Y	Punct sfârșit	X / Y	Lungime segment (** (m)
1	431.209,704 365.697,733	2	431.208,727 365.700,365	2.807
2	431.208,727 365.700,365	3	431.205,745 365.705,175	5.659
3	431.205,745 365.705,175	4	431.205,305 365.706,151	1.071
4	431.205,305 365.706,151	5	431.127,625 365.663,406	88.664

Punct început	X / Y	Punct sfârşit	X / Y	Lungime segment (** (m)
5	431.127,625 365.663,406	6	430.992,39 365.588,99	154.358
6	430.992,39 365.588,99	7	430.998,887 365.580,652	10.57
7	430.998,887 365.580,652	8	431.038,1 365.601,697	44.503
8	431.038,1 365.601,697	9	431.097,577 365.636,385	68.853
9	431.097,577 365.636,385	10	431.098,772 365.637,082	1.383
10	431.098,772 365.637,082	11	431.114,764 365.644,717	17.721
11	431.114,764 365.644,717	12	431.136,235 365.656,117	24.31
12	431.136,235 365.656,117	13	431.146,645 365.662,019	11.967
13	431.146,645 365.662,019	14	431.152,463 365.665,317	6.688
14	431.152,463 365.665,317	15	431.170,93 365.675,079	20.888
15	431.170,93 365.675,079	16	431.180,711 365.680,25	11.064
16	431.180,711 365.680,25	17	431.182,003 365.681,017	1.503
17	431.182,003 365.681,017	18	431.207,286 365.696,034	29.406
18	431.207,286 365.696,034	1	431.209,704 365.697,733	2.955

** Lungimile segmentelor sunt determinate în planul de proiecție Stereo 70 și sunt rotunjite la 1 milimetru.

*** Distanța dintre puncte este formată din segmente cumulate ce sunt mai mici decât valoarea 1 milimetru.



DATE DESPRE IMOBILUL NR. 5787

Oficiul de Cadastru și Publicitate Imobiliară VALCEA
Biroul de Cadastru și Publicitate Imobiliară Ramnicu Valcea

A. Partea I. Descrierea imobilului

TEREN Intravilan

Adresa: Loc. Palanga, Jud. Valcea, Punct "Palanga Dos"

Nr. Crt	Nr cadastral Nr. topografic	Suprafața* (mp)	Observații / Referințe
A1	35254	1.765	Sector cadastral:5 Teren neimprejmuit;

Construcții

Crt	Nr cadastral Nr. topografic	Adresa	Observații / Referințe
A1.2	35254-C2	Loc. Palanga, Jud. Valcea, Punct "Palanga Dos"	Nr. niveluri:1; S. construita la sol:85 mp; S. construita desfasurata:57 mp; Suprafata construita la sol=57mp, Suprafata construita desfasurata =57mp, Casa de locuit-un nivel, edificata in anul 1990.
A1.3	35254-C3	Loc. Palanga, Jud. Valcea, Punct "Palanga Dos"	Nr. niveluri:1; S. construita la sol:28 mp; S. construita desfasurata:28 mp; Suprafata construita la sol= 28mp, Suprafata construita desfasurata =28mp, Boxa animale-un nivel, edificata in anul 1990.
A1.4	35254-C4	Loc. Palanga, Jud. Valcea, Punct "Palanga Dos"	Nr. niveluri:1; S. construita la sol:12 mp; S. construita desfasurata:12 mp; Suprafata construita la sol=12mp, Suprafata construita desfasurata =12mp, Bucatarie- un nivel, edificata in anul 1990.

B. Partea II. Proprietari și acte

Inscrieri privitoare la dreptul de proprietate și alte drepturi reale	Referințe	
33803 / 27/06/2016		
Act Notarial nr. 1429, din 24/06/2016 emis de Notar Public Cerbeanu Iulia Monica (CONTRACT DE VANZARE-CUMPARARE);		
B5	Intabulare, drept de PROPRIETATE, dobandit prin Conventie, cota actuala 1/1, cota initiala 1/1 1) TELESPAN ION 2) TELESPAN MARIA-DENISA, (soti) <i>OBSERVATII: Bun comun, cu titlu de cumparare;</i>	A1
B6	Intabulare, drept de PROPRIETATE, dobandit prin Conventie, cota actuala 1/1, cota initiala 1/1 1) TELESPAN ION 2) TELESPAN MARIA-DENISA, (soti) <i>OBSERVATII: Bun comun, cu titlu de cumparare;</i>	A1.2, A1.3, A1.4

C. Partea III. SARCINI .

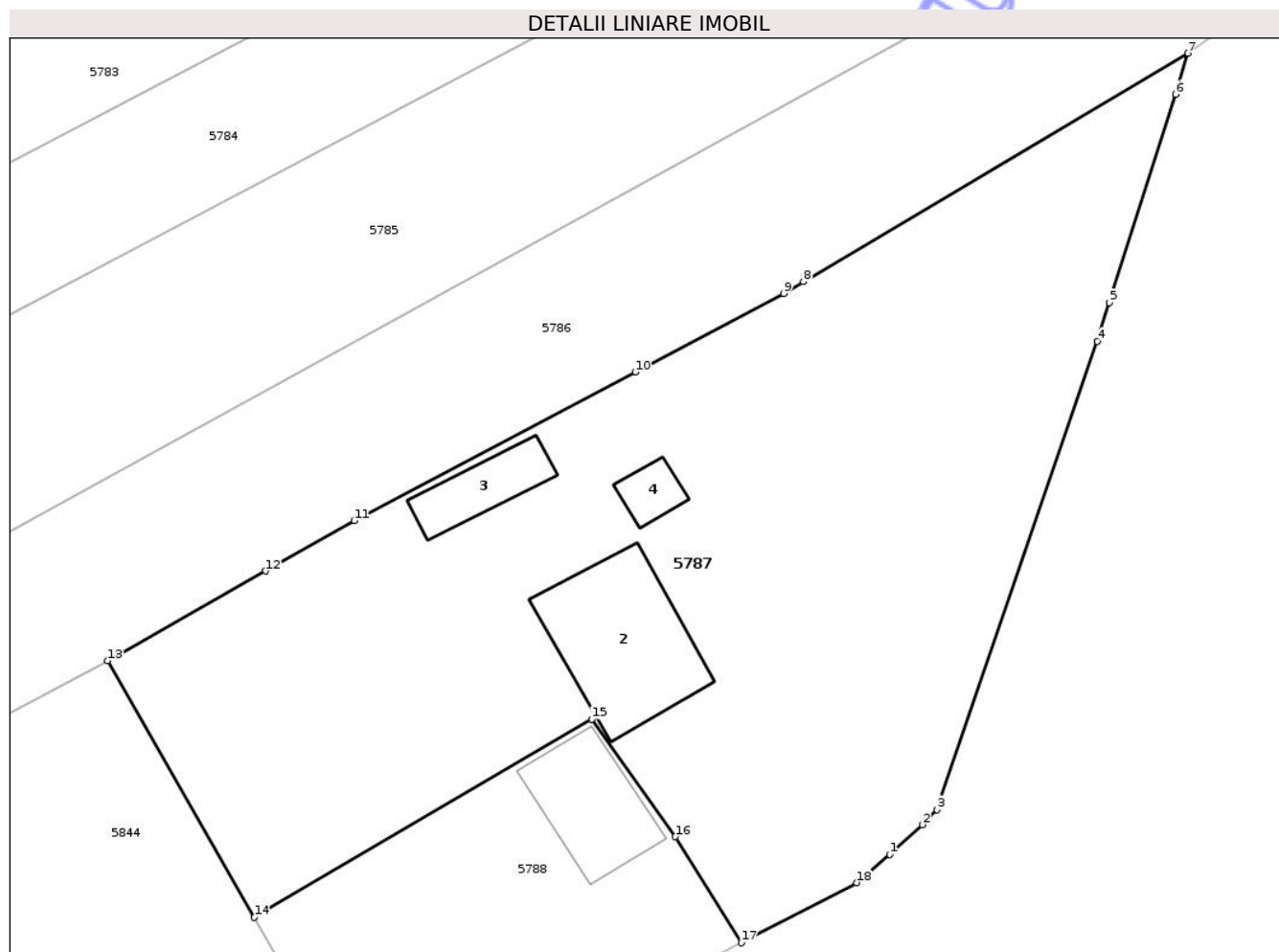
Inscrieri privind dezmembramintele dreptului de proprietate, drepturi reale de garanție și sarcini	Referințe
NU SUNT	

Anexa Nr. 1 La Partea I

Teren

Nr cadastral	Suprafața (mp)*	Observații / Referințe
35254	1.765	

* Suprafața este determinată în planul de proiecție Stereo 70.



Date referitoare la teren

Crt	Categorie folosință	Intra vilan	Suprafața (mp)	Tarla	Parcelă	Nr. topo	Observații / Referințe
1	curți constructii	DA	588	26	143/1	-	
2	arabil	DA	804	26	628/1	-	
3	vie	DA	196	26	628/1	-	
4	arabil	DA	177	26	628/2	-	

Date referitoare la construcții

Crt	Număr	Destinație construcție	Supraf. (mp)	Situație juridică	Observații / Referințe
A1.2	35254-C2	construcții de locuințe	Din acte: 57 Măsurată: 85	Cu acte	Nr. niveluri:1; S. construită la sol:85 mp; S. construită desfășurată:57 mp; Suprafața construită la sol=57mp, Suprafața construită desfășurată =57mp, Casa de locuit- un nivel, edificată în anul 1990.
A1.3	35254-C3	construcții anexa	28	Cu acte	Nr. niveluri:1; S. construită la sol:28 mp; S. construită desfășurată:28 mp; Suprafața construită la sol= 28mp, Suprafața construită desfășurată =28mp, Boxa animale- un nivel, edificată în anul 1990.
A1.4	35254-C4	construcții anexa	12	Cu acte	Nr. niveluri:1; S. construită la sol:12 mp; S. construită desfășurată:12 mp; Suprafața construită la sol=12mp, Suprafața construită desfășurată =12mp, Bucătărie- un nivel, edificată în anul 1990.

Lungime Segmente

1) Valorile lungimilor segmentelor sunt obținute din proiecție în plan.

Punct început	X / Y	Punct sfârșit	X / Y	Lungime segment (** (m)
1	431.187,674 365.643,404	2	431.189,825 365.645,347	2.899
2	431.189,825 365.645,347	3	431.190,782 365.646,343	1.381
3	431.190,782 365.646,343	4	431.201,333 365.677,108	32.524
4	431.201,333 365.677,108	5	431.202,134 365.679,642	2.658
5	431.202,134 365.679,642	6	431.206,465 365.693,342	14.368
6	431.206,465 365.693,342	7	431.207,286 365.696,034	2.814
7	431.207,286 365.696,034	8	431.182,003 365.681,017	29.406
8	431.182,003 365.681,017	9	431.180,711 365.680,25	1.503
9	431.180,711 365.680,25	10	431.170,93 365.675,079	11.064
10	431.170,93 365.675,079	11	431.152,463 365.665,317	20.888
11	431.152,463 365.665,317	12	431.146,645 365.662,019	6.688
12	431.146,645 365.662,019	13	431.136,235 365.656,117	11.967
13	431.136,235 365.656,117	14	431.145,891 365.639,259	19.428
14	431.145,891 365.639,259	15	431.168,087 365.652,282	25.734
15	431.168,087 365.652,282	16	431.173,579 365.644,562	9.474
16	431.173,579 365.644,562	17	431.177,919 365.637,589	8.213
17	431.177,919 365.637,589	18	431.185,487 365.641,542	8.538
18	431.185,487 365.641,542	1	431.187,674 365.643,404	2.872

** Lungimile segmentelor sunt determinate în planul de proiecție Stereo 70 și sunt rotunjite la 1 milimetru.

*** Distanța dintre puncte este formată din segmente cumulate ce sunt mai mici decât valoarea 1 milimetru.

**DATE DESPRE IMOBILUL NR. 5789**

Oficiul de Cadastru și Publicitate Imobiliară VALCEA
Biroul de Cadastru și Publicitate Imobiliară Ramnicu Valcea

A. Partea I. Descrierea imobilului

TEREN Intravilan

Adresa: Loc. Palanga, Str Palanguta, Jud. Valcea, PUNCTUL ACASA

Nr. Crt	Nr cadastral Nr. topografic	Suprafața* (mp)	Observații / Referințe
A1		7.000	Sector cadastral:5 Teren neimprejmuit;

B. Partea II. Proprietari și acte

Inscrieri privitoare la dreptul de proprietate și alte drepturi reale	Referințe
/	
Act Administrativ nr. 1179, din 30/11/2004 emis de CJSDPAT VALCEA;	
B1	Intabulare, drept de PROPRIETATE, dobandit prin Reconstituire, cota actuala 1/1, cota initiala 1/1 1) CIOCEA D. NICOLAE
Act Administrativ nr. 267, din 30/10/2026 emis de PRIMĂRIA COMUNEI AMĂRĂȘTI;	
B2	Intabulare, drept de PROPRIETATE, dobandit prin Lege, cota actuala 1/1, cota initiala 1/1 1) CIOCEA NICOLAE

C. Partea III. SARCINI .

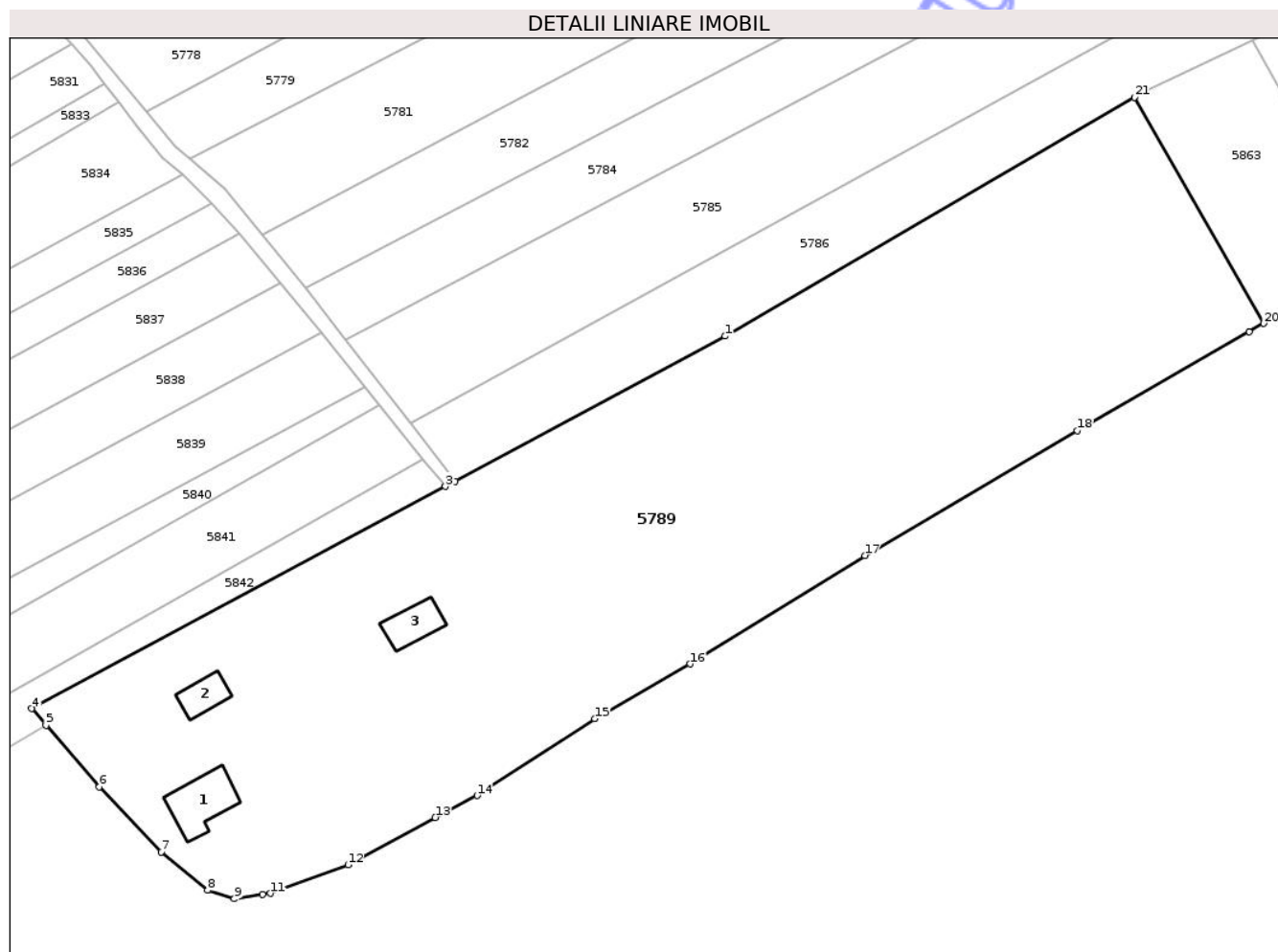
Inscrieri privind dezmembramentele dreptului de proprietate, drepturi reale de garanție și sarcini	Referințe
NU SUNT	

Anexa Nr. 1 La Partea I

Teren

Nr cadastral	Suprafața (mp)*	Observații / Referințe
	7.000	

* Suprafața este determinată în planul de proiecție Stereo 70.



Date referitoare la teren

Crt	Categorie folosință	Intravilan	Suprafața (mp)	Tarla	Parcelă	Nr. topo	Observații / Referințe
1	curți constructii	DA	608	26	143/3	-	
2	arabil	DA	544	26	631/1	-	
3	arabil	DA	340	26	631/2	-	
4	vie	DA	340	26	632/10	-	
5	arabil	DA	1.160	26	628/5	-	
6	arabil	DA	2.632	26	628/3	-	
7	vie	DA	320	26	729/1	-	
8	vie	DA	1.056	26	29/1 A	-	

Date referitoare la construcții

Crt	Număr	Destinație construcție	Supraf. (mp)	Situație juridică	Observații / Referințe
A1.1	0	construcții de locuințe	63	Fara acte	Nr. niveluri:1; S. construita la sol:63 mp;
A1.2	0	construcții anexa	31	Fara acte	Nr. niveluri:1; S. construita la sol:31 mp;
A1.3	0	construcții anexa	39	Fara acte	Nr. niveluri:1; S. construita la sol:39 mp;

Lungime Segmente

1) Valorile lungimilor segmentelor sunt obținute din proiecție în plan.

Punct început	X / Y	Punct sfârșit	X / Y	Lungime segment (** (m)
1	431.038,1 365.601,697	2	430.998,887 365.580,652	44.503
3	430.997,443 365.579,877	4	430.937,321 365.547,61	68.234
5	430.939,409 365.545,196	6	430.947,152 365.536,244	11.836
7	430.956,153 365.526,773	8	430.962,881 365.521,236	8.713
9	430.966,758 365.520,013	10	430.970,877 365.520,626	4.164
11	430.971,993 365.520,783	12	430.983,308 365.524,928	12.05
13	430.995,98 365.531,789	14	431.002,056 365.534,983	6.864
15	431.019,156 365.546,144	16	431.033,049 365.554,11	16.015
17	431.058,401 365.569,849	18	431.089,265 365.587,975	35.793
19	431.114,243 365.602,367	20	431.116,371 365.603,551	2.435
21	431.097,577 365.636,385	1	431.038,1 365.601,697	68.853

Punct început	X / Y	Punct sfârșit	X / Y	Lungime segment (** (m)
2	430.998,887 365.580,652	3	430.997,443 365.579,877	1.639
4	430.937,321 365.547,61	5	430.939,409 365.545,196	3.192
6	430.947,152 365.536,244	7	430.956,153 365.526,773	13.066
8	430.962,881 365.521,236	9	430.966,758 365.520,013	4.065
10	430.970,877 365.520,626	11	430.971,993 365.520,783	1.127
12	430.983,308 365.524,928	13	430.995,98 365.531,789	14.41
14	431.002,056 365.534,983	15	431.019,156 365.546,144	20.42
16	431.033,049 365.554,11	17	431.058,401 365.569,849	29.84
18	431.089,265 365.587,975	19	431.114,243 365.602,367	28.828
20	431.116,371 365.603,551	21	431.097,577 365.636,385	37.832

** Lungimile segmentelor sunt determinate în planul de proiecție Stereo 70 și sunt rotunjite la 1 milimetru.

*** Distanța dintre puncte este formată din segmente cumulate ce sunt mai mici decât valoarea 1 milimetru.

**DATE DESPRE IMOBILUL NR. 5790**

Oficiul de Cadastru și Publicitate Imobiliară VALCEA
Biroul de Cadastru și Publicitate Imobiliară Ramnicu Valcea

A. Partea I. Descrierea imobilului

TEREN Extravilan

Adresa: Jud. Valcea

Nr. Crt	Nr cadastral Nr. topografic	Suprafața* (mp)	Observații / Referințe
A1		660	Sector cadastral:5 Teren neimprejmuit; PUNCTUL DOS SMÎRC

B. Partea II. Proprietari și acte

Inscrieri privitoare la dreptul de proprietate și alte drepturi reale	Referințe
/	
Act Administrativ nr. 43, din 04/03/2026 emis de COMUNA AMARASTI (HCJ 31/13.09.1991 emis de PREFECTURA JUDETULUI VALCEA);	
B1 Inscrierea provizorie, drept de PROPRIETATE, dobandit prin Lege, cota actuala 1/1, cota initiala 1/1 1) COLȚEA PETRE	A1

C. Partea III. SARCINI .

Inscrieri privind dezmembramintele dreptului de proprietate, drepturi reale de garanție și sarcini	Referințe
NU SUNT	

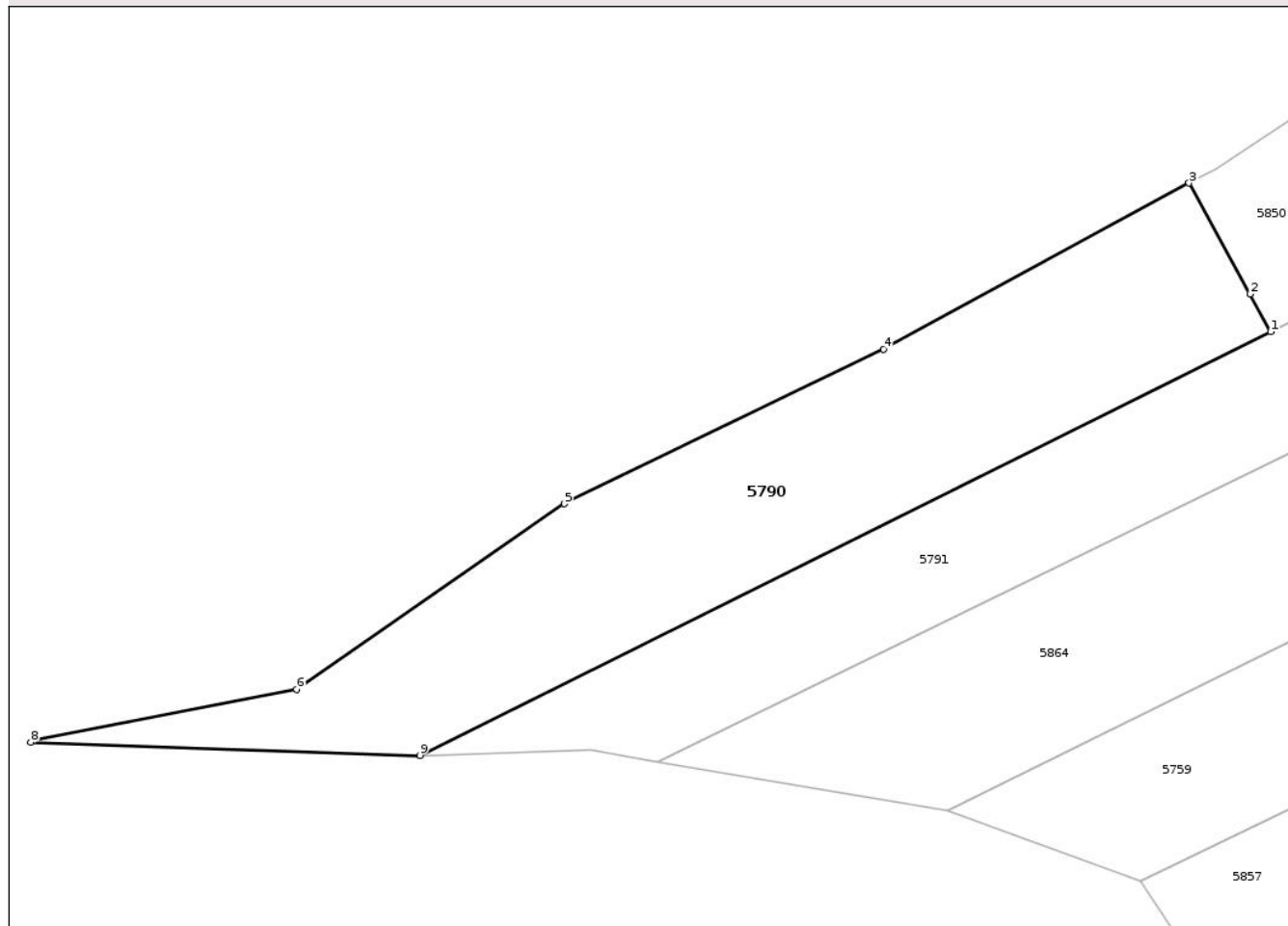
Anexa Nr. 1 La Partea I

Teren

Nr cadastral	Suprafața (mp)*	Observații / Referințe
	660	PUNCTUL DOS SMIRC

* Suprafața este determinată în planul de proiecție Stereo 70.

DETALII LINIARE IMOBIL



Date referitoare la teren

Crt	Categorie folosință	Intravilan	Suprafața (mp)	Tarla	Parcelă	Nr. topo	Observații / Referințe
1	padure	NU	660	26	660/16	-	

Lungime Segmente

1) Valorile lungimilor segmentelor sunt obținute din proiecție în plan.

Punct început	X / Y	Punct sfârșit	X / Y	Lungime segment (** (m)
1	430.440,529 365.660,522	2	430.439,235 365.662,904	2.711
2	430.439,235 365.662,904	3	430.435,372 365.669,904	7.995
3	430.435,372 365.669,904	4	430.416,062 365.659,423	21.971
4	430.416,062 365.659,423	5	430.395,901 365.649,664	22.399
5	430.395,901 365.649,664	6	430.378,991 365.637,953	20.569

Punct început	X / Y	Punct sfârșit	X / Y	Lungime segment (** (m)
6	430.378,991 365.637,953	7	430.362,408 365.634,701	16.899
7	430.362,408 365.634,701	8	430.362,207 365.634,621	0.216
8	430.362,207 365.634,621	9	430.386,793 365.633,777	24.6
9	430.386,793 365.633,777	1	430.440,529 365.660,522	60.024

** Lungimile segmentelor sunt determinate în planul de proiecție Stereo 70 și sunt rotunjite la 1 milimetru.

*** Distanța dintre puncte este formată din segmente cumulate ce sunt mai mici decât valoarea 1 milimetru.

Neutilizabil în Circuitul Civil

**DATE DESPRE IMOBILUL NR. 5791**

Oficiul de Cadastru și Publicitate Imobiliară VALCEA
Biroul de Cadastru și Publicitate Imobiliară Ramnicu Valcea

A. Partea I. Descrierea imobilului

TEREN Extravilan

Adresa: Jud. Valcea, PUNCTUL SMIRC

Nr. Crt	Nr cadastral Nr. topografic	Suprafața* (mp)	Observații / Referințe
A1		1.204	Sector cadastral:5 Teren neimprejmuit;

B. Partea II. Proprietari și acte

Inscrieri privitoare la dreptul de proprietate și alte drepturi reale	Referințe
/	
Act Administrativ nr. 1222, din 11/04/2005 emis de CJSDPAT VALCEA;	
B1	A1
Intabulare, drept de PROPRIETATE, dobandit prin Reconstituire, cota actuala 1/1, cota initiala 1/1	
1) OLTEANU N. ION	

C. Partea III. SARCINI .

Inscrieri privind dezmembramintele dreptului de proprietate, drepturi reale de garanție și sarcini	Referințe
NU SUNT	

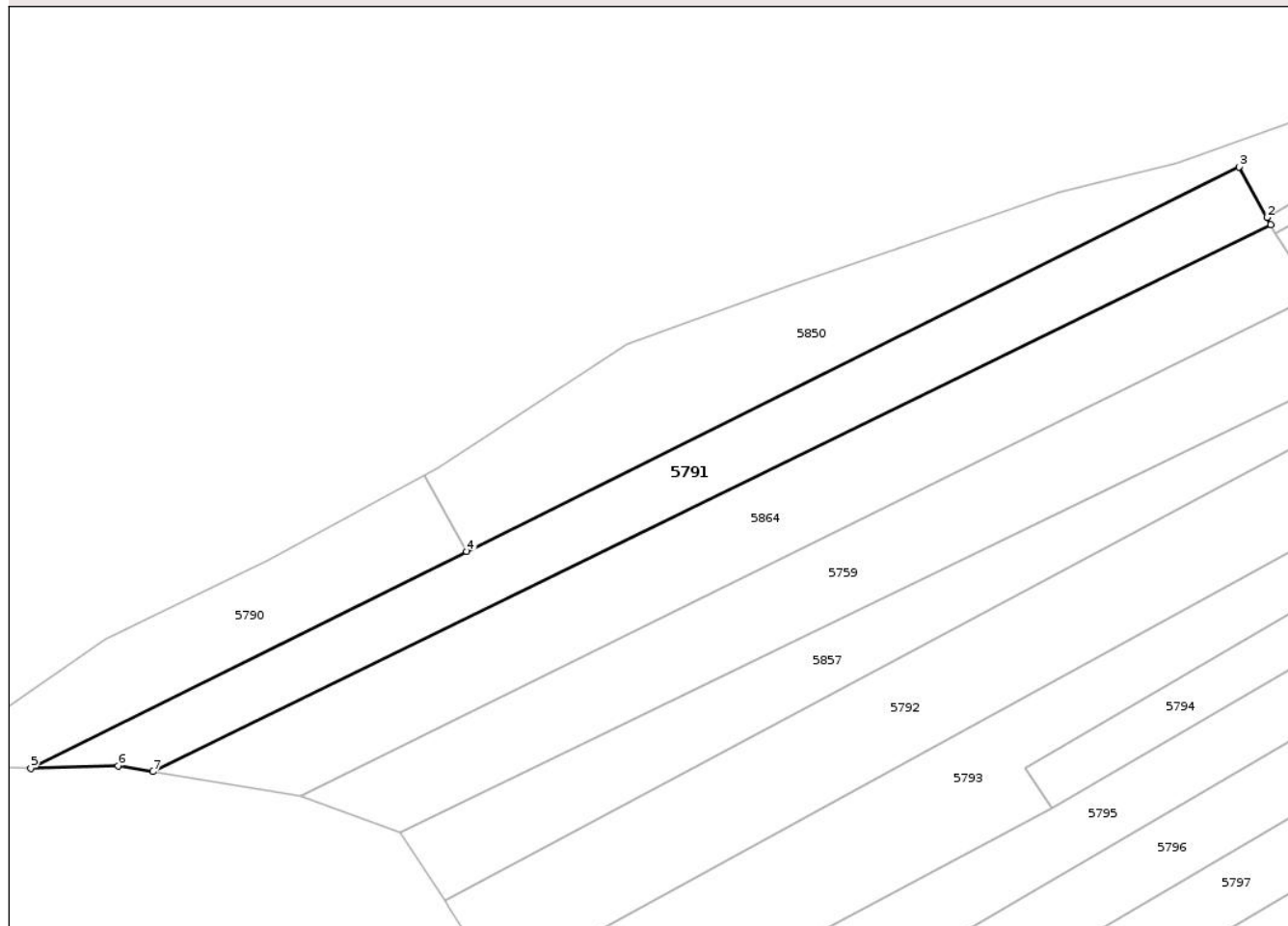
Anexa Nr. 1 La Partea I

Teren

Nr cadastral	Suprafața (mp)*	Observații / Referințe
	1.204	

* Suprafața este determinată în planul de proiecție Stereo 70.

DETALII LINIARE IMOBIL



Date referitoare la teren

Crt	Categorie folosință	Intra vilan	Suprafața (mp)	Tarla	Parcelă	Nr. topo	Observații / Referințe
1	pasune	NU	1.204	26	660/13, 660/17	-	

Lungime Segmente

1) Valorile lungimilor segmentelor sunt obținute din proiecție în plan.

Punct început	X / Y	Punct sfârșit	X / Y	Lungime segment (** (m)
1	430.539,692 365.700,816	2	430.539,205 365.701,693	1.003
2	430.539,205 365.701,693	3	430.535,768 365.707,924	7.116
3	430.535,768 365.707,924	4	430.440,529 365.660,522	106.383
4	430.440,529 365.660,522	5	430.386,793 365.633,777	60.024
5	430.386,793 365.633,777	6	430.397,545 365.634,098	10.757

Punct început	X / Y	Punct sfârșit	X / Y	Lungime segment (** (m)
6	430.397,545 365.634,098	7	430.401,816 365.633,383	4.33
7	430.401,816 365.633,383	1	430.539,692 365.700,816	153.483

** Lungimile segmentelor sunt determinate în planul de proiecție Stereo 70 și sunt rotunjite la 1 milimetru.

*** Distanța dintre puncte este formată din segmente cumulate ce sunt mai mici decât valoarea 1 milimetru.

Neutilizabil în Circuitul Civil

**DATE DESPRE IMOBILUL NR. 5792**

Oficiul de Cadastru și Publicitate Imobiliară VALCEA
Biroul de Cadastru și Publicitate Imobiliară Ramnicu Valcea

A. Partea I. Descrierea imobilului

TEREN Extravilan

Adresa: Jud. Valcea, PUNCTUL SMIRC

Nr. Crt	Nr cadastral Nr. topografic	Suprafața* (mp)	Observații / Referințe
A1		1.520	Sector cadastral:5 Teren neimprejmuit;

B. Partea II. Proprietari și acte

Inscrieri privitoare la dreptul de proprietate și alte drepturi reale	Referințe
/	
Act Administrativ nr. 624/192, din 03/06/2002 emis de CJSDPAT VALCEA;	
B1	A1
Intabulare, drept de PROPRIETATE, dobandit prin Reconstituire, cota actuala 1/1, cota initiala 1/1	
1) OLTEANU I. NICOLAE	

C. Partea III. SARCINI .

Inscrieri privind dezmembramintele dreptului de proprietate, drepturi reale de garanție și sarcini	Referințe
NU SUNT	

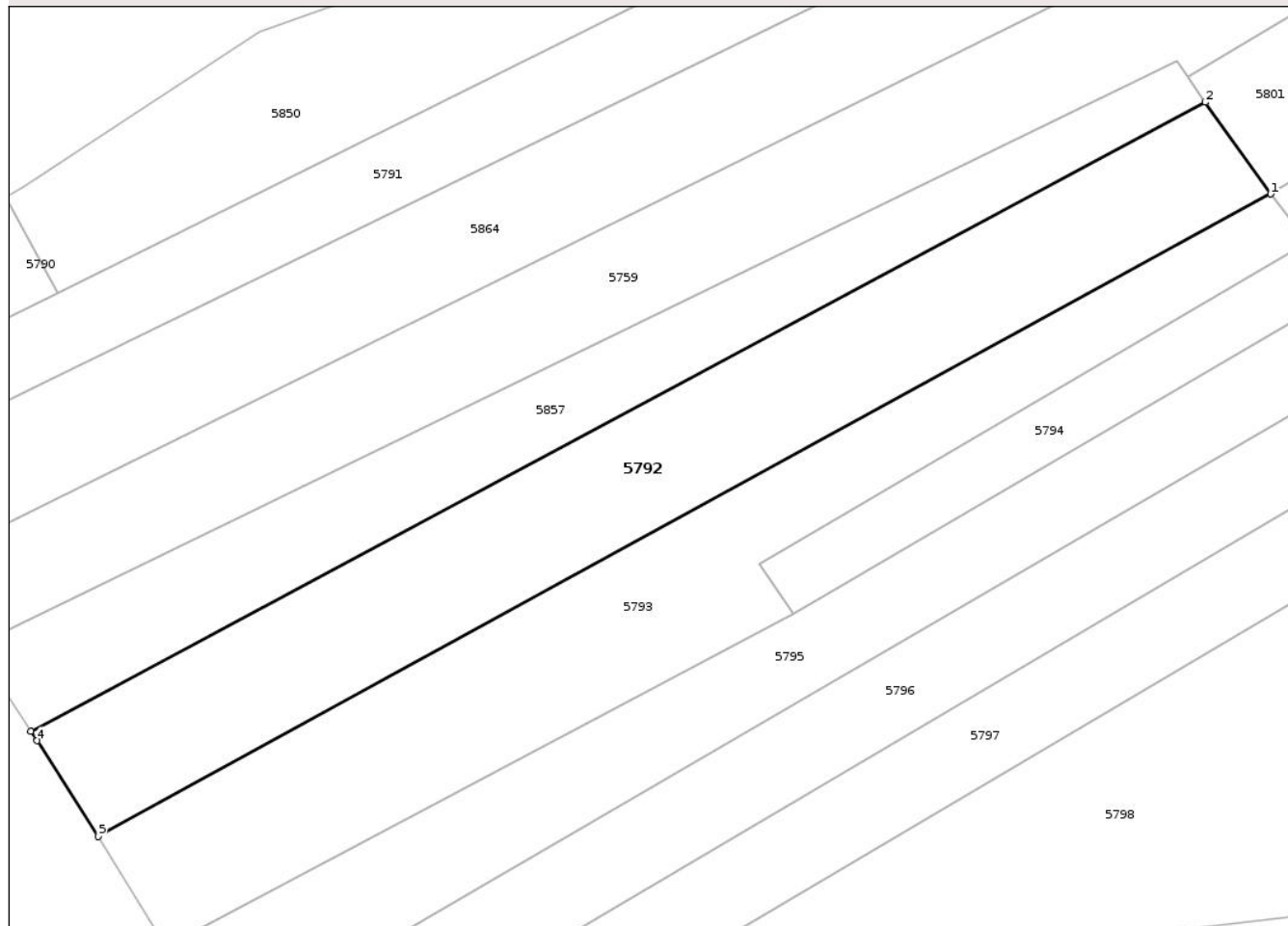
Anexa Nr. 1 La Partea I

Teren

Nr cadastral	Suprafata (mp)*	Observatii / Referinta
	1.520	

* Suprafata este determinata in planul de proiectie Stereo 70.

DETALII LINIARE IMOBIL



Date referitoare la teren

Crt	Categorie folosinta	Intra vilan	Suprafata (mp)	Tarla	Parcela	Nr. topo	Observatii / Referinta
1	pasune	NU	1.520	26	660/9	-	

Lungime Segmente

1) Valorile lungimilor segmentelor sunt obtinute din proiectie in plan.

Punct început	X / Y	Punct sfârșit	X / Y	Lungime segment (** (m)
1	430.559,703 365.670,203	2	430.553,291 365.679,209	11.055
2	430.553,291 365.679,209	3	430.437,865 365.617,425	130.921
3	430.437,865 365.617,425	4	430.438,472 365.616,505	1.102
4	430.438,472 365.616,505	5	430.444,511 365.607,13	11.152
5	430.444,511 365.607,13	1	430.559,703 365.670,203	131.329

** Lungimile segmentelor sunt determinate în planul de proiecție Stereo 70 și sunt rotunjite la 1 milimetru.

*** Distanța dintre puncte este formată din segmente cumulate ce sunt mai mici decât valoarea 1 milimetru.

Neutilizabil în Circuitul
Civil

**DATE DESPRE IMOBILUL NR. 5793**

Oficiul de Cadastru și Publicitate Imobiliară VALCEA
Biroul de Cadastru și Publicitate Imobiliară Ramnicu Valcea

A. Partea I. Descrierea imobilului

TEREN Extravilan

Adresa: Jud. Valcea, PUNCTUL LUNCA

Nr. Crt	Nr cadastral Nr. topografic	Suprafața* (mp)	Observații / Referințe
A1		1.344	Sector cadastral:5 Teren neimprejmuit;

B. Partea II. Proprietari și acte

Inscrieri privitoare la dreptul de proprietate și alte drepturi reale	Referințe
/	
Act Administrativ nr. 802/50919, din 27/08/2002 emis de CJSDPAT VALCEA;	
B1	A1
Intabulare, drept de PROPRIETATE, dobandit prin Reconstituire, cota actuala 1/1, cota initiala 1/1	
1) DINCĂ I. ALEXANDRU	

C. Partea III. SARCINI .

Inscrieri privind dezmembramintele dreptului de proprietate, drepturi reale de garanție și sarcini	Referințe
NU SUNT	

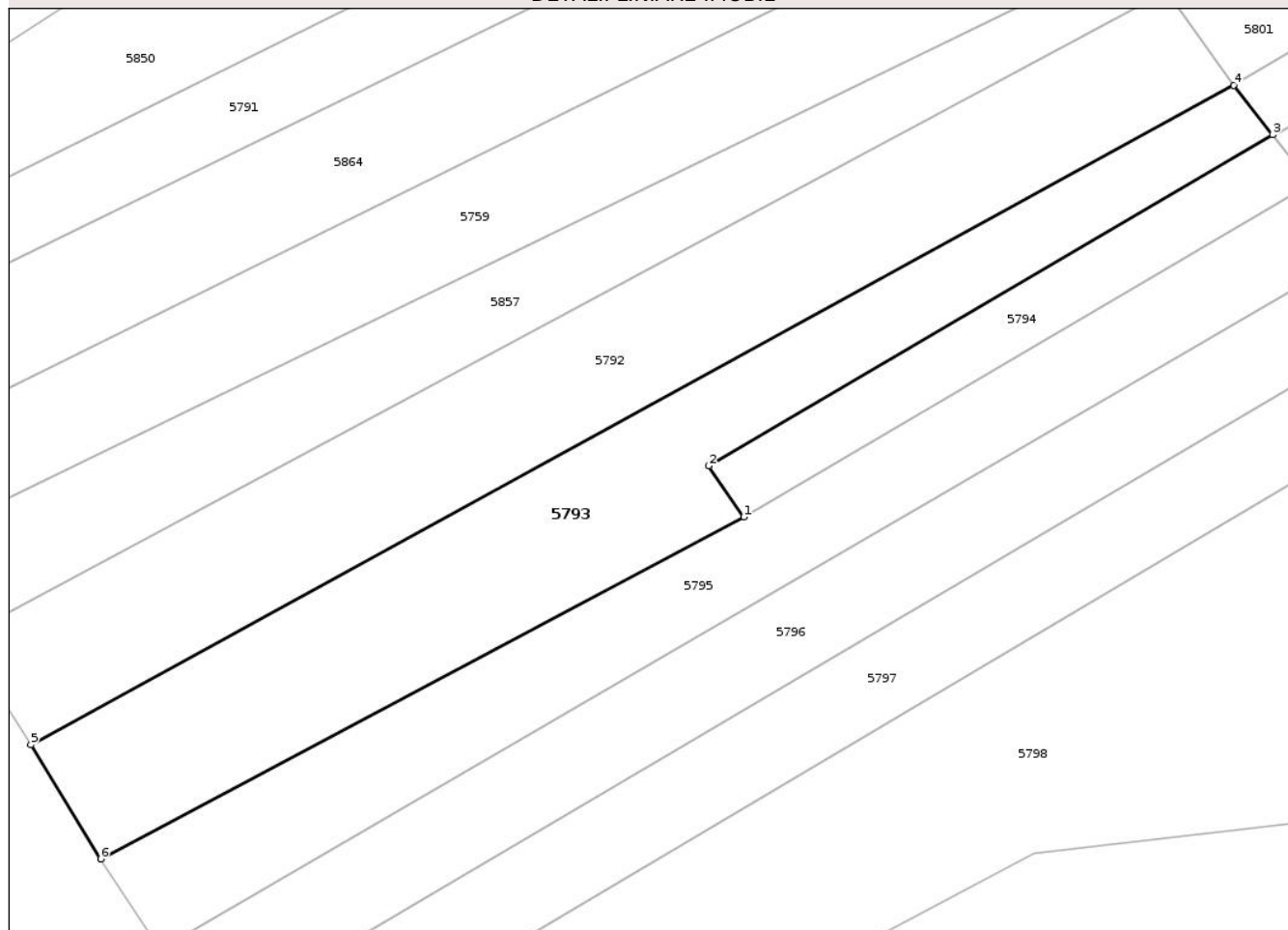
Anexa Nr. 1 La Partea I

Teren

Nr cadastral	Suprafața (mp)*	Observații / Referințe
	1.344	

* Suprafața este determinată în planul de proiecție Stereo 70.

DETALII LINIARE IMOBIL



Date referitoare la teren

Crt	Categorie folosință	Intra vilan	Suprafața (mp)	Tarla	Parcelă	Nr. topo	Observații / Referințe
1	pasune	NU	1.344	26	660/7, 660/8	-	

Lungime Segmente

1) Valorile lungimilor segmentelor sunt obținute din proiecție în plan.

Punct început	X / Y	Punct sfârșit	X / Y	Lungime segment (** (m)
1	430.512,779 365.628,934	2	430.509,401 365.633,813	5.934
2	430.509,401 365.633,813	3	430.563,415 365.665,489	62.617
3	430.563,415 365.665,489	4	430.559,703 365.670,203	6.0
4	430.559,703 365.670,203	5	430.444,511 365.607,13	131.329
5	430.444,511 365.607,13	6	430.451,178 365.596,22	12.786

Punct început	X / Y	Punct sfârşit	X / Y	Lungime segment (** (m)
6	430.451,178 365.596,22	1	430.512,779 365.628,934	69.749

** Lungimile segmentelor sunt determinate în planul de proiecţie Stereo 70 şi sunt rotunjite la 1 milimetru.

*** Distanţa dintre puncte este formată din segmente cumulate ce sunt mai mici decât valoarea 1 milimetru.

Neutilizabil în Circuitul Civil

**DATE DESPRE IMOBILUL NR. 5794**

Oficiul de Cadastru și Publicitate Imobiliară VALCEA
Biroul de Cadastru și Publicitate Imobiliară Ramnicu Valcea

A. Partea I. Descrierea imobilului

TEREN Extravilan

Adresa: Jud. Valcea

Nr. Crt	Nr cadastral Nr. topografic	Suprafața* (mp)	Observații / Referințe
A1		372	Sector cadastral:5 Teren neimprejmuit; PUNCTUL DOS SMÎRC

B. Partea II. Proprietari și acte

Inscrieri privitoare la dreptul de proprietate și alte drepturi reale	Referințe
/	
Act Administrativ nr. 39, din 04/03/2026 emis de COMUNA AMARASTI (HCJ 31/13.09.1991 emis de PREFECTURA JUDETULUI VALCEA);	
B1 Inscrierea provizorie, drept de PROPRIETATE, dobandit prin Lege, cota actuala 1/1, cota initiala 1/1 1) DIACONU NICOLAE	A1

C. Partea III. SARCINI .

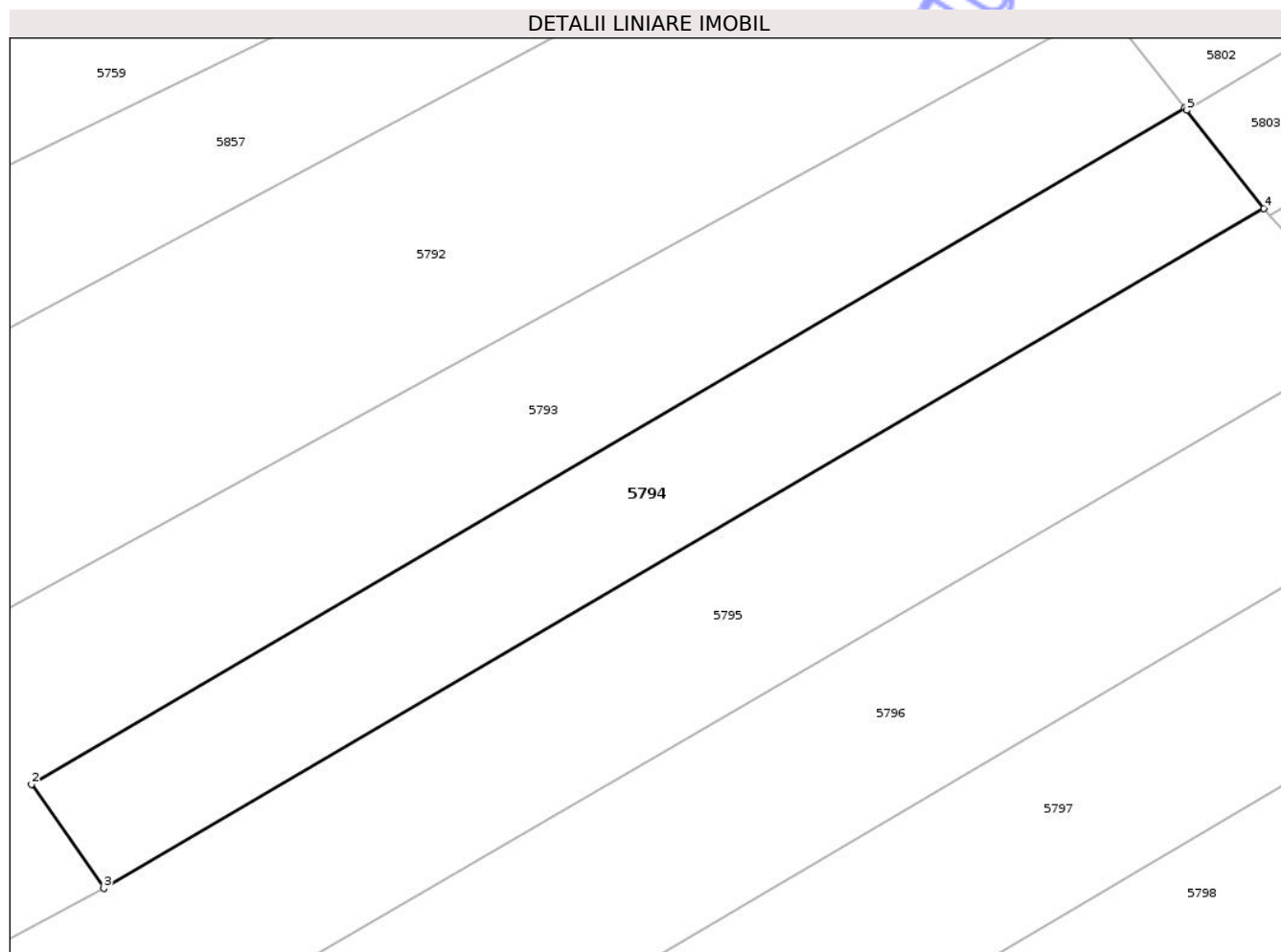
Inscrieri privind dezmembramintele dreptului de proprietate, drepturi reale de garanție și sarcini	Referințe
NU SUNT	

Anexa Nr. 1 La Partea I

Teren

Nr cadastral	Suprafața (mp)*	Observații / Referințe
	372	PUNCTUL DOS SMIRC

* Suprafața este determinată în planul de proiecție Stereo 70.



Date referitoare la teren

Crt	Categorie folosință	Intra vilan	Suprafața (mp)	Tarla	Parcelă	Nr. topo	Observații / Referințe
1	padure	NU	372	26	660/6	-	

Lungime Segmente

1) Valorile lungimilor segmentelor sunt obținute din proiecție în plan.

Punct început	X / Y	Punct sfârșit	X / Y	Lungime segment (** (m)
1	430.563,415 365.665,489	2	430.509,401 365.633,813	62.617
2	430.509,401 365.633,813	3	430.512,779 365.628,934	5.934
3	430.512,779 365.628,934	4	430.567,128 365.660,775	62.989
4	430.567,128 365.660,775	5	430.563,513 365.665,366	5.843
5	430.563,513 365.665,366	1	430.563,415 365.665,489	0.157

** Lungimile segmentelor sunt determinate în planul de proiecție Stereo 70 și sunt rotunjite la 1 milimetru.

*** Distanța dintre puncte este formată din segmente cumulate ce sunt mai mici decât valoarea 1 milimetru.

Neutilizabil în Circuitul
Civil

**DATE DESPRE IMOBILUL NR. 5795**

Oficiul de Cadastru și Publicitate Imobiliară VALCEA
Biroul de Cadastru și Publicitate Imobiliară Ramnicu Valcea

A. Partea I. Descrierea imobilului

TEREN Extravilan

Adresa: Jud. Valcea, PUNCTUL CIOCESTI

Nr. Crt	Nr cadastral Nr. topografic	Suprafața* (mp)	Observații / Referințe
A1		1.120	Sector cadastral:5 Teren neimprejmuit;

B. Partea II. Proprietari și acte

Inscrieri privitoare la dreptul de proprietate și alte drepturi reale	Referințe
/	
Act Administrativ nr. 528/25745, din 11/12/2001 emis de CJSDPAT VALCEA;	
B1	A1
Intabulare, drept de PROPRIETATE, dobandit prin Reconstituire, cota actuala 1/1, cota initiala 1/1	
1) BĂDOI DUMITRU	

C. Partea III. SARCINI .

Inscrieri privind dezmembramintele dreptului de proprietate, drepturi reale de garanție și sarcini	Referințe
NU SUNT	

Anexa Nr. 1 La Partea I

Teren

Nr cadastral	Suprafața (mp)*	Observații / Referințe
	1.120	

* Suprafața este determinată în planul de proiecție Stereo 70.

DETALII LINIARE IMOBIL



Date referitoare la teren

Crt	Categorie folosință	Intra vilan	Suprafața (mp)	Tarla	Parcelă	Nr. topo	Observații / Referințe
1	pasune	NU	1.120	26	660/5	-	

Lungime Segmente

1) Valorile lungimilor segmentelor sunt obținute din proiecție în plan.

Punct început	X / Y	Punct sfârșit	X / Y	Lungime segment (** (m)
1	430.567,128 365.660,775	2	430.512,779 365.628,934	62.989
2	430.512,779 365.628,934	3	430.451,178 365.596,22	69.749
3	430.451,178 365.596,22	4	430.456,86 365.587,514	10.396
4	430.456,86 365.587,514	5	430.572,488 365.654,84	133.801
5	430.572,488 365.654,84	6	430.567,397 365.660,434	7.564

Punct început	X / Y	Punct sfârşit	X / Y	Lungime segment (** (m)
6	430.567,397 365.660,434	1	430.567,128 365.660,775	0.434

** Lungimile segmentelor sunt determinate în planul de proiecţie Stereo 70 şi sunt rotunjite la 1 milimetru.

*** Distanţa dintre puncte este formată din segmente cumulate ce sunt mai mici decât valoarea 1 milimetru.

Neutilizabil în Circuitul Civil

**DATE DESPRE IMOBILUL NR. 5796**

Oficiul de Cadastru și Publicitate Imobiliară VALCEA
 Biroul de Cadastru și Publicitate Imobiliară Ramnicu Valcea

A. Partea I. Descrierea imobilului

TEREN Extravilan

Adresa: Jud. Valcea

Nr. Crt	Nr cadastral Nr. topografic	Suprafața* (mp)	Observații / Referințe
A1		1.120	Sector cadastral:5 Teren neimprejmuit; PUNCTUL DOS SMÎRC

B. Partea II. Proprietari și acte

Inscrieri privitoare la dreptul de proprietate și alte drepturi reale	Referințe
/	
Act Administrativ nr. 36, din 04/03/2026 emis de COMUNA AMARASTI (HCJ 31/13.09.1991 emis de PREFECTURA JUDETULUI VALCEA);	
B1 Inscrierea provizorie, drept de PROPRIETATE, dobandit prin Lege, cota actuala 1/1, cota initiala 1/1 1) CRUCERU GHEORGHE	A1

C. Partea III. SARCINI .

Inscrieri privind dezmembramintele dreptului de proprietate, drepturi reale de garanție și sarcini	Referințe
NU SUNT	

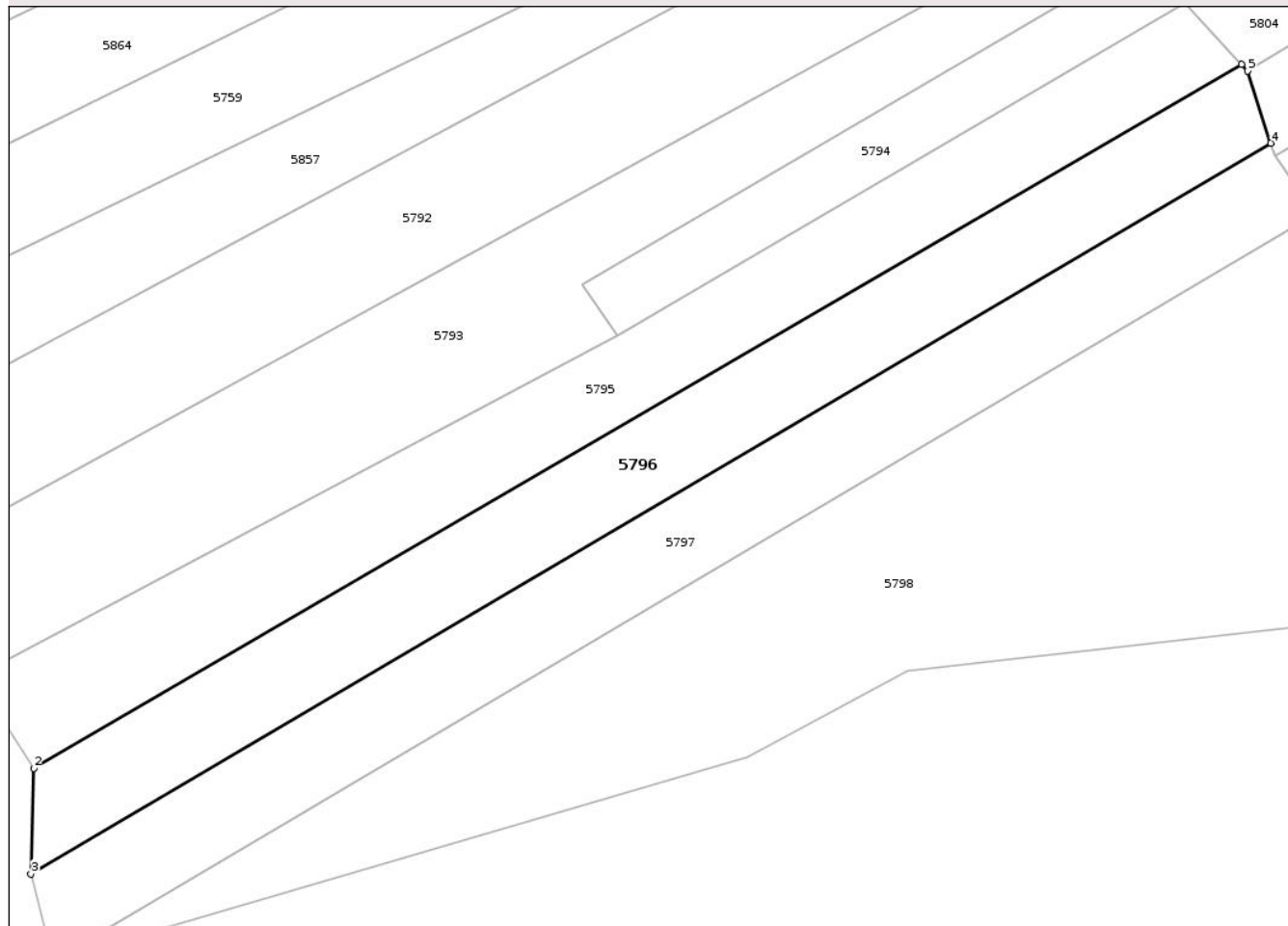
Anexa Nr. 1 La Partea I

Teren

Nr cadastral	Suprafața (mp)*	Observații / Referințe
	1.120	PUNCTUL DOS SMIRC

* Suprafața este determinată în planul de proiecție Stereo 70.

DETALII LINIARE IMOBIL



Date referitoare la teren

Crt	Categorie folosință	Intra vilan	Suprafața (mp)	Tarla	Parcelă	Nr. topo	Observații / Referințe
1	pasune	NU	1.120	26	660/4	-	

Lungime Segmente

1) Valorile lungimilor segmentelor sunt obținute din proiecție în plan.

Punct început	X / Y	Punct sfârșit	X / Y	Lungime segment (** (m)
1	430.572,488 365.654,84	2	430.456,86 365.587,514	133.801
2	430.456,86 365.587,514	3	430.456,587 365.577,406	10.112
3	430.456,587 365.577,406	4	430.575,283 365.647,328	137.76
4	430.575,283 365.647,328	5	430.573,058 365.654,214	7.237
5	430.573,058 365.654,214	1	430.572,488 365.654,84	0.847

** Lungimile segmentelor sunt determinate în planul de proiecție Stereo 70 și sunt rotunjite la 1 milimetru.

*** Distanța dintre puncte este formată din segmente cumulate ce sunt mai mici decât valoarea 1 milimetru.

Neutilizabil în Circuitul
Civil

**DATE DESPRE IMOBILUL NR. 5797**

Oficiul de Cadastru și Publicitate Imobiliară VALCEA
Biroul de Cadastru și Publicitate Imobiliară Ramnicu Valcea

A. Partea I. Descrierea imobilului

TEREN Extravilan

Adresa: Jud. Valcea, PUNCTUL SMIRC

Nr. Crt	Nr cadastral Nr. topografic	Suprafața* (mp)	Observații / Referințe
A1		1.120	Sector cadastral:5 Teren neimprejmuit;

B. Partea II. Proprietari și acte

Inscrieri privitoare la dreptul de proprietate și alte drepturi reale	Referințe
/	
Act Administrativ nr. 996, din 31/03/2003 emis de CJSDPAT VALCEA;	
B1	A1
Intabulare, drept de PROPRIETATE, dobandit prin Reconstituire, cota actuala 1/1, cota initiala 1/1	
1) CIOCEA IOANA	

C. Partea III. SARCINI .


Inscrieri privind dezmembramintele dreptului de proprietate, drepturi reale de garanție și sarcini	Referințe
NU SUNT	

Anexa Nr. 1 La Partea I

Teren

Nr cadastral	Suprafața (mp)*	Observații / Referințe
	1.120	

* Suprafața este determinată în planul de proiecție Stereo 70.



Date referitoare la teren

Crt	Categorie folosință	Intra vilan	Suprafața (mp)	Tarla	Parcelă	Nr. topo	Observații / Referințe
1	pasune	NU	1.120	26	660/3	-	

Lungime Segmente

1) Valorile lungimilor segmentelor sunt obținute din proiecție în plan.

Punct început	X / Y	Punct sfârșit	X / Y	Lungime segment (** (m)
1	430.575,283 365.647,328	2	430.456,587 365.577,406	137.76
2	430.456,587 365.577,406	3	430.458,679 365.569,162	8.505
3	430.458,679 365.569,162	4	430.579,514 365.640,572	140.358
4	430.579,514 365.640,572	5	430.575,683 365.646,09	6.718
5	430.575,683 365.646,09	1	430.575,283 365.647,328	1.301

** Lungimile segmentelor sunt determinate în planul de proiecție Stereo 70 și sunt rotunjite la 1 milimetru.

*** Distanța dintre puncte este formată din segmente cumulate ce sunt mai mici decât valoarea 1 milimetru.

Neutilizabil în Circuitul
Civil

**DATE DESPRE IMOBILUL NR. 5798**

Oficiul de Cadastru și Publicitate Imobiliară VALCEA
Biroul de Cadastru și Publicitate Imobiliară Ramnicu Valcea

A. Partea I. Descrierea imobilului

TEREN Extravilan

Adresa: Jud. Valcea, PUNCTUL SMIRC

Nr. Crt	Nr cadastral Nr. topografic	Suprafața* (mp)	Observații / Referințe
A1		4.106	Sector cadastral:5 Teren neimprejmuit;

B. Partea II. Proprietari și acte

Inscrieri privitoare la dreptul de proprietate și alte drepturi reale	Referințe
/	
Act Administrativ nr. 800/47068, din 31/03/2003 emis de CJSDPAT VALCEA;	
B1	A1
Intabulare, drept de PROPRIETATE, dobandit prin Reconstituire, cota actuala 1/1, cota initiala 1/1	
1) CIOCEA D. VICTOR	

C. Partea III. SARCINI .

Inscrieri privind dezmembramintele dreptului de proprietate, drepturi reale de garanție și sarcini	Referințe
NU SUNT	

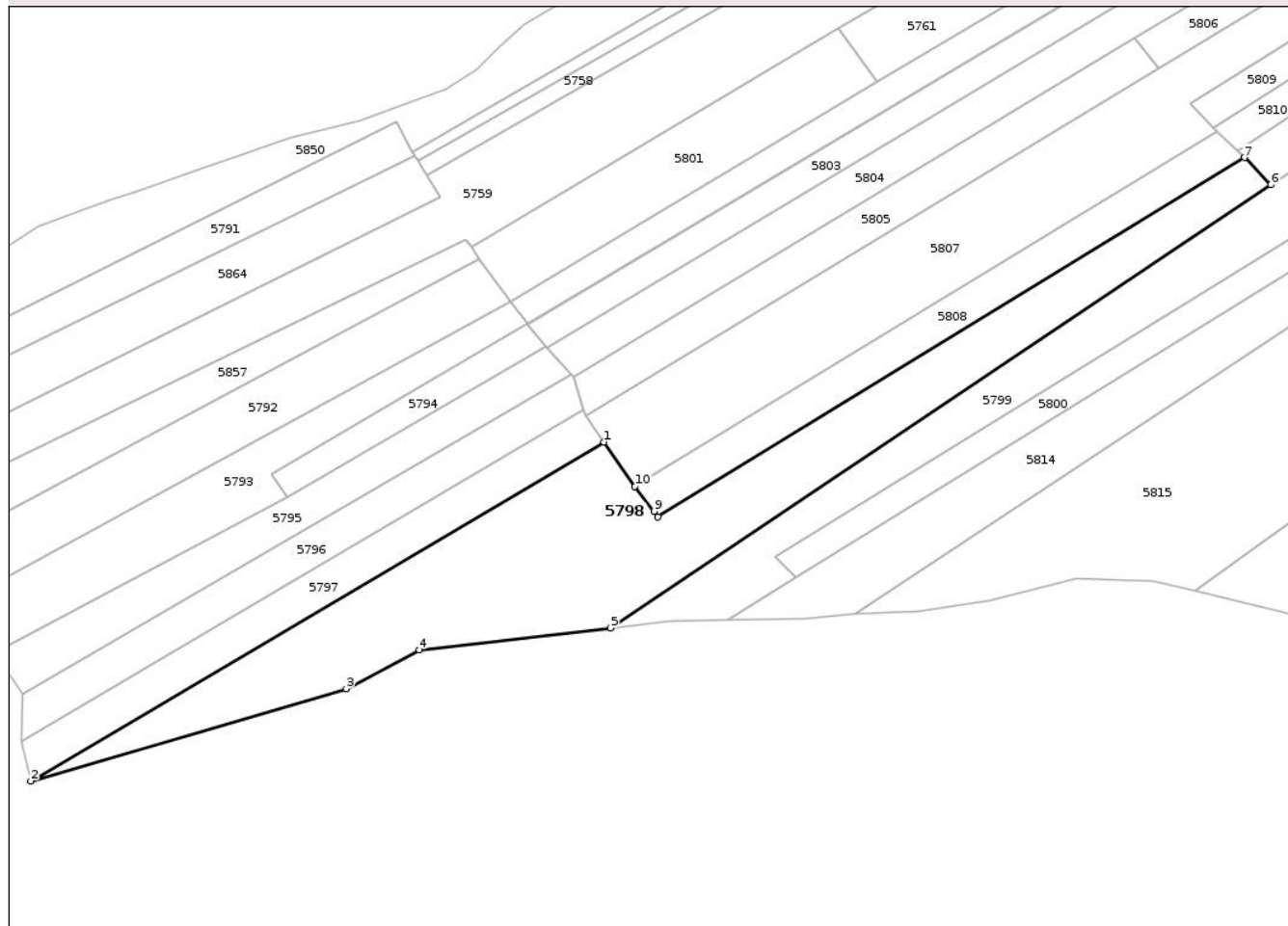
Anexa Nr. 1 La Partea I

Teren

Nr cadastral	Suprafața (mp)*	Observații / Referințe
	4.106	

* Suprafața este determinată în planul de proiecție Stereo 70.

DETALII LINIARE IMOBIL



Date referitoare la teren

Crt	Categorie folosință	Intravilan	Suprafața (mp)	Tarla	Parcelă	Nr. topo	Observații / Referințe
1	pasune	NU	4.106	26	1/20, 660/2	-	

Lungime Segmente

1) Valorile lungimilor segmentelor sunt obținute din proiecție în plan.

Punct început	X / Y	Punct sfârșit	X / Y	Lungime segment (** (m)
1	430.579,514 365.640,572	2	430.458,679 365.569,162	140.358
2	430.458,679 365.569,162	3	430.525,161 365.588,607	69.267
3	430.525,161 365.588,607	4	430.540,535 365.596,773	17.408
4	430.540,535 365.596,773	5	430.580,831 365.601,372	40.558
5	430.580,831 365.601,372	6	430.720,074 365.694,751	167.655

Punct început	X / Y	Punct sfârșit	X / Y	Lungime segment (** (m)
6	430.720,074 365.694,751	7	430.714,51 365.700,494	7.996
7	430.714,51 365.700,494	8	430.590,902 365.624,797	144.945
8	430.590,902 365.624,797	9	430.590,024 365.625,947	1.447
9	430.590,024 365.625,947	10	430.586,045 365.631,167	6.564
10	430.586,045 365.631,167	1	430.579,514 365.640,572	11.45

** Lungimile segmentelor sunt determinate în planul de proiecție Stereo 70 și sunt rotunjite la 1 milimetru.

*** Distanța dintre puncte este formată din segmente cumulate ce sunt mai mici decât valoarea 1 milimetru.

Neutilizabil în Circuitul Civil

**DATE DESPRE IMOBILUL NR. 5799**

Oficiul de Cadastru și Publicitate Imobiliară VALCEA
Biroul de Cadastru și Publicitate Imobiliară Ramnicu Valcea

A. Partea I. Descrierea imobilului

TEREN Extravilan

Adresa: Jud. Valcea

Nr. Crt	Nr cadastral Nr. topografic	Suprafața* (mp)	Observații / Referințe
A1		1.674	Sector cadastral:5 Teren neimprejmuit; PUNCTUL DOS SMÎRC

B. Partea II. Proprietari și acte

Inscrieri privitoare la dreptul de proprietate și alte drepturi reale	Referințe
/	
Act Administrativ nr. 33, din 04/03/2026 emis de COMUNA AMARASTI (HCJ 31/13.09.1991 emis de PREFECTURA JUDETULUI VALCEA);	
B1 Inscrierea provizorie, drept de PROPRIETATE, dobandit prin Lege, cota actuala 1/1, cota initiala 1/1 1) ZOR CONSTANTIN	A1

C. Partea III. SARCINI .

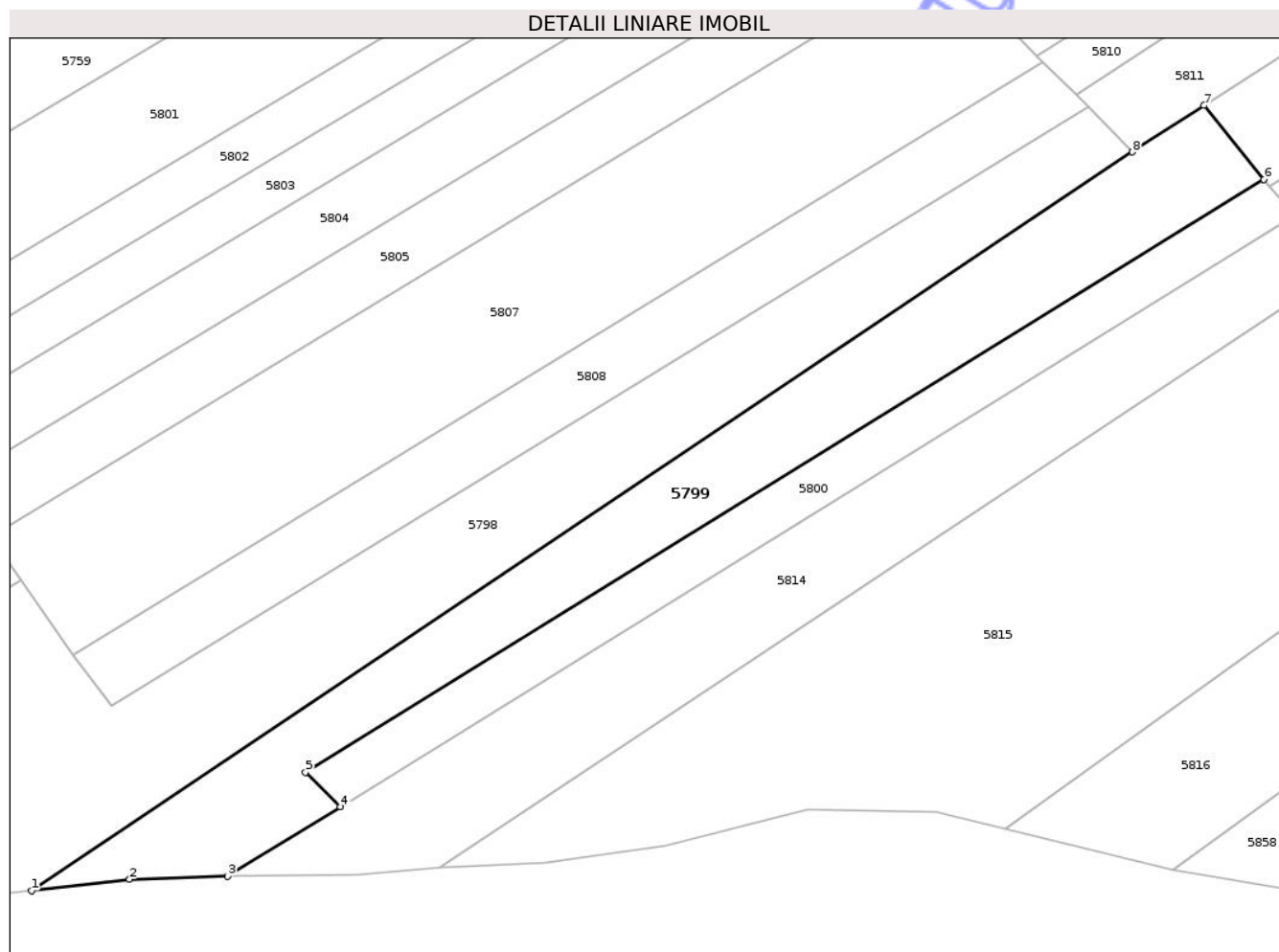
Inscrieri privind dezmembramintele dreptului de proprietate, drepturi reale de garanție și sarcini	Referințe
NU SUNT	

Anexa Nr. 1 La Partea I

Teren

Nr cadastral	Suprafaţa (mp)*	Observații / Referințe
	1.674	PUNCTUL DOS SMIRC

* Suprafața este determinată în planul de proiecție Stereo 70.



Date referitoare la teren

Crt	Categorie folosință	Intra vilan	Suprafața (mp)	Tarla	Parcelă	Nr. topo	Observații / Referințe
1	padure	NU	1.674	26	660/1, 1/9	-	

Lungime Segmente

1) Valorile lungimilor segmentelor sunt obținute din proiecție în plan.

Punct început	X / Y	Punct sfârșit	X / Y	Lungime segment (** (m)
1	430.580,831 365.601,372	2	430.593,229 365.602,787	12.478
2	430.593,229 365.602,787	3	430.605,658 365.603,206	12.436
3	430.605,658 365.603,206	4	430.619,924 365.611,961	16.738
4	430.619,924 365.611,961	5	430.615,489 365.616,325	6.222
5	430.615,489 365.616,325	6	430.736,712 365.691,286	142.528

Punct început	X / Y	Punct sfârșit	X / Y	Lungime segment (** (m)
6	430.736,712 365.691,286	7	430.729,181 365.700,628	12.0
7	430.729,181 365.700,628	8	430.720,074 365.694,751	10.839
8	430.720,074 365.694,751	1	430.580,831 365.601,372	167.655

** Lungimile segmentelor sunt determinate în planul de proiecție Stereo 70 și sunt rotunjite la 1 milimetru.

*** Distanța dintre puncte este formată din segmente cumulate ce sunt mai mici decât valoarea 1 milimetru.

Neutilizabil în Circuitul Civil

**DATE DESPRE IMOBILUL NR. 5800**

Oficiul de Cadastru și Publicitate Imobiliară VALCEA
Biroul de Cadastru și Publicitate Imobiliară Ramnicu Valcea

A. Partea I. Descrierea imobilului

TEREN Extravilan

Adresa: Jud. Valcea

Nr. Crt	Nr cadastral Nr. topografic	Suprafața* (mp)	Observații / Referințe
A1		852	Sector cadastral:5 Teren neimprejmuit; PUNCTUL LA SMIRC

B. Partea II. Proprietari și acte

Inscrieri privitoare la dreptul de proprietate și alte drepturi reale	Referințe
/	
Act Administrativ nr. 32, din 04/03/2026 emis de COMUNA AMARASTI (HCJ 31/13.09.1991 emis de PREFECTURA JUDETULUI VALCEA);	
B1 Inscrierea provizorie, drept de PROPRIETATE, dobandit prin Lege, cota actuala 1/1, cota initiala 1/1 1) ZOR GHEORGHITA	A1

C. Partea III. SARCINI .

Inscrieri privind dezmembramintele dreptului de proprietate, drepturi reale de garanție și sarcini	Referințe
NU SUNT	

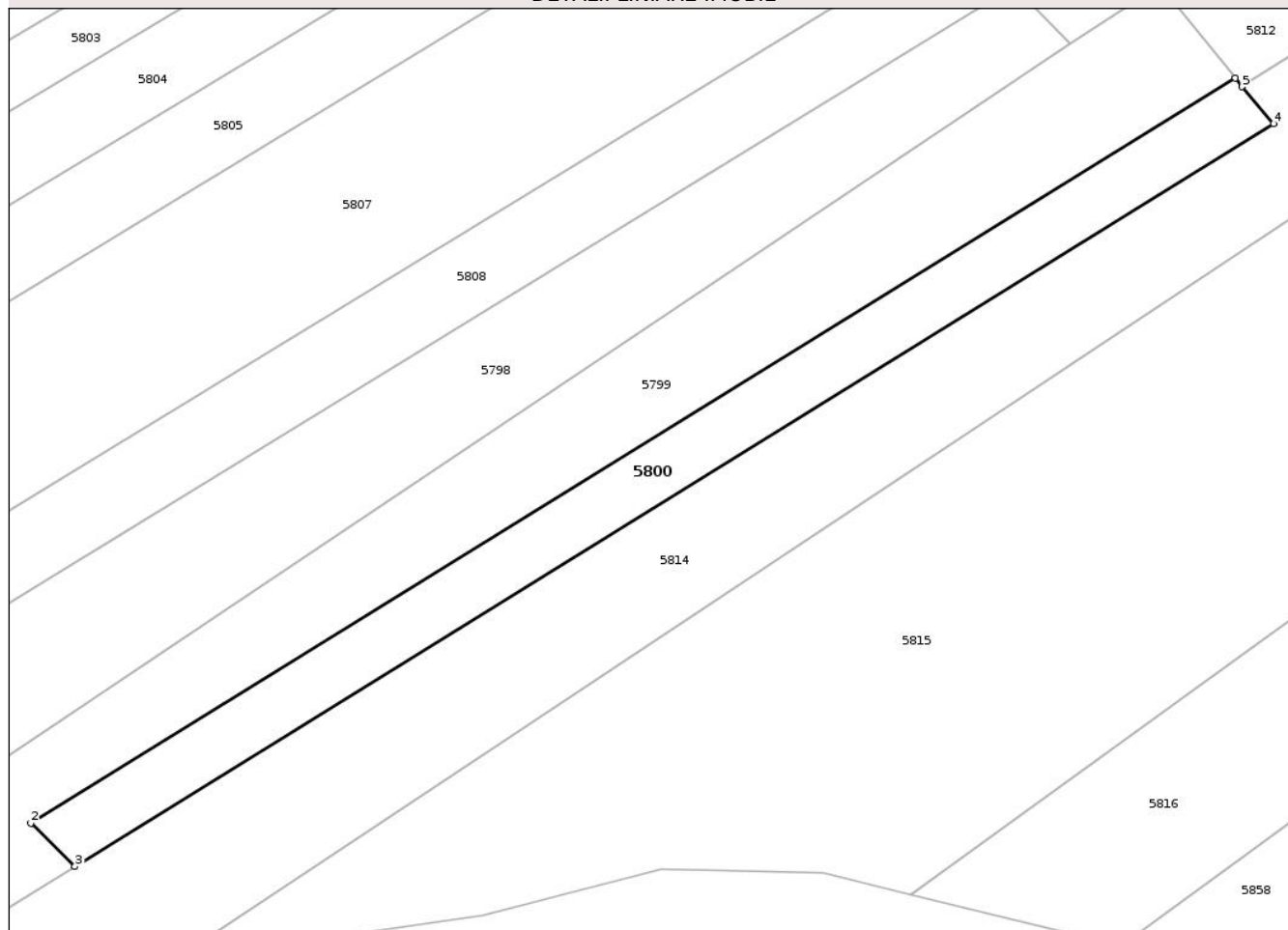
Anexa Nr. 1 La Partea I

Teren

Nr cadastral	Suprafața (mp)*	Observații / Referințe
	852	PUNCTUL LA SMÎRC

* Suprafața este determinată în planul de proiecție Stereo 70.

DETALII LINIARE IMOBIL



Date referitoare la teren

Crt	Categorie folosință	Intra vilan	Suprafața (mp)	Tarla	Parcelă	Nr. topo	Observații / Referințe
1	altele	NU	852	26	1/18	-	

Lungime Segmente

1) Valorile lungimilor segmentelor sunt obținute din proiecție în plan.

Punct început	X / Y	Punct sfârșit	X / Y	Lungime segment (** (m)
1	430.736,712 365.691,286	2	430.615,489 365.616,325	142.528
2	430.615,489 365.616,325	3	430.619,924 365.611,961	6.222
3	430.619,924 365.611,961	4	430.740,584 365.686,703	141.934
4	430.740,584 365.686,703	5	430.737,427 365.690,398	4.86
5	430.737,427 365.690,398	1	430.736,712 365.691,286	1.14

** Lungimile segmentelor sunt determinate în planul de proiecție Stereo 70 și sunt rotunjite la 1 milimetru.

*** Distanța dintre puncte este formată din segmente cumulate ce sunt mai mici decât valoarea 1 milimetru.

Neutilizabil în Circuitul
Civil

**DATE DESPRE IMOBILUL NR. 5801**

Oficiul de Cadastru și Publicitate Imobiliară VALCEA
Biroul de Cadastru și Publicitate Imobiliară Ramnicu Valcea

A. Partea I. Descrierea imobilului

TEREN Extravilan

Adresa: Jud. Valcea, PUNCTUL SMIRC

Nr. Crt	Nr cadastral Nr. topografic	Suprafața* (mp)	Observații / Referințe
A1		1.260	Sector cadastral:5 Teren neimprejmuit;

B. Partea II. Proprietari și acte

Inscrieri privitoare la dreptul de proprietate și alte drepturi reale	Referințe
/	
Act Administrativ nr. 1432, din 02/04/2007 emis de CJSIPTA VALCEA;	
B1	A1
Intabulare, drept de PROPRIETATE, dobandit prin Reconstituire, cota actuala 1/1, cota initiala 1/1	
1) VLĂDUȚ D ANA	

C. Partea III. SARCINI .

Inscrieri privind dezmembramintele dreptului de proprietate, drepturi reale de garanție și sarcini	Referințe
NU SUNT	


Anexa Nr. 1 La Partea I

Teren

Nr cadastral	Suprafața (mp)*	Observații / Referințe
	1.260	

* Suprafața este determinată în planul de proiecție Stereo 70.

DETALII LINIARE IMOBIL



Date referitoare la teren

Crt	Categorie folosință	Intra vilan	Suprafața (mp)	Tarla	Parcelă	Nr. topo	Observații / Referințe
1	altele	NU	1.260	26	1/22	-	

Lungime Segmente

1) Valorile lungimilor segmentelor sunt obținute din proiecție în plan.

Punct început	X / Y	Punct sfârșit	X / Y	Lungime segment (** (m)
1	430.628,831 365.727,641	2	430.551,517 365.681,697	89.935
2	430.551,517 365.681,697	3	430.553,291 365.679,209	3.056
3	430.553,291 365.679,209	4	430.559,703 365.670,203	11.055
4	430.559,703 365.670,203	5	430.637,154 365.716,392	90.178
5	430.637,154 365.716,392	1	430.628,831 365.727,641	13.993

** Lungimile segmentelor sunt determinate în planul de proiecție Stereo 70 și sunt rotunjite la 1 milimetru.

*** Distanța dintre puncte este formată din segmente cumulate ce sunt mai mici decât valoarea 1 milimetru.

Neutilizabil în Circuitul
Civil

**DATE DESPRE IMOBILUL NR. 5802**

Oficiul de Cadastru și Publicitate Imobiliară VALCEA
Biroul de Cadastru și Publicitate Imobiliară Ramnicu Valcea

A. Partea I. Descrierea imobilului

TEREN Extravilan

Adresa: Jud. Valcea

Nr. Crt	Nr cadastral Nr. topografic	Suprafața* (mp)	Observații / Referințe
A1		1.510	Sector cadastral:5 Teren neimprejmuit; PUNCTUL LA SMIRC

B. Partea II. Proprietari și acte

Inscrieri privitoare la dreptul de proprietate și alte drepturi reale	Referințe
/	
Act Administrativ nr. 56, din 17/03/2026 emis de COMUNA AMARASTI (HCJ 31/13.09.1991 emis de PREFECTURA JUDETULUI VALCEA);	
B1 Inscrierea provizorie, drept de PROPRIETATE, dobandit prin Lege, cota actuala 1/1, cota initiala 1/1 1) DOBRIȚOIU ILIE	A1

C. Partea III. SARCINI .

Inscrieri privind dezmembramintele dreptului de proprietate, drepturi reale de garanție și sarcini	Referințe
NU SUNT	

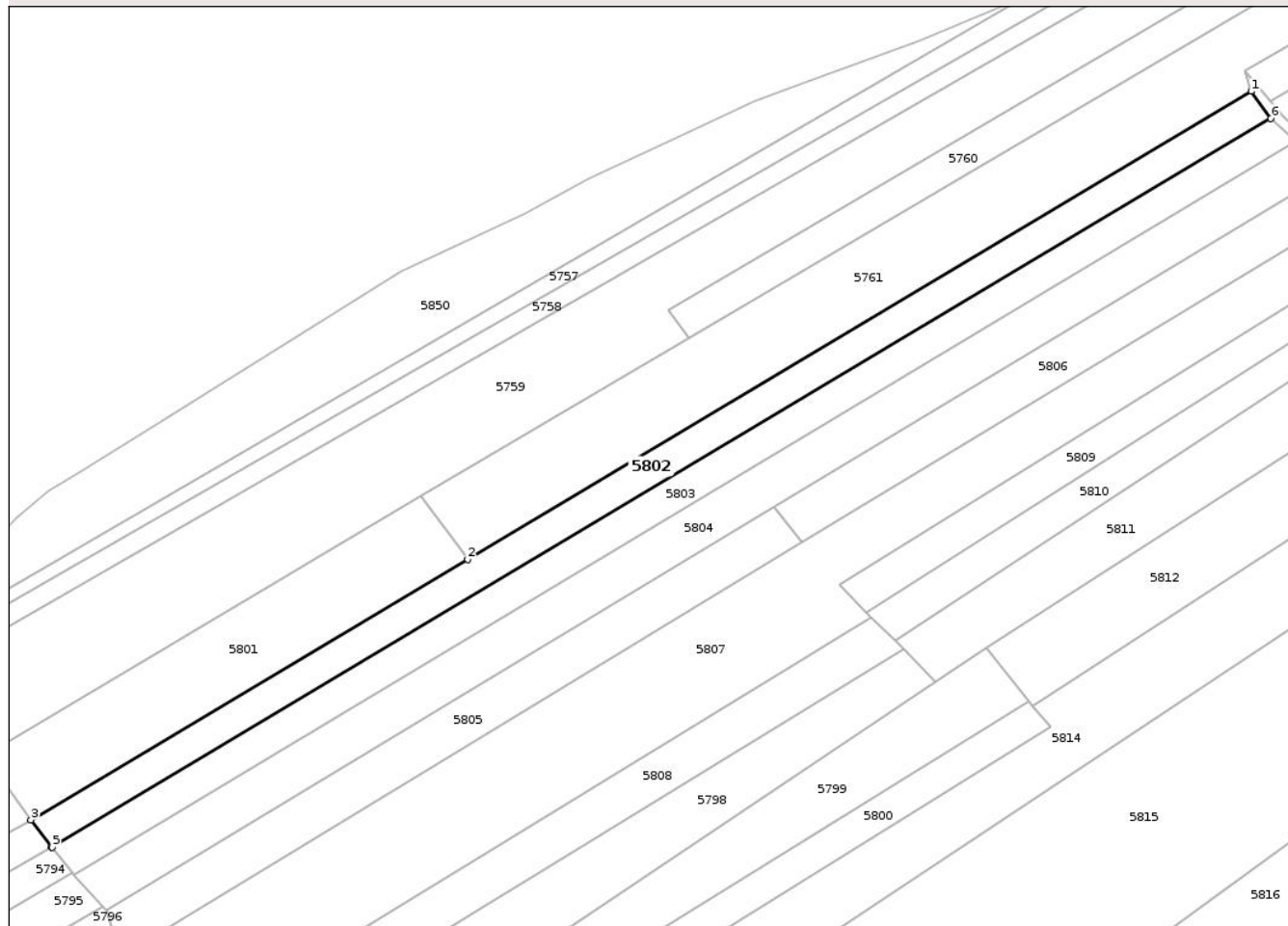
Anexa Nr. 1 La Partea I

Teren

Nr cadastral	Suprafața (mp)*	Observații / Referințe
	1.510	PUNCTUL LA SMÎRC

* Suprafața este determinată în planul de proiecție Stereo 70.

DETALII LINIARE IMOBIL



Date referitoare la teren

Crt	Categorie folosință	Intra vilan	Suprafața (mp)	Tarla	Parcelă	Nr. topo	Observații / Referințe
1	pasune	NU	1.510	26	2/9	-	

Lungime Segmente

1) Valorile lungimilor segmentelor sunt obținute din proiecție în plan.

Punct început	X / Y	Punct sfârșit	X / Y	Lungime segment (** (m)
1	430.776,144 365.799,343	2	430.637,154 365.716,392	161.861
2	430.637,154 365.716,392	3	430.559,703 365.670,203	90.178
3	430.559,703 365.670,203	4	430.563,415 365.665,489	6.0
4	430.563,415 365.665,489	5	430.563,513 365.665,366	0.157
5	430.563,513 365.665,366	6	430.779,601 365.794,535	251.751

Punct început	X / Y	Punct sfârşit	X / Y	Lungime segment (** (m)
6	430.779,601 365.794,535	1	430.776,144 365.799,343	5.922

** Lungimile segmentelor sunt determinate în planul de proiecţie Stereo 70 şi sunt rotunjite la 1 milimetru.

*** Distanţa dintre puncte este formată din segmente cumulate ce sunt mai mici decât valoarea 1 milimetru.

Neutilizabil în Circuitul Civil

**DATE DESPRE IMOBILUL NR. 5803**

Oficiul de Cadastru și Publicitate Imobiliară VALCEA
Biroul de Cadastru și Publicitate Imobiliară Ramnicu Valcea

A. Partea I. Descrierea imobilului

TEREN Extravilan

Adresa: Jud. Valcea

Nr. Crt	Nr cadastral Nr. topografic	Suprafața* (mp)	Observații / Referințe
A1		1.512	Sector cadastral:5 Teren neimprejmuit; PUNCTUL DOS SMÎRC

B. Partea II. Proprietari și acte

Inscrieri privitoare la dreptul de proprietate și alte drepturi reale	Referințe
/	
Act Administrativ nr. 39, din 04/03/2026 emis de COMUNA AMARASTI (HCJ 31/13.09.1991 emis de PREFECTURA JUDETULUI VALCEA);	
B1 Inscrierea provizorie, drept de PROPRIETATE, dobandit prin Lege, cota actuala 1/1, cota initiala 1/1 1) DIACONU NICOLAE	A1

C. Partea III. SARCINI .

Inscrieri privind dezmembramintele dreptului de proprietate, drepturi reale de garanție și sarcini	Referințe
NU SUNT	

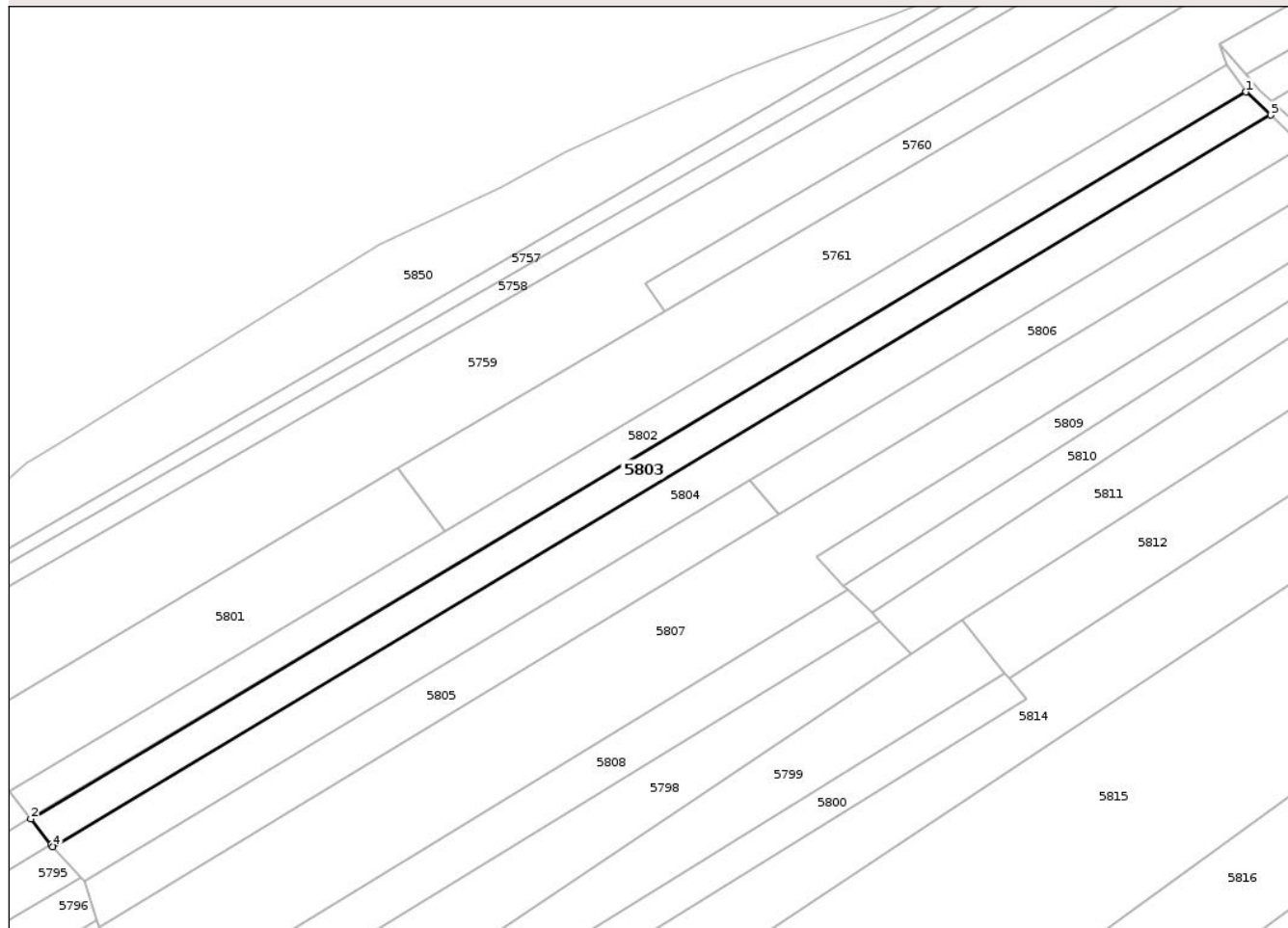
Anexa Nr. 1 La Partea I

Teren

Nr cadastral	Suprafața (mp)*	Observații / Referințe
	1.512	PUNCTUL DOS SMIRC

* Suprafața este determinată în planul de proiecție Stereo 70.

DETALII LINIARE IMOBIL



Date referitoare la teren

Crt	Categorie folosință	Intra vilan	Suprafața (mp)	Tarla	Parcelă	Nr. topo	Observații / Referințe
1	arabil	NU	1.512	26	2/8	-	

Lungime Segmente

1) Valorile lungimilor segmentelor sunt obținute din proiecție în plan.

Punct început	X / Y	Punct sfârșit	X / Y	Lungime segment (** (m)
1	430.779,601 365.794,535	2	430.563,513 365.665,366	251.751
2	430.563,513 365.665,366	3	430.567,128 365.660,775	5.843
3	430.567,128 365.660,775	4	430.567,397 365.660,434	0.434
4	430.567,397 365.660,434	5	430.783,991 365.790,445	252.618
5	430.783,991 365.790,445	1	430.779,601 365.794,535	6.0

** Lungimile segmentelor sunt determinate în planul de proiecție Stereo 70 și sunt rotunjite la 1 milimetru.

*** Distanța dintre puncte este formată din segmente cumulate ce sunt mai mici decât valoarea 1 milimetru.

Neutilizabil în Circuitul
Civil

**DATE DESPRE IMOBILUL NR. 5804**

Oficiul de Cadastru și Publicitate Imobiliară VALCEA
 Biroul de Cadastru și Publicitate Imobiliară Ramnicu Valcea

A. Partea I. Descrierea imobilului

TEREN Extravilan

Adresa: Jud. Valcea

Nr. Crt	Nr cadastral Nr. topografic	Suprafața* (mp)	Observații / Referințe
A1		2.016	Sector cadastral:5 Teren neimprejmuit; PUNCTUL LA SMIRC

B. Partea II. Proprietari și acte

Inscrieri privitoare la dreptul de proprietate și alte drepturi reale	Referințe
/	
Act Administrativ nr. 38, din 04/03/2026 emis de COMUNA AMARASTI (HCJ 31/13.09.1991 emis de PREFECTURA JUDETULUI VALCEA);	
B1 Inscrierea provizorie, drept de PROPRIETATE, dobandit prin Lege, cota actuala 1/1, cota initiala 1/1 1) POPA ILIE	A1

C. Partea III. SARCINI .

Inscrieri privind dezmembramintele dreptului de proprietate, drepturi reale de garanție și sarcini	Referințe
NU SUNT	

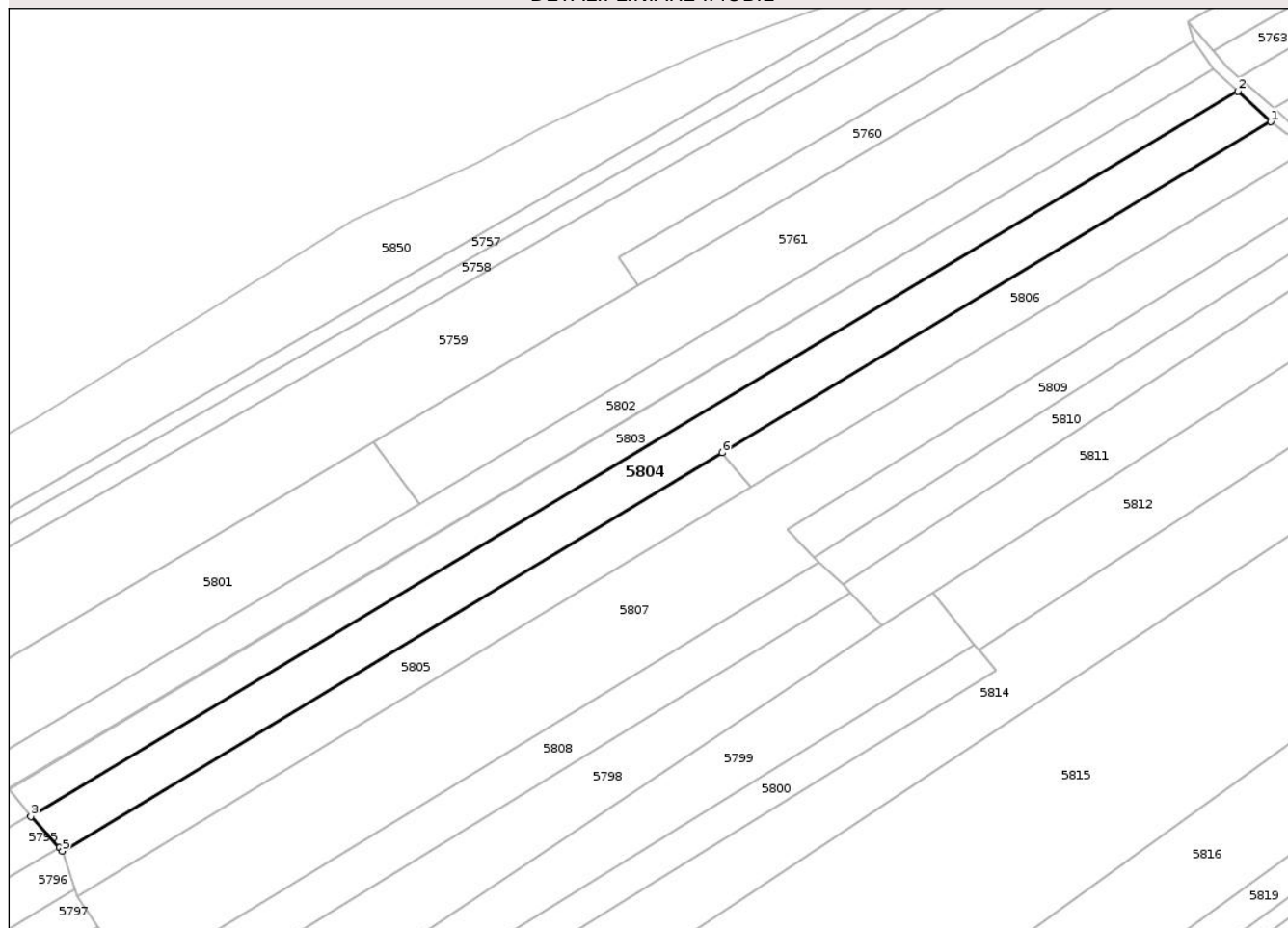
Anexa Nr. 1 La Partea I

Teren

Nr cadastral	Suprafața (mp)*	Observații / Referințe
	2.016	PUNCTUL LA SMÎRC

* Suprafața este determinată în planul de proiecție Stereo 70.

DETALII LINIARE IMOBIL



Date referitoare la teren

Crt	Categorie folosință	Intravilan	Suprafața (mp)	Tarla	Parcelă	Nr. topo	Observații / Referințe
1	arabil	NU	2.016	26	2/7	-	

Lungime Segmente

1) Valorile lungimilor segmentelor sunt obținute din proiecție în plan.

Punct început	X / Y	Punct sfârșit	X / Y	Lungime segment (** (m)
1	430.789,83 365.784,976	2	430.783,991 365.790,445	8.0
2	430.783,991 365.790,445	3	430.567,397 365.660,434	252.618
3	430.567,397 365.660,434	4	430.572,488 365.654,84	7.564
4	430.572,488 365.654,84	5	430.573,058 365.654,214	0.847
5	430.573,058 365.654,214	6	430.691,413 365.725,609	138.221

Punct început	X / Y	Punct sfârșit	X / Y	Lungime segment (** (m)
6	430.691,413 365.725,609	1	430.789,83 365.784,976	114.936

** Lungimile segmentelor sunt determinate în planul de proiecție Stereo 70 și sunt rotunjite la 1 milimetru.

*** Distanța dintre puncte este formată din segmente cumulate ce sunt mai mici decât valoarea 1 milimetru.

Neutilizabil în Circuitul Civil

**DATE DESPRE IMOBILUL NR. 5805**

Oficiul de Cadastru și Publicitate Imobiliară VALCEA
Biroul de Cadastru și Publicitate Imobiliară Ramnicu Valcea

A. Partea I. Descrierea imobilului

TEREN Extravilan

Adresa: Jud. Valcea

Nr. Crt	Nr cadastral Nr. topografic	Suprafața* (mp)	Observații / Referințe
A1		1.136	Sector cadastral:5 Teren neimprejmuit; PUNCTUL DOS SMÎRC

B. Partea II. Proprietari și acte

Inscrieri privitoare la dreptul de proprietate și alte drepturi reale	Referințe
/	
Act Administrativ nr. 37, din 04/03/2026 emis de COMUNA AMARASTI (HCJ 31/13.09.1991 emis de PREFECTURA JUDETULUI VALCEA);	
B1 Inscrierea provizorie, drept de PROPRIETATE, dobandit prin Lege, cota actuala 1/1, cota initiala 1/1 1) ANTINIE MALVINA	A1

C. Partea III. SARCINI .

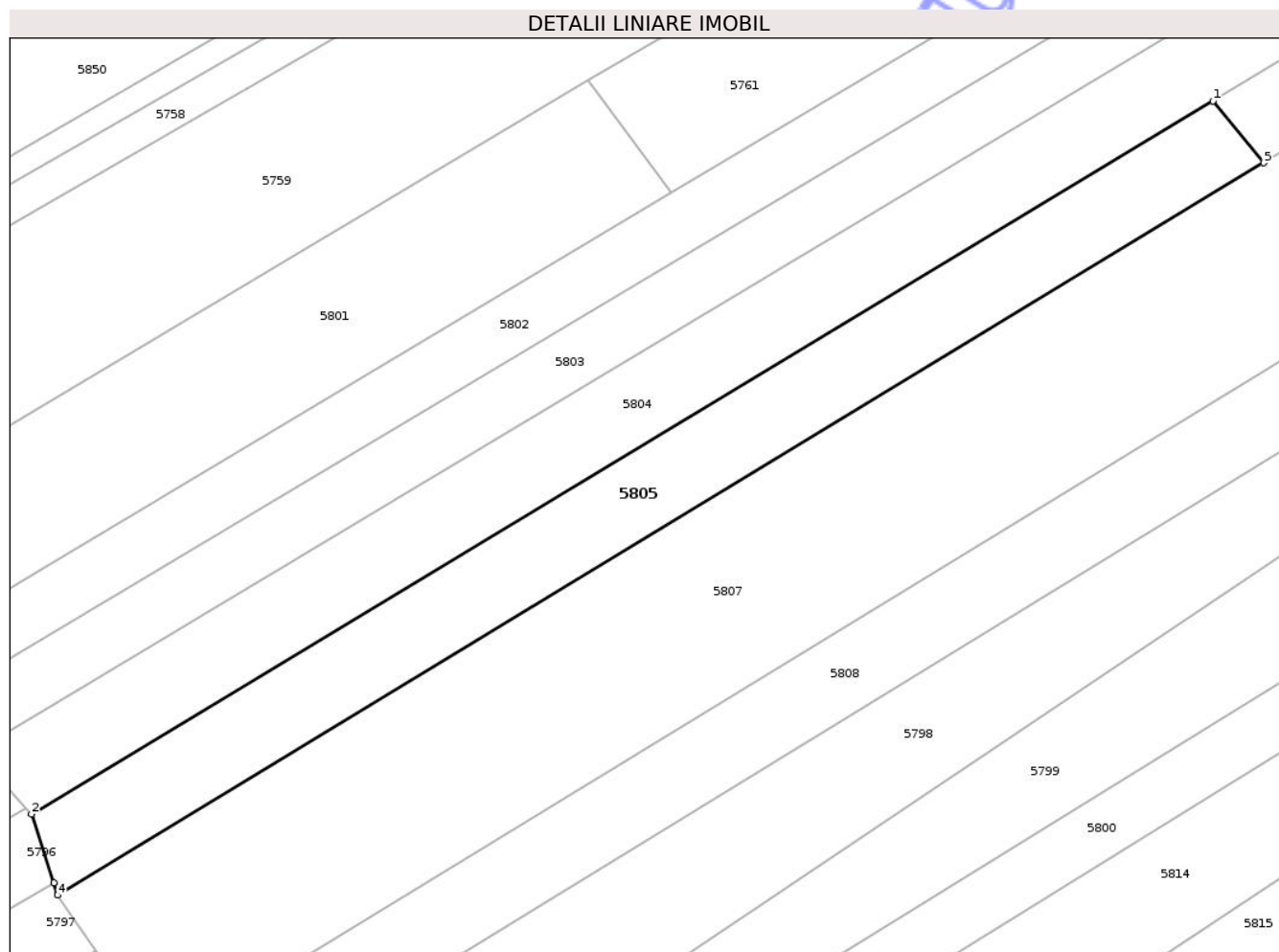
Inscrieri privind dezmembramintele dreptului de proprietate, drepturi reale de garanție și sarcini	Referințe
NU SUNT	

Anexa Nr. 1 La Partea I

Teren

Nr cadastral	Suprafața (mp)*	Observații / Referințe
	1.136	PUNCTUL DOS SMIRC

* Suprafața este determinată în planul de proiecție Stereo 70.



Date referitoare la teren

Crt	Categorie folosință	Intra vilan	Suprafața (mp)	Tarla	Parcelă	Nr. topo	Observații / Referințe
1	pasune	NU	1.136	26	2/6	-	

Lungime Segmente

1) Valorile lungimilor segmentelor sunt obținute din proiecție în plan.

Punct început	X / Y	Punct sfârșit	X / Y	Lungime segment (** (m)
1	430.691,413 365.725,609	2	430.573,058 365.654,214	138.221
2	430.573,058 365.654,214	3	430.575,283 365.647,328	7.237
3	430.575,283 365.647,328	4	430.575,683 365.646,09	1.301
4	430.575,683 365.646,09	5	430.696,506 365.719,403	141.326
5	430.696,506 365.719,403	1	430.691,413 365.725,609	8.028

** Lungimile segmentelor sunt determinate în planul de proiecție Stereo 70 și sunt rotunjite la 1 milimetru.

*** Distanța dintre puncte este formată din segmente cumulate ce sunt mai mici decât valoarea 1 milimetru.

Neutilizabil în Circuitul
Civil

**DATE DESPRE IMOBILUL NR. 5806**

Oficiul de Cadastru și Publicitate Imobiliară VALCEA
Biroul de Cadastru și Publicitate Imobiliară Ramnicu Valcea

A. Partea I. Descrierea imobilului

TEREN Extravilan

Adresa: Jud. Valcea, PUNCTUL SMIRC

Nr. Crt	Nr cadastral Nr. topografic	Suprafața* (mp)	Observații / Referințe
A1		912	Sector cadastral:5 Teren neimprejmuit;

B. Partea II. Proprietari și acte

Inscrieri privitoare la dreptul de proprietate și alte drepturi reale	Referințe
/	
Act Administrativ nr. 800/47068, din 31/03/2003 emis de CJSDPAT VALCEA;	
B1	A1
Intabulare, drept de PROPRIETATE, dobandit prin Reconstituire, cota actuala 1/1, cota initiala 1/1	
1) CIOCEA D. VICTOR	

C. Partea III. SARCINI .

Inscrieri privind dezmembramintele dreptului de proprietate, drepturi reale de garanție și sarcini	Referințe
NU SUNT	


Anexa Nr. 1 La Partea I

Teren

Nr cadastral	Suprafața (mp)*	Observații / Referințe
	912	

* Suprafața este determinată în planul de proiecție Stereo 70.

DETALII LINIARE IMOBIL



Date referitoare la teren

Crt	Categorie folosință	Intra vilan	Suprafața (mp)	Tarla	Parcelă	Nr. topo	Observații / Referințe
1	arabil	NU	912	26	631/22	-	

Lungime Segmente

1) Valorile lungimilor segmentelor sunt obținute din proiecție în plan.

Punct început	X / Y	Punct sfârșit	X / Y	Lungime segment (** (m)
1	430.789,83 365.784,976	2	430.691,413 365.725,609	114.936
2	430.691,413 365.725,609	3	430.696,506 365.719,403	8.028
3	430.696,506 365.719,403	4	430.799,339 365.781,774	120.27
4	430.799,339 365.781,774	5	430.792,606 365.782,91	6.828
5	430.792,606 365.782,91	1	430.789,83 365.784,976	3.46

** Lungimile segmentelor sunt determinate în planul de proiecție Stereo 70 și sunt rotunjite la 1 milimetru.

*** Distanța dintre puncte este formată din segmente cumulate ce sunt mai mici decât valoarea 1 milimetru.

Neutilizabil în Circuitul
Civil

**DATE DESPRE IMOBILUL NR. 5807**

Oficiul de Cadastru și Publicitate Imobiliară VALCEA
Biroul de Cadastru și Publicitate Imobiliară Ramnicu Valcea

A. Partea I. Descrierea imobilului

TEREN Extravilan

Adresa: Jud. Valcea, PUNCTUL SMIRC

Nr. Crt	Nr cadastral Nr. topografic	Suprafața* (mp)	Observații / Referințe
A1		3.696	Sector cadastral:5 Teren neimprejmuit;

B. Partea II. Proprietari și acte

Inscrieri privitoare la dreptul de proprietate și alte drepturi reale	Referințe
/	
Act Administrativ nr. 1079, din 22/03/2004 emis de CJSDPAT VALCEA;	
B1	A1
Intabulare, drept de PROPRIETATE, dobandit prin Reconstituire, cota actuala 1/1, cota initiala 1/1	
1) ILIESCU CONSTANTIN	

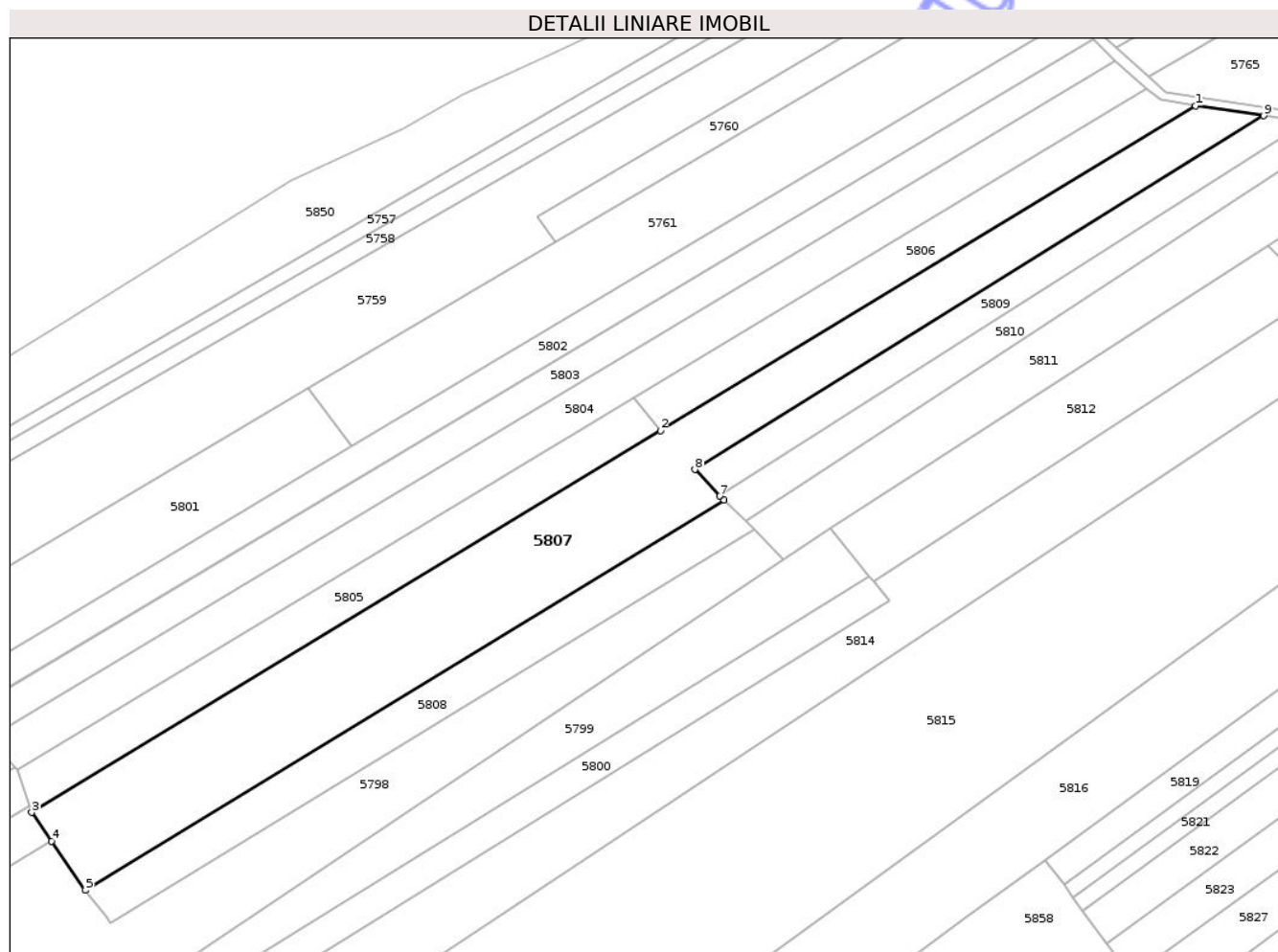
C. Partea III. SARCINI .

Inscrieri privind dezmembramintele dreptului de proprietate, drepturi reale de garanție și sarcini	Referințe
NU SUNT	

Teren

Nr cadastral	Suprafața (mp)*	Observații / Referințe
	3.696	

* Suprafața este determinată în planul de proiecție Stereo 70.



Date referitoare la teren

Crt	Categorie folosință	Intravilan	Suprafața (mp)	Tarla	Parcelă	Nr. topo	Observații / Referințe
1	arabil	NU	1.140	26	631/31	-	
2	pasune	NU	2.556	26	2/5	-	

Lungime Segmente

1) Valorile lungimilor segmentelor sunt obținute din proiecție în plan.

Punct început	X / Y	Punct sfârșit	X / Y	Lungime segment (** (m))
1	430.799,339 365.781,774	2	430.696,506 365.719,403	120.27
2	430.696,506 365.719,403	3	430.575,683 365.646,09	141.326
3	430.575,683 365.646,09	4	430.579,514 365.640,572	6.718
4	430.579,514 365.640,572	5	430.586,045 365.631,167	11.45

Punct început	X / Y	Punct sfârșit	X / Y	Lungime segment (** (m)
5	430.586,045 365.631,167	6	430.708,764 365.706,085	143.78
6	430.708,764 365.706,085	7	430.707,968 365.706,843	1.099
7	430.707,968 365.706,843	8	430.703,136 365.711,951	7.031
8	430.703,136 365.711,951	9	430.812,457 365.779,86	128.696
9	430.812,457 365.779,86	1	430.799,339 365.781,774	13.257

** Lungimile segmentelor sunt determinate în planul de proiecție Stereo 70 și sunt rotunjite la 1 milimetru.

*** Distanța dintre puncte este formată din segmente cumulate ce sunt mai mici decât valoarea 1 milimetru.

Neutilizabil în Circuitul Civil

**DATE DESPRE IMOBILUL NR. 5808**

Oficiul de Cadastru și Publicitate Imobiliară VALCEA
Biroul de Cadastru și Publicitate Imobiliară Ramnicu Valcea

A. Partea I. Descrierea imobilului

TEREN Extravilan

Adresa: Jud. Valcea, PUNCTUL SMIRC

Nr. Crt	Nr cadastral Nr. topografic	Suprafața* (mp)	Observații / Referințe
A1		1.136	Sector cadastral:5 Teren neimprejmuit;

B. Partea II. Proprietari și acte

Inscrieri privitoare la dreptul de proprietate și alte drepturi reale	Referințe
/	
Act Administrativ nr. 996, din 31/03/2003 emis de CJSDPAT VALCEA;	
B1	A1
Intabulare, drept de PROPRIETATE, dobandit prin Reconstituire, cota actuala 1/1, cota initiala 1/1	
1) CIOCEA IOANA	

C. Partea III. SARCINI .

Inscrieri privind dezmembramintele dreptului de proprietate, drepturi reale de garanție și sarcini	Referințe
NU SUNT	


Anexa Nr. 1 La Partea I

Teren

Nr cadastral	Suprafața (mp)*	Observații / Referințe
	1.136	

* Suprafața este determinată în planul de proiecție Stereo 70.

DETALII LINIARE IMOBIL



Date referitoare la teren

Crt	Categorie folosință	Intra vilan	Suprafața (mp)	Tarla	Parcelă	Nr. topo	Observații / Referințe
1	altele	NU	1.136	26	1/21	-	

Lungime Segmente

1) Valorile lungimilor segmentelor sunt obținute din proiecție în plan.

Punct început	X / Y	Punct sfârșit	X / Y	Lungime segment (** (m)
1	430.708,764 365.706,085	2	430.586,045 365.631,167	143.78
2	430.586,045 365.631,167	3	430.590,024 365.625,947	6.564
3	430.590,024 365.625,947	4	430.590,902 365.624,797	1.447
4	430.590,902 365.624,797	5	430.714,51 365.700,494	144.945
5	430.714,51 365.700,494	6	430.713,056 365.701,995	2.09

Punct început	X / Y	Punct sfârşit	X / Y	Lungime segment (** (m)
6	430.713,056 365.701,995	1	430.708,764 365.706,085	5.929

** Lungimile segmentelor sunt determinate în planul de proiecţie Stereo 70 şi sunt rotunjite la 1 milimetru.

*** Distanţa dintre puncte este formată din segmente cumulate ce sunt mai mici decât valoarea 1 milimetru.

Neutilizabil în Circuitul Civil

**DATE DESPRE IMOBILUL NR. 5809**

Oficiul de Cadastru și Publicitate Imobiliară VALCEA
 Biroul de Cadastru și Publicitate Imobiliară Ramnicu Valcea

A. Partea I. Descrierea imobilului

TEREN Extravilan

Adresa: Jud. Valcea

Nr. Crt	Nr cadastral Nr. topografic	Suprafața* (mp)	Observații / Referințe
A1		798	Sector cadastral:5 Teren neimprejmuit; PUNCTUL DOS SMÎRC

B. Partea II. Proprietari și acte

Inscrieri privitoare la dreptul de proprietate și alte drepturi reale	Referințe
/	
Act Administrativ nr. 35, din 04/03/2026 emis de COMUNA AMARASTI (HCJ 31/13.09.1991 emis de PREFECTURA JUDETULUI VALCEA);	
B1 Inscrierea provizorie, drept de PROPRIETATE, dobandit prin Lege, cota actuala 1/1, cota initiala 1/1 1) PÎRVULESCU ILIE	A1

C. Partea III. SARCINI .

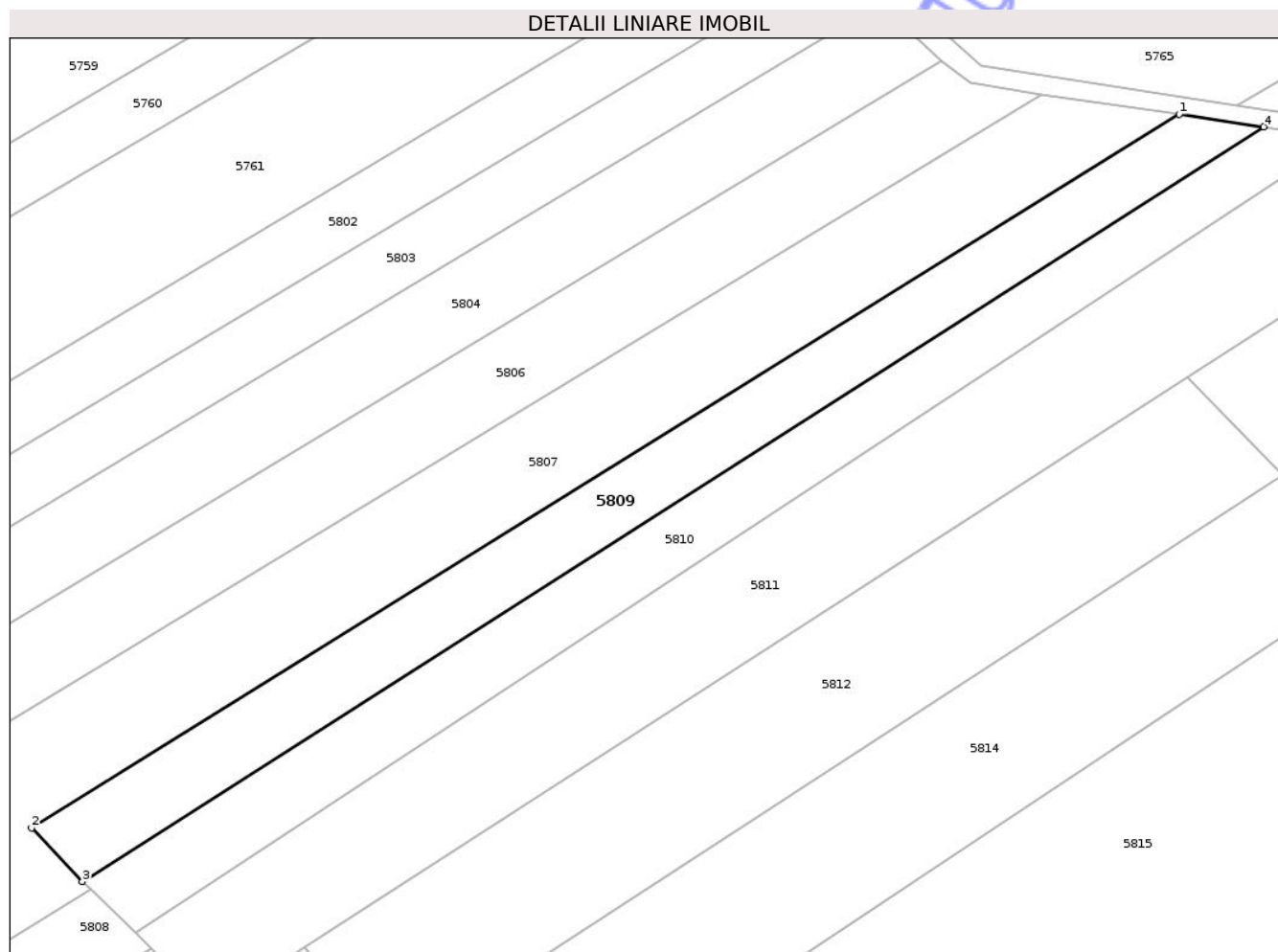
Inscrieri privind dezmembramintele dreptului de proprietate, drepturi reale de garanție și sarcini	Referințe
NU SUNT	

Anexa Nr. 1 La Partea I

Teren

Nr cadastral	Suprafața (mp)*	Observații / Referințe
	798	PUNCTUL DOS SMIRC

* Suprafața este determinată în planul de proiecție Stereo 70.



Date referitoare la teren

Crt	Categorie folosință	Intra vilan	Suprafața (mp)	Tarla	Parcelă	Nr. topo	Observații / Referințe
1	arabil	NU	798	26	631/20	-	

Lungime Segmente

1) Valorile lungimilor segmentelor sunt obținute din proiecție în plan.

Punct început	X / Y	Punct sfârșit	X / Y	Lungime segment (** (m)
1	430.812,457 365.779,86	2	430.703,136 365.711,951	128.696
2	430.703,136 365.711,951	3	430.707,968 365.706,843	7.031
3	430.707,968 365.706,843	4	430.820,503 365.778,686	133.512
4	430.820,503 365.778,686	1	430.812,457 365.779,86	8.131

** Lungimile segmentelor sunt determinate în planul de proiecție Stereo 70 și sunt rotunjite la 1 milimetru.

*** Distanţa dintre puncte este formată din segmente cumulate ce sunt mai mici decât valoarea 1 milimetru.

Neutilizabil în Circuitul
Civil

**DATE DESPRE IMOBILUL NR. 5810**

Oficiul de Cadastru și Publicitate Imobiliară VALCEA
Biroul de Cadastru și Publicitate Imobiliară Ramnicu Valcea

A. Partea I. Descrierea imobilului

TEREN Extravilan

Adresa: Jud. Valcea, PUNCTUL SMIRC

Nr. Crt	Nr cadastral Nr. topografic	Suprafața* (mp)	Observații / Referințe
A1		798	Sector cadastral:5 Teren neimprejmuit;

B. Partea II. Proprietari și acte

Inscrieri privitoare la dreptul de proprietate și alte drepturi reale	Referințe
/	
Act Administrativ nr. 666/192, din 09/12/2002 emis de CJSDPAT VALCEA;	
B1	A1
Intabulare, drept de PROPRIETATE, dobandit prin Reconstituire, cota actuala 1/1, cota initiala 1/1	
1) DOBRIȚOIU M. ION	

C. Partea III. SARCINI .

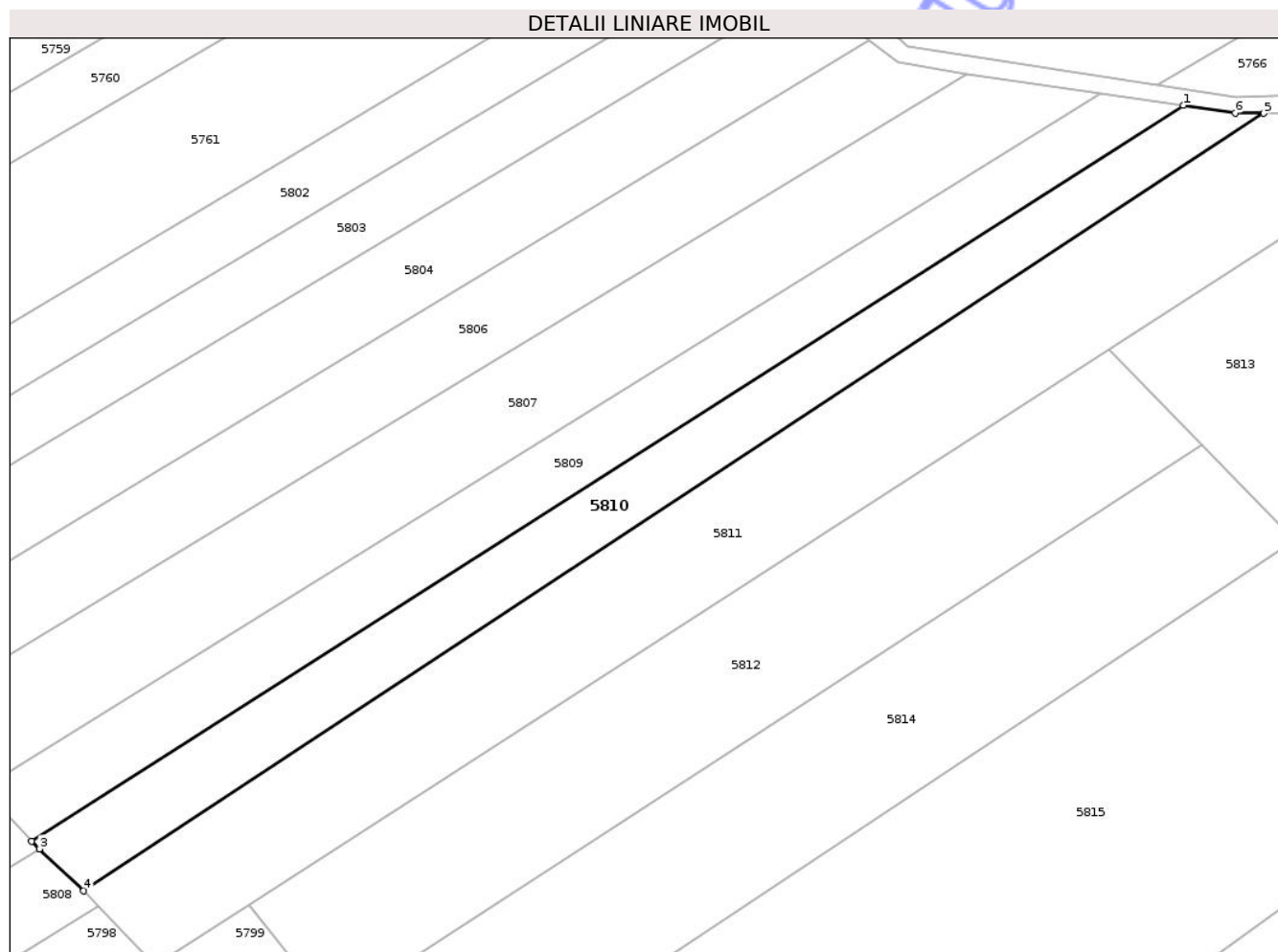
Inscrieri privind dezmembramintele dreptului de proprietate, drepturi reale de garanție și sarcini	Referințe
NU SUNT	

Anexa Nr. 1 La Partea I

Teren

Nr cadastral	Suprafața (mp)*	Observații / Referințe
	798	

* Suprafața este determinată în planul de proiecție Stereo 70.



Date referitoare la teren

Crt	Categorie folosință	Intravilan	Suprafața (mp)	Tarla	Parcelă	Nr. topo	Observații / Referințe
1	arabil	NU	798	26	631/19	-	

Lungime Segmente

1) Valorile lungimilor segmentelor sunt obținute din proiecție în plan.

Punct început	X / Y	Punct sfârșit	X / Y	Lungime segment (** (m)
1	430.820,503 365.778,686	2	430.707,968 365.706,843	133.512
2	430.707,968 365.706,843	3	430.708,764 365.706,085	1.099
3	430.708,764 365.706,085	4	430.713,056 365.701,995	5.929
4	430.713,056 365.701,995	5	430.828,371 365.777,91	138.06
5	430.828,371 365.777,91	6	430.825,587 365.777,945	2.784

Punct început	X / Y	Punct sfârșit	X / Y	Lungime segment (** (m)
6	430.825,587 365.777,945	1	430.820,503 365.778,686	5.138

** Lungimile segmentelor sunt determinate în planul de proiecție Stereo 70 și sunt rotunjite la 1 milimetru.

*** Distanța dintre puncte este formată din segmente cumulate ce sunt mai mici decât valoarea 1 milimetru.

Neutilizabil în Circuitul Civil

**DATE DESPRE IMOBILUL NR. 5811**

Oficiul de Cadastru și Publicitate Imobiliară VALCEA
 Biroul de Cadastru și Publicitate Imobiliară Ramnicu Valcea

A. Partea I. Descrierea imobilului

TEREN Extravilan

Adresa: Jud. Valcea

Nr. Crt	Nr cadastral Nr. topografic	Suprafața* (mp)	Observații / Referințe
A1		1.536	Sector cadastral:5 Teren neimprejmuit; PUNCTUL DOS SMÎRC

B. Partea II. Proprietari și acte

Inscrieri privitoare la dreptul de proprietate și alte drepturi reale	Referințe
/	
Act Administrativ nr. 34, din 04/03/2026 emis de COMUNA AMARASTI (HCJ 31/13.09.1991 emis de PREFECTURA JUDETULUI VALCEA);	
B1 Inscrierea provizorie, drept de PROPRIETATE, dobandit prin Lege, cota actuala 1/1, cota initiala 1/1 1) DUCU CONSTANTIN	A1

C. Partea III. SARCINI .

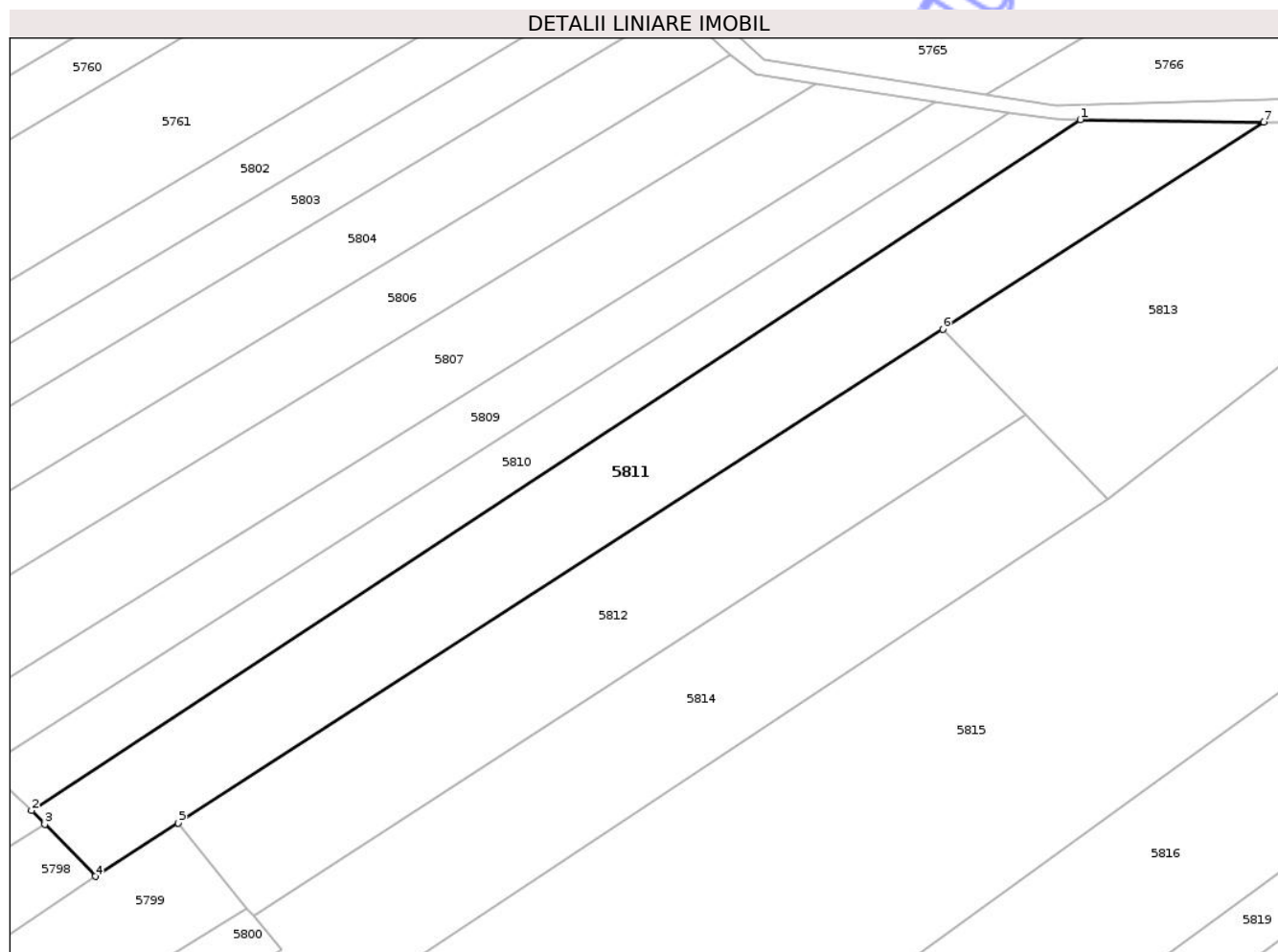
Inscrieri privind dezmembramintele dreptului de proprietate, drepturi reale de garanție și sarcini	Referințe
NU SUNT	

Anexa Nr. 1 La Partea I

Teren

Nr cadastral	Suprafața (mp)*	Observații / Referințe
	1.536	PUNCTUL DOS SMIRC

* Suprafața este determinată în planul de proiecție Stereo 70.



Date referitoare la teren

Crt	Categorie folosință	Intra vilan	Suprafața (mp)	Tarla	Parcelă	Nr. topo	Observații / Referințe
1	arabil	NU	1.536	26	631/18	-	

Lungime Segmente

1) Valorile lungimilor segmentelor sunt obținute din proiecție în plan.

Punct început	X / Y	Punct sfârșit	X / Y	Lungime segment (** (m)
1	430.828,371 365.777,91	2	430.713,056 365.701,995	138.06
2	430.713,056 365.701,995	3	430.714,51 365.700,494	2.09
3	430.714,51 365.700,494	4	430.720,074 365.694,751	7.996
4	430.720,074 365.694,751	5	430.729,181 365.700,628	10.839
5	430.729,181 365.700,628	6	430.813,242 365.754,881	100.048

Punct început	X / Y	Punct sfârșit	X / Y	Lungime segment (** (m)
6	430.813,242 365.754,881	7	430.848,531 365.777,656	42.0
7	430.848,531 365.777,656	1	430.828,371 365.777,91	20.162

** Lungimile segmentelor sunt determinate în planul de proiecție Stereo 70 și sunt rotunjite la 1 milimetru.

*** Distanța dintre puncte este formată din segmente cumulate ce sunt mai mici decât valoarea 1 milimetru.

Neutilizabil în Circuitul Civil

**DATE DESPRE IMOBILUL NR. 5814**

Oficiul de Cadastru și Publicitate Imobiliară VALCEA
Biroul de Cadastru și Publicitate Imobiliară Ramnicu Valcea

A. Partea I. Descrierea imobilului

TEREN Extravilan

Adresa: Jud. Valcea

Nr. Crt	Nr cadastral Nr. topografic	Suprafața* (mp)	Observații / Referințe
A1		3.004	Sector cadastral:5 Teren neimprejmuit; PUNCTUL LA SMIRC

B. Partea II. Proprietari și acte

Inscrieri privitoare la dreptul de proprietate și alte drepturi reale	Referințe
/	
Act Administrativ nr. 53, din 09/03/2026 emis de COMUNA AMARASTI (HCJ 31/13.09.1991 emis de PREFECTURA JUDETULUI VALCEA);	
B1 Inscrierea provizorie, drept de PROPRIETATE, dobandit prin Lege, cota actuala 1/1, cota initiala 1/1 1) TUDOSIE DUMITRU	A1

C. Partea III. SARCINI .

Inscrieri privind dezmembramintele dreptului de proprietate, drepturi reale de garanție și sarcini	Referințe
NU SUNT	

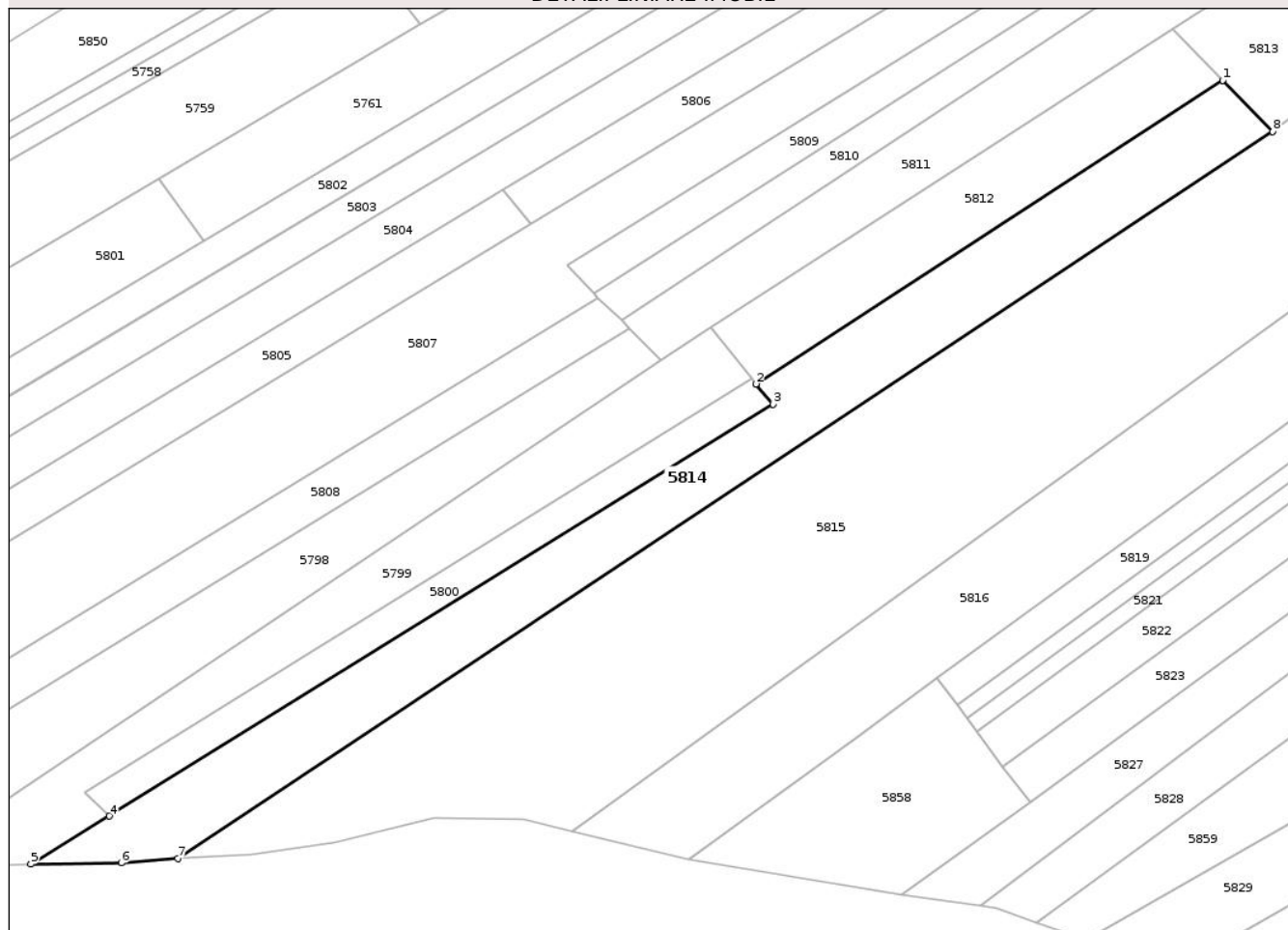
Anexa Nr. 1 La Partea I

Teren

Nr cadastral	Suprafaţa (mp)*	Observații / Referințe
	3.004	PUNCTUL LA SMÎRC

* Suprafața este determinată în planul de proiecție Stereo 70.

DETALII LINIARE IMOBIL



Date referitoare la teren

Crt	Categorie folosință	Intra vilan	Suprafața (mp)	Tarla	Parcelă	Nr. topo	Observații / Referințe
1	pasune	NU	3.004	26	2/3	-	

Lungime Segmente

1) Valorile lungimilor segmentelor sunt obținute din proiecție în plan.

Punct început	X / Y	Punct sfârșit	X / Y	Lungime segment (** (m)
1	430.822,307 365.745,542	2	430.737,427 365.690,398	101.22
2	430.737,427 365.690,398	3	430.740,584 365.686,703	4.86
3	430.740,584 365.686,703	4	430.619,924 365.611,961	141.934
4	430.619,924 365.611,961	5	430.605,658 365.603,206	16.738
5	430.605,658 365.603,206	6	430.622,074 365.603,44	16.418

Punct început	X / Y	Punct sfârșit	X / Y	Lungime segment (** (m)
6	430.622,074 365.603,44	7	430.632,408 365.604,251	10.366
7	430.632,408 365.604,251	8	430.831,371 365.736,203	238.742
8	430.831,371 365.736,203	1	430.822,307 365.745,542	13.014

** Lungimile segmentelor sunt determinate în planul de proiecție Stereo 70 și sunt rotunjite la 1 milimetru.

*** Distanța dintre puncte este formată din segmente cumulate ce sunt mai mici decât valoarea 1 milimetru.

Neutilizabil în Circuitul Civil

**DATE DESPRE IMOBILUL NR. 5816**

Oficiul de Cadastru și Publicitate Imobiliară VALCEA
Biroul de Cadastru și Publicitate Imobiliară Ramnicu Valcea

A. Partea I. Descrierea imobilului

TEREN Extravilan

Adresa: Jud. Valcea, PUNCTUL SMIRC

Nr. Crt	Nr cadastral Nr. topografic	Suprafața* (mp)	Observații / Referințe
A1		3.320	Sector cadastral:5 Teren neimprejmuit;

B. Partea II. Proprietari și acte

Inscrieri privitoare la dreptul de proprietate și alte drepturi reale	Referințe
/	
Act Administrativ nr. 942/50763, din 14/09/2002 emis de CJSDPAT VALCEA;	
B1	A1
Intabulare, drept de PROPRIETATE, dobandit prin Reconstituire, cota actuala 1/1, cota initiala 1/1	
1) NEDEA GH. IOANA	

C. Partea III. SARCINI .

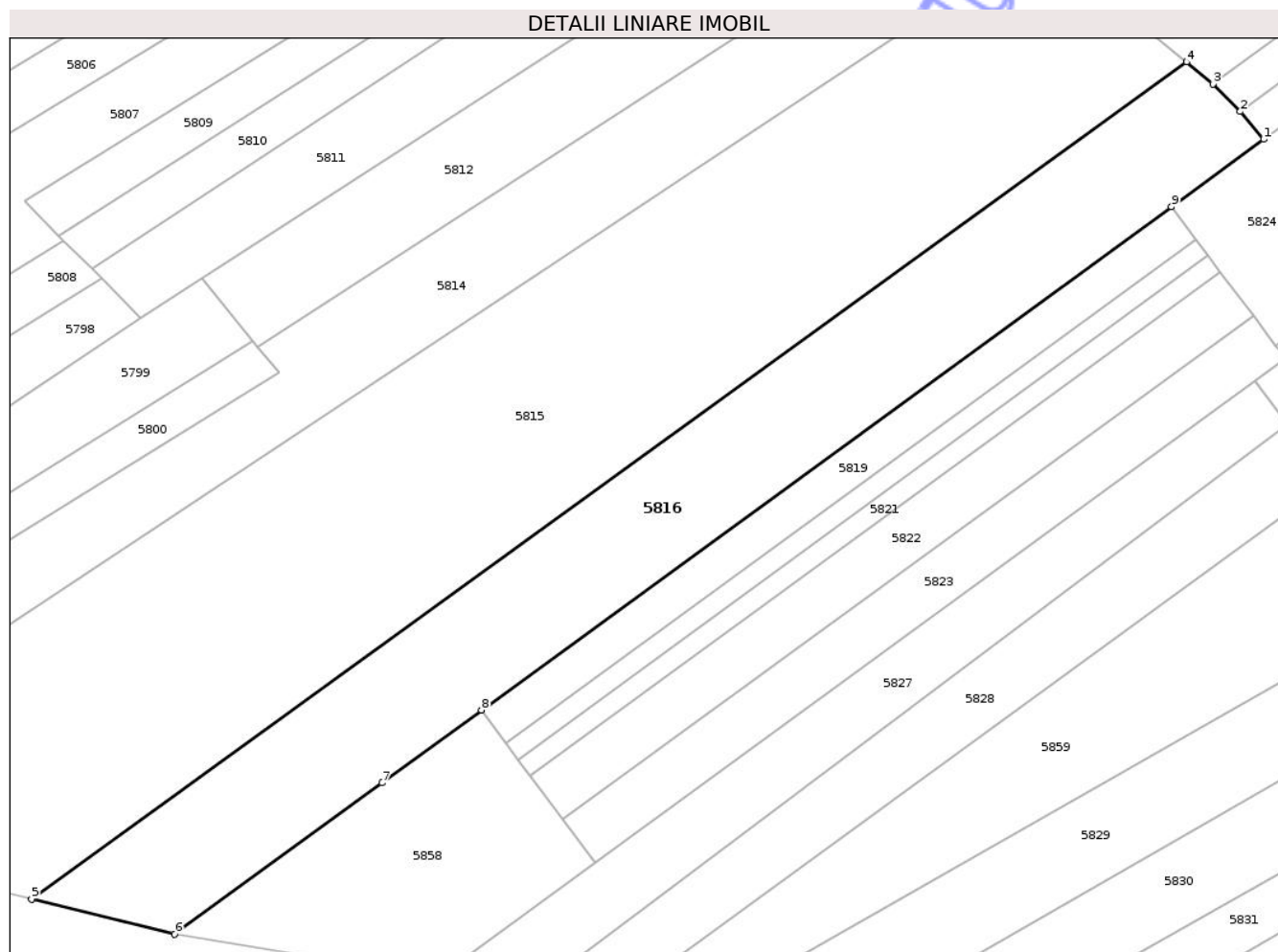
Inscrieri privind dezmembramintele dreptului de proprietate, drepturi reale de garanție și sarcini	Referințe
NU SUNT	

Anexa Nr. 1 La Partea I

Teren

Nr cadastral	Suprafața (mp)*	Observații / Referințe
	3.320	

* Suprafața este determinată în planul de proiecție Stereo 70.



Date referitoare la teren

Crt	Categorie folosință	Intra vilan	Suprafața (mp)	Tarla	Parcelă	Nr. topo	Observații / Referințe
1	padure	NU	3.320	26	1/15	-	

Lungime Segmente

1) Valorile lungimilor segmentelor sunt obținute din proiecție în plan.

Punct început	X / Y	Punct sfârșit	X / Y	Lungime segment (** (m)
1	430.885,698 365.721,031	2	430.882,24 365.725,128	5.361
2	430.882,24 365.725,128	3	430.878,26 365.729,176	5.677
3	430.878,26 365.729,176	4	430.874,319 365.732,412	5.099
4	430.874,319 365.732,412	5	430.704,092 365.609,105	210.195
5	430.704,092 365.609,105	6	430.725,191 365.603,999	21.708

Punct început	X / Y	Punct sfârșit	X / Y	Lungime segment (** (m)
6	430.725,191 365.603,999	7	430.755,703 365.626,247	37.762
7	430.755,703 365.626,247	8	430.770,4 365.636,963	18.189
8	430.770,4 365.636,963	9	430.872,083 365.711,104	125.842
9	430.872,083 365.711,104	1	430.885,698 365.721,031	16.85

** Lungimile segmentelor sunt determinate în planul de proiecție Stereo 70 și sunt rotunjite la 1 milimetru.

*** Distanța dintre puncte este formată din segmente cumulate ce sunt mai mici decât valoarea 1 milimetru.

Neutilizabil în Circuitul Civil

**DATE DESPRE IMOBILUL NR. 5817**

Oficiul de Cadastru și Publicitate Imobiliară VALCEA
Biroul de Cadastru și Publicitate Imobiliară Ramnicu Valcea

A. Partea I. Descrierea imobilului

TEREN Extravilan

Adresa: Jud. Valcea, PUNCTUL SMIRC

Nr. Crt	Nr cadastral Nr. topografic	Suprafața* (mp)	Observații / Referințe
A1		90	Sector cadastral:5 Teren neimprejmuit;

B. Partea II. Proprietari și acte

Inscrieri privitoare la dreptul de proprietate și alte drepturi reale	Referințe
/	
Act Administrativ nr. 1120, din 09/06/2004 emis de CJSDPAT VALCEA;	
B1	A1
Intabulare, drept de PROPRIETATE, dobandit prin Reconstituire, cota actuala 1/1, cota initiala 1/1	
1) RADULESCU GHIORGHITA	

C. Partea III. SARCINI .

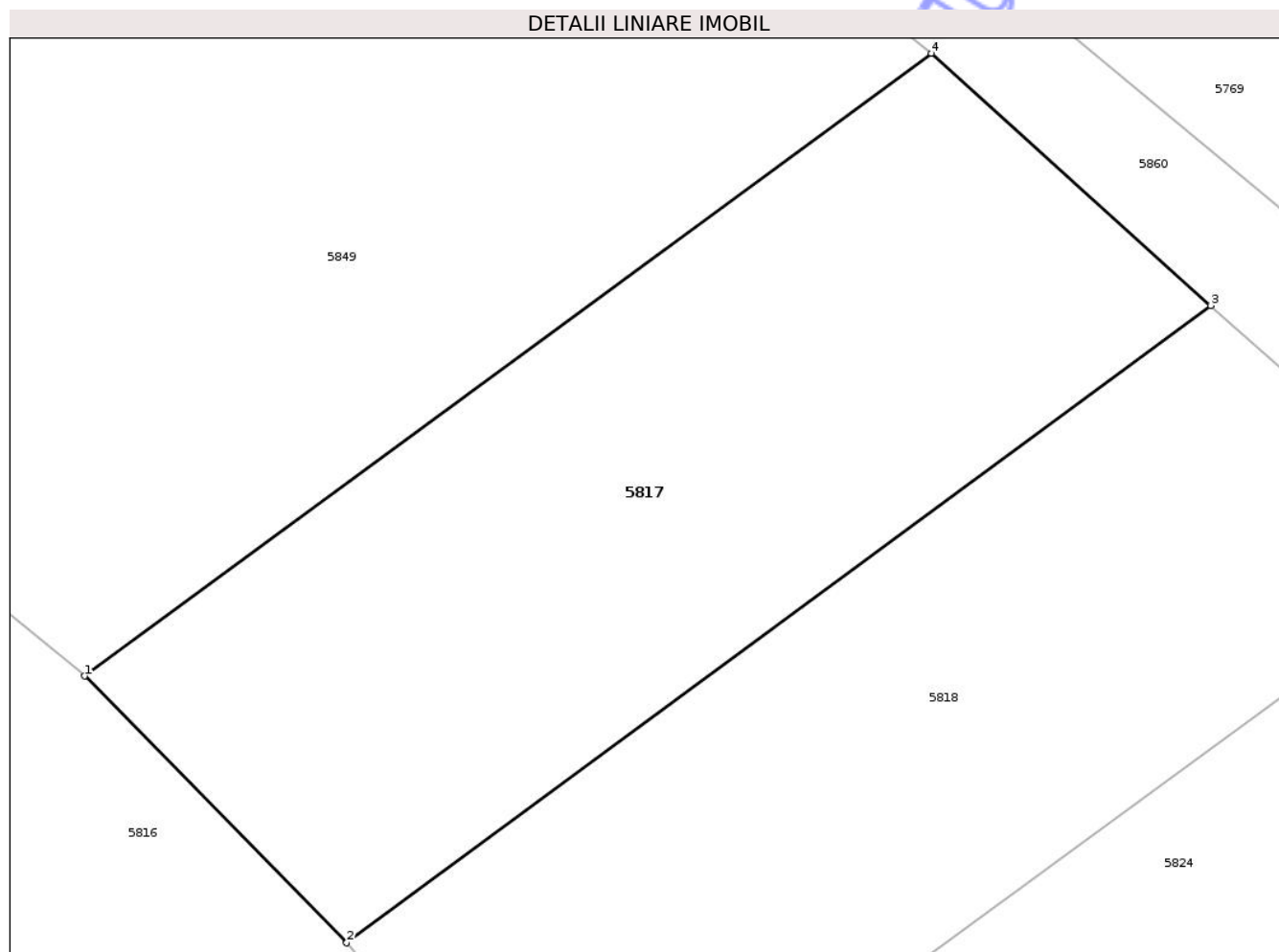
Inscrieri privind dezmembramintele dreptului de proprietate, drepturi reale de garanție și sarcini	Referințe
NU SUNT	

Anexa Nr. 1 La Partea I

Teren

Nr cadastral	Suprafața (mp)*	Observații / Referințe
	90	

* Suprafața este determinată în planul de proiecție Stereo 70.



Date referitoare la teren

Crt	Categorie folosință	Intra vilan	Suprafața (mp)	Tarla	Parcelă	Nr. topo	Observații / Referințe
1	arabil	NU	90	26	631/16	-	

Lungime Segmente

1) Valorile lungimilor segmentelor sunt obținute din proiecție în plan.

Punct început	X / Y	Punct sfârșit	X / Y	Lungime segment (** (m)
1	430.878,26 365.729,176	2	430.882,24 365.725,128	5.677
2	430.882,24 365.725,128	3	430.895,359 365.734,798	16.298
3	430.895,359 365.734,798	4	430.891,114 365.738,624	5.715
4	430.891,114 365.738,624	1	430.878,26 365.729,176	15.953

** Lungimile segmentelor sunt determinate în planul de proiecție Stereo 70 și sunt rotunjite la 1 milimetru.

*** Distanţa dintre puncte este formată din segmente cumulate ce sunt mai mici decât valoarea 1 milimetru.

Neutilizabil în Circuitul
Civil

**DATE DESPRE IMOBILUL NR. 5819**

Oficiul de Cadastru și Publicitate Imobiliară VALCEA
Biroul de Cadastru și Publicitate Imobiliară Ramnicu Valcea

A. Partea I. Descrierea imobilului

TEREN Extravilan

Adresa: Jud. Valcea

Nr. Crt	Nr cadastral Nr. topografic	Suprafața* (mp)	Observații / Referințe
A1		756	Sector cadastral:5 Teren neimprejmuit; PUNCTUL LA SMIRC

B. Partea II. Proprietari și acte

Inscrieri privitoare la dreptul de proprietate și alte drepturi reale	Referințe
/	
Act Administrativ nr. 50, din 09/03/2026 emis de COMUNA AMARASTI (HCJ 31/13.09.1991 emis de PREFECTURA JUDETULUI VALCEA);	
B1 Inscrierea provizorie, drept de PROPRIETATE, dobandit prin Lege, cota actuala 1/1, cota initiala 1/1 1) CONSTANTIN CONSTANTIN	A1

C. Partea III. SARCINI .

Inscrieri privind dezmembramintele dreptului de proprietate, drepturi reale de garanție și sarcini	Referințe
NU SUNT	


Anexa Nr. 1 La Partea I

Teren

Nr cadastral	Suprafața (mp)*	Observații / Referințe
	756	PUNCTUL LA SMÎRC

* Suprafața este determinată în planul de proiecție Stereo 70.

DETALII LINIARE IMOBIL



Date referitoare la teren

Crt	Categorie folosință	Intra vilan	Suprafața (mp)	Tarla	Parcelă	Nr. topo	Observații / Referințe
1	neproductiv	NU	756	26	-	-	

Lungime Segmente

1) Valorile lungimilor segmentelor sunt obținute din proiecție în plan.

Punct început	X / Y	Punct sfârșit	X / Y	Lungime segment (** (m)
1	430.872,083 365.711,104	2	430.770,4 365.636,963	125.842
2	430.770,4 365.636,963	3	430.774,051 365.632,178	6.019
3	430.774,051 365.632,178	4	430.875,7 365.706,317	125.814
4	430.875,7 365.706,317	1	430.872,083 365.711,104	6.0

** Lungimile segmentelor sunt determinate în planul de proiecție Stereo 70 și sunt rotunjite la 1 milimetru.

*** Distanţa dintre puncte este formată din segmente cumulate ce sunt mai mici decât valoarea 1 milimetru.

Neutilizabil în Circuitul
Civil

**DATE DESPRE IMOBILUL NR. 5820**

Oficiul de Cadastru și Publicitate Imobiliară VALCEA
Biroul de Cadastru și Publicitate Imobiliară Ramnicu Valcea

A. Partea I. Descrierea imobilului

TEREN Extravilan

Adresa: Jud. Valcea

Nr. Crt	Nr cadastral Nr. topografic	Suprafața* (mp)	Observații / Referințe
A1		378	Sector cadastral:5 Teren neimprejmuit; PUNCTUL LA SMIRC

B. Partea II. Proprietari și acte

Inscrieri privitoare la dreptul de proprietate și alte drepturi reale	Referințe
/	
Act Administrativ nr. 32, din 04/03/2026 emis de COMUNA AMARASTI (HCJ 31/13.09.1991 emis de PREFECTURA JUDETULUI VALCEA);	
B1 Inscrierea provizorie, drept de PROPRIETATE, dobandit prin Lege, cota actuala 1/1, cota initiala 1/1 1) ZOR GHEORGHITA	A1

C. Partea III. SARCINI .

Inscrieri privind dezmembramintele dreptului de proprietate, drepturi reale de garanție și sarcini	Referințe
NU SUNT	

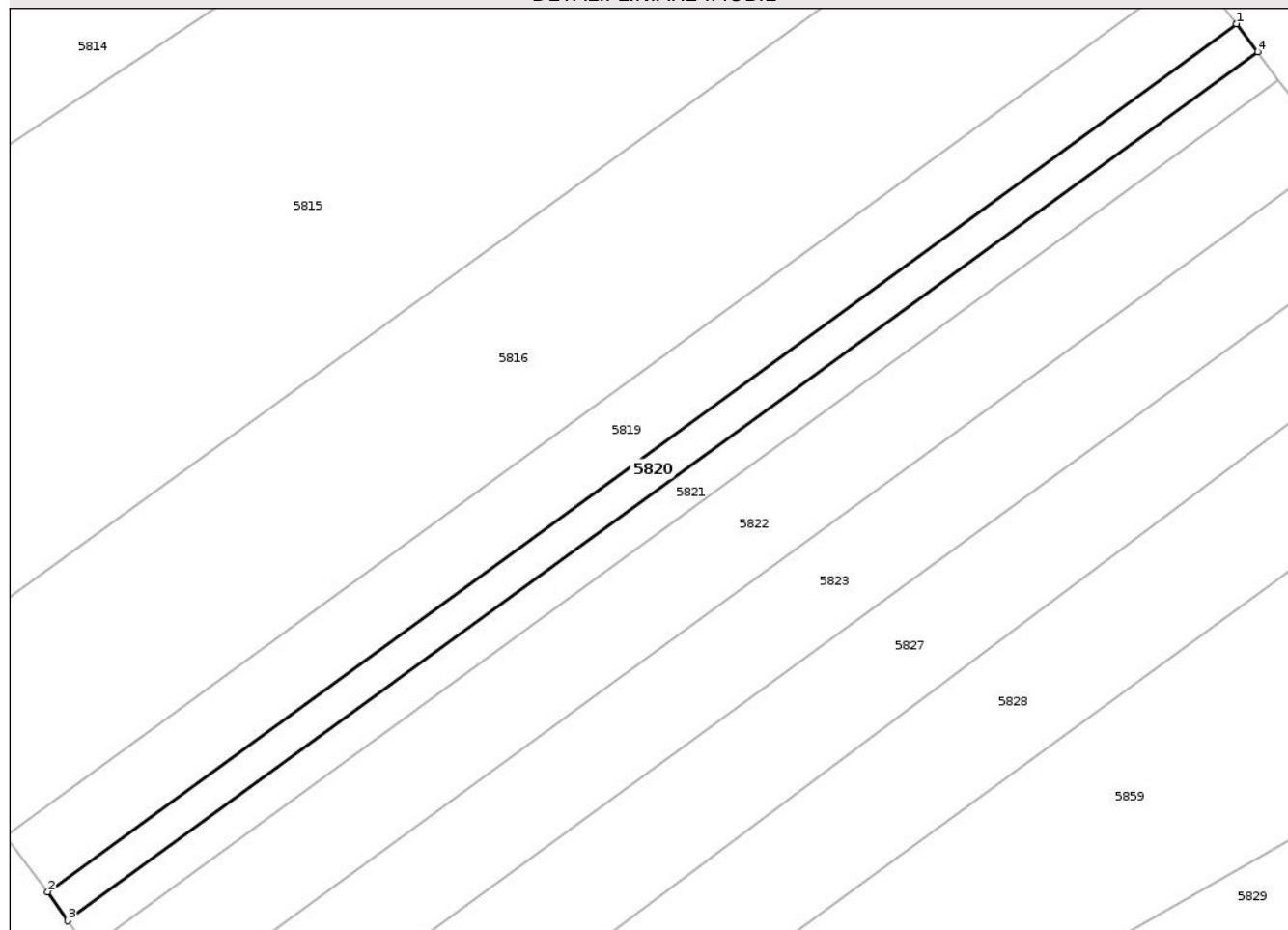
Anexa Nr. 1 La Partea I

Teren

Nr cadastral	Suprafața (mp)*	Observații / Referințe
	378	PUNCTUL LA SMÎRC

* Suprafața este determinată în planul de proiecție Stereo 70.

DETALII LINIARE IMOBIL



Date referitoare la teren

Crt	Categorie folosință	Intravilan	Suprafața (mp)	Tarla	Parcelă	Nr. topo	Observații / Referințe
1	altele	NU	378	26	-	-	

Lungime Segmente

1) Valorile lungimilor segmentelor sunt obținute din proiecție în plan.

Punct început	X / Y	Punct sfârșit	X / Y	Lungime segment (** (m)
1	430.875,7 365.706,317	2	430.774,051 365.632,178	125.814
2	430.774,051 365.632,178	3	430.775,758 365.629,701	3.008
3	430.775,758 365.629,701	4	430.877,509 365.703,924	125.946
4	430.877,509 365.703,924	1	430.875,7 365.706,317	3.0

** Lungimile segmentelor sunt determinate în planul de proiecție Stereo 70 și sunt rotunjite la 1 milimetru.

*** Distanţa dintre puncte este formată din segmente cumulate ce sunt mai mici decât valoarea 1 milimetru.

Neutilizabil în Circuitul
Civil

**DATE DESPRE IMOBILUL NR. 5821**

Oficiul de Cadastru și Publicitate Imobiliară VALCEA
 Biroul de Cadastru și Publicitate Imobiliară Ramnicu Valcea

A. Partea I. Descrierea imobilului

TEREN Extravilan

Adresa: Jud. Valcea

Nr. Crt	Nr cadastral Nr. topografic	Suprafața* (mp)	Observații / Referințe
A1		378	Sector cadastral:5 Teren neimprejmuit; PUNCTUL LA SMIRC

B. Partea II. Proprietari și acte

Inscrieri privitoare la dreptul de proprietate și alte drepturi reale	Referințe
/	
Act Administrativ nr. 65, din 18/03/2026 emis de COMUNA AMARASTI (HCJ 31/13.09.1991 emis de PREFECTURA JUDETULUI VALCEA);	
B1 Inscrierea provizorie, drept de PROPRIETATE, dobandit prin Lege, cota actuala 1/1, cota initiala 1/1 1) POPA C. ST. ILIE	A1

C. Partea III. SARCINI .

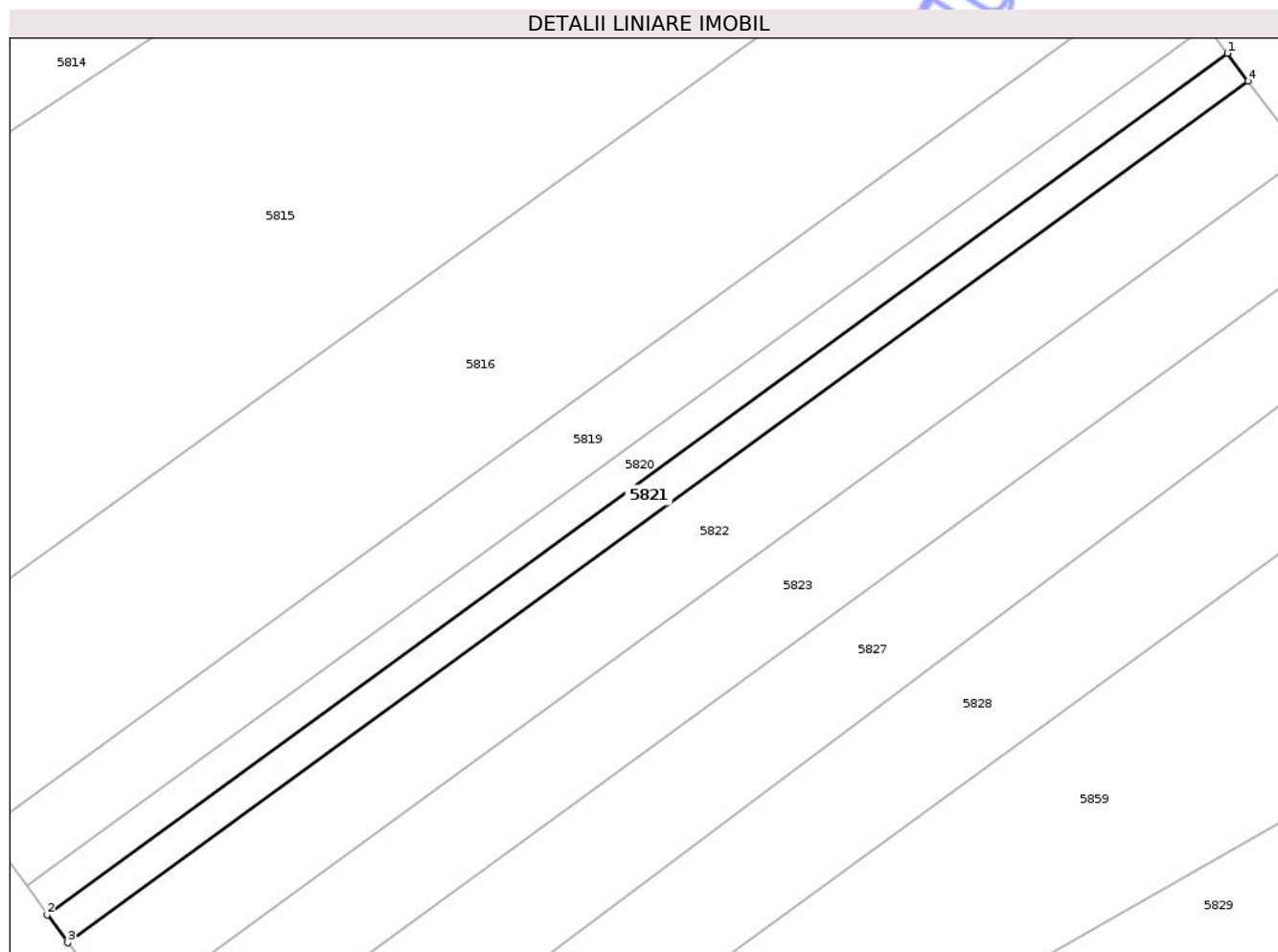
Inscrieri privind dezmembramintele dreptului de proprietate, drepturi reale de garanție și sarcini	Referințe
NU SUNT	

Anexa Nr. 1 La Partea I

Teren

Nr cadastral	Suprafața (mp)*	Observații / Referințe
	378	PUNCTUL LA SMÎRC

* Suprafața este determinată în planul de proiecție Stereo 70.



Date referitoare la teren

Crt	Categorie folosință	Intra vilan	Suprafața (mp)	Tarla	Parcelă	Nr. topo	Observații / Referințe
1	altele	NU	378	26	-	-	

Lungime Segmente

1) Valorile lungimilor segmentelor sunt obținute din proiecție în plan.

Punct început	X / Y	Punct sfârșit	X / Y	Lungime segment (** (m)
1	430.877,509 365.703,924	2	430.775,758 365.629,701	125.946
2	430.775,758 365.629,701	3	430.777,537 365.627,282	3.003
3	430.777,537 365.627,282	4	430.879,317 365.701,529	125.983
4	430.879,317 365.701,529	1	430.877,509 365.703,924	3.001

** Lungimile segmentelor sunt determinate în planul de proiecție Stereo 70 și sunt rotunjite la 1 milimetru.

*** Distanţa dintre puncte este formată din segmente cumulate ce sunt mai mici decât valoarea 1 milimetru.

Neutilizabil în Circuitul
Civil

**DATE DESPRE IMOBILUL NR. 5822**

Oficiul de Cadastru și Publicitate Imobiliară VALCEA
Biroul de Cadastru și Publicitate Imobiliară Ramnicu Valcea

A. Partea I. Descrierea imobilului

TEREN Extravilan

Adresa: Jud. Valcea

Nr. Crt	Nr cadastral Nr. topografic	Suprafața* (mp)	Observații / Referințe
A1		1.008	Sector cadastral:5 Teren neimprejmuit; PUNCTUL LA SMIRC

B. Partea II. Proprietari și acte

Inscrieri privitoare la dreptul de proprietate și alte drepturi reale	Referințe
/	
Act Administrativ nr. 51, din 09/03/2026 emis de COMUNA AMARASTI (HCJ 31/13.09.1991 emis de PREFECTURA JUDETULUI VALCEA);	
B1 Inscrierea provizorie, drept de PROPRIETATE, dobandit prin Lege, cota actuala 1/1, cota initiala 1/1 1) POPA ELISAVETA	A1

C. Partea III. SARCINI .

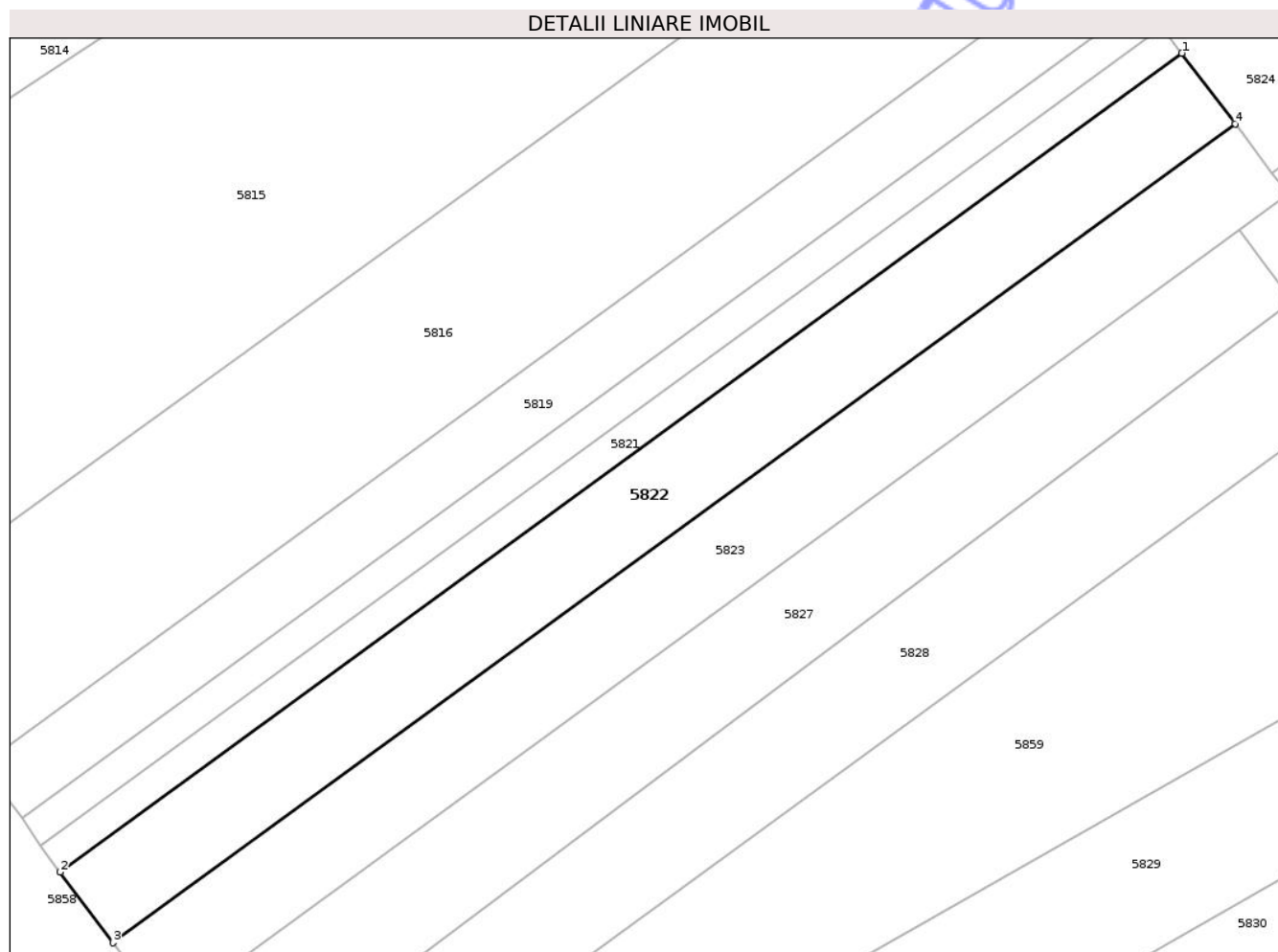
Inscrieri privind dezmembramintele dreptului de proprietate, drepturi reale de garanție și sarcini	Referințe
NU SUNT	

Anexa Nr. 1 La Partea I

Teren

Nr cadastral	Suprafața (mp)*	Observații / Referințe
	1.008	PUNCTUL LA SMÎRC

* Suprafața este determinată în planul de proiecție Stereo 70.



Date referitoare la teren

Crt	Categorie folosință	Intravilan	Suprafața (mp)	Tarla	Parcelă	Nr. topo	Observații / Referințe
1	altele	NU	1.008	26	-	-	

Lungime Segmente

1) Valorile lungimilor segmentelor sunt obținute din proiecție în plan.

Punct început	X / Y	Punct sfârșit	X / Y	Lungime segment (** (m)
1	430.879,317 365.701,529	2	430.777,537 365.627,282	125.983
2	430.777,537 365.627,282	3	430.782,317 365.620,875	7.994
3	430.782,317 365.620,875	4	430.884,146 365.695,141	126.034
4	430.884,146 365.695,141	1	430.879,317 365.701,529	8.008

** Lungimile segmentelor sunt determinate în planul de proiecție Stereo 70 și sunt rotunjite la 1 milimetru.

*** Distanţa dintre puncte este formată din segmente cumulate ce sunt mai mici decât valoarea 1 milimetru.

Neutilizabil în Circuitul
Civil

**DATE DESPRE IMOBILUL NR. 5823**

Oficiul de Cadastru și Publicitate Imobiliară VALCEA
Biroul de Cadastru și Publicitate Imobiliară Ramnicu Valcea

A. Partea I. Descrierea imobilului

TEREN Extravilan

Adresa: Jud. Valcea

Nr. Crt	Nr cadastral Nr. topografic	Suprafața* (mp)	Observații / Referințe
A1		1.008	Sector cadastral:5 Teren neimprejmuit;

B. Partea II. Proprietari și acte

Inscrieri privitoare la dreptul de proprietate și alte drepturi reale	Referințe
/	
Act Administrativ nr. 49, din 09/03/2026 emis de COMUNA AMARASTI (HCJ 31/13.09.1991 emis de PREFECTURA JUDETULUI VALCEA);	
B1	A1
Inscrierea provizorie, drept de PROPRIETATE, dobandit prin Lege, cota actuala 1/1, cota initiala 1/1	
1) OPREA LUCRETIA	
2) STEFANSCHI IOANA	

C. Partea III. SARCINI .

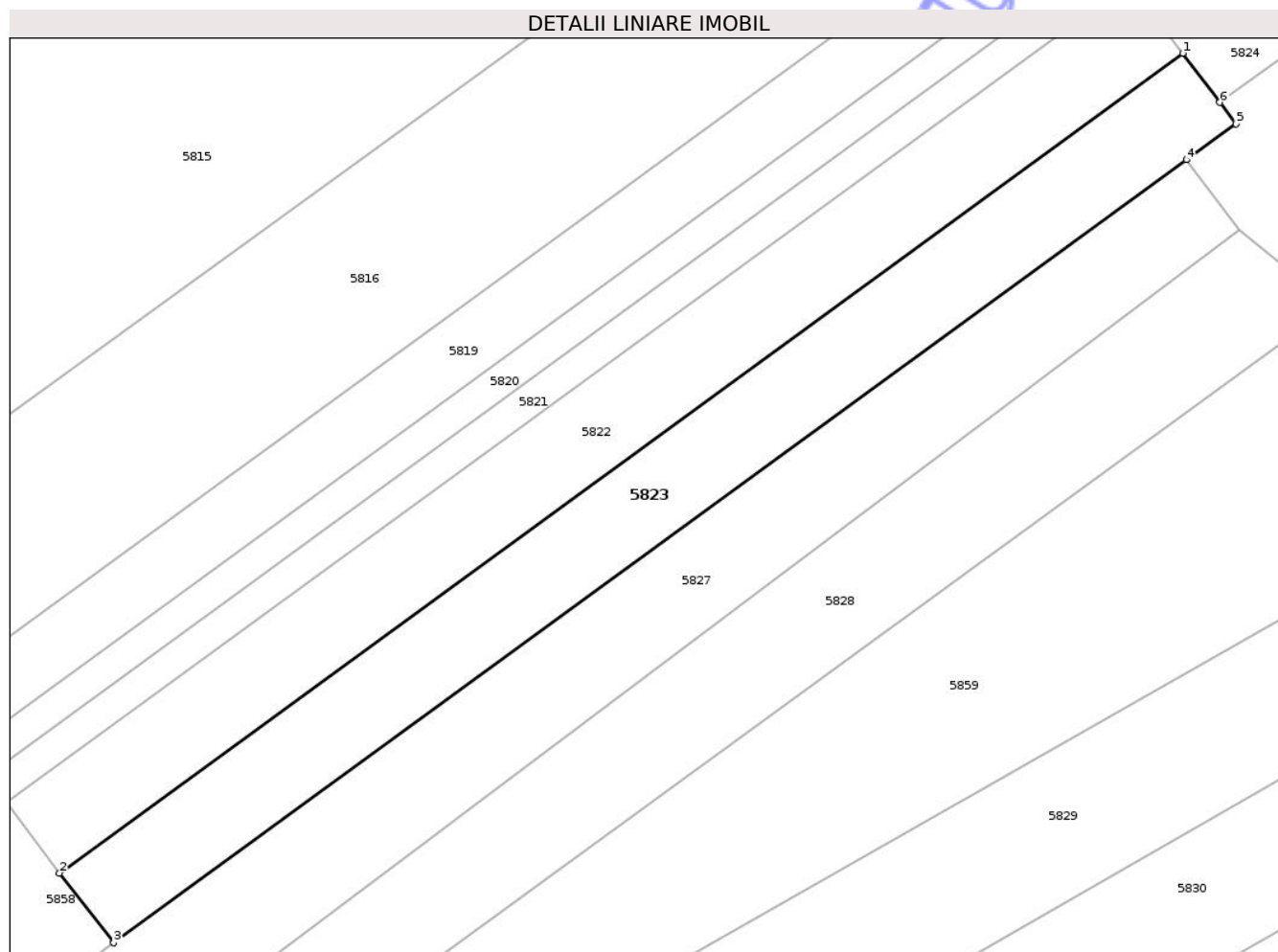
Inscrieri privind dezmembramintele dreptului de proprietate, drepturi reale de garanție și sarcini	Referințe
NU SUNT	

Anexa Nr. 1 La Partea I

Teren

Nr cadastral	Suprafața (mp)*	Observații / Referințe
	1.008	

* Suprafața este determinată în planul de proiecție Stereo 70.



Date referitoare la teren

Crt	Categorie folosință	Intra vilan	Suprafața (mp)	Tarla	Parcelă	Nr. topo	Observații / Referințe
1	neproductiv	NU	1.008	26	-	-	

Lungime Segmente

1) Valorile lungimilor segmentelor sunt obținute din proiecție în plan.

Punct început	X / Y	Punct sfârșit	X / Y	Lungime segment (** (m)
1	430.884,146 365.695,141	2	430.782,317 365.620,875	126.034
2	430.782,317 365.620,875	3	430.787,233 365.614,554	8.008
3	430.787,233 365.614,554	4	430.884,47 365.685,477	120.354
4	430.884,47 365.685,477	5	430.888,962 365.688,753	5.56
5	430.888,962 365.688,753	6	430.887,515 365.690,684	2.413

Punct început	X / Y	Punct sfârșit	X / Y	Lungime segment (** (m)
6	430.887,515 365.690,684	1	430.884,146 365.695,141	5.587

** Lungimile segmentelor sunt determinate în planul de proiecție Stereo 70 și sunt rotunjite la 1 milimetru.

*** Distanța dintre puncte este formată din segmente cumulate ce sunt mai mici decât valoarea 1 milimetru.

Neutilizabil în Circuitul Civil

**DATE DESPRE IMOBILUL NR. 5824**

Oficiul de Cadastru și Publicitate Imobiliară VALCEA
Biroul de Cadastru și Publicitate Imobiliară Ramnicu Valcea

A. Partea I. Descrierea imobilului

TEREN Extravilan

Adresa: Jud. Valcea, PUNCTUL SMIRC

Nr. Crt	Nr cadastral Nr. topografic	Suprafața* (mp)	Observații / Referințe
A1		660	Sector cadastral:5 Teren neimprejmuit;

B. Partea II. Proprietari și acte

Inscrieri privitoare la dreptul de proprietate și alte drepturi reale	Referințe
/	
Act Administrativ nr. 1091, din 23/03/2004 emis de CJSDPAT VALCEA;	
B1	A1
Intabulare, drept de PROPRIETATE, dobandit prin Reconstituire, cota actuala 1/1, cota initiala 1/1	
1) BITU N. ION	

C. Partea III. SARCINI .

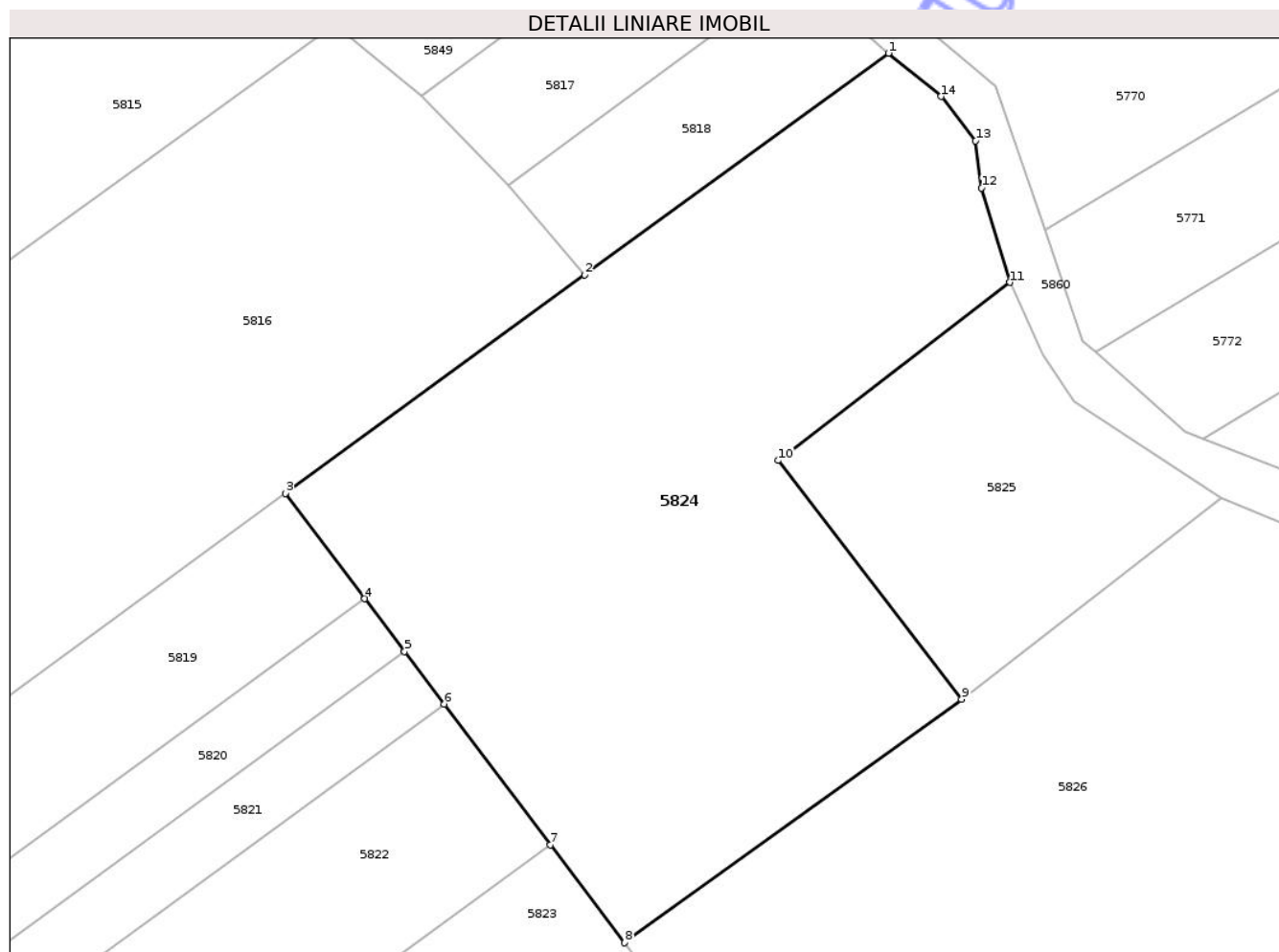
Inscrieri privind dezmembramintele dreptului de proprietate, drepturi reale de garanție și sarcini	Referințe
NU SUNT	

Anexa Nr. 1 La Partea I

Teren

Nr cadastral	Suprafața (mp)*	Observații / Referințe
	660	

* Suprafața este determinată în planul de proiecție Stereo 70.



Date referitoare la teren

Crt	Categorie folosință	Intravilan	Suprafața (mp)	Tarla	Parcelă	Nr. topo	Observații / Referințe
1	arabil	NU	180	26	631/13	-	
2	altele	NU	480	26	1/49	-	

Lungime Segmente

1) Valorile lungimilor segmentelor sunt obținute din proiecție în plan.

Punct început	X / Y	Punct sfârșit	X / Y	Lungime segment (** (m)
1	430.899,508 365.731,1	2	430.885,698 365.721,031	17.091
2	430.885,698 365.721,031	3	430.872,083 365.711,104	16.85
3	430.872,083 365.711,104	4	430.875,7 365.706,317	6.0
4	430.875,7 365.706,317	5	430.877,509 365.703,924	3.0

Punct început	X / Y	Punct sfârşit	X / Y	Lungime segment (** (m)
5	430.877,509 365.703,924	6	430.879,317 365.701,529	3.001
6	430.879,317 365.701,529	7	430.884,146 365.695,141	8.008
7	430.884,146 365.695,141	8	430.887,515 365.690,684	5.587
8	430.887,515 365.690,684	9	430.902,831 365.701,75	18.895
9	430.902,831 365.701,75	10	430.894,488 365.712,594	13.682
10	430.894,488 365.712,594	11	430.905,042 365.720,69	13.302
11	430.905,042 365.720,69	12	430.903,748 365.724,979	4.48
12	430.903,748 365.724,979	13	430.903,474 365.727,119	2.157
13	430.903,474 365.727,119	14	430.901,905 365.729,14	2.559
14	430.901,905 365.729,14	1	430.899,508 365.731,1	3.096

** Lungimile segmentelor sunt determinate în planul de proiecție Stereo 70 și sunt rotunjite la 1 milimetru.

*** Distanța dintre puncte este formată din segmente cumulate ce sunt mai mici decât valoarea 1 milimetru.

**DATE DESPRE IMOBILUL NR. 5825**

Oficiul de Cadastru și Publicitate Imobiliară VALCEA
Biroul de Cadastru și Publicitate Imobiliară Ramnicu Valcea

A. Partea I. Descrierea imobilului

TEREN Extravilan

Adresa: Jud. Valcea

Nr. Crt	Nr cadastral Nr. topografic	Suprafața* (mp)	Observații / Referințe
A1		180	Sector cadastral:5 Teren neimprejmuit; PUNCTUL LA SMIRC

B. Partea II. Proprietari și acte

Inscrieri privitoare la dreptul de proprietate și alte drepturi reale	Referințe
/	
Act Administrativ nr. 48, din 09/03/2026 emis de COMUNA AMARASTI (HCJ 31/13.09.1991 emis de PREFECTURA JUDETULUI VALCEA);	
B1 Inscrierea provizorie, drept de PROPRIETATE, dobandit prin Lege, cota actuala 1/1, cota initiala 1/1 1) POPA AUREL	A1

C. Partea III. SARCINI .

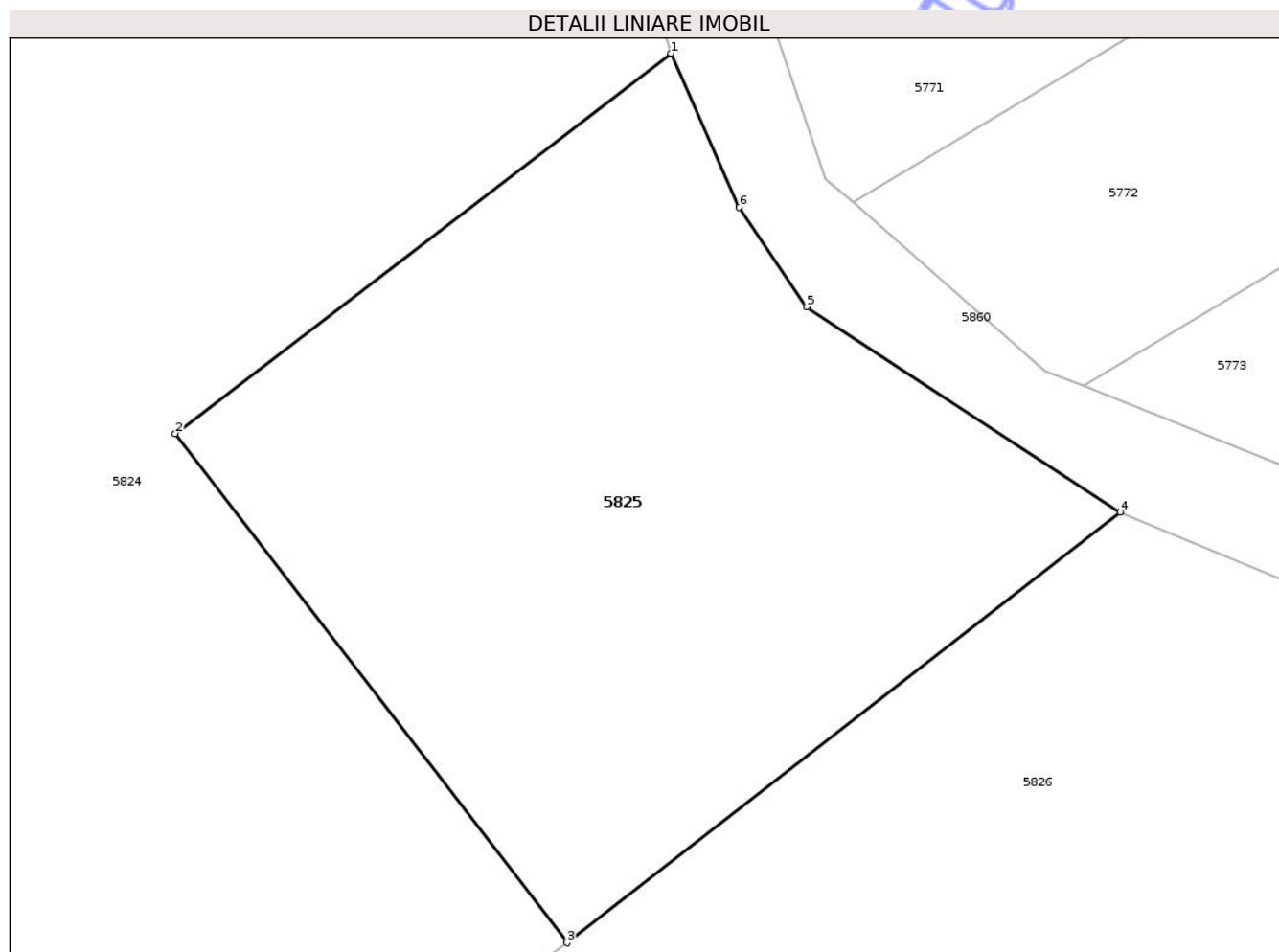
Inscrieri privind dezmembramintele dreptului de proprietate, drepturi reale de garanție și sarcini	Referințe
NU SUNT	

Anexa Nr. 1 La Partea I

Teren

Nr cadastral	Suprafața (mp)*	Observații / Referințe
	180	PUNCTUL LA SMÎRC

* Suprafața este determinată în planul de proiecție Stereo 70.



Date referitoare la teren

Crt	Categorie folosință	Intra vilan	Suprafața (mp)	Tarla	Parcelă	Nr. topo	Observații / Referințe
1	neproductiv	NU	180	26	-	-	

Lungime Segmente

1) Valorile lungimilor segmentelor sunt obținute din proiecție în plan.

Punct început	X / Y	Punct sfârșit	X / Y	Lungime segment (** (m)
1	430.905,042 365.720,69	2	430.894,488 365.712,594	13.302
2	430.894,488 365.712,594	3	430.902,831 365.701,75	13.682
3	430.902,831 365.701,75	4	430.914,613 365.710,918	14.929
4	430.914,613 365.710,918	5	430.907,935 365.715,293	7.984
5	430.907,935 365.715,293	6	430.906,5 365.717,408	2.556

Punct început	X / Y	Punct sfârşit	X / Y	Lungime segment (** (m)
6	430.906,5 365.717,408	1	430.905,042 365.720,69	3.591

** Lungimile segmentelor sunt determinate în planul de proiecţie Stereo 70 şi sunt rotunjite la 1 milimetru.

*** Distanţa dintre puncte este formată din segmente cumulate ce sunt mai mici decât valoarea 1 milimetru.

Neutilizabil în Circuitul Civil

**DATE DESPRE IMOBILUL NR. 5827**

Oficiul de Cadastru și Publicitate Imobiliară VALCEA
Biroul de Cadastru și Publicitate Imobiliară Ramnicu Valcea

A. Partea I. Descrierea imobilului

TEREN Extravilan

Adresa: Jud. Valcea

Nr. Crt	Nr cadastral Nr. topografic	Suprafața* (mp)	Observații / Referințe
A1		1.296	Sector cadastral:5 Teren neimprejmuit; PUNCTUL DOS SMÎRC

B. Partea II. Proprietari și acte

Inscrieri privitoare la dreptul de proprietate și alte drepturi reale	Referințe
/	
Act Administrativ nr. 47, din 09/03/2026 emis de COMUNA AMARASTI (HCJ 31/13.09.1991 emis de PREFECTURA JUDETULUI VALCEA);	
B1 Inscrierea provizorie, drept de PROPRIETATE, dobandit prin Lege, cota actuala 1/1, cota initiala 1/1 1) GHIȚĂ NICOLAE	A1

C. Partea III. SARCINI .

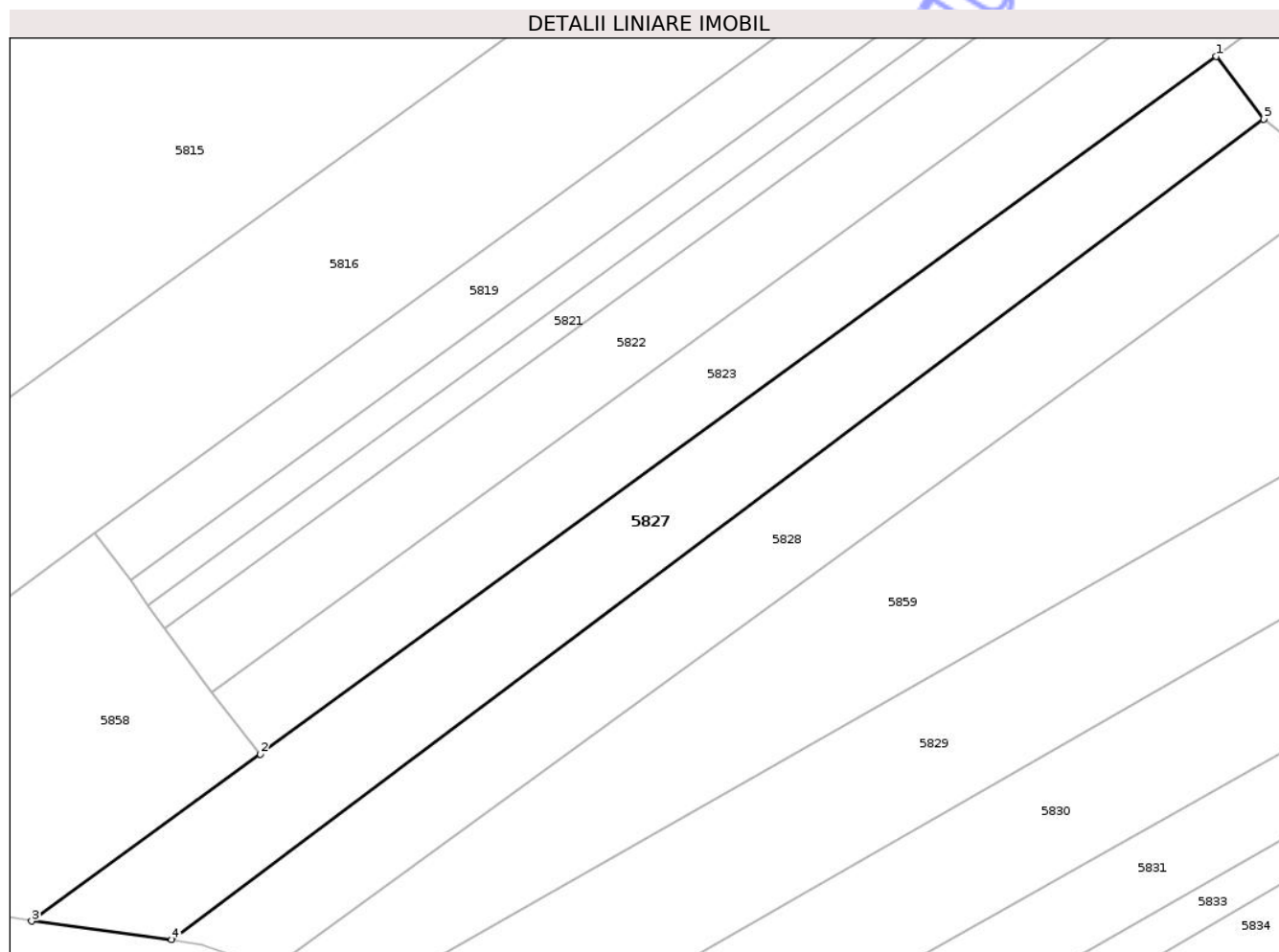
Inscrieri privind dezmembramintele dreptului de proprietate, drepturi reale de garanție și sarcini	Referințe
NU SUNT	

Anexa Nr. 1 La Partea I

Teren

Nr cadastral	Suprafața (mp)*	Observații / Referințe
	1.296	PUNCTUL DOS SMIRC

* Suprafața este determinată în planul de proiecție Stereo 70.



Date referitoare la teren

Crt	Categorie folosință	Intra vilan	Suprafața (mp)	Tarla	Parcelă	Nr. topo	Observații / Referințe
1	neproductiv	NU	1.296	26	-	-	

Lungime Segmente

1) Valorile lungimilor segmentelor sunt obținute din proiecție în plan.

Punct început	X / Y	Punct sfârșit	X / Y	Lungime segment (** (m)
1	430.884,47 365.685,477	2	430.787,233 365.614,554	120.354
2	430.787,233 365.614,554	3	430.763,967 365.597,573	28.804
3	430.763,967 365.597,573	4	430.778,209 365.595,684	14.367
4	430.778,209 365.595,684	5	430.889,287 365.679,09	138.906
5	430.889,287 365.679,09	1	430.884,47 365.685,477	8.0

** Lungimile segmentelor sunt determinate în planul de proiecție Stereo 70 și sunt rotunjite la 1 milimetru.

*** Distanța dintre puncte este formată din segmente cumulate ce sunt mai mici decât valoarea 1 milimetru.

Neutilizabil în Circuitul
Civil

**DATE DESPRE IMOBILUL NR. 5828**

Oficiul de Cadastru și Publicitate Imobiliară VALCEA
Biroul de Cadastru și Publicitate Imobiliară Ramnicu Valcea

A. Partea I. Descrierea imobilului

TEREN Extravilan

Adresa: Jud. Valcea

Nr. Crt	Nr cadastral Nr. topografic	Suprafața* (mp)	Observații / Referințe
A1		1.296	Sector cadastral:5 Teren neimprejmuit; PUNCTUL DOS SMÎRC

B. Partea II. Proprietari și acte

Inscrieri privitoare la dreptul de proprietate și alte drepturi reale	Referințe
/	
Act Administrativ nr. 46, din 09/03/2026 emis de COMUNA AMARASTI (HCJ 31/13.09.1991 emis de PREFECTURA JUDETULUI VALCEA);	
B1 Inscrierea provizorie, drept de PROPRIETATE, dobandit prin Lege, cota actuala 1/1, cota initiala 1/1 1) GHIȚĂ ION	A1

C. Partea III. SARCINI .

Inscrieri privind dezmembramintele dreptului de proprietate, drepturi reale de garanție și sarcini	Referințe
NU SUNT	


Anexa Nr. 1 La Partea I

Teren

Nr cadastral	Suprafața (mp)*	Observații / Referințe
	1.296	PUNCTUL DOS SMIRC

* Suprafața este determinată în planul de proiecție Stereo 70.

DETALII LINIARE IMOBIL



Date referitoare la teren

Crt	Categorie folosință	Intra vilan	Suprafața (mp)	Tarla	Parcelă	Nr. topo	Observații / Referințe
1	neproductiv	NU	1.296	26	-	-	

Lungime Segmente

1) Valorile lungimilor segmentelor sunt obținute din proiecție în plan.

Punct început	X / Y	Punct sfârșit	X / Y	Lungime segment (** (m)
1	430.889,287 365.679,09	2	430.778,209 365.595,684	138.906
2	430.778,209 365.595,684	3	430.781,244 365.595,178	3.077
3	430.781,244 365.595,178	4	430.788,39 365.592,674	7.572
4	430.788,39 365.592,674	5	430.897,718 365.672,311	135.258
5	430.897,718 365.672,311	1	430.889,287 365.679,09	10.818

** Lungimile segmentelor sunt determinate în planul de proiecție Stereo 70 și sunt rotunjite la 1 milimetru.

*** Distanța dintre puncte este formată din segmente cumulate ce sunt mai mici decât valoarea 1 milimetru.

Neutilizabil în Circuitul
Civil

**DATE DESPRE IMOBILUL NR. 5829**

Oficiul de Cadastru și Publicitate Imobiliară VALCEA
Biroul de Cadastru și Publicitate Imobiliară Ramnicu Valcea

A. Partea I. Descrierea imobilului

TEREN Extravilan

Adresa: Jud. Valcea, PUNCTUL SMIRC

Nr. Crt	Nr cadastral Nr. topografic	Suprafața* (mp)	Observații / Referințe
A1		1.794	Sector cadastral:5 Teren neimprejmuit;

B. Partea II. Proprietari și acte

Inscrieri privitoare la dreptul de proprietate și alte drepturi reale	Referințe
/	
Act Administrativ nr. 795/47068, din 31/03/2003 emis de CJSDPAT VALCEA;	
B1	A1
Intabulare, drept de PROPRIETATE, dobandit prin Reconstituire, cota actuala 1/1, cota initiala 1/1	
1) POPA PETRE	

C. Partea III. SARCINI .

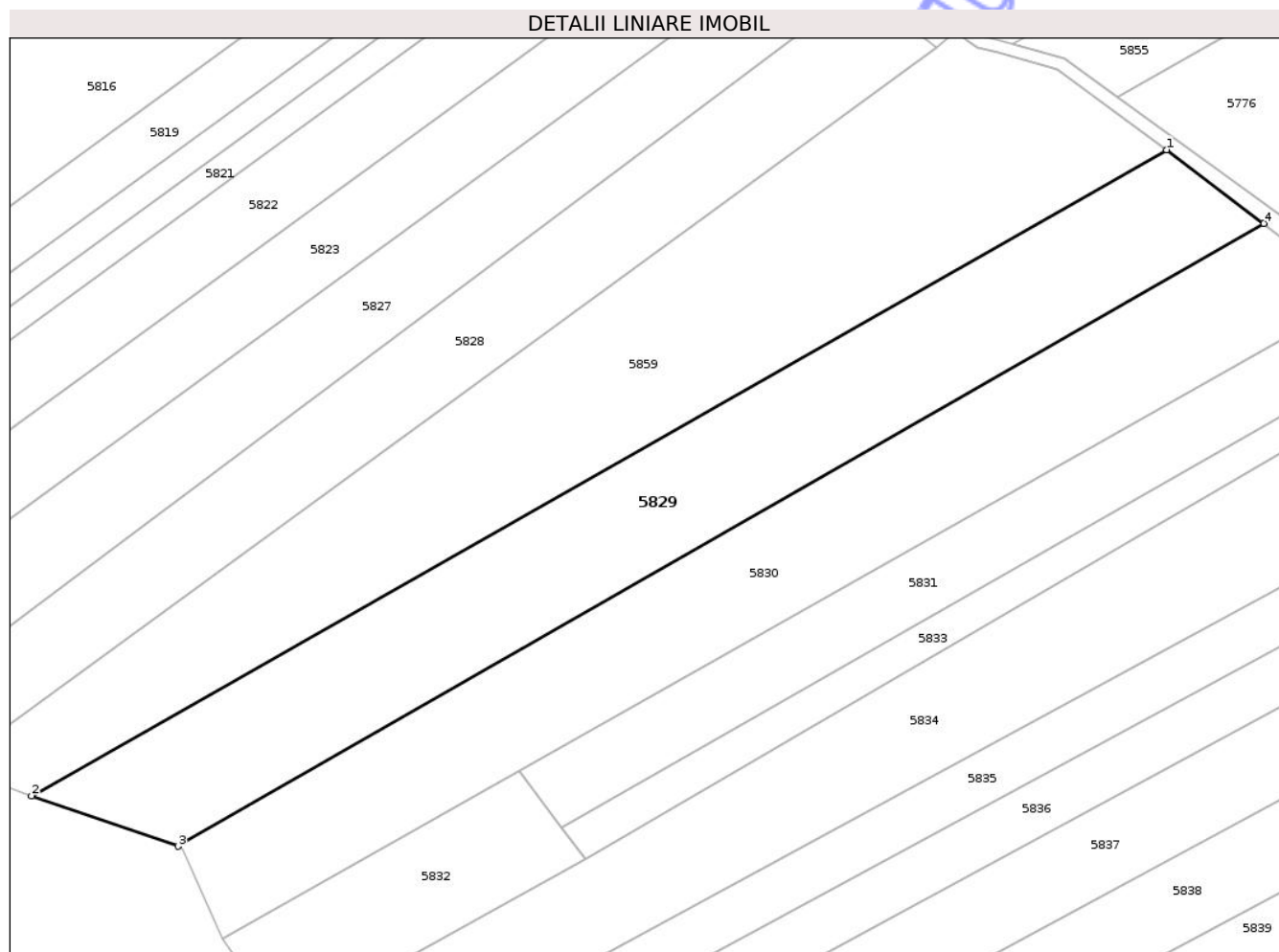
Inscrieri privind dezmembramintele dreptului de proprietate, drepturi reale de garanție și sarcini	Referințe
NU SUNT	

Anexa Nr. 1 La Partea I

Teren

Nr cadastral	Suprafața (mp)*	Observații / Referințe
	1.794	

* Suprafața este determinată în planul de proiecție Stereo 70.



Date referitoare la teren

Crt	Categorie folosință	Intravilan	Suprafața (mp)	Tarla	Parcelă	Nr. topo	Observații / Referințe
1	vie	NU	1.300	26	632/4	-	
2	neproductiv	NU	494	26	1/4	-	

Lungime Segmente

1) Valorile lungimilor segmentelor sunt obținute din proiecție în plan.

Punct început	X / Y	Punct sfârșit	X / Y	Lungime segment (** (m))
1	430.923,203 365.661,048	2	430.797,416 365.589,499	144.712
2	430.797,416 365.589,499	3	430.813,633 365.583,908	17.154
3	430.813,633 365.583,908	4	430.933,985 365.652,894	138.722
4	430.933,985 365.652,894	1	430.923,203 365.661,048	13.518

** Lungimile segmentelor sunt determinate în planul de proiecție Stereo 70 și sunt rotunjite la 1 milimetru.

*** Distanța dintre puncte este formată din segmente cumulate ce sunt mai mici decât valoarea 1 milimetru.

Neutilizabil în Circuitul
Civil

**DATE DESPRE IMOBILUL NR. 5830**

Oficiul de Cadastru și Publicitate Imobiliară VALCEA
Biroul de Cadastru și Publicitate Imobiliară Ramnicu Valcea

A. Partea I. Descrierea imobilului

TEREN Extravilan

Adresa: Jud. Valcea

Nr. Crt	Nr cadastral Nr. topografic	Suprafața* (mp)	Observații / Referințe
A1		1.656	Sector cadastral:5 Teren neimprejmuit;

B. Partea II. Proprietari și acte

Inscrieri privitoare la dreptul de proprietate și alte drepturi reale	Referințe
/	
Act Administrativ nr. 1032, din 20/06/2003 emis de CJSDPAT VALCEA;	
B1	A1
Intabulare, drept de PROPRIETATE, dobandit prin Reconstituire, cota actuala 1/1, cota initiala 1/1	
1) VLADUT P. IOANA	

C. Partea III. SARCINI .

Inscrieri privind dezmembramintele dreptului de proprietate, drepturi reale de garanție și sarcini	Referințe
NU SUNT	

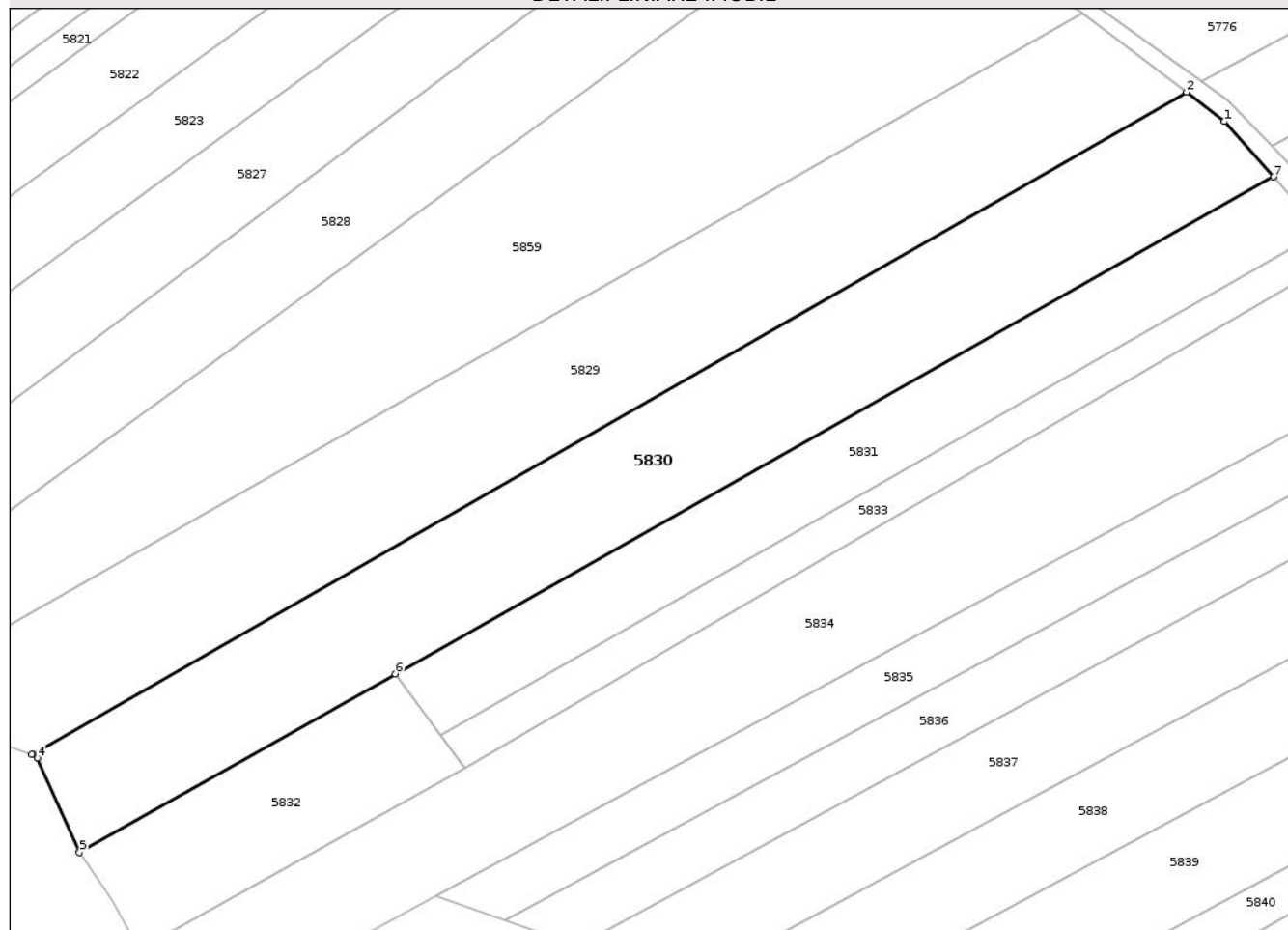
Anexa Nr. 1 La Partea I

Teren

Nr cadastral	Suprafața (mp)*	Observații / Referințe
	1.656	

* Suprafața este determinată în planul de proiecție Stereo 70.

DETALII LINIARE IMOBIL



Date referitoare la teren

Crt	Categorie folosință	Intravilan	Suprafața (mp)	Tarla	Parcelă	Nr. topo	Observații / Referințe
1	arabil	NU	1.200	26	631/10	-	
2	altele	NU	456	26	1/3	-	

Lungime Segmente

1) Valorile lungimilor segmentelor sunt obținute din proiecție în plan.

Punct început	X / Y	Punct sfârșit	X / Y	Lungime segment (** (m)
1	430.937,965 365.649,821	2	430.933,985 365.652,894	5.028
2	430.933,985 365.652,894	3	430.813,633 365.583,908	138.722
3	430.813,633 365.583,908	4	430.814,221 365.583,562	0.682
4	430.814,221 365.583,562	5	430.818,587 365.573,716	10.771

Punct început	X / Y	Punct sfârșit	X / Y	Lungime segment (** (m)
5	430.818,587 365.573,716	6	430.851,499 365.592,31	37.801
6	430.851,499 365.592,31	7	430.943,075 365.644,05	105.182
7	430.943,075 365.644,05	1	430.937,965 365.649,821	7.708

** Lungimile segmentelor sunt determinate în planul de proiecție Stereo 70 și sunt rotunjite la 1 milimetru.

*** Distanța dintre puncte este formată din segmente cumulate ce sunt mai mici decât valoarea 1 milimetru.

Neutilizabil în Circuitul Civil

