

**DATE DESPRE IMOBILUL NR. 2191**

Oficiul de Cadastru și Publicitate Imobiliară VALCEA  
Biroul de Cadastru și Publicitate Imobiliară Ramnicu Valcea

**A. Partea I. Descrierea imobilului**

TEREN Extravilan

Adresa: Jud. Valcea, PCT. "PIATRA FRASIN"

Nr. Crt	Nr cadastral Nr. topografic	Suprafața* (mp)	Observații / Referințe
A1		2.498	Sector cadastral:39 Teren neimprejmuit;

**B. Partea II. Proprietari și acte**

Inscrieri privitoare la dreptul de proprietate și alte drepturi reale	Referințe
/	
Hotarare Judecatoreasca nr. 1726, din 07/06/2010 emis de JUDECATORIA DRAGASANI, JUDETUL VALCEA (SENTINTA CIVILA; );	
B1	Intabulare, drept de PROPRIETATE, dobandit prin Hotarare Judecatoreasca, cota actuala 1/1, cota initiala 1/1 1) FAGHI VIOREL, LIPSA CNP;
	A1

**C. Partea III. SARCINI .**

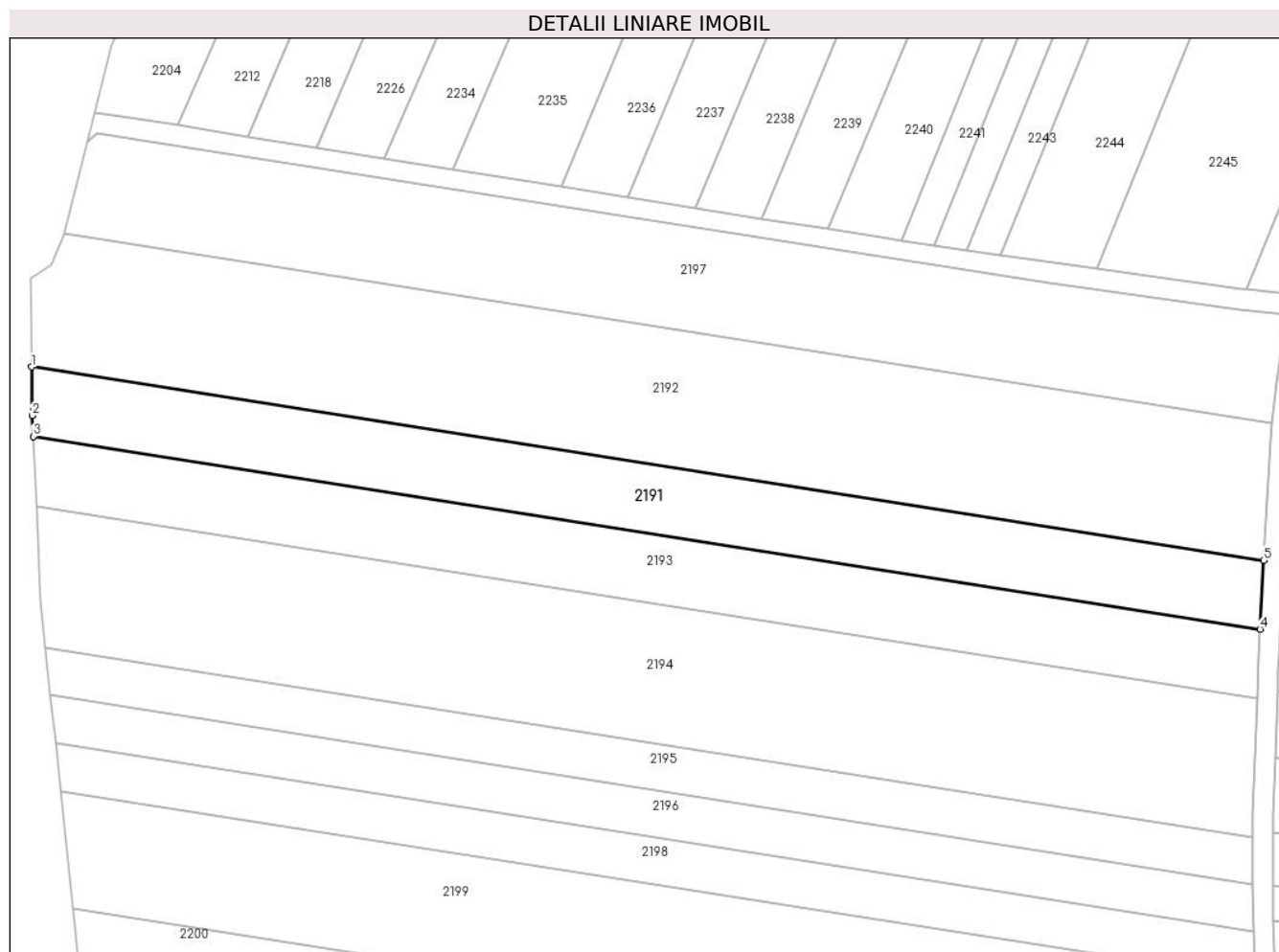
Inscrieri privind dezmembramintele dreptului de proprietate, drepturi reale de garanție și sarcini	Referințe
NU SUNT	

## Anexa Nr. 1 La Partea I

## Teren

Nr cadastral	Suprafața (mp)*	Observații / Referințe
	2.498	

\* Suprafața este determinată în planul de proiecție Stereo 70.



## Date referitoare la teren

Crt	Categorie folosință	Intravilan	Suprafața (mp)	Tarla	Parcelă	Nr. topo	Observații / Referințe
1	arabil	NU	2.498	76	1515/3	-	

## Lungime Segmente

1) Valorile lungimilor segmentelor sunt obținute din proiecție în plan.

Punct început	X / Y	Punct sfârșit	X / Y	Lungime segment (** (m)
1	439.056,915 344.924,363	2	439.057,018 344.916,042	8.322
2	439.057,018 344.916,042	3	439.057,176 344.912,457	3.588
3	439.057,176 344.912,457	4	439.267,207 344.879,499	212.601
4	439.267,207 344.879,499	5	439.267,864 344.891,261	11.78
5	439.267,864 344.891,261	1	439.056,915 344.924,363	213.53

**\*\* Lungimile segmentelor sunt determinate în planul de proiecție Stereo 70 și sunt rotunjite la 1 milimetru.**

**\*\*\* Distanța dintre puncte este formată din segmente cumulate ce sunt mai mici decât valoarea 1 milimetru.**





**DATE DESPRE IMOBILUL NR. 2192**

Oficiul de Cadastru și Publicitate Imobiliară VALCEA  
Biroul de Cadastru și Publicitate Imobiliară Ramnicu Valcea

**A. Partea I. Descrierea imobilului**

TEREN Extravilan

Adresa: Jud. Valcea

Nr. Crt	Nr cadastral Nr. topografic	Suprafața* (mp)	Observații / Referințe
A1		5.000	Sector cadastral:39 Teren neimprejmuit;

**B. Partea II. Proprietari și acte**

Inscrieri privitoare la dreptul de proprietate și alte drepturi reale	Referințe
/	
Act Administrativ nr. 22549, din 30/04/2015 emis de CJSDPAT VALCEA (TITLU DE PROPRIETATE; );	
B1	A1
Intabulare, drept de PROPRIETATE, dobandit prin Reconstituire, cota actuala 1/1, cota initiala 1/1 1) CIOBANU L. ION, LIPSA CNP;	

**C. Partea III. SARCINI .**

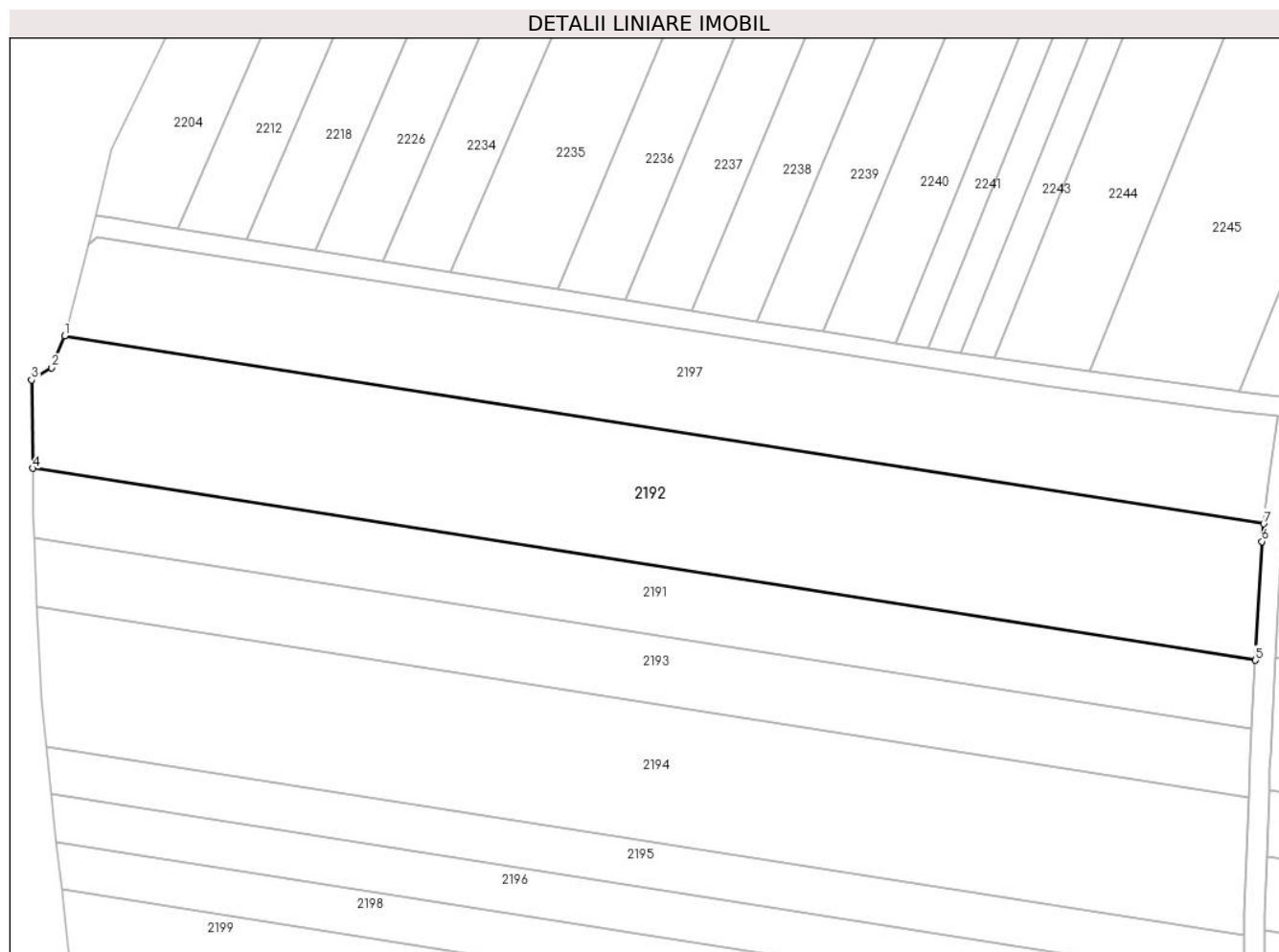
Inscrieri privind dezmembramintele dreptului de proprietate, drepturi reale de garanție și sarcini	Referințe
NU SUNT	

## Anexa Nr. 1 La Partea I

## Teren

Nr cadastral	Suprafața (mp)*	Observații / Referințe
	5.000	

\* Suprafața este determinată în planul de proiecție Stereo 70.



## Date referitoare la teren

Crt	Categorie folosință	Intravilan	Suprafața (mp)	Tarla	Parcelă	Nr. topo	Observații / Referințe
1	arabil	NU	5.000	76	1515/2	-	

## Lungime Segmente

1) Valorile lungimilor segmentelor sunt obținute din proiecție în plan.

Punct început	X / Y	Punct sfârșit	X / Y	Lungime segment (** (m)
1	439.062,445 344.947,257	2	439.060,206 344.941,725	5.968
2	439.060,206 344.941,725	3	439.056,727 344.939,607	4.073
3	439.056,727 344.939,607	4	439.056,915 344.924,363	15.245
4	439.056,915 344.924,363	5	439.267,864 344.891,261	213.53
5	439.267,864 344.891,261	6	439.269,008 344.911,762	20.533

Punct început	X / Y	Punct sfârșit	X / Y	Lungime segment (** (m)
6	439.269,008 344.911,762	7	439.269,304 344.914,798	3.05
7	439.269,304 344.914,798	1	439.062,445 344.947,257	209.39

\*\* Lungimile segmentelor sunt determinate în planul de proiecție Stereo 70 și sunt rotunjite la 1 milimetru.

\*\*\* Distanța dintre puncte este formată din segmente cumulate ce sunt mai mici decât valoarea 1 milimetru.



**DATE DESPRE IMOBILUL NR. 2193**

Oficiul de Cadastru și Publicitate Imobiliară VALCEA  
Biroul de Cadastru și Publicitate Imobiliară Ramnicu Valcea

**A. Partea I. Descrierea imobilului**

TEREN Extravilan

Adresa: Jud. Valcea

Nr. Crt	Nr cadastral Nr. topografic	Suprafața* (mp)	Observații / Referințe
A1		2.494	Sector cadastral:39 Teren neimprejmuit;

**B. Partea II. Proprietari și acte**

Inscrieri privitoare la dreptul de proprietate și alte drepturi reale	Referințe
/	
Act Administrativ nr. 702/52757, din 25/01/2000 emis de CJSDPAT VALCEA (TITLU DE PROPRIETATE; );	
B1	A1
Intabulare, drept de PROPRIETATE, dobandit prin Reconstituire, cota actuala 1/1, cota initiala 1/1 1) FLOREA MATEI, LIPSA CNP;	

**C. Partea III. SARCINI .**

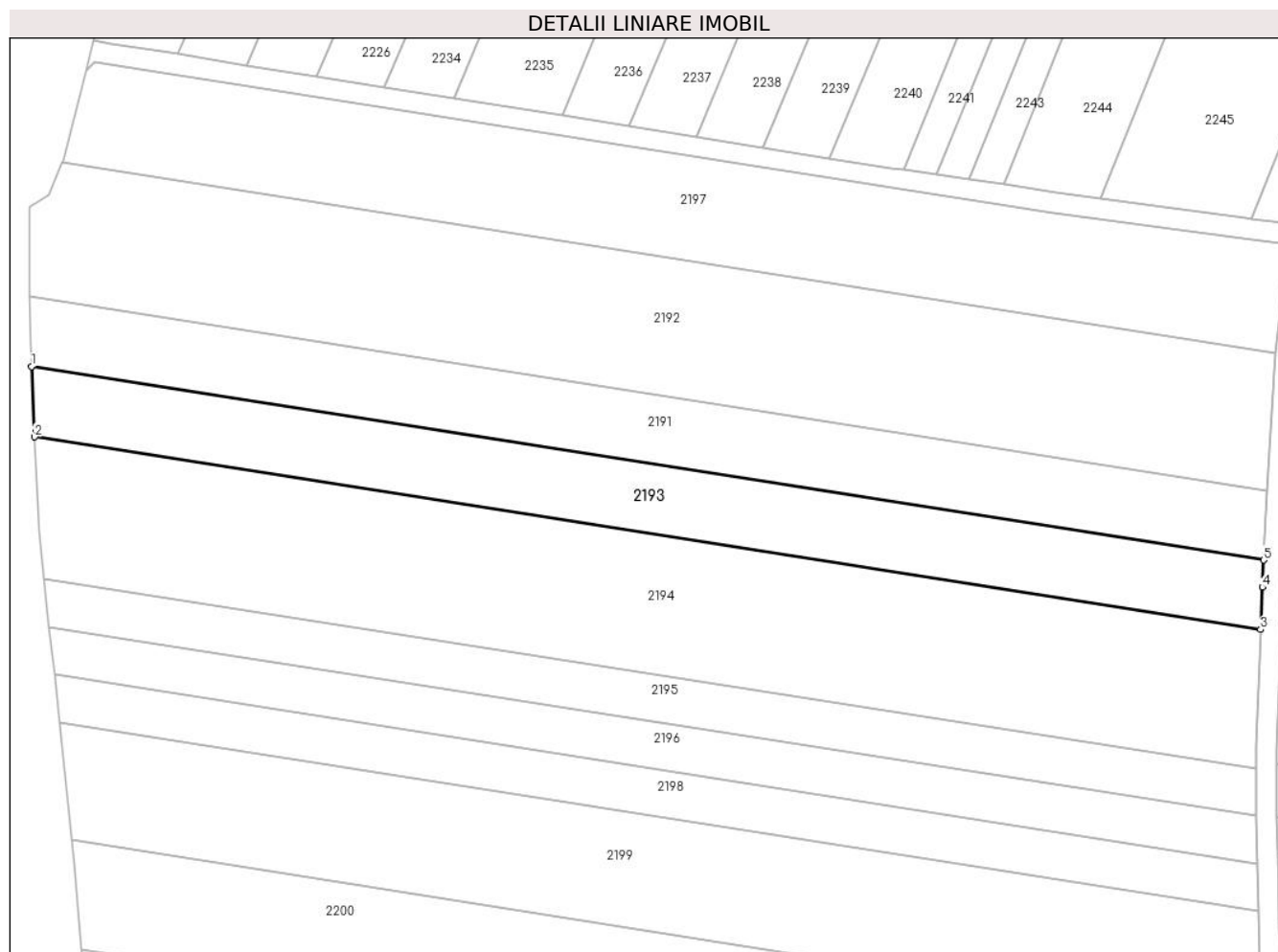
Inscrieri privind dezmembramintele dreptului de proprietate, drepturi reale de garanție și sarcini	Referințe
NU SUNT	

## Anexa Nr. 1 La Partea I

## Teren

Nr cadastral	Suprafața (mp)*	Observații / Referințe
	2.494	

\* Suprafața este determinată în planul de proiecție Stereo 70.



## Date referitoare la teren

Crt	Categorie folosință	Intravilan	Suprafața (mp)	Tarla	Parcelă	Nr. topo	Observații / Referințe
1	arabil	NU	2.494	76	1515/4	-	

## Lungime Segmente

1) Valorile lungimilor segmentelor sunt obținute din proiecție în plan.

Punct început	X / Y	Punct sfârșit	X / Y	Lungime segment (** (m)
1	439.057,176 344.912,457	2	439.057,705 344.900,468	12.001
2	439.057,705 344.900,468	3	439.266,675 344.867,677	211.527
3	439.266,675 344.867,677	4	439.266,95 344.874,894	7.222
4	439.266,95 344.874,894	5	439.267,207 344.879,499	4.612
5	439.267,207 344.879,499	1	439.057,176 344.912,457	212.601

**\*\* Lungimile segmentelor sunt determinate în planul de proiecție Stereo 70 și sunt rotunjite la 1 milimetru.**

**\*\*\* Distanța dintre puncte este formată din segmente cumulate ce sunt mai mici decât valoarea 1 milimetru.**





**DATE DESPRE IMOBILUL NR. 2194**

Oficiul de Cadastru și Publicitate Imobiliară VALCEA  
Biroul de Cadastru și Publicitate Imobiliară Ramnicu Valcea

**A. Partea I. Descrierea imobilului**

TEREN Extravilan

Adresa: Jud. Valcea, PCT. "FRASIN"

Nr. Crt	Nr cadastral Nr. topografic	Suprafața* (mp)	Observații / Referințe
A1		4.967	Sector cadastral:39 Teren neimprejmuit;

**B. Partea II. Proprietari și acte**

Inscrieri privitoare la dreptul de proprietate și alte drepturi reale	Referințe
/	
Hotarare Judecatoreasca nr. 293, din 06/02/2007 emis de JUDECATORIA DRAGASANI (SENTINTA CIVILA; );	
B1	Intabulare, drept de PROPRIETATE, dobandit prin Hotarare Judecatoreasca, cota actuala 1/1, cota initiala 1/1 1) LUPU MARIN, LIPSA CNP;

**C. Partea III. SARCINI .**

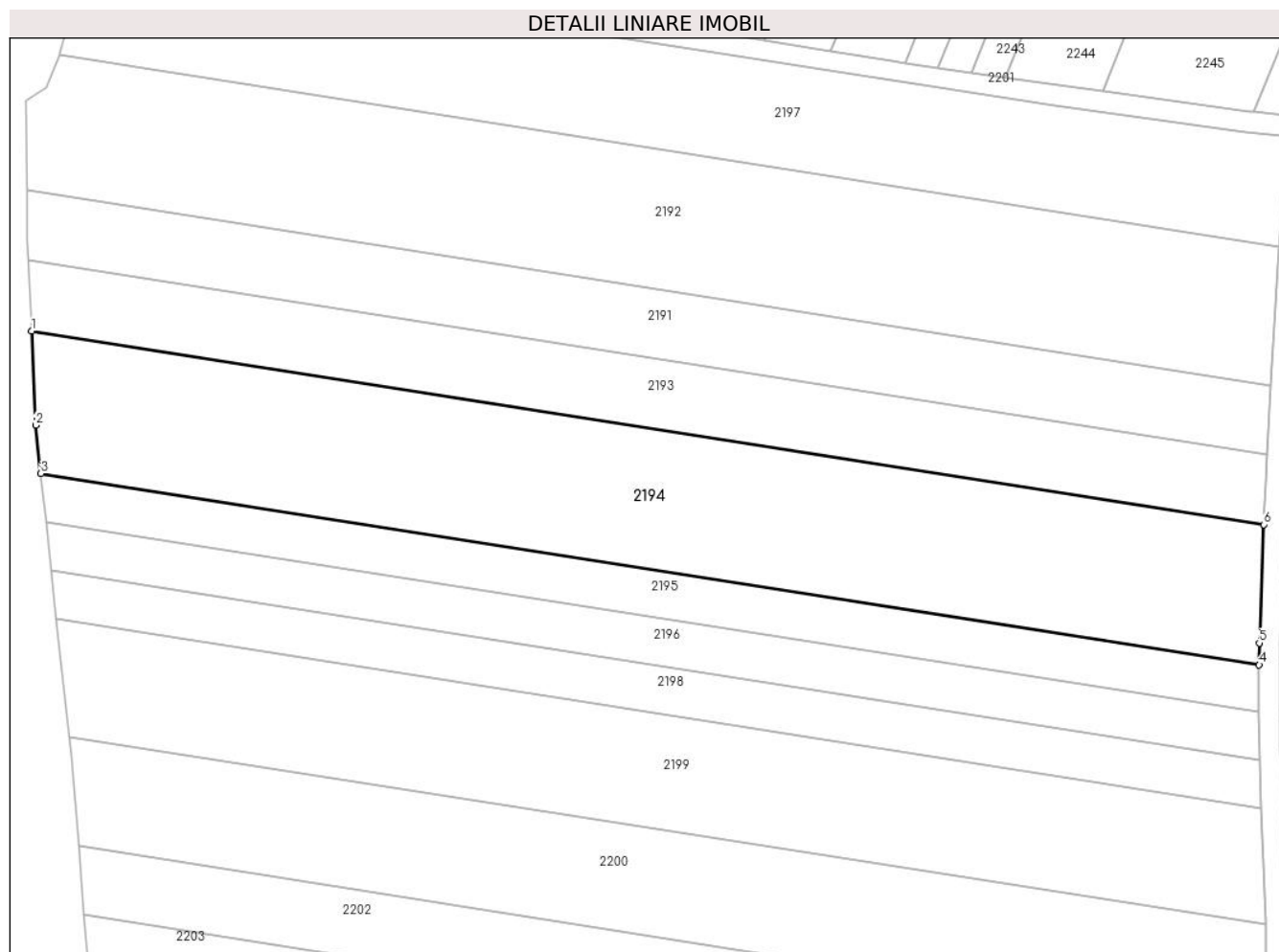
Inscrieri privind dezmembramintele dreptului de proprietate, drepturi reale de garanție și sarcini	Referințe
NU SUNT	

## Anexa Nr. 1 La Partea I

## Teren

Nr cadastral	Suprafața (mp)*	Observații / Referințe
	4.967	

\* Suprafața este determinată în planul de proiecție Stereo 70.



## Date referitoare la teren

Crt	Categorie folosință	Intravilan	Suprafața (mp)	Tarla	Parcelă	Nr. topo	Observații / Referințe
1	arabil	NU	4.967	76	1515/5	-	

## Lungime Segmente

1) Valorile lungimilor segmentelor sunt obținute din proiecție în plan.

Punct început	X / Y	Punct sfârșit	X / Y	Lungime segment (** (m)
1	439.057,705 344.900,468	2	439.058,408 344.884,54	15.944
2	439.058,408 344.884,54	3	439.059,286 344.876,329	8.258
3	439.059,286 344.876,329	4	439.265,901 344.843,908	209.143
4	439.265,901 344.843,908	5	439.265,911 344.847,605	3.697
5	439.265,911 344.847,605	6	439.266,675 344.867,677	20.087

Punct început	X / Y	Punct sfârșit	X / Y	Lungime segment (** (m)
6	439.266,675 344.867,677	1	439.057,705 344.900,468	211.527

\*\* Lungimile segmentelor sunt determinate în planul de proiecție Stereo 70 și sunt rotunjite la 1 milimetru.

\*\*\* Distanța dintre puncte este formată din segmente cumulate ce sunt mai mici decât valoarea 1 milimetru.



**DATE DESPRE IMOBILUL NR. 2195**

Oficiul de Cadastru și Publicitate Imobiliară VALCEA  
Biroul de Cadastru și Publicitate Imobiliară Ramnicu Valcea

**A. Partea I. Descrierea imobilului**

TEREN Extravilan

Adresa: Jud. Valcea, PCT. "FRASIN"

Nr. Crt	Nr cadastral Nr. topografic	Suprafața* (mp)	Observații / Referințe
A1		1.656	Sector cadastral:39 Teren neimprejmuit;

**B. Partea II. Proprietari și acte**

Inscrieri privitoare la dreptul de proprietate și alte drepturi reale	Referințe
/	
Hotarare Judecatoreasca nr. 355, din 12/02/2007 emis de JUDECATORIA DRAGASANI (SENTINTA CIVILA; );	
B1	A1
Intabulare, drept de PROPRIETATE, dobandit prin Hotarare Judecatoreasca, cota actuala 1/1, cota initiala 1/1 1) STOICA COSTINEL, LIPSA CNP;	

**C. Partea III. SARCINI .**

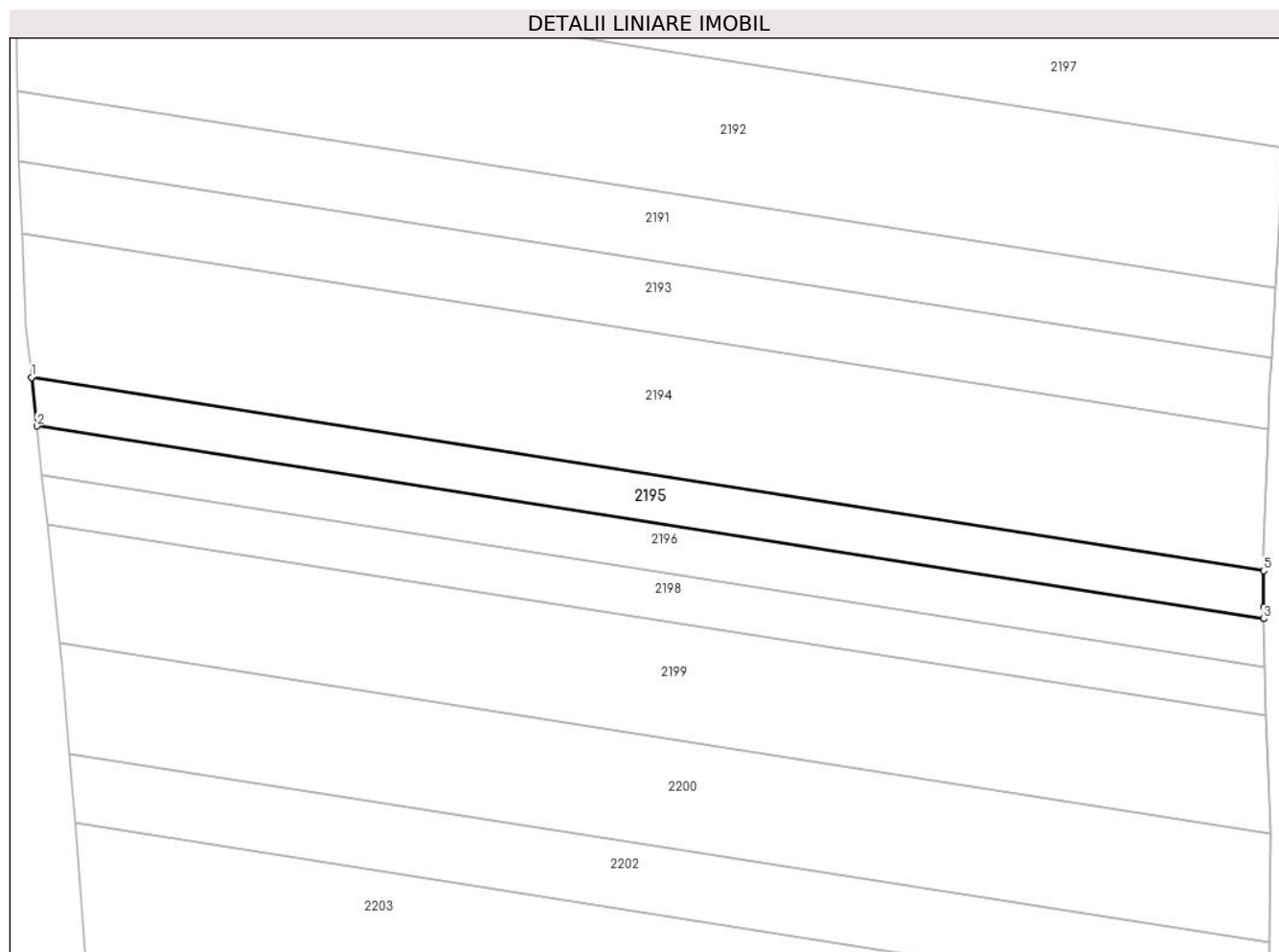
Inscrieri privind dezmembramintele dreptului de proprietate, drepturi reale de garanție și sarcini	Referințe
NU SUNT	

## Anexa Nr. 1 La Partea I

## Teren

Nr cadastral	Suprafața (mp)*	Observații / Referințe
	1.656	

\* Suprafața este determinată în planul de proiecție Stereo 70.



## Date referitoare la teren

Crt	Categorie folosință	Intra vilan	Suprafața (mp)	Tarla	Parcelă	Nr. topo	Observații / Referințe
1	arabil	NU	1.656	76	1515/6	-	

## Lungime Segmente

1) Valorile lungimilor segmentelor sunt obținute din proiecție în plan.

Punct început	X / Y	Punct sfârșit	X / Y	Lungime segment (** (m)
1	439.059,286 344.876,329	2	439.060,159 344.868,16	8.216
2	439.060,159 344.868,16	3	439.265,887 344.835,878	208.245
3	439.265,887 344.835,878	4	439.265,885 344.837,855	1.977
4	439.265,885 344.837,855	5	439.265,901 344.843,908	6.053
5	439.265,901 344.843,908	1	439.059,286 344.876,329	209.143

**\*\* Lungimile segmentelor sunt determinate în planul de proiecție Stereo 70 și sunt rotunjite la 1 milimetru.**

**\*\*\* Distanța dintre puncte este formată din segmente cumulate ce sunt mai mici decât valoarea 1 milimetru.**





**DATE DESPRE IMOBILUL NR. 2196**

Oficiul de Cadastru și Publicitate Imobiliară VALCEA  
Biroul de Cadastru și Publicitate Imobiliară Ramnicu Valcea

**A. Partea I. Descrierea imobilului**

TEREN Extravilan

Adresa: Jud. Valcea, PCT. "FRASIN"

Nr. Crt	Nr cadastral Nr. topografic	Suprafața* (mp)	Observații / Referințe
A1		1.656	Sector cadastral:39 Teren neimprejmuit;

**B. Partea II. Proprietari și acte**

Inscrieri privitoare la dreptul de proprietate și alte drepturi reale	Referințe
/	
Hotarare Judecatoreasca nr. 355, din 12/02/2007 emis de JUDECATORIA DRAGASANI (SENTINTA CIVILA; );	
B1	Intabulare, drept de PROPRIETATE, dobandit prin Hotarare Judecatoreasca, cota actuala 1/1, cota initiala 1/1 1) PLUTEANU ELEONORA, LIPSA CNP;

**C. Partea III. SARCINI .**


Inscrieri privind dezmembramintele dreptului de proprietate, drepturi reale de garanție și sarcini	Referințe
NU SUNT	

## Anexa Nr. 1 La Partea I

## Teren

Nr cadastral	Suprafața (mp)*	Observații / Referințe
	1.656	

\* Suprafața este determinată în planul de proiecție Stereo 70.



## Date referitoare la teren

Crt	Categorie folosință	Intravilan	Suprafața (mp)	Tarla	Parcelă	Nr. topo	Observații / Referințe
1	arabil	NU	1.656	76	1515/6	-	

## Lungime Segmente

1) Valorile lungimilor segmentelor sunt obținute din proiecție în plan.

Punct început	X / Y	Punct sfârșit	X / Y	Lungime segment (** (m)
1	439.060,159 344.868,16	2	439.061,035 344.859,96	8.247
2	439.061,035 344.859,96	3	439.266,095 344.827,782	207.569
3	439.266,095 344.827,782	4	439.265,887 344.835,498	7.719
4	439.265,887 344.835,498	5	439.265,887 344.835,878	0.38
5	439.265,887 344.835,878	1	439.060,159 344.868,16	208.245

**\*\* Lungimile segmentelor sunt determinate în planul de proiecție Stereo 70 și sunt rotunjite la 1 milimetru.**

**\*\*\* Distanța dintre puncte este formată din segmente cumulate ce sunt mai mici decât valoarea 1 milimetru.**



**DATE DESPRE IMOBILUL NR. 2197**

Oficiul de Cadastru și Publicitate Imobiliară VALCEA  
Biroul de Cadastru și Publicitate Imobiliară Ramnicu Valcea

**A. Partea I. Descrierea imobilului**

TEREN Extravilan

Adresa: Jud. Valcea

Nr. Crt	Nr cadastral Nr. topografic	Suprafața* (mp)	Observații / Referințe
A1		3.700	Sector cadastral:39 Teren neimprejmuit;

**B. Partea II. Proprietari și acte**

Inscrieri privitoare la dreptul de proprietate și alte drepturi reale	Referințe
/	
Act Administrativ nr. 935, din 10/05/2004 emis de CJSDPAT VALCEA (TITLU DE PROPRIETATE; );	
B1	A1
Intabulare, drept de PROPRIETATE, dobandit prin Reconstituire, cota actuala 1/1, cota initiala 1/1	
1) STANICA I. GHEORGHITA, LIPSA CNP;	

**C. Partea III. SARCINI .**

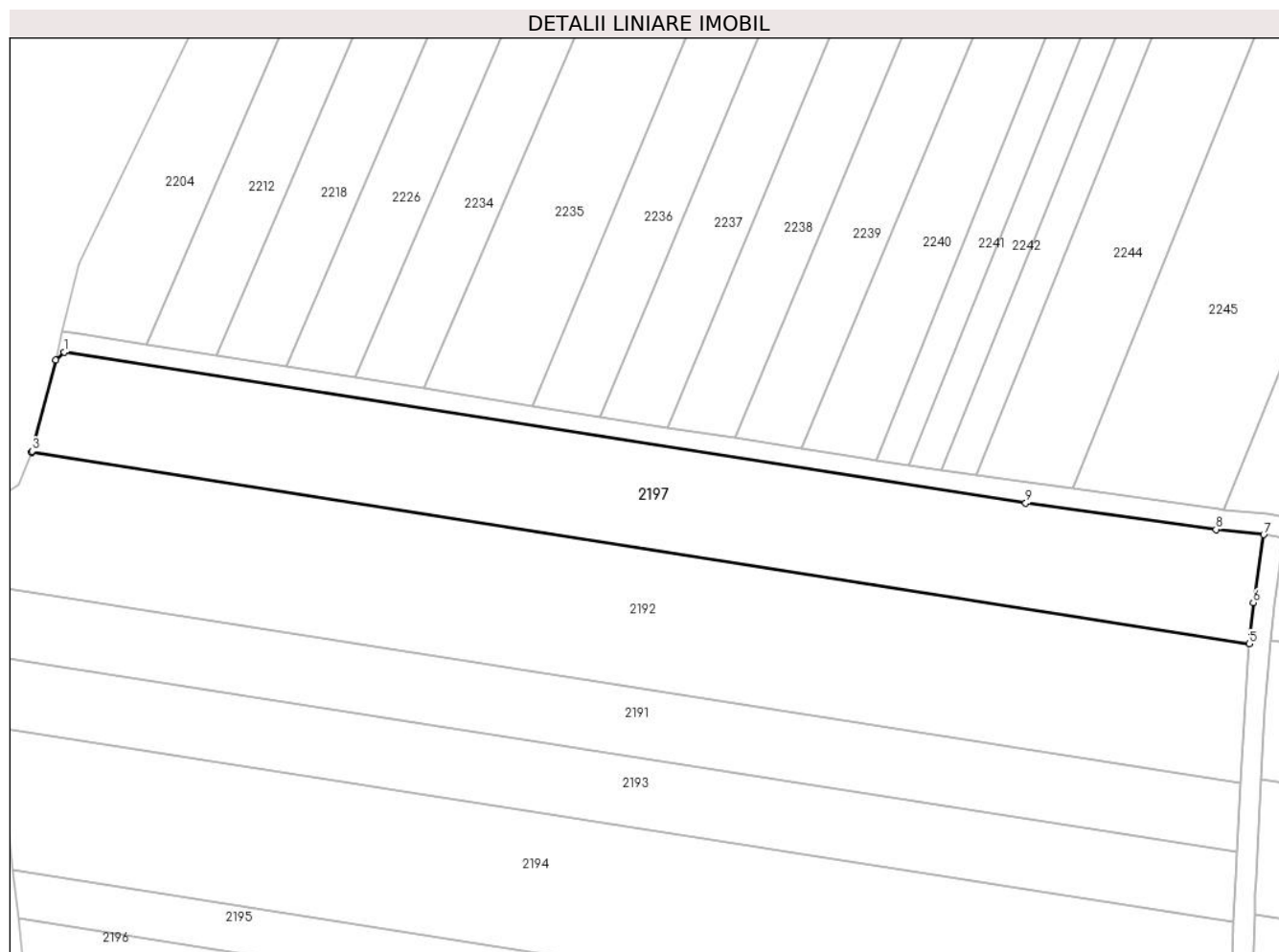
Inscrieri privind dezmembramintele dreptului de proprietate, drepturi reale de garanție și sarcini	Referințe
NU SUNT	

## Anexa Nr. 1 La Partea I

## Teren

Nr cadastral	Suprafața (mp)*	Observații / Referințe
	3.700	

\* Suprafața este determinată în planul de proiecție Stereo 70.



## Date referitoare la teren

Crt	Categorie folosință	Intravilan	Suprafața (mp)	Tarla	Parcelă	Nr. topo	Observații / Referințe
1	arabil	NU	3.700	76	1515/1	-	

## Lungime Segmente

1) Valorile lungimilor segmentelor sunt obținute din proiecție în plan.

Punct început	X / Y	Punct sfârșit	X / Y	Lungime segment (** (m)
1	439.068,018 344.964,3	2	439.066,509 344.962,939	2.032
2	439.066,509 344.962,939	3	439.062,535 344.947,48	15.962
3	439.062,535 344.947,48	4	439.062,445 344.947,257	0.24
4	439.062,445 344.947,257	5	439.269,304 344.914,798	209.39
5	439.269,304 344.914,798	6	439.269,985 344.921,782	7.017

Punct început	X / Y	Punct sfârșit	X / Y	Lungime segment (** (m)
6	439.269,985 344.921,782	7	439.271,768 344.933,311	11.666
7	439.271,768 344.933,311	8	439.263,648 344.934,209	8.17
8	439.263,648 344.934,209	9	439.231,334 344.938,673	32.621
9	439.231,334 344.938,673	1	439.068,018 344.964,3	165.314

\*\* Lungimile segmentelor sunt determinate în planul de proiecție Stereo 70 și sunt rotunjite la 1 milimetru.

\*\*\* Distanța dintre puncte este formată din segmente cumulate ce sunt mai mici decât valoarea 1 milimetru.





**DATE DESPRE IMOBILUL NR. 2198**

Oficiul de Cadastru și Publicitate Imobiliară VALCEA  
Biroul de Cadastru și Publicitate Imobiliară Ramnicu Valcea

**A. Partea I. Descrierea imobilului**

TEREN Extravilan

Adresa: Jud. Valcea, PCT. "FRASIN"

Nr. Crt	Nr cadastral Nr. topografic	Suprafața* (mp)	Observații / Referințe
A1		1.655	Sector cadastral:39 Teren neimprejmuit;

**B. Partea II. Proprietari și acte**

Inscrieri privitoare la dreptul de proprietate și alte drepturi reale	Referințe
/	
Hotarare Judecatoreasca nr. 355, din 12/02/2007 emis de JUDECATORIA DRAGASANI (SENTINTA CIVILA; );	
B1	A1
Intabulare, drept de PROPRIETATE, dobandit prin Hotarare Judecatoreasca, cota actuala 1/1, cota initiala 1/1 1) STOICA DUMITRU, LIPSA CNP;	

**C. Partea III. SARCINI .**

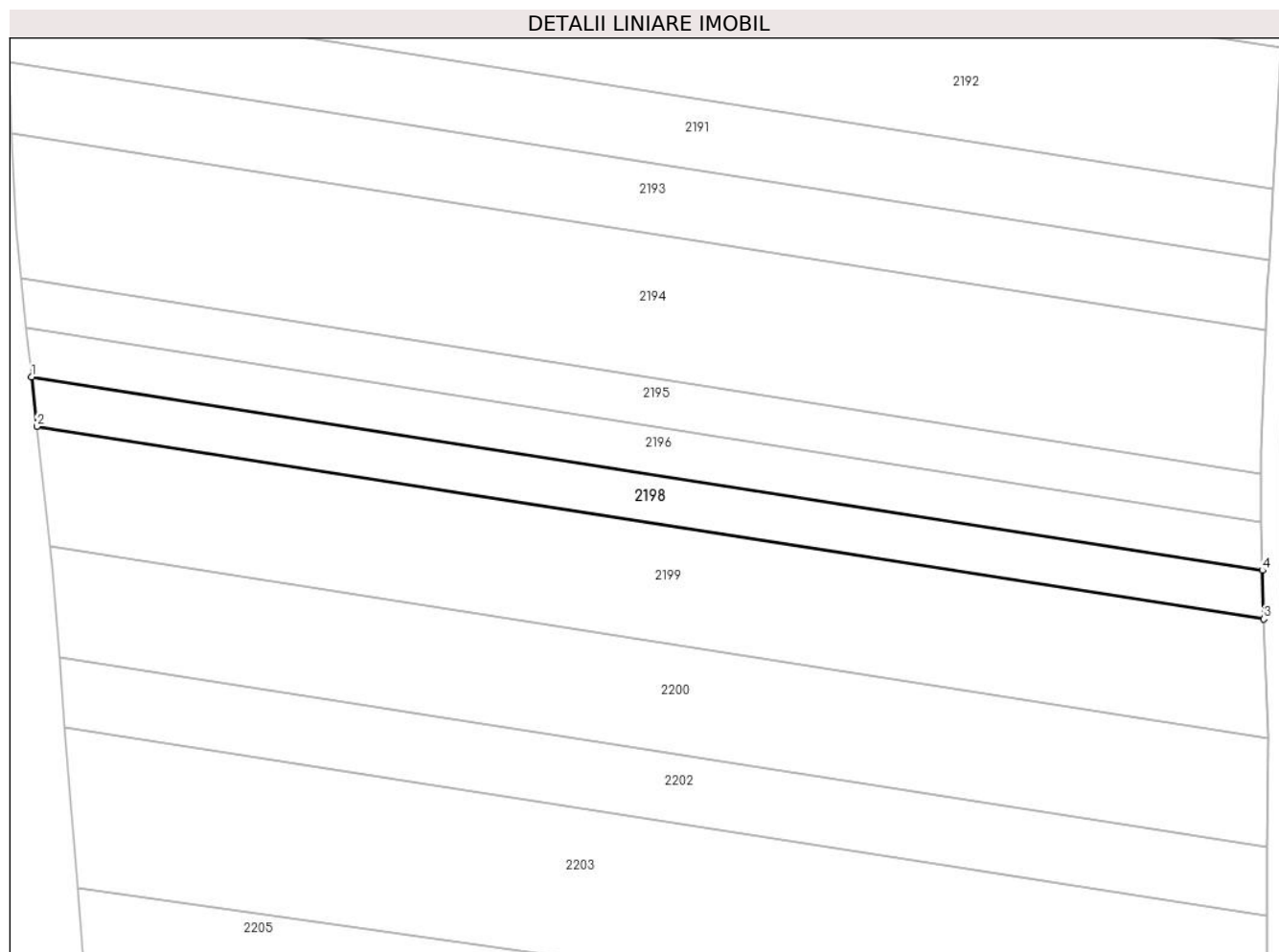
Inscrieri privind dezmembramintele dreptului de proprietate, drepturi reale de garanție și sarcini	Referințe
NU SUNT	

## Anexa Nr. 1 La Partea I

## Teren

Nr cadastral	Suprafața (mp)*	Observații / Referințe
	1.655	

\* Suprafața este determinată în planul de proiecție Stereo 70.



## Date referitoare la teren

Crt	Categorie folosință	Intra vilan	Suprafața (mp)	Tarla	Parcelă	Nr. topo	Observații / Referințe
1	arabil	NU	1.655	76	1515/6	-	

## Lungime Segmente

1) Valorile lungimilor segmentelor sunt obținute din proiecție în plan.

Punct început	X / Y	Punct sfârșit	X / Y	Lungime segment (** (m)
1	439.061,035 344.859,96	2	439.061,914 344.851,738	8.269
2	439.061,914 344.851,738	3	439.266,314 344.819,664	206.901
3	439.266,314 344.819,664	4	439.266,095 344.827,782	8.121
4	439.266,095 344.827,782	1	439.061,035 344.859,96	207.569

\*\* Lungimile segmentelor sunt determinate în planul de proiecție Stereo 70 și sunt rotunjite la 1 milimetru.

**\*\*\* Distanţa dintre puncte este formată din segmente cumulate ce sunt mai mici decât valoarea 1 milimetru.**



**DATE DESPRE IMOBILUL NR. 2199**

Oficiul de Cadastru și Publicitate Imobiliară VALCEA  
Biroul de Cadastru și Publicitate Imobiliară Ramnicu Valcea

**A. Partea I. Descrierea imobilului**

TEREN Extravilan

Adresa: Jud. Valcea

Nr. Crt	Nr cadastral Nr. topografic	Suprafața* (mp)	Observații / Referințe
A1		4.000	Sector cadastral:39 Teren neimprejmuț;

**B. Partea II. Proprietari și acte**

Inscrieri privitoare la dreptul de proprietate și alte drepturi reale	Referințe
/	
Act Administrativ nr. 493/14202, din 02/07/1997 emis de CJSDPAT VALCEA (TITLU DE PROPRIETATE; );	
B1	A1
Intabulare, drept de PROPRIETATE, dobandit prin Reconstituire, cota actuala 1/1, cota initiala 1/1	
1) NICULCEA ION, LIPSA CNP;	
2) GEANĂ ILIE, LIPSA CNP;	
3) NICOLAE GH. ILIE, LIPSA CNP;	

**C. Partea III. SARCINI .**

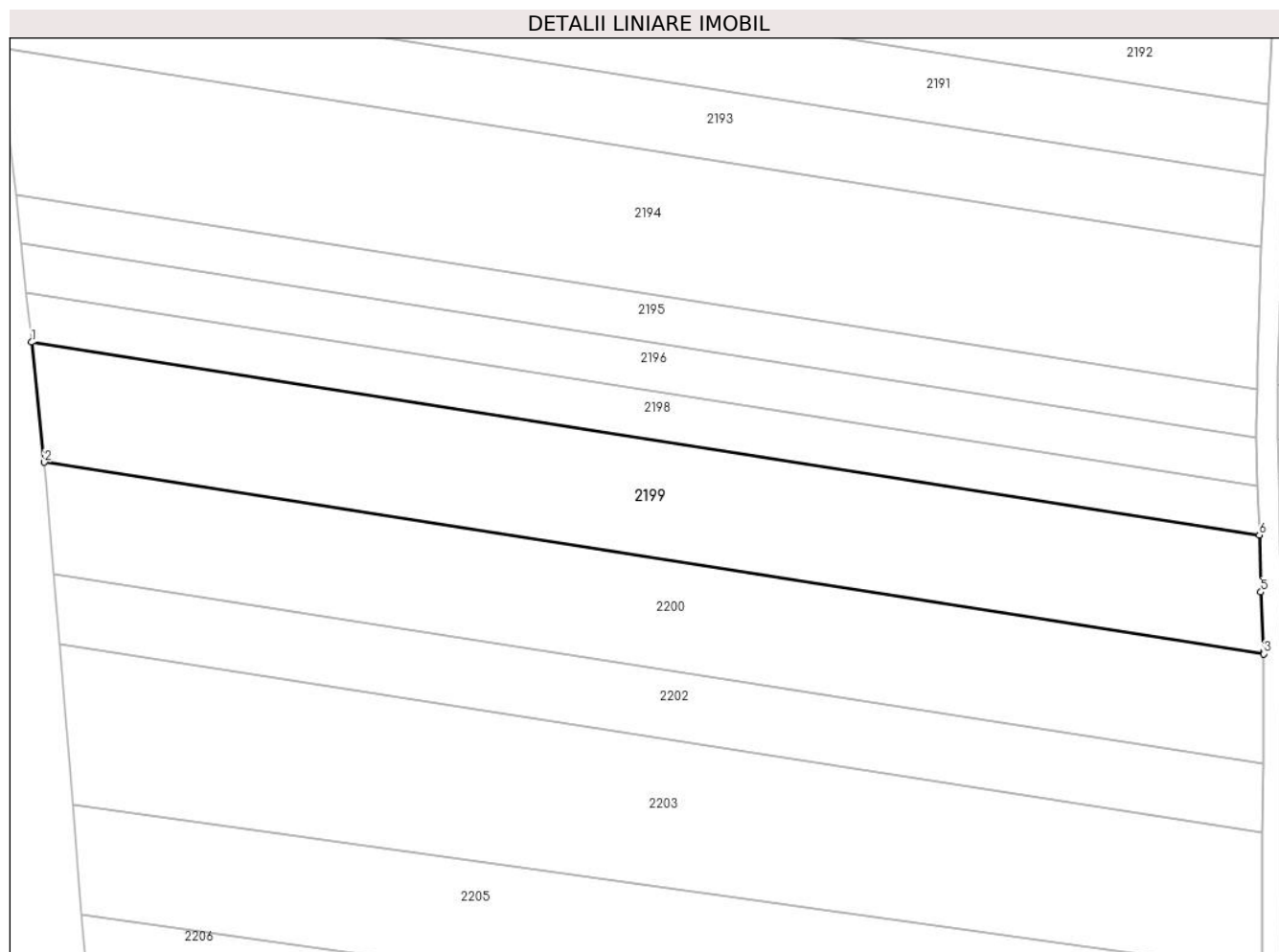
Inscrieri privind dezmembramintele dreptului de proprietate, drepturi reale de garanție și sarcini	Referințe
NU SUNT	

## Anexa Nr. 1 La Partea I

## Teren

Nr cadastral	Suprafața (mp)*	Observații / Referințe
	4.000	

\* Suprafața este determinată în planul de proiecție Stereo 70.



## Date referitoare la teren

Crt	Categorie folosință	Intravilan	Suprafața (mp)	Tarla	Parcelă	Nr. topo	Observații / Referințe
1	arabil	NU	4.000	76	1515/7	-	

## Lungime Segmente

1) Valorile lungimilor segmentelor sunt obținute din proiecție în plan.

Punct început	X / Y	Punct sfârșit	X / Y	Lungime segment (** (m)
1	439.061,914 344.851,738	2	439.064,049 344.831,762	20.09
2	439.064,049 344.831,762	3	439.267,054 344.799,907	205.489
3	439.267,054 344.799,907	4	439.267,057 344.800,28	0.373
4	439.267,057 344.800,28	5	439.266,571 344.810,167	9.899
5	439.266,571 344.810,167	6	439.266,314 344.819,664	9.5

Punct început	X / Y	Punct sfârșit	X / Y	Lungime segment (** (m)
6	439.266,314 344.819,664	1	439.061,914 344.851,738	206.901

\*\* Lungimile segmentelor sunt determinate în planul de proiecție Stereo 70 și sunt rotunjite la 1 milimetru.

\*\*\* Distanța dintre puncte este formată din segmente cumulate ce sunt mai mici decât valoarea 1 milimetru.





**DATE DESPRE IMOBILUL NR. 2200**

Oficiul de Cadastru și Publicitate Imobiliară VALCEA  
Biroul de Cadastru și Publicitate Imobiliară Ramnicu Valcea

**A. Partea I. Descrierea imobilului**

TEREN Extravilan

Adresa: Jud. Valcea, PCT. "FRASIN"

Nr. Crt	Nr cadastral Nr. topografic	Suprafața* (mp)	Observații / Referințe
A1		3.700	Sector cadastral:39 Teren neimprejmit;

**B. Partea II. Proprietari și acte**

Inscrieri privitoare la dreptul de proprietate și alte drepturi reale		Referințe
/		
Act Notarial nr. 14, din 09/02/2012 emis de BNPA (CERTIFICAT DE MOSTENITOR; PIRVU CRISTIAN-VIRGILIU-NICOLE SI PIRVU IOANA);		
B1	Intabulare, drept de PROPRIETATE, dobandit prin Succesiune, cota actuala 1/2, cota initiala 1/2 1) <b>DOBRE NICOLAE-DACIAN</b>	A1
B2	Intabulare, drept de PROPRIETATE, dobandit prin Succesiune, cota actuala 1/2, cota initiala 1/2 1) <b>POPA ELENA-LILIANA</b>	A1

**C. Partea III. SARCINI .**

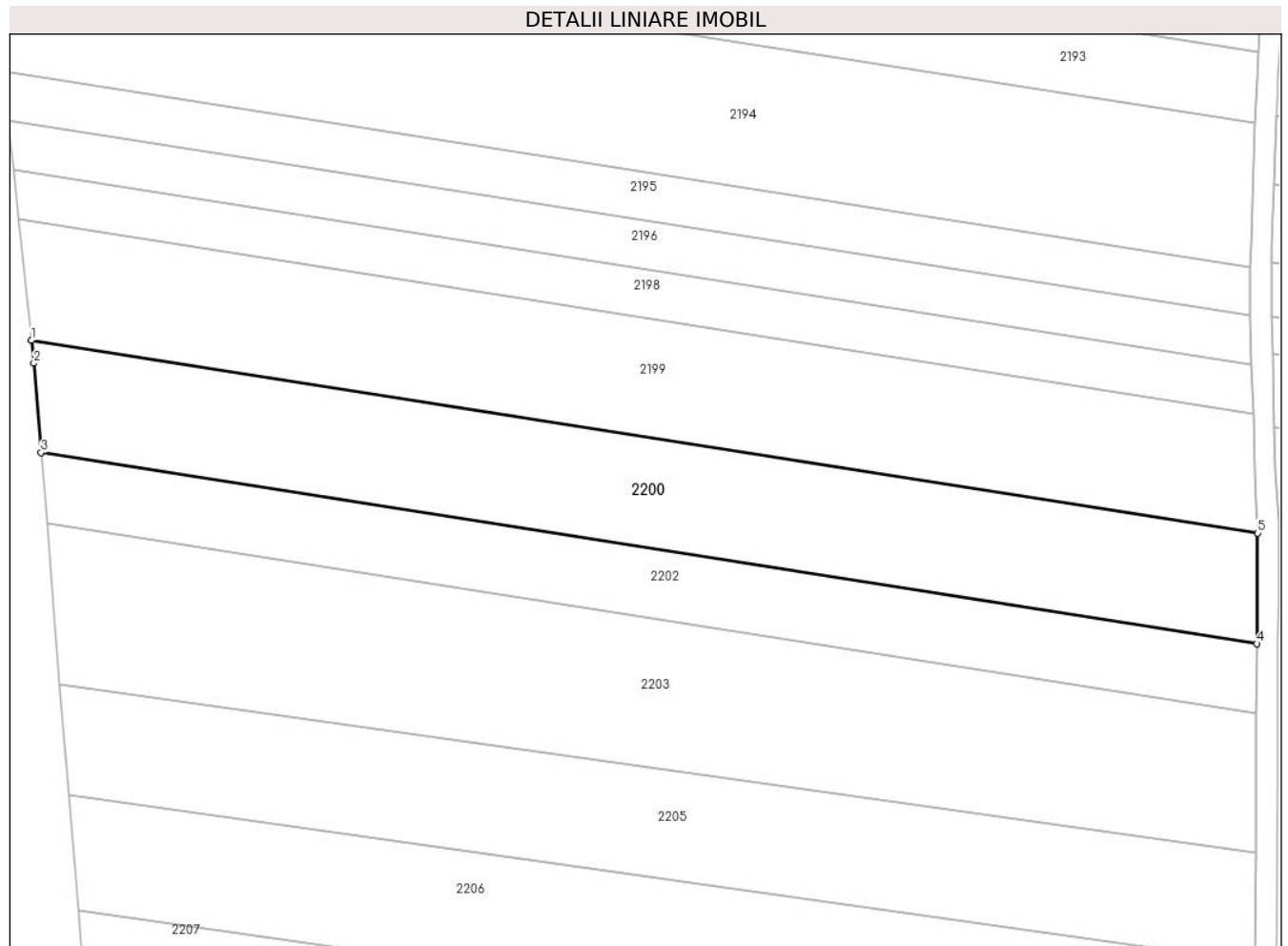
Inscrieri privind dezmembramintele dreptului de proprietate, drepturi reale de garanție și sarcini	Referințe
NU SUNT	

## Anexa Nr. 1 La Partea I

## Teren

Nr cadastral	Suprafața (mp)*	Observații / Referințe
	3.700	

\* Suprafața este determinată în planul de proiecție Stereo 70.



## Date referitoare la teren

Crt	Categorie folosință	Intravilan	Suprafața (mp)	Tarla	Parcelă	Nr. topo	Observații / Referințe
1	arabil	NU	3.700	76	1515/8	-	

## Lungime Segmente

1) Valorile lungimilor segmentelor sunt obținute din proiecție în plan.

Punct început	X / Y	Punct sfârșit	X / Y	Lungime segment (** (m)
1	439.064,049 344.831,762	2	439.064,454 344.827,972	3.812
2	439.064,454 344.827,972	3	439.065,648 344.813,205	14.815
3	439.065,648 344.813,205	4	439.266,95 344.781,617	203.765
4	439.266,95 344.781,617	5	439.267,054 344.799,907	18.29
5	439.267,054 344.799,907	1	439.064,049 344.831,762	205.489

**\*\* Lungimile segmentelor sunt determinate în planul de proiecție Stereo 70 și sunt rotunjite la 1 milimetru.**

**\*\*\* Distanța dintre puncte este formată din segmente cumulate ce sunt mai mici decât valoarea 1 milimetru.**



**DATE DESPRE IMOBILUL NR. 2201**

Oficiul de Cadastru și Publicitate Imobiliară VALCEA  
Biroul de Cadastru și Publicitate Imobiliară Ramnicu Valcea

**A. Partea I. Descrierea imobilului**

TEREN Extravilan

Adresa: Jud. Valcea

Nr. Crt	Nr cadastral Nr. topografic	Suprafața* (mp)	Observații / Referințe
A1		3.503	Sector cadastral:39 Teren neimprejmuit;

**B. Partea II. Proprietari și acte**

Inscrieri privitoare la dreptul de proprietate și alte drepturi reale		Referințe
/		
Act Normativ nr. 7, din 13/03/1996 emis de PARLAMENTUL ROMÂNIEI (LEGE; ,art.13);		
B1	Inscrierea posesiei, drept de PROPRIETATE, dobandit prin Lege, cota actuala 1/1, cota initiala 1/1 1) NEIDENTIFICAT NEIDENTIFICAT	A1
B2	Se notează mențiunea de proprietar neidentificat.	A1

**C. Partea III. SARCINI .**

Inscrieri privind dezmembramintele dreptului de proprietate, drepturi reale de garanție și sarcini	Referințe
NU SUNT	

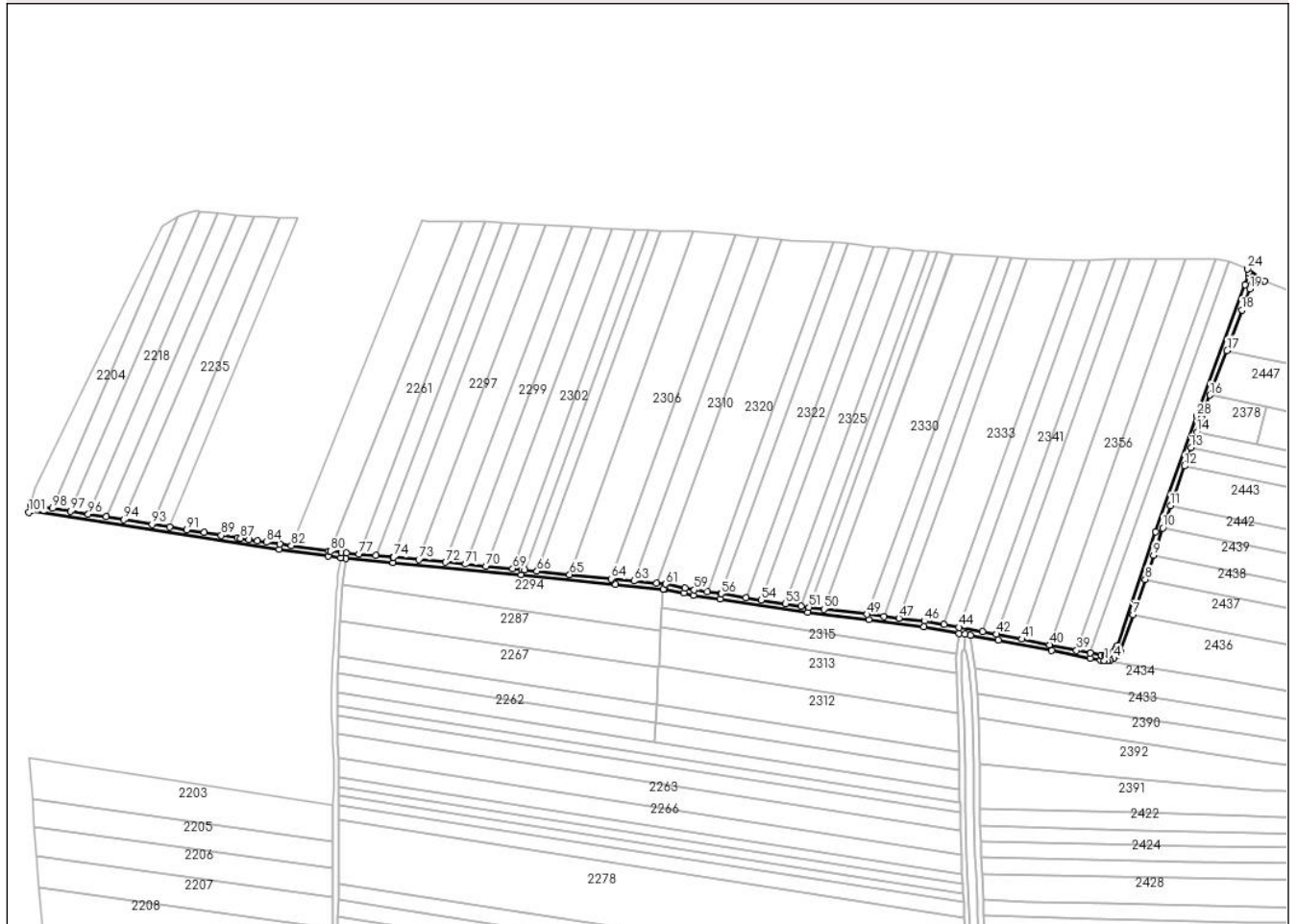
## Anexa Nr. 1 La Partea I

## Teren

Nr cadastral	Suprafața (mp)*	Observații / Referințe
	3.503	

\* Suprafața este determinată în planul de proiecție Stereo 70.

## DETALII LINIARE IMOBIL



## Date referitoare la teren

Crt	Categorie folosință	Intravilan	Suprafața (mp)	Tarla	Parcelă	Nr. topo	Observații / Referințe
1	drum	NU	3.503	78	1520/1	-	

## Lungime Segmente

1) Valorile lungimilor segmentelor sunt obținute din proiecție în plan.

Punct început	X / Y	Punct sfârșit	X / Y	Lungime segment	Punct început	X / Y	Punct sfârșit	X / Y	Lungime segment	Punct început	X / Y	Punct sfârșit	X / Y	Lungime segment
1	439.774,286 344.865,511	2	439.776,263 344.865,562	1.978	2	439.776,263 344.865,562	3	439.778,084 344.865,95	1.862	3	439.778,084 344.865,95	4	439.780,513 344.866,953	2.628
4	439.780,513 344.866,953	5	439.783,01 344.869,062	3.268	5	439.783,01 344.869,062	6	439.784,727 344.871,541	3.016	6	439.784,727 344.871,541	7	439.793,295 344.895,747	25.678
7	439.793,295 344.895,747	8	439.801,155 344.918,972	24.519	8	439.801,155 344.918,972	9	439.806,535 344.934,891	16.804	9	439.806,535 344.934,891	10	439.812,681 344.952,825	18.958
10	439.812,681 344.952,825	11	439.817,841 344.967,386	15.448	11	439.817,841 344.967,386	12	439.827,076 344.993,525	27.722	12	439.827,076 344.993,525	13	439.831,351 345.005,564	12.775
13	439.831,351 345.005,564	14	439.834,924 345.015,699	10.746	14	439.834,924 345.015,699	15	439.838,246 345.025,085	9.957	15	439.838,246 345.025,085	16	439.843,821 345.040,132	16.047
16	439.843,821 345.040,132	17	439.855,018 345.069,392	31.329	17	439.855,018 345.069,392	18	439.864,694 345.095,956	28.271	18	439.864,694 345.095,956	19	439.869,952 345.109,876	14.88

Punct început	X / Y	Punct sfârşit	X / Y	Lungime segment	Punct început	X / Y	Punct sfârşit	X / Y	Lungime segment	Punct început	X / Y	Punct sfârşit	X / Y	Lungime segment
19	439.869,952 345.109,876	20	439.871,943 345.113,392	4.041	20	439.871,943 345.113,392	21	439.873,711 345.114,98	2.376	21	439.873,711 345.114,98	22	439.876,416 345.115,479	2.751
22	439.876,416 345.115,479	23	439.879,566 345.115,029	3.182	23	439.879,566 345.115,029	24	439.868,597 345.122,981	13.548	24	439.868,597 345.122,981	25	439.869,156 345.120,744	2.306
25	439.869,156 345.120,744	26	439.869,014 345.118,348	2.4	26	439.869,014 345.118,348	27	439.866,988 345.112,729	5.973	27	439.866,988 345.112,729	28	439.834,955 345.026,277	92.196
28	439.834,955 345.026,277	29	439.808,049 344.950,258	80.64	29	439.808,049 344.950,258	30	439.782,77 344.875,569	78.851	30	439.782,77 344.875,569	31	439.781,656 344.873,316	2.513
31	439.781,656 344.873,316	32	439.780,38 344.871,421	2.285	32	439.780,38 344.871,421	33	439.778,615 344.869,931	2.31	33	439.778,615 344.869,931	34	439.777,461 344.869,396	1.272
34	439.777,461 344.869,396	35	439.775,85 344.869,052	1.647	35	439.775,85 344.869,052	36	439.774,399 344.869,015	1.451	36	439.774,399 344.869,015	37	439.772,295 344.869,205	2.113
37	439.772,295 344.869,205	38	439.765,053 344.870,472	7.352	38	439.765,053 344.870,472	39	439.755,967 344.872,34	9.276	39	439.755,967 344.872,34	40	439.738,125 344.875,994	18.212
40	439.738,125 344.875,994	41	439.720,114 344.879,595	18.367	41	439.720,114 344.879,595	42	439.703,247 344.882,953	17.198	42	439.703,247 344.882,953	43	439.694,065 344.884,677	9.342
43	439.694,065 344.884,677	44	439.678,599 344.887,45	15.713	44	439.678,599 344.887,45	45	439.668,822 344.889,195	9.932	45	439.668,822 344.889,195	46	439.655,893 344.891,551	13.142
46	439.655,893 344.891,551	47	439.639,157 344.893,493	16.848	47	439.639,157 344.893,493	48	439.629,119 344.894,692	10.109	48	439.629,119 344.894,692	49	439.618,049 344.896,014	11.149
49	439.618,049 344.896,014	50	439.589,771 344.899,399	28.48	50	439.589,771 344.899,399	51	439.579,837 344.900,603	10.007	51	439.579,837 344.900,603	52	439.574,605 344.901,343	5.284
52	439.574,605 344.901,343	53	439.564,564 344.902,907	10.162	53	439.564,564 344.902,907	54	439.548,447 344.905,438	16.315	54	439.548,447 344.905,438	55	439.538,339 344.907,026	10.232
55	439.538,339 344.907,026	56	439.522,181 344.909,564	16.356	56	439.522,181 344.909,564	57	439.521,95 344.909,6	0.234	57	439.521,95 344.909,6	58	439.512,956 344.910,865	9.083
58	439.512,956 344.910,865	59	439.504,453 344.912,062	8.587	59	439.504,453 344.912,062	60	439.498,315 344.913,375	6.277	60	439.498,315 344.913,375	61	439.485,62 344.915,86	12.936
61	439.485,62 344.915,86	62	439.479,648 344.916,434	6.0	62	439.479,648 344.916,434	63	439.464,704 344.917,869	15.013	63	439.464,704 344.917,869	64	439.449,832 344.919,319	14.943
64	439.449,832 344.919,319	65	439.422,432 344.922,145	27.545	65	439.422,432 344.922,145	66	439.400,961 344.924,36	21.585	66	439.400,961 344.924,36	67	439.392,989 344.925,183	8.014
67	439.392,989 344.925,183	68	439.390,971 344.925,391	2.029	68	439.390,971 344.925,391	69	439.384,988 344.925,967	6.011	69	439.384,988 344.925,967	70	439.367,42 344.927,659	17.649
70	439.367,42 344.927,659	71	439.353,919 344.928,96	13.564	71	439.353,919 344.928,96	72	439.340,846 344.930,219	13.133	72	439.340,846 344.930,219	73	439.323,186 344.931,92	17.742
73	439.323,186 344.931,92	74	439.306,557 344.933,522	16.706	74	439.306,557 344.933,522	75	439.305,924 344.933,578	0.635	75	439.305,924 344.933,578	76	439.294,8 344.934,561	11.167
76	439.294,8 344.934,561	77	439.283,744 344.935,537	11.099	77	439.283,744 344.935,537	78	439.275,535 344.936,263	8.241	78	439.275,535 344.936,263	79	439.272,228 344.936,782	3.347
79	439.272,228 344.936,782	80	439.265,004 344.937,58	7.268	80	439.265,004 344.937,58	81	439.264,08 344.937,683	0.93	81	439.264,08 344.937,683	82	439.239,332 344.941,101	24.983
82	439.239,332 344.941,101	83	439.231,845 344.942,136	7.558	83	439.231,845 344.942,136	84	439.222,881 344.943,443	9.059	84	439.222,881 344.943,443	85	439.217,079 344.944,288	5.863
85	439.217,079 344.944,288	86	439.211,486 344.945,104	5.652	86	439.211,486 344.945,104	87	439.205,878 344.945,921	5.667	87	439.205,878 344.945,921	88	439.203,634 344.946,249	2.268
88	439.203,634 344.946,249	89	439.193,225 344.947,912	10.541	89	439.193,225 344.947,912	90	439.181,917 344.949,718	11.451	90	439.181,917 344.949,718	91	439.170,514 344.951,54	11.548
91	439.170,514 344.951,54	92	439.159,078 344.953,368	11.581	92	439.159,078 344.953,368	93	439.147,608 344.955,2	11.615	93	439.147,608 344.955,2	94	439.129,09 344.958,159	18.753
94	439.129,09 344.958,159	95	439.117,331 344.960,038	11.908	95	439.117,331 344.960,038	96	439.105,683 344.961,899	11.796	96	439.105,683 344.961,899	97	439.093,836 344.963,791	11.997
97	439.093,836 344.963,791	98	439.082,015 344.965,68	11.971	98	439.082,015 344.965,68	99	439.070,743 344.967,481	11.415	99	439.070,743 344.967,481	100	439.067,717 344.967,93	3.059
100	439.067,717 344.967,93	101	439.066,509 344.962,939	5.135	101	439.066,509 344.962,939	102	439.068,018 344.964,3	2.032	102	439.068,018 344.964,3	103	439.231,334 344.938,673	165.314
103	439.231,334 344.938,673	104	439.263,648 344.934,209	32.621	104	439.263,648 344.934,209	105	439.271,768 344.933,311	8.17	105	439.271,768 344.933,311	106	439.275,227 344.932,776	3.5
106	439.275,227 344.932,776	107	439.306,236 344.930,037	31.13	107	439.306,236 344.930,037	108	439.390,624 344.921,908	84.779	108	439.390,624 344.921,908	109	439.452,601 344.915,515	62.306
109	439.452,601 344.915,515	110	439.483,854 344.912,513	31.397	110	439.483,854 344.912,513	111	439.485,115 344.912,392	1.267	111	439.485,115 344.912,392	112	439.497,613 344.909,947	12.735
112	439.497,613 344.909,947	113	439.503,843 344.908,613	6.371	113	439.503,843 344.908,613	114	439.521,342 344.906,153	17.671	114	439.521,342 344.906,153	115	439.579,161 344.897,133	58.518
115	439.579,161 344.897,133	116	439.619,219 344.892,349	40.343	116	439.619,219 344.892,349	117	439.655,315 344.887,794	36.382	117	439.655,315 344.887,794	118	439.678,764 344.883,485	23.842

Punct început	X / Y	Punct sfârșit	X / Y	Lungime segment	Punct început	X / Y	Punct sfârșit	X / Y	Lungime segment	Punct început	X / Y	Punct sfârșit	X / Y	Lungime segment
118	439.678,764 344.883,485	119	439.682,703 344.882,842	3.991	119	439.682,703 344.882,842	120	439.686,157 344.882,279	3.5	120	439.686,157 344.882,279	121	439.704,46 344.878,88	18.61 6
121	439.704,46 344.878,88	122	439.739,643 344.872,122	35.82 6	122	439.739,643 344.872,122	123	439.764,753 344.866,961	25.63 5	123	439.764,753 344.866,961	124	439.771,838 344.865,732	7.191
124	439.771,838 344.865,732	1	439.774,286 344.865,511	2.458										

\*\* Lungimile segmentelor sunt determinate în planul de proiecție Stereo 70 și sunt rotunjite la 1 milimetru.

\*\*\* Distanța dintre puncte este formată din segmente cumulate ce sunt mai mici decât valoarea 1 milimetru.



**DATE DESPRE IMOBILUL NR. 2202**

Oficiul de Cadastru și Publicitate Imobiliară VALCEA  
Biroul de Cadastru și Publicitate Imobiliară Ramnicu Valcea

**A. Partea I. Descrierea imobilului**

TEREN Extravilan

Adresa: Jud. Valcea

Nr. Crt	Nr cadastral Nr. topografic	Suprafața* (mp)	Observații / Referințe
A1		2.300	Sector cadastral:39 Teren neimprejmuit;

**B. Partea II. Proprietari și acte**

Inscrieri privitoare la dreptul de proprietate și alte drepturi reale	Referințe
/	
Act Administrativ nr. 828/52820, din 16/11/2002 emis de CJSDPAT VALCEA (TITLU DE PROPRIETATE; );	
B1	A1
Intabulare, drept de PROPRIETATE, dobandit prin Reconstituire, cota actuala 1/1, cota initiala 1/1	
1) DOBRE GH. MARIN, LIPSA CNP;	

**C. Partea III. SARCINI .**

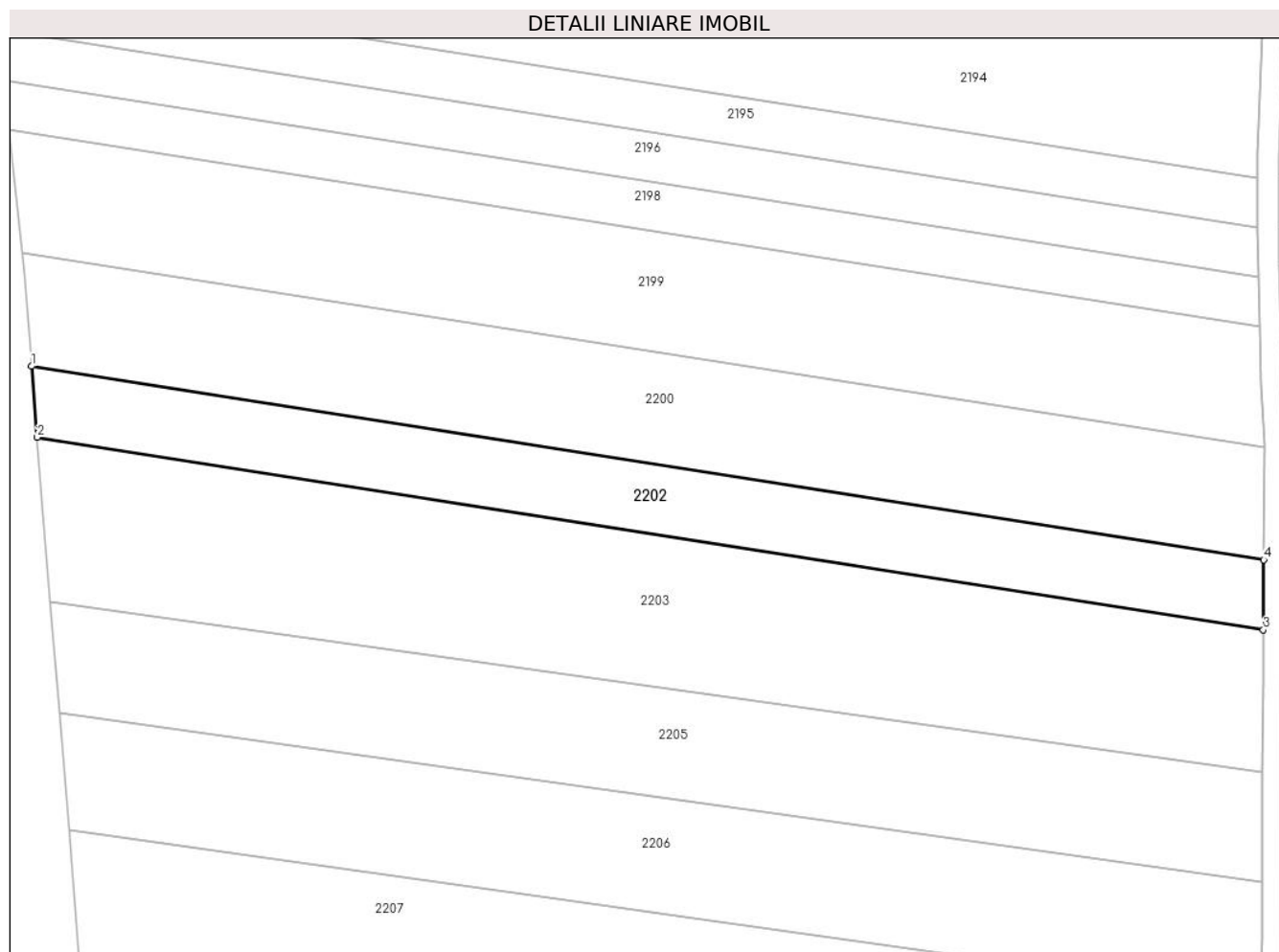
Inscrieri privind dezmembramintele dreptului de proprietate, drepturi reale de garanție și sarcini	Referințe
NU SUNT	

## Anexa Nr. 1 La Partea I

## Teren

Nr cadastral	Suprafața (mp)*	Observații / Referințe
	2.300	

\* Suprafața este determinată în planul de proiecție Stereo 70.



## Date referitoare la teren

Crt	Categorie folosință	Intra vilan	Suprafața (mp)	Tarla	Parcelă	Nr. topo	Observații / Referințe
1	arabil	NU	2.300	76	1515/8/1	-	

## Lungime Segmente

1) Valorile lungimilor segmentelor sunt obținute din proiecție în plan.

Punct început	X / Y	Punct sfârșit	X / Y	Lungime segment (** (m)
1	439.065,648 344.813,205	2	439.066,585 344.801,604	11.639
2	439.066,585 344.801,604	3	439.266,884 344.770,173	202.75
3	439.266,884 344.770,173	4	439.266,95 344.781,617	11.444
4	439.266,95 344.781,617	1	439.065,648 344.813,205	203.765

\*\* Lungimile segmentelor sunt determinate în planul de proiecție Stereo 70 și sunt rotunjite la 1 milimetru.

**\*\*\* Distanţa dintre puncte este formată din segmente cumulate ce sunt mai mici decât valoarea 1 milimetru.**



**DATE DESPRE IMOBILUL NR. 2203**

Oficiul de Cadastru și Publicitate Imobiliară VALCEA  
Biroul de Cadastru și Publicitate Imobiliară Ramnicu Valcea

**A. Partea I. Descrierea imobilului**

TEREN Extravilan

Adresa: Jud. Valcea

Nr. Crt	Nr cadastral Nr. topografic	Suprafața* (mp)	Observații / Referințe
A1		4.945	Sector cadastral:39 Teren neimprejmuit;

**B. Partea II. Proprietari și acte**

Inscrieri privitoare la dreptul de proprietate și alte drepturi reale	Referințe
/	
Act Administrativ nr. 272/50680, din 03/10/1996 emis de CJSDPAT VALCEA (TITLU DE PROPRIETATE; );	
B1	A1
Intabulare, drept de PROPRIETATE, dobandit prin Reconstituire, cota actuala 1/1, cota initiala 1/1 1) PANAIT MARIA, LIPSA CNP;	

**C. Partea III. SARCINI .**

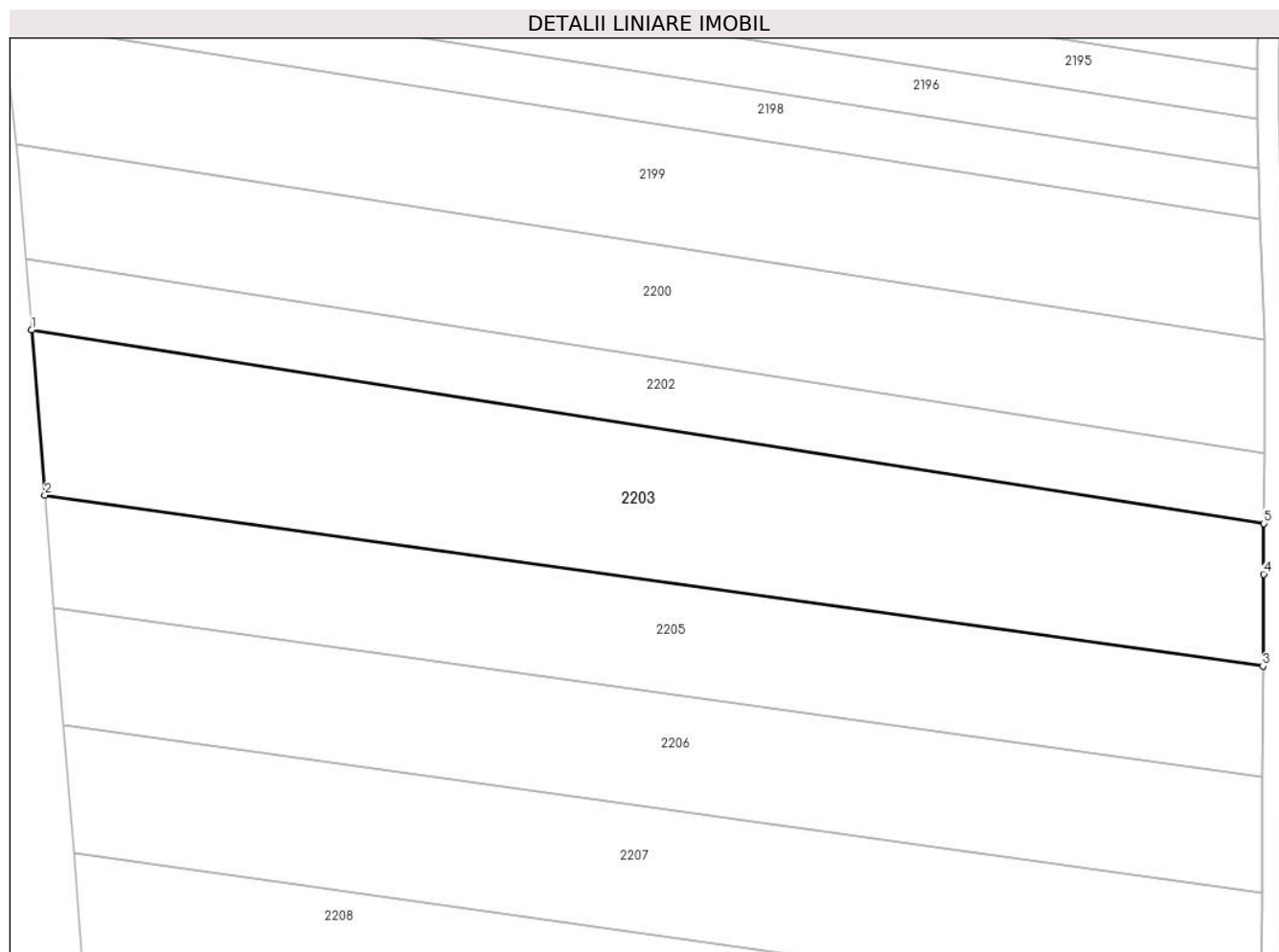
Inscrieri privind dezmembramintele dreptului de proprietate, drepturi reale de garanție și sarcini	Referințe
NU SUNT	

## Anexa Nr. 1 La Partea I

## Teren

Nr cadastral	Suprafața (mp)*	Observații / Referințe
	4.945	

\* Suprafața este determinată în planul de proiecție Stereo 70.



## Date referitoare la teren

Crt	Categorie folosință	Intra vilan	Suprafața (mp)	Tarla	Parcelă	Nr. topo	Observații / Referințe
1	arabil	NU	4.945	76	1515/9	-	

## Lungime Segmente

1) Valorile lungimilor segmentelor sunt obținute din proiecție în plan.

Punct început	X / Y	Punct sfârșit	X / Y	Lungime segment (** (m)
1	439.066,585 344.801,604	2	439.068,752 344.774,797	26.894
2	439.068,752 344.774,797	3	439.266,759 344.747,014	199.947
3	439.266,759 344.747,014	4	439.266,837 344.761,936	14.922
4	439.266,837 344.761,936	5	439.266,884 344.770,173	8.237
5	439.266,884 344.770,173	1	439.066,585 344.801,604	202.75

**\*\* Lungimile segmentelor sunt determinate în planul de proiecție Stereo 70 și sunt rotunjite la 1 milimetru.**

**\*\*\* Distanța dintre puncte este formată din segmente cumulate ce sunt mai mici decât valoarea 1 milimetru.**





**DATE DESPRE IMOBILUL NR. 2204**

Oficiul de Cadastru și Publicitate Imobiliară VALCEA  
Biroul de Cadastru și Publicitate Imobiliară Ramnicu Valcea

**A. Partea I. Descrierea imobilului**

TEREN Extravilan

Adresa: Jud. Valcea, PCT. "OGRADA"

Nr. Crt	Nr cadastral Nr. topografic	Suprafața* (mp)	Observații / Referințe
A1		2.400	Sector cadastral:39 Teren neimprejmuit;

**B. Partea II. Proprietari și acte**

Inscrieri privitoare la dreptul de proprietate și alte drepturi reale	Referințe
/	
Hotarare Judecatoreasca nr. 3019, din 17/12/2004 emis de JUDECATORIA DRAGASANI, JUDETUL VALCEA (SENTINTA CIVILA; );	
B1	Intabulare, drept de PROPRIETATE, dobandit prin Hotarare Judecatoreasca, cota actuala 1/1, cota initiala 1/1 1) DRUMEA STEFANIA, LIPSA CNP;

**C. Partea III. SARCINI .**

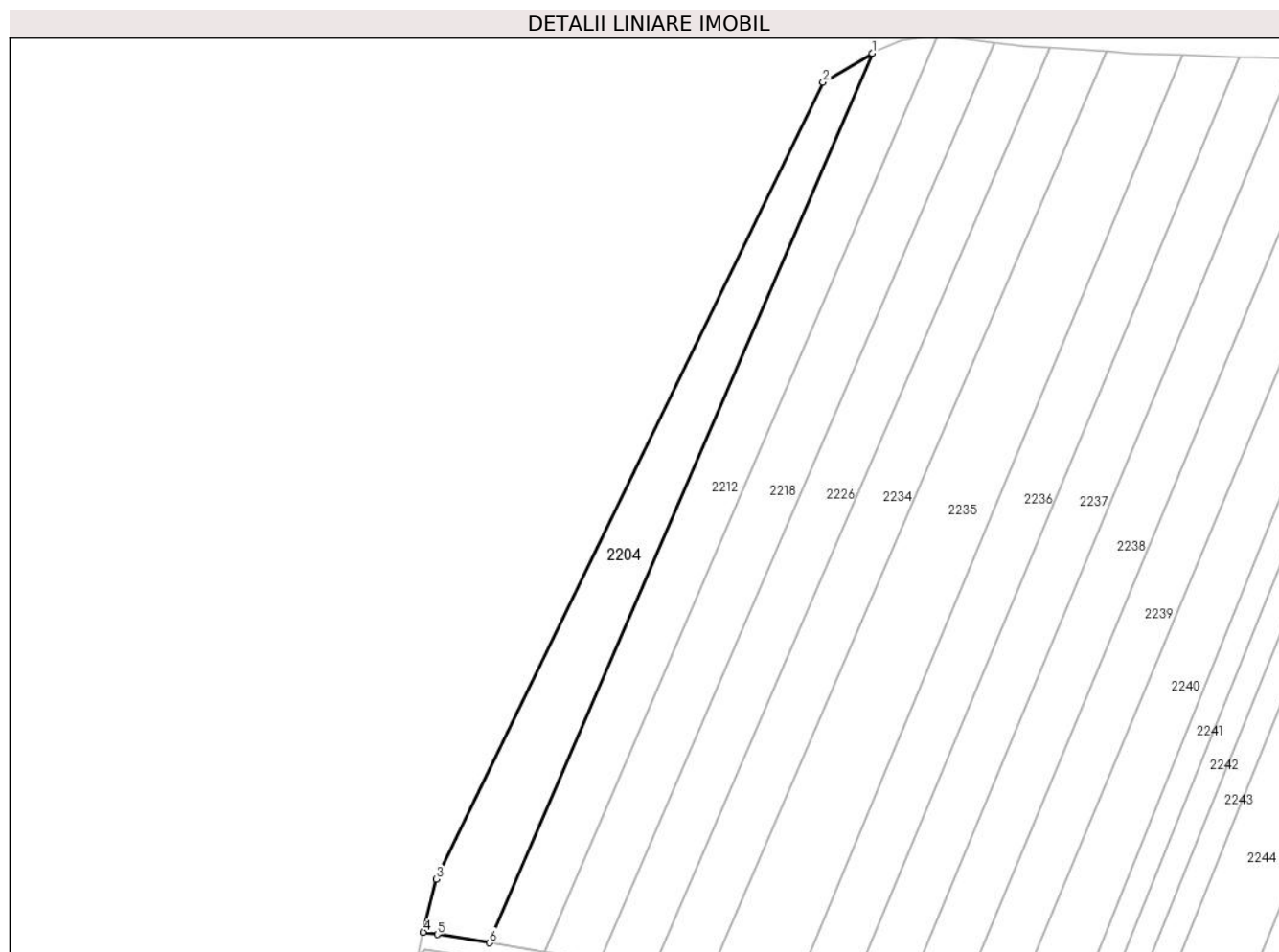
Inscrieri privind dezmembramintele dreptului de proprietate, drepturi reale de garanție și sarcini	Referințe
NU SUNT	

## Anexa Nr. 1 La Partea I

## Teren

Nr cadastral	Suprafața (mp)*	Observații / Referințe
	2.400	

\* Suprafața este determinată în planul de proiecție Stereo 70.



## Date referitoare la teren

Crt	Categorie folosință	Intravilan	Suprafața (mp)	Tarla	Parcelă	Nr. topo	Observații / Referințe
1	arabil	NU	2.400	78	1520/53	-	

## Lungime Segmente

1) Valorile lungimilor segmentelor sunt obținute din proiecție în plan.

Punct început	X / Y	Punct sfârșit	X / Y	Lungime segment (** (m)
1	439.164,433 345.157,274	2	439.153,878 345.151,029	12.264
2	439.153,878 345.151,029	3	439.070,496 344.979,414	190.799
3	439.070,496 344.979,414	4	439.067,717 344.967,93	11.815
4	439.067,717 344.967,93	5	439.070,743 344.967,481	3.059
5	439.070,743 344.967,481	6	439.082,015 344.965,68	11.415

Punct început	X / Y	Punct sfârșit	X / Y	Lungime segment (** (m)
6	439.082,015 344.965,68	1	439.164,433 345.157,274	208.569

\*\* Lungimile segmentelor sunt determinate în planul de proiecție Stereo 70 și sunt rotunjite la 1 milimetru.

\*\*\* Distanța dintre puncte este formată din segmente cumulate ce sunt mai mici decât valoarea 1 milimetru.



**DATE DESPRE IMOBILUL NR. 2205**

Oficiul de Cadastru și Publicitate Imobiliară VALCEA  
Biroul de Cadastru și Publicitate Imobiliară Ramnicu Valcea

**A. Partea I. Descrierea imobilului**

TEREN Extravilan

Adresa: Jud. Valcea, Punctul Frasin

Nr. Crt	Nr cadastral Nr. topografic	Suprafața* (mp)	Observații / Referințe
A1	36637	Din acte: 3.999 Masurata: 3.567	Sector cadastral:39 Teren neimprejmuit;

**B. Partea II. Proprietari și acte**

Inscrieri privitoare la dreptul de proprietate și alte drepturi reale	Referințe
<b>14004 / 22/02/2022</b>	
Hotarare Judecatoreasca nr. Decizie civila nr. 19/A, din 21/01/2010 emis de TRIBUNALUL VALCEA in dosar nr 946/223/2008;	
B1	Intabulare, drept de PROPRIETATE, dobandit prin Hotarare Judecatoreasca, cota actuala 1/1, cota initiala 1/1 1) <b>BARCAN MARIA</b>
	A1

**C. Partea III. SARCINI .**

Inscrieri privind dezmembramintele dreptului de proprietate, drepturi reale de garanție și sarcini	Referințe
NU SUNT	

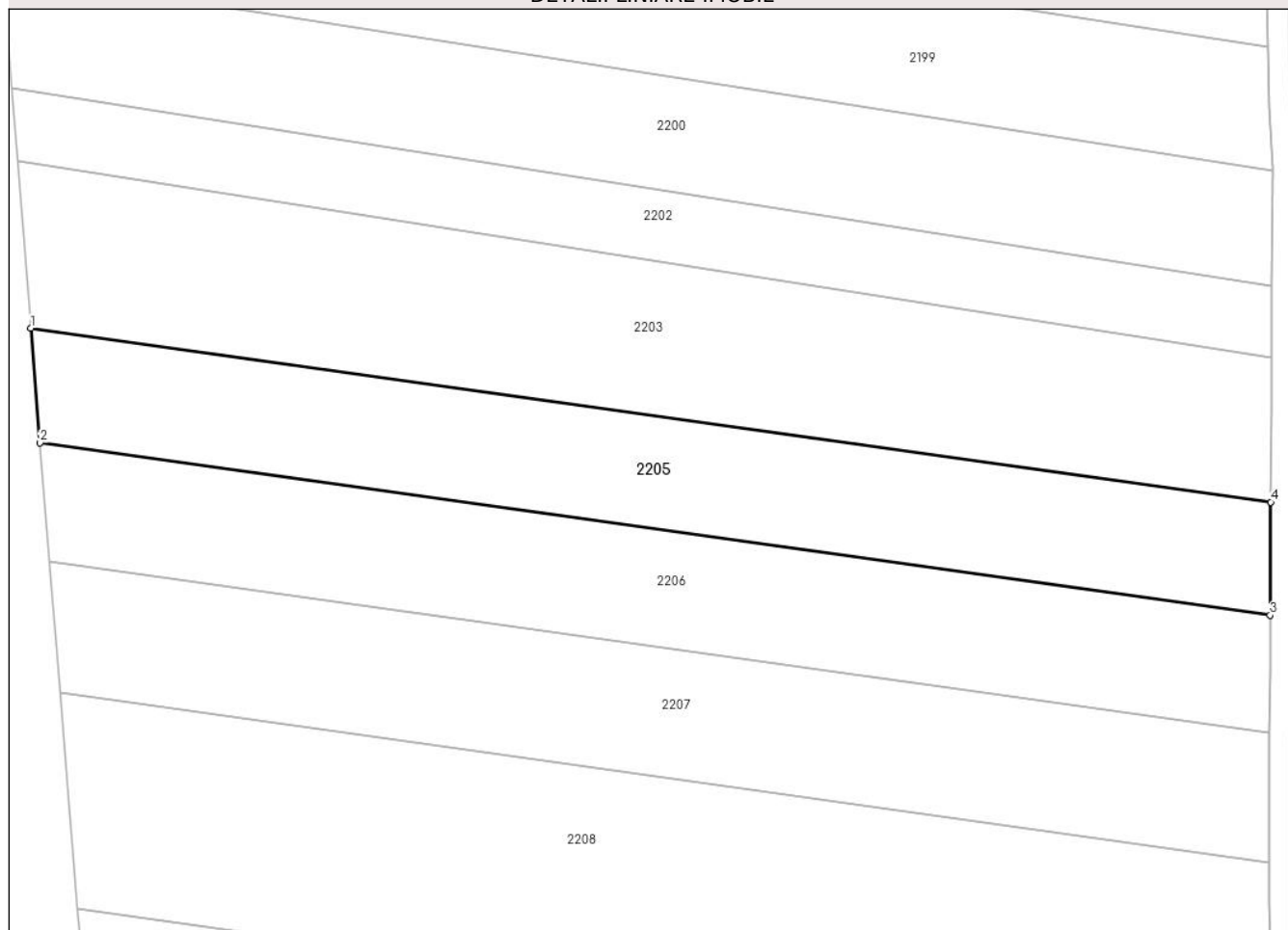
## Anexa Nr. 1 La Partea I

## Teren

Nr cadastral	Suprafața (mp)*	Observații / Referințe
36637	Din acte: 3.999 Masurata: 3.567	

\* Suprafața este determinată în planul de proiecție Stereo 70.

## DETALII LINIARE IMOBIL



## Date referitoare la teren

Crt	Categorie folosință	Intra vilan	Suprafața (mp)	Tarla	Parcelă	Nr. topo	Observații / Referințe
1	arabil	NU	3.567	76	1515/10	-	

## Lungime Segmente

1) Valorile lungimilor segmentelor sunt obținute din proiecție în plan.

Punct început	X / Y	Punct sfârșit	X / Y	Lungime segment (** (m)
1	439.068,752 344.774,797	2	439.070,231 344.756,504	18.353
2	439.070,231 344.756,504	3	439.266,664 344.728,941	198.357
3	439.266,664 344.728,941	4	439.266,759 344.747,014	18.073
4	439.266,759 344.747,014	1	439.068,752 344.774,797	199.947

**\*\* Lungimile segmentelor sunt determinate în planul de proiecție Stereo 70 și sunt rotunjite la 1 milimetru.**

**\*\*\* Distanța dintre puncte este formată din segmente cumulate ce sunt mai mici decât valoarea 1 milimetru.**





**DATE DESPRE IMOBILUL NR. 2206**

Oficiul de Cadastru și Publicitate Imobiliară VALCEA  
Biroul de Cadastru și Publicitate Imobiliară Ramnicu Valcea

**A. Partea I. Descrierea imobilului**

TEREN Extravilan

Adresa: Jud. Valcea, PCT. "FRASIN"

Nr. Crt	Nr cadastral Nr. topografic	Suprafața* (mp)	Observații / Referințe
A1		3.685	Sector cadastral:39 Teren neimprejmuț;

**B. Partea II. Proprietari și acte**

Inscrieri privitoare la dreptul de proprietate și alte drepturi reale		Referințe
/		
Act Notarial nr. 231, din 07/10/2003 emis de BNP PIRVU IOANA (CERTIFICAT DE MOSTENITOR; );		
B1	Intabulare, drept de PROPRIETATE, dobandit prin Succesiune, cota actuala 1/3, cota initiala 1/3 1) <b>RADU AURELIA</b> , LIPSA CNP;	A1
B2	Intabulare, drept de PROPRIETATE, dobandit prin Succesiune, cota actuala 1/3, cota initiala 1/3 1) <b>NISTOR VIRGIL</b> , LIPSA CNP;	A1
B3	Intabulare, drept de PROPRIETATE, dobandit prin Succesiune, cota actuala 1/3, cota initiala 1/3 1) <b>COVACIU MARIA</b> , LIPSA CNP;	A1

**C. Partea III. SARCINI .**

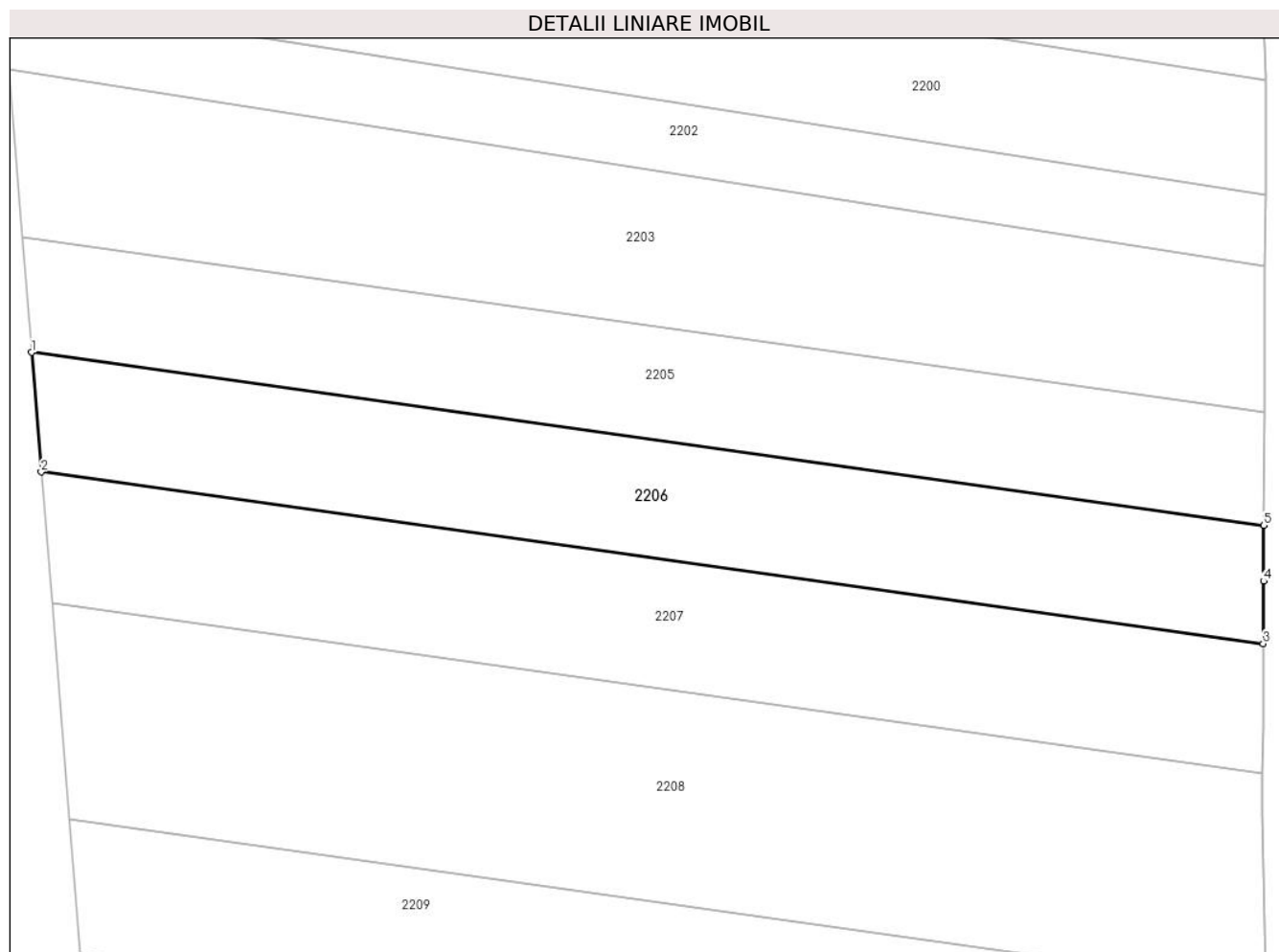
Inscrieri privind dezmembramintele dreptului de proprietate, drepturi reale de garanție și sarcini	Referințe
NU SUNT	

## Anexa Nr. 1 La Partea I

## Teren

Nr cadastral	Suprafața (mp)*	Observații / Referințe
	3.685	

\* Suprafața este determinată în planul de proiecție Stereo 70.



## Date referitoare la teren

Crt	Categorie folosință	Intra vilan	Suprafața (mp)	Tarla	Parcelă	Nr. topo	Observații / Referințe
1	arabil	NU	3.685	76	1515/11	-	

## Lungime Segmente

1) Valorile lungimilor segmentelor sunt obținute din proiecție în plan.

Punct început	X / Y	Punct sfârșit	X / Y	Lungime segment (** (m)
1	439.070,231 344.756,504	2	439.071,771 344.737,45	19.116
2	439.071,771 344.737,45	3	439.266,584 344.710,115	196.721
3	439.266,584 344.710,115	4	439.266,618 344.720,064	9.949
4	439.266,618 344.720,064	5	439.266,664 344.728,941	8.877
5	439.266,664 344.728,941	1	439.070,231 344.756,504	198.357

**\*\* Lungimile segmentelor sunt determinate în planul de proiecție Stereo 70 și sunt rotunjite la 1 milimetru.**

**\*\*\* Distanța dintre puncte este formată din segmente cumulate ce sunt mai mici decât valoarea 1 milimetru.**



**DATE DESPRE IMOBILUL NR. 2207**

Oficiul de Cadastru și Publicitate Imobiliară VALCEA  
Biroul de Cadastru și Publicitate Imobiliară Ramnicu Valcea

**A. Partea I. Descrierea imobilului**

TEREN Extravilan

Adresa: Jud. Valcea, PCT. "FRASIN"

Nr. Crt	Nr cadastral Nr. topografic	Suprafața* (mp)	Observații / Referințe
A1		4.000	Sector cadastral:39 Teren neimprejmuit;

**B. Partea II. Proprietari și acte**

Inscrieri privitoare la dreptul de proprietate și alte drepturi reale		Referințe
/		
Act Notarial nr. 111, din 20/12/2019 emis de BIN MUNTEANU DANIELA-ILEANA (CERTIFICAT DE MOSTENITOR; );		
B1	Intabulare, drept de PROPRIETATE, dobandit prin Succesiune, cota actuala 1/1, cota initiala 1/1 1) BITA FLORIAN-VIRGIL	A1

**C. Partea III. SARCINI .**

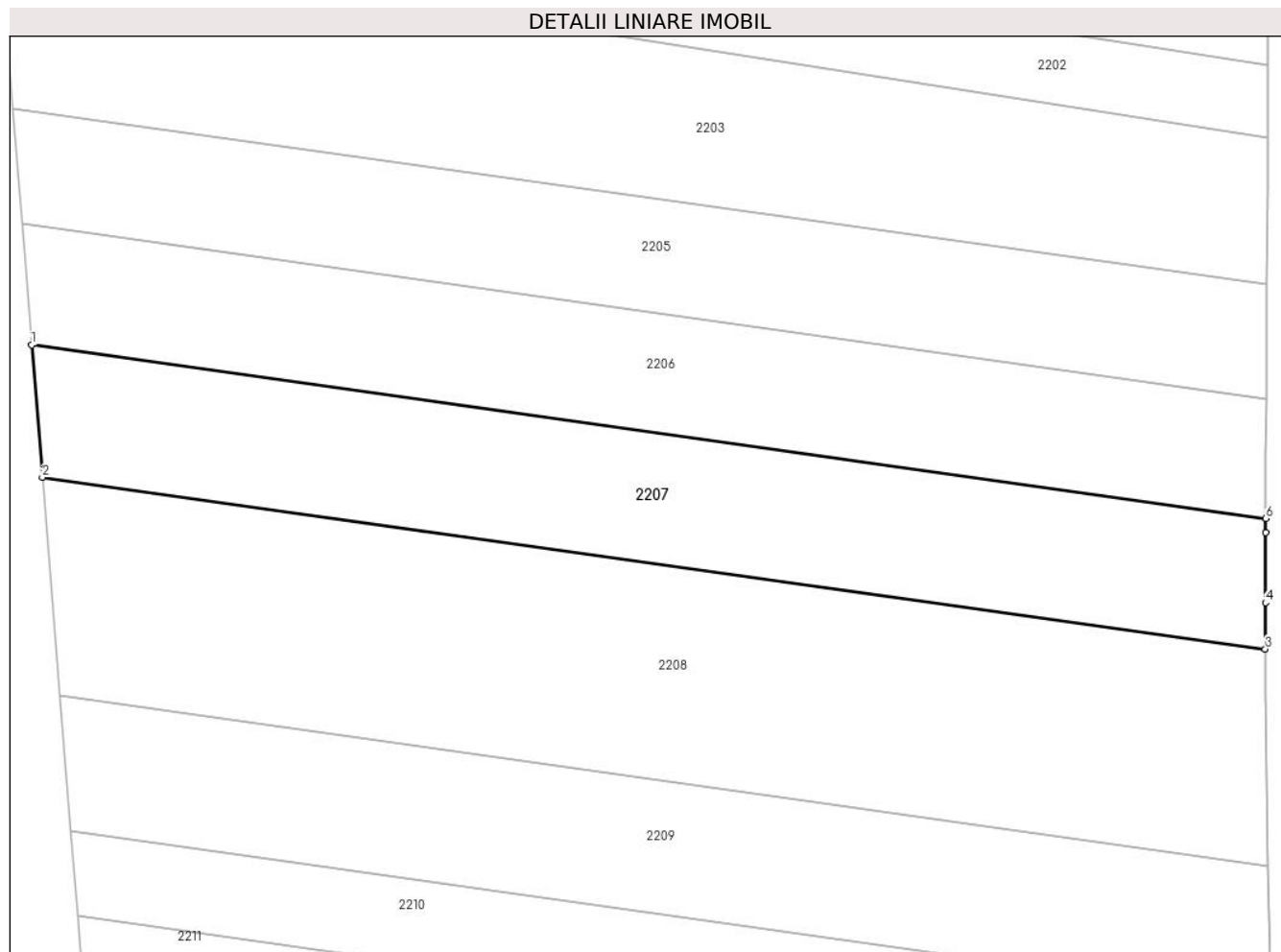
Inscrieri privind dezmembramintele dreptului de proprietate, drepturi reale de garanție și sarcini	Referințe
NU SUNT	

## Anexa Nr. 1 La Partea I

## Teren

Nr cadastral	Suprafața (mp)*	Observații / Referințe
	4.000	

\* Suprafața este determinată în planul de proiecție Stereo 70.



## Date referitoare la teren

Crt	Categorie folosință	Intra vilan	Suprafața (mp)	Tarla	Parcelă	Nr. topo	Observații / Referințe
1	arabil	NU	4.000	76	1515/12	-	

## Lungime Segmente

1) Valorile lungimilor segmentelor sunt obținute din proiecție în plan.

Punct început	X / Y	Punct sfârșit	X / Y	Lungime segment (** (m)
1	439.071,771 344.737,45	2	439.073,457 344.716,588	20.93
2	439.073,457 344.716,588	3	439.266,51 344.689,5	194.944
3	439.266,51 344.689,5	4	439.266,536 344.696,822	7.322
4	439.266,536 344.696,822	5	439.266,576 344.707,897	11.075
5	439.266,576 344.707,897	6	439.266,584 344.710,115	2.218

Punct început	X / Y	Punct sfârșit	X / Y	Lungime segment (** (m)
6	439.266,584 344.710,115	1	439.071,771 344.737,45	196.721

\*\* Lungimile segmentelor sunt determinate în planul de proiecție Stereo 70 și sunt rotunjite la 1 milimetru.

\*\*\* Distanța dintre puncte este formată din segmente cumulate ce sunt mai mici decât valoarea 1 milimetru.





**DATE DESPRE IMOBILUL NR. 2208**

Oficiul de Cadastru și Publicitate Imobiliară VALCEA  
 Biroul de Cadastru și Publicitate Imobiliară Ramnicu Valcea

**A. Partea I. Descrierea imobilului**

TEREN Extravilan

Adresa: Jud. Valcea, Punctul Frasin

Nr. Crt	Nr cadastral Nr. topografic	Suprafața* (mp)	Observații / Referințe
A1	36593	6.539	Sector cadastral:39 Teren neimprejmuit;

**B. Partea II. Proprietari și acte**

Inscrieri privitoare la dreptul de proprietate și alte drepturi reale	Referințe
<b>40316 / 20/05/2022</b>	
Act Administrativ nr. 29038, din 10/05/2022 emis de Comisia Judeteana Valcea;	
B1	A1
Intabulare, drept de PROPRIETATE, dobandit prin Lege, cota actuala 1/1, cota initiala 1/1	
1) PANAIT CONSTANTINA	

**C. Partea III. SARCINI .**

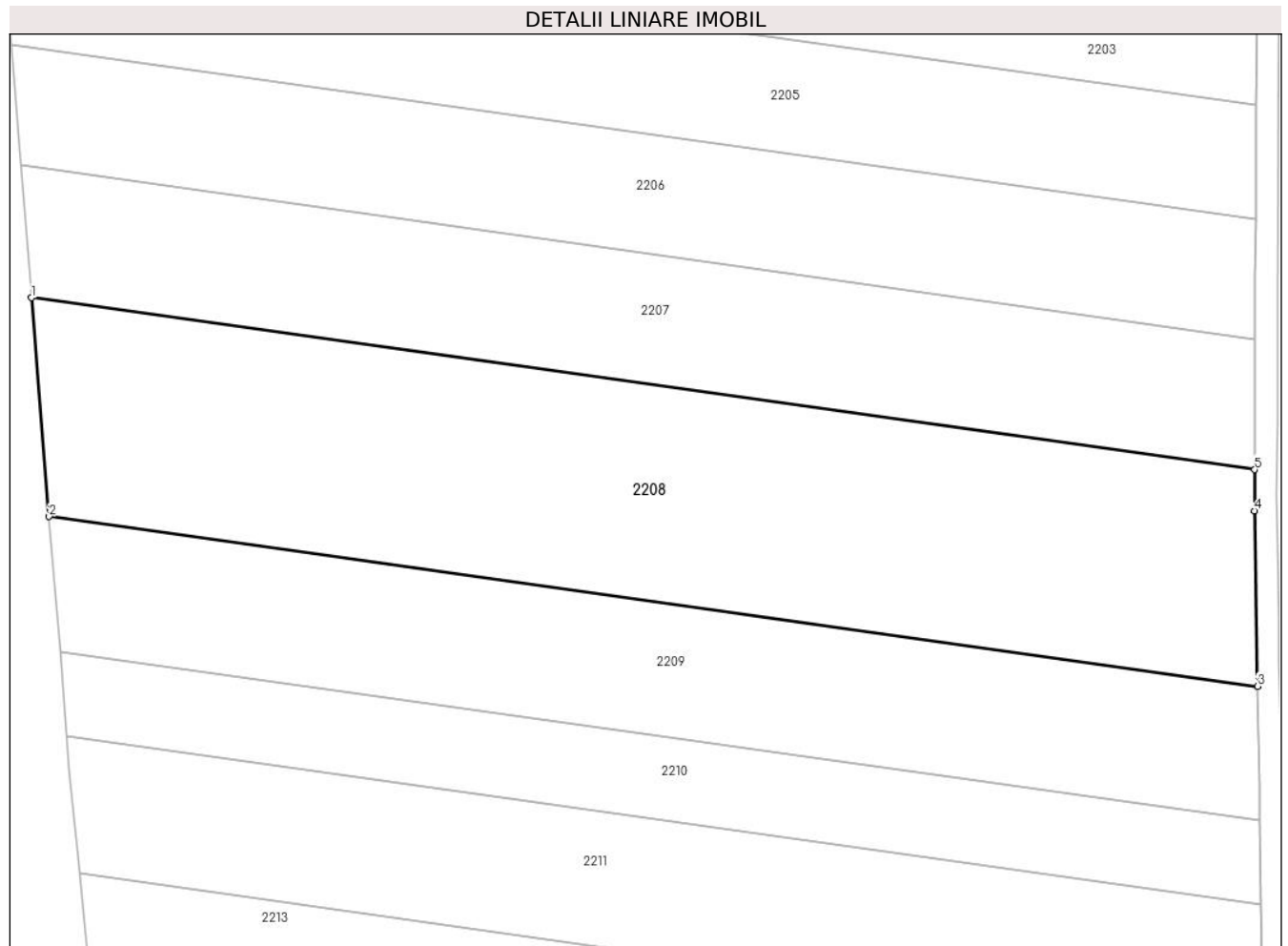
Inscrieri privind dezmembramintele dreptului de proprietate, drepturi reale de garanție și sarcini	Referințe
NU SUNT	

## Anexa Nr. 1 La Partea I

## Teren

Nr cadastral	Suprafața (mp)*	Observații / Referințe
36593	6.539	

\* Suprafața este determinată în planul de proiecție Stereo 70.



## Date referitoare la teren

Crt	Categorie folosință	Intravilan	Suprafața (mp)	Tarla	Parcelă	Nr. topo	Observații / Referințe
1	arabil	NU	6.539	76	1515/11	-	

## Lungime Segmente

1) Valorile lungimilor segmentelor sunt obținute din proiecție în plan.

Punct început	X / Y	Punct sfârșit	X / Y	Lungime segment (** (m)
1	439.073,457 344.716,588	2	439.076,244 344.682,109	34.591
2	439.076,244 344.682,109	3	439.266,955 344.655,349	192.579
3	439.266,955 344.655,349	4	439.266,487 344.683,018	27.673
4	439.266,487 344.683,018	5	439.266,51 344.689,5	6.482
5	439.266,51 344.689,5	1	439.073,457 344.716,588	194.944

**\*\* Lungimile segmentelor sunt determinate în planul de proiecție Stereo 70 și sunt rotunjite la 1 milimetru.**

**\*\*\* Distanța dintre puncte este formată din segmente cumulate ce sunt mai mici decât valoarea 1 milimetru.**



**DATE DESPRE IMOBILUL NR. 2209**

Oficiul de Cadastru și Publicitate Imobiliară VALCEA  
Biroul de Cadastru și Publicitate Imobiliară Ramnicu Valcea

**A. Partea I. Descrierea imobilului**

TEREN Extravilan

Adresa: Jud. Valcea

Nr. Crt	Nr cadastral Nr. topografic	Suprafața* (mp)	Observații / Referințe
A1		3.999	Sector cadastral:39 Teren neimprejmuit;

**B. Partea II. Proprietari și acte**

Inscrieri privitoare la dreptul de proprietate și alte drepturi reale		Referințe
/		
Act Administrativ nr. 809/28713, din 02/02/2000 emis de CJSDPAT VALCEA (TITLU DE PROPRIETATE; );		
B1	Intabulare, drept de PROPRIETATE, dobandit prin Reconstituire, cota actuala 1/1, cota initiala 1/1 1) STANCIU MARINA, LIPSA CNP; 2) LUNGU IOANA, LIPSA CNP;	A1

**C. Partea III. SARCINI .**

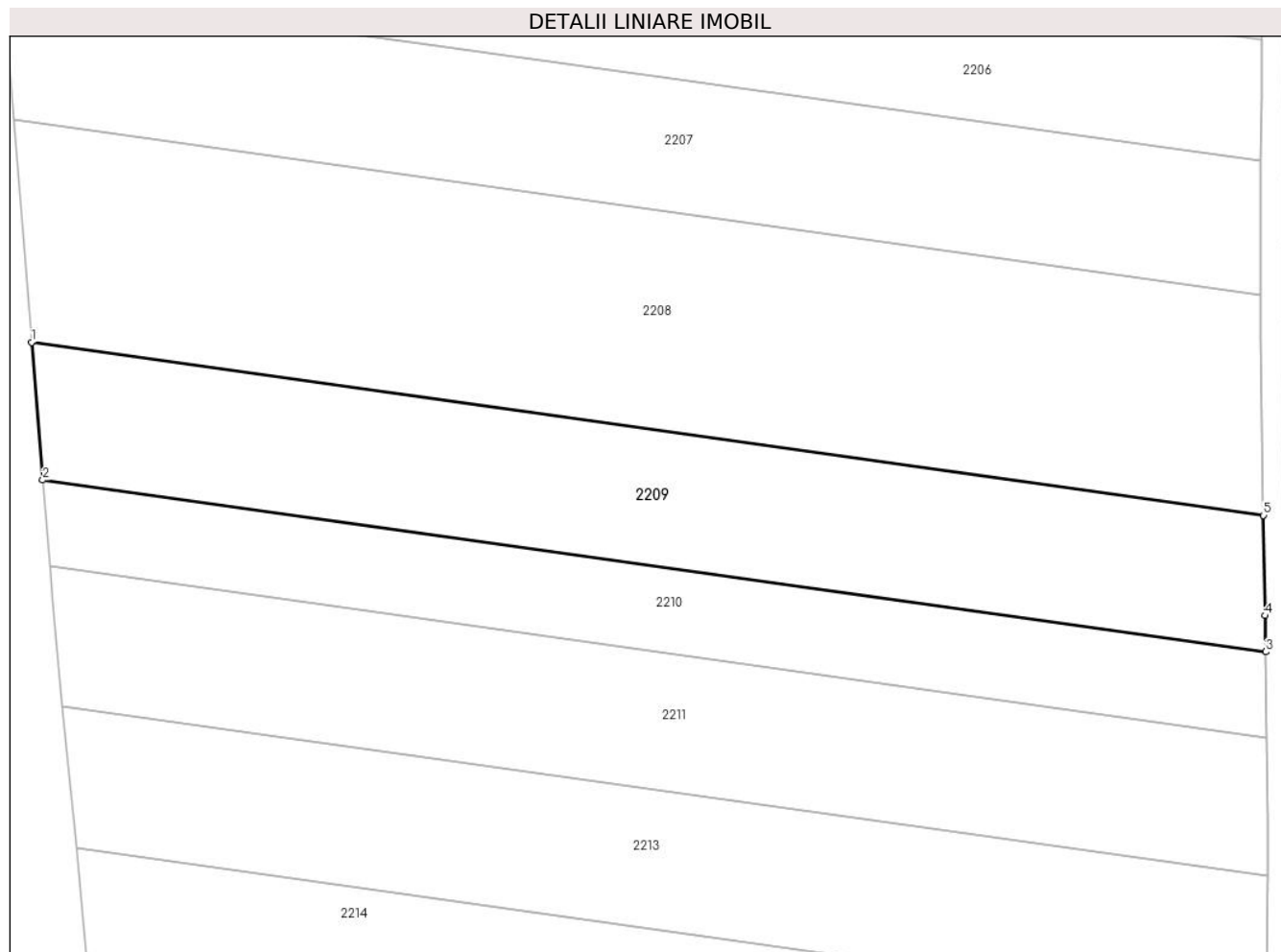
Inscrieri privind dezmembramintele dreptului de proprietate, drepturi reale de garanție și sarcini	Referințe
NU SUNT	

## Anexa Nr. 1 La Partea I

## Teren

Nr cadastral	Suprafața (mp)*	Observații / Referințe
	3.999	

\* Suprafața este determinată în planul de proiecție Stereo 70.



## Date referitoare la teren

Crt	Categorie folosință	Intravilan	Suprafața (mp)	Tarla	Parcelă	Nr. topo	Observații / Referințe
1	arabil	NU	3.999	76	1515/14	-	

## Lungime Segmente

1) Valorile lungimilor segmentelor sunt obținute din proiecție în plan.

Punct început	X / Y	Punct sfârșit	X / Y	Lungime segment (** (m)
1	439.076,244 344.682,109	2	439.077,964 344.660,823	21.355
2	439.077,964 344.660,823	3	439.267,312 344.634,255	191.203
3	439.267,312 344.634,255	4	439.267,217 344.639,853	5.599
4	439.267,217 344.639,853	5	439.266,955 344.655,349	15.498
5	439.266,955 344.655,349	1	439.076,244 344.682,109	192.579

**\*\* Lungimile segmentelor sunt determinate în planul de proiecție Stereo 70 și sunt rotunjite la 1 milimetru.**

**\*\*\* Distanța dintre puncte este formată din segmente cumulate ce sunt mai mici decât valoarea 1 milimetru.**





**DATE DESPRE IMOBILUL NR. 2210**

Oficiul de Cadastru și Publicitate Imobiliară VALCEA  
Biroul de Cadastru și Publicitate Imobiliară Ramnicu Valcea

**A. Partea I. Descrierea imobilului**

TEREN Extravilan

Adresa: Jud. Valcea

Nr. Crt	Nr cadastral Nr. topografic	Suprafața* (mp)	Observații / Referințe
A1		2.500	Sector cadastral:39 Teren neimprejmuit;

**B. Partea II. Proprietari și acte**

Inscrieri privitoare la dreptul de proprietate și alte drepturi reale	Referințe
/	
Act Administrativ nr. 562/50998, din 19/09/1997 emis de CJSDPAT VALCEA (TITLU DE PROPRIETATE; );	
B1	A1
Intabulare, drept de PROPRIETATE, dobandit prin Reconstituire, cota actuala 1/1, cota initiala 1/1 1) ARMEANU V. DUMITRU, LIPSA CNP;	

**C. Partea III. SARCINI .**

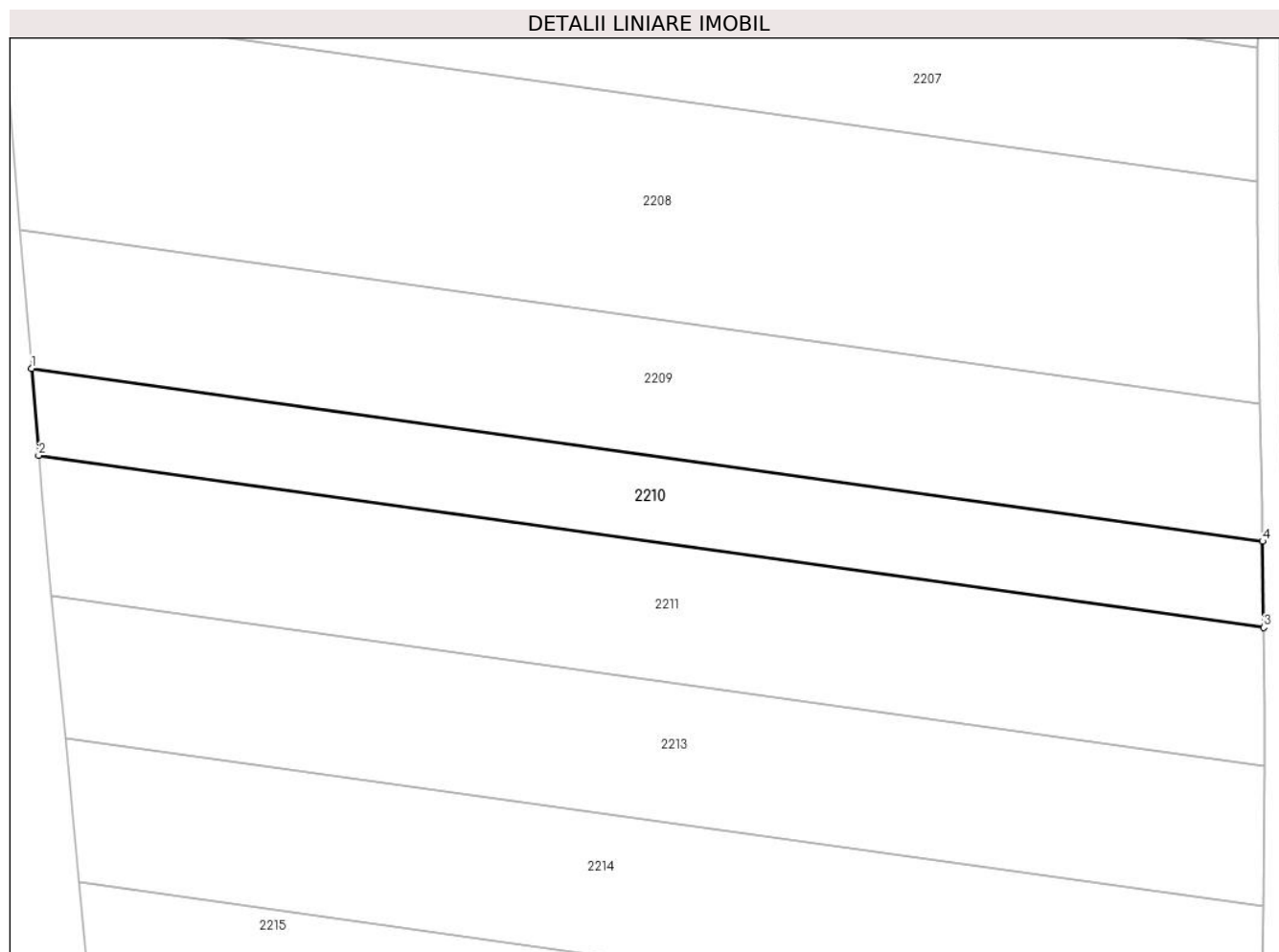
Inscrieri privind dezmembramintele dreptului de proprietate, drepturi reale de garanție și sarcini	Referințe
NU SUNT	

## Anexa Nr. 1 La Partea I

## Teren

Nr cadastral	Suprafața (mp)*	Observații / Referințe
	2.500	

\* Suprafața este determinată în planul de proiecție Stereo 70.



## Date referitoare la teren

Crt	Categorie folosință	Intravilan	Suprafața (mp)	Tarla	Parcelă	Nr. topo	Observații / Referințe
1	arabil	NU	2.500	76	1515/15	-	

## Lungime Segmente

1) Valorile lungimilor segmentelor sunt obținute din proiecție în plan.

Punct început	X / Y	Punct sfârșit	X / Y	Lungime segment (** (m)
1	439.077,964 344.660,823	2	439.079,046 344.647,436	13.431
2	439.079,046 344.647,436	3	439.267,483 344.620,996	190.283
3	439.267,483 344.620,996	4	439.267,312 344.634,255	13.26
4	439.267,312 344.634,255	1	439.077,964 344.660,823	191.203

\*\* Lungimile segmentelor sunt determinate în planul de proiecție Stereo 70 și sunt rotunjite la 1 milimetru.

**\*\*\* Distanţa dintre puncte este formată din segmente cumulate ce sunt mai mici decât valoarea 1 milimetru.**



**DATE DESPRE IMOBILUL NR. 2211**

Oficiul de Cadastru și Publicitate Imobiliară VALCEA  
Biroul de Cadastru și Publicitate Imobiliară Ramnicu Valcea

**A. Partea I. Descrierea imobilului**

TEREN Extravilan

Adresa: Jud. Valcea

Nr. Crt	Nr cadastral Nr. topografic	Suprafața* (mp)	Observații / Referințe
A1		4.000	Sector cadastral:39 Teren neimprejmuit;

**B. Partea II. Proprietari și acte**

Inscrieri privitoare la dreptul de proprietate și alte drepturi reale	Referințe
/	
Act Administrativ nr. 313/28778, din 07/06/1996 emis de CJSDPAT VALCEA (TITLU DE PROPRIETATE; );	
B1	A1
Intabulare, drept de PROPRIETATE, dobandit prin Reconstituire, cota actuala 1/1, cota initiala 1/1	
1) CONDOIU M. MATEI II, LIPSA CNP;	

**C. Partea III. SARCINI .**

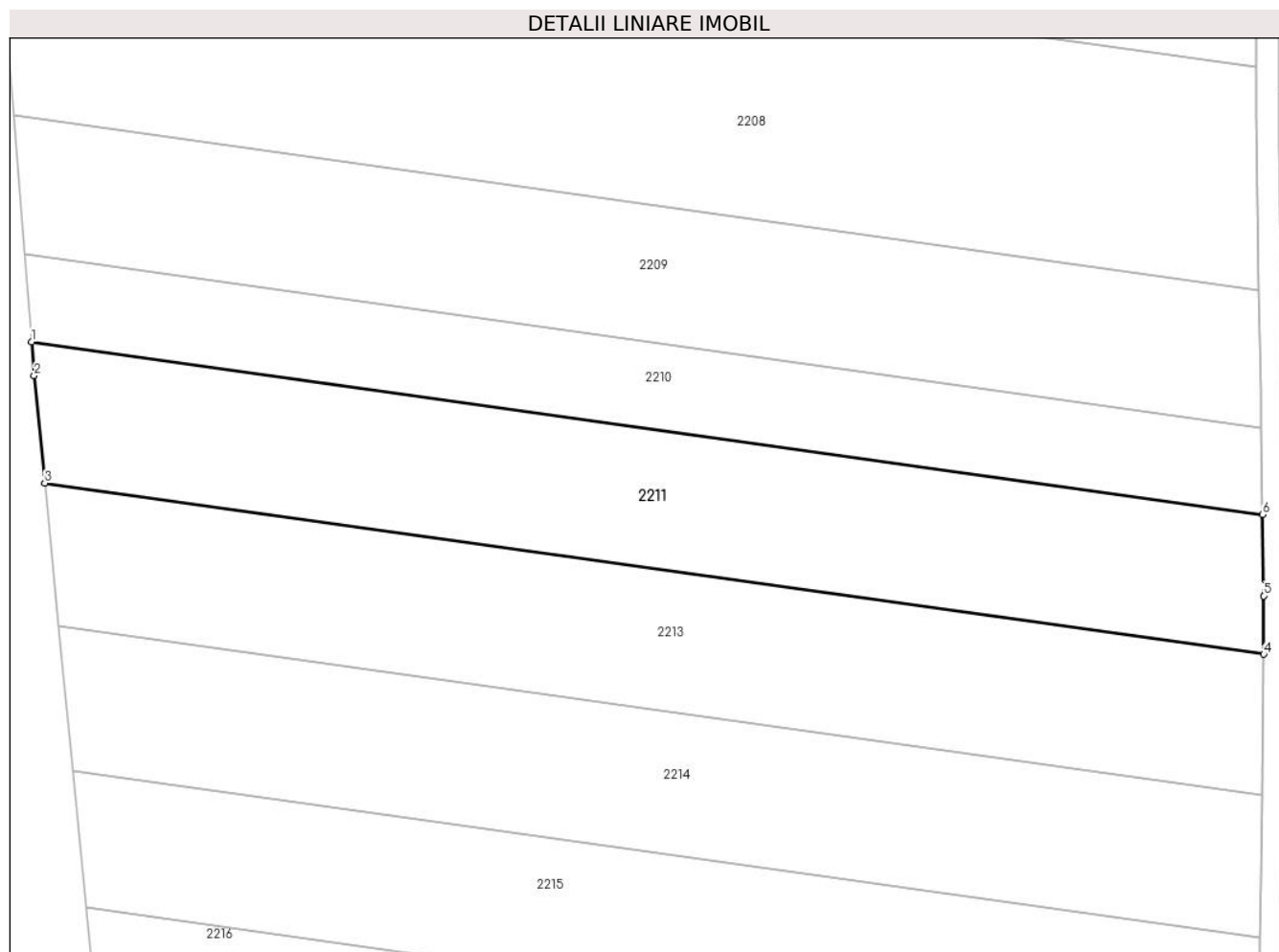
Inscrieri privind dezmembramintele dreptului de proprietate, drepturi reale de garanție și sarcini	Referințe
NU SUNT	

## Anexa Nr. 1 La Partea I

## Teren

Nr cadastral	Suprafața (mp)*	Observații / Referințe
	4.000	

\* Suprafața este determinată în planul de proiecție Stereo 70.



## Date referitoare la teren

Crt	Categorie folosință	Intravilan	Suprafața (mp)	Tarla	Parcelă	Nr. topo	Observații / Referințe
1	arabil	NU	4.000	76	1515/16	-	

## Lungime Segmente

1) Valorile lungimilor segmentelor sunt obținute din proiecție în plan.

Punct început	X / Y	Punct sfârșit	X / Y	Lungime segment (** (m)
1	439.079,046 344.647,436	2	439.079,462 344.642,29	5.163
2	439.079,462 344.642,29	3	439.081,049 344.625,832	16.534
3	439.081,049 344.625,832	4	439.267,681 344.599,645	188.46
4	439.267,681 344.599,645	5	439.267,64 344.608,567	8.922
5	439.267,64 344.608,567	6	439.267,483 344.620,996	12.43

Punct început	X / Y	Punct sfârșit	X / Y	Lungime segment (** (m)
6	439.267,483 344.620,996	1	439.079,046 344.647,436	190.283

\*\* Lungimile segmentelor sunt determinate în planul de proiecție Stereo 70 și sunt rotunjite la 1 milimetru.

\*\*\* Distanța dintre puncte este formată din segmente cumulate ce sunt mai mici decât valoarea 1 milimetru.





**DATE DESPRE IMOBILUL NR. 2212**

Oficiul de Cadastru și Publicitate Imobiliară VALCEA  
Biroul de Cadastru și Publicitate Imobiliară Ramnicu Valcea

**A. Partea I. Descrierea imobilului**

TEREN Extravilan

Adresa: Jud. Valcea

Nr. Crt	Nr cadastral Nr. topografic	Suprafața* (mp)	Observații / Referințe
A1		2.465	Sector cadastral:39 Teren neimprejmuit;

**B. Partea II. Proprietari și acte**

Inscrieri privitoare la dreptul de proprietate și alte drepturi reale	Referințe
/	
Act Administrativ nr. 229/50680, din 19/09/1996 emis de CJSDPAT VALCEA (TITLU DE PROPRIETATE; );	
B1	A1
Intabulare, drept de PROPRIETATE, dobandit prin Reconstituire, cota actuala 1/1, cota initiala 1/1	
1) BÎRSĂNEANU M. DUMITRU, LIPSA CNP;	

**C. Partea III. SARCINI .**

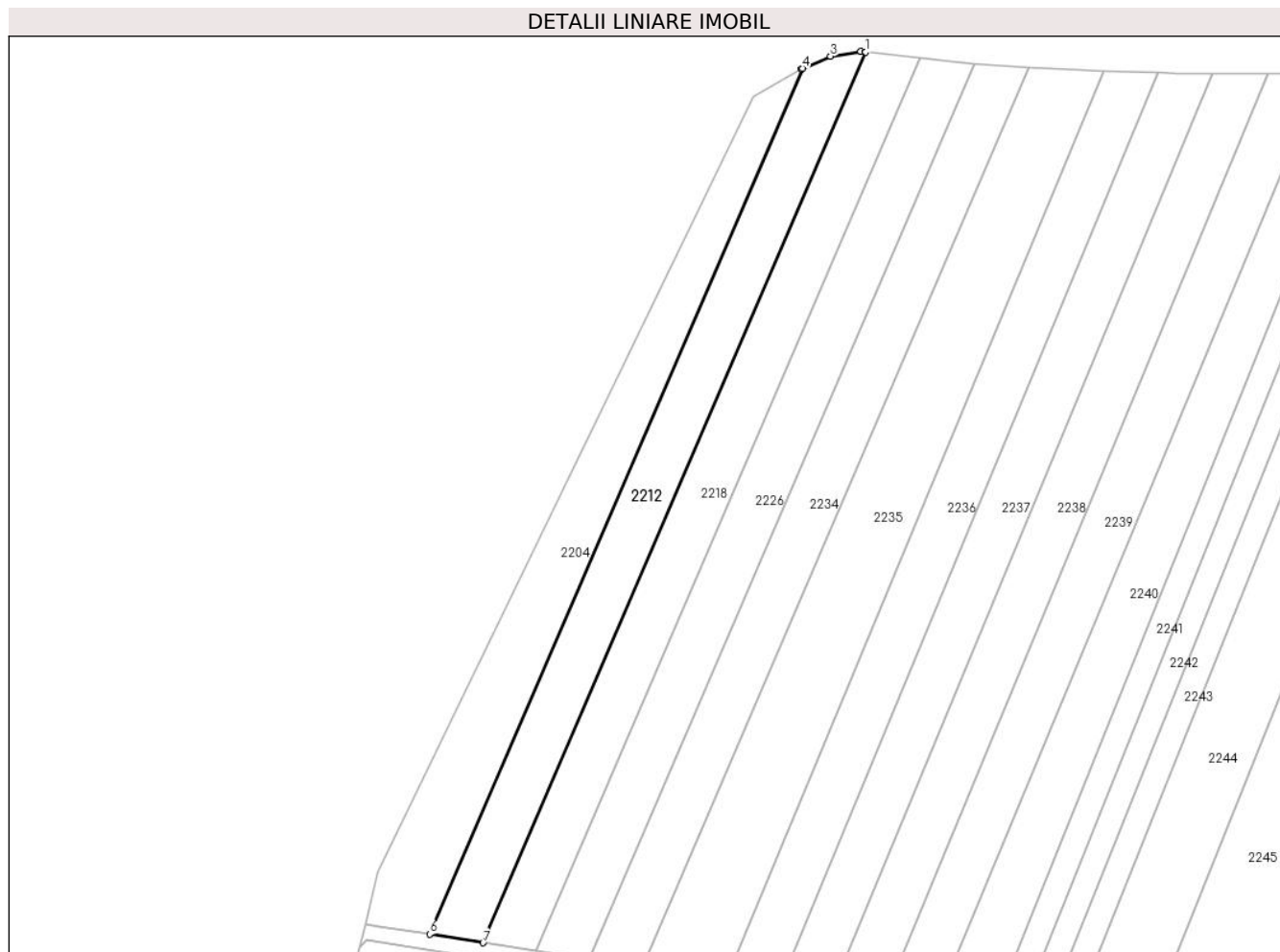
Inscrieri privind dezmembramintele dreptului de proprietate, drepturi reale de garanție și sarcini	Referințe
NU SUNT	

## Anexa Nr. 1 La Partea I

## Teren

Nr cadastral	Suprafața (mp)*	Observații / Referințe
	2.465	

\* Suprafața este determinată în planul de proiecție Stereo 70.



## Date referitoare la teren

Crt	Categorie folosință	Intravilan	Suprafața (mp)	Tarla	Parcelă	Nr. topo	Observații / Referințe
1	arabil	NU	2.465	78	1520/52	-	

## Lungime Segmente

1) Valorile lungimilor segmentelor sunt obținute din proiecție în plan.

Punct început	X / Y	Punct sfârșit	X / Y	Lungime segment (** (m)
1	439.178,67 345.161,001	2	439.177,574 345.161,127	1.103
2	439.177,574 345.161,127	3	439.170,86 345.160,067	6.797
3	439.170,86 345.160,067	4	439.164,644 345.157,399	6.764
4	439.164,644 345.157,399	5	439.164,433 345.157,274	0.245
5	439.164,433 345.157,274	6	439.082,015 344.965,68	208.569

Punct început	X / Y	Punct sfârșit	X / Y	Lungime segment (** (m)
6	439.082,015 344.965,68	7	439.093,836 344.963,791	11.971
7	439.093,836 344.963,791	1	439.178,67 345.161,001	214.683

\*\* Lungimile segmentelor sunt determinate în planul de proiecție Stereo 70 și sunt rotunjite la 1 milimetru.

\*\*\* Distanța dintre puncte este formată din segmente cumulate ce sunt mai mici decât valoarea 1 milimetru.



**DATE DESPRE IMOBILUL NR. 2213**

Oficiul de Cadastru și Publicitate Imobiliară VALCEA  
Biroul de Cadastru și Publicitate Imobiliară Ramnicu Valcea

**A. Partea I. Descrierea imobilului**

TEREN Extravilan

Adresa: Jud. Valcea, PCT. "FRASIN"

Nr. Crt	Nr cadastral Nr. topografic	Suprafața* (mp)	Observații / Referințe
A1		4.000	Sector cadastral:39 Teren neimprejmuit;

**B. Partea II. Proprietari și acte**

Inscrieri privitoare la dreptul de proprietate și alte drepturi reale		Referințe
/		
Act Notarial nr. 605, din 30/03/2015 emis de BIN PIRVU IOANA (ACT DE PARTAJ VOLUNTAR; );		
B1	Intabulare, drept de PROPRIETATE, dobandit prin lesire Din Indiviziune, cota actuala 1/1, cota initiala 1/1 1) CALIN ION	A1

**C. Partea III. SARCINI .**

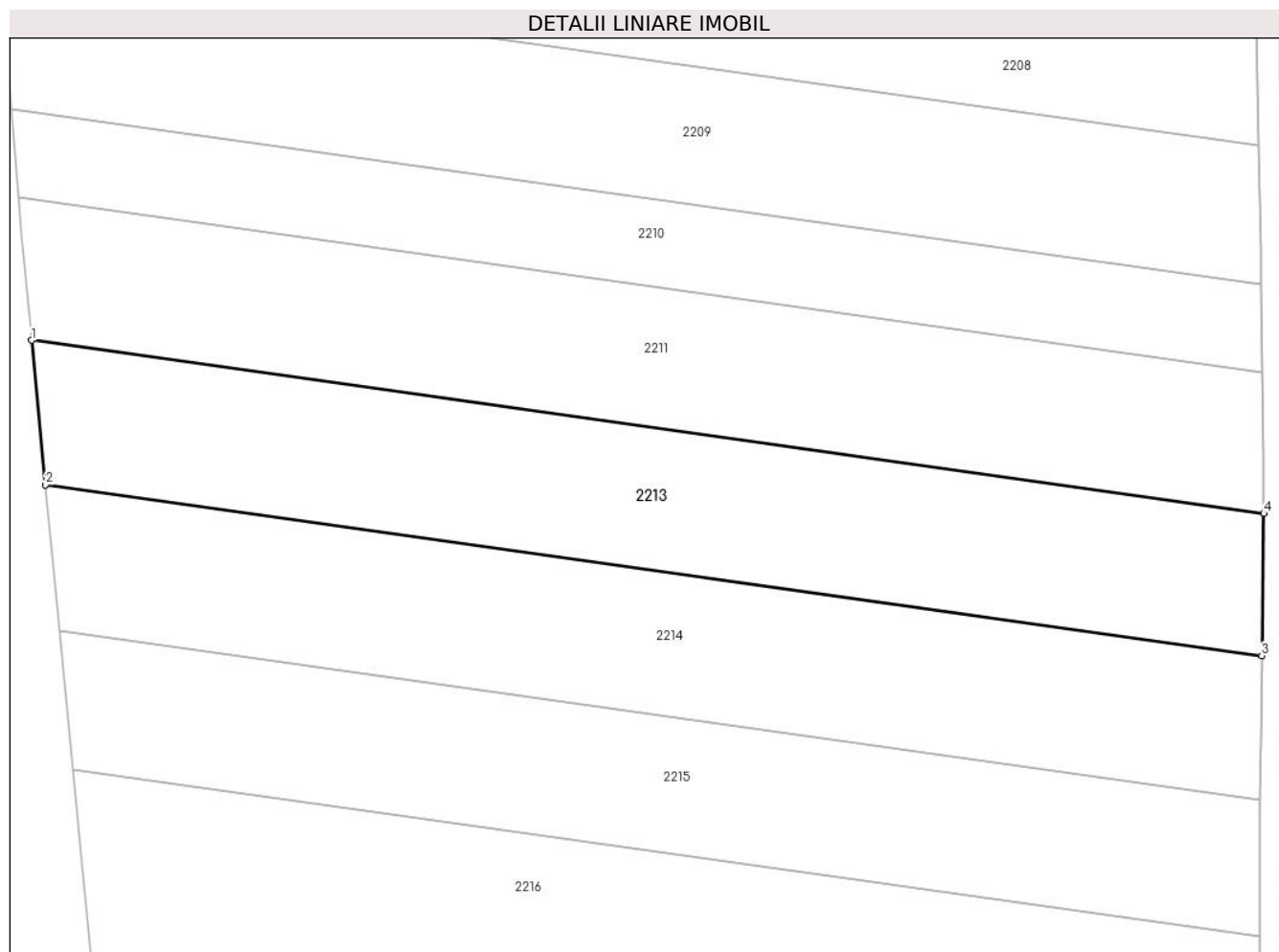
Inscrieri privind dezmembramintele dreptului de proprietate, drepturi reale de garanție și sarcini	Referințe
NU SUNT	

## Anexa Nr. 1 La Partea I

## Teren

Nr cadastral	Suprafața (mp)*	Observații / Referințe
	4.000	

\* Suprafața este determinată în planul de proiecție Stereo 70.



## Date referitoare la teren

Crt	Categorie folosință	Intra vilan	Suprafața (mp)	Tarla	Parcelă	Nr. topo	Observații / Referințe
1	arabil	NU	4.000	76	1515/17	-	

## Lungime Segmente

1) Valorile lungimilor segmentelor sunt obținute din proiecție în plan.

Punct început	X / Y	Punct sfârșit	X / Y	Lungime segment (** (m)
1	439.081,049 344.625,832	2	439.083,158 344.603,964	21.969
2	439.083,158 344.603,964	3	439.267,375 344.578,116	186.022
3	439.267,375 344.578,116	4	439.267,681 344.599,645	21.531
4	439.267,681 344.599,645	1	439.081,049 344.625,832	188.46

\*\* Lungimile segmentelor sunt determinate în planul de proiecție Stereo 70 și sunt rotunjite la 1 milimetru.

**\*\*\* Distanţa dintre puncte este formată din segmente cumulate ce sunt mai mici decât valoarea 1 milimetru.**





**DATE DESPRE IMOBILUL NR. 2214**

Oficiul de Cadastru și Publicitate Imobiliară VALCEA  
Biroul de Cadastru și Publicitate Imobiliară Ramnicu Valcea

**A. Partea I. Descrierea imobilului**

TEREN Extravilan

Adresa: Jud. Valcea

Nr. Crt	Nr cadastral Nr. topografic	Suprafața* (mp)	Observații / Referințe
A1		3.998	Sector cadastral:39 Teren neimprejmuit;

**B. Partea II. Proprietari și acte**

Inscrieri privitoare la dreptul de proprietate și alte drepturi reale	Referințe
/	
Act Administrativ nr. 486/14202, din 02/07/1997 emis de CJSDPAT VALCEA (TITLU DE PROPRIETATE; );	
B1	A1
Intabulare, drept de PROPRIETATE, dobandit prin Reconstituire, cota actuala 1/1, cota initiala 1/1 1) DRUMEA C. ION, LIPSA CNP;	

**C. Partea III. SARCINI .**

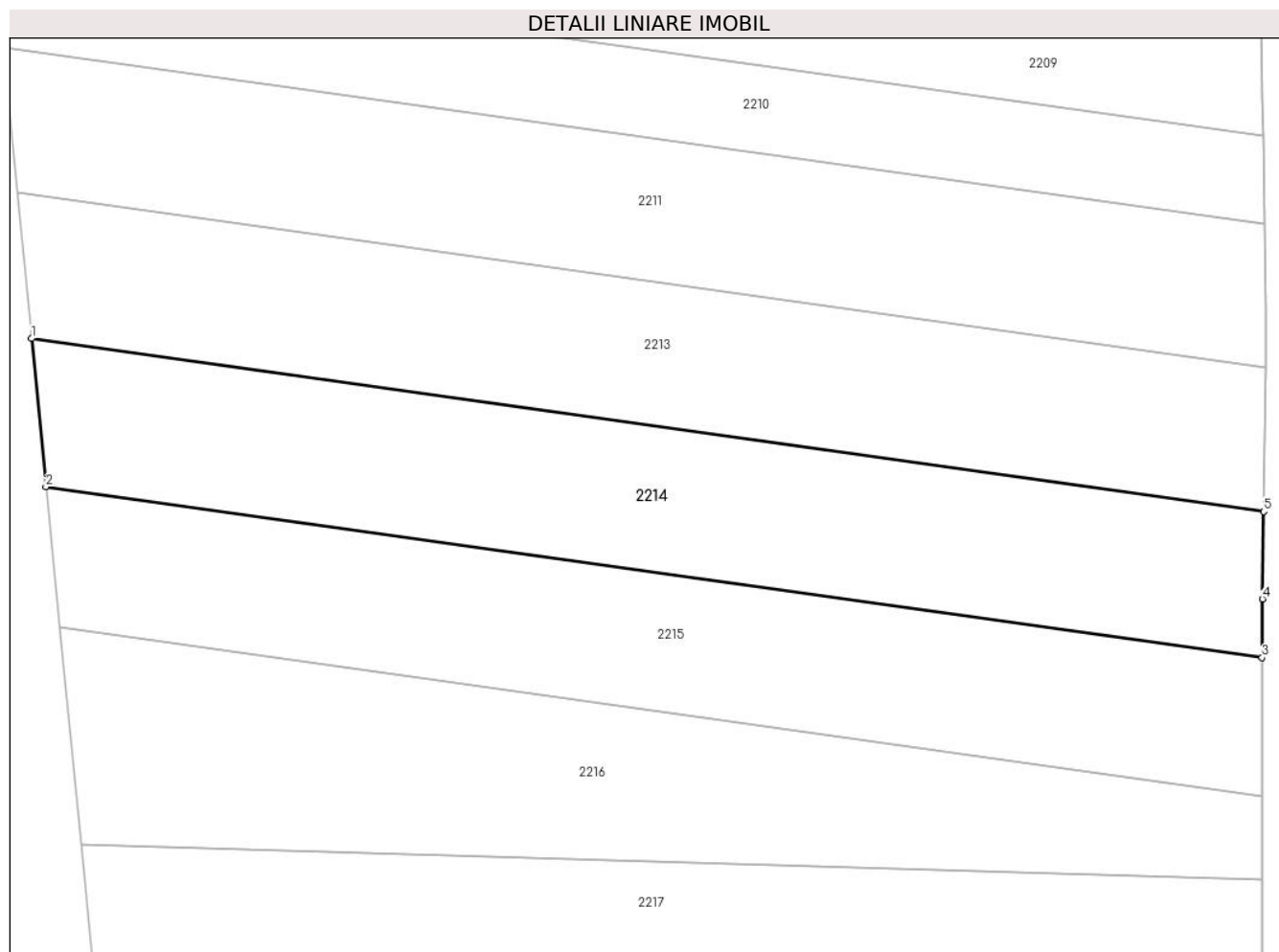
Inscrieri privind dezmembramintele dreptului de proprietate, drepturi reale de garanție și sarcini	Referințe
NU SUNT	

## Anexa Nr. 1 La Partea I

## Teren

Nr cadastral	Suprafața (mp)*	Observații / Referințe
	3.998	

\* Suprafața este determinată în planul de proiecție Stereo 70.



## Date referitoare la teren

Crt	Categorie folosință	Intravilan	Suprafața (mp)	Tarla	Parcelă	Nr. topo	Observații / Referințe
1	arabil	NU	3.998	76	1515/18	-	

## Lungime Segmente

1) Valorile lungimilor segmentelor sunt obținute din proiecție în plan.

Punct început	X / Y	Punct sfârșit	X / Y	Lungime segment (** (m)
1	439.083,158 344.603,964	2	439.085,293 344.581,819	22.248
2	439.085,293 344.581,819	3	439.267,139 344.556,303	183.627
3	439.267,139 344.556,303	4	439.267,189 344.565,048	8.745
4	439.267,189 344.565,048	5	439.267,375 344.578,116	13.069
5	439.267,375 344.578,116	1	439.083,158 344.603,964	186.022

**\*\* Lungimile segmentelor sunt determinate în planul de proiecție Stereo 70 și sunt rotunjite la 1 milimetru.**

**\*\*\* Distanța dintre puncte este formată din segmente cumulate ce sunt mai mici decât valoarea 1 milimetru.**



**DATE DESPRE IMOBILUL NR. 2215**

Oficiul de Cadastru și Publicitate Imobiliară VALCEA  
Biroul de Cadastru și Publicitate Imobiliară Ramnicu Valcea

**A. Partea I. Descrierea imobilului**

TEREN Extravilan

Adresa: Jud. Valcea, punct Frasin

Nr. Crt	Nr cadastral Nr. topografic	Suprafața* (mp)	Observații / Referințe
A1	35399	Din acte: 3.998 Masurata: 3.733	Sector cadastral:39 Teren neimprejmuit;

**B. Partea II. Proprietari și acte**

Inscrieri privitoare la dreptul de proprietate și alte drepturi reale	Referințe
<b>65401 / 23/11/2017</b>	
Act Notarial nr. 239, din 10/08/2004 emis de BNP PIRVU IOANA (; act administrativ nr 389/28778 din 22.08.1996, emis de Comisia judeteana Valcea);	
B1	A1
Intabulare, drept de PROPRIETATE, dobandit prin Succesiune, cota actuala 1/1, cota initiala 1/1 1) MOGA MARIA	

**C. Partea III. SARCINI .**

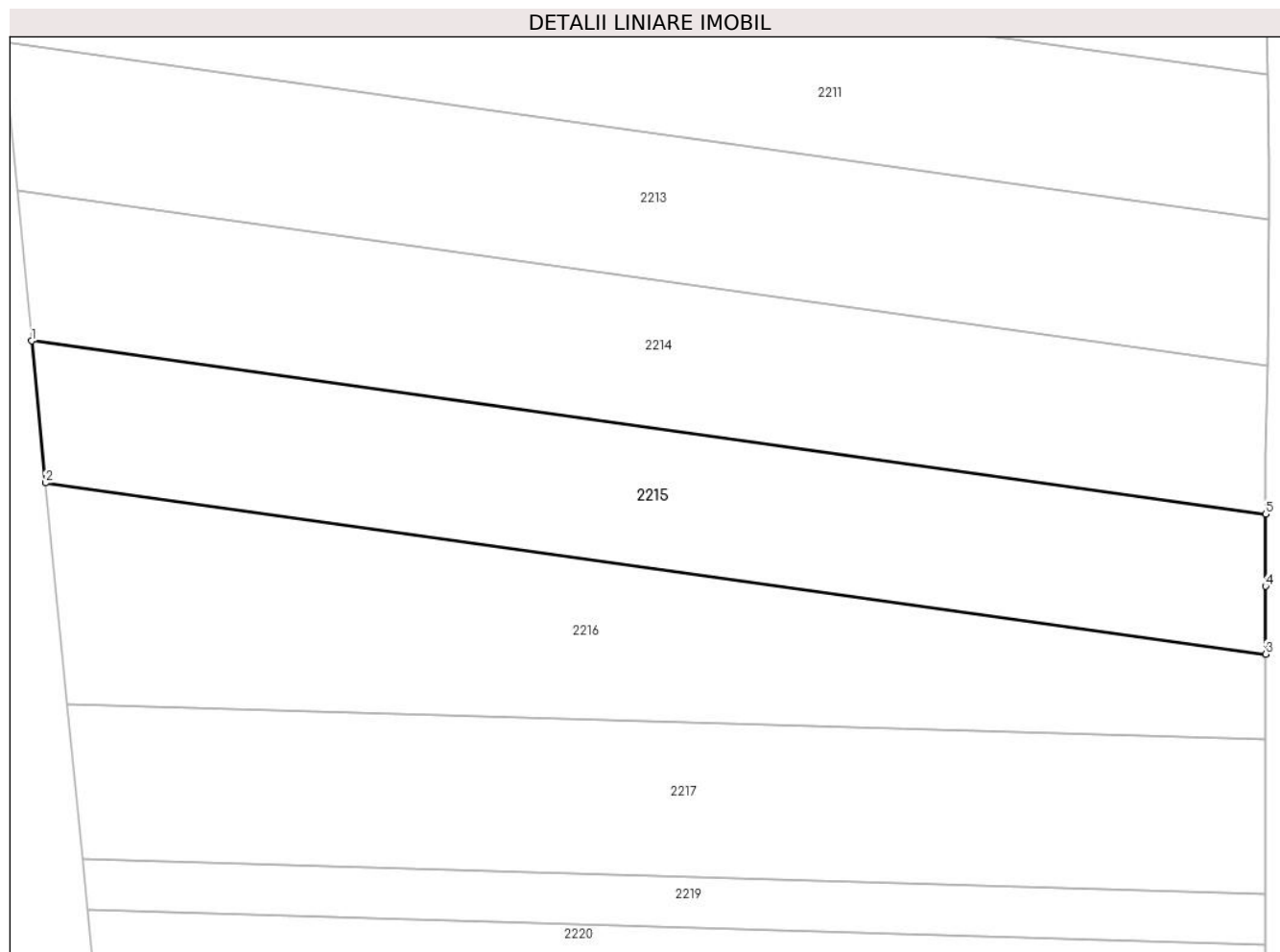
Inscrieri privind dezmembramintele dreptului de proprietate, drepturi reale de garanție și sarcini	Referințe
NU SUNT	

## Anexa Nr. 1 La Partea I

## Teren

Nr cadastral	Suprafața (mp)*	Observații / Referințe
35399	Din acte: 3.998 Masurata: 3.733	

\* Suprafața este determinată în planul de proiecție Stereo 70.



## Date referitoare la teren

Crt	Categorie folosință	Intra vilan	Suprafața (mp)	Tarla	Parcelă	Nr. topo	Observații / Referințe
1	arabil	NU	3.733	76	1515/19	-	

## Lungime Segmente

1) Valorile lungimilor segmentelor sunt obținute din proiecție în plan.

Punct început	X / Y	Punct sfârșit	X / Y	Lungime segment (** (m)
1	439.085,293 344.581,819	2	439.087,329 344.560,89	21.028
2	439.087,329 344.560,89	3	439.267,152 344.535,658	181.585
3	439.267,152 344.535,658	4	439.267,148 344.545,677	10.019
4	439.267,148 344.545,677	5	439.267,139 344.556,303	10.626
5	439.267,139 344.556,303	1	439.085,293 344.581,819	183.627

**\*\* Lungimile segmentelor sunt determinate în planul de proiecție Stereo 70 și sunt rotunjite la 1 milimetru.**

**\*\*\* Distanța dintre puncte este formată din segmente cumulate ce sunt mai mici decât valoarea 1 milimetru.**





**DATE DESPRE IMOBILUL NR. 2216**

Oficiul de Cadastru și Publicitate Imobiliară VALCEA  
Biroul de Cadastru și Publicitate Imobiliară Ramnicu Valcea

**A. Partea I. Descrierea imobilului**

TEREN Extravilan

Adresa: Jud. Valcea

Nr. Crt	Nr cadastral Nr. topografic	Suprafața* (mp)	Observații / Referințe
A1		4.000	Sector cadastral:39 Teren neimprejmuit;

**B. Partea II. Proprietari și acte**

Inscrieri privitoare la dreptul de proprietate și alte drepturi reale	Referințe
/	
Act Administrativ nr. 418/42730, din 03/04/1997 emis de CJSDPAT VALCEA (TITLU DE PROPRIETATE; );	
B1	A1
Intabulare, drept de PROPRIETATE, dobandit prin Reconstituire, cota actuala 1/1, cota initiala 1/1 1) <b>TRANĂ ALEXANDRU</b> , LIPSA CNP;	

**C. Partea III. SARCINI .**

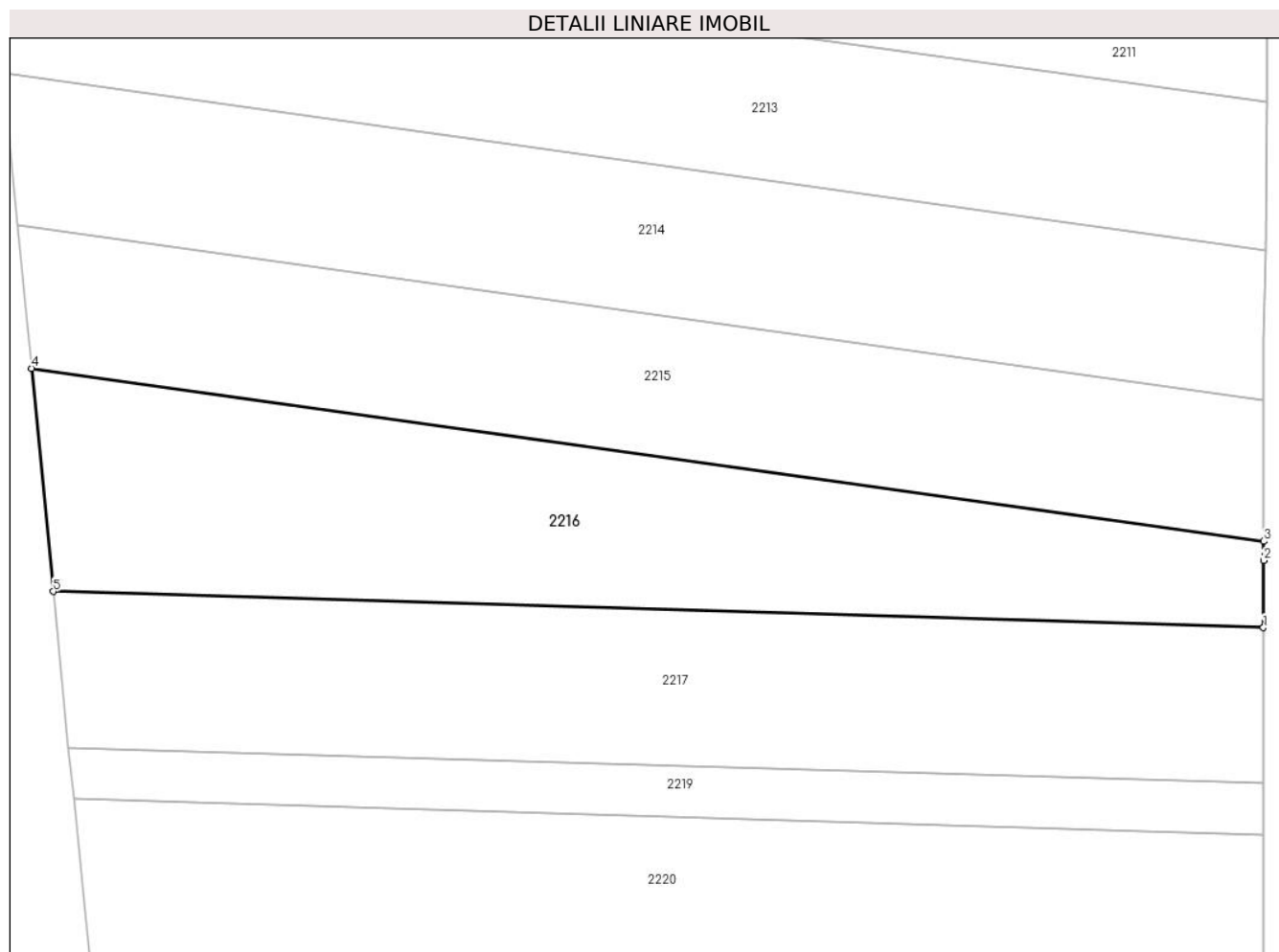
Inscrieri privind dezmembramintele dreptului de proprietate, drepturi reale de garanție și sarcini	Referințe
NU SUNT	

## Anexa Nr. 1 La Partea I

## Teren

Nr cadastral	Suprafața (mp)*	Observații / Referințe
	4.000	

\* Suprafața este determinată în planul de proiecție Stereo 70.



## Date referitoare la teren

Crt	Categorie folosință	Intravilan	Suprafața (mp)	Tarla	Parcelă	Nr. topo	Observații / Referințe
1	arabil	NU	4.000	76	1515/20	-	

## Lungime Segmente

1) Valorile lungimilor segmentelor sunt obținute din proiecție în plan.

Punct început	X / Y	Punct sfârșit	X / Y	Lungime segment (** (m)
1	439.267,095 344.523,048	2	439.267,154 344.532,861	9.813
2	439.267,154 344.532,861	3	439.267,152 344.535,658	2.797
3	439.267,152 344.535,658	4	439.087,329 344.560,89	181.585
4	439.087,329 344.560,89	5	439.090,514 344.528,336	32.709
5	439.090,514 344.528,336	1	439.267,095 344.523,048	176.66

**\*\* Lungimile segmentelor sunt determinate în planul de proiecție Stereo 70 și sunt rotunjite la 1 milimetru.**

**\*\*\* Distanța dintre puncte este formată din segmente cumulate ce sunt mai mici decât valoarea 1 milimetru.**



**DATE DESPRE IMOBILUL NR. 2217**

Oficiul de Cadastru și Publicitate Imobiliară VALCEA  
Biroul de Cadastru și Publicitate Imobiliară Ramnicu Valcea

**A. Partea I. Descrierea imobilului**

TEREN Extravilan

Adresa: Jud. Valcea, PCT. "FRASIN"

Nr. Crt	Nr cadastral Nr. topografic	Suprafața* (mp)	Observații / Referințe
A1		3.983	Sector cadastral:39 Teren neimprejmuit;

**B. Partea II. Proprietari și acte**

Inscrieri privitoare la dreptul de proprietate și alte drepturi reale		Referințe
/		
Hotarare Judecatoreasca nr. 1240, din 26/04/2010 emis de JUDECATORIA DRAGASANI, JUDETUL VALCEA (SENTINTA CIVILA; );		
B1	Intabulare, drept de PROPRIETATE, dobandit prin Hotarare Judecatoreasca, cota actuala 1/1, cota initiala 1/1 1) VOICU ELENA, LIPSA CNP;	A1

**C. Partea III. SARCINI .**

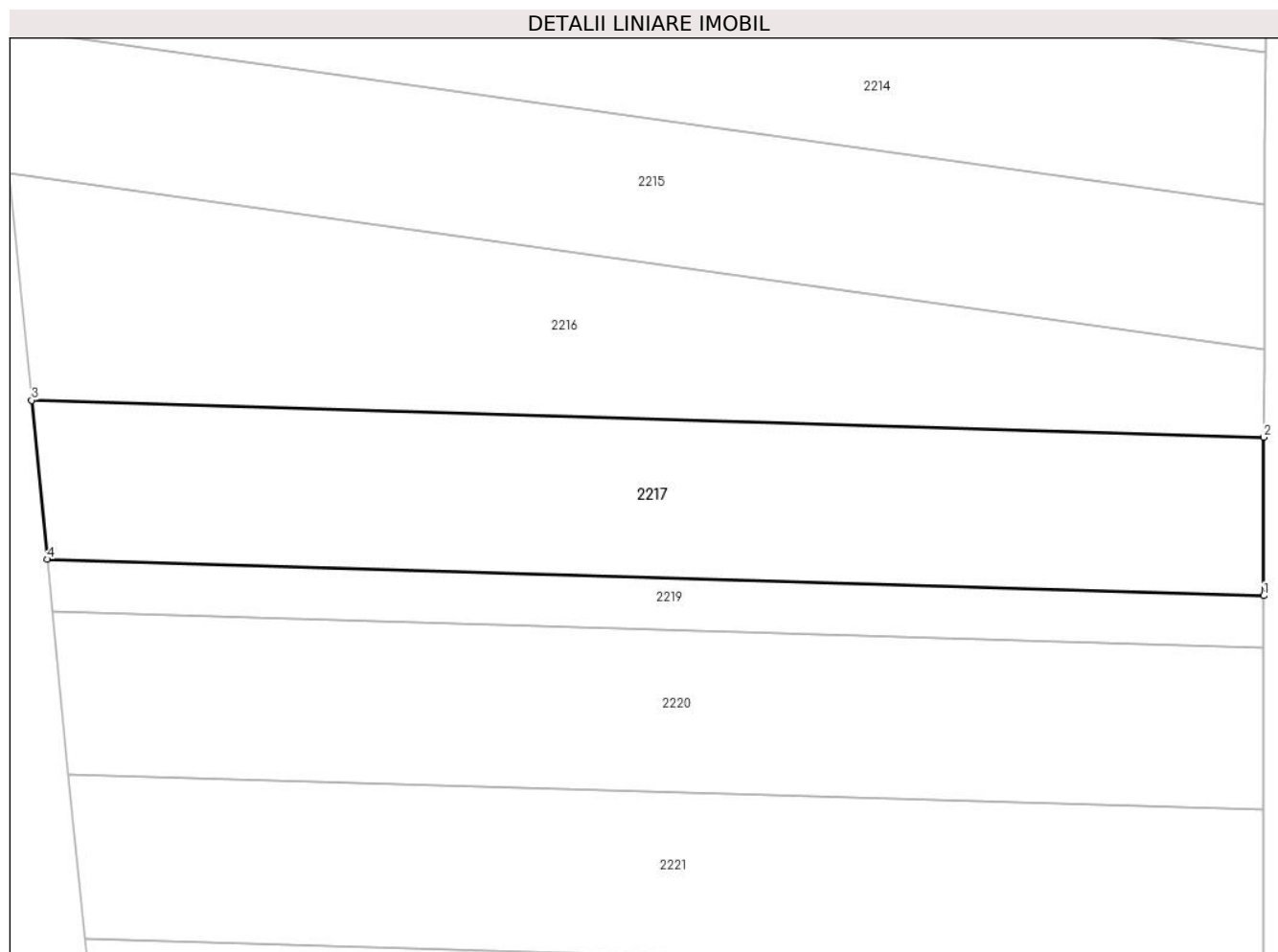
Inscrieri privind dezmembramintele dreptului de proprietate, drepturi reale de garanție și sarcini	Referințe
NU SUNT	

## Anexa Nr. 1 La Partea I

## Teren

Nr cadastral	Suprafața (mp)*	Observații / Referințe
	3.983	

\* Suprafața este determinată în planul de proiecție Stereo 70.



## Date referitoare la teren

Crt	Categorie folosință	Intravilan	Suprafața (mp)	Tarla	Parcelă	Nr. topo	Observații / Referințe
1	arabil	NU	3.983	76	1515/21	-	

## Lungime Segmente

1) Valorile lungimilor segmentelor sunt obținute din proiecție în plan.

Punct început	X / Y	Punct sfârșit	X / Y	Lungime segment (** (m)
1	439.267,072 344.500,348	2	439.267,095 344.523,048	22.7
2	439.267,095 344.523,048	3	439.090,514 344.528,336	176.66
3	439.090,514 344.528,336	4	439.092,743 344.505,569	22.876
4	439.092,743 344.505,569	1	439.267,072 344.500,348	174.407

\*\* Lungimile segmentelor sunt determinate în planul de proiecție Stereo 70 și sunt rotunjite la 1 milimetru.

**\*\*\* Distanţa dintre puncte este formată din segmente cumulate ce sunt mai mici decât valoarea 1 milimetru.**





**DATE DESPRE IMOBILUL NR. 2218**

Oficiul de Cadastru și Publicitate Imobiliară VALCEA  
Biroul de Cadastru și Publicitate Imobiliară Ramnicu Valcea

**A. Partea I. Descrierea imobilului**

TEREN Extravilan

Adresa: Jud. Valcea

Nr. Crt	Nr cadastral Nr. topografic	Suprafața* (mp)	Observații / Referințe
A1		2.500	Sector cadastral:39 Teren neimprejmuit;

**B. Partea II. Proprietari și acte**

Inscrieri privitoare la dreptul de proprietate și alte drepturi reale		Referințe
/		
Act Normativ nr. 7, din 13/03/1996 emis de PARLAMENTUL ROMÂNIEI (LEGE; ,art.13);		
B1	Inscrierea posesiei, drept de PROPRIETATE, dobandit prin Lege, cota actuala 1/1, cota initiala 1/1 1) NEIDENTIFICAT NEIDENTIFICAT	A1
B2	Se notează mențiunea de proprietar neidentificat.	A1

**C. Partea III. SARCINI .**

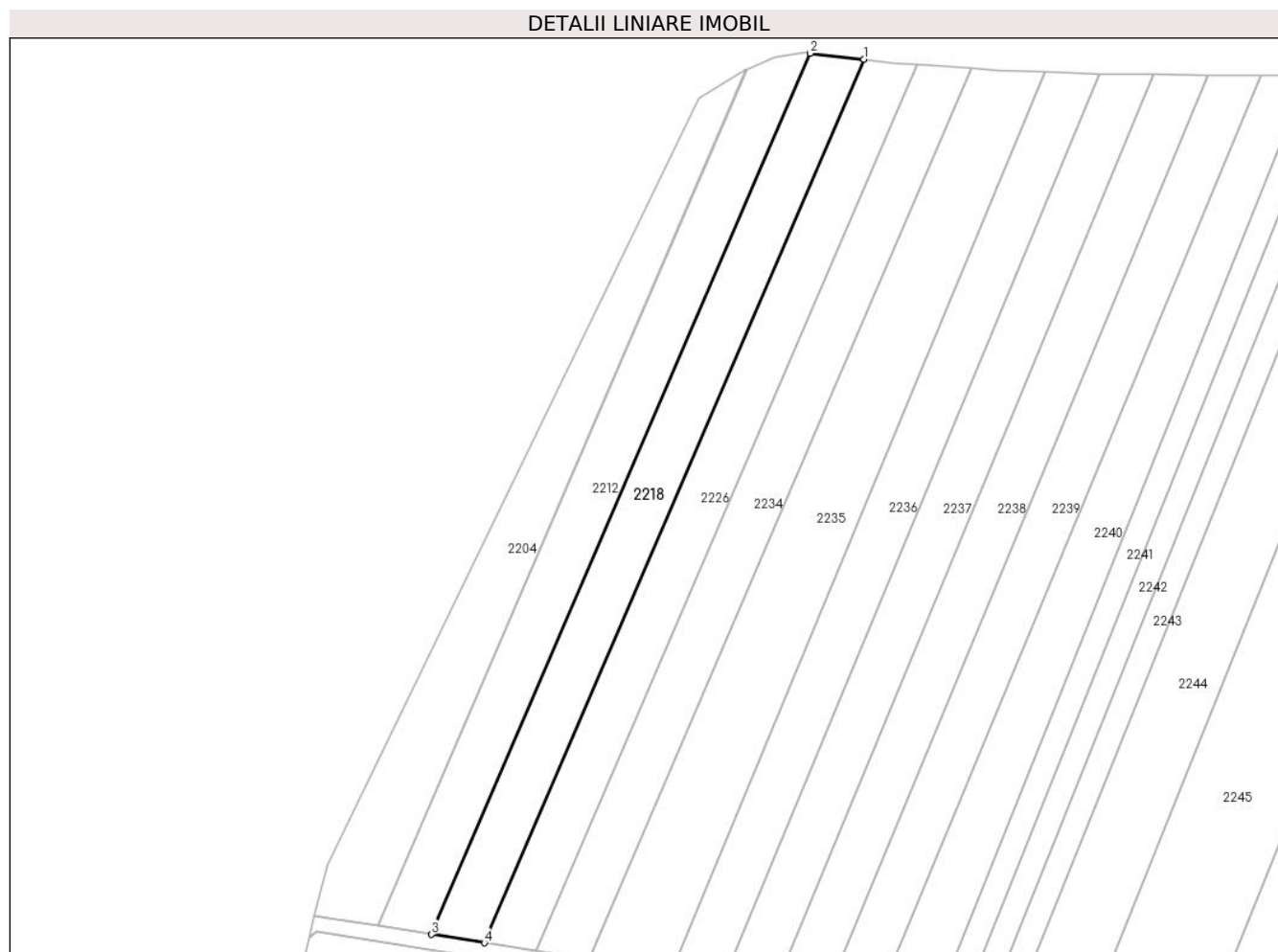
Inscrieri privind dezmembramintele dreptului de proprietate, drepturi reale de garanție și sarcini	Referințe
NU SUNT	

## Anexa Nr. 1 La Partea I

## Teren

Nr cadastral	Suprafața (mp)*	Observații / Referințe
	2.500	

\* Suprafața este determinată în planul de proiecție Stereo 70.



## Date referitoare la teren

Crt	Categorie folosință	Intra vilan	Suprafața (mp)	Tarla	Parcelă	Nr. topo	Observații / Referințe
1	arabil	NU	2.500	78	1520/51	-	

## Lungime Segmente

1) Valorile lungimilor segmentelor sunt obținute din proiecție în plan.

Punct început	X / Y	Punct sfârșit	X / Y	Lungime segment (** (m)
1	439.190,734 345.159,615	2	439.178,67 345.161,001	12.143
2	439.178,67 345.161,001	3	439.093,836 344.963,791	214.683
3	439.093,836 344.963,791	4	439.105,683 344.961,899	11.997
4	439.105,683 344.961,899	1	439.190,734 345.159,615	215.233

\*\* Lungimile segmentelor sunt determinate în planul de proiecție Stereo 70 și sunt rotunjite la 1 milimetru.

**\*\*\* Distanţa dintre puncte este formată din segmente cumulate ce sunt mai mici decât valoarea 1 milimetru.**



**DATE DESPRE IMOBILUL NR. 2219**

Oficiul de Cadastru și Publicitate Imobiliară VALCEA  
Biroul de Cadastru și Publicitate Imobiliară Ramnicu Valcea

**A. Partea I. Descrierea imobilului**

TEREN Extravilan

Adresa: Jud. Valcea

Nr. Crt	Nr cadastral Nr. topografic	Suprafața* (mp)	Observații / Referințe
A1		1.300	Sector cadastral:39 Teren neimprejmuit;

**B. Partea II. Proprietari și acte**

Inscrieri privitoare la dreptul de proprietate și alte drepturi reale	Referințe
/	
Act Administrativ nr. 418/42730, din 03/04/1997 emis de CJSDPAT VALCEA (TITLU DE PROPRIETATE; );	
B1	A1
Intabulare, drept de PROPRIETATE, dobandit prin Reconstituire, cota actuala 1/1, cota initiala 1/1 1) <b>TRANĂ ALEXANDRU</b> , LIPSA CNP;	

**C. Partea III. SARCINI .**

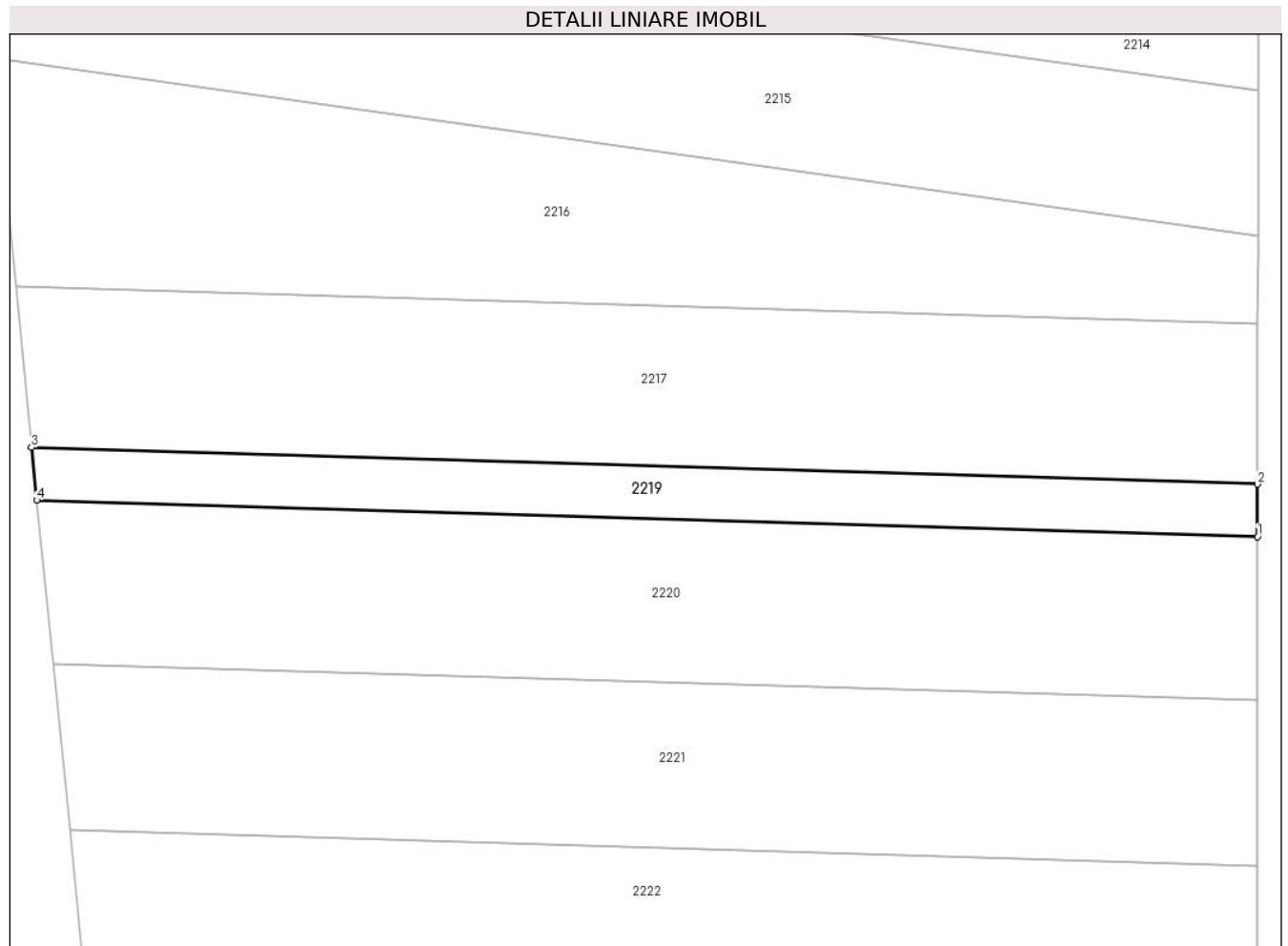
Inscrieri privind dezmembramintele dreptului de proprietate, drepturi reale de garanție și sarcini	Referințe
NU SUNT	

## Anexa Nr. 1 La Partea I

## Teren

Nr cadastral	Suprafața (mp)*	Observații / Referințe
	1.300	

\* Suprafața este determinată în planul de proiecție Stereo 70.



## Date referitoare la teren

Crt	Categorie folosință	Intravilan	Suprafața (mp)	Tarla	Parcelă	Nr. topo	Observații / Referințe
1	arabil	NU	1.300	76	1515/22/3	-	

## Lungime Segmente

1) Valorile lungimilor segmentelor sunt obținute din proiecție în plan.

Punct început	X / Y	Punct sfârșit	X / Y	Lungime segment (** (m)
1	439.267,064 344.492,875	2	439.267,072 344.500,348	7.473
2	439.267,072 344.500,348	3	439.092,743 344.505,569	174.407
3	439.092,743 344.505,569	4	439.093,477 344.498,073	7.532
4	439.093,477 344.498,073	1	439.267,064 344.492,875	173.665

\*\* Lungimile segmentelor sunt determinate în planul de proiecție Stereo 70 și sunt rotunjite la 1 milimetru.

**\*\*\* Distanţa dintre puncte este formată din segmente cumulate ce sunt mai mici decât valoarea 1 milimetru.**





**DATE DESPRE IMOBILUL NR. 2220**

Oficiul de Cadastru și Publicitate Imobiliară VALCEA  
Biroul de Cadastru și Publicitate Imobiliară Ramnicu Valcea

**A. Partea I. Descrierea imobilului**

TEREN Extravilan

Adresa: Jud. Valcea

Nr. Crt	Nr cadastral Nr. topografic	Suprafața* (mp)	Observații / Referințe
A1		4.000	Sector cadastral:39 Teren neimprejmuit;

**B. Partea II. Proprietari și acte**

Inscrieri privitoare la dreptul de proprietate și alte drepturi reale	Referințe
/	
Act Administrativ nr. 7344, din 12/03/2008 emis de CJSDPAT VALCEA (TITLU DE PROPRIETATE; );	
B1	A1
Intabulare, drept de PROPRIETATE, dobandit prin Reconstituire, cota actuala 1/1, cota initiala 1/1	
1) TOADER C. B. CONSTANTIN, LIPSA CNP;	

**C. Partea III. SARCINI .**

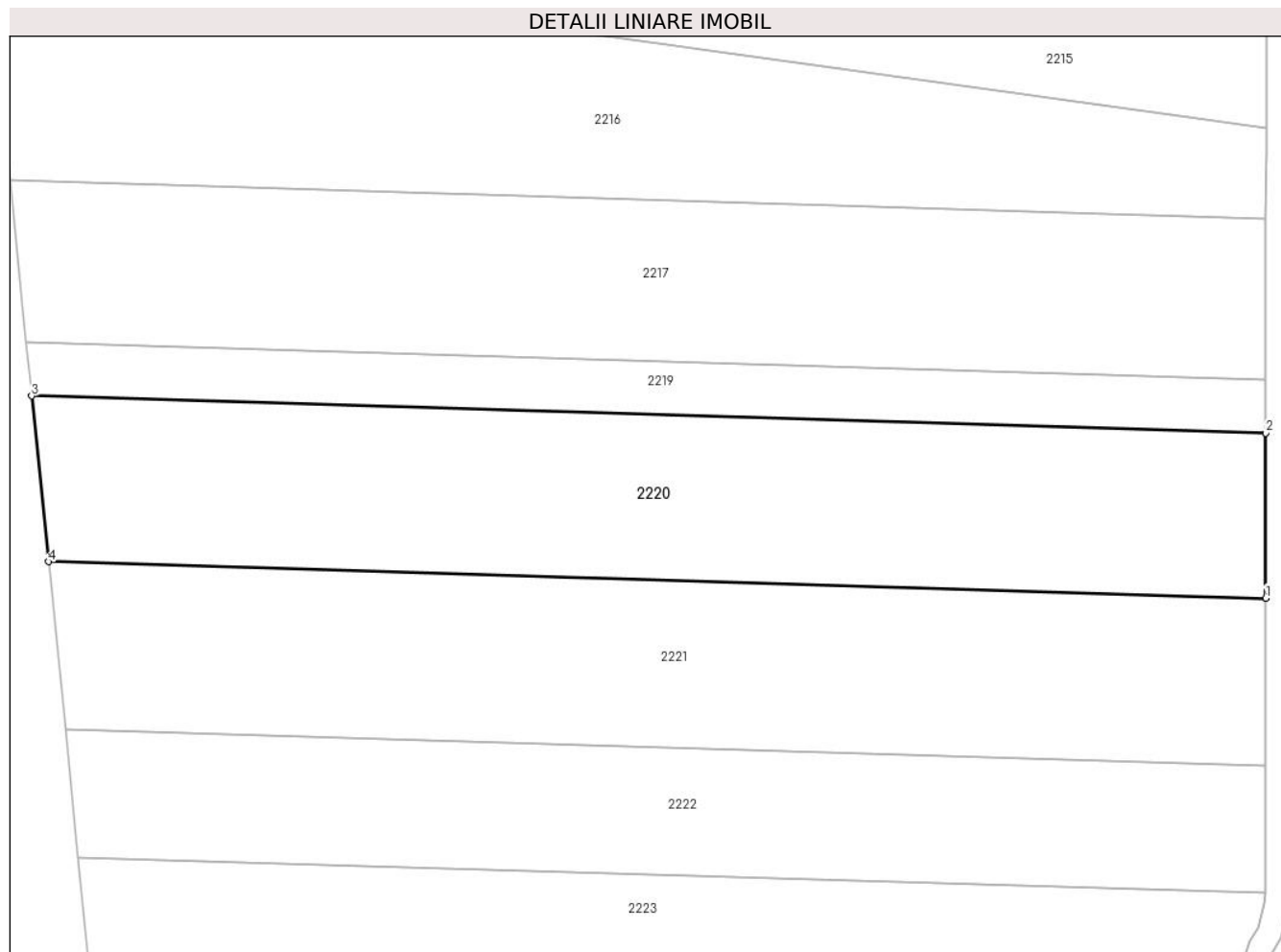
Inscrieri privind dezmembramintele dreptului de proprietate, drepturi reale de garanție și sarcini	Referințe
NU SUNT	

## Anexa Nr. 1 La Partea I

## Teren

Nr cadastral	Suprafața (mp)*	Observații / Referințe
	4.000	

\* Suprafața este determinată în planul de proiecție Stereo 70.



## Date referitoare la teren

Crt	Categorie folosință	Intravilan	Suprafața (mp)	Tarla	Parcelă	Nr. topo	Observații / Referințe
1	arabil	NU	4.000	76	1515/23	-	

## Lungime Segmente

1) Valorile lungimilor segmentelor sunt obținute din proiecție în plan.

Punct început	X / Y	Punct sfârșit	X / Y	Lungime segment (** (m)
1	439.267,039 344.469,675	2	439.267,064 344.492,875	23.2
2	439.267,064 344.492,875	3	439.093,477 344.498,073	173.665
3	439.093,477 344.498,073	4	439.095,824 344.474,802	23.389
4	439.095,824 344.474,802	1	439.267,039 344.469,675	171.292

\*\* Lungimile segmentelor sunt determinate în planul de proiecție Stereo 70 și sunt rotunjite la 1 milimetru.

**\*\*\* Distanţa dintre puncte este formată din segmente cumulate ce sunt mai mici decât valoarea 1 milimetru.**



**DATE DESPRE IMOBILUL NR. 2221**

Oficiul de Cadastru și Publicitate Imobiliară VALCEA  
Biroul de Cadastru și Publicitate Imobiliară Ramnicu Valcea

**A. Partea I. Descrierea imobilului**

TEREN Extravilan

Adresa: Jud. Valcea

Nr. Crt	Nr cadastral Nr. topografic	Suprafața* (mp)	Observații / Referințe
A1		4.000	Sector cadastral:39 Teren neimprejmuit;

**B. Partea II. Proprietari și acte**

Inscrieri privitoare la dreptul de proprietate și alte drepturi reale	Referințe
/	
Act Administrativ nr. 771/52757, din 04/03/2002 emis de CJSDPAT VALCEA (TITLU DE PROPRIETATE; );	
B1	A1
Intabulare, drept de PROPRIETATE, dobandit prin Reconstituire, cota actuala 1/1, cota initiala 1/1	
1) STOICULEASA MATEI, LIPSA CNP;	

**C. Partea III. SARCINI .**

Inscrieri privind dezmembramintele dreptului de proprietate, drepturi reale de garanție și sarcini	Referințe
NU SUNT	

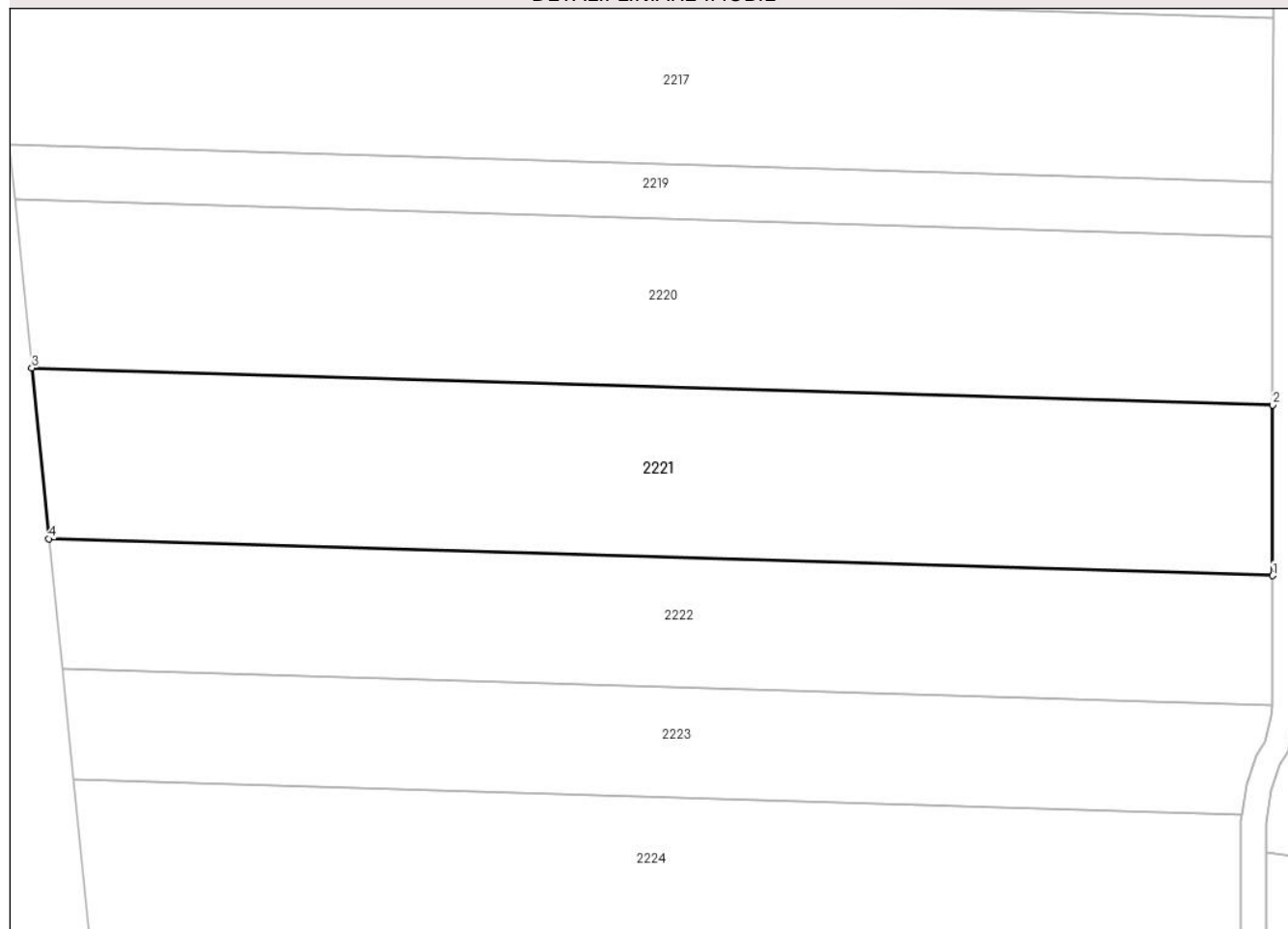
## Anexa Nr. 1 La Partea I

## Teren

Nr cadastral	Suprafața (mp)*	Observații / Referințe
	4.000	

\* Suprafața este determinată în planul de proiecție Stereo 70.

## DETALII LINIARE IMOBIL



## Date referitoare la teren

Crt	Categorie folosință	Intravilan	Suprafața (mp)	Tarla	Parcelă	Nr. topo	Observații / Referințe
1	arabil	NU	4.000	76	1515/24	-	

## Lungime Segmente

1) Valorile lungimilor segmentelor sunt obținute din proiecție în plan.

Punct început	X / Y	Punct sfârșit	X / Y	Lungime segment (** (m)
1	439.267,014 344.446,147	2	439.267,039 344.469,675	23.528
2	439.267,039 344.469,675	3	439.095,824 344.474,802	171.292
3	439.095,824 344.474,802	4	439.098,212 344.451,202	23.721
4	439.098,212 344.451,202	1	439.267,014 344.446,147	168.878

\*\* Lungimile segmentelor sunt determinate în planul de proiecție Stereo 70 și sunt rotunjite la 1 milimetru.

**\*\*\* Distanţa dintre puncte este formată din segmente cumulate ce sunt mai mici decât valoarea 1 milimetru.**





**DATE DESPRE IMOBILUL NR. 2222**

Oficiul de Cadastru și Publicitate Imobiliară VALCEA  
Biroul de Cadastru și Publicitate Imobiliară Ramnicu Valcea

**A. Partea I. Descrierea imobilului**

TEREN Extravilan

Adresa: Jud. Valcea

Nr. Crt	Nr cadastral Nr. topografic	Suprafața* (mp)	Observații / Referințe
A1		3.000	Sector cadastral:39 Teren neimprejmuit;

**B. Partea II. Proprietari și acte**

Inscrieri privitoare la dreptul de proprietate și alte drepturi reale	Referințe
/	
Act Administrativ nr. 162/50680, din 12/10/1995 emis de CJSDPAT VALCEA (TITLU DE PROPRIETATE; );	
B1	A1
Intabulare, drept de PROPRIETATE, dobandit prin Reconstituire, cota actuala 1/1, cota initiala 1/1 1) CĂLIN GH. ION, LIPSA CNP;	

**C. Partea III. SARCINI .**

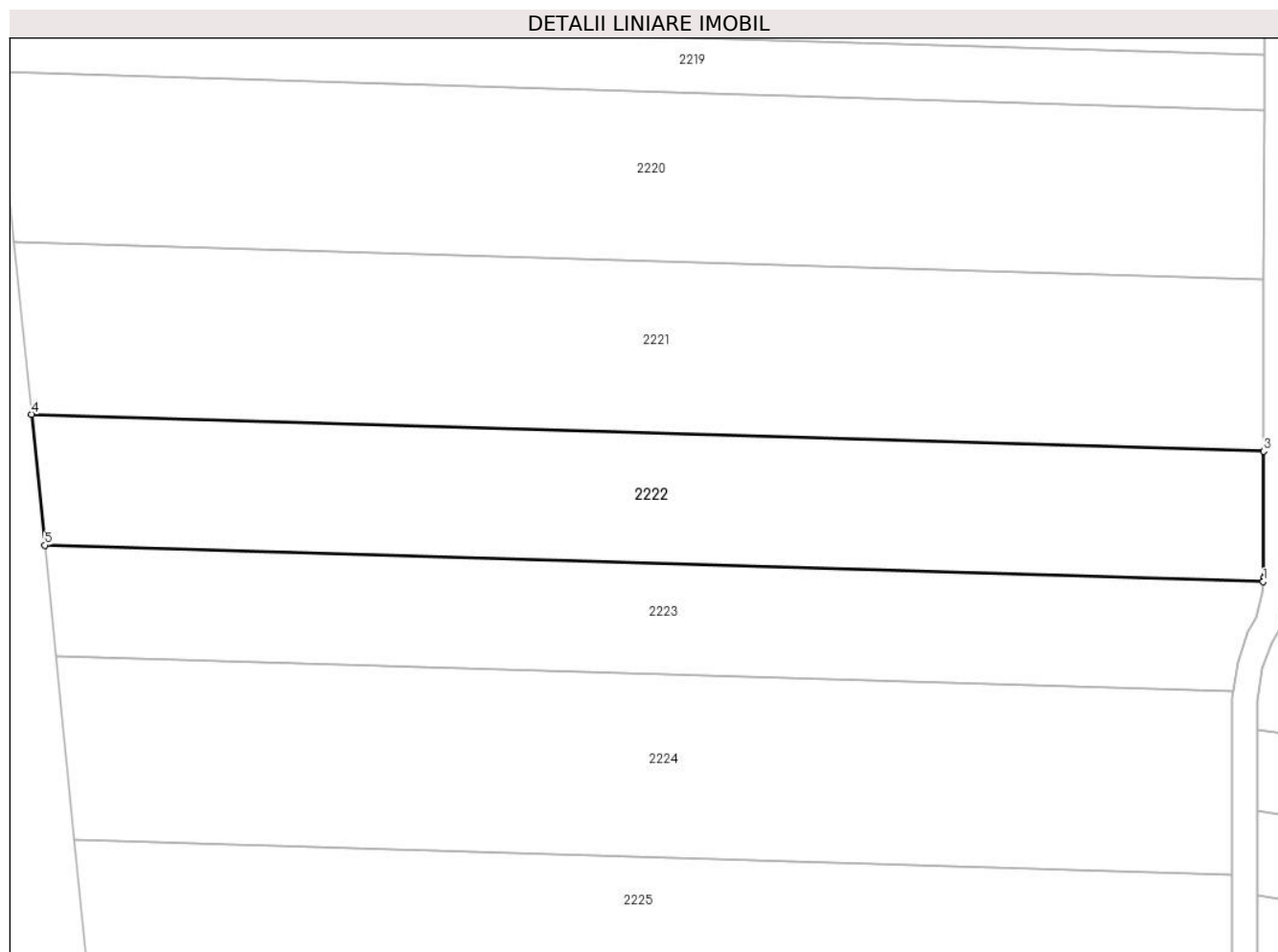
Inscrieri privind dezmembramintele dreptului de proprietate, drepturi reale de garanție și sarcini	Referințe
NU SUNT	

## Anexa Nr. 1 La Partea I

## Teren

Nr cadastral	Suprafața (mp)*	Observații / Referințe
	3.000	

\* Suprafața este determinată în planul de proiecție Stereo 70.



## Date referitoare la teren

Crt	Categorie folosință	Intravilan	Suprafața (mp)	Tarla	Parcelă	Nr. topo	Observații / Referințe
1	arabil	NU	3.000	76	1515/25	-	

## Lungime Segmente

1) Valorile lungimilor segmentelor sunt obținute din proiecție în plan.

Punct început	X / Y	Punct sfârșit	X / Y	Lungime segment (** (m)
1	439.266,958 344.428,28	2	439.266,996 344.428,772	0.493
2	439.266,996 344.428,772	3	439.267,014 344.446,147	17.375
3	439.267,014 344.446,147	4	439.098,212 344.451,202	168.878
4	439.098,212 344.451,202	5	439.100,026 344.433,279	18.015
5	439.100,026 344.433,279	1	439.266,958 344.428,28	167.007

**\*\* Lungimile segmentelor sunt determinate în planul de proiecție Stereo 70 și sunt rotunjite la 1 milimetru.**

**\*\*\* Distanța dintre puncte este formată din segmente cumulate ce sunt mai mici decât valoarea 1 milimetru.**



**DATE DESPRE IMOBILUL NR. 2223**

Oficiul de Cadastru și Publicitate Imobiliară VALCEA  
Biroul de Cadastru și Publicitate Imobiliară Ramnicu Valcea

**A. Partea I. Descrierea imobilului**

TEREN Extravilan

Adresa: Jud. Valcea, PCT. "FRASIN"

Nr. Crt	Nr cadastral Nr. topografic	Suprafața* (mp)	Observații / Referințe
A1		2.492	Sector cadastral:39 Teren neimprejmuit;

**B. Partea II. Proprietari și acte**

Inscrieri privitoare la dreptul de proprietate și alte drepturi reale		Referințe
/		
Act Notarial nr. 184, din 01/08/2003 emis de BIN PIRVU IOANA (CERTIFICAT DE MOSTENITOR; );		
B1	Intabulare, drept de PROPRIETATE, dobandit prin lesire Din Indiviziune, cota actuala 1/1, cota initiala 1/1 1) POJORANU PAULA, LIPSA CNP;	A1

**C. Partea III. SARCINI .**


Inscrieri privind dezmembramintele dreptului de proprietate, drepturi reale de garanție și sarcini	Referințe
NU SUNT	

## Anexa Nr. 1 La Partea I

## Teren

Nr cadastral	Suprafața (mp)*	Observații / Referințe
	2.492	

\* Suprafața este determinată în planul de proiecție Stereo 70.



## Date referitoare la teren

Crt	Categorie folosință	Intravilan	Suprafața (mp)	Tarla	Parcelă	Nr. topo	Observații / Referințe
1	arabil	NU	2.492	76	1515/26	-	

## Lungime Segmente

1) Valorile lungimilor segmentelor sunt obținute din proiecție în plan.

Punct început	X / Y	Punct sfârșit	X / Y	Lungime segment (** (m)
1	439.262,784 344.413,212	2	439.263,461 344.417,322	4.165
2	439.263,461 344.417,322	3	439.264,874 344.421,43	4.344
3	439.264,874 344.421,43	4	439.265,938 344.423,301	2.152
4	439.265,938 344.423,301	5	439.266,838 344.426,715	3.531
5	439.266,838 344.426,715	6	439.266,958 344.428,28	1.57

Punct început	X / Y	Punct sfârșit	X / Y	Lungime segment (** (m)
6	439.266,958 344.428,28	7	439.100,026 344.433,279	167.007
7	439.100,026 344.433,279	8	439.101,568 344.418,04	15.317
8	439.101,568 344.418,04	1	439.262,784 344.413,212	161.288

\*\* Lungimile segmentelor sunt determinate în planul de proiecție Stereo 70 și sunt rotunjite la 1 milimetru.

\*\*\* Distanța dintre puncte este formată din segmente cumulate ce sunt mai mici decât valoarea 1 milimetru.





**DATE DESPRE IMOBILUL NR. 2224**

Oficiul de Cadastru și Publicitate Imobiliară VALCEA  
Biroul de Cadastru și Publicitate Imobiliară Ramnicu Valcea

**A. Partea I. Descrierea imobilului**

TEREN Extravilan

Adresa: Jud. Valcea

Nr. Crt	Nr cadastral Nr. topografic	Suprafața* (mp)	Observații / Referințe
A1		4.000	Sector cadastral:39 Teren neimprejmuit;

**B. Partea II. Proprietari și acte**

Inscrieri privitoare la dreptul de proprietate și alte drepturi reale	Referințe
/	
Act Administrativ nr. 681/46620, din 02/02/2000 emis de CJSDPAT VALCEA (TITLU DE PROPRIETATE; );	
B1	A1
Intabulare, drept de PROPRIETATE, dobandit prin Reconstituire, cota actuala 1/1, cota initiala 1/1	
1) DRĂGHICI FLOREA, LIPSA CNP;	
2) DRĂGHICI ALEXANDRU, LIPSA CNP;	

**C. Partea III. SARCINI .**

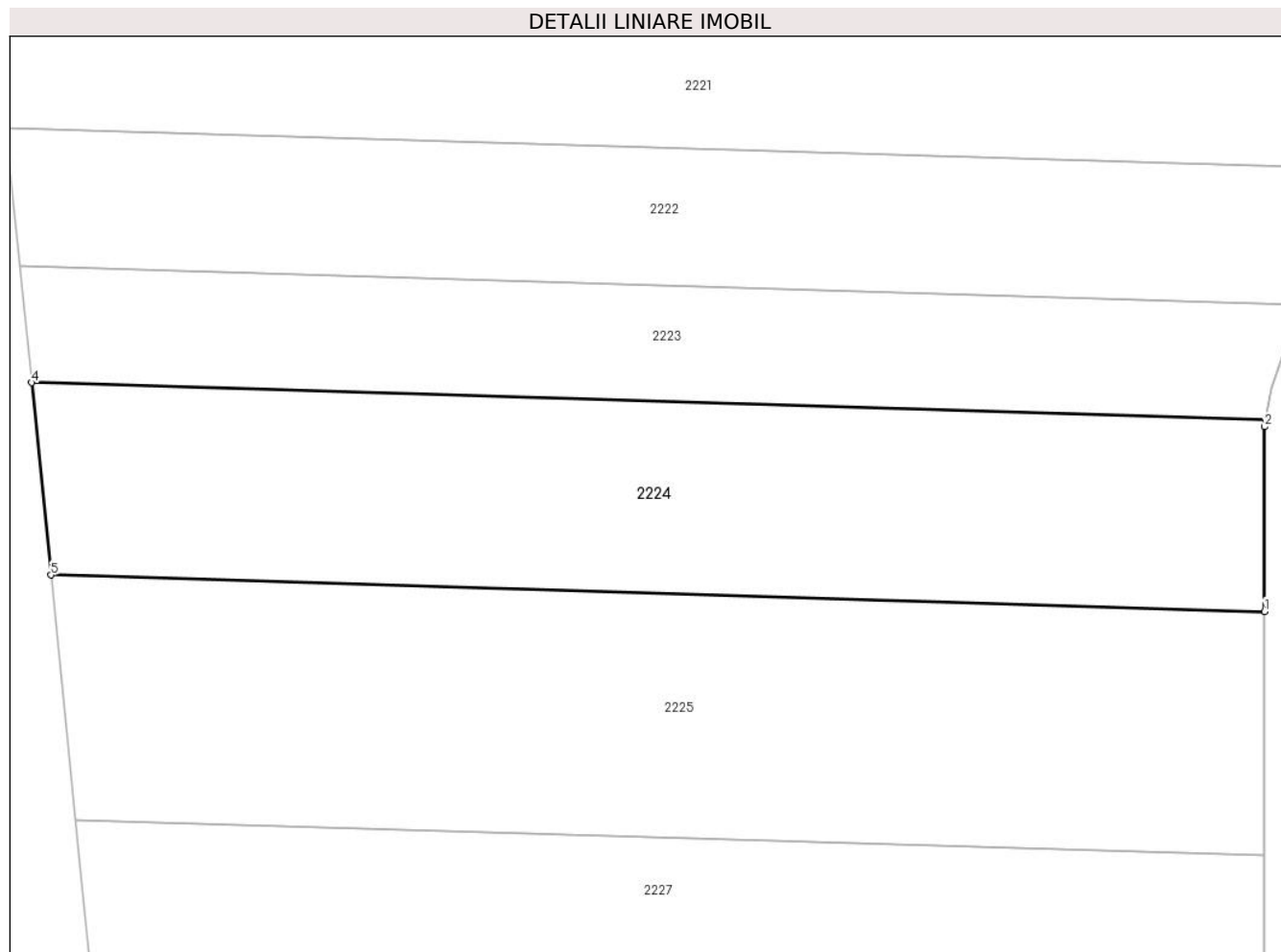
Inscrieri privind dezmembramintele dreptului de proprietate, drepturi reale de garanție și sarcini	Referințe
NU SUNT	

## Anexa Nr. 1 La Partea I

## Teren

Nr cadastral	Suprafața (mp)*	Observații / Referințe
	4.000	

\* Suprafața este determinată în planul de proiecție Stereo 70.



## Date referitoare la teren

Crt	Categorie folosință	Intravilan	Suprafața (mp)	Tarla	Parcelă	Nr. topo	Observații / Referințe
1	arabil	NU	4.000	76	1515/27	-	

## Lungime Segmente

1) Valorile lungimilor segmentelor sunt obținute din proiecție în plan.

Punct început	X / Y	Punct sfârșit	X / Y	Lungime segment (** (m)
1	439.262,618 344.388,184	2	439.262,629 344.412,274	24.09
2	439.262,629 344.412,274	3	439.262,784 344.413,212	0.951
3	439.262,784 344.413,212	4	439.101,568 344.418,04	161.288
4	439.101,568 344.418,04	5	439.104,109 344.392,931	25.237
5	439.104,109 344.392,931	1	439.262,618 344.388,184	158.58

**\*\* Lungimile segmentelor sunt determinate în planul de proiecție Stereo 70 și sunt rotunjite la 1 milimetru.**

**\*\*\* Distanța dintre puncte este formată din segmente cumulate ce sunt mai mici decât valoarea 1 milimetru.**



**DATE DESPRE IMOBILUL NR. 2225**

Oficiul de Cadastru și Publicitate Imobiliară VALCEA  
Biroul de Cadastru și Publicitate Imobiliară Ramnicu Valcea

**A. Partea I. Descrierea imobilului**

TEREN Extravilan

Adresa: Jud. Valcea

Nr. Crt	Nr cadastral Nr. topografic	Suprafața* (mp)	Observații / Referințe
A1		5.000	Sector cadastral:39 Teren neimprejmuit;

**B. Partea II. Proprietari și acte**

Inscrieri privitoare la dreptul de proprietate și alte drepturi reale	Referințe
/	
Act Administrativ nr. 411/42730, din 03/04/1997 emis de CJSDPAT VALCEA (TITLU DE PROPRIETATE; );	
B1	A1
Intabulare, drept de PROPRIETATE, dobandit prin Reconstituire, cota actuala 1/1, cota initiala 1/1 1) POPA C. MARIN, LIPSA CNP;	

**C. Partea III. SARCINI .**

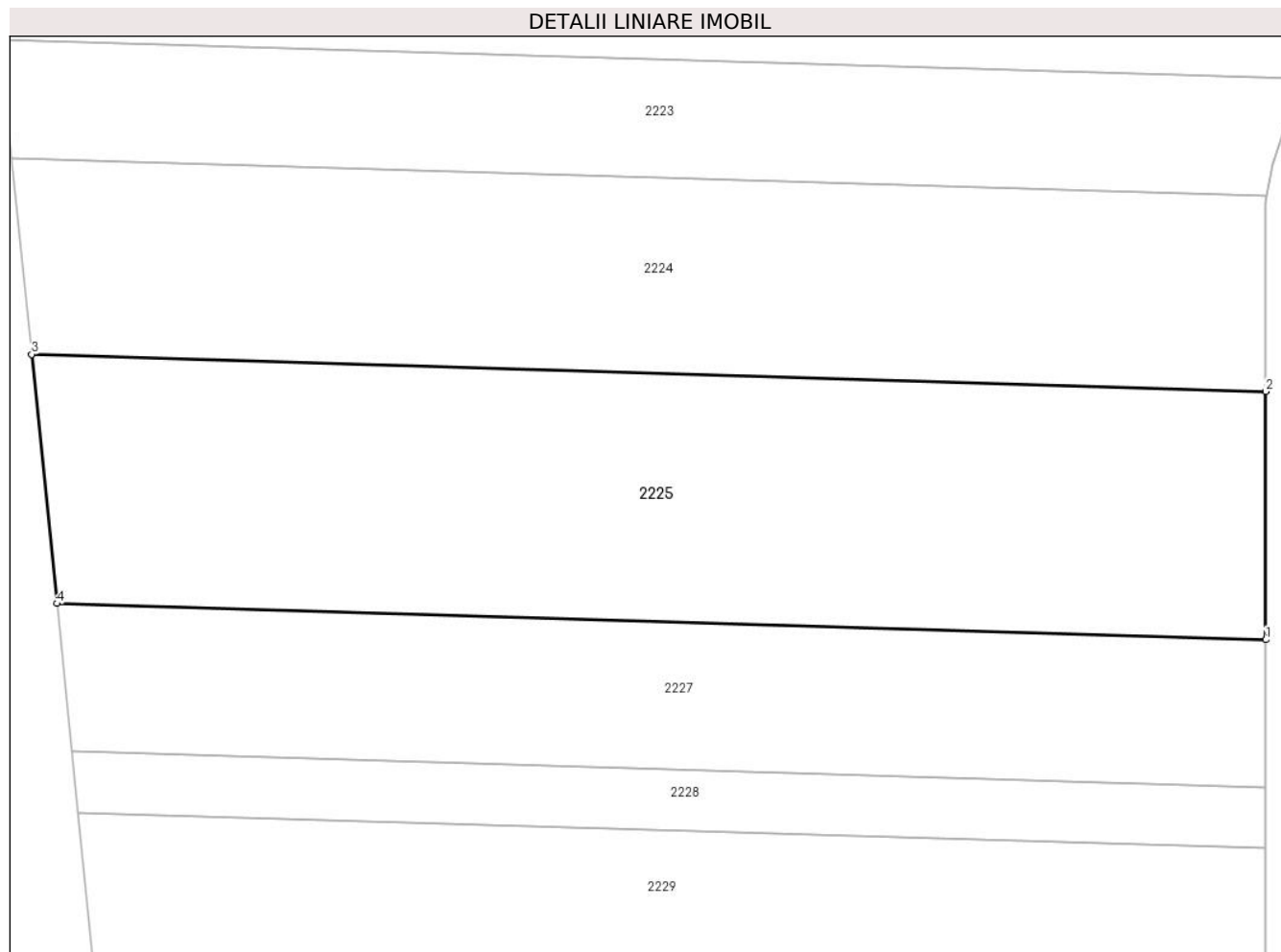
Inscrieri privind dezmembramintele dreptului de proprietate, drepturi reale de garanție și sarcini	Referințe
NU SUNT	

## Anexa Nr. 1 La Partea I

## Teren

Nr cadastral	Suprafața (mp)*	Observații / Referințe
	5.000	

\* Suprafața este determinată în planul de proiecție Stereo 70.



## Date referitoare la teren

Crt	Categorie folosință	Intravilan	Suprafața (mp)	Tarla	Parcelă	Nr. topo	Observații / Referințe
1	arabil	NU	5.000	76	1515/28	-	

## Lungime Segmente

1) Valorile lungimilor segmentelor sunt obținute din proiecție în plan.

Punct început	X / Y	Punct sfârșit	X / Y	Lungime segment (** (m)
1	439.262,603 344.356,314	2	439.262,618 344.388,184	31.87
2	439.262,618 344.388,184	3	439.104,109 344.392,931	158.58
3	439.104,109 344.392,931	4	439.107,344 344.360,963	32.131
4	439.107,344 344.360,963	1	439.262,603 344.356,314	155.329

\*\* Lungimile segmentelor sunt determinate în planul de proiecție Stereo 70 și sunt rotunjite la 1 milimetru.

**\*\*\* Distanţa dintre puncte este formată din segmente cumulate ce sunt mai mici decât valoarea 1 milimetru.**





**DATE DESPRE IMOBILUL NR. 2226**

Oficiul de Cadastru și Publicitate Imobiliară VALCEA  
Biroul de Cadastru și Publicitate Imobiliară Ramnicu Valcea

**A. Partea I. Descrierea imobilului**

TEREN Extravilan

Adresa: Jud. Valcea, PCT. "PIATRA"

Nr. Crt	Nr cadastral Nr. topografic	Suprafața* (mp)	Observații / Referințe
A1		2.465	Sector cadastral:39 Teren neimprejmuit;

**B. Partea II. Proprietari și acte**

Inscrieri privitoare la dreptul de proprietate și alte drepturi reale	Referințe
/	
Hotarare Judecatoreasca nr. 840, din 15/03/2013 emis de JUDECATORIA DRAGASANI - JUDETUL VALCEA (SENTINTA CIVILA; );	
B1	Intabulare, drept de PROPRIETATE, dobandit prin Hotarare Judecatoreasca, cota actuala 1/1, cota initiala 1/1 1) NITULESCU VICTOR, LIPSA CNP;
	A1

**C. Partea III. SARCINI .**

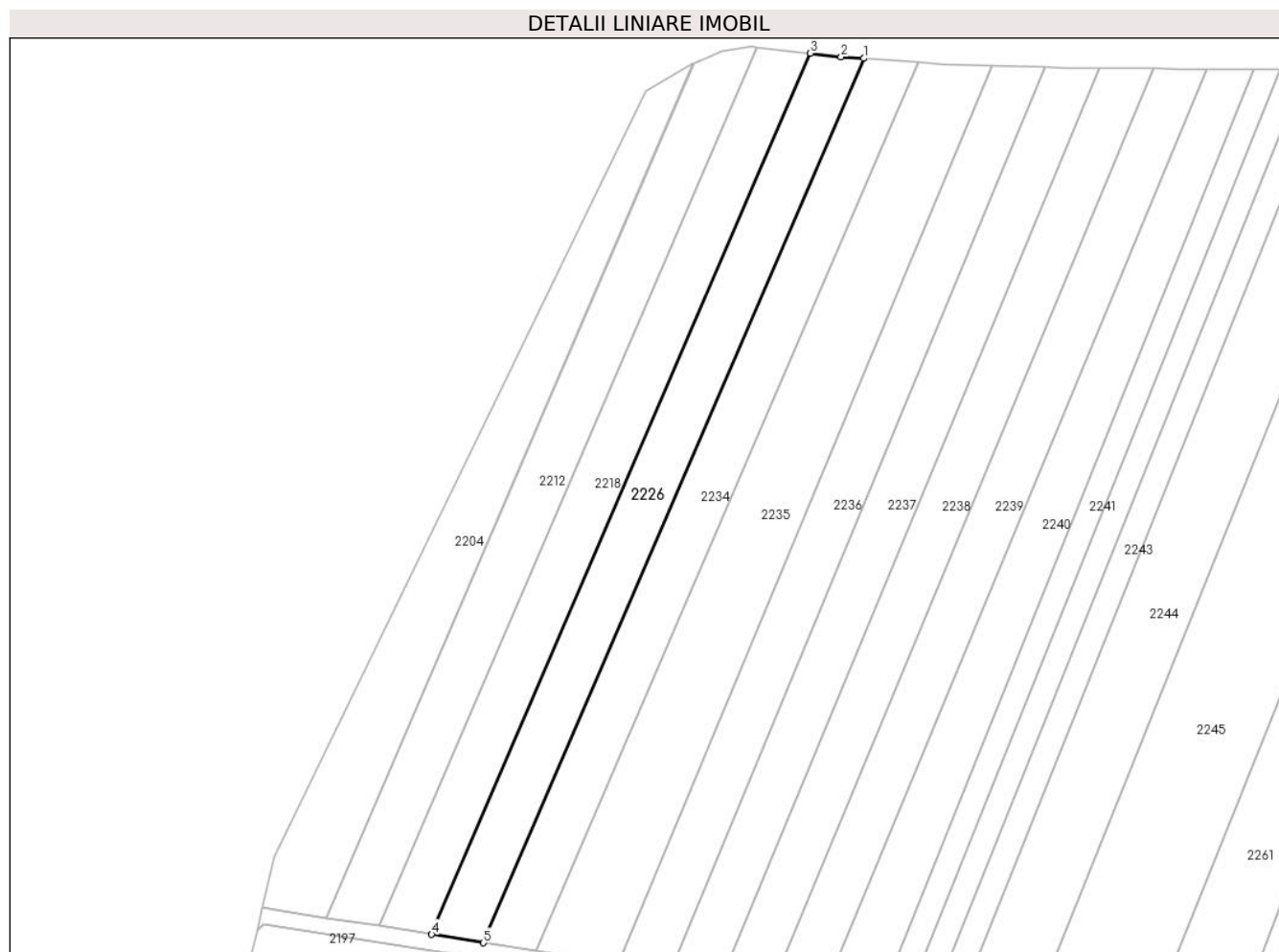
Inscrieri privind dezmembramintele dreptului de proprietate, drepturi reale de garanție și sarcini	Referințe
NU SUNT	

## Anexa Nr. 1 La Partea I

## Teren

Nr cadastral	Suprafața (mp)*	Observații / Referințe
	2.465	

\* Suprafața este determinată în planul de proiecție Stereo 70.



## Date referitoare la teren

Crt	Categorie folosință	Intravilan	Suprafața (mp)	Tarla	Parcelă	Nr. topo	Observații / Referințe
1	arabil	NU	2.465	78	1520/51	-	

## Lungime Segmente

1) Valorile lungimilor segmentelor sunt obținute din proiecție în plan.

Punct început	X / Y	Punct sfârșit	X / Y	Lungime segment (** (m)
1	439.202,687 345.158,461	2	439.197,622 345.158,823	5.078
2	439.197,622 345.158,823	3	439.190,734 345.159,615	6.933
3	439.190,734 345.159,615	4	439.105,683 344.961,899	215.233
4	439.105,683 344.961,899	5	439.117,331 344.960,038	11.796
5	439.117,331 344.960,038	1	439.202,687 345.158,461	216.003

**\*\* Lungimile segmentelor sunt determinate în planul de proiecție Stereo 70 și sunt rotunjite la 1 milimetru.**

**\*\*\* Distanța dintre puncte este formată din segmente cumulate ce sunt mai mici decât valoarea 1 milimetru.**



**DATE DESPRE IMOBILUL NR. 2227**

Oficiul de Cadastru și Publicitate Imobiliară VALCEA  
Biroul de Cadastru și Publicitate Imobiliară Ramnicu Valcea

**A. Partea I. Descrierea imobilului**

TEREN Extravilan

Adresa: Jud. Valcea

Nr. Crt	Nr cadastral Nr. topografic	Suprafața* (mp)	Observații / Referințe
A1		2.916	Sector cadastral:39 Teren neimprejmuit;

**B. Partea II. Proprietari și acte**

Inscrieri privitoare la dreptul de proprietate și alte drepturi reale		Referințe
/		
Act Normativ nr. 7, din 13/03/1996 emis de PARLAMENTUL ROMÂNIEI (LEGE; ,art.13);		
B1	Inscrierea posesiei, drept de PROPRIETATE, dobandit prin Lege, cota actuala 1/1, cota initiala 1/1 1) NEIDENTIFICAT NEIDENTIFICAT	A1
B2	Se notează mențiunea de proprietar neidentificat.	A1

**C. Partea III. SARCINI .**

Inscrieri privind dezmembramintele dreptului de proprietate, drepturi reale de garanție și sarcini	Referințe
NU SUNT	

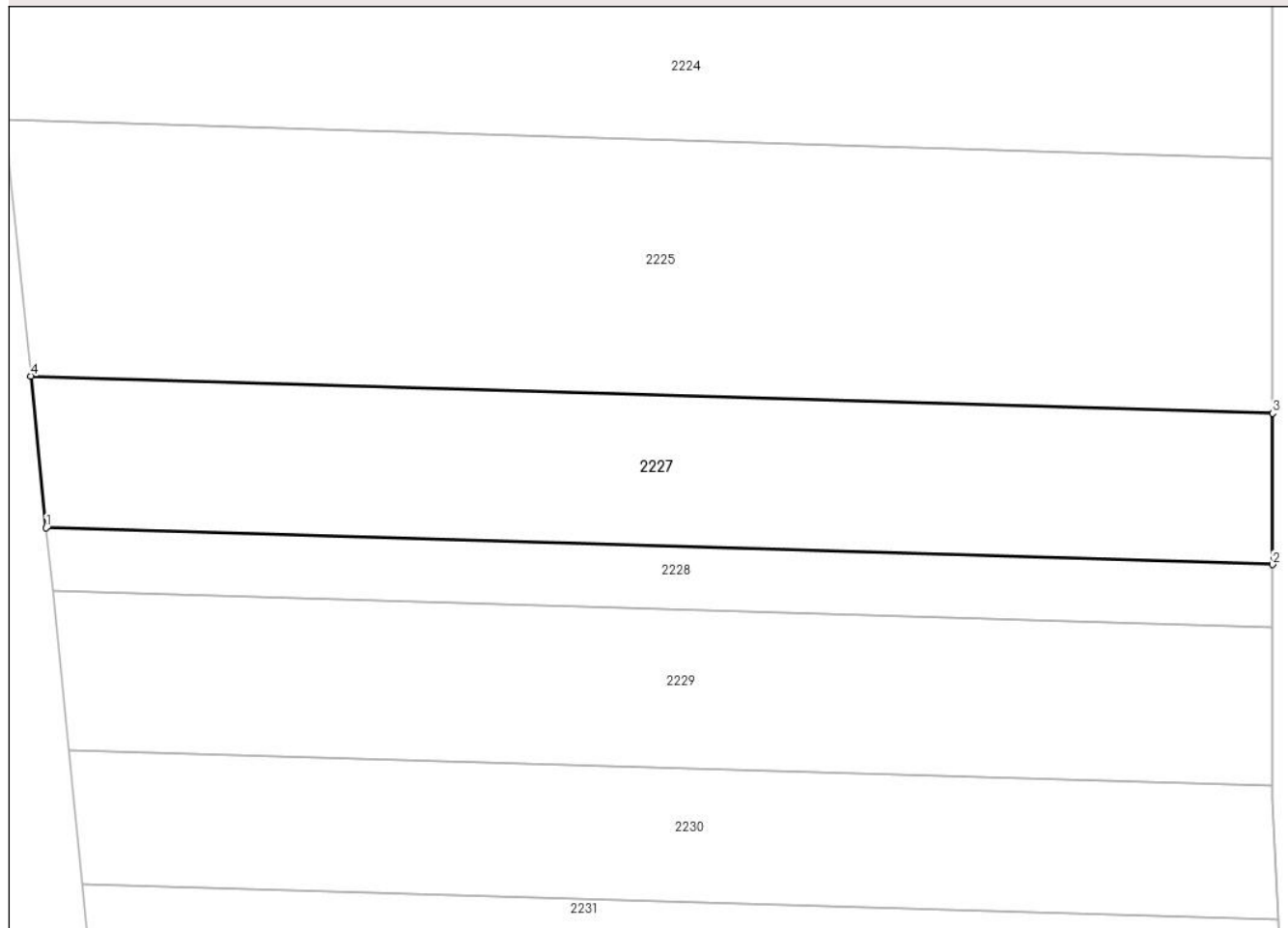
## Anexa Nr. 1 La Partea I

## Teren

Nr cadastral	Suprafața (mp)*	Observații / Referințe
	2.916	

\* Suprafața este determinată în planul de proiecție Stereo 70.

## DETALII LINIARE IMOBIL



## Date referitoare la teren

Crt	Categorie folosință	Intravilan	Suprafața (mp)	Tarla	Parcelă	Nr. topo	Observații / Referințe
1	arabil	NU	2.916	76	1515/29	-	

## Lungime Segmente

1) Valorile lungimilor segmentelor sunt obținute din proiecție în plan.

Punct început	X / Y	Punct sfârșit	X / Y	Lungime segment (** (m)
1	439.109,262 344.342,007	2	439.262,594 344.337,415	153.401
2	439.262,594 344.337,415	3	439.262,603 344.356,314	18.899
3	439.262,603 344.356,314	4	439.107,344 344.360,963	155.329
4	439.107,344 344.360,963	1	439.109,262 344.342,007	19.053

\*\* Lungimile segmentelor sunt determinate în planul de proiecție Stereo 70 și sunt rotunjite la 1 milimetru.

**\*\*\* Distanţa dintre puncte este formată din segmente cumulate ce sunt mai mici decât valoarea 1 milimetru.**





**DATE DESPRE IMOBILUL NR. 2228**

Oficiul de Cadastru și Publicitate Imobiliară VALCEA  
Biroul de Cadastru și Publicitate Imobiliară Ramnicu Valcea

**A. Partea I. Descrierea imobilului**

TEREN Extravilan

Adresa: Jud. Valcea

Nr. Crt	Nr cadastral Nr. topografic	Suprafața* (mp)	Observații / Referințe
A1		1.200	Sector cadastral:39 Teren neimprejmuit;

**B. Partea II. Proprietari și acte**

Inscrieri privitoare la dreptul de proprietate și alte drepturi reale	Referințe
/	
Act Administrativ nr. 474/14202, din 02/07/1997 emis de CJSDPAT VALCEA (TITLU DE PROPRIETATE; );	
B1	A1
Intabulare, drept de PROPRIETATE, dobandit prin Reconstituire, cota actuala 1/1, cota initiala 1/1	
1) TRIȚĂ ELENA, LIPSA CNP;	

**C. Partea III. SARCINI .**

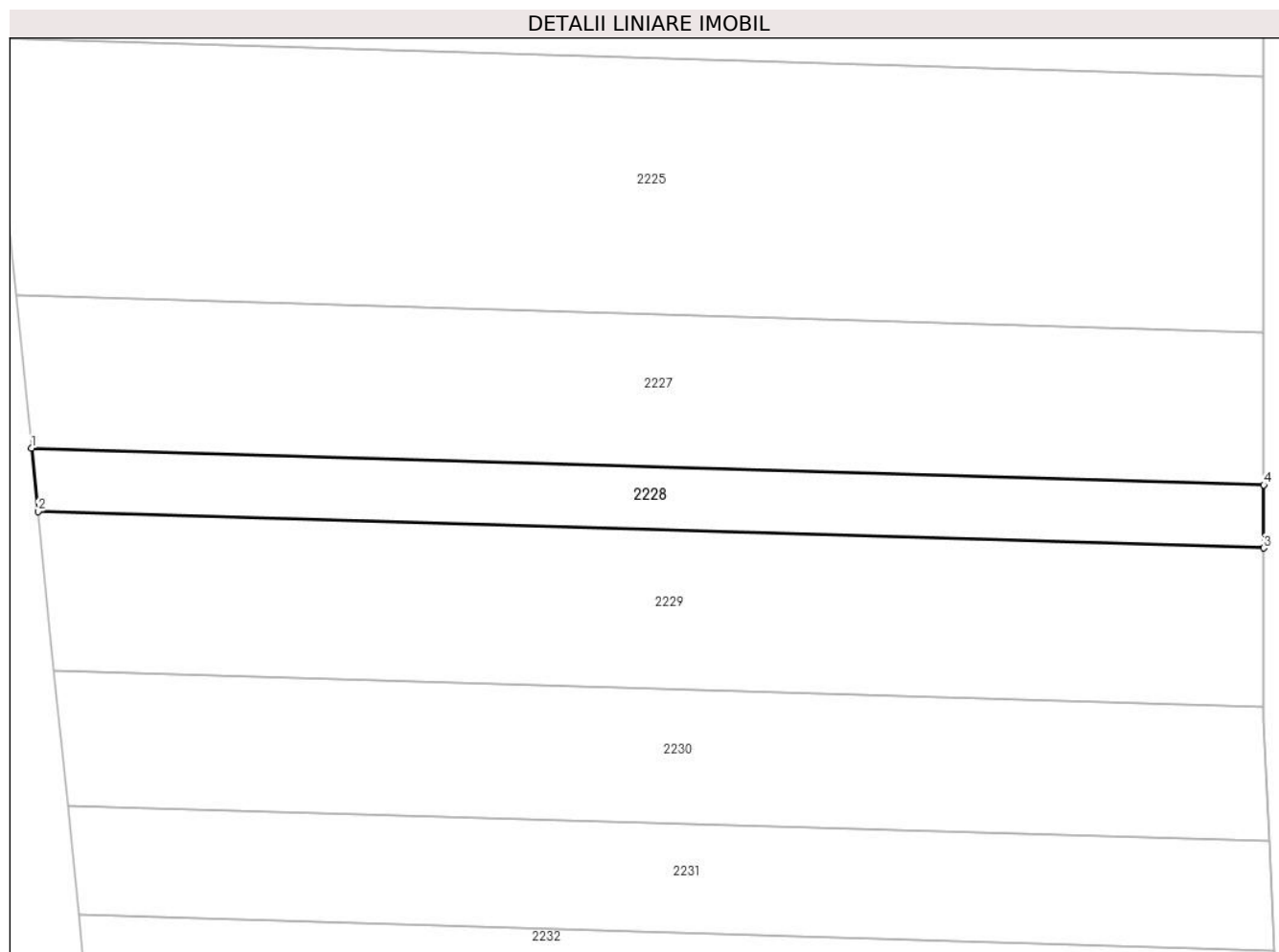
Inscrieri privind dezmembramintele dreptului de proprietate, drepturi reale de garanție și sarcini	Referințe
NU SUNT	

## Anexa Nr. 1 La Partea I

## Teren

Nr cadastral	Suprafața (mp)*	Observații / Referințe
	1.200	

\* Suprafața este determinată în planul de proiecție Stereo 70.



## Date referitoare la teren

Crt	Categorie folosință	Intravilan	Suprafața (mp)	Tarla	Parcelă	Nr. topo	Observații / Referințe
1	arabil	NU	1.200	76	1515/30	-	

## Lungime Segmente

1) Valorile lungimilor segmentelor sunt obținute din proiecție în plan.

Punct început	X / Y	Punct sfârșit	X / Y	Lungime segment (** (m)
1	439.109,262 344.342,007	2	439.110,059 344.334,136	7.911
2	439.110,059 344.334,136	3	439.262,59 344.329,569	152.599
3	439.262,59 344.329,569	4	439.262,594 344.337,415	7.846
4	439.262,594 344.337,415	1	439.109,262 344.342,007	153.401

\*\* Lungimile segmentelor sunt determinate în planul de proiecție Stereo 70 și sunt rotunjite la 1 milimetru.

**\*\*\* Distanţa dintre puncte este formată din segmente cumulate ce sunt mai mici decât valoarea 1 milimetru.**



**DATE DESPRE IMOBILUL NR. 2229**

Oficiul de Cadastru și Publicitate Imobiliară VALCEA  
Biroul de Cadastru și Publicitate Imobiliară Ramnicu Valcea

**A. Partea I. Descrierea imobilului**

TEREN Extravilan

Adresa: Jud. Valcea

Nr. Crt	Nr cadastral Nr. topografic	Suprafața* (mp)	Observații / Referințe
A1		3.000	Sector cadastral:39 Teren neimprejmuit;

**B. Partea II. Proprietari și acte**

Inscrieri privitoare la dreptul de proprietate și alte drepturi reale	Referințe
/	
Act Administrativ nr. 603/46620, din 14/10/2004 emis de CJSDPAT VALCEA (TITLU DE PROPRIETATE; );	
B1	A1
Intabulare, drept de PROPRIETATE, dobandit prin Reconstituire, cota actuala 1/1, cota initiala 1/1 1) FLOREA MARIN, LIPSA CNP;	

**C. Partea III. SARCINI .**

Inscrieri privind dezmembramintele dreptului de proprietate, drepturi reale de garanție și sarcini	Referințe
NU SUNT	

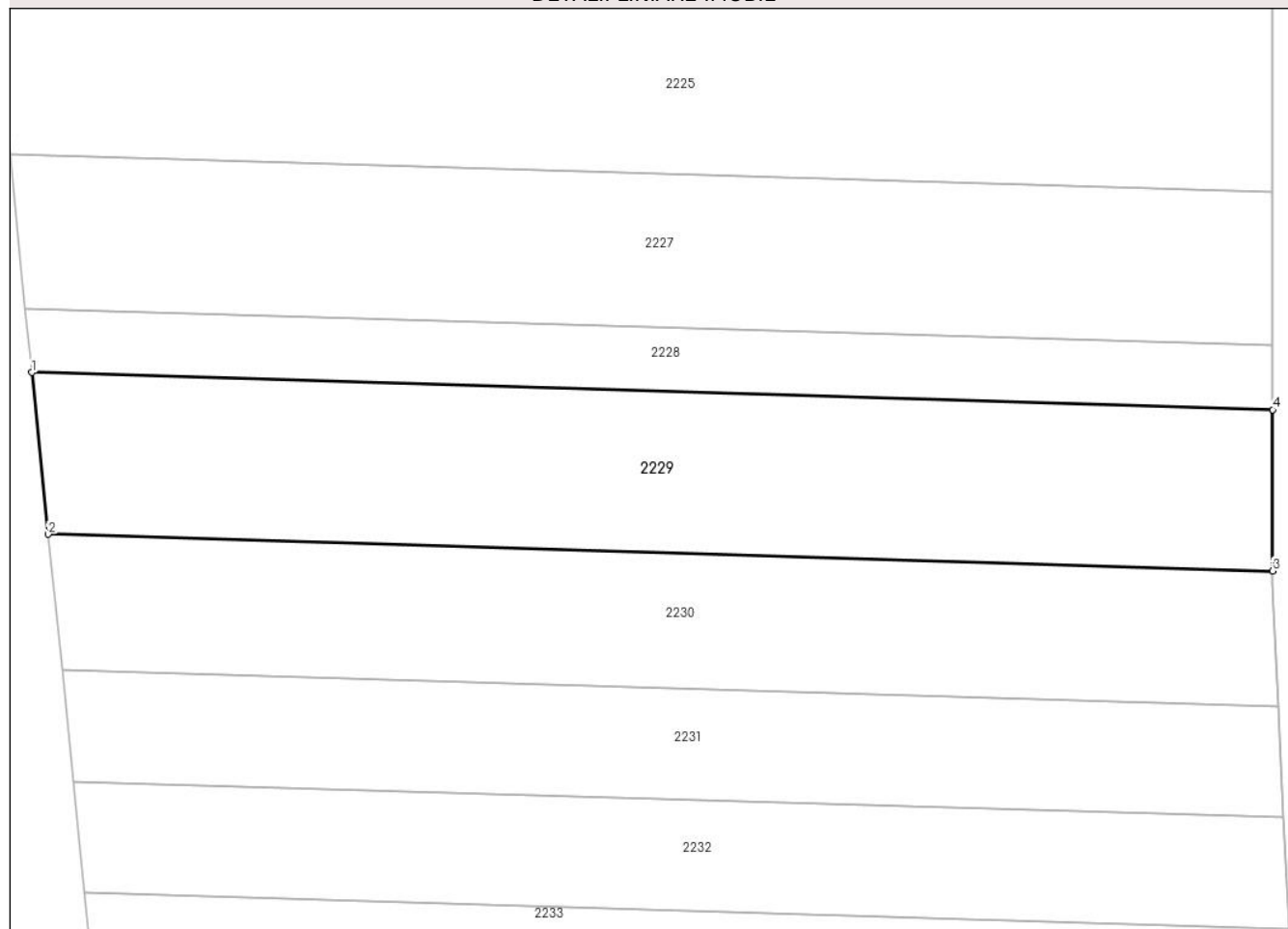
## Anexa Nr. 1 La Partea I

## Teren

Nr cadastral	Suprafața (mp)*	Observații / Referințe
	3.000	

\* Suprafața este determinată în planul de proiecție Stereo 70.

## DETALII LINIARE IMOBIL



## Date referitoare la teren

Crt	Categorie folosință	Intravilan	Suprafața (mp)	Tarla	Parcelă	Nr. topo	Observații / Referințe
1	arabil	NU	3.000	76	1515/31	-	

## Lungime Segmente

1) Valorile lungimilor segmentelor sunt obținute din proiecție în plan.

Punct început	X / Y	Punct sfârșit	X / Y	Lungime segment (** (m)
1	439.110,059 344.334,136	2	439.112,068 344.314,277	19.96
2	439.112,068 344.314,277	3	439.262,581 344.309,77	150.58
3	439.262,581 344.309,77	4	439.262,59 344.329,569	19.799
4	439.262,59 344.329,569	1	439.110,059 344.334,136	152.599

\*\* Lungimile segmentelor sunt determinate în planul de proiecție Stereo 70 și sunt rotunjite la 1 milimetru.

**\*\*\* Distanţa dintre puncte este formată din segmente cumulate ce sunt mai mici decât valoarea 1 milimetru.**





**DATE DESPRE IMOBILUL NR. 2230**

Oficiul de Cadastru și Publicitate Imobiliară VALCEA  
Biroul de Cadastru și Publicitate Imobiliară Ramnicu Valcea

**A. Partea I. Descrierea imobilului**

TEREN Extravilan

Adresa: Jud. Valcea

Nr. Crt	Nr cadastral Nr. topografic	Suprafața* (mp)	Observații / Referințe
A1		2.500	Sector cadastral:39 Teren neimprejmuit;

**B. Partea II. Proprietari și acte**

Inscrieri privitoare la dreptul de proprietate și alte drepturi reale	Referințe
/	
Act Administrativ nr. 236/50680, din 26/09/1996 emis de CJSDPAT VALCEA (TITLU DE PROPRIETATE; );	
B1	A1
Intabulare, drept de PROPRIETATE, dobandit prin Reconstituire, cota actuala 1/1, cota initiala 1/1	
1) RADU I. CONSTANTIN, LIPSA CNP;	

**C. Partea III. SARCINI .**

Inscrieri privind dezmembramintele dreptului de proprietate, drepturi reale de garanție și sarcini	Referințe
NU SUNT	

## Anexa Nr. 1 La Partea I

## Teren

Nr cadastral	Suprafața (mp)*	Observații / Referințe
	2.500	

\* Suprafața este determinată în planul de proiecție Stereo 70.

## DETALII LINIARE IMOBIL



## Date referitoare la teren

Crt	Categorie folosință	Intravilan	Suprafața (mp)	Tarla	Parcelă	Nr. topo	Observații / Referințe
1	arabil	NU	2.500	76	1515/32	-	

## Lungime Segmente

1) Valorile lungimilor segmentelor sunt obținute din proiecție în plan.

Punct început	X / Y	Punct sfârșit	X / Y	Lungime segment (** (m)
1	439.112,068 344.314,277	2	439.113,76 344.297,559	16.803
2	439.113,76 344.297,559	3	439.263,299 344.293,08	149.606
3	439.263,299 344.293,08	4	439.262,58 344.308,111	15.048
4	439.262,58 344.308,111	5	439.262,581 344.309,77	1.659
5	439.262,581 344.309,77	1	439.112,068 344.314,277	150.58

**\*\* Lungimile segmentelor sunt determinate în planul de proiecție Stereo 70 și sunt rotunjite la 1 milimetru.**

**\*\*\* Distanța dintre puncte este formată din segmente cumulate ce sunt mai mici decât valoarea 1 milimetru.**



**DATE DESPRE IMOBILUL NR. 2231**

Oficiul de Cadastru și Publicitate Imobiliară VALCEA  
Biroul de Cadastru și Publicitate Imobiliară Ramnicu Valcea

**A. Partea I. Descrierea imobilului**

TEREN Extravilan

Adresa: Jud. Valcea

Nr. Crt	Nr cadastral Nr. topografic	Suprafața* (mp)	Observații / Referințe
A1		2.028	Sector cadastral:39 Teren neimprejmuit;

**B. Partea II. Proprietari și acte**

Inscrieri privitoare la dreptul de proprietate și alte drepturi reale	Referințe
/	
Act Administrativ nr. 633/46620, din 03/10/1991 emis de CJSDPAT VALCEA (TITLU DE PROPRIETATE; );	
B1	A1
Intabulare, drept de PROPRIETATE, dobandit prin Reconstituire, cota actuala 1/1, cota initiala 1/1	
1) NIȚĂ ECATERINA, LIPSA CNP;	

**C. Partea III. SARCINI .**

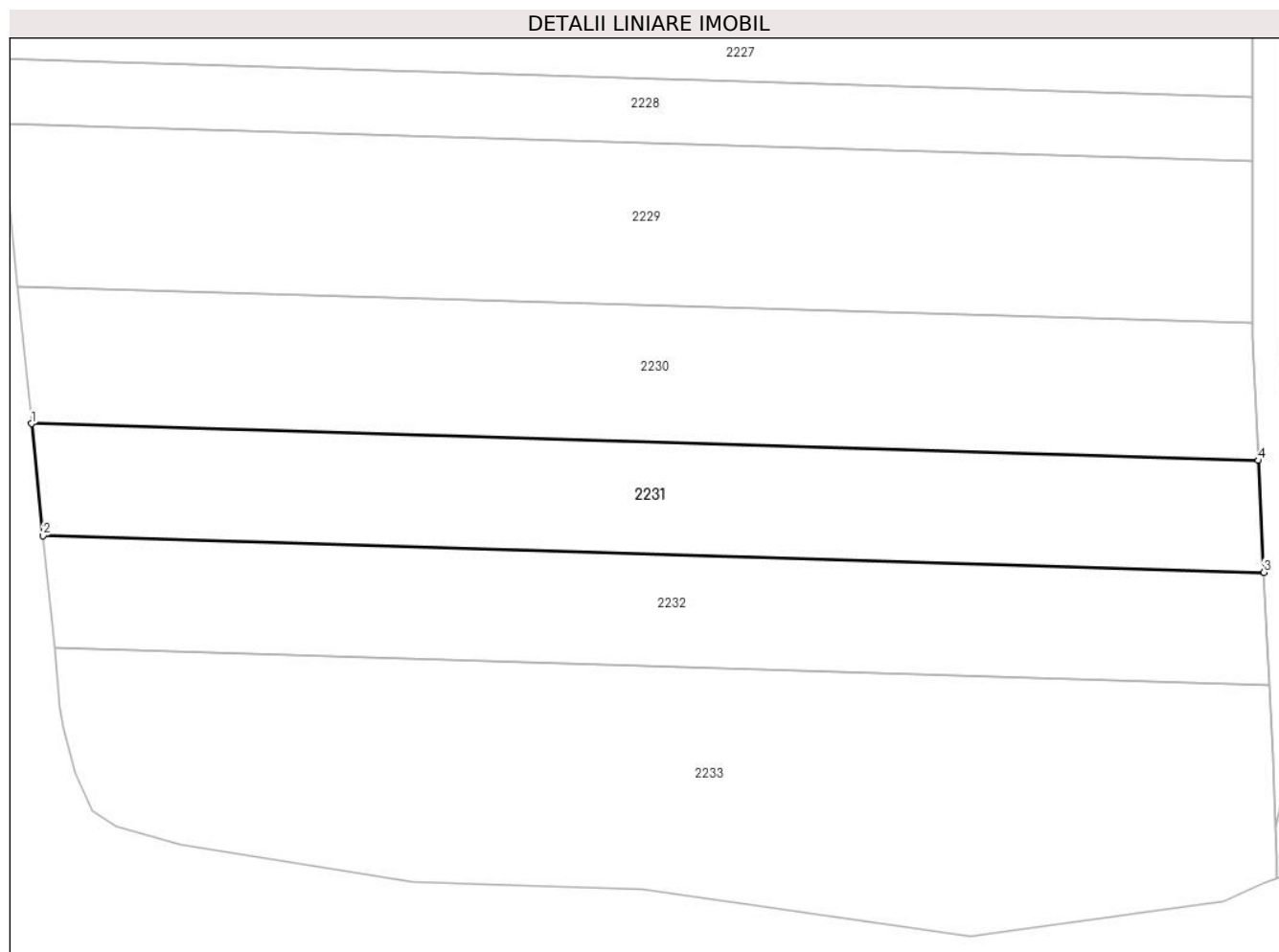
Inscrieri privind dezmembramintele dreptului de proprietate, drepturi reale de garanție și sarcini	Referințe
NU SUNT	

## Anexa Nr. 1 La Partea I

## Teren

Nr cadastral	Suprafața (mp)*	Observații / Referințe
	2.028	

\* Suprafața este determinată în planul de proiecție Stereo 70.



## Date referitoare la teren

Crt	Categorie folosință	Intravilan	Suprafața (mp)	Tarla	Parcelă	Nr. topo	Observații / Referințe
1	arabil	NU	2.028	76	1515/33	-	

## Lungime Segmente

1) Valorile lungimilor segmentelor sunt obținute din proiecție în plan.

Punct început	X / Y	Punct sfârșit	X / Y	Lungime segment (** (m)
1	439.113,76 344.297,559	2	439.115,14 344.283,922	13.707
2	439.115,14 344.283,922	3	439.263,95 344.279,466	148.877
3	439.263,95 344.279,466	4	439.263,299 344.293,08	13.63
4	439.263,299 344.293,08	1	439.113,76 344.297,559	149.606

\*\* Lungimile segmentelor sunt determinate în planul de proiecție Stereo 70 și sunt rotunjite la 1 milimetru.

**\*\*\* Distanţa dintre puncte este formată din segmente cumulate ce sunt mai mici decât valoarea 1 milimetru.**





**DATE DESPRE IMOBILUL NR. 2232**

Oficiul de Cadastru și Publicitate Imobiliară VALCEA  
Biroul de Cadastru și Publicitate Imobiliară Ramnicu Valcea

**A. Partea I. Descrierea imobilului**

TEREN Extravilan

Adresa: Jud. Valcea

Nr. Crt	Nr cadastral Nr. topografic	Suprafața* (mp)	Observații / Referințe
A1		2.028	Sector cadastral:39 Teren neimprejmuit;

**B. Partea II. Proprietari și acte**

Inscrieri privitoare la dreptul de proprietate și alte drepturi reale		Referințe
/		
Act Normativ nr. 7, din 13/03/1996 emis de PARLAMENTUL ROMÂNIEI (LEGE; ,art.13);		
B1	Inscrierea posesiei, drept de PROPRIETATE, dobandit prin Lege, cota actuala 1/1, cota initiala 1/1 1) NEIDENTIFICAT NEIDENTIFICAT	A1
B2	Se notează mențiunea de proprietar neidentificat.	A1

**C. Partea III. SARCINI .**

Inscrieri privind dezmembramintele dreptului de proprietate, drepturi reale de garanție și sarcini	Referințe
NU SUNT	

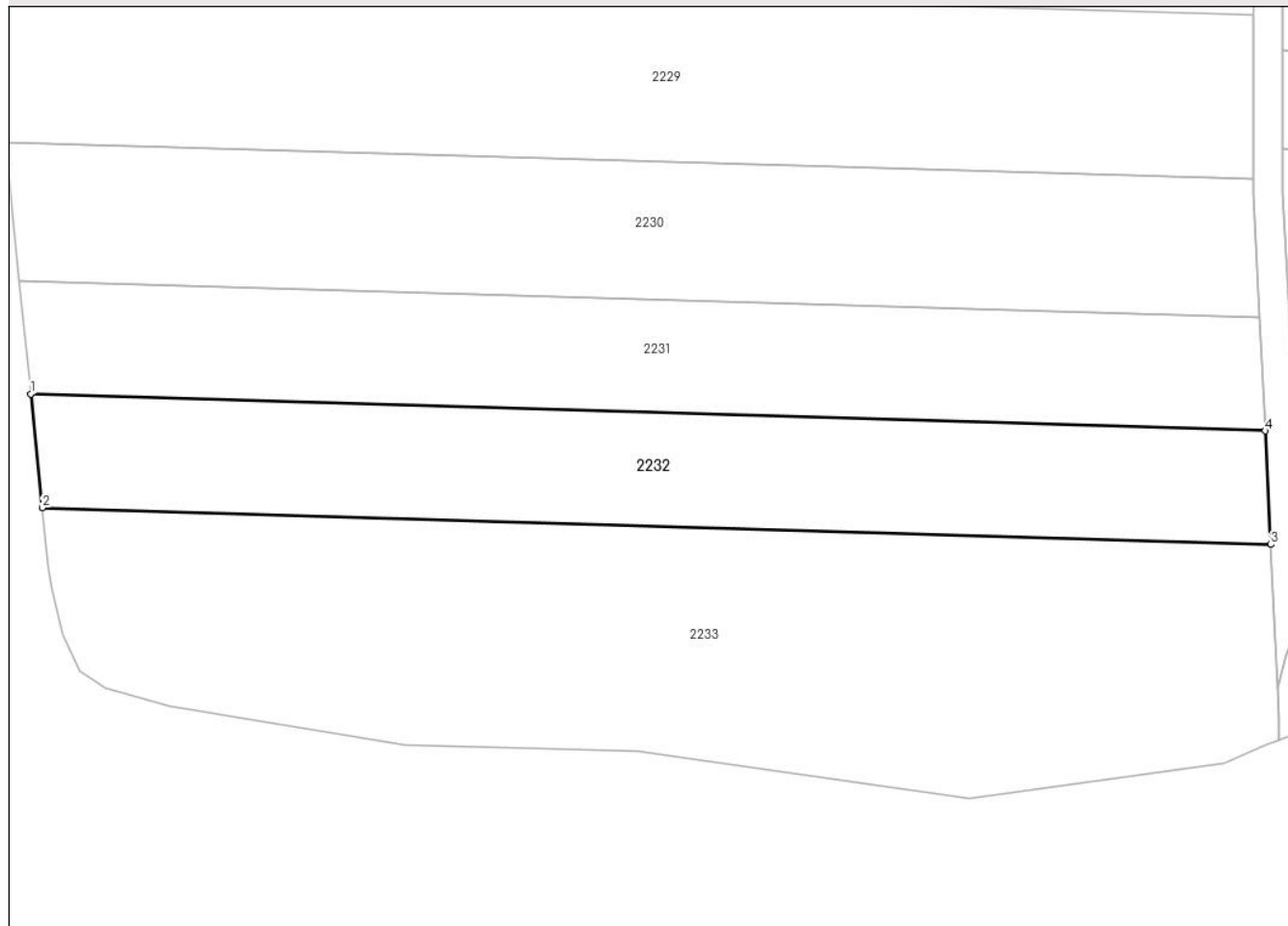
## Anexa Nr. 1 La Partea I

## Teren

Nr cadastral	Suprafața (mp)*	Observații / Referințe
	2.028	

\* Suprafața este determinată în planul de proiecție Stereo 70.

## DETALII LINIARE IMOBIL



## Date referitoare la teren

Crt	Categorie folosință	Intra vilan	Suprafața (mp)	Tarla	Parcelă	Nr. topo	Observații / Referințe
1	arabil	NU	2.028	76	1515/34	-	

## Lungime Segmente

1) Valorile lungimilor segmentelor sunt obținute din proiecție în plan.

Punct început	X / Y	Punct sfârșit	X / Y	Lungime segment (** (m)
1	439.115,14 344.283,922	2	439.116,527 344.270,219	13.773
2	439.116,527 344.270,219	3	439.264,604 344.265,785	148.143
3	439.264,604 344.265,785	4	439.263,95 344.279,466	13.697
4	439.263,95 344.279,466	1	439.115,14 344.283,922	148.877

\*\* Lungimile segmentelor sunt determinate în planul de proiecție Stereo 70 și sunt rotunjite la 1 milimetru.

**\*\*\* Distanţa dintre puncte este formată din segmente cumulate ce sunt mai mici decât valoarea 1 milimetru.**



**DATE DESPRE IMOBILUL NR. 2233**

Oficiul de Cadastru și Publicitate Imobiliară VALCEA  
Biroul de Cadastru și Publicitate Imobiliară Ramnicu Valcea

**A. Partea I. Descrierea imobilului**

TEREN Extravilan

Adresa: Jud. Valcea

Nr. Crt	Nr cadastral Nr. topografic	Suprafața* (mp)	Observații / Referințe
A1		4.000	Sector cadastral:39 Teren neimprejmuit;

**B. Partea II. Proprietari și acte**

Inscrieri privitoare la dreptul de proprietate și alte drepturi reale	Referințe
/	
Act Administrativ nr. 468/42730, din 03/04/1997 emis de CJSDPAT VALCEA (TITLU DE PROPRIETATE; );	
B1	A1
Intabulare, drept de PROPRIETATE, dobandit prin Reconstituire, cota actuala 1/1, cota initiala 1/1	
1) UNGUREANU TOMA, LIPSA CNP;	

**C. Partea III. SARCINI .**

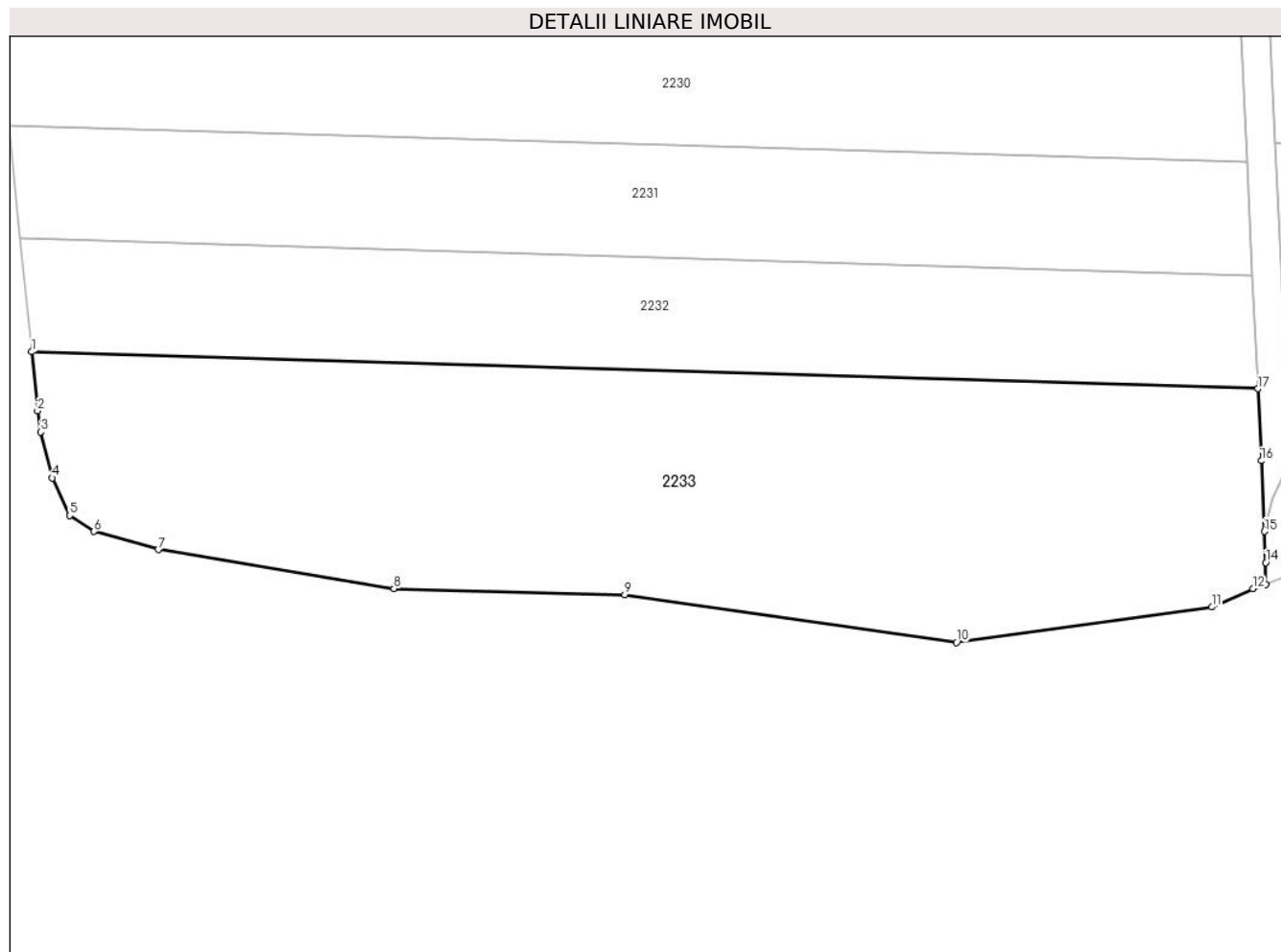
Inscrieri privind dezmembramintele dreptului de proprietate, drepturi reale de garanție și sarcini	Referințe
NU SUNT	

## Anexa Nr. 1 La Partea I

## Teren

Nr cadastral	Suprafața (mp)*	Observații / Referințe
	4.000	

\* Suprafața este determinată în planul de proiecție Stereo 70.



## Date referitoare la teren

Crt	Categorie folosință	Intravilan	Suprafața (mp)	Tarla	Parcelă	Nr. topo	Observații / Referințe
1	arabil	NU	4.000	76	1515/35	-	

## Lungime Segmente

1) Valorile lungimilor segmentelor sunt obținute din proiecție în plan.

Punct început	X / Y	Punct sfârșit	X / Y	Lungime segment (** (m)
1	439.116,527 344.270,219	2	439.117,247 344.263,101	7.154
2	439.117,247 344.263,101	3	439.117,636 344.260,545	2.585
3	439.117,636 344.260,545	4	439.119,034 344.255,013	5.706
4	439.119,034 344.255,013	5	439.121,102 344.250,492	4.972
5	439.121,102 344.250,492	6	439.124,062 344.248,569	3.53

Punct început	X / Y	Punct sfârșit	X / Y	Lungime segment (** (m)
6	439.124,062 344.248,569	7	439.131,816 344.246,367	8.061
7	439.131,816 344.246,367	8	439.160,286 344.241,682	28.853
8	439.160,286 344.241,682	9	439.188,158 344.240,927	27.882
9	439.188,158 344.240,927	10	439.228,213 344.235,192	40.463
10	439.228,213 344.235,192	11	439.259,031 344.239,433	31.108
11	439.259,031 344.239,433	12	439.263,975 344.241,647	5.417
12	439.263,975 344.241,647	13	439.265,541 344.242,163	1.649
13	439.265,541 344.242,163	14	439.265,544 344.244,801	2.638
14	439.265,544 344.244,801	15	439.265,384 344.248,558	3.76
15	439.265,384 344.248,558	16	439.265,019 344.257,085	8.535
16	439.265,019 344.257,085	17	439.264,604 344.265,785	8.71
17	439.264,604 344.265,785	1	439.116,527 344.270,219	148.143

\*\* Lungimile segmentelor sunt determinate în planul de proiecție Stereo 70 și sunt rotunjite la 1 milimetru.

\*\*\* Distanța dintre puncte este formată din segmente cumulate ce sunt mai mici decât valoarea 1 milimetru.





**DATE DESPRE IMOBILUL NR. 2234**

Oficiul de Cadastru și Publicitate Imobiliară VALCEA  
Biroul de Cadastru și Publicitate Imobiliară Ramnicu Valcea

**A. Partea I. Descrierea imobilului**

TEREN Extravilan

Adresa: Jud. Valcea, PCT. "PIATRA"

Nr. Crt	Nr cadastral Nr. topografic	Suprafața* (mp)	Observații / Referințe
A1		2.500	Sector cadastral:39 Teren neimprejmuit;

**B. Partea II. Proprietari și acte**

Inscrieri privitoare la dreptul de proprietate și alte drepturi reale	Referințe
/	
Hotarare Judecatoreasca nr. 663, din 01/03/2013 emis de JUDECATORIA DRAGASANI - JUDETUL VALCEA (SENTINTA CIVILA; );	
B1	Intabulare, drept de PROPRIETATE, dobandit prin Hotarare Judecatoreasca, cota actuala 1/1, cota initiala 1/1 1) NITULESCU VICTOR, LIPSA CNP;
	A1

**C. Partea III. SARCINI .**

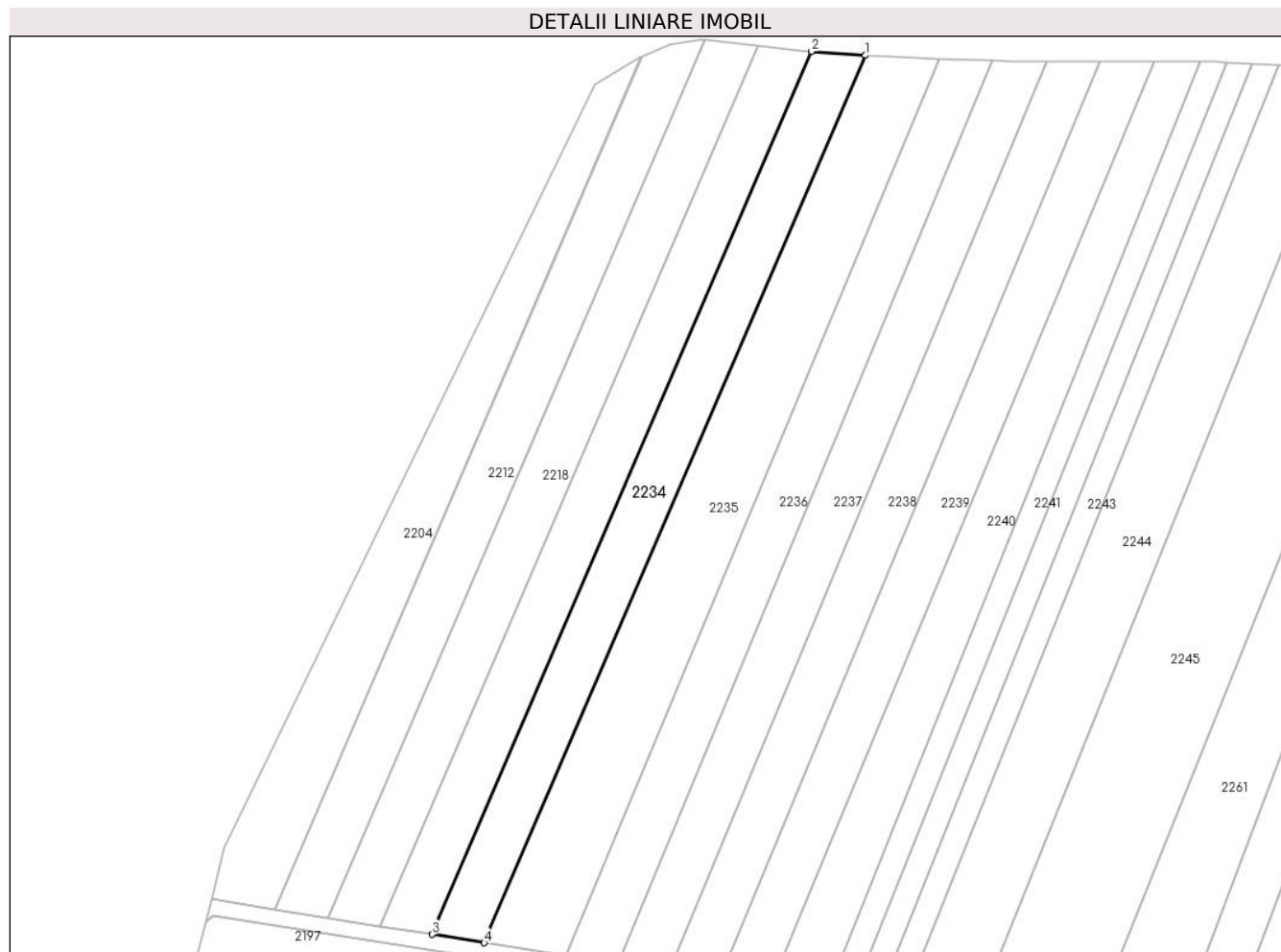
Inscrieri privind dezmembramintele dreptului de proprietate, drepturi reale de garanție și sarcini	Referințe
NU SUNT	

## Anexa Nr. 1 La Partea I

## Teren

Nr cadastral	Suprafața (mp)*	Observații / Referințe
	2.500	

\* Suprafața este determinată în planul de proiecție Stereo 70.



## Date referitoare la teren

Crt	Categorie folosință	Intra vilan	Suprafața (mp)	Tarla	Parcelă	Nr. topo	Observații / Referințe
1	arabil	NU	2.500	78	1520/49	-	

## Lungime Segmente

1) Valorile lungimilor segmentelor sunt obținute din proiecție în plan.

Punct început	X / Y	Punct sfârșit	X / Y	Lungime segment (** (m)
1	439.214,88 345.157,591	2	439.202,687 345.158,461	12.224
2	439.202,687 345.158,461	3	439.117,331 344.960,038	216.003
3	439.117,331 344.960,038	4	439.129,09 344.958,159	11.908
4	439.129,09 344.958,159	1	439.214,88 345.157,591	217.101

\*\* Lungimile segmentelor sunt determinate în planul de proiecție Stereo 70 și sunt rotunjite la 1 milimetru.

**\*\*\* Distanţa dintre puncte este formată din segmente cumulate ce sunt mai mici decât valoarea 1 milimetru.**



**DATE DESPRE IMOBILUL NR. 2235**

Oficiul de Cadastru și Publicitate Imobiliară VALCEA  
Biroul de Cadastru și Publicitate Imobiliară Ramnicu Valcea

**A. Partea I. Descrierea imobilului**

TEREN Extravilan

Adresa: Jud. Valcea

Nr. Crt	Nr cadastral Nr. topografic	Suprafața* (mp)	Observații / Referințe
A1		3.672	Sector cadastral:39 Teren neimprejmuit;

**B. Partea II. Proprietari și acte**

Inscrieri privitoare la dreptul de proprietate și alte drepturi reale		Referințe
/		
Act Normativ nr. 7, din 13/03/1996 emis de PARLAMENTUL ROMÂNIEI (LEGE; ,art.13);		
B1	Inscrierea posesiei, drept de PROPRIETATE, dobandit prin Lege, cota actuala 1/1, cota initiala 1/1 1) NEIDENTIFICAT NEIDENTIFICAT	A1
B2	Se notează mențiunea de proprietar neidentificat.	A1

**C. Partea III. SARCINI .**

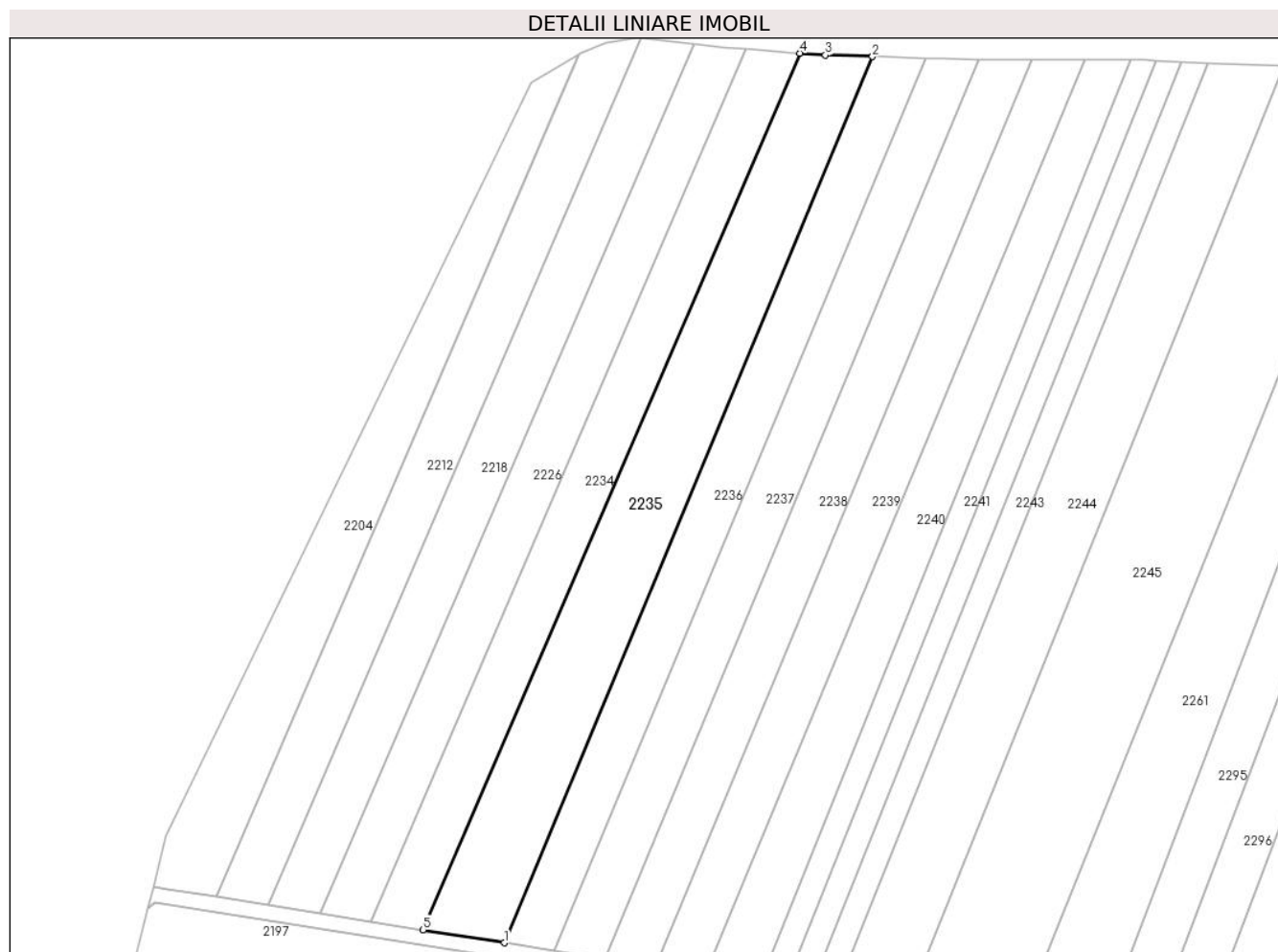
Inscrieri privind dezmembramintele dreptului de proprietate, drepturi reale de garanție și sarcini	Referințe
NU SUNT	

## Anexa Nr. 1 La Partea I

## Teren

Nr cadastral	Suprafața (mp)*	Observații / Referințe
	3.672	

\* Suprafața este determinată în planul de proiecție Stereo 70.



## Date referitoare la teren

Crt	Categorie folosință	Intravilan	Suprafața (mp)	Tarla	Parcelă	Nr. topo	Observații / Referințe
1	arabil	NU	3.672	78	1520/48	-	

## Lungime Segmente

1) Valorile lungimilor segmentelor sunt obținute din proiecție în plan.

Punct început	X / Y	Punct sfârșit	X / Y	Lungime segment (** (m)
1	439.147,608 344.955,2	2	439.231,425 345.156,823	218.351
2	439.231,425 345.156,823	3	439.220,745 345.157,172	10.686
3	439.220,745 345.157,172	4	439.214,88 345.157,591	5.88
4	439.214,88 345.157,591	5	439.129,09 344.958,159	217.101
5	439.129,09 344.958,159	1	439.147,608 344.955,2	18.753

**\*\* Lungimile segmentelor sunt determinate în planul de proiecție Stereo 70 și sunt rotunjite la 1 milimetru.**

**\*\*\* Distanța dintre puncte este formată din segmente cumulate ce sunt mai mici decât valoarea 1 milimetru.**





**DATE DESPRE IMOBILUL NR. 2236**

Oficiul de Cadastru și Publicitate Imobiliară VALCEA  
Biroul de Cadastru și Publicitate Imobiliară Ramnicu Valcea

**A. Partea I. Descrierea imobilului**

TEREN Extravilan

Adresa: Jud. Valcea

Nr. Crt	Nr cadastral Nr. topografic	Suprafața* (mp)	Observații / Referințe
A1		2.475	Sector cadastral:39 Teren neimprejmuit;

**B. Partea II. Proprietari și acte**

Inscrieri privitoare la dreptul de proprietate și alte drepturi reale	Referințe
/	
Act Administrativ nr. 963, din 17/11/2004 emis de CJSDPAT VALCEA (TITLU DE PROPRIETATE; );	
B1	A1
Intabulare, drept de PROPRIETATE, dobandit prin Reconstituire, cota actuala 1/1, cota initiala 1/1	
1) DRAGHICI MIRCEA, LIPSA CNP;	
2) ANDREI VALERICA, LIPSA CNP;	

**C. Partea III. SARCINI .**

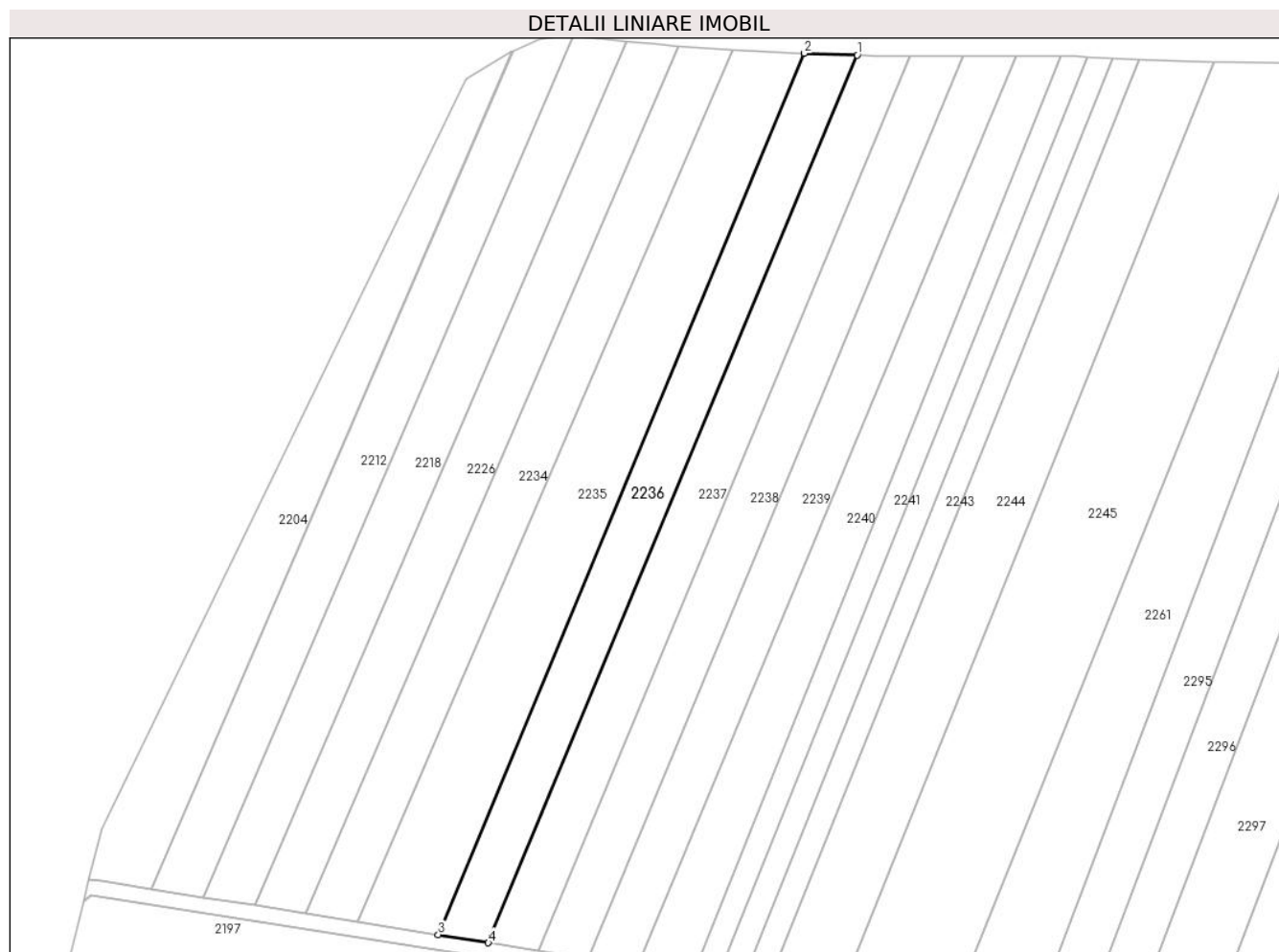
Inscrieri privind dezmembramintele dreptului de proprietate, drepturi reale de garanție și sarcini	Referințe
NU SUNT	

## Anexa Nr. 1 La Partea I

## Teren

Nr cadastral	Suprafața (mp)*	Observații / Referințe
	2.475	

\* Suprafața este determinată în planul de proiecție Stereo 70.



## Date referitoare la teren

Crt	Categorie folosință	Intravilan	Suprafața (mp)	Tarla	Parcelă	Nr. topo	Observații / Referințe
1	arabil	NU	2.475	78	1520/47	-	

## Lungime Segmente

1) Valorile lungimilor segmentelor sunt obținute din proiecție în plan.

Punct început	X / Y	Punct sfârșit	X / Y	Lungime segment (** (m)
1	439.243,492 345.156,428	2	439.231,425 345.156,823	12.073
2	439.231,425 345.156,823	3	439.147,608 344.955,2	218.351
3	439.147,608 344.955,2	4	439.159,078 344.953,368	11.615
4	439.159,078 344.953,368	1	439.243,492 345.156,428	219.907

\*\* Lungimile segmentelor sunt determinate în planul de proiecție Stereo 70 și sunt rotunjite la 1 milimetru.

**\*\*\* Distanţa dintre puncte este formată din segmente cumulate ce sunt mai mici decât valoarea 1 milimetru.**



**DATE DESPRE IMOBILUL NR. 2237**

Oficiul de Cadastru și Publicitate Imobiliară VALCEA  
Biroul de Cadastru și Publicitate Imobiliară Ramnicu Valcea

**A. Partea I. Descrierea imobilului**

TEREN Extravilan

Adresa: Jud. Valcea, PCT. "PIATRA"

Nr. Crt	Nr cadastral Nr. topografic	Suprafața* (mp)	Observații / Referințe
A1		2.486	Sector cadastral:39 Teren neimpregmuit;

**B. Partea II. Proprietari și acte**

Inscrieri privitoare la dreptul de proprietate și alte drepturi reale		Referințe
/		
Act Notarial nr. 29, din 12/04/2021 emis de BIN MUNTEANU DANIELA-ILEANA (CERTIFICAT DE MOSTENITOR;);		
B1	Intabulare, drept de PROPRIETATE, dobandit prin Succesiune, cota actuala 1/2, cota initiala 1/2 1) BELDIMAN ION	A1
B2	Intabulare, drept de PROPRIETATE, dobandit prin Succesiune, cota actuala 1/2, cota initiala 1/2 1) TICAN ILONA	A1

**C. Partea III. SARCINI .**

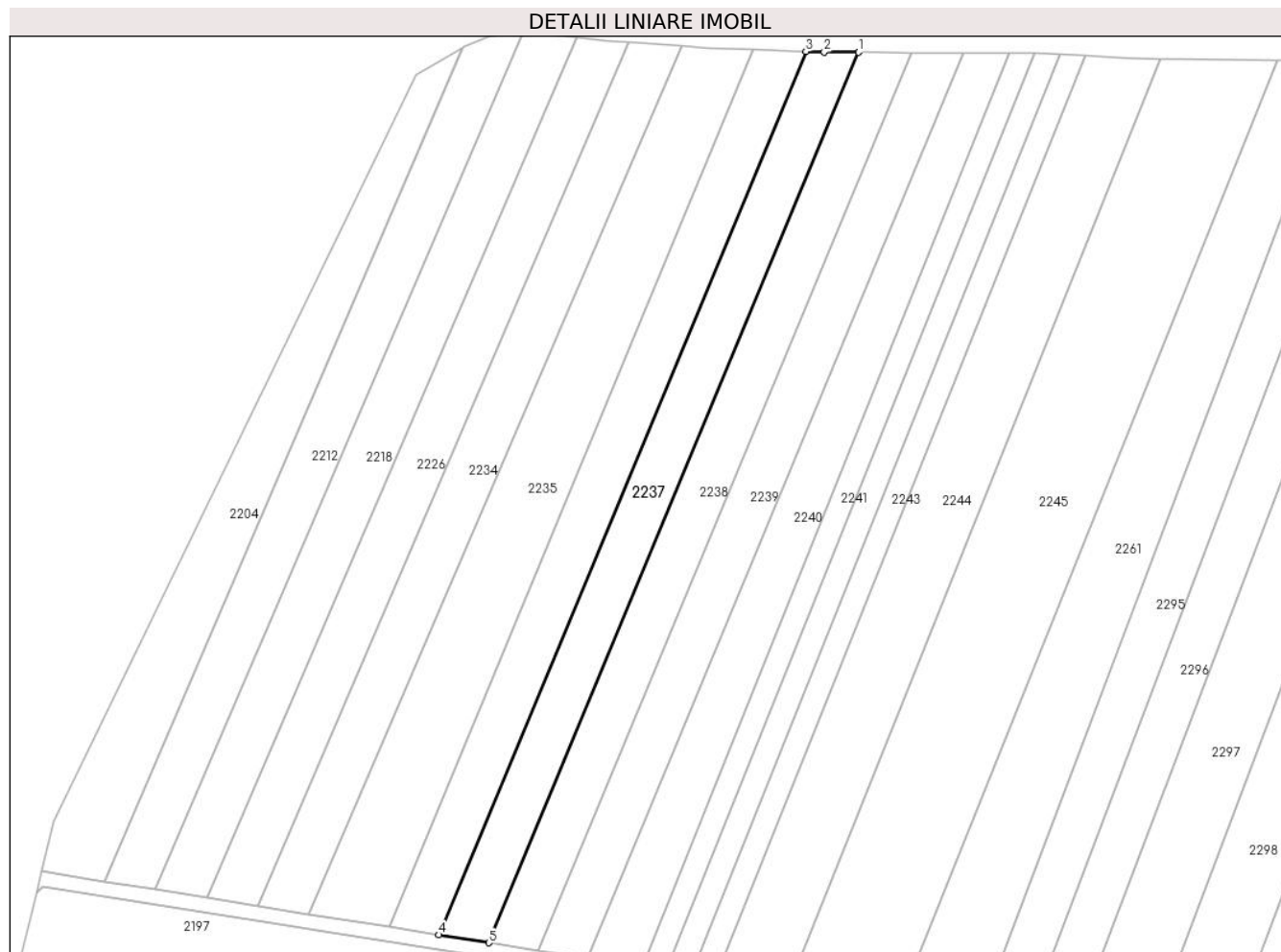
Inscrieri privind dezmembramintele dreptului de proprietate, drepturi reale de garanție și sarcini	Referințe
NU SUNT	

## Anexa Nr. 1 La Partea I

## Teren

Nr cadastral	Suprafața (mp)*	Observații / Referințe
	2.486	

\* Suprafața este determinată în planul de proiecție Stereo 70.



## Date referitoare la teren

Crt	Categorie folosință	Intramilan	Suprafața (mp)	Tarla	Parcelă	Nr. topo	Observații / Referințe
1	arabil	NU	2.486	78	1520/46	-	

## Lungime Segmente

1) Valorile lungimilor segmentelor sunt obținute din proiecție în plan.

Punct început	X / Y	Punct sfârșit	X / Y	Lungime segment (** (m)
1	439.255,609 345.156,239	2	439.247,728 345.156,29	7.881
2	439.247,728 345.156,29	3	439.243,492 345.156,428	4.238
3	439.243,492 345.156,428	4	439.159,078 344.953,368	219.907
4	439.159,078 344.953,368	5	439.170,514 344.951,54	11.581
5	439.170,514 344.951,54	1	439.255,609 345.156,239	221.682

**\*\* Lungimile segmentelor sunt determinate în planul de proiecție Stereo 70 și sunt rotunjite la 1 milimetru.**

**\*\*\* Distanța dintre puncte este formată din segmente cumulate ce sunt mai mici decât valoarea 1 milimetru.**





**DATE DESPRE IMOBILUL NR. 2238**

Oficiul de Cadastru și Publicitate Imobiliară VALCEA  
Biroul de Cadastru și Publicitate Imobiliară Ramnicu Valcea

**A. Partea I. Descrierea imobilului**

TEREN Extravilan

Adresa: Jud. Valcea

Nr. Crt	Nr cadastral Nr. topografic	Suprafața* (mp)	Observații / Referințe
A1		2.500	Sector cadastral:39 Teren neimprejmut;

**B. Partea II. Proprietari și acte**

Inscrieri privitoare la dreptul de proprietate și alte drepturi reale		Referințe
/		
Act Normativ nr. 7, din 13/03/1996 emis de PARLAMENTUL ROMÂNIEI (LEGE; ,art.13);		
B1	Inscrierea posesiei, drept de PROPRIETATE, dobandit prin Lege, cota actuala 1/1, cota initiala 1/1 1) NEIDENTIFICAT NEIDENTIFICAT	A1
B2	Se notează mențiunea de proprietar neidentificat.	A1

**C. Partea III. SARCINI .**

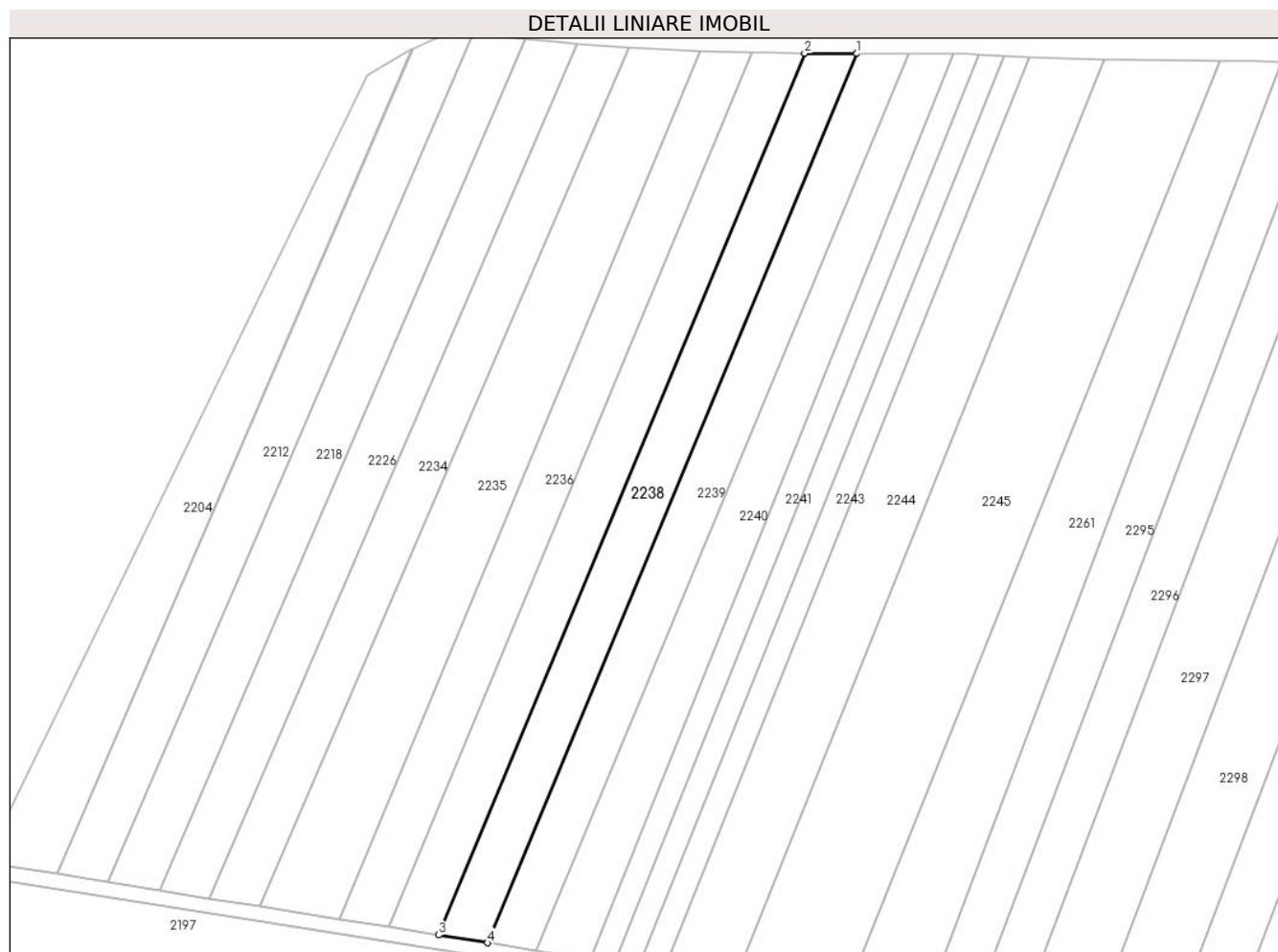
Inscrieri privind dezmembramintele dreptului de proprietate, drepturi reale de garanție și sarcini	Referințe
NU SUNT	

## Anexa Nr. 1 La Partea I

## Teren

Nr cadastral	Suprafața (mp)*	Observații / Referințe
	2.500	

\* Suprafața este determinată în planul de proiecție Stereo 70.



## Date referitoare la teren

Crt	Categorie folosință	Intra vilan	Suprafața (mp)	Tarla	Parcelă	Nr. topo	Observații / Referințe
1	arabil	NU	2.500	78	1520/45	-	

## Lungime Segmente

1) Valorile lungimilor segmentelor sunt obținute din proiecție în plan.

Punct început	X / Y	Punct sfârșit	X / Y	Lungime segment (** (m)
1	439.267,738 345.156,161	2	439.255,609 345.156,239	12.129
2	439.255,609 345.156,239	3	439.170,514 344.951,54	221.682
3	439.170,514 344.951,54	4	439.181,917 344.949,718	11.548
4	439.181,917 344.949,718	1	439.267,738 345.156,161	223.571

\*\* Lungimile segmentelor sunt determinate în planul de proiecție Stereo 70 și sunt rotunjite la 1 milimetru.

**\*\*\* Distanţa dintre puncte este formată din segmente cumulate ce sunt mai mici decât valoarea 1 milimetru.**



**DATE DESPRE IMOBILUL NR. 2239**

Oficiul de Cadastru și Publicitate Imobiliară VALCEA  
Biroul de Cadastru și Publicitate Imobiliară Ramnicu Valcea

**A. Partea I. Descrierea imobilului**

TEREN Extravilan

Adresa: Jud. Valcea

Nr. Crt	Nr cadastral Nr. topografic	Suprafața* (mp)	Observații / Referințe
A1		2.500	Sector cadastral:39 Teren neimprejmuit;

**B. Partea II. Proprietari și acte**

Inscrieri privitoare la dreptul de proprietate și alte drepturi reale	Referințe
/	
Act Administrativ nr. 545/50998, din 18/07/1997 emis de CJSDPAT VALCEA (TITLU DE PROPRIETATE; );	
B1	A1
Intabulare, drept de PROPRIETATE, dobandit prin Reconstituire, cota actuala 1/1, cota initiala 1/1	
1) BĂLOI R. CONSTANTINA, LIPSA CNP;	

**C. Partea III. SARCINI .**

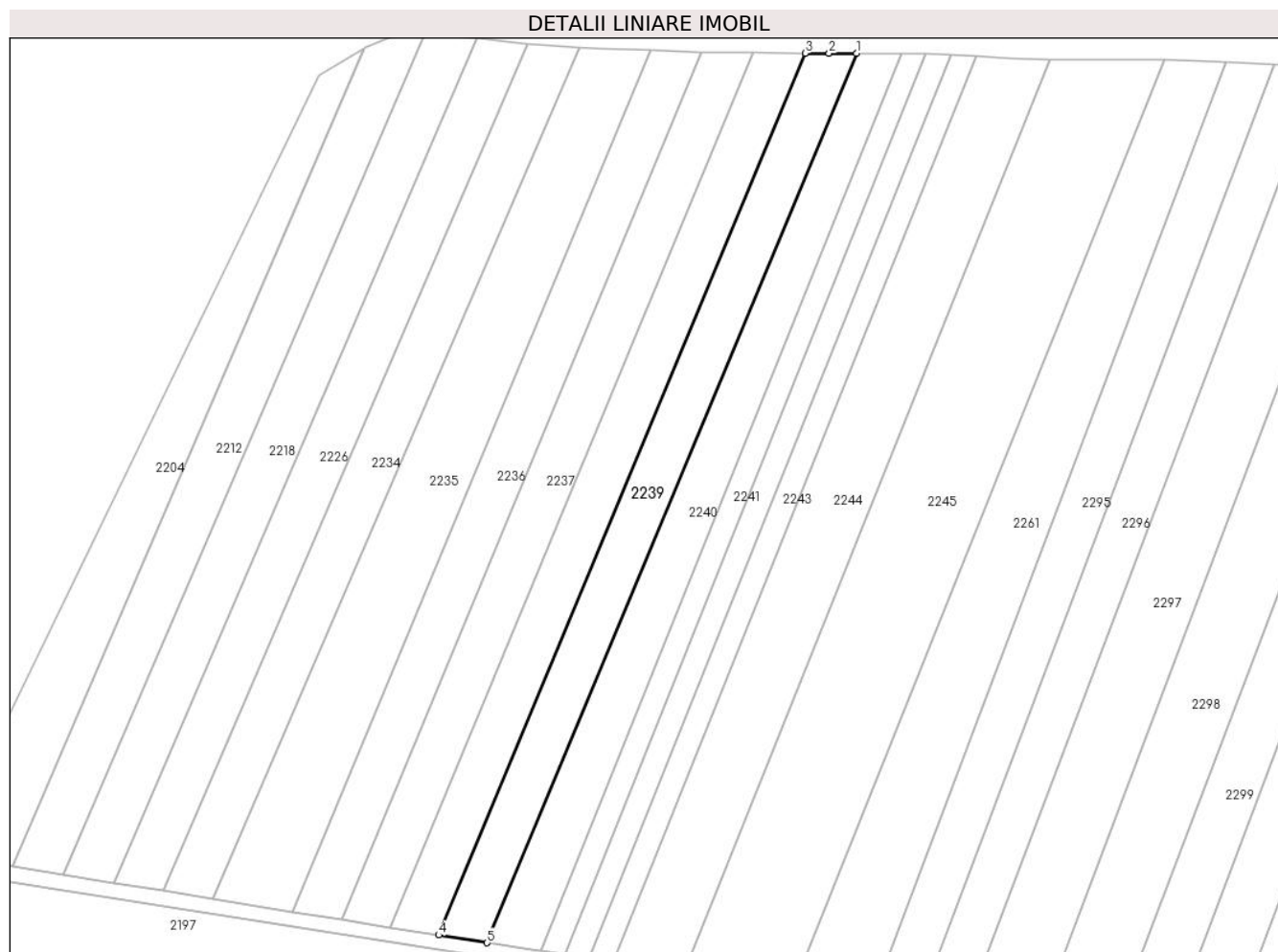
Inscrieri privind dezmembramintele dreptului de proprietate, drepturi reale de garanție și sarcini	Referințe
NU SUNT	

## Anexa Nr. 1 La Partea I

## Teren

Nr cadastral	Suprafața (mp)*	Observații / Referințe
	2.500	

\* Suprafața este determinată în planul de proiecție Stereo 70.



## Date referitoare la teren

Crt	Categorie folosință	Intravilan	Suprafața (mp)	Tarla	Parcelă	Nr. topo	Observații / Referințe
1	arabil	NU	2.500	78	1520/45	-	

## Lungime Segmente

1) Valorile lungimilor segmentelor sunt obținute din proiecție în plan.

Punct început	X / Y	Punct sfârșit	X / Y	Lungime segment (** (m)
1	439.279,78 345.156,121	2	439.273,347 345.156,125	6.433
2	439.273,347 345.156,125	3	439.267,738 345.156,161	5.609
3	439.267,738 345.156,161	4	439.181,917 344.949,718	223.571
4	439.181,917 344.949,718	5	439.193,225 344.947,912	11.451
5	439.193,225 344.947,912	1	439.279,78 345.156,121	225.483

**\*\* Lungimile segmentelor sunt determinate în planul de proiecție Stereo 70 și sunt rotunjite la 1 milimetru.**

**\*\*\* Distanța dintre puncte este formată din segmente cumulate ce sunt mai mici decât valoarea 1 milimetru.**





**DATE DESPRE IMOBILUL NR. 2240**

Oficiul de Cadastru și Publicitate Imobiliară VALCEA  
Biroul de Cadastru și Publicitate Imobiliară Ramnicu Valcea

**A. Partea I. Descrierea imobilului**

TEREN Extravilan

Adresa: Jud. Valcea, PCT. "OGRADA PIATRA"

Nr. Crt	Nr cadastral Nr. topografic	Suprafața* (mp)	Observații / Referințe
A1		2.500	Sector cadastral:39 Teren neimprejmit;

**B. Partea II. Proprietari și acte**

Inscrieri privitoare la dreptul de proprietate și alte drepturi reale		Referințe
/		
Act Notarial nr. 73, din 27/03/2018 emis de BIN PIRVU IOANA (CERTIFICAT DE MOSTENITOR; );		
B1	Intabulare, drept de PROPRIETATE, dobandit prin Succesiune, cota actuala 1/2, cota initiala 1/2 1) <b>DINUCA GHEORGHE</b>	A1
B2	Intabulare, drept de PROPRIETATE, dobandit prin Succesiune, cota actuala 1/2, cota initiala 1/2 1) <b>GRECU FLORIN</b>	A1

**C. Partea III. SARCINI .**

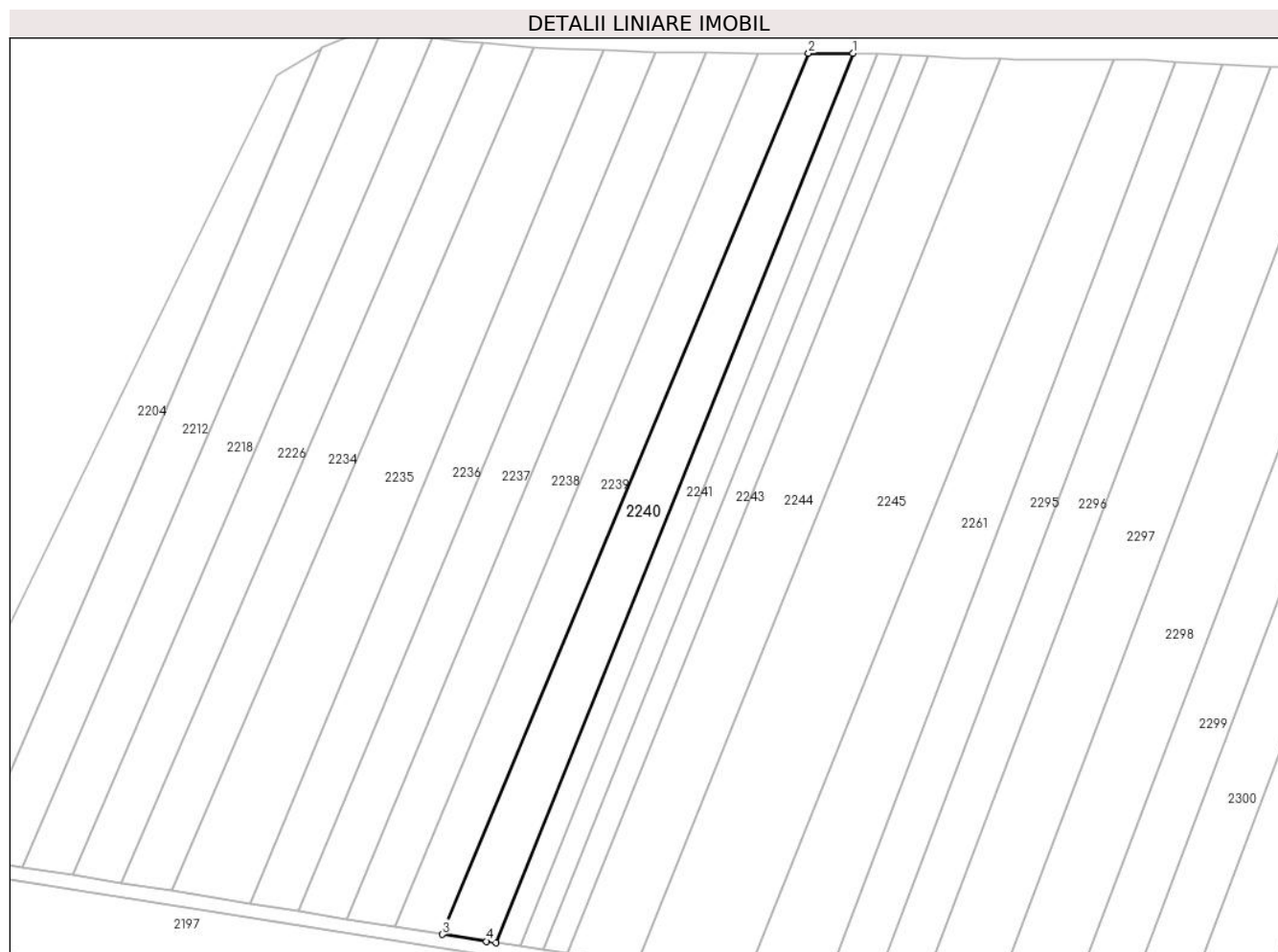
Inscrieri privind dezmembramintele dreptului de proprietate, drepturi reale de garanție și sarcini	Referințe
NU SUNT	

## Anexa Nr. 1 La Partea I

## Teren

Nr cadastral	Suprafața (mp)*	Observații / Referințe
	2.500	

\* Suprafața este determinată în planul de proiecție Stereo 70.



## Date referitoare la teren

Crt	Categorie folosință	Intravilan	Suprafața (mp)	Tarla	Parcelă	Nr. topo	Observații / Referințe
1	arabil	NU	2.500	78	1520/43	-	

## Lungime Segmente

1) Valorile lungimilor segmentelor sunt obținute din proiecție în plan.

Punct început	X / Y	Punct sfârșit	X / Y	Lungime segment (** (m)
1	439.290,211 345.156,115	2	439.279,78 345.156,121	10.431
2	439.279,78 345.156,121	3	439.193,225 344.947,912	225.483
3	439.193,225 344.947,912	4	439.203,634 344.946,249	10.541
4	439.203,634 344.946,249	5	439.205,878 344.945,921	2.268
5	439.205,878 344.945,921	1	439.290,211 345.156,115	226.481

**\*\* Lungimile segmentelor sunt determinate în planul de proiecție Stereo 70 și sunt rotunjite la 1 milimetru.**

**\*\*\* Distanța dintre puncte este formată din segmente cumulate ce sunt mai mici decât valoarea 1 milimetru.**



**DATE DESPRE IMOBILUL NR. 2241**

Oficiul de Cadastru și Publicitate Imobiliară VALCEA  
Biroul de Cadastru și Publicitate Imobiliară Ramnicu Valcea

**A. Partea I. Descrierea imobilului**

TEREN Extravilan

Adresa: Jud. Valcea

Nr. Crt	Nr cadastral Nr. topografic	Suprafața* (mp)	Observații / Referințe
A1		1.250	Sector cadastral:39 Teren neimprejmuit;

**B. Partea II. Proprietari și acte**

Inscrieri privitoare la dreptul de proprietate și alte drepturi reale		Referințe
/		
Act Administrativ nr. 646/46620, din 03/06/1999 emis de CJSDPAT VALCEA (TITLU DE PROPRIETATE; );		
B1	Intabulare, drept de PROPRIETATE, dobandit prin Reconstituire, cota actuala 1/1, cota initiala 1/1	A1
	1) ȘTEFĂNESCU MIRCEA, LIPSA CNP; 2) ȘTEFĂNESCU FLOREA, LIPSA CNP;	

**C. Partea III. SARCINI .**

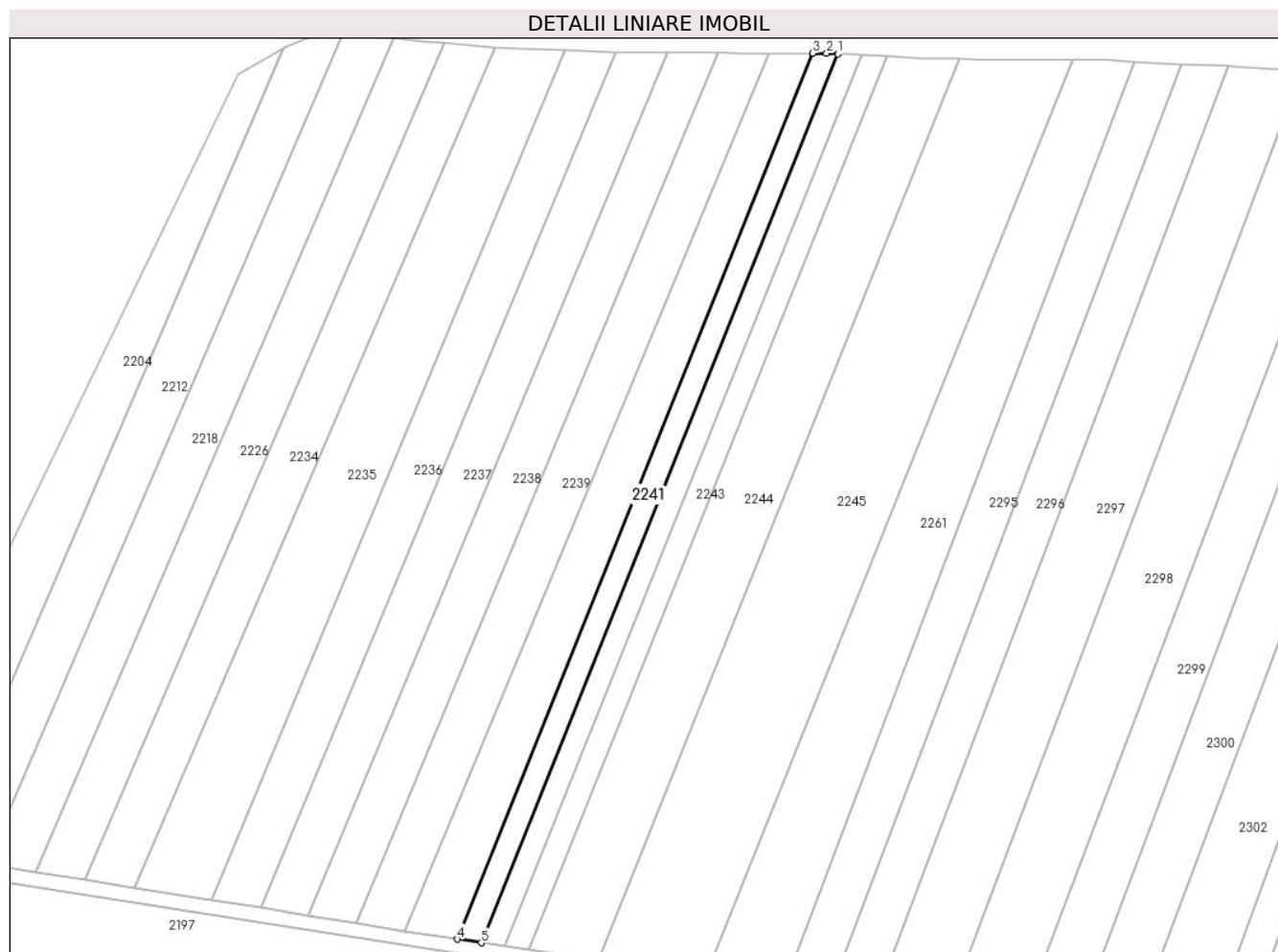
Inscrieri privind dezmembramintele dreptului de proprietate, drepturi reale de garanție și sarcini	Referințe
NU SUNT	

## Anexa Nr. 1 La Partea I

## Teren

Nr cadastral	Suprafața (mp)*	Observații / Referințe
	1.250	

\* Suprafața este determinată în planul de proiecție Stereo 70.



## Date referitoare la teren

Crt	Categorie folosință	Intravilan	Suprafața (mp)	Tarla	Parcelă	Nr. topo	Observații / Referințe
1	arabil	NU	1.250	78	1520/42/1	-	

## Lungime Segmente

1) Valorile lungimilor segmentelor sunt obținute din proiecție în plan.

Punct început	X / Y	Punct sfârșit	X / Y	Lungime segment (** (m)
1	439.296,094 345.155,983	2	439.293,474 345.156,113	2.623
2	439.293,474 345.156,113	3	439.290,211 345.156,115	3.263
3	439.290,211 345.156,115	4	439.205,878 344.945,921	226.481
4	439.205,878 344.945,921	5	439.211,486 344.945,104	5.667
5	439.211,486 344.945,104	1	439.296,094 345.155,983	227.219

**\*\* Lungimile segmentelor sunt determinate în planul de proiecție Stereo 70 și sunt rotunjite la 1 milimetru.**

**\*\*\* Distanța dintre puncte este formată din segmente cumulate ce sunt mai mici decât valoarea 1 milimetru.**





**DATE DESPRE IMOBILUL NR. 2242**

Oficiul de Cadastru și Publicitate Imobiliară VALCEA  
Biroul de Cadastru și Publicitate Imobiliară Ramnicu Valcea

**A. Partea I. Descrierea imobilului**

TEREN Extravilan

Adresa: Jud. Valcea

Nr. Crt	Nr cadastral Nr. topografic	Suprafața* (mp)	Observații / Referințe
A1		1.250	Sector cadastral:39 Teren neimprejmuit;

**B. Partea II. Proprietari și acte**

Inscrieri privitoare la dreptul de proprietate și alte drepturi reale	Referințe
/	
Act Administrativ nr. 507/50998, din 18/07/1997 emis de CJSDPAT VALCEA (TITLU DE PROPRIETATE; );	
B1	A1
Intabulare, drept de PROPRIETATE, dobandit prin Reconstituire, cota actuala 1/1, cota initiala 1/1 1) NISTOR D. VIRGIL, LIPSA CNP;	

**C. Partea III. SARCINI .**

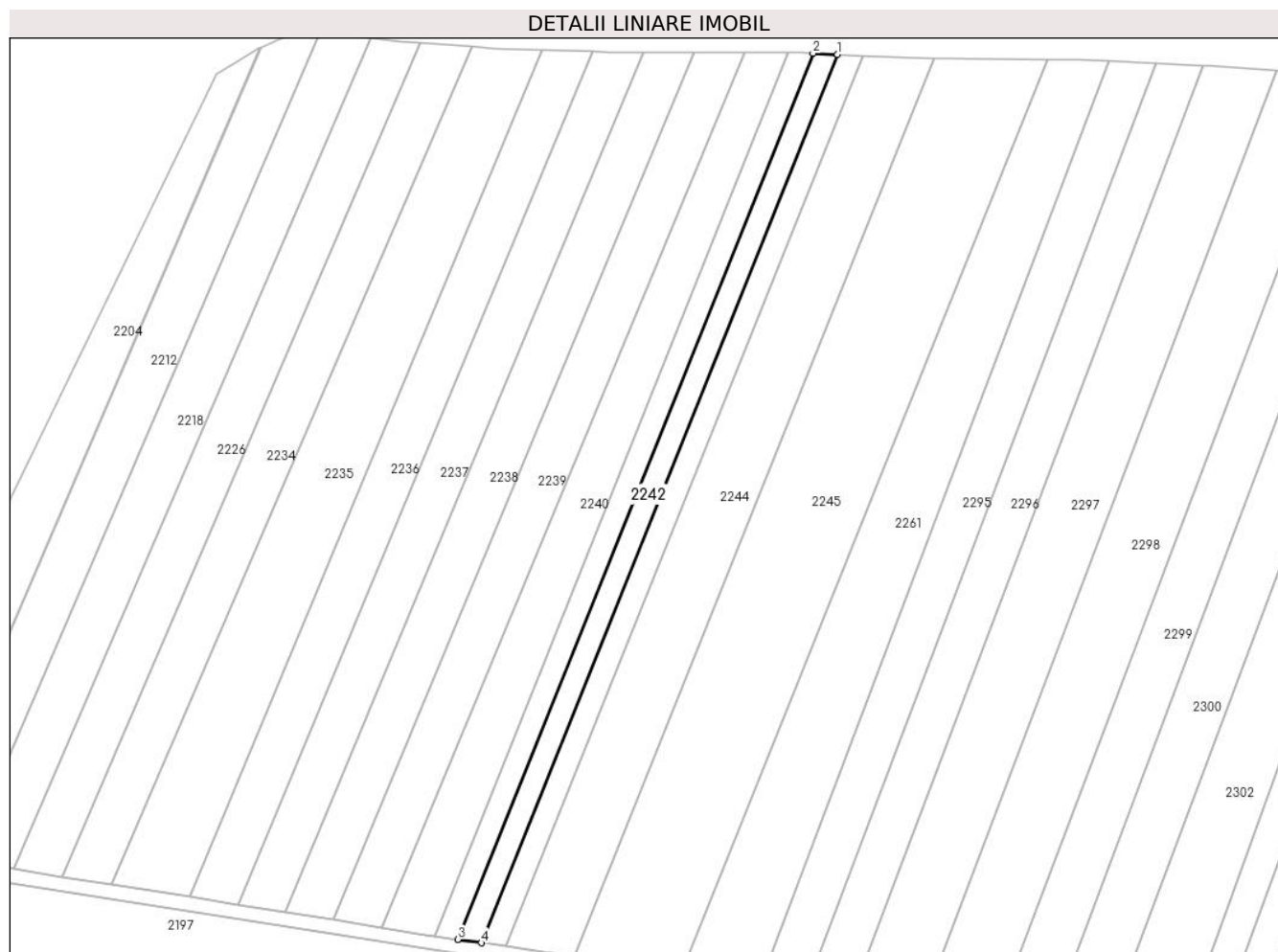
Inscrieri privind dezmembramintele dreptului de proprietate, drepturi reale de garanție și sarcini	Referințe
NU SUNT	

## Anexa Nr. 1 La Partea I

## Teren

Nr cadastral	Suprafața (mp)*	Observații / Referințe
	1.250	

\* Suprafața este determinată în planul de proiecție Stereo 70.



## Date referitoare la teren

Crt	Categorie folosință	Intravilan	Suprafața (mp)	Tarla	Parcelă	Nr. topo	Observații / Referințe
1	arabil	NU	1.250	78	1520/42	-	

## Lungime Segmente

1) Valorile lungimilor segmentelor sunt obținute din proiecție în plan.

Punct început	X / Y	Punct sfârșit	X / Y	Lungime segment (** (m)
1	439.301,899 345.155,694	2	439.296,094 345.155,983	5.812
2	439.296,094 345.155,983	3	439.211,486 344.945,104	227.219
3	439.211,486 344.945,104	4	439.217,079 344.944,288	5.652
4	439.217,079 344.944,288	1	439.301,899 345.155,694	227.787

\*\* Lungimile segmentelor sunt determinate în planul de proiecție Stereo 70 și sunt rotunjite la 1 milimetru.

**\*\*\* Distanţa dintre puncte este formată din segmente cumulate ce sunt mai mici decât valoarea 1 milimetru.**



**DATE DESPRE IMOBILUL NR. 2243**

Oficiul de Cadastru și Publicitate Imobiliară VALCEA  
Biroul de Cadastru și Publicitate Imobiliară Ramnicu Valcea

**A. Partea I. Descrierea imobilului**

TEREN Extravilan

Adresa: Jud. Valcea

Nr. Crt	Nr cadastral Nr. topografic	Suprafața* (mp)	Observații / Referințe
A1		1.300	Sector cadastral:39 Teren neimpregmuit;

**B. Partea II. Proprietari și acte**

Inscrieri privitoare la dreptul de proprietate și alte drepturi reale		Referințe
/		
Act Normativ nr. 7, din 13/03/1996 emis de PARLAMENTUL ROMÂNIEI (LEGE; ,art.13);		
B1	Inscrierea posesiei, drept de PROPRIETATE, dobandit prin Lege, cota actuala 1/1, cota initiala 1/1 1) NEIDENTIFICAT NEIDENTIFICAT	A1
B2	Se notează mențiunea de proprietar neidentificat.	A1

**C. Partea III. SARCINI .**

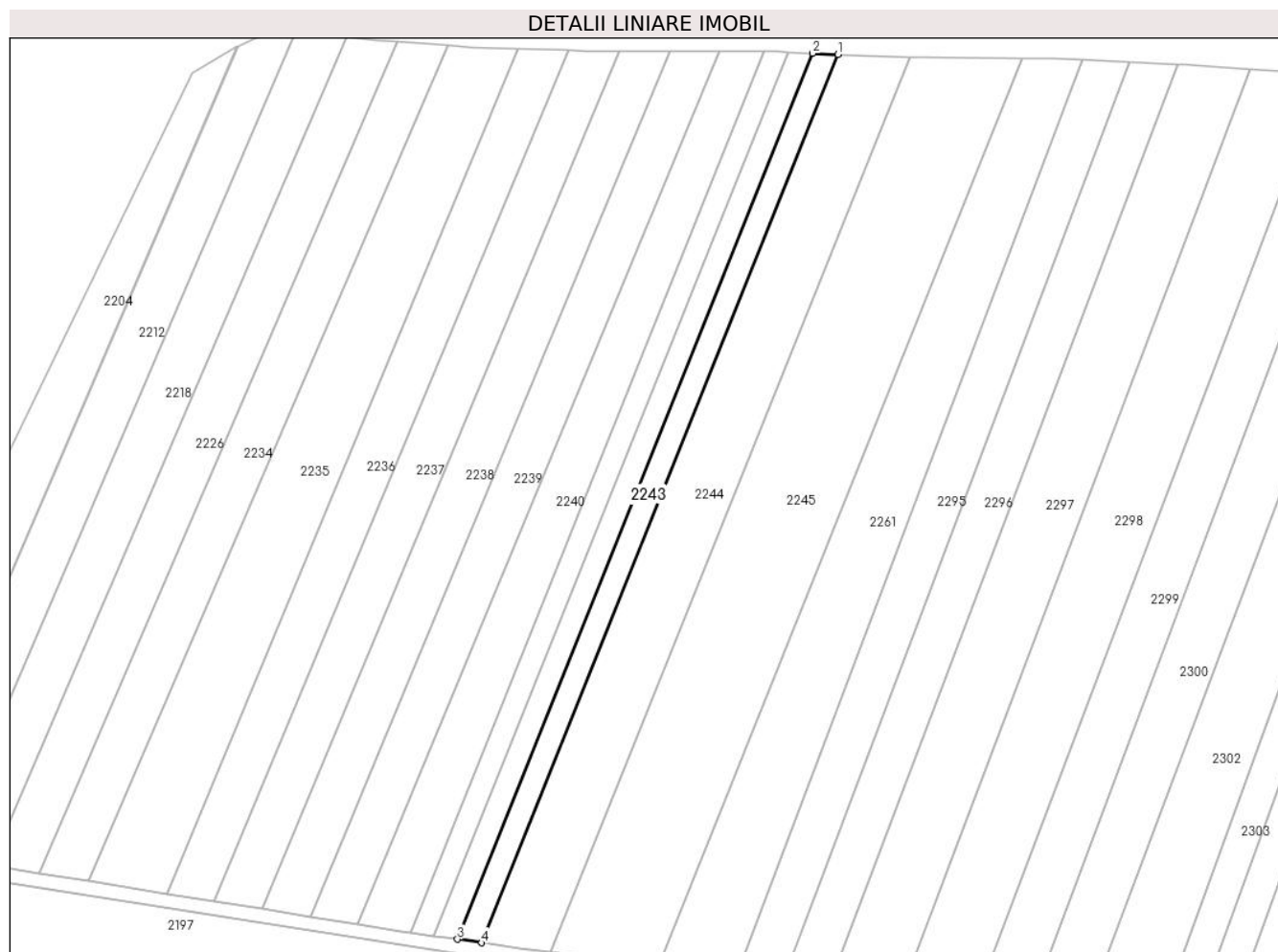
Inscrieri privind dezmembramintele dreptului de proprietate, drepturi reale de garanție și sarcini	Referințe
NU SUNT	

## Anexa Nr. 1 La Partea I

## Teren

Nr cadastral	Suprafața (mp)*	Observații / Referințe
	1.300	

\* Suprafața este determinată în planul de proiecție Stereo 70.



## Date referitoare la teren

Crt	Categorie folosință	Intravilan	Suprafața (mp)	Tarla	Parcelă	Nr. topo	Observații / Referințe
1	arabil	NU	1.300	78	1520/41	-	

## Lungime Segmente

1) Valorile lungimilor segmentelor sunt obținute din proiecție în plan.

Punct început	X / Y	Punct sfârșit	X / Y	Lungime segment (** (m)
1	439.307,92 345.155,395	2	439.301,899 345.155,694	6.028
2	439.301,899 345.155,694	3	439.217,079 344.944,288	227.787
3	439.217,079 344.944,288	4	439.222,881 344.943,443	5.863
4	439.222,881 344.943,443	1	439.307,92 345.155,395	228.375

\*\* Lungimile segmentelor sunt determinate în planul de proiecție Stereo 70 și sunt rotunjite la 1 milimetru.

**\*\*\* Distanţa dintre puncte este formată din segmente cumulate ce sunt mai mici decât valoarea 1 milimetru.**





**DATE DESPRE IMOBILUL NR. 2244**

Oficiul de Cadastru și Publicitate Imobiliară VALCEA  
Biroul de Cadastru și Publicitate Imobiliară Ramnicu Valcea

**A. Partea I. Descrierea imobilului**

TEREN Extravilan

Adresa: Jud. Valcea

Nr. Crt	Nr cadastral Nr. topografic	Suprafața* (mp)	Observații / Referințe
A1		3.700	Sector cadastral:39 Teren neimprejmuit;

**B. Partea II. Proprietari și acte**

Inscrieri privitoare la dreptul de proprietate și alte drepturi reale	Referințe
/	
Act Administrativ nr. 234/50680, din 26/09/1996 emis de CJSDPAT VALCEA (TITLU DE PROPRIETATE; );	
B1	A1
Intabulare, drept de PROPRIETATE, dobandit prin Reconstituire, cota actuala 1/1, cota initiala 1/1 1) <b>BARBU FLORICA</b> , LIPSA CNP;	

**C. Partea III. SARCINI .**

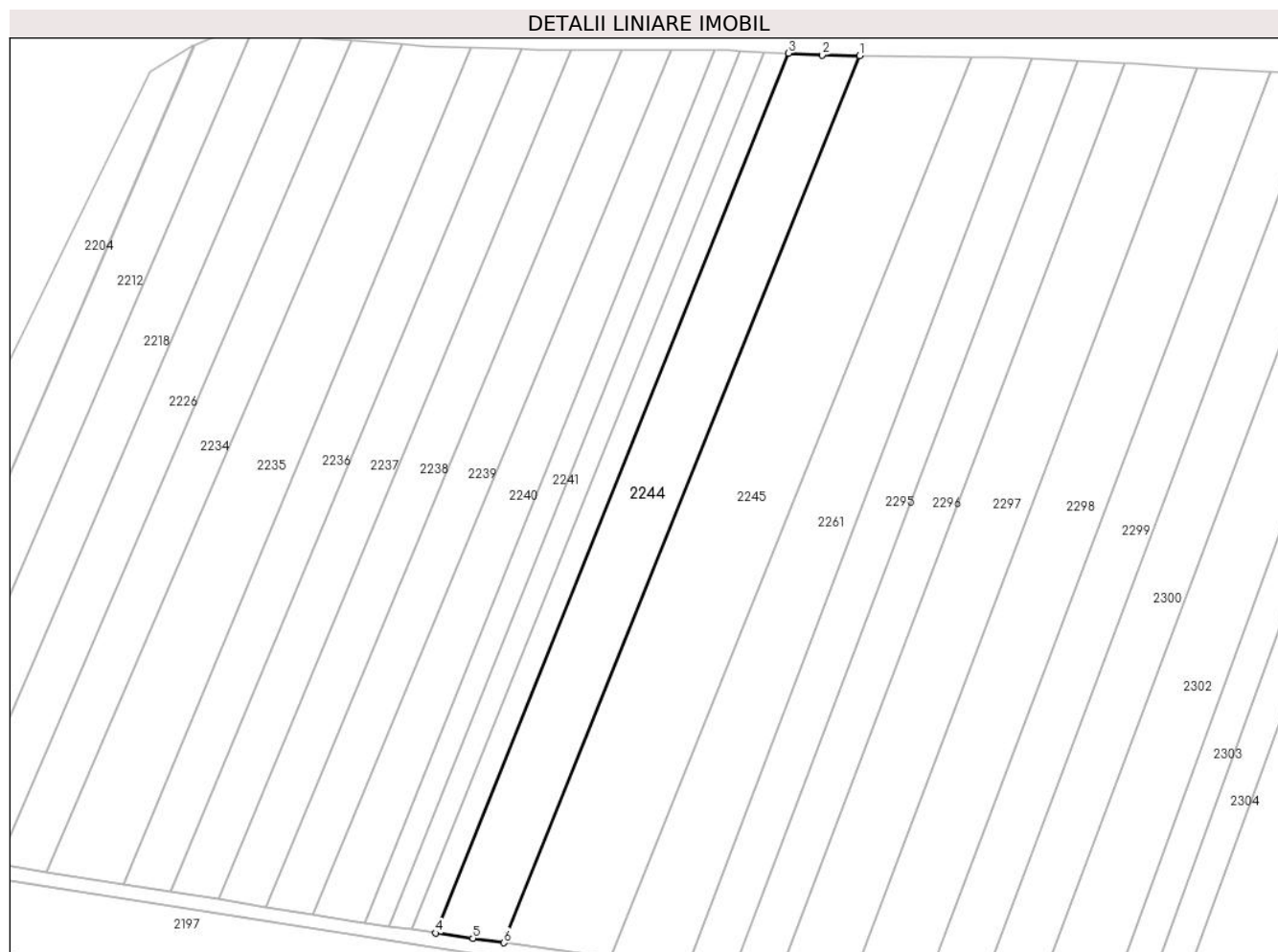
Inscrieri privind dezmembramintele dreptului de proprietate, drepturi reale de garanție și sarcini	Referințe
NU SUNT	

## Anexa Nr. 1 La Partea I

## Teren

Nr cadastral	Suprafața (mp)*	Observații / Referințe
	3.700	

\* Suprafața este determinată în planul de proiecție Stereo 70.



## Date referitoare la teren

Crt	Categorie folosință	Intravilan	Suprafața (mp)	Tarla	Parcelă	Nr. topo	Observații / Referințe
1	arabil	NU	3.700	78	1520/39	-	

## Lungime Segmente

1) Valorile lungimilor segmentelor sunt obținute din proiecție în plan.

Punct început	X / Y	Punct sfârșit	X / Y	Lungime segment (** (m)
1	439.325,058 345.154,767	2	439.316,065 345.154,99	8.996
2	439.316,065 345.154,99	3	439.307,92 345.155,395	8.155
3	439.307,92 345.155,395	4	439.222,881 344.943,443	228.375
4	439.222,881 344.943,443	5	439.231,845 344.942,136	9.059
5	439.231,845 344.942,136	6	439.239,332 344.941,101	7.558

Punct început	X / Y	Punct sfârșit	X / Y	Lungime segment (** (m)
6	439.239,332 344.941,101	1	439.325,058 345.154,767	230.222

\*\* Lungimile segmentelor sunt determinate în planul de proiecție Stereo 70 și sunt rotunjite la 1 milimetru.

\*\*\* Distanța dintre puncte este formată din segmente cumulate ce sunt mai mici decât valoarea 1 milimetru.



**DATE DESPRE IMOBILUL NR. 2245**

Oficiul de Cadastru și Publicitate Imobiliară VALCEA  
Biroul de Cadastru și Publicitate Imobiliară Ramnicu Valcea

**A. Partea I. Descrierea imobilului**

TEREN Extravilan

Adresa: Jud. Valcea, PCT. "PIATRA"

Nr. Crt	Nr cadastral Nr. topografic	Suprafața* (mp)	Observații / Referințe
A1		5.831	Sector cadastral:39 Teren neimprejmit;

**B. Partea II. Proprietari și acte**

Inscrieri privitoare la dreptul de proprietate și alte drepturi reale		Referințe
/		
Act Notarial nr. 74, din 17/12/2018 emis de BNP DANIELA ILEANA MUNTEANU (CERTIFICAT DE MOSTENITOR;);		
B1	Intabulare, drept de PROPRIETATE, dobandit prin Succesiune, cota actuala 1/2, cota initiala 1/2 1) PATRU MONICA-DANIELA	A1
B2	Intabulare, drept de PROPRIETATE, dobandit prin Succesiune, cota actuala 1/2, cota initiala 1/2 1) PATRU ELENA	A1

**C. Partea III. SARCINI .**

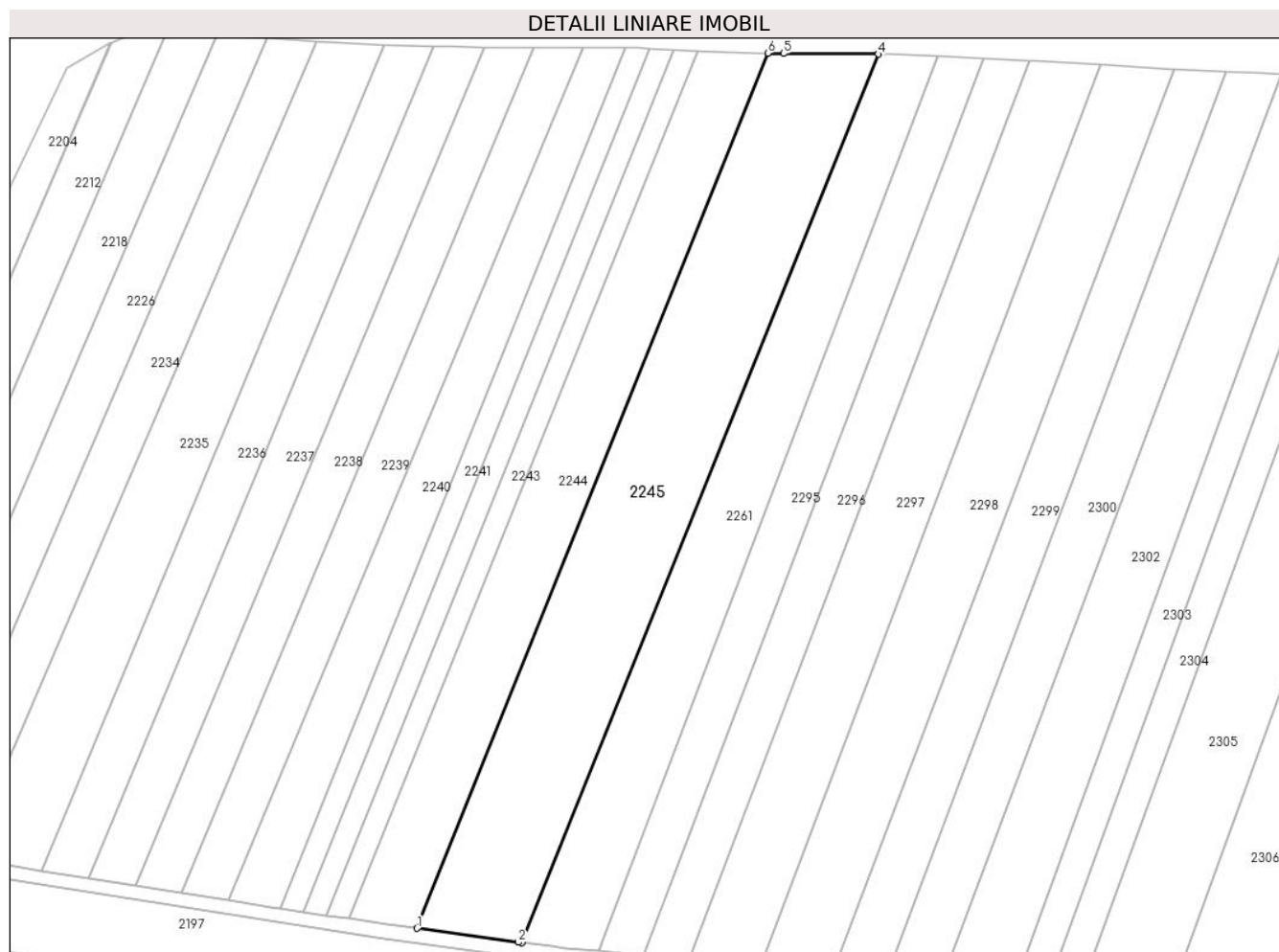
Inscrieri privind dezmembramintele dreptului de proprietate, drepturi reale de garanție și sarcini	Referințe
NU SUNT	

## Anexa Nr. 1 La Partea I

## Teren

Nr cadastral	Suprafața (mp)*	Observații / Referințe
	5.831	

\* Suprafața este determinată în planul de proiecție Stereo 70.



## Date referitoare la teren

Crt	Categorie folosință	Intravilan	Suprafața (mp)	Tarla	Parcelă	Nr. topo	Observații / Referințe
1	arabil	NU	5.831	78	1520/38	-	

## Lungime Segmente

1) Valorile lungimilor segmentelor sunt obținute din proiecție în plan.

Punct început	X / Y	Punct sfârșit	X / Y	Lungime segment (** (m)
1	439.239,332 344.941,101	2	439.264,08 344.937,683	24.983
2	439.264,08 344.937,683	3	439.265,004 344.937,58	0.93
3	439.265,004 344.937,58	4	439.352,043 345.154,519	233.748
4	439.352,043 345.154,519	5	439.328,871 345.154,673	23.173
5	439.328,871 345.154,673	6	439.325,058 345.154,767	3.814

Punct început	X / Y	Punct sfârșit	X / Y	Lungime segment (** (m)
6	439.325,058 345.154,767	1	439.239,332 344.941,101	230.222

\*\* Lungimile segmentelor sunt determinate în planul de proiecție Stereo 70 și sunt rotunjite la 1 milimetru.

\*\*\* Distanța dintre puncte este formată din segmente cumulate ce sunt mai mici decât valoarea 1 milimetru.





**DATE DESPRE IMOBILUL NR. 2246**

Oficiul de Cadastru și Publicitate Imobiliară VALCEA  
Biroul de Cadastru și Publicitate Imobiliară Ramnicu Valcea

**A. Partea I. Descrierea imobilului**

TEREN Extravilan

Adresa: Jud. Valcea

Nr. Crt	Nr cadastral Nr. topografic	Suprafața* (mp)	Observații / Referințe
A1		2.383	Sector cadastral:39 Teren neimpregmuit;

**B. Partea II. Proprietari și acte**

Inscrieri privitoare la dreptul de proprietate și alte drepturi reale		Referințe
/		
Act Normativ nr. 7, din 13/03/1996 emis de PARLAMENTUL ROMÂNIEI (LEGE; ,art.13);		
B1	Inscrierea posesiei, drept de PROPRIETATE, dobandit prin Lege, cota actuala 1/1, cota initiala 1/1 1) NEIDENTIFICAT NEIDENTIFICAT	A1
B2	Se notează mențiunea de proprietar neidentificat.	A1

**C. Partea III. SARCINI .**

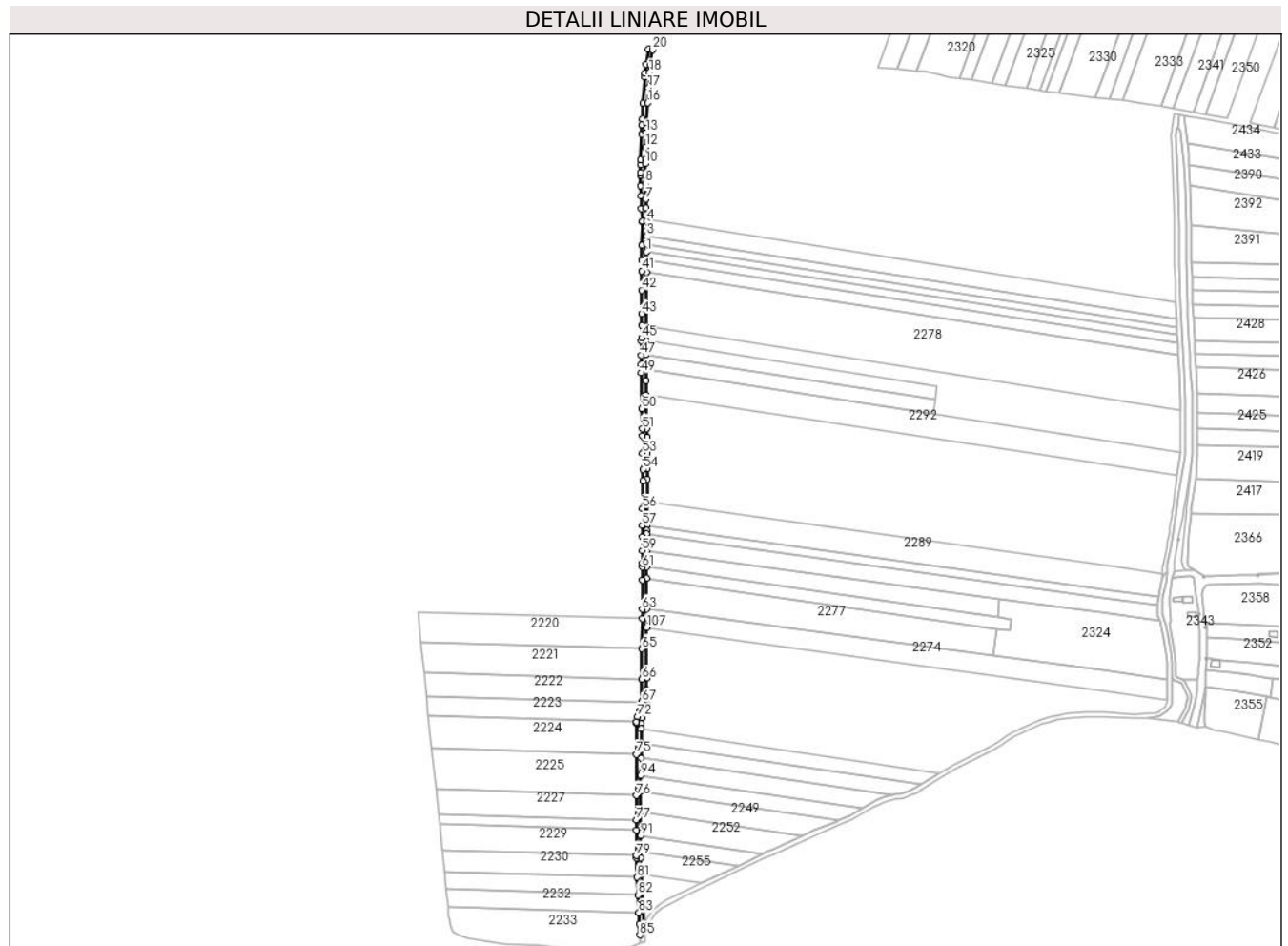
Inscrieri privind dezmembramintele dreptului de proprietate, drepturi reale de garanție și sarcini	Referințe
NU SUNT	

## Anexa Nr. 1 La Partea I

## Teren

Nr cadastral	Suprafața (mp)*	Observații / Referințe
	2.383	

\* Suprafața este determinată în planul de proiecție Stereo 70.



## Date referitoare la teren

Crt	Categorie folosință	Intravilan	Suprafața (mp)	Tarla	Parcelă	Nr. topo	Observații / Referințe
1	drum	NU	2.383	76	-	-	

## Lungime Segmente

1) Valorile lungimilor segmentelor sunt obținute din proiecție în plan.

Punct început	X / Y	Punct sfârșit	X / Y	Lungime segment	Punct început	X / Y	Punct sfârșit	X / Y	Lungime segment	Punct început	X / Y	Punct sfârșit	X / Y	Lungime segment
1	439.270,421 344.776,619	2	439.270,456 344.782,7	6.081	2	439.270,456 344.782,7	3	439.270,491 344.788,779	6.079	3	439.270,491 344.788,779	4	439.270,557 344.800,356	11.577
4	439.270,557 344.800,356	5	439.270,481 344.801,903	1.549	5	439.270,481 344.801,903	6	439.270,068 344.810,3	8.407	6	439.270,068 344.810,3	7	439.269,879 344.817,335	7.038
7	439.269,879 344.817,335	8	439.269,548 344.829,589	12.258	8	439.269,548 344.829,589	9	439.269,387 344.835,715	6.128	9	439.269,387 344.835,715	10	439.269,404 344.844,742	9.027
10	439.269,404 344.844,742	11	439.269,411 344.847,534	2.792	11	439.269,411 344.847,534	12	439.269,791 344.857,524	9.997	12	439.269,791 344.857,524	13	439.270,222 344.868,834	11.318
13	439.270,222 344.868,834	14	439.270,363 344.872,527	3.696	14	439.270,363 344.872,527	15	439.270,447 344.874,729	2.204	15	439.270,447 344.874,729	16	439.271,399 344.891,802	17.1
16	439.271,399 344.891,802	17	439.272,004 344.903,634	11.847	17	439.272,004 344.903,634	18	439.272,883 344.915,443	11.842	18	439.272,883 344.915,443	19	439.273,459 344.921,345	5.93

Punct început	X / Y	Punct sfârșit	X / Y	Lungime segment	Punct început	X / Y	Punct sfârșit	X / Y	Lungime segment	Punct început	X / Y	Punct sfârșit	X / Y	Lungime segment
19	439.273,459 344.921,345	20	439.275,227 344.932,776	11.567	20	439.275,227 344.932,776	21	439.271,768 344.933,311	3.5	21	439.271,768 344.933,311	22	439.269,985 344.921,782	11.666
22	439.269,985 344.921,782	23	439.269,304 344.914,798	7.017	23	439.269,304 344.914,798	24	439.269,008 344.911,762	3.05	24	439.269,008 344.911,762	25	439.267,864 344.891,261	20.533
25	439.267,864 344.891,261	26	439.267,207 344.879,499	11.78	26	439.267,207 344.879,499	27	439.266,95 344.874,894	4.612	27	439.266,95 344.874,894	28	439.266,675 344.867,677	7.222
28	439.266,675 344.867,677	29	439.265,911 344.847,605	20.087	29	439.265,911 344.847,605	30	439.265,901 344.843,908	3.697	30	439.265,901 344.843,908	31	439.265,885 344.837,855	6.053
31	439.265,885 344.837,855	32	439.265,887 344.835,878	1.977	32	439.265,887 344.835,878	33	439.265,887 344.835,498	0.38	33	439.265,887 344.835,498	34	439.266,095 344.827,782	7.719
34	439.266,095 344.827,782	35	439.266,314 344.819,664	8.121	35	439.266,314 344.819,664	36	439.266,571 344.810,167	9.5	36	439.266,571 344.810,167	37	439.267,057 344.800,28	9.899
37	439.267,057 344.800,28	38	439.267,054 344.799,907	0.373	38	439.267,054 344.799,907	39	439.266,95 344.781,617	18.29	39	439.266,95 344.781,617	40	439.266,884 344.770,173	11.444
40	439.266,884 344.770,173	41	439.266,837 344.761,936	8.237	41	439.266,837 344.761,936	42	439.266,759 344.747,014	14.922	42	439.266,759 344.747,014	43	439.266,664 344.728,941	18.073
43	439.266,664 344.728,941	44	439.266,618 344.720,064	8.877	44	439.266,618 344.720,064	45	439.266,584 344.710,115	9.949	45	439.266,584 344.710,115	46	439.266,576 344.707,897	2.218
46	439.266,576 344.707,897	47	439.266,536 344.696,822	11.075	47	439.266,536 344.696,822	48	439.266,51 344.689,5	7.322	48	439.266,51 344.689,5	49	439.266,487 344.683,018	6.482
49	439.266,487 344.683,018	50	439.266,955 344.655,349	27.673	50	439.266,955 344.655,349	51	439.267,217 344.639,853	15.498	51	439.267,217 344.639,853	52	439.267,312 344.634,255	5.599
52	439.267,312 344.634,255	53	439.267,483 344.620,996	13.26	53	439.267,483 344.620,996	54	439.267,64 344.608,567	12.43	54	439.267,64 344.608,567	55	439.267,681 344.599,645	8.922
55	439.267,681 344.599,645	56	439.267,375 344.578,116	21.531	56	439.267,375 344.578,116	57	439.267,189 344.565,048	13.069	57	439.267,189 344.565,048	58	439.267,139 344.556,303	8.745
58	439.267,139 344.556,303	59	439.267,148 344.545,677	10.626	59	439.267,148 344.545,677	60	439.267,152 344.535,658	10.019	60	439.267,152 344.535,658	61	439.267,154 344.532,861	2.797
61	439.267,154 344.532,861	62	439.267,095 344.523,048	9.813	62	439.267,095 344.523,048	63	439.267,072 344.500,348	22.7	63	439.267,072 344.500,348	64	439.267,064 344.492,875	7.473
64	439.267,064 344.492,875	65	439.267,039 344.469,675	23.2	65	439.267,039 344.469,675	66	439.267,014 344.446,147	23.528	66	439.267,014 344.446,147	67	439.266,996 344.428,772	17.375
67	439.266,996 344.428,772	68	439.266,958 344.428,28	0.493	68	439.266,958 344.428,28	69	439.266,838 344.426,715	1.57	69	439.266,838 344.426,715	70	439.265,938 344.423,301	3.531
70	439.265,938 344.423,301	71	439.264,874 344.421,43	2.152	71	439.264,874 344.421,43	72	439.263,461 344.417,322	4.344	72	439.263,461 344.417,322	73	439.262,784 344.413,212	4.165
73	439.262,784 344.413,212	74	439.262,629 344.412,274	0.951	74	439.262,629 344.412,274	75	439.262,618 344.388,184	24.09	75	439.262,618 344.388,184	76	439.262,603 344.356,314	31.87
76	439.262,603 344.356,314	77	439.262,594 344.337,415	18.899	77	439.262,594 344.337,415	78	439.262,59 344.329,569	7.846	78	439.262,59 344.329,569	79	439.262,581 344.309,77	19.799
79	439.262,581 344.309,77	80	439.262,58 344.308,111	1.659	80	439.262,58 344.308,111	81	439.263,299 344.293,08	15.048	81	439.263,299 344.293,08	82	439.263,95 344.279,466	13.63
82	439.263,95 344.279,466	83	439.264,604 344.265,785	13.697	83	439.264,604 344.265,785	84	439.265,019 344.257,085	8.71	84	439.265,019 344.257,085	85	439.265,384 344.248,558	8.535
85	439.265,384 344.248,558	86	439.266,443 344.252,489	4.071	86	439.266,443 344.252,489	87	439.268,515 344.257,252	5.194	87	439.268,515 344.257,252	88	439.266,691 344.295,411	38.203
88	439.266,691 344.295,411	89	439.266,08 344.308,194	12.798	89	439.266,08 344.308,194	90	439.266,083 344.313,442	5.248	90	439.266,083 344.313,442	91	439.266,088 344.325,331	11.889
91	439.266,088 344.325,331	92	439.266,097 344.343,283	17.952	92	439.266,097 344.343,283	93	439.266,104 344.359,616	16.333	93	439.266,104 344.359,616	94	439.266,11 344.371,923	12.307
94	439.266,11 344.371,923	95	439.266,116 344.385,305	13.382	95	439.266,116 344.385,305	96	439.266,122 344.396,856	11.551	96	439.266,122 344.396,856	97	439.266,127 344.408,025	11.169
97	439.266,127 344.408,025	98	439.266,129 344.411,987	3.962	98	439.266,129 344.411,987	99	439.266,866 344.416,462	4.535	99	439.266,866 344.416,462	100	439.268,078 344.419,983	3.724
100	439.268,078 344.419,983	101	439.269,207 344.421,968	2.284	101	439.269,207 344.421,968	102	439.270,303 344.426,13	4.304	102	439.270,303 344.426,13	103	439.270,496 344.428,636	2.513
103	439.270,496 344.428,636	104	439.270,506 344.438,043	9.407	104	439.270,506 344.438,043	105	439.270,515 344.447,049	9.006	105	439.270,515 344.447,049	106	439.270,543 344.472,967	25.918
106	439.270,543 344.472,967	107	439.270,557 344.486,307	13.34	107	439.270,557 344.486,307	108	439.270,572 344.500,366	14.059	108	439.270,572 344.500,366	109	439.270,596 344.524,184	23.818
109	439.270,596 344.524,184	110	439.270,654 344.532,85	8.666	110	439.270,654 344.532,85	111	439.270,648 344.545,68	12.83	111	439.270,648 344.545,68	112	439.270,637 344.558,748	13.068
112	439.270,637 344.558,748	113	439.270,635 344.561,203	2.455	113	439.270,635 344.561,203	114	439.270,689 344.565,009	3.806	114	439.270,689 344.565,009	115	439.270,955 344.583,754	18.747
115	439.270,955 344.583,754	116	439.271,2 344.600,952	17.2	116	439.271,2 344.600,952	117	439.271,14 344.608,603	7.651	117	439.271,14 344.608,603	118	439.270,983 344.621,011	12.409

Punct început	X / Y	Punct sfârșit	X / Y	Lungime segment	Punct început	X / Y	Punct sfârșit	X / Y	Lungime segment	Punct început	X / Y	Punct sfârșit	X / Y	Lungime segment
118	439.270,983 344.621,011	119	439.270,905 344.627,183	6.172	119	439.270,905 344.627,183	120	439.270,824 344.633,549	6.367	120	439.270,824 344.633,549	121	439.270,716 344.639,912	6.364
121	439.270,716 344.639,912	122	439.270,623 344.645,462	5.551	122	439.270,623 344.645,462	123	439.270,393 344.659,073	13.613	123	439.270,393 344.659,073	124	439.270,275 344.666,019	6.947
124	439.270,275 344.666,019	125	439.270,089 344.677,032	11.015	125	439.270,089 344.677,032	126	439.270,005 344.685,948	8.916	126	439.270,005 344.685,948	127	439.270,042 344.697,044	11.096
127	439.270,042 344.697,044	128	439.270,078 344.708,08	11.036	128	439.270,078 344.708,08	129	439.270,114 344.719,013	10.933	129	439.270,114 344.719,013	130	439.270,331 344.760,883	41.871
130	439.270,331 344.760,883	131	439.270,387 344.770,594	9.711	131	439.270,387 344.770,594	1	439.270,421 344.776,619	6.025					

\*\* Lungimile segmentelor sunt determinate în planul de proiecție Stereo 70 și sunt rotunjite la 1 milimetru.

\*\*\* Distanța dintre puncte este formată din segmente cumulate ce sunt mai mici decât valoarea 1 milimetru.

**DATE DESPRE IMOBILUL NR. 2247**

Oficiul de Cadastru și Publicitate Imobiliară VALCEA  
Biroul de Cadastru și Publicitate Imobiliară Ramnicu Valcea

**A. Partea I. Descrierea imobilului**

TEREN Necunoscut

Adresa: Loc. Condoiesti, Jud. Valcea

Nr. Crt	Nr cadastral Nr. topografic	Suprafața* (mp)	Observații / Referințe
A1		1.980	Sector cadastral:39 Teren neimprejmuit;

**B. Partea II. Proprietari și acte**

Inscrieri privitoare la dreptul de proprietate și alte drepturi reale		Referințe
/		
Act Normativ nr. 7, din 13/03/1996 emis de PARLAMENTUL ROMÂNIEI (LEGE; ,art.13);		
B1	Inscrierea posesiei, drept de PROPRIETATE, dobandit prin Lege, cota actuala 1/1, cota initiala 1/1 1) NEIDENTIFICAT NEIDENTIFICAT	A1
B2	Se notează mențiunea de proprietar neidentificat.	A1

**C. Partea III. SARCINI .**

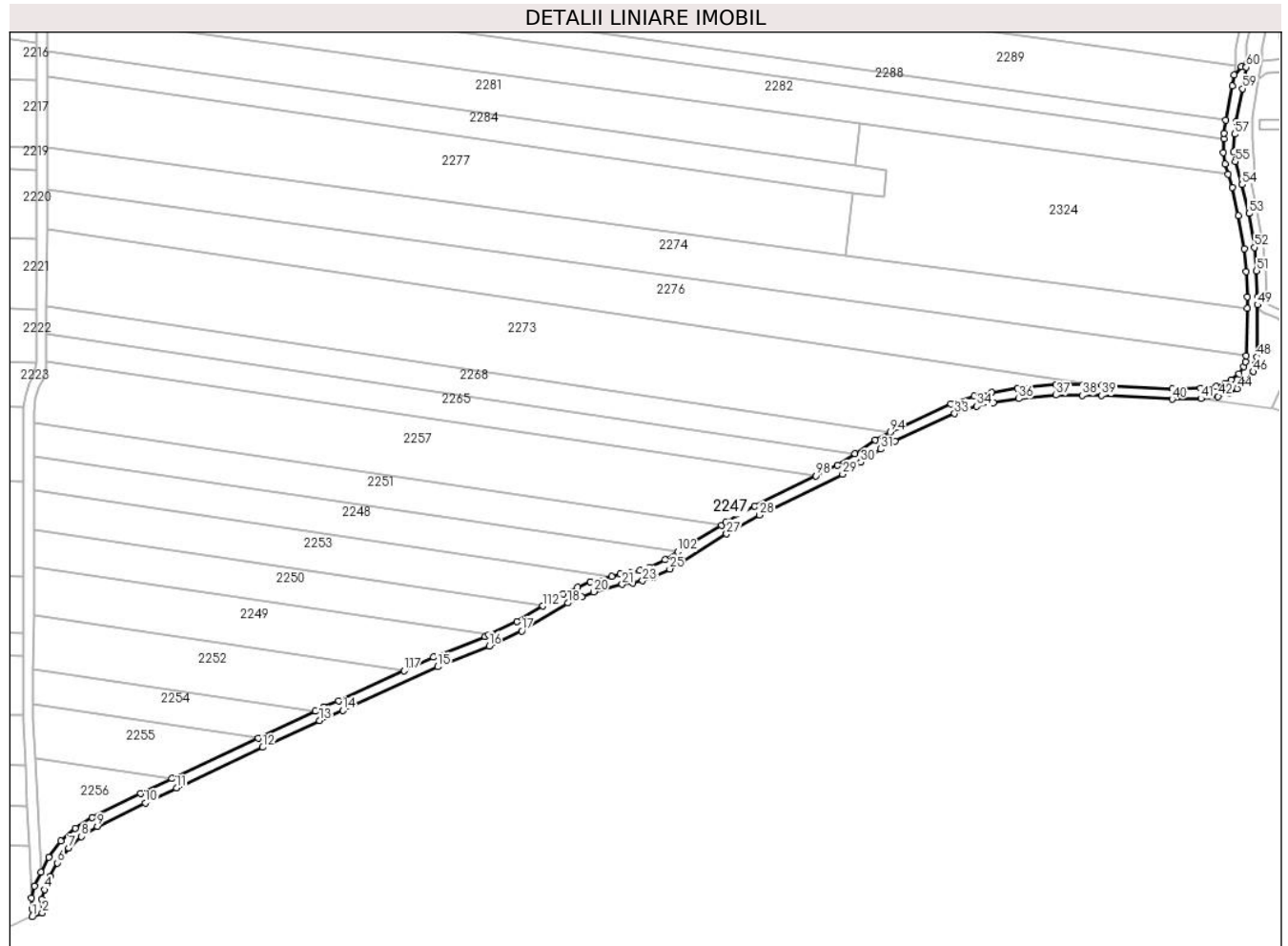
Inscrieri privind dezmembramintele dreptului de proprietate, drepturi reale de garanție și sarcini	Referințe
NU SUNT	

## Anexa Nr. 1 La Partea I

## Teren

Nr cadastral	Suprafața (mp)*	Observații / Referințe
	1.980	

\* Suprafața este determinată în planul de proiecție Stereo 70.



## Date referitoare la teren

Crt	Categorie folosință	Intravilan	Suprafața (mp)	Tarla	Parcelă	Nr. topo	Observații / Referințe
1	drum	DA	565	76	-	-	
2	drum	NU	1.415	76	-	-	

## Lungime Segmente

1) Valorile lungimilor segmentelor sunt obținute din proiecție în plan.

Punct început	X / Y	Punct sfârșit	X / Y	Lungime segment	Punct început	X / Y	Punct sfârșit	X / Y	Lungime segment	Punct început	X / Y	Punct sfârșit	X / Y	Lungime segment
1	439.265,541 344.242,163	2	439.269,019 344.243,507	3.729	2	439.269,019 344.243,507	3	439.268,904 344.248,169	4.663	3	439.268,904 344.248,169	4	439.269,755 344.251,329	3.273
4	439.269,755 344.251,329	5	439.271,668 344.255,724	4.793	5	439.271,668 344.255,724	6	439.274,128 344.260,312	5.206	6	439.274,128 344.260,312	7	439.277,9 344.265,301	6.254
7	439.277,9 344.265,301	8	439.282,206 344.269,191	5.803	8	439.282,206 344.269,191	9	439.287,51 344.272,518	6.261	9	439.287,51 344.272,518	10	439.303,616 344.280,48	17.96 7
10	439.303,616 344.280,48	11	439.314,115 344.285,423	11.60 4	11	439.314,115 344.285,423	12	439.343,085 344.299,061	32.02	12	439.343,085 344.299,061	13	439.362,236 344.308,076	21.16 7
13	439.362,236 344.308,076	14	439.370,034 344.311,448	8.496	14	439.370,034 344.311,448	15	439.401,913 344.326,133	35.09 9	15	439.401,913 344.326,133	16	439.419,188 344.333,108	18.63

Punct început	X / Y	Punct sfârșit	X / Y	Lungime segment	Punct început	X / Y	Punct sfârșit	X / Y	Lungime segment	Punct început	X / Y	Punct sfârșit	X / Y	Lungime segment
16	439.419,188 344.333,108	17	439.430,146 344.338,167	12.069	17	439.430,146 344.338,167	18	439.445,728 344.347,546	18.187	18	439.445,728 344.347,546	19	439.450,413 344.349,655	5.138
19	439.450,413 344.349,655	20	439.454,379 344.351,314	4.299	20	439.454,379 344.351,314	21	439.463,929 344.353,756	9.857	21	439.463,929 344.353,756	22	439.467,479 344.354,31	3.593
22	439.467,479 344.354,31	23	439.470,762 344.355,016	3.358	23	439.470,762 344.355,016	24	439.474,508 344.356,324	3.968	24	439.474,508 344.356,324	25	439.479,968 344.358,959	6.063
25	439.479,968 344.358,959	26	439.484,463 344.361,721	5.276	26	439.484,463 344.361,721	27	439.499,058 344.370,691	17.131	27	439.499,058 344.370,691	28	439.510,048 344.377,031	12.688
28	439.510,048 344.377,031	29	439.538,026 344.390,738	31.155	29	439.538,026 344.390,738	30	439.544,104 344.394,787	7.303	30	439.544,104 344.394,787	31	439.550,759 344.399,219	7.996
31	439.550,759 344.399,219	32	439.555,585 344.401,815	5.48	32	439.555,585 344.401,815	33	439.575,614 344.411,105	22.079	33	439.575,614 344.411,105	34	439.583,157 344.413,556	7.931
34	439.583,157 344.413,556	35	439.588,672 344.414,855	5.666	35	439.588,672 344.414,855	36	439.597,262 344.416,112	8.681	36	439.597,262 344.416,112	37	439.609,746 344.417,314	12.542
37	439.609,746 344.417,314	38	439.618,47 344.417,239	8.724	38	439.618,47 344.417,239	39	439.625,033 344.417,183	6.563	39	439.625,033 344.417,183	40	439.648,778 344.415,911	23.779
40	439.648,778 344.415,911	41	439.658,489 344.416,125	9.713	41	439.658,489 344.416,125	42	439.664,239 344.416,884	5.8	42	439.664,239 344.416,884	43	439.667,977 344.417,947	3.886
43	439.667,977 344.417,947	44	439.670,632 344.419,453	3.052	44	439.670,632 344.419,453	45	439.673,869 344.422,132	4.202	45	439.673,869 344.422,132	46	439.676,045 344.425,223	3.78
46	439.676,045 344.425,223	47	439.676,855 344.427,652	2.56	47	439.676,855 344.427,652	48	439.677,17 344.430,211	2.578	48	439.677,17 344.430,211	49	439.677,468 344.447,587	17.379
49	439.677,468 344.447,587	50	439.677,441 344.450,317	2.73	50	439.677,441 344.450,317	51	439.677,152 344.459,027	8.715	51	439.677,152 344.459,027	52	439.676,412 344.466,869	7.877
52	439.676,412 344.466,869	53	439.674,572 344.478,238	11.517	53	439.674,572 344.478,238	54	439.672,288 344.487,971	9.997	54	439.672,288 344.487,971	55	439.669,944 344.495,712	8.088
55	439.669,944 344.495,712	56	439.669,443 344.498,968	3.294	56	439.669,443 344.498,968	57	439.669,743 344.504,921	5.961	57	439.669,743 344.504,921	58	439.670,298 344.508,987	4.104
58	439.670,298 344.508,987	59	439.672,353 344.520,179	11.379	59	439.672,353 344.520,179	60	439.673,638 344.527,376	7.311	60	439.673,638 344.527,376	61	439.673,788 344.528,676	1.309
61	439.673,788 344.528,676	62	439.671,919 344.527,591	2.161	62	439.671,919 344.527,591	63	439.669,635 344.524,758	3.639	63	439.669,635 344.524,758	64	439.668,92 344.521,061	3.766
64	439.668,92 344.521,061	65	439.666,855 344.509,619	11.627	65	439.666,855 344.509,619	66	439.666,255 344.505,248	4.412	66	439.666,255 344.505,248	67	439.666,164 344.503,447	1.803
67	439.666,164 344.503,447	68	439.665,93 344.498,789	4.664	68	439.665,93 344.498,789	69	439.666,522 344.494,935	3.899	69	439.666,522 344.494,935	70	439.667,597 344.491,384	3.71
70	439.667,597 344.491,384	71	439.668,906 344.487,063	4.515	71	439.668,906 344.487,063	72	439.671,041 344.477,514	9.785	72	439.671,041 344.477,514	73	439.672,938 344.466,425	11.25
73	439.672,938 344.466,425	74	439.673,657 344.458,804	7.655	74	439.673,657 344.458,804	75	439.673,941 344.450,262	8.547	75	439.673,941 344.450,262	76	439.673,936 344.446,391	3.871
76	439.673,936 344.446,391	77	439.673,673 344.430,454	15.939	77	439.673,673 344.430,454	78	439.673,424 344.428,428	2.041	78	439.673,424 344.428,428	79	439.672,887 344.426,817	1.698
79	439.672,887 344.426,817	80	439.671,277 344.424,53	2.797	80	439.671,277 344.424,53	81	439.668,637 344.422,345	3.427	81	439.668,637 344.422,345	82	439.666,616 344.421,199	2.323
82	439.666,616 344.421,199	83	439.663,527 344.420,321	3.211	83	439.663,527 344.420,321	84	439.658,22 344.419,62	5.353	84	439.658,22 344.419,62	85	439.648,833 344.419,413	9.389
85	439.648,833 344.419,413	86	439.625,142 344.420,682	23.725	86	439.625,142 344.420,682	87	439.622,46 344.420,705	2.682	87	439.622,46 344.420,705	88	439.618,915 344.420,736	3.545
88	439.618,915 344.420,736	89	439.609,593 344.420,816	9.322	89	439.609,593 344.420,816	90	439.596,841 344.419,587	12.811	90	439.596,841 344.419,587	91	439.588,016 344.418,297	8.919
91	439.588,016 344.418,297	92	439.582,213 344.416,93	5.962	92	439.582,213 344.416,93	93	439.574,332 344.414,369	8.287	93	439.574,332 344.414,369	94	439.554,018 344.404,947	22.393
94	439.554,018 344.404,947	95	439.548,956 344.402,223	5.748	95	439.548,956 344.402,223	96	439.542,164 344.397,7	8.16	96	439.542,164 344.397,7	97	439.536,278 344.393,78	7.072
97	439.536,278 344.393,78	98	439.529,051 344.390,239	8.048	98	439.529,051 344.390,239	99	439.508,402 344.380,122	22.994	99	439.508,402 344.380,122	100	439.498,713 344.374,588	11.158
100	439.498,713 344.374,588	101	439.497,267 344.373,699	1.697	101	439.497,267 344.373,699	102	439.482,63 344.364,703	17.181	102	439.482,63 344.364,703	103	439.478,287 344.362,034	5.098
103	439.478,287 344.362,034	104	439.473,167 344.359,563	5.685	104	439.473,167 344.359,563	105	439.469,813 344.358,392	3.553	105	439.469,813 344.358,392	106	439.466,841 344.357,753	3.04
106	439.466,841 344.357,753	107	439.463,224 344.357,188	3.661	107	439.463,224 344.357,188	108	439.460,368 344.356,458	2.948	108	439.460,368 344.356,458	109	439.453,265 344.354,642	7.331
109	439.453,265 344.354,642	110	439.449,019 344.352,866	4.602	110	439.449,019 344.352,866	111	439.444,102 344.350,653	5.392	111	439.444,102 344.350,653	112	439.437,222 344.346,512	8.03
112	439.437,222 344.346,512	113	439.428,505 344.341,265	10.174	113	439.428,505 344.341,265	114	439.419,055 344.336,902	10.409	114	439.419,055 344.336,902	115	439.417,799 344.336,322	1.383

Punct început	X / Y	Punct sfârșit	X / Y	Lungime segment	Punct început	X / Y	Punct sfârșit	X / Y	Lungime segment	Punct început	X / Y	Punct sfârșit	X / Y	Lungime segment
115	439.417,799 344.336,322	116	439.400,525 344.329,348	18.629	116	439.400,525 344.329,348	117	439.390,629 344.324,789	10.896	117	439.390,629 344.324,789	118	439.368,608 344.314,645	24.245
118	439.368,608 344.314,645	119	439.363,661 344.312,616	5.347	119	439.363,661 344.312,616	120	439.360,795 344.311,267	3.168	120	439.360,795 344.311,267	121	439.341,594 344.302,228	21.222
121	439.341,594 344.302,228	122	439.312,624 344.288,589	32.02	122	439.312,624 344.288,589	123	439.302,095 344.283,633	11.637	123	439.302,095 344.283,633	124	439.285,8 344.275,577	18.178
124	439.285,8 344.275,577	125	439.280,087 344.271,993	6.744	125	439.280,087 344.271,993	126	439.275,308 344.267,676	6.44	126	439.275,308 344.267,676	127	439.271,172 344.262,205	6.858
127	439.271,172 344.262,205	128	439.268,515 344.257,252	5.621	128	439.268,515 344.257,252	129	439.266,443 344.252,489	5.194	129	439.266,443 344.252,489	130	439.265,384 344.248,558	4.071
130	439.265,384 344.248,558	131	439.265,544 344.244,801	3.76	131	439.265,544 344.244,801	1	439.265,541 344.242,163	2.638					

\*\* Lungimile segmentelor sunt determinate în planul de proiecție Stereo 70 și sunt rotunjite la 1 milimetru.

\*\*\* Distanța dintre puncte este formată din segmente cumulate ce sunt mai mici decât valoarea 1 milimetru.



**DATE DESPRE IMOBILUL NR. 2248**

Oficiul de Cadastru și Publicitate Imobiliară VALCEA  
Biroul de Cadastru și Publicitate Imobiliară Ramnicu Valcea

**A. Partea I. Descrierea imobilului**

TEREN Extravilan

Adresa: Jud. Valcea

Nr. Crt	Nr cadastral Nr. topografic	Suprafața* (mp)	Observații / Referințe
A1		2.394	Sector cadastral:39 Teren neimprejmuit;

**B. Partea II. Proprietari și acte**

Inscrieri privitoare la dreptul de proprietate și alte drepturi reale	Referințe
/	
Act Administrativ nr. 515/50998, din 18/07/1997 emis de CJSDPAT VALCEA (TITLU DE PROPRIETATE; );	
B1	A1
Intabulare, drept de PROPRIETATE, dobandit prin Reconstituire, cota actuala 1/1, cota initiala 1/1	
1) <b>BOJIN M. GHEORGHE</b> , LIPSA CNP;	
2) <b>VĂRZARU GHEORGHE</b> , LIPSA CNP;	

**C. Partea III. SARCINI .**

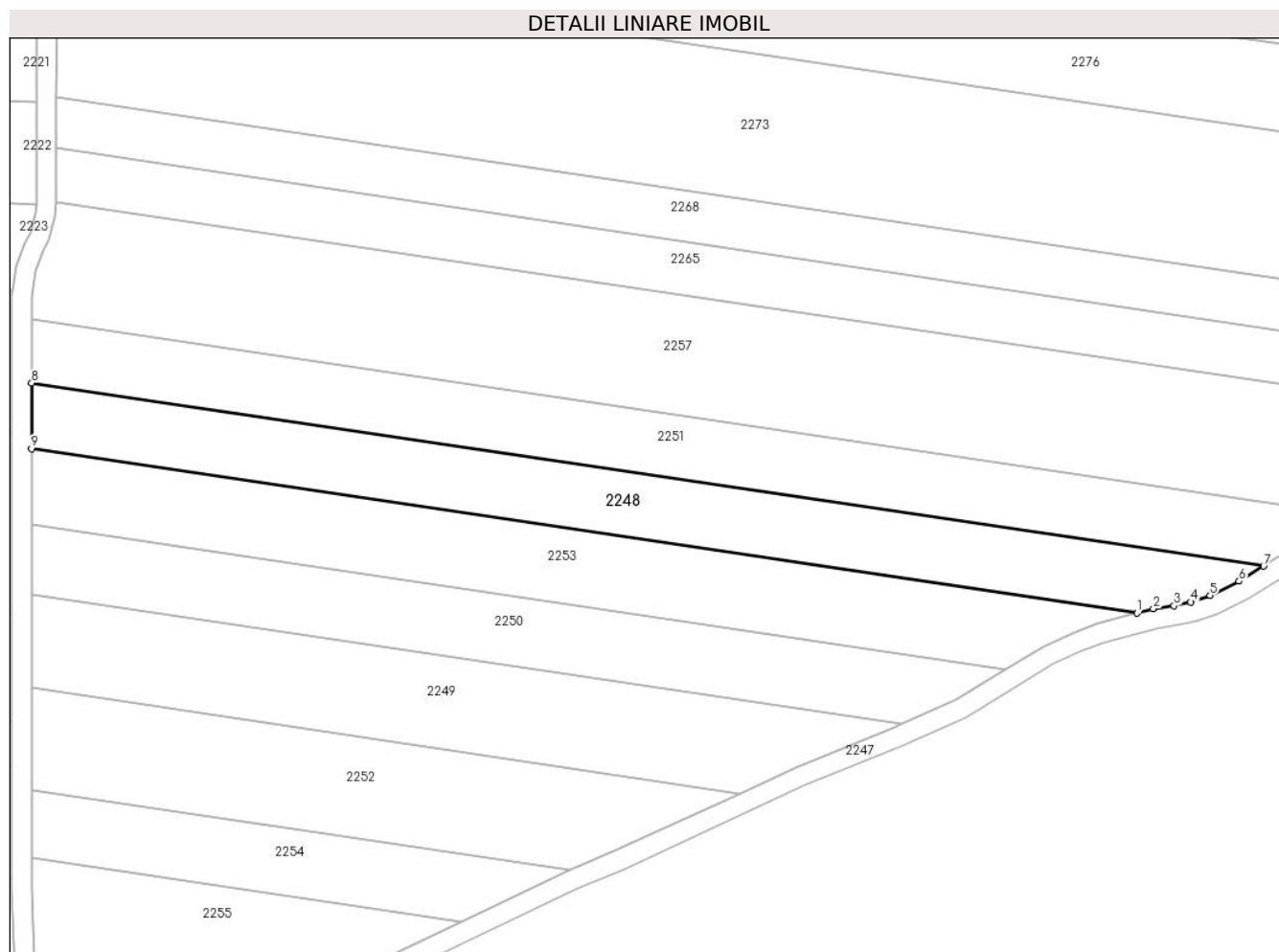
Inscrieri privind dezmembramintele dreptului de proprietate, drepturi reale de garanție și sarcini	Referințe
NU SUNT	

## Anexa Nr. 1 La Partea I

## Teren

Nr cadastral	Suprafața (mp)*	Observații / Referințe
	2.394	

\* Suprafața este determinată în planul de proiecție Stereo 70.



## Date referitoare la teren

Crt	Categorie folosință	Intravilan	Suprafața (mp)	Tarla	Parcelă	Nr. topo	Observații / Referințe
1	arabil	NU	2.394	76	1514/51	-	

## Lungime Segmente

1) Valorile lungimilor segmentelor sunt obținute din proiecție în plan.

Punct început	X / Y	Punct sfârșit	X / Y	Lungime segment (** (m)
1	439.460,368 344.356,458	2	439.463,224 344.357,188	2.948
2	439.463,224 344.357,188	3	439.466,841 344.357,753	3.661
3	439.466,841 344.357,753	4	439.469,813 344.358,392	3.04
4	439.469,813 344.358,392	5	439.473,167 344.359,563	3.553
5	439.473,167 344.359,563	6	439.478,287 344.362,034	5.685

Punct început	X / Y	Punct sfârșit	X / Y	Lungime segment (** (m)
6	439.478,287 344.362,034	7	439.482,63 344.364,703	5.098
7	439.482,63 344.364,703	8	439.266,122 344.396,856	218.882
8	439.266,122 344.396,856	9	439.266,116 344.385,305	11.551
9	439.266,116 344.385,305	1	439.460,368 344.356,458	196.382

\*\* Lungimile segmentelor sunt determinate în planul de proiecție Stereo 70 și sunt rotunjite la 1 milimetru.

\*\*\* Distanța dintre puncte este formată din segmente cumulate ce sunt mai mici decât valoarea 1 milimetru.



**DATE DESPRE IMOBILUL NR. 2249**

Oficiul de Cadastru și Publicitate Imobiliară VALCEA  
Biroul de Cadastru și Publicitate Imobiliară Ramnicu Valcea

**A. Partea I. Descrierea imobilului**

TEREN Extravilan

Adresa: Jud. Valcea, PCT. "MILITOAIA"

Nr. Crt	Nr cadastral Nr. topografic	Suprafața* (mp)	Observații / Referințe
A1		2.262	Sector cadastral:39 Teren neimprejmuit;

**B. Partea II. Proprietari și acte**

Inscrieri privitoare la dreptul de proprietate și alte drepturi reale	Referințe
/	
Hotarare Judecatoreasca nr. 2381, din 05/10/2009 emis de JUDECATORIA DRAGASANI, JUDETUL VALCEA (SENTINTA CIVILA; );	
B1	Intabulare, drept de PROPRIETATE, dobandit prin Hotarare Judecatoreasca, cota actuala 1/1, cota initiala 1/1 1) UNGUREANU CONSTANTIN, LIPSA CNP;

**C. Partea III. SARCINI .**

Inscrieri privind dezmembramintele dreptului de proprietate, drepturi reale de garanție și sarcini	Referințe
NU SUNT	

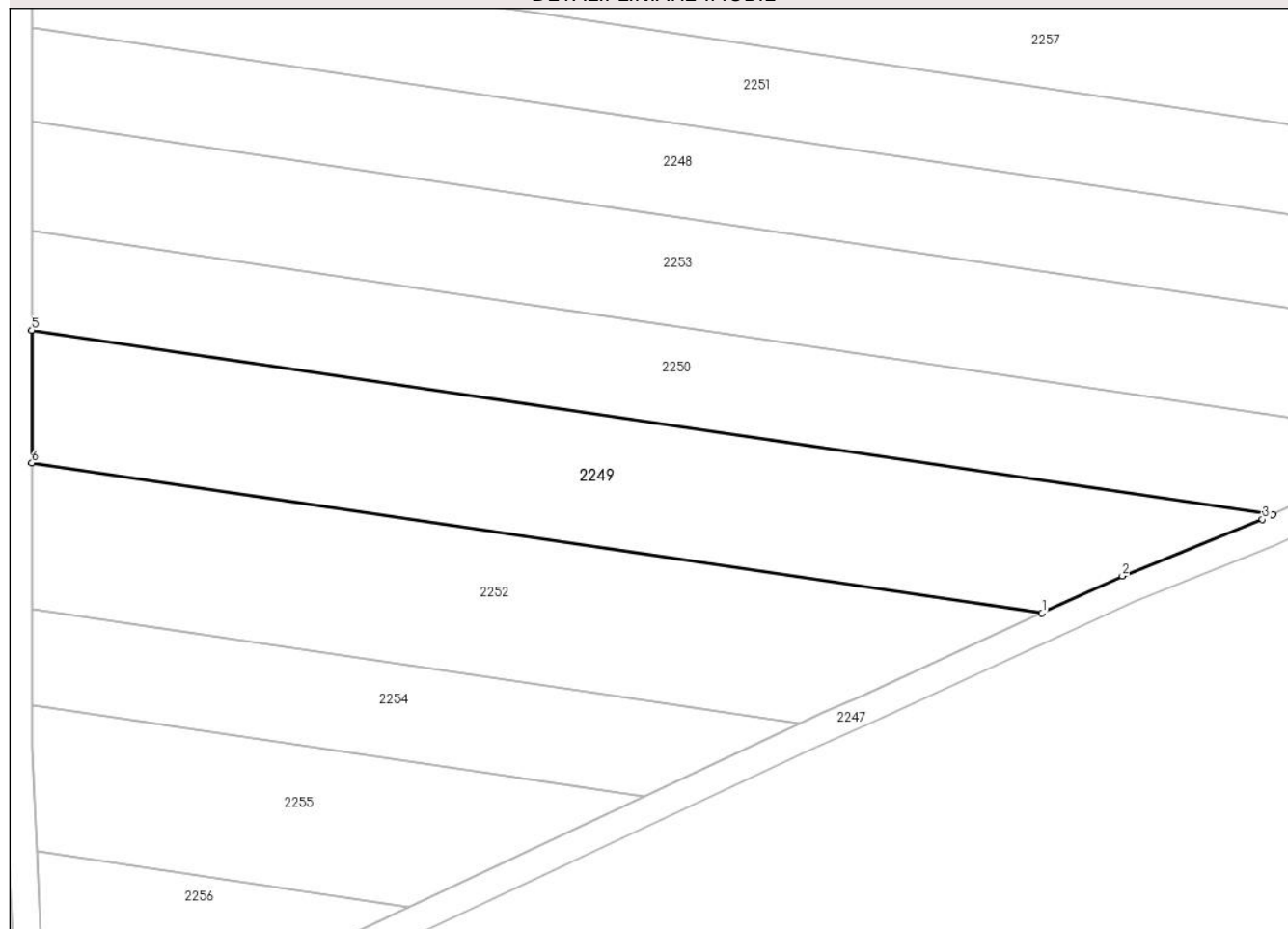
## Anexa Nr. 1 La Partea I

## Teren

Nr cadastral	Suprafața (mp)*	Observații / Referințe
	2.262	

\* Suprafața este determinată în planul de proiecție Stereo 70.

## DETALII LINIARE IMOBIL



## Date referitoare la teren

Crt	Categorie folosință	Intravilan	Suprafața (mp)	Tarla	Parcelă	Nr. topo	Observații / Referințe
1	arabil	NU	2.262	76	1514/54	-	

## Lungime Segmente

1) Valorile lungimilor segmentelor sunt obținute din proiecție în plan.

Punct început	X / Y	Punct sfârșit	X / Y	Lungime segment (** (m)
1	439.390,629 344.324,789	2	439.400,525 344.329,348	10.896
2	439.400,525 344.329,348	3	439.417,799 344.336,322	18.629
3	439.417,799 344.336,322	4	439.419,055 344.336,902	1.383
4	439.419,055 344.336,902	5	439.266,104 344.359,616	154.628
5	439.266,104 344.359,616	6	439.266,097 344.343,283	16.333

Punct început	X / Y	Punct sfârșit	X / Y	Lungime segment (** (m)
6	439.266,097 344.343,283	1	439.390,629 344.324,789	125.898

\*\* Lungimile segmentelor sunt determinate în planul de proiecție Stereo 70 și sunt rotunjite la 1 milimetru.

\*\*\* Distanța dintre puncte este formată din segmente cumulate ce sunt mai mici decât valoarea 1 milimetru.





**DATE DESPRE IMOBILUL NR. 2250**

Oficiul de Cadastru și Publicitate Imobiliară VALCEA  
Biroul de Cadastru și Publicitate Imobiliară Ramnicu Valcea

**A. Partea I. Descrierea imobilului**

TEREN Extravilan

Adresa: Jud. Valcea

Nr. Crt	Nr cadastral Nr. topografic	Suprafața* (mp)	Observații / Referințe
A1		2.000	Sector cadastral:39 Teren neimprejmuit;

**B. Partea II. Proprietari și acte**

Inscrieri privitoare la dreptul de proprietate și alte drepturi reale	Referințe
/	
Act Administrativ nr. 16051, din 08/07/2010 emis de CJSDPAT VALCEA (TITLU DE PROPRIETATE; );	
B1	A1
Intabulare, drept de PROPRIETATE, dobandit prin Reconstituire, cota actuala 1/1, cota initiala 1/1 1) CONDOIU M. ION, LIPSA CNP;	

**C. Partea III. SARCINI .**

Inscrieri privind dezmembramintele dreptului de proprietate, drepturi reale de garanție și sarcini	Referințe
NU SUNT	

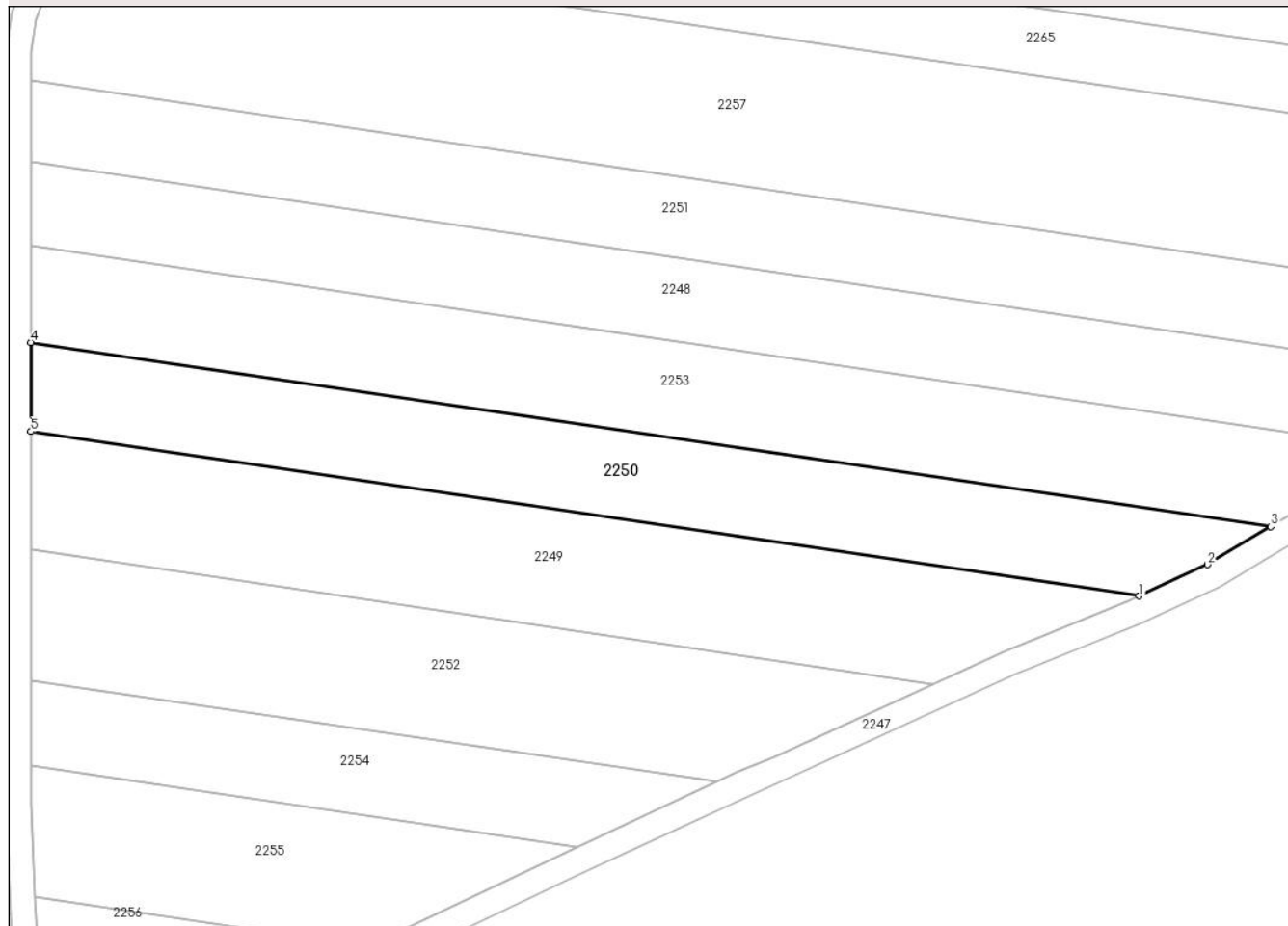
## Anexa Nr. 1 La Partea I

## Teren

Nr cadastral	Suprafața (mp)*	Observații / Referințe
	2.000	

\* Suprafața este determinată în planul de proiecție Stereo 70.

## DETALII LINIARE IMOBIL



## Date referitoare la teren

Crt	Categorie folosință	Intravilan	Suprafața (mp)	Tarla	Parcelă	Nr. topo	Observații / Referințe
1	arabil	NU	2.000	76	1514/53	-	

## Lungime Segmente

1) Valorile lungimilor segmentelor sunt obținute din proiecție în plan.

Punct început	X / Y	Punct sfârșit	X / Y	Lungime segment (** (m)
1	439.419,055 344.336,902	2	439.428,505 344.341,265	10.409
2	439.428,505 344.341,265	3	439.437,222 344.346,512	10.174
3	439.437,222 344.346,512	4	439.266,11 344.371,923	172.989
4	439.266,11 344.371,923	5	439.266,104 344.359,616	12.307
5	439.266,104 344.359,616	1	439.419,055 344.336,902	154.628

**\*\* Lungimile segmentelor sunt determinate în planul de proiecție Stereo 70 și sunt rotunjite la 1 milimetru.**

**\*\*\* Distanța dintre puncte este formată din segmente cumulate ce sunt mai mici decât valoarea 1 milimetru.**



**DATE DESPRE IMOBILUL NR. 2251**

Oficiul de Cadastru și Publicitate Imobiliară VALCEA  
Biroul de Cadastru și Publicitate Imobiliară Ramnicu Valcea

**A. Partea I. Descrierea imobilului**

TEREN Extravilan

Adresa: Jud. Valcea

Nr. Crt	Nr cadastral Nr. topografic	Suprafața* (mp)	Observații / Referințe
A1		2.500	Sector cadastral:39 Teren neimprejmuit;

**B. Partea II. Proprietari și acte**

Inscrieri privitoare la dreptul de proprietate și alte drepturi reale	Referințe
/	
Act Administrativ nr. 973, din 17/12/2004 emis de CJSDPAT VALCEA (TITLU DE PROPRIETATE; );	
B1	A1
Intabulare, drept de PROPRIETATE, dobandit prin Reconstituire, cota actuala 1/1, cota initiala 1/1	
1) UȚA GEORGETA, LIPSA CNP;	

**C. Partea III. SARCINI .**

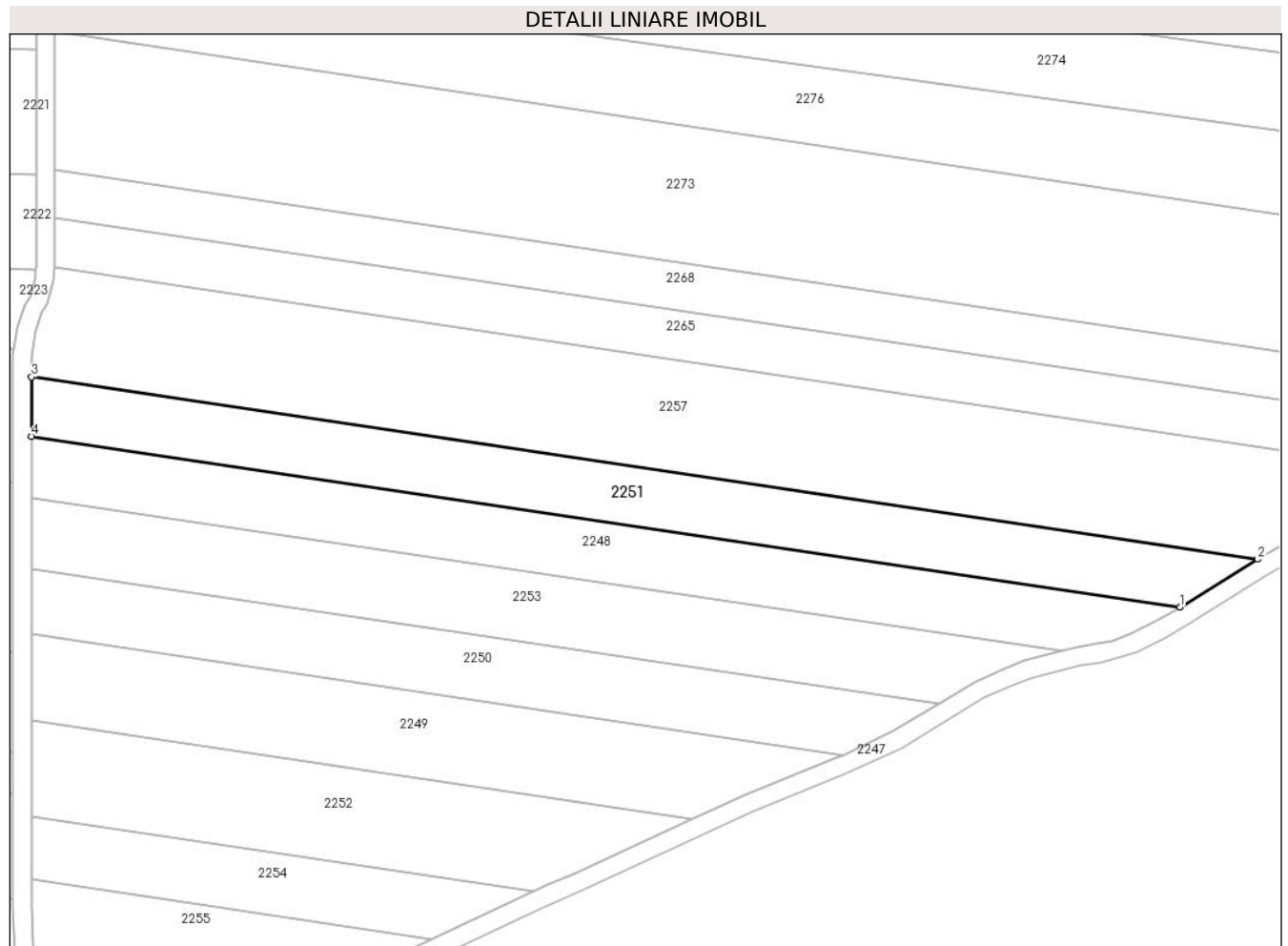
Inscrieri privind dezmembramintele dreptului de proprietate, drepturi reale de garanție și sarcini	Referințe
NU SUNT	

## Anexa Nr. 1 La Partea I

## Teren

Nr cadastral	Suprafața (mp)*	Observații / Referințe
	2.500	

\* Suprafața este determinată în planul de proiecție Stereo 70.



## Date referitoare la teren

Crt	Categorie folosință	Intravilan	Suprafața (mp)	Tarla	Parcelă	Nr. topo	Observații / Referințe
1	arabil	NU	2.500	76	1514/50	-	

## Lungime Segmente

1) Valorile lungimilor segmentelor sunt obținute din proiecție în plan.

Punct început	X / Y	Punct sfârșit	X / Y	Lungime segment (** (m)
1	439.482,63 344.364,703	2	439.497,267 344.373,699	17.181
2	439.497,267 344.373,699	3	439.266,127 344.408,025	233.675
3	439.266,127 344.408,025	4	439.266,122 344.396,856	11.169
4	439.266,122 344.396,856	1	439.482,63 344.364,703	218.882

\*\* Lungimile segmentelor sunt determinate în planul de proiecție Stereo 70 și sunt rotunjite la 1 milimetru.

**\*\*\* Distanţa dintre puncte este formată din segmente cumulate ce sunt mai mici decât valoarea 1 milimetru.**





**DATE DESPRE IMOBILUL NR. 2252**

Oficiul de Cadastru și Publicitate Imobiliară VALCEA  
Biroul de Cadastru și Publicitate Imobiliară Ramnicu Valcea

**A. Partea I. Descrierea imobilului**

TEREN Extravilan

Adresa: Jud. Valcea

Nr. Crt	Nr cadastral Nr. topografic	Suprafața* (mp)	Observații / Referințe
A1		1.970	Sector cadastral:39 Teren neimprejmuit;

**B. Partea II. Proprietari și acte**

Inscrieri privitoare la dreptul de proprietate și alte drepturi reale	Referințe
/	
Act Administrativ nr. 192/50680, din 12/10/1995 emis de CJSDPAT VALCEA (TITLU DE PROPRIETATE; );	
B1	A1
Intabulare, drept de PROPRIETATE, dobandit prin Reconstituire, cota actuala 1/1, cota initiala 1/1 1) CONDOIU M. ION, LIPSA CNP;	

**C. Partea III. SARCINI .**

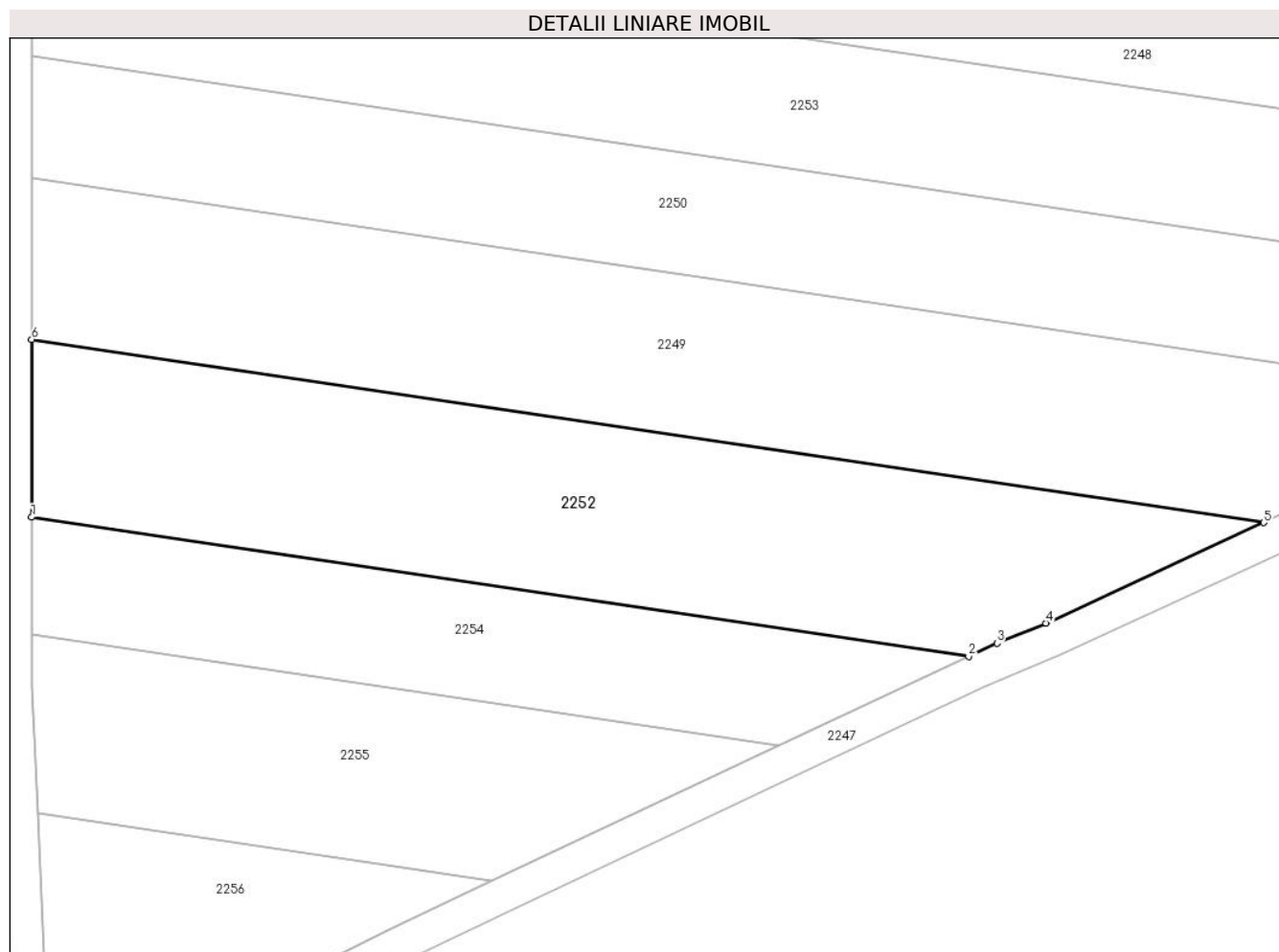
Inscrieri privind dezmembramintele dreptului de proprietate, drepturi reale de garanție și sarcini	Referințe
NU SUNT	

## Anexa Nr. 1 La Partea I

## Teren

Nr cadastral	Suprafața (mp)*	Observații / Referințe
	1.970	

\* Suprafața este determinată în planul de proiecție Stereo 70.



## Date referitoare la teren

Crt	Categorie folosință	Intravilan	Suprafața (mp)	Tarla	Parcelă	Nr. topo	Observații / Referințe
1	arabil	NU	1.970	76	1514/53	-	

## Lungime Segmente

1) Valorile lungimilor segmentelor sunt obținute din proiecție în plan.

Punct început	X / Y	Punct sfârșit	X / Y	Lungime segment (** (m)
1	439.266,088 344.325,331	2	439.360,795 344.311,267	95.746
2	439.360,795 344.311,267	3	439.363,661 344.312,616	3.168
3	439.363,661 344.312,616	4	439.368,608 344.314,645	5.347
4	439.368,608 344.314,645	5	439.390,629 344.324,789	24.245
5	439.390,629 344.324,789	6	439.266,097 344.343,283	125.898

Punct început	X / Y	Punct sfârșit	X / Y	Lungime segment (** (m)
6	439.266,097 344.343,283	1	439.266,088 344.325,331	17.952

\*\* Lungimile segmentelor sunt determinate în planul de proiecție Stereo 70 și sunt rotunjite la 1 milimetru.

\*\*\* Distanța dintre puncte este formată din segmente cumulate ce sunt mai mici decât valoarea 1 milimetru.



**DATE DESPRE IMOBILUL NR. 2253**

Oficiul de Cadastru și Publicitate Imobiliară VALCEA  
Biroul de Cadastru și Publicitate Imobiliară Ramnicu Valcea

**A. Partea I. Descrierea imobilului**

TEREN Extravilan

Adresa: Jud. Valcea

Nr. Crt	Nr cadastral Nr. topografic	Suprafața* (mp)	Observații / Referințe
A1		2.425	Sector cadastral:39 Teren neimprejmuit;

**B. Partea II. Proprietari și acte**

Inscrieri privitoare la dreptul de proprietate și alte drepturi reale	Referințe
/	
Act Administrativ nr. 232/50680, din 26/09/1996 emis de CJSDPAT VALCEA (TITLU DE PROPRIETATE; );	
B1	A1
Intabulare, drept de PROPRIETATE, dobandit prin Reconstituire, cota actuala 1/1, cota initiala 1/1	
1) UNGUREANU I. ION, LIPSA CNP;	

**C. Partea III. SARCINI .**

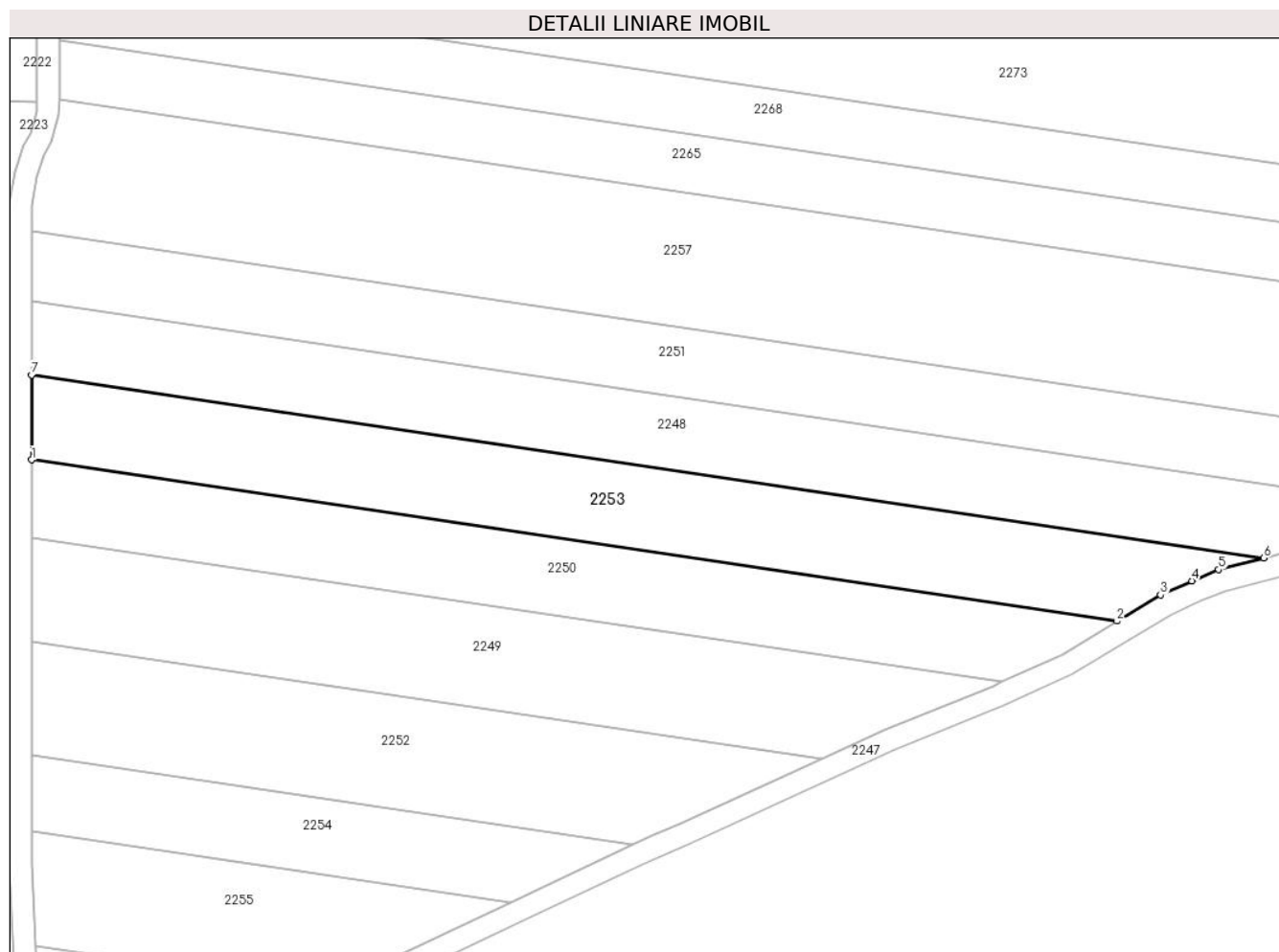
Inscrieri privind dezmembramintele dreptului de proprietate, drepturi reale de garanție și sarcini	Referințe
NU SUNT	

## Anexa Nr. 1 La Partea I

## Teren

Nr cadastral	Suprafața (mp)*	Observații / Referințe
	2.425	

\* Suprafața este determinată în planul de proiecție Stereo 70.



## Date referitoare la teren

Crt	Categorie folosință	Intravilan	Suprafața (mp)	Tarla	Parcelă	Nr. topo	Observații / Referințe
1	arabil	NU	2.425	76	1514/50	-	

## Lungime Segmente

1) Valorile lungimilor segmentelor sunt obținute din proiecție în plan.

Punct început	X / Y	Punct sfârșit	X / Y	Lungime segment (** (m)
1	439.266,11 344.371,923	2	439.437,222 344.346,512	172.989
2	439.437,222 344.346,512	3	439.444,102 344.350,653	8.03
3	439.444,102 344.350,653	4	439.449,019 344.352,866	5.392
4	439.449,019 344.352,866	5	439.453,265 344.354,642	4.602
5	439.453,265 344.354,642	6	439.460,368 344.356,458	7.331

Punct început	X / Y	Punct sfârșit	X / Y	Lungime segment (** (m)
6	439.460,368 344.356,458	7	439.266,116 344.385,305	196.382
7	439.266,116 344.385,305	1	439.266,11 344.371,923	13.382

\*\* Lungimile segmentelor sunt determinate în planul de proiecție Stereo 70 și sunt rotunjite la 1 milimetru.

\*\*\* Distanța dintre puncte este formată din segmente cumulate ce sunt mai mici decât valoarea 1 milimetru.





**DATE DESPRE IMOBILUL NR. 2254**

Oficiul de Cadastru și Publicitate Imobiliară VALCEA  
Biroul de Cadastru și Publicitate Imobiliară Ramnicu Valcea

**A. Partea I. Descrierea imobilului**

TEREN Extravilan

Adresa: Jud. Valcea

Nr. Crt	Nr cadastral Nr. topografic	Suprafața* (mp)	Observații / Referințe
A1		1.012	Sector cadastral:39 Teren neimprejmuit;

**B. Partea II. Proprietari și acte**

Inscrieri privitoare la dreptul de proprietate și alte drepturi reale		Referințe
/		
Act Normativ nr. 7, din 13/03/1996 emis de PARLAMENTUL ROMÂNIEI (LEGE; ,art.13);		
B1	Inscrierea posesiei, drept de PROPRIETATE, dobandit prin Lege, cota actuala 1/1, cota initiala 1/1 1) NEIDENTIFICAT NEIDENTIFICAT	A1
B2	Se notează mențiunea de proprietar neidentificat.	A1

**C. Partea III. SARCINI .**

Inscrieri privind dezmembramintele dreptului de proprietate, drepturi reale de garanție și sarcini	Referințe
NU SUNT	

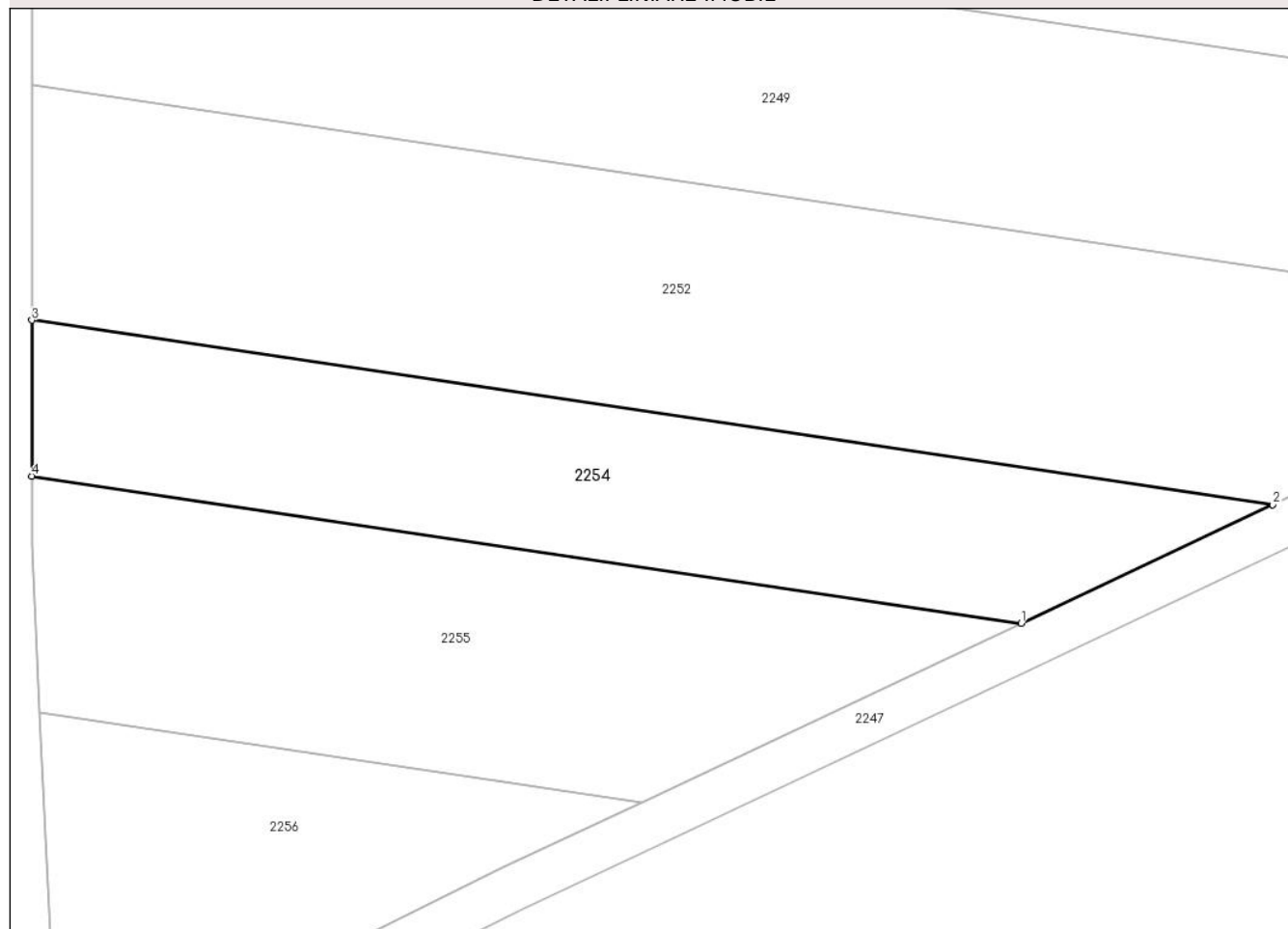
## Anexa Nr. 1 La Partea I

## Teren

Nr cadastral	Suprafața (mp)*	Observații / Referințe
	1.012	

\* Suprafața este determinată în planul de proiecție Stereo 70.

## DETALII LINIARE IMOBIL



## Date referitoare la teren

Crt	Categorie folosință	Intravilan	Suprafața (mp)	Tarla	Parcelă	Nr. topo	Observații / Referințe
1	arabil	NU	1.012	76	1514/55	-	

## Lungime Segmente

1) Valorile lungimilor segmentelor sunt obținute din proiecție în plan.

Punct început	X / Y	Punct sfârșit	X / Y	Lungime segment (** (m)
1	439.341,594 344.302,228	2	439.360,795 344.311,267	21.222
2	439.360,795 344.311,267	3	439.266,088 344.325,331	95.746
3	439.266,088 344.325,331	4	439.266,083 344.313,442	11.889
4	439.266,083 344.313,442	1	439.341,594 344.302,228	76.339

\*\* Lungimile segmentelor sunt determinate în planul de proiecție Stereo 70 și sunt rotunjite la 1 milimetru.

**\*\*\* Distanţa dintre puncte este formată din segmente cumulate ce sunt mai mici decât valoarea 1 milimetru.**



**DATE DESPRE IMOBILUL NR. 2255**

Oficiul de Cadastru și Publicitate Imobiliară VALCEA  
Biroul de Cadastru și Publicitate Imobiliară Ramnicu Valcea

**A. Partea I. Descrierea imobilului**

TEREN Extravilan

Adresa: Jud. Valcea

Nr. Crt	Nr cadastral Nr. topografic	Suprafața* (mp)	Observații / Referințe
A1		1.091	Sector cadastral:39 Teren neimprejmuit;

**B. Partea II. Proprietari și acte**

Inscrieri privitoare la dreptul de proprietate și alte drepturi reale	Referințe
/	
Act Administrativ nr. 670/46620, din 28/10/1999 emis de CJSDPAT VALCEA (TITLU DE PROPRIETATE; );	
B1	A1
Intabulare, drept de PROPRIETATE, dobandit prin Reconstituire, cota actuala 1/1, cota initiala 1/1	
1) CONDOIU D. GHEORGHE, LIPSA CNP;	

**C. Partea III. SARCINI .**

Inscrieri privind dezmembramintele dreptului de proprietate, drepturi reale de garanție și sarcini	Referințe
NU SUNT	

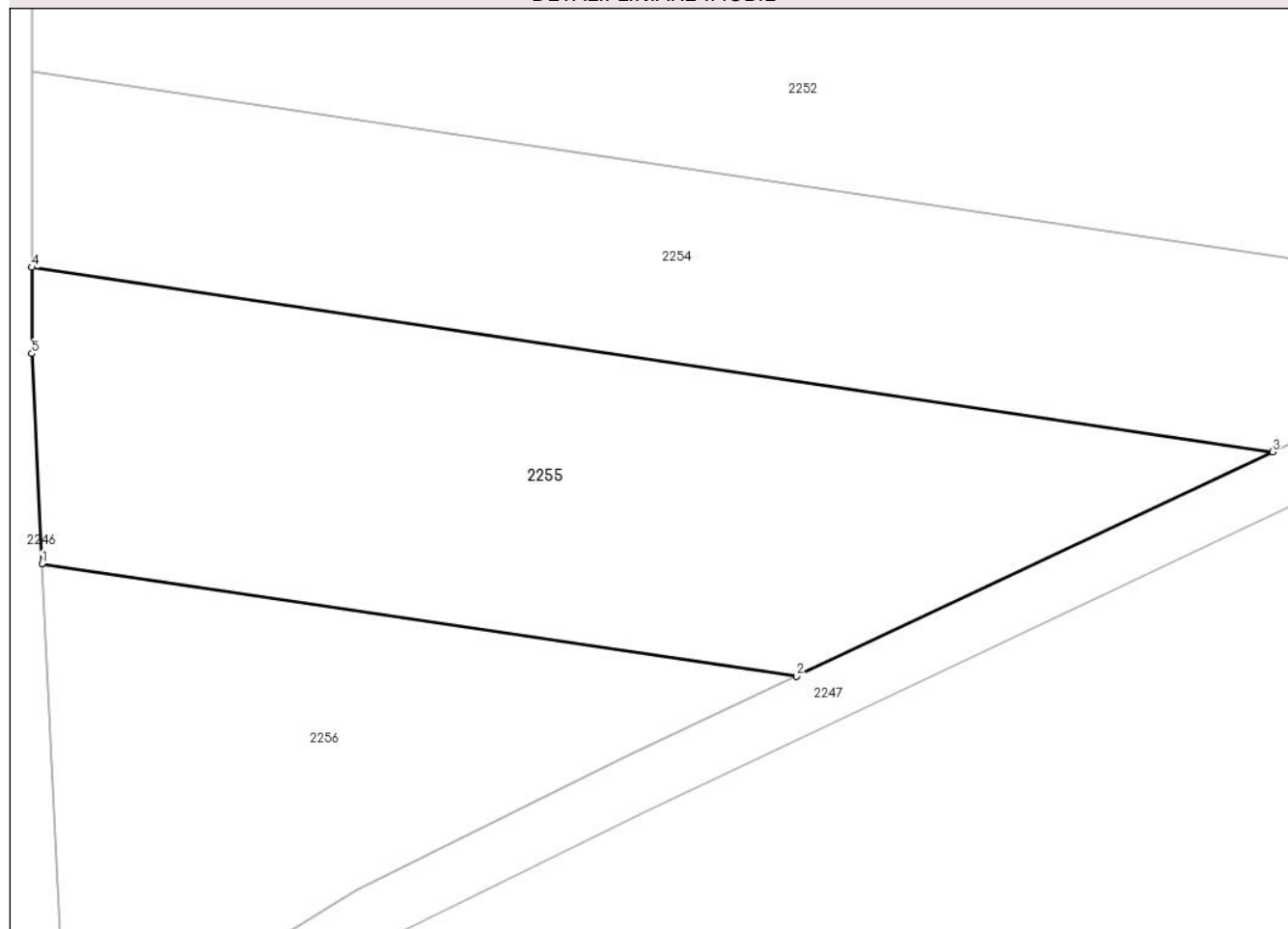
## Anexa Nr. 1 La Partea I

## Teren

Nr cadastral	Suprafața (mp)*	Observații / Referințe
	1.091	

\* Suprafața este determinată în planul de proiecție Stereo 70.

## DETALII LINIARE IMOBIL



## Date referitoare la teren

Crt	Categorie folosință	Intravilan	Suprafața (mp)	Tarla	Parcelă	Nr. topo	Observații / Referințe
1	arabil	NU	1.091	76	1514/56	-	

## Lungime Segmente

1) Valorile lungimilor segmentelor sunt obținute din proiecție în plan.

Punct început	X / Y	Punct sfârșit	X / Y	Lungime segment (** (m)
1	439.266,691 344.295,411	2	439.312,624 344.288,589	46.437
2	439.312,624 344.288,589	3	439.341,594 344.302,228	32.02
3	439.341,594 344.302,228	4	439.266,083 344.313,442	76.339
4	439.266,083 344.313,442	5	439.266,08 344.308,194	5.248
5	439.266,08 344.308,194	1	439.266,691 344.295,411	12.798

**\*\* Lungimile segmentelor sunt determinate în planul de proiecție Stereo 70 și sunt rotunjite la 1 milimetru.**

**\*\*\* Distanța dintre puncte este formată din segmente cumulate ce sunt mai mici decât valoarea 1 milimetru.**





**DATE DESPRE IMOBILUL NR. 2256**

Oficiul de Cadastru și Publicitate Imobiliară VALCEA  
Biroul de Cadastru și Publicitate Imobiliară Ramnicu Valcea

**A. Partea I. Descrierea imobilului**

TEREN Extravilan

Adresa: Jud. Valcea

Nr. Crt	Nr cadastral Nr. topografic	Suprafața* (mp)	Observații / Referințe
A1		700	Sector cadastral:39 Teren neimprejmuit;

**B. Partea II. Proprietari și acte**

Inscrieri privitoare la dreptul de proprietate și alte drepturi reale	Referințe
/	
Act Administrativ nr. 283/50680, din 18/10/1996 emis de CJSDPAT VALCEA (TITLU DE PROPRIETATE; );	
B1	A1
Intabulare, drept de PROPRIETATE, dobandit prin Reconstituire, cota actuala 1/1, cota initiala 1/1	
1) IORDACHE IORDANA, LIPSA CNP;	

**C. Partea III. SARCINI .**

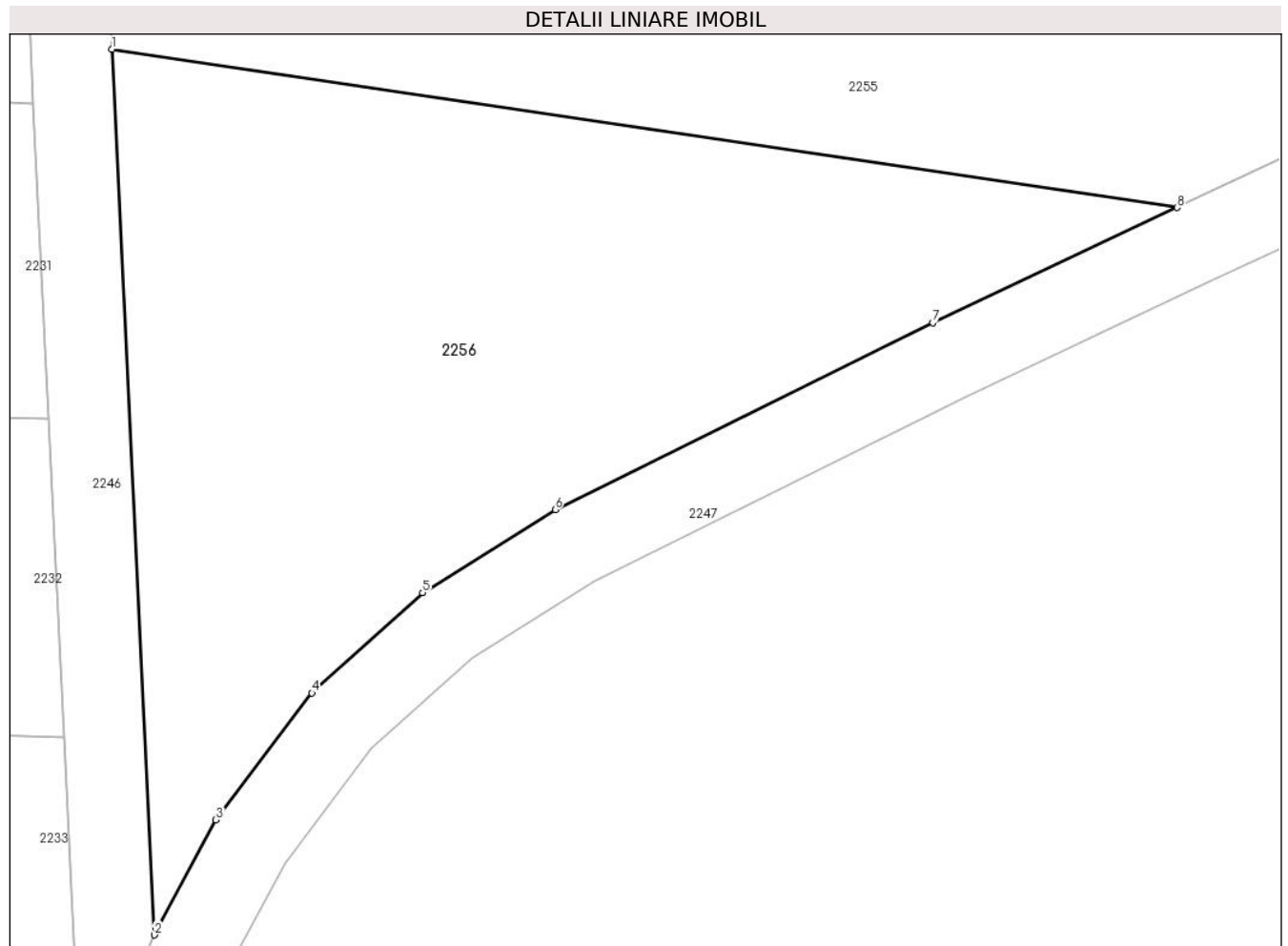
Inscrieri privind dezmembramintele dreptului de proprietate, drepturi reale de garanție și sarcini	Referințe
NU SUNT	

## Anexa Nr. 1 La Partea I

## Teren

Nr cadastral	Suprafața (mp)*	Observații / Referințe
	700	

\* Suprafața este determinată în planul de proiecție Stereo 70.



## Date referitoare la teren

Crt	Categorie folosință	Intravilan	Suprafața (mp)	Tarla	Parcelă	Nr. topo	Observații / Referințe
1	arabil	NU	700	76	1514/57	-	

## Lungime Segmente

1) Valorile lungimilor segmentelor sunt obținute din proiecție în plan.

Punct început	X / Y	Punct sfârșit	X / Y	Lungime segment (** (m)
1	439.266,691 344.295,411	2	439.268,515 344.257,252	38.203
2	439.268,515 344.257,252	3	439.271,172 344.262,205	5.621
3	439.271,172 344.262,205	4	439.275,308 344.267,676	6.858
4	439.275,308 344.267,676	5	439.280,087 344.271,993	6.44
5	439.280,087 344.271,993	6	439.285,8 344.275,577	6.744

Punct început	X / Y	Punct sfârșit	X / Y	Lungime segment (** (m)
6	439.285,8 344.275,577	7	439.302,095 344.283,633	18.178
7	439.302,095 344.283,633	8	439.312,624 344.288,589	11.637
8	439.312,624 344.288,589	1	439.266,691 344.295,411	46.437

\*\* Lungimile segmentelor sunt determinate în planul de proiecție Stereo 70 și sunt rotunjite la 1 milimetru.

\*\*\* Distanța dintre puncte este formată din segmente cumulate ce sunt mai mici decât valoarea 1 milimetru.



**DATE DESPRE IMOBILUL NR. 2257**

Oficiul de Cadastru și Publicitate Imobiliară VALCEA  
Biroul de Cadastru și Publicitate Imobiliară Ramnicu Valcea

**A. Partea I. Descrierea imobilului**

TEREN Extravilan

Adresa: Jud. Valcea

Nr. Crt	Nr cadastral Nr. topografic	Suprafața* (mp)	Observații / Referințe
A1		5.203	Sector cadastral:39 Teren neimprejmuit;

**B. Partea II. Proprietari și acte**

Inscrieri privitoare la dreptul de proprietate și alte drepturi reale	Referințe
/	
Act Administrativ nr. 469/42730, din 03/04/1997 emis de CJSDPAT VALCEA (TITLU DE PROPRIETATE; );	
B1	A1
Intabulare, drept de PROPRIETATE, dobandit prin Reconstituire, cota actuala 1/1, cota initiala 1/1	
1) STEGARU M. CONSTANTIN, LIPSA CNP;	

**C. Partea III. SARCINI .**

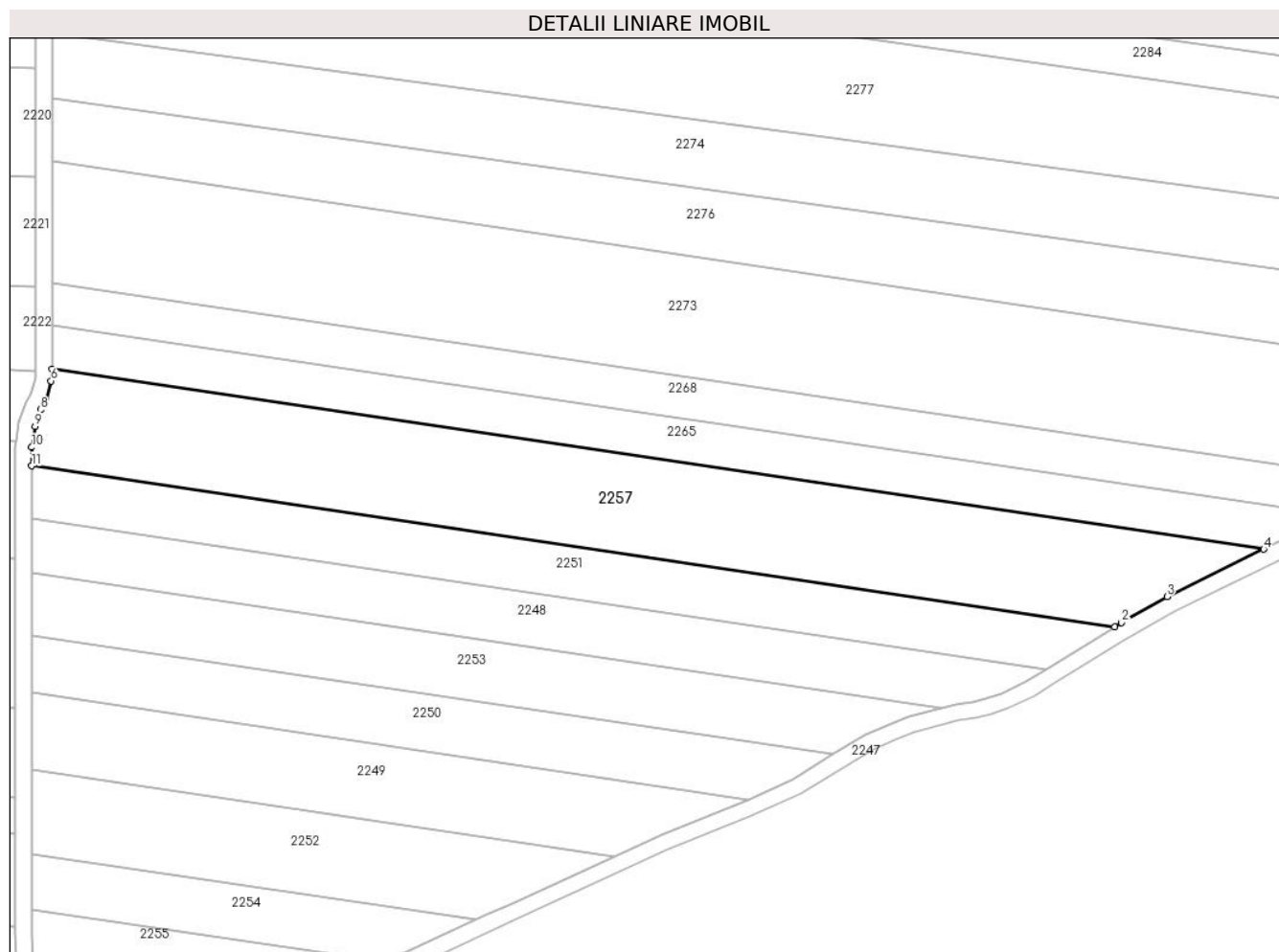
Inscrieri privind dezmembramintele dreptului de proprietate, drepturi reale de garanție și sarcini	Referințe
NU SUNT	

## Anexa Nr. 1 La Partea I

## Teren

Nr cadastral	Suprafata (mp)*	Observatii / Referinte
	5.203	

\* Suprafata este determinata in planul de proiectie Stereo 70.



## Date referitoare la teren

Crt	Categorie folosinta	Intravilan	Suprafata (mp)	Tarla	Parcela	Nr. topo	Observatii / Referinte
1	arabil	NU	5.203	76	1514/49	-	

## Lungime Segmente

1) Valorile lungimilor segmentelor sunt obtinute din proiectie in plan.

Punct inceput	X / Y	Punct sfarsit	X / Y	Lungime segment (** (m)
1	439.497,267 344.373,699	2	439.498,713 344.374,588	1.697
2	439.498,713 344.374,588	3	439.508,402 344.380,122	11.158
3	439.508,402 344.380,122	4	439.529,051 344.390,239	22.994
4	439.529,051 344.390,239	5	439.270,496 344.428,636	261.391
5	439.270,496 344.428,636	6	439.270,303 344.426,13	2.513

Punct început	X / Y	Punct sfârșit	X / Y	Lungime segment (** (m)
6	439.270,303 344.426,13	7	439.269,207 344.421,968	4.304
7	439.269,207 344.421,968	8	439.268,078 344.419,983	2.284
8	439.268,078 344.419,983	9	439.266,866 344.416,462	3.724
9	439.266,866 344.416,462	10	439.266,129 344.411,987	4.535
10	439.266,129 344.411,987	11	439.266,127 344.408,025	3.962
11	439.266,127 344.408,025	1	439.497,267 344.373,699	233.675

\*\* Lungimile segmentelor sunt determinate în planul de proiecție Stereo 70 și sunt rotunjite la 1 milimetru.

\*\*\* Distanța dintre puncte este formată din segmente cumulate ce sunt mai mici decât valoarea 1 milimetru.





**DATE DESPRE IMOBILUL NR. 2258**

Oficiul de Cadastru și Publicitate Imobiliară VALCEA  
Biroul de Cadastru și Publicitate Imobiliară Ramnicu Valcea

**A. Partea I. Descrierea imobilului**

TEREN Extravilan

Adresa: Jud. Valcea

Nr. Crt	Nr cadastral Nr. topografic	Suprafața* (mp)	Observații / Referințe
A1		2.500	Sector cadastral:39 Teren neimprejmuit;

**B. Partea II. Proprietari și acte**

Inscrieri privitoare la dreptul de proprietate și alte drepturi reale	Referințe
/	
Act Administrativ nr. 776/52757, din 15/04/2002 emis de CJSDPAT VALCEA (TITLU DE PROPRIETATE; );	
B1	A1
Intabulare, drept de PROPRIETATE, dobandit prin Reconstituire, cota actuala 1/1, cota initiala 1/1	
1) ARMEANU D. CONSTANTIN, LIPSA CNP;	

**C. Partea III. SARCINI .**

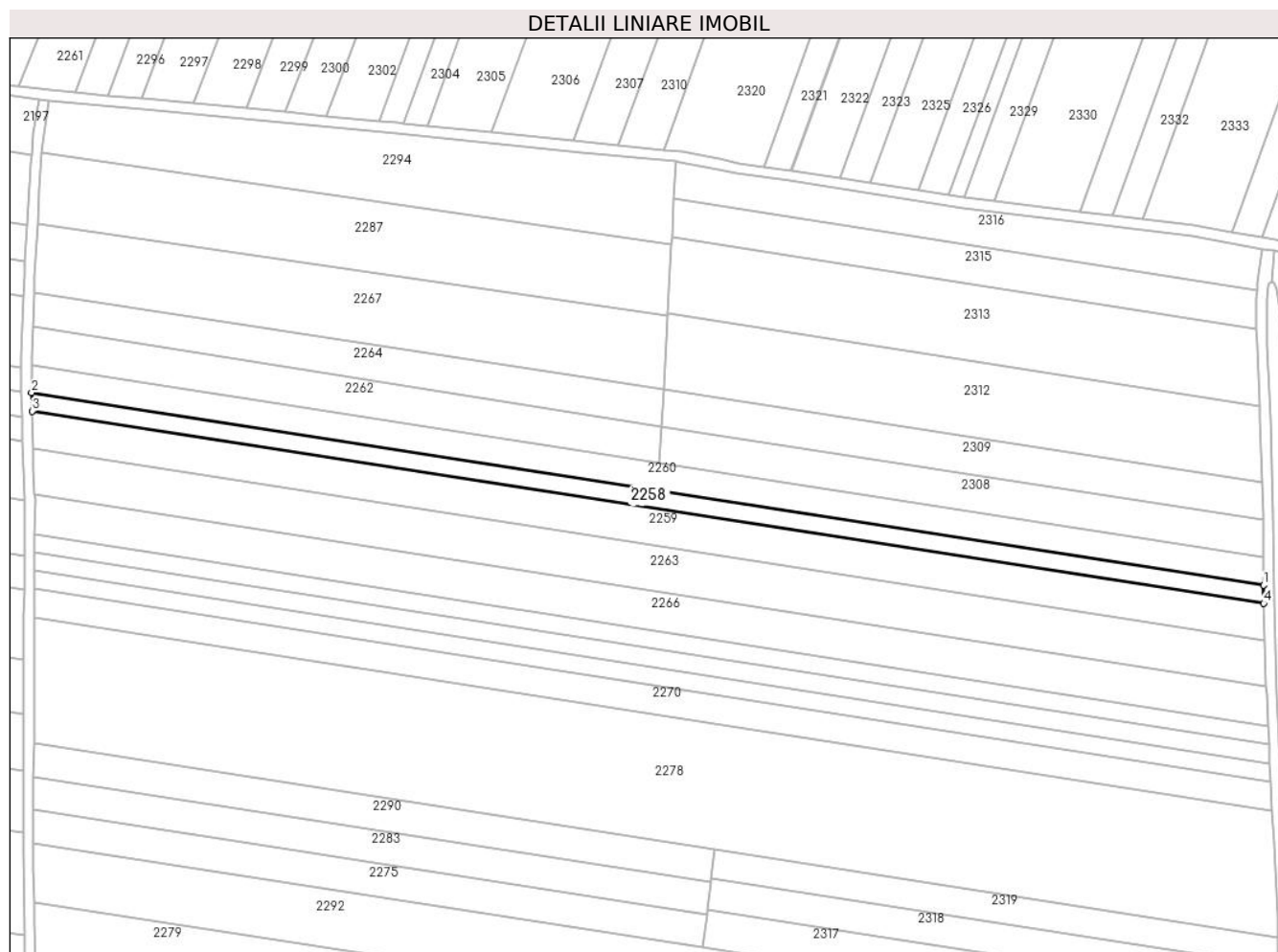
Inscrieri privind dezmembramintele dreptului de proprietate, drepturi reale de garanție și sarcini	Referințe
NU SUNT	

## Anexa Nr. 1 La Partea I

## Teren

Nr cadastral	Suprafața (mp)*	Observații / Referințe
	2.500	

\* Suprafața este determinată în planul de proiecție Stereo 70.



## Date referitoare la teren

Crt	Categorie folosință	Intravilan	Suprafața (mp)	Tarla	Parcelă	Nr. topo	Observații / Referințe
1	arabil	NU	2.500	76	1514/12/1	-	

## Lungime Segmente

1) Valorile lungimilor segmentelor sunt obținute din proiecție în plan.

Punct început	X / Y	Punct sfârșit	X / Y	Lungime segment (** (m)
1	439.679,197 344.771,784	2	439.269,387 344.835,715	414.767
2	439.269,387 344.835,715	3	439.269,548 344.829,589	6.128
3	439.269,548 344.829,589	4	439.679,289 344.765,668	414.697
4	439.679,289 344.765,668	1	439.679,197 344.771,784	6.117

\*\* Lungimile segmentelor sunt determinate în planul de proiecție Stereo 70 și sunt rotunjite la 1 milimetru.

**\*\*\* Distanţa dintre puncte este formată din segmente cumulate ce sunt mai mici decât valoarea 1 milimetru.**



**DATE DESPRE IMOBILUL NR. 2259**

Oficiul de Cadastru și Publicitate Imobiliară VALCEA  
Biroul de Cadastru și Publicitate Imobiliară Ramnicu Valcea

**A. Partea I. Descrierea imobilului**

TEREN Extravilan

Adresa: Jud. Valcea

Nr. Crt	Nr cadastral Nr. topografic	Suprafața* (mp)	Observații / Referințe
A1		5.000	Sector cadastral:39 Teren neimprejmuit;

**B. Partea II. Proprietari și acte**

Inscrieri privitoare la dreptul de proprietate și alte drepturi reale		Referințe
/		
Act Administrativ nr. 3226, din 28/06/2012 emis de PRIMARIA COMUNEI STEFANESTI (PROCES VB. DE PUNERE IN POSESIE; HOTARAREA NR. 62 / 03.10.1991, EMISA DE PREFECTURA JUDETULUI VALCEA SI ANEXA DE VALIDARE NR. 3, EMISA DE PRIMARIA COMUNEI STEFANESTI);		
B1	Inscrierea provizorie, drept de PROPRIETATE, dobandit prin Lege, cota actuala 1/1, cota initiala 1/1 1) ARMEANU ILIE, LIPSA CNP; 2) STANCIULESCU NICOLAE, LIPSA CNP;	A1

**C. Partea III. SARCINI .**

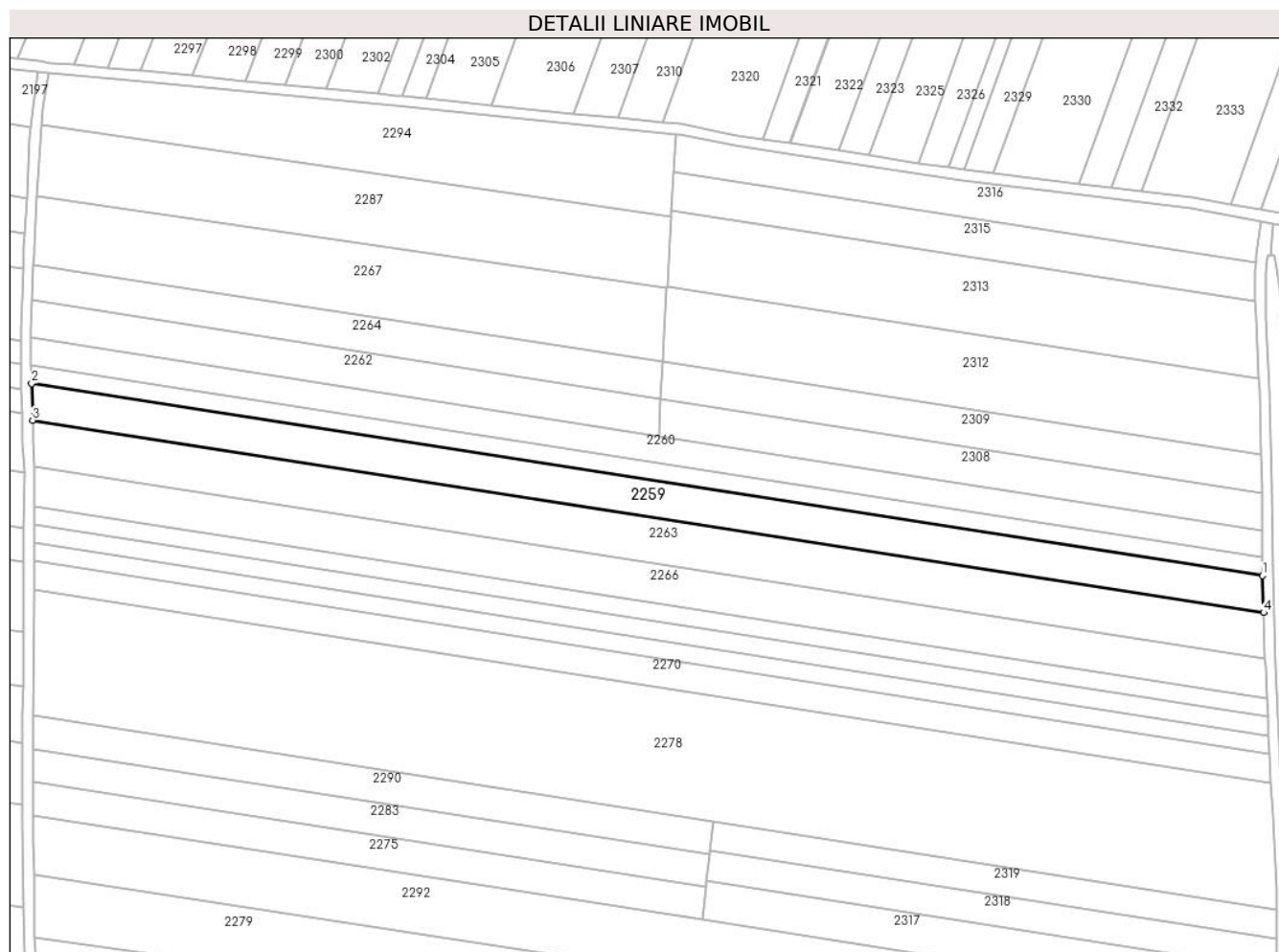
Inscrieri privind dezmembramintele dreptului de proprietate, drepturi reale de garanție și sarcini	Referințe
NU SUNT	

## Anexa Nr. 1 La Partea I

## Teren

Nr cadastral	Suprafața (mp)*	Observații / Referințe
	5.000	

\* Suprafața este determinată în planul de proiecție Stereo 70.



## Date referitoare la teren

Crt	Categorie folosință	Intravilan	Suprafața (mp)	Tarla	Parcelă	Nr. topo	Observații / Referințe
1	arabil	NU	5.000	76	1514/13	-	

## Lungime Segmente

1) Valorile lungimilor segmentelor sunt obținute din proiecție în plan.

Punct început	X / Y	Punct sfârșit	X / Y	Lungime segment (** (m)
1	439.679,289 344.765,668	2	439.269,548 344.829,589	414.697
2	439.269,548 344.829,589	3	439.269,879 344.817,335	12.258
3	439.269,879 344.817,335	4	439.679,664 344.753,408	414.741
4	439.679,664 344.753,408	1	439.679,289 344.765,668	12.266

\*\* Lungimile segmentelor sunt determinate în planul de proiecție Stereo 70 și sunt rotunjite la 1 milimetru.

**\*\*\* Distanţa dintre puncte este formată din segmente cumulate ce sunt mai mici decât valoarea 1 milimetru.**





**DATE DESPRE IMOBILUL NR. 2260**

Oficiul de Cadastru și Publicitate Imobiliară VALCEA  
Biroul de Cadastru și Publicitate Imobiliară Ramnicu Valcea

**A. Partea I. Descrierea imobilului**

TEREN Extravilan

Adresa: Jud. Valcea

Nr. Crt	Nr cadastral Nr. topografic	Suprafața* (mp)	Observații / Referințe
A1		3.700	Sector cadastral:39 Teren neimprejmuit;

**B. Partea II. Proprietari și acte**

Inscrieri privitoare la dreptul de proprietate și alte drepturi reale	Referințe
/	
Act Administrativ nr. 282/50680, din 18/10/1996 emis de CJSDPAT VALCEA (TITLU DE PROPRIETATE; );	
B1	A1
Intabulare, drept de PROPRIETATE, dobandit prin Reconstituire, cota actuala 1/1, cota initiala 1/1	
1) ARMEANU DUMITRU, LIPSA CNP;	

**C. Partea III. SARCINI .**

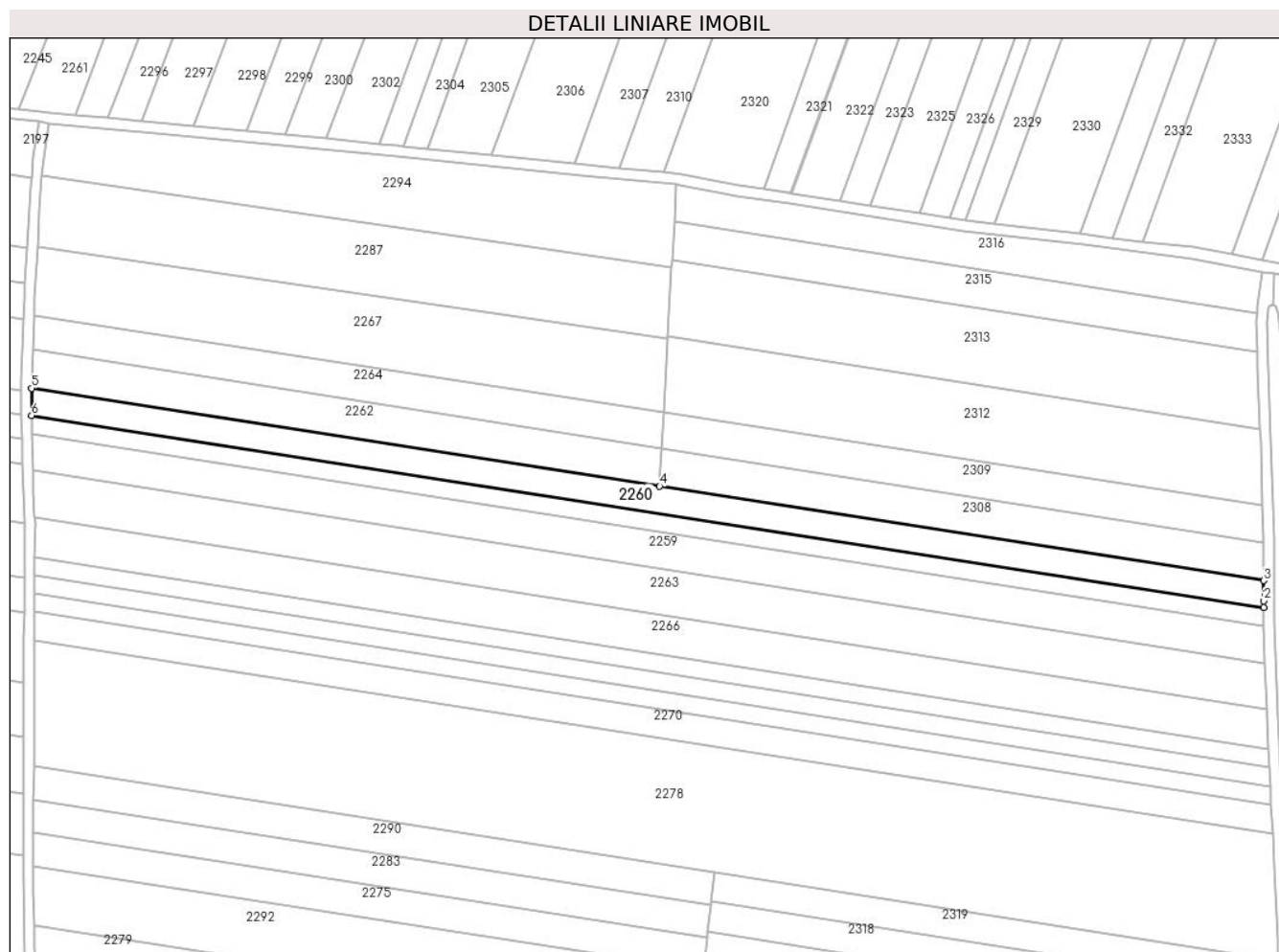
Inscrieri privind dezmembramintele dreptului de proprietate, drepturi reale de garanție și sarcini	Referințe
NU SUNT	

## Anexa Nr. 1 La Partea I

## Teren

Nr cadastral	Suprafața (mp)*	Observații / Referințe
	3.700	

\* Suprafața este determinată în planul de proiecție Stereo 70.



## Date referitoare la teren

Crt	Categorie folosință	Intravilan	Suprafața (mp)	Tarla	Parcelă	Nr. topo	Observații / Referințe
1	arabil	NU	3.700	76	1514/13	-	

## Lungime Segmente

1) Valorile lungimilor segmentelor sunt obținute din proiecție în plan.

Punct început	X / Y	Punct sfârșit	X / Y	Lungime segment (** (m)
1	439.679,197 344.771,784	2	439.679,173 344.774,076	2.292
2	439.679,173 344.774,076	3	439.679,13 344.780,824	6.748
3	439.679,13 344.780,824	4	439.478,254 344.812,161	203.306
4	439.478,254 344.812,161	5	439.269,404 344.844,742	211.376
5	439.269,404 344.844,742	6	439.269,387 344.835,715	9.027

Punct început	X / Y	Punct sfârșit	X / Y	Lungime segment (** (m)
6	439.269,387 344.835,715	1	439.679,197 344.771,784	414.767

\*\* Lungimile segmentelor sunt determinate în planul de proiecție Stereo 70 și sunt rotunjite la 1 milimetru.

\*\*\* Distanța dintre puncte este formată din segmente cumulate ce sunt mai mici decât valoarea 1 milimetru.



**DATE DESPRE IMOBILUL NR. 2261**

Oficiul de Cadastru și Publicitate Imobiliară VALCEA  
Biroul de Cadastru și Publicitate Imobiliară Ramnicu Valcea

**A. Partea I. Descrierea imobilului**

TEREN Extravilan

Adresa: Jud. Valcea

Nr. Crt	Nr cadastral Nr. topografic	Suprafața* (mp)	Observații / Referințe
A1		3.714	Sector cadastral:39 Teren neimprejmuit;

**B. Partea II. Proprietari și acte**

Inscrieri privitoare la dreptul de proprietate și alte drepturi reale	Referințe
/	
Act Administrativ nr. 624/46620, din 19/11/1998 emis de CJSDPAT VALCEA (TITLU DE PROPRIETATE; );	
B1	A1
Intabulare, drept de PROPRIETATE, dobandit prin Reconstituire, cota actuala 1/1, cota initiala 1/1 1) MITRACHE I. I. MARIN, LIPSA CNP;	

**C. Partea III. SARCINI .**

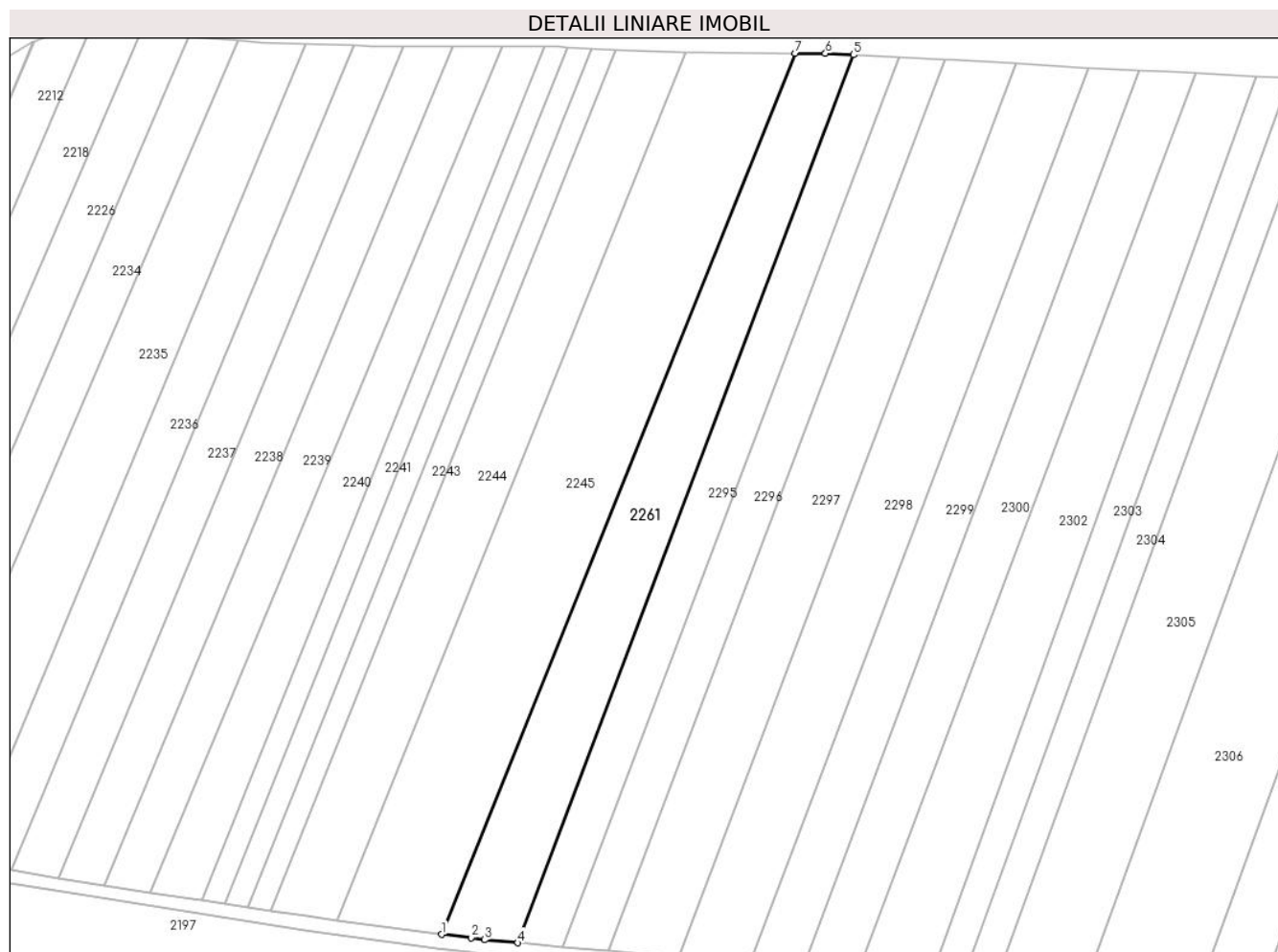
Inscrieri privind dezmembramintele dreptului de proprietate, drepturi reale de garanție și sarcini	Referințe
NU SUNT	

## Anexa Nr. 1 La Partea I

## Teren

Nr cadastral	Suprafața (mp)*	Observații / Referințe
	3.714	

\* Suprafața este determinată în planul de proiecție Stereo 70.



## Date referitoare la teren

Crt	Categorie folosință	Intravilan	Suprafața (mp)	Tarla	Parcelă	Nr. topo	Observații / Referințe
1	arabil	NU	3.714	78	1520/36	-	

## Lungime Segmente

1) Valorile lungimilor segmentelor sunt obținute din proiecție în plan.

Punct început	X / Y	Punct sfârșit	X / Y	Lungime segment (** (m)
1	439.265,004 344.937,58	2	439.272,228 344.936,782	7.268
2	439.272,228 344.936,782	3	439.275,535 344.936,263	3.347
3	439.275,535 344.936,263	4	439.283,744 344.935,537	8.241
4	439.283,744 344.935,537	5	439.366,445 345.154,126	233.711
5	439.366,445 345.154,126	6	439.359,514 345.154,469	6.939

Punct început	X / Y	Punct sfârșit	X / Y	Lungime segment (** (m)
6	439.359,514 345.154,469	7	439.352,043 345.154,519	7.471
7	439.352,043 345.154,519	1	439.265,004 344.937,58	233.748

\*\* Lungimile segmentelor sunt determinate în planul de proiecție Stereo 70 și sunt rotunjite la 1 milimetru.

\*\*\* Distanța dintre puncte este formată din segmente cumulate ce sunt mai mici decât valoarea 1 milimetru.





**DATE DESPRE IMOBILUL NR. 2262**

Oficiul de Cadastru și Publicitate Imobiliară VALCEA  
Biroul de Cadastru și Publicitate Imobiliară Ramnicu Valcea

**A. Partea I. Descrierea imobilului**

TEREN Extravilan

Adresa: Jud. Valcea

Nr. Crt	Nr cadastral Nr. topografic	Suprafața* (mp)	Observații / Referințe
A1		2.645	Sector cadastral:39 Teren neimprejmuit;

**B. Partea II. Proprietari și acte**

Inscrieri privitoare la dreptul de proprietate și alte drepturi reale	Referințe
/	
Act Administrativ nr. 419/42730, din 03/04/1997 emis de CJSDPAT VALCEA (TITLU DE PROPRIETATE; );	
B1	A1
Intabulare, drept de PROPRIETATE, dobandit prin Reconstituire, cota actuala 1/1, cota initiala 1/1 1) TRĂISTARU STANCA, LIPSA CNP;	

**C. Partea III. SARCINI .**

Inscrieri privind dezmembramintele dreptului de proprietate, drepturi reale de garanție și sarcini	Referințe
NU SUNT	


## Anexa Nr. 1 La Partea I

## Teren

Nr cadastral	Suprafața (mp)*	Observații / Referințe
	2.645	

\* Suprafața este determinată în planul de proiecție Stereo 70.

## DETALII LINIARE IMOBIL



## Date referitoare la teren

Crt	Categorie folosință	Intravilan	Suprafața (mp)	Tarla	Parcelă	Nr. topo	Observații / Referințe
1	arabil	NU	2.645	76	1514/11	-	

## Lungime Segmente

1) Valorile lungimilor segmentelor sunt obținute din proiecție în plan.

Punct început	X / Y	Punct sfârșit	X / Y	Lungime segment (** (m)
1	439.269,404 344.844,742	2	439.478,254 344.812,161	211.376
2	439.478,254 344.812,161	3	439.478,943 344.824,518	12.376
3	439.478,943 344.824,518	4	439.269,791 344.857,524	211.74
4	439.269,791 344.857,524	5	439.269,411 344.847,534	9.997
5	439.269,411 344.847,534	1	439.269,404 344.844,742	2.792

**\*\* Lungimile segmentelor sunt determinate în planul de proiecție Stereo 70 și sunt rotunjite la 1 milimetru.**

**\*\*\* Distanța dintre puncte este formată din segmente cumulate ce sunt mai mici decât valoarea 1 milimetru.**



**DATE DESPRE IMOBILUL NR. 2263**

Oficiul de Cadastru și Publicitate Imobiliară VALCEA  
Biroul de Cadastru și Publicitate Imobiliară Ramnicu Valcea

**A. Partea I. Descrierea imobilului**

TEREN Extravilan

Adresa: Jud. Valcea

Nr. Crt	Nr cadastral Nr. topografic	Suprafața* (mp)	Observații / Referințe
A1		6.285	Sector cadastral:39 Teren neimprejmuit;

**B. Partea II. Proprietari și acte**

Inscrieri privitoare la dreptul de proprietate și alte drepturi reale	Referințe
/	
Act Administrativ nr. 12079, din 02/03/2009 emis de CJSDPAT VALCEA (TITLU DE PROPRIETATE; );	
B1	A1
Intabulare, drept de PROPRIETATE, dobandit prin Reconstituire, cota actuala 1/1, cota initiala 1/1 1) <b>ANTONIE PETRE</b> , LIPSA CNP;	

**C. Partea III. SARCINI .**


Inscrieri privind dezmembramintele dreptului de proprietate, drepturi reale de garanție și sarcini	Referințe
NU SUNT	

## Anexa Nr. 1 La Partea I

## Teren

Nr cadastral	Suprafața (mp)*	Observații / Referințe
	6.285	

\* Suprafața este determinată în planul de proiecție Stereo 70.



## Date referitoare la teren

Crt	Categorie folosință	Intra vilan	Suprafața (mp)	Tarla	Parcelă	Nr. topo	Observații / Referințe
1	arabil	NU	6.285	76	1514/14	-	

## Lungime Segmente

1) Valorile lungimilor segmentelor sunt obținute din proiecție în plan.

Punct început	X / Y	Punct sfârșit	X / Y	Lungime segment (** (m)
1	439.269,879 344.817,335	2	439.270,068 344.810,3	7.038
2	439.270,068 344.810,3	3	439.270,481 344.801,903	8.407
3	439.270,481 344.801,903	4	439.680,137 344.737,996	414.611
4	439.680,137 344.737,996	5	439.679,664 344.753,408	15.419
5	439.679,664 344.753,408	1	439.269,879 344.817,335	414.741

**\*\* Lungimile segmentelor sunt determinate în planul de proiecție Stereo 70 și sunt rotunjite la 1 milimetru.**

**\*\*\* Distanța dintre puncte este formată din segmente cumulate ce sunt mai mici decât valoarea 1 milimetru.**





**DATE DESPRE IMOBILUL NR. 2264**

Oficiul de Cadastru și Publicitate Imobiliară VALCEA  
Biroul de Cadastru și Publicitate Imobiliară Ramnicu Valcea

**A. Partea I. Descrierea imobilului**

TEREN Extravilan

Adresa: Jud. Valcea

Nr. Crt	Nr cadastral Nr. topografic	Suprafața* (mp)	Observații / Referințe
A1		2.500	Sector cadastral:39 Teren neimprejmut;

**B. Partea II. Proprietari și acte**

Inscrieri privitoare la dreptul de proprietate și alte drepturi reale	Referințe
/	
Act Administrativ nr. 17661, din 04/02/2011 emis de CJSDPAT VALCEA (TITLU DE PROPRIETATE; );	
B1	A1
Intabulare, drept de PROPRIETATE, dobandit prin Reconstituire, cota actuala 1/1, cota initiala 1/1	
1) MITRACHE TUDOR, LIPSA CNP;	
2) MITRACHE GHEORGHE, LIPSA CNP;	
3) NEAGOE FLORICA, LIPSA CNP;	
4) MITRACHE VERONICA, LIPSA CNP;	

**C. Partea III. SARCINI .**

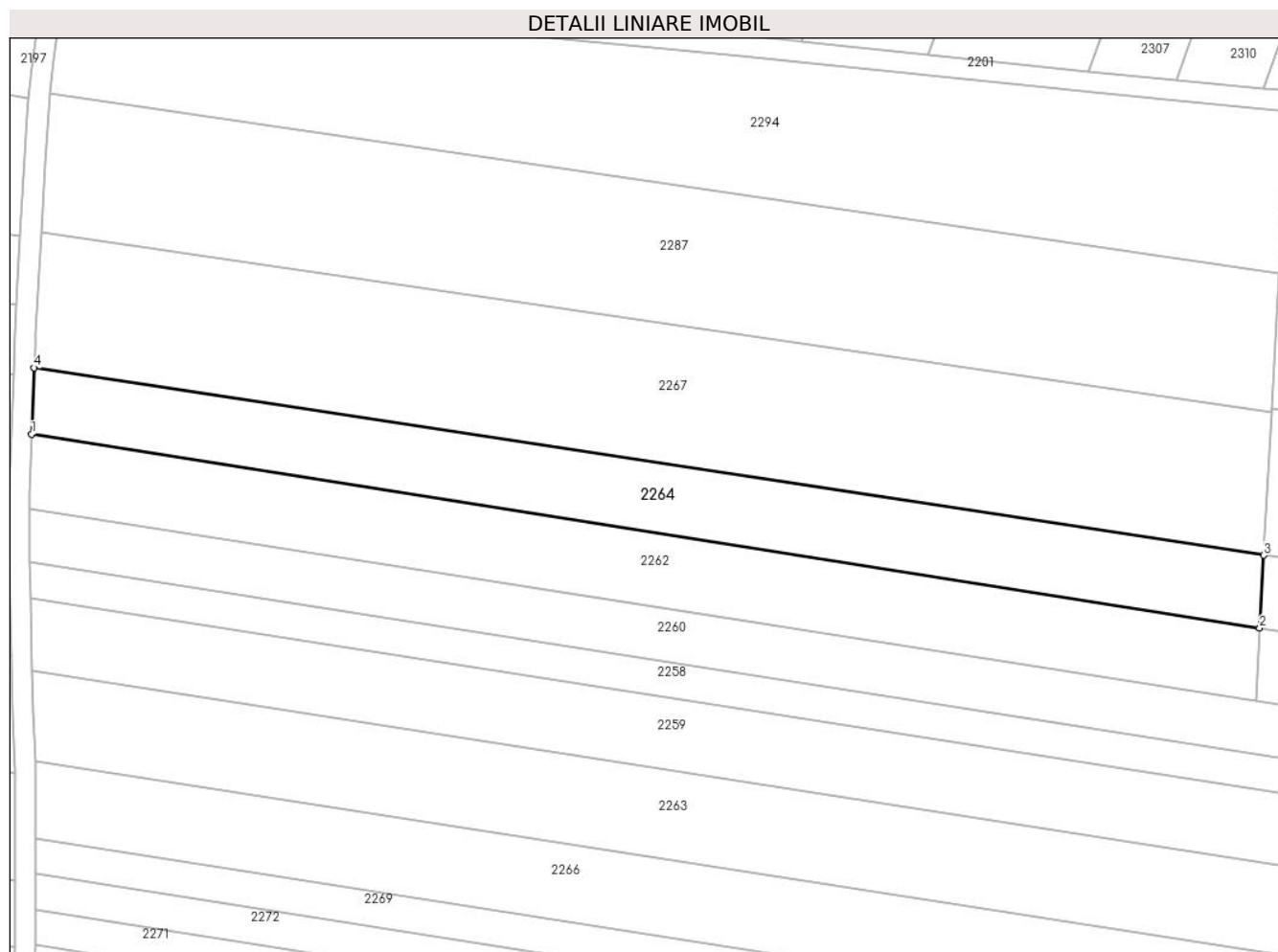
Inscrieri privind dezmembramintele dreptului de proprietate, drepturi reale de garanție și sarcini	Referințe
NU SUNT	

## Anexa Nr. 1 La Partea I

## Teren

Nr cadastral	Suprafața (mp)*	Observații / Referințe
	2.500	

\* Suprafața este determinată în planul de proiecție Stereo 70.



## Date referitoare la teren

Crt	Categorie folosință	Intravilan	Suprafața (mp)	Tarla	Parcelă	Nr. topo	Observații / Referințe
1	arabil	NU	2.500	76	1514/10	-	

## Lungime Segmente

1) Valorile lungimilor segmentelor sunt obținute din proiecție în plan.

Punct început	X / Y	Punct sfârșit	X / Y	Lungime segment (** (m)
1	439.269,791 344.857,524	2	439.478,943 344.824,518	211.74
2	439.478,943 344.824,518	3	439.479,636 344.836,927	12.428
3	439.479,636 344.836,927	4	439.270,222 344.868,834	211.831
4	439.270,222 344.868,834	1	439.269,791 344.857,524	11.318

\*\* Lungimile segmentelor sunt determinate în planul de proiecție Stereo 70 și sunt rotunjite la 1 milimetru.

**\*\*\* Distanţa dintre puncte este formată din segmente cumulate ce sunt mai mici decât valoarea 1 milimetru.**



**DATE DESPRE IMOBILUL NR. 2265**

Oficiul de Cadastru și Publicitate Imobiliară VALCEA  
Biroul de Cadastru și Publicitate Imobiliară Ramnicu Valcea

**A. Partea I. Descrierea imobilului**

TEREN Extravilan

Adresa: Jud. Valcea, PCT. "LA DEAL"

Nr. Crt	Nr cadastral Nr. topografic	Suprafața* (mp)	Observații / Referințe
A1		2.498	Sector cadastral:39 Teren neimprejmit;

**B. Partea II. Proprietari și acte**

Inscrieri privitoare la dreptul de proprietate și alte drepturi reale		Referințe
/		
Act Notarial nr. 603, din 21/02/1997 emis de NP CONSTANTIN BANU (CONTRACT DE INTRETINERE; );		
B1	Intabulare, drept de PROPRIETATE, dobandit prin Conventie, cota actuala 1/1, cota initiala 1/1 1) <b>STEGARU PETRE</b> , LIPSA CNP; 2) <b>STEGARU MARINA</b> , LIPSA CNP;	A1

**C. Partea III. SARCINI**

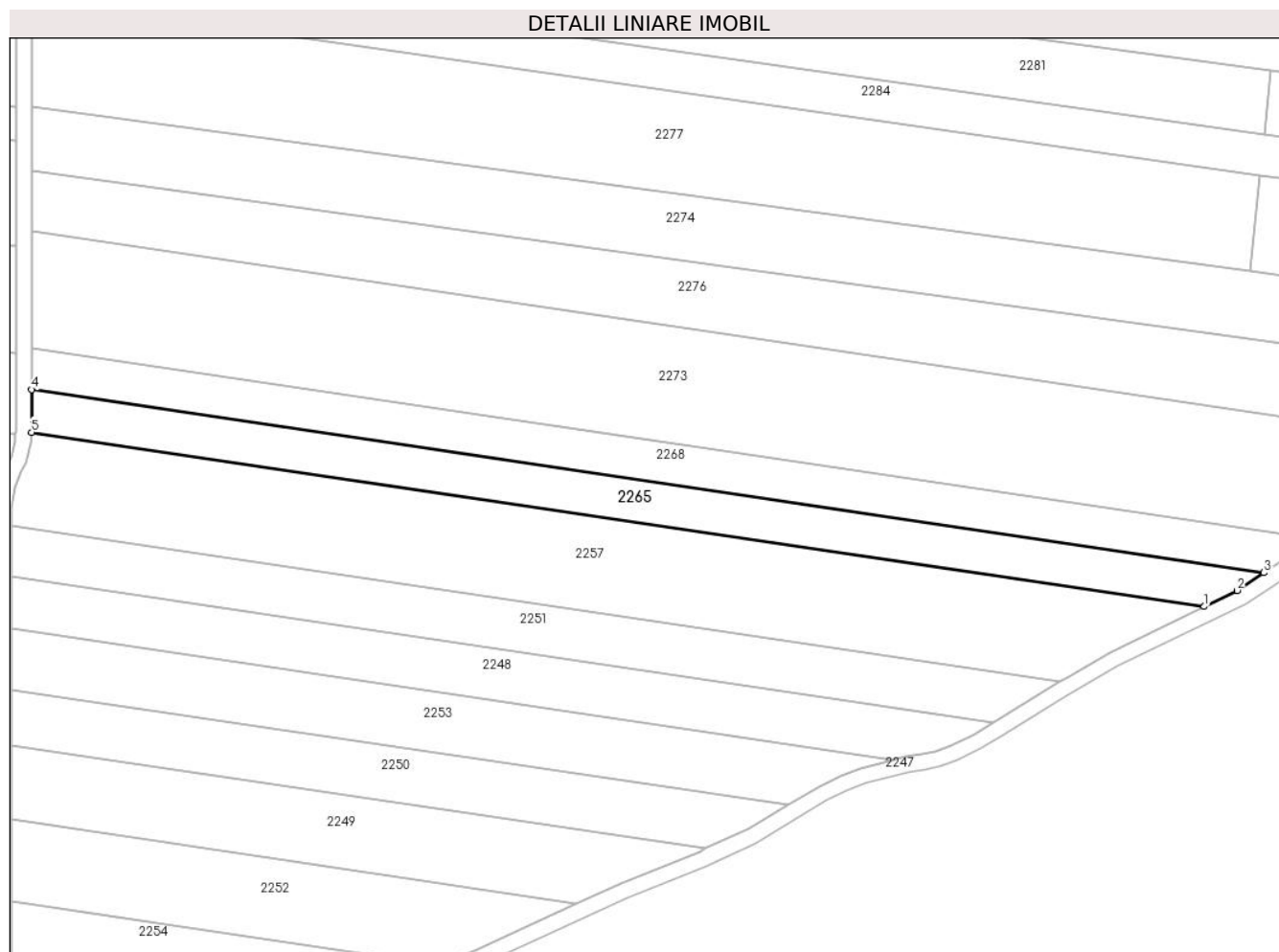
Inscrieri privind dezmembramintele dreptului de proprietate, drepturi reale de garanție și sarcini		Referințe
/		
Act Notarial nr. 603, din 21/02/1997 emis de NP CONSTANTIN BANU (CONTRACT DE INTRETINERE; );		
C1	Intabulare, drept de IPOTECA LEGALA, Valoare:0 IN VEDEREA GARANTARII EXECUTARII OBLIGATIEI DE INTRETINERE SI INGRIJIRE 1) <b>CONDOIU MARIN</b> , LIPSA CNP; 2) <b>CONDOIU MARIA</b> , LIPSA CNP;	A1

## Anexa Nr. 1 La Partea I

## Teren

Nr cadastral	Suprafața (mp)*	Observații / Referințe
	2.498	

\* Suprafața este determinată în planul de proiecție Stereo 70.



## Date referitoare la teren

Crt	Categorie folosință	Intra vilan	Suprafața (mp)	Tarla	Parcelă	Nr. topo	Observații / Referințe
1	arabil	NU	2.498	76	1514/48	-	

## Lungime Segmente

1) Valorile lungimilor segmentelor sunt obținute din proiecție în plan.

Punct început	X / Y	Punct sfârșit	X / Y	Lungime segment (** (m)
1	439.529,051 344.390,239	2	439.536,278 344.393,78	8.048
2	439.536,278 344.393,78	3	439.542,164 344.397,7	7.072
3	439.542,164 344.397,7	4	439.270,506 344.438,043	274.637
4	439.270,506 344.438,043	5	439.270,496 344.428,636	9.407
5	439.270,496 344.428,636	1	439.529,051 344.390,239	261.391

**\*\* Lungimile segmentelor sunt determinate în planul de proiecție Stereo 70 și sunt rotunjite la 1 milimetru.**

**\*\*\* Distanța dintre puncte este formată din segmente cumulate ce sunt mai mici decât valoarea 1 milimetru.**





**DATE DESPRE IMOBILUL NR. 2266**

Oficiul de Cadastru și Publicitate Imobiliară VALCEA  
Biroul de Cadastru și Publicitate Imobiliară Ramnicu Valcea

**A. Partea I. Descrierea imobilului**

TEREN Extravilan

Adresa: Jud. Valcea

Nr. Crt	Nr cadastral Nr. topografic	Suprafața* (mp)	Observații / Referințe
A1		5.379	Sector cadastral:39 Teren neimpregmuit;

**B. Partea II. Proprietari și acte**

Inscrieri privitoare la dreptul de proprietate și alte drepturi reale		Referințe
/		
Act Normativ nr. 7, din 13/03/1996 emis de PARLAMENTUL ROMÂNIEI (LEGE; ,art.13);		
B1	Inscrierea posesiei, drept de PROPRIETATE, dobandit prin Lege, cota actuala 1/1, cota initiala 1/1 1) NEIDENTIFICAT NEIDENTIFICAT	A1
B2	Se notează mențiunea de proprietar neidentificat.	A1

**C. Partea III. SARCINI .**

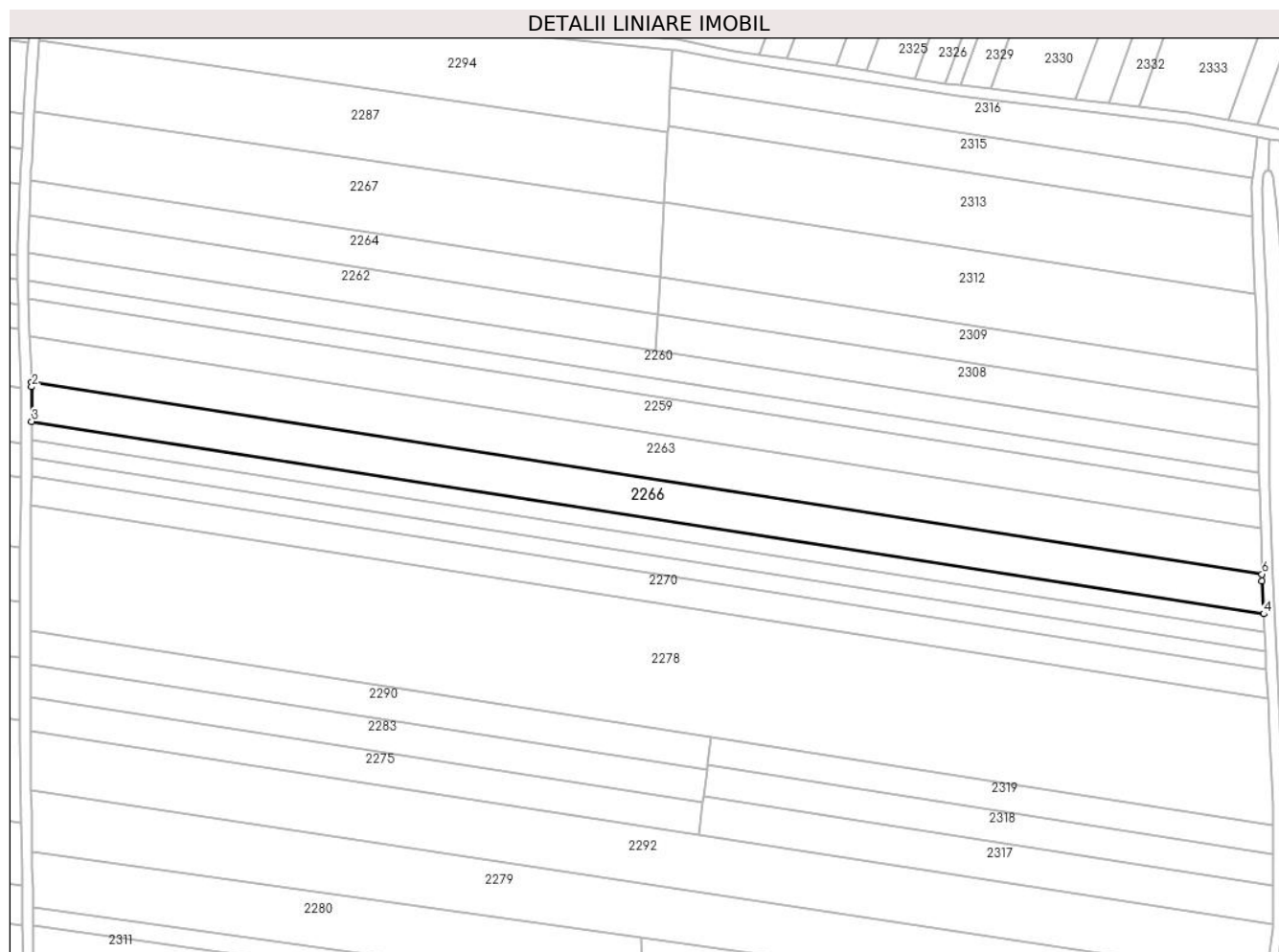
Inscrieri privind dezmembramintele dreptului de proprietate, drepturi reale de garanție și sarcini	Referințe
NU SUNT	

## Anexa Nr. 1 La Partea I

## Teren

Nr cadastral	Suprafața (mp)*	Observații / Referințe
	5.379	

\* Suprafața este determinată în planul de proiecție Stereo 70.



## Date referitoare la teren

Crt	Categorie folosință	Intravilan	Suprafața (mp)	Tarla	Parcelă	Nr. topo	Observații / Referințe
1	arabil	NU	5.379	76	1514/15	-	

## Lungime Segmente

1) Valorile lungimilor segmentelor sunt obținute din proiecție în plan.

Punct început	X / Y	Punct sfârșit	X / Y	Lungime segment (** (m)
1	439.270,481 344.801,903	2	439.270,557 344.800,356	1.549
2	439.270,557 344.800,356	3	439.270,491 344.788,779	11.577
3	439.270,491 344.788,779	4	439.680,741 344.724,779	415.212
4	439.680,741 344.724,779	5	439.680,209 344.735,622	10.856
5	439.680,209 344.735,622	6	439.680,137 344.737,996	2.375

Punct început	X / Y	Punct sfârșit	X / Y	Lungime segment (** (m)
6	439.680,137 344.737,996	1	439.270,481 344.801,903	414.611

\*\* Lungimile segmentelor sunt determinate în planul de proiecție Stereo 70 și sunt rotunjite la 1 milimetru.

\*\*\* Distanța dintre puncte este formată din segmente cumulate ce sunt mai mici decât valoarea 1 milimetru.





## DATE DESPRE IMOBILUL NR. 2267

Oficiul de Cadastru și Publicitate Imobiliară VALCEA  
Biroul de Cadastru și Publicitate Imobiliară Ramnicu Valcea

## A. Partea I. Descrierea imobilului

TEREN Extravilan

Adresa: Jud. Valcea, Pct. „Frasin

Nr. Crt	Nr cadastral Nr. topografic	Suprafața* (mp)	Observații / Referințe
A1	36877	Din acte: 5.000 Masurata: 4.993	Sector cadastral:39 Teren neimprejmut;

## B. Partea II. Proprietari și acte

Inscrieri privitoare la dreptul de proprietate și alte drepturi reale		Referințe
<b>15946 / 26/02/2024</b>		
Act Notarial nr. 241, din 21/08/2023 emis de NP SANDU AURELIAN VIOREL (CERTIFICAT DE MOSTENITOR; act administrativ nr 800/52757 din 18.04.2002, emis de COMISIA JUDETEANA PENTRU STABILIREA DREPTULUI DE PROPRIETATE ASUPRA TERENURILOR (titlu de proprietate));		
B1	Intabulare, drept de PROPRIETATE, dobandit prin Succesiune, cota actuala 5/8, cota initiala 5/8 1) <b>BARBU VIORICA</b> <i>OBSERVATII: cu titlu de mostenire</i>	A1
B2	Intabulare, drept de PROPRIETATE, dobandit prin Succesiune, cota actuala 3/8, cota initiala 3/8 1) <b>BARBU BOGDAN-GEORGE</b> <i>OBSERVATII: cu titlu de mostenire</i>	A1

## C. Partea III. SARCINI .

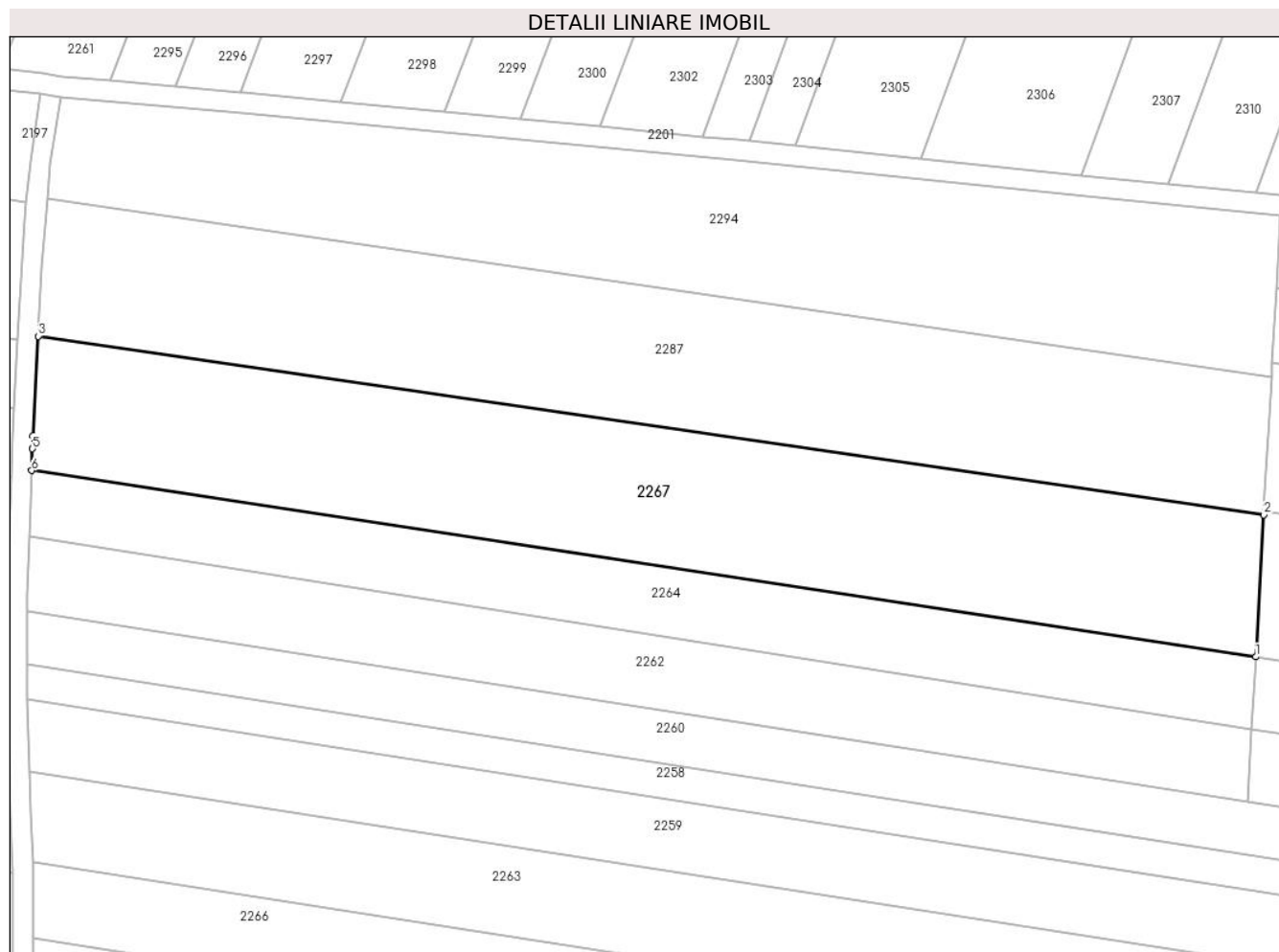
Inscrieri privind dezmembramintele dreptului de proprietate, drepturi reale de garanție și sarcini	Referințe
NU SUNT	

## Anexa Nr. 1 La Partea I

## Teren

Nr cadastral	Suprafața (mp)*	Observații / Referințe
36877	Din acte: 5.000 Masurata: 4.993	

\* Suprafața este determinată în planul de proiecție Stereo 70.



## Date referitoare la teren

Crt	Categorie folosință	Intra vilan	Suprafața (mp)	Tarla	Parcelă	Nr. topo	Observații / Referințe
1	arabil	NU	4.993	76	1514/9	-	

## Lungime Segmente

1) Valorile lungimilor segmentelor sunt obținute din proiecție în plan.

Punct început	X / Y	Punct sfârșit	X / Y	Lungime segment (** (m)
1	439.479,636 344.836,927	2	439.480,993 344.861,236	24.347
2	439.480,993 344.861,236	3	439.271,399 344.891,802	211.811
3	439.271,399 344.891,802	4	439.270,447 344.874,729	17.1
4	439.270,447 344.874,729	5	439.270,363 344.872,527	2.204
5	439.270,363 344.872,527	6	439.270,222 344.868,834	3.696

Punct început	X / Y	Punct sfârșit	X / Y	Lungime segment (** (m)
6	439.270,222 344.868,834	1	439.479,636 344.836,927	211.831

\*\* Lungimile segmentelor sunt determinate în planul de proiecție Stereo 70 și sunt rotunjite la 1 milimetru.

\*\*\* Distanța dintre puncte este formată din segmente cumulate ce sunt mai mici decât valoarea 1 milimetru.





**DATE DESPRE IMOBILUL NR. 2268**

Oficiul de Cadastru și Publicitate Imobiliară VALCEA  
Biroul de Cadastru și Publicitate Imobiliară Ramnicu Valcea

**A. Partea I. Descrierea imobilului**

TEREN Extravilan

Adresa: Jud. Valcea

Nr. Crt	Nr cadastral Nr. topografic	Suprafața* (mp)	Observații / Referințe
A1		2.498	Sector cadastral:39 Teren neimprejmuit;

**B. Partea II. Proprietari și acte**

Inscrieri privitoare la dreptul de proprietate și alte drepturi reale	Referințe
/	
Act Administrativ nr. 231/50680, din 26/09/1996 emis de CJSDPAT VALCEA (TITLU DE PROPRIETATE; );	
B1	A1
Intabulare, drept de PROPRIETATE, dobandit prin Reconstituire, cota actuala 1/1, cota initiala 1/1	
1) ȘERBAN M. GHEORGHE, LIPSA CNP;	

**C. Partea III. SARCINI .**

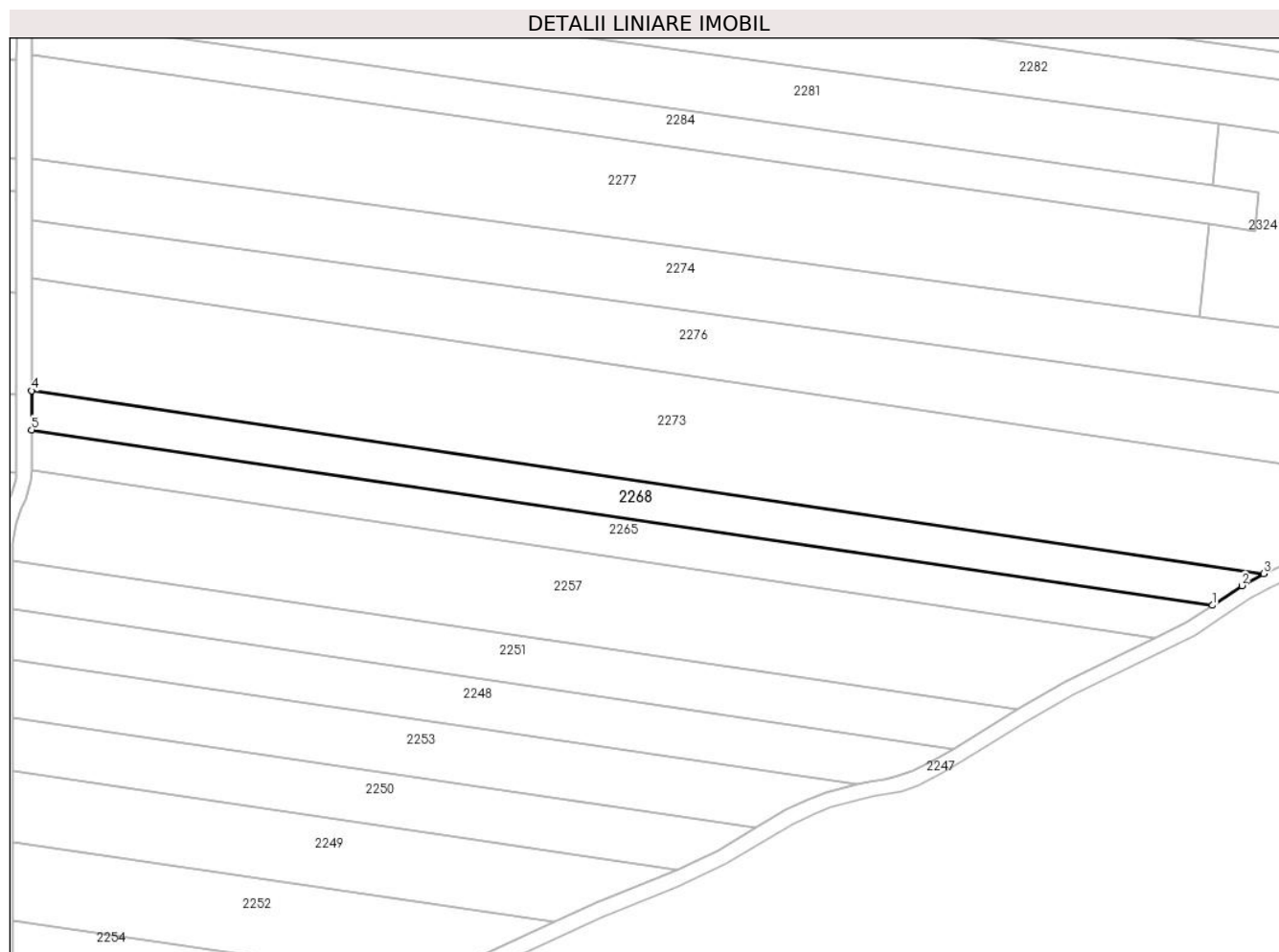
Inscrieri privind dezmembramintele dreptului de proprietate, drepturi reale de garanție și sarcini	Referințe
NU SUNT	

## Anexa Nr. 1 La Partea I

## Teren

Nr cadastral	Suprafața (mp)*	Observații / Referințe
	2.498	

\* Suprafața este determinată în planul de proiecție Stereo 70.



## Date referitoare la teren

Crt	Categorie folosință	Intravilan	Suprafața (mp)	Tarla	Parcelă	Nr. topo	Observații / Referințe
1	arabil	NU	2.498	76	1514/47	-	

## Lungime Segmente

1) Valorile lungimilor segmentelor sunt obținute din proiecție în plan.

Punct început	X / Y	Punct sfârșit	X / Y	Lungime segment (** (m)
1	439.542,164 344.397,7	2	439.548,956 344.402,223	8.16
2	439.548,956 344.402,223	3	439.554,018 344.404,947	5.748
3	439.554,018 344.404,947	4	439.270,515 344.447,049	286.612
4	439.270,515 344.447,049	5	439.270,506 344.438,043	9.006
5	439.270,506 344.438,043	1	439.542,164 344.397,7	274.637

**\*\* Lungimile segmentelor sunt determinate în planul de proiecție Stereo 70 și sunt rotunjite la 1 milimetru.**

**\*\*\* Distanța dintre puncte este formată din segmente cumulate ce sunt mai mici decât valoarea 1 milimetru.**



**DATE DESPRE IMOBILUL NR. 2269**

Oficiul de Cadastru și Publicitate Imobiliară VALCEA  
Biroul de Cadastru și Publicitate Imobiliară Ramnicu Valcea

**A. Partea I. Descrierea imobilului**

TEREN Extravilan

Adresa: Jud. Valcea

Nr. Crt	Nr cadastral Nr. topografic	Suprafața* (mp)	Observații / Referințe
A1		2.497	Sector cadastral:39 Teren neimprejmuit;

**B. Partea II. Proprietari și acte**

Inscrieri privitoare la dreptul de proprietate și alte drepturi reale	Referințe
/	
Act Administrativ nr. 603/46620, din 14/10/2004 emis de CJSDPAT VALCEA (TITLU DE PROPRIETATE; );	
B1	A1
Intabulare, drept de PROPRIETATE, dobandit prin Reconstituire, cota actuala 1/1, cota initiala 1/1 1) FLOREA MARIN, LIPSA CNP;	

**C. Partea III. SARCINI .**


Inscrieri privind dezmembramintele dreptului de proprietate, drepturi reale de garanție și sarcini	Referințe
NU SUNT	

## Anexa Nr. 1 La Partea I

## Teren

Nr cadastral	Suprafața (mp)*	Observații / Referințe
	2.497	

\* Suprafața este determinată în planul de proiecție Stereo 70.



## Date referitoare la teren

Crt	Categorie folosință	Intra vilan	Suprafața (mp)	Tarla	Parcelă	Nr. topo	Observații / Referințe
1	arabil	NU	2.497	76	1514/16	-	

## Lungime Segmente

1) Valorile lungimilor segmentelor sunt obținute din proiecție în plan.

Punct început	X / Y	Punct sfârșit	X / Y	Lungime segment (** (m)
1	439.270,491 344.788,779	2	439.270,456 344.782,7	6.079
2	439.270,456 344.782,7	3	439.681,041 344.718,648	415.551
3	439.681,041 344.718,648	4	439.680,741 344.724,779	6.138
4	439.680,741 344.724,779	1	439.270,491 344.788,779	415.212

\*\* Lungimile segmentelor sunt determinate în planul de proiecție Stereo 70 și sunt rotunjite la 1 milimetru.

**\*\*\* Distanţa dintre puncte este formată din segmente cumulate ce sunt mai mici decât valoarea 1 milimetru.**





**DATE DESPRE IMOBILUL NR. 2270**

Oficiul de Cadastru și Publicitate Imobiliară VALCEA  
Biroul de Cadastru și Publicitate Imobiliară Ramnicu Valcea

**A. Partea I. Descrierea imobilului**

TEREN Extravilan

Adresa: Jud. Valcea

Nr. Crt	Nr cadastral Nr. topografic	Suprafața* (mp)	Observații / Referințe
A1		4.000	Sector cadastral:39 Teren neimprejmuit;

**B. Partea II. Proprietari și acte**

Inscrieri privitoare la dreptul de proprietate și alte drepturi reale	Referințe
/	
Act Administrativ nr. 502/50998, din 18/07/1997 emis de CJSDPAT VALCEA (TITLU DE PROPRIETATE; );	
B1	A1
Intabulare, drept de PROPRIETATE, dobandit prin Reconstituire, cota actuala 1/1, cota initiala 1/1	
1) BĂDÎRCEA ȘT. IOANA, LIPSA CNP;	

**C. Partea III. SARCINI .**

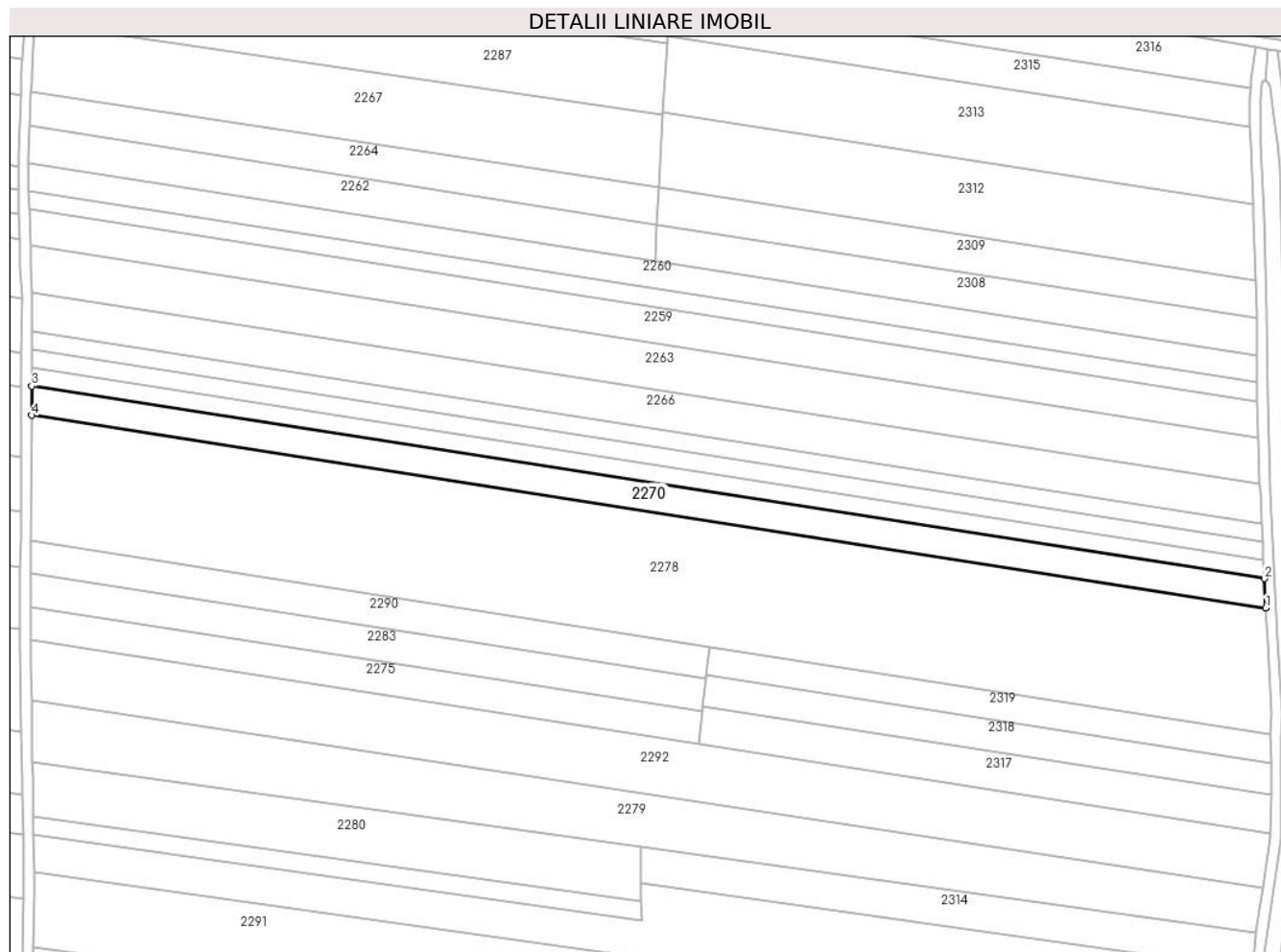
Inscrieri privind dezmembramintele dreptului de proprietate, drepturi reale de garanție și sarcini	Referințe
NU SUNT	

## Anexa Nr. 1 La Partea I

## Teren

Nr cadastral	Suprafața (mp)*	Observații / Referințe
	4.000	

\* Suprafața este determinată în planul de proiecție Stereo 70.



## Date referitoare la teren

Crt	Categorie folosință	Intra vilan	Suprafața (mp)	Tarla	Parcelă	Nr. topo	Observații / Referințe
1	arabil	NU	4.000	76	1514/19	-	

## Lungime Segmente

1) Valorile lungimilor segmentelor sunt obținute din proiecție în plan.

Punct început	X / Y	Punct sfârșit	X / Y	Lungime segment (** (m)
1	439.682,119 344.696,643	2	439.681,639 344.706,438	9.807
2	439.681,639 344.706,438	3	439.270,387 344.770,594	416.226
3	439.270,387 344.770,594	4	439.270,331 344.760,883	9.711
4	439.270,331 344.760,883	1	439.682,119 344.696,643	416.769

\*\* Lungimile segmentelor sunt determinate în planul de proiecție Stereo 70 și sunt rotunjite la 1 milimetru.

**\*\*\* Distanţa dintre puncte este formată din segmente cumulate ce sunt mai mici decât valoarea 1 milimetru.**



**DATE DESPRE IMOBILUL NR. 2271**

Oficiul de Cadastru și Publicitate Imobiliară VALCEA  
Biroul de Cadastru și Publicitate Imobiliară Ramnicu Valcea

**A. Partea I. Descrierea imobilului**

TEREN Extravilan

Adresa: Jud. Valcea

Nr. Crt	Nr cadastral Nr. topografic	Suprafața* (mp)	Observații / Referințe
A1		2.479	Sector cadastral:39 Teren neimprejmuit;

**B. Partea II. Proprietari și acte**

Inscrieri privitoare la dreptul de proprietate și alte drepturi reale	Referințe
/	
Act Administrativ nr. 689/46620, din 02/02/2000 emis de CJSDPAT VALCEA (TITLU DE PROPRIETATE; );	
B1	A1
Intabulare, drept de PROPRIETATE, dobandit prin Reconstituire, cota actuala 1/1, cota initiala 1/1	
1) VĂDUVA A. ILIE, LIPSA CNP;	
2) VĂDUVA A. GHEORGHE, LIPSA CNP;	

**C. Partea III. SARCINI .**

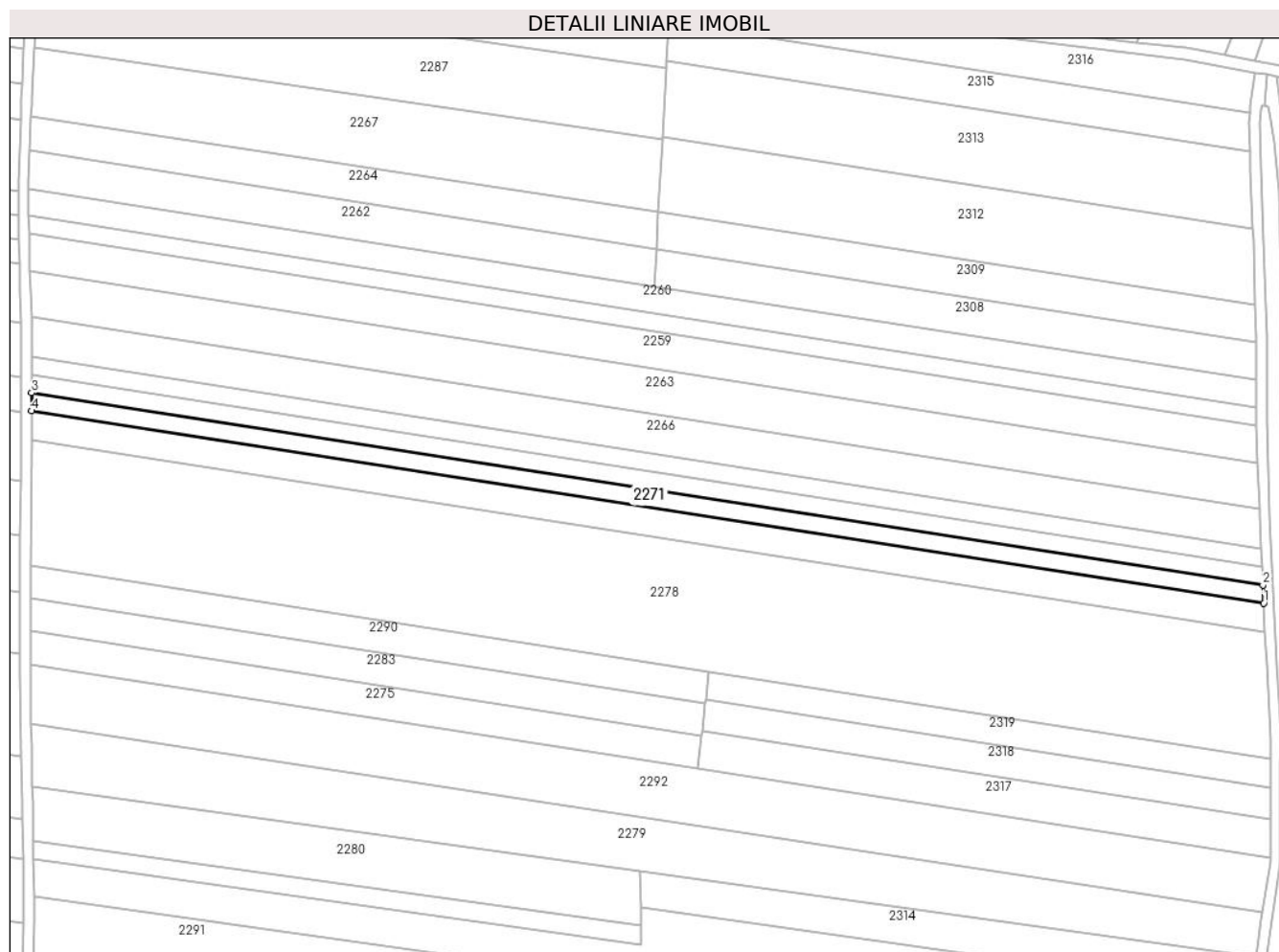
Inscrieri privind dezmembramintele dreptului de proprietate, drepturi reale de garanție și sarcini	Referințe
NU SUNT	

## Anexa Nr. 1 La Partea I

## Teren

Nr cadastral	Suprafața (mp)*	Observații / Referințe
	2.479	

\* Suprafața este determinată în planul de proiecție Stereo 70.



## Date referitoare la teren

Crt	Categorie folosință	Intravilan	Suprafața (mp)	Tarla	Parcelă	Nr. topo	Observații / Referințe
1	arabil	NU	2.479	76	1514/18	-	

## Lungime Segmente

1) Valorile lungimilor segmentelor sunt obținute din proiecție în plan.

Punct început	X / Y	Punct sfârșit	X / Y	Lungime segment (** (m)
1	439.681,639 344.706,438	2	439.681,341 344.712,515	6.084
2	439.681,341 344.712,515	3	439.270,421 344.776,619	415.89
3	439.270,421 344.776,619	4	439.270,387 344.770,594	6.025
4	439.270,387 344.770,594	1	439.681,639 344.706,438	416.226

\*\* Lungimile segmentelor sunt determinate în planul de proiecție Stereo 70 și sunt rotunjite la 1 milimetru.

**\*\*\* Distanţa dintre puncte este formată din segmente cumulate ce sunt mai mici decât valoarea 1 milimetru.**





**DATE DESPRE IMOBILUL NR. 2272**

Oficiul de Cadastru și Publicitate Imobiliară VALCEA  
Biroul de Cadastru și Publicitate Imobiliară Ramnicu Valcea

**A. Partea I. Descrierea imobilului**

TEREN Extravilan

Adresa: Jud. Valcea, PCT. "COADA LUNCII"

Nr. Crt	Nr cadastral Nr. topografic	Suprafața* (mp)	Observații / Referințe
A1		2.500	Sector cadastral:39 Teren neimprejmuit;

**B. Partea II. Proprietari și acte**

Inscrieri privitoare la dreptul de proprietate și alte drepturi reale	Referințe
/	
Act Notarial nr. 423, din 12/04/2023 emis de BIN DINCA GEORGIANA ROXANA (ACT DE PARTAJ VOLUNTAR; );	
B1	A1
Intabulare, drept de PROPRIETATE, dobandit prin lesire Din Indiviziune, cota actuala 1/1, cota initiala 1/1	
1) PETRACHE ION	

**C. Partea III. SARCINI .**


Inscrieri privind dezmembramintele dreptului de proprietate, drepturi reale de garanție și sarcini	Referințe
NU SUNT	

## Anexa Nr. 1 La Partea I

## Teren

Nr cadastral	Suprafața (mp)*	Observații / Referințe
	2.500	

\* Suprafața este determinată în planul de proiecție Stereo 70.



## Date referitoare la teren

Crt	Categorie folosință	Intra vilan	Suprafața (mp)	Tarla	Parcelă	Nr. topo	Observații / Referințe
1	arabil	NU	2.500	76	1514/17	-	

## Lungime Segmente

1) Valorile lungimilor segmentelor sunt obținute din proiecție în plan.

Punct început	X / Y	Punct sfârșit	X / Y	Lungime segment (** (m)
1	439.270,456 344.782,7	2	439.270,421 344.776,619	6.081
2	439.270,421 344.776,619	3	439.681,341 344.712,515	415.89
3	439.681,341 344.712,515	4	439.681,041 344.718,648	6.14
4	439.681,041 344.718,648	1	439.270,456 344.782,7	415.551

\*\* Lungimile segmentelor sunt determinate în planul de proiecție Stereo 70 și sunt rotunjite la 1 milimetru.

**\*\*\* Distanţa dintre puncte este formată din segmente cumulate ce sunt mai mici decât valoarea 1 milimetru.**



**DATE DESPRE IMOBILUL NR. 2273**

Oficiul de Cadastru și Publicitate Imobiliară VALCEA  
Biroul de Cadastru și Publicitate Imobiliară Ramnicu Valcea

**A. Partea I. Descrierea imobilului**

TEREN Extravilan

Adresa: Jud. Valcea

Nr. Crt	Nr cadastral Nr. topografic	Suprafața* (mp)	Observații / Referințe
A1		8.000	Sector cadastral:39 Teren neimprejmuit;

**B. Partea II. Proprietari și acte**

Inscrieri privitoare la dreptul de proprietate și alte drepturi reale	Referințe
/	
Act Administrativ nr. 162/50680, din 12/10/1995 emis de CJSDPAT VALCEA (TITLU DE PROPRIETATE; );	
B1	A1
Intabulare, drept de PROPRIETATE, dobandit prin Reconstituire, cota actuala 1/1, cota initiala 1/1 1) CĂLIN GH. ION, LIPSA CNP;	

**C. Partea III. SARCINI .**

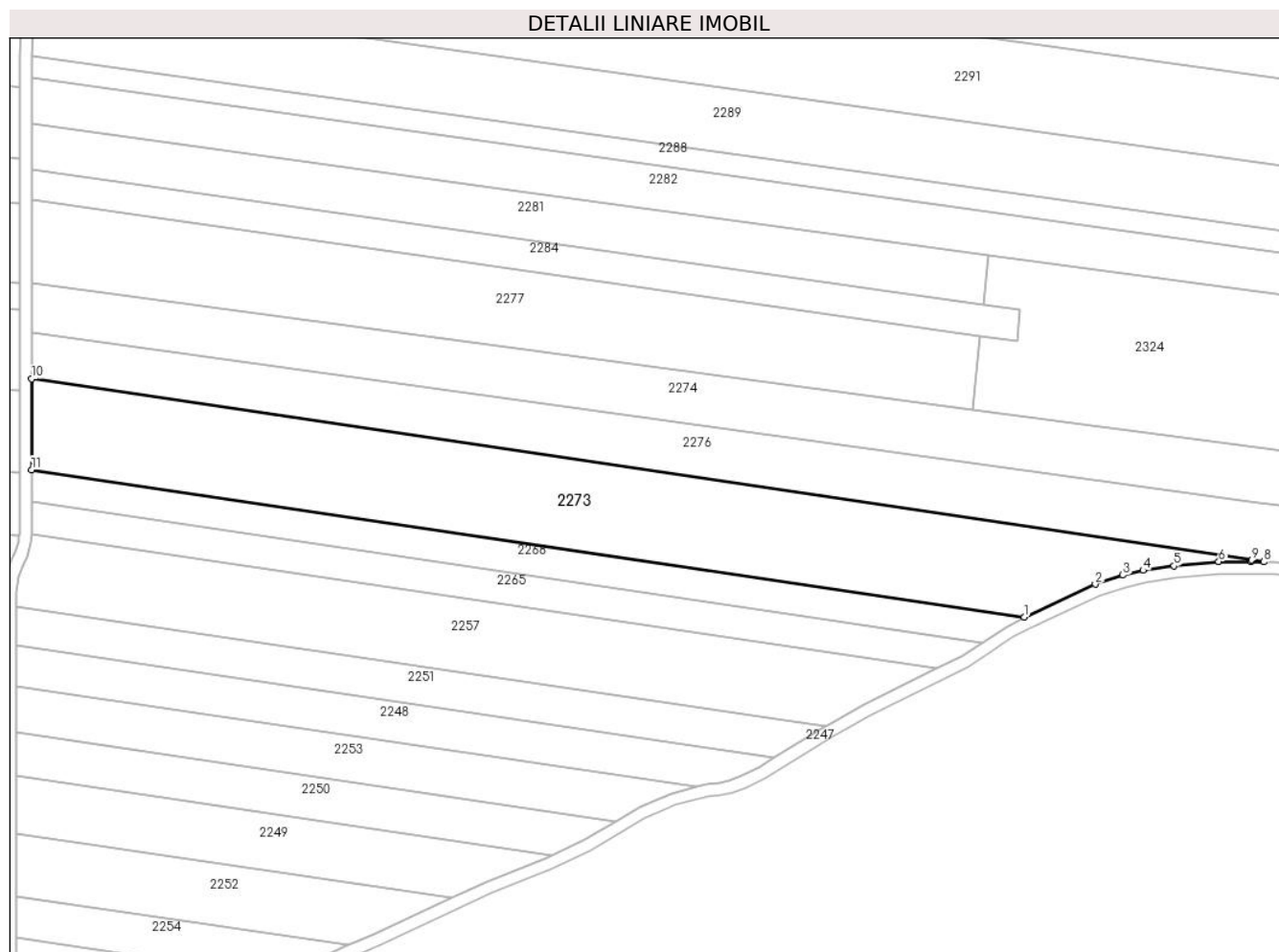
Inscrieri privind dezmembramintele dreptului de proprietate, drepturi reale de garanție și sarcini	Referințe
NU SUNT	

## Anexa Nr. 1 La Partea I

## Teren

Nr cadastral	Suprafața (mp)*	Observații / Referințe
	8.000	

\* Suprafața este determinată în planul de proiecție Stereo 70.



## Date referitoare la teren

Crt	Categorie folosință	Intravilan	Suprafața (mp)	Tarla	Parcelă	Nr. topo	Observații / Referințe
1	arabil	NU	8.000	76	1514/49	-	

## Lungime Segmente

1) Valorile lungimilor segmentelor sunt obținute din proiecție în plan.

Punct început	X / Y	Punct sfârșit	X / Y	Lungime segment (** (m)
1	439.554,018 344.404,947	2	439.574,332 344.414,369	22.393
2	439.574,332 344.414,369	3	439.582,213 344.416,93	8.287
3	439.582,213 344.416,93	4	439.588,016 344.418,297	5.962
4	439.588,016 344.418,297	5	439.596,841 344.419,587	8.919
5	439.596,841 344.419,587	6	439.609,593 344.420,816	12.811

Punct început	X / Y	Punct sfârșit	X / Y	Lungime segment (** (m)
6	439.609,593 344.420,816	7	439.618,915 344.420,736	9.322
7	439.618,915 344.420,736	8	439.622,46 344.420,705	3.545
8	439.622,46 344.420,705	9	439.618,977 344.421,222	3.521
9	439.618,977 344.421,222	10	439.270,543 344.472,967	352.255
10	439.270,543 344.472,967	11	439.270,515 344.447,049	25.918
11	439.270,515 344.447,049	1	439.554,018 344.404,947	286.612

\*\* Lungimile segmentelor sunt determinate în planul de proiecție Stereo 70 și sunt rotunjite la 1 milimetru.

\*\*\* Distanța dintre puncte este formată din segmente cumulate ce sunt mai mici decât valoarea 1 milimetru.





**DATE DESPRE IMOBILUL NR. 2274**

Oficiul de Cadastru și Publicitate Imobiliară VALCEA  
Biroul de Cadastru și Publicitate Imobiliară Ramnicu Valcea

**A. Partea I. Descrierea imobilului**

TEREN Necunoscut

Adresa: Loc. Condoiesti, Jud. Valcea

Nr. Crt	Nr cadastral Nr. topografic	Suprafața* (mp)	Observații / Referințe
A1		5.989	Sector cadastral:39 Teren neimprejmuit;

**B. Partea II. Proprietari și acte**

Inscrieri privitoare la dreptul de proprietate și alte drepturi reale	Referințe
/	
Act Administrativ nr. 219/50680, din 16/09/1996 emis de CJSDPAT VALCEA (TITLU DE PROPRIETATE; );	
B1	A1
Intabulare, drept de PROPRIETATE, dobandit prin Reconstituire, cota actuala 1/1, cota initiala 1/1	
1) RADU GR. CONSTANTIN, LIPSA CNP;	

**C. Partea III. SARCINI .**

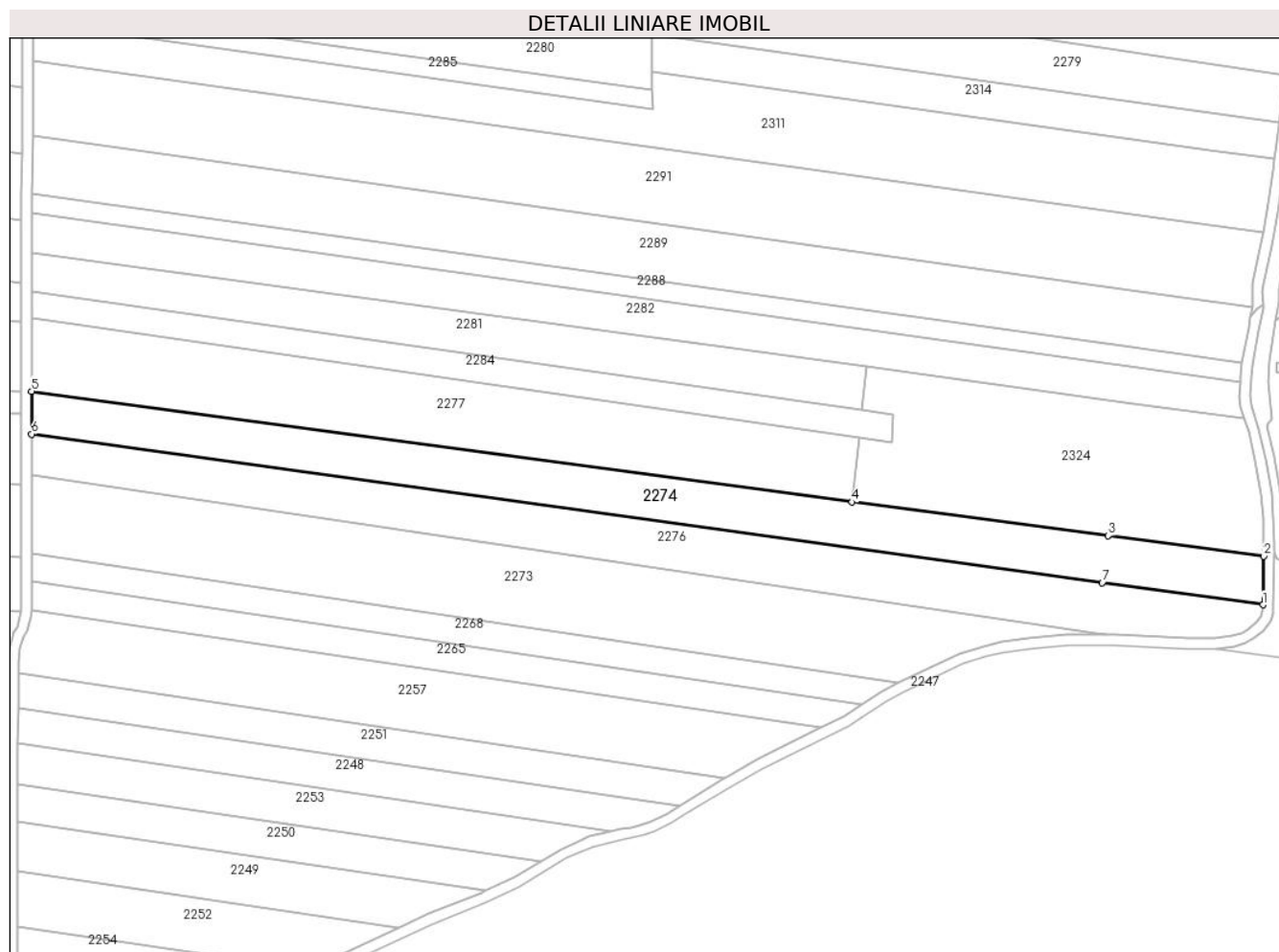
Inscrieri privind dezmembramintele dreptului de proprietate, drepturi reale de garanție și sarcini	Referințe
NU SUNT	

## Anexa Nr. 1 La Partea I

## Teren

Nr cadastral	Suprafața (mp)*	Observații / Referințe
	5.989	

\* Suprafața este determinată în planul de proiecție Stereo 70.



## Date referitoare la teren

Crt	Categorie folosință	Intravilan	Suprafața (mp)	Tarla	Parcelă	Nr. topo	Observații / Referințe
1	arabil	DA	817	76	1514/44	-	
2	arabil	NU	5.172	76	1514/44	-	

## Lungime Segmente

1) Valorile lungimilor segmentelor sunt obținute din proiecție în plan.

Punct început	X / Y	Punct sfârșit	X / Y	Lungime segment (** (m)
1	439.673,673 344.430,454	2	439.673,936 344.446,391	15.939
2	439.673,936 344.446,391	3	439.623,031 344.453,078	51.342
3	439.623,031 344.453,078	4	439.539,174 344.464,095	84.578
4	439.539,174 344.464,095	5	439.270,572 344.500,366	271.04

Punct început	X / Y	Punct sfârșit	X / Y	Lungime segment (** (m)
5	439.270,572 344.500,366	6	439.270,557 344.486,307	14.059
6	439.270,557 344.486,307	7	439.621,079 344.437,741	353.87
7	439.621,079 344.437,741	1	439.673,673 344.430,454	53.096

\*\* Lungimile segmentelor sunt determinate în planul de proiecție Stereo 70 și sunt rotunjite la 1 milimetru.

\*\*\* Distanța dintre puncte este formată din segmente cumulate ce sunt mai mici decât valoarea 1 milimetru.



**DATE DESPRE IMOBILUL NR. 2275**

Oficiul de Cadastru și Publicitate Imobiliară VALCEA  
Biroul de Cadastru și Publicitate Imobiliară Ramnicu Valcea

**A. Partea I. Descrierea imobilului**

TEREN Extravilan

Adresa: Jud. Valcea

Nr. Crt	Nr cadastral Nr. topografic	Suprafața* (mp)	Observații / Referințe
A1		2.480	Sector cadastral:39 Teren neimprejmuit;

**B. Partea II. Proprietari și acte**

Inscrieri privitoare la dreptul de proprietate și alte drepturi reale	Referințe
/	
Act Administrativ nr. 372/28778, din 22/08/1996 emis de CJSDPAT VALCEA (TITLU DE PROPRIETATE; );	
B1	A1
Intabulare, drept de PROPRIETATE, dobandit prin Reconstituire, cota actuala 1/1, cota initiala 1/1 1) PÎRVOAICA ION, LIPSA CNP;	

**C. Partea III. SARCINI .**

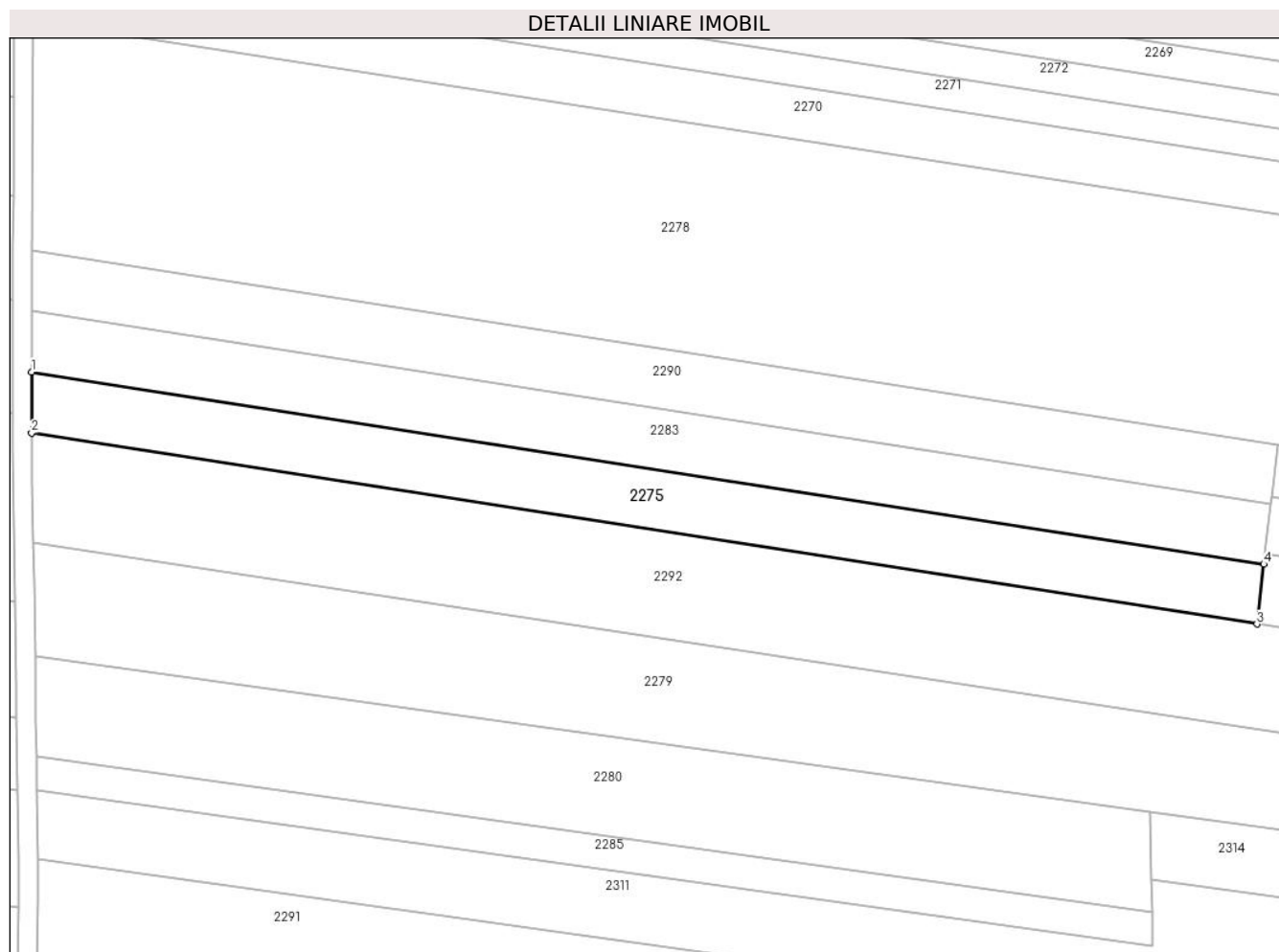
Inscrieri privind dezmembramintele dreptului de proprietate, drepturi reale de garanție și sarcini	Referințe
NU SUNT	

## Anexa Nr. 1 La Partea I

## Teren

Nr cadastral	Suprafața (mp)*	Observații / Referințe
	2.480	

\* Suprafața este determinată în planul de proiecție Stereo 70.



## Date referitoare la teren

Crt	Categorie folosință	Intravilan	Suprafața (mp)	Tarla	Parcelă	Nr. topo	Observații / Referințe
1	arabil	NU	2.480	76	1514/29	-	

## Lungime Segmente

1) Valorile lungimilor segmentelor sunt obținute din proiecție în plan.

Punct început	X / Y	Punct sfârșit	X / Y	Lungime segment (** (m)
1	439.270,042 344.697,044	2	439.270,005 344.685,948	11.096
2	439.270,005 344.685,948	3	439.492,79 344.651,193	225.48
3	439.492,79 344.651,193	4	439.494,044 344.662,099	10.978
4	439.494,044 344.662,099	1	439.270,042 344.697,044	226.711

\*\* Lungimile segmentelor sunt determinate în planul de proiecție Stereo 70 și sunt rotunjite la 1 milimetru.

**\*\*\* Distanţa dintre puncte este formată din segmente cumulate ce sunt mai mici decât valoarea 1 milimetru.**





**DATE DESPRE IMOBILUL NR. 2276**

Oficiul de Cadastru și Publicitate Imobiliară VALCEA  
Biroul de Cadastru și Publicitate Imobiliară Ramnicu Valcea

**A. Partea I. Descrierea imobilului**

TEREN Necunoscut

Adresa: Loc. Condoiesti, Jud. Valcea

Nr. Crt	Nr cadastral Nr. topografic	Suprafața* (mp)	Observații / Referințe
A1		6.000	Sector cadastral:39 Teren neimprejmuit;

**B. Partea II. Proprietari și acte**

Inscrieri privitoare la dreptul de proprietate și alte drepturi reale	Referințe
/	
Act Administrativ nr. 428/42730, din 03/04/1997 emis de CJSDPAT VALCEA (TITLU DE PROPRIETATE; );	
B1	A1
Intabulare, drept de PROPRIETATE, dobandit prin Reconstituire, cota actuala 1/1, cota initiala 1/1	
1) STRĂINU M. ELENA, LIPSA CNP;	

**C. Partea III. SARCINI .**

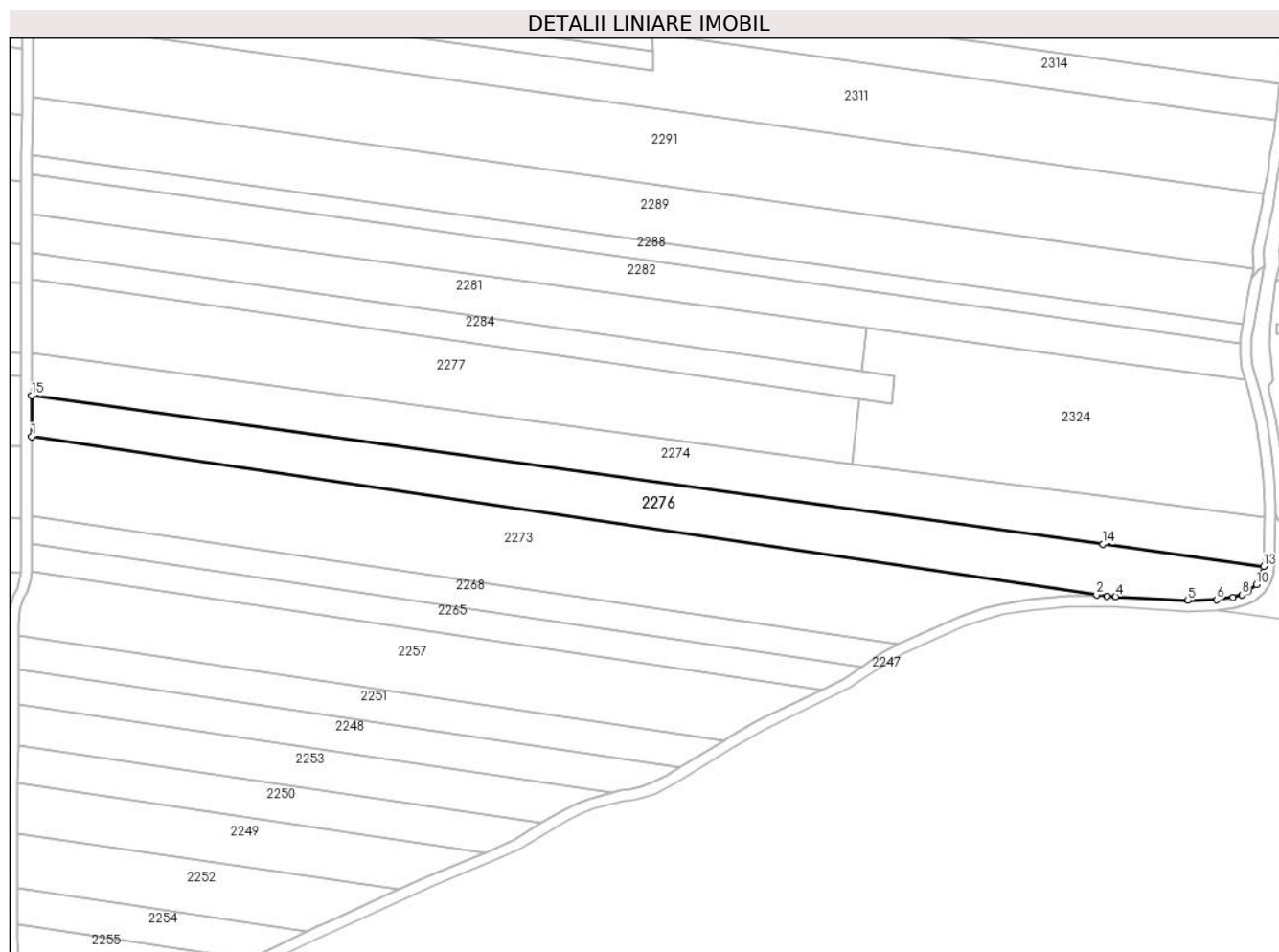
Inscrieri privind dezmembramintele dreptului de proprietate, drepturi reale de garanție și sarcini	Referințe
NU SUNT	

## Anexa Nr. 1 La Partea I

## Teren

Nr cadastral	Suprafața (mp)*	Observații / Referințe
	6.000	

\* Suprafața este determinată în planul de proiecție Stereo 70.



## Date referitoare la teren

Crt	Categorie folosință	Intravilan	Suprafața (mp)	Tarla	Parcelă	Nr. topo	Observații / Referințe
1	arabil	DA	729	76	1514/45	-	
2	arabil	NU	5.271	76	1514/45	-	

## Lungime Segmente

1) Valorile lungimilor segmentelor sunt obținute din proiecție în plan.

Punct început	X / Y	Punct sfârșit	X / Y	Lungime segment (** (m)
1	439.270,543 344.472,967	2	439.618,977 344.421,222	352.255
2	439.618,977 344.421,222	3	439.622,46 344.420,705	3.521
3	439.622,46 344.420,705	4	439.625,142 344.420,682	2.682
4	439.625,142 344.420,682	5	439.648,833 344.419,413	23.725

Punct început	X / Y	Punct sfârșit	X / Y	Lungime segment (** (m)
5	439.648,833 344.419,413	6	439.658,22 344.419,62	9.389
6	439.658,22 344.419,62	7	439.663,527 344.420,321	5.353
7	439.663,527 344.420,321	8	439.666,616 344.421,199	3.211
8	439.666,616 344.421,199	9	439.668,637 344.422,345	2.323
9	439.668,637 344.422,345	10	439.671,277 344.424,53	3.427
10	439.671,277 344.424,53	11	439.672,887 344.426,817	2.797
11	439.672,887 344.426,817	12	439.673,424 344.428,428	1.698
12	439.673,424 344.428,428	13	439.673,673 344.430,454	2.041
13	439.673,673 344.430,454	14	439.621,079 344.437,741	53.096
14	439.621,079 344.437,741	15	439.270,557 344.486,307	353.87
15	439.270,557 344.486,307	1	439.270,543 344.472,967	13.34

\*\* Lungimile segmentelor sunt determinate în planul de proiecție Stereo 70 și sunt rotunjite la 1 milimetru.

\*\*\* Distanța dintre puncte este formată din segmente cumulate ce sunt mai mici decât valoarea 1 milimetru.



**DATE DESPRE IMOBILUL NR. 2277**

Oficiul de Cadastru și Publicitate Imobiliară VALCEA  
Biroul de Cadastru și Publicitate Imobiliară Ramnicu Valcea

**A. Partea I. Descrierea imobilului**

TEREN Extravilan

Adresa: Jud. Valcea

Nr. Crt	Nr cadastral Nr. topografic	Suprafața* (mp)	Observații / Referințe
A1		6.107	Sector cadastral:39 Teren neimprejmuit;

**B. Partea II. Proprietari și acte**

Inscrieri privitoare la dreptul de proprietate și alte drepturi reale	Referințe
/	
Act Administrativ nr. 650/46620, din 03/06/1999 emis de CJSDPAT VALCEA (TITLU DE PROPRIETATE; );	
B1	A1
Intabulare, drept de PROPRIETATE, dobandit prin Reconstituire, cota actuala 1/1, cota initiala 1/1 1) <b>ANDREI ILEANA</b> , LIPSA CNP;	

**C. Partea III. SARCINI .**

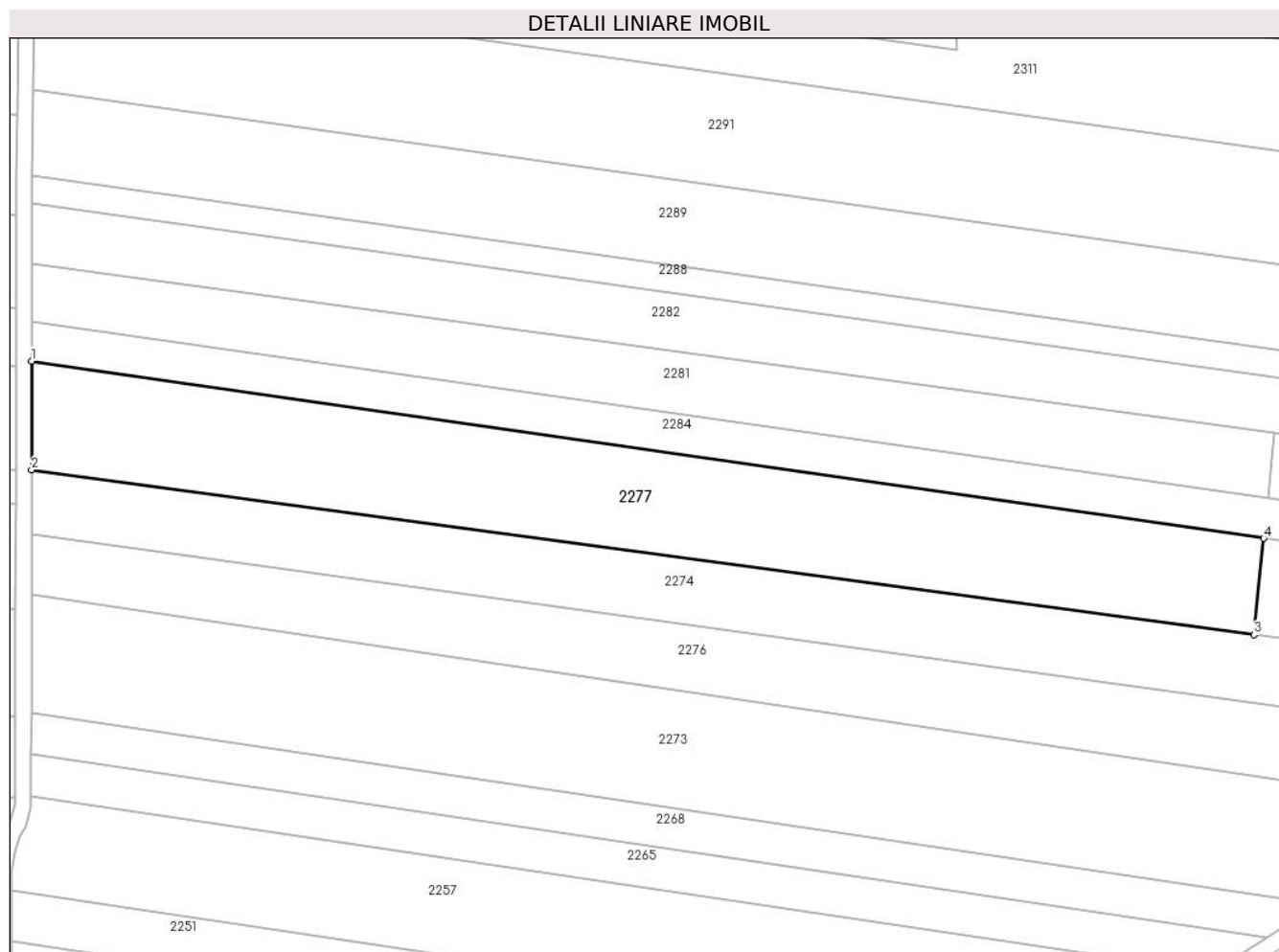
Inscrieri privind dezmembramintele dreptului de proprietate, drepturi reale de garanție și sarcini	Referințe
NU SUNT	

## Anexa Nr. 1 La Partea I

## Teren

Nr cadastral	Suprafața (mp)*	Observații / Referințe
	6.107	

\* Suprafața este determinată în planul de proiecție Stereo 70.



## Date referitoare la teren

Crt	Categorie folosință	Intra vilan	Suprafața (mp)	Tarla	Parcelă	Nr. topo	Observații / Referințe
1	arabil	NU	6.107	76	1514/43	-	

## Lungime Segmente

1) Valorile lungimilor segmentelor sunt obținute din proiecție în plan.

Punct început	X / Y	Punct sfârșit	X / Y	Lungime segment (** (m)
1	439.270,596 344.524,184	2	439.270,572 344.500,366	23.818
2	439.270,572 344.500,366	3	439.539,174 344.464,095	271.04
3	439.539,174 344.464,095	4	439.541,353 344.485,262	21.279
4	439.541,353 344.485,262	1	439.270,596 344.524,184	273.54

\*\* Lungimile segmentelor sunt determinate în planul de proiecție Stereo 70 și sunt rotunjite la 1 milimetru.

**\*\*\* Distanţa dintre puncte este formată din segmente cumulate ce sunt mai mici decât valoarea 1 milimetru.**





**DATE DESPRE IMOBILUL NR. 2278**

Oficiul de Cadastru și Publicitate Imobiliară VALCEA  
Biroul de Cadastru și Publicitate Imobiliară Ramnicu Valcea

**A. Partea I. Descrierea imobilului**

TEREN Extravilan

Adresa: Jud. Valcea

Nr. Crt	Nr cadastral Nr. topografic	Suprafața* (mp)	Observații / Referințe
A1		17.305	Sector cadastral:39 Teren neimprejmuit;

**B. Partea II. Proprietari și acte**

Inscrieri privitoare la dreptul de proprietate și alte drepturi reale	Referințe
/	
Act Administrativ nr. 468/42730, din 03/04/1997 emis de CJSDPAT VALCEA (TITLU DE PROPRIETATE; );	
B1	A1
Intabulare, drept de PROPRIETATE, dobandit prin Reconstituire, cota actuala 1/1, cota initiala 1/1 1) UNGUREANU TOMA, LIPSA CNP;	

**C. Partea III. SARCINI .**

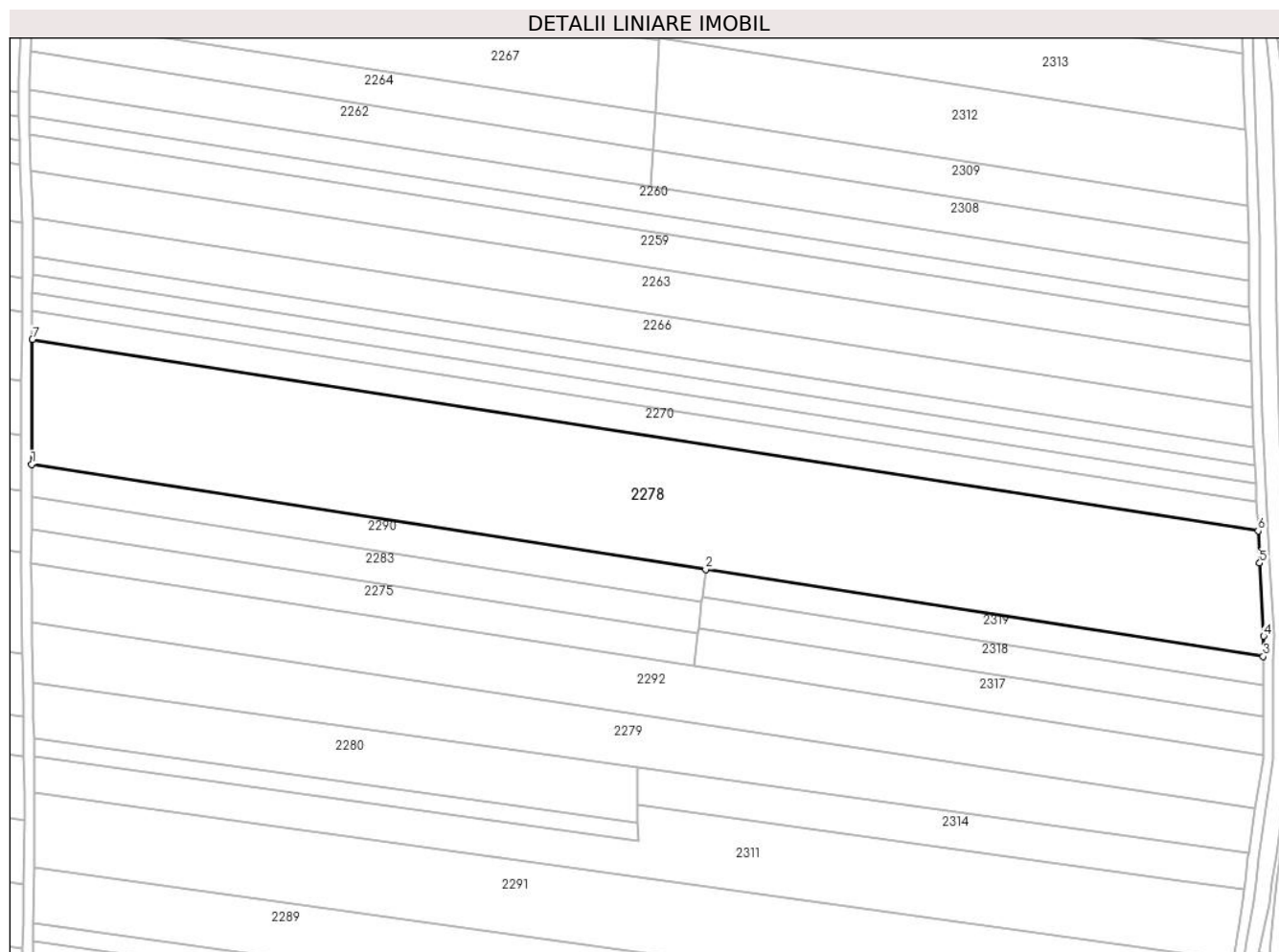
Inscrieri privind dezmembramintele dreptului de proprietate, drepturi reale de garanție și sarcini	Referințe
NU SUNT	

## Anexa Nr. 1 La Partea I

## Teren

Nr cadastral	Suprafața (mp)*	Observații / Referințe
	17.305	

\* Suprafața este determinată în planul de proiecție Stereo 70.



## Date referitoare la teren

Crt	Categorie folosință	Intravilan	Suprafața (mp)	Tarla	Parcelă	Nr. topo	Observații / Referințe
1	arabil	NU	17.305	76	1514/20	-	

## Lungime Segmente

1) Valorile lungimilor segmentelor sunt obținute din proiecție în plan.

Punct început	X / Y	Punct sfârșit	X / Y	Lungime segment (** (m)
1	439.270,114 344.719,013	2	439.496,526 344.683,692	229.151
2	439.496,526 344.683,692	3	439.683,82 344.654,473	189.559
3	439.683,82 344.654,473	4	439.684,022 344.661,302	6.832
4	439.684,022 344.661,302	5	439.682,649 344.685,826	24.562
5	439.682,649 344.685,826	6	439.682,119 344.696,643	10.83

Punct început	X / Y	Punct sfârșit	X / Y	Lungime segment (** (m)
6	439.682,119 344.696,643	7	439.270,331 344.760,883	416.769
7	439.270,331 344.760,883	1	439.270,114 344.719,013	41.871

\*\* Lungimile segmentelor sunt determinate în planul de proiecție Stereo 70 și sunt rotunjite la 1 milimetru.

\*\*\* Distanța dintre puncte este formată din segmente cumulate ce sunt mai mici decât valoarea 1 milimetru.



**DATE DESPRE IMOBILUL NR. 2279**

Oficiul de Cadastru și Publicitate Imobiliară VALCEA  
Biroul de Cadastru și Publicitate Imobiliară Ramnicu Valcea

**A. Partea I. Descrierea imobilului**

TEREN Extravilan

Adresa: Jud. Valcea, PCT. "FRASIN"

Nr. Crt	Nr cadastral Nr. topografic	Suprafața* (mp)	Observații / Referințe
A1		7.380	Sector cadastral:39 Teren neimprejmuit;

**B. Partea II. Proprietari și acte**

Inscrieri privitoare la dreptul de proprietate și alte drepturi reale	Referințe
/	
Hotarare Judecatoreasca nr. 668, din 04/03/2013 emis de JUDECATORIA DRAGASANI (SENTINTA CIVILA; );	
B1	A1
Intabulare, drept de PROPRIETATE, dobandit prin Hotarare Judecatoreasca, cota actuala 1/1, cota initiala 1/1 1) ARMEANU VALERIAN, LIPSA CNP;	

**C. Partea III. SARCINI .**

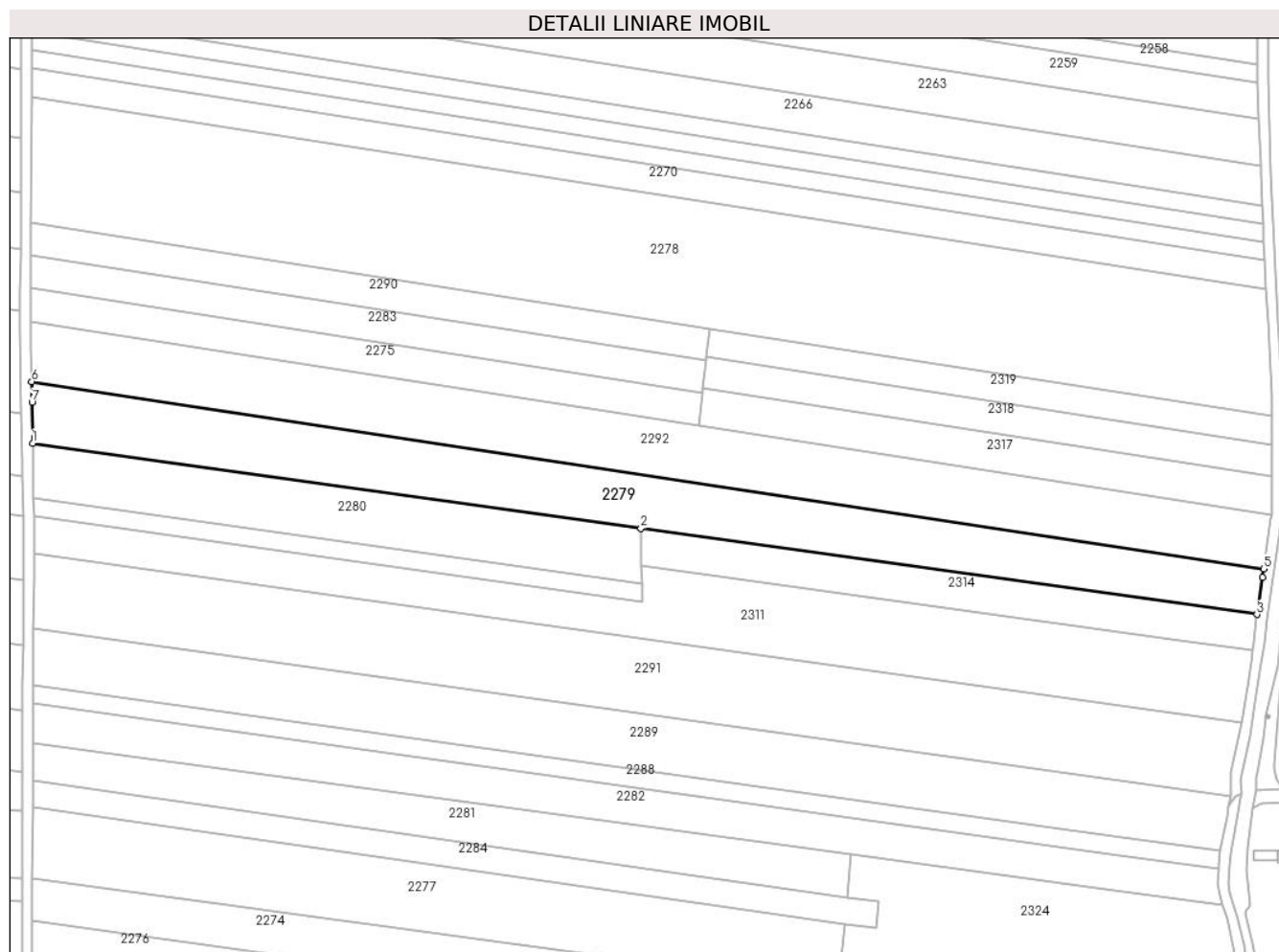
Inscrieri privind dezmembramintele dreptului de proprietate, drepturi reale de garanție și sarcini	Referințe
NU SUNT	

## Anexa Nr. 1 La Partea I

## Teren

Nr cadastral	Suprafața (mp)*	Observații / Referințe
	7.380	

\* Suprafața este determinată în planul de proiecție Stereo 70.



## Date referitoare la teren

Crt	Categorie folosință	Intravilan	Suprafața (mp)	Tarla	Parcelă	Nr. topo	Observații / Referințe
1	arabil	NU	7.380	76	1514/30	-	

## Lungime Segmente

1) Valorile lungimilor segmentelor sunt obținute din proiecție în plan.

Punct început	X / Y	Punct sfârșit	X / Y	Lungime segment (** (m)
1	439.270,623 344.645,462	2	439.473,477 344.617,1	204.827
2	439.473,477 344.617,1	3	439.678,967 344.588,369	207.489
3	439.678,967 344.588,369	4	439.680,833 344.600,816	12.586
4	439.680,833 344.600,816	5	439.681,245 344.603,562	2.777
5	439.681,245 344.603,562	6	439.270,275 344.666,019	415.689

Punct început	X / Y	Punct sfârșit	X / Y	Lungime segment (** (m)
6	439.270,275 344.666,019	7	439.270,393 344.659,073	6.947
7	439.270,393 344.659,073	1	439.270,623 344.645,462	13.613

\*\* Lungimile segmentelor sunt determinate în planul de proiecție Stereo 70 și sunt rotunjite la 1 milimetru.

\*\*\* Distanța dintre puncte este formată din segmente cumulate ce sunt mai mici decât valoarea 1 milimetru.





**DATE DESPRE IMOBILUL NR. 2280**

Oficiul de Cadastru și Publicitate Imobiliară VALCEA  
Biroul de Cadastru și Publicitate Imobiliară Ramnicu Valcea

**A. Partea I. Descrierea imobilului**

TEREN Extravilan

Adresa: Jud. Valcea

Nr. Crt	Nr cadastral Nr. topografic	Suprafața* (mp)	Observații / Referințe
A1		3.700	Sector cadastral:39 Teren neimprejmuit;

**B. Partea II. Proprietari și acte**

Inscrieri privitoare la dreptul de proprietate și alte drepturi reale	Referințe
/	
Act Administrativ nr. 433/14202, din 02/07/1997 emis de CJSDPAT VALCEA (TITLU DE PROPRIETATE; );	
B1	A1
Intabulare, drept de PROPRIETATE, dobandit prin Reconstituire, cota actuala 1/1, cota initiala 1/1 1) CHERA D. VASILE, LIPSA CNP;	

**C. Partea III. SARCINI .**

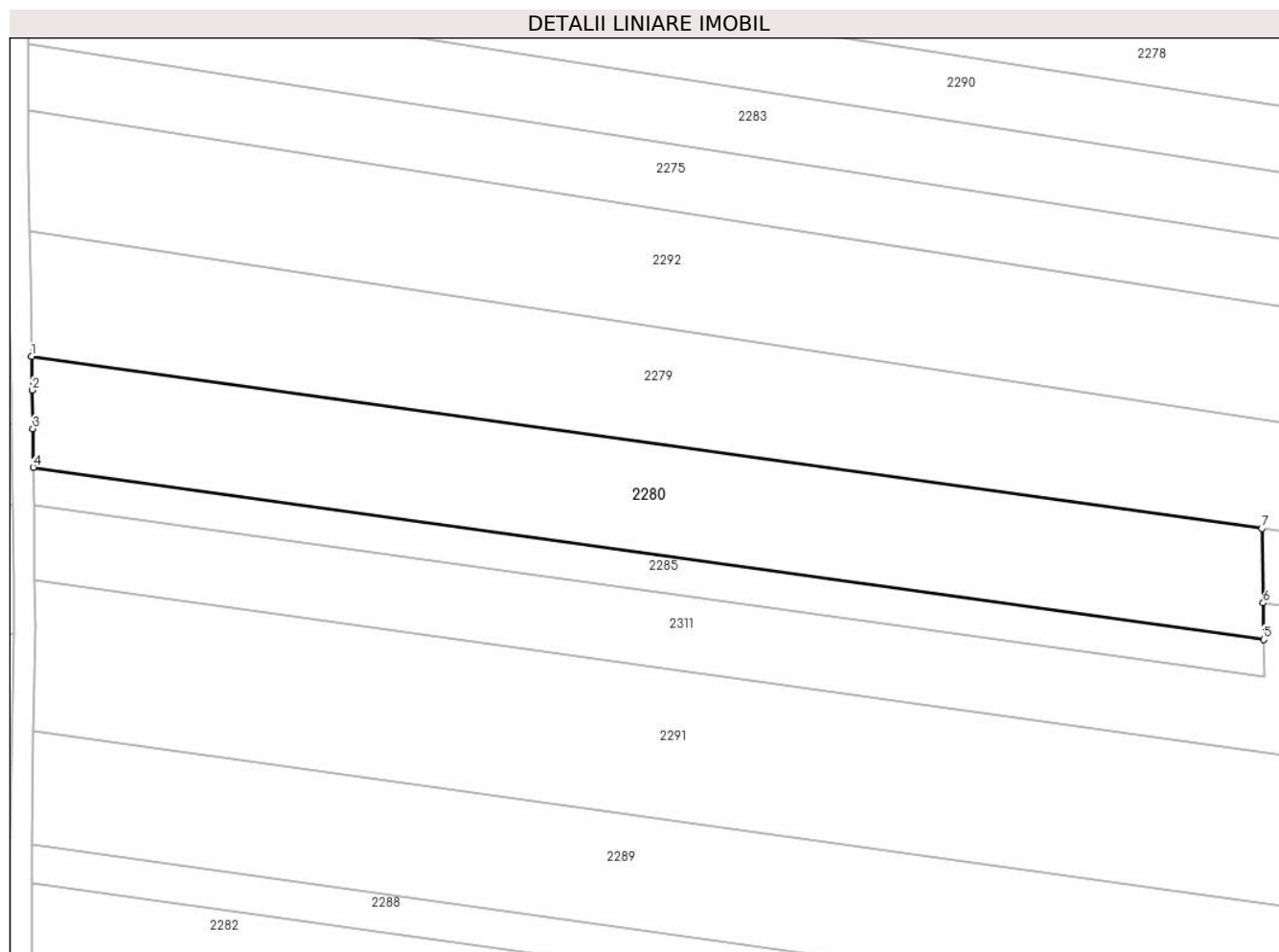
Inscrieri privind dezmembramintele dreptului de proprietate, drepturi reale de garanție și sarcini	Referințe
NU SUNT	

## Anexa Nr. 1 La Partea I

## Teren

Nr cadastral	Suprafața (mp)*	Observații / Referințe
	3.700	

\* Suprafața este determinată în planul de proiecție Stereo 70.



## Date referitoare la teren

Crt	Categorie folosință	Intravilan	Suprafața (mp)	Tarla	Parcelă	Nr. topo	Observații / Referințe
1	arabil	NU	3.700	76	1514/33	-	

## Lungime Segmente

1) Valorile lungimilor segmentelor sunt obținute din proiecție în plan.

Punct început	X / Y	Punct sfârșit	X / Y	Lungime segment (** (m)
1	439.270,623 344.645,462	2	439.270,716 344.639,912	5.551
2	439.270,716 344.639,912	3	439.270,824 344.633,549	6.364
3	439.270,824 344.633,549	4	439.270,905 344.627,183	6.367
4	439.270,905 344.627,183	5	439.473,786 344.598,817	204.854
5	439.473,786 344.598,817	6	439.473,684 344.604,856	6.04

Punct început	X / Y	Punct sfârșit	X / Y	Lungime segment (** (m)
6	439.473,684 344.604,856	7	439.473,477 344.617,1	12.246
7	439.473,477 344.617,1	1	439.270,623 344.645,462	204.827

\*\* Lungimile segmentelor sunt determinate în planul de proiecție Stereo 70 și sunt rotunjite la 1 milimetru.

\*\*\* Distanța dintre puncte este formată din segmente cumulate ce sunt mai mici decât valoarea 1 milimetru.



**DATE DESPRE IMOBILUL NR. 2281**

Oficiul de Cadastru și Publicitate Imobiliară VALCEA  
Biroul de Cadastru și Publicitate Imobiliară Ramnicu Valcea

**A. Partea I. Descrierea imobilului**

TEREN Extravilan

Adresa: Jud. Valcea

Nr. Crt	Nr cadastral Nr. topografic	Suprafața* (mp)	Observații / Referințe
A1		3.700	Sector cadastral:39 Teren neimprejmuit;

**B. Partea II. Proprietari și acte**

Inscrieri privitoare la dreptul de proprietate și alte drepturi reale	Referințe
/	
Act Administrativ nr. 262/50680, din 03/10/1996 emis de CJSDPAT VALCEA (TITLU DE PROPRIETATE; );	
B1	A1
Intabulare, drept de PROPRIETATE, dobandit prin Reconstituire, cota actuala 1/1, cota initiala 1/1 1) <b>PREDA M. ANDREI</b> , LIPSA CNP;	

**C. Partea III. SARCINI .**

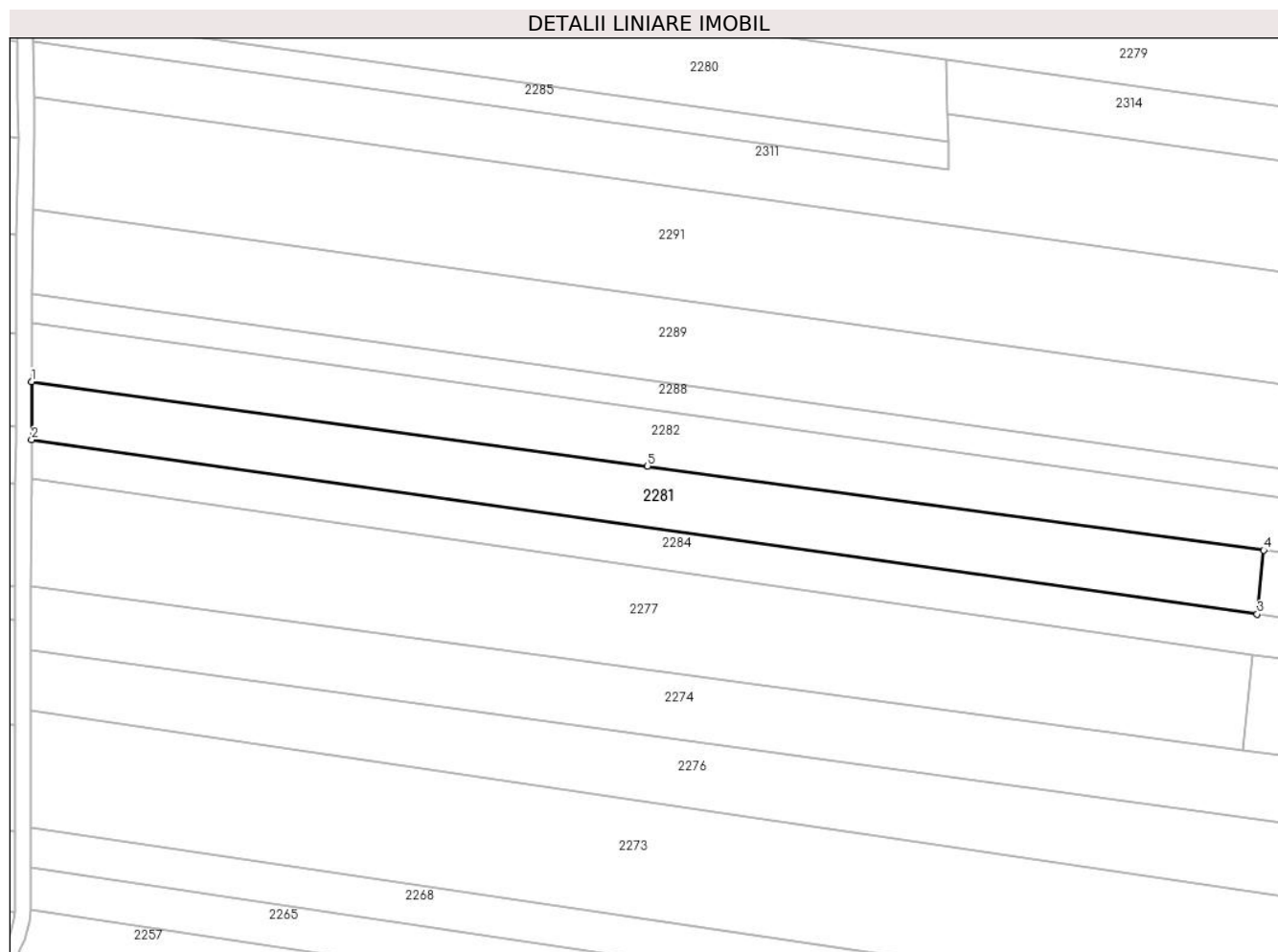
Inscrieri privind dezmembramintele dreptului de proprietate, drepturi reale de garanție și sarcini	Referințe
NU SUNT	

## Anexa Nr. 1 La Partea I

## Teren

Nr cadastral	Suprafața (mp)*	Observații / Referințe
	3.700	

\* Suprafața este determinată în planul de proiecție Stereo 70.



## Date referitoare la teren

Crt	Categorie folosință	Intravilan	Suprafața (mp)	Tarla	Parcelă	Nr. topo	Observații / Referințe
1	arabil	NU	3.700	76	1514/41	-	

## Lungime Segmente

1) Valorile lungimilor segmentelor sunt obținute din proiecție în plan.

Punct început	X / Y	Punct sfârșit	X / Y	Lungime segment (** (m)
1	439.270,648 344.545,68	2	439.270,654 344.532,85	12.83
2	439.270,654 344.532,85	3	439.542,297 344.494,182	274.381
3	439.542,297 344.494,182	4	439.543,722 344.508,347	14.236
4	439.543,722 344.508,347	5	439.407,177 344.526,993	137.812
5	439.407,177 344.526,993	1	439.270,648 344.545,68	137.802

**\*\* Lungimile segmentelor sunt determinate în planul de proiecție Stereo 70 și sunt rotunjite la 1 milimetru.**

**\*\*\* Distanța dintre puncte este formată din segmente cumulate ce sunt mai mici decât valoarea 1 milimetru.**





**DATE DESPRE IMOBILUL NR. 2282**

Oficiul de Cadastru și Publicitate Imobiliară VALCEA  
Biroul de Cadastru și Publicitate Imobiliară Ramnicu Valcea

**A. Partea I. Descrierea imobilului**

TEREN Necunoscut

Nr. CF vechi:142  
Nr. cadastral vechi:186

Adresa: Loc. Condoiesti, Jud. Valcea

Nr. Crt	Nr cadastral Nr. topografic	Suprafața* (mp)	Observații / Referințe
A1	35215	4.933	Sector cadastral:39 Teren neimprejmuit;

**B. Partea II. Proprietari și acte**

Inscrieri privitoare la dreptul de proprietate și alte drepturi reale	Referințe
<b>2251 / 29/11/2004</b>	
Act Notarial nr. 3057, din 25/11/2004 emis de BNP PIRVU IOANA (CONTRACT DE VANZARE-CUMPARARE; );	
B1	A1
Intabulare, drept de PROPRIETATE, dobandit prin Conventie, cota actuala 1/1, cota initiala 1/1	
1) ISPAS CONSTANTIN	
2) ISPAS ELENA LUMINITA, LIPSA CNP;	
OBSERVATII: (provenita din conversia CF 142)	

**C. Partea III. SARCINI .**

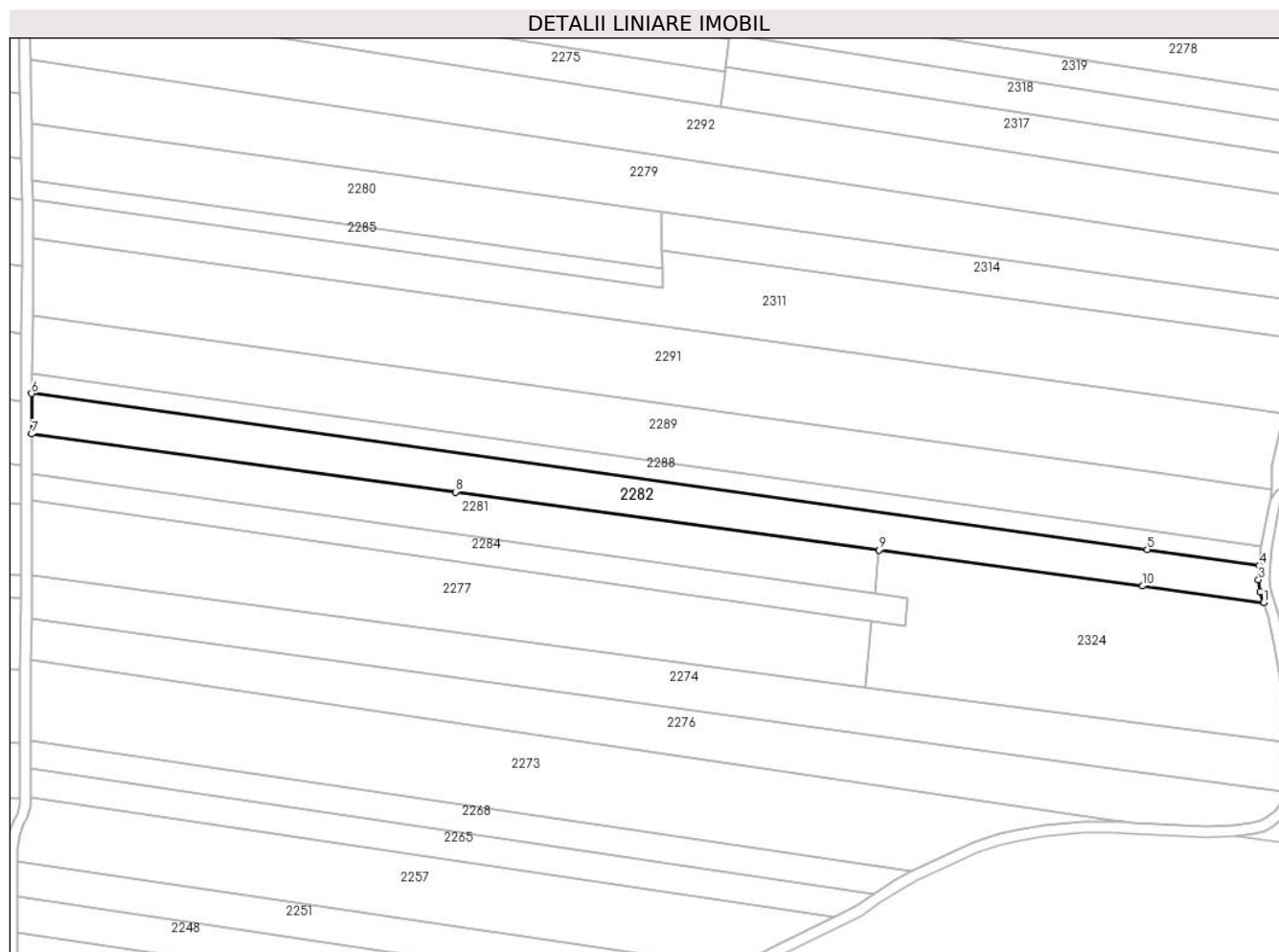
Inscrieri privind dezmembramintele dreptului de proprietate, drepturi reale de garanție și sarcini	Referințe
NU SUNT	

## Anexa Nr. 1 La Partea I

## Teren

Nr cadastral	Suprafața (mp)*	Observații / Referințe
35215	4.933	

\* Suprafața este determinată în planul de proiecție Stereo 70.



## Date referitoare la teren

Crt	Categorie folosință	Intravilan	Suprafața (mp)	Tarla	Parcelă	Nr. topo	Observații / Referințe
1	arabil	DA	442	76	1514/39	-	
2	arabil	NU	4.491	76	1514/39	-	

## Lungime Segmente

1) Valorile lungimilor segmentelor sunt obținute din proiecție în plan.

Punct început	X / Y	Punct sfârșit	X / Y	Lungime segment (** (m)
1	439.667,597 344.491,384	2	439.666,522 344.494,935	3.71
2	439.666,522 344.494,935	3	439.665,93 344.498,789	3.899
3	439.665,93 344.498,789	4	439.666,164 344.503,447	4.664
4	439.666,164 344.503,447	5	439.630,084 344.508,492	36.431

Punct început	X / Y	Punct sfârșit	X / Y	Lungime segment (** (m)
5	439.630,084 344.508,492	6	439.270,637 344.558,748	362.943
6	439.270,637 344.558,748	7	439.270,648 344.545,68	13.068
7	439.270,648 344.545,68	8	439.407,177 344.526,993	137.802
8	439.407,177 344.526,993	9	439.543,722 344.508,347	137.812
9	439.543,722 344.508,347	10	439.628,586 344.496,726	85.656
10	439.628,586 344.496,726	1	439.667,597 344.491,384	39.375

\*\* Lungimile segmentelor sunt determinate în planul de proiecție Stereo 70 și sunt rotunjite la 1 milimetru.

\*\*\* Distanța dintre puncte este formată din segmente cumulate ce sunt mai mici decât valoarea 1 milimetru.



**DATE DESPRE IMOBILUL NR. 2283**

Oficiul de Cadastru și Publicitate Imobiliară VALCEA  
Biroul de Cadastru și Publicitate Imobiliară Ramnicu Valcea

**A. Partea I. Descrierea imobilului**

TEREN Extravilan

Adresa: Jud. Valcea

Nr. Crt	Nr cadastral Nr. topografic	Suprafața* (mp)	Observații / Referințe
A1		2.480	Sector cadastral:39 Teren neimprejmuit;

**B. Partea II. Proprietari și acte**

Inscrieri privitoare la dreptul de proprietate și alte drepturi reale	Referințe
/	
Act Administrativ nr. 619/46620, din 19/11/1998 emis de CJSDPAT VALCEA (TITLU DE PROPRIETATE; );	
B1	A1
Intabulare, drept de PROPRIETATE, dobandit prin Reconstituire, cota actuala 1/1, cota initiala 1/1	
1) UȚĂ V. CONSTANTIN, LIPSA CNP;	

**C. Partea III. SARCINI .**

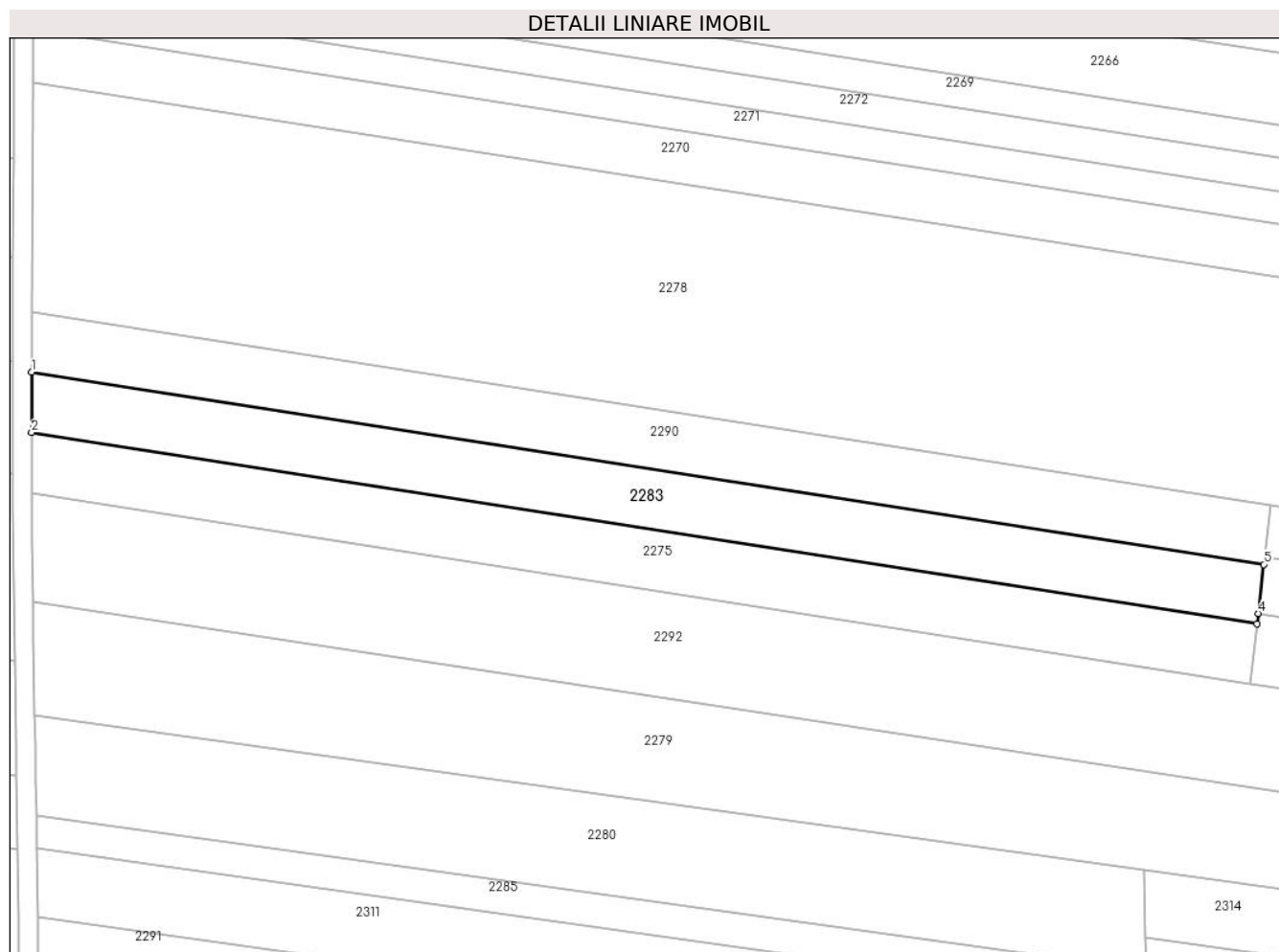
Inscrieri privind dezmembramintele dreptului de proprietate, drepturi reale de garanție și sarcini	Referințe
NU SUNT	

## Anexa Nr. 1 La Partea I

## Teren

Nr cadastral	Suprafața (mp)*	Observații / Referințe
	2.480	

\* Suprafața este determinată în planul de proiecție Stereo 70.



## Date referitoare la teren

Crt	Categorie folosință	Intravilan	Suprafața (mp)	Tarla	Parcelă	Nr. topo	Observații / Referințe
1	arabil	NU	2.480	76	1514/27	-	

## Lungime Segmente

1) Valorile lungimilor segmentelor sunt obținute din proiecție în plan.

Punct început	X / Y	Punct sfârșit	X / Y	Lungime segment (** (m)
1	439.270,078 344.708,08	2	439.270,042 344.697,044	11.036
2	439.270,042 344.697,044	3	439.494,044 344.662,099	226.711
3	439.494,044 344.662,099	4	439.494,263 344.664,002	1.916
4	439.494,263 344.664,002	5	439.495,291 344.672,946	9.003
5	439.495,291 344.672,946	1	439.270,078 344.708,08	227.937

**\*\* Lungimile segmentelor sunt determinate în planul de proiecție Stereo 70 și sunt rotunjite la 1 milimetru.**

**\*\*\* Distanța dintre puncte este formată din segmente cumulate ce sunt mai mici decât valoarea 1 milimetru.**





**DATE DESPRE IMOBILUL NR. 2284**

Oficiul de Cadastru și Publicitate Imobiliară VALCEA  
Biroul de Cadastru și Publicitate Imobiliară Ramnicu Valcea

**A. Partea I. Descrierea imobilului**

TEREN Extravilan

Adresa: Jud. Valcea, Punctul La Panait

Nr. Crt	Nr cadastral Nr. topografic	Suprafața* (mp)	Observații / Referințe
A1	36663	2.500	Sector cadastral:39 Teren neimprejmuit;

**B. Partea II. Proprietari și acte**

Inscrieri privitoare la dreptul de proprietate și alte drepturi reale	Referințe
<b>52044 / 04/07/2022</b>	
Act Administrativ nr. 29143, din 20/06/2022 emis de CJSDPAT VALCEA (TITLU DE PROPRIETATE; );	
B1	A1
Intabulare, drept de PROPRIETATE, dobandit prin Lege, cota actuala 1/1, cota initiala 1/1	
1) MIHALCEA CONSTANTIN, LIPSA CNP;	

**C. Partea III. SARCINI .**

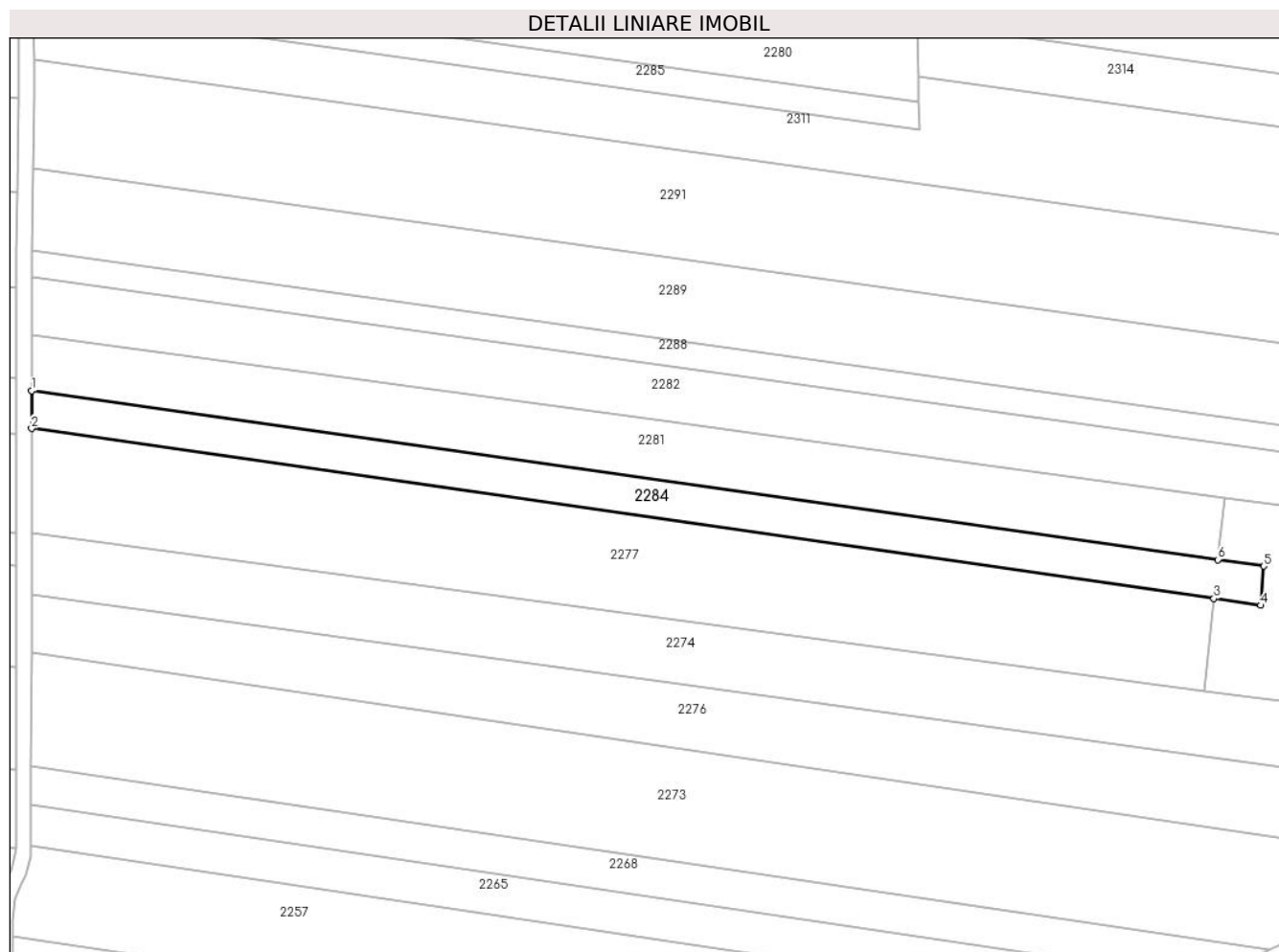
Inscrieri privind dezmembramintele dreptului de proprietate, drepturi reale de garanție și sarcini	Referințe
NU SUNT	

## Anexa Nr. 1 La Partea I

## Teren

Nr cadastral	Suprafața (mp)*	Observații / Referințe
36663	2.500	

\* Suprafața este determinată în planul de proiecție Stereo 70.



## Date referitoare la teren

Crt	Categorie folosință	Intravilan	Suprafața (mp)	Tarla	Parcelă	Nr. topo	Observații / Referințe
1	arabil	NU	2.500	76	1514/42	-	

## Lungime Segmente

1) Valorile lungimilor segmentelor sunt obținute din proiecție în plan.

Punct început	X / Y	Punct sfârșit	X / Y	Lungime segment (** (m)
1	439.270,654 344.532,85	2	439.270,596 344.524,184	8.666
2	439.270,596 344.524,184	3	439.541,353 344.485,262	273.54
3	439.541,353 344.485,262	4	439.552,084 344.483,722	10.841
4	439.552,084 344.483,722	5	439.552,762 344.492,691	8.995
5	439.552,762 344.492,691	6	439.542,297 344.494,182	10.571

Punct început	X / Y	Punct sfârșit	X / Y	Lungime segment (** (m)
6	439.542,297 344.494,182	1	439.270,654 344.532,85	274.381

\*\* Lungimile segmentelor sunt determinate în planul de proiecție Stereo 70 și sunt rotunjite la 1 milimetru.

\*\*\* Distanța dintre puncte este formată din segmente cumulate ce sunt mai mici decât valoarea 1 milimetru.



**DATE DESPRE IMOBILUL NR. 2285**

Oficiul de Cadastru și Publicitate Imobiliară VALCEA  
Biroul de Cadastru și Publicitate Imobiliară Ramnicu Valcea

**A. Partea I. Descrierea imobilului**

TEREN Extravilan

Adresa: Jud. Valcea

Nr. Crt	Nr cadastral Nr. topografic	Suprafața* (mp)	Observații / Referințe
A1		1.250	Sector cadastral:39 Teren neimprejmuit;

**B. Partea II. Proprietari și acte**

Inscrieri privitoare la dreptul de proprietate și alte drepturi reale	Referințe
/	
Act Administrativ nr. 162/50680, din 12/10/1995 emis de CJSDPAT VALCEA (TITLU DE PROPRIETATE; );	
B1	A1
Intabulare, drept de PROPRIETATE, dobandit prin Reconstituire, cota actuala 1/1, cota initiala 1/1 1) CĂLIN GH. ION, LIPSA CNP;	

**C. Partea III. SARCINI .**

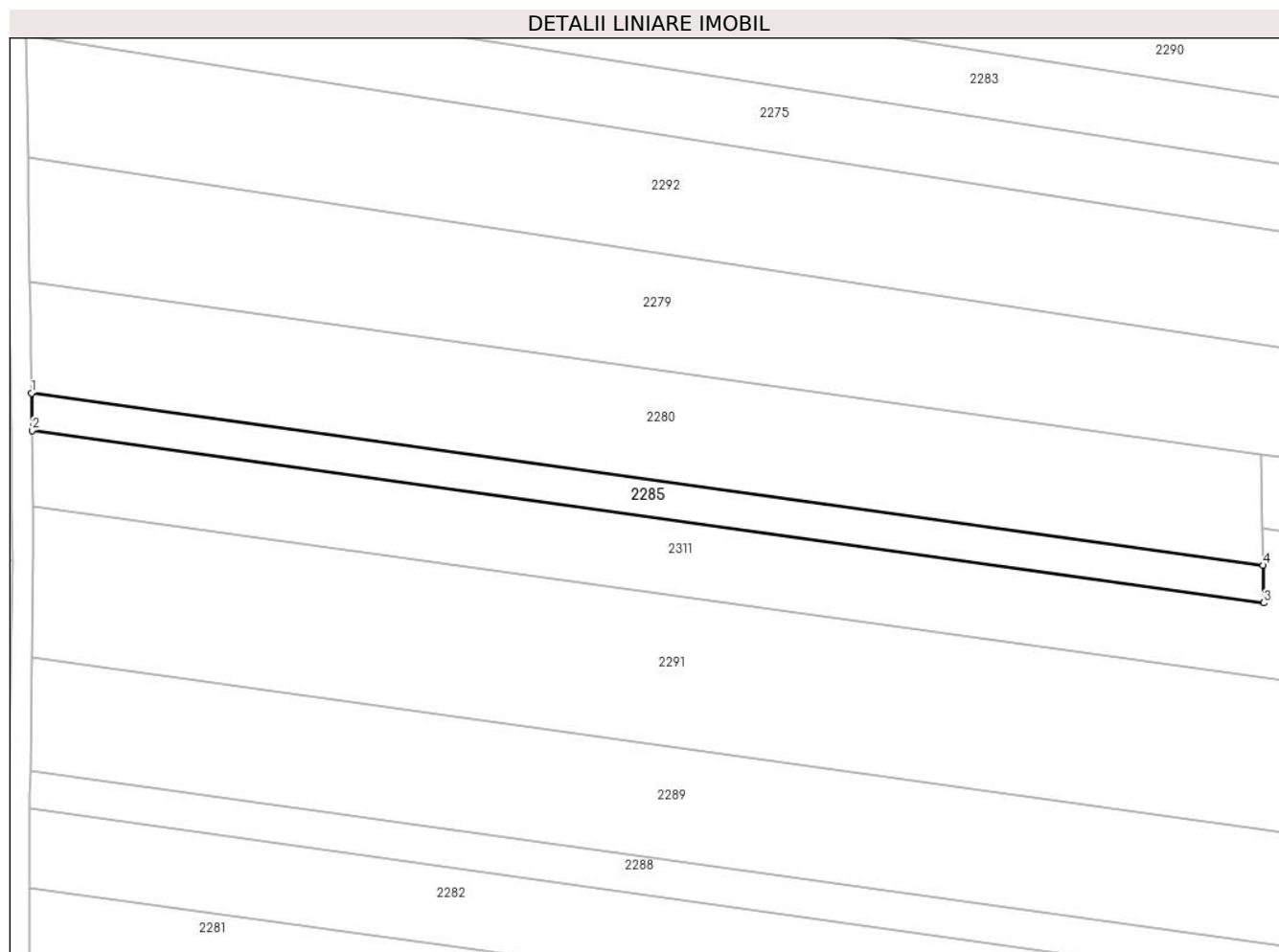
Inscrieri privind dezmembramintele dreptului de proprietate, drepturi reale de garanție și sarcini	Referințe
NU SUNT	

## Anexa Nr. 1 La Partea I

## Teren

Nr cadastral	Suprafața (mp)*	Observații / Referințe
	1.250	

\* Suprafața este determinată în planul de proiecție Stereo 70.



## Date referitoare la teren

Crt	Categorie folosință	Intravilan	Suprafața (mp)	Tarla	Parcelă	Nr. topo	Observații / Referințe
1	arabil	NU	1.250	76	1514/34	-	

## Lungime Segmente

1) Valorile lungimilor segmentelor sunt obținute din proiecție în plan.

Punct început	X / Y	Punct sfârșit	X / Y	Lungime segment (** (m)
1	439.270,905 344.627,183	2	439.270,983 344.621,011	6.172
2	439.270,983 344.621,011	3	439.473,89 344.592,642	204.881
3	439.473,89 344.592,642	4	439.473,786 344.598,817	6.176
4	439.473,786 344.598,817	1	439.270,905 344.627,183	204.854

\*\* Lungimile segmentelor sunt determinate în planul de proiecție Stereo 70 și sunt rotunjite la 1 milimetru.

**\*\*\* Distanţa dintre puncte este formată din segmente cumulate ce sunt mai mici decât valoarea 1 milimetru.**





**DATE DESPRE IMOBILUL NR. 2287**

Oficiul de Cadastru și Publicitate Imobiliară VALCEA  
Biroul de Cadastru și Publicitate Imobiliară Ramnicu Valcea

**A. Partea I. Descrierea imobilului**

TEREN Extravilan

Adresa: Jud. Valcea

Nr. Crt	Nr cadastral Nr. topografic	Suprafața* (mp)	Observații / Referințe
A1		5.000	Sector cadastral:39 Teren neimprejmuit;

**B. Partea II. Proprietari și acte**

Inscrieri privitoare la dreptul de proprietate și alte drepturi reale	Referințe
/	
Act Administrativ nr. 275/50680, din 03/10/1996 emis de CJSDPAT VALCEA (TITLU DE PROPRIETATE; );	
B1	A1
Intabulare, drept de PROPRIETATE, dobandit prin Reconstituire, cota actuala 1/1, cota initiala 1/1 1) POPA C. ILIE, LIPSA CNP;	

**C. Partea III. SARCINI .**

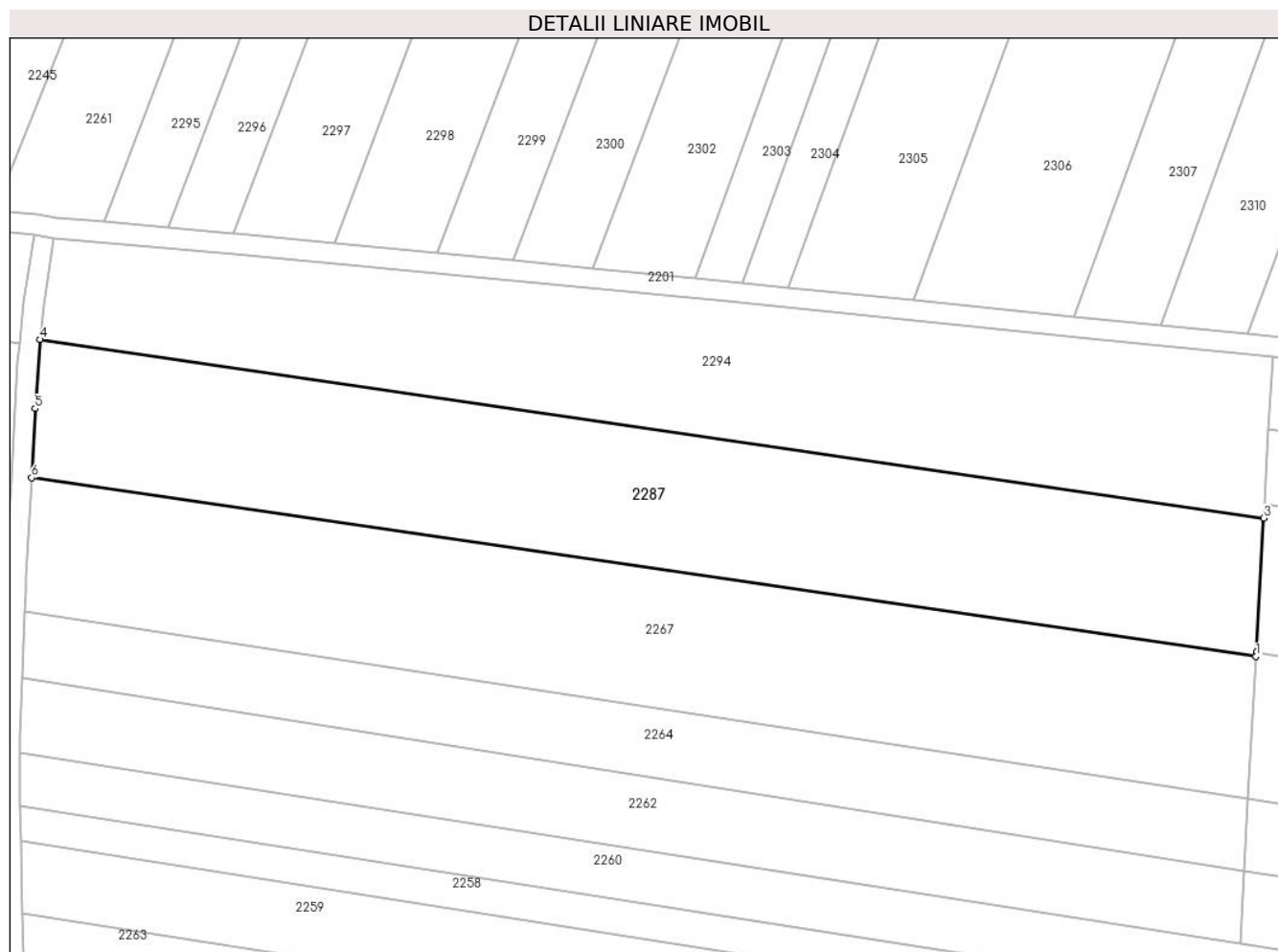
Inscrieri privind dezmembramintele dreptului de proprietate, drepturi reale de garanție și sarcini	Referințe
NU SUNT	

## Anexa Nr. 1 La Partea I

## Teren

Nr cadastral	Suprafața (mp)*	Observații / Referințe
	5.000	

\* Suprafața este determinată în planul de proiecție Stereo 70.



## Date referitoare la teren

Crt	Categorie folosință	Intravilan	Suprafața (mp)	Tarla	Parcelă	Nr. topo	Observații / Referințe
1	arabil	NU	5.000	76	1514/8	-	

## Lungime Segmente

1) Valorile lungimilor segmentelor sunt obținute din proiecție în plan.

Punct început	X / Y	Punct sfârșit	X / Y	Lungime segment (** (m)
1	439.480,993 344.861,236	2	439.481,032 344.861,941	0.706
2	439.481,032 344.861,941	3	439.482,313 344.884,9	22.995
3	439.482,313 344.884,9	4	439.272,883 344.915,443	211.645
4	439.272,883 344.915,443	5	439.272,004 344.903,634	11.842
5	439.272,004 344.903,634	6	439.271,399 344.891,802	11.847

Punct început	X / Y	Punct sfârșit	X / Y	Lungime segment (** (m)
6	439.271,399 344.891,802	1	439.480,993 344.861,236	211.811

\*\* Lungimile segmentelor sunt determinate în planul de proiecție Stereo 70 și sunt rotunjite la 1 milimetru.

\*\*\* Distanța dintre puncte este formată din segmente cumulate ce sunt mai mici decât valoarea 1 milimetru.



**DATE DESPRE IMOBILUL NR. 2288**

Oficiul de Cadastru și Publicitate Imobiliară VALCEA  
Biroul de Cadastru și Publicitate Imobiliară Ramnicu Valcea

**A. Partea I. Descrierea imobilului**

TEREN Necunoscut

Adresa: Loc. Condoiesti, Jud. Valcea, PCT. "PANAIT"

Nr. Crt	Nr cadastral Nr. topografic	Suprafața* (mp)	Observații / Referințe
A1		2.481	Sector cadastral:39 Teren neimprejmuit;

**B. Partea II. Proprietari și acte**

Inscrieri privitoare la dreptul de proprietate și alte drepturi reale	Referințe
/	
Act Notarial nr. 605, din 30/03/2015 emis de BIN PIRVU IOANA (ACT DE PARTAJ VOLUNTAR; );	
B1	A1
Intabulare, drept de PROPRIETATE, dobandit prin lesire Din Indiviziune, cota actuala 1/1, cota initiala 1/1	
1) CALIN DUMITRU	

**C. Partea III. SARCINI .**

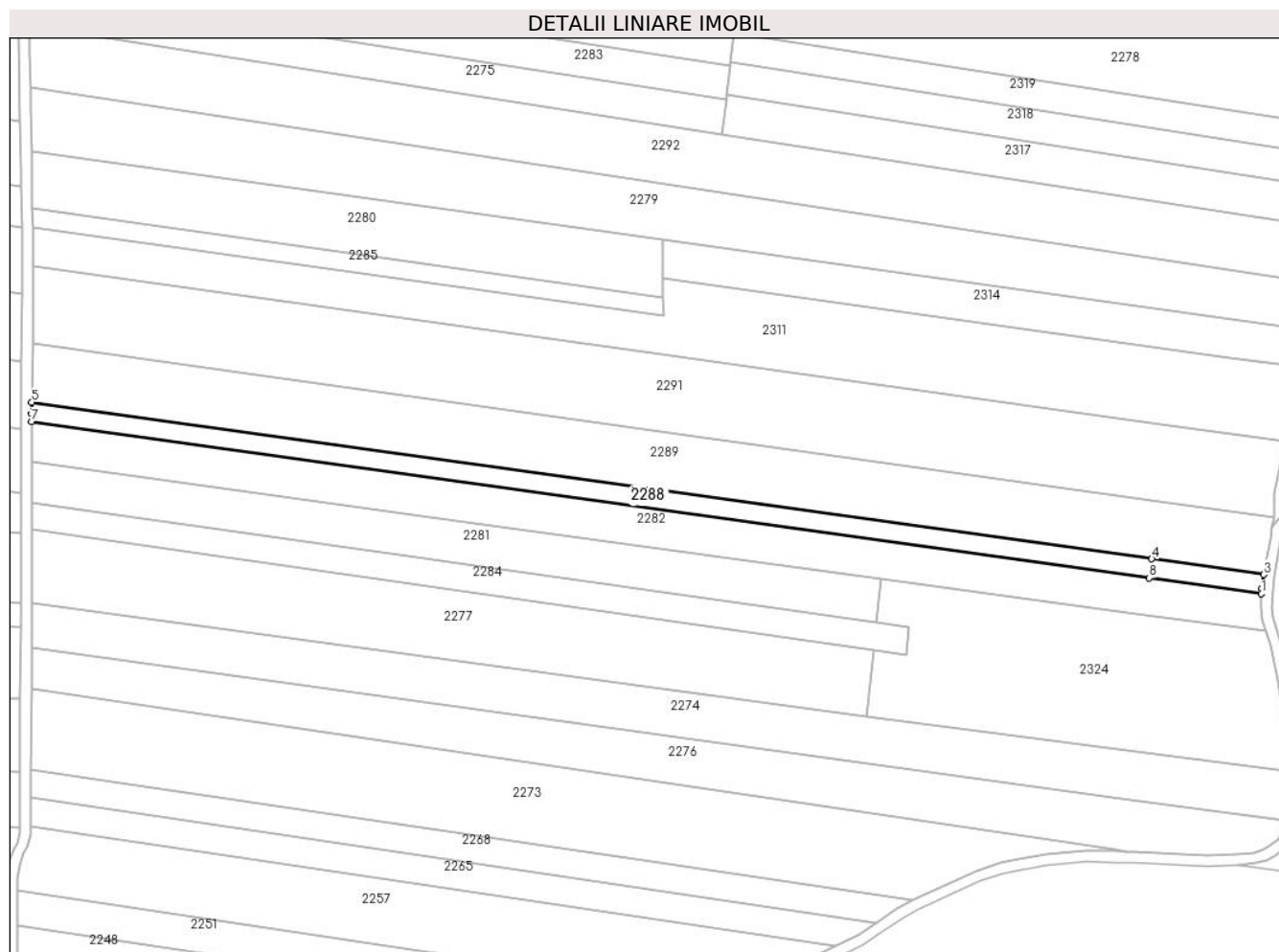
Inscrieri privind dezmembramintele dreptului de proprietate, drepturi reale de garanție și sarcini	Referințe
NU SUNT	

## Anexa Nr. 1 La Partea I

## Teren

Nr cadastral	Suprafața (mp)*	Observații / Referințe
	2.481	

\* Suprafața este determinată în planul de proiecție Stereo 70.



## Date referitoare la teren

Crt	Categorie folosință	Intravilan	Suprafața (mp)	Tarla	Parcelă	Nr. topo	Observații / Referințe
1	arabil	DA	225	76	1514/39	-	
2	arabil	NU	2.256	76	1514/39	-	

## Lungime Segmente

1) Valorile lungimilor segmentelor sunt obținute din proiecție în plan.

Punct început	X / Y	Punct sfârșit	X / Y	Lungime segment (** (m)
1	439.666,164 344.503,447	2	439.666,255 344.505,248	1.803
2	439.666,255 344.505,248	3	439.666,855 344.509,619	4.412
3	439.666,855 344.509,619	4	439.630,868 344.514,651	36.337
4	439.630,868 344.514,651	5	439.270,689 344.565,009	363.682

Punct început	X / Y	Punct sfârșit	X / Y	Lungime segment (** (m)
5	439.270,689 344.565,009	6	439.270,635 344.561,203	3.806
6	439.270,635 344.561,203	7	439.270,637 344.558,748	2.455
7	439.270,637 344.558,748	8	439.630,084 344.508,492	362.943
8	439.630,084 344.508,492	1	439.666,164 344.503,447	36.431

\*\* Lungimile segmentelor sunt determinate în planul de proiecție Stereo 70 și sunt rotunjite la 1 milimetru.

\*\*\* Distanța dintre puncte este formată din segmente cumulate ce sunt mai mici decât valoarea 1 milimetru.





**DATE DESPRE IMOBILUL NR. 2289**

Oficiul de Cadastru și Publicitate Imobiliară VALCEA  
 Biroul de Cadastru și Publicitate Imobiliară Ramnicu Valcea

**A. Partea I. Descrierea imobilului**

TEREN Necunoscut

Adresa: Loc. Condoiesti, Jud. Valcea

Nr. Crt	Nr cadastral Nr. topografic	Suprafața* (mp)	Observații / Referințe
A1		7.470	Sector cadastral:39 Teren neimprejmuit;

**B. Partea II. Proprietari și acte**

Inscrieri privitoare la dreptul de proprietate și alte drepturi reale		Referințe
/		
Act Notarial nr. 130/2015, din 24/09/2015 emis de BIN PIRVU IOANA (CERTIFICAT DE MOSTENITOR SUPLIMENTAR; );		
B1	Intabulare, drept de PROPRIETATE, dobandit prin Succesiune, cota actuala 1/1, cota initiala 1/1 1) CALIN MARIAN	A1

**C. Partea III. SARCINI .**

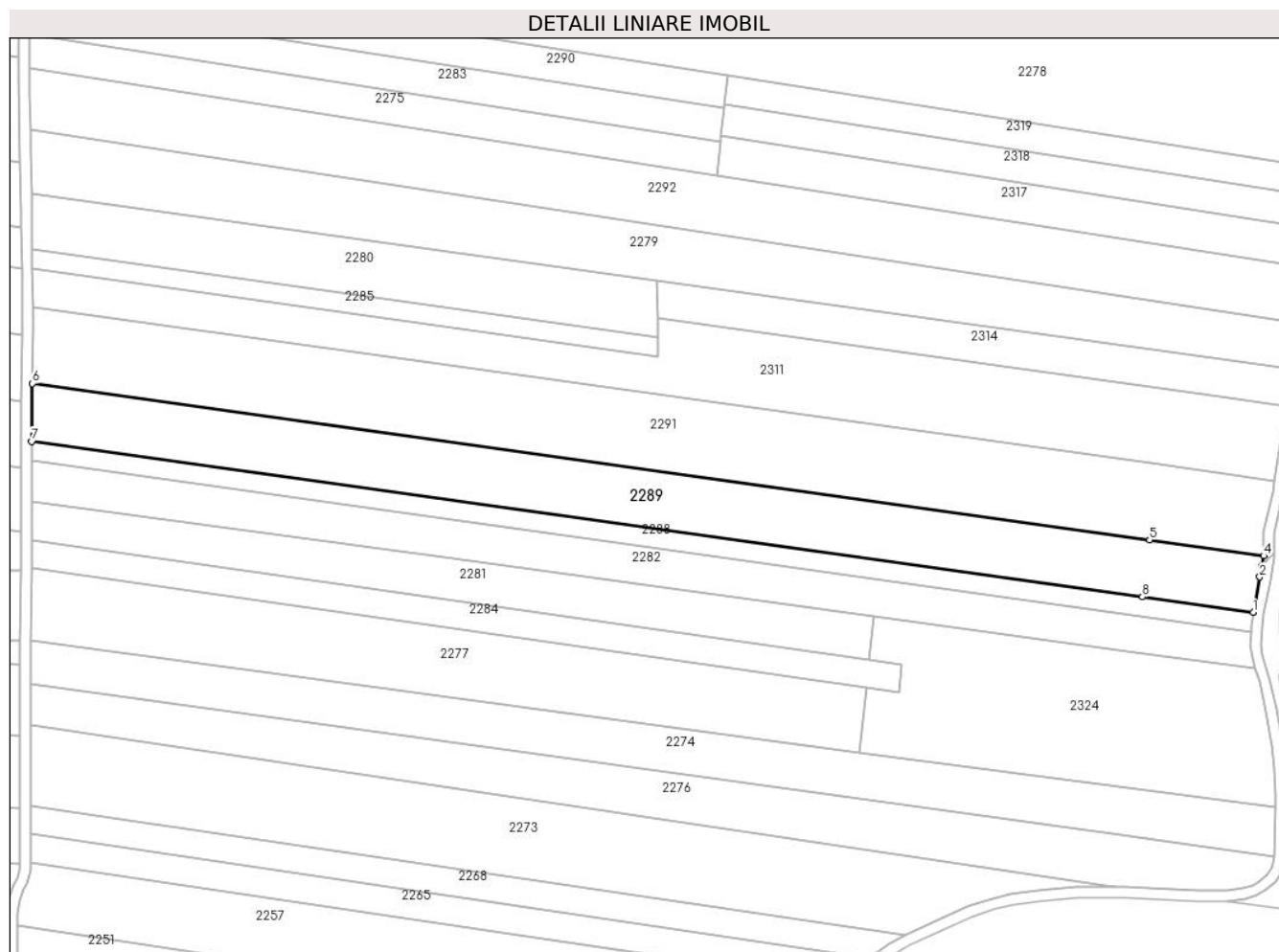
Inscrieri privind dezmembramintele dreptului de proprietate, drepturi reale de garanție și sarcini	Referințe
NU SUNT	

## Anexa Nr. 1 La Partea I

## Teren

Nr cadastral	Suprafața (mp)*	Observații / Referințe
	7.470	

\* Suprafața este determinată în planul de proiecție Stereo 70.



## Date referitoare la teren

Crt	Categorie folosință	Intra vilan	Suprafața (mp)	Tarla	Parcelă	Nr. topo	Observații / Referințe
1	arabil	DA	685	76	1514/37	-	
2	arabil	NU	6.785	76	1514/37	-	

## Lungime Segmente

1) Valorile lungimilor segmentelor sunt obținute din proiecție în plan.

Punct început	X / Y	Punct sfârșit	X / Y	Lungime segment (** (m))
1	439.666,855 344.509,619	2	439.668,92 344.521,061	11.627
2	439.668,92 344.521,061	3	439.669,635 344.524,758	3.766
3	439.669,635 344.524,758	4	439.670,247 344.527,927	3.228
4	439.670,247 344.527,927	5	439.633,216 344.533,105	37.391

Punct început	X / Y	Punct sfârșit	X / Y	Lungime segment (** (m)
5	439.633,216 344.533,105	6	439.270,955 344.583,754	365.785
6	439.270,955 344.583,754	7	439.270,689 344.565,009	18.747
7	439.270,689 344.565,009	8	439.630,868 344.514,651	363.682
8	439.630,868 344.514,651	1	439.666,855 344.509,619	36.337

\*\* Lungimile segmentelor sunt determinate în planul de proiecție Stereo 70 și sunt rotunjite la 1 milimetru.

\*\*\* Distanța dintre puncte este formată din segmente cumulate ce sunt mai mici decât valoarea 1 milimetru.



**DATE DESPRE IMOBILUL NR. 2290**

Oficiul de Cadastru și Publicitate Imobiliară VALCEA  
Biroul de Cadastru și Publicitate Imobiliară Ramnicu Valcea

**A. Partea I. Descrierea imobilului**

TEREN Extravilan

Adresa: Jud. Valcea

Nr. Crt	Nr cadastral Nr. topografic	Suprafața* (mp)	Observații / Referințe
A1		2.470	Sector cadastral:39 Teren neimprejmuit;

**B. Partea II. Proprietari și acte**

Inscrieri privitoare la dreptul de proprietate și alte drepturi reale	Referințe
/	
Act Administrativ nr. 1014, din 17/03/2006 emis de CJSDPAT VALCEA (TITLU DE PROPRIETATE; );	
B1	A1
Intabulare, drept de PROPRIETATE, dobandit prin Reconstituire, cota actuala 1/1, cota initiala 1/1 1) UTA CONSTANTINA, LIPSA CNP;	

**C. Partea III. SARCINI .**

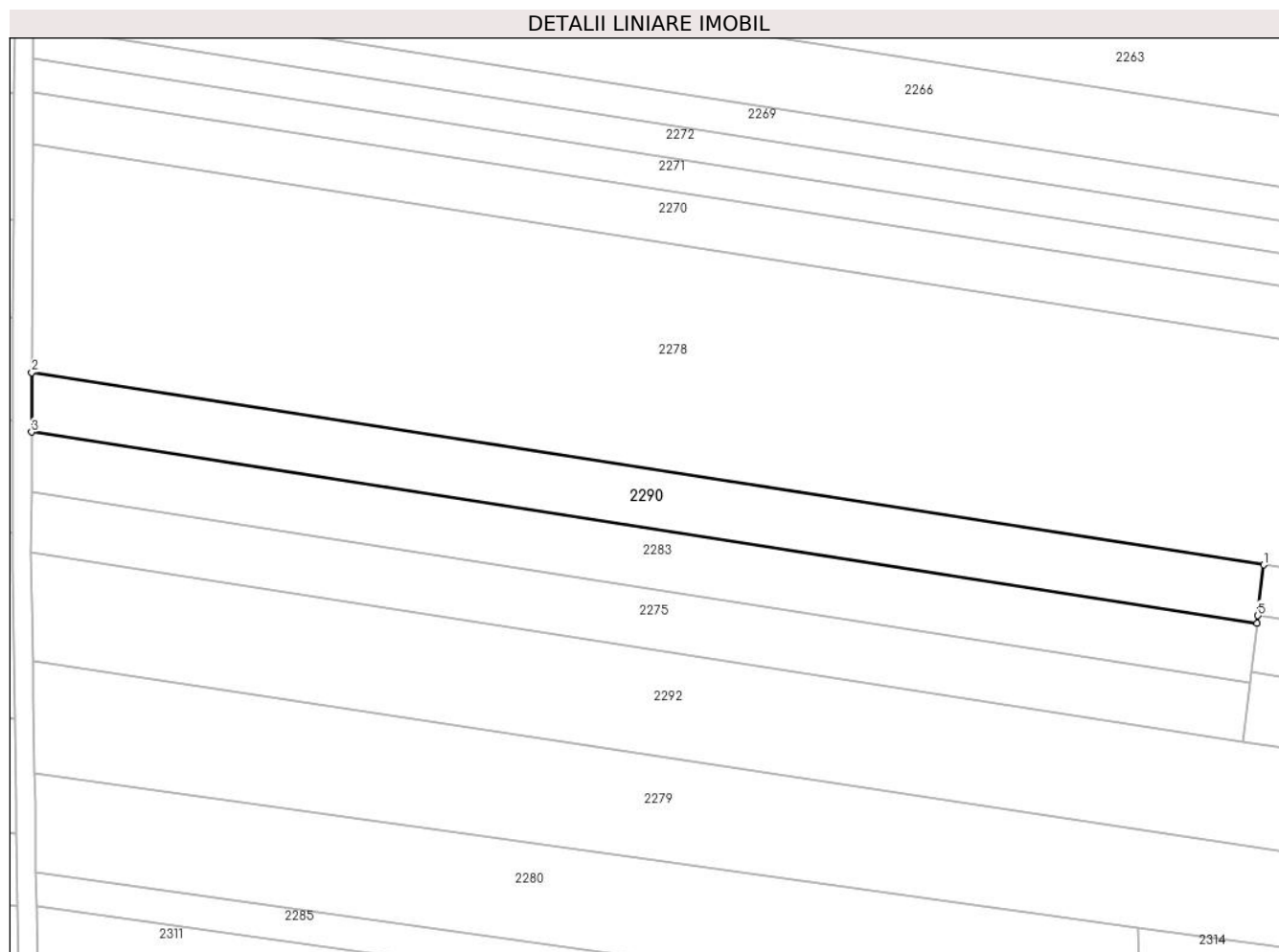
Inscrieri privind dezmembramintele dreptului de proprietate, drepturi reale de garanție și sarcini	Referințe
NU SUNT	

## Anexa Nr. 1 La Partea I

## Teren

Nr cadastral	Suprafața (mp)*	Observații / Referințe
	2.470	

\* Suprafața este determinată în planul de proiecție Stereo 70.



## Date referitoare la teren

Crt	Categorie folosință	Intravilan	Suprafața (mp)	Tarla	Parcelă	Nr. topo	Observații / Referințe
1	arabil	NU	2.470	76	1514/27	-	

## Lungime Segmente

1) Valorile lungimilor segmentelor sunt obținute din proiecție în plan.

Punct început	X / Y	Punct sfârșit	X / Y	Lungime segment (** (m)
1	439.496,526 344.683,692	2	439.270,114 344.719,013	229.151
2	439.270,114 344.719,013	3	439.270,078 344.708,08	10.933
3	439.270,078 344.708,08	4	439.495,291 344.672,946	227.937
4	439.495,291 344.672,946	5	439.495,456 344.674,383	1.446
5	439.495,456 344.674,383	1	439.496,526 344.683,692	9.37

**\*\* Lungimile segmentelor sunt determinate în planul de proiecție Stereo 70 și sunt rotunjite la 1 milimetru.**

**\*\*\* Distanța dintre puncte este formată din segmente cumulate ce sunt mai mici decât valoarea 1 milimetru.**





**DATE DESPRE IMOBILUL NR. 2291**

Oficiul de Cadastru și Publicitate Imobiliară VALCEA  
Biroul de Cadastru și Publicitate Imobiliară Ramnicu Valcea

**A. Partea I. Descrierea imobilului**

TEREN Necunoscut

Adresa: Loc. Condoiesti, Jud. Valcea

Nr. Crt	Nr cadastral Nr. topografic	Suprafața* (mp)	Observații / Referințe
A1		9.960	Sector cadastral:39 Teren neimprejmuit;

**B. Partea II. Proprietari și acte**

Inscrieri privitoare la dreptul de proprietate și alte drepturi reale	Referințe
/	
Act Administrativ nr. 771/52757, din 04/03/2002 emis de CJSDPAT VALCEA (TITLU DE PROPRIETATE; );	
B1	A1
Intabulare, drept de PROPRIETATE, dobandit prin Reconstituire, cota actuala 1/1, cota initiala 1/1	
1) STOICULEASA MATEI, LIPSA CNP;	

**C. Partea III. SARCINI .**

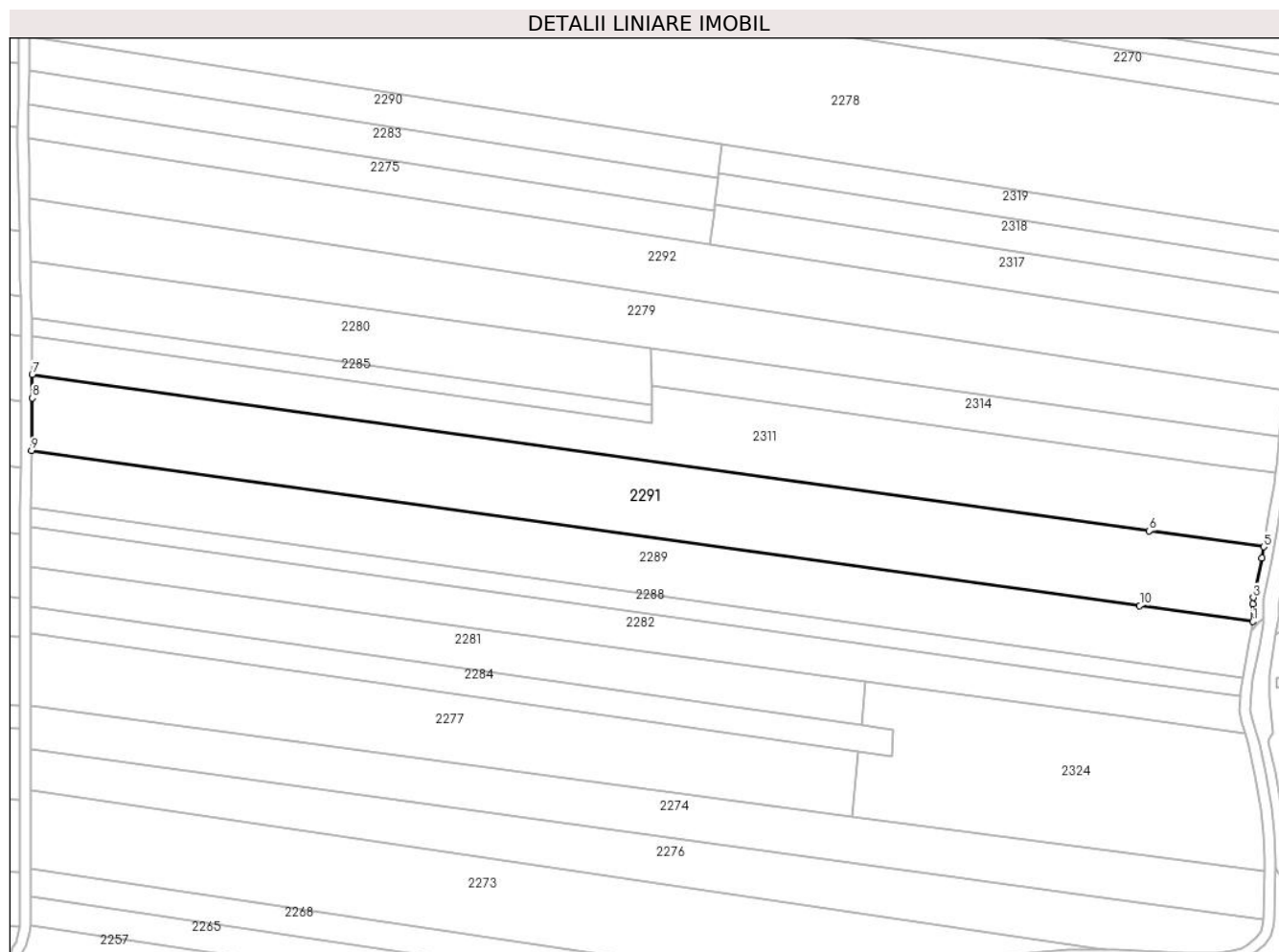
Inscrieri privind dezmembramintele dreptului de proprietate, drepturi reale de garanție și sarcini	Referințe
NU SUNT	

## Anexa Nr. 1 La Partea I

## Teren

Nr cadastral	Suprafața (mp)*	Observații / Referințe
	9.960	

\* Suprafața este determinată în planul de proiecție Stereo 70.



## Date referitoare la teren

Crt	Categorie folosință	Intravilan	Suprafața (mp)	Tarla	Parcelă	Nr. topo	Observații / Referințe
1	arabil	DA	914	76	1514/36	-	
2	arabil	NU	9.046	76	1514/36	-	

## Lungime Segmente

1) Valorile lungimilor segmentelor sunt obținute din proiecție în plan.

Punct început	X / Y	Punct sfârșit	X / Y	Lungime segment (** (m)
1	439.670,247 344.527,927	2	439.670,16 344.533,673	5.747
2	439.670,16 344.533,673	3	439.670,306 344.535,728	2.06
3	439.670,306 344.535,728	4	439.673,151 344.548,68	13.261
4	439.673,151 344.548,68	5	439.673,752 344.552,312	3.681

Punct început	X / Y	Punct sfârșit	X / Y	Lungime segment (** (m)
5	439.673,752 344.552,312	6	439.636,327 344.557,545	37.789
6	439.636,327 344.557,545	7	439.271,14 344.608,603	368.739
7	439.271,14 344.608,603	8	439.271,2 344.600,952	7.651
8	439.271,2 344.600,952	9	439.270,955 344.583,754	17.2
9	439.270,955 344.583,754	10	439.633,216 344.533,105	365.785
10	439.633,216 344.533,105	1	439.670,247 344.527,927	37.391

\*\* Lungimile segmentelor sunt determinate în planul de proiecție Stereo 70 și sunt rotunjite la 1 milimetru.

\*\*\* Distanța dintre puncte este formată din segmente cumulate ce sunt mai mici decât valoarea 1 milimetru.



**DATE DESPRE IMOBILUL NR. 2292**

Oficiul de Cadastru și Publicitate Imobiliară VALCEA  
Biroul de Cadastru și Publicitate Imobiliară Ramnicu Valcea

**A. Partea I. Descrierea imobilului**

TEREN Extravilan

Adresa: Jud. Valcea

Nr. Crt	Nr cadastral Nr. topografic	Suprafața* (mp)	Observații / Referințe
A1		7.860	Sector cadastral:39 Teren neimprejmut;

**B. Partea II. Proprietari și acte**

Inscrieri privitoare la dreptul de proprietate și alte drepturi reale		Referințe
/		
Act Normativ nr. 7, din 13/03/1996 emis de PARLAMENTUL ROMÂNIEI (LEGE; ,art.13);		
B1	Inscrierea posesiei, drept de PROPRIETATE, dobandit prin Lege, cota actuala 1/1, cota initiala 1/1 1) NEIDENTIFICAT NEIDENTIFICAT	A1
B2	Se notează mențiunea de proprietar neidentificat.	A1

**C. Partea III. SARCINI .**


Inscrieri privind dezmembramintele dreptului de proprietate, drepturi reale de garanție și sarcini	Referințe
NU SUNT	

## Anexa Nr. 1 La Partea I

## Teren

Nr cadastral	Suprafața (mp)*	Observații / Referințe
	7.860	

\* Suprafața este determinată în planul de proiecție Stereo 70.



## Date referitoare la teren

Crt	Categorie folosință	Intravilan	Suprafața (mp)	Tarla	Parcelă	Nr. topo	Observații / Referințe
1	arabil	NU	7.860	76	1514/21	-	

## Lungime Segmente

1) Valorile lungimilor segmentelor sunt obținute din proiecție în plan.

Punct început	X / Y	Punct sfârșit	X / Y	Lungime segment (** (m)
1	439.681,245 344.603,562	2	439.683,751 344.620,265	16.89
2	439.683,751 344.620,265	3	439.683,759 344.621,402	1.137
3	439.683,759 344.621,402	4	439.492,79 344.651,193	193.279
4	439.492,79 344.651,193	5	439.270,005 344.685,948	225.48
5	439.270,005 344.685,948	6	439.270,089 344.677,032	8.916

Punct început	X / Y	Punct sfârșit	X / Y	Lungime segment (** (m)
6	439.270,089 344.677,032	7	439.270,275 344.666,019	11.015
7	439.270,275 344.666,019	1	439.681,245 344.603,562	415.689

\*\* Lungimile segmentelor sunt determinate în planul de proiecție Stereo 70 și sunt rotunjite la 1 milimetru.

\*\*\* Distanța dintre puncte este formată din segmente cumulate ce sunt mai mici decât valoarea 1 milimetru.





**DATE DESPRE IMOBILUL NR. 2294**

Oficiul de Cadastru și Publicitate Imobiliară VALCEA  
Biroul de Cadastru și Publicitate Imobiliară Ramnicu Valcea

**A. Partea I. Descrierea imobilului**

TEREN Extravilan

Adresa: Jud. Valcea, Pct. Piatră Deal

Nr. Crt	Nr cadastral Nr. topografic	Suprafața* (mp)	Observații / Referințe
A1	36697	Din acte: 5.000 Masurata: 4.788	Sector cadastral:39 Teren neimprejmut;

**B. Partea II. Proprietari și acte**

Inscrieri privitoare la dreptul de proprietate și alte drepturi reale	Referințe
<b>78745 / 04/10/2022</b>	
Act Notarial nr. Contract de donatie aut. nr. 1428, din 03/10/2022 emis de notar public Dinca Georgiana Roxana;	
B2	A1
Intabulare, drept de PROPRIETATE, dobandit prin Conventie, cota actuala 1/1, cota initiala 1/1	
1) <b>SANDU SORIN-EUGEN</b>	
<i>OBSERVATII: bun propriu, cu titlu de donatie</i>	

**C. Partea III. SARCINI .**

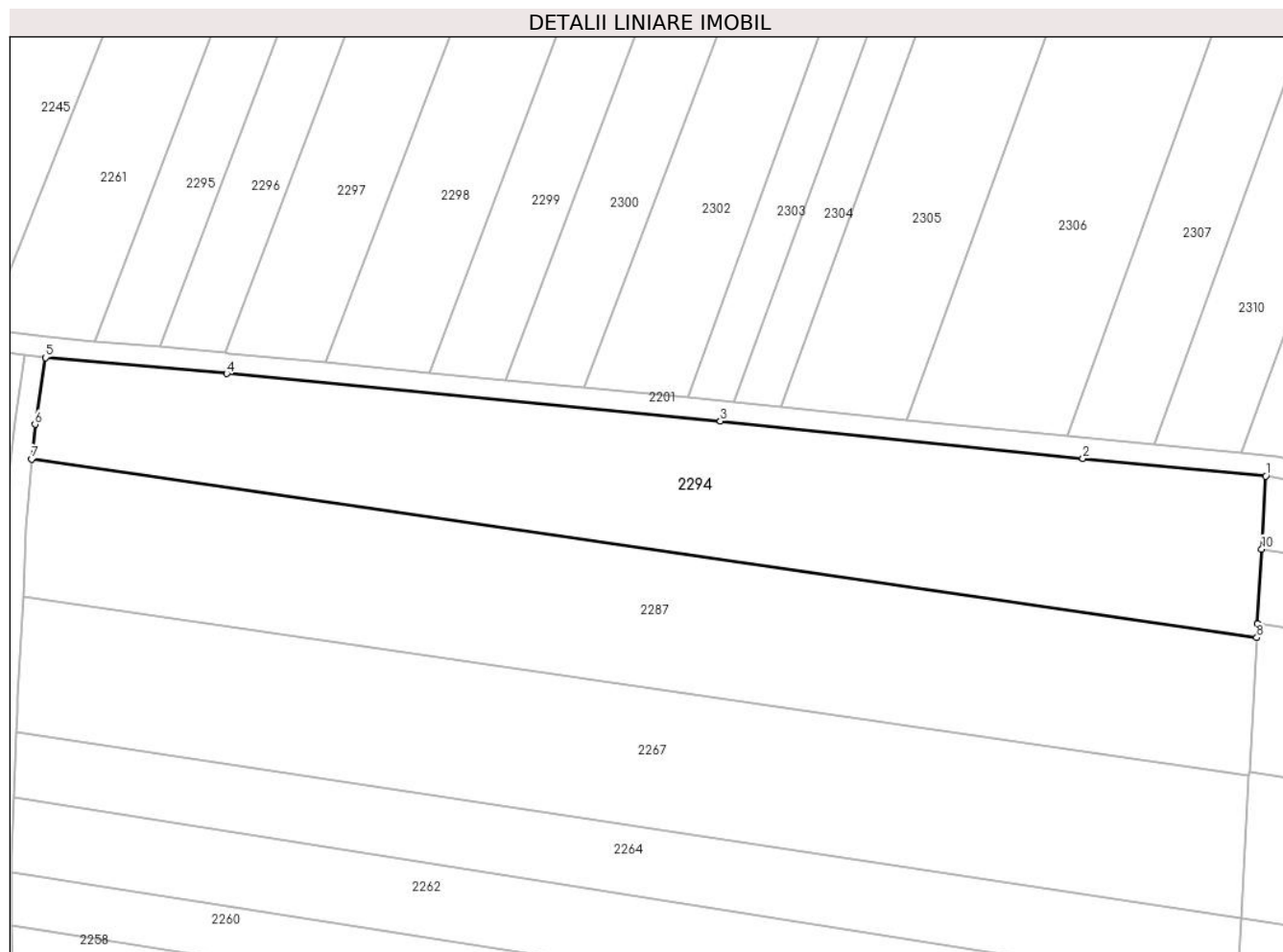
Inscrieri privind dezmembramintele dreptului de proprietate, drepturi reale de garanție și sarcini	Referințe
NU SUNT	

## Anexa Nr. 1 La Partea I

## Teren

Nr cadastral	Suprafața (mp)*	Observații / Referințe
36697	Din acte: 5.000 Masurata: 4.788	

\* Suprafața este determinată în planul de proiecție Stereo 70.



## Date referitoare la teren

Crt	Categorie folosință	Intra vilan	Suprafața (mp)	Tarla	Parcelă	Nr. topo	Observații / Referințe
1	arabil	NU	4.788	76	1514/7	-	

## Lungime Segmente

1) Valorile lungimilor segmentelor sunt obținute din proiecție în plan.

Punct început	X / Y	Punct sfârșit	X / Y	Lungime segment (** (m)
1	439.483,854 344.912,513	2	439.452,601 344.915,515	31.397
2	439.452,601 344.915,515	3	439.390,624 344.921,908	62.306
3	439.390,624 344.921,908	4	439.306,236 344.930,037	84.779
4	439.306,236 344.930,037	5	439.275,227 344.932,776	31.13
5	439.275,227 344.932,776	6	439.273,459 344.921,345	11.567

Punct început	X / Y	Punct sfârșit	X / Y	Lungime segment (** (m)
6	439.273,459 344.921,345	7	439.272,883 344.915,443	5.93
7	439.272,883 344.915,443	8	439.482,313 344.884,9	211.645
8	439.482,313 344.884,9	9	439.482,446 344.887,276	2.38
9	439.482,446 344.887,276	10	439.483,159 344.900,05	12.794
10	439.483,159 344.900,05	1	439.483,854 344.912,513	12.482

\*\* Lungimile segmentelor sunt determinate în planul de proiecție Stereo 70 și sunt rotunjite la 1 milimetru.

\*\*\* Distanța dintre puncte este formată din segmente cumulate ce sunt mai mici decât valoarea 1 milimetru.



**DATE DESPRE IMOBILUL NR. 2295**

Oficiul de Cadastru și Publicitate Imobiliară VALCEA  
Biroul de Cadastru și Publicitate Imobiliară Ramnicu Valcea

**A. Partea I. Descrierea imobilului**

TEREN Extravilan

Adresa: Jud. Valcea

Nr. Crt	Nr cadastral Nr. topografic	Suprafața* (mp)	Observații / Referințe
A1		2.500	Sector cadastral:39 Teren neimprejmuit;

**B. Partea II. Proprietari și acte**

Inscrieri privitoare la dreptul de proprietate și alte drepturi reale		Referințe
/		
Act Normativ nr. 7, din 13/03/1996 emis de PARLAMENTUL ROMÂNIEI (LEGE; ,art.13);		
B1	Inscrierea posesiei, drept de PROPRIETATE, dobandit prin Lege, cota actuala 1/1, cota initiala 1/1 1) NEIDENTIFICAT NEIDENTIFICAT	A1
B2	Se notează mențiunea de proprietar neidentificat.	A1

**C. Partea III. SARCINI .**

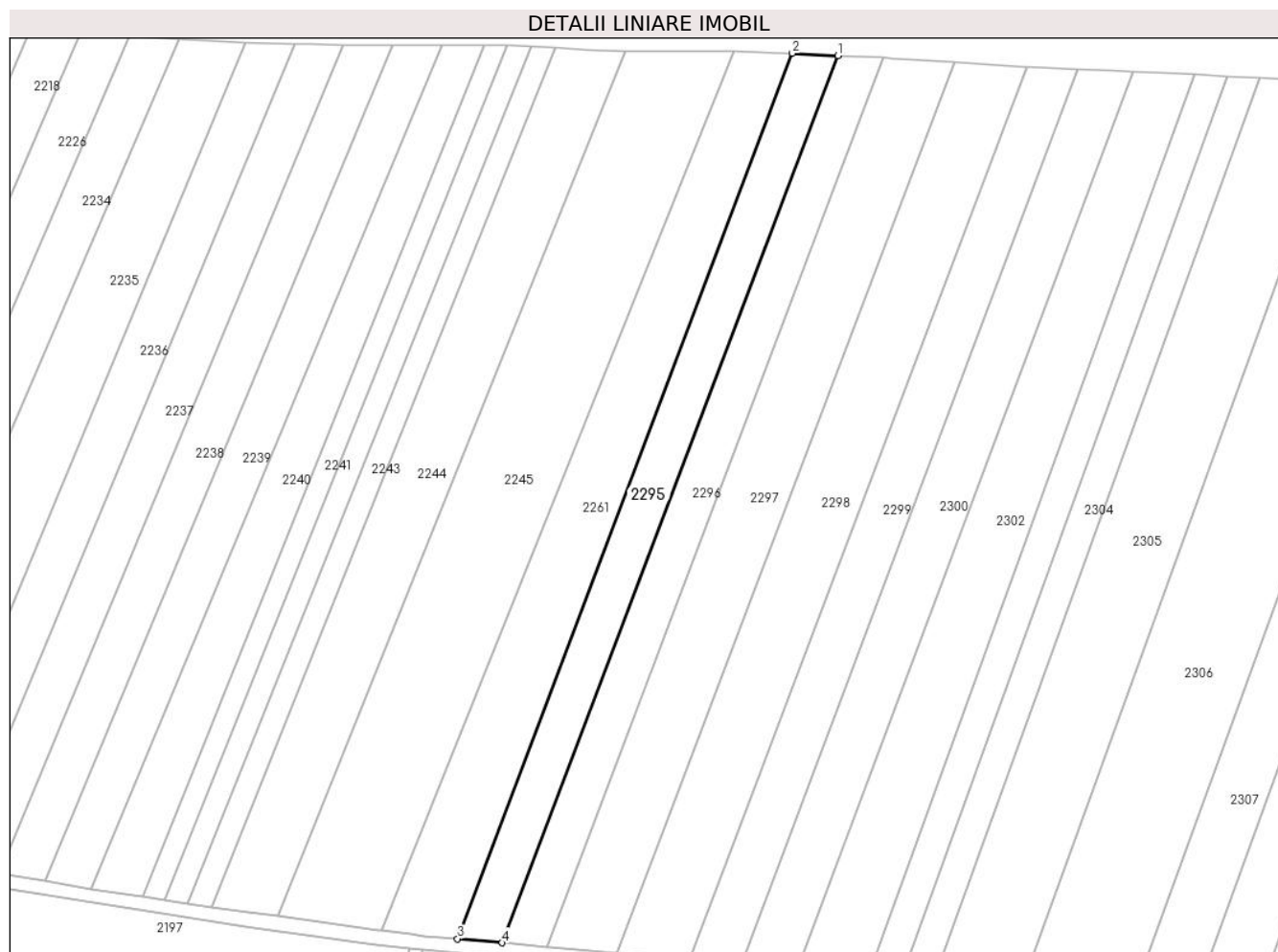
Inscrieri privind dezmembramintele dreptului de proprietate, drepturi reale de garanție și sarcini	Referințe
NU SUNT	

## Anexa Nr. 1 La Partea I

## Teren

Nr cadastral	Suprafața (mp)*	Observații / Referințe
	2.500	

\* Suprafața este determinată în planul de proiecție Stereo 70.



## Date referitoare la teren

Crt	Categorie folosință	Intravilan	Suprafața (mp)	Tarla	Parcelă	Nr. topo	Observații / Referințe
1	arabil	NU	2.500	78	1520/35	-	

## Lungime Segmente

1) Valorile lungimilor segmentelor sunt obținute din proiecție în plan.

Punct început	X / Y	Punct sfârșit	X / Y	Lungime segment (** (m)
1	439.377,661 345.153,571	2	439.366,445 345.154,126	11.23
2	439.366,445 345.154,126	3	439.283,744 344.935,537	233.711
3	439.283,744 344.935,537	4	439.294,8 344.934,561	11.099
4	439.294,8 344.934,561	1	439.377,661 345.153,571	234.161

\*\* Lungimile segmentelor sunt determinate în planul de proiecție Stereo 70 și sunt rotunjite la 1 milimetru.

**\*\*\* Distanţa dintre puncte este formată din segmente cumulate ce sunt mai mici decât valoarea 1 milimetru.**





**DATE DESPRE IMOBILUL NR. 2296**

Oficiul de Cadastru și Publicitate Imobiliară VALCEA  
Biroul de Cadastru și Publicitate Imobiliară Ramnicu Valcea

**A. Partea I. Descrierea imobilului**

TEREN Extravilan

Adresa: Jud. Valcea

Nr. Crt	Nr cadastral Nr. topografic	Suprafața* (mp)	Observații / Referințe
A1		2.520	Sector cadastral:39 Teren neimprejmuit;

**B. Partea II. Proprietari și acte**

Inscrieri privitoare la dreptul de proprietate și alte drepturi reale	Referințe
/	
Act Administrativ nr. 431/14202, din 02/07/1997 emis de CJSDPAT VALCEA (TITLU DE PROPRIETATE; );	
B1	A1
Intabulare, drept de PROPRIETATE, dobandit prin Reconstituire, cota actuala 1/1, cota initiala 1/1	
1) TUDOR CONSTANTIN, LIPSA CNP;	

**C. Partea III. SARCINI .**

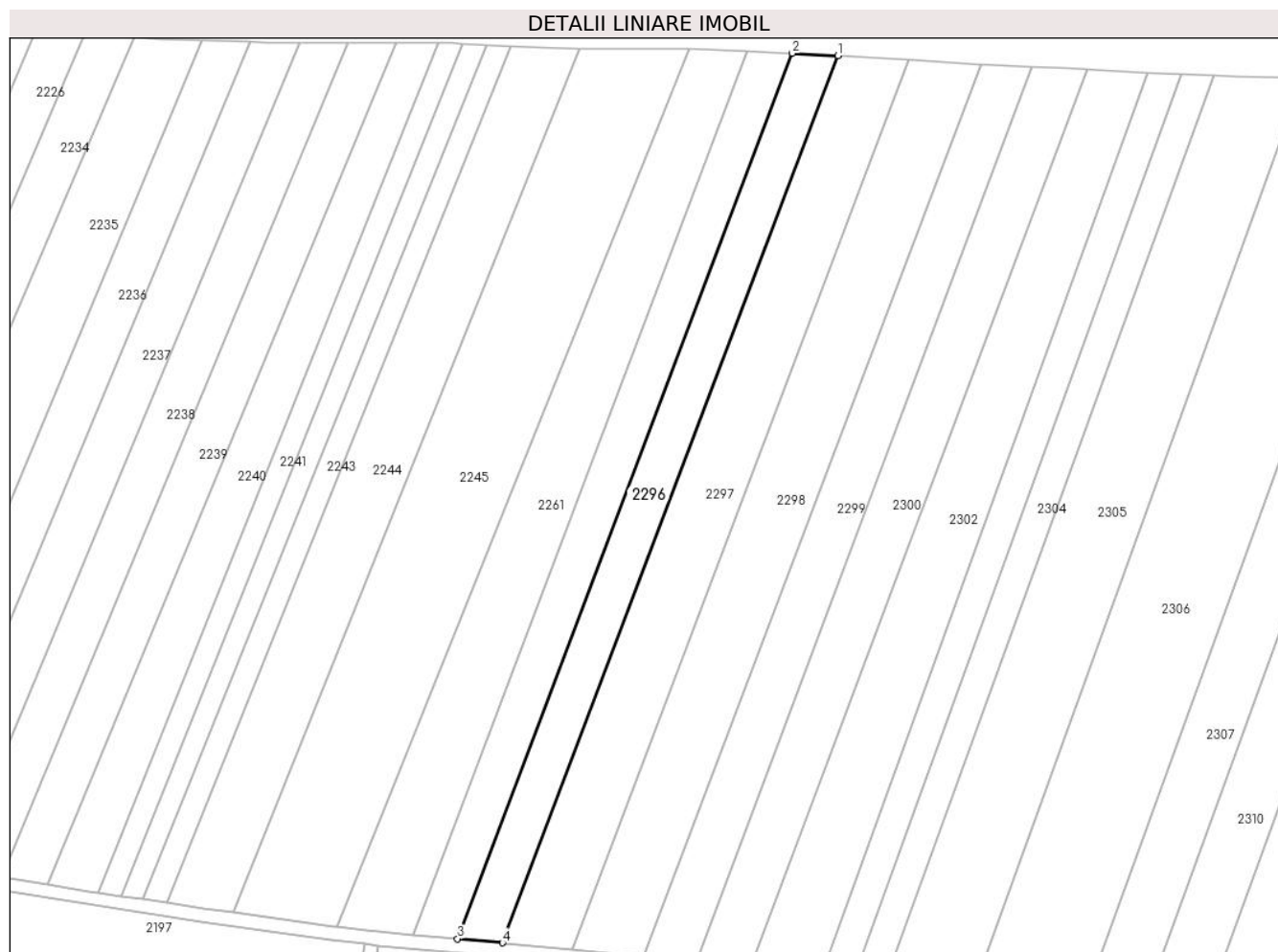
Inscrieri privind dezmembramintele dreptului de proprietate, drepturi reale de garanție și sarcini	Referințe
NU SUNT	

## Anexa Nr. 1 La Partea I

## Teren

Nr cadastral	Suprafața (mp)*	Observații / Referințe
	2.520	

\* Suprafața este determinată în planul de proiecție Stereo 70.



## Date referitoare la teren

Crt	Categorie folosință	Intravilan	Suprafața (mp)	Tarla	Parcelă	Nr. topo	Observații / Referințe
1	arabil	NU	2.520	78	1520/35	-	

## Lungime Segmente

1) Valorile lungimilor segmentelor sunt obținute din proiecție în plan.

Punct început	X / Y	Punct sfârșit	X / Y	Lungime segment (** (m)
1	439.388,945 345.153,013	2	439.377,661 345.153,571	11.298
2	439.377,661 345.153,571	3	439.294,8 344.934,561	234.161
3	439.294,8 344.934,561	4	439.305,924 344.933,578	11.167
4	439.305,924 344.933,578	1	439.388,945 345.153,013	234.615

\*\* Lungimile segmentelor sunt determinate în planul de proiecție Stereo 70 și sunt rotunjite la 1 milimetru.

**\*\*\* Distanţa dintre puncte este formată din segmente cumulate ce sunt mai mici decât valoarea 1 milimetru.**



**DATE DESPRE IMOBILUL NR. 2297**

Oficiul de Cadastru și Publicitate Imobiliară VALCEA  
Biroul de Cadastru și Publicitate Imobiliară Ramnicu Valcea

**A. Partea I. Descrierea imobilului**

TEREN Extravilan

Adresa: Jud. Valcea

Nr. Crt	Nr cadastral Nr. topografic	Suprafața* (mp)	Observații / Referințe
A1		3.931	Sector cadastral:39 Teren neimprejmuit;

**B. Partea II. Proprietari și acte**

Inscrieri privitoare la dreptul de proprietate și alte drepturi reale	Referințe
/	
Act Administrativ nr. 477/50690, din 21/10/1995 emis de CJSDPAT VALCEA (TITLU DE PROPRIETATE; );	
B1	A1
Intabulare, drept de PROPRIETATE, dobandit prin Reconstituire, cota actuala 1/1, cota initiala 1/1 1) LAZAR D. MARIA, LIPSA CNP;	

**C. Partea III. SARCINI .**

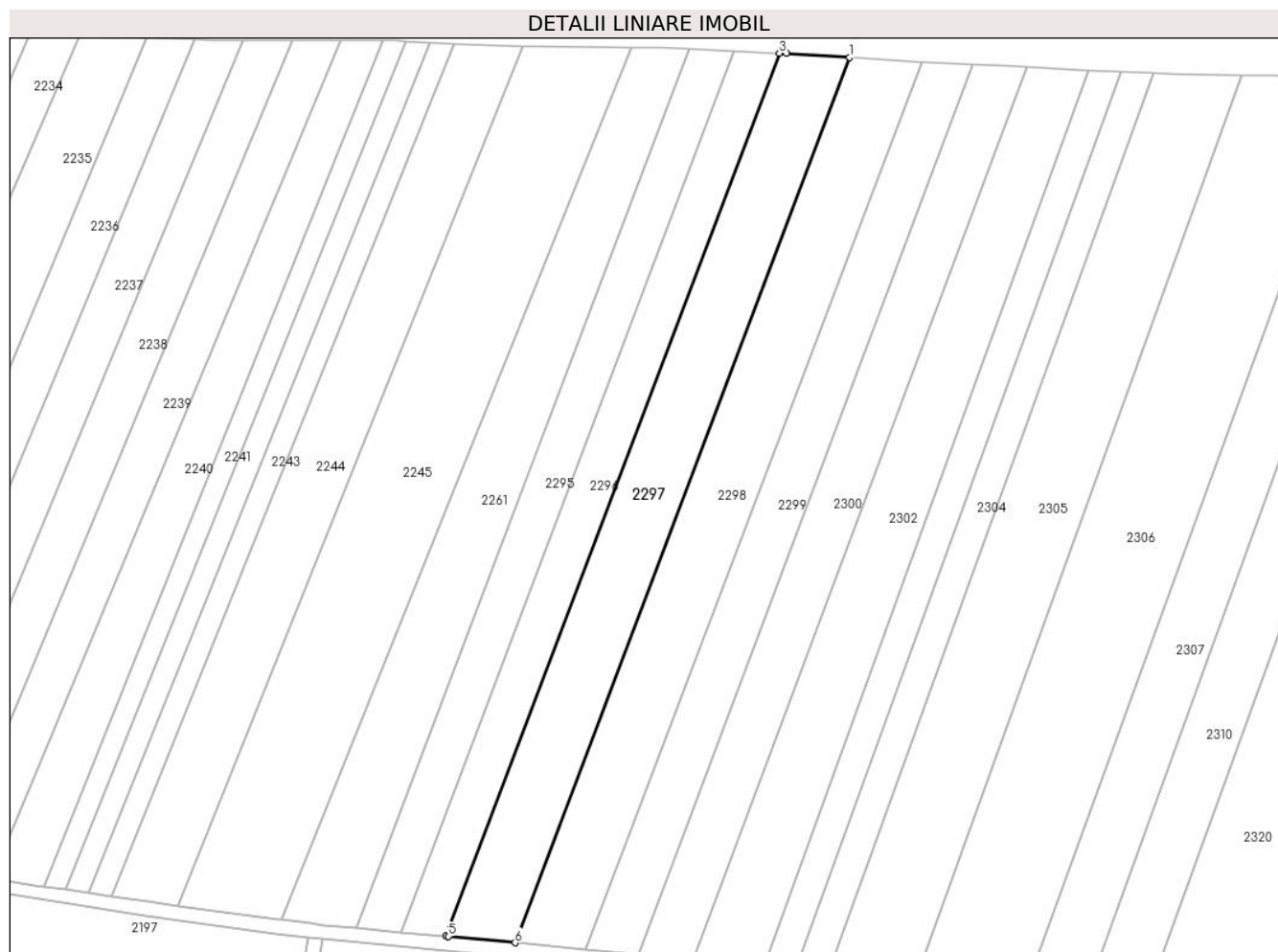
Inscrieri privind dezmembramintele dreptului de proprietate, drepturi reale de garanție și sarcini	Referințe
NU SUNT	

## Anexa Nr. 1 La Partea I

## Teren

Nr cadastral	Suprafața (mp)*	Observații / Referințe
	3.931	

\* Suprafața este determinată în planul de proiecție Stereo 70.



## Date referitoare la teren

Crt	Categorie folosință	Intravilan	Suprafața (mp)	Tarla	Parcelă	Nr. topo	Observații / Referințe
1	arabil	NU	3.931	78	1520/34	-	

## Lungime Segmente

1) Valorile lungimilor segmentelor sunt obținute din proiecție în plan.

Punct început	X / Y	Punct sfârșit	X / Y	Lungime segment (** (m)
1	439.406,425 345.151,931	2	439.390,773 345.152,923	15.683
2	439.390,773 345.152,923	3	439.388,945 345.153,013	1.83
3	439.388,945 345.153,013	4	439.305,924 344.933,578	234.615
4	439.305,924 344.933,578	5	439.306,557 344.933,522	0.635
5	439.306,557 344.933,522	6	439.323,186 344.931,92	16.706

Punct început	X / Y	Punct sfârșit	X / Y	Lungime segment (** (m)
6	439.323,186 344.931,92	1	439.406,425 345.151,931	235.231

\*\* Lungimile segmentelor sunt determinate în planul de proiecție Stereo 70 și sunt rotunjite la 1 milimetru.

\*\*\* Distanța dintre puncte este formată din segmente cumulate ce sunt mai mici decât valoarea 1 milimetru.





**DATE DESPRE IMOBILUL NR. 2298**

Oficiul de Cadastru și Publicitate Imobiliară VALCEA  
Biroul de Cadastru și Publicitate Imobiliară Ramnicu Valcea

**A. Partea I. Descrierea imobilului**

TEREN Extravilan

Adresa: Jud. Valcea

Nr. Crt	Nr cadastral Nr. topografic	Suprafața* (mp)	Observații / Referințe
A1		4.032	Sector cadastral:39 Teren neimprejmuit;

**B. Partea II. Proprietari și acte**

Inscrieri privitoare la dreptul de proprietate și alte drepturi reale	Referințe
/	
Act Administrativ nr. 750/52757, din 07/09/2000 emis de CJSDPAT VALCEA (TITLU DE PROPRIETATE; );	
B1	A1
Intabulare, drept de PROPRIETATE, dobandit prin Reconstituire, cota actuala 1/1, cota initiala 1/1 1) LUPU FLOREA, LIPSA CNP;	

**C. Partea III. SARCINI .**

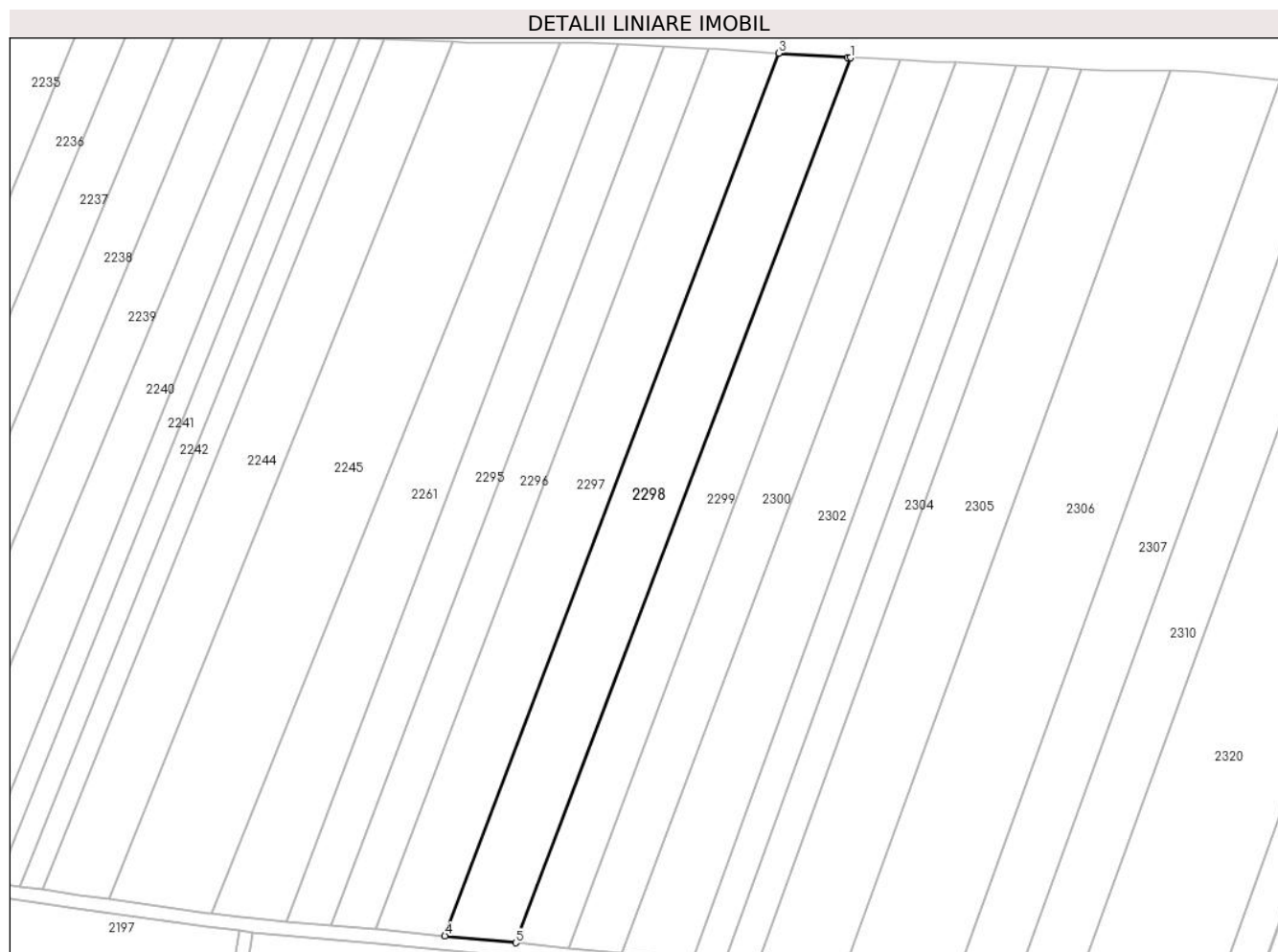
Inscrieri privind dezmembramintele dreptului de proprietate, drepturi reale de garanție și sarcini	Referințe
NU SUNT	

## Anexa Nr. 1 La Partea I

## Teren

Nr cadastral	Suprafața (mp)*	Observații / Referințe
	4.032	

\* Suprafața este determinată în planul de proiecție Stereo 70.



## Date referitoare la teren

Crt	Categorie folosință	Intravilan	Suprafața (mp)	Tarla	Parcelă	Nr. topo	Observații / Referințe
1	arabil	NU	4.032	78	1520/34	-	

## Lungime Segmente

1) Valorile lungimilor segmentelor sunt obținute din proiecție în plan.

Punct început	X / Y	Punct sfârșit	X / Y	Lungime segment (** (m)
1	439.424,304 345.150,81	2	439.423,597 345.150,842	0.708
2	439.423,597 345.150,842	3	439.406,425 345.151,931	17.206
3	439.406,425 345.151,931	4	439.323,186 344.931,92	235.231
4	439.323,186 344.931,92	5	439.340,846 344.930,219	17.742
5	439.340,846 344.930,219	1	439.424,304 345.150,81	235.851

**\*\* Lungimile segmentelor sunt determinate în planul de proiecție Stereo 70 și sunt rotunjite la 1 milimetru.**

**\*\*\* Distanța dintre puncte este formată din segmente cumulate ce sunt mai mici decât valoarea 1 milimetru.**



**DATE DESPRE IMOBILUL NR. 2299**

Oficiul de Cadastru și Publicitate Imobiliară VALCEA  
Biroul de Cadastru și Publicitate Imobiliară Ramnicu Valcea

**A. Partea I. Descrierea imobilului**

TEREN Extravilan

Nr. CF vechi:96

Nr. cadastral vechi:104

Adresa: Jud. Valcea, punct Piatra

Nr. Crt	Nr cadastral Nr. topografic	Suprafața* (mp)	Observații / Referințe
A1	37161	Din acte: 2.993 Masurata: 2.911	Sector cadastral:39 Teren neimprejmuit;

**B. Partea II. Proprietari și acte**

Inscrieri privitoare la dreptul de proprietate și alte drepturi reale		Referințe
<b>2118 / 20/11/2002</b>		
Act Notarial nr. 1895, din 18/11/2002 emis de Notar Public Pirvu Ioana (CONTRACT DE VANZARE-CUMPARARE; );		
B1	Intabulare, drept de PROPRIETATE, dobandit prin Conventie, cota actuala 1/1, cota initiala 1/1 1) SANDU NICOLAE, LIPSA CNP; 2) SANDU ELISABETA LUMINITA, LIPSA CNP;	A1

**C. Partea III. SARCINI .**

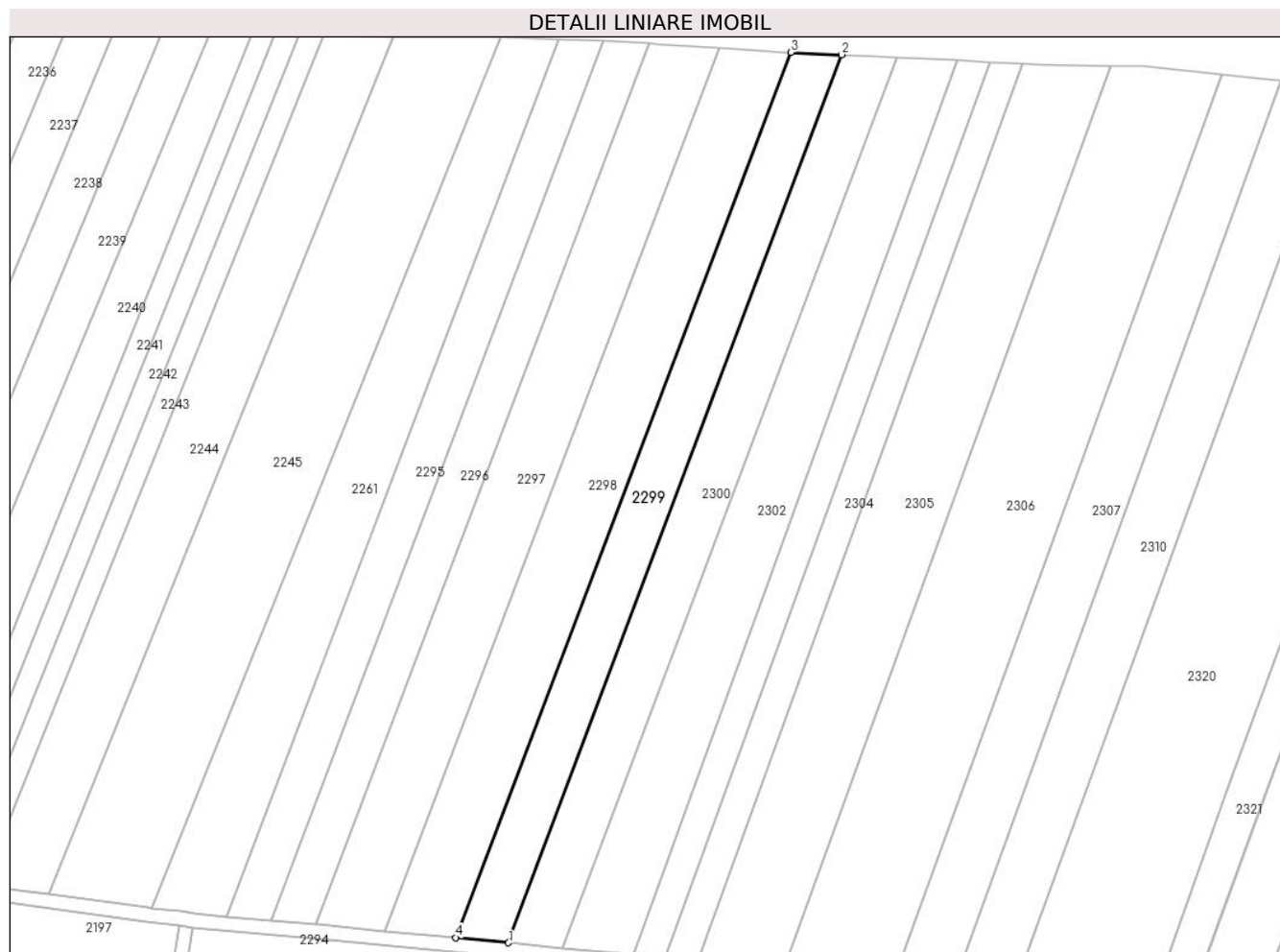
Inscrieri privind dezmembramintele dreptului de proprietate, drepturi reale de garanție și sarcini	Referințe
NU SUNT	

## Anexa Nr. 1 La Partea I

## Teren

Nr cadastral	Suprafața (mp)*	Observații / Referințe
37161	Din acte: 2.993 Masurata: 2.911	

\* Suprafața este determinată în planul de proiecție Stereo 70.



## Date referitoare la teren

Crt	Categorie folosință	Intra vilan	Suprafața (mp)	Tarla	Parcelă	Nr. topo	Observații / Referințe
1	arabil	NU	2.911	78	1520/32	-	

## Lungime Segmente

1) Valorile lungimilor segmentelor sunt obținute din proiecție în plan.

Punct început	X / Y	Punct sfârșit	X / Y	Lungime segment (** (m)
1	439.353,919 344.928,96	2	439.436,892 345.150,239	236.324
2	439.436,892 345.150,239	3	439.424,304 345.150,81	12.601
3	439.424,304 345.150,81	4	439.340,846 344.930,219	235.851
4	439.340,846 344.930,219	1	439.353,919 344.928,96	13.133

**\*\* Lungimile segmentelor sunt determinate în planul de proiecție Stereo 70 și sunt rotunjite la 1 milimetru.**

**\*\*\* Distanța dintre puncte este formată din segmente cumulate ce sunt mai mici decât valoarea 1 milimetru.**





**DATE DESPRE IMOBILUL NR. 2300**

Oficiul de Cadastru și Publicitate Imobiliară VALCEA  
Biroul de Cadastru și Publicitate Imobiliară Ramnicu Valcea

**A. Partea I. Descrierea imobilului**

TEREN Extravilan

Adresa: Jud. Valcea

Nr. Crt	Nr cadastral Nr. topografic	Suprafața* (mp)	Observații / Referințe
A1		3.100	Sector cadastral:39 Teren neimprejmuit;

**B. Partea II. Proprietari și acte**

Inscrieri privitoare la dreptul de proprietate și alte drepturi reale	Referințe
/	
Act Administrativ nr. 453/14202, din 02/07/1997 emis de CJSDPAT VALCEA (TITLU DE PROPRIETATE; );	
B1	A1
Intabulare, drept de PROPRIETATE, dobandit prin Reconstituire, cota actuala 1/1, cota initiala 1/1	
1) BĂLĂȘEL ALEXANDRA, LIPSA CNP;	

**C. Partea III. SARCINI .**

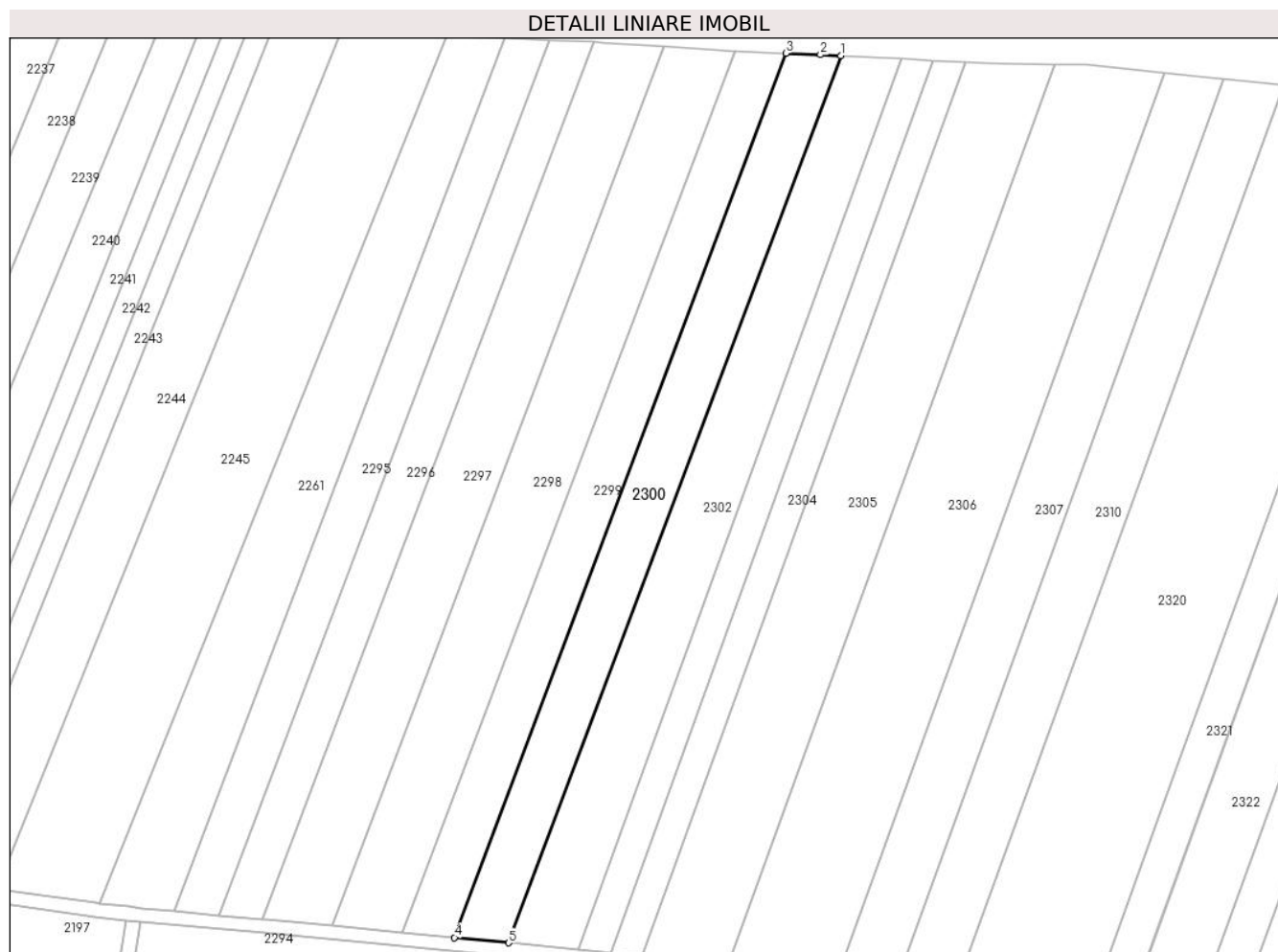
Inscrieri privind dezmembramintele dreptului de proprietate, drepturi reale de garanție și sarcini	Referințe
NU SUNT	

## Anexa Nr. 1 La Partea I

## Teren

Nr cadastral	Suprafața (mp)*	Observații / Referințe
	3.100	

\* Suprafața este determinată în planul de proiecție Stereo 70.



## Date referitoare la teren

Crt	Categorie folosință	Intravilan	Suprafața (mp)	Tarla	Parcelă	Nr. topo	Observații / Referințe
1	arabil	NU	3.100	78	1520/31	-	IN ACT PARCELA 1520

## Lungime Segmente

1) Valorile lungimilor segmentelor sunt obținute din proiecție în plan.

Punct început	X / Y	Punct sfârșit	X / Y	Lungime segment (** (m)
1	439.450,637 345.149,59	2	439.445,526 345.149,847	5.117
2	439.445,526 345.149,847	3	439.436,892 345.150,239	8.643
3	439.436,892 345.150,239	4	439.353,919 344.928,96	236.324
4	439.353,919 344.928,96	5	439.367,42 344.927,659	13.564
5	439.367,42 344.927,659	1	439.450,637 345.149,59	237.02

**\*\* Lungimile segmentelor sunt determinate în planul de proiecție Stereo 70 și sunt rotunjite la 1 milimetru.**

**\*\*\* Distanța dintre puncte este formată din segmente cumulate ce sunt mai mici decât valoarea 1 milimetru.**



**DATE DESPRE IMOBILUL NR. 2302**

Oficiul de Cadastru și Publicitate Imobiliară VALCEA  
Biroul de Cadastru și Publicitate Imobiliară Ramnicu Valcea

**A. Partea I. Descrierea imobilului**

TEREN Extravilan

Adresa: Jud. Valcea

Nr. Crt	Nr cadastral Nr. topografic	Suprafața* (mp)	Observații / Referințe
A1		3.731	Sector cadastral:39 Teren neimprejmut;

**B. Partea II. Proprietari și acte**

Inscrieri privitoare la dreptul de proprietate și alte drepturi reale		Referințe
/		
Act Normativ nr. 7, din 13/03/1996 emis de PARLAMENTUL ROMÂNIEI (LEGE; ,art.13);		
B1	Inscrierea posesiei, drept de PROPRIETATE, dobandit prin Lege, cota actuala 1/1, cota initiala 1/1 1) NEIDENTIFICAT NEIDENTIFICAT	A1
B2	Se notează mențiunea de proprietar neidentificat.	A1

**C. Partea III. SARCINI .**

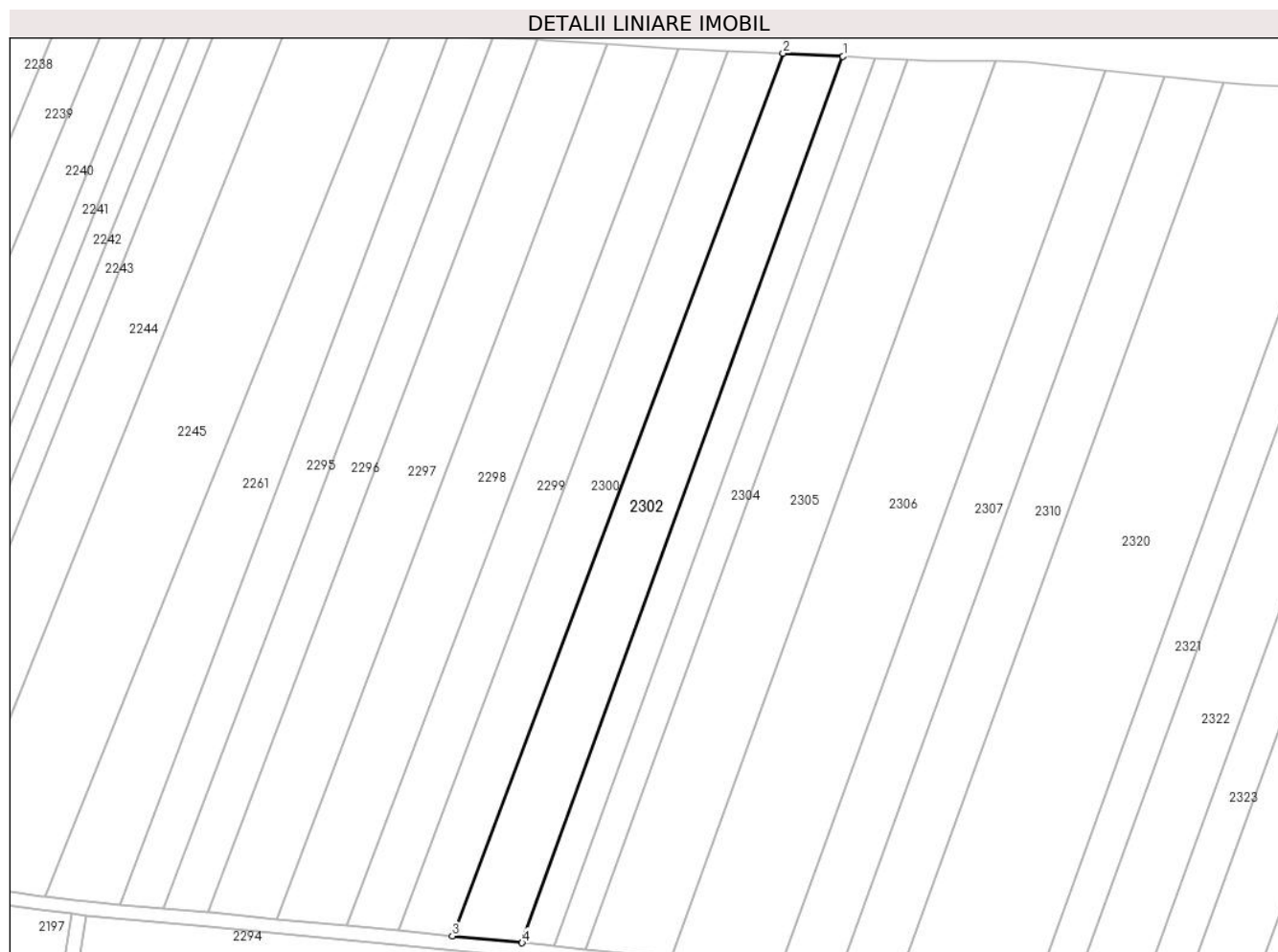
Inscrieri privind dezmembramintele dreptului de proprietate, drepturi reale de garanție și sarcini	Referințe
NU SUNT	

## Anexa Nr. 1 La Partea I

## Teren

Nr cadastral	Suprafața (mp)*	Observații / Referințe
	3.731	

\* Suprafața este determinată în planul de proiecție Stereo 70.



## Date referitoare la teren

Crt	Categorie folosință	Intravilan	Suprafața (mp)	Tarla	Parcelă	Nr. topo	Observații / Referințe
1	arabil	NU	3.731	78	1520/29, 1520/30	-	

## Lungime Segmente

1) Valorile lungimilor segmentelor sunt obținute din proiecție în plan.

Punct început	X / Y	Punct sfârșit	X / Y	Lungime segment (** (m)
1	439.465,72 345.148,83	2	439.450,637 345.149,59	15.102
2	439.450,637 345.149,59	3	439.367,42 344.927,659	237.02
3	439.367,42 344.927,659	4	439.384,988 344.925,967	17.649
4	439.384,988 344.925,967	1	439.465,72 345.148,83	237.035

**\*\* Lungimile segmentelor sunt determinate în planul de proiecție Stereo 70 și sunt rotunjite la 1 milimetru.**

**\*\*\* Distanța dintre puncte este formată din segmente cumulate ce sunt mai mici decât valoarea 1 milimetru.**





**DATE DESPRE IMOBILUL NR. 2303**

Oficiul de Cadastru și Publicitate Imobiliară VALCEA  
Biroul de Cadastru și Publicitate Imobiliară Ramnicu Valcea

**A. Partea I. Descrierea imobilului**

TEREN Extravilan

Adresa: Jud. Valcea, PCT. "PIATRA"

Nr. Crt	Nr cadastral Nr. topografic	Suprafața* (mp)	Observații / Referințe
A1		1.848	Sector cadastral:39 Teren neimprejmuit;

**B. Partea II. Proprietari și acte**

Inscrieri privitoare la dreptul de proprietate și alte drepturi reale	Referințe
/	
Hotarare Judecatoreasca nr. 2609, din 24/10/2007 emis de JUDECATORIA DRAGASANI, JUDETUL VALCEA (SENTINTA CIVILA; );	
B1	Intabulare, drept de PROPRIETATE, dobandit prin Hotarare Judecatoreasca, cota actuala 1/1, cota initiala 1/1 1) POPA ELISABETA, LIPSA CNP;
	A1

**C. Partea III. SARCINI .**

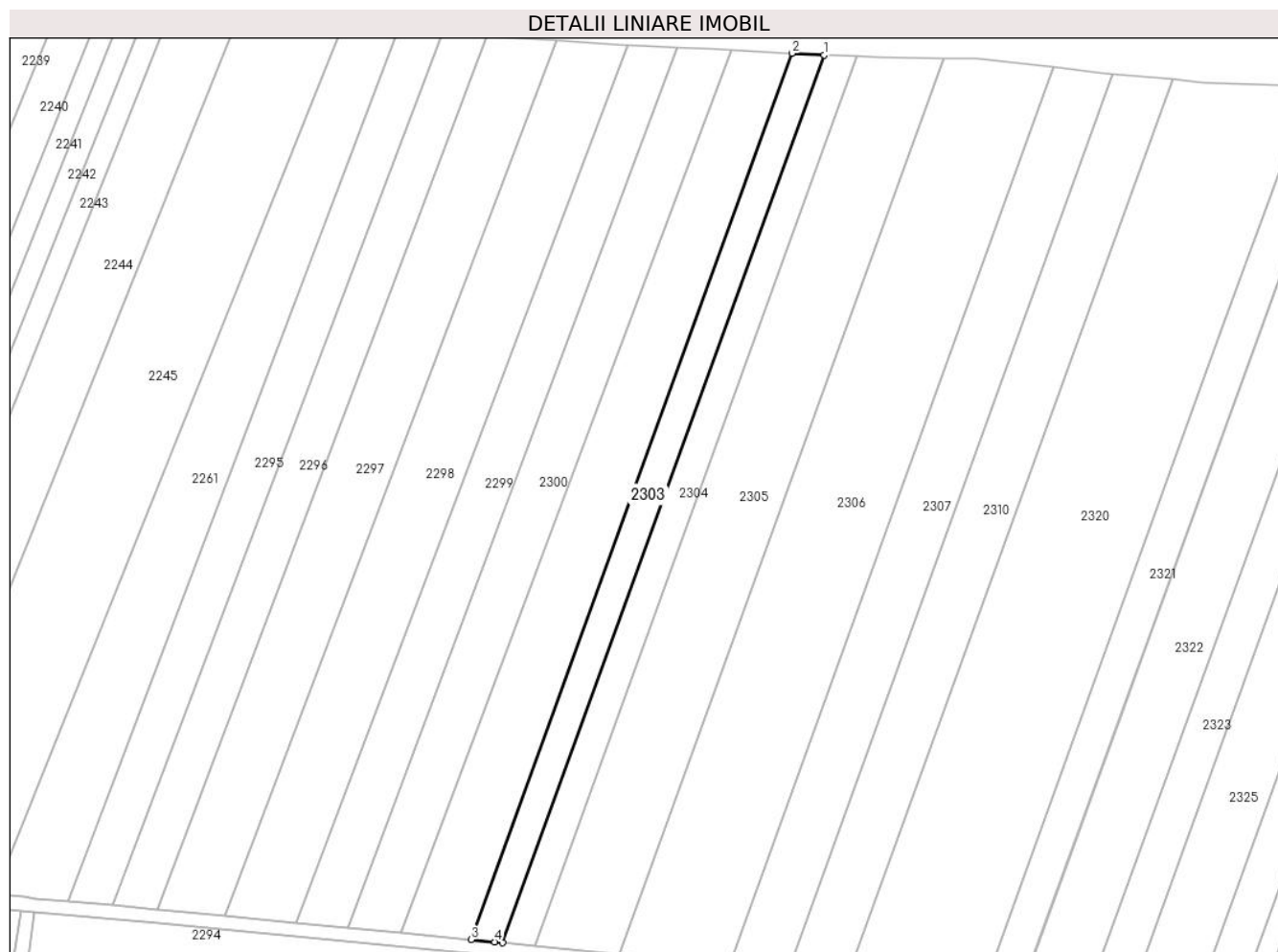
Inscrieri privind dezmembramintele dreptului de proprietate, drepturi reale de garanție și sarcini	Referințe
NU SUNT	

## Anexa Nr. 1 La Partea I

## Teren

Nr cadastral	Suprafața (mp)*	Observații / Referințe
	1.848	

\* Suprafața este determinată în planul de proiecție Stereo 70.



## Date referitoare la teren

Crt	Categorie folosință	Intravilan	Suprafața (mp)	Tarla	Parcelă	Nr. topo	Observații / Referințe
1	arabil	NU	1.848	78	1520/28	-	

## Lungime Segmente

1) Valorile lungimilor segmentelor sunt obținute din proiecție în plan.

Punct început	X / Y	Punct sfârșit	X / Y	Lungime segment (** (m)
1	439.473,857 345.148,42	2	439.465,72 345.148,83	8.147
2	439.465,72 345.148,83	3	439.384,988 344.925,967	237.035
3	439.384,988 344.925,967	4	439.390,971 344.925,391	6.011
4	439.390,971 344.925,391	5	439.392,989 344.925,183	2.029
5	439.392,989 344.925,183	1	439.473,857 345.148,42	237.433

**\*\* Lungimile segmentelor sunt determinate în planul de proiecție Stereo 70 și sunt rotunjite la 1 milimetru.**

**\*\*\* Distanța dintre puncte este formată din segmente cumulate ce sunt mai mici decât valoarea 1 milimetru.**



**DATE DESPRE IMOBILUL NR. 2304**

Oficiul de Cadastru și Publicitate Imobiliară VALCEA  
Biroul de Cadastru și Publicitate Imobiliară Ramnicu Valcea

**A. Partea I. Descrierea imobilului**

TEREN Extravilan

Adresa: Jud. Valcea, PCT. "PIATRA"

Nr. Crt	Nr cadastral Nr. topografic	Suprafața* (mp)	Observații / Referințe
A1		1.848	Sector cadastral:39 Teren neimprejmuit;

**B. Partea II. Proprietari și acte**

Inscrieri privitoare la dreptul de proprietate și alte drepturi reale		Referințe
/		
Hotarare Judecatoreasca nr. 2609, din 24/10/2007 emis de JUDECATORIA DRAGASANI, JUDETUL VALCEA (SENTINTA CIVILA; );		
B1	Intabulare, drept de PROPRIETATE, dobandit prin Hotarare Judecatoreasca, cota actuala 1/1, cota initiala 1/1 1) STANICA VALERIAN, LIPSA CNP;	A1

**C. Partea III. SARCINI .**

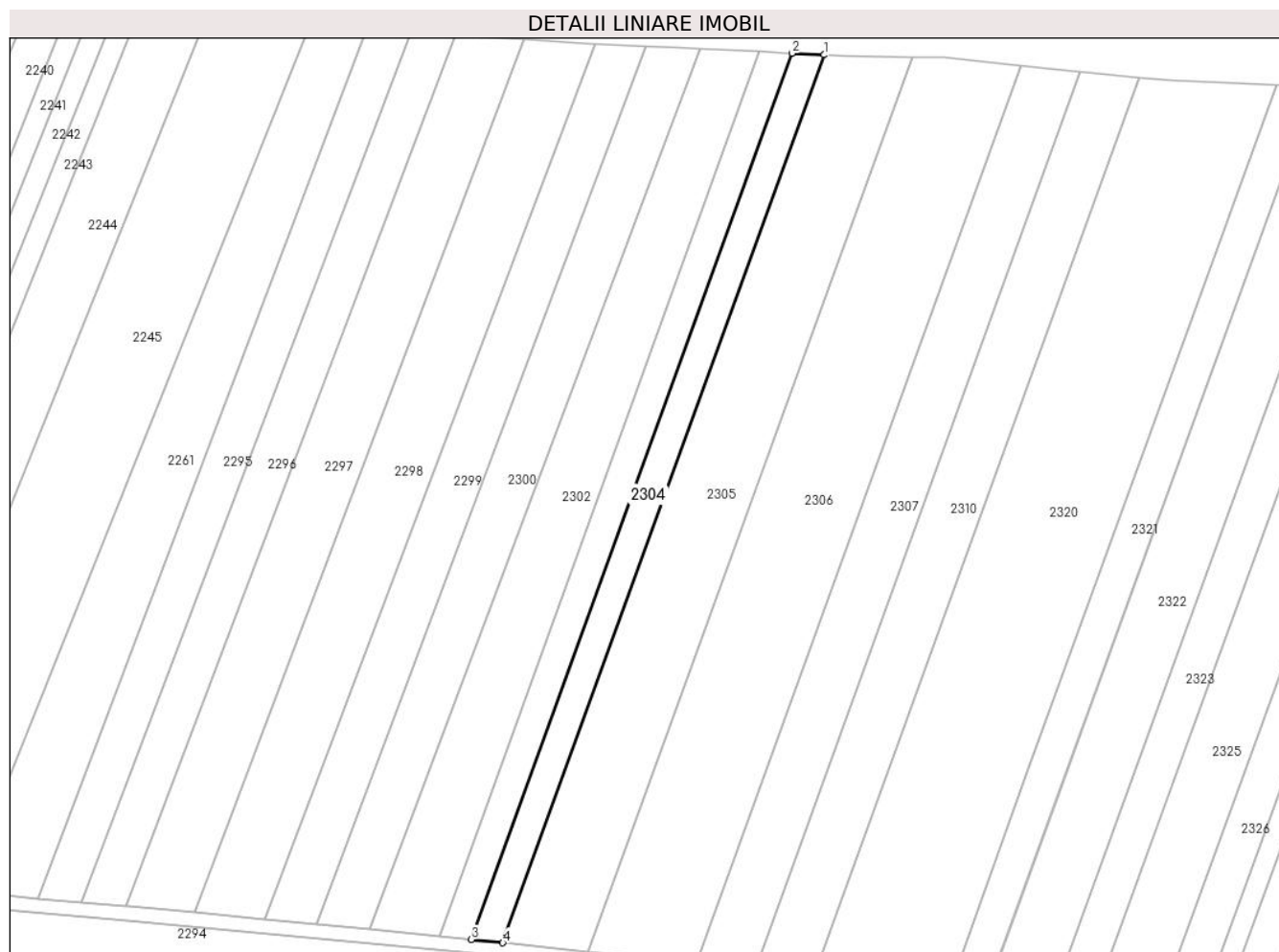
Inscrieri privind dezmembramintele dreptului de proprietate, drepturi reale de garanție și sarcini	Referințe
NU SUNT	

## Anexa Nr. 1 La Partea I

## Teren

Nr cadastral	Suprafața (mp)*	Observații / Referințe
	1.848	

\* Suprafața este determinată în planul de proiecție Stereo 70.



## Date referitoare la teren

Crt	Categorie folosință	Intravilan	Suprafața (mp)	Tarla	Parcelă	Nr. topo	Observații / Referințe
1	arabil	NU	1.848	78	1520/27	-	

## Lungime Segmente

1) Valorile lungimilor segmentelor sunt obținute din proiecție în plan.

Punct început	X / Y	Punct sfârșit	X / Y	Lungime segment (** (m)
1	439.481,979 345.148,011	2	439.473,857 345.148,42	8.132
2	439.473,857 345.148,42	3	439.392,989 344.925,183	237.433
3	439.392,989 344.925,183	4	439.400,961 344.924,36	8.014
4	439.400,961 344.924,36	1	439.481,979 345.148,011	237.873

\*\* Lungimile segmentelor sunt determinate în planul de proiecție Stereo 70 și sunt rotunjite la 1 milimetru.

**\*\*\* Distanţa dintre puncte este formată din segmente cumulate ce sunt mai mici decât valoarea 1 milimetru.**





**DATE DESPRE IMOBILUL NR. 2305**

Oficiul de Cadastru și Publicitate Imobiliară VALCEA  
Biroul de Cadastru și Publicitate Imobiliară Ramnicu Valcea

**A. Partea I. Descrierea imobilului**

TEREN Extravilan

Adresa: Jud. Valcea

Nr. Crt	Nr cadastral Nr. topografic	Suprafața* (mp)	Observații / Referințe
A1		4.999	Sector cadastral:39 Teren neimprejmuit;

**B. Partea II. Proprietari și acte**

Inscrieri privitoare la dreptul de proprietate și alte drepturi reale	Referințe
/	
Act Administrativ nr. 16471, din 18/08/2010 emis de CJSDPAT VALCEA (TITLU DE PROPRIETATE; );	
B1	A1
Intabulare, drept de PROPRIETATE, dobandit prin Reconstituire, cota actuala 1/1, cota initiala 1/1	
1) POPESCU A. FLORICA, LIPSA CNP;	

**C. Partea III. SARCINI .**

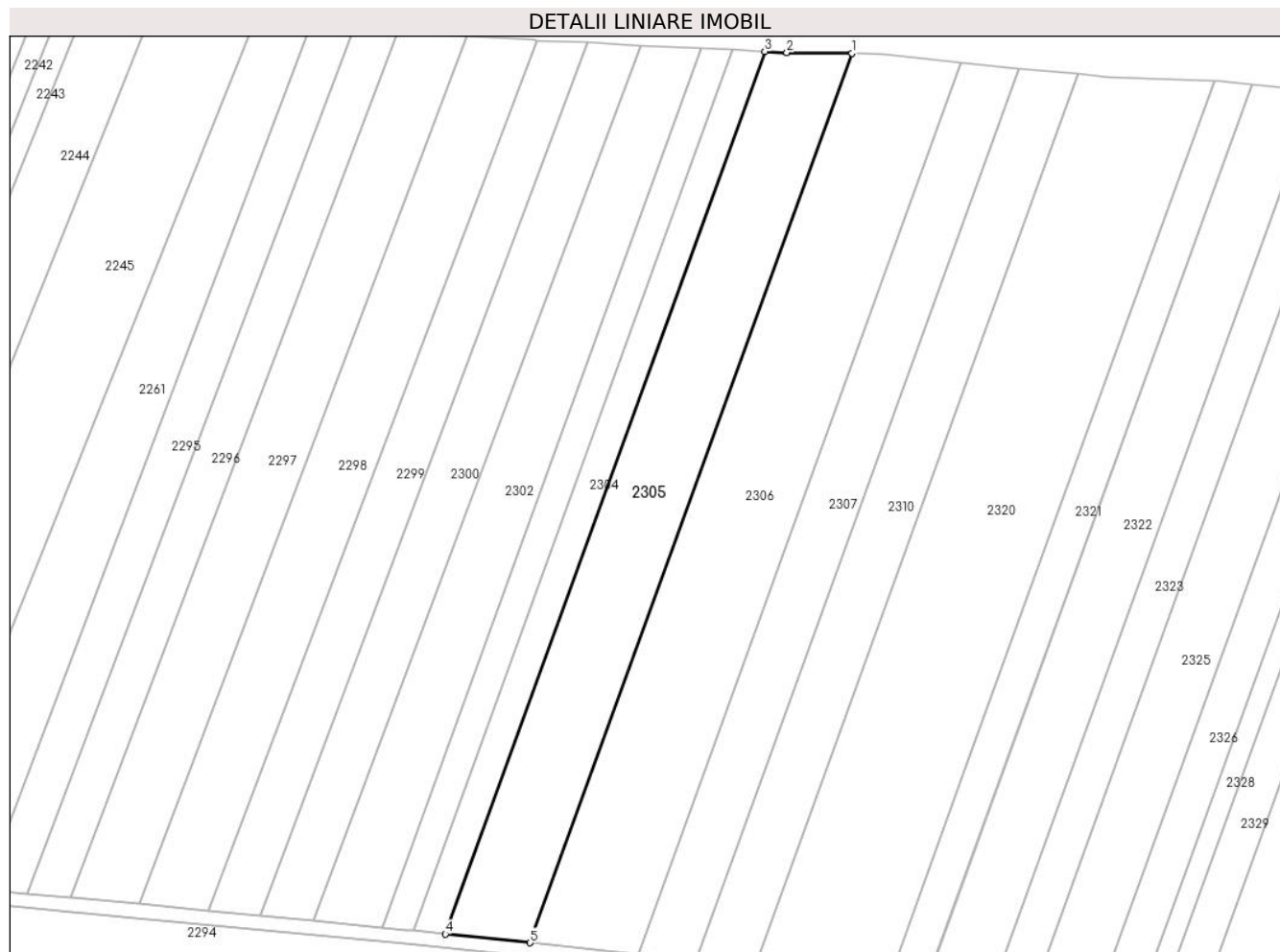
Inscrieri privind dezmembramintele dreptului de proprietate, drepturi reale de garanție și sarcini	Referințe
NU SUNT	

## Anexa Nr. 1 La Partea I

## Teren

Nr cadastral	Suprafața (mp)*	Observații / Referințe
	4.999	

\* Suprafața este determinată în planul de proiecție Stereo 70.



## Date referitoare la teren

Crt	Categorie folosință	Intravilan	Suprafața (mp)	Tarla	Parcelă	Nr. topo	Observații / Referințe
1	arabil	NU	4.999	78	1520/26	-	

## Lungime Segmente

1) Valorile lungimilor segmentelor sunt obținute din proiecție în plan.

Punct început	X / Y	Punct sfârșit	X / Y	Lungime segment (** (m)
1	439.504,077 345.147,525	2	439.487,559 345.147,73	16.519
2	439.487,559 345.147,73	3	439.481,979 345.148,011	5.587
3	439.481,979 345.148,011	4	439.400,961 344.924,36	237.873
4	439.400,961 344.924,36	5	439.422,432 344.922,145	21.585
5	439.422,432 344.922,145	1	439.504,077 345.147,525	239.712

**\*\* Lungimile segmentelor sunt determinate în planul de proiecție Stereo 70 și sunt rotunjite la 1 milimetru.**

**\*\*\* Distanța dintre puncte este formată din segmente cumulate ce sunt mai mici decât valoarea 1 milimetru.**



**DATE DESPRE IMOBILUL NR. 2306**

Oficiul de Cadastru și Publicitate Imobiliară VALCEA  
Biroul de Cadastru și Publicitate Imobiliară Ramnicu Valcea

**A. Partea I. Descrierea imobilului**

TEREN Extravilan

Adresa: Jud. Valcea

Nr. Crt	Nr cadastral Nr. topografic	Suprafața* (mp)	Observații / Referințe
A1		6.422	Sector cadastral:39 Teren neimprejmuit;

**B. Partea II. Proprietari și acte**

Inscrieri privitoare la dreptul de proprietate și alte drepturi reale	Referințe
/	
Act Administrativ nr. 412/42730, din 03/04/1997 emis de CJSDPAT VALCEA (TITLU DE PROPRIETATE; );	
B1	A1
Intabulare, drept de PROPRIETATE, dobandit prin Reconstituire, cota actuala 1/1, cota initiala 1/1 1) NEAȚĂ I. MARIN, LIPSA CNP;	

**C. Partea III. SARCINI .**

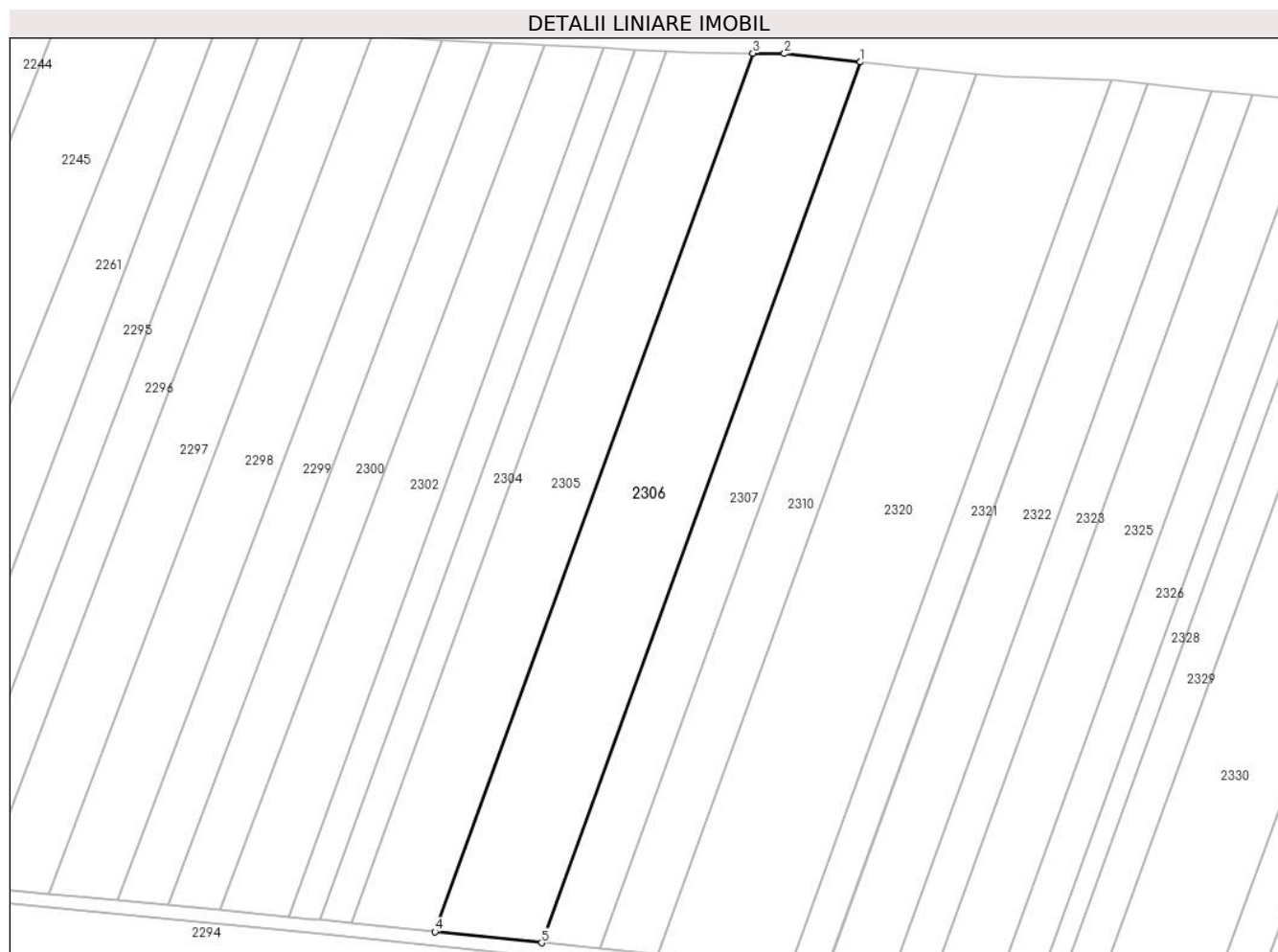
Inscrieri privind dezmembramintele dreptului de proprietate, drepturi reale de garanție și sarcini	Referințe
NU SUNT	

## Anexa Nr. 1 La Partea I

## Teren

Nr cadastral	Suprafața (mp)*	Observații / Referințe
	6.422	

\* Suprafața este determinată în planul de proiecție Stereo 70.



## Date referitoare la teren

Crt	Categorie folosință	Intravilan	Suprafața (mp)	Tarla	Parcelă	Nr. topo	Observații / Referințe
1	arabil	NU	6.422	78	1520/25	-	

## Lungime Segmente

1) Valorile lungimilor segmentelor sunt obținute din proiecție în plan.

Punct început	X / Y	Punct sfârșit	X / Y	Lungime segment (** (m)
1	439.531,685 345.145,273	2	439.512,17 345.147,425	19.633
2	439.512,17 345.147,425	3	439.504,077 345.147,525	8.094
3	439.504,077 345.147,525	4	439.422,432 344.922,145	239.712
4	439.422,432 344.922,145	5	439.449,832 344.919,319	27.545
5	439.449,832 344.919,319	1	439.531,685 345.145,273	240.323

**\*\* Lungimile segmentelor sunt determinate în planul de proiecție Stereo 70 și sunt rotunjite la 1 milimetru.**

**\*\*\* Distanța dintre puncte este formată din segmente cumulate ce sunt mai mici decât valoarea 1 milimetru.**





**DATE DESPRE IMOBILUL NR. 2307**

Oficiul de Cadastru și Publicitate Imobiliară VALCEA  
Biroul de Cadastru și Publicitate Imobiliară Ramnicu Valcea

**A. Partea I. Descrierea imobilului**

TEREN Extravilan

Adresa: Jud. Valcea, PCT. "PIATRA"

Nr. Crt	Nr cadastral Nr. topografic	Suprafața* (mp)	Observații / Referințe
A1		3.478	Sector cadastral:39 Teren neimprejmuit;

**B. Partea II. Proprietari și acte**

Inscrieri privitoare la dreptul de proprietate și alte drepturi reale	Referințe
/	
Hotarare Judecatoreasca nr. 2356, din 19/09/2008 emis de JUDECATORIA DRAGASANI - JUDETUL VALCEA (SENTINTA CIVILA; );	
B1	Intabulare, drept de PROPRIETATE, dobandit prin Hotarare Judecatoreasca, cota actuala 1/1, cota initiala 1/1 1) MAZILU CRISTIAN-CLAUDIU, LIPSA CNP;

**C. Partea III. SARCINI .**

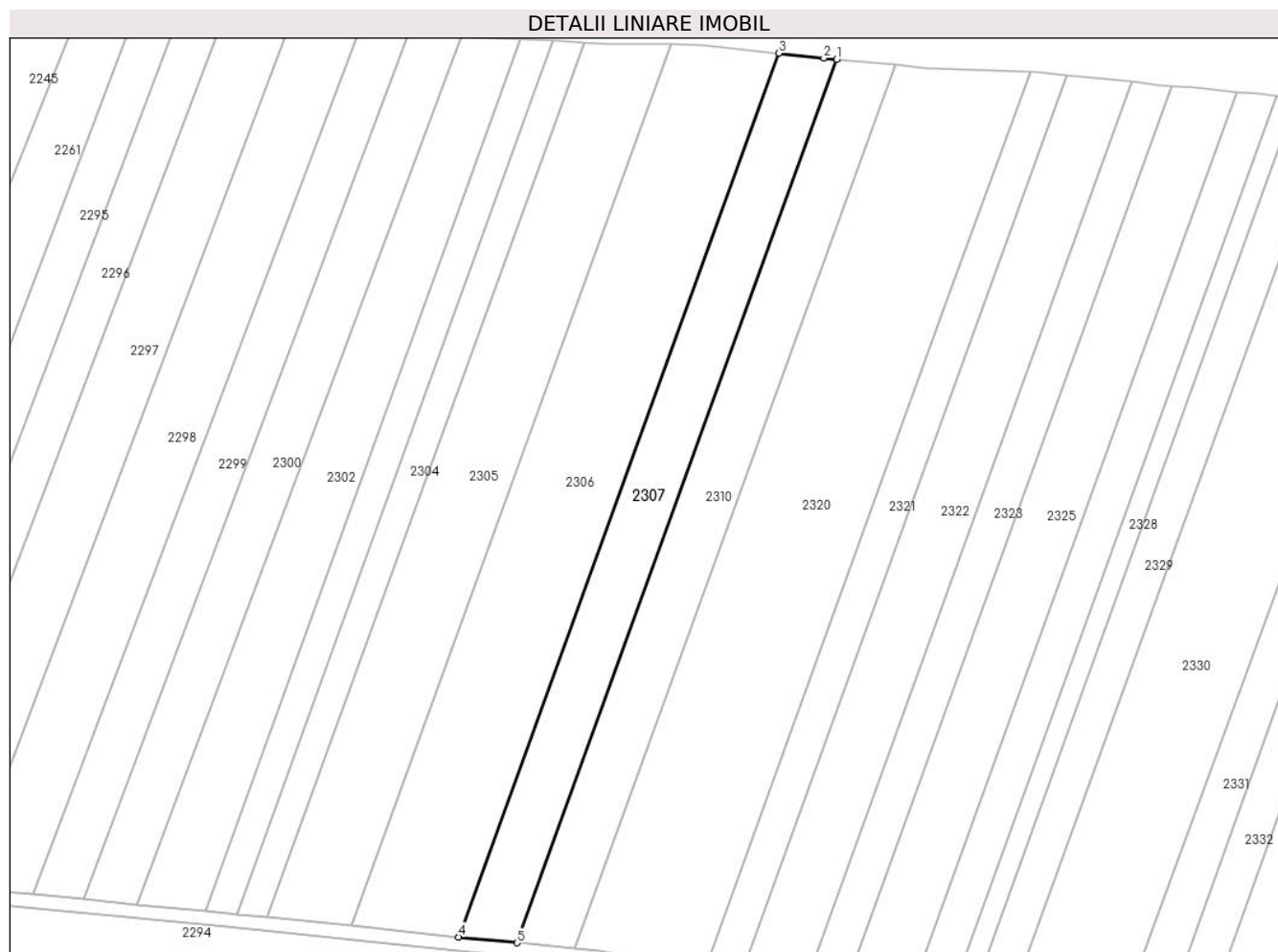
Inscrieri privind dezmembramintele dreptului de proprietate, drepturi reale de garanție și sarcini	Referințe
NU SUNT	

## Anexa Nr. 1 La Partea I

## Teren

Nr cadastral	Suprafața (mp)*	Observații / Referințe
	3.478	

\* Suprafața este determinată în planul de proiecție Stereo 70.



## Date referitoare la teren

Crt	Categorie folosință	Intravilan	Suprafața (mp)	Tarla	Parcelă	Nr. topo	Observații / Referințe
1	arabil	NU	3.478	78	1520/24	-	

## Lungime Segmente

1) Valorile lungimilor segmentelor sunt obținute din proiecție în plan.

Punct început	X / Y	Punct sfârșit	X / Y	Lungime segment (** (m)
1	439.546,509 345.143,689	2	439.543,253 345.143,998	3.271
2	439.543,253 345.143,998	3	439.531,685 345.145,273	11.638
3	439.531,685 345.145,273	4	439.449,832 344.919,319	240.323
4	439.449,832 344.919,319	5	439.464,704 344.917,869	14.943
5	439.464,704 344.917,869	1	439.546,509 345.143,689	240.181

**\*\* Lungimile segmentelor sunt determinate în planul de proiecție Stereo 70 și sunt rotunjite la 1 milimetru.**

**\*\*\* Distanța dintre puncte este formată din segmente cumulate ce sunt mai mici decât valoarea 1 milimetru.**



**DATE DESPRE IMOBILUL NR. 2308**

Oficiul de Cadastru și Publicitate Imobiliară VALCEA  
Biroul de Cadastru și Publicitate Imobiliară Ramnicu Valcea

**A. Partea I. Descrierea imobilului**

TEREN Extravilan

Adresa: Jud. Valcea, PCT. "LA DEAL"

Nr. Crt	Nr cadastral Nr. topografic	Suprafața* (mp)	Observații / Referințe
A1		2.499	Sector cadastral:39 Teren neimprejmuit;

**B. Partea II. Proprietari și acte**

Inscrieri privitoare la dreptul de proprietate și alte drepturi reale	Referințe
/	
Act Notarial nr. 605, din 30/03/2015 emis de BIN PIRVU IOANA (ACT DE PARTAJ VOLUNTAR; );	
B1	A1
Intabulare, drept de PROPRIETATE, dobandit prin lesire Din Indiviziune, cota actuala 1/1, cota initiala 1/1	
1) CALIN DUMITRU	

**C. Partea III. SARCINI .**

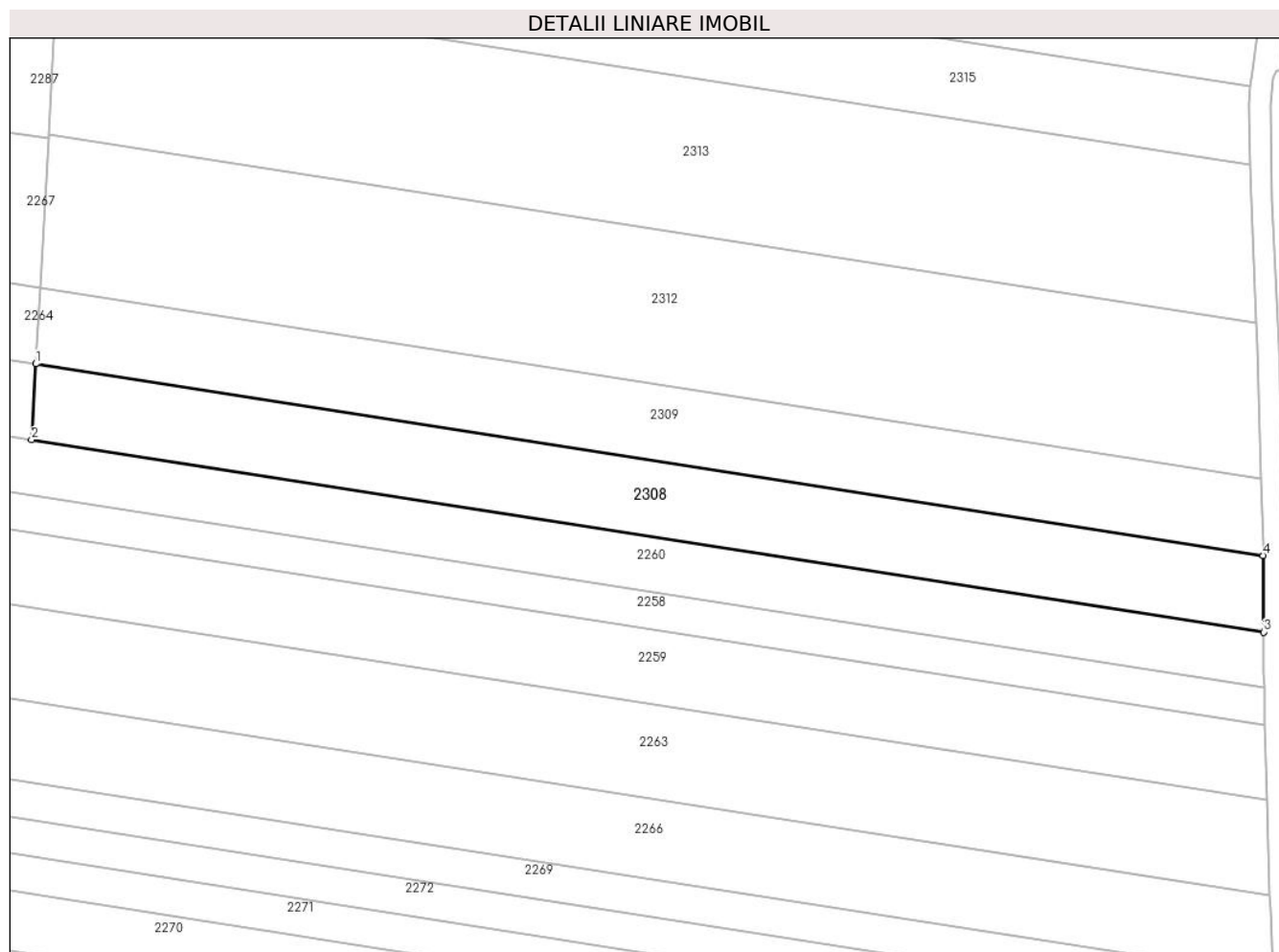
Inscrieri privind dezmembramintele dreptului de proprietate, drepturi reale de garanție și sarcini	Referințe
NU SUNT	

## Anexa Nr. 1 La Partea I

## Teren

Nr cadastral	Suprafața (mp)*	Observații / Referințe
	2.499	

\* Suprafața este determinată în planul de proiecție Stereo 70.



## Date referitoare la teren

Crt	Categorie folosință	Intra vilan	Suprafața (mp)	Tarla	Parcelă	Nr. topo	Observații / Referințe
1	arabil	NU	2.499	76	1514/6	-	

## Lungime Segmente

1) Valorile lungimilor segmentelor sunt obținute din proiecție în plan.

Punct început	X / Y	Punct sfârșit	X / Y	Lungime segment (** (m)
1	439.478,943 344.824,518	2	439.478,254 344.812,161	12.376
2	439.478,254 344.812,161	3	439.679,13 344.780,824	203.306
3	439.679,13 344.780,824	4	439.679,051 344.793,3	12.476
4	439.679,051 344.793,3	1	439.478,943 344.824,518	202.528

\*\* Lungimile segmentelor sunt determinate în planul de proiecție Stereo 70 și sunt rotunjite la 1 milimetru.

**\*\*\* Distanţa dintre puncte este formată din segmente cumulate ce sunt mai mici decât valoarea 1 milimetru.**





**DATE DESPRE IMOBILUL NR. 2309**

Oficiul de Cadastru și Publicitate Imobiliară VALCEA  
Biroul de Cadastru și Publicitate Imobiliară Ramnicu Valcea

**A. Partea I. Descrierea imobilului**

TEREN Extravilan

Adresa: Jud. Valcea

Nr. Crt	Nr cadastral Nr. topografic	Suprafața* (mp)	Observații / Referințe
A1		2.499	Sector cadastral:39 Teren neimprejmuit;

**B. Partea II. Proprietari și acte**

Inscrieri privitoare la dreptul de proprietate și alte drepturi reale	Referințe
/	
Act Administrativ nr. 150/50680, din 12/10/1995 emis de CJSDPAT VALCEA (TITLU DE PROPRIETATE; );	
B1	A1
Intabulare, drept de PROPRIETATE, dobandit prin Reconstituire, cota actuala 1/1, cota initiala 1/1	
1) CONDOIU M. ALEXANDRINA, LIPSA CNP;	

**C. Partea III. SARCINI .**

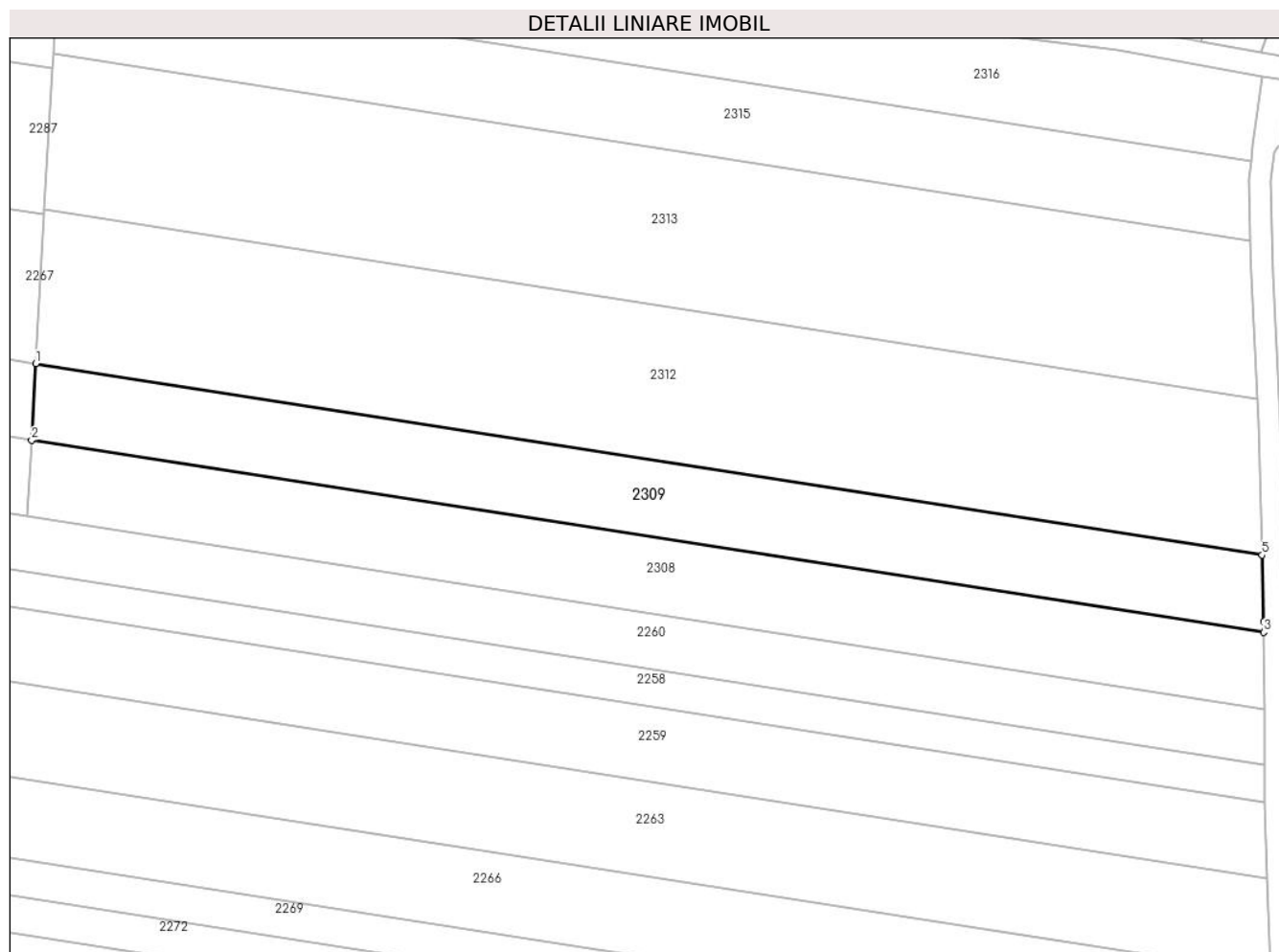
Inscrieri privind dezmembramintele dreptului de proprietate, drepturi reale de garanție și sarcini	Referințe
NU SUNT	

## Anexa Nr. 1 La Partea I

## Teren

Nr cadastral	Suprafața (mp)*	Observații / Referințe
	2.499	

\* Suprafața este determinată în planul de proiecție Stereo 70.



## Date referitoare la teren

Crt	Categorie folosință	Intra vilan	Suprafața (mp)	Tarla	Parcelă	Nr. topo	Observații / Referințe
1	arabil	NU	2.499	76	1514/5	-	

## Lungime Segmente

1) Valorile lungimilor segmentelor sunt obținute din proiecție în plan.

Punct început	X / Y	Punct sfârșit	X / Y	Lungime segment (** (m)
1	439.479,636 344.836,927	2	439.478,943 344.824,518	12.428
2	439.478,943 344.824,518	3	439.679,051 344.793,3	202.528
3	439.679,051 344.793,3	4	439.679,04 344.795,119	1.819
4	439.679,04 344.795,119	5	439.678,779 344.805,86	10.744
5	439.678,779 344.805,86	1	439.479,636 344.836,927	201.552

**\*\* Lungimile segmentelor sunt determinate în planul de proiecție Stereo 70 și sunt rotunjite la 1 milimetru.**

**\*\*\* Distanța dintre puncte este formată din segmente cumulate ce sunt mai mici decât valoarea 1 milimetru.**



**DATE DESPRE IMOBILUL NR. 2310**

Oficiul de Cadastru și Publicitate Imobiliară VALCEA  
Biroul de Cadastru și Publicitate Imobiliară Ramnicu Valcea

**A. Partea I. Descrierea imobilului**

TEREN Extravilan

Adresa: Jud. Valcea

Nr. Crt	Nr cadastral Nr. topografic	Suprafața* (mp)	Observații / Referințe
A1		3.492	Sector cadastral:39 Teren neimprejmuit;

**B. Partea II. Proprietari și acte**

Inscrieri privitoare la dreptul de proprietate și alte drepturi reale	Referințe
/	
Act Administrativ nr. 627/46620, din 22/02/1999 emis de CJSDPAT VALCEA (TITLU DE PROPRIETATE; );	
B1	A1
Intabulare, drept de PROPRIETATE, dobandit prin Reconstituire, cota actuala 1/1, cota initiala 1/1 1) STAN D. LUCA, LIPSA CNP;	

**C. Partea III. SARCINI .**

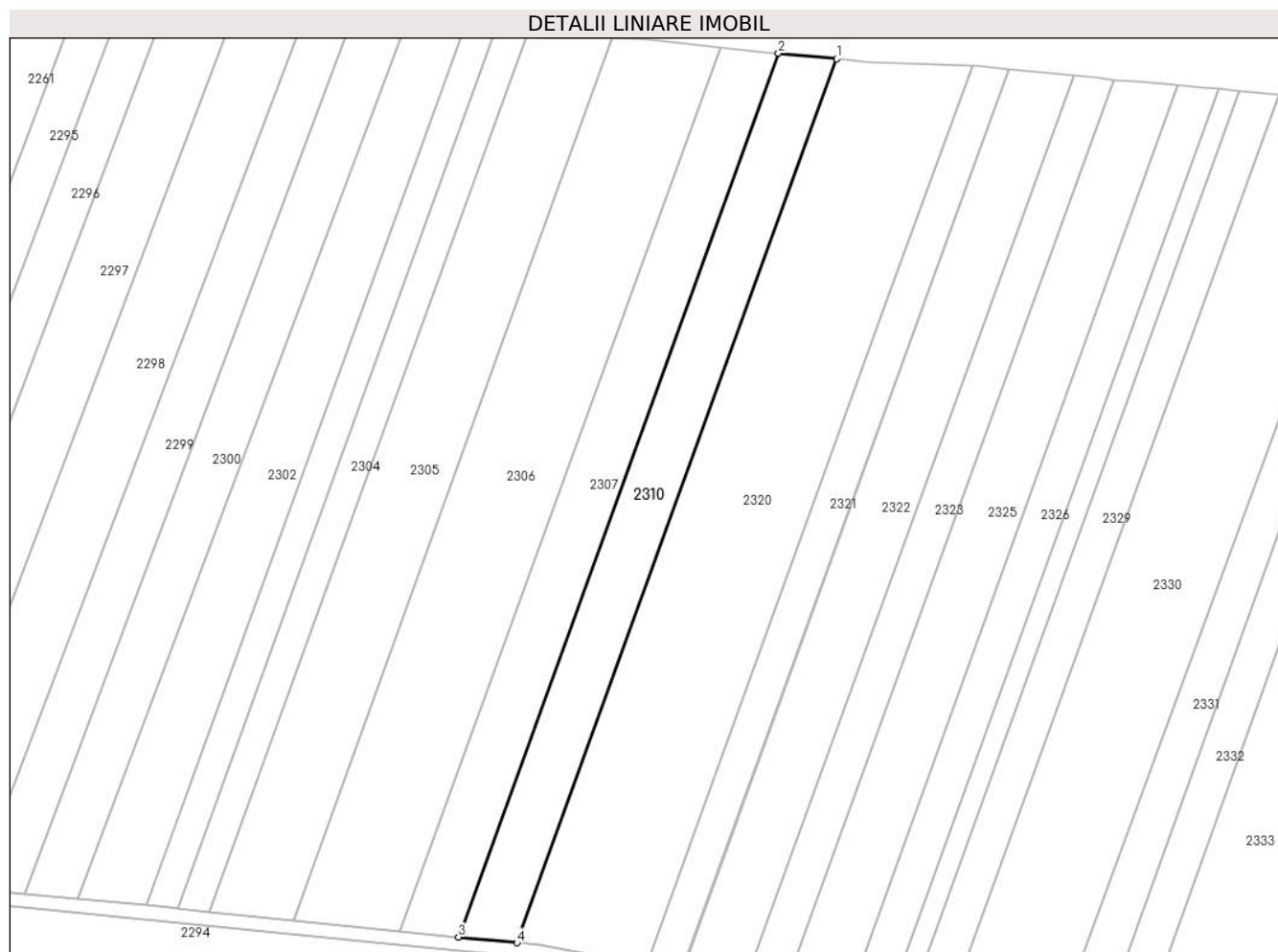
Inscrieri privind dezmembramintele dreptului de proprietate, drepturi reale de garanție și sarcini	Referințe
NU SUNT	

## Anexa Nr. 1 La Partea I

## Teren

Nr cadastral	Suprafața (mp)*	Observații / Referințe
	3.492	

\* Suprafața este determinată în planul de proiecție Stereo 70.



## Date referitoare la teren

Crt	Categorie folosință	Intravilan	Suprafața (mp)	Tarla	Parcelă	Nr. topo	Observații / Referințe
1	arabil	NU	3.492	78	1520/23	-	

## Lungime Segmente

1) Valorile lungimilor segmentelor sunt obținute din proiecție în plan.

Punct început	X / Y	Punct sfârșit	X / Y	Lungime segment (** (m)
1	439.561,458 345.142,272	2	439.546,509 345.143,689	15.016
2	439.546,509 345.143,689	3	439.464,704 344.917,869	240.181
3	439.464,704 344.917,869	4	439.479,648 344.916,434	15.013
4	439.479,648 344.916,434	1	439.561,458 345.142,272	240.199

\*\* Lungimile segmentelor sunt determinate în planul de proiecție Stereo 70 și sunt rotunjite la 1 milimetru.

**\*\*\* Distanţa dintre puncte este formată din segmente cumulate ce sunt mai mici decât valoarea 1 milimetru.**





**DATE DESPRE IMOBILUL NR. 2311**

Oficiul de Cadastru și Publicitate Imobiliară VALCEA  
 Biroul de Cadastru și Publicitate Imobiliară Ramnicu Valcea

**A. Partea I. Descrierea imobilului**

TEREN Necunoscut

Adresa: Loc. Condoiesti, Jud. Valcea

Nr. Crt	Nr cadastral Nr. topografic	Suprafața* (mp)	Observații / Referințe
A1		7.472	Sector cadastral:39 Teren neimprejmut;

**B. Partea II. Proprietari și acte**

Inscrieri privitoare la dreptul de proprietate și alte drepturi reale		Referințe
/		
Act Normativ nr. 7, din 13/03/1996 emis de PARLAMENTUL ROMÂNIEI (LEGE; ,art.13);		
B1	Inscrierea posesiei, drept de PROPRIETATE, dobandit prin Lege, cota actuala 1/1, cota initiala 1/1 1) NEIDENTIFICAT NEIDENTIFICAT	A1
B2	Se notează mențiunea de proprietar neidentificat.	A1

**C. Partea III. SARCINI .**

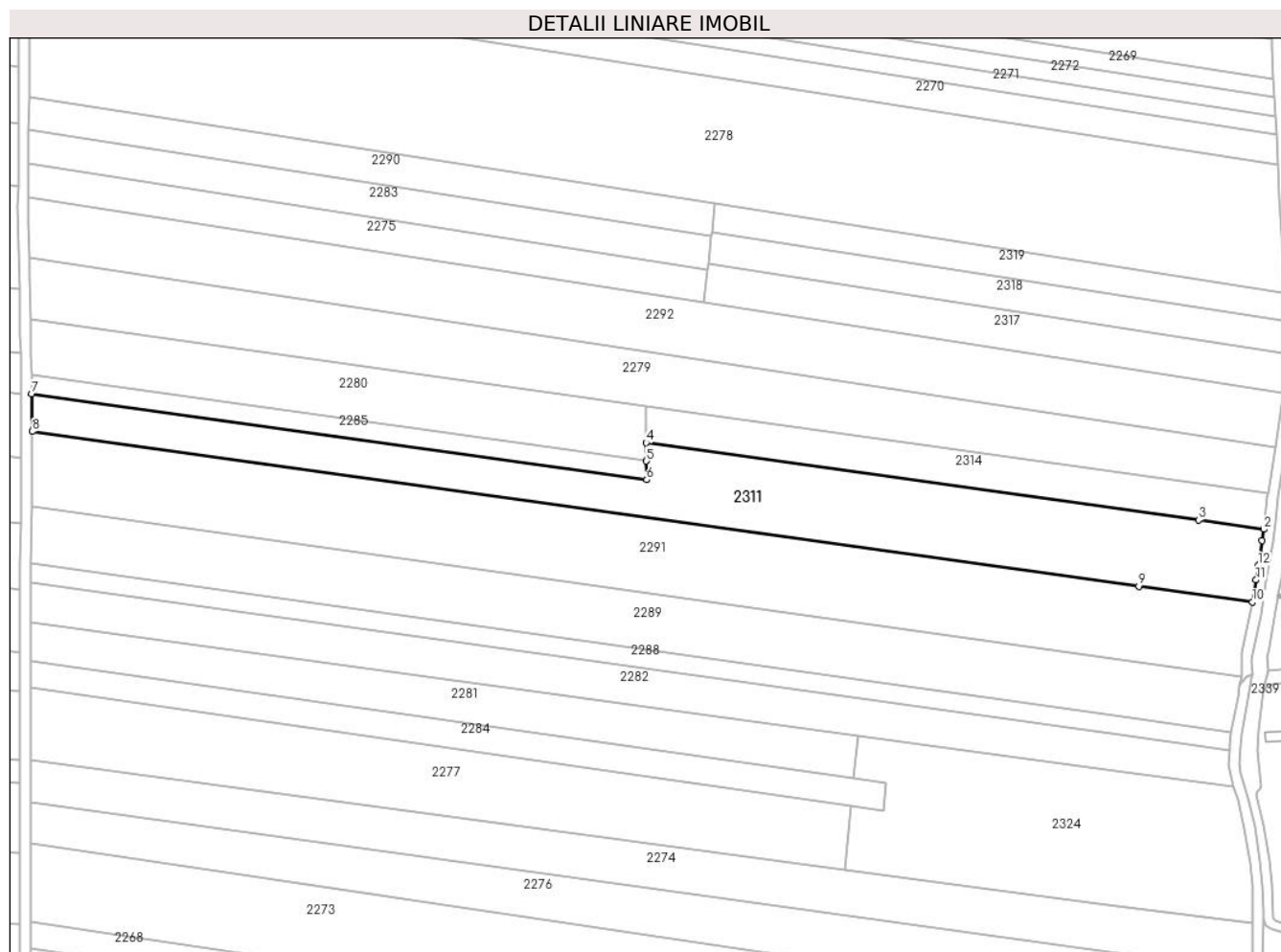
Inscrieri privind dezmembramintele dreptului de proprietate, drepturi reale de garanție și sarcini	Referințe
NU SUNT	

## Anexa Nr. 1 La Partea I

## Teren

Nr cadastral	Suprafața (mp)*	Observații / Referințe
	7.472	

\* Suprafața este determinată în planul de proiecție Stereo 70.



## Date referitoare la teren

Crt	Categorie folosință	Intravilan	Suprafața (mp)	Tarla	Parcelă	Nr. topo	Observații / Referințe
1	arabil	DA	913	76	1514/32, 1514/35	-	
2	arabil	NU	6.559	76	1514/32, 1514/35	-	

## Lungime Segmente

1) Valorile lungimilor segmentelor sunt obținute din proiecție în plan.

Punct început	X / Y	Punct sfârșit	X / Y	Lungime segment (** (m)
1	439.677,016 344.572,65	2	439.677,528 344.576,356	3.741
2	439.677,528 344.576,356	3	439.656,017 344.579,363	21.72
3	439.656,017 344.579,363	4	439.473,684 344.604,856	184.107
4	439.473,684 344.604,856	5	439.473,786 344.598,817	6.04

Punct început	X / Y	Punct sfârșit	X / Y	Lungime segment (** (m)
5	439.473,786 344.598,817	6	439.473,89 344.592,642	6.176
6	439.473,89 344.592,642	7	439.270,983 344.621,011	204.881
7	439.270,983 344.621,011	8	439.271,14 344.608,603	12.409
8	439.271,14 344.608,603	9	439.636,327 344.557,545	368.739
9	439.636,327 344.557,545	10	439.673,752 344.552,312	37.789
10	439.673,752 344.552,312	11	439.674,959 344.559,61	7.397
11	439.674,959 344.559,61	12	439.675,718 344.564,423	4.872
12	439.675,718 344.564,423	1	439.677,016 344.572,65	8.329

\*\* Lungimile segmentelor sunt determinate în planul de proiecție Stereo 70 și sunt rotunjite la 1 milimetru.

\*\*\* Distanța dintre puncte este formată din segmente cumulate ce sunt mai mici decât valoarea 1 milimetru.



**DATE DESPRE IMOBILUL NR. 2312**

Oficiul de Cadastru și Publicitate Imobiliară VALCEA  
 Biroul de Cadastru și Publicitate Imobiliară Ramnicu Valcea

**A. Partea I. Descrierea imobilului**

TEREN Extravilan

Adresa: Jud. Valcea

Nr. Crt	Nr cadastral Nr. topografic	Suprafața* (mp)	Observații / Referințe
A1		4.998	Sector cadastral:39 Teren neimpregmuit;

**B. Partea II. Proprietari și acte**

Inscrieri privitoare la dreptul de proprietate și alte drepturi reale		Referințe
/		
Act Notarial nr. 158, din 27/07/2023 emis de BIN CHIRSANOV CAPANU ALEXANDER CRISTIAN (CERTIFICAT DE MOSTENITOR; );		
B1	Intabulare, drept de PROPRIETATE, dobandit prin Succesiune, cota actuala 1/2, cota initiala 1/2 1) <b>MARINOIU IOANA</b>	A1
B2	Intabulare, drept de PROPRIETATE, dobandit prin Succesiune, cota actuala 1/2, cota initiala 1/2 1) <b>PATACHIA ANA</b>	A1

**C. Partea III. SARCINI .**

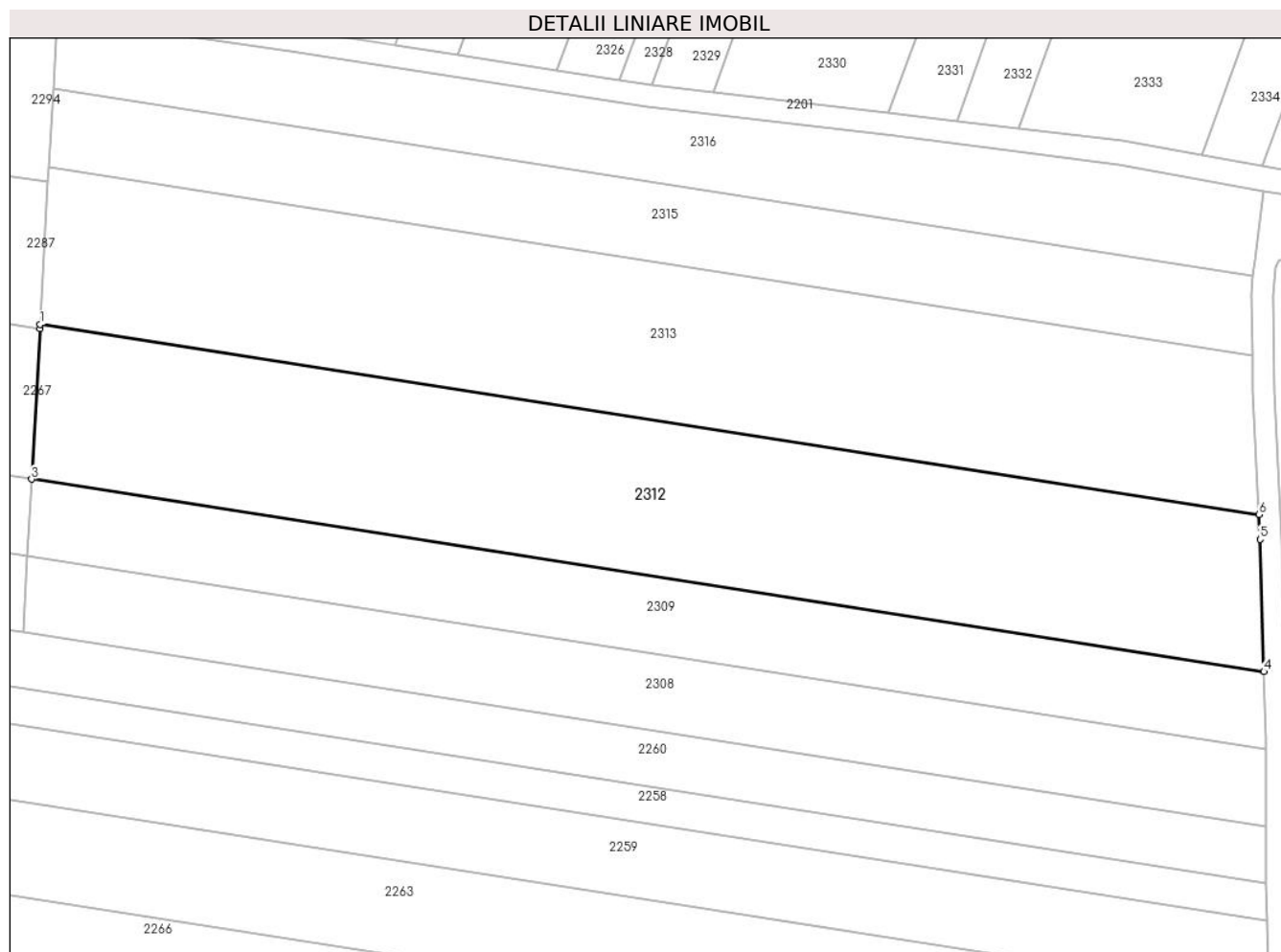
Inscrieri privind dezmembramintele dreptului de proprietate, drepturi reale de garanție și sarcini	Referințe
NU SUNT	

## Anexa Nr. 1 La Partea I

## Teren

Nr cadastral	Suprafața (mp)*	Observații / Referințe
	4.998	

\* Suprafața este determinată în planul de proiecție Stereo 70.



## Date referitoare la teren

Crt	Categorie folosință	Intravilan	Suprafața (mp)	Tarla	Parcelă	Nr. topo	Observații / Referințe
1	arabil	NU	4.998	76	1514/4	-	

## Lungime Segmente

1) Valorile lungimilor segmentelor sunt obținute din proiecție în plan.

Punct început	X / Y	Punct sfârșit	X / Y	Lungime segment (** (m)
1	439.481,032 344.861,941	2	439.480,993 344.861,236	0.706
2	439.480,993 344.861,236	3	439.479,636 344.836,927	24.347
3	439.479,636 344.836,927	4	439.678,779 344.805,86	201.552
4	439.678,779 344.805,86	5	439.678,179 344.827,217	21.365
5	439.678,179 344.827,217	6	439.677,988 344.831,215	4.003

Punct început	X / Y	Punct sfârșit	X / Y	Lungime segment (** (m)
6	439.677,988 344.831,215	1	439.481,032 344.861,941	199.338

\*\* Lungimile segmentelor sunt determinate în planul de proiecție Stereo 70 și sunt rotunjite la 1 milimetru.

\*\*\* Distanța dintre puncte este formată din segmente cumulate ce sunt mai mici decât valoarea 1 milimetru.





**DATE DESPRE IMOBILUL NR. 2313**

Oficiul de Cadastru și Publicitate Imobiliară VALCEA  
Biroul de Cadastru și Publicitate Imobiliară Ramnicu Valcea

**A. Partea I. Descrierea imobilului**

TEREN Extravilan

Adresa: Jud. Valcea

Nr. Crt	Nr cadastral Nr. topografic	Suprafața* (mp)	Observații / Referințe
A1		5.000	Sector cadastral:39 Teren neimprejmuit;

**B. Partea II. Proprietari și acte**

Inscrieri privitoare la dreptul de proprietate și alte drepturi reale	Referințe
/	
Act Administrativ nr. 240/50680, din 26/09/1996 emis de CJSDPAT VALCEA (TITLU DE PROPRIETATE; );	
B1	A1
Intabulare, drept de PROPRIETATE, dobandit prin Reconstituire, cota actuala 1/1, cota initiala 1/1 1) MITRACHE DIDINA, LIPSA CNP;	

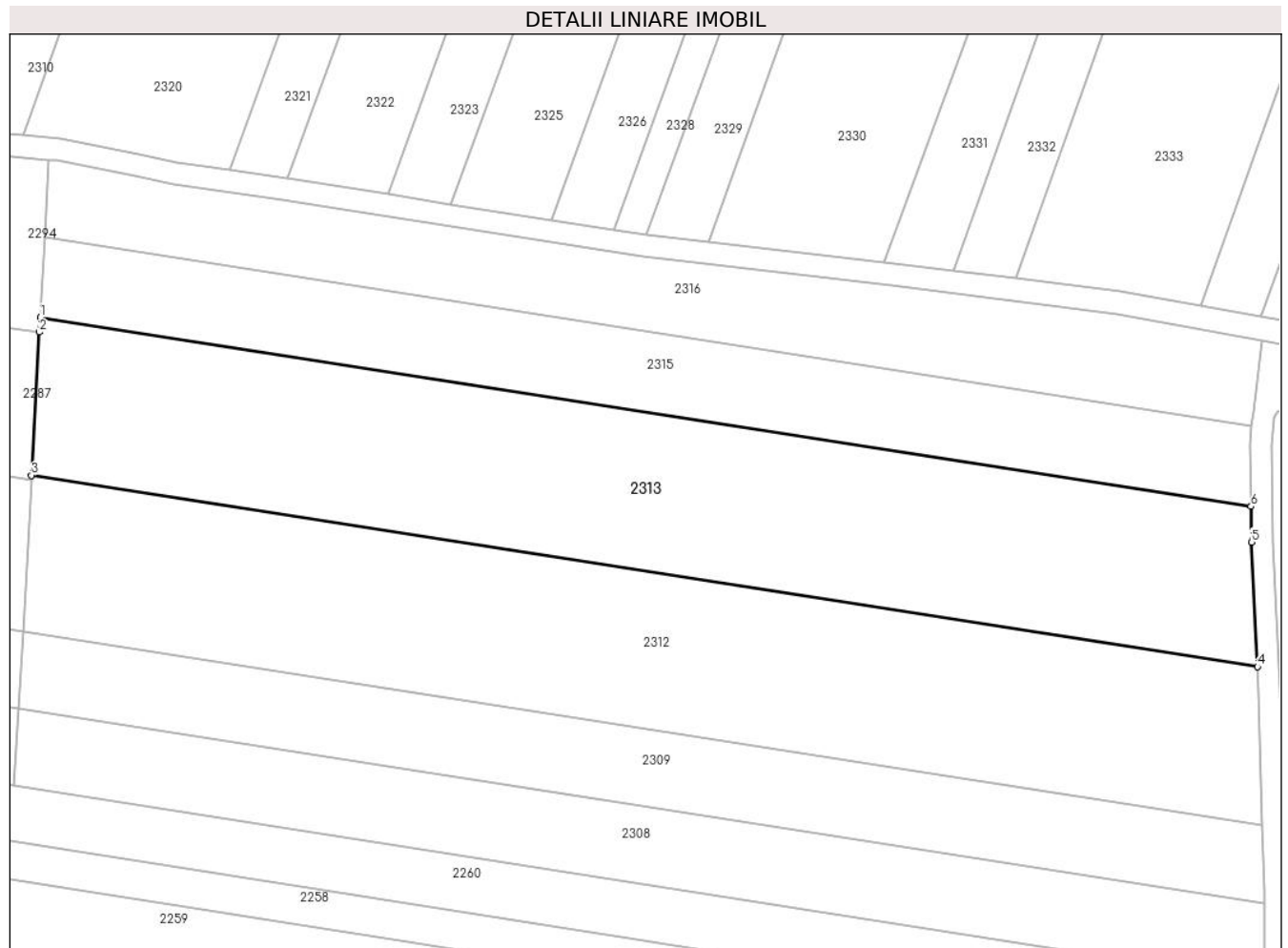
**C. Partea III. SARCINI .**

Inscrieri privind dezmembramintele dreptului de proprietate, drepturi reale de garanție și sarcini	Referințe
NU SUNT	

**Anexa Nr. 1 La Partea I****Teren**

Nr cadastral	Suprafața (mp)*	Observații / Referințe
	5.000	

\* Suprafața este determinată în planul de proiecție Stereo 70.

**Date referitoare la teren**

Crt	Categorie folosință	Intravilan	Suprafața (mp)	Tarla	Parcelă	Nr. topo	Observații / Referințe
1	arabil	NU	5.000	76	1514/3	-	

**Lungime Segmente**

1) Valorile lungimilor segmentelor sunt obținute din proiecție în plan.

Punct început	X / Y	Punct sfârșit	X / Y	Lungime segment (** (m)
1	439.482,446 344.887,276	2	439.482,313 344.884,9	2.38
2	439.482,313 344.884,9	3	439.481,032 344.861,941	22.995
3	439.481,032 344.861,941	4	439.677,988 344.831,215	199.338
4	439.677,988 344.831,215	5	439.677,032 344.851,222	20.03
5	439.677,032 344.851,222	6	439.676,919 344.856,938	5.717

Punct început	X / Y	Punct sfârșit	X / Y	Lungime segment (** (m)
6	439.676,919 344.856,938	1	439.482,446 344.887,276	196.825

\*\* Lungimile segmentelor sunt determinate în planul de proiecție Stereo 70 și sunt rotunjite la 1 milimetru.

\*\*\* Distanța dintre puncte este formată din segmente cumulate ce sunt mai mici decât valoarea 1 milimetru.



**DATE DESPRE IMOBILUL NR. 2314**

Oficiul de Cadastru și Publicitate Imobiliară VALCEA  
Biroul de Cadastru și Publicitate Imobiliară Ramnicu Valcea

**A. Partea I. Descrierea imobilului**

TEREN Extravilan

Adresa: Jud. Valcea, PCT. "COADA LUNCII"

Nr. Crt	Nr cadastral Nr. topografic	Suprafața* (mp)	Observații / Referințe
A1		2.500	Sector cadastral:39 Teren neimprejmuit;

**B. Partea II. Proprietari și acte**

Inscrieri privitoare la dreptul de proprietate și alte drepturi reale	Referințe
/	
Act Notarial nr. 1845, din 05/10/2016 emis de BNP PIRVU IOANA (ACT DE PARTAJ VOLUNTAR; );	
B1	A1
Intabulare, drept de PROPRIETATE, dobandit prin lesire Din Indiviziune, cota actuala 1/1, cota initiala 1/1	
1) PATRU MATEI-ION	

**C. Partea III. SARCINI .**

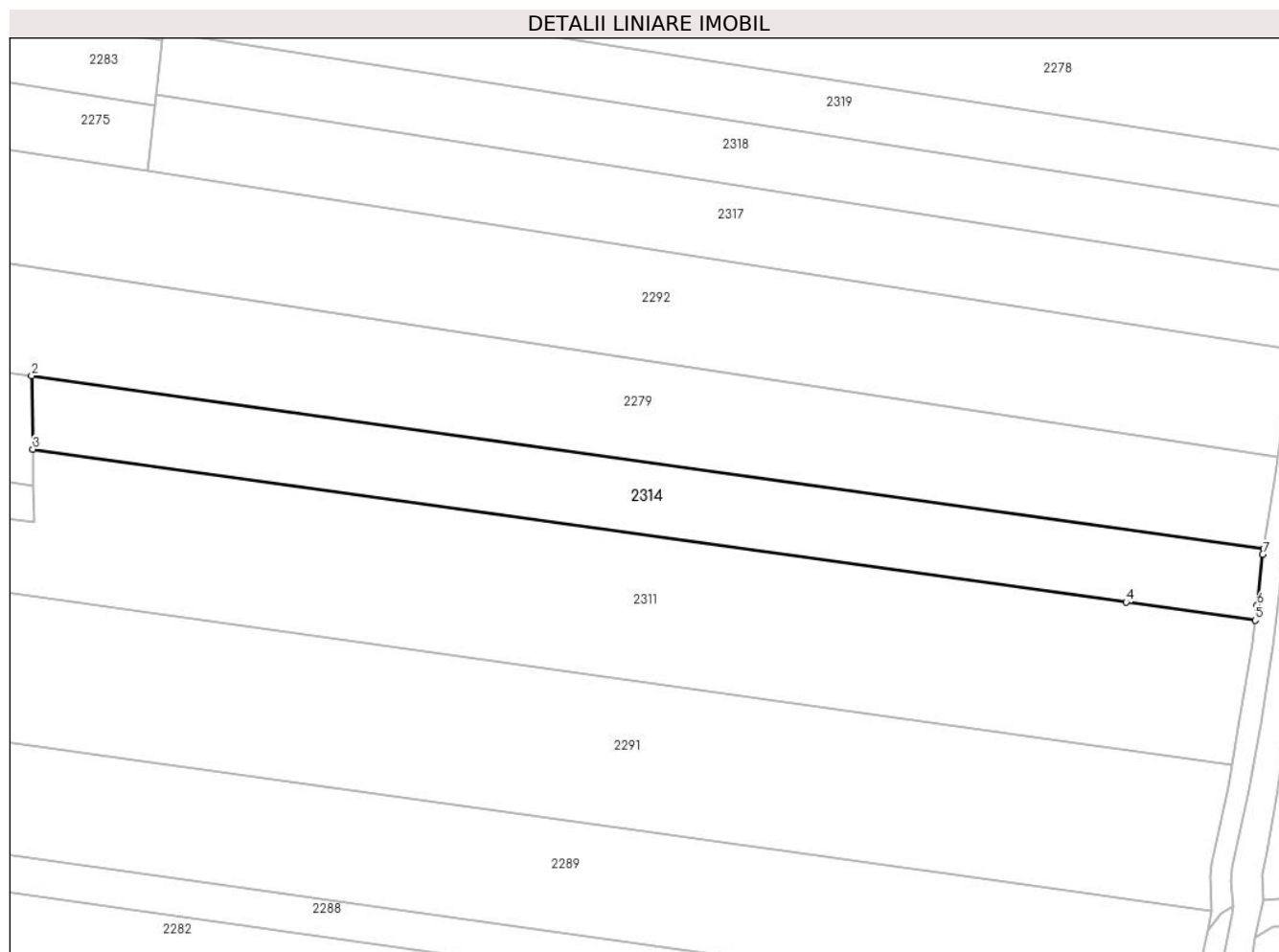
Inscrieri privind dezmembramintele dreptului de proprietate, drepturi reale de garanție și sarcini	Referințe
NU SUNT	

## Anexa Nr. 1 La Partea I

## Teren

Nr cadastral	Suprafața (mp)*	Observații / Referințe
	2.500	

\* Suprafața este determinată în planul de proiecție Stereo 70.



## Date referitoare la teren

Crt	Categorie folosință	Intra vilan	Suprafața (mp)	Tarla	Parcelă	Nr. topo	Observații / Referințe
1	arabil	NU	2.500	76	1514/31	-	

## Lungime Segmente

1) Valorile lungimilor segmentelor sunt obținute din proiecție în plan.

Punct început	X / Y	Punct sfârșit	X / Y	Lungime segment (** (m)
1	439.678,967 344.588,369	2	439.473,477 344.617,1	207.489
2	439.473,477 344.617,1	3	439.473,684 344.604,856	12.246
3	439.473,684 344.604,856	4	439.656,017 344.579,363	184.107
4	439.656,017 344.579,363	5	439.677,528 344.576,356	21.72
5	439.677,528 344.576,356	6	439.677,88 344.578,902	2.57

Punct început	X / Y	Punct sfârșit	X / Y	Lungime segment (** (m)
6	439.677,88 344.578,902	7	439.678,809 344.587,318	8.467
7	439.678,809 344.587,318	1	439.678,967 344.588,369	1.063

\*\* Lungimile segmentelor sunt determinate în planul de proiecție Stereo 70 și sunt rotunjite la 1 milimetru.

\*\*\* Distanța dintre puncte este formată din segmente cumulate ce sunt mai mici decât valoarea 1 milimetru.





**DATE DESPRE IMOBILUL NR. 2315**

Oficiul de Cadastru și Publicitate Imobiliară VALCEA  
Biroul de Cadastru și Publicitate Imobiliară Ramnicu Valcea

**A. Partea I. Descrierea imobilului**

TEREN Extravilan

Adresa: Jud. Valcea

Nr. Crt	Nr cadastral Nr. topografic	Suprafața* (mp)	Observații / Referințe
A1		2.500	Sector cadastral:39 Teren neimprejmuit;

**B. Partea II. Proprietari și acte**

Inscrieri privitoare la dreptul de proprietate și alte drepturi reale	Referințe
/	
Act Administrativ nr. 400/28778, din 22/08/1996 emis de CJSDPAT VALCEA (TITLU DE PROPRIETATE; );	
B1	A1
Intabulare, drept de PROPRIETATE, dobandit prin Reconstituire, cota actuala 1/1, cota initiala 1/1	
1) MITRACHE V. MARIA, LIPSA CNP;	

**C. Partea III. SARCINI .**

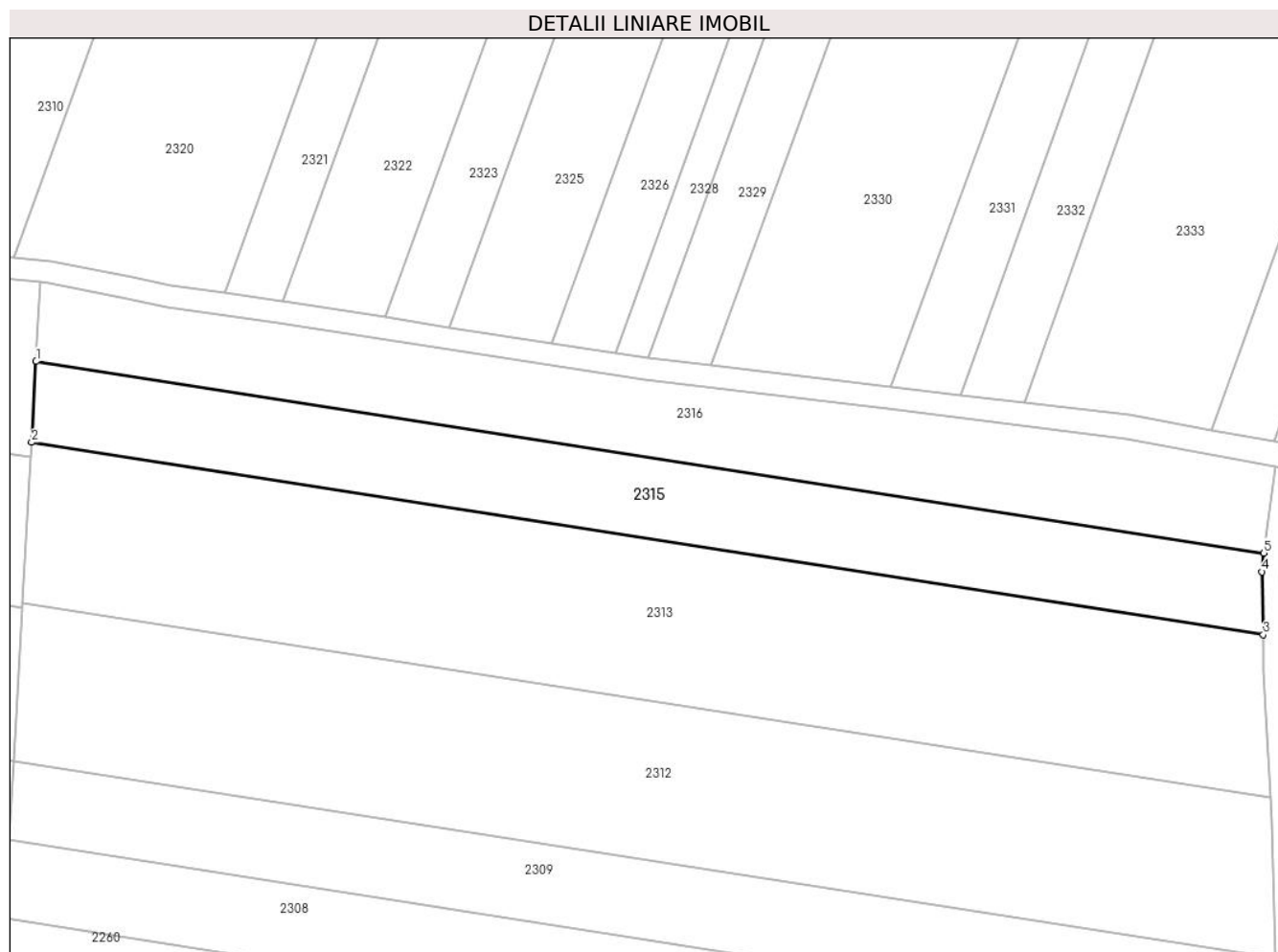
Inscrieri privind dezmembramintele dreptului de proprietate, drepturi reale de garanție și sarcini	Referințe
NU SUNT	

## Anexa Nr. 1 La Partea I

## Teren

Nr cadastral	Suprafața (mp)*	Observații / Referințe
	2.500	

\* Suprafața este determinată în planul de proiecție Stereo 70.



## Date referitoare la teren

Crt	Categorie folosință	Intravilan	Suprafața (mp)	Tarla	Parcelă	Nr. topo	Observații / Referințe
1	arabil	NU	2.500	76	1514/2	-	

## Lungime Segmente

1) Valorile lungimilor segmentelor sunt obținute din proiecție în plan.

Punct început	X / Y	Punct sfârșit	X / Y	Lungime segment (** (m)
1	439.483,159 344.900,05	2	439.482,446 344.887,276	12.794
2	439.482,446 344.887,276	3	439.676,919 344.856,938	196.825
3	439.676,919 344.856,938	4	439.676,723 344.866,848	9.912
4	439.676,723 344.866,848	5	439.676,989 344.869,811	2.975
5	439.676,989 344.869,811	1	439.483,159 344.900,05	196.175

**\*\* Lungimile segmentelor sunt determinate în planul de proiecție Stereo 70 și sunt rotunjite la 1 milimetru.**

**\*\*\* Distanța dintre puncte este formată din segmente cumulate ce sunt mai mici decât valoarea 1 milimetru.**



**DATE DESPRE IMOBILUL NR. 2316**

Oficiul de Cadastru și Publicitate Imobiliară VALCEA  
Biroul de Cadastru și Publicitate Imobiliară Ramnicu Valcea

**A. Partea I. Descrierea imobilului**

TEREN Extravilan

Adresa: Jud. Valcea

Nr. Crt	Nr cadastral Nr. topografic	Suprafața* (mp)	Observații / Referințe
A1		2.498	Sector cadastral:39 Teren neimprejmuit;

**B. Partea II. Proprietari și acte**

Inscrieri privitoare la dreptul de proprietate și alte drepturi reale	Referințe
/	
Act Administrativ nr. 410/42730, din 03/04/1997 emis de CJSDPAT VALCEA (TITLU DE PROPRIETATE; );	
B1	A1
Intabulare, drept de PROPRIETATE, dobandit prin Reconstituire, cota actuala 1/1, cota initiala 1/1 1) UȚA T. MARIA, LIPSA CNP;	

**C. Partea III. SARCINI .**

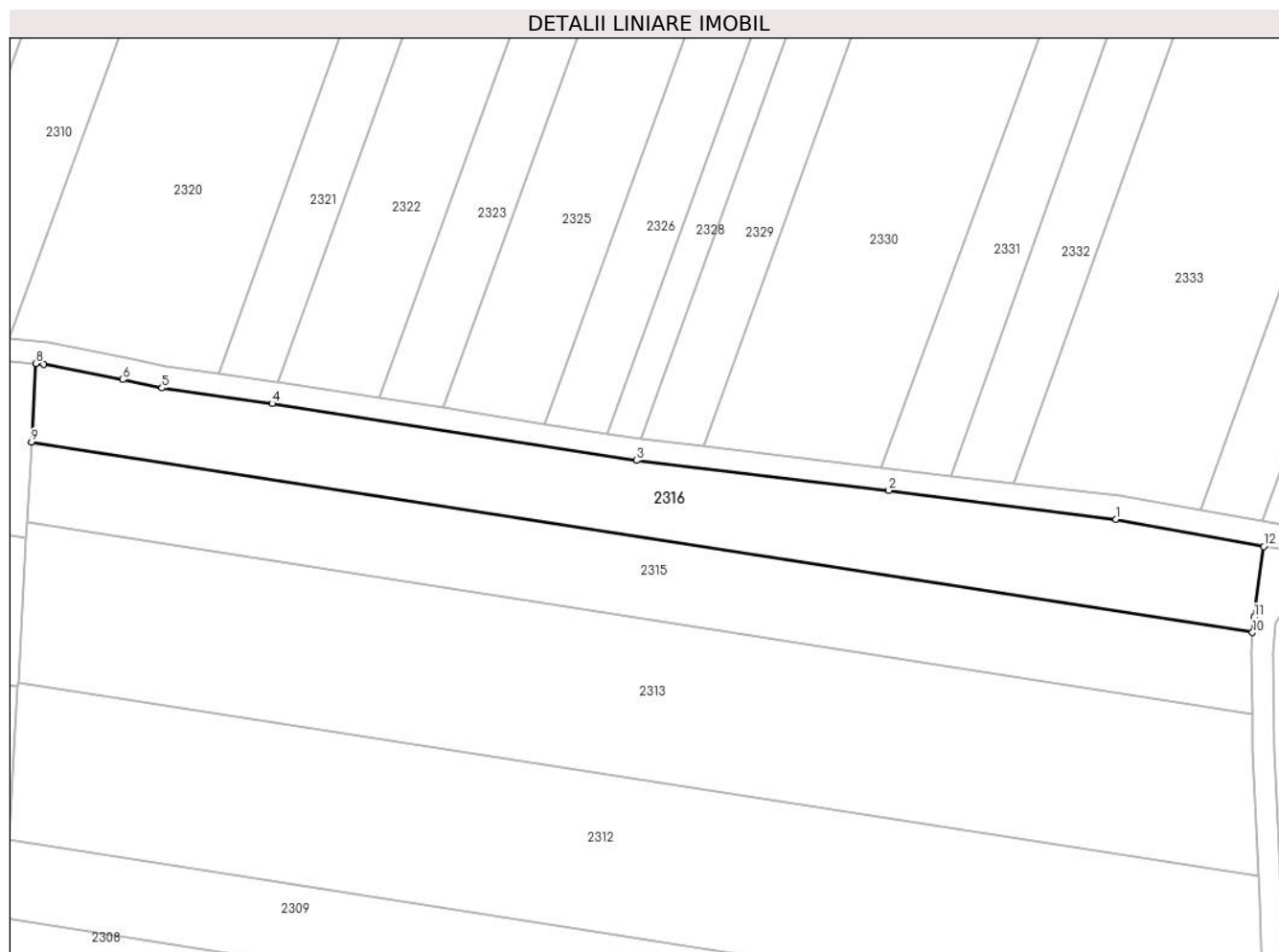
Inscrieri privind dezmembramintele dreptului de proprietate, drepturi reale de garanție și sarcini	Referințe
NU SUNT	

## Anexa Nr. 1 La Partea I

## Teren

Nr cadastral	Suprafața (mp)*	Observații / Referințe
	2.498	

\* Suprafața este determinată în planul de proiecție Stereo 70.



## Date referitoare la teren

Crt	Categorie folosință	Intravilan	Suprafața (mp)	Tarla	Parcelă	Nr. topo	Observații / Referințe
1	arabil	NU	2.498	76	1514/1	-	

## Lungime Segmente

1) Valorile lungimilor segmentelor sunt obținute din proiecție în plan.

Punct început	X / Y	Punct sfârșit	X / Y	Lungime segment (** (m)
1	439.655,315 344.887,794	2	439.619,219 344.892,349	36.382
2	439.619,219 344.892,349	3	439.579,161 344.897,133	40.343
3	439.579,161 344.897,133	4	439.521,342 344.906,153	58.518
4	439.521,342 344.906,153	5	439.503,843 344.908,613	17.671
5	439.503,843 344.908,613	6	439.497,613 344.909,947	6.371

Punct început	X / Y	Punct sfârșit	X / Y	Lungime segment (** (m)
6	439.497,613 344.909,947	7	439.485,115 344.912,392	12.735
7	439.485,115 344.912,392	8	439.483,854 344.912,513	1.267
8	439.483,854 344.912,513	9	439.483,159 344.900,05	12.482
9	439.483,159 344.900,05	10	439.676,989 344.869,811	196.175
10	439.676,989 344.869,811	11	439.677,272 344.872,259	2.464
11	439.677,272 344.872,259	12	439.678,764 344.883,485	11.325
12	439.678,764 344.883,485	1	439.655,315 344.887,794	23.842

\*\* Lungimile segmentelor sunt determinate în planul de proiecție Stereo 70 și sunt rotunjite la 1 milimetru.

\*\*\* Distanța dintre puncte este formată din segmente cumulate ce sunt mai mici decât valoarea 1 milimetru.





**DATE DESPRE IMOBILUL NR. 2317**

Oficiul de Cadastru și Publicitate Imobiliară VALCEA  
Biroul de Cadastru și Publicitate Imobiliară Ramnicu Valcea

**A. Partea I. Descrierea imobilului**

TEREN Extravilan

Adresa: Jud. Valcea

Nr. Crt	Nr cadastral Nr. topografic	Suprafața* (mp)	Observații / Referințe
A1		2.481	Sector cadastral:39 Teren neimprejmuit;

**B. Partea II. Proprietari și acte**

Inscrieri privitoare la dreptul de proprietate și alte drepturi reale	Referințe
/	
Act Administrativ nr. 342/28778, din 13/08/1996 emis de CJSDPAT VALCEA (TITLU DE PROPRIETATE; );	
B1	A1
Intabulare, drept de PROPRIETATE, dobandit prin Reconstituire, cota actuala 1/1, cota initiala 1/1	
1) DOGARU D. CONSTANTIN, LIPSA CNP;	

**C. Partea III. SARCINI .**

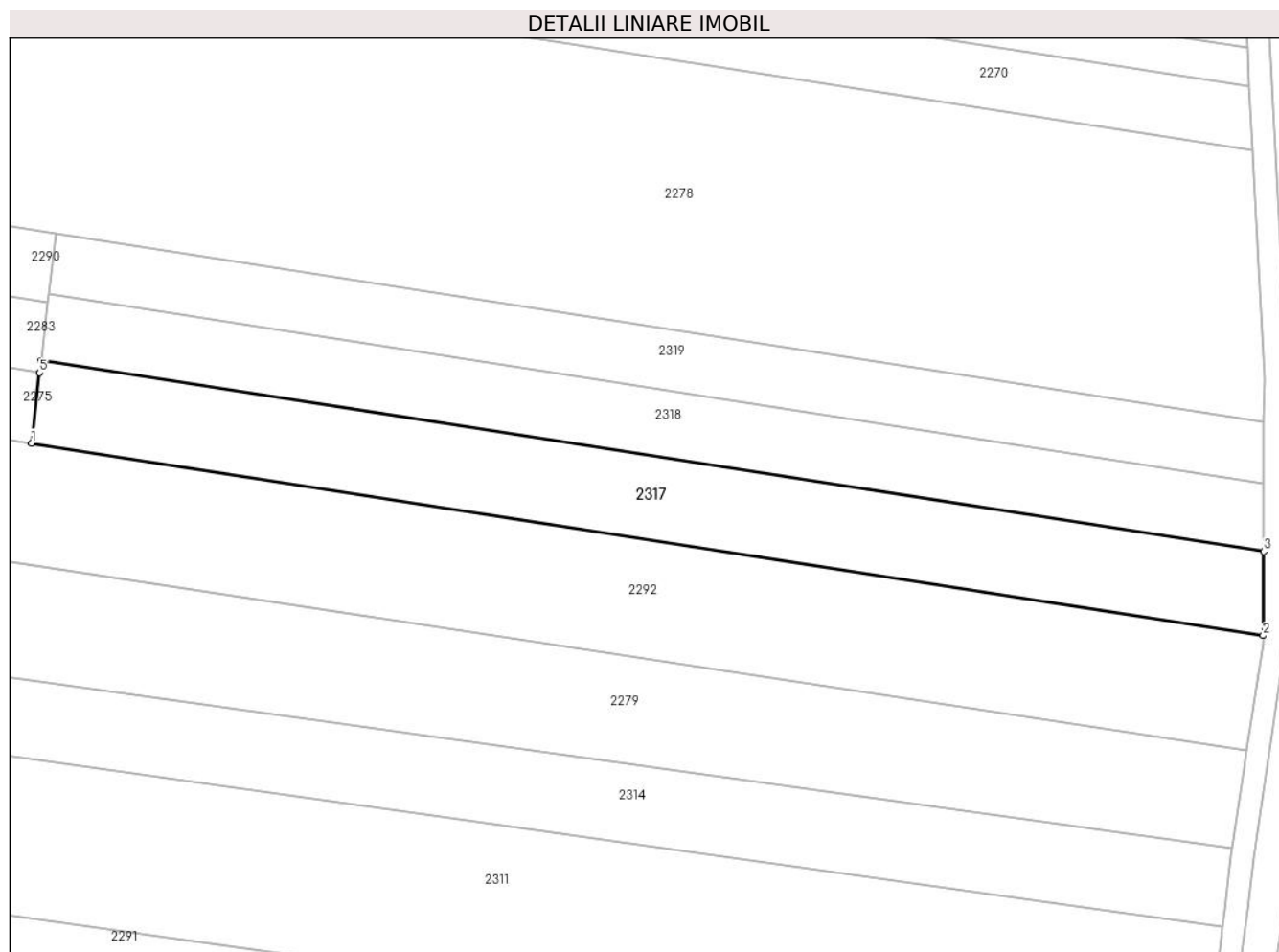
Inscrieri privind dezmembramintele dreptului de proprietate, drepturi reale de garanție și sarcini	Referințe
NU SUNT	

## Anexa Nr. 1 La Partea I

## Teren

Nr cadastral	Suprafața (mp)*	Observații / Referințe
	2.481	

\* Suprafața este determinată în planul de proiecție Stereo 70.



## Date referitoare la teren

Crt	Categorie folosință	Intravilan	Suprafața (mp)	Tarla	Parcelă	Nr. topo	Observații / Referințe
1	arabil	NU	2.481	76	1514/28	-	

## Lungime Segmente

1) Valorile lungimilor segmentelor sunt obținute din proiecție în plan.

Punct început	X / Y	Punct sfârșit	X / Y	Lungime segment (** (m)
1	439.492,79 344.651,193	2	439.683,759 344.621,402	193.279
2	439.683,759 344.621,402	3	439.683,853 344.634,426	13.024
3	439.683,853 344.634,426	4	439.494,263 344.664,002	191.883
4	439.494,263 344.664,002	5	439.494,044 344.662,099	1.916
5	439.494,044 344.662,099	1	439.492,79 344.651,193	10.978

**\*\* Lungimile segmentelor sunt determinate în planul de proiecție Stereo 70 și sunt rotunjite la 1 milimetru.**

**\*\*\* Distanța dintre puncte este formată din segmente cumulate ce sunt mai mici decât valoarea 1 milimetru.**



**DATE DESPRE IMOBILUL NR. 2318**

Oficiul de Cadastru și Publicitate Imobiliară VALCEA  
Biroul de Cadastru și Publicitate Imobiliară Ramnicu Valcea

**A. Partea I. Descrierea imobilului**

TEREN Extravilan

Adresa: Jud. Valcea

Nr. Crt	Nr cadastral Nr. topografic	Suprafața* (mp)	Observații / Referințe
A1		1.997	Sector cadastral:39 Teren neimprejmuit;

**B. Partea II. Proprietari și acte**

Inscrieri privitoare la dreptul de proprietate și alte drepturi reale	Referințe
/	
Act Administrativ nr. 771/52757, din 04/03/2002 emis de CJSDPAT VALCEA (TITLU DE PROPRIETATE; );	
B1	A1
Intabulare, drept de PROPRIETATE, dobandit prin Reconstituire, cota actuala 1/1, cota initiala 1/1	
1) STOICULEASA MATEI, LIPSA CNP;	

**C. Partea III. SARCINI .**

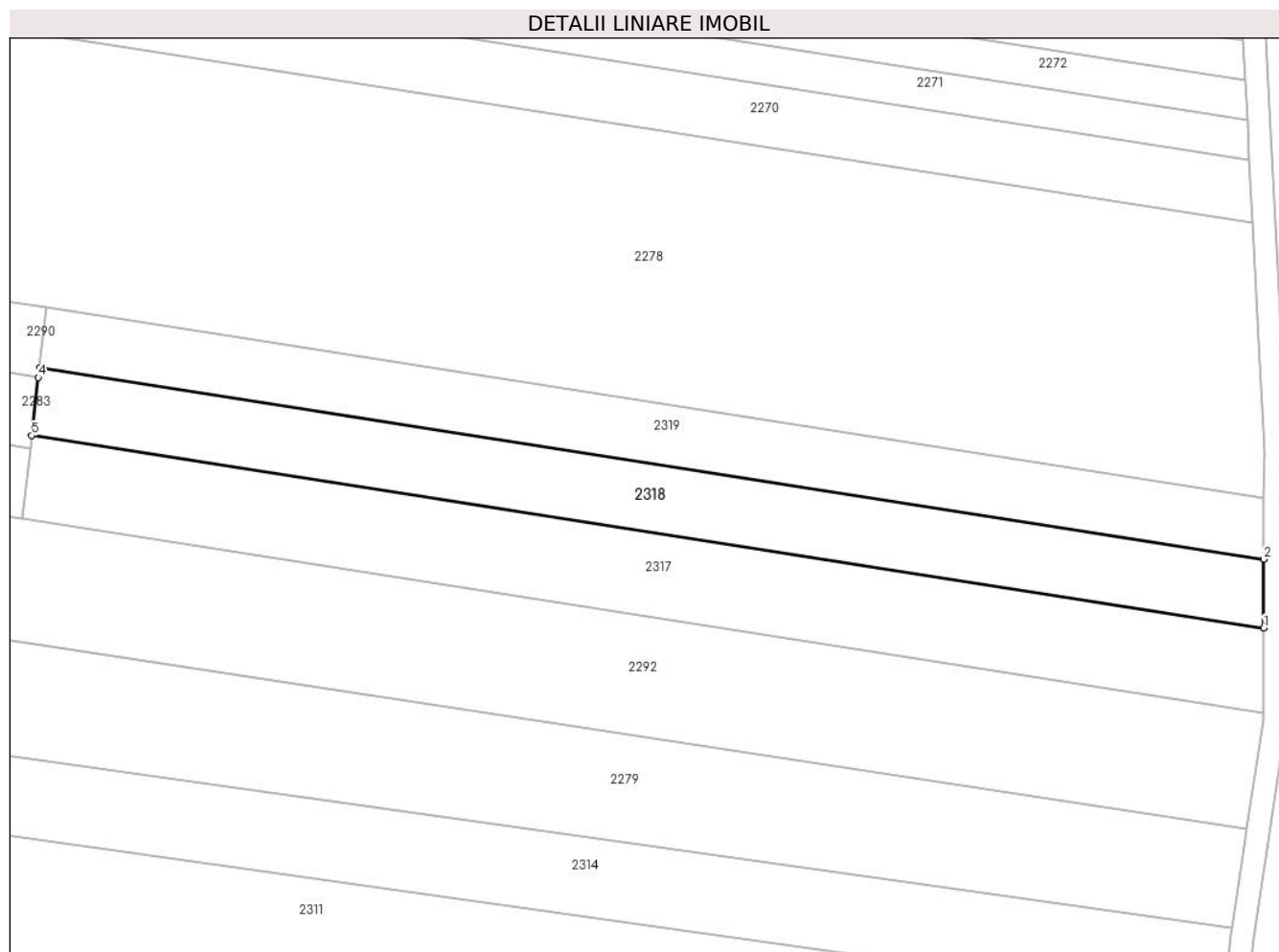
Inscrieri privind dezmembramintele dreptului de proprietate, drepturi reale de garanție și sarcini	Referințe
NU SUNT	

## Anexa Nr. 1 La Partea I

## Teren

Nr cadastral	Suprafața (mp)*	Observații / Referințe
	1.997	

\* Suprafața este determinată în planul de proiecție Stereo 70.



## Date referitoare la teren

Crt	Categorie folosință	Intra vilan	Suprafața (mp)	Tarla	Parcelă	Nr. topo	Observații / Referințe
1	arabil	NU	1.997	76	1514/24	-	

## Lungime Segmente

1) Valorile lungimilor segmentelor sunt obținute din proiecție în plan.

Punct început	X / Y	Punct sfârșit	X / Y	Lungime segment (** (m)
1	439.683,853 344.634,426	2	439.683,851 344.644,993	10.567
2	439.683,851 344.644,993	3	439.495,456 344.674,383	190.674
3	439.495,456 344.674,383	4	439.495,291 344.672,946	1.446
4	439.495,291 344.672,946	5	439.494,263 344.664,002	9.003
5	439.494,263 344.664,002	1	439.683,853 344.634,426	191.883

**\*\* Lungimile segmentelor sunt determinate în planul de proiecție Stereo 70 și sunt rotunjite la 1 milimetru.**

**\*\*\* Distanța dintre puncte este formată din segmente cumulate ce sunt mai mici decât valoarea 1 milimetru.**





**DATE DESPRE IMOBILUL NR. 2319**

Oficiul de Cadastru și Publicitate Imobiliară VALCEA  
Biroul de Cadastru și Publicitate Imobiliară Ramnicu Valcea

**A. Partea I. Descrierea imobilului**

TEREN Extravilan

Adresa: Jud. Valcea

Nr. Crt	Nr cadastral Nr. topografic	Suprafața* (mp)	Observații / Referințe
A1		1.780	Sector cadastral:39 Teren neimprejmuit;

**B. Partea II. Proprietari și acte**

Inscrieri privitoare la dreptul de proprietate și alte drepturi reale		Referințe
/		
Act Administrativ nr. 852/52820, din 16/11/2002 emis de CJSDPAT VALCEA (TITLU DE PROPRIETATE; );		
B1	Intabulare, drept de PROPRIETATE, dobandit prin Reconstituire, cota actuala 1/1, cota initiala 1/1	A1
	1) DOBRE CONSTANTIN, LIPSA CNP; 2) NEDELUȚ FLORICA, LIPSA CNP;	

**C. Partea III. SARCINI .**

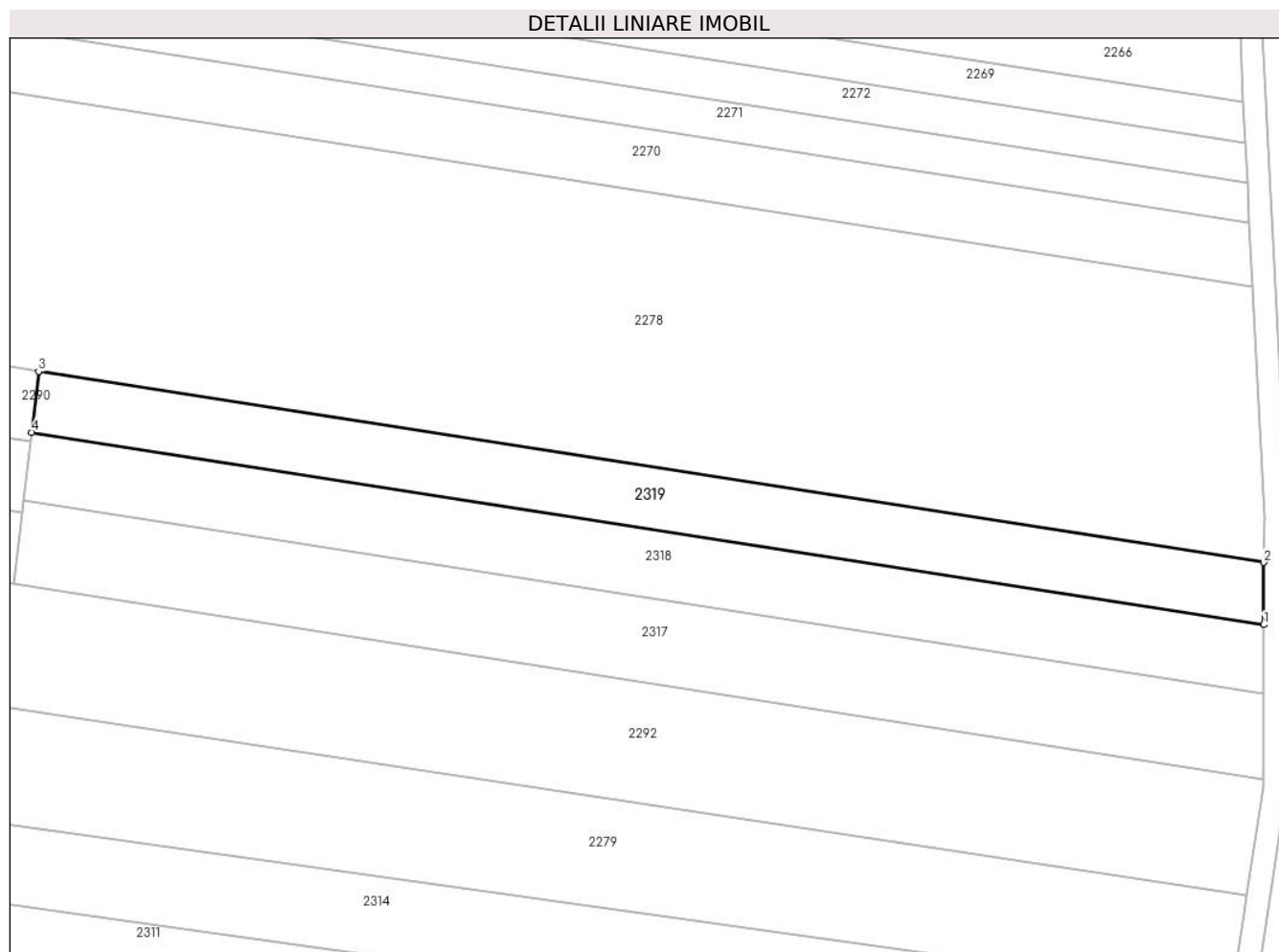
Inscrieri privind dezmembramintele dreptului de proprietate, drepturi reale de garanție și sarcini	Referințe
NU SUNT	

## Anexa Nr. 1 La Partea I

## Teren

Nr cadastral	Suprafața (mp)*	Observații / Referințe
	1.780	

\* Suprafața este determinată în planul de proiecție Stereo 70.



## Date referitoare la teren

Crt	Categorie folosință	Intravilan	Suprafața (mp)	Tarla	Parcelă	Nr. topo	Observații / Referințe
1	arabil	NU	1.780	76	1514/22	-	

## Lungime Segmente

1) Valorile lungimilor segmentelor sunt obținute din proiecție în plan.

Punct început	X / Y	Punct sfârșit	X / Y	Lungime segment (** (m)
1	439.683,851 344.644,993	2	439.683,82 344.654,473	9.48
2	439.683,82 344.654,473	3	439.496,526 344.683,692	189.559
3	439.496,526 344.683,692	4	439.495,456 344.674,383	9.37
4	439.495,456 344.674,383	1	439.683,851 344.644,993	190.674

\*\* Lungimile segmentelor sunt determinate în planul de proiecție Stereo 70 și sunt rotunjite la 1 milimetru.

**\*\*\* Distanţa dintre puncte este formată din segmente cumulate ce sunt mai mici decât valoarea 1 milimetru.**



**DATE DESPRE IMOBILUL NR. 2320**

Oficiul de Cadastru și Publicitate Imobiliară VALCEA  
Biroul de Cadastru și Publicitate Imobiliară Ramnicu Valcea

**A. Partea I. Descrierea imobilului**

TEREN Extravilan

Adresa: Jud. Valcea, PCT. "PIATRA OGRADA II"

Nr. Crt	Nr cadastral Nr. topografic	Suprafața* (mp)	Observații / Referințe
A1		8.000	Sector cadastral:39 Teren neimprejmuit;

**B. Partea II. Proprietari și acte**

Inscrieri privitoare la dreptul de proprietate și alte drepturi reale	Referințe
/	
Hotarare Judecatoreasca nr. 2849, din 26/09/2012 emis de JUDECATORIA DRAGASANI - JUDETUL VALCEA (SENTINTA CIVILA; );	
B1	Intabulare, drept de PROPRIETATE, dobandit prin Hotarare Judecatoreasca, cota actuala 1/1, cota initiala 1/1 1) BELDIMAN CONSTANTIN

**C. Partea III. SARCINI .**

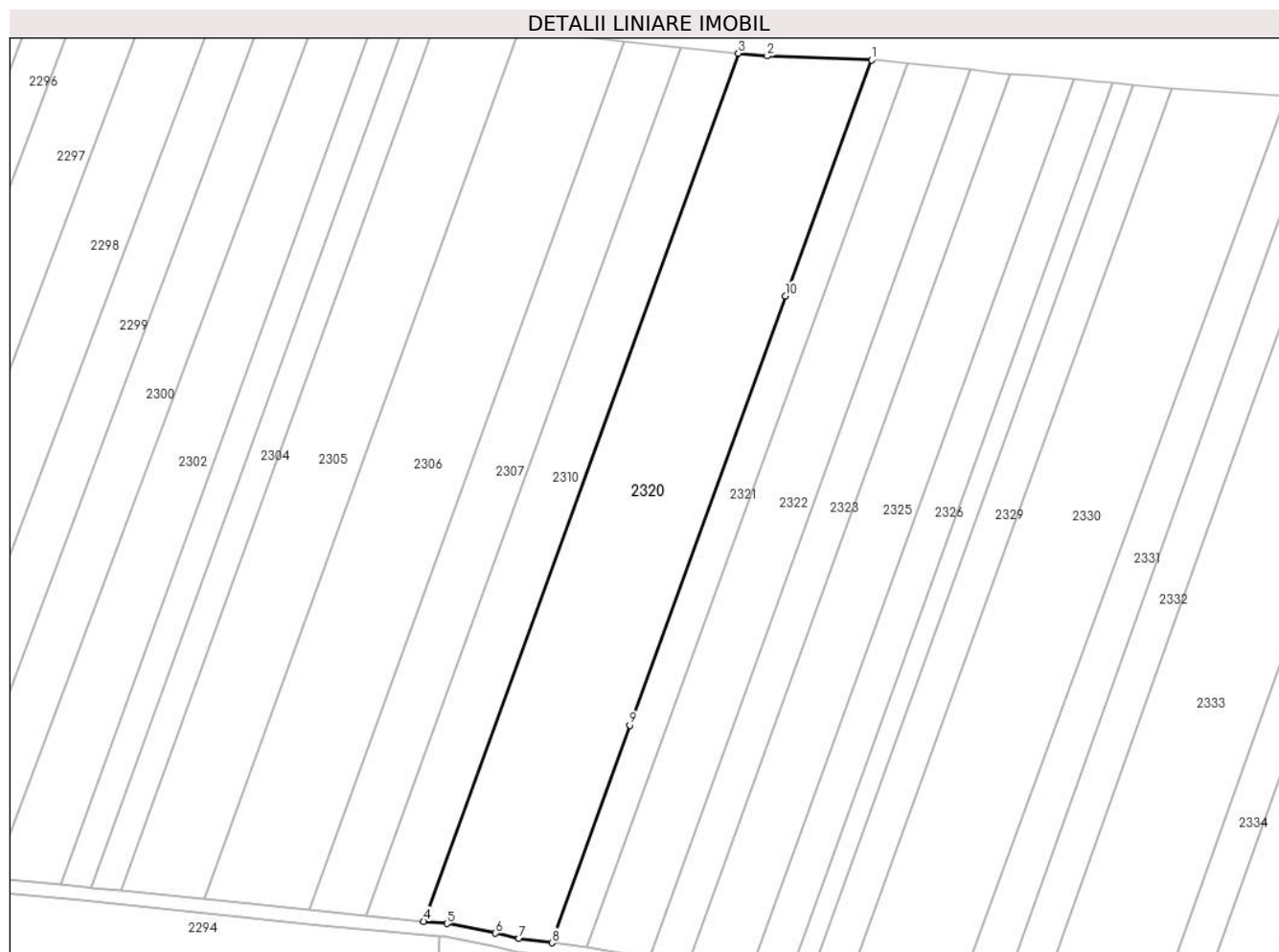
Inscrieri privind dezmembramintele dreptului de proprietate, drepturi reale de garanție și sarcini	Referințe
NU SUNT	

## Anexa Nr. 1 La Partea I

## Teren

Nr cadastral	Suprafața (mp)*	Observații / Referințe
	8.000	

\* Suprafața este determinată în planul de proiecție Stereo 70.



## Date referitoare la teren

Crt	Categorie folosință	Intravilan	Suprafața (mp)	Tarla	Parcelă	Nr. topo	Observații / Referințe
1	arabil	NU	8.000	78	1520/22	-	

## Lungime Segmente

1) Valorile lungimilor segmentelor sunt obținute din proiecție în plan.

Punct început	X / Y	Punct sfârșit	X / Y	Lungime segment (** (m)
1	439.596,152 345.140,521	2	439.568,989 345.141,558	27.183
2	439.568,989 345.141,558	3	439.561,458 345.142,272	7.565
3	439.561,458 345.142,272	4	439.479,648 344.916,434	240.199
4	439.479,648 344.916,434	5	439.485,62 344.915,86	6.0
5	439.485,62 344.915,86	6	439.498,315 344.913,375	12.936

Punct început	X / Y	Punct sfârșit	X / Y	Lungime segment (** (m)
6	439.498,315 344.913,375	7	439.504,453 344.912,062	6.277
7	439.504,453 344.912,062	8	439.512,956 344.910,865	8.587
8	439.512,956 344.910,865	9	439.533,25 344.967,48	60.142
9	439.533,25 344.967,48	10	439.573,71 345.079,17	118.793
10	439.573,71 345.079,17	1	439.596,152 345.140,521	65.327

\*\* Lungimile segmentelor sunt determinate în planul de proiecție Stereo 70 și sunt rotunjite la 1 milimetru.

\*\*\* Distanța dintre puncte este formată din segmente cumulate ce sunt mai mici decât valoarea 1 milimetru.





**DATE DESPRE IMOBILUL NR. 2321**

Oficiul de Cadastru și Publicitate Imobiliară VALCEA  
Biroul de Cadastru și Publicitate Imobiliară Ramnicu Valcea

**A. Partea I. Descrierea imobilului**

TEREN Extravilan

Adresa: Jud. Valcea

Nr. Crt	Nr cadastral Nr. topografic	Suprafața* (mp)	Observații / Referințe
A1		Din acte: 2.430 Masurata: 2.261	Sector cadastral:39 Teren neimprejmuit;

**B. Partea II. Proprietari și acte**

Inscrieri privitoare la dreptul de proprietate și alte drepturi reale		Referințe
/		
Act Administrativ nr. 313/28778, din 07/06/1996 emis de CJSDPAT VALCEA (TITLU DE PROPRIETATE; );		
B1	Intabulare, drept de PROPRIETATE, dobandit prin Reconstituire, cota actuala 1/1, cota initiala 1/1 1) CONDOIU M. MATEI II, LIPSA CNP;	A1

**C. Partea III. SARCINI .**

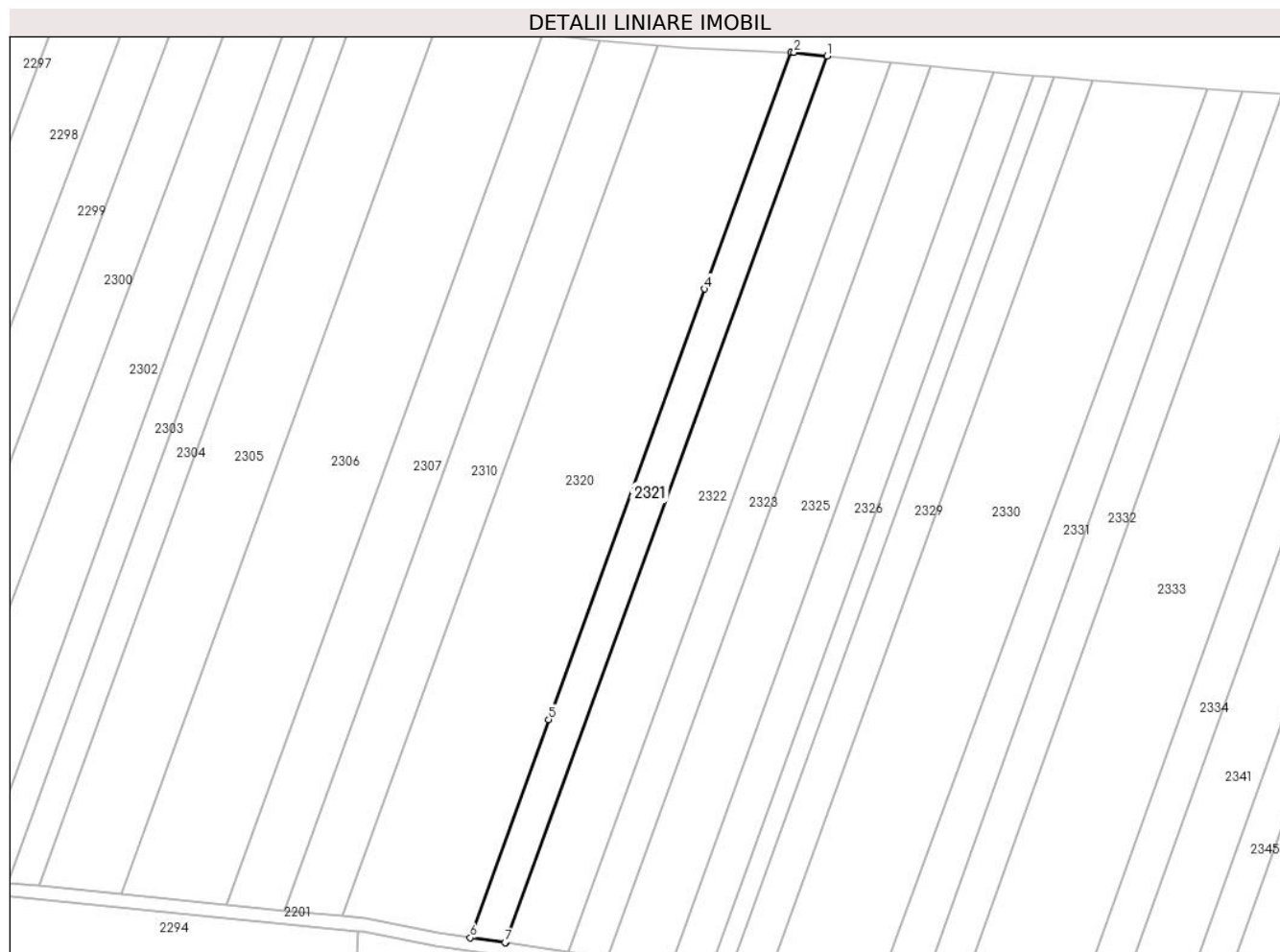
Inscrieri privind dezmembramintele dreptului de proprietate, drepturi reale de garanție și sarcini	Referințe
NU SUNT	

## Anexa Nr. 1 La Partea I

## Teren

Nr cadastral	Suprafața (mp)*	Observații / Referințe
	Din acte: 2.430 Masurata: 2.261	

\* Suprafața este determinată în planul de proiecție Stereo 70.



## Date referitoare la teren

Crt	Categorie folosință	Intra vilan	Suprafața (mp)	Tarla	Parcelă	Nr. topo	Observații / Referințe
1	vie	NU	2.261	78	1520/21	-	

## Lungime Segmente

1) Valorile lungimilor segmentelor sunt obținute din proiecție în plan.

Punct început	X / Y	Punct sfârșit	X / Y	Lungime segment (** (m)
1	439.605,484 345.139,625	2	439.596,98 345.140,489	8.548
2	439.596,98 345.140,489	3	439.596,152 345.140,521	0.829
3	439.596,152 345.140,521	4	439.573,71 345.079,17	65.327
4	439.573,71 345.079,17	5	439.533,25 344.967,48	118.793
5	439.533,25 344.967,48	6	439.512,956 344.910,865	60.142

Punct început	X / Y	Punct sfârșit	X / Y	Lungime segment (** (m)
6	439.512,956 344.910,865	7	439.521,95 344.909,6	9.083
7	439.521,95 344.909,6	8	439.522,181 344.909,564	0.234
8	439.522,181 344.909,564	1	439.605,484 345.139,625	244.678

\*\* Lungimile segmentelor sunt determinate în planul de proiecție Stereo 70 și sunt rotunjite la 1 milimetru.

\*\*\* Distanța dintre puncte este formată din segmente cumulate ce sunt mai mici decât valoarea 1 milimetru.



**DATE DESPRE IMOBILUL NR. 2322**

Oficiul de Cadastru și Publicitate Imobiliară VALCEA  
Biroul de Cadastru și Publicitate Imobiliară Ramnicu Valcea

**A. Partea I. Descrierea imobilului**

TEREN Extravilan

Adresa: Jud. Valcea, PCT. "CIMITIR"

Nr. Crt	Nr cadastral Nr. topografic	Suprafața* (mp)	Observații / Referințe
A1		3.936	Sector cadastral:39 Teren neimprejmuit;

**B. Partea II. Proprietari și acte**

Inscrieri privitoare la dreptul de proprietate și alte drepturi reale		Referințe
/		
Act Notarial nr. 1816, din 06/12/2019 emis de SPN PIRVU, DINCA SI CHIRSANOV (ACT DE PARTAJ VOLUNTAR; );		
B1	Intabulare, drept de PROPRIETATE, dobandit prin lesire Din Indiviziune, cota actuala 1/1, cota initiala 1/1 1) <b>DINUCA ELENA</b>	A1

**C. Partea III. SARCINI .**

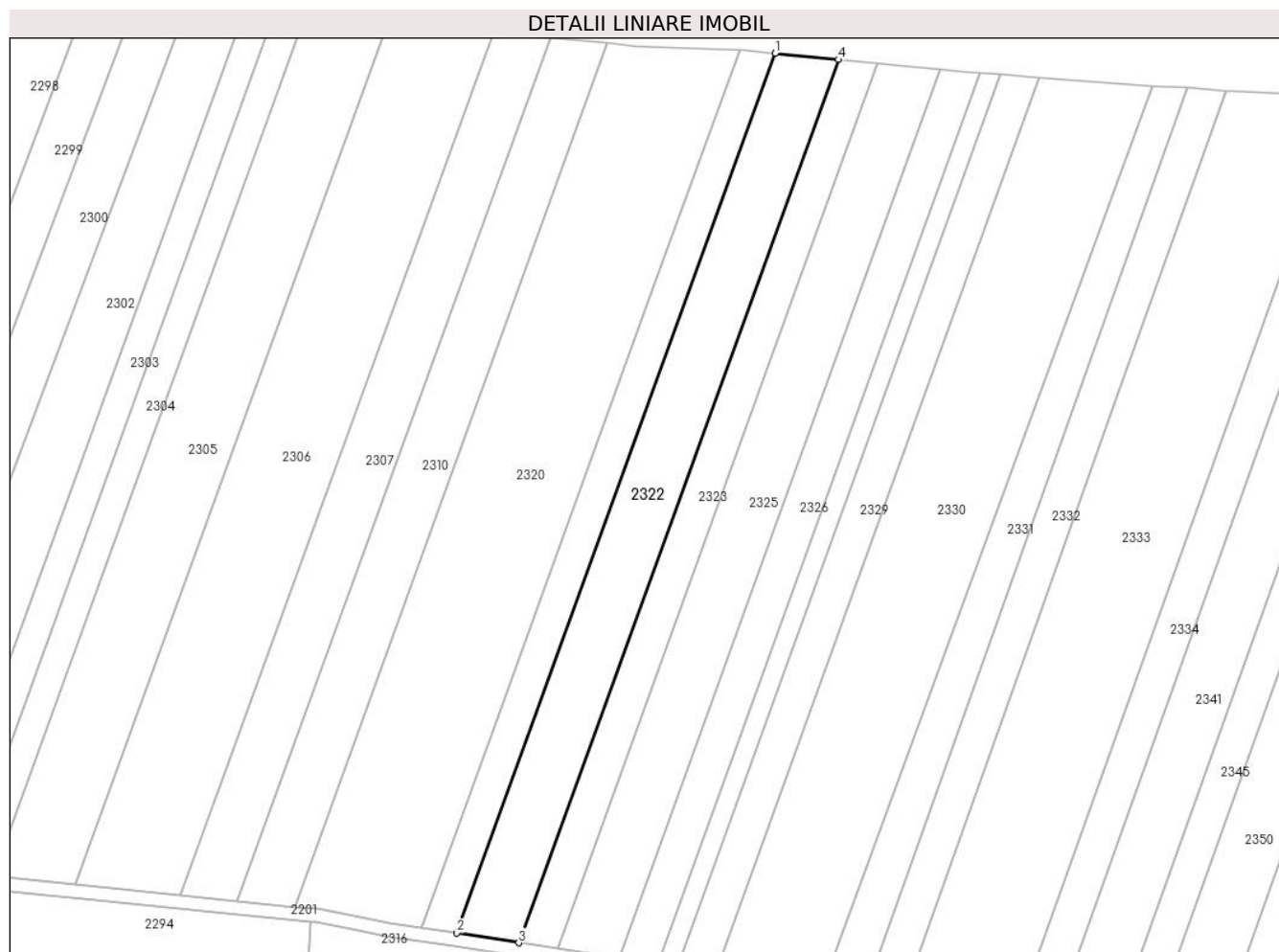
Inscrieri privind dezmembramintele dreptului de proprietate, drepturi reale de garanție și sarcini	Referințe
NU SUNT	

## Anexa Nr. 1 La Partea I

## Teren

Nr cadastral	Suprafața (mp)*	Observații / Referințe
	3.936	

\* Suprafața este determinată în planul de proiecție Stereo 70.



## Date referitoare la teren

Crt	Categorie folosință	Intra vilan	Suprafața (mp)	Tarla	Parcelă	Nr. topo	Observații / Referințe
1	arabil	NU	3.936	78	1520/20	-	

## Lungime Segmente

1) Valorile lungimilor segmentelor sunt obținute din proiecție în plan.

Punct început	X / Y	Punct sfârșit	X / Y	Lungime segment (** (m)
1	439.605,484 345.139,625	2	439.522,181 344.909,564	244.678
2	439.522,181 344.909,564	3	439.538,339 344.907,026	16.356
3	439.538,339 344.907,026	4	439.621,954 345.137,953	245.599
4	439.621,954 345.137,953	1	439.605,484 345.139,625	16.555

\*\* Lungimile segmentelor sunt determinate în planul de proiecție Stereo 70 și sunt rotunjite la 1 milimetru.

**\*\*\* Distanţa dintre puncte este formată din segmente cumulate ce sunt mai mici decât valoarea 1 milimetru.**





**DATE DESPRE IMOBILUL NR. 2323**

Oficiul de Cadastru și Publicitate Imobiliară VALCEA  
Biroul de Cadastru și Publicitate Imobiliară Ramnicu Valcea

**A. Partea I. Descrierea imobilului**

TEREN Extravilan

Adresa: Jud. Valcea

Nr. Crt	Nr cadastral Nr. topografic	Suprafața* (mp)	Observații / Referințe
A1		2.470	Sector cadastral:39 Teren neimprejmuit;

**B. Partea II. Proprietari și acte**

Inscrieri privitoare la dreptul de proprietate și alte drepturi reale	Referințe
/	
Act Administrativ nr. 648/46620, din 03/06/1999 emis de CJSDPAT VALCEA (TITLU DE PROPRIETATE; );	
B1	A1
Intabulare, drept de PROPRIETATE, dobandit prin Reconstituire, cota actuala 1/1, cota initiala 1/1 1) MITRACHE V. MARIN, LIPSA CNP;	

**C. Partea III. SARCINI .**

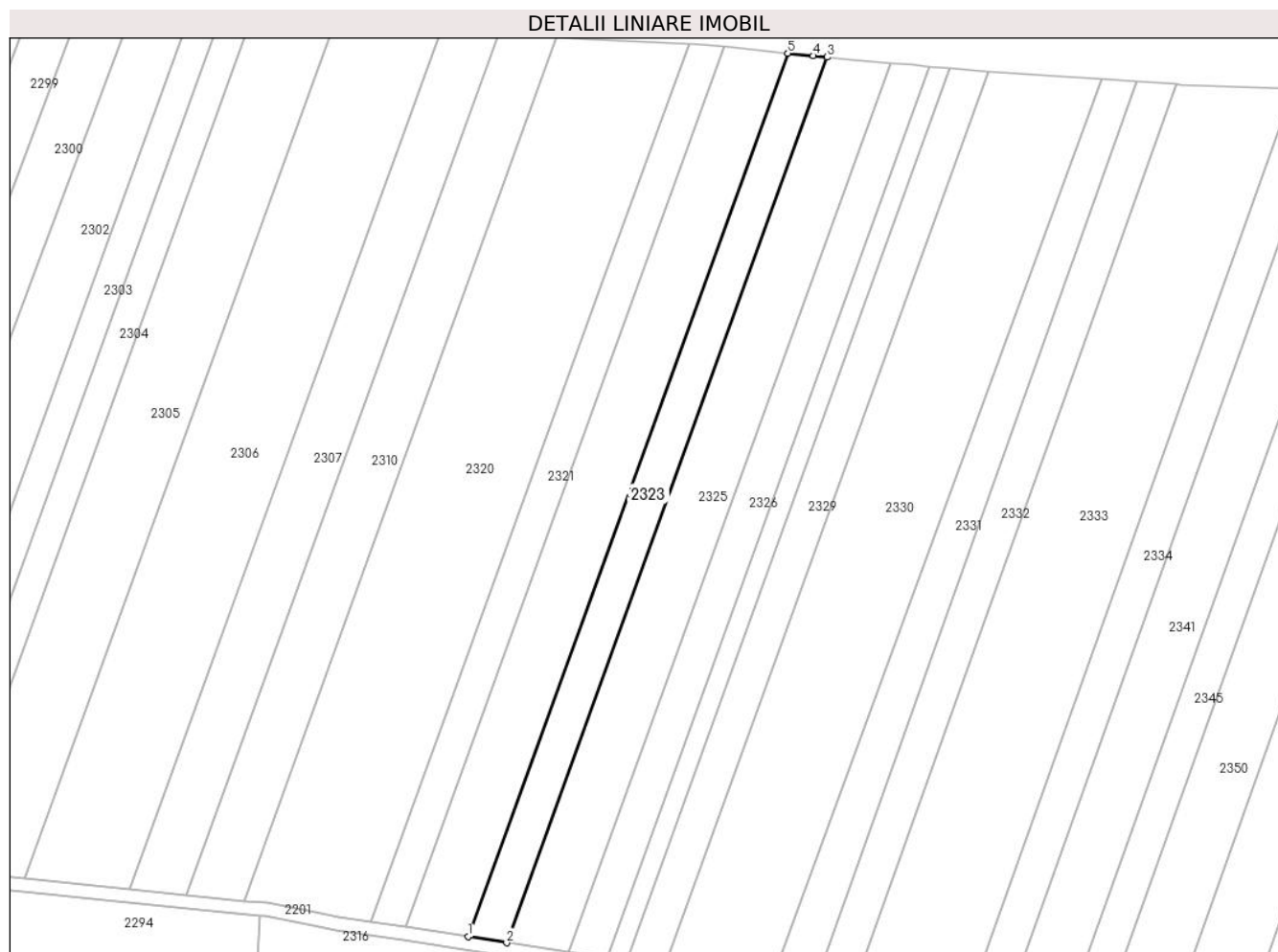
Inscrieri privind dezmembramintele dreptului de proprietate, drepturi reale de garanție și sarcini	Referințe
NU SUNT	

## Anexa Nr. 1 La Partea I

## Teren

Nr cadastral	Suprafața (mp)*	Observații / Referințe
	2.470	

\* Suprafața este determinată în planul de proiecție Stereo 70.



## Date referitoare la teren

Crt	Categorie folosință	Intravilan	Suprafața (mp)	Tarla	Parcelă	Nr. topo	Observații / Referințe
1	arabil	NU	2.470	78	1520/19	-	

## Lungime Segmente

1) Valorile lungimilor segmentelor sunt obținute din proiecție în plan.

Punct început	X / Y	Punct sfârșit	X / Y	Lungime segment (** (m)
1	439.538,339 344.907,026	2	439.548,447 344.905,438	10.232
2	439.548,447 344.905,438	3	439.632,272 345.136,943	246.214
3	439.632,272 345.136,943	4	439.628,637 345.137,274	3.65
4	439.628,637 345.137,274	5	439.621,954 345.137,953	6.717
5	439.621,954 345.137,953	1	439.538,339 344.907,026	245.599

**\*\* Lungimile segmentelor sunt determinate în planul de proiecție Stereo 70 și sunt rotunjite la 1 milimetru.**

**\*\*\* Distanța dintre puncte este formată din segmente cumulate ce sunt mai mici decât valoarea 1 milimetru.**



**DATE DESPRE IMOBILUL NR. 2324**

Oficiul de Cadastru și Publicitate Imobiliară VALCEA  
Biroul de Cadastru și Publicitate Imobiliară Ramnicu Valcea

**A. Partea I. Descrierea imobilului**

TEREN Necunoscut

Adresa: Loc. Condoiesti, Jud. Valcea, Pct. „Panait”

Nr. Crt	Nr cadastral Nr. topografic	Suprafața* (mp)	Observații / Referințe
A1	36884	Din acte: 7.392 Masurata: 5.711	Sector cadastral:39 Teren neimprejmuit;

**B. Partea II. Proprietari și acte**

Inscrieri privitoare la dreptul de proprietate și alte drepturi reale		Referințe
<b>15969 / 26/02/2024</b>		
Act Notarial nr. 241, din 21/08/2013 emis de NP Sandu Aurelian Viorel (CERTIFICAT DE MOSTENITOR; );		
B1	Intabulare, drept de PROPRIETATE, dobandit prin Succesiune, cota actuala 5/8, cota initiala 5/8 1) <b>BARBU VIORICA</b>	A1
B2	Intabulare, drept de PROPRIETATE, dobandit prin Succesiune, cota actuala 3/8, cota initiala 3/8 1) <b>BARBU BOGDAN-GEORGE</b>	A1

**C. Partea III. SARCINI .**

Inscrieri privind dezmembramintele dreptului de proprietate, drepturi reale de garanție și sarcini	Referințe
NU SUNT	

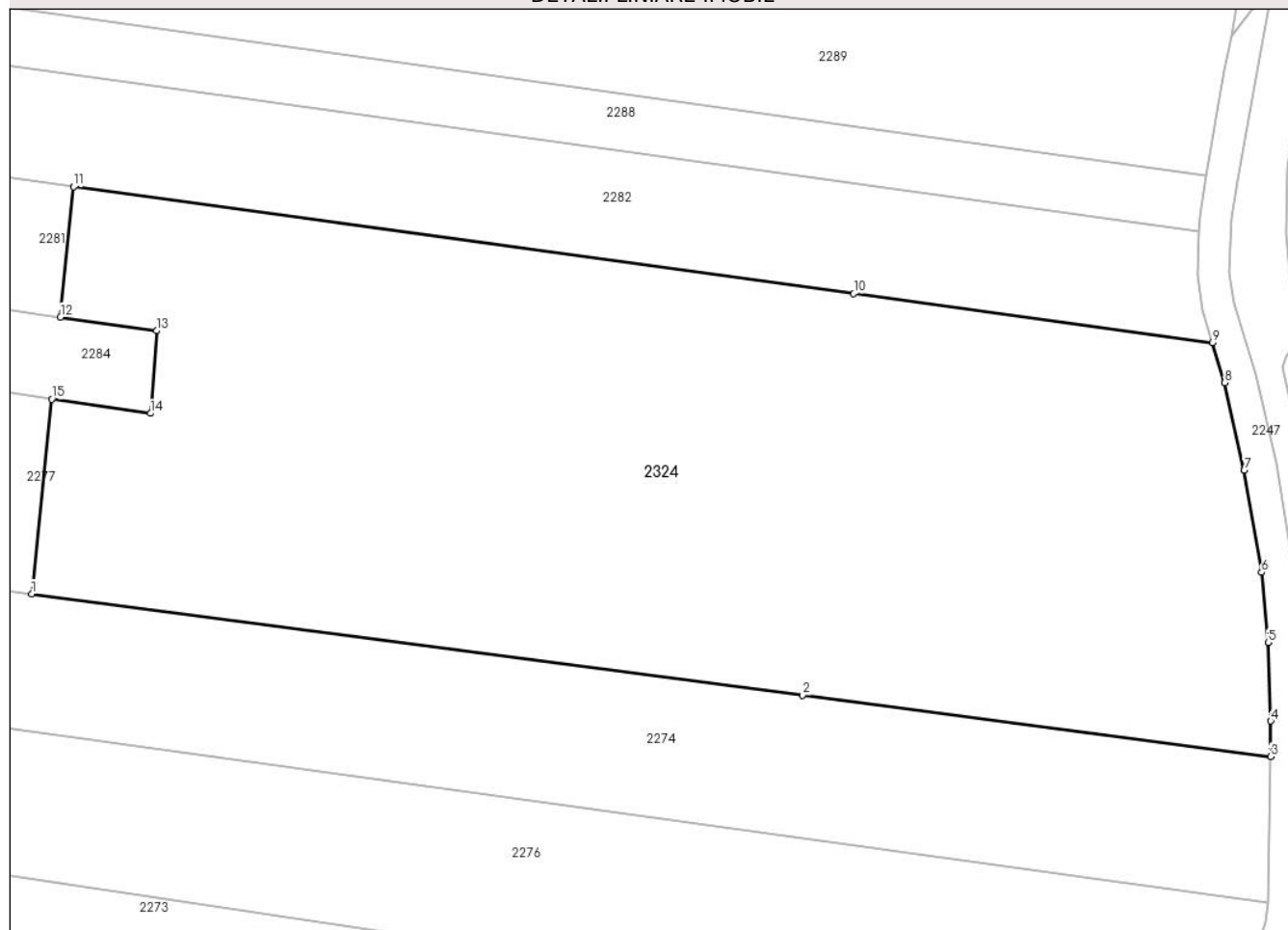
## Anexa Nr. 1 La Partea I

## Teren

Nr cadastral	Suprafața (mp)*	Observații / Referințe
36884	Din acte: 7.392 Masurata: 5.711	

\* Suprafața este determinată în planul de proiecție Stereo 70.

## DETALII LINIARE IMOBIL



## Date referitoare la teren

Crt	Categorie folosință	Intravilan	Suprafața (mp)	Tarla	Parcelă	Nr. topo	Observații / Referințe
1	arabil	DA	2.043	76	1514/40	-	
2	arabil	NU	3.668	76	1514/40	-	

## Lungime Segmente

1) Valorile lungimilor segmentelor sunt obținute din proiecție în plan.

Punct început	X / Y	Punct sfârșit	X / Y	Lungime segment (** (m)
1	439.539,174 344.464,095	2	439.623,031 344.453,078	84.578
2	439.623,031 344.453,078	3	439.673,936 344.446,391	51.342
3	439.673,936 344.446,391	4	439.673,941 344.450,262	3.871
4	439.673,941 344.450,262	5	439.673,657 344.458,804	8.547

Punct început	X / Y	Punct sfârșit	X / Y	Lungime segment (** (m)
5	439.673,657 344.458,804	6	439.672,938 344.466,425	7.655
6	439.672,938 344.466,425	7	439.671,041 344.477,514	11.25
7	439.671,041 344.477,514	8	439.668,906 344.487,063	9.785
8	439.668,906 344.487,063	9	439.667,597 344.491,384	4.515
9	439.667,597 344.491,384	10	439.628,586 344.496,726	39.375
10	439.628,586 344.496,726	11	439.543,722 344.508,347	85.656
11	439.543,722 344.508,347	12	439.542,297 344.494,182	14.236
12	439.542,297 344.494,182	13	439.552,762 344.492,691	10.571
13	439.552,762 344.492,691	14	439.552,084 344.483,722	8.995
14	439.552,084 344.483,722	15	439.541,353 344.485,262	10.841
15	439.541,353 344.485,262	1	439.539,174 344.464,095	21.279

\*\* Lungimile segmentelor sunt determinate în planul de proiecție Stereo 70 și sunt rotunjite la 1 milimetru.

\*\*\* Distanța dintre puncte este formată din segmente cumulate ce sunt mai mici decât valoarea 1 milimetru.





**DATE DESPRE IMOBILUL NR. 2325**

Oficiul de Cadastru și Publicitate Imobiliară VALCEA  
 Biroul de Cadastru și Publicitate Imobiliară Ramnicu Valcea

**A. Partea I. Descrierea imobilului**

TEREN Extravilan

Adresa: Jud. Valcea, PCT. "PIATRA"

Nr. Crt	Nr cadastral Nr. topografic	Suprafața* (mp)	Observații / Referințe
A1		3.952	Sector cadastral:39 Teren neimprejmuit;

**B. Partea II. Proprietari și acte**

Inscrieri privitoare la dreptul de proprietate și alte drepturi reale		Referințe
/		
Hotarare Judecatoreasca nr. 2151, din 24/06/2011 emis de JUDECATORIA DRAGASANI - JUDETUL VALCEA (SENTINTA CIVILA; );		
B1	Intabulare, drept de PROPRIETATE, dobandit prin Hotarare Judecatoreasca, cota actuala 1/1, cota initiala 1/1 1) ONEATA GHEORGHE, LIPSA CNP;	A1

**C. Partea III. SARCINI .**

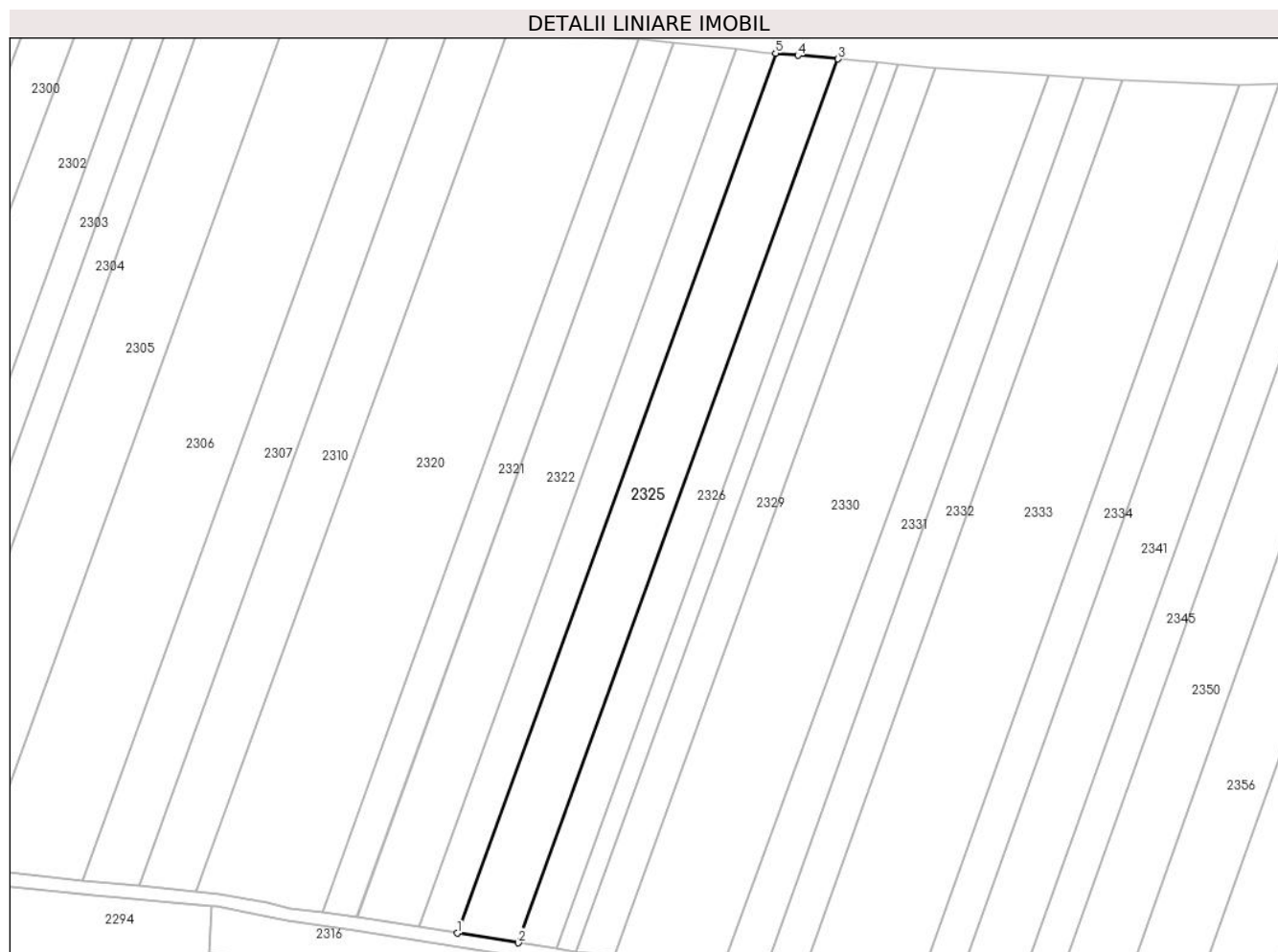
Inscrieri privind dezmembramintele dreptului de proprietate, drepturi reale de garanție și sarcini	Referințe
NU SUNT	

## Anexa Nr. 1 La Partea I

## Teren

Nr cadastral	Suprafața (mp)*	Observații / Referințe
	3.952	

\* Suprafața este determinată în planul de proiecție Stereo 70.



## Date referitoare la teren

Crt	Categorie folosință	Intravilan	Suprafața (mp)	Tarla	Parcelă	Nr. topo	Observații / Referințe
1	arabil	NU	3.952	78	1520/18	-	

## Lungime Segmente

1) Valorile lungimilor segmentelor sunt obținute din proiecție în plan.

Punct început	X / Y	Punct sfârșit	X / Y	Lungime segment (** (m)
1	439.548,447 344.905,438	2	439.564,564 344.902,907	16.315
2	439.564,564 344.902,907	3	439.648,761 345.135,44	247.307
3	439.648,761 345.135,44	4	439.638,143 345.136,407	10.662
4	439.638,143 345.136,407	5	439.632,272 345.136,943	5.895
5	439.632,272 345.136,943	1	439.548,447 344.905,438	246.214

**\*\* Lungimile segmentelor sunt determinate în planul de proiecție Stereo 70 și sunt rotunjite la 1 milimetru.**

**\*\*\* Distanța dintre puncte este formată din segmente cumulate ce sunt mai mici decât valoarea 1 milimetru.**



**DATE DESPRE IMOBILUL NR. 2326**

Oficiul de Cadastru și Publicitate Imobiliară VALCEA  
Biroul de Cadastru și Publicitate Imobiliară Ramnicu Valcea

**A. Partea I. Descrierea imobilului**

TEREN Extravilan

Adresa: Jud. Valcea

Nr. Crt	Nr cadastral Nr. topografic	Suprafața* (mp)	Observații / Referințe
A1		2.470	Sector cadastral:39 Teren neimprejmuit;

**B. Partea II. Proprietari și acte**

Inscrieri privitoare la dreptul de proprietate și alte drepturi reale	Referințe
/	
Act Administrativ nr. 1014, din 17/03/2006 emis de CJSDPAT VALCEA (TITLU DE PROPRIETATE; );	
B1	A1
Intabulare, drept de PROPRIETATE, dobandit prin Reconstituire, cota actuala 1/1, cota initiala 1/1 1) UTA CONSTANTINA, LIPSA CNP;	

**C. Partea III. SARCINI .**

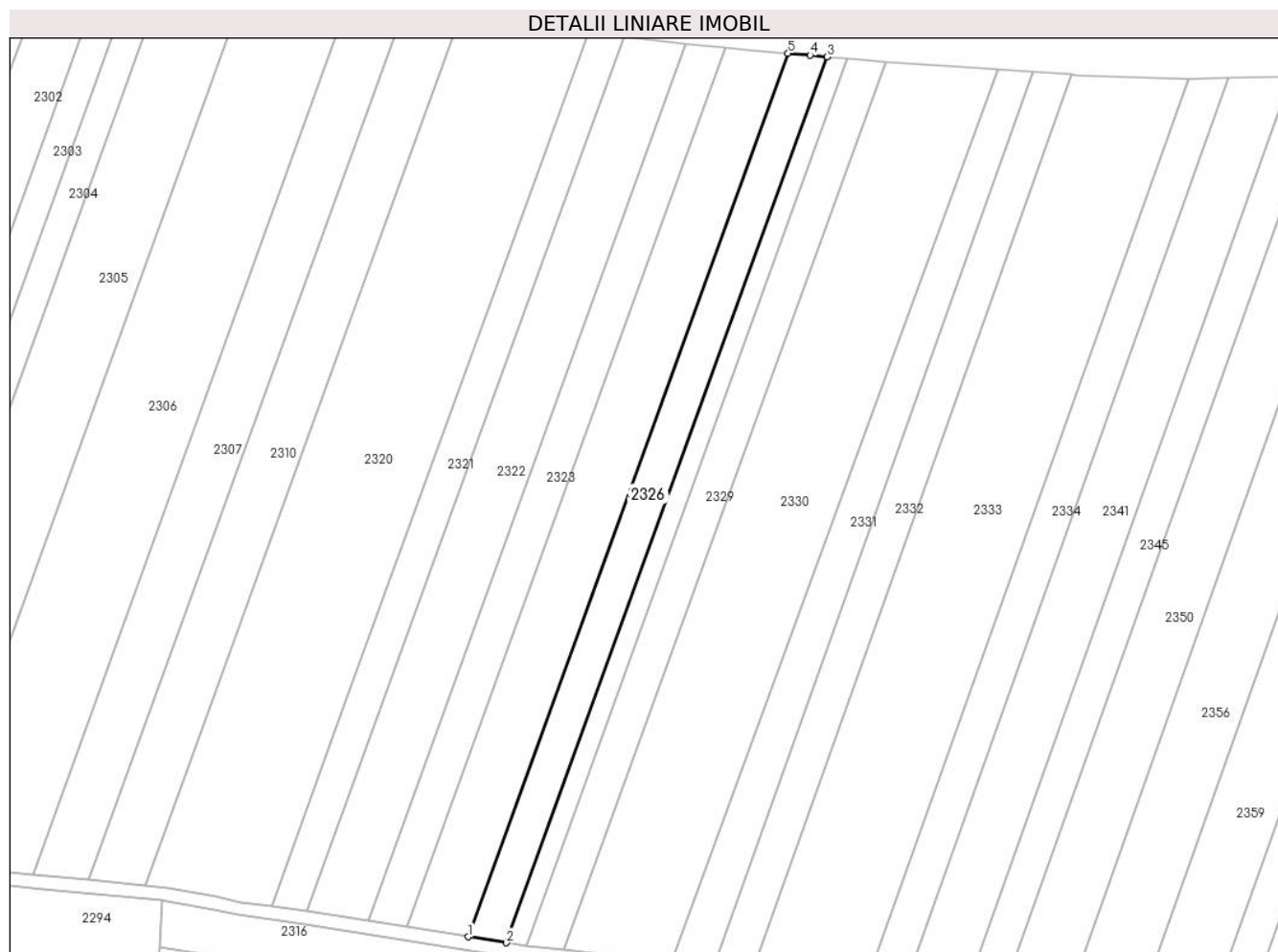
Inscrieri privind dezmembramintele dreptului de proprietate, drepturi reale de garanție și sarcini	Referințe
NU SUNT	

## Anexa Nr. 1 La Partea I

## Teren

Nr cadastral	Suprafața (mp)*	Observații / Referințe
	2.470	

\* Suprafața este determinată în planul de proiecție Stereo 70.



## Date referitoare la teren

Crt	Categorie folosință	Intravilan	Suprafața (mp)	Tarla	Parcelă	Nr. topo	Observații / Referințe
1	arabil	NU	2.470	78	1520/17	-	

## Lungime Segmente

1) Valorile lungimilor segmentelor sunt obținute din proiecție în plan.

Punct început	X / Y	Punct sfârșit	X / Y	Lungime segment (** (m)
1	439.564,564 344.902,907	2	439.574,605 344.901,343	10.162
2	439.574,605 344.901,343	3	439.659,029 345.134,504	247.975
3	439.659,029 345.134,504	4	439.654,614 345.134,906	4.433
4	439.654,614 345.134,906	5	439.648,761 345.135,44	5.877
5	439.648,761 345.135,44	1	439.564,564 344.902,907	247.307

**\*\* Lungimile segmentelor sunt determinate în planul de proiecție Stereo 70 și sunt rotunjite la 1 milimetru.**

**\*\*\* Distanța dintre puncte este formată din segmente cumulate ce sunt mai mici decât valoarea 1 milimetru.**





**DATE DESPRE IMOBILUL NR. 2328**

Oficiul de Cadastru și Publicitate Imobiliară VALCEA  
Biroul de Cadastru și Publicitate Imobiliară Ramnicu Valcea

**A. Partea I. Descrierea imobilului**

TEREN Extravilan

Adresa: Jud. Valcea

Nr. Crt	Nr cadastral Nr. topografic	Suprafața* (mp)	Observații / Referințe
A1		1.283	Sector cadastral:39 Teren neimprejmuit;

**B. Partea II. Proprietari și acte**

Inscrieri privitoare la dreptul de proprietate și alte drepturi reale	Referințe
/	
Act Administrativ nr. 289/50680, din 18/10/1996 emis de CJSDPAT VALCEA (TITLU DE PROPRIETATE; );	
B1	A1
Intabulare, drept de PROPRIETATE, dobandit prin Reconstituire, cota actuala 1/1, cota initiala 1/1 1) <b>ANDRONIE ILIE</b> , LIPSA CNP;	

**C. Partea III. SARCINI .**

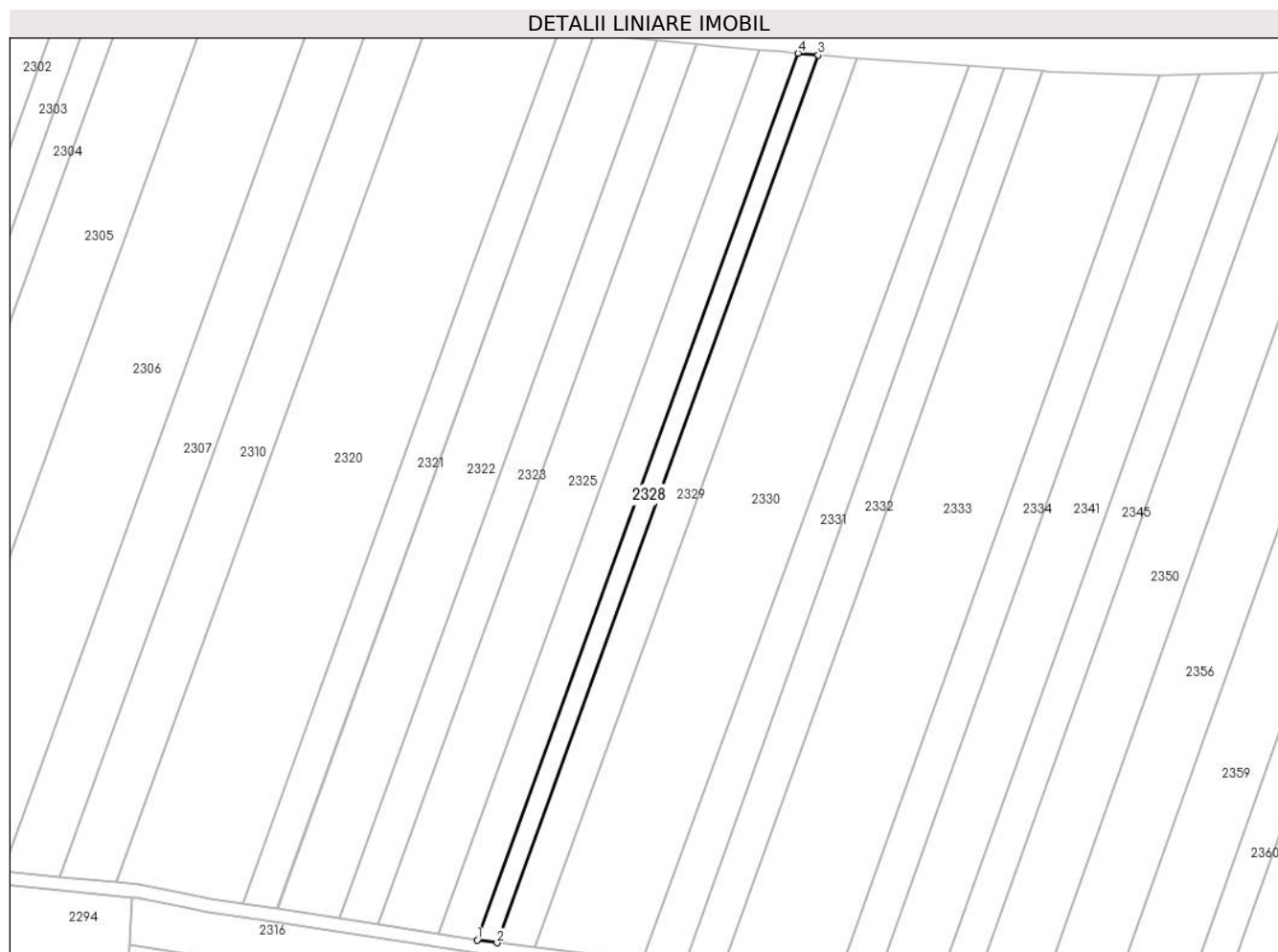
Inscrieri privind dezmembramintele dreptului de proprietate, drepturi reale de garanție și sarcini	Referințe
NU SUNT	

## Anexa Nr. 1 La Partea I

## Teren

Nr cadastral	Suprafața (mp)*	Observații / Referințe
	1.283	

\* Suprafața este determinată în planul de proiecție Stereo 70.



## Date referitoare la teren

Crt	Categorie folosință	Intravilan	Suprafața (mp)	Tarla	Parcelă	Nr. topo	Observații / Referințe
1	arabil	NU	1.283	78	1520/15	-	

## Lungime Segmente

1) Valorile lungimilor segmentelor sunt obținute din proiecție în plan.

Punct început	X / Y	Punct sfârșit	X / Y	Lungime segment (** (m)
1	439.574,605 344.901,343	2	439.579,837 344.900,603	5.284
2	439.579,837 344.900,603	3	439.664,353 345.134,018	248.245
3	439.664,353 345.134,018	4	439.659,029 345.134,504	5.346
4	439.659,029 345.134,504	1	439.574,605 344.901,343	247.975

\*\* Lungimile segmentelor sunt determinate în planul de proiecție Stereo 70 și sunt rotunjite la 1 milimetru.

**\*\*\* Distanţa dintre puncte este formată din segmente cumulate ce sunt mai mici decât valoarea 1 milimetru.**



**DATE DESPRE IMOBILUL NR. 2329**

Oficiul de Cadastru și Publicitate Imobiliară VALCEA  
Biroul de Cadastru și Publicitate Imobiliară Ramnicu Valcea

**A. Partea I. Descrierea imobilului**

TEREN Extravilan

Adresa: Jud. Valcea

Nr. Crt	Nr cadastral Nr. topografic	Suprafața* (mp)	Observații / Referințe
A1		2.422	Sector cadastral:39 Teren neimprejmuit;

**B. Partea II. Proprietari și acte**

Inscrieri privitoare la dreptul de proprietate și alte drepturi reale	Referințe
/	
Act Administrativ nr. 955, din 16/09/2004 emis de CJSDPAT VALCEA (TITLU DE PROPRIETATE; );	
B1	A1
Intabulare, drept de PROPRIETATE, dobandit prin Reconstituire, cota actuala 1/1, cota initiala 1/1	
1) STRAINU I. VASILE, LIPSA CNP;	

**C. Partea III. SARCINI .**

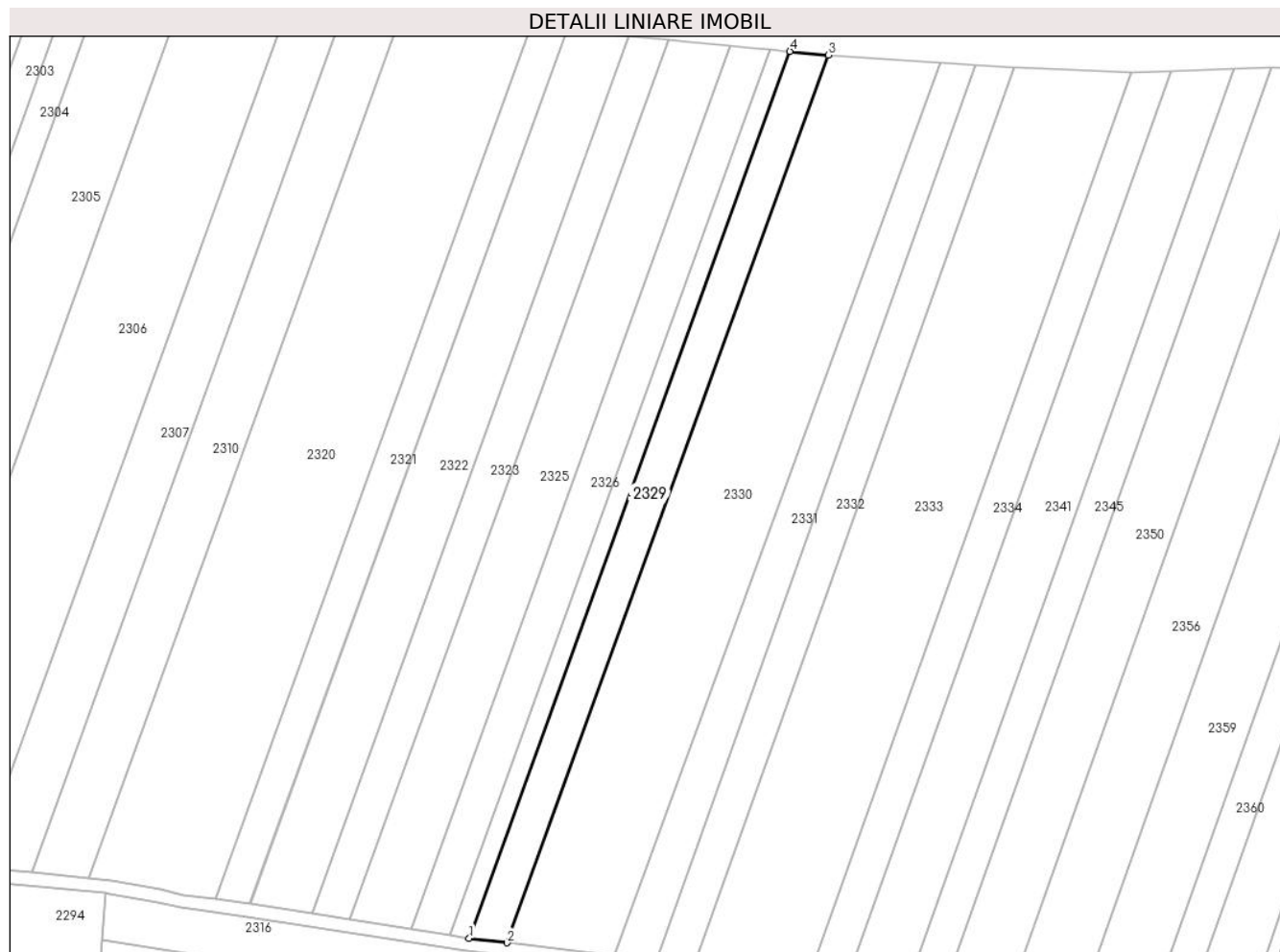
Inscrieri privind dezmembramintele dreptului de proprietate, drepturi reale de garanție și sarcini	Referințe
NU SUNT	

## Anexa Nr. 1 La Partea I

## Teren

Nr cadastral	Suprafața (mp)*	Observații / Referințe
	2.422	

\* Suprafața este determinată în planul de proiecție Stereo 70.



## Date referitoare la teren

Crt	Categorie folosință	Intravilan	Suprafața (mp)	Tarla	Parcelă	Nr. topo	Observații / Referințe
1	arabil	NU	2.422	78	1520/14	-	

## Lungime Segmente

1) Valorile lungimilor segmentelor sunt obținute din proiecție în plan.

Punct început	X / Y	Punct sfârșit	X / Y	Lungime segment (** (m)
1	439.579,837 344.900,603	2	439.589,771 344.899,399	10.007
2	439.589,771 344.899,399	3	439.674,392 345.133,103	248.552
3	439.674,392 345.133,103	4	439.664,353 345.134,018	10.081
4	439.664,353 345.134,018	1	439.579,837 344.900,603	248.245

\*\* Lungimile segmentelor sunt determinate în planul de proiecție Stereo 70 și sunt rotunjite la 1 milimetru.

**\*\*\* Distanţa dintre puncte este formată din segmente cumulate ce sunt mai mici decât valoarea 1 milimetru.**





**DATE DESPRE IMOBILUL NR. 2330**

Oficiul de Cadastru și Publicitate Imobiliară VALCEA  
Biroul de Cadastru și Publicitate Imobiliară Ramnicu Valcea

**A. Partea I. Descrierea imobilului**

TEREN Extravilan

Adresa: Jud. Valcea

Nr. Crt	Nr cadastral Nr. topografic	Suprafața* (mp)	Observații / Referințe
A1		Din acte: 7.241 Masurata: 7.022	Sector cadastral:39 Teren neimprejmit;

**B. Partea II. Proprietari și acte**

Inscrieri privitoare la dreptul de proprietate și alte drepturi reale		Referințe
/		
Act Notarial nr. 1393, din 16/04/1998 emis de BNP CONSTANTIN BANU (CONTRACT DE INTRETINERE; );		
B1	Intabulare, drept de PROPRIETATE, dobandit prin Conventie, cota actuala 1/1, cota initiala 1/1 1) STATESCU VASILE, LIPSA CNP; 2) STATESCU STANCA, LIPSA CNP;	A1

**C. Partea III. SARCINI**

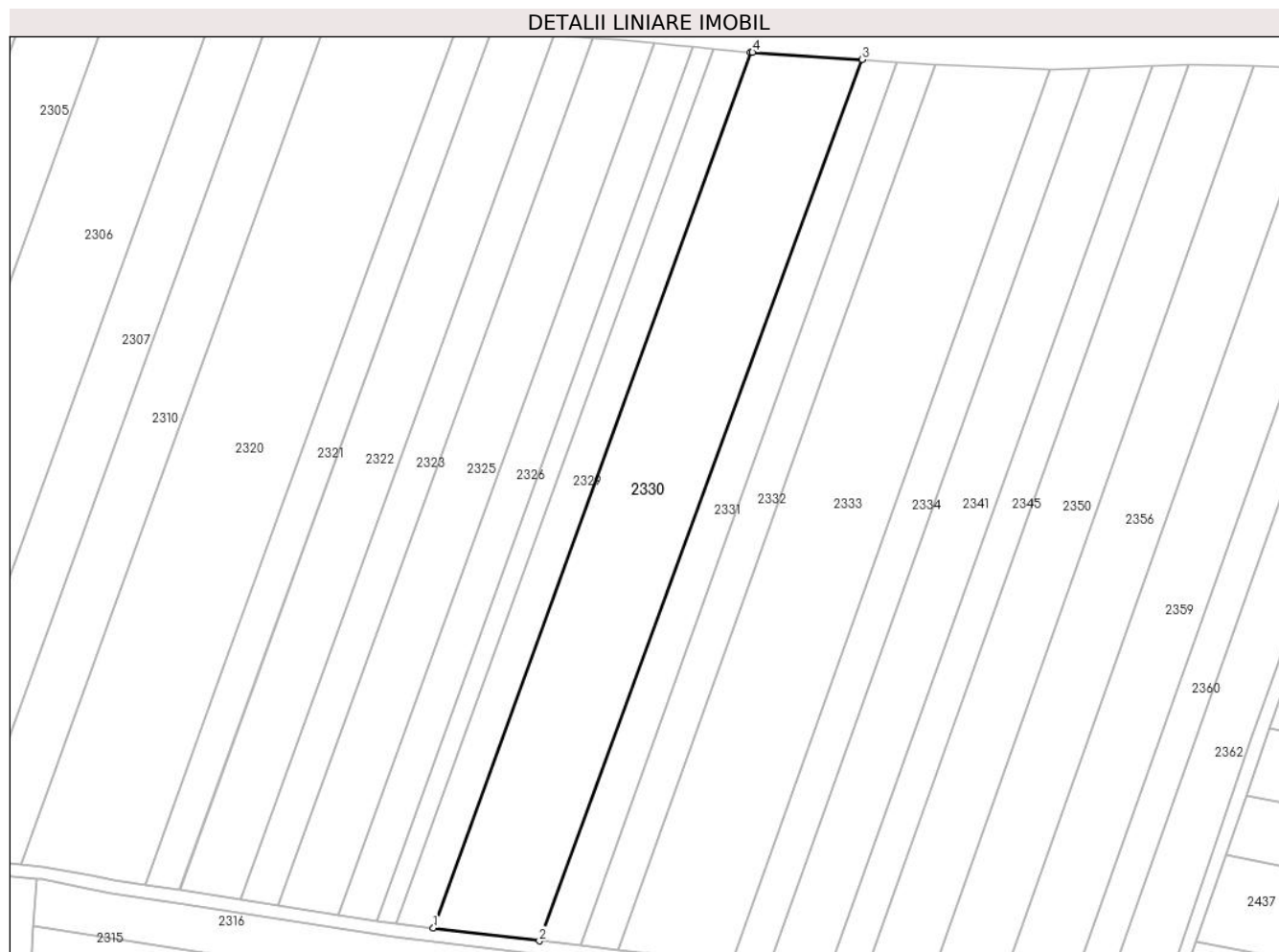
Inscrieri privind dezmembramintele dreptului de proprietate, drepturi reale de garanție și sarcini		Referințe
/		
Act Notarial nr. 1393, din 16/04/1998 emis de BNP CONSTANTIN BANU (CONTRACT DE INTRETINERE; );		
C1	Intabulare, drept de IPOTECA LEGALA, Valoare:0 CONSTAND IN OBLIGATIA DE INTRETINERE SI INGRIJIRE IN FAVOAREA LUI: 1) STATESCU MARIN, LIPSA CNP;	A1

## Anexa Nr. 1 La Partea I

## Teren

Nr cadastral	Suprafața (mp)*	Observații / Referințe
	Din acte: 7.241 Masurata: 7.022	

\* Suprafața este determinată în planul de proiecție Stereo 70.



## Date referitoare la teren

Crt	Categorie folosință	Intra vilan	Suprafața (mp)	Tarla	Parcelă	Nr. topo	Observații / Referințe
1	arabil	NU	7.022	78	1520/13	-	

## Lungime Segmente

1) Valorile lungimilor segmentelor sunt obținute din proiecție în plan.

Punct început	X / Y	Punct sfârșit	X / Y	Lungime segment (** (m)
1	439.589,771 344.899,399	2	439.618,049 344.896,014	28.48
2	439.618,049 344.896,014	3	439.704,082 345.131,143	250.374
3	439.704,082 345.131,143	4	439.674,909 345.133,056	29.236
4	439.674,909 345.133,056	5	439.674,392 345.133,103	0.519
5	439.674,392 345.133,103	1	439.589,771 344.899,399	248.552

**\*\* Lungimile segmentelor sunt determinate în planul de proiecție Stereo 70 și sunt rotunjite la 1 milimetru.**

**\*\*\* Distanța dintre puncte este formată din segmente cumulate ce sunt mai mici decât valoarea 1 milimetru.**



**DATE DESPRE IMOBILUL NR. 2331**

Oficiul de Cadastru și Publicitate Imobiliară VALCEA  
Biroul de Cadastru și Publicitate Imobiliară Ramnicu Valcea

**A. Partea I. Descrierea imobilului**

TEREN Extravilan

Adresa: Jud. Valcea

Nr. Crt	Nr cadastral Nr. topografic	Suprafața* (mp)	Observații / Referințe
A1		2.470	Sector cadastral:39 Teren neimprejmuit;

**B. Partea II. Proprietari și acte**

Inscrieri privitoare la dreptul de proprietate și alte drepturi reale	Referințe
/	
Act Administrativ nr. 993, din 21/07/2005 emis de CJSDPAT VALCEA (TITLU DE PROPRIETATE; );	
B1	A1
Intabulare, drept de PROPRIETATE, dobandit prin Reconstituire, cota actuala 1/1, cota initiala 1/1 1) POPESCU PETRE, LIPSA CNP;	

**C. Partea III. SARCINI .**

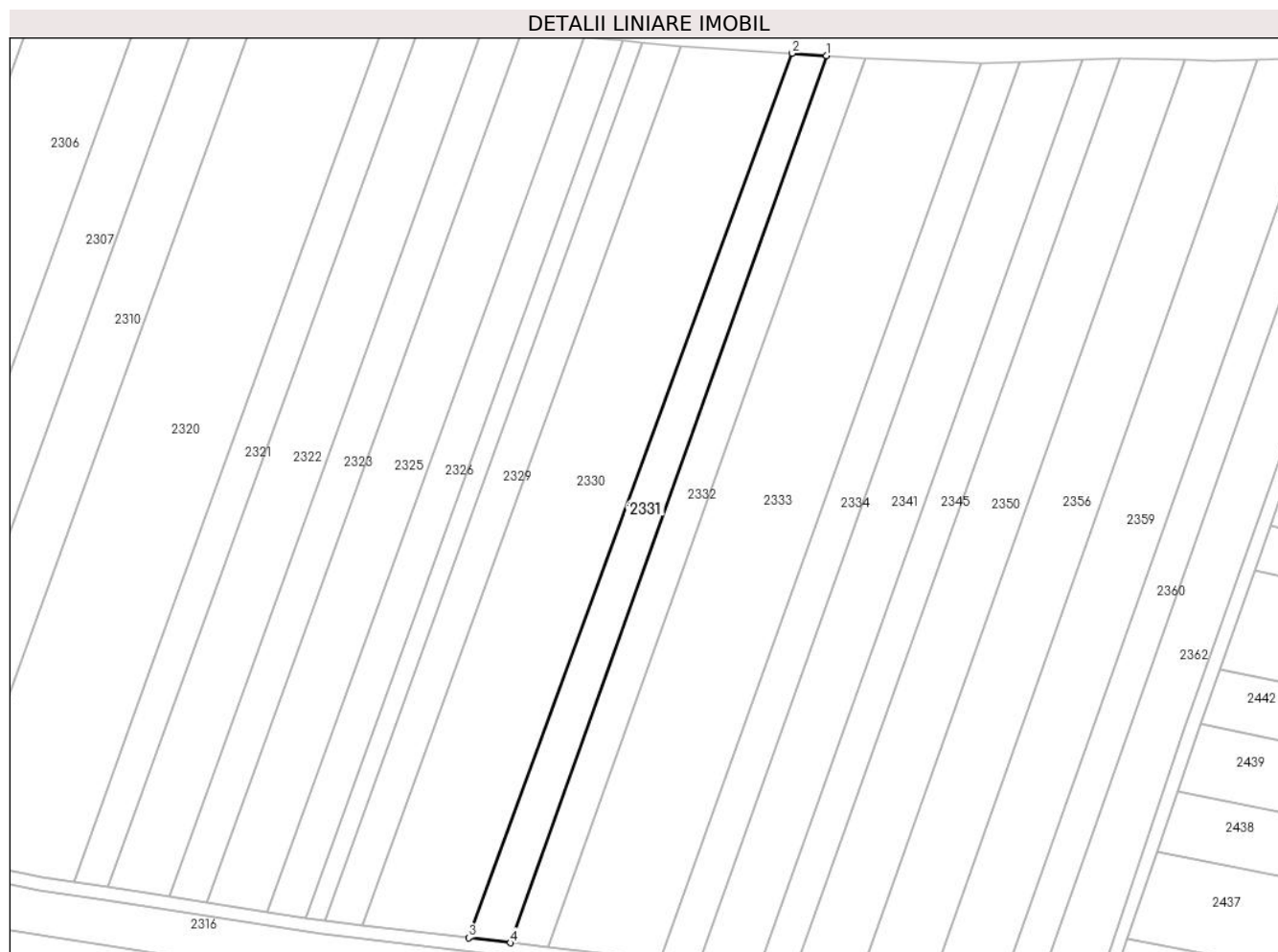
Inscrieri privind dezmembramintele dreptului de proprietate, drepturi reale de garanție și sarcini	Referințe
NU SUNT	

## Anexa Nr. 1 La Partea I

## Teren

Nr cadastral	Suprafața (mp)*	Observații / Referințe
	2.470	

\* Suprafața este determinată în planul de proiecție Stereo 70.



## Date referitoare la teren

Crt	Categorie folosință	Intravilan	Suprafața (mp)	Tarla	Parcelă	Nr. topo	Observații / Referințe
1	arabil	NU	2.470	78	1520/12	-	

## Lungime Segmente

1) Valorile lungimilor segmentelor sunt obținute din proiecție în plan.

Punct început	X / Y	Punct sfârșit	X / Y	Lungime segment (** (m)
1	439.713,288 345.130,521	2	439.704,082 345.131,143	9.227
2	439.704,082 345.131,143	3	439.618,049 344.896,014	250.374
3	439.618,049 344.896,014	4	439.629,119 344.894,692	11.149
4	439.629,119 344.894,692	1	439.713,288 345.130,521	250.399

\*\* Lungimile segmentelor sunt determinate în planul de proiecție Stereo 70 și sunt rotunjite la 1 milimetru.

**\*\*\* Distanţa dintre puncte este formată din segmente cumulate ce sunt mai mici decât valoarea 1 milimetru.**





**DATE DESPRE IMOBILUL NR. 2332**

Oficiul de Cadastru și Publicitate Imobiliară VALCEA  
Biroul de Cadastru și Publicitate Imobiliară Ramnicu Valcea

**A. Partea I. Descrierea imobilului**

TEREN Extravilan

Adresa: Jud. Valcea

Nr. Crt	Nr cadastral Nr. topografic	Suprafața* (mp)	Observații / Referințe
A1		2.471	Sector cadastral:39 Teren neimprejmuit;

**B. Partea II. Proprietari și acte**

Inscrieri privitoare la dreptul de proprietate și alte drepturi reale	Referințe
/	
Act Administrativ nr. 462/42730, din 03/04/1997 emis de CJSDPAT VALCEA (TITLU DE PROPRIETATE; );	
B1	A1
Intabulare, drept de PROPRIETATE, dobandit prin Reconstituire, cota actuala 1/1, cota initiala 1/1	
1) PĂTRU ION, LIPSA CNP;	
2) PĂTRU ILIE, LIPSA CNP;	
3) PĂTRU CONSTANTIN, LIPSA CNP;	

**C. Partea III. SARCINI .**

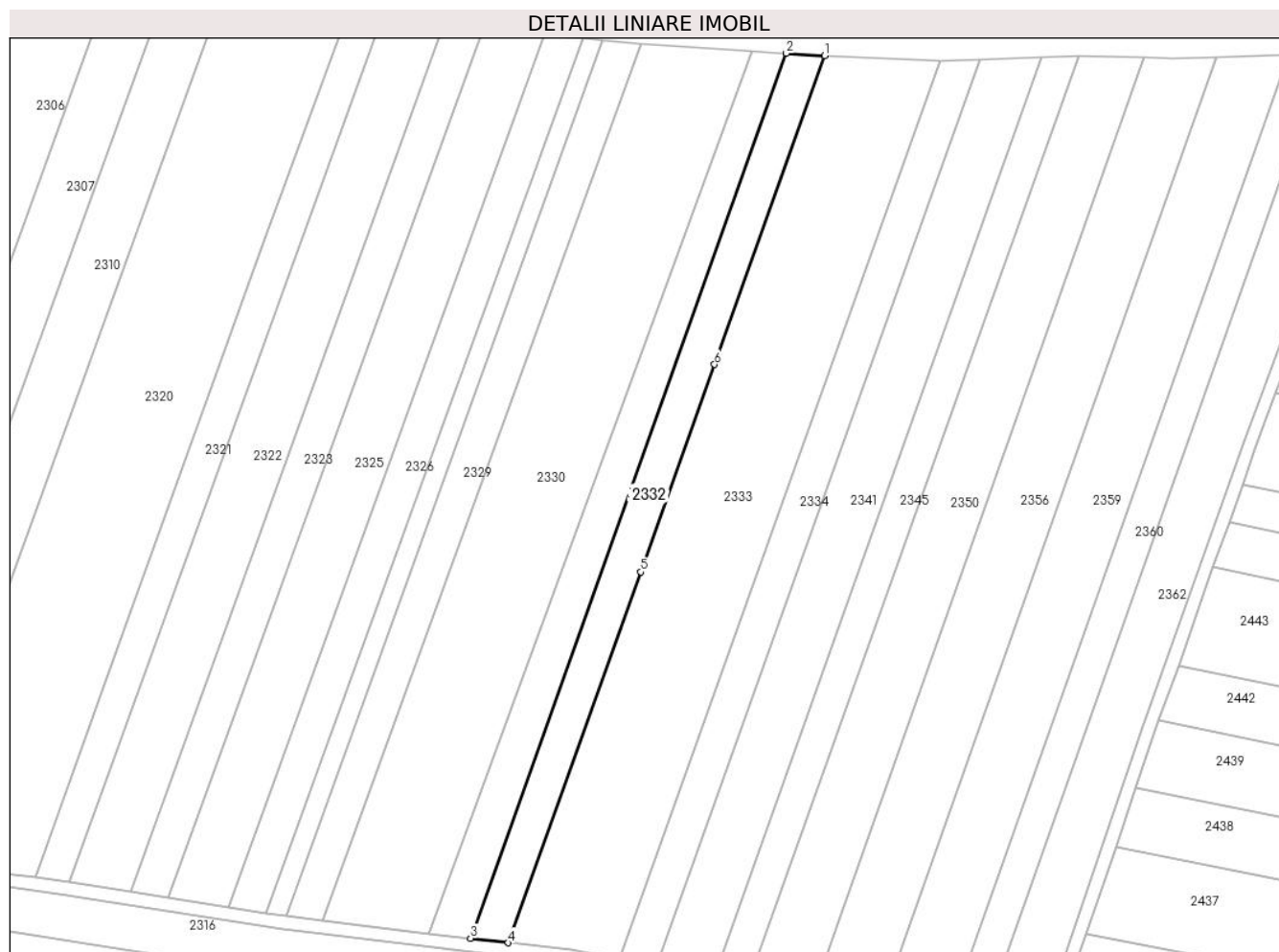
Inscrieri privind dezmembramintele dreptului de proprietate, drepturi reale de garanție și sarcini	Referințe
NU SUNT	

## Anexa Nr. 1 La Partea I

## Teren

Nr cadastral	Suprafața (mp)*	Observații / Referințe
	2.471	

\* Suprafața este determinată în planul de proiecție Stereo 70.



## Date referitoare la teren

Crt	Categorie folosință	Intravilan	Suprafața (mp)	Tarla	Parcelă	Nr. topo	Observații / Referințe
1	arabil	NU	2.009	78	1520/11	-	
2	vie	NU	462	78	1520/11	-	

## Lungime Segmente

1) Valorile lungimilor segmentelor sunt obținute din proiecție în plan.

Punct început	X / Y	Punct sfârșit	X / Y	Lungime segment (** (m)
1	439.723,508 345.129,83	2	439.713,288 345.130,521	10.243
2	439.713,288 345.130,521	3	439.629,119 344.894,692	250.399
3	439.629,119 344.894,692	4	439.639,157 344.893,493	10.109
4	439.639,157 344.893,493	5	439.674,426 344.992,31	104.922

Punct început	X / Y	Punct sfârșit	X / Y	Lungime segment (** (m)
5	439.674,426 344.992,31	6	439.694,159 345.047,599	58.705
6	439.694,159 345.047,599	1	439.723,508 345.129,83	87.312

\*\* Lungimile segmentelor sunt determinate în planul de proiecție Stereo 70 și sunt rotunjite la 1 milimetru.

\*\*\* Distanța dintre puncte este formată din segmente cumulate ce sunt mai mici decât valoarea 1 milimetru.



**DATE DESPRE IMOBILUL NR. 2333**

Oficiul de Cadastru și Publicitate Imobiliară VALCEA  
Biroul de Cadastru și Publicitate Imobiliară Ramnicu Valcea

**A. Partea I. Descrierea imobilului**

TEREN Extravilan

Adresa: Jud. Valcea, PUNCTUL CIMITIR

Nr. Crt	Nr cadastral Nr. topografic	Suprafața* (mp)	Observații / Referințe
A1	35349	7.413	Sector cadastral:39 Teren neimprejmuit;

**B. Partea II. Proprietari și acte**

Inscrieri privitoare la dreptul de proprietate și alte drepturi reale		Referințe
<b>69340 / 22/12/2016</b>		
Hotarare Judecatoreasca nr. 1935, din 11/09/2013 emis de JUDECATORIA DRAGASANI (; act administrativ nr 235/50680 din 26.09.1996, emis de CJSDPAT VALCEA);		
B1	Intabulare, drept de PROPRIETATE, dobandit prin Hotarare Judecatoreasca, cota actuala 1/1, cota initiala 1/1 1) DUDE ION 2) DUDE FLORENTINA, sotii;	A1

**C. Partea III. SARCINI .**

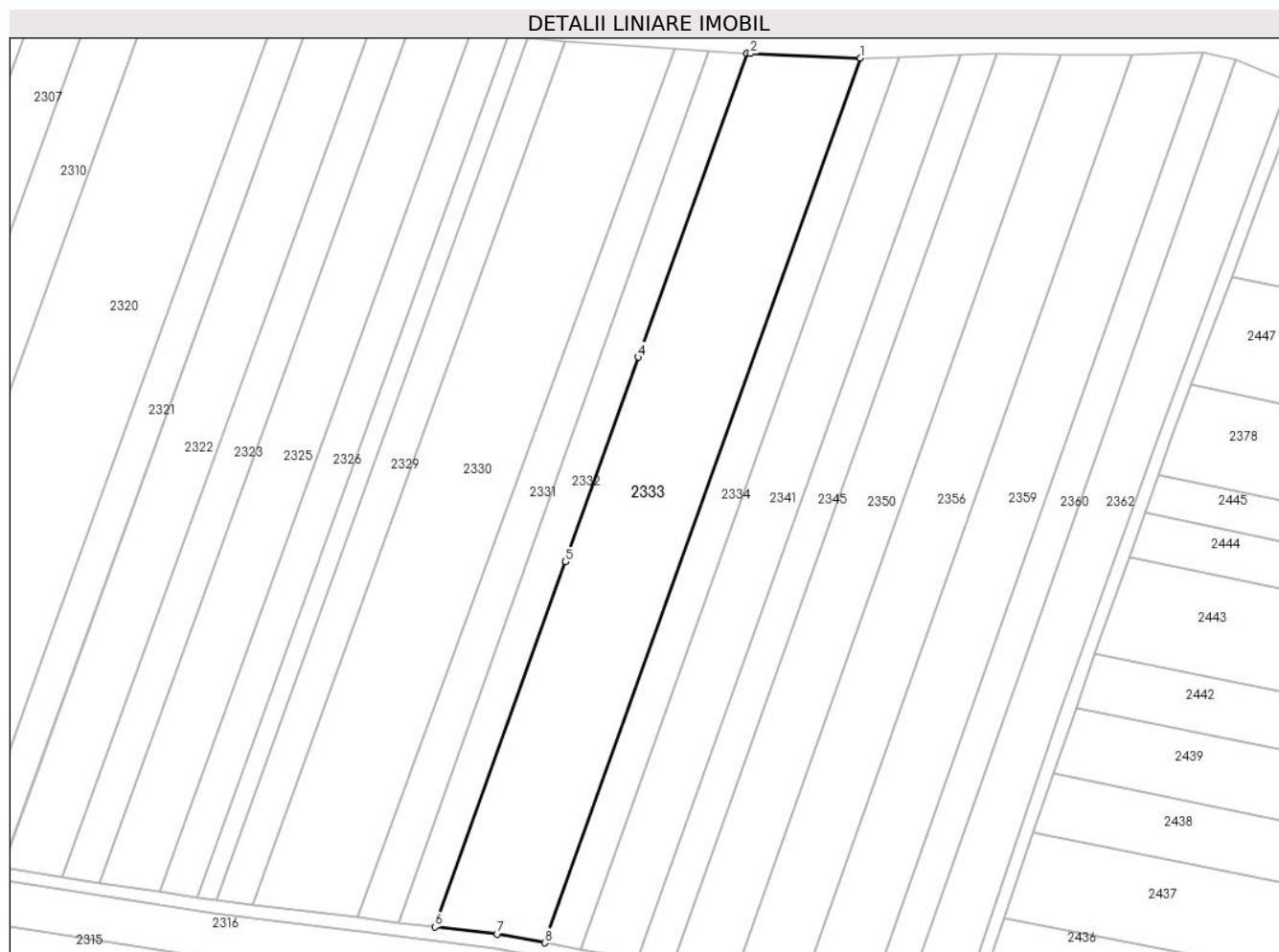
Inscrieri privind dezmembramintele dreptului de proprietate, drepturi reale de garanție și sarcini	Referințe
NU SUNT	

## Anexa Nr. 1 La Partea I

## Teren

Nr cadastral	Suprafața (mp)*	Observații / Referințe
35349	7.413	

\* Suprafața este determinată în planul de proiecție Stereo 70.



## Date referitoare la teren

Crt	Categorie folosință	Intravilan	Suprafața (mp)	Tarla	Parcelă	Nr. topo	Observații / Referințe
1	arabil	NU	7.413	78	1520/10	-	

## Lungime Segmente

1) Valorile lungimilor segmentelor sunt obținute din proiecție în plan.

Punct început	X / Y	Punct sfârșit	X / Y	Lungime segment (** (m)
1	439.754,253 345.128,559	2	439.724,551 345.129,76	29.726
2	439.724,551 345.129,76	3	439.723,508 345.129,83	1.045
3	439.723,508 345.129,83	4	439.694,159 345.047,599	87.312
4	439.694,159 345.047,599	5	439.674,426 344.992,31	58.705
5	439.674,426 344.992,31	6	439.639,157 344.893,493	104.922

Punct început	X / Y	Punct sfârșit	X / Y	Lungime segment (** (m)
6	439.639,157 344.893,493	7	439.655,893 344.891,551	16.848
7	439.655,893 344.891,551	8	439.668,822 344.889,195	13.142
8	439.668,822 344.889,195	1	439.754,253 345.128,559	254.153

\*\* Lungimile segmentelor sunt determinate în planul de proiecție Stereo 70 și sunt rotunjite la 1 milimetru.

\*\*\* Distanța dintre puncte este formată din segmente cumulate ce sunt mai mici decât valoarea 1 milimetru.





**DATE DESPRE IMOBILUL NR. 2334**

Oficiul de Cadastru și Publicitate Imobiliară VALCEA  
Biroul de Cadastru și Publicitate Imobiliară Ramnicu Valcea

**A. Partea I. Descrierea imobilului**

TEREN Extravilan

Adresa: Jud. Valcea

Nr. Crt	Nr cadastral Nr. topografic	Suprafața* (mp)	Observații / Referințe
A1		2.500	Sector cadastral:39 Teren neimprejmuit;

**B. Partea II. Proprietari și acte**

Inscrieri privitoare la dreptul de proprietate și alte drepturi reale		Referințe
/		
Act Normativ nr. 7, din 13/03/1996 emis de PARLAMENTUL ROMÂNIEI (LEGE; ,art.13);		
B1	Inscrierea posesiei, drept de PROPRIETATE, dobandit prin Lege, cota actuala 1/1, cota initiala 1/1 1) NEIDENTIFICAT NEIDENTIFICAT	A1
B2	Se notează mențiunea de proprietar neidentificat.	A1

**C. Partea III. SARCINI .**

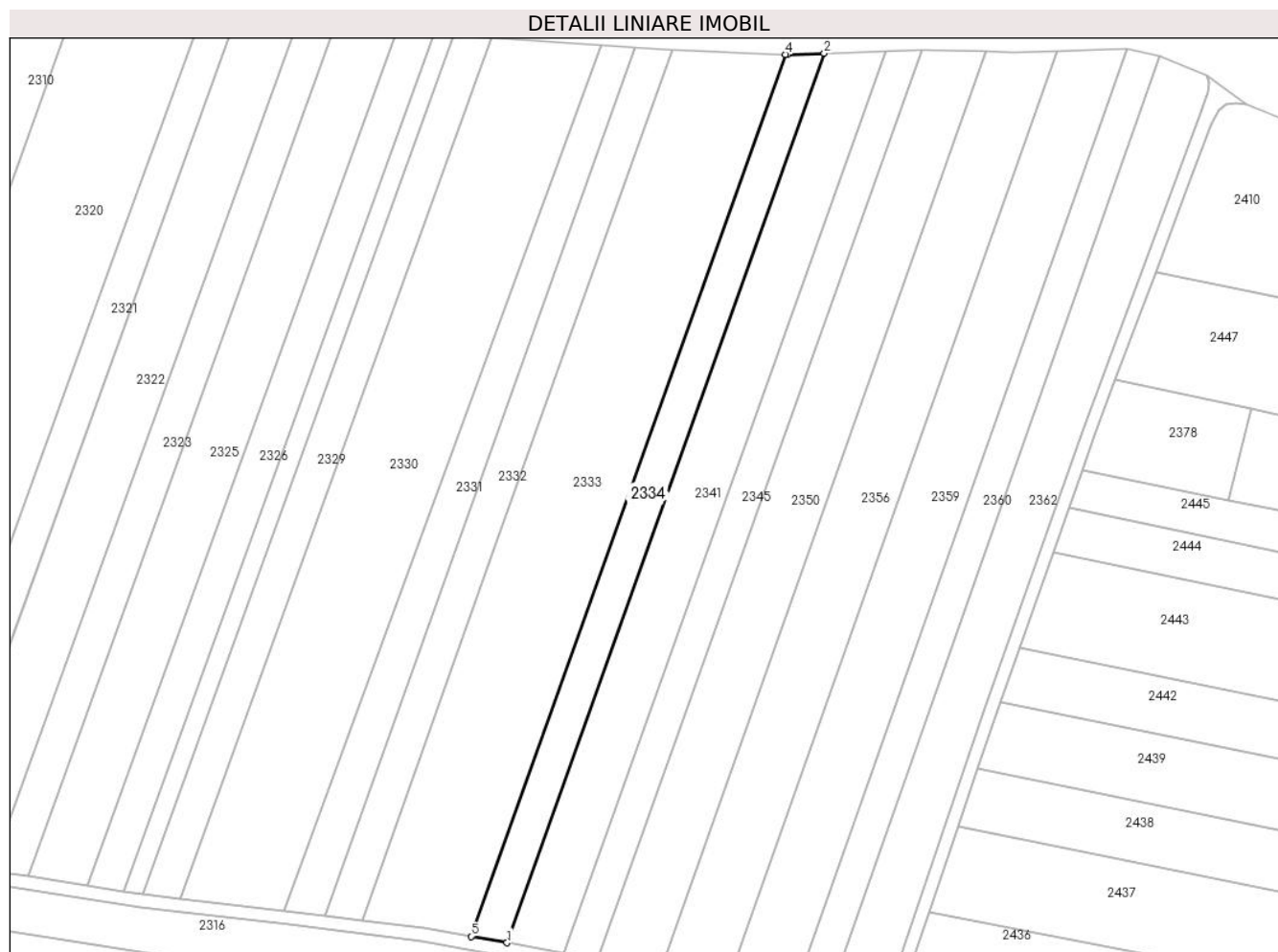
Inscrieri privind dezmembramintele dreptului de proprietate, drepturi reale de garanție și sarcini	Referințe
NU SUNT	

## Anexa Nr. 1 La Partea I

## Teren

Nr cadastral	Suprafața (mp)*	Observații / Referințe
	2.500	

\* Suprafața este determinată în planul de proiecție Stereo 70.



## Date referitoare la teren

Crt	Categorie folosință	Intravilan	Suprafața (mp)	Tarla	Parcelă	Nr. topo	Observații / Referințe
1	arabil	NU	2.500	78	1520/9	-	

## Lungime Segmente

1) Valorile lungimilor segmentelor sunt obținute din proiecție în plan.

Punct început	X / Y	Punct sfârșit	X / Y	Lungime segment (** (m)
1	439.678,599 344.887,45	2	439.764,764 345.128,871	256.337
2	439.764,764 345.128,871	3	439.754,753 345.128,539	10.017
3	439.754,753 345.128,539	4	439.754,253 345.128,559	0.5
4	439.754,253 345.128,559	5	439.668,822 344.889,195	254.153
5	439.668,822 344.889,195	1	439.678,599 344.887,45	9.932

**\*\* Lungimile segmentelor sunt determinate în planul de proiecție Stereo 70 și sunt rotunjite la 1 milimetru.**

**\*\*\* Distanța dintre puncte este formată din segmente cumulate ce sunt mai mici decât valoarea 1 milimetru.**



**DATE DESPRE IMOBILUL NR. 2335**

Oficiul de Cadastru și Publicitate Imobiliară VALCEA  
Biroul de Cadastru și Publicitate Imobiliară Ramnicu Valcea

**A. Partea I. Descrierea imobilului**

TEREN Necunoscut

Adresa: Loc. Condoiesti, Jud. Valcea

Nr. Crt	Nr cadastral Nr. topografic	Suprafața* (mp)	Observații / Referințe
A1		1.260	Sector cadastral:39 Teren neimprejmuit;

**B. Partea II. Proprietari și acte**

Inscrieri privitoare la dreptul de proprietate și alte drepturi reale		Referințe
/		
Act Normativ nr. 7, din 13/03/1996 emis de PARLAMENTUL ROMÂNIEI (LEGE; ,art.13);		
B1	Inscrierea posesiei, drept de PROPRIETATE, dobandit prin Lege, cota actuala 1/1, cota initiala 1/1 1) NEIDENTIFICAT NEIDENTIFICAT	A1
B2	Se notează mențiunea de proprietar neidentificat.	A1

**C. Partea III. SARCINI .**

Inscrieri privind dezmembramintele dreptului de proprietate, drepturi reale de garanție și sarcini	Referințe
NU SUNT	

## Anexa Nr. 1 La Partea I

## Teren

Nr cadastral	Suprafața (mp)*	Observații / Referințe
	1.260	

\* Suprafața este determinată în planul de proiecție Stereo 70.



## Date referitoare la teren

Crt	Categorie folosință	Intravilan	Suprafața (mp)	Tarla	Parcelă	Nr. topo	Observații / Referințe
1	drum	DA	183	76	-	-	
2	drum	NU	1.077	76	-	-	

## Lungime Segmente

1) Valorile lungimilor segmentelor sunt obținute din proiecție în plan.

Punct început	X / Y	Punct sfârșit	X / Y	Lungime segment	Punct început	X / Y	Punct sfârșit	X / Y	Lungime segment	Punct început	X / Y	Punct sfârșit	X / Y	Lungime segment
1	439.669,635 344.524,758	2	439.671,919 344.527,591	3.639	2	439.671,919 344.527,591	3	439.673,788 344.528,676	2.161	3	439.673,788 344.528,676	4	439.673,543 344.532,935	4.266
4	439.673,543 344.532,935	5	439.673,779 344.535,226	2.303	5	439.673,779 344.535,226	6	439.676,589 344.548,019	13.098	6	439.676,589 344.548,019	7	439.678,414 344.559,052	11.183
7	439.678,414 344.559,052	8	439.680,479 344.572,138	13.248	8	439.680,479 344.572,138	9	439.681,393 344.578,828	6.752	9	439.681,393 344.578,828	10	439.682,28 344.586,866	8.087
10	439.682,28 344.586,866	11	439.687,249 344.620,003	33.507	11	439.687,249 344.620,003	12	439.687,349 344.646,076	26.073	12	439.687,349 344.646,076	13	439.687,29 344.653,402	7.326
13	439.687,29 344.653,402	14	439.687,525 344.661,348	7.949	14	439.687,525 344.661,348	15	439.686,144 344.686,011	24.702	15	439.686,144 344.686,011	16	439.683,707 344.735,761	49.81

Punct început	X / Y	Punct sfârșit	X / Y	Lungime segment	Punct început	X / Y	Punct sfârșit	X / Y	Lungime segment	Punct început	X / Y	Punct sfârșit	X / Y	Lungime segment
16	439.683,707 344.735,761	17	439.682,746 344.767,121	31.375	17	439.682,746 344.767,121	18	439.682,565 344.795,17	28.05	18	439.682,565 344.795,17	19	439.681,677 344.827,351	32.193
19	439.681,677 344.827,351	20	439.680,53 344.851,34	24.016	20	439.680,53 344.851,34	21	439.680,227 344.866,726	15.389	21	439.680,227 344.866,726	22	439.680,679 344.871,163	4.46
22	439.680,679 344.871,163	23	439.681,287 344.872,223	1.222	23	439.681,287 344.872,223	24	439.682,107 344.872,395	0.838	24	439.682,107 344.872,395	25	439.682,703 344.882,842	10.464
25	439.682,703 344.882,842	26	439.678,764 344.883,485	3.991	26	439.678,764 344.883,485	27	439.677,272 344.872,259	11.325	27	439.677,272 344.872,259	28	439.676,989 344.869,811	2.464
28	439.676,989 344.869,811	29	439.676,723 344.866,848	2.975	29	439.676,723 344.866,848	30	439.676,919 344.856,938	9.912	30	439.676,919 344.856,938	31	439.677,032 344.851,222	5.717
31	439.677,032 344.851,222	32	439.677,988 344.831,215	20.03	32	439.677,988 344.831,215	33	439.678,179 344.827,217	4.003	33	439.678,179 344.827,217	34	439.678,779 344.805,86	21.365
34	439.678,779 344.805,86	35	439.679,04 344.795,119	10.744	35	439.679,04 344.795,119	36	439.679,051 344.793,3	1.819	36	439.679,051 344.793,3	37	439.679,13 344.780,824	12.476
37	439.679,13 344.780,824	38	439.679,173 344.774,076	6.748	38	439.679,173 344.774,076	39	439.679,197 344.771,784	2.292	39	439.679,197 344.771,784	40	439.679,289 344.765,668	6.117
40	439.679,289 344.765,668	41	439.679,664 344.753,408	12.266	41	439.679,664 344.753,408	42	439.680,137 344.737,996	15.419	42	439.680,137 344.737,996	43	439.680,209 344.735,622	2.375
43	439.680,209 344.735,622	44	439.680,741 344.724,779	10.856	44	439.680,741 344.724,779	45	439.681,041 344.718,648	6.138	45	439.681,041 344.718,648	46	439.681,341 344.712,515	6.14
46	439.681,341 344.712,515	47	439.681,639 344.706,438	6.084	47	439.681,639 344.706,438	48	439.682,119 344.696,643	9.807	48	439.682,119 344.696,643	49	439.682,649 344.685,826	10.83
49	439.682,649 344.685,826	50	439.684,022 344.661,302	24.562	50	439.684,022 344.661,302	51	439.683,82 344.654,473	6.832	51	439.683,82 344.654,473	52	439.683,851 344.644,993	9.48
52	439.683,851 344.644,993	53	439.683,853 344.634,426	10.567	53	439.683,853 344.634,426	54	439.683,759 344.621,402	13.024	54	439.683,759 344.621,402	55	439.683,751 344.620,265	1.137
55	439.683,751 344.620,265	56	439.681,245 344.603,562	16.89	56	439.681,245 344.603,562	57	439.680,833 344.600,816	2.777	57	439.680,833 344.600,816	58	439.678,967 344.588,369	12.586
58	439.678,967 344.588,369	59	439.678,809 344.587,318	1.063	59	439.678,809 344.587,318	60	439.677,88 344.578,902	8.467	60	439.677,88 344.578,902	61	439.677,528 344.576,356	2.57
61	439.677,528 344.576,356	62	439.677,016 344.572,65	3.741	62	439.677,016 344.572,65	63	439.675,718 344.564,423	8.329	63	439.675,718 344.564,423	64	439.674,959 344.559,61	4.872
64	439.674,959 344.559,61	65	439.673,752 344.552,312	7.397	65	439.673,752 344.552,312	66	439.673,151 344.548,68	3.681	66	439.673,151 344.548,68	67	439.670,306 344.535,728	13.261
67	439.670,306 344.535,728	68	439.670,16 344.533,673	2.06	68	439.670,16 344.533,673	69	439.670,247 344.527,927	5.747	69	439.670,247 344.527,927	1	439.669,635 344.524,758	3.228

\*\* Lungimile segmentelor sunt determinate în planul de proiecție Stereo 70 și sunt rotunjite la 1 milimetru.

\*\*\* Distanța dintre puncte este formată din segmente cumulate ce sunt mai mici decât valoarea 1 milimetru.





**DATE DESPRE IMOBILUL NR. 2336**

Oficiul de Cadastru și Publicitate Imobiliară VALCEA  
Biroul de Cadastru și Publicitate Imobiliară Ramnicu Valcea

**A. Partea I. Descrierea imobilului**

TEREN Intravilan

Adresa: Loc. Condoiesti, Jud. Valcea

Nr. Crt	Nr cadastral Nr. topografic	Suprafața* (mp)	Observații / Referințe
A1		374	Sector cadastral:39 Teren neimprejmuit;

**B. Partea II. Proprietari și acte**

Inscrieri privitoare la dreptul de proprietate și alte drepturi reale		Referințe
/		
Act Normativ nr. 7, din 13/03/1996 emis de PARLAMENTUL ROMÂNIEI (LEGE; ,art.13);		
B1	Inscrierea posesiei, drept de PROPRIETATE, dobandit prin Lege, cota actuala 1/1, cota initiala 1/1 1) NEIDENTIFICAT NEIDENTIFICAT	A1
B2	Se notează mențiunea proprietar neidentificat	A1

**C. Partea III. SARCINI .**

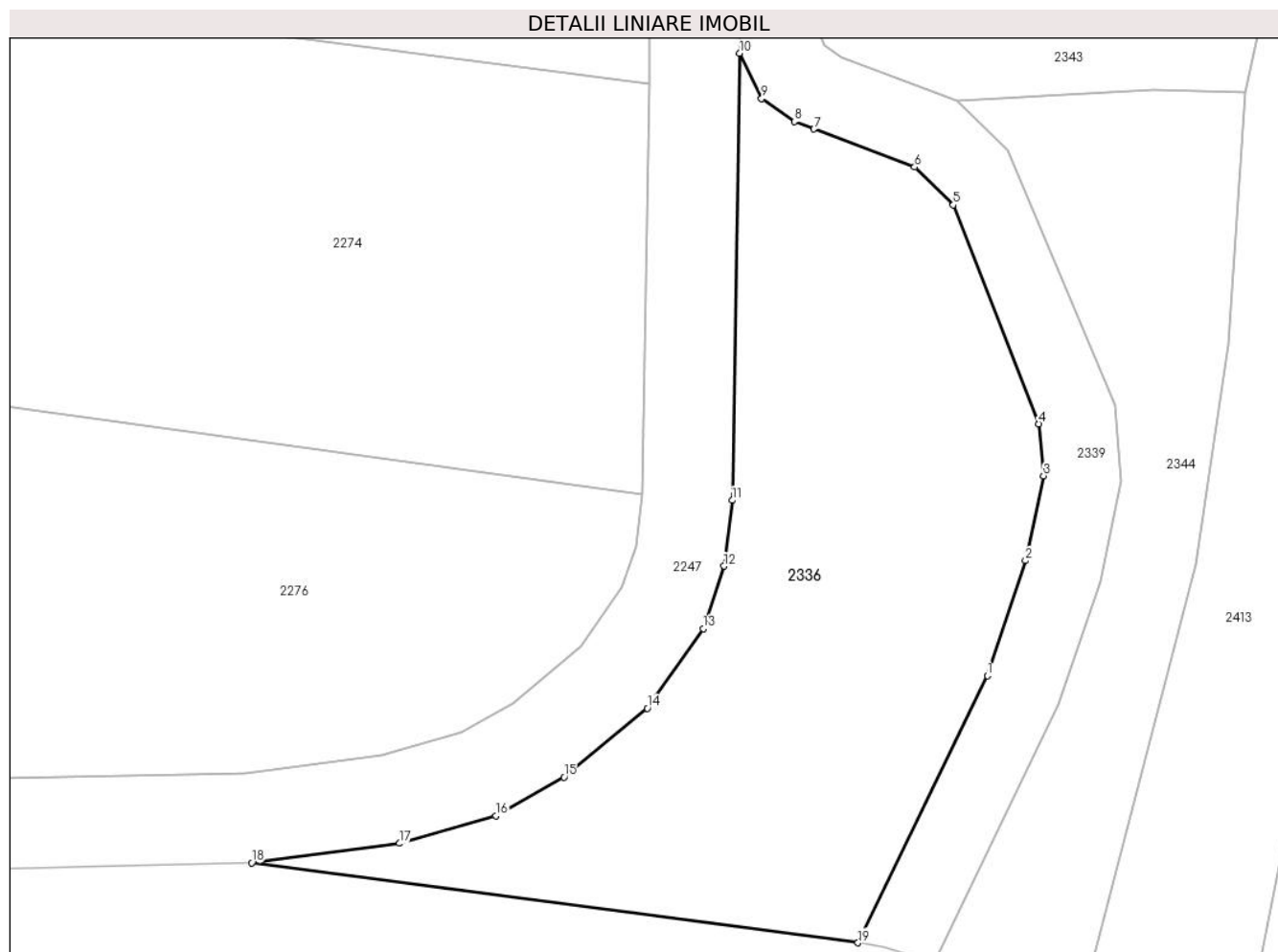
Inscrieri privind dezmembramintele dreptului de proprietate, drepturi reale de garanție și sarcini	Referințe
NU SUNT	

## Anexa Nr. 1 La Partea I

## Teren

Nr cadastral	Suprafața (mp)*	Observații / Referințe
	374	

\* Suprafața este determinată în planul de proiecție Stereo 70.



## Date referitoare la teren

Crt	Categorie folosință	Intravilan	Suprafața (mp)	Tarla	Parcelă	Nr. topo	Observații / Referințe
1	faneata	DA	374	8	-	-	

## Lungime Segmente

1) Valorile lungimilor segmentelor sunt obținute din proiecție în plan.

Punct început	X / Y	Punct sfârșit	X / Y	Lungime segment (** (m)
1	439.687,091 344.423,403	2	439.688,579 344.427,868	4.706
2	439.688,579 344.427,868	3	439.689,283 344.431,165	3.371
3	439.689,283 344.431,165	4	439.689,105 344.433,18	2.023
4	439.689,105 344.433,18	5	439.685,776 344.441,692	9.14
5	439.685,776 344.441,692	6	439.684,266 344.443,163	2.108

Punct început	X / Y	Punct sfârșit	X / Y	Lungime segment (** (m)
6	439.684,266 344.443,163	7	439.680,356 344.444,645	4.181
7	439.680,356 344.444,645	8	439.679,589 344.444,936	0.82
8	439.679,589 344.444,936	9	439.678,317 344.445,82	1.549
9	439.678,317 344.445,82	10	439.677,468 344.447,587	1.96
10	439.677,468 344.447,587	11	439.677,17 344.430,211	17.379
11	439.677,17 344.430,211	12	439.676,855 344.427,652	2.578
12	439.676,855 344.427,652	13	439.676,045 344.425,223	2.56
13	439.676,045 344.425,223	14	439.673,869 344.422,132	3.78
14	439.673,869 344.422,132	15	439.670,632 344.419,453	4.202
15	439.670,632 344.419,453	16	439.667,977 344.417,947	3.052
16	439.667,977 344.417,947	17	439.664,239 344.416,884	3.886
17	439.664,239 344.416,884	18	439.658,489 344.416,125	5.8
18	439.658,489 344.416,125	19	439.682,068 344.413,018	23.783
19	439.682,068 344.413,018	1	439.687,091 344.423,403	11.536

\*\* Lungimile segmentelor sunt determinate în planul de proiecție Stereo 70 și sunt rotunjite la 1 milimetru.

\*\*\* Distanța dintre puncte este formată din segmente cumulate ce sunt mai mici decât valoarea 1 milimetru.



**DATE DESPRE IMOBILUL NR. 2337**

Oficiul de Cadastru și Publicitate Imobiliară VALCEA  
Biroul de Cadastru și Publicitate Imobiliară Ramnicu Valcea

**A. Partea I. Descrierea imobilului**

TEREN Necunoscut

Adresa: Loc. Condoiesti, Str Ungurenilor, Jud. Valcea

Nr. Crt	Nr cadastral Nr. topografic	Suprafața* (mp)	Observații / Referințe
A1		235	Sector cadastral:39 Teren neimprejmut;

**B. Partea II. Proprietari și acte**

Inscrieri privitoare la dreptul de proprietate și alte drepturi reale		Referințe
/		
Act Normativ nr. 7, din 13/03/1996 emis de PARLAMENTUL ROMÂNIEI (LEGE; ,art.13);		
B1	Inscrierea posesiei, drept de PROPRIETATE, dobandit prin Lege, cota actuala 1/1, cota initiala 1/1 1) NEIDENTIFICAT NEIDENTIFICAT	A1
B2	Se notează mențiunea proprietar neidentificat	A1

**C. Partea III. SARCINI .**

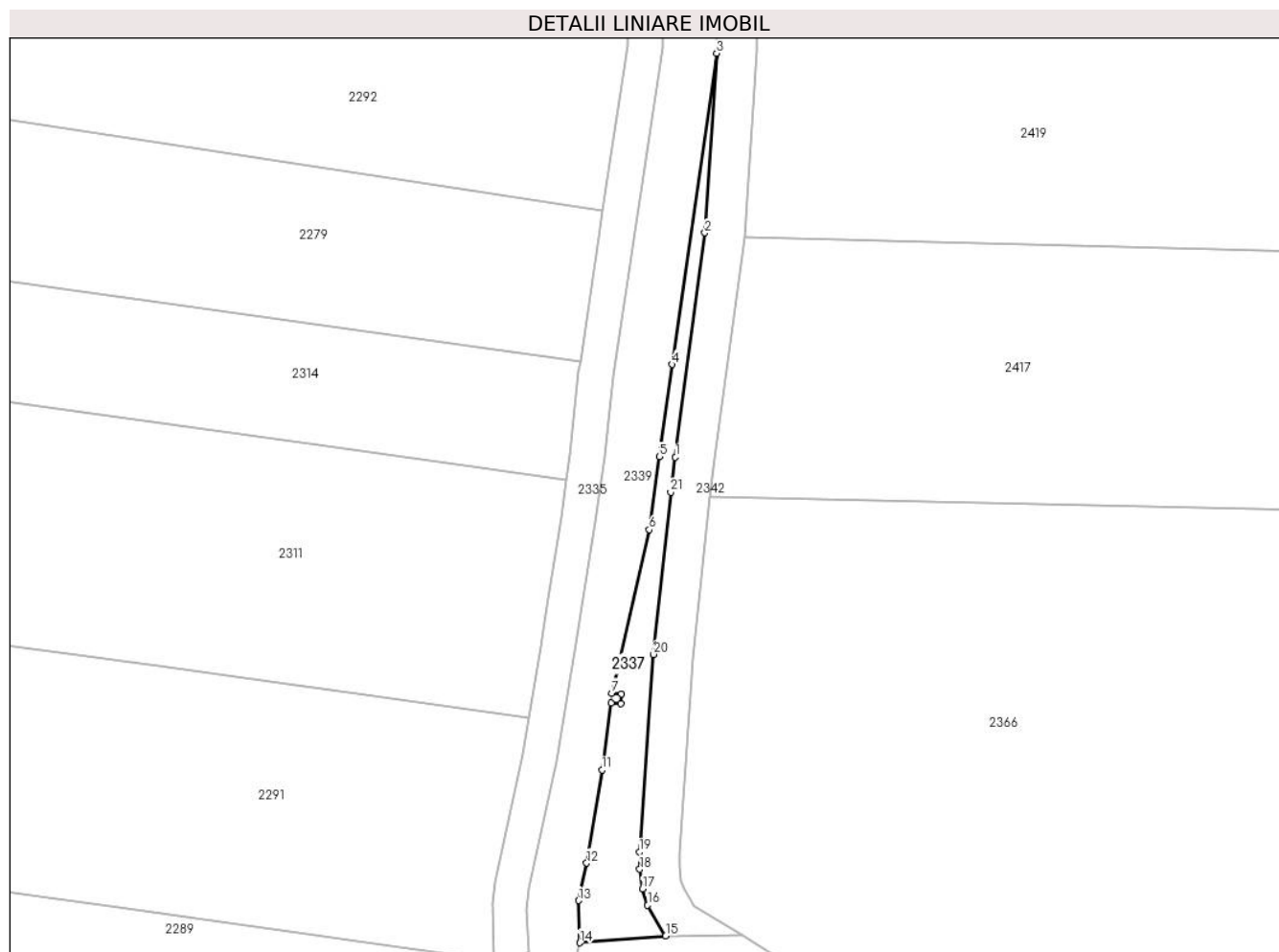
Inscrieri privind dezmembramintele dreptului de proprietate, drepturi reale de garanție și sarcini	Referințe
NU SUNT	

## Anexa Nr. 1 La Partea I

## Teren

Nr cadastral	Suprafața (mp)*	Observații / Referințe
	235	

\* Suprafața este determinată în planul de proiecție Stereo 70.



## Date referitoare la teren

Crt	Categorie folosință	Intra vilan	Suprafața (mp)	Tarla	Parcelă	Nr. topo	Observații / Referințe
1	faneata	DA	188	10	-	-	
2	faneata	NU	47	10	-	-	

## Lungime Segmente

1) Valorile lungimilor segmentelor sunt obținute din proiecție în plan.

Punct început	X / Y	Punct sfârșit	X / Y	Lungime segment (** (m))
1	439.688,558 344.578,677	2	439.691,528 344.601,309	22.826
3	439.692,723 344.619,432	4	439.688,225 344.588,022	31.73
5	439.686,939 344.578,711	6	439.685,92 344.571,333	7.448
7	439.682,128 344.554,844	8	439.683,125 344.554,767	1.0

Punct început	X / Y	Punct sfârșit	X / Y	Lungime segment (** (m))
2	439.691,528 344.601,309	3	439.692,723 344.619,432	18.162
4	439.688,225 344.588,022	5	439.686,939 344.578,711	9.399
6	439.685,92 344.571,333	7	439.682,128 344.554,844	16.919
8	439.683,125 344.554,767	9	439.683,048 344.553,77	1.0

Punct început	X / Y	Punct sfârșit	X / Y	Lungime segment (** (m)
9	439.683,048 344.553,77	10	439.682,051 344.553,846	1.0
11	439.681,142 344.547,098	12	439.679,591 344.537,694	9.531
13	439.678,797 344.533,917	14	439.678,92 344.529,653	4.266
15	439.687,583 344.530,355	16	439.685,755 344.533,441	3.587
17	439.685,256 344.535,084	18	439.684,959 344.537,071	2.009
19	439.684,929 344.538,81	20	439.686,359 344.558,747	19.988
21	439.688,092 344.575,125	1	439.688,558 344.578,677	3.582

Punct început	X / Y	Punct sfârșit	X / Y	Lungime segment (** (m)
10	439.682,051 344.553,846	11	439.681,142 344.547,098	6.809
12	439.679,591 344.537,694	13	439.678,797 344.533,917	3.86
14	439.678,92 344.529,653	15	439.687,583 344.530,355	8.691
16	439.685,755 344.533,441	17	439.685,256 344.535,084	1.717
18	439.684,959 344.537,071	19	439.684,929 344.538,81	1.739
20	439.686,359 344.558,747	21	439.688,092 344.575,125	16.469

\*\* Lungimile segmentelor sunt determinate în planul de proiecție Stereo 70 și sunt rotunjite la 1 milimetru.

\*\*\* Distanța dintre puncte este formată din segmente cumulate ce sunt mai mici decât valoarea 1 milimetru.





**DATE DESPRE IMOBILUL NR. 2338**

Oficiul de Cadastru și Publicitate Imobiliară VALCEA  
Biroul de Cadastru și Publicitate Imobiliară Ramnicu Valcea

**A. Partea I. Descrierea imobilului**

TEREN Intravilan

Adresa: Loc. Condoiesti, Str Ungurenilor, Jud. Valcea

Nr. Crt	Nr cadastral Nr. topografic	Suprafața* (mp)	Observații / Referințe
A1		83	Sector cadastral:39 Teren neimprejmuit;

**B. Partea II. Proprietari și acte**

Inscrieri privitoare la dreptul de proprietate și alte drepturi reale		Referințe
/		
Act Normativ nr. 7, din 13/03/1996 emis de PARLAMENTUL ROMÂNIEI (LEGE; ,art.13);		
B1	Inscrierea posesiei, drept de PROPRIETATE, dobandit prin Lege, cota actuala 1/1, cota initiala 1/1 1) NEIDENTIFICAT NEIDENTIFICAT	A1
B2	Se notează mențiunea de proprietar neidentificat.	A1

**C. Partea III. SARCINI .**

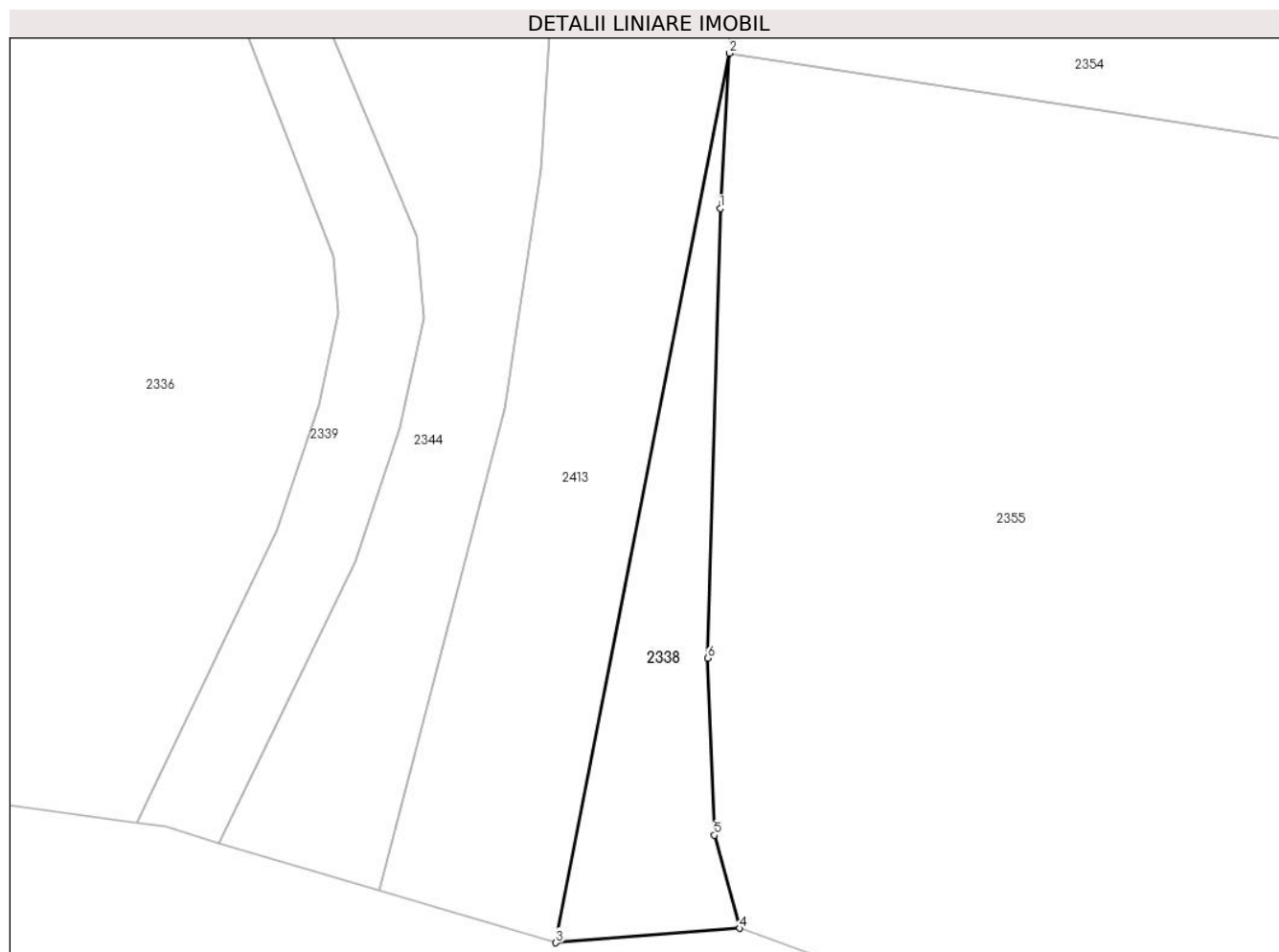
Inscrieri privind dezmembramintele dreptului de proprietate, drepturi reale de garanție și sarcini	Referințe
NU SUNT	

## Anexa Nr. 1 La Partea I

## Teren

Nr cadastral	Suprafața (mp)*	Observații / Referințe
	83	

\* Suprafața este determinată în planul de proiecție Stereo 70.



## Date referitoare la teren

Crt	Categorie folosință	Intravilan	Suprafața (mp)	Tarla	Parcelă	Nr. topo	Observații / Referințe
1	faneata	DA	83	10	-	-	

## Lungime Segmente

1) Valorile lungimilor segmentelor sunt obținute din proiecție în plan.

Punct început	X / Y	Punct sfârșit	X / Y	Lungime segment (** (m)
1	439.702,876 344.434,883	2	439.703,2 344.440,419	5.545
2	439.703,2 344.440,419	3	439.697,021 344.408,724	32.292
3	439.697,021 344.408,724	4	439.703,569 344.409,235	6.568
4	439.703,569 344.409,235	5	439.702,67 344.412,56	3.444
5	439.702,67 344.412,56	6	439.702,44 344.418,87	6.314

Punct început	X / Y	Punct sfârșit	X / Y	Lungime segment (** (m)
6	439.702,44 344.418,87	1	439.702,876 344.434,883	16.019

\*\* Lungimile segmentelor sunt determinate în planul de proiecție Stereo 70 și sunt rotunjite la 1 milimetru.

\*\*\* Distanța dintre puncte este formată din segmente cumulate ce sunt mai mici decât valoarea 1 milimetru.



**DATE DESPRE IMOBILUL NR. 2339**

Oficiul de Cadastru și Publicitate Imobiliară VALCEA  
Biroul de Cadastru și Publicitate Imobiliară Ramnicu Valcea

**A. Partea I. Descrierea imobilului**

TEREN Necunoscut

Adresa: Loc. Condoiesti, Jud. Valcea

Nr. Crt	Nr cadastral Nr. topografic	Suprafața* (mp)	Observații / Referințe
A1		2.314	Sector cadastral:39 Teren neimprejmut;

**B. Partea II. Proprietari și acte**

Inscrieri privitoare la dreptul de proprietate și alte drepturi reale		Referințe
/		
Act Normativ nr. 7, din 13/03/1996 emis de PARLAMENTUL ROMÂNIEI (LEGE; ,art.13);		
B1	Inscrierea posesiei, drept de PROPRIETATE, dobandit prin Lege, cota actuala 1/1, cota initiala 1/1 1) NEIDENTIFICAT NEIDENTIFICAT	A1
B2	Se notează mențiunea de proprietar neidentificat.	A1

**C. Partea III. SARCINI .**

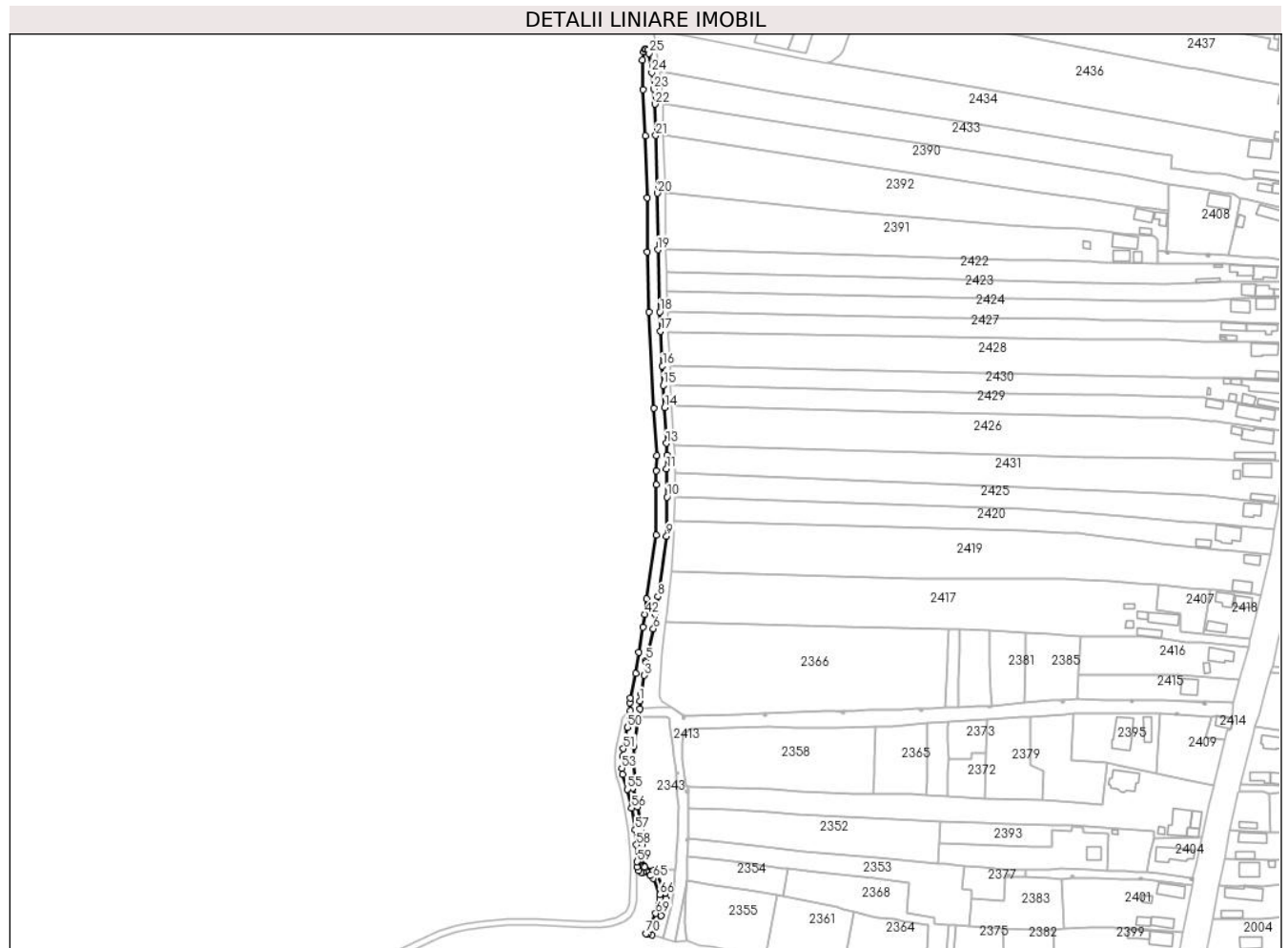
Inscrieri privind dezmembramintele dreptului de proprietate, drepturi reale de garanție și sarcini	Referințe
NU SUNT	

## Anexa Nr. 1 La Partea I

## Teren

Nr cadastral	Suprafața (mp)*	Observații / Referințe
	2.314	

\* Suprafața este determinată în planul de proiecție Stereo 70.



## Date referitoare la teren

Crt	Categorie folosință	Intravilan	Suprafața (mp)	Tarla	Parcelă	Nr. topo	Observații / Referințe
1	ape curgătoare	DA	430	8	-	-	
2	ape curgătoare	DA	286	10	-	-	
3	ape curgătoare	NU	1.598	10	-	-	

## Lungime Segmente

1) Valorile lungimilor segmentelor sunt obținute din proiecție în plan.

Punct început	X / Y	Punct sfârșit	X / Y	Lungime segment
1	439.678,797 344.533,917	2	439.679,591 344.537,694	3.86
4	439.682,051 344.553,846	5	439.682,128 344.554,844	1.001
7	439.686,939 344.578,711	8	439.688,225 344.588,022	9.399
2	439.679,591 344.537,694	3	439.681,142 344.547,098	9.531
5	439.682,128 344.554,844	6	439.685,92 344.571,333	16.919
8	439.688,225 344.588,022	9	439.692,723 344.619,432	31.73
3	439.681,142 344.547,098	4	439.682,051 344.553,846	6.809
6	439.685,92 344.571,333	7	439.686,939 344.578,711	7.448
9	439.692,723 344.619,432	10	439.692,891 344.639,782	20.351

Punct început	X / Y	Punct sfârșit	X / Y	Lungime segment	Punct început	X / Y	Punct sfârșit	X / Y	Lungime segment	Punct început	X / Y	Punct sfârșit	X / Y	Lungime segment
10	439.692,891 344.639,782	11	439.692,783 344.654,327	14.545	11	439.692,783 344.654,327	12	439.693,047 344.661,391	7.069	12	439.693,047 344.661,391	13	439.692,659 344.667,649	6.27
13	439.692,659 344.667,649	14	439.691,637 344.686,284	18.663	14	439.691,637 344.686,284	15	439.690,985 344.697,783	11.517	15	439.690,985 344.697,783	16	439.690,565 344.707,849	10.075
16	439.690,565 344.707,849	17	439.689,582 344.726,009	18.187	17	439.689,582 344.726,009	18	439.689,204 344.735,947	9.945	18	439.689,204 344.735,947	19	439.688,211 344.768,205	32.273
19	439.688,211 344.768,205	20	439.688,024 344.797,577	29.373	20	439.688,024 344.797,577	21	439.687,173 344.827,56	29.995	21	439.687,173 344.827,56	22	439.686,704 344.843,821	16.268
22	439.686,704 344.843,821	23	439.686,015 344.851,795	8.004	23	439.686,015 344.851,795	24	439.685,011 344.860,264	8.528	24	439.685,011 344.860,264	25	439.683,707 344.870,19	10.011
25	439.683,707 344.870,19	26	439.682,986 344.872,091	2.033	26	439.682,986 344.872,091	27	439.682,107 344.872,395	0.93	27	439.682,107 344.872,395	28	439.681,287 344.872,223	0.838
28	439.681,287 344.872,223	29	439.680,679 344.871,163	1.222	29	439.680,679 344.871,163	30	439.680,227 344.866,726	4.46	30	439.680,227 344.866,726	31	439.680,53 344.851,34	15.389
31	439.680,53 344.851,34	32	439.681,677 344.827,351	24.016	32	439.681,677 344.827,351	33	439.682,565 344.795,17	32.193	33	439.682,565 344.795,17	34	439.682,746 344.767,121	28.05
34	439.682,746 344.767,121	35	439.683,707 344.735,761	31.375	35	439.683,707 344.735,761	36	439.686,144 344.686,011	49.81	36	439.686,144 344.686,011	37	439.687,525 344.661,348	24.702
37	439.687,525 344.661,348	38	439.687,29 344.653,402	7.949	38	439.687,29 344.653,402	39	439.687,349 344.646,076	7.326	39	439.687,349 344.646,076	40	439.687,249 344.620,003	26.073
40	439.687,249 344.620,003	41	439.682,28 344.586,866	33.507	41	439.682,28 344.586,866	42	439.681,393 344.578,828	8.087	42	439.681,393 344.578,828	43	439.680,479 344.572,138	6.752
43	439.680,479 344.572,138	44	439.678,414 344.559,052	13.248	44	439.678,414 344.559,052	45	439.676,589 344.548,019	11.183	45	439.676,589 344.548,019	46	439.673,779 344.535,226	13.098
46	439.673,779 344.535,226	47	439.673,543 344.532,935	2.303	47	439.673,543 344.532,935	48	439.673,788 344.528,676	4.266	48	439.673,788 344.528,676	49	439.673,638 344.527,376	1.309
49	439.673,638 344.527,376	50	439.672,353 344.520,179	7.311	50	439.672,353 344.520,179	51	439.670,298 344.508,987	11.379	51	439.670,298 344.508,987	52	439.669,743 344.504,921	4.104
52	439.669,743 344.504,921	53	439.669,443 344.498,968	5.961	53	439.669,443 344.498,968	54	439.669,944 344.495,712	3.294	54	439.669,944 344.495,712	55	439.672,288 344.487,971	8.088
55	439.672,288 344.487,971	56	439.674,572 344.478,238	9.997	56	439.674,572 344.478,238	57	439.676,412 344.466,869	11.517	57	439.676,412 344.466,869	58	439.677,152 344.459,027	7.877
58	439.677,152 344.459,027	59	439.677,441 344.450,317	8.715	59	439.677,441 344.450,317	60	439.677,468 344.447,587	2.73	60	439.677,468 344.447,587	61	439.678,317 344.445,82	1.96
61	439.678,317 344.445,82	62	439.679,589 344.444,936	1.549	62	439.679,589 344.444,936	63	439.680,356 344.444,645	0.82	63	439.680,356 344.444,645	64	439.684,266 344.443,163	4.181
64	439.684,266 344.443,163	65	439.685,776 344.441,692	2.108	65	439.685,776 344.441,692	66	439.689,105 344.433,18	9.14	66	439.689,105 344.433,18	67	439.689,283 344.431,165	2.023
67	439.689,283 344.431,165	68	439.688,579 344.427,868	3.371	68	439.688,579 344.427,868	69	439.687,091 344.423,403	4.706	69	439.687,091 344.423,403	70	439.682,068 344.413,018	11.536
70	439.682,068 344.413,018	71	439.683,106 344.412,853	1.051	71	439.683,106 344.412,853	72	439.685,026 344.412,251	2.012	72	439.685,026 344.412,251	73	439.689,876 344.422,27	11.131
73	439.689,876 344.422,27	74	439.691,478 344.427,079	5.069	74	439.691,478 344.427,079	75	439.692,311 344.430,98	3.989	75	439.692,311 344.430,98	76	439.692,052 344.433,912	2.943
76	439.692,052 344.433,912	77	439.687,87 344.443,84	10.773	77	439.687,87 344.443,84	78	439.685,913 344.445,747	2.732	78	439.685,913 344.445,747	79	439.681,419 344.447,45	4.806
79	439.681,419 344.447,45	80	439.680,757 344.447,917	0.81	80	439.680,757 344.447,917	81	439.680,439 344.448,676	0.823	81	439.680,439 344.448,676	82	439.680,147 344.459,218	10.546
82	439.680,147 344.459,218	83	439.679,389 344.467,25	8.068	83	439.679,389 344.467,25	84	439.677,517 344.478,821	11.721	84	439.677,517 344.478,821	85	439.675,208 344.488,657	10.103
85	439.675,208 344.488,657	86	439.675,572 344.489,952	1.345	86	439.675,572 344.489,952	87	439.676,344 344.490,874	1.203	87	439.676,344 344.490,874	88	439.676,714 344.491,521	0.745
88	439.676,714 344.491,521	89	439.675,559 344.503,295	11.831	89	439.675,559 344.503,295	90	439.675,781 344.510,341	7.049	90	439.675,781 344.510,341	91	439.677,607 344.523,57	13.354
91	439.677,607 344.523,57	92	439.678,92 344.529,653	6.223	92	439.678,92 344.529,653	1	439.678,797 344.533,917	4.266					

\*\* Lungimile segmentelor sunt determinate în planul de proiecție Stereo 70 și sunt rotunjite la 1 milimetru.

\*\*\* Distanța dintre puncte este formată din segmente cumulate ce sunt mai mici decât valoarea 1 milimetru.





**DATE DESPRE IMOBILUL NR. 2340**

Oficiul de Cadastru și Publicitate Imobiliară VALCEA  
Biroul de Cadastru și Publicitate Imobiliară Ramnicu Valcea

**A. Partea I. Descrierea imobilului**

TEREN Intravilan

Adresa: Loc. Condoiesti, Jud. Valcea

Nr. Crt	Nr cadastral Nr. topografic	Suprafața* (mp)	Observații / Referințe
A1		1	Sector cadastral:39 Teren neimprijmit;

**Construcții**

Crt	Nr cadastral Nr. topografic	Adresa	Observații / Referințe
A1.1	-C1	Loc. Condoiesti, Jud. Valcea	Nr. niveluri:1; S. construita la sol:1 mp; S. construita desfasurata:1 mp; STALP

**B. Partea II. Proprietari și acte**

Inscrieri privitoare la dreptul de proprietate și alte drepturi reale		Referințe
/		
Act Normativ nr. 1705, din 29/11/2006 emis de GUVERNUL ROMANIEI (; LEGEA NR 123/10.07.2012, EMISA DE PARLAMENTUL ROMANIEI);		
B1	Intabulare, drept de PROPRIETATE, dobandit prin Lege, cota actuala 1/1, cota initiala 1/1 1) STATUL ROMAN, CIF:9999999999999, DOMENIUL PUBLIClipsă CUI;	A1, A1.1
Act Administrativ nr. 6, din 20/06/2005 emis de MINISTERUL ECONOMIEI;		
B2	Intabulare, drept de CONCESIUNE 1) DISTRIBUTIE ENERGIE OLTENIA S.A., CIF:14491102	A1.1

**C. Partea III. SARCINI .**

Inscrieri privind dezmembramintele dreptului de proprietate, drepturi reale de garanție și sarcini	Referințe
NU SUNT	


## Anexa Nr. 1 La Partea I

## Teren

Nr cadastral	Suprafața (mp)*	Observații / Referințe
	1	

\* Suprafața este determinată în planul de proiecție Stereo 70.

## DETALII LINIARE IMOBIL



## Date referitoare la teren

Crt	Categorie folosință	Intravilan	Suprafața (mp)	Tarla	Parcelă	Nr. topo	Observații / Referințe
1	curți constructii	DA	1	10	-	-	

## Date referitoare la construcții

Crt	Număr	Destinație construcție	Supraf. (mp)	Situație juridică	Observații / Referințe
A1.1	-C1	construcții industriale și edilitare	1	Cu acte	Nr. niveluri:1; S. construita la sol:1 mp; S. construita desfasurata:1 mp; STALP

## Lungime Segmente

1) Valorile lungimilor segmentelor sunt obținute din proiecție în plan.

Punct început	X / Y	Punct sfârșit	X / Y	Lungime segment (** (m)
1	439.683,125 344.554,767	2	439.682,128 344.554,844	1.0
2	439.682,128 344.554,844	3	439.682,051 344.553,846	1.001
3	439.682,051 344.553,846	4	439.683,048 344.553,77	1.0

Punct început	X / Y	Punct sfârșit	X / Y	Lungime segment (** (m)
4	439.683,048 344.553,77	1	439.683,125 344.554,767	1.0

\*\* Lungimile segmentelor sunt determinate în planul de proiecție Stereo 70 și sunt rotunjite la 1 milimetru.

\*\*\* Distanța dintre puncte este formată din segmente cumulate ce sunt mai mici decât valoarea 1 milimetru.



**DATE DESPRE IMOBILUL NR. 2341**

Oficiul de Cadastru și Publicitate Imobiliară VALCEA  
Biroul de Cadastru și Publicitate Imobiliară Ramnicu Valcea

**A. Partea I. Descrierea imobilului**

TEREN Extravilan

Adresa: Jud. Valcea

Nr. Crt	Nr cadastral Nr. topografic	Suprafața* (mp)	Observații / Referințe
A1		4.000	Sector cadastral:39 Teren neimprejmuit;

**B. Partea II. Proprietari și acte**

Inscrieri privitoare la dreptul de proprietate și alte drepturi reale	Referințe
/	
Act Administrativ nr. 400/28778, din 22/08/1996 emis de CJSDPAT VALCEA (TITLU DE PROPRIETATE; );	
B1	A1
Intabulare, drept de PROPRIETATE, dobandit prin Reconstituire, cota actuala 1/1, cota initiala 1/1	
1) MITRACHE V. MARIA, LIPSA CNP;	

**C. Partea III. SARCINI .**

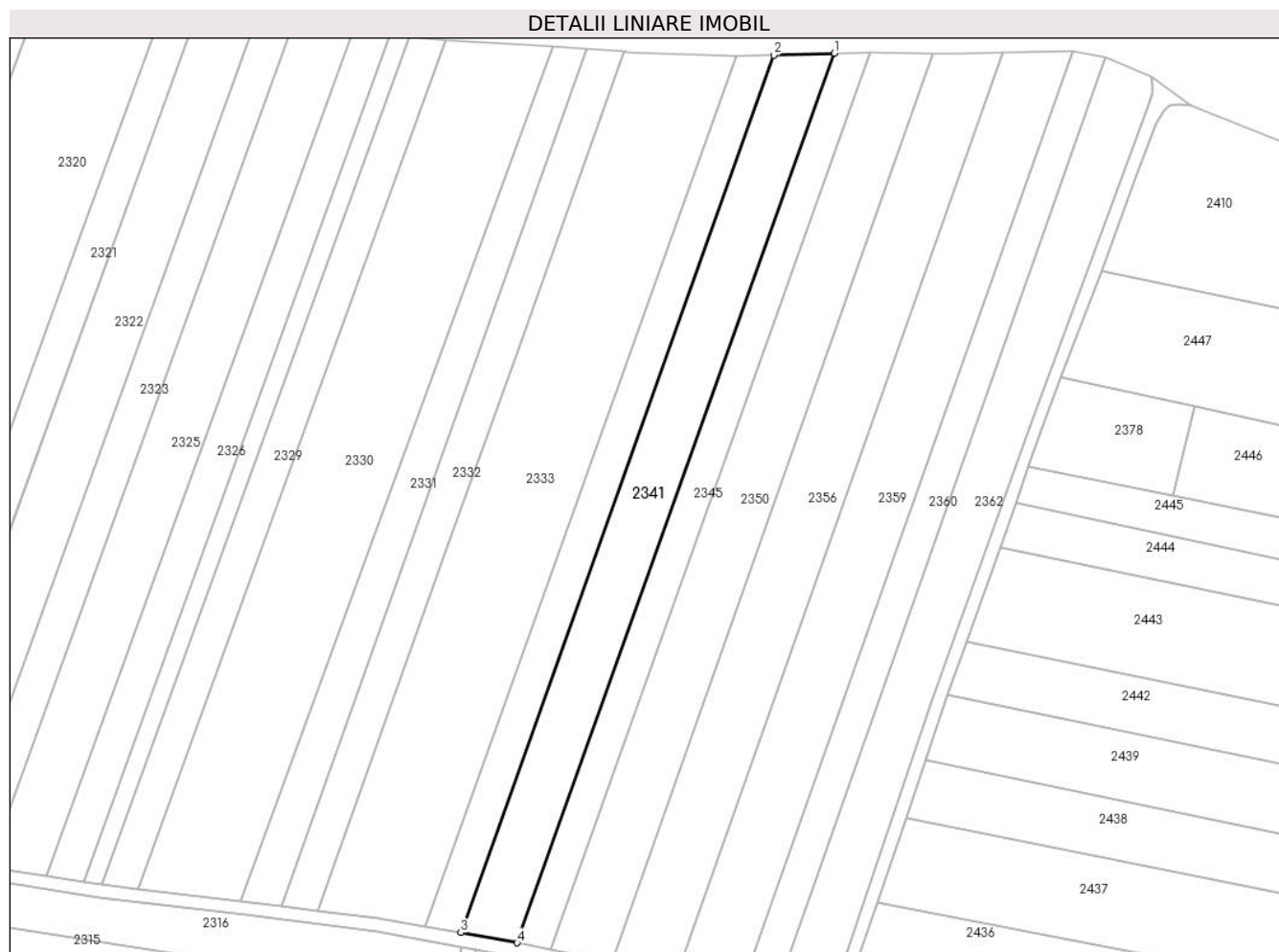
Inscrieri privind dezmembramintele dreptului de proprietate, drepturi reale de garanție și sarcini	Referințe
NU SUNT	

## Anexa Nr. 1 La Partea I

## Teren

Nr cadastral	Suprafața (mp)*	Observații / Referințe
	4.000	

\* Suprafața este determinată în planul de proiecție Stereo 70.



## Date referitoare la teren

Crt	Categorie folosință	Intra vilan	Suprafața (mp)	Tarla	Parcelă	Nr. topo	Observații / Referințe
1	arabil	NU	4.000	78	1520/8	-	

## Lungime Segmente

1) Valorile lungimilor segmentelor sunt obținute din proiecție în plan.

Punct început	X / Y	Punct sfârșit	X / Y	Lungime segment (** (m)
1	439.781,417 345.129,423	2	439.764,764 345.128,871	16.662
2	439.764,764 345.128,871	3	439.678,599 344.887,45	256.337
3	439.678,599 344.887,45	4	439.694,065 344.884,677	15.713
4	439.694,065 344.884,677	1	439.781,417 345.129,423	259.867

\*\* Lungimile segmentelor sunt determinate în planul de proiecție Stereo 70 și sunt rotunjite la 1 milimetru.

**\*\*\* Distanţa dintre puncte este formată din segmente cumulate ce sunt mai mici decât valoarea 1 milimetru.**





**DATE DESPRE IMOBILUL NR. 2342**

Oficiul de Cadastru și Publicitate Imobiliară VALCEA  
Biroul de Cadastru și Publicitate Imobiliară Ramnicu Valcea

**A. Partea I. Descrierea imobilului**

TEREN Necunoscut

Adresa: Loc. Condoiesti, Jud. Valcea

Nr. Crt	Nr cadastral Nr. topografic	Suprafața* (mp)	Observații / Referințe
A1		1.429	Sector cadastral:39 Teren neimprejmuit;

**B. Partea II. Proprietari și acte**

Inscrieri privitoare la dreptul de proprietate și alte drepturi reale		Referințe
/		
Act Normativ nr. 7, din 13/03/1996 emis de PARLAMENTUL ROMÂNIEI (LEGE; ,art.13);		
B1	Inscrierea posesiei, drept de PROPRIETATE, dobandit prin Lege, cota actuala 1/1, cota initiala 1/1 1) NEIDENTIFICAT NEIDENTIFICAT	A1
B2	Se notează mențiunea de proprietar neidentificat.	A1

**C. Partea III. SARCINI .**

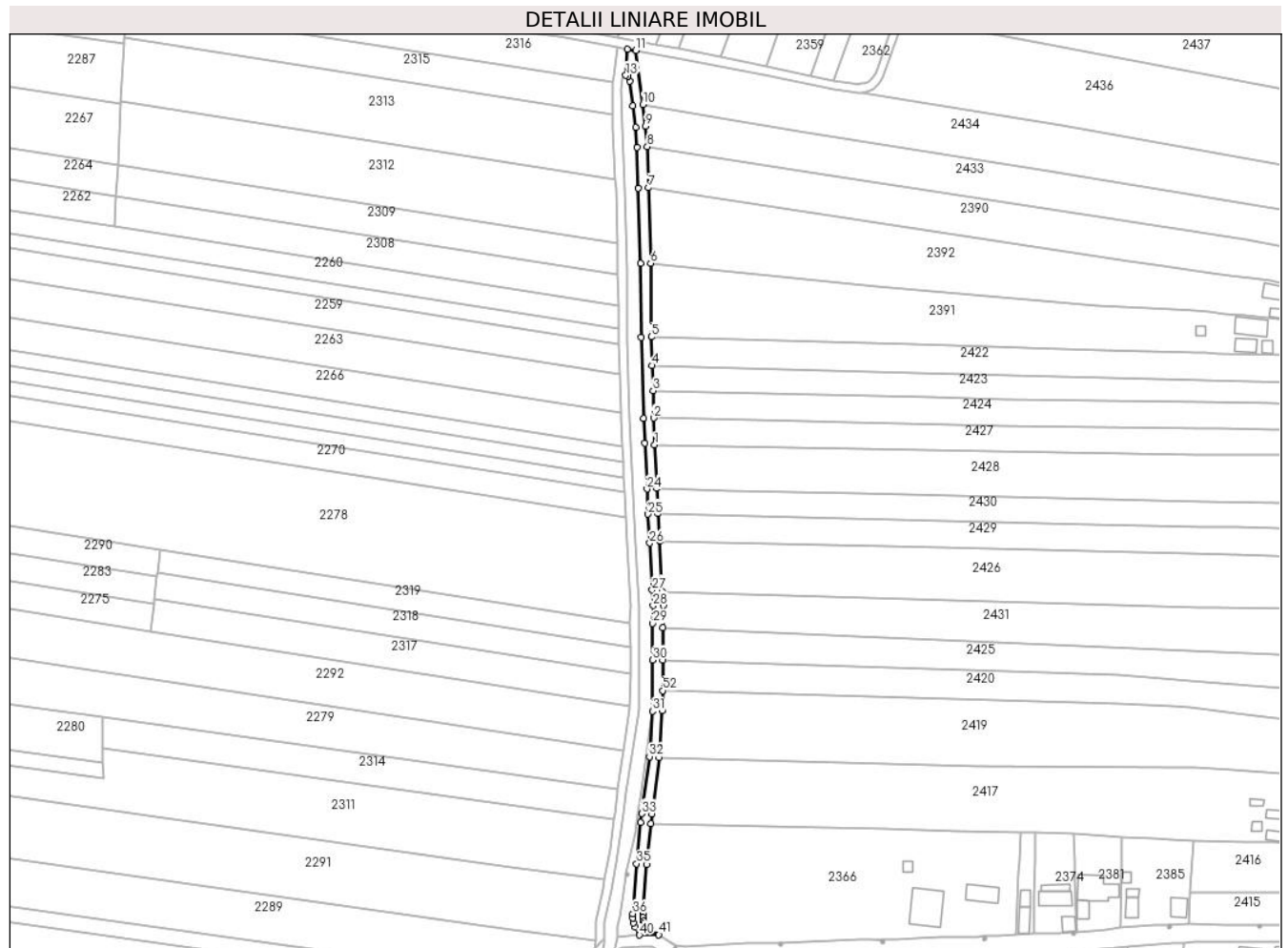
Inscrieri privind dezmembramintele dreptului de proprietate, drepturi reale de garanție și sarcini	Referințe
NU SUNT	

## Anexa Nr. 1 La Partea I

## Teren

Nr cadastral	Suprafața (mp)*	Observații / Referințe
	1.429	

\* Suprafața este determinată în planul de proiecție Stereo 70.



## Date referitoare la teren

Crt	Categorie folosință	Intravilan	Suprafața (mp)	Tarla	Parcelă	Nr. topo	Observații / Referințe
1	drum	DA	201	10	-	-	
2	drum	NU	1.228	10	-	-	

## Lungime Segmente

1) Valorile lungimilor segmentelor sunt obținute din proiecție în plan.

Punct început	X / Y	Punct sfârșit	X / Y	Lungime segment	Punct început	X / Y	Punct sfârșit	X / Y	Lungime segment	Punct început	X / Y	Punct sfârșit	X / Y	Lungime segment
1	439.693,622 344.725,368	2	439.693,203 344.736,054	10.694	2	439.693,203 344.736,054	3	439.693,012 344.746,941	10.889	3	439.693,012 344.746,941	4	439.692,685 344.756,911	9.975
4	439.692,685 344.756,911	5	439.692,21 344.768,33	11.429	5	439.692,21 344.768,33	6	439.692,024 344.797,646	29.317	6	439.692,024 344.797,646	7	439.691,172 344.827,675	30.041
7	439.691,172 344.827,675	8	439.690,699 344.844,051	16.383	8	439.690,699 344.844,051	9	439.689,995 344.852,203	8.182	9	439.689,995 344.852,203	10	439.688,98 344.860,76	8.617
10	439.688,98 344.860,76	11	439.686,157 344.882,279	21.703	11	439.686,157 344.882,279	12	439.682,703 344.882,842	3.5	12	439.682,703 344.882,842	13	439.682,107 344.872,395	10.464
13	439.682,107 344.872,395	14	439.682,986 344.872,091	0.93	14	439.682,986 344.872,091	15	439.683,707 344.870,19	2.033	15	439.683,707 344.870,19	16	439.685,011 344.860,264	10.011

Punct început	X / Y	Punct sfârșit	X / Y	Lungime segment	Punct început	X / Y	Punct sfârșit	X / Y	Lungime segment	Punct început	X / Y	Punct sfârșit	X / Y	Lungime segment
16	439.685,011 344.860,264	17	439.686,015 344.851,795	8.528	17	439.686,015 344.851,795	18	439.686,704 344.843,821	8.004	18	439.686,704 344.843,821	19	439.687,173 344.827,56	16.268
19	439.687,173 344.827,56	20	439.688,024 344.797,577	29.995	20	439.688,024 344.797,577	21	439.688,211 344.768,205	29.373	21	439.688,211 344.768,205	22	439.689,204 344.735,947	32.273
22	439.689,204 344.735,947	23	439.689,582 344.726,009	9.945	23	439.689,582 344.726,009	24	439.690,565 344.707,849	18.187	24	439.690,565 344.707,849	25	439.690,985 344.697,783	10.075
25	439.690,985 344.697,783	26	439.691,637 344.686,284	11.517	26	439.691,637 344.686,284	27	439.692,659 344.667,649	18.663	27	439.692,659 344.667,649	28	439.693,047 344.661,391	6.27
28	439.693,047 344.661,391	29	439.692,783 344.654,327	7.069	29	439.692,783 344.654,327	30	439.692,891 344.639,782	14.545	30	439.692,891 344.639,782	31	439.692,723 344.619,432	20.351
31	439.692,723 344.619,432	32	439.691,528 344.601,309	18.162	32	439.691,528 344.601,309	33	439.688,558 344.578,677	22.826	33	439.688,558 344.578,677	34	439.688,092 344.575,125	3.582
34	439.688,092 344.575,125	35	439.686,359 344.558,747	16.469	35	439.686,359 344.558,747	36	439.684,929 344.538,81	19.988	36	439.684,929 344.538,81	37	439.684,959 344.537,071	1.739
37	439.684,959 344.537,071	38	439.685,256 344.535,084	2.009	38	439.685,256 344.535,084	39	439.685,755 344.533,441	1.717	39	439.685,755 344.533,441	40	439.687,583 344.530,355	3.587
40	439.687,583 344.530,355	41	439.695,296 344.530,424	7.713	41	439.695,296 344.530,424	42	439.690,454 344.533,39	5.678	42	439.690,454 344.533,39	43	439.689,438 344.535,078	1.97
43	439.689,438 344.535,078	44	439.689,168 344.535,966	0.928	44	439.689,168 344.535,966	45	439.688,954 344.537,403	1.453	45	439.688,954 344.537,403	46	439.688,931 344.538,701	1.298
46	439.688,931 344.538,701	47	439.690,344 344.558,394	19.744	47	439.690,344 344.558,394	48	439.692,064 344.574,654	16.351	48	439.692,064 344.574,654	49	439.692,582 344.578,592	3.972
49	439.692,582 344.578,592	50	439.695,511 344.600,917	22.516	50	439.695,511 344.600,917	51	439.696,747 344.619,656	18.78	51	439.696,747 344.619,656	52	439.696,804 344.627,622	7.966
52	439.696,804 344.627,622	53	439.696,891 344.639,753	12.131	53	439.696,891 344.639,753	54	439.696,984 344.652,622	12.869	54	439.696,984 344.652,622	55	439.697,048 344.661,516	8.894
55	439.697,048 344.661,516	56	439.696,711 344.666,935	5.429	56	439.696,711 344.666,935	57	439.695,591 344.687,2	20.296	57	439.695,591 344.687,2	58	439.694,972 344.698,183	11.0
58	439.694,972 344.698,183	59	439.694,56 344.708,04	9.866	59	439.694,56 344.708,04	1	439.693,622 344.725,368	17.353					

\*\* Lungimile segmentelor sunt determinate în planul de proiecție Stereo 70 și sunt rotunjite la 1 milimetru.

\*\*\* Distanța dintre puncte este formată din segmente cumulate ce sunt mai mici decât valoarea 1 milimetru.



**DATE DESPRE IMOBILUL NR. 2343**

Oficiul de Cadastru și Publicitate Imobiliară VALCEA  
Biroul de Cadastru și Publicitate Imobiliară Ramnicu Valcea

**A. Partea I. Descrierea imobilului**

TEREN Intravilan

Adresa: Loc. Condoiesti, Str Ungurenilor, Nr. 1, Jud. Valcea

Nr. Crt	Nr cadastral Nr. topografic	Suprafața* (mp)	Observații / Referințe
A1		Din acte: 983 Masurata: 1.564	Sector cadastral:39 Teren imprejmuit;

**Construcții**

Crt	Nr cadastral Nr. topografic	Adresa	Observații / Referințe
A1.1	-C1	Loc. Condoiesti, Str Ungurenilor, Nr. 1, Jud. Valcea	Nr. niveluri:1; S. construita la sol:30 mp; S. construita desfasurata:30 mp;
A1.2	-C2	Loc. Condoiesti, Str Ungurenilor, Nr. 1, Jud. Valcea	Nr. niveluri:1; S. construita la sol:25 mp; S. construita desfasurata:25 mp;
A1.3	-C3	Loc. Condoiesti, Str Ungurenilor, Nr. 1, Jud. Valcea	Nr. niveluri:1; S. construita la sol:22 mp; S. construita desfasurata:22 mp;

**B. Partea II. Proprietari și acte**

Inscrieri privitoare la dreptul de proprietate și alte drepturi reale	Referințe
/	
Act Administrativ nr. 16051, din 08/07/2010 emis de CJSDPAT VALCEA (TITLU DE PROPRIETATE; );	
B1 Intabulare, drept de PROPRIETATE, dobandit prin Reconstituire, cota actuala 1/1, cota initiala 1/1 1) CONDOIU M. ION, LIPSA CNP;	A1
Act Administrativ nr. 7575, din 19/05/2024 emis de PRIMARIA COMUNEI STEFANESTI (ADEVERINTA; );	
B2 Intabulare, drept de PROPRIETATE, dobandit prin Construire, cota actuala 1/1, cota initiala 1/1 1) CONDOIU M. ION, LIPSA CNP;	A1.1, A1.2, A1.3

**C. Partea III. SARCINI .**

Inscrieri privind dezmembramentele dreptului de proprietate, drepturi reale de garanție și sarcini	Referințe
NU SUNT	

## Anexa Nr. 1 La Partea I

## Teren

Nr cadastral	Suprafața (mp)*	Observații / Referințe
	Din acte: 983 Masurata: 1.564	

\* Suprafața este determinată în planul de proiecție Stereo 70.



## Date referitoare la teren

Crt	Categorie folosință	Intra vilan	Suprafața (mp)	Tarla	Parcelă	Nr. topo	Observații / Referințe
1	curți constructii	DA	348	8	135,136	-	
2	arabil	DA	158	8	137	-	
3	faneata	DA	792	8	137	-	
4	arabil	DA	266	8	137	-	

## Date referitoare la construcții

Crt	Număr	Destinație construcție	Supraf. (mp)	Situație juridică	Observații / Referințe
A1.1	-C1	construcții de locuințe	30	Cu acte	Nr. niveluri:1; S. construita la sol:30 mp; S. construita desfasurata:30 mp;
A1.2	-C2	construcții anexa	25	Cu acte	Nr. niveluri:1; S. construita la sol:25 mp; S. construita desfasurata:25 mp;
A1.3	-C3	construcții anexa	22	Cu acte	Nr. niveluri:1; S. construita la sol:22 mp; S. construita desfasurata:22 mp;

## Lungime Segmente

1) Valorile lungimilor segmentelor sunt obținute din proiecție în plan.

Punct început	X / Y	Punct sfârșit	X / Y	Lungime segment (** (m)
1	439.694,28 344.524,59	2	439.692,52 344.525,629	2.044
3	439.688,596 344.525,685	4	439.680,479 344.525,33	8.125
5	439.677,607 344.523,57	6	439.675,781 344.510,341	13.354
7	439.675,559 344.503,295	8	439.676,714 344.491,521	11.831
9	439.676,344 344.490,874	10	439.675,572 344.489,952	1.203
11	439.675,208 344.488,657	12	439.677,517 344.478,821	10.103
13	439.679,389 344.467,25	14	439.680,147 344.459,218	8.068
15	439.680,439 344.448,676	16	439.680,757 344.447,917	0.823
17	439.681,419 344.447,45	18	439.685,913 344.445,747	4.806
19	439.690,97 344.446,01	20	439.693,58 344.446,17	2.615
21	439.697,118 344.446,09	22	439.697,916 344.449,749	3.745
23	439.697,89 344.455,03	24	439.698,292 344.461,056	6.039
25	439.698,76 344.479,29	26	439.698,535 344.483,319	4.035
27	439.697,97 344.493,43	28	439.697,753 344.495,942	2.521
29	439.697,657 344.496,938	30	439.697,29 344.501,06	4.138
31	439.696,7 344.505,08	32	439.695,926 344.511,149	6.118
33	439.694,95 344.518,81	1	439.694,28 344.524,59	5.819

Punct început	X / Y	Punct sfârșit	X / Y	Lungime segment (** (m)
2	439.692,52 344.525,629	3	439.688,596 344.525,685	3.924
4	439.680,479 344.525,33	5	439.677,607 344.523,57	3.368
6	439.675,781 344.510,341	7	439.675,559 344.503,295	7.049
8	439.676,714 344.491,521	9	439.676,344 344.490,874	0.745
10	439.675,572 344.489,952	11	439.675,208 344.488,657	1.345
12	439.677,517 344.478,821	13	439.679,389 344.467,25	11.721
14	439.680,147 344.459,218	15	439.680,439 344.448,676	10.546
16	439.680,757 344.447,917	17	439.681,419 344.447,45	0.81
18	439.685,913 344.445,747	19	439.690,97 344.446,01	5.064
20	439.693,58 344.446,17	21	439.697,118 344.446,09	3.539
22	439.697,916 344.449,749	23	439.697,89 344.455,03	5.281
24	439.698,292 344.461,056	25	439.698,76 344.479,29	18.24
26	439.698,535 344.483,319	27	439.697,97 344.493,43	10.127
28	439.697,753 344.495,942	29	439.697,657 344.496,938	1.001
30	439.697,29 344.501,06	31	439.696,7 344.505,08	4.063
32	439.695,926 344.511,149	33	439.694,95 344.518,81	7.723

\*\* Lungimile segmentelor sunt determinate în planul de proiecție Stereo 70 și sunt rotunjite la 1 milimetru.

\*\*\* Distanța dintre puncte este formată din segmente cumulate ce sunt mai mici decât valoarea 1 milimetru.





**DATE DESPRE IMOBILUL NR. 2344**

Oficiul de Cadastru și Publicitate Imobiliară VALCEA  
Biroul de Cadastru și Publicitate Imobiliară Ramnicu Valcea

**A. Partea I. Descrierea imobilului**

TEREN Intravilan

Adresa: Loc. Condoiesti, Str Ungurenilor, Jud. Valcea

Nr. Crt	Nr cadastral Nr. topografic	Suprafața* (mp)	Observații / Referințe
A1		186	Sector cadastral:39 Teren neimprejmut;

**B. Partea II. Proprietari și acte**

Inscrieri privitoare la dreptul de proprietate și alte drepturi reale		Referințe
/		
Act Normativ nr. 7, din 13/03/1996 emis de PARLAMENTUL ROMÂNIEI (LEGE; ,art.13);		
B1	Inscrierea posesiei, drept de PROPRIETATE, dobandit prin Lege, cota actuala 1/1, cota initiala 1/1 1) NEIDENTIFICAT NEIDENTIFICAT	A1
B2	Se notează mențiunea proprietar neidentificat	A1

**C. Partea III. SARCINI .**

Inscrieri privind dezmembramintele dreptului de proprietate, drepturi reale de garanție și sarcini	Referințe
NU SUNT	

## Anexa Nr. 1 La Partea I

## Teren

Nr cadastral	Suprafața (mp)*	Observații / Referințe
	186	

\* Suprafața este determinată în planul de proiecție Stereo 70.



## Date referitoare la teren

Crt	Categorie folosință	Intra vilan	Suprafața (mp)	Tarla	Parcelă	Nr. topo	Observații / Referințe
1	faneata	DA	186	8	-	-	

## Lungime Segmente

1) Valorile lungimilor segmentelor sunt obținute din proiecție în plan.

Punct început	X / Y	Punct sfârșit	X / Y	Lungime segment (** (m)
1	439.697,118 344.446,09	2	439.693,58 344.446,17	3.539
2	439.693,58 344.446,17	3	439.690,97 344.446,01	2.615
3	439.690,97 344.446,01	4	439.685,913 344.445,747	5.064
4	439.685,913 344.445,747	5	439.687,87 344.443,84	2.732
5	439.687,87 344.443,84	6	439.692,052 344.433,912	10.773

Punct început	X / Y	Punct sfârșit	X / Y	Lungime segment (** (m)
6	439.692,052 344.433,912	7	439.692,311 344.430,98	2.943
7	439.692,311 344.430,98	8	439.691,478 344.427,079	3.989
8	439.691,478 344.427,079	9	439.689,876 344.422,27	5.069
9	439.689,876 344.422,27	10	439.685,026 344.412,251	11.131
10	439.685,026 344.412,251	11	439.690,717 344.410,578	5.932
11	439.690,717 344.410,578	12	439.695,211 344.427,738	17.739
12	439.695,211 344.427,738	13	439.696,485 344.436,259	8.616
13	439.696,485 344.436,259	1	439.697,118 344.446,09	9.851

\*\* Lungimile segmentelor sunt determinate în planul de proiecție Stereo 70 și sunt rotunjite la 1 milimetru.

\*\*\* Distanța dintre puncte este formată din segmente cumulate ce sunt mai mici decât valoarea 1 milimetru.



**DATE DESPRE IMOBILUL NR. 2345**

Oficiul de Cadastru și Publicitate Imobiliară VALCEA  
Biroul de Cadastru și Publicitate Imobiliară Ramnicu Valcea

**A. Partea I. Descrierea imobilului**

TEREN Extravilan

Adresa: Jud. Valcea, Pct.Ograda

Nr. Crt	Nr cadastral Nr. topografic	Suprafața* (mp)	Observații / Referințe
A1	36514	2.402	Sector cadastral:39 Teren neimprejmuit;

**B. Partea II. Proprietari și acte**

Inscrieri privitoare la dreptul de proprietate și alte drepturi reale		Referințe
<b>24100 / 30/03/2021</b>		
Act Notarial nr. Contract de donatie aut.nr.460, din 29/03/2021 emis de Notar Public Chirsanov-Capanu Alexander-Cristian;		
B4	Intabulare, drept de PROPRIETATE, dobandit prin Conventie, cota actuala 1/1, cota initiala 1/1 1) <b>BARBU ION</b>	A1

**C. Partea III. SARCINI .**

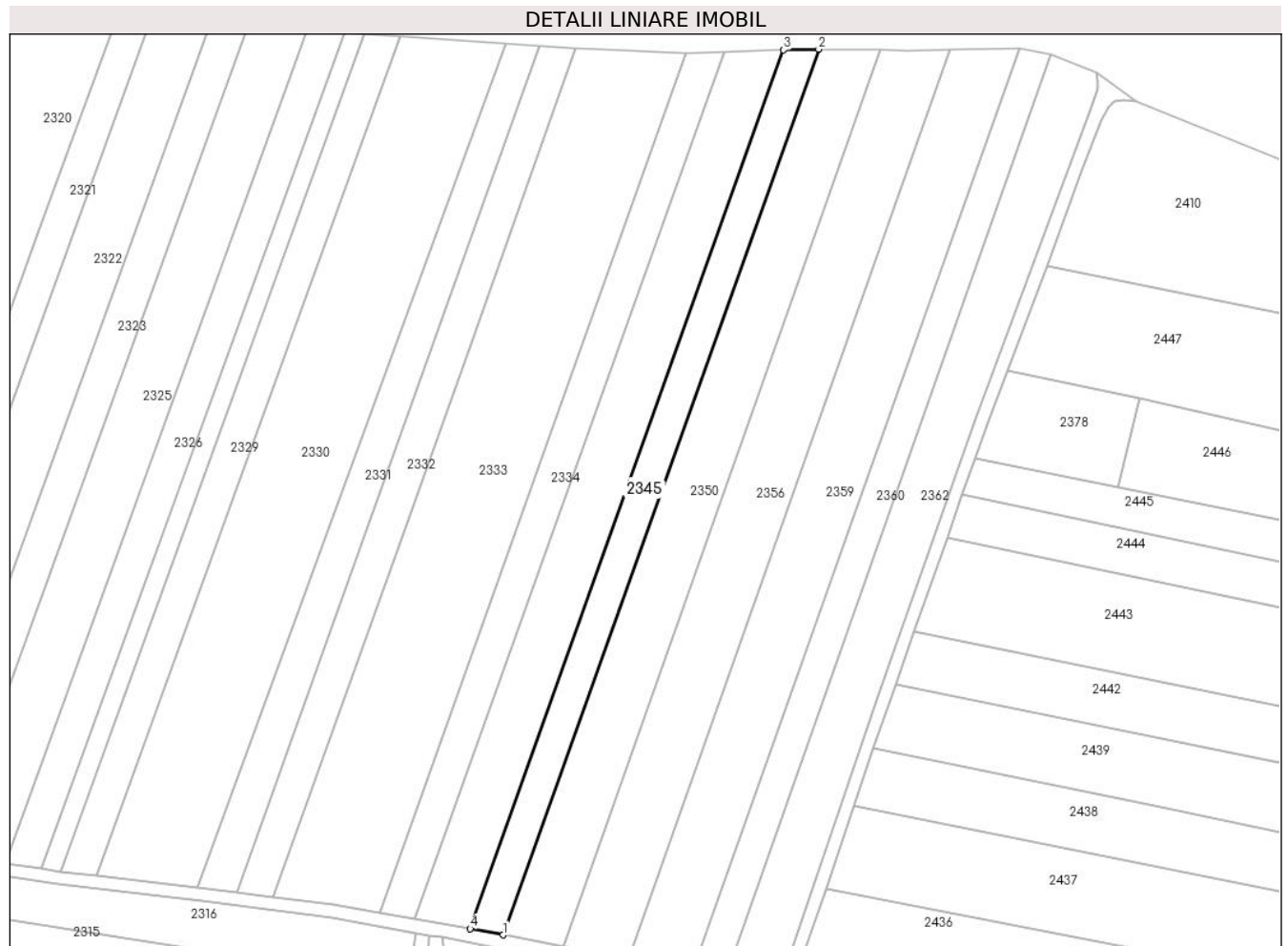
Inscrieri privind dezmembramintele dreptului de proprietate, drepturi reale de garanție și sarcini	Referințe
NU SUNT	

## Anexa Nr. 1 La Partea I

## Teren

Nr cadastral	Suprafața (mp)*	Observații / Referințe
36514	2.402	

\* Suprafața este determinată în planul de proiecție Stereo 70.



## Date referitoare la teren

Crt	Categorie folosință	Intravilan	Suprafața (mp)	Tarla	Parcelă	Nr. topo	Observații / Referințe
1	arabil	NU	2.402	78	1520/7	-	

## Lungime Segmente

1) Valorile lungimilor segmentelor sunt obținute din proiecție în plan.

Punct început	X / Y	Punct sfârșit	X / Y	Lungime segment (** (m)
1	439.703,247 344.882,953	2	439.791,242 345.129,619	261.892
2	439.791,242 345.129,619	3	439.781,417 345.129,423	9.827
3	439.781,417 345.129,423	4	439.694,065 344.884,677	259.867
4	439.694,065 344.884,677	1	439.703,247 344.882,953	9.342

\*\* Lungimile segmentelor sunt determinate în planul de proiecție Stereo 70 și sunt rotunjite la 1 milimetru.

**\*\*\* Distanţa dintre puncte este formată din segmente cumulate ce sunt mai mici decât valoarea 1 milimetru.**





**DATE DESPRE IMOBILUL NR. 2346**

Oficiul de Cadastru și Publicitate Imobiliară VALCEA  
 Biroul de Cadastru și Publicitate Imobiliară Ramnicu Valcea

**A. Partea I. Descrierea imobilului**

TEREN Intravilan

Adresa: Loc. Condoiesti, Str Ungurenilor, Jud. Valcea

Nr. Crt	Nr cadastral Nr. topografic	Suprafața* (mp)	Observații / Referințe
A1		1	Sector cadastral:39 Teren neimprijmit;

**Construcții**

Crt	Nr cadastral Nr. topografic	Adresa	Observații / Referințe
A1.1	-C1	Loc. Condoiesti, Str Ungurenilor, Jud. Valcea	Nr. niveluri:1; S. construita la sol:1 mp; S. construita desfasurata:1 mp; STALP

**B. Partea II. Proprietari și acte**

Inscrieri privitoare la dreptul de proprietate și alte drepturi reale	Referințe
/	
Act Normativ nr. 1705, din 29/11/2006 emis de GUVERNUL ROMANIEI (; LEGEA NR 123/10.07.2012, EMISA DE PARLAMENTUL ROMANIEI);	
B1	Intabulare, drept de PROPRIETATE, dobandit prin Lege, cota actuala 1/1, cota initiala 1/1 1) STATUL ROMAN, CIF:9999999999999, DOMENIUL PUBLIClipsă CUI;
Act Administrativ nr. 6, din 20/06/2005 emis de MINISTERUL ECONOMIEI;	
B2	Intabulare, drept de CONCESIUNE 1) DISTRIBUTIE ENERGIE OLTENIA S.A., CIF:14491102

**C. Partea III. SARCINI .**


Inscrieri privind dezmembramintele dreptului de proprietate, drepturi reale de garanție și sarcini	Referințe
NU SUNT	

## Anexa Nr. 1 La Partea I

## Teren

Nr cadastral	Suprafața (mp)*	Observații / Referințe
	1	

\* Suprafața este determinată în planul de proiecție Stereo 70.



## Date referitoare la teren

Crt	Categorie folosință	Intra vilan	Suprafața (mp)	Tarla	Parcelă	Nr. topo	Observații / Referințe
1	curti constructii	DA	1	-	-	-	

## Date referitoare la construcții

Crt	Număr	Destinație construcție	Supraf. (mp)	Situație juridică	Observații / Referințe
A1.1	-C1	construcții industriale și edilitare	1	Cu acte	Nr. niveluri:1; S. construita la sol:1 mp; S. construita desfasurata:1 mp; STALP

## Lungime Segmente

1) Valorile lungimilor segmentelor sunt obținute din proiecție în plan.

Punct început	X / Y	Punct sfârșit	X / Y	Lungime segment (** (m)
1	439.698,653 344.497,033	2	439.697,657 344.496,938	1.001
2	439.697,657 344.496,938	3	439.697,753 344.495,942	1.001
3	439.697,753 344.495,942	4	439.698,748 344.496,037	1.0

Punct început	X / Y	Punct sfârșit	X / Y	Lungime segment (** (m)
4	439.698,748 344.496,037	1	439.698,653 344.497,033	1.001

\*\* Lungimile segmentelor sunt determinate în planul de proiecție Stereo 70 și sunt rotunjite la 1 milimetru.

\*\*\* Distanța dintre puncte este formată din segmente cumulate ce sunt mai mici decât valoarea 1 milimetru.



**DATE DESPRE IMOBILUL NR. 2347**

Oficiul de Cadastru și Publicitate Imobiliară VALCEA  
Biroul de Cadastru și Publicitate Imobiliară Ramnicu Valcea

**A. Partea I. Descrierea imobilului**

TEREN Intravilan

Adresa: Loc. Condoiesti, Str Ungurenilor, Jud. Valcea

Nr. Crt	Nr cadastral Nr. topografic	Suprafața* (mp)	Observații / Referințe
A1		1	Sector cadastral:39 Teren neimpregmuit;

**Construcții**

Crt	Nr cadastral Nr. topografic	Adresa	Observații / Referințe
A1.1	-C1	Loc. Condoiesti, Str Ungurenilor, Jud. Valcea	Nr. niveluri:1; S. construita la sol:1 mp; S. construita desfasurata:1 mp; STALP

**B. Partea II. Proprietari și acte**

Inscrieri privitoare la dreptul de proprietate și alte drepturi reale		Referințe
/		
Act Normativ nr. 1705, din 29/11/2006 emis de GUVERNUL ROMANIEI (; LEGEA NR 123/10.07.2012, EMISA DE PARLAMENTUL ROMANIEI);		
B1	Intabulare, drept de PROPRIETATE, dobandit prin Lege, cota actuala 1/1, cota initiala 1/1 1) STATUL ROMAN, CIF:9999999999999, DOMENIUL PUBLIClipsă CUI;	A1, A1.1
Act Administrativ nr. 6, din 20/06/2005 emis de MINISTERUL ECONOMIEI;		
B2	Intabulare, drept de CONCESIUNE 1) DISTRIBUTIE ENERGIE OLTENIA S.A., CIF:14491102	A1.1

**C. Partea III. SARCINI .**

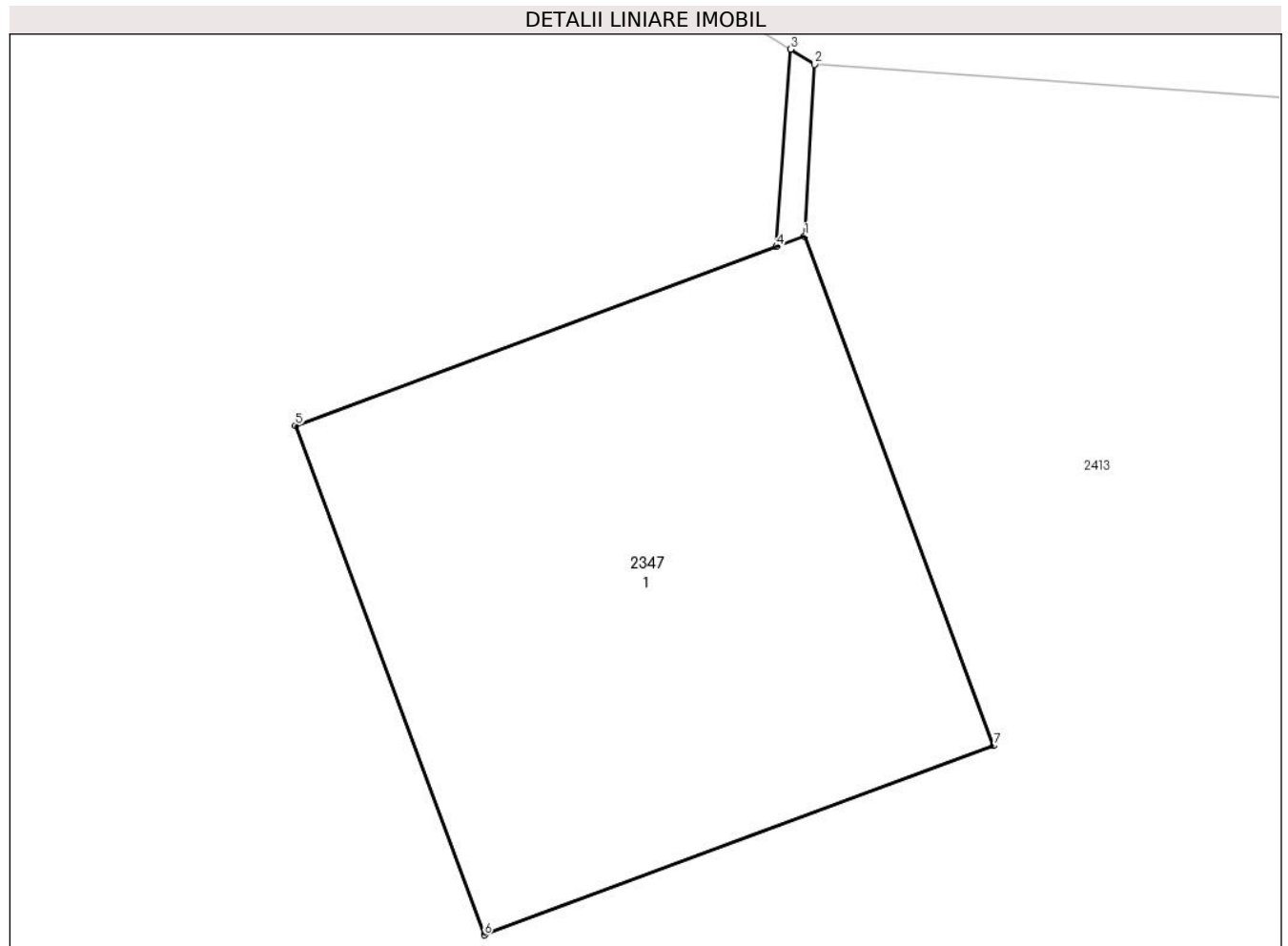
Inscrieri privind dezmembramintele dreptului de proprietate, drepturi reale de garanție și sarcini	Referințe
NU SUNT	

## Anexa Nr. 1 La Partea I

## Teren

Nr cadastral	Suprafața (mp)*	Observații / Referințe
	1	

\* Suprafața este determinată în planul de proiecție Stereo 70.



## Date referitoare la teren

Crt	Categorie folosință	Intra vilan	Suprafața (mp)	Tarla	Parcelă	Nr. topo	Observații / Referințe
1	curți constructii	DA	1	10	-	-	

## Date referitoare la construcții

Crt	Număr	Destinație construcție	Supraf. (mp)	Situație juridică	Observații / Referințe
A1.1	-C1	construcții industriale și edilitare	1	Cu acte	Nr. niveluri:1; S. construita la sol:1 mp; S. construita desfasurata:1 mp; STALP

## Lungime Segmente

1) Valorile lungimilor segmentelor sunt obținute din proiecție în plan.

Punct început	X / Y	Punct sfârșit	X / Y	Lungime segment (** (m)
1	439.702,091 344.525,79	2	439.702,109 344.526,106	0.317
2	439.702,109 344.526,106	3	439.702,065 344.526,134	0.052
3	439.702,065 344.526,134	4	439.702,039 344.525,771	0.364

Punct început	X / Y	Punct sfârșit	X / Y	Lungime segment (** (m)
4	439.702,039 344.525,771	5	439.701,153 344.525,442	0.945
5	439.701,153 344.525,442	6	439.701,501 344.524,505	1.0
6	439.701,501 344.524,505	7	439.702,439 344.524,853	1.0
7	439.702,439 344.524,853	1	439.702,091 344.525,79	1.0

\*\* Lungimile segmentelor sunt determinate în planul de proiecție Stereo 70 și sunt rotunjite la 1 milimetru.

\*\*\* Distanța dintre puncte este formată din segmente cumulate ce sunt mai mici decât valoarea 1 milimetru.





**DATE DESPRE IMOBILUL NR. 2348**

Oficiul de Cadastru și Publicitate Imobiliară VALCEA  
Biroul de Cadastru și Publicitate Imobiliară Ramnicu Valcea

**A. Partea I. Descrierea imobilului**

TEREN Intravilan

Adresa: Loc. Condoiesti, Str Ungurenilor, Jud. Valcea

Nr. Crt	Nr cadastral Nr. topografic	Suprafața* (mp)	Observații / Referințe
A1		1	Sector cadastral:39 Teren neimprijmit;

**Construcții**

Crt	Nr cadastral Nr. topografic	Adresa	Observații / Referințe
A1.1	-C1	Loc. Condoiesti, Str Ungurenilor, Jud. Valcea	Nr. niveluri:1; S. construita la sol:1 mp; S. construita desfasurata:1 mp; STALP

**B. Partea II. Proprietari și acte**

Inscrieri privitoare la dreptul de proprietate și alte drepturi reale		Referințe
/		
Act Normativ nr. 1705, din 29/11/2006 emis de GUVERNUL ROMANIEI (; LEGEA NR 123/10.07.2012, EMISA DE PARLAMENTUL ROMANIEI);		
B1	Intabulare, drept de PROPRIETATE, dobandit prin Lege, cota actuala 1/1, cota initiala 1/1 1) STATUL ROMAN, CIF:9999999999999, DOMENIUL PUBLIClipsă CUI;	A1, A1.1
Act Administrativ nr. 6, din 20/06/2005 emis de MINISTERUL ECONOMIEI;		
B2	Intabulare, drept de CONCESIUNE 1) DISTRIBUTIE ENERGIE OLTENIA S.A., CIF:14491102	A1.1

**C. Partea III. SARCINI .**

Inscrieri privind dezmembramintele dreptului de proprietate, drepturi reale de garanție și sarcini	Referințe
NU SUNT	

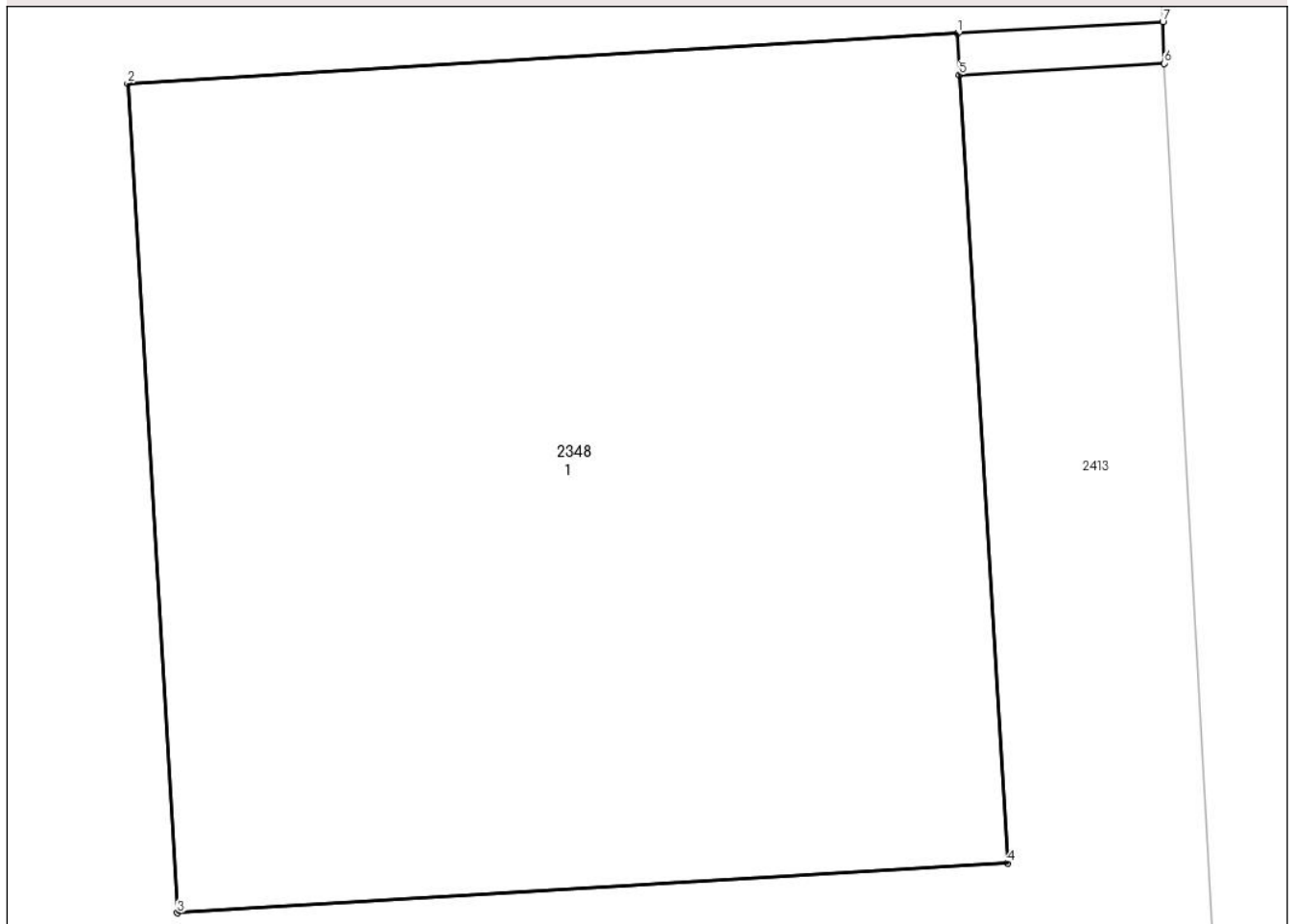
## Anexa Nr. 1 La Partea I

## Teren

Nr cadastral	Suprafața (mp)*	Observații / Referințe
	1	

\* Suprafața este determinată în planul de proiecție Stereo 70.

## DETALII LINIARE IMOBIL



## Date referitoare la teren

Crt	Categorie folosință	Intravilan	Suprafața (mp)	Tarla	Parcelă	Nr. topo	Observații / Referințe
1	curți constructii	DA	1	-	-	-	

## Date referitoare la construcții

Crt	Număr	Destinație construcție	Supraf. (mp)	Situație juridică	Observații / Referințe
A1.1	-C1	construcții industriale și edilitare	1	Cu acte	Nr. niveluri:1; S. construită la sol:1 mp; S. construită desfășurată:1 mp; STALP

## Lungime Segmente

1) Valorile lungimilor segmentelor sunt obținute din proiecție în plan.

Punct început	X / Y	Punct sfârșit	X / Y	Lungime segment (** (m)
1	439.703,735 344.487,197	2	439.702,736 344.487,137	1.001
2	439.702,736 344.487,137	3	439.702,796 344.486,139	1.0
3	439.702,796 344.486,139	4	439.703,795 344.486,199	1.001

Punct început	X / Y	Punct sfârșit	X / Y	Lungime segment (** (m)
4	439.703,795 344.486,199	5	439.703,737 344.487,147	0.95
5	439.703,737 344.487,147	6	439.703,984 344.487,161	0.247
6	439.703,984 344.487,161	7	439.703,982 344.487,211	0.05
7	439.703,982 344.487,211	1	439.703,735 344.487,197	0.247

\*\* Lungimile segmentelor sunt determinate în planul de proiecție Stereo 70 și sunt rotunjite la 1 milimetru.

\*\*\* Distanța dintre puncte este formată din segmente cumulate ce sunt mai mici decât valoarea 1 milimetru.



**DATE DESPRE IMOBILUL NR. 2349**

Oficiul de Cadastru și Publicitate Imobiliară VALCEA  
Biroul de Cadastru și Publicitate Imobiliară Ramnicu Valcea

**A. Partea I. Descrierea imobilului**

TEREN Intravilan

Adresa: Loc. Condoiesti, Str Ungurenilor, Jud. Valcea

Nr. Crt	Nr cadastral Nr. topografic	Suprafața* (mp)	Observații / Referințe
A1		1	Sector cadastral:39 Teren neimpregmuit;

**Construcții**

Crt	Nr cadastral Nr. topografic	Adresa	Observații / Referințe
A1.1	-C1	Loc. Condoiesti, Str Ungurenilor, Jud. Valcea	Nr. niveluri:1; S. construita la sol:1 mp; S. construita desfasurata:1 mp; STALP

**B. Partea II. Proprietari și acte**

Inscrieri privitoare la dreptul de proprietate și alte drepturi reale		Referințe
/		
Act Normativ nr. 1705, din 29/11/2006 emis de GUVERNUL ROMANIEI (; LEGEA NR 123/10.07.2012, EMISA DE PARLAMENTUL ROMANIEI);		
B1	Intabulare, drept de PROPRIETATE, dobandit prin Lege, cota actuala 1/1, cota initiala 1/1 1) STATUL ROMAN, CIF:9999999999999, DOMENIUL PUBLIClipsă CUI;	A1, A1.1
Act Administrativ nr. 6, din 20/06/2005 emis de MINISTERUL ECONOMIEI;		
B2	Intabulare, drept de CONCESIUNE 1) DISTRIBUTIE ENERGIE OLTENIA S.A., CIF:14491102	A1.1

**C. Partea III. SARCINI .**


Inscrieri privind dezmembramintele dreptului de proprietate, drepturi reale de garanție și sarcini	Referințe
NU SUNT	

## Anexa Nr. 1 La Partea I

## Teren

Nr cadastral	Suprafața (mp)*	Observații / Referințe
	1	

\* Suprafața este determinată în planul de proiecție Stereo 70.



## Date referitoare la teren

Crt	Categorie folosință	Intra vilan	Suprafața (mp)	Tarla	Parcelă	Nr. topo	Observații / Referințe
1	curți constructii	DA	1	-	-	-	

## Date referitoare la construcții

Crt	Număr	Destinație construcție	Supraf. (mp)	Situație juridică	Observații / Referințe
A1.1	-C1	construcții industriale și edilitare	1	Cu acte	Nr. niveluri:1; S. construita la sol:1 mp; S. construita desfasurata:1 mp; STALP

## Lungime Segmente

1) Valorile lungimilor segmentelor sunt obținute din proiecție în plan.

Punct început	X / Y	Punct sfârșit	X / Y	Lungime segment (** (m))
1	439.704,15 344.462,24	2	439.703,153 344.462,317	1.0
2	439.703,153 344.462,317	3	439.703,076 344.461,32	1.0
3	439.703,076 344.461,32	4	439.704,073 344.461,243	1.0

Punct început	X / Y	Punct sfârșit	X / Y	Lungime segment (** (m)
4	439.704,073 344.461,243	1	439.704,15 344.462,24	1.0

\*\* Lungimile segmentelor sunt determinate în planul de proiecție Stereo 70 și sunt rotunjite la 1 milimetru.

\*\*\* Distanța dintre puncte este formată din segmente cumulate ce sunt mai mici decât valoarea 1 milimetru.





**DATE DESPRE IMOBILUL NR. 2350**

Oficiul de Cadastru și Publicitate Imobiliară VALCEA  
Biroul de Cadastru și Publicitate Imobiliară Ramnicu Valcea

**A. Partea I. Descrierea imobilului**

TEREN Extravilan

Adresa: Jud. Valcea, PCT. "OGRADA"

Nr. Crt	Nr cadastral Nr. topografic	Suprafața* (mp)	Observații / Referințe
A1		4.398	Sector cadastral:39 Teren neimprejmit;

**B. Partea II. Proprietari și acte**

Inscrieri privitoare la dreptul de proprietate și alte drepturi reale		Referințe
/		
Act Notarial nr. 57, din 15/07/2020 emis de BIN DINCA GEORGIANA ROXANA (CERTIFICAT DE MOSTENITOR; );		
B1	Intabulare, drept de PROPRIETATE, dobandit prin Succesiune, cota actuala 1/2, cota initiala 1/2 1) <b>BADARCEA FLOREA</b>	A1
B2	Intabulare, drept de PROPRIETATE, dobandit prin Succesiune, cota actuala 1/2, cota initiala 1/2 1) <b>BADIRCEA CONSTANTIN</b>	A1

**C. Partea III. SARCINI .**

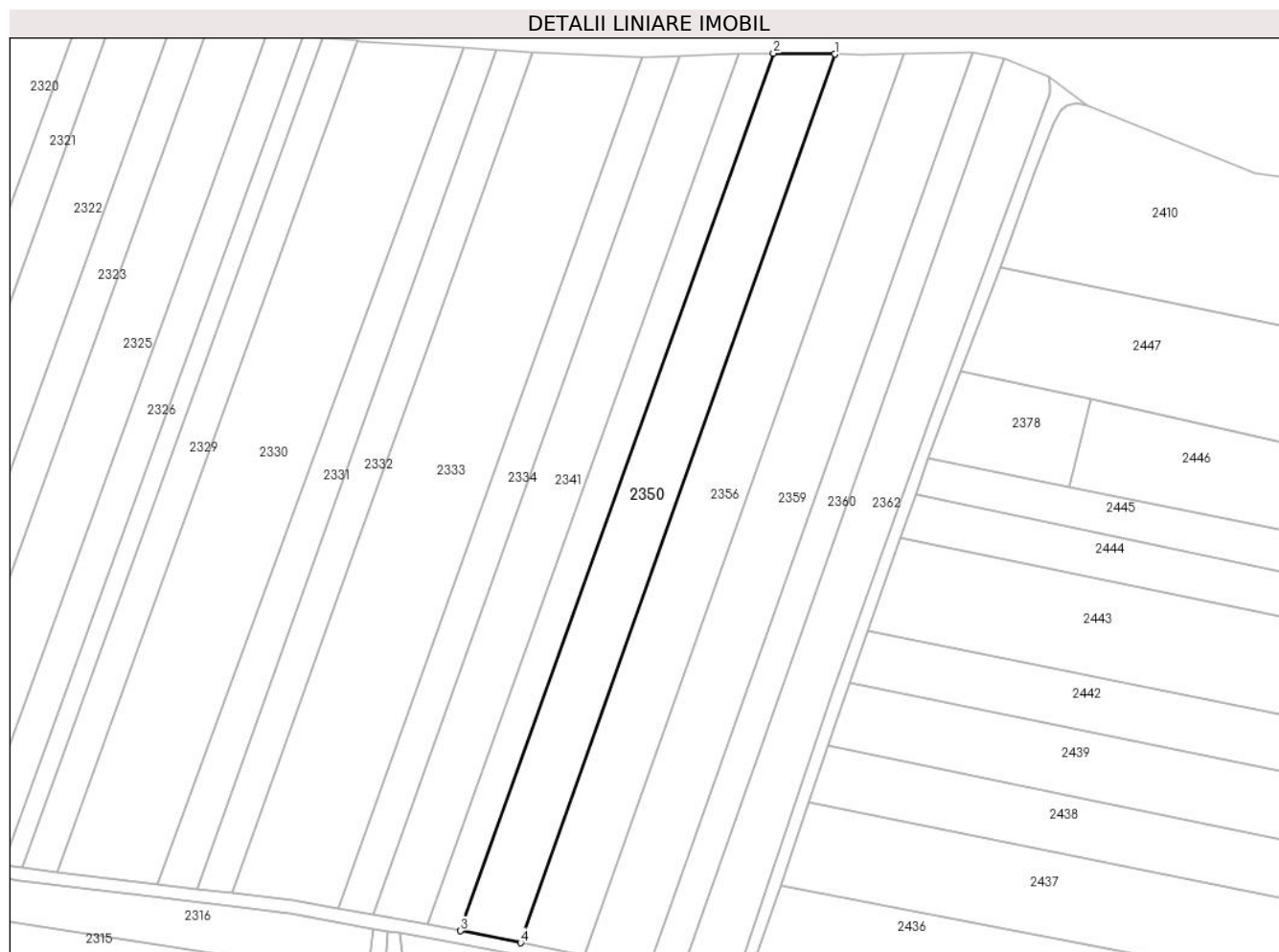
Inscrieri privind dezmembramintele dreptului de proprietate, drepturi reale de garanție și sarcini	Referințe
NU SUNT	

## Anexa Nr. 1 La Partea I

## Teren

Nr cadastral	Suprafața (mp)*	Observații / Referințe
	4.398	

\* Suprafața este determinată în planul de proiecție Stereo 70.



## Date referitoare la teren

Crt	Categorie folosință	Intravilan	Suprafața (mp)	Tarla	Parcelă	Nr. topo	Observații / Referințe
1	arabil	NU	4.398	78	1520/6	-	

## Lungime Segmente

1) Valorile lungimilor segmentelor sunt obținute din proiecție în plan.

Punct început	X / Y	Punct sfârșit	X / Y	Lungime segment (** (m)
1	439.808,526 345.129,357	2	439.791,242 345.129,619	17.286
2	439.791,242 345.129,619	3	439.703,247 344.882,953	261.892
3	439.703,247 344.882,953	4	439.720,114 344.879,595	17.198
4	439.720,114 344.879,595	1	439.808,526 345.129,357	264.949

\*\* Lungimile segmentelor sunt determinate în planul de proiecție Stereo 70 și sunt rotunjite la 1 milimetru.

**\*\*\* Distanţa dintre puncte este formată din segmente cumulate ce sunt mai mici decât valoarea 1 milimetru.**



**DATE DESPRE IMOBILUL NR. 2352**

Oficiul de Cadastru și Publicitate Imobiliară VALCEA  
Biroul de Cadastru și Publicitate Imobiliară Ramnicu Valcea

**A. Partea I. Descrierea imobilului**

TEREN Intravilan

Nr. cadastral vechi:114

Adresa: Loc. Condoiesti, Str Ungurenilor, Jud. Valcea

Nr. Crt	Nr cadastral Nr. topografic	Suprafața* (mp)	Observații / Referințe
A1		2.495	Sector cadastral:39 Teren neimprejmuit;

**B. Partea II. Proprietari și acte**

Inscrieri privitoare la dreptul de proprietate și alte drepturi reale		Referințe
/		
Act Notarial nr. 73, din 19/04/2000 emis de BNP PIRVU IOANA (CERTIFICAT DE MOSTENITOR SUPLIMENTAR;);		
B1	Intabulare, drept de PROPRIETATE, dobandit prin Succesiune, cota actuala 1/1, cota initiala 1/1 1) RADU VASILE	A1

**C. Partea III. SARCINI .**

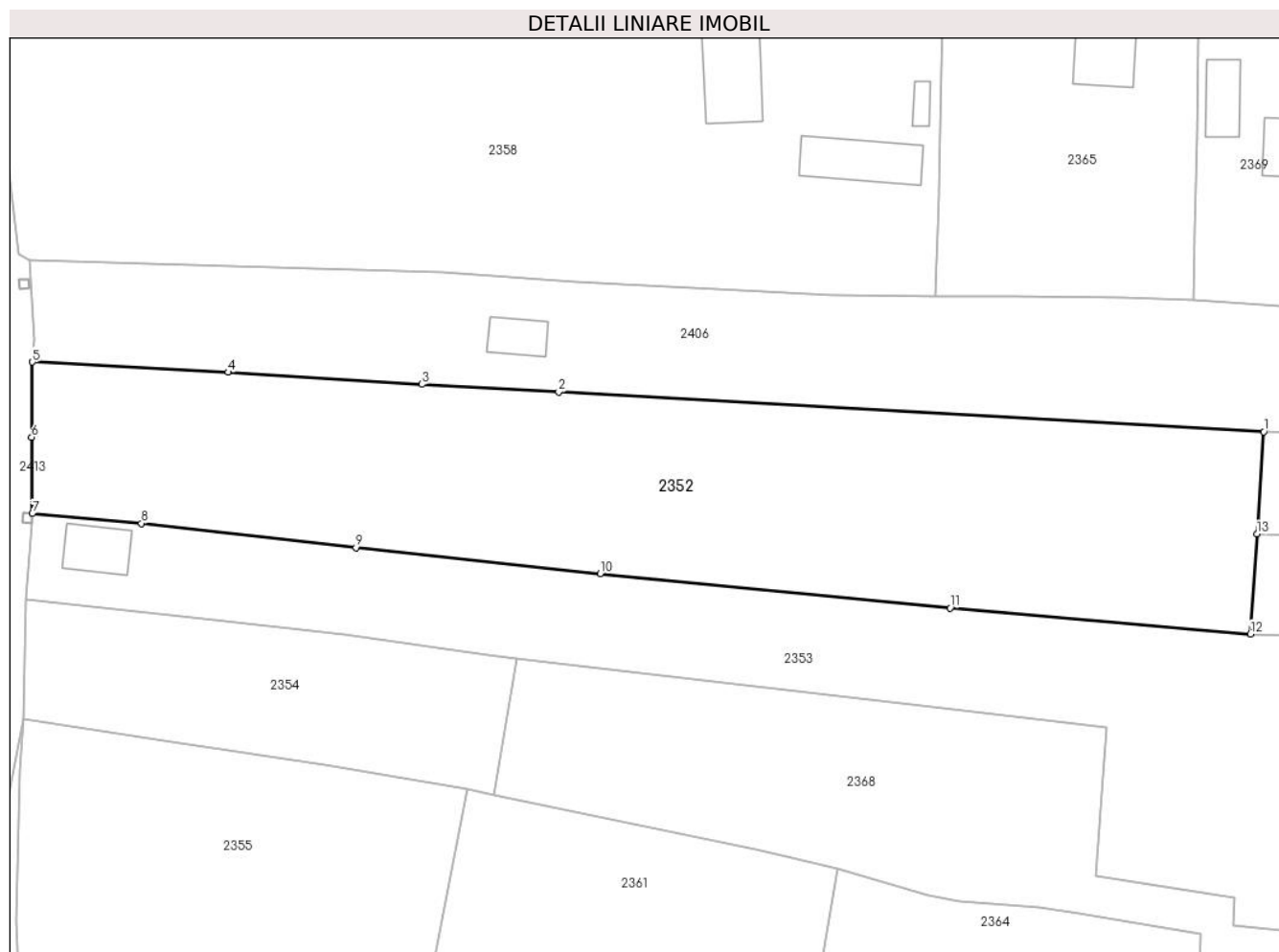
Inscrieri privind dezmembramintele dreptului de proprietate, drepturi reale de garanție și sarcini	Referințe
NU SUNT	

## Anexa Nr. 1 La Partea I

## Teren

Nr cadastral	Suprafața (mp)*	Observații / Referințe
	2.495	

\* Suprafața este determinată în planul de proiecție Stereo 70.



## Date referitoare la teren

Crt	Categorie folosință	Intravilan	Suprafața (mp)	Tarla	Parcelă	Nr. topo	Observații / Referințe
1	arabil	DA	2.495	9	200,201	-	

## Lungime Segmente

1) Valorile lungimilor segmentelor sunt obținute din proiecție în plan.

Punct început	X / Y	Punct sfârșit	X / Y	Lungime segment (** (m)
1	439.835,324 344.470,935	2	439.760,229 344.475,174	75.215
2	439.760,229 344.475,174	3	439.745,662 344.475,999	14.59
3	439.745,662 344.475,999	4	439.724,999 344.477,268	20.702
4	439.724,999 344.477,268	5	439.704,176 344.478,36	20.852
5	439.704,176 344.478,36	6	439.704,08 344.470,36	8.001

Punct început	X / Y	Punct sfârșit	X / Y	Lungime segment (** (m)
6	439.704,08 344.470,36	7	439.704,15 344.462,24	8.12
7	439.704,15 344.462,24	8	439.715,771 344.461,186	11.669
8	439.715,771 344.461,186	9	439.738,635 344.458,609	23.009
9	439.738,635 344.458,609	10	439.764,641 344.455,853	26.152
10	439.764,641 344.455,853	11	439.801,904 344.452,17	37.445
11	439.801,904 344.452,17	12	439.833,917 344.449,429	32.13
12	439.833,917 344.449,429	13	439.834,612 344.460,061	10.655
13	439.834,612 344.460,061	1	439.835,324 344.470,935	10.897

\*\* Lungimile segmentelor sunt determinate în planul de proiecție Stereo 70 și sunt rotunjite la 1 milimetru.

\*\*\* Distanța dintre puncte este formată din segmente cumulate ce sunt mai mici decât valoarea 1 milimetru.





**DATE DESPRE IMOBILUL NR. 2353**

Oficiul de Cadastru și Publicitate Imobiliară VALCEA  
Biroul de Cadastru și Publicitate Imobiliară Ramnicu Valcea

**A. Partea I. Descrierea imobilului**

TEREN Intravilan

Adresa: Loc. Condoiesti, Str Ungurenilor, Nr. 4, Jud. Valcea

Nr. Crt	Nr cadastral Nr. topografic	Suprafața* (mp)	Observații / Referințe
A1		2.074	Sector cadastral:39 Teren neimpregmuit;

**Construcții**

Crt	Nr cadastral Nr. topografic	Adresa	Observații / Referințe
A1.1	-C1	Loc. Condoiesti, Str Ungurenilor, Nr. 4, Jud. Valcea	Nr. niveluri:1; S. construita la sol:33 mp; S. construita desfasurata:33 mp;

**B. Partea II. Proprietari și acte**

Inscrieri privitoare la dreptul de proprietate și alte drepturi reale		Referințe
/		
Act Administrativ nr. 633/46620, din 03/10/1991 emis de CJSDPAT VALCEA (TITLU DE PROPRIETATE; );		
B1	Intabulare, drept de PROPRIETATE, dobandit prin Reconstituire, cota actuala 1/1, cota initiala 1/1 1) NIȚĂ ECATERINA, LIPSA CNP;	A1
Act Administrativ nr. 7575, din 19/08/2024 emis de PRIMARIA COMUNEI STEFANESTI (ADEVERINTA; );		
B2	Intabulare, drept de PROPRIETATE, dobandit prin Construire, cota actuala 1/1, cota initiala 1/1 1) NIȚĂ ECATERINA, LIPSA CNP;	A1.1

**C. Partea III. SARCINI .**

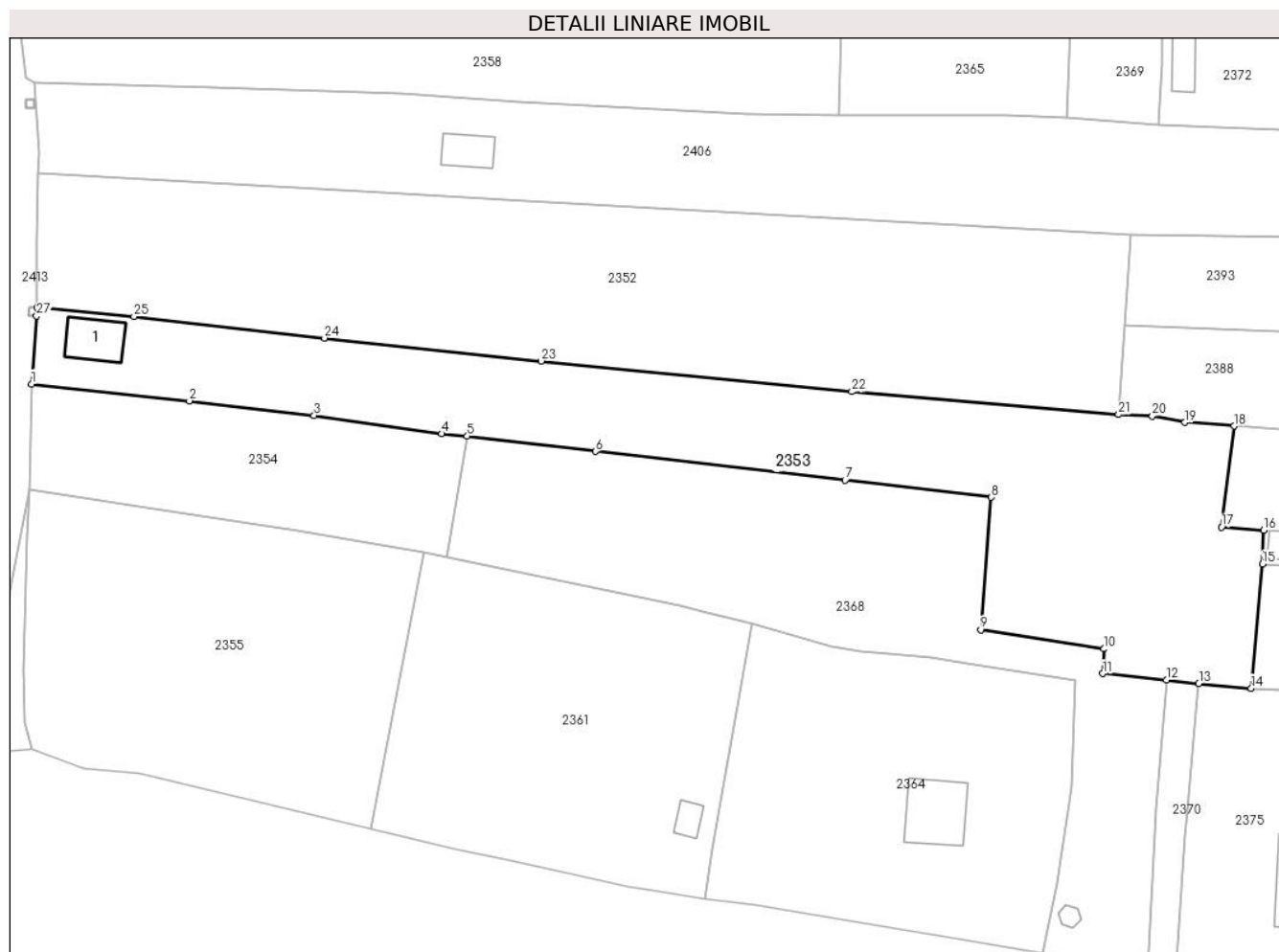
Inscrieri privind dezmembramintele dreptului de proprietate, drepturi reale de garanție și sarcini	Referințe
NU SUNT	

## Anexa Nr. 1 La Partea I

## Teren

Nr cadastral	Suprafața (mp)*	Observații / Referințe
	2.074	

\* Suprafața este determinată în planul de proiecție Stereo 70.



## Date referitoare la teren

Crt	Categorie folosință	Intravilan	Suprafața (mp)	Tarla	Parcelă	Nr. topo	Observații / Referințe
1	curți constructii	DA	320	9	190	-	
2	arabil	DA	1.644	9	190/1, 191,192,193	-	
3	livada	DA	110	9	190/1, 191,192,193	-	

## Date referitoare la construcții

Crt	Număr	Destinație construcție	Supraf. (mp)	Situație juridică	Observații / Referințe
A1.1	-C1	construcții de locuințe	33	Cu acte	Nr. niveluri:1; S. construita la sol:33 mp; S. construita desfasurata:33 mp;

## Lungime Segmente

1) Valorile lungimilor segmentelor sunt obținute din proiecție în plan.

Punct început	X / Y	Punct sfârșit	X / Y	Lungime segment (** (m)	Punct început	X / Y	Punct sfârșit	X / Y	Lungime segment (** (m)
1	439.703,475 344.453,087	2	439.722,421 344.451,069	19.053	2	439.722,421 344.451,069	3	439.737,372 344.449,337	15.051
3	439.737,372 344.449,337	4	439.752,679 344.447,126	15.466	4	439.752,679 344.447,126	5	439.755,758 344.446,84	3.092

Punct început	X / Y	Punct sfârșit	X / Y	Lungime segment (** (m)
5	439.755,758 344.446,84	6	439.771,122 344.445,003	15.473
7	439.801,107 344.441,551	8	439.818,649 344.439,497	17.662
9	439.817,385 344.423,611	10	439.832,188 344.421,327	14.978
11	439.832,022 344.418,367	12	439.839,678 344.417,609	7.693
13	439.843,552 344.417,168	14	439.849,837 344.416,607	6.31
15	439.851,197 344.431,507	16	439.851,341 344.435,571	4.067
17	439.846,281 344.435,927	18	439.847,793 344.448,059	12.226
19	439.841,85 344.448,478	20	439.837,961 344.449,249	3.965
21	439.833,917 344.449,429	22	439.801,904 344.452,17	32.13
23	439.764,641 344.455,853	24	439.738,635 344.458,609	26.152
25	439.715,771 344.461,186	26	439.704,15 344.462,24	11.669
27	439.704,073 344.461,243	1	439.703,475 344.453,087	8.178

Punct început	X / Y	Punct sfârșit	X / Y	Lungime segment (** (m)
6	439.771,122 344.445,003	7	439.801,107 344.441,551	30.183
8	439.818,649 344.439,497	9	439.817,385 344.423,611	15.936
10	439.832,188 344.421,327	11	439.832,022 344.418,367	2.965
12	439.839,678 344.417,609	13	439.843,552 344.417,168	3.899
14	439.849,837 344.416,607	15	439.851,197 344.431,507	14.962
16	439.851,341 344.435,571	17	439.846,281 344.435,927	5.073
18	439.847,793 344.448,059	19	439.841,85 344.448,478	5.958
20	439.837,961 344.449,249	21	439.833,917 344.449,429	4.048
22	439.801,904 344.452,17	23	439.764,641 344.455,853	37.445
24	439.738,635 344.458,609	25	439.715,771 344.461,186	23.009
26	439.704,15 344.462,24	27	439.704,073 344.461,243	1.0

\*\* Lungimile segmentelor sunt determinate în planul de proiecție Stereo 70 și sunt rotunjite la 1 milimetru.

\*\*\* Distanța dintre puncte este formată din segmente cumulate ce sunt mai mici decât valoarea 1 milimetru.



**DATE DESPRE IMOBILUL NR. 2354**

Oficiul de Cadastru și Publicitate Imobiliară VALCEA  
Biroul de Cadastru și Publicitate Imobiliară Ramnicu Valcea

**A. Partea I. Descrierea imobilului**

TEREN Intravilan

Adresa: Loc. Condoiesti, Str Ungurenilor, Nr. 2, Jud. Valcea

Nr. Crt	Nr cadastral Nr. topografic	Suprafața* (mp)	Observații / Referințe
A1		706	Sector cadastral:39 Teren imprejmuit;

**B. Partea II. Proprietari și acte**

Inscrieri privitoare la dreptul de proprietate și alte drepturi reale	Referințe
/	
Act Administrativ nr. 7575, din 19/08/2024 emis de PRIMARIA COMUNEI STEFANESTI (ADEVERINTA; );	
B1	A1
Inscrierea posesiei, drept de PROPRIETATE, dobandit prin Lege, cota actuala 1/1, cota initiala 1/1	
1) MUNTEANU MARIA	

**C. Partea III. SARCINI .**

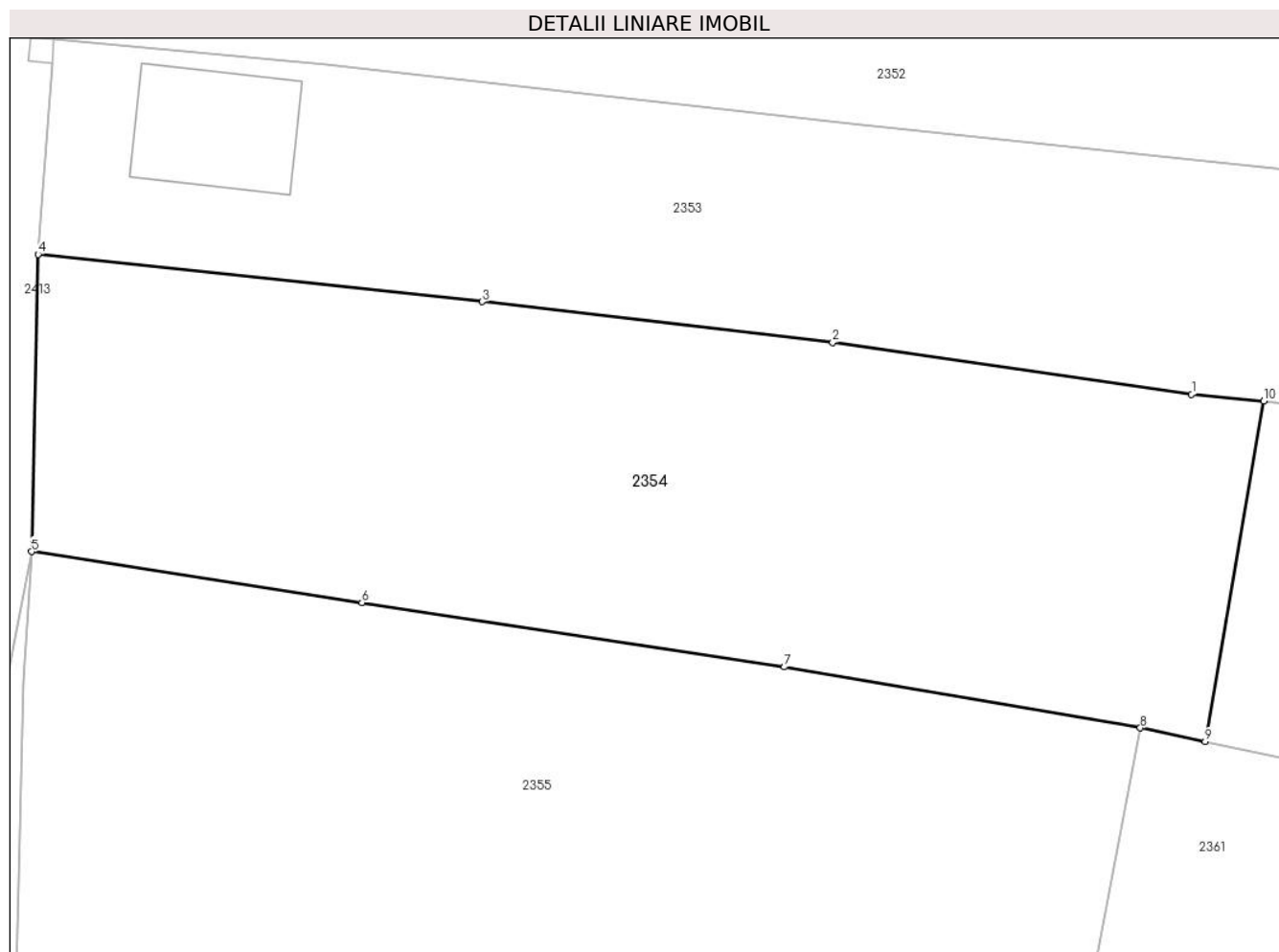
Inscrieri privind dezmembramintele dreptului de proprietate, drepturi reale de garanție și sarcini	Referințe
NU SUNT	

## Anexa Nr. 1 La Partea I

## Teren

Nr cadastral	Suprafața (mp)*	Observații / Referințe
	706	

\* Suprafața este determinată în planul de proiecție Stereo 70.



## Date referitoare la teren

Crt	Categorie folosință	Intra vilan	Suprafața (mp)	Tarla	Parcelă	Nr. topo	Observații / Referințe
1	faneata	DA	706	9	-	-	

## Lungime Segmente

1) Valorile lungimilor segmentelor sunt obținute din proiecție în plan.

Punct început	X / Y	Punct sfârșit	X / Y	Lungime segment (** (m)
1	439.752,679 344.447,126	2	439.737,372 344.449,337	15.466
2	439.737,372 344.449,337	3	439.722,421 344.451,069	15.051
3	439.722,421 344.451,069	4	439.703,475 344.453,087	19.053
4	439.703,475 344.453,087	5	439.703,2 344.440,419	12.671
5	439.703,2 344.440,419	6	439.717,288 344.438,241	14.255

Punct început	X / Y	Punct sfârșit	X / Y	Lungime segment (** (m)
6	439.717,288 344.438,241	7	439.735,31 344.435,501	18.229
7	439.735,31 344.435,501	8	439.750,492 344.432,901	15.403
8	439.750,492 344.432,901	9	439.753,26 344.432,317	2.829
9	439.753,26 344.432,317	10	439.755,758 344.446,84	14.736
10	439.755,758 344.446,84	1	439.752,679 344.447,126	3.092

\*\* Lungimile segmentelor sunt determinate în planul de proiecție Stereo 70 și sunt rotunjite la 1 milimetru.

\*\*\* Distanța dintre puncte este formată din segmente cumulate ce sunt mai mici decât valoarea 1 milimetru.





**DATE DESPRE IMOBILUL NR. 2355**

Oficiul de Cadastru și Publicitate Imobiliară VALCEA  
Biroul de Cadastru și Publicitate Imobiliară Ramnicu Valcea

**A. Partea I. Descrierea imobilului**

TEREN Intravilan

Adresa: Loc. Condoiesti, Str Ungurenilor, Jud. Valcea

Nr. Crt	Nr cadastral Nr. topografic	Suprafața* (mp)	Observații / Referințe
A1		Din acte: 1.327 Masurata: 1.464	Sector cadastral:39 Teren imprejmuit;

**B. Partea II. Proprietari și acte**

Inscrieri privitoare la dreptul de proprietate și alte drepturi reale		Referințe
/		
Act Administrativ nr. 496/14202, din 02/07/1997 emis de CJSDPAT VALCEA (TITLU DE PROPRIETATE; );		
B1	Intabulare, drept de PROPRIETATE, dobandit prin Reconstituire, cota actuala 1/1, cota initiala 1/1 1) <b>STEGARU PETRE</b> , LIPSA CNP;	A1

**C. Partea III. SARCINI .**

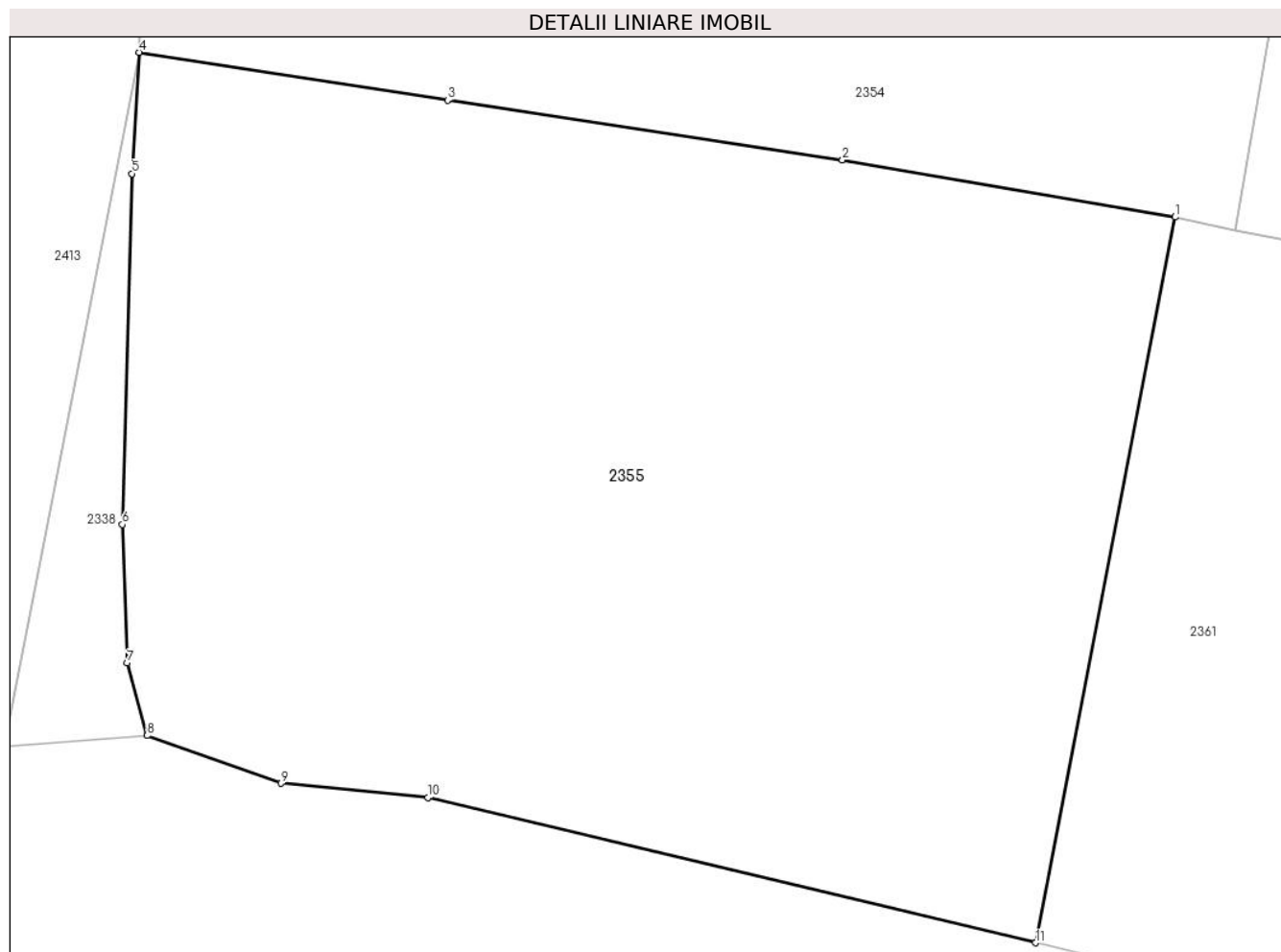
Inscrieri privind dezmembramintele dreptului de proprietate, drepturi reale de garanție și sarcini	Referințe
NU SUNT	

## Anexa Nr. 1 La Partea I

## Teren

Nr cadastral	Suprafața (mp)*	Observații / Referințe
	Din acte: 1.327 Masurata: 1.464	

\* Suprafața este determinată în planul de proiecție Stereo 70.



## Date referitoare la teren

Crt	Categorie folosință	Intra vilan	Suprafața (mp)	Tarla	Parcelă	Nr. topo	Observații / Referințe
1	arabil	DA	1.464	9	197,197/1	-	

## Lungime Segmente

1) Valorile lungimilor segmentelor sunt obținute din proiecție în plan.

Punct început	X / Y	Punct sfârșit	X / Y	Lungime segment (** (m)
1	439.750,492 344.432,901	2	439.735,31 344.435,501	15.403
2	439.735,31 344.435,501	3	439.717,288 344.438,241	18.229
3	439.717,288 344.438,241	4	439.703,2 344.440,419	14.255
4	439.703,2 344.440,419	5	439.702,876 344.434,883	5.545
5	439.702,876 344.434,883	6	439.702,44 344.418,87	16.019

Punct început	X / Y	Punct sfârșit	X / Y	Lungime segment (** (m)
6	439.702,44 344.418,87	7	439.702,67 344.412,56	6.314
7	439.702,67 344.412,56	8	439.703,569 344.409,235	3.444
8	439.703,569 344.409,235	9	439.709,677 344.407,059	6.484
9	439.709,677 344.407,059	10	439.716,387 344.406,404	6.742
10	439.716,387 344.406,404	11	439.744,124 344.399,782	28.517
11	439.744,124 344.399,782	1	439.750,492 344.432,901	33.726

\*\* Lungimile segmentelor sunt determinate în planul de proiecție Stereo 70 și sunt rotunjite la 1 milimetru.

\*\*\* Distanța dintre puncte este formată din segmente cumulate ce sunt mai mici decât valoarea 1 milimetru.



**DATE DESPRE IMOBILUL NR. 2356**

Oficiul de Cadastru și Publicitate Imobiliară VALCEA  
Biroul de Cadastru și Publicitate Imobiliară Ramnicu Valcea

**A. Partea I. Descrierea imobilului**

TEREN Extravilan

Adresa: Jud. Valcea, PCT. "CIMITIR"

Nr. Crt	Nr cadastral Nr. topografic	Suprafața* (mp)	Observații / Referințe
A1		4.851	Sector cadastral:39 Teren neimprejmit;

**B. Partea II. Proprietari și acte**

Inscrieri privitoare la dreptul de proprietate și alte drepturi reale		Referințe
/		
Hotarare Judecatoreasca nr. 136, din 20/01/2005 emis de JUDECATORIA DRAGASANI, JUDETUL VALCEA (SENTINTA CIVILA; );		
B1	Intabulare, drept de PROPRIETATE, dobandit prin Hotarare Judecatoreasca, cota actuala 1/1, cota initiala 1/1 1) MITRACHE FLOAREA, LIPSA CNP; 2) MITRACHE RAMONA GEORGIANA, LIPSA CNP;	A1

**C. Partea III. SARCINI**

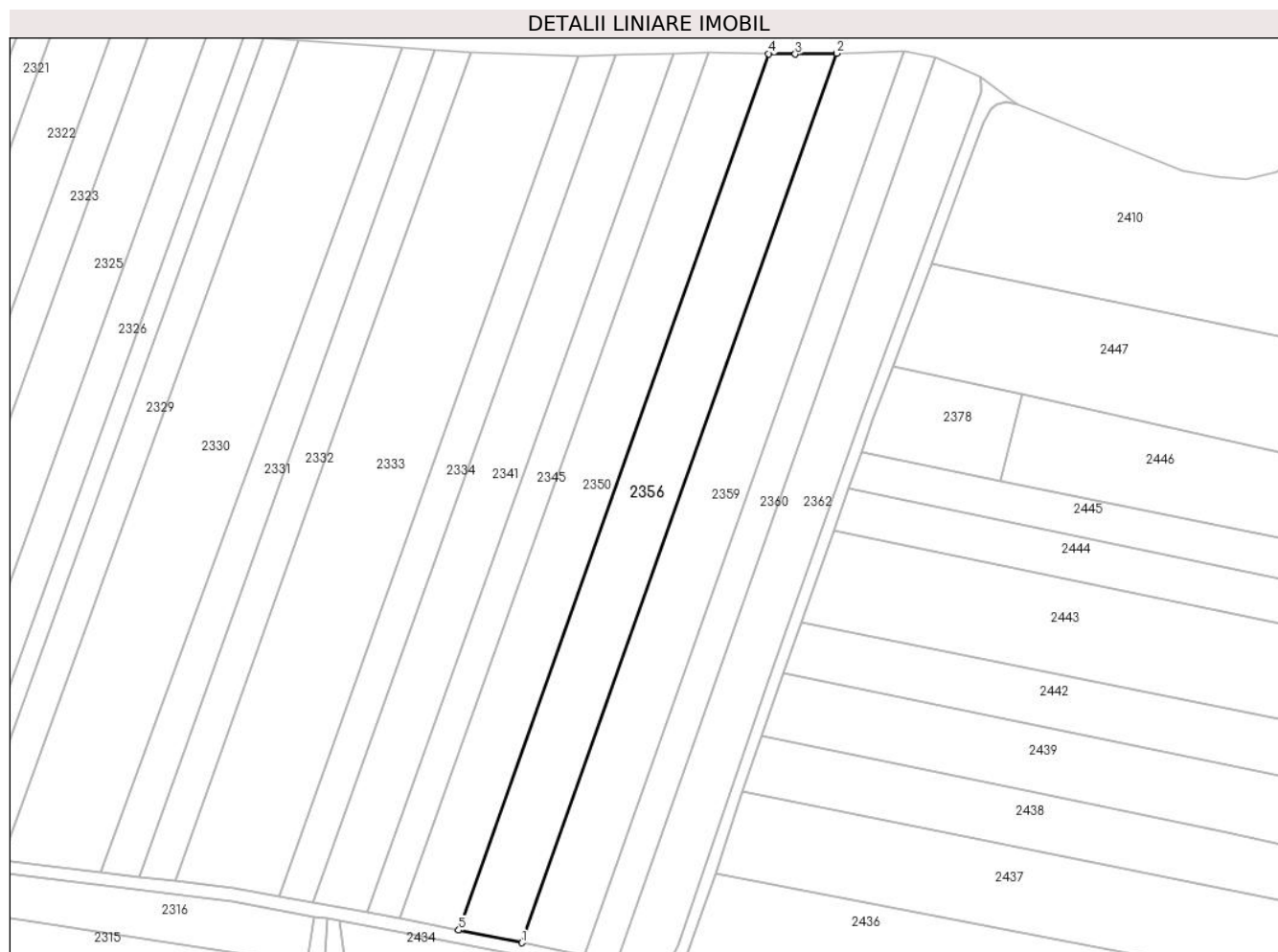
Inscrieri privind dezmembramintele dreptului de proprietate, drepturi reale de garanție și sarcini		Referințe
/		
Hotarare Judecatoreasca nr. 136, din 20/01/2005 emis de JUDECATORIA DRAGASANI, JUDETUL VALCEA (SENTINTA CIVILA; );		
C1	Intabulare, drept de IPOTECA LEGALA, Valoare:5466374 ROL REPREZENTAND SULTA 1) MITRACHE VASILE, LIPSA CNP; 2) MITRACHE ION, LIPSA CNP; 3) MITRACHE ELENA, LIPSA CNP;	A1

## Anexa Nr. 1 La Partea I

## Teren

Nr cadastral	Suprafața (mp)*	Observații / Referințe
	4.851	

\* Suprafața este determinată în planul de proiecție Stereo 70.



## Date referitoare la teren

Crt	Categorie folosință	Intra vilan	Suprafața (mp)	Tarla	Parcelă	Nr. topo	Observații / Referințe
1	arabil	NU	4.851	78	1520/5	-	IN ACT TARLA 48

## Lungime Segmente

1) Valorile lungimilor segmentelor sunt obținute din proiecție în plan.

Punct început	X / Y	Punct sfârșit	X / Y	Lungime segment (** (m)
1	439.738,125 344.875,994	2	439.827,863 345.129,504	268.924
2	439.827,863 345.129,504	3	439.816,083 345.129,242	11.783
3	439.816,083 345.129,242	4	439.808,526 345.129,357	7.558
4	439.808,526 345.129,357	5	439.720,114 344.879,595	264.949
5	439.720,114 344.879,595	1	439.738,125 344.875,994	18.367

**\*\* Lungimile segmentelor sunt determinate în planul de proiecție Stereo 70 și sunt rotunjite la 1 milimetru.**

**\*\*\* Distanța dintre puncte este formată din segmente cumulate ce sunt mai mici decât valoarea 1 milimetru.**





**DATE DESPRE IMOBILUL NR. 2357**

Oficiul de Cadastru și Publicitate Imobiliară VALCEA  
Biroul de Cadastru și Publicitate Imobiliară Ramnicu Valcea

**A. Partea I. Descrierea imobilului**

TEREN Intravilan

Adresa: Loc. Condoiesti, Str Ungurenilor, Jud. Valcea

Nr. Crt	Nr cadastral Nr. topografic	Suprafața* (mp)	Observații / Referințe
A1		1	Sector cadastral:39 Teren neimpregmuit;

**Construcții**

Crt	Nr cadastral Nr. topografic	Adresa	Observații / Referințe
A1.1	-C1	Loc. Condoiesti, Str Ungurenilor, Jud. Valcea	Nr. niveluri:1; S. construita la sol:1 mp; S. construita desfasurata:1 mp; STALP

**B. Partea II. Proprietari și acte**

Inscrieri privitoare la dreptul de proprietate și alte drepturi reale		Referințe
/		
Act Normativ nr. 1705, din 29/11/2006 emis de GUVERNUL ROMANIEI (; LEGEA NR 123/10.07.2012, EMISA DE PARLAMENTUL ROMANIEI);		
B1	Intabulare, drept de PROPRIETATE, dobandit prin Lege, cota actuala 1/1, cota initiala 1/1 1) STATUL ROMAN, CIF:9999999999999, DOMENIUL PUBLIClipsă CUI;	A1, A1.1
Act Administrativ nr. 6, din 20/06/2005 emis de MINISTERUL ECONOMIEI;		
B2	Intabulare, drept de CONCESIUNE 1) DISTRIBUTIE ENERGIE OLTENIA S.A., CIF:14491102	A1.1

**C. Partea III. SARCINI .**

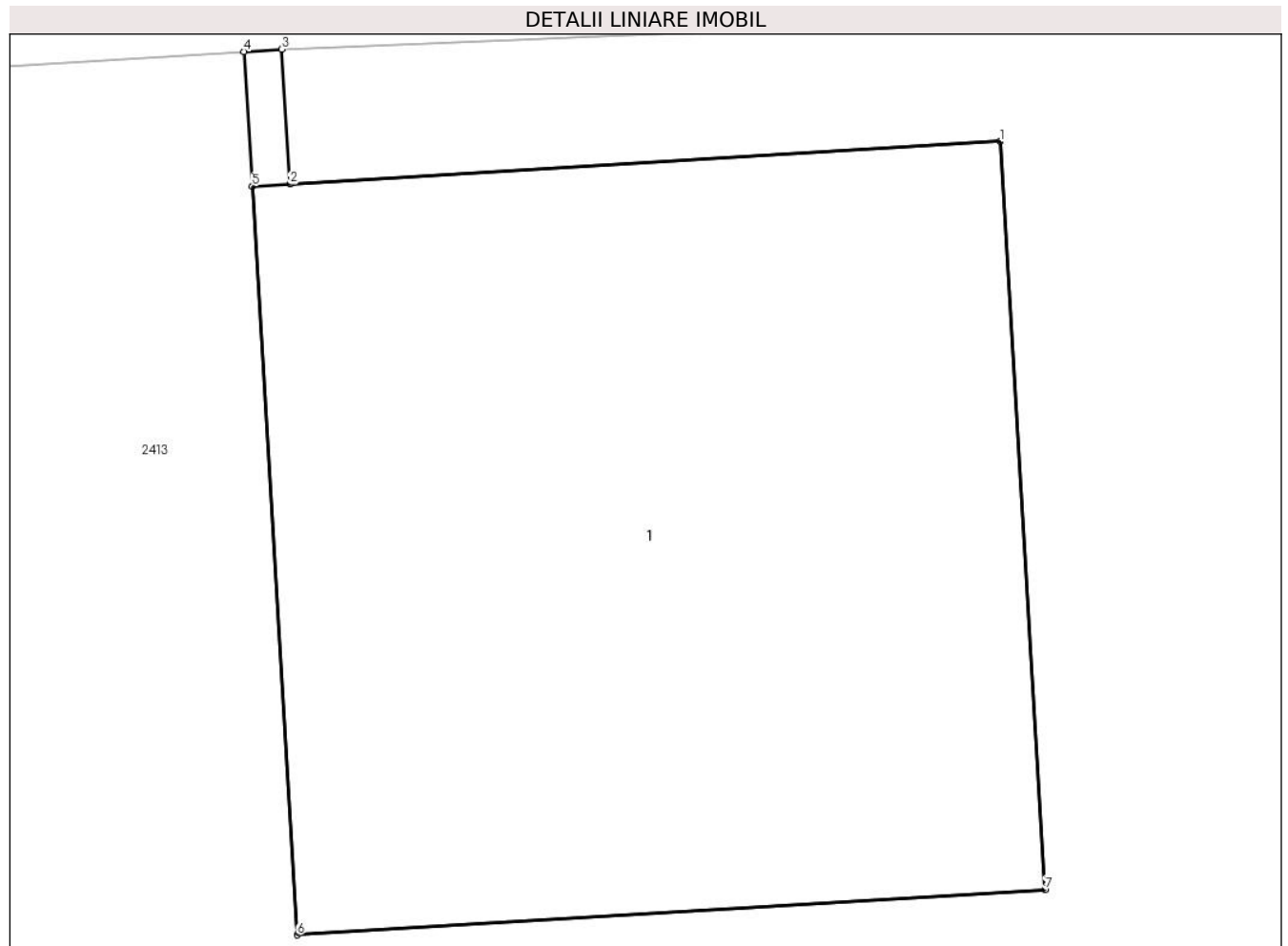
Inscrieri privind dezmembramintele dreptului de proprietate, drepturi reale de garanție și sarcini	Referințe
NU SUNT	

## Anexa Nr. 1 La Partea I

## Teren

Nr cadastral	Suprafața (mp)*	Observații / Referințe
	1	

\* Suprafața este determinată în planul de proiecție Stereo 70.



## Date referitoare la teren

Crt	Categorie folosință	Intra vilan	Suprafața (mp)	Tarla	Parcelă	Nr. topo	Observații / Referințe
1	curti constructii	DA	1	-	-	-	

## Date referitoare la construcții

Crt	Număr	Destinație construcție	Supraf. (mp)	Situație juridică	Observații / Referințe
A1.1	-C1	construcții industriale și edilitare	1	Cu acte	Nr. niveluri:1; S. construita la sol:1 mp; S. construita desfasurata:1 mp; STALP

## Lungime Segmente

1) Valorile lungimilor segmentelor sunt obținute din proiecție în plan.

Punct început	X / Y	Punct sfârșit	X / Y	Lungime segment (** (m))
1	439.744,487 344.527,157	2	439.743,539 344.527,1	0.95
2	439.743,539 344.527,1	3	439.743,528 344.527,28	0.18
3	439.743,528 344.527,28	4	439.743,478 344.527,277	0.05

Punct început	X / Y	Punct sfârșit	X / Y	Lungime segment (** (m)
4	439.743,478 344.527,277	5	439.743,489 344.527,097	0.18
5	439.743,489 344.527,097	6	439.743,549 344.526,099	1.0
6	439.743,549 344.526,099	7	439.744,547 344.526,159	1.0
7	439.744,547 344.526,159	1	439.744,487 344.527,157	1.0

\*\* Lungimile segmentelor sunt determinate în planul de proiecție Stereo 70 și sunt rotunjite la 1 milimetru.

\*\*\* Distanța dintre puncte este formată din segmente cumulate ce sunt mai mici decât valoarea 1 milimetru.



**DATE DESPRE IMOBILUL NR. 2358**

Oficiul de Cadastru și Publicitate Imobiliară VALCEA  
Biroul de Cadastru și Publicitate Imobiliară Ramnicu Valcea

**A. Partea I. Descrierea imobilului**

TEREN Intravilan

Nr. CF vechi:134  
Nr. cadastral vechi:177

Adresa: Loc. Condoiesti, Str Ungurenilor, Nr. 6, Jud. Valcea, pct.Vatra Sat

Nr. Crt	Nr cadastral Nr. topografic	Suprafața* (mp)	Observații / Referințe
A1	35015	Din acte: 3.060 Masurata: 3.227	Sector cadastral:39 Teren imprejmuit;

**Construcții**

Crt	Nr cadastral Nr. topografic	Adresa	Observații / Referințe
A1.1	35015-C1	Loc. Condoiesti, Str Ungurenilor, Nr. 6, Jud. Valcea, pct.Vatra Sat	Nr. niveluri:1; S. construita la sol:71 mp; S. construita desfasurata:71 mp; casa in suprafata utila de 71,36 mp si suprafata construita de 86,24 mp
A1.2	35015-C2	Loc. Condoiesti, Str Ungurenilor, Nr. 6, Jud. Valcea, pct.Vatra Sat	Nr. niveluri:1; S. construita la sol:55 mp; S. construita desfasurata:55 mp; casa in suprafata utila de 46,44 mp si suprafata construita de 54,73 mp
A1.3	35015-C3	Loc. Condoiesti, Str Ungurenilor, Nr. 6, Jud. Valcea, pct.Vatra Sat	Nr. niveluri:1; S. construita la sol:20 mp; S. construita desfasurata:20 mp; grajd in suprafata utila de 16,64 mp si suprafata construita de 20,16 mp
A1.4	35015-C4	Loc. Condoiesti, Str Ungurenilor, Nr. 6, Jud. Valcea, pct.Vatra Sat	Nr. niveluri:1; S. construita la sol:8 mp; S. construita desfasurata:8 mp; patul in suprafata de 7,99 mp

**B. Partea II. Proprietari și acte**

Inscrieri privitoare la dreptul de proprietate și alte drepturi reale		Referințe
<b>71773 / 21/08/2024</b>		
Act Notarial nr. aut nr 2366, din 20/08/2024 emis de Notar Public UNGUREANU-DUVAL ANAMARIA ANDRA;		
B5	Intabulare, drept de PROPRIETATE, dobandit prin Conventie, cota actuala 1/1, cota initiala 1/1 1) CRETAN DUMITRU LUCIAN 2) CRETAN MIHAELA	A1
B6	Intabulare, drept de PROPRIETATE, dobandit prin Conventie, cota actuala 1/1, cota initiala 1/1 1) CRETAN DUMITRU LUCIAN 2) CRETAN MIHAELA	A1.1, A1.2, A1.3, A1.4

**C. Partea III. SARCINI**

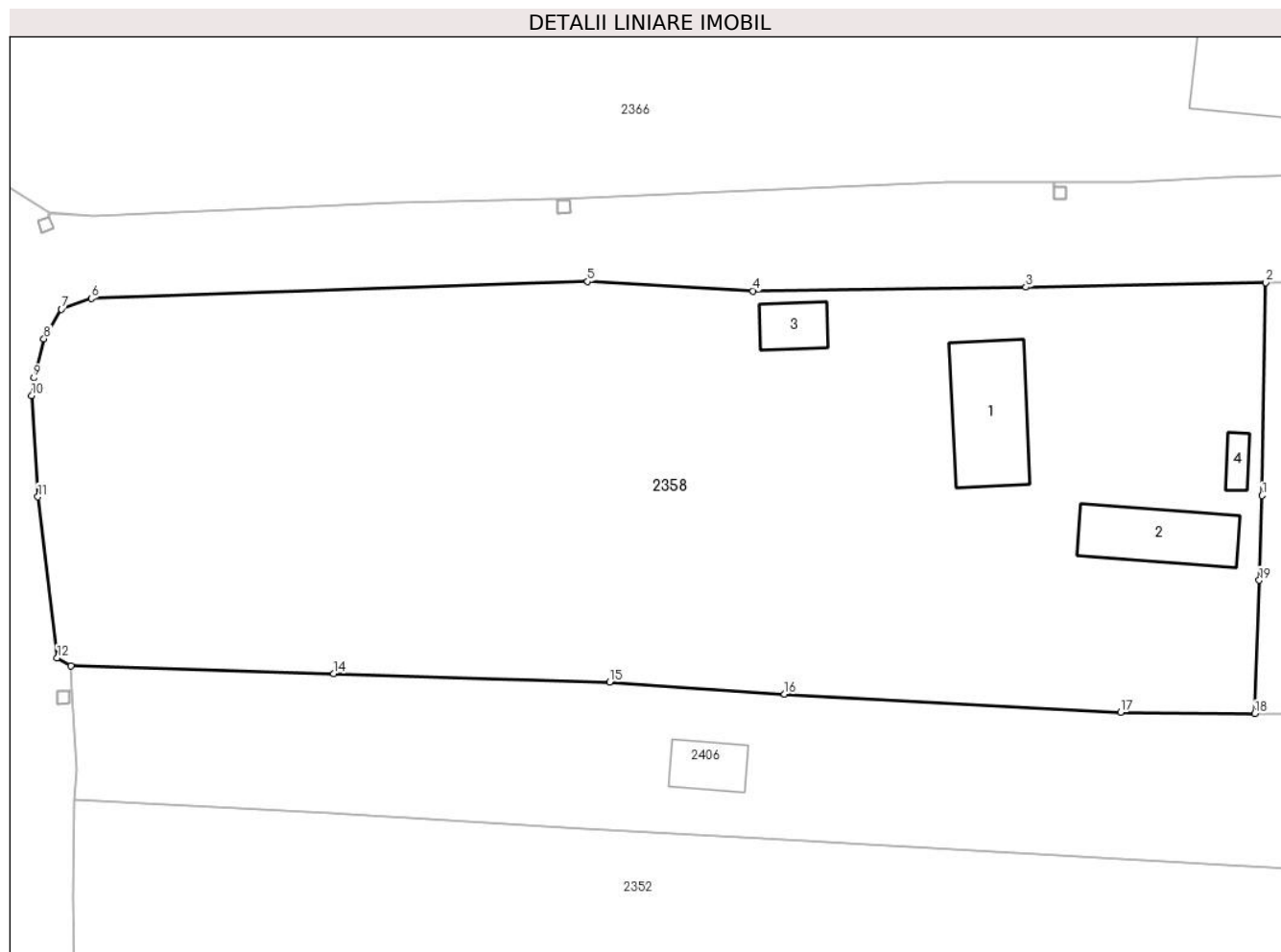
Inscrieri privind dezmembramintele dreptului de proprietate, drepturi reale de garanție și sarcini		Referințe
<b>2162 / 22/01/2010</b>		
Act Administrativ nr. contract de cesiune de creante nr. J637, din 08/07/2009 emis de Banca Comerciala Romana cu sediul in Bucuresti (; cu S.C. Bucharest Financial Piazza S.R.L.);		
C4	In baza Contractului de cesiune de creante nr. J637 din 08.07.2009, se noteaza cesiunea de creanta in favoarea cesionarului S.C. Bucharest Financial Piazza S.R.L. .	A1, A1.1, A1.2, A1.3, A1.4

## Anexa Nr. 1 La Partea I

## Teren

Nr cadastral	Suprafața (mp)*	Observații / Referințe
35015	Din acte: 3.060 Masurata: 3.227	

\* Suprafața este determinată în planul de proiecție Stereo 70.



## Date referitoare la teren

Crt	Categorie folosință	Intra vilan	Suprafața (mp)	Tarla	Parcelă	Nr. topo	Observații / Referințe
1	curți constructii	DA	935	9	140	-	
2	arabil	DA	1.012	9	138	-	
3	vie	DA	848	9	139	-	
4	faneata	DA	432	9	139	-	

## Date referitoare la construcții

Crt	Număr	Destinație construcție	Supraf. (mp)	Situație juridică	Observații / Referințe
A1.1	35015-C1	construcții de locuințe	71	Cu acte	Nr. niveluri:1; S. construita la sol:71 mp; S. construita desfasurata:71 mp; casa in suprafata utila de 71,36 mp si suprafata construita de 86,24 mp
A1.2	35015-C2	construcții de locuințe	55	Cu acte	Nr. niveluri:1; S. construita la sol:55 mp; S. construita desfasurata:55 mp; casa in suprafata utila de 46,44 mp si suprafata construita de 54,73 mp
A1.3	35015-C3	construcții anexa	20	Cu acte	Nr. niveluri:1; S. construita la sol:20 mp; S. construita desfasurata:20 mp; grajd in suprafata utila de 16,64 mp si suprafata construita de 20,16 mp
A1.4	35015-C4	construcții anexa	8	Cu acte	Nr. niveluri:1; S. construita la sol:8 mp; S. construita desfasurata:8 mp; patul in suprafata de 7,99 mp

## Lungime Segmente

1) Valorile lungimilor segmentelor sunt obținute din proiecție în plan.

Punct început	X / Y	Punct sfârșit	X / Y	Lungime segment (** (m))
1	439.800,89 344.503,099	2	439.801,19 344.520,451	17.355
2	439.801,19 344.520,451	3	439.781,661 344.520,065	19.533
3	439.781,661 344.520,065	4	439.759,443 344.519,762	22.22
4	439.759,443 344.519,762	5	439.745,96 344.520,53	13.505
5	439.745,96 344.520,53	6	439.705,553 344.519,146	40.431
6	439.705,553 344.519,146	7	439.703,104 344.518,273	2.6
7	439.703,104 344.518,273	8	439.701,685 344.515,858	2.801
8	439.701,685 344.515,858	9	439.700,87 344.512,68	3.281
9	439.700,87 344.512,68	10	439.700,677 344.511,237	1.456
10	439.700,677 344.511,237	11	439.701,19 344.502,99	8.263
11	439.701,19 344.502,99	12	439.702,763 344.489,873	13.211
12	439.702,763 344.489,873	13	439.703,87 344.489,25	1.27
13	439.703,87 344.489,25	14	439.725,291 344.488,59	21.431
14	439.725,291 344.488,59	15	439.747,744 344.487,9	22.464
15	439.747,744 344.487,9	16	439.762,0 344.486,926	14.289
16	439.762,0 344.486,926	17	439.789,366 344.485,442	27.406
17	439.789,366 344.485,442	18	439.800,311 344.485,338	10.945
18	439.800,311 344.485,338	19	439.800,666 344.496,207	10.875
19	439.800,666 344.496,207	1	439.800,89 344.503,099	6.896

\*\* Lungimile segmentelor sunt determinate în planul de proiecție Stereo 70 și sunt rotunjite la 1 milimetru.

\*\*\* Distanța dintre puncte este formată din segmente cumulate ce sunt mai mici decât valoarea 1 milimetru.





**DATE DESPRE IMOBILUL NR. 2359**

Oficiul de Cadastru și Publicitate Imobiliară VALCEA  
Biroul de Cadastru și Publicitate Imobiliară Ramnicu Valcea

**A. Partea I. Descrierea imobilului**

TEREN Extravilan

Adresa: Jud. Valcea

Nr. Crt	Nr cadastral Nr. topografic	Suprafața* (mp)	Observații / Referințe
A1		4.890	Sector cadastral:39 Teren neimprejmuit;

**B. Partea II. Proprietari și acte**

Inscrieri privitoare la dreptul de proprietate și alte drepturi reale	Referințe
/	
Act Administrativ nr. 969, din 17/11/2004 emis de CJSDPAT VALCEA (TITLU DE PROPRIETATE; );	
B1	Intabulare, drept de PROPRIETATE, dobandit prin Reconstituire, cota actuala 1/1, cota initiala 1/1
	1) MARINESCU V. GHEORGHE, LIPSA CNP;

**C. Partea III. SARCINI .**

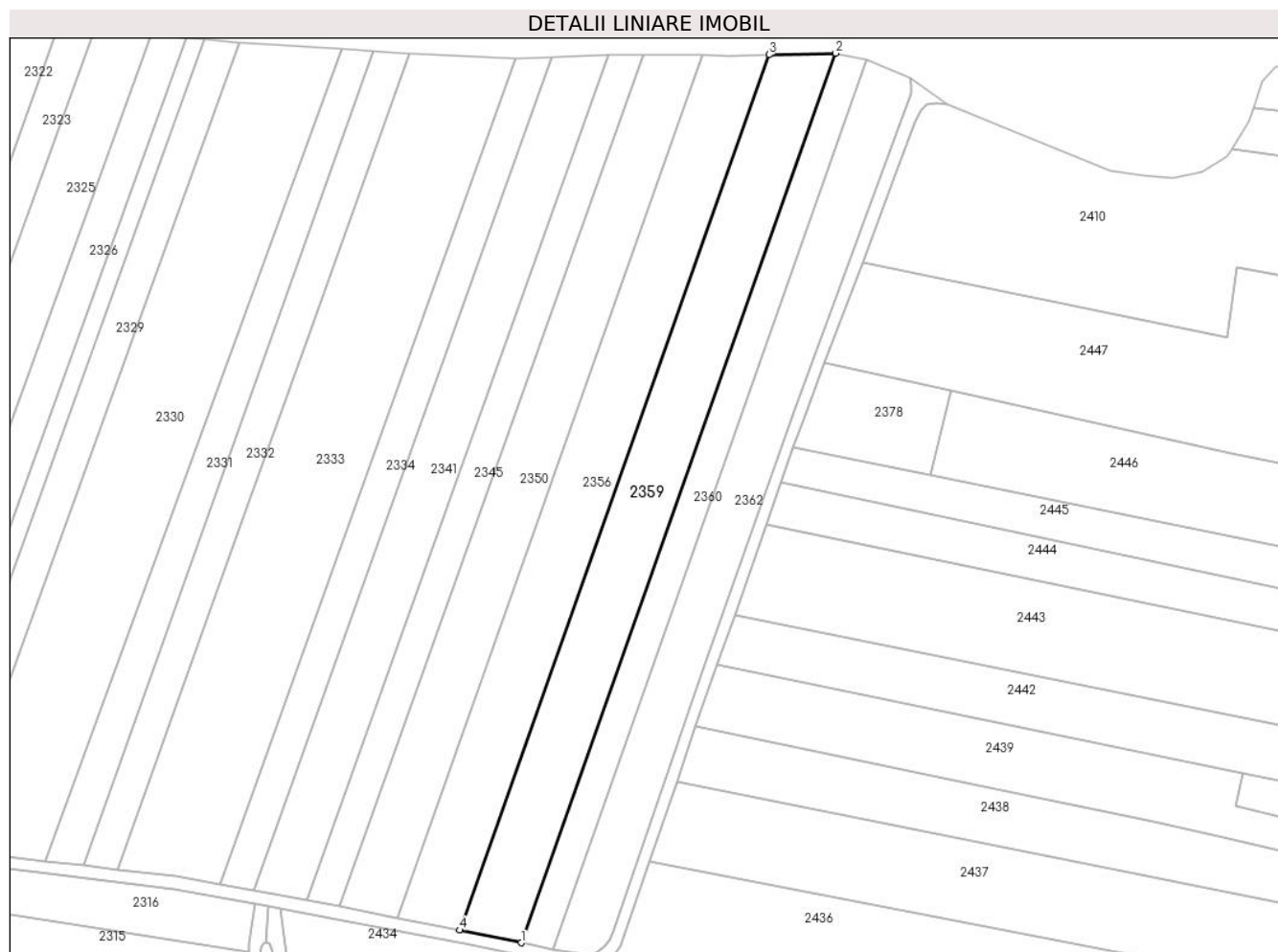
Inscrieri privind dezmembramintele dreptului de proprietate, drepturi reale de garanție și sarcini	Referințe
NU SUNT	

## Anexa Nr. 1 La Partea I

## Teren

Nr cadastral	Suprafața (mp)*	Observații / Referințe
	4.890	

\* Suprafața este determinată în planul de proiecție Stereo 70.



## Date referitoare la teren

Crt	Categorie folosință	Intravilan	Suprafața (mp)	Tarla	Parcelă	Nr. topo	Observații / Referințe
1	arabil	NU	4.890	78	1520/4	-	

## Lungime Segmente

1) Valorile lungimilor segmentelor sunt obținute din proiecție în plan.

Punct început	X / Y	Punct sfârșit	X / Y	Lungime segment (** (m)
1	439.755,967 344.872,34	2	439.847,15 345.129,934	273.256
2	439.847,15 345.129,934	3	439.827,863 345.129,504	19.292
3	439.827,863 345.129,504	4	439.738,125 344.875,994	268.924
4	439.738,125 344.875,994	1	439.755,967 344.872,34	18.212

\*\* Lungimile segmentelor sunt determinate în planul de proiecție Stereo 70 și sunt rotunjite la 1 milimetru.

**\*\*\* Distanţa dintre puncte este formată din segmente cumulate ce sunt mai mici decât valoarea 1 milimetru.**



**DATE DESPRE IMOBILUL NR. 2360**

Oficiul de Cadastru și Publicitate Imobiliară VALCEA  
Biroul de Cadastru și Publicitate Imobiliară Ramnicu Valcea

**A. Partea I. Descrierea imobilului**

TEREN Extravilan

Adresa: Jud. Valcea

Nr. Crt	Nr cadastral Nr. topografic	Suprafața* (mp)	Observații / Referințe
A1		2.472	Sector cadastral:39 Teren neimprejmuit;

**B. Partea II. Proprietari și acte**

Inscrieri privitoare la dreptul de proprietate și alte drepturi reale	Referințe
/	
Act Administrativ nr. 650/46620, din 03/06/1999 emis de CJSDPAT VALCEA (TITLU DE PROPRIETATE; );	
B1	A1
Intabulare, drept de PROPRIETATE, dobandit prin Reconstituire, cota actuala 1/1, cota initiala 1/1 1) <b>ANDREI ILEANA</b> , LIPSA CNP;	

**C. Partea III. SARCINI .**

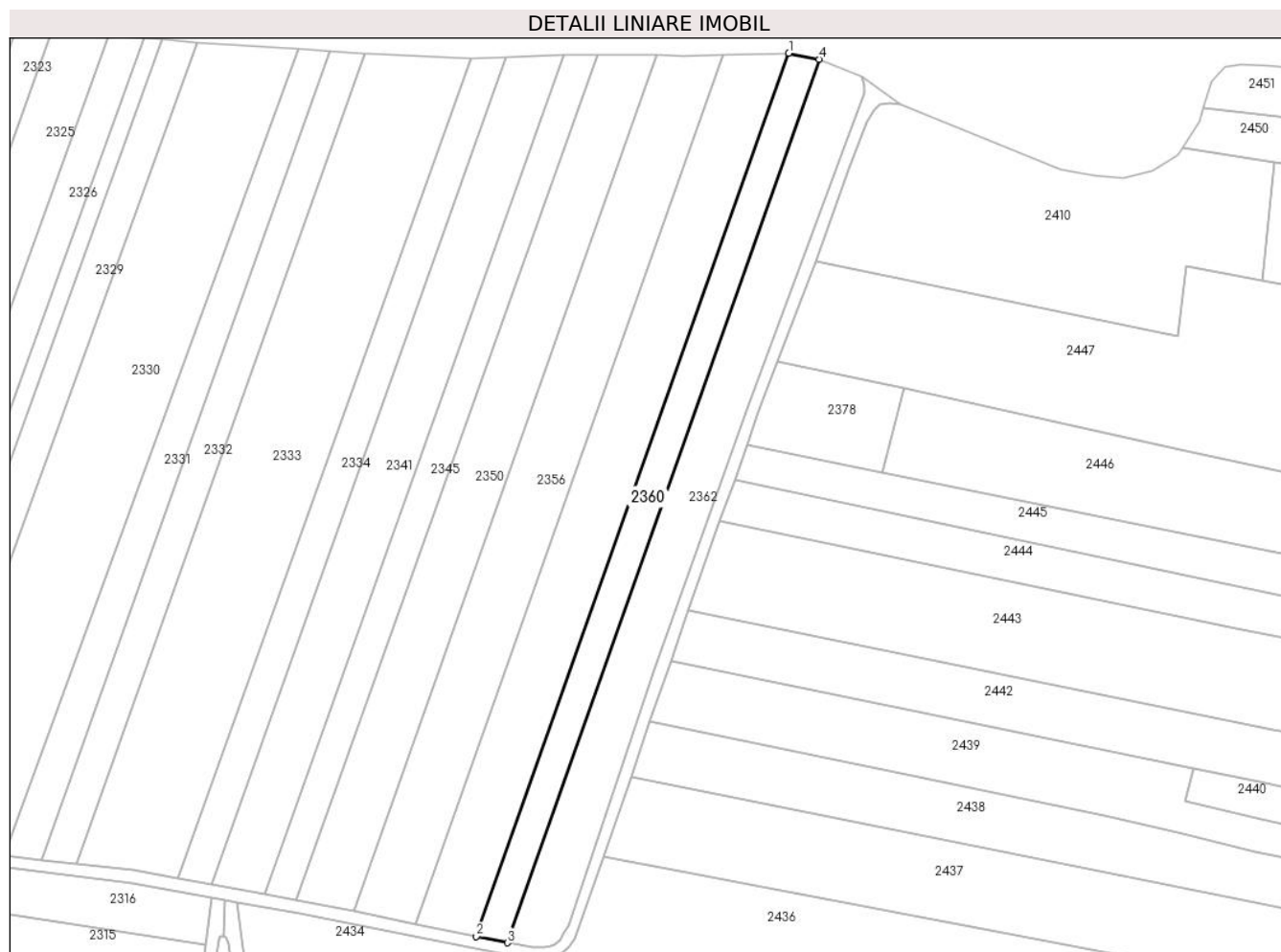
Inscrieri privind dezmembramintele dreptului de proprietate, drepturi reale de garanție și sarcini	Referințe
NU SUNT	

## Anexa Nr. 1 La Partea I

## Teren

Nr cadastral	Suprafața (mp)*	Observații / Referințe
	2.472	

\* Suprafața este determinată în planul de proiecție Stereo 70.



## Date referitoare la teren

Crt	Categorie folosință	Intravilan	Suprafața (mp)	Tarla	Parcelă	Nr. topo	Observații / Referințe
1	arabil	NU	2.472	78	1520/3	-	

## Lungime Segmente

1) Valorile lungimilor segmentelor sunt obținute din proiecție în plan.

Punct început	X / Y	Punct sfârșit	X / Y	Lungime segment (** (m))
1	439.847,15 345.129,934	2	439.755,967 344.872,34	273.256
2	439.755,967 344.872,34	3	439.765,053 344.870,472	9.276
3	439.765,053 344.870,472	4	439.855,978 345.128,195	273.292
4	439.855,978 345.128,195	1	439.847,15 345.129,934	8.998

\*\* Lungimile segmentelor sunt determinate în planul de proiecție Stereo 70 și sunt rotunjite la 1 milimetru.

**\*\*\* Distanţa dintre puncte este formată din segmente cumulate ce sunt mai mici decât valoarea 1 milimetru.**





**DATE DESPRE IMOBILUL NR. 2361**

Oficiul de Cadastru și Publicitate Imobiliară VALCEA  
Biroul de Cadastru și Publicitate Imobiliară Ramnicu Valcea

**A. Partea I. Descrierea imobilului**

TEREN Intravilan

Adresa: Loc. Condoiesti, Str Ciresilor, Jud. Valcea

Nr. Crt	Nr cadastral Nr. topografic	Suprafața* (mp)	Observații / Referințe
A1		1.382	Sector cadastral:39 Teren neimprejmut;

**Construcții**

Crt	Nr cadastral Nr. topografic	Adresa	Observații / Referințe
A1.1	-C1	Loc. Condoiesti, Str Ciresilor, Jud. Valcea	Nr. niveluri:1; S. construita la sol:11 mp; S. construita desfasurata:11 mp;

**B. Partea II. Proprietari și acte**

Inscrieri privitoare la dreptul de proprietate și alte drepturi reale		Referințe
/		
Act Administrativ nr. 220/50680, din 16/09/1996 emis de CJSDPAT VALCEA (TITLU DE PROPRIETATE; );		
B1	Intabulare, drept de PROPRIETATE, dobandit prin Reconstituire, cota actuala 1/1, cota initiala 1/1 1) <b>STEGARU I. ION</b> , LIPSA CNP;	A1
Act Administrativ nr. 7575, din 19/08/2024 emis de PRIMARIA COMUNEI STEFANESTI (ADEVERINTA; );		
B2	Intabulare, drept de PROPRIETATE, dobandit prin Construire, cota actuala 1/1, cota initiala 1/1 1) <b>STEGARU I. ION</b> , LIPSA CNP;	A1.1

**C. Partea III. SARCINI .**

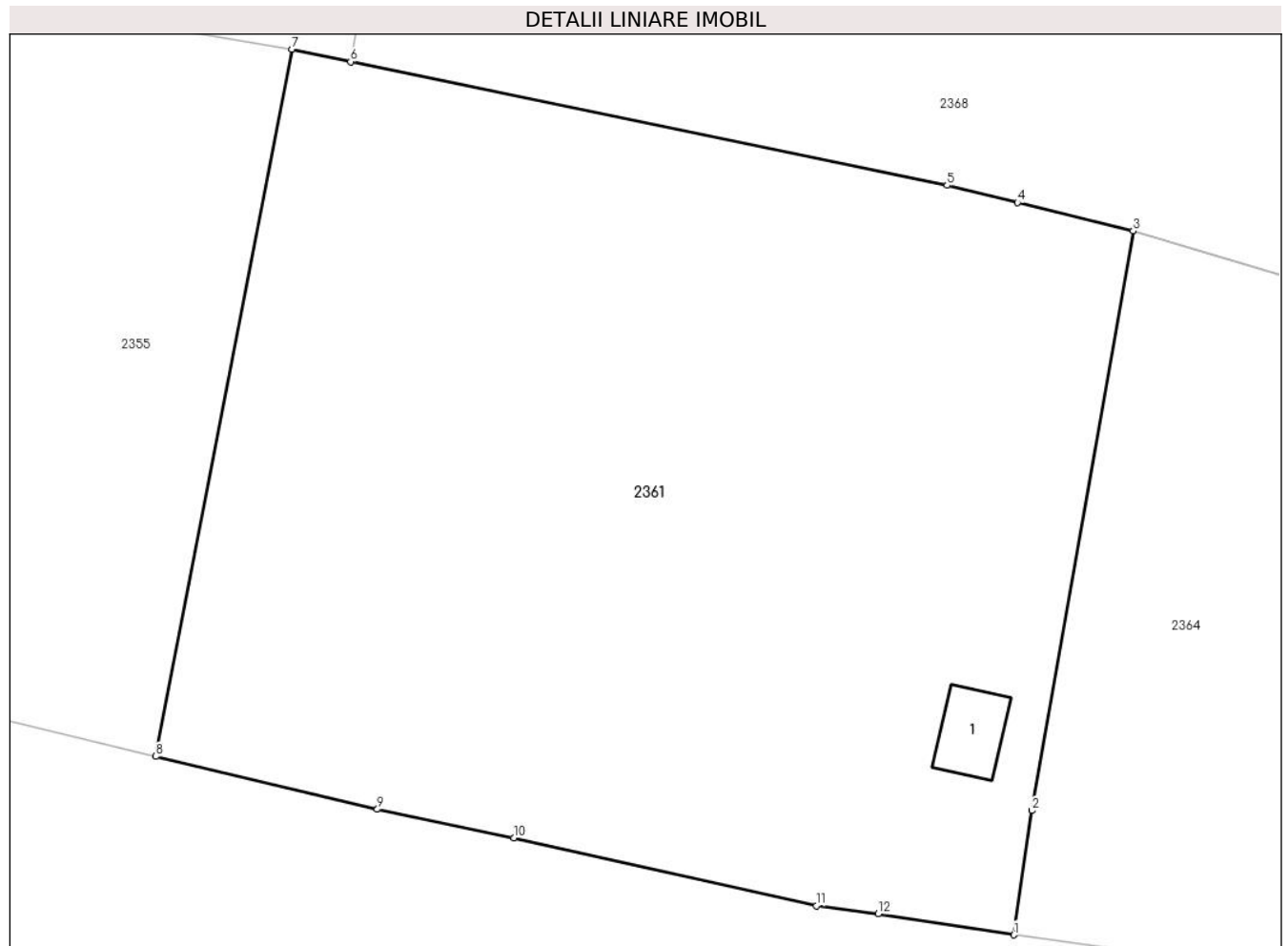
Inscrieri privind dezmembramintele dreptului de proprietate, drepturi reale de garanție și sarcini	Referințe
NU SUNT	

## Anexa Nr. 1 La Partea I

## Teren

Nr cadastral	Suprafața (mp)*	Observații / Referințe
	1.382	

\* Suprafața este determinată în planul de proiecție Stereo 70.



## Date referitoare la teren

Crt	Categorie folosință	Intra vilan	Suprafața (mp)	Tarla	Parcelă	Nr. topo	Observații / Referințe
1	curți constructii	DA	200	9	196/1	-	
2	arabil	DA	1.182	9	196	-	

## Date referitoare la construcții

Crt	Număr	Destinație construcție	Supraf. (mp)	Situație juridică	Observații / Referințe
A1.1	-C1	construcții anexa	11	Cu acte	Nr. niveluri:1; S. construita la sol:11 mp; S. construita desfasurata:11 mp;

## Lungime Segmente

1) Valorile lungimilor segmentelor sunt obținute din proiecție în plan.

Punct început	X / Y	Punct sfârșit	X / Y	Lungime segment (** (m)
1	439.784,35 344.391,421	2	439.785,214 344.397,249	5.892
2	439.785,214 344.397,249	3	439.789,954 344.424,384	27.546
3	439.789,954 344.424,384	4	439.784,53 344.425,715	5.585

Punct început	X / Y	Punct sfârşit	X / Y	Lungime segment (** (m)
4	439.784,53 344.425,715	5	439.781,226 344.426,526	3.402
5	439.781,226 344.426,526	6	439.753,26 344.432,317	28.559
6	439.753,26 344.432,317	7	439.750,492 344.432,901	2.829
7	439.750,492 344.432,901	8	439.744,124 344.399,782	33.726
8	439.744,124 344.399,782	9	439.754,509 344.397,303	10.677
9	439.754,509 344.397,303	10	439.760,905 344.395,965	6.534
10	439.760,905 344.395,965	11	439.775,097 344.392,786	14.544
11	439.775,097 344.392,786	12	439.777,992 344.392,403	2.92
12	439.777,992 344.392,403	1	439.784,35 344.391,421	6.433

\*\* Lungimile segmentelor sunt determinate în planul de proiecție Stereo 70 și sunt rotunjite la 1 milimetru.

\*\*\* Distanța dintre puncte este formată din segmente cumulate ce sunt mai mici decât valoarea 1 milimetru.



**DATE DESPRE IMOBILUL NR. 2362**

Oficiul de Cadastru și Publicitate Imobiliară VALCEA  
Biroul de Cadastru și Publicitate Imobiliară Ramnicu Valcea

**A. Partea I. Descrierea imobilului**

TEREN Extravilan

Adresa: Jud. Valcea

Nr. Crt	Nr cadastral Nr. topografic	Suprafața* (mp)	Observații / Referințe
A1		3.932	Sector cadastral:39 Teren neimprejmuit;

**B. Partea II. Proprietari și acte**

Inscrieri privitoare la dreptul de proprietate și alte drepturi reale	Referințe
/	
Act Administrativ nr. 239/50680, din 26/09/1996 emis de CJSDPAT VALCEA (TITLU DE PROPRIETATE; );	
B1	A1
Intabulare, drept de PROPRIETATE, dobandit prin Reconstituire, cota actuala 1/1, cota initiala 1/1 1) DOBRESCU IOANA, LIPSA CNP;	

**C. Partea III. SARCINI .**

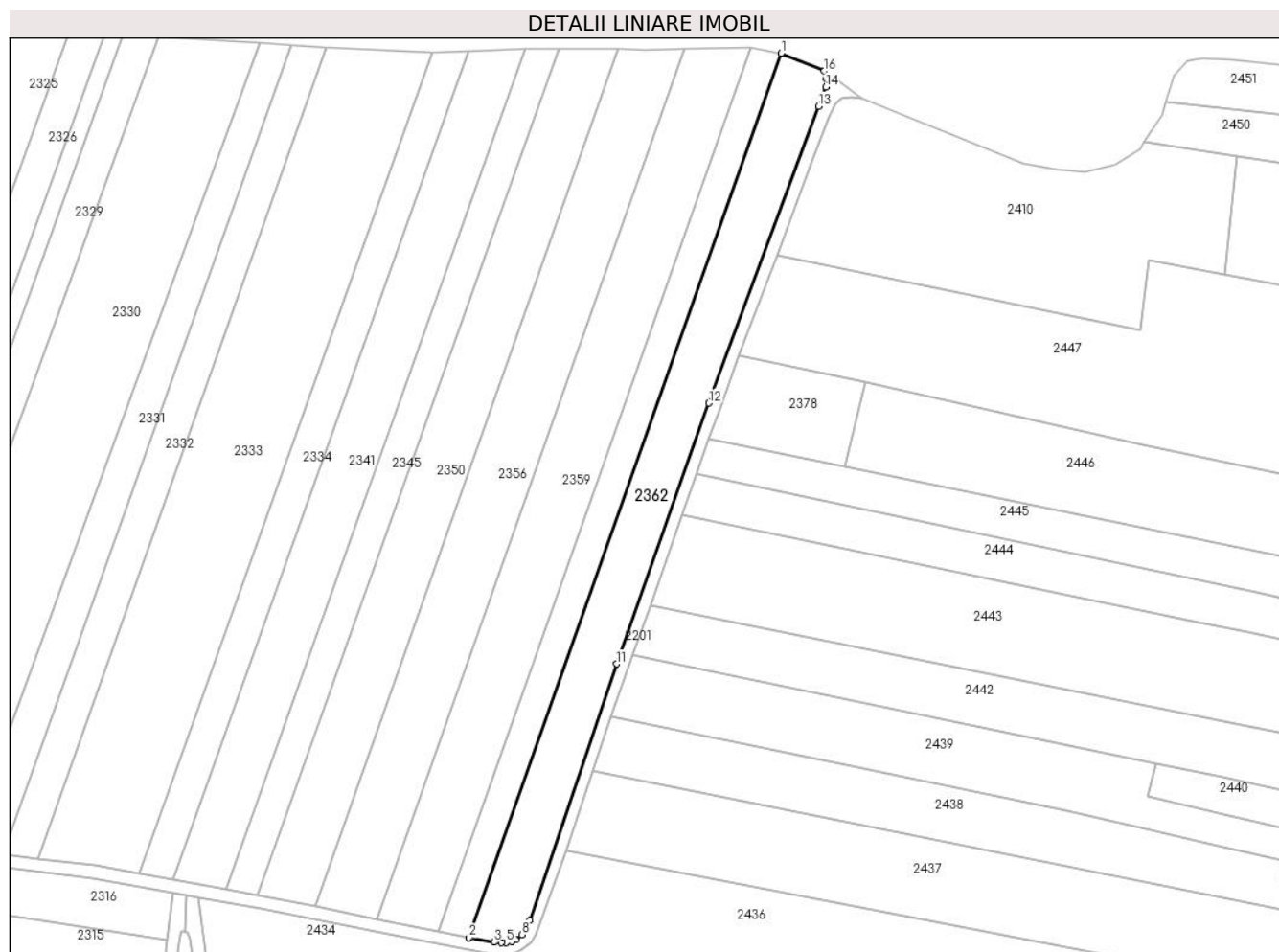
Inscrieri privind dezmembramintele dreptului de proprietate, drepturi reale de garanție și sarcini	Referințe
NU SUNT	

## Anexa Nr. 1 La Partea I

## Teren

Nr cadastral	Suprafața (mp)*	Observații / Referințe
	3.932	

\* Suprafața este determinată în planul de proiecție Stereo 70.



## Date referitoare la teren

Crt	Categorie folosință	Intravilan	Suprafața (mp)	Tarla	Parcelă	Nr. topo	Observații / Referințe
1	arabil	NU	3.932	78	1520/2	-	

## Lungime Segmente

1) Valorile lungimilor segmentelor sunt obținute din proiecție în plan.

Punct început	X / Y	Punct sfârșit	X / Y	Lungime segment (** (m)
1	439.855,978 345.128,195	2	439.765,053 344.870,472	273.292
2	439.765,053 344.870,472	3	439.772,295 344.869,205	7.352
3	439.772,295 344.869,205	4	439.774,399 344.869,015	2.113
4	439.774,399 344.869,015	5	439.775,85 344.869,052	1.451
5	439.775,85 344.869,052	6	439.777,461 344.869,396	1.647

Punct început	X / Y	Punct sfârșit	X / Y	Lungime segment (** (m)
6	439.777,461 344.869,396	7	439.778,615 344.869,931	1.272
7	439.778,615 344.869,931	8	439.780,38 344.871,421	2.31
8	439.780,38 344.871,421	9	439.781,656 344.873,316	2.285
9	439.781,656 344.873,316	10	439.782,77 344.875,569	2.513
10	439.782,77 344.875,569	11	439.808,049 344.950,258	78.851
11	439.808,049 344.950,258	12	439.834,955 345.026,277	80.64
12	439.834,955 345.026,277	13	439.866,988 345.112,729	92.196
13	439.866,988 345.112,729	14	439.869,014 345.118,348	5.973
14	439.869,014 345.118,348	15	439.869,156 345.120,744	2.4
15	439.869,156 345.120,744	16	439.868,597 345.122,981	2.306
16	439.868,597 345.122,981	1	439.855,978 345.128,195	13.654

\*\* Lungimile segmentelor sunt determinate în planul de proiecție Stereo 70 și sunt rotunjite la 1 milimetru.

\*\*\* Distanța dintre puncte este formată din segmente cumulate ce sunt mai mici decât valoarea 1 milimetru.





**DATE DESPRE IMOBILUL NR. 2363**

Oficiul de Cadastru și Publicitate Imobiliară VALCEA  
Biroul de Cadastru și Publicitate Imobiliară Ramnicu Valcea

**A. Partea I. Descrierea imobilului**

TEREN Intravilan

Adresa: Loc. Condoiesti, Str Ungurenilor, Jud. Valcea

Nr. Crt	Nr cadastral Nr. topografic	Suprafața* (mp)	Observații / Referințe
A1		1	Sector cadastral:39 Teren neimprijmit;

**Construcții**

Crt	Nr cadastral Nr. topografic	Adresa	Observații / Referințe
A1.1	-C1	Loc. Condoiesti, Str Ungurenilor, Jud. Valcea	Nr. niveluri:1; S. construita la sol:1 mp; S. construita desfasurata:1 mp; STALP

**B. Partea II. Proprietari și acte**

Inscrieri privitoare la dreptul de proprietate și alte drepturi reale		Referințe
/		
Act Normativ nr. 1705, din 29/11/2006 emis de GUVERNUL ROMANIEI (; LEGEA NR 123/10.07.2012, EMISA DE PARLAMENTUL ROMANIEI);		
B1	Intabulare, drept de PROPRIETATE, dobandit prin Lege, cota actuala 1/1, cota initiala 1/1 1) STATUL ROMAN, CIF:9999999999999, DOMENIUL PUBLIClipsă CUI;	A1, A1.1
Act Administrativ nr. 6, din 20/06/2005 emis de MINISTERUL ECONOMIEI;		
B2	Intabulare, drept de CONCESIUNE 1) DISTRIBUTIE ENERGIE OLTENIA S.A., CIF:14491102	A1.1

**C. Partea III. SARCINI .**

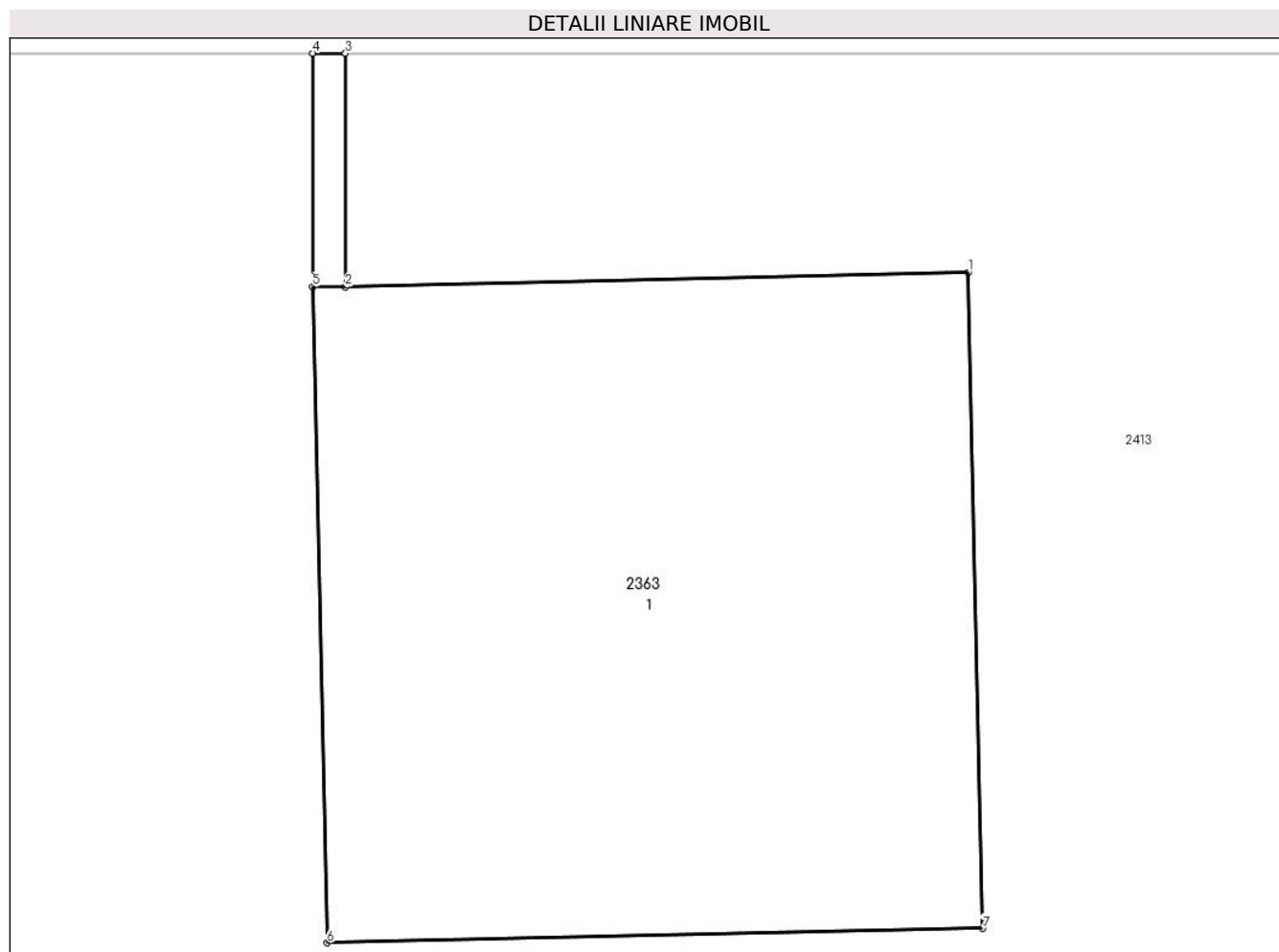
Inscrieri privind dezmembramintele dreptului de proprietate, drepturi reale de garanție și sarcini	Referințe
NU SUNT	

## Anexa Nr. 1 La Partea I

## Teren

Nr cadastral	Suprafața (mp)*	Observații / Referințe
	1	

\* Suprafața este determinată în planul de proiecție Stereo 70.



## Date referitoare la teren

Crt	Categorie folosință	Intravilan	Suprafața (mp)	Tarla	Parcelă	Nr. topo	Observații / Referințe
1	curți constructii	DA	1	-	-	-	

## Date referitoare la construcții

Crt	Număr	Destinație construcție	Supraf. (mp)	Situație juridică	Observații / Referințe
A1.1	-C1	construcții industriale și edilitare	1	Cu acte	Nr. niveluri:1; S. construita la sol:1 mp; S. construita desfasurata:1 mp; STALP

## Lungime Segmente

1) Valorile lungimilor segmentelor sunt obținute din proiecție în plan.

Punct început	X / Y	Punct sfârșit	X / Y	Lungime segment (** (m))
1	439.784,912 344.528,256	2	439.783,962 344.528,234	0.95
2	439.783,962 344.528,234	3	439.783,962 344.528,59	0.356
3	439.783,962 344.528,59	4	439.783,912 344.528,59	0.05

Punct început	X / Y	Punct sfârșit	X / Y	Lungime segment (** (m)
4	439.783,912 344.528,59	5	439.783,912 344.528,234	0.356
5	439.783,912 344.528,234	6	439.783,934 344.527,234	1.0
6	439.783,934 344.527,234	7	439.784,934 344.527,256	1.0
7	439.784,934 344.527,256	1	439.784,912 344.528,256	1.0

\*\* Lungimile segmentelor sunt determinate în planul de proiecție Stereo 70 și sunt rotunjite la 1 milimetru.

\*\*\* Distanța dintre puncte este formată din segmente cumulate ce sunt mai mici decât valoarea 1 milimetru.



**DATE DESPRE IMOBILUL NR. 2364**

Oficiul de Cadastru și Publicitate Imobiliară VALCEA  
Biroul de Cadastru și Publicitate Imobiliară Ramnicu Valcea

**A. Partea I. Descrierea imobilului**

TEREN Intravilan

Adresa: Loc. Condoiesti, Str Ciresilor, Nr. 5, Jud. Valcea

Nr. Crt	Nr cadastral Nr. topografic	Suprafața* (mp)	Observații / Referințe
A1		Din acte: 1.280 Masurata: 1.334	Sector cadastral:39 Teren imprejmuit;

**Construcții**

Crt	Nr cadastral Nr. topografic	Adresa	Observații / Referințe
A1.1	-C1	Loc. Condoiesti, Str Ciresilor, Nr. 5, Jud. Valcea	Nr. niveluri:1; S. construita la sol:54 mp; S. construita desfasurata:54 mp;

**B. Partea II. Proprietari și acte**

Inscrieri privitoare la dreptul de proprietate și alte drepturi reale		Referințe
/		
Act Administrativ nr. 469/42730, din 03/04/1997 emis de CJSDPAT VALCEA (TITLU DE PROPRIETATE; );		
B1	Intabulare, drept de PROPRIETATE, dobandit prin Reconstituire, cota actuala 1/1, cota initiala 1/1 1) <b>STEGARU M. CONSTANTIN</b> , LIPSA CNP;	A1
Act Administrativ nr. 7575, din 19/08/2024 emis de PRIMARIA COMUNEI STEFANESTI (ADEVÉRINTA; );		
B2	Intabulare, drept de PROPRIETATE, dobandit prin Construire, cota actuala 1/1, cota initiala 1/1 1) <b>STEGARU M. CONSTANTIN</b> , LIPSA CNP;	A1.1

**C. Partea III. SARCINI .**

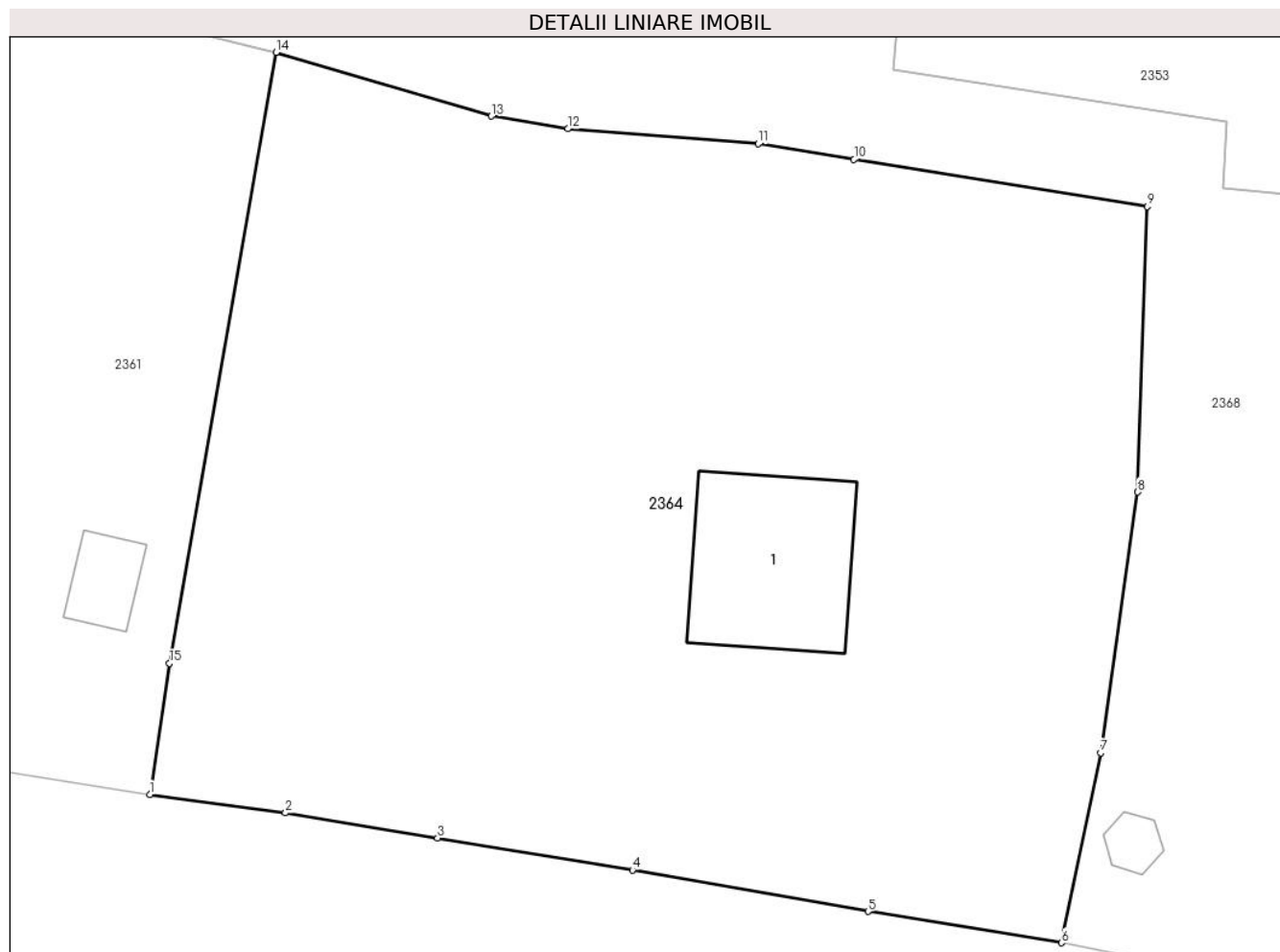
Inscrieri privind dezmembramintele dreptului de proprietate, drepturi reale de garanție și sarcini	Referințe
NU SUNT	

## Anexa Nr. 1 La Partea I

## Teren

Nr cadastral	Suprafața (mp)*	Observații / Referințe
	Din acte: 1.280 Masurata: 1.334	

\* Suprafața este determinată în planul de proiecție Stereo 70.



## Date referitoare la teren

Crt	Categorie folosință	Intra vilan	Suprafața (mp)	Tarla	Parcelă	Nr. topo	Observații / Referințe
1	curți constructii	DA	549	9	194	-	
2	arabil	DA	785	9	195	-	

## Date referitoare la construcții

Crt	Număr	Destinație construcție	Supraf. (mp)	Situație juridică	Observații / Referințe
A1.1	-C1	construcții de locuințe	54	Cu acte	Nr. niveluri:1; S. construita la sol:54 mp; S. construita desfasurata:54 mp;

## Lungime Segmente

1) Valorile lungimilor segmentelor sunt obținute din proiecție în plan.

Punct început	X / Y	Punct sfârșit	X / Y	Lungime segment (** (m)
1	439.784,35 344.391,421	2	439.790,373 344.390,602	6.078
2	439.790,373 344.390,602	3	439.797,132 344.389,489	6.85

Punct început	X / Y	Punct sfârșit	X / Y	Lungime segment (** (m)
3	439.797,132 344.389,489	4	439.805,786 344.388,064	8.771
4	439.805,786 344.388,064	5	439.816,26 344.386,221	10.635
5	439.816,26 344.386,221	6	439.824,848 344.384,83	8.7
6	439.824,848 344.384,83	7	439.826,583 344.393,263	8.61
7	439.826,583 344.393,263	8	439.828,237 344.404,853	11.707
8	439.828,237 344.404,853	9	439.828,666 344.417,532	12.686
9	439.828,666 344.417,532	10	439.815,63 344.419,637	13.205
10	439.815,63 344.419,637	11	439.811,377 344.420,324	4.308
11	439.811,377 344.420,324	12	439.802,914 344.420,99	8.489
12	439.802,914 344.420,99	13	439.799,514 344.421,548	3.445
13	439.799,514 344.421,548	14	439.789,954 344.424,384	9.972
14	439.789,954 344.424,384	15	439.785,214 344.397,249	27.546
15	439.785,214 344.397,249	1	439.784,35 344.391,421	5.892

\*\* Lungimile segmentelor sunt determinate în planul de proiecție Stereo 70 și sunt rotunjite la 1 milimetru.

\*\*\* Distanța dintre puncte este formată din segmente cumulate ce sunt mai mici decât valoarea 1 milimetru.





**DATE DESPRE IMOBILUL NR. 2365**

Oficiul de Cadastru și Publicitate Imobiliară VALCEA  
Biroul de Cadastru și Publicitate Imobiliară Ramnicu Valcea

**A. Partea I. Descrierea imobilului**

TEREN Intravilan

Adresa: Loc. Condoiesti, Str Ungurenilor, Nr. 8, Jud. Valcea

Nr. Crt	Nr cadastral Nr. topografic	Suprafața* (mp)	Observații / Referințe
A1		Din acte: 1.006 Masurata: 978	Sector cadastral:39 Teren imprejmuit;

**Construcții**

Crt	Nr cadastral Nr. topografic	Adresa	Observații / Referințe
A1.1	-C1	Loc. Condoiesti, Str Ungurenilor, Nr. 8, Jud. Valcea	Nr. niveluri:1; S. construita la sol:75 mp; S. construita desfasurata:75 mp;

**B. Partea II. Proprietari și acte**

Inscrieri privitoare la dreptul de proprietate și alte drepturi reale	Referințe
/	
Hotarare Judecatoreasca nr. 2381, din 05/10/2009 emis de JUDECATORIA DRAGASANI, JUDETUL VALCEA (SENTINTA CIVILA; );	
B1	Intabulare, drept de PROPRIETATE, dobandit prin Hotarare Judecatoreasca, cota actuala 1/1, cota initiala 1/1 1) UNGUREANU CONSTANTIN, LIPSA CNP;
Act Administrativ nr. 7575, din 19/08/2024 emis de PRIMARIA COMUNEI STEFANESTI (ADEVERINTA; );	
B2	Intabulare, drept de PROPRIETATE, dobandit prin Construire, cota actuala 1/1, cota initiala 1/1 1) UNGUREANU CONSTANTIN, LIPSA CNP;

**C. Partea III. SARCINI .**

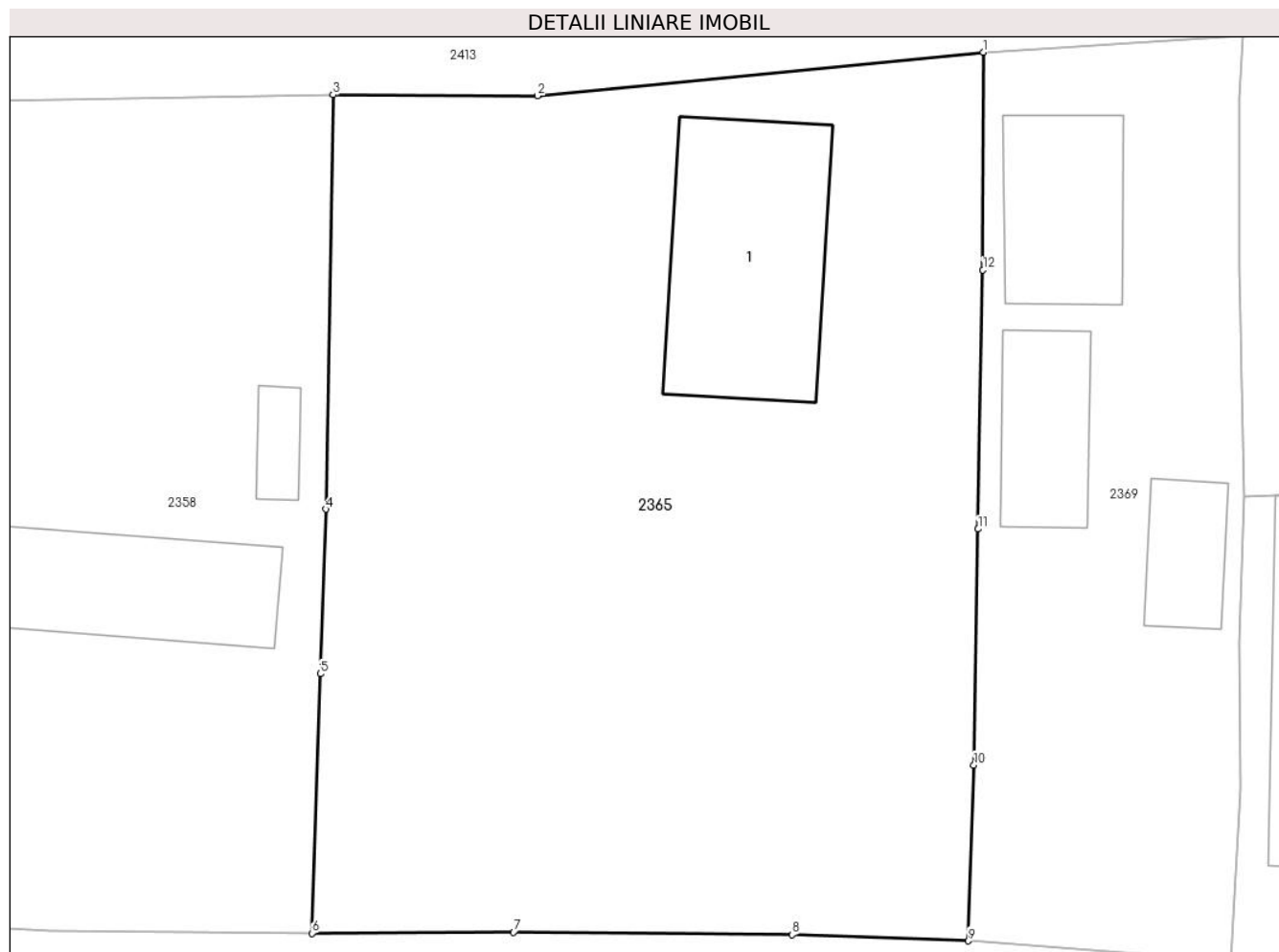
Inscrieri privind dezmembramintele dreptului de proprietate, drepturi reale de garanție și sarcini	Referințe
NU SUNT	

## Anexa Nr. 1 La Partea I

## Teren

Nr cadastral	Suprafața (mp)*	Observații / Referințe
	Din acte: 1.006 Masurata: 978	

\* Suprafața este determinată în planul de proiecție Stereo 70.



## Date referitoare la teren

Crt	Categorie folosință	Intra vilan	Suprafața (mp)	Tarla	Parcelă	Nr. topo	Observații / Referințe
1	curți constructii	DA	506	9	142	-	
2	faneata	DA	472	9	142	-	

## Date referitoare la construcții

Crt	Număr	Destinație construcție	Supraf. (mp)	Situație juridică	Observații / Referințe
A1.1	-C1	construcții de locuințe	75	Cu acte	Nr. niveluri:1; S. construita la sol:75 mp; S. construita desfasurata:75 mp;

## Lungime Segmente

1) Valorile lungimilor segmentelor sunt obținute din proiecție în plan.

Punct început	X / Y	Punct sfârșit	X / Y	Lungime segment (** (m)
1	439.828,411 344.522,226	2	439.809,756 344.520,408	18.743
2	439.809,756 344.520,408	3	439.801,19 344.520,451	8.566

Punct început	X / Y	Punct sfârşit	X / Y	Lungime segment (** (m)
3	439.801,19 344.520,451	4	439.800,89 344.503,099	17.355
4	439.800,89 344.503,099	5	439.800,666 344.496,207	6.896
5	439.800,666 344.496,207	6	439.800,311 344.485,338	10.875
6	439.800,311 344.485,338	7	439.808,751 344.485,383	8.44
7	439.808,751 344.485,383	8	439.820,41 344.485,282	11.659
8	439.820,41 344.485,282	9	439.827,778 344.485,023	7.373
9	439.827,778 344.485,023	10	439.828,01 344.492,385	7.366
10	439.828,01 344.492,385	11	439.828,191 344.502,264	9.881
11	439.828,191 344.502,264	12	439.828,39 344.513,113	10.851
12	439.828,39 344.513,113	1	439.828,411 344.522,226	9.113

\*\* Lungimile segmentelor sunt determinate în planul de proiecţie Stereo 70 şi sunt rotunjite la 1 milimetru.

\*\*\* Distanţa dintre puncte este formată din segmente cumulate ce sunt mai mici decât valoarea 1 milimetru.



**DATE DESPRE IMOBILUL NR. 2366**

Oficiul de Cadastru și Publicitate Imobiliară VALCEA  
Biroul de Cadastru și Publicitate Imobiliară Ramnicu Valcea

**A. Partea I. Descrierea imobilului**

TEREN Intravilan

Adresa: Loc. Condoiesti, Str Ungurenilor, Nr. 3,5, Jud. Valcea

Nr. Crt	Nr cadastral Nr. topografic	Suprafața* (mp)	Observații / Referințe
A1		Din acte: 7.098 Masurata: 6.632	Sector cadastral:39 Teren neimprijmit;

**Construcții**

Crt	Nr cadastral Nr. topografic	Adresa	Observații / Referințe
A1.1	-C1	Loc. Condoiesti, Str Ungurenilor, Nr. 3,5, Jud. Valcea	Nr. niveluri:1; S. construita la sol:181 mp; S. construita desfasurata:181 mp;
A1.2	-C2	Loc. Condoiesti, Str Ungurenilor, Nr. 3,5, Jud. Valcea	Nr. niveluri:1; S. construita la sol:79 mp; S. construita desfasurata:79 mp;
A1.3	-C3	Loc. Condoiesti, Str Ungurenilor, Nr. 3,5, Jud. Valcea	Nr. niveluri:1; S. construita la sol:18 mp; S. construita desfasurata:18 mp;

**B. Partea II. Proprietari și acte**

Inscrieri privitoare la dreptul de proprietate și alte drepturi reale		Referințe
/		
Act Administrativ nr. 345/28778, din 13/08/1996 emis de CJSDPAT VALCEA (TITLU DE PROPRIETATE; );		
B1	Intabulare, drept de PROPRIETATE, dobandit prin Reconstituire, cota actuala 1/1, cota initiala 1/1 1) PANAIT N. GHEORGHE, LIPSA CNP;	A1
Act Administrativ nr. 7575, din 19/08/2024 emis de PRIMARIA COMUNEI STEFANESTI (ADEVERINTA; );		
B2	Intabulare, drept de PROPRIETATE, dobandit prin Construire, cota actuala 1/1, cota initiala 1/1 1) PANAIT N. GHEORGHE, LIPSA CNP;	A1.1, A1.2, A1.3

**C. Partea III. SARCINI .**

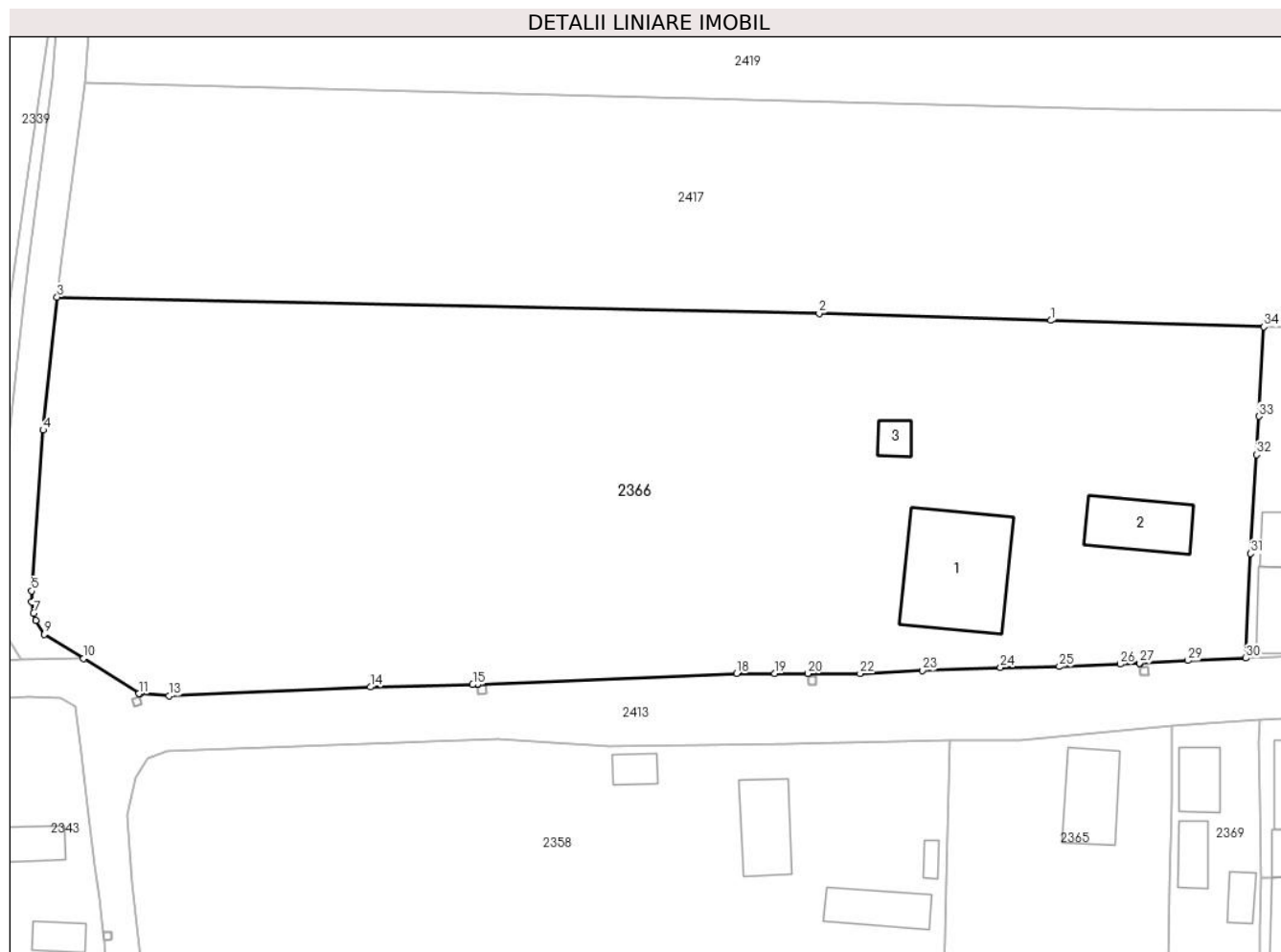
Inscrieri privind dezmembramentele dreptului de proprietate, drepturi reale de garanție și sarcini	Referințe
NU SUNT	

## Anexa Nr. 1 La Partea I

## Teren

Nr cadastral	Suprafața (mp)*	Observații / Referințe
	Din acte: 7.098 Masurata: 6.632	

\* Suprafața este determinată în planul de proiecție Stereo 70.



## Date referitoare la teren

Crt	Categorie folosință	Intra vilan	Suprafața (mp)	Tarla	Parcelă	Nr. topo	Observații / Referințe
1	curți constructii	DA	1.889	10	291,293/2	-	
2	livada	DA	400	10	292,293/1, 293/3	-	
3	arabil	DA	4.343	10	292,293/1, 293/3	-	

## Date referitoare la construcții

Crt	Număr	Destinație construcție	Supraf. (mp)	Situație juridică	Observații / Referințe
A1.1	-C1	construcții de locuințe	181	Cu acte	Nr. niveluri:1; S. construita la sol:181 mp; S. construita desfasurata:181 mp;
A1.2	-C2	construcții de locuințe	79	Cu acte	Nr. niveluri:1; S. construita la sol:79 mp; S. construita desfasurata:79 mp;
A1.3	-C3	construcții anexa	18	Cu acte	Nr. niveluri:1; S. construita la sol:18 mp; S. construita desfasurata:18 mp;

## Lungime Segmente

1) Valorile lungimilor segmentelor sunt obținute din proiecție în plan.

Punct început	X / Y	Punct sfârșit	X / Y	Lungime segment (** (m)
1	439.813,605 344.571,811	2	439.785,269 344.572,664	28.349
3	439.692,064 344.574,654	4	439.690,344 344.558,394	16.351
5	439.688,931 344.538,701	6	439.688,954 344.537,403	1.298
7	439.689,168 344.535,966	8	439.689,438 344.535,078	0.928
9	439.690,454 344.533,39	10	439.695,296 344.530,424	5.678
11	439.702,065 344.526,134	12	439.702,109 344.526,106	0.052
13	439.705,736 344.525,853	14	439.730,37 344.526,94	24.658
15	439.742,9 344.527,24	16	439.743,478 344.527,277	0.579
17	439.743,528 344.527,28	18	439.775,15 344.528,59	31.649
19	439.779,82 344.528,59	20	439.783,912 344.528,59	4.092
21	439.783,962 344.528,59	22	439.790,27 344.528,59	6.308
23	439.797,9 344.528,98	24	439.807,44 344.529,34	9.547
25	439.814,648 344.529,441	26	439.822,07 344.529,74	7.428
27	439.824,466 344.529,867	28	439.824,516 344.529,869	0.05
29	439.830,4 344.530,18	30	439.837,461 344.530,476	7.067
31	439.838,018 344.543,298	32	439.838,76 344.555,378	12.103
33	439.839,049 344.560,072	34	439.839,665 344.571,027	10.972

Punct început	X / Y	Punct sfârșit	X / Y	Lungime segment (** (m)
2	439.785,269 344.572,664	3	439.692,064 344.574,654	93.226
4	439.690,344 344.558,394	5	439.688,931 344.538,701	19.744
6	439.688,954 344.537,403	7	439.689,168 344.535,966	1.453
8	439.689,438 344.535,078	9	439.690,454 344.533,39	1.97
10	439.695,296 344.530,424	11	439.702,065 344.526,134	8.014
12	439.702,109 344.526,106	13	439.705,736 344.525,853	3.636
14	439.730,37 344.526,94	15	439.742,9 344.527,24	12.534
16	439.743,478 344.527,277	17	439.743,528 344.527,28	0.05
18	439.775,15 344.528,59	19	439.779,82 344.528,59	4.67
20	439.783,912 344.528,59	21	439.783,962 344.528,59	0.05
22	439.790,27 344.528,59	23	439.797,9 344.528,98	7.64
24	439.807,44 344.529,34	25	439.814,648 344.529,441	7.209
26	439.822,07 344.529,74	27	439.824,466 344.529,867	2.399
28	439.824,516 344.529,869	29	439.830,4 344.530,18	5.892
30	439.837,461 344.530,476	31	439.838,018 344.543,298	12.834
32	439.838,76 344.555,378	33	439.839,049 344.560,072	4.703
34	439.839,665 344.571,027	1	439.813,605 344.571,811	26.072

\*\* Lungimile segmentelor sunt determinate în planul de proiecție Stereo 70 și sunt rotunjite la 1 milimetru.

\*\*\* Distanța dintre puncte este formată din segmente cumulate ce sunt mai mici decât valoarea 1 milimetru.





**DATE DESPRE IMOBILUL NR. 2367**

Oficiul de Cadastru și Publicitate Imobiliară VALCEA  
Biroul de Cadastru și Publicitate Imobiliară Ramnicu Valcea

**A. Partea I. Descrierea imobilului**

TEREN Intravilan

Adresa: Loc. Condoiesti, Str Ungurenilor, Jud. Valcea

Nr. Crt	Nr cadastral Nr. topografic	Suprafața* (mp)	Observații / Referințe
A1		1	Sector cadastral:39 Teren neimprijmit;

**Construcții**

Crt	Nr cadastral Nr. topografic	Adresa	Observații / Referințe
A1.1	-C1	Loc. Condoiesti, Str Ungurenilor, Jud. Valcea	Nr. niveluri:1; S. construita la sol:1 mp; S. construita desfasurata:1 mp; STALP

**B. Partea II. Proprietari și acte**

Inscrieri privitoare la dreptul de proprietate și alte drepturi reale		Referințe
/		
Act Normativ nr. 1705, din 29/11/2006 emis de GUVERNUL ROMANIEI (; LEGEA NR 123/10.07.2012, EMISA DE PARLAMENTUL ROMANIEI);		
B1	Intabulare, drept de PROPRIETATE, dobandit prin Lege, cota actuala 1/1, cota initiala 1/1 1) STATUL ROMAN, CIF:9999999999999, DOMENIUL PUBLIClipsă CUI;	A1, A1.1
Act Administrativ nr. 6, din 20/06/2005 emis de MINISTERUL ECONOMIEI;		
B2	Intabulare, drept de CONCESIUNE 1) DISTRIBUTIE ENERGIE OLTENIA S.A., CIF:14491102	A1.1

**C. Partea III. SARCINI .**

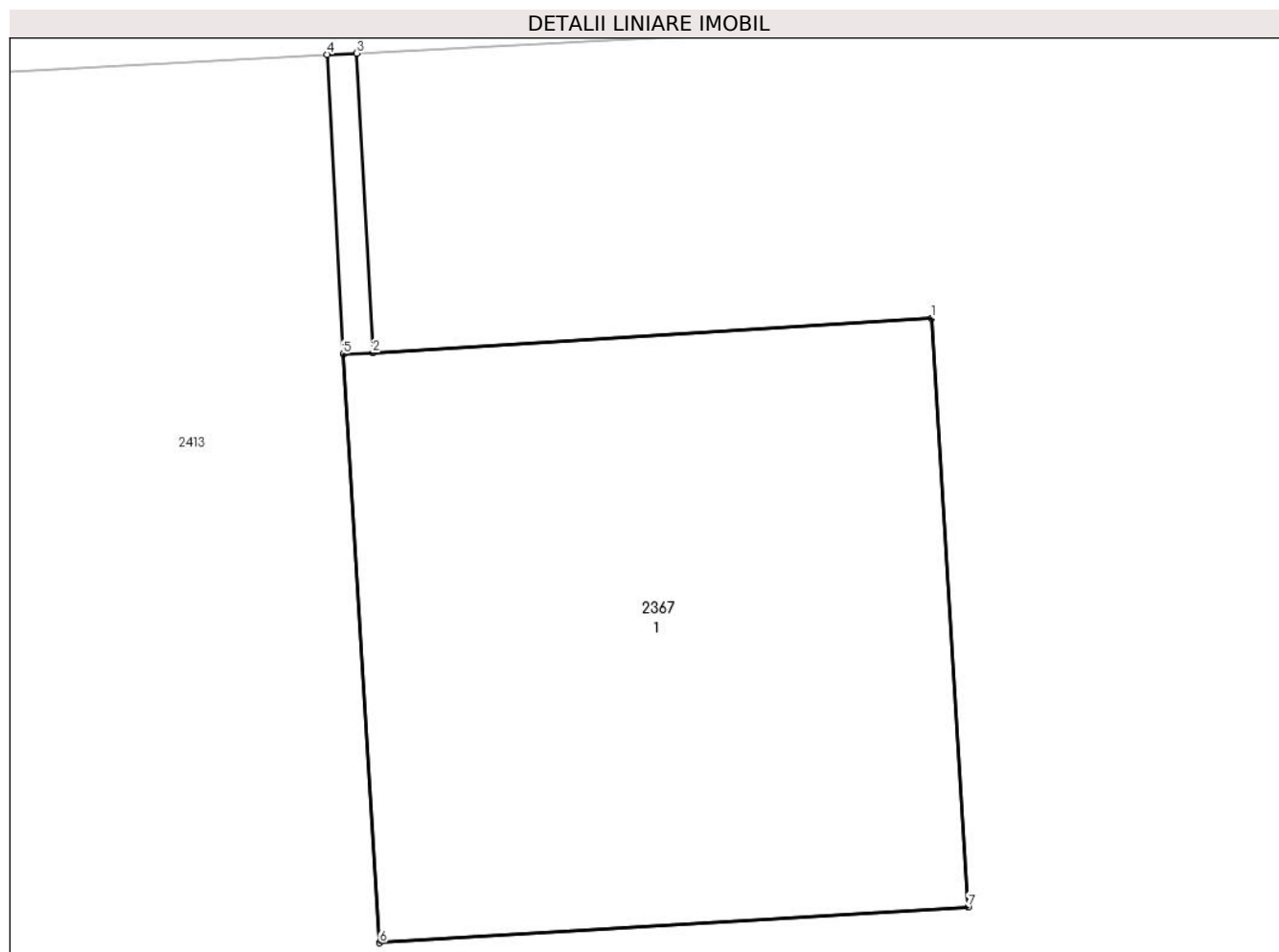
Inscrieri privind dezmembramintele dreptului de proprietate, drepturi reale de garanție și sarcini	Referințe
NU SUNT	

## Anexa Nr. 1 La Partea I

## Teren

Nr cadastral	Suprafața (mp)*	Observații / Referințe
	1	

\* Suprafața este determinată în planul de proiecție Stereo 70.



## Date referitoare la teren

Crt	Categorie folosință	Intravilan	Suprafața (mp)	Tarla	Parcelă	Nr. topo	Observații / Referințe
1	curți constructii	DA	1	-	-	-	

## Date referitoare la construcții

Crt	Număr	Destinație construcție	Supraf. (mp)	Situație juridică	Observații / Referințe
A1.1	-C1	construcții industriale și edilitare	1	Cu acte	Nr. niveluri:1; S. construita la sol:1 mp; S. construita desfasurata:1 mp; STALP

## Lungime Segmente

1) Valorile lungimilor segmentelor sunt obținute din proiecție în plan.

Punct început	X / Y	Punct sfârșit	X / Y	Lungime segment (** (m)
1	439.825,491 344.529,42	2	439.824,543 344.529,361	0.95
2	439.824,543 344.529,361	3	439.824,516 344.529,869	0.509
3	439.824,516 344.529,869	4	439.824,466 344.529,867	0.05

Punct început	X / Y	Punct sfârșit	X / Y	Lungime segment (** (m)
4	439.824,466 344.529,867	5	439.824,493 344.529,359	0.509
5	439.824,493 344.529,359	6	439.824,555 344.528,361	1.0
6	439.824,555 344.528,361	7	439.825,553 344.528,422	1.0
7	439.825,553 344.528,422	1	439.825,491 344.529,42	1.0

\*\* Lungimile segmentelor sunt determinate în planul de proiecție Stereo 70 și sunt rotunjite la 1 milimetru.

\*\*\* Distanța dintre puncte este formată din segmente cumulate ce sunt mai mici decât valoarea 1 milimetru.



**DATE DESPRE IMOBILUL NR. 2368**

Oficiul de Cadastru și Publicitate Imobiliară VALCEA  
Biroul de Cadastru și Publicitate Imobiliară Ramnicu Valcea

**A. Partea I. Descrierea imobilului**

TEREN Intravilan

Nr. CF vechi:102  
Nr. cadastral vechi:131

Adresa: Loc. Condoiesti, Str Ciresilor, Nr. 7, Jud. Valcea

Nr. Crt	Nr cadastral Nr. topografic	Suprafața* (mp)	Observații / Referințe
A1	35242	1.586	Sector cadastral:39 Teren neimprejmuit;

**Construcții**

Crt	Nr cadastral Nr. topografic	Adresa	Observații / Referințe
A1.1	35242-C1	Loc. Condoiesti, Str Ciresilor, Nr. 7, Jud. Valcea	Nr. niveluri:1; S. construita la sol:5 mp; S. construita defasurata:5 mp;

**B. Partea II. Proprietari și acte**

Inscrieri privitoare la dreptul de proprietate și alte drepturi reale		Referințe
<b>59539 / 01/11/2016</b>		
Act Notarial nr. 2528, din 31/10/2016 emis de NP. Cerbeanu Iulia Monica (; CONTRACT DE VANZARE-CUMPARARE);		
B3	Intabulare, drept de PROPRIETATE, dobandit prin Conventie, cota actuala 1/1, cota initiala 1/1 1) <b>Condoiu Elena</b> , ,necasatorita; <i>OBSERVATII: cu titlu de cumparare , bun propriu</i>	A1
B4	Intabulare, drept de PROPRIETATE, dobandit prin Conventie, cota actuala 1/1, cota initiala 1/1 1) <b>Condoiu Elena</b> , ,necasatorita; <i>OBSERVATII: cu titlu de cumparare , bun propriu</i>	A1.1

**C. Partea III. SARCINI .**

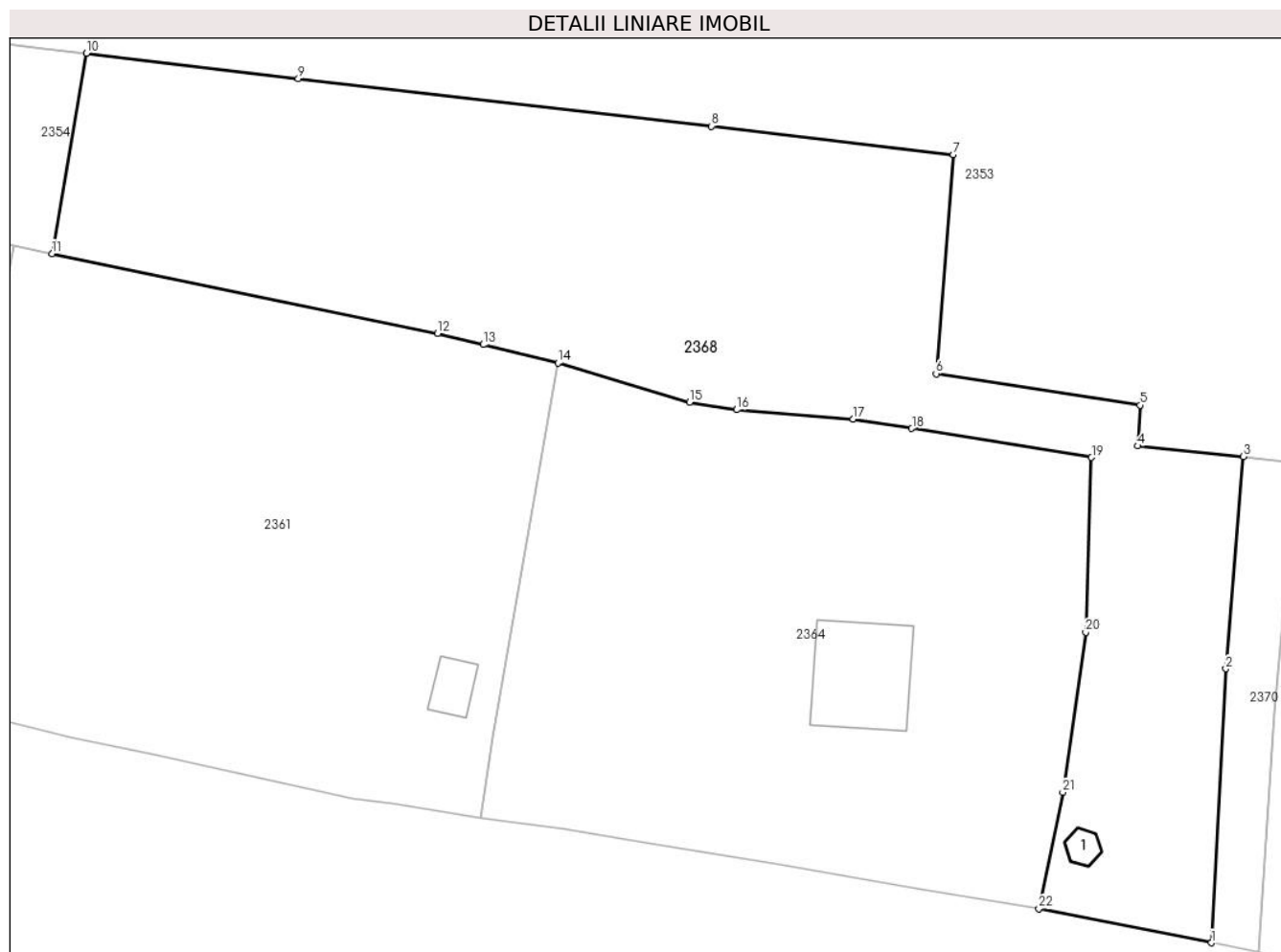
Inscrieri privind dezmembramintele dreptului de proprietate, drepturi reale de garanție și sarcini	Referințe
NU SUNT	

## Anexa Nr. 1 La Partea I

## Teren

Nr cadastral	Suprafața (mp)*	Observații / Referințe
35242	1.586	

\* Suprafața este determinată în planul de proiecție Stereo 70.



## Date referitoare la teren

Crt	Categorie folosință	Intravilan	Suprafața (mp)	Tarla	Parcelă	Nr. topo	Observații / Referințe
1	curți construcții	DA	448	9	188,191/1, 193	-	
2	arabil	DA	1.138	9	188,191/1, 193	-	

## Date referitoare la construcții

Crt	Număr	Destinație construcție	Supraf. (mp)	Situație juridică	Observații / Referințe
A1.1	35242-C1	construcții anexa	5	Cu acte	Nr. niveluri:1; S. construita la sol:5 mp; S. construita desfasurata:5 mp;

## Lungime Segmente

1) Valorile lungimilor segmentelor sunt obținute din proiecție în plan.

Punct început	X / Y	Punct sfârșit	X / Y	Lungime segment (** (m)
1	439.837,363 344.382,349	2	439.838,407 344.402,212	19.89
3	439.839,678 344.417,609	4	439.832,022 344.418,367	7.693
5	439.832,188 344.421,327	6	439.817,385 344.423,611	14.978

Punct început	X / Y	Punct sfârșit	X / Y	Lungime segment (** (m)
2	439.838,407 344.402,212	3	439.839,678 344.417,609	15.449
4	439.832,022 344.418,367	5	439.832,188 344.421,327	2.965
6	439.817,385 344.423,611	7	439.818,649 344.439,497	15.936

Punct început	X / Y	Punct sfârșit	X / Y	Lungime segment (** (m)	Punct început	X / Y	Punct sfârșit	X / Y	Lungime segment (** (m)
7	439.818,649 344.439,497	8	439.801,107 344.441,551	17.662	8	439.801,107 344.441,551	9	439.771,122 344.445,003	30.183
9	439.771,122 344.445,003	10	439.755,758 344.446,84	15.473	10	439.755,758 344.446,84	11	439.753,26 344.432,317	14.736
11	439.753,26 344.432,317	12	439.781,226 344.426,526	28.559	12	439.781,226 344.426,526	13	439.784,53 344.425,715	3.402
13	439.784,53 344.425,715	14	439.789,954 344.424,384	5.585	14	439.789,954 344.424,384	15	439.799,514 344.421,548	9.972
15	439.799,514 344.421,548	16	439.802,914 344.420,99	3.445	16	439.802,914 344.420,99	17	439.811,377 344.420,324	8.489
17	439.811,377 344.420,324	18	439.815,63 344.419,637	4.308	18	439.815,63 344.419,637	19	439.828,666 344.417,532	13.205
19	439.828,666 344.417,532	20	439.828,237 344.404,853	12.686	20	439.828,237 344.404,853	21	439.826,583 344.393,263	11.707
21	439.826,583 344.393,263	22	439.824,848 344.384,83	8.61	22	439.824,848 344.384,83	1	439.837,363 344.382,349	12.759

\*\* Lungimile segmentelor sunt determinate în planul de proiecție Stereo 70 și sunt rotunjite la 1 milimetru.

\*\*\* Distanța dintre puncte este formată din segmente cumulate ce sunt mai mici decât valoarea 1 milimetru.





**DATE DESPRE IMOBILUL NR. 2369**

Oficiul de Cadastru și Publicitate Imobiliară VALCEA  
Biroul de Cadastru și Publicitate Imobiliară Ramnicu Valcea

**A. Partea I. Descrierea imobilului**

TEREN Intravilan

Adresa: Loc. Condoiesti, Str Ungurenilor, Nr. 10, Jud. Valcea

Nr. Crt	Nr cadastral Nr. topografic	Suprafața* (mp)	Observații / Referințe
A1	36882	Din acte: 392 Masurata: 416	Sector cadastral:39 Teren imprejmuit;

**Construcții**

Crt	Nr cadastral Nr. topografic	Adresa	Observații / Referințe
A1.1	36882-C1	Loc. Condoiesti, Str Ungurenilor, Nr. 10, Jud. Valcea	Nr. niveluri:1; S. construita la sol:39 mp; S. construita desfasurata:39 mp; An construire:1994; Casa de locuit P
A1.2	36882-C2	Loc. Condoiesti, Str Ungurenilor, Nr. 10, Jud. Valcea	Nr. niveluri:1; S. construita la sol:30 mp; S. construita desfasurata:30 mp; An construire:1963; Casa de locuit P
A1.3	36882-C3	Loc. Condoiesti, Str Ungurenilor, Nr. 10, Jud. Valcea	Nr. niveluri:1; S. construita la sol:20 mp; S. construita desfasurata:20 mp; An construire:1994; Magazie P

**B. Partea II. Proprietari și acte**

Inscrieri privitoare la dreptul de proprietate și alte drepturi reale		Referințe
<b>81193 / 16/09/2024</b>		
Act Notarial nr. aut nr 929, din 13/09/2024 emis de Notar Public Chirsanov Capanu Alexander Cristian;		
B3	Intabulare, drept de PROPRIETATE, dobandit prin Conventie, cota actuala 1/2, cota initiala 1/2 1) <b>PETRESCU FLORIN</b>	A1
B4	Intabulare, drept de PROPRIETATE, dobandit prin Conventie, cota actuala 1/2, cota initiala 1/2 1) <b>PETRESCU FLORIN</b>	A1.1, A1.2, A1.3
B5	Intabulare, drept de PROPRIETATE, dobandit prin Conventie, cota actuala 1/2, cota initiala 1/2 1) <b>PREDA ADRIANA-CORINA</b>	A1
B6	Intabulare, drept de PROPRIETATE, dobandit prin Conventie, cota actuala 1/2, cota initiala 1/2 1) <b>PREDA ADRIANA-CORINA</b>	A1.1, A1.2, A1.3

**C. Partea III. SARCINI .**

Inscrieri privind dezmembramintele dreptului de proprietate, drepturi reale de garanție și sarcini	Referințe
NU SUNT	

## Anexa Nr. 1 La Partea I

## Teren

Nr cadastral	Suprafața (mp)*	Observații / Referințe
36882	Din acte: 392 Masurata: 416	

\* Suprafața este determinată în planul de proiecție Stereo 70.



## Date referitoare la teren

Crt	Categorie folosință	Intravilan	Suprafața (mp)	Tarla	Parcelă	Nr. topo	Observații / Referințe
1	curți constructii	DA	416	9	145	-	

## Date referitoare la construcții

Crt	Număr	Destinație construcție	Supraf. (mp)	Situație juridică	Observații / Referințe
A1.1	36882-C1	construcții de locuințe	39	Cu acte	Nr. niveluri:1; S. construita la sol:39 mp; S. construita desfasurata:39 mp; An construire: 1994; Casa de locuit P
A1.2	36882-C2	construcții de locuințe	30	Cu acte	Nr. niveluri:1; S. construita la sol:30 mp; S. construita desfasurata:30 mp; An construire: 1963; Casa de locuit P
A1.3	36882-C3	construcții anexa	20	Cu acte	Nr. niveluri:1; S. construita la sol:20 mp; S. construita desfasurata:20 mp; An construire: 1994; Magazie P

## Lungime Segmente

1) Valorile lungimilor segmentelor sunt obținute din proiecție în plan.

Punct început	X / Y	Punct sfârșit	X / Y	Lungime segment (** (m)
---------------	-------	---------------	-------	-------------------------

Punct început	X / Y	Punct sfârșit	X / Y	Lungime segment (** (m)
1	439.839,143 344.497,518	2	439.839,311 344.503,632	6.116
2	439.839,311 344.503,632	3	439.839,145 344.513,279	9.648
3	439.839,145 344.513,279	4	439.839,109 344.520,267	6.988
4	439.839,109 344.520,267	5	439.839,249 344.522,9	2.637
5	439.839,249 344.522,9	6	439.828,411 344.522,226	10.859
6	439.828,411 344.522,226	7	439.828,39 344.513,113	9.113
7	439.828,39 344.513,113	8	439.828,191 344.502,264	10.851
8	439.828,191 344.502,264	9	439.828,01 344.492,385	9.881
9	439.828,01 344.492,385	10	439.827,778 344.485,023	7.366
10	439.827,778 344.485,023	11	439.838,778 344.484,167	11.033
11	439.838,778 344.484,167	12	439.839,167 344.491,426	7.269
12	439.839,167 344.491,426	1	439.839,143 344.497,518	6.092

\*\* Lungimile segmentelor sunt determinate în planul de proiecție Stereo 70 și sunt rotunjite la 1 milimetru.

\*\*\* Distanța dintre puncte este formată din segmente cumulate ce sunt mai mici decât valoarea 1 milimetru.



**DATE DESPRE IMOBILUL NR. 2370**

Oficiul de Cadastru și Publicitate Imobiliară VALCEA  
Biroul de Cadastru și Publicitate Imobiliară Ramnicu Valcea

**A. Partea I. Descrierea imobilului**

TEREN Intravilan

Adresa: Loc. Condoiesti, Jud. Valcea

Nr. Crt	Nr cadastral Nr. topografic	Suprafața* (mp)	Observații / Referințe
A1		131	Sector cadastral:39 Teren neimprejmuit;

**B. Partea II. Proprietari și acte**

Inscrieri privitoare la dreptul de proprietate și alte drepturi reale		Referințe
/		
Act Normativ nr. 7, din 13/03/1996 emis de PARLAMENTUL ROMÂNIEI (LEGE; ,art.13);		
B1	Inscrierea posesiei, drept de PROPRIETATE, dobandit prin Lege, cota actuala 1/1, cota initiala 1/1 1) NEIDENTIFICAT NEIDENTIFICAT	A1
B2	Se notează mențiunea de proprietar neidentificat.	A1

**C. Partea III. SARCINI .**

Inscrieri privind dezmembramintele dreptului de proprietate, drepturi reale de garanție și sarcini	Referințe
NU SUNT	

## Anexa Nr. 1 La Partea I

## Teren

Nr cadastral	Suprafața (mp)*	Observații / Referințe
	131	

\* Suprafața este determinată în planul de proiecție Stereo 70.



## Date referitoare la teren

Crt	Categorie folosință	Intravilan	Suprafața (mp)	Tarla	Parcelă	Nr. topo	Observații / Referințe
1	drum	DA	131	9	-	-	

## Lungime Segmente

1) Valorile lungimilor segmentelor sunt obținute din proiecție în plan.

Punct început	X / Y	Punct sfârșit	X / Y	Lungime segment (** (m)
1	439.841,93 344.398,999	2	439.842,187 344.401,872	2.884
2	439.842,187 344.401,872	3	439.843,552 344.417,168	15.357
3	439.843,552 344.417,168	4	439.839,678 344.417,609	3.899
4	439.839,678 344.417,609	5	439.838,407 344.402,212	15.449
5	439.838,407 344.402,212	6	439.837,363 344.382,349	19.89

Punct început	X / Y	Punct sfârșit	X / Y	Lungime segment (** (m)
6	439.837,363 344.382,349	7	439.840,782 344.381,658	3.488
7	439.840,782 344.381,658	1	439.841,93 344.398,999	17.379

\*\* Lungimile segmentelor sunt determinate în planul de proiecție Stereo 70 și sunt rotunjite la 1 milimetru.

\*\*\* Distanța dintre puncte este formată din segmente cumulate ce sunt mai mici decât valoarea 1 milimetru.





**DATE DESPRE IMOBILUL NR. 2371**

Oficiul de Cadastru și Publicitate Imobiliară VALCEA  
Biroul de Cadastru și Publicitate Imobiliară Ramnicu Valcea

**A. Partea I. Descrierea imobilului**

TEREN Intravilan

Adresa: Loc. Condoiesti, Str Ungurenilor, Nr. 7, Jud. Valcea

Nr. Crt	Nr cadastral Nr. topografic	Suprafața* (mp)	Observații / Referințe
A1	36605	260	Sector cadastral:39 Teren neimprijmit;

**Construcții**

Crt	Nr cadastral Nr. topografic	Adresa	Observații / Referințe
A1.1	36605-C1	Loc. Condoiesti, Str Ungurenilor, Nr. 7, Jud. Valcea	Nr. niveluri:1; S. construita la sol:44 mp; S. construita desfasurata:44 mp; An construire:1970; Casa de locuit,P
A1.2	36605-C2	Loc. Condoiesti, Str Ungurenilor, Nr. 7, Jud. Valcea	Nr. niveluri:1; S. construita la sol:28 mp; S. construita desfasurata:28 mp; An construire:1970; Casa de locuit,P

**B. Partea II. Proprietari și acte**

Inscrieri privitoare la dreptul de proprietate și alte drepturi reale		Referințe
<b>16591 / 02/03/2022</b>		
Act Notarial nr. 960, din 01/01/2001 emis de BNP PIRVU IOANA (CONTRACT DE VANZARE-CUMPARARE; );		
B2	Intabulare, drept de PROPRIETATE, dobandit prin Conventie, cota actuala 1/1, cota initiala 1/1 1) CONDOIU DUMITRU, LIPSA CNP; necasatorit; <i>OBSERVATII: pozitie transcrisa din CF 35016/Stefanesti, inscrisa prin incheierea nr. 747 din 15/06/2001; (provenita din conversia CF 70)</i>	A1, A1.1, A1.2

**C. Partea III. SARCINI .**

Inscrieri privind dezmembramintele dreptului de proprietate, drepturi reale de garanție și sarcini	Referințe
NU SUNT	

## Anexa Nr. 1 La Partea I

## Teren

Nr cadastral	Suprafața (mp)*	Observații / Referințe
36605	260	

\* Suprafața este determinată în planul de proiecție Stereo 70.



## Date referitoare la teren

Crt	Categorie folosință	Intravilan	Suprafața (mp)	Tarla	Parcelă	Nr. topo	Observații / Referințe
1	curți constructii	DA	196	10	289	-	
2	arabil	DA	64	10	289	-	

## Date referitoare la construcții

Crt	Număr	Destinație construcție	Supraf. (mp)	Situație juridică	Observații / Referințe
A1.1	36605-C1	construcții de locuințe	44	Cu acte	Nr. niveluri:1; S. construita la sol:44 mp; S. construita desfasurata:44 mp; An construire: 1970; Casa de locuit,P
A1.2	36605-C2	construcții de locuințe	28	Cu acte	Nr. niveluri:1; S. construita la sol:28 mp; S. construita desfasurata:28 mp; An construire: 1970; Casa de locuit,P

## Lungime Segmente

1) Valorile lungimilor segmentelor sunt obținute din proiecție în plan.

Punct început	X / Y	Punct sfârșit	X / Y	Lungime segment (** (m)
1	439.839,665 344.571,027	2	439.839,049 344.560,072	10.972

Punct început	X / Y	Punct sfârșit	X / Y	Lungime segment (** (m)
2	439.839,049 344.560,072	3	439.838,76 344.555,378	4.703
3	439.838,76 344.555,378	4	439.838,018 344.543,298	12.103
4	439.838,018 344.543,298	5	439.837,461 344.530,476	12.834
5	439.837,461 344.530,476	6	439.844,648 344.530,792	7.194
6	439.844,648 344.530,792	7	439.844,82 344.545,742	14.951
7	439.844,82 344.545,742	8	439.845,164 344.560,144	14.406
8	439.845,164 344.560,144	9	439.845,272 344.570,958	10.815
9	439.845,272 344.570,958	1	439.839,665 344.571,027	5.607

\*\* Lungimile segmentelor sunt determinate în planul de proiecție Stereo 70 și sunt rotunjite la 1 milimetru.

\*\*\* Distanța dintre puncte este formată din segmente cumulate ce sunt mai mici decât valoarea 1 milimetru.



**DATE DESPRE IMOBILUL NR. 2372**

Oficiul de Cadastru și Publicitate Imobiliară VALCEA  
Biroul de Cadastru și Publicitate Imobiliară Ramnicu Valcea

**A. Partea I. Descrierea imobilului**

TEREN Intravilan

Adresa: Loc. Condoiesti, Jud. Valcea, PCT. "CONDOIESTI"

Nr. Crt	Nr cadastral Nr. topografic	Suprafața* (mp)	Observații / Referințe
A1		Din acte: 423 Masurata: 409	Sector cadastral:39 Teren imprejmuit;

**Construcții**

Crt	Nr cadastral Nr. topografic	Adresa	Observații / Referințe
A1.1	-C1	Loc. Condoiesti, Jud. Valcea, PCT. "CONDOIESTI"	Nr. niveluri:1; S. construita la sol:43 mp; S. construita desfasurata:43 mp;

**B. Partea II. Proprietari și acte**

Inscrieri privitoare la dreptul de proprietate și alte drepturi reale		Referințe
/		
Hotarare Judecatoreasca nr. 1691, din 03/10/2006 emis de JUDECATORIA DRAGASANI - JUDETUL VALCEA (SENTINTA CIVILA; );		
B1	Intabulare, drept de PROPRIETATE, dobandit prin Hotarare Judecatoreasca, cota actuala 1/1, cota initiala 1/1 1) VASILICHIA CLAUDIA, LIPSA CNP;	A1
Act Administrativ nr. 7575, din 19/08/2024 emis de PRIMARIA COMUNEI STEFANESTI (ADEVERINTA; );		
B2	Intabulare, drept de PROPRIETATE, dobandit prin Construire, cota actuala 1/1, cota initiala 1/1 1) VASILICHIA CLAUDIA, LIPSA CNP;	A1.1

**C. Partea III. SARCINI .**

Inscrieri privind dezmembramintele dreptului de proprietate, drepturi reale de garanție și sarcini	Referințe
NU SUNT	

## Anexa Nr. 1 La Partea I

## Teren

Nr cadastral	Suprafața (mp)*	Observații / Referințe
	Din acte: 423 Masurata: 409	

\* Suprafața este determinată în planul de proiecție Stereo 70.



## Date referitoare la teren

Crt	Categorie folosință	Intra vilan	Suprafața (mp)	Tarla	Parcelă	Nr. topo	Observații / Referințe
1	curți constructii	DA	409	9	148	-	

## Date referitoare la construcții

Crt	Număr	Destinație construcție	Supraf. (mp)	Situație juridică	Observații / Referințe
A1.1	-C1	constructii anexa	43	Cu acte	Nr. niveluri:1; S. construita la sol:43 mp; S. construita desfasurata:43 mp;

## Lungime Segmente

1) Valorile lungimilor segmentelor sunt obținute din proiecție în plan.

Punct început	X / Y	Punct sfârșit	X / Y	Lungime segment (** (m)
1	439.839,143 344.497,518	2	439.839,167 344.491,426	6.092
2	439.839,167 344.491,426	3	439.838,778 344.484,167	7.269
3	439.838,778 344.484,167	4	439.858,094 344.483,323	19.334

Punct început	X / Y	Punct sfârșit	X / Y	Lungime segment (** (m)
4	439.858,094 344.483,323	5	439.858,874 344.506,61	23.3
5	439.858,874 344.506,61	6	439.851,164 344.506,77	7.712
6	439.851,164 344.506,77	7	439.851,181 344.503,729	3.041
7	439.851,181 344.503,729	8	439.843,407 344.503,685	7.774
8	439.843,407 344.503,685	9	439.840,632 344.503,67	2.775
9	439.840,632 344.503,67	10	439.839,311 344.503,632	1.322
10	439.839,311 344.503,632	1	439.839,143 344.497,518	6.116

\*\* Lungimile segmentelor sunt determinate în planul de proiecție Stereo 70 și sunt rotunjite la 1 milimetru.

\*\*\* Distanța dintre puncte este formată din segmente cumulate ce sunt mai mici decât valoarea 1 milimetru.





**DATE DESPRE IMOBILUL NR. 2373**

Oficiul de Cadastru și Publicitate Imobiliară VALCEA  
Biroul de Cadastru și Publicitate Imobiliară Ramnicu Valcea

**A. Partea I. Descrierea imobilului**

TEREN Intravilan

Adresa: Loc. Condoiesti, Str Ungurenilor, Nr. 12, Jud. Valcea

Nr. Crt	Nr cadastral Nr. topografic	Suprafața* (mp)	Observații / Referințe
A1		371	Sector cadastral:39 Teren neimprijmit;

**Construcții**

Crt	Nr cadastral Nr. topografic	Adresa	Observații / Referințe
A1.1	-C1	Loc. Condoiesti, Str Ungurenilor, Nr. 12, Jud. Valcea	Nr. niveluri:1; S. construita la sol:65 mp; S. construita desfasurata:65 mp;
A1.2	-C2	Loc. Condoiesti, Str Ungurenilor, Nr. 12, Jud. Valcea	Nr. niveluri:1; S. construita la sol:62 mp; S. construita desfasurata:62 mp;

**B. Partea II. Proprietari și acte**

Inscrieri privitoare la dreptul de proprietate și alte drepturi reale		Referințe
/		
Hotarare Judecatoreasca nr. 1566, din 19/09/2006 emis de JUDECATORIA DRAGASANI - JUDETUL VALCEA (SENTINTA CIVILA; );		
B1	Intabulare, drept de PROPRIETATE, dobandit prin Hotarare Judecatoreasca, cota actuala 1/1, cota initiala 1/1 1) VASILICHIA CLAUDIA, LIPSA CNP;	A1, A1.1
Act Administrativ nr. 7575, din 19/08/2024 emis de PRIMARIA COMUNEI STEFANESTI (ADEVÉRINTA; );		
B2	Intabulare, drept de PROPRIETATE, dobandit prin Construire, cota actuala 1/1, cota initiala 1/1 1) VASILICHIA CLAUDIA, LIPSA CNP;	A1.2

**C. Partea III. SARCINI .**

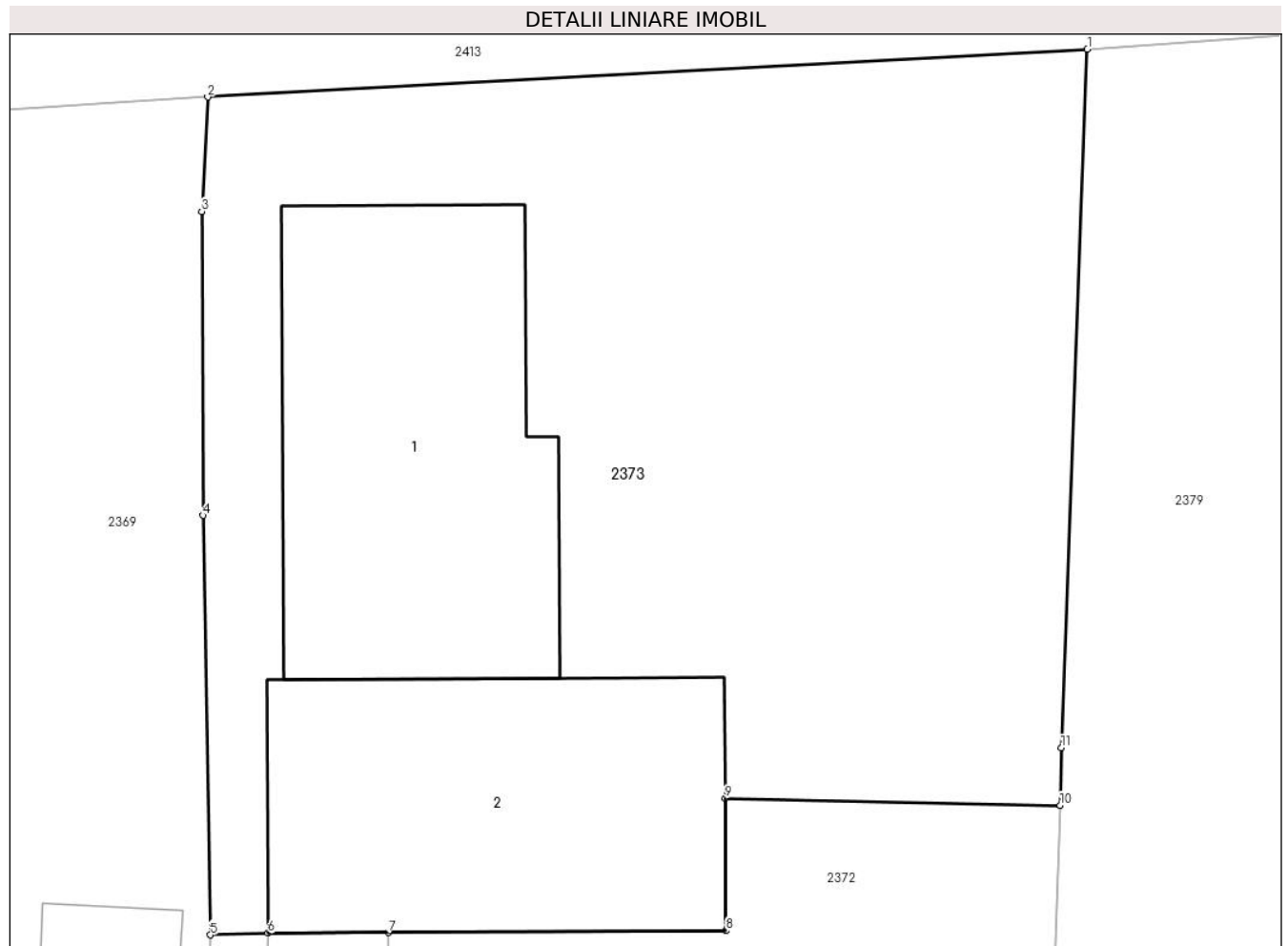
Inscrieri privind dezmembramintele dreptului de proprietate, drepturi reale de garanție și sarcini	Referințe
NU SUNT	

## Anexa Nr. 1 La Partea I

## Teren

Nr cadastral	Suprafața (mp)*	Observații / Referințe
	371	

\* Suprafața este determinată în planul de proiecție Stereo 70.



## Date referitoare la teren

Crt	Categorie folosință	Intravilan	Suprafața (mp)	Tarla	Parcelă	Nr. topo	Observații / Referințe
1	curți constructii	DA	371	9	147	-	

## Date referitoare la construcții

Crt	Număr	Destinație construcție	Supraf. (mp)	Situație juridică	Observații / Referințe
A1.1	-C1	construcții de locuințe	65	Cu acte	Nr. niveluri:1; S. construita la sol:65 mp; S. construita desfasurata:65 mp;
A1.2	-C2	construcții de locuințe	62	Cu acte	Nr. niveluri:1; S. construita la sol:62 mp; S. construita desfasurata:62 mp;

## Lungime Segmente

1) Valorile lungimilor segmentelor sunt obținute din proiecție în plan.

Punct început	X / Y	Punct sfârșit	X / Y	Lungime segment (** (m)
1	439.859,5 344.524,0	2	439.839,249 344.522,9	20.281
2	439.839,249 344.522,9	3	439.839,109 344.520,267	2.637
3	439.839,109 344.520,267	4	439.839,145 344.513,279	6.988

Punct început	X / Y	Punct sfârșit	X / Y	Lungime segment (** (m)
4	439.839,145 344.513,279	5	439.839,311 344.503,632	9.648
5	439.839,311 344.503,632	6	439.840,632 344.503,67	1.322
6	439.840,632 344.503,67	7	439.843,407 344.503,685	2.775
7	439.843,407 344.503,685	8	439.851,181 344.503,729	7.774
8	439.851,181 344.503,729	9	439.851,164 344.506,77	3.041
9	439.851,164 344.506,77	10	439.858,874 344.506,61	7.712
10	439.858,874 344.506,61	11	439.858,902 344.507,934	1.324
11	439.858,902 344.507,934	1	439.859,5 344.524,0	16.077

\*\* Lungimile segmentelor sunt determinate în planul de proiecție Stereo 70 și sunt rotunjite la 1 milimetru.

\*\*\* Distanța dintre puncte este formată din segmente cumulate ce sunt mai mici decât valoarea 1 milimetru.



**DATE DESPRE IMOBILUL NR. 2374**

Oficiul de Cadastru și Publicitate Imobiliară VALCEA  
Biroul de Cadastru și Publicitate Imobiliară Ramnicu Valcea

**A. Partea I. Descrierea imobilului**

TEREN Intravilan

Adresa: Loc. Condoiesti, Str Ungurenilor, Nr. 7A, Jud. Valcea

Nr. Crt	Nr cadastral Nr. topografic	Suprafața* (mp)	Observații / Referințe
A1	36606	642	Sector cadastral:39 Teren neimprijmit;

**Construcții**

Crt	Nr cadastral Nr. topografic	Adresa	Observații / Referințe
A1.1	36606-C1	Loc. Condoiesti, Str Ungurenilor, Nr. 7A, Jud. Valcea	Nr. niveluri:1; S. construita la sol:78 mp; S. construita desfasurata:78 mp; An construire:1970; Casa de locuit,P
A1.2	36606-C2	Loc. Condoiesti, Str Ungurenilor, Nr. 7A, Jud. Valcea	Nr. niveluri:1; S. construita la sol:31 mp; S. construita desfasurata:31 mp; An construire:1980; Magazie,P
A1.3	36606-C3	Loc. Condoiesti, Str Ungurenilor, Nr. 7A, Jud. Valcea	Nr. niveluri:1; S. construita la sol:32 mp; S. construita desfasurata:32 mp;

**B. Partea II. Proprietari și acte**

Inscrieri privitoare la dreptul de proprietate și alte drepturi reale		Referințe
<b>16591 / 02/03/2022</b>		
Act Notarial nr. 239, din 01/03/2022 emis de NP Chirsanov Capanu Alexander Cristian (CONTRACT DE VANZARE-CUMPARARE; );		
B9	Intabulare, drept de PROPRIETATE, dobandit prin Conventie, cota actuala 1/1, cota initiala 1/1 1) CONDOIU ELENA-CARMEN 2) CONDOIU VASILE, casatorit cu; <i>OBSERVATII: bun comun, cu titlu de cumparare</i>	A1
B10	Intabulare, drept de PROPRIETATE, dobandit prin Conventie, cota actuala 1/1, cota initiala 1/1 1) CONDOIU VASILE, casatorit cu; 2) CONDOIU ELENA-CARMEN <i>OBSERVATII: bun comun, cu titlu de cumparare</i>	A1.1, A1.2
/		
Act Administrativ nr. 7575, din 19/08/2024 emis de PRIMARIA COMUNEI STEFANESTI (ADEVÉRINTA; );		
B12	Intabulare, drept de PROPRIETATE, dobandit prin Construire, cota actuala 1/1, cota initiala 1/1 1) CONDOIU VASILE, casatorit cu; 2) CONDOIU ELENA-CARMEN	A1.3

**C. Partea III. SARCINI .**

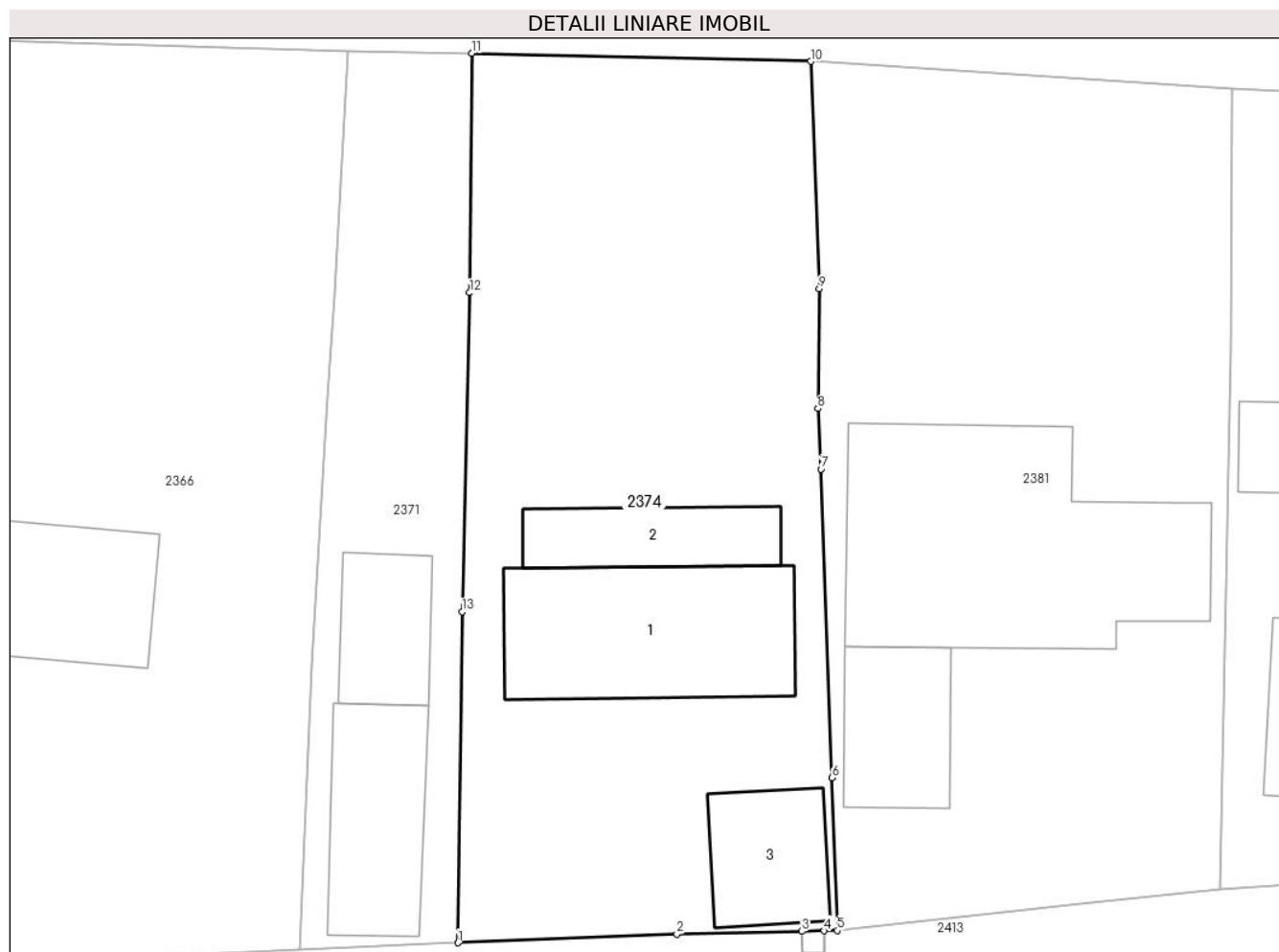
Inscrieri privind dezmembramintele dreptului de proprietate, drepturi reale de garanție și sarcini	Referințe
NU SUNT	

## Anexa Nr. 1 La Partea I

## Teren

Nr cadastral	Suprafața (mp)*	Observații / Referințe
36606	642	

\* Suprafața este determinată în planul de proiecție Stereo 70.



## Date referitoare la teren

Crt	Categorie folosință	Intravilan	Suprafața (mp)	Tarla	Parcelă	Nr. topo	Observații / Referințe
1	curți constructii	DA	478	10	289	-	
2	arabil	DA	164	10	289	-	

## Date referitoare la construcții

Crt	Număr	Destinație construcție	Supraf. (mp)	Situație juridică	Observații / Referințe
A1.1	36606-C1	construcții de locuințe	78	Cu acte	Nr. niveluri:1; S. construita la sol:78 mp; S. construita desfasurata:78 mp; An construire: 1970; Casa de locuit,P
A1.2	36606-C2	construcții anexa	31	Cu acte	Nr. niveluri:1; S. construita la sol:31 mp; S. construita desfasurata:31 mp; An construire: 1980; Magazie,P
A1.3	36606-C3	construcții anexa	32	Cu acte	Nr. niveluri:1; S. construita la sol:32 mp; S. construita desfasurata:32 mp;

## Lungime Segmente

1) Valorile lungimilor segmentelor sunt obținute din proiecție în plan.

Punct început	X / Y	Punct sfârșit	X / Y	Lungime segment (** (m)

Punct început	X / Y	Punct sfârșit	X / Y	Lungime segment (** (m)
1	439.844,648 344.530,792	2	439.854,53 344.531,19	9.89
2	439.854,53 344.531,19	3	439.860,184 344.531,308	5.655
3	439.860,184 344.531,308	4	439.861,184 344.531,331	1.0
4	439.861,184 344.531,331	5	439.861,776 344.531,343	0.592
5	439.861,776 344.531,343	6	439.861,546 344.538,246	6.907
6	439.861,546 344.538,246	7	439.861,043 344.552,182	13.945
7	439.861,043 344.552,182	8	439.860,902 344.554,919	2.741
8	439.860,902 344.554,919	9	439.860,968 344.560,33	5.411
9	439.860,968 344.560,33	10	439.860,585 344.570,587	10.264
10	439.860,585 344.570,587	11	439.845,272 344.570,958	15.317
11	439.845,272 344.570,958	12	439.845,164 344.560,144	10.815
12	439.845,164 344.560,144	13	439.844,82 344.545,742	14.406
13	439.844,82 344.545,742	1	439.844,648 344.530,792	14.951

\*\* Lungimile segmentelor sunt determinate în planul de proiecție Stereo 70 și sunt rotunjite la 1 milimetru.

\*\*\* Distanța dintre puncte este formată din segmente cumulate ce sunt mai mici decât valoarea 1 milimetru.





**DATE DESPRE IMOBILUL NR. 2375**

Oficiul de Cadastru și Publicitate Imobiliară VALCEA  
Biroul de Cadastru și Publicitate Imobiliară Ramnicu Valcea

**A. Partea I. Descrierea imobilului**

TEREN Intravilan

Adresa: Loc. Condoiesti, Str Ciresilor, Nr. 9, Jud. Valcea

Nr. Crt	Nr cadastral Nr. topografic	Suprafața* (mp)	Observații / Referințe
A1		Din acte: 902 Masurata: 939	Sector cadastral:39 Teren imprejmuit;

**Construcții**

Crt	Nr cadastral Nr. topografic	Adresa	Observații / Referințe
A1.1	-C1	Loc. Condoiesti, Str Ciresilor, Nr. 9, Jud. Valcea	Nr. niveluri:1; S. construita la sol:34 mp; S. construita desfasurata:34 mp;
A1.2	-C2	Loc. Condoiesti, Str Ciresilor, Nr. 9, Jud. Valcea	Nr. niveluri:1; S. construita la sol:68 mp; S. construita desfasurata:68 mp;

**B. Partea II. Proprietari și acte**

Inscrieri privitoare la dreptul de proprietate și alte drepturi reale		Referințe
/		
Act Administrativ nr. 562/50998, din 19/09/1997 emis de CJSDPAT VALCEA (TITLU DE PROPRIETATE; );		
B1	Intabulare, drept de PROPRIETATE, dobandit prin Reconstituire, cota actuala 1/1, cota initiala 1/1 1) ARMEANU V. DUMITRU, LIPSA CNP;	A1
Act Administrativ nr. 7575, din 19/08/2024 emis de PRIMARIA COMUNEI STEFANESTI (ADEVERINTA; );		
B2	Intabulare, drept de PROPRIETATE, dobandit prin Construire, cota actuala 1/1, cota initiala 1/1 1) ARMEANU V. DUMITRU, LIPSA CNP;	A1.1, A1.2

**C. Partea III. SARCINI .**

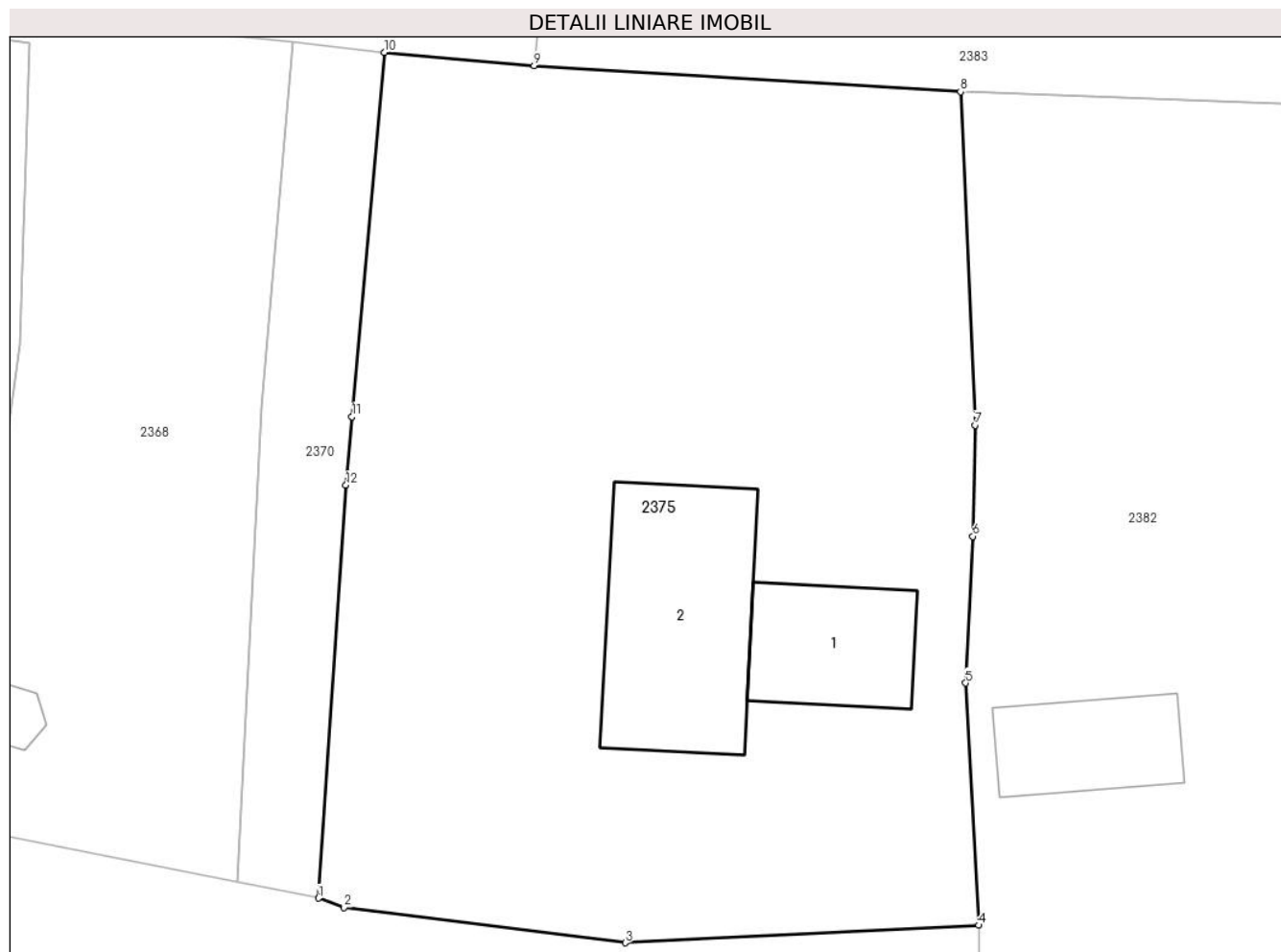
Inscrieri privind dezmembramintele dreptului de proprietate, drepturi reale de garanție și sarcini	Referințe
NU SUNT	

## Anexa Nr. 1 La Partea I

## Teren

Nr cadastral	Suprafața (mp)*	Observații / Referințe
	Din acte: 902 Masurata: 939	

\* Suprafața este determinată în planul de proiecție Stereo 70.



## Date referitoare la teren

Crt	Categorie folosință	Intra vilan	Suprafața (mp)	Tarla	Parcelă	Nr. topo	Observații / Referințe
1	curți constructii	DA	572	9	185	-	
2	arabil	DA	367	9	186,186/1	-	

## Date referitoare la construcții

Crt	Număr	Destinație construcție	Supraf. (mp)	Situație juridică	Observații / Referințe
A1.1	-C1	construcții de locuințe	34	Cu acte	Nr. niveluri:1; S. construita la sol:34 mp; S. construita desfasurata:34 mp;
A1.2	-C2	construcții anexa	68	Cu acte	Nr. niveluri:1; S. construita la sol:68 mp; S. construita desfasurata:68 mp;

## Lungime Segmente

1) Valorile lungimilor segmentelor sunt obținute din proiecție în plan.

Punct început	X / Y	Punct sfârșit	X / Y	Lungime segment (** (m)
1	439.840,782 344.381,658	2	439.841,849 344.381,27	1.135
2	439.841,849 344.381,27	3	439.853,666 344.379,781	11.91

Punct început	X / Y	Punct sfârșit	X / Y	Lungime segment (** (m)
3	439.853,666 344.379,781	4	439.868,502 344.380,513	14.854
4	439.868,502 344.380,513	5	439.867,959 344.390,692	10.193
5	439.867,959 344.390,692	6	439.868,251 344.396,846	6.161
6	439.868,251 344.396,846	7	439.868,343 344.401,518	4.673
7	439.868,343 344.401,518	8	439.867,74 344.415,517	14.012
8	439.867,74 344.415,517	9	439.849,837 344.416,607	17.936
9	439.849,837 344.416,607	10	439.843,552 344.417,168	6.31
10	439.843,552 344.417,168	11	439.842,187 344.401,872	15.357
11	439.842,187 344.401,872	12	439.841,93 344.398,999	2.884
12	439.841,93 344.398,999	1	439.840,782 344.381,658	17.379

\*\* Lungimile segmentelor sunt determinate în planul de proiecție Stereo 70 și sunt rotunjite la 1 milimetru.

\*\*\* Distanța dintre puncte este formată din segmente cumulate ce sunt mai mici decât valoarea 1 milimetru.



**DATE DESPRE IMOBILUL NR. 2376**

Oficiul de Cadastru și Publicitate Imobiliară VALCEA  
Biroul de Cadastru și Publicitate Imobiliară Ramnicu Valcea

**A. Partea I. Descrierea imobilului**

TEREN Intravilan

Adresa: Loc. Condoiesti, Str Ungurenilor, Jud. Valcea

Nr. Crt	Nr cadastral Nr. topografic	Suprafața* (mp)	Observații / Referințe
A1		1	Sector cadastral:39 Teren neimprijmit;

**Construcții**

Crt	Nr cadastral Nr. topografic	Adresa	Observații / Referințe
A1.1	-C1	Loc. Condoiesti, Str Ungurenilor, Jud. Valcea	Nr. niveluri:1; S. construita la sol:1 mp; S. construita desfasurata:1 mp; STALP

**B. Partea II. Proprietari și acte**

Inscrieri privitoare la dreptul de proprietate și alte drepturi reale		Referințe
/		
Act Normativ nr. 1705, din 29/11/2006 emis de GUVERNUL ROMANIEI (; LEGEA NR 123/10.07.2012, EMISA DE PARLAMENTUL ROMANIEI);		
B1	Intabulare, drept de PROPRIETATE, dobandit prin Lege, cota actuala 1/1, cota initiala 1/1 1) STATUL ROMAN, CIF:9999999999999, DOMENIUL PUBLIClipsă CUI;	A1, A1.1
Act Administrativ nr. 6, din 20/06/2005 emis de MINISTERUL ECONOMIEI;		
B2	Intabulare, drept de CONCESIUNE 1) DISTRIBUTIE ENERGIE OLTENIA S.A., CIF:14491102	A1.1

**C. Partea III. SARCINI .**

Inscrieri privind dezmembramintele dreptului de proprietate, drepturi reale de garanție și sarcini	Referințe
NU SUNT	


## Anexa Nr. 1 La Partea I

## Teren

Nr cadastral	Suprafața (mp)*	Observații / Referințe
	1	

\* Suprafața este determinată în planul de proiecție Stereo 70.

## DETALII LINIARE IMOBIL



## Date referitoare la teren

Crt	Categorie folosință	Intra vilan	Suprafața (mp)	Tarla	Parcelă	Nr. topo	Observații / Referințe
1	curti constructii	DA	1	-	-	-	

## Date referitoare la construcții

Crt	Număr	Destinație construcție	Supraf. (mp)	Situație juridică	Observații / Referințe
A1.1	-C1	construcții industriale și edilitare	1	Cu acte	Nr. niveluri:1; S. construita la sol:1 mp; S. construita desfasurata:1 mp; STALP

## Lungime Segmente

1) Valorile lungimilor segmentelor sunt obținute din proiecție în plan.

Punct început	X / Y	Punct sfârșit	X / Y	Lungime segment (** (m))
1	439.861,184 344.531,331	2	439.860,184 344.531,308	1.0
2	439.860,184 344.531,308	3	439.860,206 344.530,309	0.999
3	439.860,206 344.530,309	4	439.861,206 344.530,331	1.0

Punct început	X / Y	Punct sfârșit	X / Y	Lungime segment (** (m)
4	439.861,206 344.530,331	1	439.861,184 344.531,331	1.0

\*\* Lungimile segmentelor sunt determinate în planul de proiecție Stereo 70 și sunt rotunjite la 1 milimetru.

\*\*\* Distanța dintre puncte este formată din segmente cumulate ce sunt mai mici decât valoarea 1 milimetru.





**DATE DESPRE IMOBILUL NR. 2377**

Oficiul de Cadastru și Publicitate Imobiliară VALCEA  
Biroul de Cadastru și Publicitate Imobiliară Ramnicu Valcea

**A. Partea I. Descrierea imobilului**

TEREN Intravilan

Nr. CF vechi:236  
Nr. cadastral vechi:278

Adresa: Loc. Condoiesti, Str Visinilor, Nr. 2, Jud. Valcea

Nr. Crt	Nr cadastral Nr. topografic	Suprafata* (mp)	Observatii / Referinte
A1	35201	376	Sector cadastral:39 Teren neimprejmuit;

**Construcții**

Crt	Nr cadastral Nr. topografic	Adresa	Observatii / Referinte
A1.1	35201-C1	Loc. Condoiesti, Str Visinilor, Nr. 2, Jud. Valcea	Nr. niveluri:1; S. construita la sol:31 mp; S. construita defasurata:31 mp;
A1.2	35201-C2	Loc. Condoiesti, Str Visinilor, Nr. 2, Jud. Valcea	Nr. niveluri:1; S. construita la sol:54 mp; S. construita defasurata:54 mp;
A1.3	35201-C3	Loc. Condoiesti, Str Visinilor, Nr. 2, Jud. Valcea	Nr. niveluri:1; S. construita la sol:9 mp; S. construita defasurata:9 mp;

**B. Partea II. Proprietari și acte**

Inscrieri privitoare la dreptul de proprietate și alte drepturi reale		Referințe
<b>45752 / 28/12/2008</b>		
Titlu Proprietate nr. 467/42730, din 03/04/1997 emis de COMISIA JUDETEANA VALCEA (; certificat de atestare a edificarii constructiilor nr. 4441/05.11.2008-PRIMARIA STEFANESTI);		
B1	Intabulare, drept de PROPRIETATE, dobandit prin Lege, cota actuala 1/1, cota initiala 1/1 1) CONDOIU MATEI, LIPSA CNP; <i>OBSERVATII: (provenita din conversia CF 236)</i>	A1, A1.1, A1.2, A1.3

**C. Partea III. SARCINI .**

Inscrieri privind dezmembramintele dreptului de proprietate, drepturi reale de garanție și sarcini	Referințe
NU SUNT	

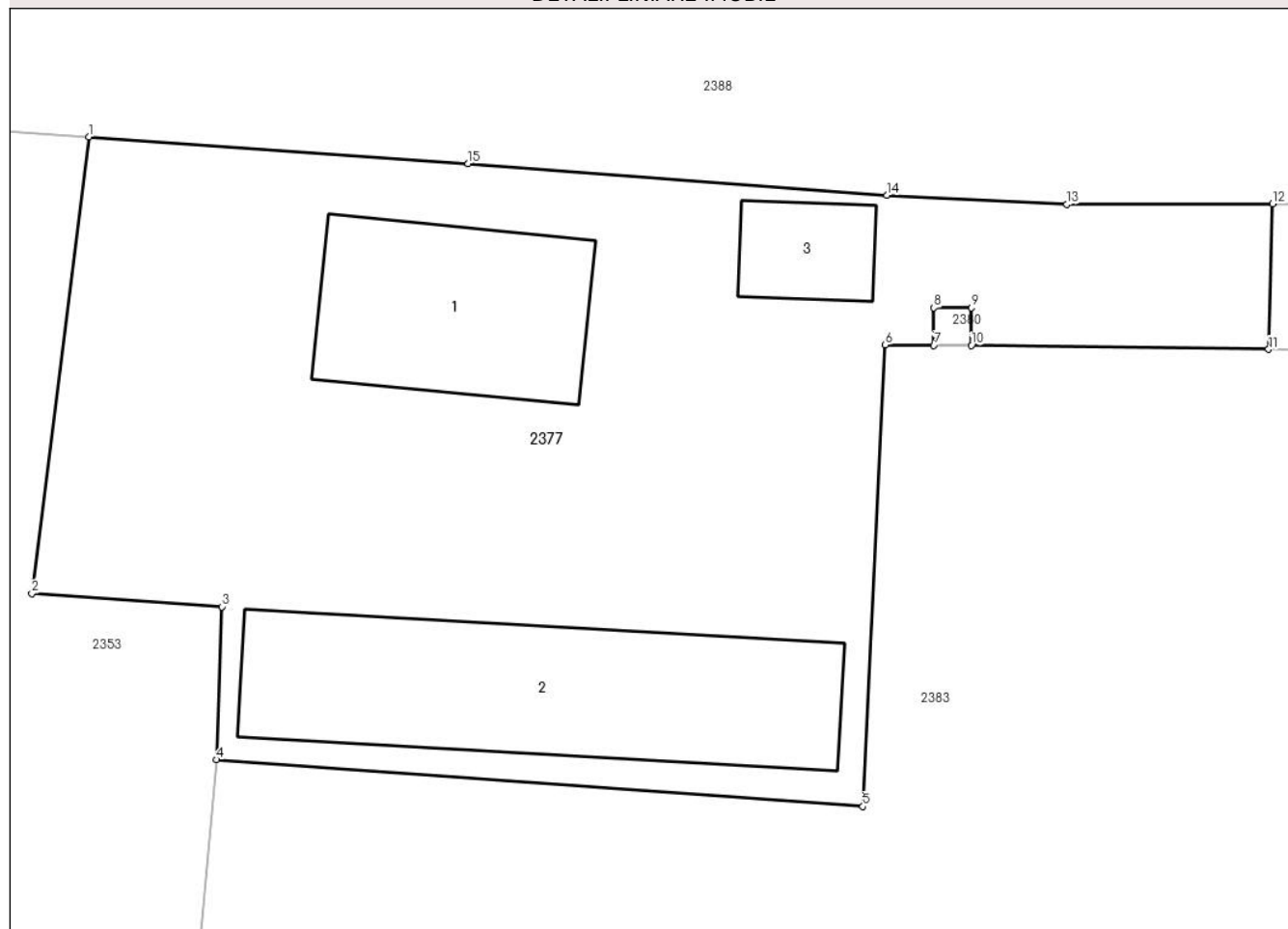
## Anexa Nr. 1 La Partea I

## Teren

Nr cadastral	Suprafața (mp)*	Observații / Referințe
35201	376	

\* Suprafața este determinată în planul de proiecție Stereo 70.

## DETALII LINIARE IMOBIL



## Date referitoare la teren

Crt	Categorie folosință	Intravilan	Suprafața (mp)	Tarla	Parcelă	Nr. topo	Observații / Referințe
1	curți constructii	DA	376	9	165	-	

## Date referitoare la construcții

Crt	Număr	Destinație construcție	Supraf. (mp)	Situație juridică	Observații / Referințe
A1.1	35201-C1	construcții de locuințe	31	Cu acte	Nr. niveluri:1; S. construita la sol:31 mp; S. construita desfasurata:31 mp;
A1.2	35201-C2	construcții anexa	54	Cu acte	Nr. niveluri:1; S. construita la sol:54 mp; S. construita desfasurata:54 mp;
A1.3	35201-C3	construcții anexa	9	Cu acte	Nr. niveluri:1; S. construita la sol:9 mp; S. construita desfasurata:9 mp;

## Lungime Segmente

1) Valorile lungimilor segmentelor sunt obținute din proiecție în plan.

Punct început	X / Y	Punct sfârșit	X / Y	Lungime segment (** (m)
1	439.847,793 344.448,059	2	439.846,281 344.435,927	12.226
2	439.846,281 344.435,927	3	439.851,341 344.435,571	5.073

Punct început	X / Y	Punct sfârșit	X / Y	Lungime segment (** (m)
3	439.851,341 344.435,571	4	439.851,197 344.431,507	4.067
4	439.851,197 344.431,507	5	439.868,392 344.430,263	17.24
5	439.868,392 344.430,263	6	439.868,989 344.442,533	12.285
6	439.868,989 344.442,533	7	439.870,282 344.442,518	1.293
7	439.870,282 344.442,518	8	439.870,283 344.443,518	1.0
8	439.870,283 344.443,518	9	439.871,283 344.443,516	1.0
9	439.871,283 344.443,516	10	439.871,282 344.442,516	1.0
10	439.871,282 344.442,516	11	439.879,186 344.442,414	7.905
11	439.879,186 344.442,414	12	439.879,294 344.446,283	3.871
12	439.879,294 344.446,283	13	439.873,819 344.446,271	5.475
13	439.873,819 344.446,271	14	439.869,028 344.446,506	4.797
14	439.869,028 344.446,506	15	439.857,89 344.447,346	11.17
15	439.857,89 344.447,346	1	439.847,793 344.448,059	10.122

\*\* Lungimile segmentelor sunt determinate în planul de proiecție Stereo 70 și sunt rotunjite la 1 milimetru.

\*\*\* Distanța dintre puncte este formată din segmente cumulate ce sunt mai mici decât valoarea 1 milimetru.



**DATE DESPRE IMOBILUL NR. 2378**

Oficiul de Cadastru și Publicitate Imobiliară VALCEA  
Biroul de Cadastru și Publicitate Imobiliară Ramnicu Valcea

**A. Partea I. Descrierea imobilului**

TEREN Extravilan

Adresa: Jud. Valcea

Nr. Crt	Nr cadastral Nr. topografic	Suprafața* (mp)	Observații / Referințe
A1		1.000	Sector cadastral:39 Teren neimprejmuit;

**B. Partea II. Proprietari și acte**

Inscrieri privitoare la dreptul de proprietate și alte drepturi reale	Referințe
/	
Act Administrativ nr. 283/50680, din 18/10/1996 emis de CJSDPAT VALCEA (TITLU DE PROPRIETATE; );	
B1	A1
Intabulare, drept de PROPRIETATE, dobandit prin Reconstituire, cota actuala 1/1, cota initiala 1/1	
1) IORDACHE IORDANA, LIPSA CNP;	

**C. Partea III. SARCINI .**

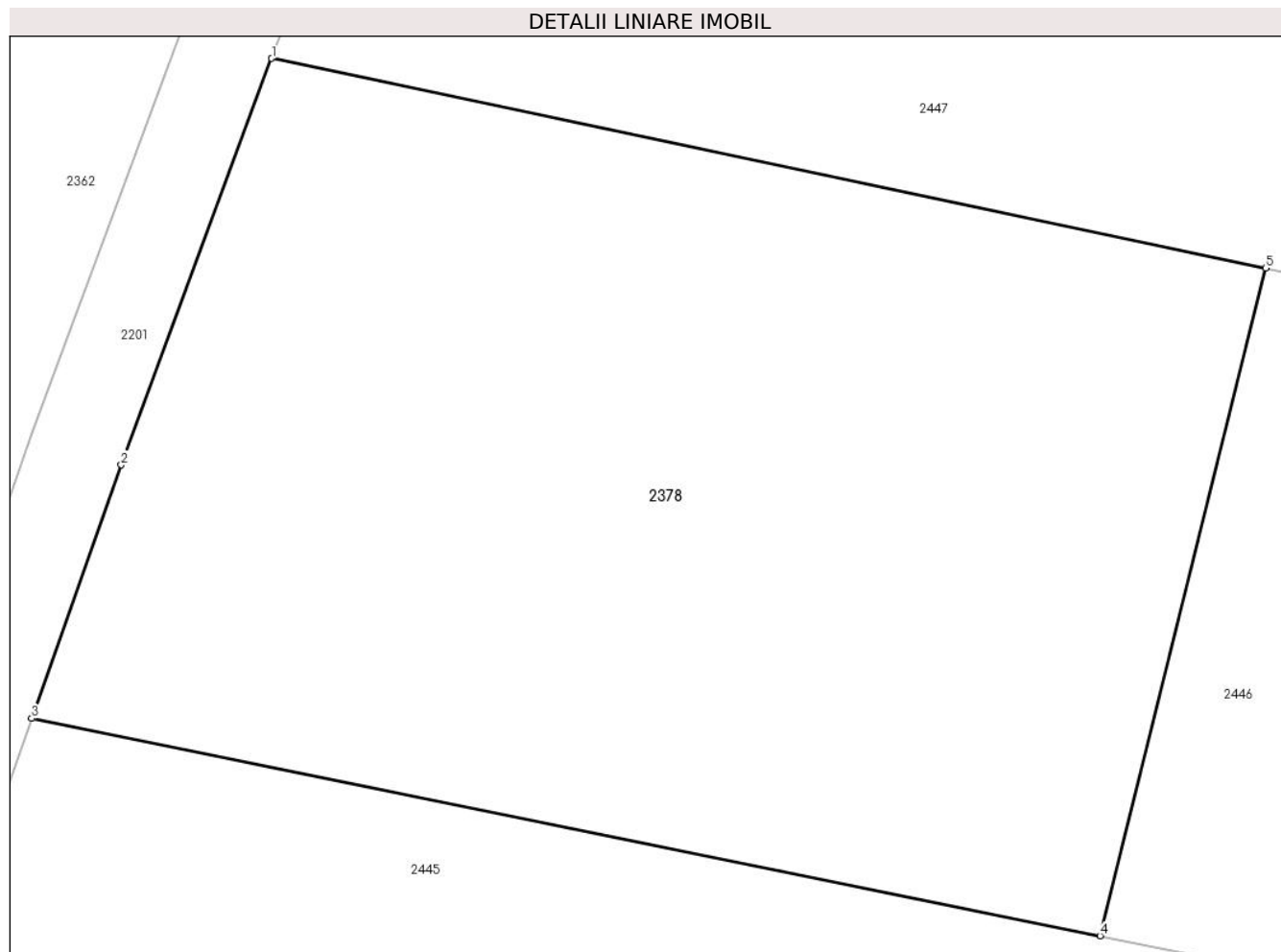
Inscrieri privind dezmembramintele dreptului de proprietate, drepturi reale de garanție și sarcini	Referințe
NU SUNT	

## Anexa Nr. 1 La Partea I

## Teren

Nr cadastral	Suprafața (mp)*	Observații / Referințe
	1.000	

\* Suprafața este determinată în planul de proiecție Stereo 70.



## Date referitoare la teren

Crt	Categorie folosință	Intravilan	Suprafața (mp)	Tarla	Parcelă	Nr. topo	Observații / Referințe
1	faneata	NU	1.000	10	214/5	-	

## Lungime Segmente

1) Valorile lungimilor segmentelor sunt obținute din proiecție în plan.

Punct început	X / Y	Punct sfârșit	X / Y	Lungime segment (** (m)
1	439.843,821 345.040,132	2	439.838,246 345.025,085	16.047
2	439.838,246 345.025,085	3	439.834,924 345.015,699	9.957
3	439.834,924 345.015,699	4	439.874,532 345.007,651	40.417
4	439.874,532 345.007,651	5	439.880,671 345.032,368	25.468
5	439.880,671 345.032,368	1	439.843,821 345.040,132	37.659

**\*\* Lungimile segmentelor sunt determinate în planul de proiecție Stereo 70 și sunt rotunjite la 1 milimetru.**

**\*\*\* Distanța dintre puncte este formată din segmente cumulate ce sunt mai mici decât valoarea 1 milimetru.**





**DATE DESPRE IMOBILUL NR. 2379**

Oficiul de Cadastru și Publicitate Imobiliară VALCEA  
Biroul de Cadastru și Publicitate Imobiliară Ramnicu Valcea

**A. Partea I. Descrierea imobilului**

TEREN Intravilan

Adresa: Loc. Condoiesti, Str Ungurenilor, Nr. 14, Jud. Valcea

Nr. Crt	Nr cadastral Nr. topografic	Suprafața* (mp)	Observații / Referințe
A1		Din acte: 911 Masurata: 1.089	Sector cadastral:39 Teren imprejmuit;

**Construcții**

Crt	Nr cadastral Nr. topografic	Adresa	Observații / Referințe
A1.1	-C1	Loc. Condoiesti, Str Ungurenilor, Nr. 14, Jud. Valcea	Nr. niveluri:1; S. construita la sol:61 mp; S. construita desfasurata:61 mp;

**B. Partea II. Proprietari și acte**

Inscrieri privitoare la dreptul de proprietate și alte drepturi reale		Referințe
/		
Act Administrativ nr. 451/14202, din 02/07/1997 emis de CJSDPAT VALCEA (TITLU DE PROPRIETATE; );		
B1	Intabulare, drept de PROPRIETATE, dobandit prin Reconstituire, cota actuala 1/1, cota initiala 1/1 1) UNGUREANU IOANA, LIPSA CNP;	A1
Act Administrativ nr. 7575, din 19/08/2024 emis de PRIMARIA COMUNEI STEFANESTI (ADEVERINTA; );		
B2	Intabulare, drept de PROPRIETATE, dobandit prin Construire, cota actuala 1/1, cota initiala 1/1 1) UNGUREANU IOANA, LIPSA CNP;	A1.1

**C. Partea III. SARCINI .**

Inscrieri privind dezmembramintele dreptului de proprietate, drepturi reale de garanție și sarcini	Referințe
NU SUNT	

## Anexa Nr. 1 La Partea I

## Teren

Nr cadastral	Suprafața (mp)*	Observații / Referințe
	Din acte: 911 Masurata: 1.089	

\* Suprafața este determinată în planul de proiecție Stereo 70.



## Date referitoare la teren

Crt	Categorie folosință	Intravilan	Suprafața (mp)	Tarla	Parcelă	Nr. topo	Observații / Referințe
1	curți constructii	DA	397	9	149	-	
2	faneata	DA	692	9	150	-	

## Date referitoare la construcții

Crt	Număr	Destinație construcție	Supraf. (mp)	Situație juridică	Observații / Referințe
A1.1	-C1	construcții de locuințe	61	Cu acte	Nr. niveluri:1; S. construita la sol:61 mp; S. construita desfasurata:61 mp;

## Lungime Segmente

1) Valorile lungimilor segmentelor sunt obținute din proiecție în plan.

Punct început	X / Y	Punct sfârșit	X / Y	Lungime segment (** (m)
1	439.859,5 344.524,0	2	439.858,902 344.507,934	16.077
2	439.858,902 344.507,934	3	439.858,874 344.506,61	1.324

Punct început	X / Y	Punct sfârșit	X / Y	Lungime segment (** (m)
3	439.858,874 344.506,61	4	439.858,094 344.483,323	23.3
4	439.858,094 344.483,323	5	439.888,481 344.482,132	30.41
5	439.888,481 344.482,132	6	439.888,82 344.497,2	15.072
6	439.888,82 344.497,2	7	439.882,119 344.500,411	7.431
7	439.882,119 344.500,411	8	439.882,151 344.507,13	6.719
8	439.882,151 344.507,13	9	439.882,24 344.525,59	18.46
9	439.882,24 344.525,59	10	439.877,13 344.525,27	5.12
10	439.877,13 344.525,27	1	439.859,5 344.524,0	17.676

\*\* Lungimile segmentelor sunt determinate în planul de proiecție Stereo 70 și sunt rotunjite la 1 milimetru.

\*\*\* Distanța dintre puncte este formată din segmente cumulate ce sunt mai mici decât valoarea 1 milimetru.



**DATE DESPRE IMOBILUL NR. 2380**

Oficiul de Cadastru și Publicitate Imobiliară VALCEA  
 Biroul de Cadastru și Publicitate Imobiliară Ramnicu Valcea

**A. Partea I. Descrierea imobilului**

TEREN Intravilan

Adresa: Loc. Condoiesti, Jud. Valcea

Nr. Crt	Nr cadastral Nr. topografic	Suprafața* (mp)	Observații / Referințe
A1		1	Sector cadastral:39 Teren neimprijmit;

**Construcții**

Crt	Nr cadastral Nr. topografic	Adresa	Observații / Referințe
A1.1	-C1	Loc. Condoiesti, Jud. Valcea	Nr. niveluri:1; S. construita la sol:1 mp; S. construita desfasurata:1 mp; STALP

**B. Partea II. Proprietari și acte**

Inscrieri privitoare la dreptul de proprietate și alte drepturi reale		Referințe
/		
Act Normativ nr. 1705, din 29/11/2006 emis de GUVERNUL ROMANIEI (; LEGEA NR 123/10.07.2012, EMISA DE PARLAMENTUL ROMANIEI);		
B1	Intabulare, drept de PROPRIETATE, dobandit prin Lege, cota actuala 1/1, cota initiala 1/1 1) STATUL ROMAN, CIF:9999999999999, DOMENIUL PUBLIClipsă CUI;	A1, A1.1
Act Administrativ nr. 6, din 20/06/2005 emis de MINISTERUL ECONOMIEI;		
B2	Intabulare, drept de CONCESIUNE 1) DISTRIBUTIE ENERGIE OLTENIA S.A., CIF:14491102	A1.1

**C. Partea III. SARCINI .**

Inscrieri privind dezmembramintele dreptului de proprietate, drepturi reale de garanție și sarcini	Referințe
NU SUNT	


## Anexa Nr. 1 La Partea I

## Teren

Nr cadastral	Suprafața (mp)*	Observații / Referințe
	1	

\* Suprafața este determinată în planul de proiecție Stereo 70.

## DETALII LINIARE IMOBIL



## Date referitoare la teren

Crt	Categorie folosință	Intravilan	Suprafața (mp)	Tarla	Parcelă	Nr. topo	Observații / Referințe
1	curți constructii	DA	1	9	-	-	

## Date referitoare la construcții

Crt	Număr	Destinație construcție	Supraf. (mp)	Situație juridică	Observații / Referințe
A1.1	-C1	construcții industriale și edilitare	1	Cu acte	Nr. niveluri:1; S. construită la sol:1 mp; S. construită desfășurată:1 mp; STALP

## Lungime Segmente

1) Valorile lungimilor segmentelor sunt obținute din proiecție în plan.

Punct început	X / Y	Punct sfârșit	X / Y	Lungime segment (** (m))
1	439.871,283 344.443,516	2	439.870,283 344.443,518	1.0
2	439.870,283 344.443,518	3	439.870,282 344.442,518	1.0
3	439.870,282 344.442,518	4	439.871,282 344.442,516	1.0

Punct început	X / Y	Punct sfârșit	X / Y	Lungime segment (** (m)
4	439.871,282 344.442,516	1	439.871,283 344.443,516	1.0

\*\* Lungimile segmentelor sunt determinate în planul de proiecție Stereo 70 și sunt rotunjite la 1 milimetru.

\*\*\* Distanța dintre puncte este formată din segmente cumulate ce sunt mai mici decât valoarea 1 milimetru.





**DATE DESPRE IMOBILUL NR. 2381**

Oficiul de Cadastru și Publicitate Imobiliară VALCEA  
 Biroul de Cadastru și Publicitate Imobiliară Ramnicu Valcea

**A. Partea I. Descrierea imobilului**

TEREN Intravilan

Adresa: Loc. Condoiesti, Str Ungurenilor, Nr. 9, Jud. Valcea

Nr. Crt	Nr cadastral Nr. topografic	Suprafața* (mp)	Observații / Referințe
A1		Din acte: 585 Masurata: 688	Sector cadastral:39 Teren imprejmuit;

**Construcții**

Crt	Nr cadastral Nr. topografic	Adresa	Observații / Referințe
A1.1	-C1	Loc. Condoiesti, Str Ungurenilor, Nr. 9, Jud. Valcea	Nr. niveluri:1; S. construita la sol:138 mp; S. construita desfasurata:138 mp;
A1.2	-C2	Loc. Condoiesti, Str Ungurenilor, Nr. 9, Jud. Valcea	Nr. niveluri:1; S. construita la sol:35 mp; S. construita desfasurata:35 mp;

**B. Partea II. Proprietari și acte**

Inscrieri privitoare la dreptul de proprietate și alte drepturi reale	Referințe
/	
Act Notarial nr. 1845, din 05/10/2016 emis de BNP PIRVU IOANA (ACT DE PARTAJ VOLUNTAR; );	
B1	A1, A1.1, A1.2
Intabulare, drept de PROPRIETATE, dobandit prin lesire Din Indiviziune, cota actuala 1/1, cota initiala 1/1 1) PATRU MATEI-ION	

**C. Partea III. SARCINI .**

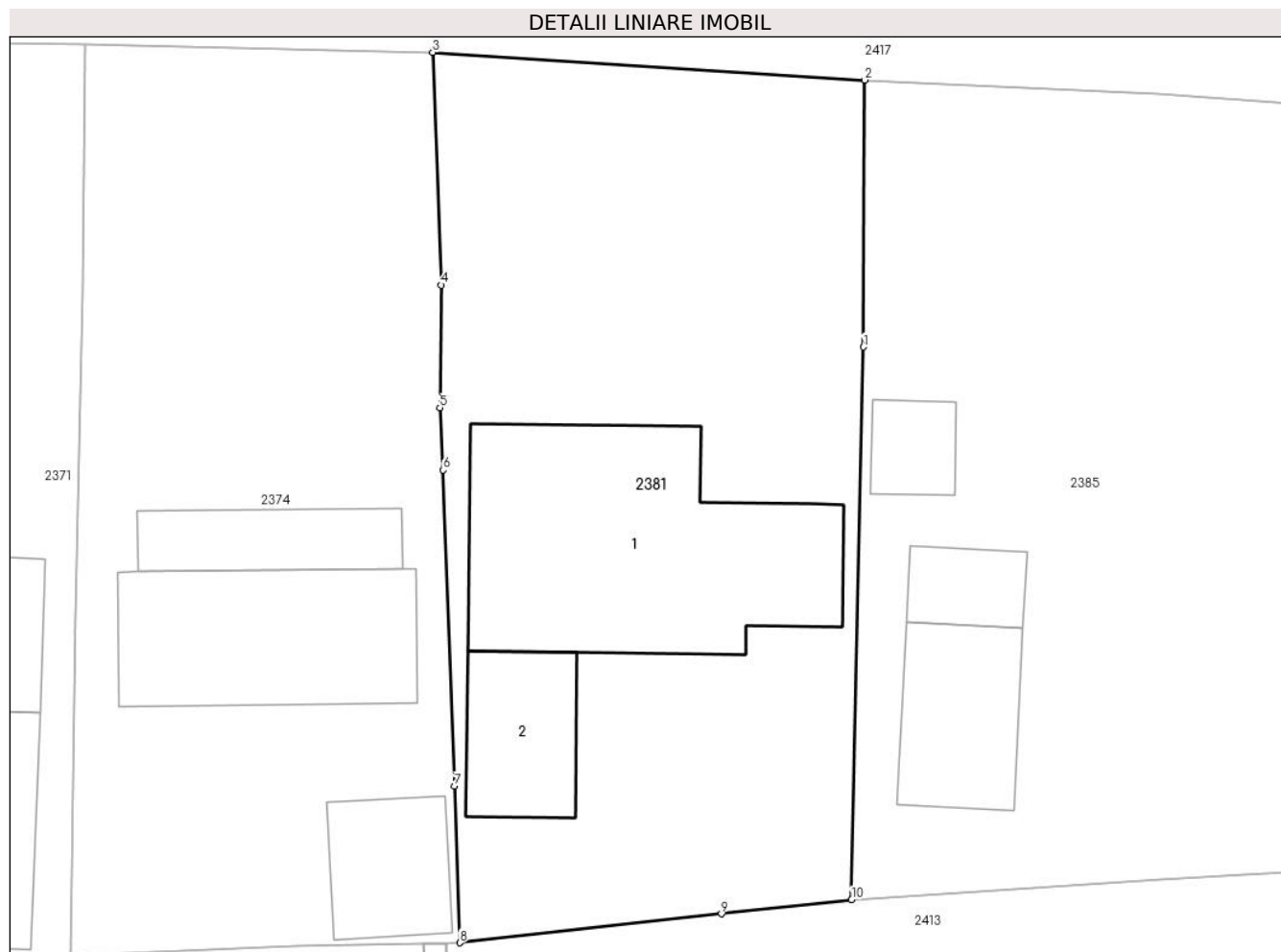
Inscrieri privind dezmembramintele dreptului de proprietate, drepturi reale de garanție și sarcini	Referințe
NU SUNT	

## Anexa Nr. 1 La Partea I

## Teren

Nr cadastral	Suprafața (mp)*	Observații / Referințe
	Din acte: 585 Masurata: 688	

\* Suprafața este determinată în planul de proiecție Stereo 70.



## Date referitoare la teren

Crt	Categorie folosință	Intravilan	Suprafața (mp)	Tarla	Parcelă	Nr. topo	Observații / Referințe
1	curți constructii	DA	474	10	287	-	
2	arabil	DA	214	10	287	-	

## Date referitoare la construcții

Crt	Număr	Destinație construcție	Supraf. (mp)	Situație juridică	Observații / Referințe
A1.1	-C1	construcții de locuințe	138	Cu acte	Nr. niveluri:1; S. construita la sol:138 mp; S. construita desfasurata:138 mp;
A1.2	-C2	construcții de locuințe	35	Cu acte	Nr. niveluri:1; S. construita la sol:35 mp; S. construita desfasurata:35 mp;

## Lungime Segmente

1) Valorile lungimilor segmentelor sunt obținute din proiecție în plan.

Punct început	X / Y	Punct sfârșit	X / Y	Lungime segment (** (m)
1	439.879,573 344.557,6	2	439.879,622 344.569,367	11.767
2	439.879,622 344.569,367	3	439.860,585 344.570,587	19.076

Punct început	X / Y	Punct sfârșit	X / Y	Lungime segment (** (m)
3	439.860,585 344.570,587	4	439.860,968 344.560,33	10.264
4	439.860,968 344.560,33	5	439.860,902 344.554,919	5.411
5	439.860,902 344.554,919	6	439.861,043 344.552,182	2.741
6	439.861,043 344.552,182	7	439.861,546 344.538,246	13.945
7	439.861,546 344.538,246	8	439.861,776 344.531,343	6.907
8	439.861,776 344.531,343	9	439.873,3 344.532,62	11.595
9	439.873,3 344.532,62	10	439.879,047 344.533,236	5.78
10	439.879,047 344.533,236	1	439.879,573 344.557,6	24.37

\*\* Lungimile segmentelor sunt determinate în planul de proiecție Stereo 70 și sunt rotunjite la 1 milimetru.

\*\*\* Distanța dintre puncte este formată din segmente cumulate ce sunt mai mici decât valoarea 1 milimetru.



**DATE DESPRE IMOBILUL NR. 2382**

Oficiul de Cadastru și Publicitate Imobiliară VALCEA  
Biroul de Cadastru și Publicitate Imobiliară Ramnicu Valcea

**A. Partea I. Descrierea imobilului**

TEREN Intravilan

Adresa: Loc. Condoiesti, Str Ciresilor, Nr. 11, Jud. Valcea

Nr. Crt	Nr cadastral Nr. topografic	Suprafața* (mp)	Observații / Referințe
A1		1.002	Sector cadastral:39 Teren imprejmuit;

**Construcții**

Crt	Nr cadastral Nr. topografic	Adresa	Observații / Referințe
A1.1	-C1	Loc. Condoiesti, Str Ciresilor, Nr. 11, Jud. Valcea	Nr. niveluri:1; S. construita la sol:29 mp; S. construita desfasurata:29 mp;

**B. Partea II. Proprietari și acte**

Inscrieri privitoare la dreptul de proprietate și alte drepturi reale		Referințe
/		
Act Administrativ nr. 419/42730, din 03/04/1997 emis de CJSDPAT VALCEA (TITLU DE PROPRIETATE; );		
B1	Intabulare, drept de PROPRIETATE, dobandit prin Reconstituire, cota actuala 1/1, cota initiala 1/1 1) TRĂISTARU STANCA, LIPSA CNP;	A1
Act Administrativ nr. 7575, din 19/08/2024 emis de PRIMARIA COMUNEI STEFANESTI (ADEVERINTA; );		
B2	Intabulare, drept de PROPRIETATE, dobandit prin Construire, cota actuala 1/1, cota initiala 1/1 1) TRĂISTARU STANCA, LIPSA CNP;	A1.1

**C. Partea III. SARCINI .**

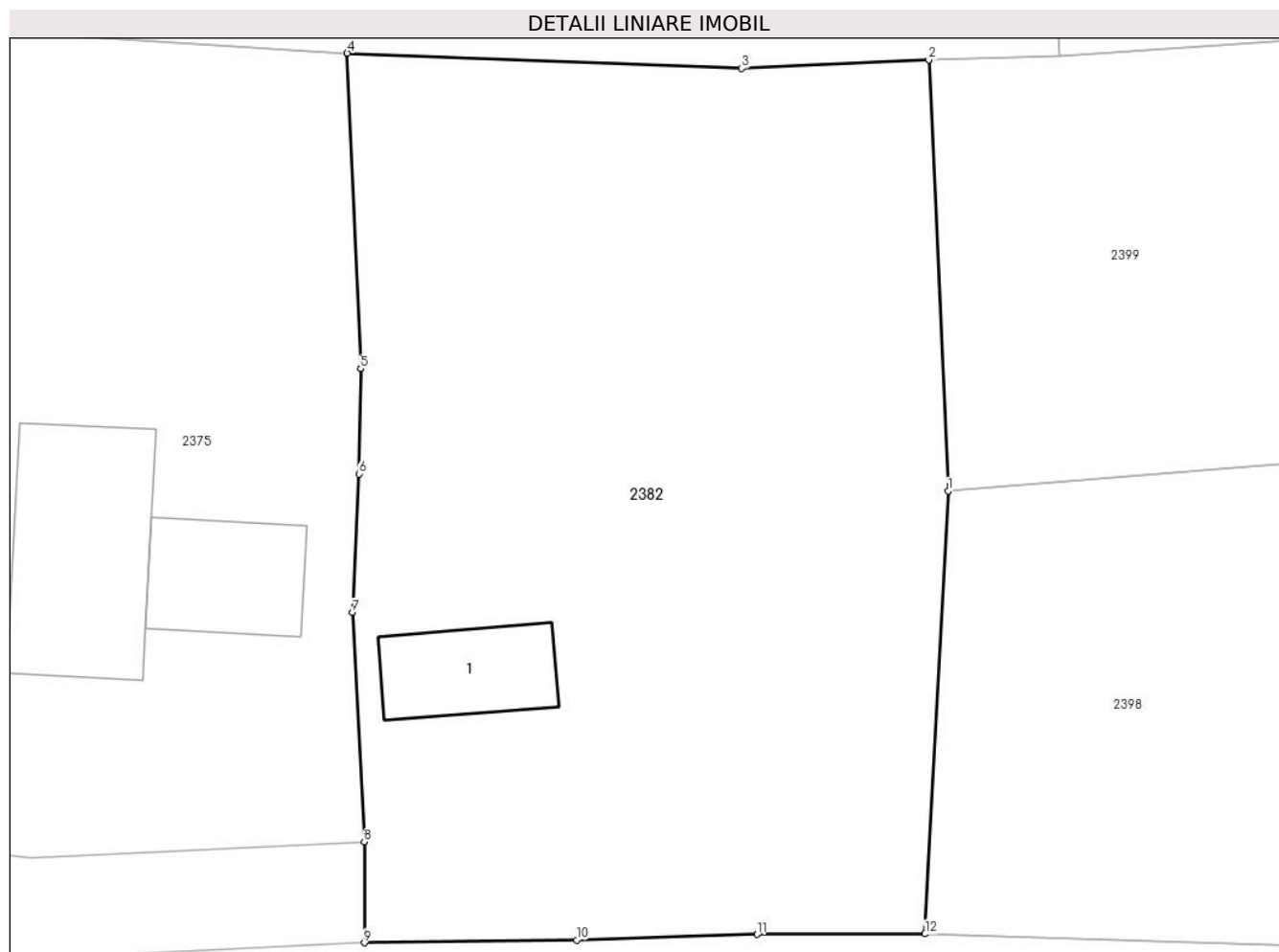
Inscrieri privind dezmembramintele dreptului de proprietate, drepturi reale de garanție și sarcini	Referințe
NU SUNT	

## Anexa Nr. 1 La Partea I

## Teren

Nr cadastral	Suprafața (mp)*	Observații / Referințe
	1.002	

\* Suprafața este determinată în planul de proiecție Stereo 70.



## Date referitoare la teren

Crt	Categorie folosință	Intravilan	Suprafața (mp)	Tarla	Parcelă	Nr. topo	Observații / Referințe
1	curți constructii	DA	266	9	182	-	
2	arabil	DA	736	9	184	-	

## Date referitoare la construcții

Crt	Număr	Destinație construcție	Supraf. (mp)	Situație juridică	Observații / Referințe
A1.1	-C1	construcții anexa	29	Cu acte	Nr. niveluri:1; S. construita la sol:29 mp; S. construita desfasurata:29 mp;

## Lungime Segmente

1) Valorile lungimilor segmentelor sunt obținute din proiecție în plan.

Punct început	X / Y	Punct sfârșit	X / Y	Lungime segment (** (m)
1	439.894,424 344.396,092	2	439.893,566 344.415,228	19.155
2	439.893,566 344.415,228	3	439.885,26 344.414,839	8.315
3	439.885,26 344.414,839	4	439.867,74 344.415,517	17.533

Punct început	X / Y	Punct sfârșit	X / Y	Lungime segment (** (m)
4	439.867,74 344.415,517	5	439.868,343 344.401,518	14.012
5	439.868,343 344.401,518	6	439.868,251 344.396,846	4.673
6	439.868,251 344.396,846	7	439.867,959 344.390,692	6.161
7	439.867,959 344.390,692	8	439.868,502 344.380,513	10.193
8	439.868,502 344.380,513	9	439.868,495 344.376,033	4.48
9	439.868,495 344.376,033	10	439.877,926 344.376,149	9.432
10	439.877,926 344.376,149	11	439.885,95 344.376,405	8.028
11	439.885,95 344.376,405	12	439.893,4 344.376,428	7.45
12	439.893,4 344.376,428	1	439.894,424 344.396,092	19.691

\*\* Lungimile segmentelor sunt determinate în planul de proiecție Stereo 70 și sunt rotunjite la 1 milimetru.

\*\*\* Distanța dintre puncte este formată din segmente cumulate ce sunt mai mici decât valoarea 1 milimetru.







## DATE DESPRE IMOBILUL NR. 2383

Oficiul de Cadastru și Publicitate Imobiliară VALCEA  
Biroul de Cadastru și Publicitate Imobiliară Ramnicu Valcea

## A. Partea I. Descrierea imobilului

TEREN Intravilan

Nr. CF vechi:170  
Nr. cadastral vechi:221

Adresa: Loc. Condoiesti, Str Visinilor, Nr. 4, Jud. Valcea

Nr. Crt	Nr cadastral Nr. topografic	Suprafața* (mp)	Observații / Referințe
A1	36863	Din acte: 1.062 Masurata: 1.082	Sector cadastral:39 Teren imprejmuit;

## Construcții

Crt	Nr cadastral Nr. topografic	Adresa	Observații / Referințe
A1.1	36863-C1	Loc. Condoiesti, Str Visinilor, Nr. 4, Jud. Valcea	Nr. niveluri:1; S. construita la sol:64 mp; S. construita desfasurata:64 mp; casa
A1.2	36863-C2	Loc. Condoiesti, Str Visinilor, Nr. 4, Jud. Valcea	Nr. niveluri:1; S. construita la sol:13 mp; S. construita desfasurata:13 mp; magazine

## B. Partea II. Proprietari și acte

Inscrieri privitoare la dreptul de proprietate și alte drepturi reale	Referințe	
<b>66704 / 01/08/2024</b>		
Hotarare Judecatoreasca nr. Sentinta civila nr. 724, din 18/04/2006 emis de Judecatoria Dragasani in dosar nr. 1242/2006;		
B3	Intabulare, drept de PROPRIETATE, dobandit prin Hotarare Judecatoreasca, cota actuala 1/2, cota initiala 1/1 1) DOBRE VALENTINA	A1
B4	Intabulare, drept de PROPRIETATE, dobandit prin Hotarare Judecatoreasca, cota actuala 1/2, cota initiala 1/1 1) DOBRE VALENTINA	A1.1, A1.2
<b>80106 / 12/09/2024</b>		
Act Notarial nr. 249, din 11/09/2024 emis de Notar Public Chirsanov-Capanu Alexander-Cristian (; (certificat de mostenitor));		
B7	Intabulare, drept de PROPRIETATE, dobandit prin Succesiune, cota actuala 1/8, cota initiala 1/8 1) DOBRE VALENTINA <i>OBSERVATII: cu titlu de mostenire</i>	A1
B8	Intabulare, drept de PROPRIETATE, dobandit prin Succesiune, cota actuala 3/8, cota initiala 3/8 1) POMERAN MARIA-ADRIANA <i>OBSERVATII: cu titlu de mostenire</i>	A1
B9	Intabulare, drept de PROPRIETATE, dobandit prin Succesiune, cota actuala 1/8, cota initiala 1/8 1) DOBRE VALENTINA <i>OBSERVATII: cu titlu de mostenire</i>	A1.1, A1.2
B10	Intabulare, drept de PROPRIETATE, dobandit prin Succesiune, cota actuala 3/8, cota initiala 3/8 1) POMERAN MARIA-ADRIANA <i>OBSERVATII: cu titlu de mostenire</i>	A1.1, A1.2

## C. Partea III. SARCINI .

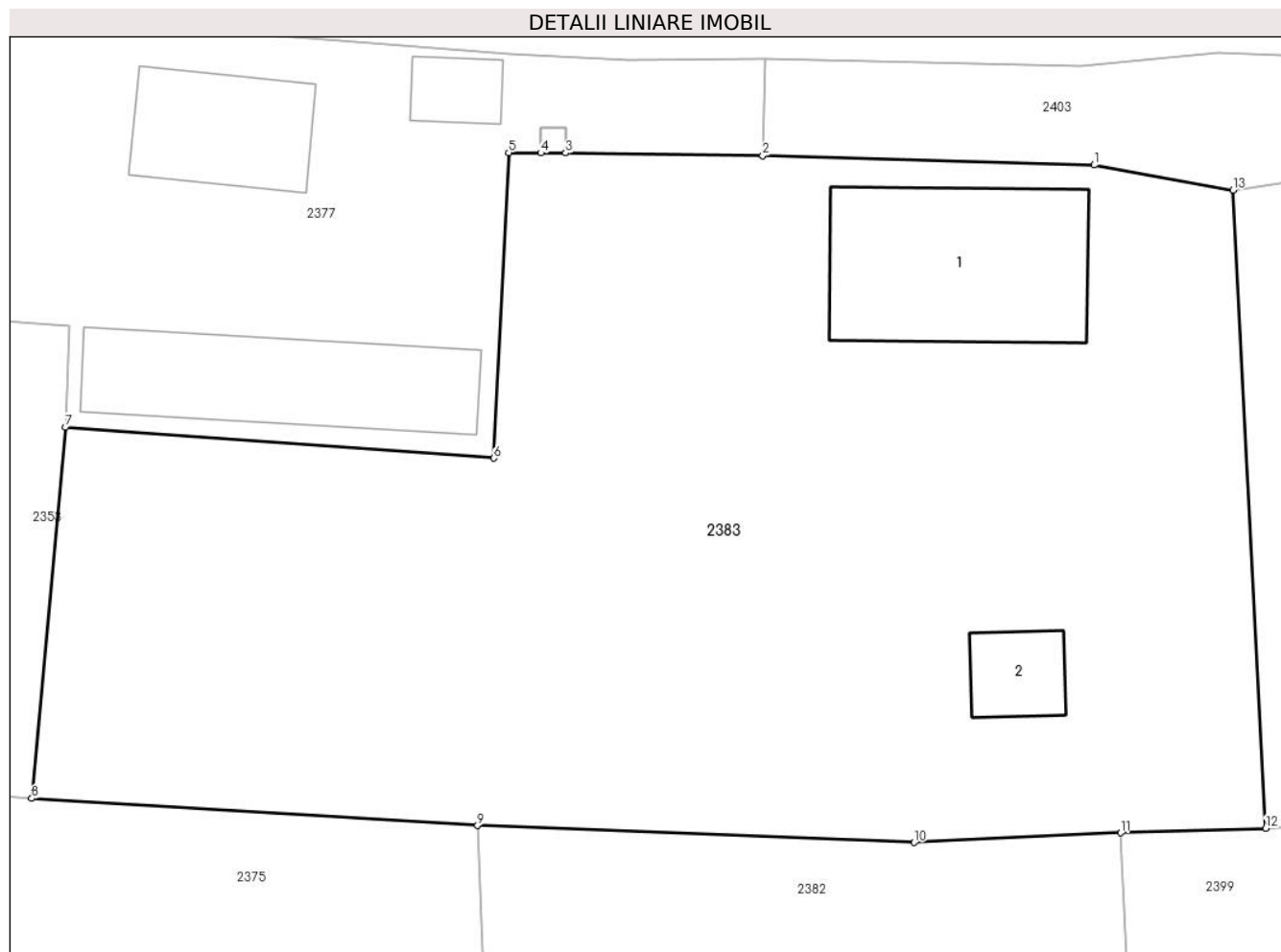
Inscrieri privind dezmembramintele dreptului de proprietate, drepturi reale de garanție și sarcini	Referințe
NU SUNT	

## Anexa Nr. 1 La Partea I

## Teren

Nr cadastral	Suprafața (mp)*	Observații / Referințe
36863	Din acte: 1.062 Masurata: 1.082	

\* Suprafața este determinată în planul de proiecție Stereo 70.



## Date referitoare la teren

Crt	Categorie folosință	Intra vilan	Suprafața (mp)	Tarla	Parcelă	Nr. topo	Observații / Referințe
1	curți constructii	DA	443	9	166	-	
2	livada	DA	639	9	167,167/1	-	

## Date referitoare la construcții

Crt	Număr	Destinație construcție	Supraf. (mp)	Situație juridică	Observații / Referințe
A1.1	36863-C1	construcții de locuințe	64	Cu acte	Nr. niveluri:1; S. construita la sol:64 mp; S. construita desfasurata:64 mp; casa
A1.2	36863-C2	construcții anexa	13	Cu acte	Nr. niveluri:1; S. construita la sol:13 mp; S. construita desfasurata:13 mp; magazie

## Lungime Segmente

1) Valorile lungimilor segmentelor sunt obținute din proiecție în plan.

Punct început	X / Y	Punct sfârșit	X / Y	Lungime segment (** (m)
1	439.892,499 344.442,036	2	439.879,186 344.442,414	13.318
2	439.879,186 344.442,414	3	439.871,282 344.442,516	7.905

Punct început	X / Y	Punct sfârșit	X / Y	Lungime segment (** (m)
3	439.871,282 344.442,516	4	439.870,282 344.442,518	1.0
4	439.870,282 344.442,518	5	439.868,989 344.442,533	1.293
5	439.868,989 344.442,533	6	439.868,392 344.430,263	12.285
6	439.868,392 344.430,263	7	439.851,197 344.431,507	17.24
7	439.851,197 344.431,507	8	439.849,837 344.416,607	14.962
8	439.849,837 344.416,607	9	439.867,74 344.415,517	17.936
9	439.867,74 344.415,517	10	439.885,26 344.414,839	17.533
10	439.885,26 344.414,839	11	439.893,566 344.415,228	8.315
11	439.893,566 344.415,228	12	439.899,383 344.415,404	5.82
12	439.899,383 344.415,404	13	439.898,07 344.441,029	25.659
13	439.898,07 344.441,029	1	439.892,499 344.442,036	5.661

\*\* Lungimile segmentelor sunt determinate în planul de proiecție Stereo 70 și sunt rotunjite la 1 milimetru.

\*\*\* Distanța dintre puncte este formată din segmente cumulate ce sunt mai mici decât valoarea 1 milimetru.



**DATE DESPRE IMOBILUL NR. 2384**

Oficiul de Cadastru și Publicitate Imobiliară VALCEA  
Biroul de Cadastru și Publicitate Imobiliară Ramnicu Valcea

**A. Partea I. Descrierea imobilului**

TEREN Intravilan

Nr. CF vechi:205  
Nr. cadastral vechi:246

Adresa: Loc. Condoiesti, Str Ungurenilor, Nr. 16, Jud. Valcea

Nr. Crt	Nr cadastral Nr. topografic	Suprafața* (mp)	Observații / Referințe
A1	35208	Din acte: 1.170 Masurata: 1.218	Sector cadastral:39 Teren imprejmuit;

**Construcții**

Crt	Nr cadastral Nr. topografic	Adresa	Observații / Referințe
A1.2	35208-C2	Loc. Condoiesti, Str Ungurenilor, Nr. 16, Jud. Valcea	Nr. niveluri:1; S. construita la sol:20 mp; S. construita desfasurata:20 mp;

**B. Partea II. Proprietari și acte**

Inscrieri privitoare la dreptul de proprietate și alte drepturi reale		Referințe
<b>36261 / 20/12/2006</b>		
Act Notarial nr. 2441/2006, din 14/12/2006 emis de BNP PIRVU IOANA (CONTRACT DE VANZARE-CUMPARARE; );		
B1	Intabulare, drept de PROPRIETATE, dobandit prin Conventie, cota actuala 1/1, cota initiala 1/1 1) DINCA DUMITRU, LIPSA CNP; 2) DINCA LILIANA, LIPSA CNP; <i>OBSERVATII: (provenita din conversia CF 205)</i>	A1, A1.2

**C. Partea III. SARCINI .**

Inscrieri privind dezmembramintele dreptului de proprietate, drepturi reale de garanție și sarcini	Referințe
NU SUNT	

## Anexa Nr. 1 La Partea I

## Teren

Nr cadastral	Suprafața (mp)*	Observații / Referințe
35208	Din acte: 1.170 Masurata: 1.218	

\* Suprafața este determinată în planul de proiecție Stereo 70.



## Date referitoare la teren

Crt	Categorie folosință	Intra vilan	Suprafața (mp)	Tarla	Parcelă	Nr. topo	Observații / Referințe
1	curti constructii	DA	537	9	151	-	
2	livada	DA	681	9	152	-	

## Date referitoare la construcții

Crt	Număr	Destinație construcție	Supraf. (mp)	Situație juridică	Observații / Referințe
A1.2	35208-C2	constructii anexa	20	Cu acte	Nr. niveluri:1; S. construita la sol:20 mp; S. construita desfasurata:20 mp;

## Lungime Segmente

1) Valorile lungimilor segmentelor sunt obținute din proiecție în plan.

Punct început	X / Y	Punct sfârșit	X / Y	Lungime segment (** (m)
1	439.904,751 344.527,297	2	439.900,401 344.526,966	4.363
2	439.900,401 344.526,966	3	439.882,24 344.525,59	18.213
3	439.882,24 344.525,59	4	439.882,151 344.507,13	18.46

Punct început	X / Y	Punct sfârșit	X / Y	Lungime segment (** (m)
4	439.882,151 344.507,13	5	439.882,119 344.500,411	6.719
5	439.882,119 344.500,411	6	439.888,82 344.497,2	7.431
6	439.888,82 344.497,2	7	439.888,481 344.482,132	15.072
7	439.888,481 344.482,132	8	439.905,242 344.481,382	16.778
8	439.905,242 344.481,382	9	439.919,646 344.480,094	14.461
9	439.919,646 344.480,094	10	439.921,76 344.501,547	21.557
10	439.921,76 344.501,547	11	439.902,958 344.502,784	18.843
11	439.902,958 344.502,784	1	439.904,751 344.527,297	24.578

\*\* Lungimile segmentelor sunt determinate în planul de proiecție Stereo 70 și sunt rotunjite la 1 milimetru.

\*\*\* Distanța dintre puncte este formată din segmente cumulate ce sunt mai mici decât valoarea 1 milimetru.





**DATE DESPRE IMOBILUL NR. 2385**

Oficiul de Cadastru și Publicitate Imobiliară VALCEA  
Biroul de Cadastru și Publicitate Imobiliară Ramnicu Valcea

**A. Partea I. Descrierea imobilului**

TEREN Intravilan

Adresa: Loc. Condoiesti, Str Ungurenilor, Nr. 11, Jud. Valcea

Nr. Crt	Nr cadastral Nr. topografic	Suprafața* (mp)	Observații / Referințe
A1		Din acte: 928 Masurata: 961	Sector cadastral:39 Teren imprejmuit;

**Construcții**

Crt	Nr cadastral Nr. topografic	Adresa	Observații / Referințe
A1.1	-C1	Loc. Condoiesti, Str Ungurenilor, Nr. 11, Jud. Valcea	Nr. niveluri:1; S. construita la sol:41 mp; S. construita desfasurata:41 mp;
A1.2	-C2	Loc. Condoiesti, Str Ungurenilor, Nr. 11, Jud. Valcea	Nr. niveluri:1; S. construita la sol:17 mp; S. construita desfasurata:17 mp;
A1.3	-C3	Loc. Condoiesti, Str Ungurenilor, Nr. 11, Jud. Valcea	Nr. niveluri:1; S. construita la sol:50 mp; S. construita desfasurata:50 mp;
A1.4	-C4	Loc. Condoiesti, Str Ungurenilor, Nr. 11, Jud. Valcea	Nr. niveluri:1; S. construita la sol:15 mp; S. construita desfasurata:15 mp;

**B. Partea II. Proprietari și acte**

Inscrieri privitoare la dreptul de proprietate și alte drepturi reale		Referințe
/		
Act Administrativ nr. 150/50680, din 12/10/1995 emis de CJSDPAT VALCEA (TITLU DE PROPRIETATE; );		
B1	Intabulare, drept de PROPRIETATE, dobandit prin Reconstituire, cota actuala 1/1, cota initiala 1/1 1) CONDOIU M. ALEXANDRINA, LIPSA CNP;	A1
Act Administrativ nr. 7575, din 19/08/2024 emis de PRIMARIA COMUNEI STEFANESTI (ADEVERINTA; );		
B2	Intabulare, drept de PROPRIETATE, dobandit prin Construire, cota actuala 1/1, cota initiala 1/1 1) CONDOIU M. ALEXANDRINA, LIPSA CNP;	A1.1, A1.2, A1.3, A1.4

**C. Partea III. SARCINI .**

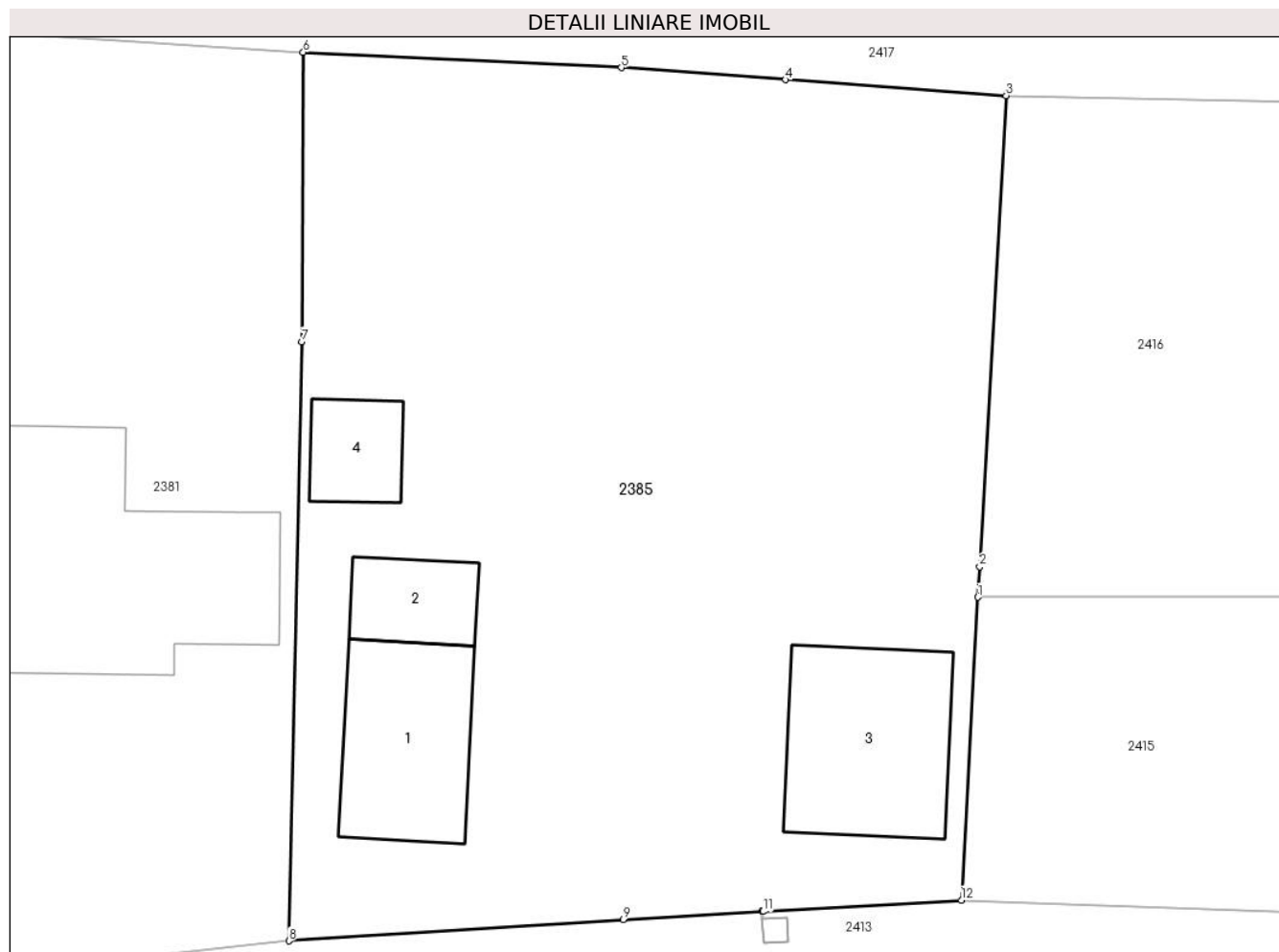
Inscrieri privind dezmembramintele dreptului de proprietate, drepturi reale de garanție și sarcini	Referințe
NU SUNT	

## Anexa Nr. 1 La Partea I

## Teren

Nr cadastral	Suprafața (mp)*	Observații / Referințe
	Din acte: 928 Masurata: 961	

\* Suprafața este determinată în planul de proiecție Stereo 70.



## Date referitoare la teren

Crt	Categorie folosință	Intravilan	Suprafața (mp)	Tarla	Parcelă	Nr. topo	Observații / Referințe
1	curți constructii	DA	511	10	283	-	
2	arabil	DA	284	10	283	-	
3	vie	DA	166	10	283	-	

## Date referitoare la construcții

Crt	Număr	Destinație construcție	Supraf. (mp)	Situație juridică	Observații / Referințe
A1.1	-C1	construcții de locuințe	41	Cu acte	Nr. niveluri:1; S. construita la sol:41 mp; S. construita desfasurata:41 mp;
A1.2	-C2	construcții anexa	17	Cu acte	Nr. niveluri:1; S. construita la sol:17 mp; S. construita desfasurata:17 mp;
A1.3	-C3	construcții anexa	50	Cu acte	Nr. niveluri:1; S. construita la sol:50 mp; S. construita desfasurata:50 mp;
A1.4	-C4	construcții anexa	15	Cu acte	Nr. niveluri:1; S. construita la sol:15 mp; S. construita desfasurata:15 mp;

**Lungime Segmente**

1) Valorile lungimilor segmentelor sunt obținute din proiecție în plan.

Punct început	X / Y	Punct sfârșit	X / Y	Lungime segment (** (m)
1	439.907,048 344.547,211	2	439.907,118 344.548,451	1.242
2	439.907,118 344.548,451	3	439.908,199 344.567,605	19.184
3	439.908,199 344.567,605	4	439.899,226 344.568,254	8.996
4	439.899,226 344.568,254	5	439.892,553 344.568,738	6.691
5	439.892,553 344.568,738	6	439.879,622 344.569,367	12.946
6	439.879,622 344.569,367	7	439.879,573 344.557,6	11.767
7	439.879,573 344.557,6	8	439.879,047 344.533,236	24.37
8	439.879,047 344.533,236	9	439.892,631 344.534,11	13.612
9	439.892,631 344.534,11	10	439.898,259 344.534,43	5.637
10	439.898,259 344.534,43	11	439.898,309 344.534,432	0.05
11	439.898,309 344.534,432	12	439.906,371 344.534,89	8.075
12	439.906,371 344.534,89	1	439.907,048 344.547,211	12.34

\*\* Lungimile segmentelor sunt determinate în planul de proiecție Stereo 70 și sunt rotunjite la 1 milimetru.

\*\*\* Distanța dintre puncte este formată din segmente cumulate ce sunt mai mici decât valoarea 1 milimetru.



**DATE DESPRE IMOBILUL NR. 2386**

Oficiul de Cadastru și Publicitate Imobiliară VALCEA  
Biroul de Cadastru și Publicitate Imobiliară Ramnicu Valcea

**A. Partea I. Descrierea imobilului**

TEREN Intravilan

Adresa: Loc. Condoiesti, Str Ungurenilor, Jud. Valcea

Nr. Crt	Nr cadastral Nr. topografic	Suprafața* (mp)	Observații / Referințe
A1		1	Sector cadastral:39 Teren neimpregmuit;

**Construcții**

Crt	Nr cadastral Nr. topografic	Adresa	Observații / Referințe
A1.1	-C1	Loc. Condoiesti, Str Ungurenilor, Jud. Valcea	Nr. niveluri:1; S. construita la sol:1 mp; S. construita desfasurata:1 mp; STALP

**B. Partea II. Proprietari și acte**

Inscrieri privitoare la dreptul de proprietate și alte drepturi reale		Referințe
/		
Act Normativ nr. 1705, din 29/11/2006 emis de GUVERNUL ROMANIEI (; LEGEA NR 123/10.07.2012, EMISA DE PARLAMENTUL ROMANIEI);		
B1	Intabulare, drept de PROPRIETATE, dobandit prin Lege, cota actuala 1/1, cota initiala 1/1 1) STATUL ROMAN, CIF:9999999999999, DOMENIUL PUBLIClipsă CUI;	A1, A1.1
Act Administrativ nr. 6, din 20/06/2005 emis de MINISTERUL ECONOMIEI;		
B2	Intabulare, drept de CONCESIUNE 1) DISTRIBUTIE ENERGIE OLTENIA S.A., CIF:14491102	A1.1

**C. Partea III. SARCINI .**

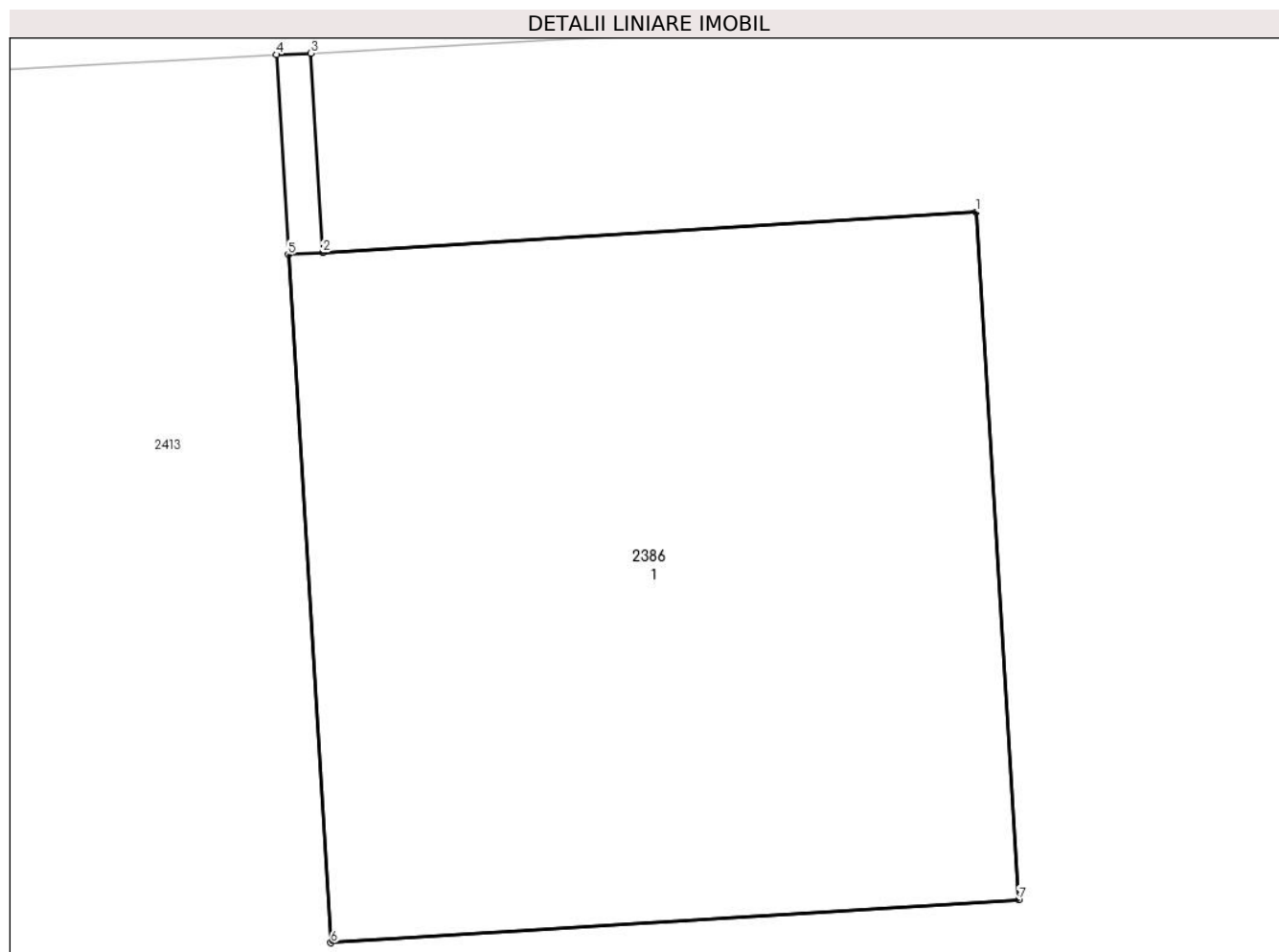
Inscrieri privind dezmembramintele dreptului de proprietate, drepturi reale de garanție și sarcini	Referințe
NU SUNT	

## Anexa Nr. 1 La Partea I

## Teren

Nr cadastral	Suprafața (mp)*	Observații / Referințe
	1	

\* Suprafața este determinată în planul de proiecție Stereo 70.



## Date referitoare la teren

Crt	Categorie folosință	Intra vilan	Suprafața (mp)	Tarla	Parcelă	Nr. topo	Observații / Referințe
1	curți constructii	DA	1	-	-	-	

## Date referitoare la construcții

Crt	Număr	Destinație construcție	Supraf. (mp)	Situație juridică	Observații / Referințe
A1.1	-C1	construcții industriale și edilitare	1	Cu acte	Nr. niveluri:1; S. construita la sol:1 mp; S. construita desfasurata:1 mp; STALP

## Lungime Segmente

1) Valorile lungimilor segmentelor sunt obținute din proiecție în plan.

Punct început	X / Y	Punct sfârșit	X / Y	Lungime segment (** (m)
1	439.899,274 344.534,202	2	439.898,326 344.534,143	0.95
2	439.898,326 344.534,143	3	439.898,309 344.534,432	0.289
3	439.898,309 344.534,432	4	439.898,259 344.534,43	0.05

Punct început	X / Y	Punct sfârșit	X / Y	Lungime segment (** (m)
4	439.898,259 344.534,43	5	439.898,276 344.534,14	0.29
5	439.898,276 344.534,14	6	439.898,338 344.533,142	1.0
6	439.898,338 344.533,142	7	439.899,336 344.533,204	1.0
7	439.899,336 344.533,204	1	439.899,274 344.534,202	1.0

\*\* Lungimile segmentelor sunt determinate în planul de proiecție Stereo 70 și sunt rotunjite la 1 milimetru.

\*\*\* Distanța dintre puncte este formată din segmente cumulate ce sunt mai mici decât valoarea 1 milimetru.





**DATE DESPRE IMOBILUL NR. 2387**

Oficiul de Cadastru și Publicitate Imobiliară VALCEA  
Biroul de Cadastru și Publicitate Imobiliară Ramnicu Valcea

**A. Partea I. Descrierea imobilului**

TEREN Intravilan

Adresa: Loc. Condoiesti, Str Visinilor, Jud. Valcea

Nr. Crt	Nr cadastral Nr. topografic	Suprafața* (mp)	Observații / Referințe
A1		1	Sector cadastral:39 Teren neimprijmit;

**Construcții**

Crt	Nr cadastral Nr. topografic	Adresa	Observații / Referințe
A1.1	-C1	Loc. Condoiesti, Str Visinilor, Jud. Valcea	Nr. niveluri:1; S. construita la sol:1 mp; S. construita desfasurata:1 mp; STALP

**B. Partea II. Proprietari și acte**

Inscrieri privitoare la dreptul de proprietate și alte drepturi reale	Referințe
/	
Act Normativ nr. 1705, din 29/11/2006 emis de GUVERNUL ROMANIEI (; LEGEA NR 123/10.07.2012, EMISA DE PARLAMENTUL ROMANIEI);	
B1	Intabulare, drept de PROPRIETATE, dobandit prin Lege, cota actuala 1/1, cota initiala 1/1 1) STATUL ROMAN, CIF:9999999999999, DOMENIUL PUBLIClipsă CUI;
Act Administrativ nr. 6, din 20/06/2005 emis de MINISTERUL ECONOMIEI;	
B2	Intabulare, drept de CONCESIUNE 1) DISTRIBUTIE ENERGIE OLTENIA S.A., CIF:14491102

**C. Partea III. SARCINI .**

Inscrieri privind dezmembramintele dreptului de proprietate, drepturi reale de garanție și sarcini	Referințe
NU SUNT	


## Anexa Nr. 1 La Partea I

## Teren

Nr cadastral	Suprafața (mp)*	Observații / Referințe
	1	

\* Suprafața este determinată în planul de proiecție Stereo 70.

## DETALII LINIARE IMOBIL



## Date referitoare la teren

Crt	Categorie folosință	Intravilan	Suprafața (mp)	Tarla	Parcelă	Nr. topo	Observații / Referințe
1	curti constructii	DA	1	9	-	-	

## Date referitoare la construcții

Crt	Număr	Destinație construcție	Supraf. (mp)	Situație juridică	Observații / Referințe
A1.1	-C1	construcții industriale și edilitare	1	Cu acte	Nr. niveluri:1; S. construită la sol:1 mp; S. construită desfășurată:1 mp; STALP

## Lungime Segmente

1) Valorile lungimilor segmentelor sunt obținute din proiecție în plan.

Punct început	X / Y	Punct sfârșit	X / Y	Lungime segment (** (m))
1	439.904,271 344.442,812	2	439.903,271 344.442,831	1.0
2	439.903,271 344.442,831	3	439.903,253 344.441,831	1.0
3	439.903,253 344.441,831	4	439.904,252 344.441,817	0.999

Punct început	X / Y	Punct sfârșit	X / Y	Lungime segment (** (m)
4	439.904,252 344.441,817	1	439.904,271 344.442,812	0.995

\*\* Lungimile segmentelor sunt determinate în planul de proiecție Stereo 70 și sunt rotunjite la 1 milimetru.

\*\*\* Distanța dintre puncte este formată din segmente cumulate ce sunt mai mici decât valoarea 1 milimetru.



**DATE DESPRE IMOBILUL NR. 2388**

Oficiul de Cadastru și Publicitate Imobiliară VALCEA  
Biroul de Cadastru și Publicitate Imobiliară Ramnicu Valcea

**A. Partea I. Descrierea imobilului**

TEREN Intravilan

Adresa: Loc. Condoiesti, Str Visinilor, Jud. Valcea

Nr. Crt	Nr cadastral Nr. topografic	Suprafața* (mp)	Observații / Referințe
A1		Din acte: 1.109 Masurata: 1.287	Sector cadastral:39 Teren imprejmuit;

**Construcții**

Crt	Nr cadastral Nr. topografic	Adresa	Observații / Referințe
A1.1	-C1	Loc. Condoiesti, Str Visinilor, Jud. Valcea	Nr. niveluri:1; S. construita la sol:49 mp; S. construita desfasurata:49 mp;
A1.2	-C2	Loc. Condoiesti, Str Visinilor, Jud. Valcea	Nr. niveluri:1; S. construita la sol:29 mp; S. construita desfasurata:29 mp;

**B. Partea II. Proprietari și acte**

Inscrieri privitoare la dreptul de proprietate și alte drepturi reale		Referințe
/		
Hotarare Judecatoreasca nr. 3135, din 12/12/2005 emis de JUDECATORIA DRAGASANI - JUDETUL VALCEA (SENTINTA CIVILA; );		
B1	Intabulare, drept de PROPRIETATE, dobandit prin Hotarare Judecatoreasca, cota actuala 1/1, cota initiala 1/1 1) PARASCHIVA VIRGIL, LIPSA CNP;	A1
Act Administrativ nr. 7575, din 19/08/2024 emis de PRIMARIA COMUNEI STEFANESTI (ADEVERINTA; );		
B2	Intabulare, drept de PROPRIETATE, dobandit prin Construire, cota actuala 1/1, cota initiala 1/1 1) PARASCHIVA VIRGIL, LIPSA CNP;	A1.1, A1.2

**C. Partea III. SARCINI .**

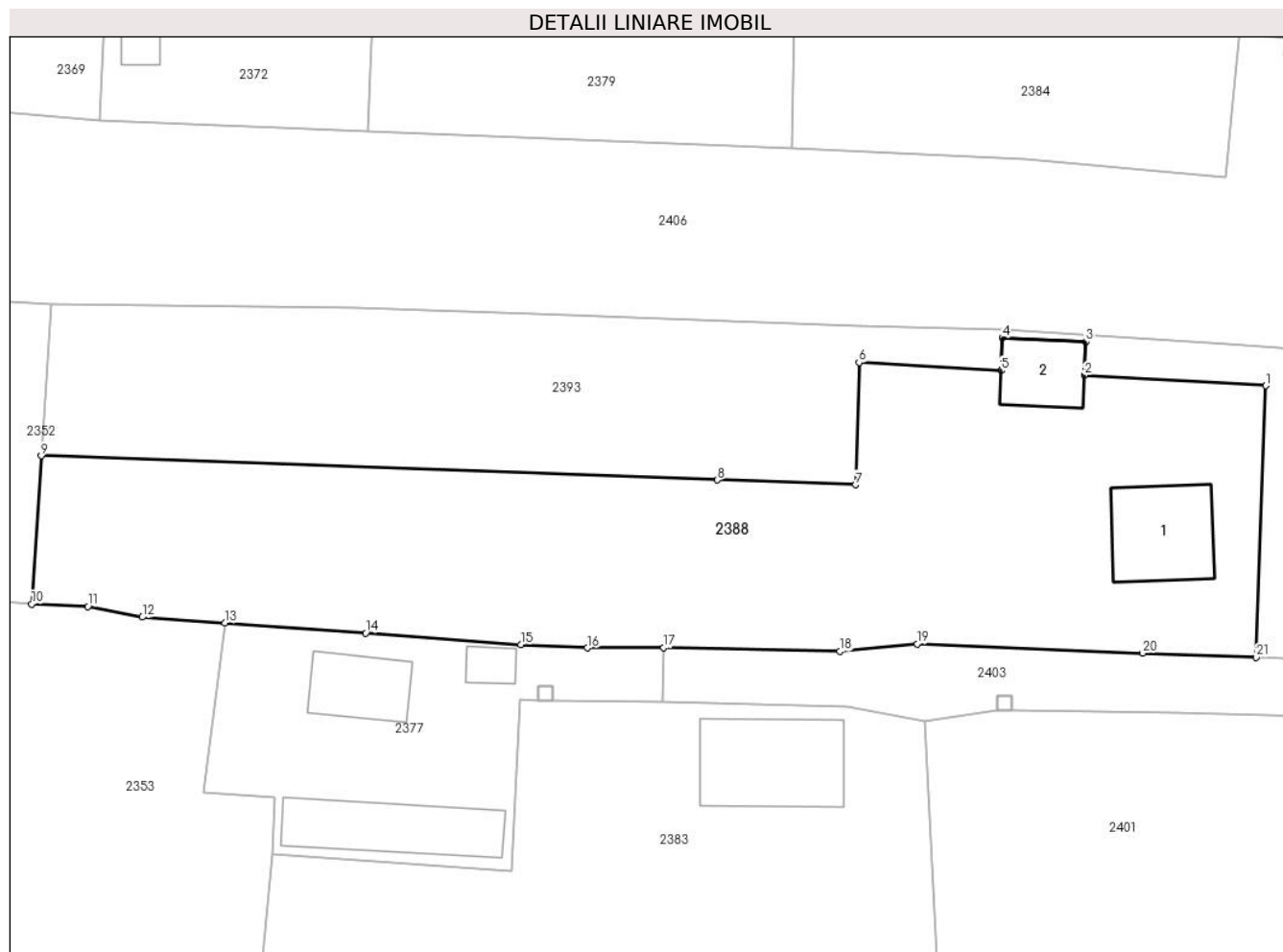
Inscrieri privind dezmembramintele dreptului de proprietate, drepturi reale de garanție și sarcini	Referințe
NU SUNT	

## Anexa Nr. 1 La Partea I

## Teren

Nr cadastral	Suprafața (mp)*	Observații / Referințe
	Din acte: 1.109 Masurata: 1.287	

\* Suprafața este determinată în planul de proiecție Stereo 70.



## Date referitoare la teren

Crt	Categorie folosință	Intra vilan	Suprafața (mp)	Tarla	Parcelă	Nr. topo	Observații / Referințe
1	curți constructii	DA	597	9	164,164/1, 164/2	-	
2	livada	DA	690	9	164,164/1, 164/2	-	

## Date referitoare la construcții

Crt	Număr	Destinație construcție	Supraf. (mp)	Situație juridică	Observații / Referințe
A1.1	-C1	construcții de locuințe	49	Cu acte	Nr. niveluri:1; S. construita la sol:49 mp; S. construita desfasurata:49 mp;
A1.2	-C2	construcții anexa	29	Cu acte	Nr. niveluri:1; S. construita la sol:29 mp; S. construita desfasurata:29 mp;

## Lungime Segmente

1) Valorile lungimilor segmentelor sunt obținute din proiecție în plan.

Punct început	X / Y	Punct sfârșit	X / Y	Lungime segment (** (m)
1	439.922,522 344.465,106	2	439.909,492 344.465,846	13.051

Punct început	X / Y	Punct sfârșit	X / Y	Lungime segment (** (m)
2	439.909,492 344.465,846	3	439.909,6 344.468,258	2.414

Punct început	X / Y	Punct sfârșit	X / Y	Lungime segment (** (m)
3	439.909,6 344.468,258	4	439.903,617 344.468,527	5.989
5	439.903,512 344.466,186	6	439.893,325 344.466,764	10.203
7	439.893,075 344.457,979	8	439.883,141 344.458,333	9.94
9	439.834,612 344.460,061	10	439.833,917 344.449,429	10.655
11	439.837,961 344.449,249	12	439.841,85 344.448,478	3.965
13	439.847,793 344.448,059	14	439.857,89 344.447,346	10.122
15	439.869,028 344.446,506	16	439.873,819 344.446,271	4.797
17	439.879,294 344.446,283	18	439.891,938 344.446,02	12.647
19	439.897,501 344.446,565	20	439.913,68 344.445,898	16.193
21	439.921,823 344.445,606	1	439.922,522 344.465,106	19.513

Punct început	X / Y	Punct sfârșit	X / Y	Lungime segment (** (m)
4	439.903,617 344.468,527	5	439.903,512 344.466,186	2.343
6	439.893,325 344.466,764	7	439.893,075 344.457,979	8.789
8	439.883,141 344.458,333	9	439.834,612 344.460,061	48.56
10	439.833,917 344.449,429	11	439.837,961 344.449,249	4.048
12	439.841,85 344.448,478	13	439.847,793 344.448,059	5.958
14	439.857,89 344.447,346	15	439.869,028 344.446,506	11.17
16	439.873,819 344.446,271	17	439.879,294 344.446,283	5.475
18	439.891,938 344.446,02	19	439.897,501 344.446,565	5.59
20	439.913,68 344.445,898	21	439.921,823 344.445,606	8.148

\*\* Lungimile segmentelor sunt determinate în planul de proiecție Stereo 70 și sunt rotunjite la 1 milimetru.

\*\*\* Distanța dintre puncte este formată din segmente cumulate ce sunt mai mici decât valoarea 1 milimetru.







## DATE DESPRE IMOBILUL NR. 2389

Oficiul de Cadastru și Publicitate Imobiliară VALCEA  
Biroul de Cadastru și Publicitate Imobiliară Ramnicu Valcea

## A. Partea I. Descrierea imobilului

TEREN Intravilan

Nr. CF vechi:102  
Nr. cadastral vechi:132

Adresa: Loc. Condoiesti, Str Ciresilor, Nr. 13, Jud. Valcea

Nr. Crt	Nr cadastral Nr. topografic	Suprafața* (mp)	Observații / Referințe
A1	35241	1.608	Sector cadastral:39 Teren imprejmuit;

## Construcții

Crt	Nr cadastral Nr. topografic	Adresa	Observații / Referințe
A1.1	35241-C1	Loc. Condoiesti, Str Ciresilor, Nr. 13, Jud. Valcea	Nr. niveluri:1; S. construita la sol:46 mp; S. construita desfasurata:46 mp;
A1.2	35241-C2	Loc. Condoiesti, Str Ciresilor, Nr. 13, Jud. Valcea	Nr. niveluri:1; S. construita la sol:35 mp; S. construita desfasurata:35 mp;
A1.6	35241-C6	Loc. Condoiesti, Str Ciresilor, Nr. 13, Jud. Valcea	Nr. niveluri:1; S. construita la sol:10 mp; S. construita desfasurata:10 mp;
A1.7	35241-C7	Loc. Condoiesti, Str Ciresilor, Nr. 13, Jud. Valcea	Nr. niveluri:1; S. construita la sol:44 mp; S. construita desfasurata:44 mp;
A1.8	35241-C8	Loc. Condoiesti, Str Ciresilor, Nr. 13, Jud. Valcea	Nr. niveluri:1; S. construita la sol:71 mp; S. construita desfasurata:71 mp;

## B. Partea II. Proprietari și acte

Inscrieri privitoare la dreptul de proprietate și alte drepturi reale		Referințe
<b>799 / 08/05/2003</b>		
Act Notarial nr. 560/2003, din 07/05/2003 emis de BNP MUNTEANU DANIELA ILEANA (CONTRACT DE VANZARE-CUMPARARE; );		
B1	Intabulare, drept de PROPRIETATE, dobandit prin Conventie, cota actuala 1/1, cota initiala 1/1 1) ANGHIEL CORNELIA 2) ANGHIEL MARINEL <i>OBSERVATII: (provenita din conversia CF 102)</i>	A1, A1.1, A1.2, A1.6
/		
Act Administrativ nr. 7575, din 19/08/2024 emis de PRIMARIA COMUNEI STEFANESTI (ADEVERINTA; );		
B2	Intabulare, drept de PROPRIETATE, dobandit prin Construire, cota actuala 1/1, cota initiala 1/1 1) ANGHIEL MARINEL 2) ANGHIEL CORNELIA	A1.7, A1.8

## C. Partea III. SARCINI .

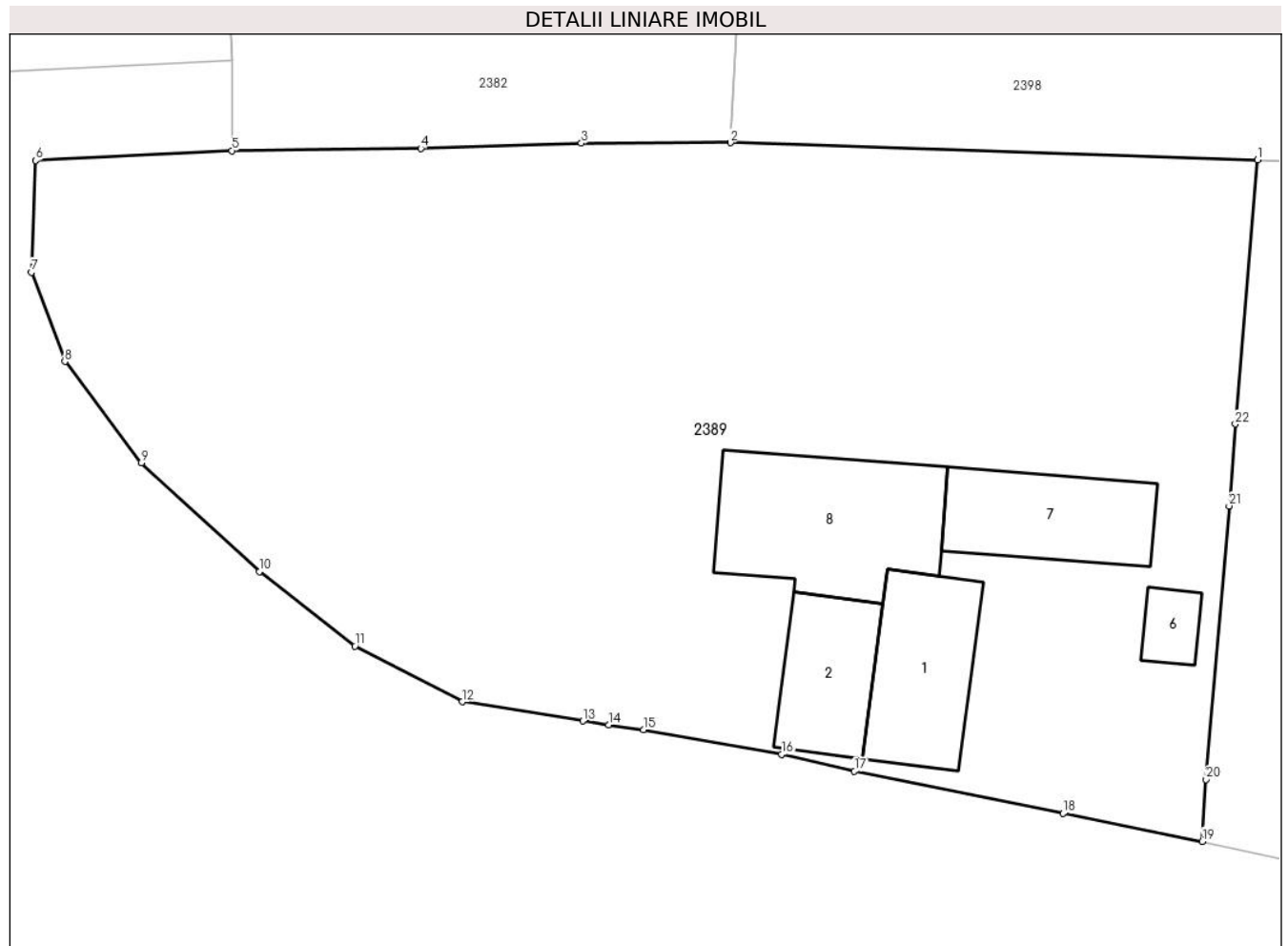
Inscrieri privind dezmembramintele dreptului de proprietate, drepturi reale de garanție și sarcini	Referințe
NU SUNT	

## Anexa Nr. 1 La Partea I

## Teren

Nr cadastral	Suprafața (mp)*	Observații / Referințe
35241	1.608	

\* Suprafața este determinată în planul de proiecție Stereo 70.



## Date referitoare la teren

Crt	Categorie folosință	Intra vilan	Suprafața (mp)	Tarla	Parcelă	Nr. topo	Observații / Referințe
1	curți constructii	DA	571	9	179,180,180 /1,181	-	
2	arabil	DA	1.037	9	179,180,180 /1,181	-	

## Date referitoare la construcții

Crt	Număr	Destinație construcție	Supraf. (mp)	Situație juridică	Observații / Referințe
A1.1	35241-C1	construcții de locuințe	46	Cu acte	Nr. niveluri:1; S. construita la sol:46 mp; S. construita desfasurata:46 mp;
A1.2	35241-C2	construcții anexa	Din acte: 25 Masurata: 35	Cu acte	Nr. niveluri:1; S. construita la sol:35 mp; S. construita desfasurata:35 mp;
A1.6	35241-C6	construcții anexa	10	Cu acte	Nr. niveluri:1; S. construita la sol:10 mp; S. construita desfasurata:10 mp;
A1.7	35241-C7	construcții de locuințe	44	Cu acte	Nr. niveluri:1; S. construita la sol:44 mp; S. construita desfasurata:44 mp;
A1.8	35241-C8	construcții anexa	71	Cu acte	Nr. niveluri:1; S. construita la sol:71 mp; S. construita desfasurata:71 mp;

## Lungime Segmente

1) Valorile lungimilor segmentelor sunt obținute din proiecție în plan.

Punct început	X / Y	Punct sfârșit	X / Y	Lungime segment (** (m)
1	439.919,734 344.375,57	2	439.893,4 344.376,428	26.348
3	439.885,95 344.376,405	4	439.877,926 344.376,149	8.028
5	439.868,495 344.376,033	6	439.858,684 344.375,545	9.823
7	439.858,478 344.369,969	8	439.860,144 344.365,51	4.76
9	439.863,975 344.360,46	10	439.869,871 344.355,034	8.013
11	439.874,644 344.351,317	12	439.879,993 344.348,536	6.029
13	439.886,023 344.347,578	14	439.887,31 344.347,374	1.303
15	439.889,056 344.347,143	16	439.895,945 344.345,903	7.0
17	439.899,596 344.345,078	18	439.910,026 344.342,964	10.642
19	439.916,968 344.341,57	20	439.917,157 344.344,661	3.097
21	439.918,317 344.358,307	22	439.918,62 344.362,395	4.099

Punct început	X / Y	Punct sfârșit	X / Y	Lungime segment (** (m)
2	439.893,4 344.376,428	3	439.885,95 344.376,405	7.45
4	439.877,926 344.376,149	5	439.868,495 344.376,033	9.432
6	439.858,684 344.375,545	7	439.858,478 344.369,969	5.58
8	439.860,144 344.365,51	9	439.863,975 344.360,46	6.339
10	439.869,871 344.355,034	11	439.874,644 344.351,317	6.05
12	439.879,993 344.348,536	13	439.886,023 344.347,578	6.106
14	439.887,31 344.347,374	15	439.889,056 344.347,143	1.761
16	439.895,945 344.345,903	17	439.899,596 344.345,078	3.743
18	439.910,026 344.342,964	19	439.916,968 344.341,57	7.081
20	439.917,157 344.344,661	21	439.918,317 344.358,307	13.695
22	439.918,62 344.362,395	1	439.919,734 344.375,57	13.222

\*\* Lungimile segmentelor sunt determinate în planul de proiecție Stereo 70 și sunt rotunjite la 1 milimetru.

\*\*\* Distanța dintre puncte este formată din segmente cumulate ce sunt mai mici decât valoarea 1 milimetru.



**DATE DESPRE IMOBILUL NR. 2390**

Oficiul de Cadastru și Publicitate Imobiliară VALCEA  
Biroul de Cadastru și Publicitate Imobiliară Ramnicu Valcea

**A. Partea I. Descrierea imobilului**

TEREN Necunoscut

Adresa: Loc. Condoiesti, Jud. Valcea

Nr. Crt	Nr cadastral Nr. topografic	Suprafața* (mp)	Observații / Referințe
A1		4.180	Sector cadastral:39 Teren neimprejmuit;

**B. Partea II. Proprietari și acte**

Inscrieri privitoare la dreptul de proprietate și alte drepturi reale	Referințe
/	
Act Administrativ nr. 601/46620, din 19/11/1998 emis de CJSDPAT VALCEA (TITLU DE PROPRIETATE; );	
B1	A1
Intabulare, drept de PROPRIETATE, dobandit prin Reconstituire, cota actuala 1/1, cota initiala 1/1	
1) PANAIT N. R. VASILE, LIPSA CNP;	

**C. Partea III. SARCINI .**

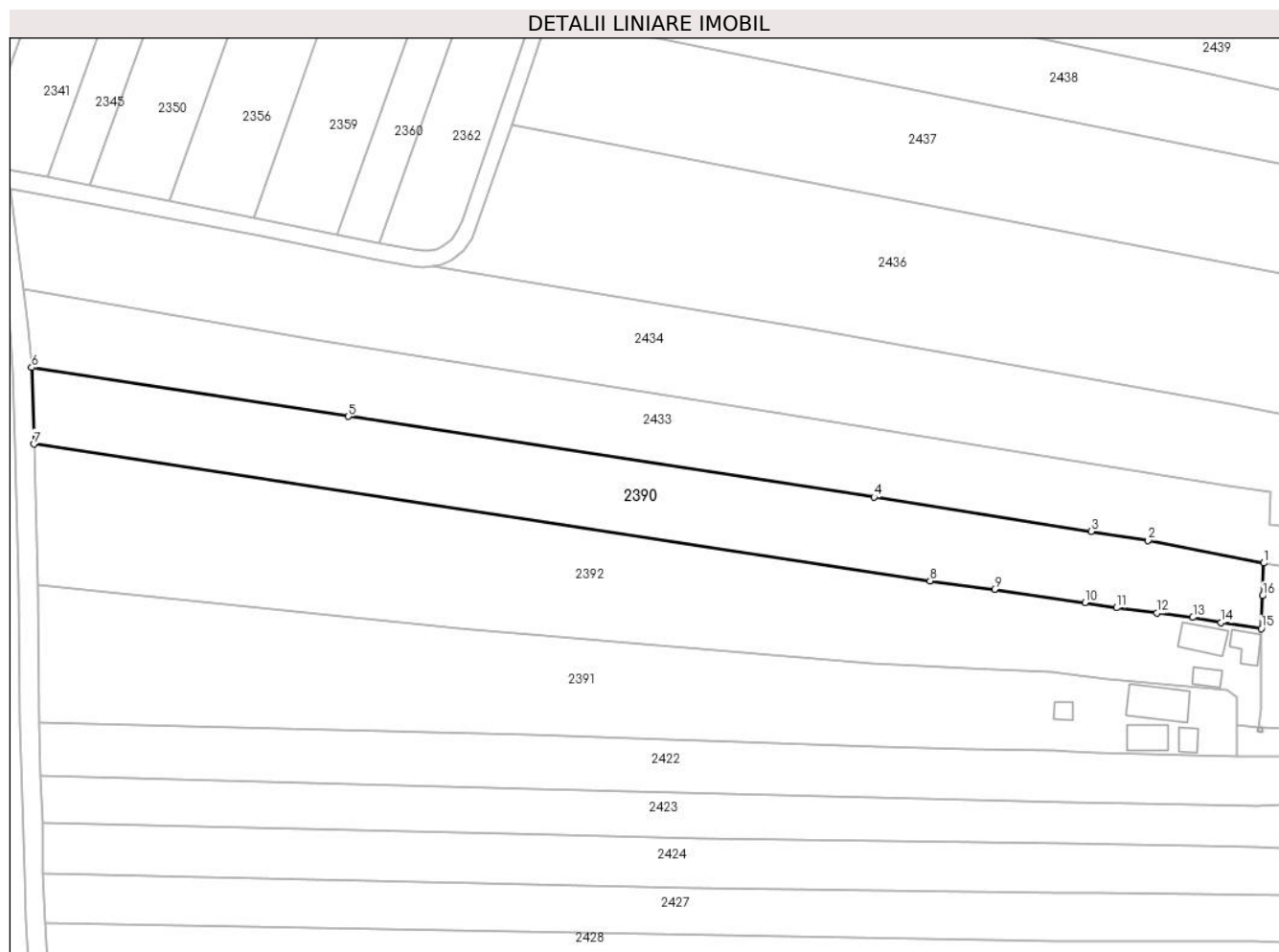
Inscrieri privind dezmembramintele dreptului de proprietate, drepturi reale de garanție și sarcini	Referințe
NU SUNT	

## Anexa Nr. 1 La Partea I

## Teren

Nr cadastral	Suprafața (mp)*	Observații / Referințe
	4.180	

\* Suprafața este determinată în planul de proiecție Stereo 70.



## Date referitoare la teren

Crt	Categorie folosință	Intravilan	Suprafața (mp)	Tarla	Parcelă	Nr. topo	Observații / Referințe
1	arabil	DA	279	10	239/1,239/3	-	
2	vie	DA	276	10	239/2	-	
3	arabil	NU	3.481	10	239/1,239/3	-	
4	vie	NU	144	10	239/2	-	

## Lungime Segmente

1) Valorile lungimilor segmentelor sunt obținute din proiecție în plan.

Punct început	X / Y	Punct sfârșit	X / Y	Lungime segment (** (m)
1	439.953,991 344.802,283	2	439.929,284 344.807,103	25.173
2	439.929,284 344.807,103	3	439.917,087 344.809,031	12.348
3	439.917,087 344.809,031	4	439.870,689 344.816,367	46.974

Punct început	X / Y	Punct sfârșit	X / Y	Lungime segment (** (m)
4	439.870,689 344.816,367	5	439.758,385 344.833,583	113.616
5	439.758,385 344.833,583	6	439.690,699 344.844,051	68.491
6	439.690,699 344.844,051	7	439.691,172 344.827,675	16.383
7	439.691,172 344.827,675	8	439.882,68 344.798,457	193.724
8	439.882,68 344.798,457	9	439.896,478 344.796,679	13.912
9	439.896,478 344.796,679	10	439.915,786 344.793,858	19.513
10	439.915,786 344.793,858	11	439.922,541 344.792,724	6.85
11	439.922,541 344.792,724	12	439.931,18 344.791,595	8.712
12	439.931,18 344.791,595	13	439.938,839 344.790,66	7.716
13	439.938,839 344.790,66	14	439.944,885 344.789,56	6.145
14	439.944,885 344.789,56	15	439.953,501 344.788,292	8.709
15	439.953,501 344.788,292	16	439.953,746 344.795,287	6.999
16	439.953,746 344.795,287	1	439.953,991 344.802,283	7.0

\*\* Lungimile segmentelor sunt determinate în planul de proiecție Stereo 70 și sunt rotunjite la 1 milimetru.

\*\*\* Distanța dintre puncte este formată din segmente cumulate ce sunt mai mici decât valoarea 1 milimetru.





**DATE DESPRE IMOBILUL NR. 2391**

Oficiul de Cadastru și Publicitate Imobiliară VALCEA  
Biroul de Cadastru și Publicitate Imobiliară Ramnicu Valcea

**A. Partea I. Descrierea imobilului**

TEREN Necunoscut

Adresa: Loc. Condoiesti, Str Principala, Nr. 142, Jud. Valcea

Nr. Crt	Nr cadastral Nr. topografic	Suprafața* (mp)	Observații / Referințe
A1	35778	Din acte: 6.371 Masurata: 5.355	Sector cadastral:39 Teren neimprijmit;

**Construcții**

Crt	Nr cadastral Nr. topografic	Adresa	Observații / Referințe
A1.1	35778-C1	Loc. Condoiesti, Str Principala, Nr. 142, Jud. Valcea	Nr. niveluri:1; S. construita la sol:47 mp; S. construita desfasurata:47 mp; An construire:1972; Magazie,regim P
A1.2	35778-C2	Loc. Condoiesti, Str Principala, Nr. 142, Jud. Valcea	Nr. niveluri:1; S. construita la sol:87 mp; S. construita desfasurata:87 mp; An construire:2017; Casa de locuit, regim P
A1.3	35778-C3	Loc. Condoiesti, Str Principala, Nr. 142, Jud. Valcea	Nr. niveluri:1; S. construita la sol:21 mp; S. construita desfasurata:21 mp; An construire:1982; Magazie,regim P
A1.4	35778-C4	Loc. Condoiesti, Str Principala, Nr. 142, Jud. Valcea	Nr. niveluri:1; S. construita la sol:15 mp; S. construita desfasurata:15 mp; An construire:1996; Magazie,regim P

**B. Partea II. Proprietari și acte**

Inscrieri privitoare la dreptul de proprietate și alte drepturi reale		Referințe
<b>64662 / 06/11/2018</b>		
Hotarare Judecatoreasca nr. 834, din 07/06/2016 emis de Judecatoria Dragasani;		
B1	Intabulare, drept de PROPRIETATE, dobandit prin lesire Din Indiviziune, cota actuala 1/1, cota initiala 1/1 1) <b>TODUT DUMITRU-VALENTIN</b>	A1
B2	Intabulare, drept de PROPRIETATE, dobandit prin lesire Din Indiviziune, cota actuala 1/1, cota initiala 1/1 1) <b>TODUT DUMITRU-VALENTIN</b>	A1.1, A1.3
Act Administrativ nr. 9480, din 08/10/2018 emis de Primaria Comunei Stefanesti;		
B3	Intabulare, drept de PROPRIETATE, dobandit prin Lege, cota actuala 1/1, cota initiala 1/1 1) <b>TODUT DUMITRU-VALENTIN</b>	A1.4
/		
Act Administrativ nr. 7575, din 19/08/2024 emis de PRIMARIA COMUNEI STEFANESTI (ADEVÉRINTA; );		
B4	Intabulare, drept de PROPRIETATE, dobandit prin Construire, cota actuala 1/1, cota initiala 1/1 1) <b>TODUT DUMITRU-VALENTIN</b>	A1.2

**C. Partea III. SARCINI .**


Inscrieri privind dezmembramintele dreptului de proprietate, drepturi reale de garanție și sarcini	Referințe
NU SUNT	

## Anexa Nr. 1 La Partea I

## Teren

Nr cadastral	Suprafața (mp)*	Observații / Referințe
35778	Din acte: 6.371 Masurata: 5.355	

\* Suprafața este determinată în planul de proiecție Stereo 70.



## Date referitoare la teren

Crt	Categorie folosință	Intra vilan	Suprafața (mp)	Tarla	Parcelă	Nr. topo	Observații / Referințe
1	curți constructii	DA	600	10	245	-	
2	livada	NU	247	10	246/1	-	
3	vie	NU	410	10	246	-	
4	arabil	NU	4.098	10	246/1	-	

## Date referitoare la construcții

Crt	Număr	Destinație construcție	Supraf. (mp)	Situație juridică	Observații / Referințe
A1.1	35778-C1	construcții anexa	47	Cu acte	Nr. niveluri:1; S. construita la sol:47 mp; S. construita desfasurata:47 mp; An construire: 1972; Magazie,regim P
A1.2	35778-C2	construcții de locuinte	87	Cu acte	Nr. niveluri:1; S. construita la sol:87 mp; S. construita desfasurata:87 mp; An construire: 2017; Casa de locuit,regim P
A1.3	35778-C3	construcții anexa	21	Cu acte	Nr. niveluri:1; S. construita la sol:21 mp; S. construita desfasurata:21 mp; An construire: 1982; Magazie,regim P
A1.4	35778-C4	construcții anexa	15	Cu acte	Nr. niveluri:1; S. construita la sol:15 mp; S. construita desfasurata:15 mp; An construire: 1996; Magazie,regim P

## Lungime Segmente

1) Valorile lungimilor segmentelor sunt obținute din proiecție în plan.

Punct început	X / Y	Punct sfârșit	X / Y	Lungime segment (** (m)
1	439.948,21 344.767,71	2	439.948,227 344.773,747	6.037
2	439.948,227 344.773,747	3	439.946,179 344.775,055	2.43
3	439.946,179 344.775,055	4	439.929,066 344.776,77	17.199
4	439.929,066 344.776,77	5	439.920,74 344.777,605	8.368
5	439.920,74 344.777,605	6	439.914,451 344.778,287	6.326
6	439.914,451 344.778,287	7	439.908,644 344.778,928	5.842
7	439.908,644 344.778,928	8	439.890,733 344.779,826	17.933
8	439.890,733 344.779,826	9	439.880,386 344.780,344	10.36
9	439.880,386 344.780,344	10	439.870,038 344.780,863	10.361
10	439.870,038 344.780,863	11	439.781,897 344.788,45	88.467
11	439.781,897 344.788,45	12	439.692,024 344.797,646	90.342
12	439.692,024 344.797,646	13	439.692,21 344.768,33	29.317
13	439.692,21 344.768,33	14	439.797,019 344.765,677	104.843
14	439.797,019 344.765,677	15	439.871,755 344.763,073	74.781
15	439.871,755 344.763,073	16	439.890,733 344.762,617	18.983
16	439.890,733 344.762,617	17	439.909,409 344.762,169	18.681
17	439.909,409 344.762,169	18	439.913,054 344.761,987	3.65
18	439.913,054 344.761,987	19	439.918,4 344.761,744	5.352
19	439.918,4 344.761,744	20	439.948,17 344.760,96	29.78
20	439.948,17 344.760,96	1	439.948,21 344.767,71	6.75

\*\* Lungimile segmentelor sunt determinate în planul de proiecție Stereo 70 și sunt rotunjite la 1 milimetru.

\*\*\* Distanța dintre puncte este formată din segmente cumulate ce sunt mai mici decât valoarea 1 milimetru.



**DATE DESPRE IMOBILUL NR. 2392**

Oficiul de Cadastru și Publicitate Imobiliară VALCEA  
Biroul de Cadastru și Publicitate Imobiliară Ramnicu Valcea

**A. Partea I. Descrierea imobilului**

TEREN Necunoscut

Adresa: Loc. Condoiesti, Nr. 140, Jud. Valcea

Nr. Crt	Nr cadastral Nr. topografic	Suprafața* (mp)	Observații / Referințe
A1		5.871	Sector cadastral:39 Teren neimprijmit;

**Construcții**

Crt	Nr cadastral Nr. topografic	Adresa	Observații / Referințe
A1.1	-C1	Loc. Condoiesti, Nr. 140, Jud. Valcea	Nr. niveluri:1; S. construita la sol:54 mp; S. construita desfasurata:54 mp;
A1.2	-C2	Loc. Condoiesti, Nr. 140, Jud. Valcea	Nr. niveluri:1; S. construita la sol:35 mp; S. construita desfasurata:35 mp;
A1.3	-C3	Loc. Condoiesti, Nr. 140, Jud. Valcea	Nr. niveluri:1; S. construita la sol:22 mp; S. construita desfasurata:22 mp;

**B. Partea II. Proprietari și acte**

Inscrieri privitoare la dreptul de proprietate și alte drepturi reale		Referințe
/		
Hotarare Judecatoreasca nr. 834, din 07/06/2016 emis de JUDECATORIA DRAGASANI (SENTINTA CIVILA; );		
B1	Intabulare, drept de PROPRIETATE, dobandit prin Hotarare Judecatoreasca, cota actuala 1/1, cota initiala 1/1 1) DINA MARIA, LIPSA CNP;	A1, A1.1, A1.2, A1.3

**C. Partea III. SARCINI .**

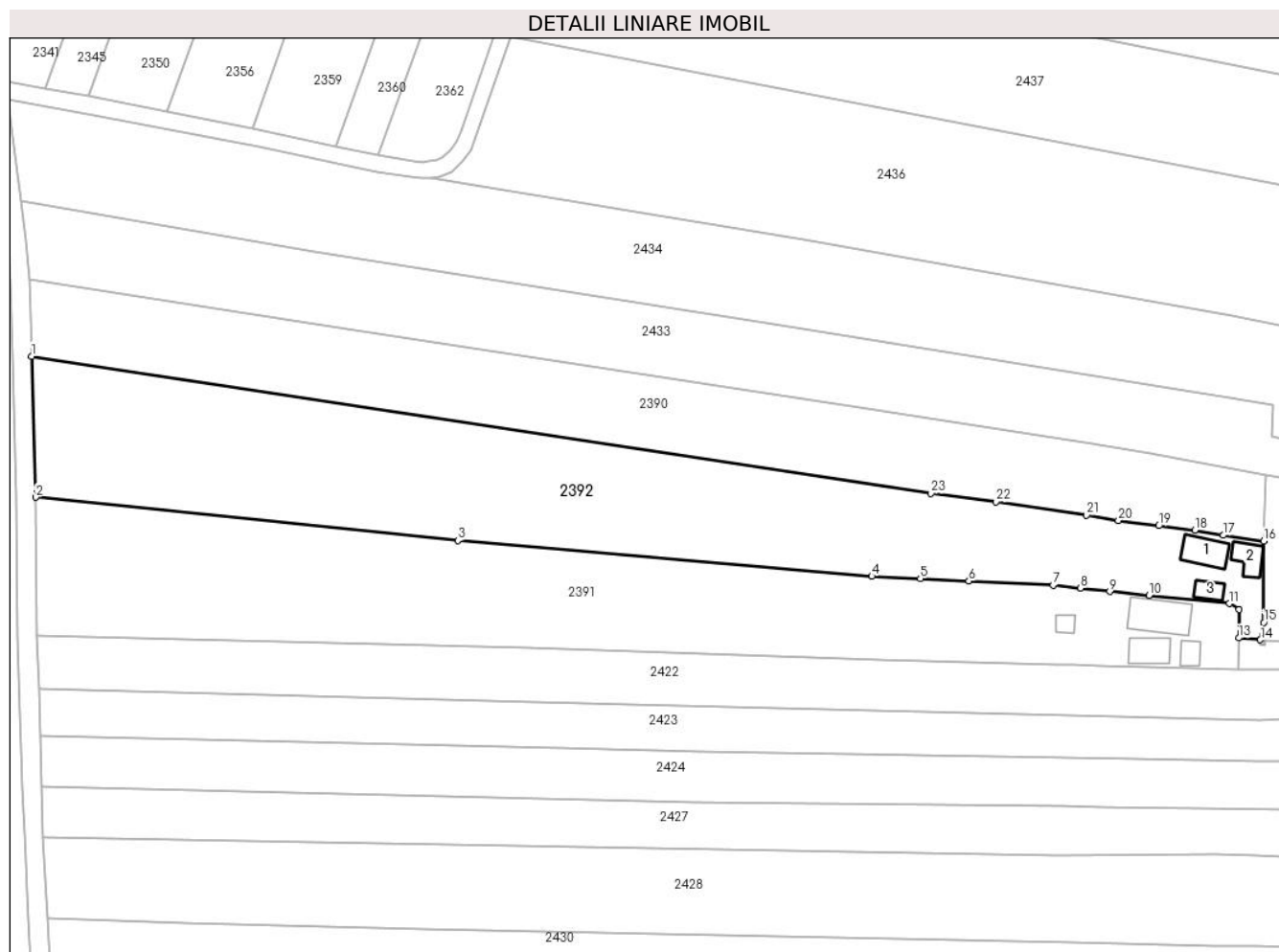
Inscrieri privind dezmembramintele dreptului de proprietate, drepturi reale de garanție și sarcini	Referințe
NU SUNT	

## Anexa Nr. 1 La Partea I

## Teren

Nr cadastral	Suprafața (mp)*	Observații / Referințe
	5.871	

\* Suprafața este determinată în planul de proiecție Stereo 70.



## Date referitoare la teren

Crt	Categorie folosință	Intravilan	Suprafața (mp)	Tarla	Parcelă	Nr. topo	Observații / Referințe
1	curți constructii	DA	378	10	242	-	
2	arabil	DA	129	10	244	-	
3	vie	DA	102	10	243	-	
4	vie	NU	569	10	243	-	
5	arabil	NU	4.693	10	244	-	

## Date referitoare la construcții

Crt	Număr	Destinație construcție	Supraf. (mp)	Situație juridică	Observații / Referințe
A1.1	-C1	construcții de locuințe	Din acte: 83 Masurata: 54	Cu acte	Nr. niveluri:1; S. construita la sol:54 mp; S. construita desfasurata:54 mp;
A1.2	-C2	construcții anexa	35	Cu acte	Nr. niveluri:1; S. construita la sol:35 mp; S. construita desfasurata:35 mp;
A1.3	-C3	construcții anexa	Din acte: 6 Masurata: 22	Cu acte	Nr. niveluri:1; S. construita la sol:22 mp; S. construita desfasurata:22 mp;

## Lungime Segmente

1) Valorile lungimilor segmentelor sunt obținute din proiecție în plan.

Punct început	X / Y	Punct sfârșit	X / Y	Lungime segment (** (m)
1	439.691,172 344.827,675	2	439.692,024 344.797,646	30.041
3	439.781,897 344.788,45	4	439.870,038 344.780,863	88.467
5	439.880,386 344.780,344	6	439.890,733 344.779,826	10.36
7	439.908,644 344.778,928	8	439.914,451 344.778,287	5.842
9	439.920,74 344.777,605	10	439.929,066 344.776,77	8.368
11	439.946,179 344.775,055	12	439.948,227 344.773,747	2.43
13	439.948,21 344.767,71	14	439.952,785 344.767,31	4.592
15	439.953,469 344.771,006	16	439.953,501 344.788,292	17.286
17	439.944,885 344.789,56	18	439.938,839 344.790,66	6.145
19	439.931,18 344.791,595	20	439.922,541 344.792,724	8.712
21	439.915,786 344.793,858	22	439.896,478 344.796,679	19.513
23	439.882,68 344.798,457	1	439.691,172 344.827,675	193.724

Punct început	X / Y	Punct sfârșit	X / Y	Lungime segment (** (m)
2	439.692,024 344.797,646	3	439.781,897 344.788,45	90.342
4	439.870,038 344.780,863	5	439.880,386 344.780,344	10.361
6	439.890,733 344.779,826	7	439.908,644 344.778,928	17.933
8	439.914,451 344.778,287	9	439.920,74 344.777,605	6.326
10	439.929,066 344.776,77	11	439.946,179 344.775,055	17.199
12	439.948,227 344.773,747	13	439.948,21 344.767,71	6.037
14	439.952,785 344.767,31	15	439.953,469 344.771,006	3.759
16	439.953,501 344.788,292	17	439.944,885 344.789,56	8.709
18	439.938,839 344.790,66	19	439.931,18 344.791,595	7.716
20	439.922,541 344.792,724	21	439.915,786 344.793,858	6.85
22	439.896,478 344.796,679	23	439.882,68 344.798,457	13.912

\*\* Lungimile segmentelor sunt determinate în planul de proiecție Stereo 70 și sunt rotunjite la 1 milimetru.

\*\*\* Distanța dintre puncte este formată din segmente cumulate ce sunt mai mici decât valoarea 1 milimetru.





**DATE DESPRE IMOBILUL NR. 2393**

Oficiul de Cadastru și Publicitate Imobiliară VALCEA  
Biroul de Cadastru și Publicitate Imobiliară Ramnicu Valcea

**A. Partea I. Descrierea imobilului**

TEREN Intravilan

Adresa: Loc. Condoiesti, Str Visinilor, Jud. Valcea

Nr. Crt	Nr cadastral Nr. topografic	Suprafața* (mp)	Observații / Referințe
A1		Din acte: 1.186 Masurata: 1.224	Sector cadastral:39 Teren imprejmuit;

**Construcții**

Crt	Nr cadastral Nr. topografic	Adresa	Observații / Referințe
A1.1	-C1	Loc. Condoiesti, Str Visinilor, Jud. Valcea	Nr. niveluri:1; S. construita la sol:6 mp; S. construita desfasurata:6 mp;

**B. Partea II. Proprietari și acte**

Inscrieri privitoare la dreptul de proprietate și alte drepturi reale	Referințe
/	
Hotarare Judecatoreasca nr. 2341, din 28/12/2015 emis de JUDECATORIA DRAGASANI - JUDETUL VALCEA (SENTINTA CIVILA; );	
B1	Intabulare, drept de PROPRIETATE, dobandit prin Hotarare Judecatoreasca, cota actuala 1/1, cota initiala 1/1 1) PARASCHIVA VIRGIL, LIPSA CNP;
Act Administrativ nr. 7575, din 19/08/2024 emis de PRIMARIA COMUNEI STEFANESTI (ADEVERINTA; );	
B2	Intabulare, drept de PROPRIETATE, dobandit prin Construire, cota actuala 1/1, cota initiala 1/1 1) PARASCHIVA VIRGIL, LIPSA CNP;

**C. Partea III. SARCINI .**

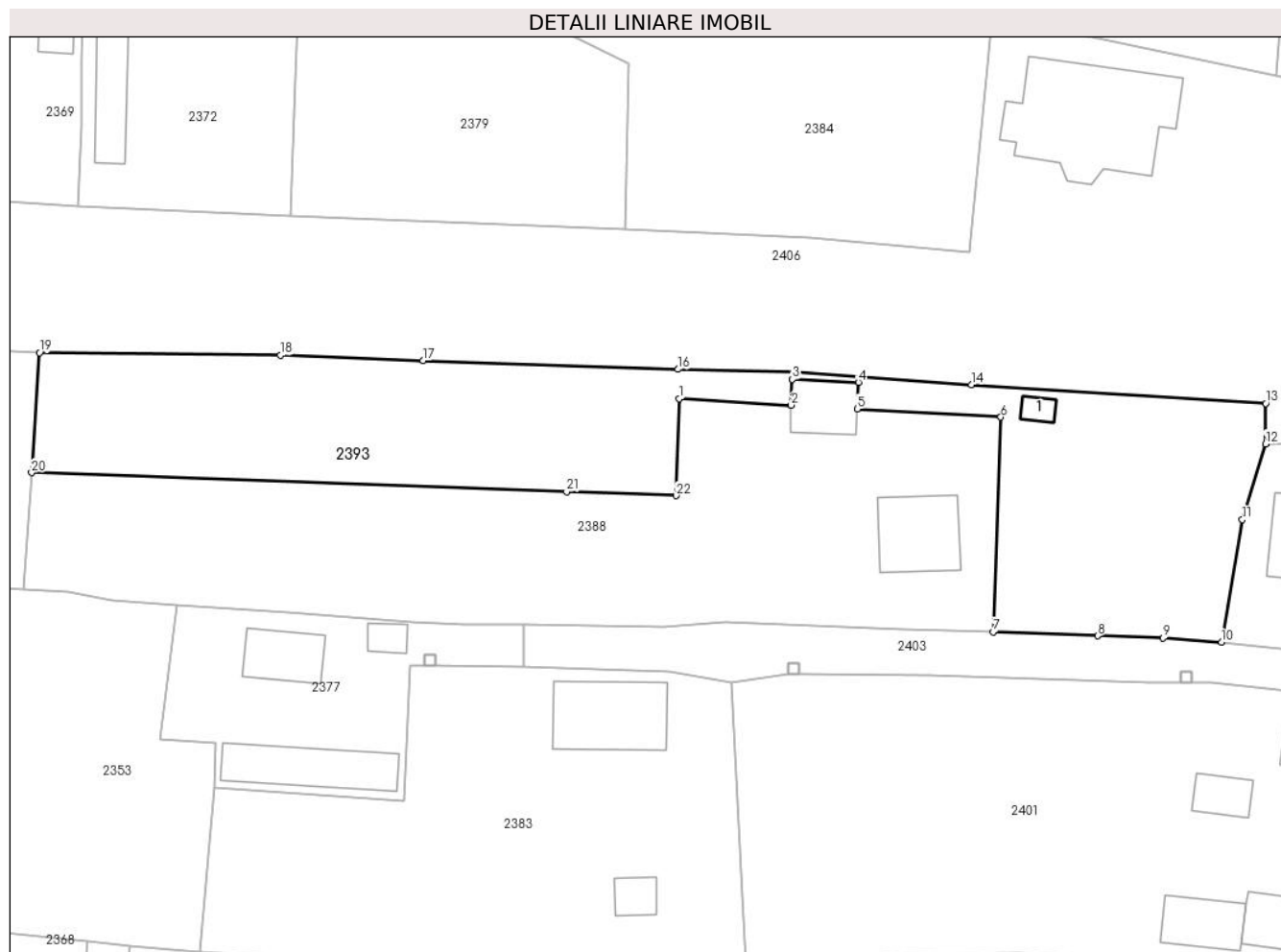
Inscrieri privind dezmembramintele dreptului de proprietate, drepturi reale de garanție și sarcini	Referințe
NU SUNT	

## Anexa Nr. 1 La Partea I

## Teren

Nr cadastral	Suprafața (mp)*	Observații / Referințe
	Din acte: 1.186 Masurata: 1.224	

\* Suprafața este determinată în planul de proiecție Stereo 70.



## Date referitoare la teren

Crt	Categorie folosință	Intra vilan	Suprafața (mp)	Tarla	Parcelă	Nr. topo	Observații / Referințe
1	faneata	DA	563	9	162,164,164 /1	-	
2	livada	DA	661	9	162,164,164 /1	-	

## Date referitoare la construcții

Crt	Număr	Destinație construcție	Supraf. (mp)	Situație juridică	Observații / Referințe
A1.1	-C1	construcții anexa	6	Cu acte	Nr. niveluri:1; S. construita la sol:6 mp; S. construita desfasurata:6 mp;

## Lungime Segmente

1) Valorile lungimilor segmentelor sunt obținute din proiecție în plan.

Punct început	X / Y	Punct sfârșit	X / Y	Lungime segment (** (m)
1	439.893,325 344.466,764	2	439.903,512 344.466,186	10.203
3	439.903,617 344.468,527	4	439.909,6 344.468,258	5.989

Punct început	X / Y	Punct sfârșit	X / Y	Lungime segment (** (m)
2	439.903,512 344.466,186	3	439.903,617 344.468,527	2.343
4	439.909,6 344.468,258	5	439.909,492 344.465,846	2.414

Punct început	X / Y	Punct sfârșit	X / Y	Lungime segment (** (m)
5	439.909,492 344.465,846	6	439.922,522 344.465,106	13.051
7	439.921,823 344.445,606	8	439.931,312 344.445,267	9.495
9	439.937,221 344.445,061	10	439.942,547 344.444,67	5.34
11	439.944,438 344.455,801	12	439.946,525 344.462,674	7.183
13	439.946,553 344.466,339	14	439.919,844 344.468,046	26.763
15	439.903,688 344.469,158	16	439.893,252 344.469,429	10.44
17	439.870,137 344.470,23	18	439.857,171 344.470,702	12.975
19	439.835,324 344.470,935	20	439.834,612 344.460,061	10.897
21	439.883,141 344.458,333	22	439.893,075 344.457,979	9.94

Punct început	X / Y	Punct sfârșit	X / Y	Lungime segment (** (m)
6	439.922,522 344.465,106	7	439.921,823 344.445,606	19.513
8	439.931,312 344.445,267	9	439.937,221 344.445,061	5.913
10	439.942,547 344.444,67	11	439.944,438 344.455,801	11.29
12	439.946,525 344.462,674	13	439.946,553 344.466,339	3.665
14	439.919,844 344.468,046	15	439.903,688 344.469,158	16.194
16	439.893,252 344.469,429	17	439.870,137 344.470,23	23.129
18	439.857,171 344.470,702	19	439.835,324 344.470,935	21.848
20	439.834,612 344.460,061	21	439.883,141 344.458,333	48.56
22	439.893,075 344.457,979	1	439.893,325 344.466,764	8.789

\*\* Lungimile segmentelor sunt determinate în planul de proiecție Stereo 70 și sunt rotunjite la 1 milimetru.

\*\*\* Distanța dintre puncte este formată din segmente cumulate ce sunt mai mici decât valoarea 1 milimetru.



**DATE DESPRE IMOBILUL NR. 2394**

Oficiul de Cadastru și Publicitate Imobiliară VALCEA  
 Biroul de Cadastru și Publicitate Imobiliară Ramnicu Valcea

**A. Partea I. Descrierea imobilului**

TEREN Intravilan

Adresa: Loc. Condoiesti, Str Ungurenilor, Jud. Valcea

Nr. Crt	Nr cadastral Nr. topografic	Suprafața* (mp)	Observații / Referințe
A1		1	Sector cadastral:39 Teren neimprijmit;

**Construcții**

Crt	Nr cadastral Nr. topografic	Adresa	Observații / Referințe
A1.1	-C1	Loc. Condoiesti, Str Ungurenilor, Jud. Valcea	Nr. niveluri:1; S. construita la sol:1 mp; S. construita desfasurata:1 mp; STALP

**B. Partea II. Proprietari și acte**

Inscrieri privitoare la dreptul de proprietate și alte drepturi reale		Referințe
/		
Act Normativ nr. 1705, din 29/11/2006 emis de GUVERNUL ROMANIEI (; LEGEA NR 123/10.07.2012, EMISA DE PARLAMENTUL ROMANIEI);		
B1	Intabulare, drept de PROPRIETATE, dobandit prin Lege, cota actuala 1/1, cota initiala 1/1 1) STATUL ROMAN, CIF:9999999999999, DOMENIUL PUBLIClipsă CUI;	A1, A1.1
Act Administrativ nr. 6, din 20/06/2005 emis de MINISTERUL ECONOMIEI;		
B2	Intabulare, drept de CONCESIUNE 1) DISTRIBUTIE ENERGIE OLTENIA S.A., CIF:14491102	A1.1

**C. Partea III. SARCINI .**

Inscrieri privind dezmembramintele dreptului de proprietate, drepturi reale de garanție și sarcini	Referințe
NU SUNT	


## Anexa Nr. 1 La Partea I

## Teren

Nr cadastral	Suprafața (mp)*	Observații / Referințe
	1	

\* Suprafața este determinată în planul de proiecție Stereo 70.

## DETALII LINIARE IMOBIL



## Date referitoare la teren

Crt	Categorie folosință	Intravilan	Suprafața (mp)	Tarla	Parcelă	Nr. topo	Observații / Referințe
1	curți constructii	DA	1	-	-	-	

## Date referitoare la construcții

Crt	Număr	Destinație construcție	Supraf. (mp)	Situație juridică	Observații / Referințe
A1.1	-C1	construcții industriale și edilitare	1	Cu acte	Nr. niveluri:1; S. construită la sol:1 mp; S. construită desfășurată:1 mp; STALP

## Lungime Segmente

1) Valorile lungimilor segmentelor sunt obținute din proiecție în plan.

Punct început	X / Y	Punct sfârșit	X / Y	Lungime segment (** (m))
1	439.935,199 344.534,32	2	439.934,2 344.534,337	0.999
2	439.934,2 344.534,337	3	439.934,183 344.533,337	1.0
3	439.934,183 344.533,337	4	439.935,183 344.533,321	1.0

Punct început	X / Y	Punct sfârșit	X / Y	Lungime segment (** (m)
4	439.935,183 344.533,321	1	439.935,199 344.534,32	0.999

\*\* Lungimile segmentelor sunt determinate în planul de proiecție Stereo 70 și sunt rotunjite la 1 milimetru.

\*\*\* Distanța dintre puncte este formată din segmente cumulate ce sunt mai mici decât valoarea 1 milimetru.





**DATE DESPRE IMOBILUL NR. 2395**

Oficiul de Cadastru și Publicitate Imobiliară VALCEA  
Biroul de Cadastru și Publicitate Imobiliară Ramnicu Valcea

**A. Partea I. Descrierea imobilului**

TEREN Intravilan

Adresa: Loc. Condoiesti, Str Ungurenilor, Nr. 18, Jud. Valcea

Nr. Crt	Nr cadastral Nr. topografic	Suprafața* (mp)	Observații / Referințe
A1		Din acte: 1.118 Masurata: 1.230	Sector cadastral:39 Teren imprejmuit;

**Construcții**

Crt	Nr cadastral Nr. topografic	Adresa	Observații / Referințe
A1.1	-C1	Loc. Condoiesti, Str Ungurenilor, Nr. 18, Jud. Valcea	Nr. niveluri:2; S. construita la sol:150 mp; S. construita desfasurata:300 mp;
A1.2	-C2	Loc. Condoiesti, Str Ungurenilor, Nr. 18, Jud. Valcea	Nr. niveluri:1; S. construita la sol:57 mp; S. construita desfasurata:57 mp;

**B. Partea II. Proprietari și acte**

Inscrieri privitoare la dreptul de proprietate și alte drepturi reale		Referințe
/		
Act Notarial nr. 22, din 15/02/2023 emis de BIN CHIRSANOV CAPANU ALEXANDER CRISTIAN (CERTIFICAT DE MOSTENITOR; );		
B1	Intabulare, drept de PROPRIETATE, dobandit prin Succesiune, cota actuala 1/1, cota initiala 1/1 1) TRANA ION	A1
Act Administrativ nr. 7575, din 19/08/2024 emis de PRIMARIA COMUNEI STEFANESTI (ADEVERINTA; );		
B2	Intabulare, drept de PROPRIETATE, dobandit prin Construire, cota actuala 1/1, cota initiala 1/1 1) TRANA ION	A1.1, A1.2

**C. Partea III. SARCINI .**

Inscrieri privind dezmembramintele dreptului de proprietate, drepturi reale de garanție și sarcini	Referințe
NU SUNT	

## Anexa Nr. 1 La Partea I

## Teren

Nr cadastral	Suprafața (mp)*	Observații / Referințe
	Din acte: 1.118 Masurata: 1.230	

\* Suprafața este determinată în planul de proiecție Stereo 70.



## Date referitoare la teren

Crt	Categorie folosință	Intra vilan	Suprafața (mp)	Tarla	Parcelă	Nr. topo	Observații / Referințe
1	curți constructii	DA	752	9	153	-	
2	faneata	DA	478	9	154	-	

## Date referitoare la construcții

Crt	Număr	Destinație construcție	Supraf. (mp)	Situație juridică	Observații / Referințe
A1.1	-C1	construcții de locuințe	150	Cu acte	Nr. niveluri:2; S. construita la sol:150 mp; S. construita desfasurata:300 mp;
A1.2	-C2	construcții anexa	57	Cu acte	Nr. niveluri:1; S. construita la sol:57 mp; S. construita desfasurata:57 mp;

## Lungime Segmente

1) Valorile lungimilor segmentelor sunt obținute din proiecție în plan.

Punct început	X / Y	Punct sfârșit	X / Y	Lungime segment (** (m)
1	439.949,655 344.527,225	2	439.945,656 344.527,499	4.008
2	439.945,656 344.527,499	3	439.935,31 344.527,667	10.347

Punct început	X / Y	Punct sfârșit	X / Y	Lungime segment (** (m)
3	439.935,31 344.527,667	4	439.923,615 344.527,593	11.695
4	439.923,615 344.527,593	5	439.908,618 344.527,499	14.997
5	439.908,618 344.527,499	6	439.904,751 344.527,297	3.872
6	439.904,751 344.527,297	7	439.902,958 344.502,784	24.578
7	439.902,958 344.502,784	8	439.921,76 344.501,547	18.843
8	439.921,76 344.501,547	9	439.927,177 344.500,366	5.544
9	439.927,177 344.500,366	10	439.947,544 344.496,016	20.826
10	439.947,544 344.496,016	1	439.949,655 344.527,225	31.28

\*\* Lungimile segmentelor sunt determinate în planul de proiecție Stereo 70 și sunt rotunjite la 1 milimetru.

\*\*\* Distanța dintre puncte este formată din segmente cumulate ce sunt mai mici decât valoarea 1 milimetru.



**DATE DESPRE IMOBILUL NR. 2396**

Oficiul de Cadastru și Publicitate Imobiliară VALCEA  
 Biroul de Cadastru și Publicitate Imobiliară Ramnicu Valcea

**A. Partea I. Descrierea imobilului**

TEREN Intravilan

Adresa: Loc. Condoiesti, Str Visinilor, Jud. Valcea

Nr. Crt	Nr cadastral Nr. topografic	Suprafața* (mp)	Observații / Referințe
A1		1	Sector cadastral:39 Teren neimprijmit;

**Construcții**

Crt	Nr cadastral Nr. topografic	Adresa	Observații / Referințe
A1.1	-C1	Loc. Condoiesti, Str Visinilor, Jud. Valcea	Nr. niveluri:1; S. construita la sol:1 mp; S. construita desfasurata:1 mp; STALP

**B. Partea II. Proprietari și acte**

Inscrieri privitoare la dreptul de proprietate și alte drepturi reale		Referințe
/		
Act Normativ nr. 1705, din 29/11/2006 emis de GUVERNUL ROMANIEI (; LEGEA NR 123/10.07.2012, EMISA DE PARLAMENTUL ROMANIEI);		
B1	Intabulare, drept de PROPRIETATE, dobandit prin Lege, cota actuala 1/1, cota initiala 1/1 1) STATUL ROMAN, CIF:9999999999999, DOMENIUL PUBLIClipsă CUI;	A1, A1.1
Act Administrativ nr. 6, din 20/06/2005 emis de MINISTERUL ECONOMIEI;		
B2	Intabulare, drept de CONCESIUNE 1) DISTRIBUTIE ENERGIE OLTENIA S.A., CIF:14491102	A1.1

**C. Partea III. SARCINI .**


Inscrieri privind dezmembramintele dreptului de proprietate, drepturi reale de garanție și sarcini	Referințe
NU SUNT	

## Anexa Nr. 1 La Partea I

## Teren

Nr cadastral	Suprafața (mp)*	Observații / Referințe
	1	

\* Suprafața este determinată în planul de proiecție Stereo 70.



## Date referitoare la teren

Crt	Categorie folosință	Intra vilan	Suprafața (mp)	Tarla	Parcelă	Nr. topo	Observații / Referințe
1	curți constructii	DA	1	9	-	-	

## Date referitoare la construcții

Crt	Număr	Destinație construcție	Supraf. (mp)	Situație juridică	Observații / Referințe
A1.1	-C1	construcții industriale și edilitare	1	Cu acte	Nr. niveluri:1; S. construita la sol:1 mp; S. construita desfasurata:1 mp; STALP

## Lungime Segmente

1) Valorile lungimilor segmentelor sunt obținute din proiecție în plan.

Punct început	X / Y	Punct sfârșit	X / Y	Lungime segment (** (m)
1	439.939,823 344.442,067	2	439.938,823 344.442,06	1.0
2	439.938,823 344.442,06	3	439.938,829 344.441,06	1.0
3	439.938,829 344.441,06	4	439.939,829 344.441,067	1.0

Punct început	X / Y	Punct sfârșit	X / Y	Lungime segment (** (m)
4	439.939,829 344.441,067	1	439.939,823 344.442,067	1.0

\*\* Lungimile segmentelor sunt determinate în planul de proiecție Stereo 70 și sunt rotunjite la 1 milimetru.

\*\*\* Distanța dintre puncte este formată din segmente cumulate ce sunt mai mici decât valoarea 1 milimetru.





**DATE DESPRE IMOBILUL NR. 2397**

Oficiul de Cadastru și Publicitate Imobiliară VALCEA  
Biroul de Cadastru și Publicitate Imobiliară Ramnicu Valcea

**A. Partea I. Descrierea imobilului**

TEREN Intravilan

Adresa: Loc. Condoiesti, Str Principala, Nr. 188, Jud. Valcea

Nr. Crt	Nr cadastral Nr. topografic	Suprafața* (mp)	Observații / Referințe
A1	35147	Din acte: 1.164 Masurata: 1.132	Sector cadastral:39 Teren imprejmuit;

**Construcții**

Crt	Nr cadastral Nr. topografic	Adresa	Observații / Referințe
A1.1	35147-C1	Loc. Condoiesti, Str Principala, Nr. 188, Jud. Valcea	Nr. niveluri:1; S. construita la sol:49 mp; S. construita desfasurata:49 mp; Casa de locuit construita din lemn in anul 1909, acoperita cu tigla, compusa din 2 camere si sala. Nu detine certificat de performanta energetica si nu este dotata cu lift.

**B. Partea II. Proprietari și acte**

Inscrieri privitoare la dreptul de proprietate și alte drepturi reale		Referințe
<b>54407 / 29/11/2013</b>		
Act Notarial nr. Contract de vanzare-cumparare aut.nr. 2048, din 27/11/2013 emis de BNP.PIRVU IOANA;		
B4	Intabulare, drept de PROPRIETATE bun comun, dobandit prin Conventie, cota actuala 1/1, cota initiala 1/1 1) UTA MIHAI, casatorit cu; 2) UTA VERONICA-IONELA	A1
B5	Intabulare, drept de PROPRIETATE bun comun, dobandit prin Conventie, cota actuala 1/1, cota initiala 1/1 1) UTA MIHAI, casatorit cu; 2) UTA VERONICA-IONELA	A1.1

**C. Partea III. SARCINI .**

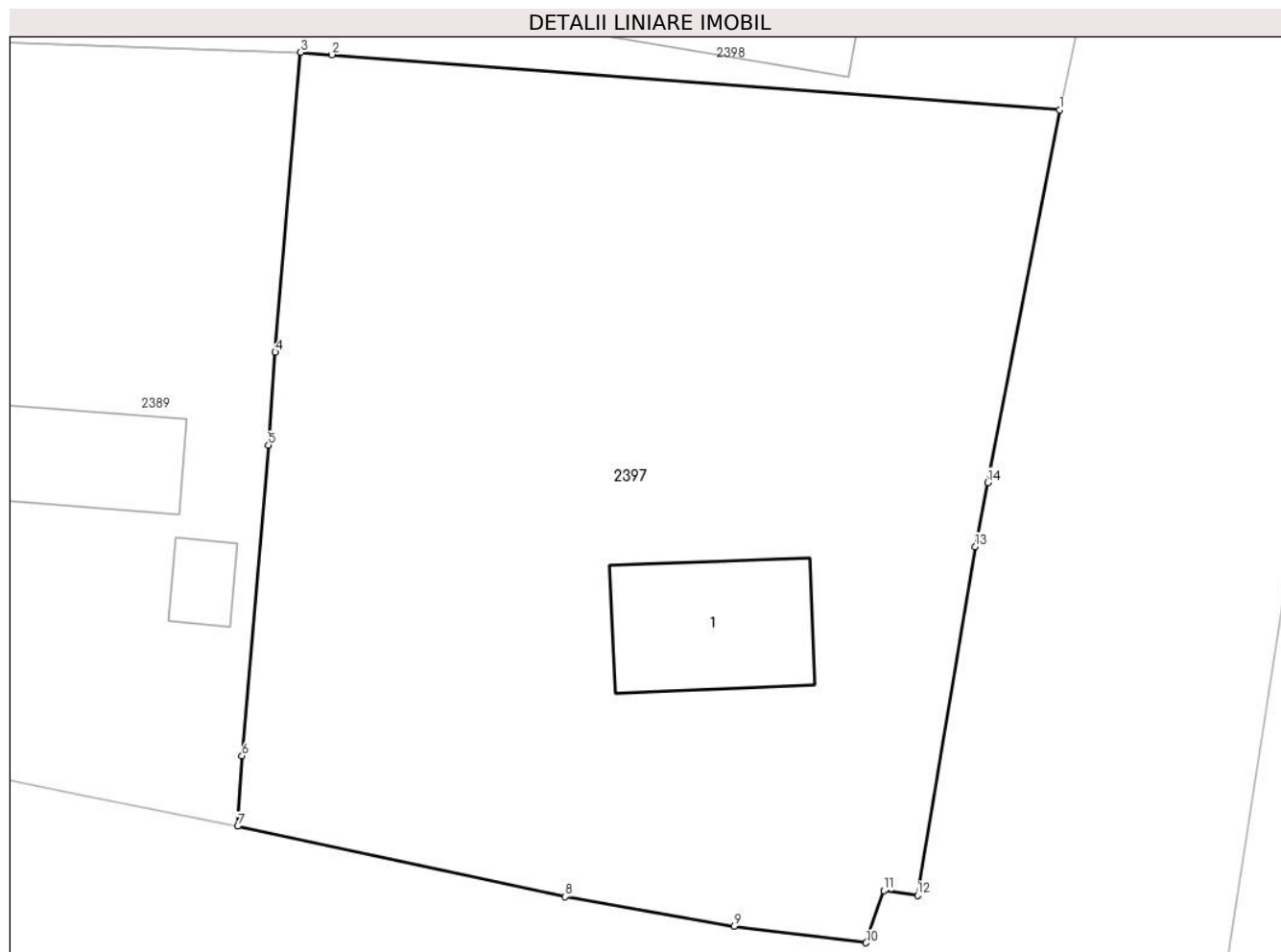
Inscrieri privind dezmembramintele dreptului de proprietate, drepturi reale de garanție și sarcini	Referințe
NU SUNT	

## Anexa Nr. 1 La Partea I

## Teren

Nr cadastral	Suprafața (mp)*	Observații / Referințe
35147	Din acte: 1.164 Masurata: 1.132	

\* Suprafața este determinată în planul de proiecție Stereo 70.



## Date referitoare la teren

Crt	Categorie folosință	Intra vilan	Suprafața (mp)	Tarla	Parcelă	Nr. topo	Observații / Referințe
1	curți constructii	DA	581	9	177	-	
2	arabil	DA	551	9	178	-	

## Date referitoare la construcții

Crt	Număr	Destinație construcție	Supraf. (mp)	Situație juridică	Observații / Referințe
A1.1	35147-C1	construcții de locuințe	49	Cu acte	Nr. niveluri:1; S. construita la sol:49 mp; S. construita desfasurata:49 mp; Casa de locuit construita din lemn in anul 1909, acoperita cu tigla, compusa din 2 camere si sala. Nu detine certificat de performanta energetica si nu este dotata cu lift.

## Lungime Segmente

1) Valorile lungimilor segmentelor sunt obținute din proiecție în plan.

Punct început	X / Y	Punct sfârșit	X / Y	Lungime segment (** (m)
1	439.953,087 344.373,039	2	439.921,106 344.375,466	32.073

Punct început	X / Y	Punct sfârșit	X / Y	Lungime segment (** (m)
2	439.921,106 344.375,466	3	439.919,734 344.375,57	1.376
3	439.919,734 344.375,57	4	439.918,62 344.362,395	13.222
4	439.918,62 344.362,395	5	439.918,317 344.358,307	4.099
5	439.918,317 344.358,307	6	439.917,157 344.344,661	13.695
6	439.917,157 344.344,661	7	439.916,968 344.341,57	3.097
7	439.916,968 344.341,57	8	439.931,357 344.338,465	14.72
8	439.931,357 344.338,465	9	439.938,781 344.337,177	7.535
9	439.938,781 344.337,177	10	439.944,581 344.336,445	5.846
10	439.944,581 344.336,445	11	439.945,371 344.338,731	2.419
11	439.945,371 344.338,731	12	439.946,842 344.338,534	1.484
12	439.946,842 344.338,534	13	439.949,378 344.353,848	15.523
13	439.949,378 344.353,848	14	439.949,923 344.356,67	2.874
14	439.949,923 344.356,67	1	439.953,087 344.373,039	16.672

\*\* Lungimile segmentelor sunt determinate în planul de proiecție Stereo 70 și sunt rotunjite la 1 milimetru.

\*\*\* Distanța dintre puncte este formată din segmente cumulate ce sunt mai mici decât valoarea 1 milimetru.



**DATE DESPRE IMOBILUL NR. 2398**

Oficiul de Cadastru și Publicitate Imobiliară VALCEA  
Biroul de Cadastru și Publicitate Imobiliară Ramnicu Valcea

**A. Partea I. Descrierea imobilului**

TEREN Intravilan

Adresa: Loc. Condoiesti, Str Principala, Nr. 186, Jud. Valcea

Nr. Crt	Nr cadastral Nr. topografic	Suprafața* (mp)	Observații / Referințe
A1		Din acte: 1.318 Masurata: 1.383	Sector cadastral:39 Teren imprejmuit;

**Construcții**

Crt	Nr cadastral Nr. topografic	Adresa	Observații / Referințe
A1.1	-C1	Loc. Condoiesti, Str Principala, Nr. 186, Jud. Valcea	Nr. niveluri:1; S. construita la sol:129 mp; S. construita desfasurata:129 mp;
A1.2	-C2	Loc. Condoiesti, Str Principala, Nr. 186, Jud. Valcea	Nr. niveluri:1; S. construita la sol:53 mp; S. construita desfasurata:53 mp;

**B. Partea II. Proprietari și acte**

Inscrieri privitoare la dreptul de proprietate și alte drepturi reale	Referințe
/	
Act Administrativ nr. 313/28778, din 07/06/1996 emis de CJSDPAT VALCEA (TITLU DE PROPRIETATE; );	
B1	Intabulare, drept de PROPRIETATE, dobandit prin Reconstituire, cota actuala 1/1, cota initiala 1/1 1) CONDOIU M. MATEI II, LIPSA CNP;
Act Administrativ nr. 7575, din 19/08/2024 emis de PRIMARIA COMUNEI STEFANESTI (ADEVERINTA; );	
B2	Intabulare, drept de PROPRIETATE, dobandit prin Construire, cota actuala 1/1, cota initiala 1/1 1) CONDOIU M. MATEI II, LIPSA CNP;

**C. Partea III. SARCINI .**

Inscrieri privind dezmembramintele dreptului de proprietate, drepturi reale de garanție și sarcini	Referințe
NU SUNT	

## Anexa Nr. 1 La Partea I

## Teren

Nr cadastral	Suprafața (mp)*	Observații / Referințe
	Din acte: 1.318 Masurata: 1.383	

\* Suprafața este determinată în planul de proiecție Stereo 70.

## DETALII LINIARE IMOBIL



## Date referitoare la teren

Crt	Categorie folosință	Intravilan	Suprafața (mp)	Tarla	Parcelă	Nr. topo	Observații / Referințe
1	curți constructii	DA	795	9	175	-	
2	arabil	DA	588	9	176	-	

## Date referitoare la construcții

Crt	Număr	Destinație construcție	Supraf. (mp)	Situație juridică	Observații / Referințe
A1.1	-C1	construcții de locuințe	129	Cu acte	Nr. niveluri:1; S. construita la sol:129 mp; S. construita desfasurata:129 mp;
A1.2	-C2	construcții anexa	53	Cu acte	Nr. niveluri:1; S. construita la sol:53 mp; S. construita desfasurata:53 mp;

## Lungime Segmente

1) Valorile lungimilor segmentelor sunt obținute din proiecție în plan.

Punct început	X / Y	Punct sfârșit	X / Y	Lungime segment (** (m)
1	439.958,182 344.395,997	2	439.957,852 344.395,984	0.33
2	439.957,852 344.395,984	3	439.931,632 344.398,23	26.316

Punct început	X / Y	Punct sfârșit	X / Y	Lungime segment (** (m)
3	439.931,632 344.398,23	4	439.924,427 344.398,408	7.207
4	439.924,427 344.398,408	5	439.922,158 344.398,326	2.27
5	439.922,158 344.398,326	6	439.894,424 344.396,092	27.824
6	439.894,424 344.396,092	7	439.893,4 344.376,428	19.691
7	439.893,4 344.376,428	8	439.919,734 344.375,57	26.348
8	439.919,734 344.375,57	9	439.921,106 344.375,466	1.376
9	439.921,106 344.375,466	10	439.953,087 344.373,039	32.073
10	439.953,087 344.373,039	11	439.953,132 344.373,274	0.239
11	439.953,132 344.373,274	1	439.958,182 344.395,997	23.277

\*\* Lungimile segmentelor sunt determinate în planul de proiecție Stereo 70 și sunt rotunjite la 1 milimetru.

\*\*\* Distanța dintre puncte este formată din segmente cumulate ce sunt mai mici decât valoarea 1 milimetru.





**DATE DESPRE IMOBILUL NR. 2399**

Oficiul de Cadastru și Publicitate Imobiliară VALCEA  
Biroul de Cadastru și Publicitate Imobiliară Ramnicu Valcea

**A. Partea I. Descrierea imobilului**

TEREN Intravilan

Adresa: Loc. Condoiesti, Str Principala, Nr. 184, Jud. Valcea

Nr. Crt	Nr cadastral Nr. topografic	Suprafața* (mp)	Observații / Referințe
A1		Din acte: 1.270 Masurata: 1.202	Sector cadastral:39 Teren imprejmuit;

**Construcții**

Crt	Nr cadastral Nr. topografic	Adresa	Observații / Referințe
A1.1	-C1	Loc. Condoiesti, Str Principala, Nr. 184, Jud. Valcea	Nr. niveluri:1; S. construita la sol:87 mp; S. construita desfasurata:87 mp;
A1.2	-C2	Loc. Condoiesti, Str Principala, Nr. 184, Jud. Valcea	Nr. niveluri:1; S. construita la sol:51 mp; S. construita desfasurata:51 mp;

**B. Partea II. Proprietari și acte**

Inscrieri privitoare la dreptul de proprietate și alte drepturi reale	Referințe
/	
Act Administrativ nr. 7355, din 14/03/2008 emis de CJSDPAT VALCEA (TITLU DE PROPRIETATE; );	
B1 Intabulare, drept de PROPRIETATE, dobandit prin Reconstituire, cota actuala 1/1, cota initiala 1/1 1) CONDOIU M. ION, LIPSA CNP;	A1
Act Administrativ nr. 7575, din 19/08/2024 emis de PRIMARIA COMUNEI STEFANESTI (ADEVERINTA; );	
B2 Intabulare, drept de PROPRIETATE, dobandit prin Construire, cota actuala 1/1, cota initiala 1/1 1) CONDOIU M. ION, LIPSA CNP;	A1.1, A1.2

**C. Partea III. SARCINI .**

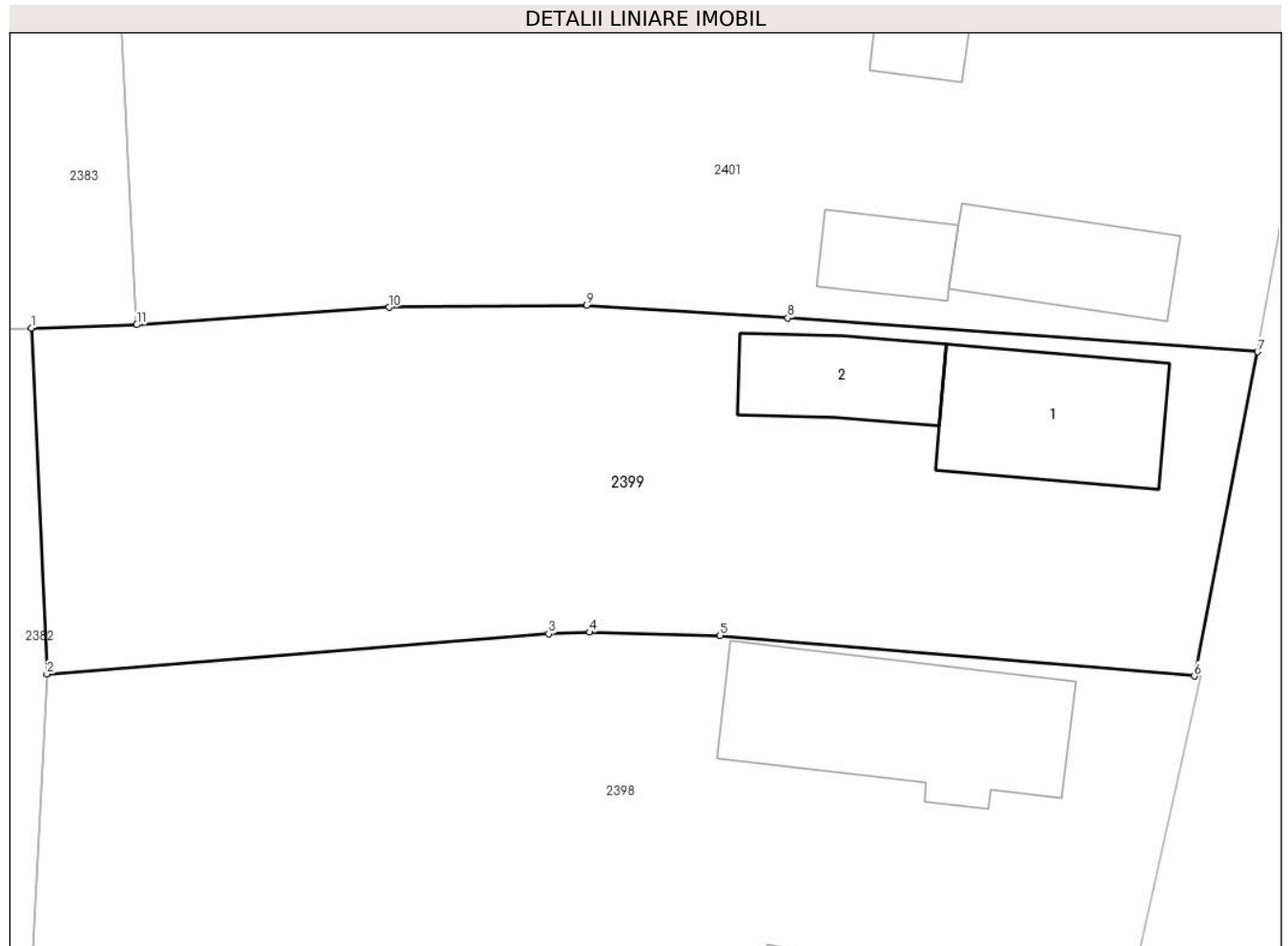
Inscrieri privind dezmembramintele dreptului de proprietate, drepturi reale de garanție și sarcini	Referințe
NU SUNT	

## Anexa Nr. 1 La Partea I

## Teren

Nr cadastral	Suprafața (mp)*	Observații / Referințe
	Din acte: 1.270 Masurata: 1.202	

\* Suprafața este determinată în planul de proiecție Stereo 70.



## Date referitoare la teren

Crt	Categorie folosință	Intra vilan	Suprafața (mp)	Tarla	Parcelă	Nr. topo	Observații / Referințe
1	curți constructii	DA	634	9	172	-	
2	arabil	DA	568	9	173	-	

## Date referitoare la construcții

Crt	Număr	Destinație construcție	Supraf. (mp)	Situație juridică	Observații / Referințe
A1.1	-C1	construcții de locuințe	87	Cu acte	Nr. niveluri:1; S. construita la sol:87 mp; S. construita desfasurata:87 mp;
A1.2	-C2	construcții anexa	51	Cu acte	Nr. niveluri:1; S. construita la sol:51 mp; S. construita desfasurata:51 mp;

## Lungime Segmente

1) Valorile lungimilor segmentelor sunt obținute din proiecție în plan.

Punct început	X / Y	Punct sfârșit	X / Y	Lungime segment (** (m)
1	439.893,566 344.415,228	2	439.894,424 344.396,092	19.155
2	439.894,424 344.396,092	3	439.922,158 344.398,326	27.824

Punct început	X / Y	Punct sfârșit	X / Y	Lungime segment (** (m)
3	439.922,158 344.398,326	4	439.924,427 344.398,408	2.27
4	439.924,427 344.398,408	5	439.931,632 344.398,23	7.207
5	439.931,632 344.398,23	6	439.957,852 344.395,984	26.316
6	439.957,852 344.395,984	7	439.961,344 344.413,901	18.254
7	439.961,344 344.413,901	8	439.935,374 344.415,775	26.038
8	439.935,374 344.415,775	9	439.924,257 344.416,485	11.14
9	439.924,257 344.416,485	10	439.913,332 344.416,358	10.926
10	439.913,332 344.416,358	11	439.899,383 344.415,404	13.982
11	439.899,383 344.415,404	1	439.893,566 344.415,228	5.82

\*\* Lungimile segmentelor sunt determinate în planul de proiecție Stereo 70 și sunt rotunjite la 1 milimetru.

\*\*\* Distanța dintre puncte este formată din segmente cumulate ce sunt mai mici decât valoarea 1 milimetru.



**DATE DESPRE IMOBILUL NR. 2400**

Oficiul de Cadastru și Publicitate Imobiliară VALCEA  
Biroul de Cadastru și Publicitate Imobiliară Ramnicu Valcea

**A. Partea I. Descrierea imobilului**

TEREN Intravilan

Adresa: Loc. Condoiesti, Jud. Valcea

Nr. Crt	Nr cadastral Nr. topografic	Suprafața* (mp)	Observații / Referințe
A1		1	Sector cadastral:39 Teren neimprijmit;

**Construcții**

Crt	Nr cadastral Nr. topografic	Adresa	Observații / Referințe
A1.1	-C1	Loc. Condoiesti, Jud. Valcea	Nr. niveluri:1; S. construita la sol:1 mp; S. construita desfasurata:1 mp; STALP

**B. Partea II. Proprietari și acte**

Inscrieri privitoare la dreptul de proprietate și alte drepturi reale	Referințe
/	
Act Normativ nr. 1705, din 29/11/2006 emis de GUVERNUL ROMANIEI (; LEGEA NR 123/10.07.2012, EMISA DE PARLAMENTUL ROMANIEI);	
B1	Intabulare, drept de PROPRIETATE, dobandit prin Lege, cota actuala 1/1, cota initiala 1/1 1) STATUL ROMAN, CIF:9999999999999, DOMENIUL PUBLIClipsă CUI;
Act Administrativ nr. 6, din 20/06/2005 emis de MINISTERUL ECONOMIEI;	
B2	Intabulare, drept de CONCESIUNE 1) DISTRIBUTIE ENERGIE OLTENIA S.A., CIF:14491102

**C. Partea III. SARCINI .**


Inscrieri privind dezmembramintele dreptului de proprietate, drepturi reale de garanție și sarcini	Referințe
NU SUNT	

## Anexa Nr. 1 La Partea I

## Teren

Nr cadastral	Suprafața (mp)*	Observații / Referințe
	1	

\* Suprafața este determinată în planul de proiecție Stereo 70.



## Date referitoare la teren

Crt	Categorie folosință	Intra vilan	Suprafața (mp)	Tarla	Parcelă	Nr. topo	Observații / Referințe
1	curti constructii	DA	1	10	-	-	

## Date referitoare la construcții

Crt	Număr	Destinație construcție	Supraf. (mp)	Situație juridică	Observații / Referințe
A1.1	-C1	construcții industriale și edilitare	1	Cu acte	Nr. niveluri:1; S. construită la sol:1 mp; S. construită desfășurată:1 mp; STALP

## Lungime Segmente

1) Valorile lungimilor segmentelor sunt obținute din proiecție în plan.

Punct început	X / Y	Punct sfârșit	X / Y	Lungime segment (** (m)
1	439.953,783 344.767,25	2	439.952,785 344.767,31	1.0
2	439.952,785 344.767,31	3	439.952,725 344.766,312	1.0
3	439.952,725 344.766,312	4	439.953,723 344.766,252	1.0

Punct început	X / Y	Punct sfârșit	X / Y	Lungime segment (** (m)
4	439.953,723 344.766,252	1	439.953,783 344.767,25	1.0

\*\* Lungimile segmentelor sunt determinate în planul de proiecție Stereo 70 și sunt rotunjite la 1 milimetru.

\*\*\* Distanța dintre puncte este formată din segmente cumulate ce sunt mai mici decât valoarea 1 milimetru.





**DATE DESPRE IMOBILUL NR. 2401**

Oficiul de Cadastru și Publicitate Imobiliară VALCEA  
Biroul de Cadastru și Publicitate Imobiliară Ramnicu Valcea

**A. Partea I. Descrierea imobilului**

TEREN Intravilan

Adresa: Loc. Condoiesti, Str Visinilor, Nr. 182, Jud. Valcea

Nr. Crt	Nr cadastral Nr. topografic	Suprafața* (mp)	Observații / Referințe
A1		Din acte: 1.784 Masurata: 1.647	Sector cadastral:39 Teren imprejmuit;

**Construcții**

Crt	Nr cadastral Nr. topografic	Adresa	Observații / Referințe
A1.1	-C1	Loc. Condoiesti, Str Visinilor, Nr. 182, Jud. Valcea	Nr. niveluri:1; S. construita la sol:84 mp; S. construita desfasurata:84 mp;
A1.2	-C2	Loc. Condoiesti, Str Visinilor, Nr. 182, Jud. Valcea	Nr. niveluri:1; S. construita la sol:58 mp; S. construita desfasurata:58 mp;
A1.3	-C3	Loc. Condoiesti, Str Visinilor, Nr. 182, Jud. Valcea	Nr. niveluri:1; S. construita la sol:31 mp; S. construita desfasurata:31 mp;
A1.4	-C4	Loc. Condoiesti, Str Visinilor, Nr. 182, Jud. Valcea	Nr. niveluri:1; S. construita la sol:18 mp; S. construita desfasurata:18 mp;

**B. Partea II. Proprietari și acte**

Inscrieri privitoare la dreptul de proprietate și alte drepturi reale		Referințe
/		
Act Administrativ nr. 496/14202, din 02/07/1997 emis de CJSDPAT VALCEA (TITLU DE PROPRIETATE; );		
B1	Intabulare, drept de PROPRIETATE, dobandit prin Reconstituire, cota actuala 1/1, cota initiala 1/1 1) STEGARU PETRE, LIPSA CNP;	A1
Act Administrativ nr. 7575, din 19/08/2024 emis de PRIMARIA COMUNEI STEFANESTI (ADEVERINTA; );		
B2	Intabulare, drept de PROPRIETATE, dobandit prin Construire, cota actuala 1/1, cota initiala 1/1 1) STEGARU PETRE, LIPSA CNP;	A1.1, A1.2, A1.3, A1.4

**C. Partea III. SARCINI .**

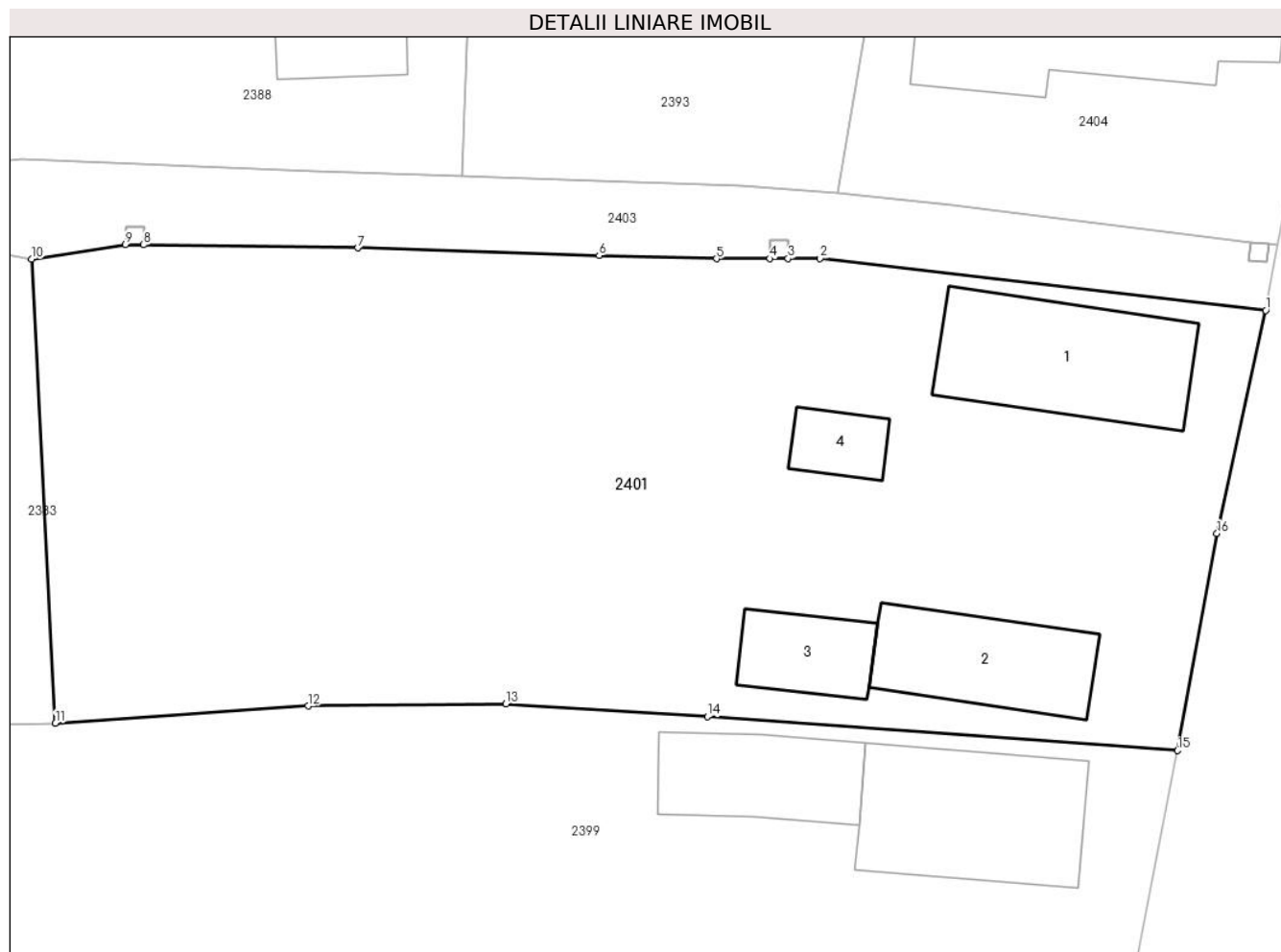
Inscrieri privind dezmembramintele dreptului de proprietate, drepturi reale de garanție și sarcini	Referințe
NU SUNT	

## Anexa Nr. 1 La Partea I

## Teren

Nr cadastral	Suprafața (mp)*	Observații / Referințe
	Din acte: 1.784 Masurata: 1.647	

\* Suprafața este determinată în planul de proiecție Stereo 70.



## Date referitoare la teren

Crt	Categorie folosință	Intra vilan	Suprafața (mp)	Tarla	Parcelă	Nr. topo	Observații / Referințe
1	curți constructii	DA	710	9	170,171	-	
2	arabil	DA	937	9	170,171	-	

## Date referitoare la construcții

Crt	Număr	Destinație construcție	Supraf. (mp)	Situație juridică	Observații / Referințe
A1.1	-C1	construcții de locuințe	84	Cu acte	Nr. niveluri:1; S. construita la sol:84 mp; S. construita desfasurata:84 mp;
A1.2	-C2	construcții de locuințe	58	Cu acte	Nr. niveluri:1; S. construita la sol:58 mp; S. construita desfasurata:58 mp;
A1.3	-C3	construcții anexa	31	Cu acte	Nr. niveluri:1; S. construita la sol:31 mp; S. construita desfasurata:31 mp;
A1.4	-C4	construcții anexa	18	Cu acte	Nr. niveluri:1; S. construita la sol:18 mp; S. construita desfasurata:18 mp;

## Lungime Segmente

1) Valorile lungimilor segmentelor sunt obținute din proiecție în plan.

Punct început	X / Y	Punct sfârșit	X / Y	Lungime segment (** (m)

Punct început	X / Y	Punct sfârșit	X / Y	Lungime segment (** (m)
1	439.966,206 344.438,206	2	439.941,606 344.441,075	24.767
2	439.941,606 344.441,075	3	439.939,829 344.441,067	1.777
3	439.939,829 344.441,067	4	439.938,829 344.441,06	1.0
4	439.938,829 344.441,06	5	439.935,885 344.441,045	2.944
5	439.935,885 344.441,045	6	439.929,405 344.441,224	6.482
6	439.929,405 344.441,224	7	439.916,071 344.441,654	13.341
7	439.916,071 344.441,654	8	439.904,252 344.441,817	11.82
8	439.904,252 344.441,817	9	439.903,253 344.441,831	0.999
9	439.903,253 344.441,831	10	439.898,07 344.441,029	5.245
10	439.898,07 344.441,029	11	439.899,383 344.415,404	25.659
11	439.899,383 344.415,404	12	439.913,332 344.416,358	13.982
12	439.913,332 344.416,358	13	439.924,257 344.416,485	10.926
13	439.924,257 344.416,485	14	439.935,374 344.415,775	11.14
14	439.935,374 344.415,775	15	439.961,344 344.413,901	26.038
15	439.961,344 344.413,901	16	439.963,51 344.425,88	12.173
16	439.963,51 344.425,88	1	439.966,206 344.438,206	12.617

\*\* Lungimile segmentelor sunt determinate în planul de proiecție Stereo 70 și sunt rotunjite la 1 milimetru.

\*\*\* Distanța dintre puncte este formată din segmente cumulate ce sunt mai mici decât valoarea 1 milimetru.



**DATE DESPRE IMOBILUL NR. 2402**

Oficiul de Cadastru și Publicitate Imobiliară VALCEA  
 Biroul de Cadastru și Publicitate Imobiliară Ramnicu Valcea

**A. Partea I. Descrierea imobilului**

TEREN Intravilan

Adresa: Loc. Condoiesti, Str Ungurenilor, Jud. Valcea

Nr. Crt	Nr cadastral Nr. topografic	Suprafața* (mp)	Observații / Referințe
A1		1	Sector cadastral:39 Teren neimprijmit;

**Construcții**

Crt	Nr cadastral Nr. topografic	Adresa	Observații / Referințe
A1.1	-C1	Loc. Condoiesti, Str Ungurenilor, Jud. Valcea	Nr. niveluri:1; S. construita la sol:1 mp; S. construita desfasurata:1 mp; STALP

**B. Partea II. Proprietari și acte**

Inscrieri privitoare la dreptul de proprietate și alte drepturi reale		Referințe
/		
Act Normativ nr. 1705, din 29/11/2006 emis de GUVERNUL ROMANIEI (; LEGEA NR 123/10.07.2012, EMISA DE PARLAMENTUL ROMANIEI);		
B1	Intabulare, drept de PROPRIETATE, dobandit prin Lege, cota actuala 1/1, cota initiala 1/1 1) STATUL ROMAN, CIF:9999999999999, DOMENIUL PUBLIClipsă CUI;	A1, A1.1
Act Administrativ nr. 6, din 20/06/2005 emis de MINISTERUL ECONOMIEI;		
B2	Intabulare, drept de CONCESIUNE 1) DISTRIBUTIE ENERGIE OLTENIA S.A., CIF:14491102	A1.1

**C. Partea III. SARCINI .**

Inscrieri privind dezmembramintele dreptului de proprietate, drepturi reale de garanție și sarcini	Referințe
NU SUNT	


## Anexa Nr. 1 La Partea I

## Teren

Nr cadastral	Suprafața (mp)*	Observații / Referințe
	1	

\* Suprafața este determinată în planul de proiecție Stereo 70.

## DETALII LINIARE IMOBIL



## Date referitoare la teren

Crt	Categorie folosință	Intravilan	Suprafața (mp)	Tarla	Parcelă	Nr. topo	Observații / Referințe
1	curți constructii	DA	1	-	-	-	

## Date referitoare la construcții

Crt	Număr	Destinație construcție	Supraf. (mp)	Situație juridică	Observații / Referințe
A1.1	-C1	construcții industriale și edilitare	1	Cu acte	Nr. niveluri:1; S. construita la sol:1 mp; S. construita desfasurata:1 mp; STALP

## Lungime Segmente

1) Valorile lungimilor segmentelor sunt obținute din proiecție în plan.

Punct început	X / Y	Punct sfârșit	X / Y	Lungime segment (** (m)
1	439.958,595 344.527,622	2	439.957,597 344.527,689	1.0
2	439.957,597 344.527,689	3	439.957,53 344.526,692	0.999
3	439.957,53 344.526,692	4	439.958,528 344.526,624	1.0

Punct început	X / Y	Punct sfârșit	X / Y	Lungime segment (** (m)
4	439.958,528 344.526,624	1	439.958,595 344.527,622	1.0

\*\* Lungimile segmentelor sunt determinate în planul de proiecție Stereo 70 și sunt rotunjite la 1 milimetru.

\*\*\* Distanța dintre puncte este formată din segmente cumulate ce sunt mai mici decât valoarea 1 milimetru.





**DATE DESPRE IMOBILUL NR. 2403**

Oficiul de Cadastru și Publicitate Imobiliară VALCEA  
Biroul de Cadastru și Publicitate Imobiliară Ramnicu Valcea

**A. Partea I. Descrierea imobilului**

TEREN Intravilan

Adresa: Loc. Condoiesti, Str Visinilor, Jud. Valcea

Nr. Crt	Nr cadastral Nr. topografic	Suprafața* (mp)	Observații / Referințe
A1	36938	Din acte: 339 Masurata: 354	Sector cadastral:39 Teren imprejmuit;

**B. Partea II. Proprietari și acte**

Inscrieri privitoare la dreptul de proprietate și alte drepturi reale		Referințe
<b>51267 / 20/06/2024</b>		
Act Normativ nr. Hotarare nr. 1362, din 27/12/2001 emis de Guvernul Romaniei (; (Anexa nr. 77- Inventarul bunurilor care apartin domeniului public al comunei Stefanesti) Monitorul Oficial; Hotarare de Guvern; ; act administrativ nr Adeverinta nr. 5873 din 18.06.2024, emis de Primaria Comunei Stefanesti);		
B1	Intabulare, drept de PROPRIETATE, dobandit prin Lege, cota actuala 1/1, cota initiala 1/1 1) <b>COMUNA STEFANESTI</b> , CIF:2573918 <i>OBSERVATII: domeniu public</i>	A1

**C. Partea III. SARCINI .**

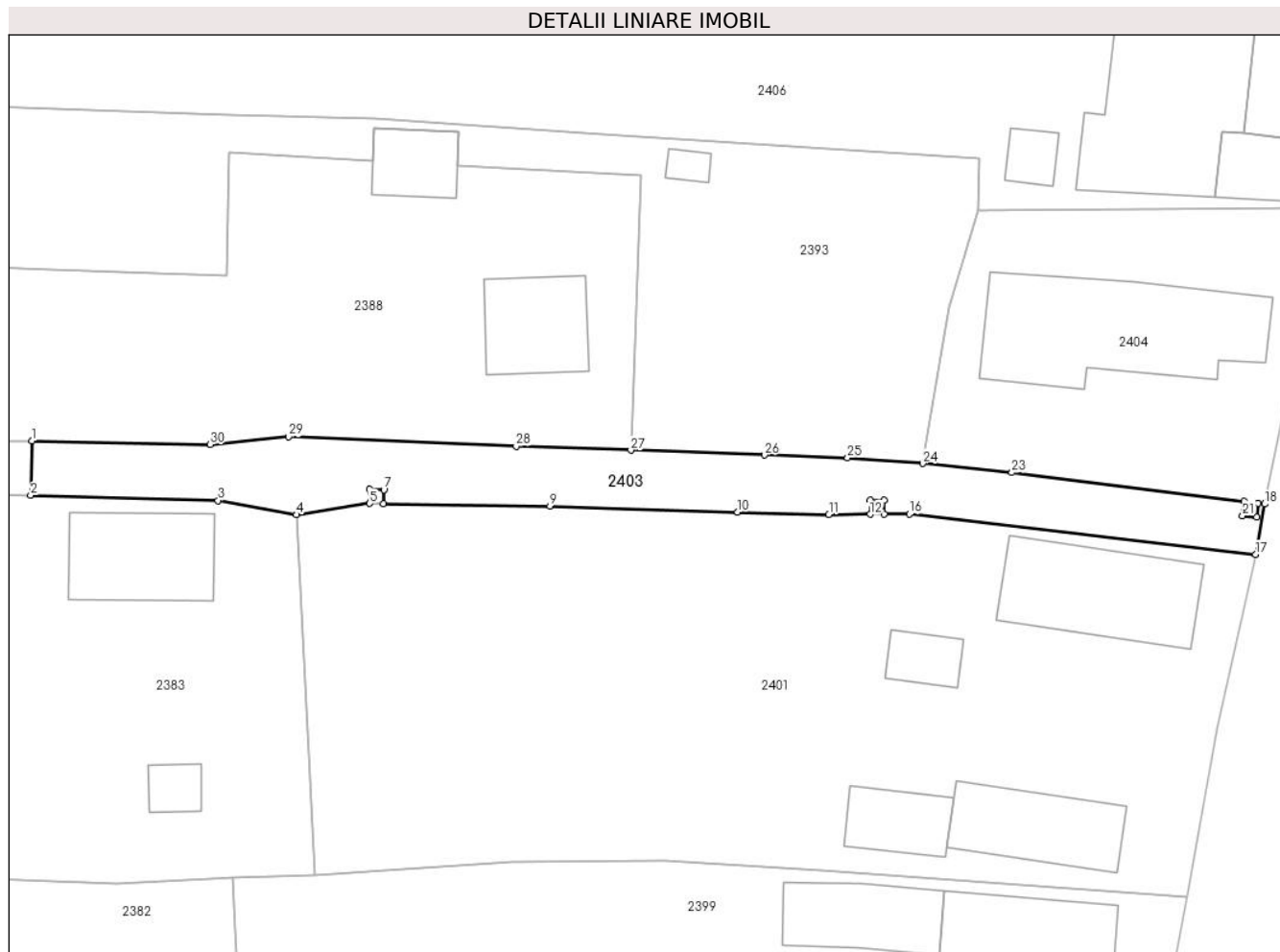
Inscrieri privind dezmembramintele dreptului de proprietate, drepturi reale de garanție și sarcini	Referințe
NU SUNT	

## Anexa Nr. 1 La Partea I

## Teren

Nr cadastral	Suprafața (mp)*	Observații / Referințe
36938	Din acte: 339 Masurata: 354	

\* Suprafața este determinată în planul de proiecție Stereo 70.



## Date referitoare la teren

Crt	Categorie folosință	Intra vilan	Suprafața (mp)	Tarla	Parcelă	Nr. topo	Observații / Referințe
1	drum	DA	354	9	-	-	

## Lungime Segmente

1) Valorile lungimilor segmentelor sunt obținute din proiecție în plan.

Punct început	X / Y	Punct sfârșit	X / Y	Lungime segment (** (m)
1	439.879,294 344.446,283	2	439.879,186 344.442,414	3.871
3	439.892,499 344.442,036	4	439.898,07 344.441,029	5.661
5	439.903,253 344.441,831	6	439.903,271 344.442,831	1.0
7	439.904,271 344.442,812	8	439.904,252 344.441,817	0.995
9	439.916,071 344.441,654	10	439.929,405 344.441,224	13.341

Punct început	X / Y	Punct sfârșit	X / Y	Lungime segment (** (m)
2	439.879,186 344.442,414	3	439.892,499 344.442,036	13.318
4	439.898,07 344.441,029	5	439.903,253 344.441,831	5.245
6	439.903,271 344.442,831	7	439.904,271 344.442,812	1.0
8	439.904,252 344.441,817	9	439.916,071 344.441,654	11.82
10	439.929,405 344.441,224	11	439.935,885 344.441,045	6.482

Punct început	X / Y	Punct sfârșit	X / Y	Lungime segment (** (m)
11	439.935,885 344.441,045	12	439.938,829 344.441,06	2.944
13	439.938,823 344.442,06	14	439.939,823 344.442,067	1.0
15	439.939,829 344.441,067	16	439.941,606 344.441,075	1.777
17	439.966,206 344.438,206	18	439.966,853 344.441,791	3.643
19	439.966,392 344.441,845	20	439.966,276 344.440,852	1.0
21	439.965,283 344.440,968	22	439.965,399 344.441,963	1.002
23	439.948,893 344.444,022	24	439.942,547 344.444,67	6.379
25	439.937,221 344.445,061	26	439.931,312 344.445,267	5.913
27	439.921,823 344.445,606	28	439.913,68 344.445,898	8.148
29	439.897,501 344.446,565	30	439.891,938 344.446,02	5.59

Punct început	X / Y	Punct sfârșit	X / Y	Lungime segment (** (m)
12	439.938,829 344.441,06	13	439.938,823 344.442,06	1.0
14	439.939,823 344.442,067	15	439.939,829 344.441,067	1.0
16	439.941,606 344.441,075	17	439.966,206 344.438,206	24.767
18	439.966,853 344.441,791	19	439.966,392 344.441,845	0.464
20	439.966,276 344.440,852	21	439.965,283 344.440,968	1.0
22	439.965,399 344.441,963	23	439.948,893 344.444,022	16.634
24	439.942,547 344.444,67	25	439.937,221 344.445,061	5.34
26	439.931,312 344.445,267	27	439.921,823 344.445,606	9.495
28	439.913,68 344.445,898	29	439.897,501 344.446,565	16.193
30	439.891,938 344.446,02	1	439.879,294 344.446,283	12.647

\*\* Lungimile segmentelor sunt determinate în planul de proiecție Stereo 70 și sunt rotunjite la 1 milimetru.

\*\*\* Distanța dintre puncte este formată din segmente cumulate ce sunt mai mici decât valoarea 1 milimetru.



**DATE DESPRE IMOBILUL NR. 2404**

Oficiul de Cadastru și Publicitate Imobiliară VALCEA  
Biroul de Cadastru și Publicitate Imobiliară Ramnicu Valcea

**A. Partea I. Descrierea imobilului**

TEREN Intravilan

Nr. cadastral vechi:112

Adresa: Loc. Condoiesti, Str Visinilor, Nr. 180, Jud. Valcea

Nr. Crt	Nr cadastral Nr. topografic	Suprafața* (mp)	Observații / Referințe
A1		Din acte: 492 Masurata: 489	Sector cadastral:39 Teren neimprejmuit;

**Construcții**

Crt	Nr cadastral Nr. topografic	Adresa	Observații / Referințe
A1.1	-C1	Loc. Condoiesti, Str Visinilor, Nr. 180, Jud. Valcea	Nr. niveluri:1; S. construita la sol:133 mp; S. construita desfasurata:133 mp;

**B. Partea II. Proprietari și acte**

Inscrieri privitoare la dreptul de proprietate și alte drepturi reale		Referințe
/		
Act Notarial nr. 73, din 19/04/2000 emis de BNP PIRVU IOANA (CERTIFICAT DE MOSTENITOR SUPLIMENTAR; );		
B1	Intabulare, drept de PROPRIETATE, dobandit prin Succesiune, cota actuala 1/1, cota initiala 1/1 1) RADU VASILE	A1
Act Administrativ nr. 7575, din 19/08/2024 emis de PRIMARIA COMUNEI STEFANESTI (ADEVERINTA; );		
B2	Intabulare, drept de PROPRIETATE, dobandit prin Construire, cota actuala 1/1, cota initiala 1/1 1) RADU VASILE	A1.1

**C. Partea III. SARCINI .**

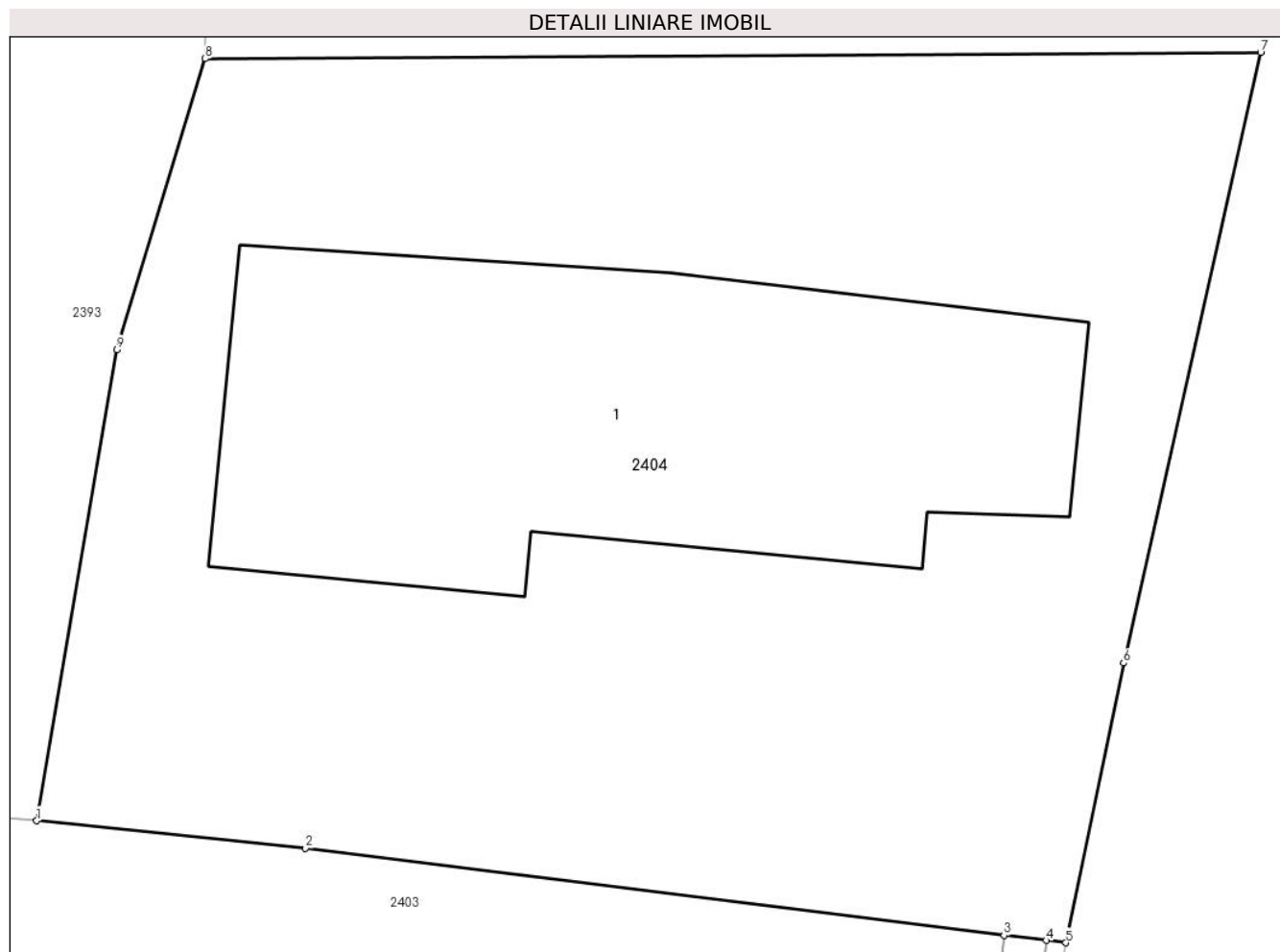
Inscrieri privind dezmembramintele dreptului de proprietate, drepturi reale de garanție și sarcini	Referințe
NU SUNT	

## Anexa Nr. 1 La Partea I

## Teren

Nr cadastral	Suprafața (mp)*	Observații / Referințe
	Din acte: 492 Masurata: 489	

\* Suprafața este determinată în planul de proiecție Stereo 70.



## Date referitoare la teren

Crt	Categorie folosință	Intra vilan	Suprafața (mp)	Tarla	Parcelă	Nr. topo	Observații / Referințe
1	curți constructii	DA	489	9	169	-	

## Date referitoare la construcții

Crt	Număr	Destinație construcție	Supraf. (mp)	Situație juridică	Observații / Referințe
A1.1	-C1	construcții de locuințe	133	Cu acte	Nr. niveluri:1; S. construita la sol:133 mp; S. construita desfasurata:133 mp;

## Lungime Segmente

1) Valorile lungimilor segmentelor sunt obținute din proiecție în plan.

Punct început	X / Y	Punct sfârșit	X / Y	Lungime segment (** (m)
1	439.942,547 344.444,67	2	439.948,893 344.444,022	6.379
2	439.948,893 344.444,022	3	439.965,399 344.441,963	16.634
3	439.965,399 344.441,963	4	439.966,392 344.441,845	1.0

Punct început	X / Y	Punct sfârșit	X / Y	Lungime segment (** (m)
4	439.966,392 344.441,845	5	439.966,853 344.441,791	0.464
5	439.966,853 344.441,791	6	439.968,22 344.448,4	6.749
6	439.968,22 344.448,4	7	439.971,458 344.462,822	14.781
7	439.971,458 344.462,822	8	439.946,525 344.462,674	24.933
8	439.946,525 344.462,674	9	439.944,438 344.455,801	7.183
9	439.944,438 344.455,801	1	439.942,547 344.444,67	11.29

\*\* Lungimile segmentelor sunt determinate în planul de proiecție Stereo 70 și sunt rotunjite la 1 milimetru.

\*\*\* Distanța dintre puncte este formată din segmente cumulate ce sunt mai mici decât valoarea 1 milimetru.





**DATE DESPRE IMOBILUL NR. 2405**

Oficiul de Cadastru și Publicitate Imobiliară VALCEA  
Biroul de Cadastru și Publicitate Imobiliară Ramnicu Valcea

**A. Partea I. Descrierea imobilului**

TEREN Intravilan

Adresa: Loc. Condoiesti, Str Visinilor, Jud. Valcea

Nr. Crt	Nr cadastral Nr. topografic	Suprafața* (mp)	Observații / Referințe
A1		1	Sector cadastral:39 Teren neimprijmit;

**Construcții**

Crt	Nr cadastral Nr. topografic	Adresa	Observații / Referințe
A1.1	-C1	Loc. Condoiesti, Str Visinilor, Jud. Valcea	Nr. niveluri:1; S. construita la sol:1 mp; S. construita desfasurata:1 mp; STALP

**B. Partea II. Proprietari și acte**

Inscrieri privitoare la dreptul de proprietate și alte drepturi reale		Referințe
/		
Act Normativ nr. 1705, din 29/11/2006 emis de GUVERNUL ROMANIEI (; LEGEA NR 123/10.07.2012, EMISA DE PARLAMENTUL ROMANIEI);		
B1	Intabulare, drept de PROPRIETATE, dobandit prin Lege, cota actuala 1/1, cota initiala 1/1 1) STATUL ROMAN, CIF:9999999999999, DOMENIUL PUBLIClipsă CUI;	A1, A1.1
Act Administrativ nr. 6, din 20/06/2005 emis de MINISTERUL ECONOMIEI;		
B2	Intabulare, drept de CONCESIUNE 1) DISTRIBUTIE ENERGIE OLTENIA S.A., CIF:14491102	A1.1

**C. Partea III. SARCINI .**

Inscrieri privind dezmembramintele dreptului de proprietate, drepturi reale de garanție și sarcini	Referințe
NU SUNT	


## Anexa Nr. 1 La Partea I

## Teren

Nr cadastral	Suprafața (mp)*	Observații / Referințe
	1	

\* Suprafața este determinată în planul de proiecție Stereo 70.

## DETALII LINIARE IMOBIL



## Date referitoare la teren

Crt	Categorie folosință	Intra vilan	Suprafața (mp)	Tarla	Parcelă	Nr. topo	Observații / Referințe
1	curti constructii	DA	1	9	-	-	

## Date referitoare la construcții

Crt	Număr	Destinație construcție	Supraf. (mp)	Situație juridică	Observații / Referințe
A1.1	-C1	construcții industriale și edilitare	1	Cu acte	Nr. niveluri:1; S. construita la sol:1 mp; S. construita desfasurata:1 mp; STALP

## Lungime Segmente

1) Valorile lungimilor segmentelor sunt obținute din proiecție în plan.

Punct început	X / Y	Punct sfârșit	X / Y	Lungime segment (** (m)
1	439.966,392 344.441,845	2	439.965,399 344.441,963	1.0
2	439.965,399 344.441,963	3	439.965,283 344.440,968	1.002
3	439.965,283 344.440,968	4	439.966,276 344.440,852	1.0

Punct început	X / Y	Punct sfârșit	X / Y	Lungime segment (** (m)
4	439.966,276 344.440,852	1	439.966,392 344.441,845	1.0

\*\* Lungimile segmentelor sunt determinate în planul de proiecție Stereo 70 și sunt rotunjite la 1 milimetru.

\*\*\* Distanța dintre puncte este formată din segmente cumulate ce sunt mai mici decât valoarea 1 milimetru.





## DATE DESPRE IMOBILUL NR. 2406

Oficiul de Cadastru și Publicitate Imobiliară VALCEA  
Biroul de Cadastru și Publicitate Imobiliară Ramnicu Valcea

## A. Partea I. Descrierea imobilului

TEREN Intravilan

Nr. CF vechi:212  
Nr. cadastral vechi:253

Adresa: Loc. Condoiesti, Str Principala, Nr. 178, Jud. Valcea, pct. Acasa

Nr. Crt	Nr cadastral Nr. topografic	Suprafața* (mp)	Observații / Referințe
A1	35035	Din acte: 4.273 Masurata: 4.339	Sector cadastral:39 Teren imprejmuit;

## Construcții

Crt	Nr cadastral Nr. topografic	Adresa	Observații / Referințe
A1.2	35035-C2	Loc. Condoiesti, Str Principala, Nr. 178, Jud. Valcea, pct. Acasa	Nr. niveluri:1; S. construita la sol:138 mp; S. construita desfasurata:138 mp; magazine
A1.3	35035-C3	Loc. Condoiesti, Str Principala, Nr. 178, Jud. Valcea, pct. Acasa	Nr. niveluri:1; S. construita la sol:42 mp; S. construita desfasurata:42 mp; magazin
A1.4	35035-C4	Loc. Condoiesti, Str Principala, Nr. 178, Jud. Valcea, pct. Acasa	Nr. niveluri:1; S. construita la sol:28 mp; S. construita desfasurata:28 mp; magazine (magazin)
A1.5	35035-C5	Loc. Condoiesti, Str Principala, Nr. 178, Jud. Valcea, pct. Acasa	Nr. niveluri:1; S. construita la sol:133 mp; S. construita desfasurata:133 mp;
A1.6	35035-C6	Loc. Condoiesti, Str Principala, Nr. 178, Jud. Valcea, pct. Acasa	Nr. niveluri:1; S. construita la sol:13 mp; S. construita desfasurata:13 mp;
A1.7	35035-C7	Loc. Condoiesti, Str Principala, Nr. 178, Jud. Valcea, pct. Acasa	Nr. niveluri:1; S. construita la sol:24 mp; S. construita desfasurata:24 mp;

## B. Partea II. Proprietari și acte

Inscrieri privitoare la dreptul de proprietate și alte drepturi reale	Referințe
<b>11041 / 17/04/2007</b>	
Contract De Donatie nr. aut. nr. 426, din 18/02/1999 emis de BNP Daniela Ileana Munteanu (; Sentinta civila nr. 2560 din 20.12.2006 pron. de Judecatoria Dragasani in Dos. nr. 660/223/2006 (numar in format vechi 4655/2006).);	
B1	A1, A1.2, A1.3, A1.4, A1.5
Intabulare, drept de PROPRIETATE mod dobândire conventie si, dobândit prin Hotarare Judecatoreasca, cota actuala 1/1, cota initiala 1/1	
1) CROITORU SIMONA-MARINELA	
OBSERVATIIL: (provenita din conversia CF 212)	
/	
Act Administrativ nr. 7575, din 19/08/2024 emis de PRIMARIA COMUNEI STEFANESTI (ADEVÉRINTA; );	
B3	A1.6, A1.7
Intabulare, drept de PROPRIETATE, dobândit prin Construire, cota actuala 1/1, cota initiala 1/1	
1) CROITORU SIMONA-MARINELA	

## C. Partea III. SARCINI .

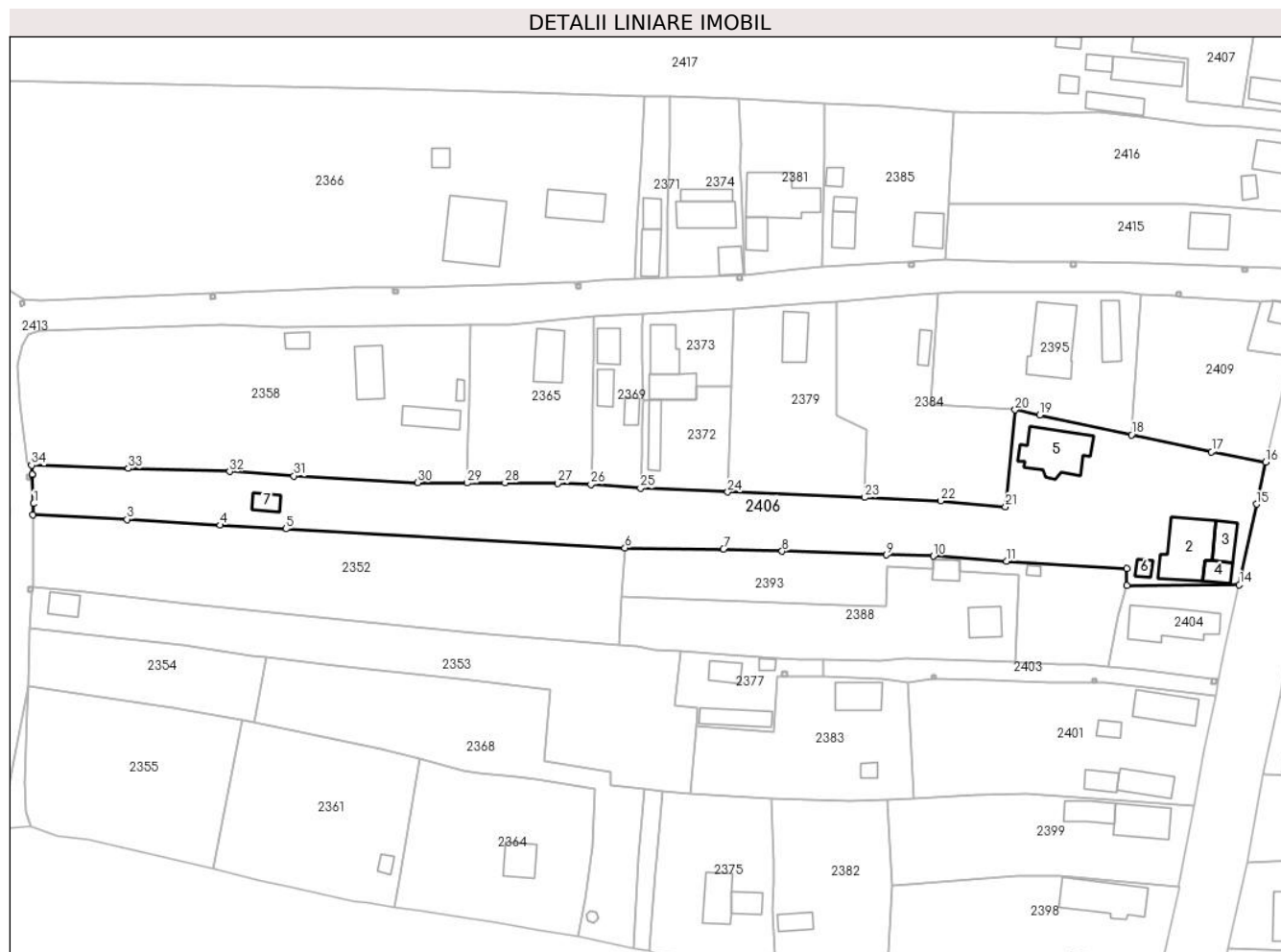
Inscrieri privind dezmembramintele dreptului de proprietate, drepturi reale de garanție și sarcini	Referințe
NU SUNT	

## Anexa Nr. 1 La Partea I

## Teren

Nr cadastral	Suprafața (mp)*	Observații / Referințe
35035	Din acte: 4.273 Masurata: 4.339	

\* Suprafața este determinată în planul de proiecție Stereo 70.



## Date referitoare la teren

Crt	Categorie folosință	Intra vilan	Suprafața (mp)	Tarla	Parcelă	Nr. topo	Observații / Referințe
1	curți constructii	DA	1.387	9	160	-	
2	curți constructii	DA	172	9	155,202,203	-	
3	livada	DA	2.296	9	155,202,203	-	
4	ape statatoare	DA	251	9	155,202,203	-	
5	livada	DA	233	9	155,202,203	-	

## Date referitoare la construcții

Crt	Număr	Destinație construcție	Supraf. (mp)	Situație juridică	Observații / Referințe
A1.2	35035-C2	constructii anexa	Din acte: 23 Masurata: 138	Cu acte	Nr. niveluri:1; S. construita la sol:138 mp; S. construita desfasurata:138 mp; magazine
A1.3	35035-C3	constructii administrative si social culturale	42	Cu acte	Nr. niveluri:1; S. construita la sol:42 mp; S. construita desfasurata:42 mp; magazin
A1.4	35035-C4	constructii industriale si edilitare	28	Cu acte	Nr. niveluri:1; S. construita la sol:28 mp; S. construita desfasurata:28 mp; magazine (magazin)

Crt	Număr	Destinație construcție	Supraf. (mp)	Situație juridică	Observații / Referințe
A1.5	35035-C5	construcții administrative și social culturale	133	Cu acte	Nr. niveluri:1; S. construita la sol:133 mp; S. construita desfasurata:133 mp;
A1.6	35035-C6	construcții anexa	13	Cu acte	Nr. niveluri:1; S. construita la sol:13 mp; S. construita desfasurata:13 mp;
A1.7	35035-C7	construcții anexa	24	Cu acte	Nr. niveluri:1; S. construita la sol:24 mp; S. construita desfasurata:24 mp;

**Lungime Segmente**

1) Valorile lungimilor segmentelor sunt obținute din proiecție în plan.

Punct început	X / Y	Punct sfârșit	X / Y	Lungime segment (** (m))	Punct început	X / Y	Punct sfârșit	X / Y	Lungime segment (** (m))
1	439.704,334 344.480,775	2	439.704,176 344.478,36	2.42	2	439.704,176 344.478,36	3	439.724,999 344.477,268	20.852
3	439.724,999 344.477,268	4	439.745,662 344.475,999	20.702	4	439.745,662 344.475,999	5	439.760,229 344.475,174	14.59
5	439.760,229 344.475,174	6	439.835,324 344.470,935	75.215	6	439.835,324 344.470,935	7	439.857,171 344.470,702	21.848
7	439.857,171 344.470,702	8	439.870,137 344.470,23	12.975	8	439.870,137 344.470,23	9	439.893,252 344.469,429	23.129
9	439.893,252 344.469,429	10	439.903,688 344.469,158	10.44	10	439.903,688 344.469,158	11	439.919,844 344.468,046	16.194
11	439.919,844 344.468,046	12	439.946,553 344.466,339	26.763	12	439.946,553 344.466,339	13	439.946,525 344.462,674	3.665
13	439.946,525 344.462,674	14	439.971,458 344.462,822	24.933	14	439.971,458 344.462,822	15	439.975,25 344.480,64	18.217
15	439.975,25 344.480,64	16	439.977,283 344.489,937	9.517	16	439.977,283 344.489,937	17	439.965,279 344.492,277	12.23
17	439.965,279 344.492,277	18	439.947,544 344.496,016	18.125	18	439.947,544 344.496,016	19	439.927,177 344.500,366	20.826
19	439.927,177 344.500,366	20	439.921,76 344.501,547	5.544	20	439.921,76 344.501,547	21	439.919,646 344.480,094	21.557
21	439.919,646 344.480,094	22	439.905,242 344.481,382	14.461	22	439.905,242 344.481,382	23	439.888,481 344.482,132	16.778
23	439.888,481 344.482,132	24	439.858,094 344.483,323	30.41	24	439.858,094 344.483,323	25	439.838,778 344.484,167	19.334
25	439.838,778 344.484,167	26	439.827,778 344.485,023	11.033	26	439.827,778 344.485,023	27	439.820,41 344.485,282	7.373
27	439.820,41 344.485,282	28	439.808,751 344.485,383	11.659	28	439.808,751 344.485,383	29	439.800,311 344.485,338	8.44
29	439.800,311 344.485,338	30	439.789,366 344.485,442	10.945	30	439.789,366 344.485,442	31	439.762,0 344.486,926	27.406
31	439.762,0 344.486,926	32	439.747,744 344.487,9	14.289	32	439.747,744 344.487,9	33	439.725,291 344.488,59	22.464
33	439.725,291 344.488,59	34	439.703,87 344.489,25	21.431	34	439.703,87 344.489,25	35	439.703,982 344.487,211	2.042
35	439.703,982 344.487,211	36	439.703,984 344.487,161	0.05	36	439.703,984 344.487,161	1	439.704,334 344.480,775	6.396

\*\* Lungimile segmentelor sunt determinate în planul de proiecție Stereo 70 și sunt rotunjite la 1 milimetru.

\*\*\* Distanța dintre puncte este formată din segmente cumulate ce sunt mai mici decât valoarea 1 milimetru.





**DATE DESPRE IMOBILUL NR. 2407**

Oficiul de Cadastru și Publicitate Imobiliară VALCEA  
Biroul de Cadastru și Publicitate Imobiliară Ramnicu Valcea

**A. Partea I. Descrierea imobilului**

TEREN Intravilan

Adresa: Loc. Condoiesti, Jud. Valcea

Nr. Crt	Nr cadastral Nr. topografic	Suprafața* (mp)	Observații / Referințe
A1		Din acte: 476 Masurata: 482	Sector cadastral:39 Teren imprejmuit;

**B. Partea II. Proprietari și acte**

Inscrieri privitoare la dreptul de proprietate și alte drepturi reale		Referințe
/		
Act Administrativ nr. 283/50680, din 18/10/1996 emis de CJSDPAT VALCEA (TITLU DE PROPRIETATE; );		
B1	Intabulare, drept de PROPRIETATE, dobandit prin Reconstituire, cota actuala 1/1, cota initiala 1/1 1) IORDACHE IORDANA, LIPSA CNP;	A1

**C. Partea III. SARCINI .**

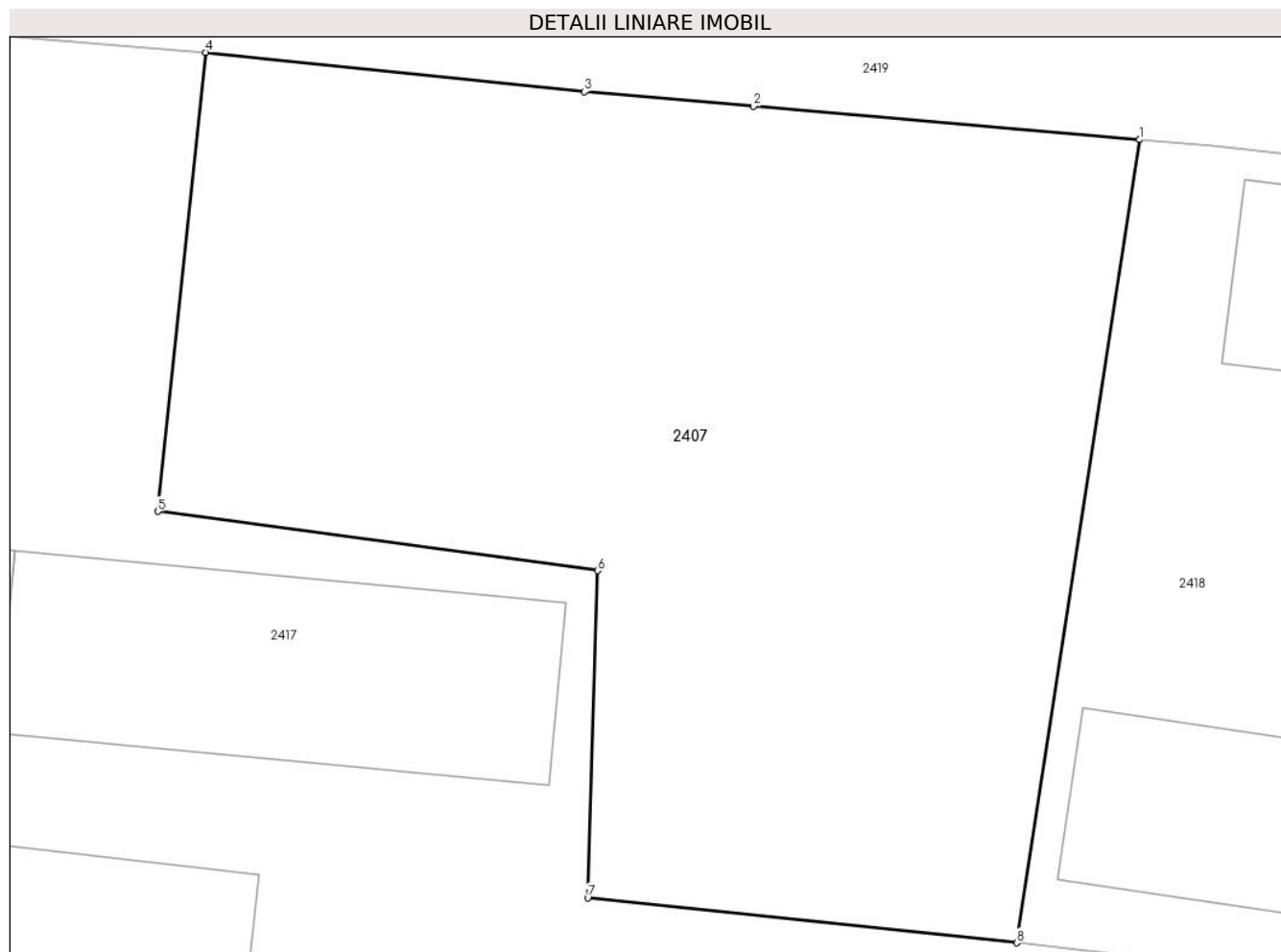
Inscrieri privind dezmembramintele dreptului de proprietate, drepturi reale de garanție și sarcini	Referințe
NU SUNT	

## Anexa Nr. 1 La Partea I

## Teren

Nr cadastral	Suprafața (mp)*	Observații / Referințe
	Din acte: 476 Masurata: 482	

\* Suprafața este determinată în planul de proiecție Stereo 70.



## Date referitoare la teren

Crt	Categorie folosință	Intra vilan	Suprafața (mp)	Tarla	Parcelă	Nr. topo	Observații / Referințe
1	arabil	DA	482	10	272	-	

## Lungime Segmente

1) Valorile lungimilor segmentelor sunt obținute din proiecție în plan.

Punct început	X / Y	Punct sfârșit	X / Y	Lungime segment (** (m)
1	439.975,713 344.591,638	2	439.964,652 344.592,595	11.102
2	439.964,652 344.592,595	3	439.959,799 344.593,015	4.871
3	439.959,799 344.593,015	4	439.948,943 344.594,141	10.914
4	439.948,943 344.594,141	5	439.947,575 344.580,987	13.225
5	439.947,575 344.580,987	6	439.960,173 344.579,295	12.711

Punct început	X / Y	Punct sfârșit	X / Y	Lungime segment (** (m)
6	439.960,173 344.579,295	7	439.959,897 344.569,911	9.388
7	439.959,897 344.569,911	8	439.972,188 344.568,629	12.358
8	439.972,188 344.568,629	1	439.975,713 344.591,638	23.277

\*\* Lungimile segmentelor sunt determinate în planul de proiecție Stereo 70 și sunt rotunjite la 1 milimetru.

\*\*\* Distanța dintre puncte este formată din segmente cumulate ce sunt mai mici decât valoarea 1 milimetru.



**DATE DESPRE IMOBILUL NR. 2408**

Oficiul de Cadastru și Publicitate Imobiliară VALCEA  
Biroul de Cadastru și Publicitate Imobiliară Ramnicu Valcea

**A. Partea I. Descrierea imobilului**

TEREN Intravilan

Adresa: Loc. Condoiesti, Str Principala, Nr. 138, Jud. Valcea

Nr. Crt	Nr cadastral Nr. topografic	Suprafața* (mp)	Observații / Referințe
A1		1.165	Sector cadastral:39 Teren imprejmuit;

**Construcții**

Crt	Nr cadastral Nr. topografic	Adresa	Observații / Referințe
A1.1	-C1	Loc. Condoiesti, Str Principala, Nr. 138, Jud. Valcea	Nr. niveluri:1; S. construita la sol:83 mp; S. construita desfasurata:83 mp;

**B. Partea II. Proprietari și acte**

Inscrieri privitoare la dreptul de proprietate și alte drepturi reale		Referințe
/		
Act Normativ nr. 7, din 13/03/1996 emis de PARLAMENTUL ROMÂNIEI (LEGE; ,art.13);		
B1	Inscrierea posesiei, drept de PROPRIETATE, dobandit prin Lege, cota actuala 1/1, cota initiala 1/1 1) NEIDENTIFICAT NEIDENTIFICAT	A1
B2	Se notează mențiunea de proprietar neidentificat.	A1
Act Notarial nr. 1394, din 07/10/1982 emis de NOTARIATUL DE STAT LOCAL DRAGASANI, JUDETUL VALCEA (CONTRACT DE VANZARE-CUMPARARE; );		
B3	Intabulare, drept de PROPRIETATE, dobandit prin Conventie, cota actuala 1/1, cota initiala 1/1 1) MAZILU A, GHEORGHITA, LIPSA CNP;	A1.1

**C. Partea III. SARCINI .**

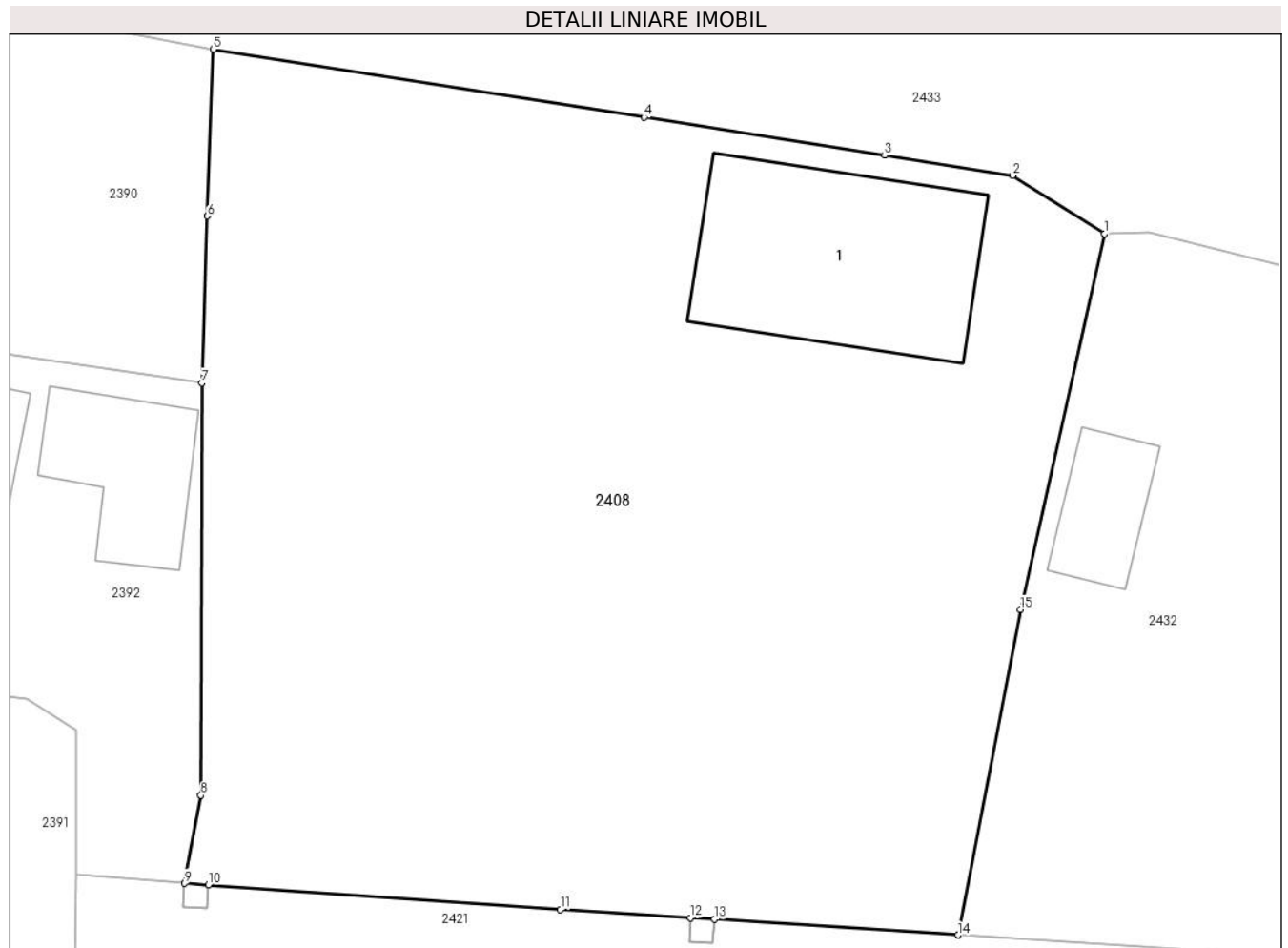
Inscrieri privind dezmembramintele dreptului de proprietate, drepturi reale de garanție și sarcini	Referințe
NU SUNT	

## Anexa Nr. 1 La Partea I

## Teren

Nr cadastral	Suprafața (mp)*	Observații / Referințe
	1.165	

\* Suprafața este determinată în planul de proiecție Stereo 70.



## Date referitoare la teren

Crt	Categorie folosință	Intravilan	Suprafața (mp)	Tarla	Parcelă	Nr. topo	Observații / Referințe
1	curți constructii	DA	589	10	-	-	
2	faneata	DA	576	10	-	-	

## Date referitoare la construcții

Crt	Număr	Destinație construcție	Supraf. (mp)	Situație juridică	Observații / Referințe
A1.1	-C1	construcții de locuințe	83	Cu acte	Nr. niveluri:1; S. construita la sol:83 mp; S. construita desfasurata:83 mp;

## Lungime Segmente

1) Valorile lungimilor segmentelor sunt obținute din proiecție în plan.

Punct început	X / Y	Punct sfârșit	X / Y	Lungime segment (** (m)
1	439.991,394 344.794,549	2	439.987,535 344.796,983	4.562
2	439.987,535 344.796,983	3	439.982,168 344.797,831	5.434
3	439.982,168 344.797,831	4	439.972,073 344.799,426	10.22

Punct început	X / Y	Punct sfârșit	X / Y	Lungime segment (** (m)
4	439.972,073 344.799,426	5	439.953,991 344.802,283	18.306
5	439.953,991 344.802,283	6	439.953,746 344.795,287	7.0
6	439.953,746 344.795,287	7	439.953,501 344.788,292	6.999
7	439.953,501 344.788,292	8	439.953,469 344.771,006	17.286
8	439.953,469 344.771,006	9	439.952,785 344.767,31	3.759
9	439.952,785 344.767,31	10	439.953,783 344.767,25	1.0
10	439.953,783 344.767,25	11	439.968,558 344.766,221	14.811
11	439.968,558 344.766,221	12	439.974,019 344.765,871	5.472
12	439.974,019 344.765,871	13	439.975,017 344.765,811	1.0
13	439.975,017 344.765,811	14	439.985,25 344.765,15	10.254
14	439.985,25 344.765,15	15	439.987,874 344.778,799	13.899
15	439.987,874 344.778,799	1	439.991,394 344.794,549	16.139

\*\* Lungimile segmentelor sunt determinate în planul de proiecție Stereo 70 și sunt rotunjite la 1 milimetru.

\*\*\* Distanța dintre puncte este formată din segmente cumulate ce sunt mai mici decât valoarea 1 milimetru.





**DATE DESPRE IMOBILUL NR. 2409**

Oficiul de Cadastru și Publicitate Imobiliară VALCEA  
Biroul de Cadastru și Publicitate Imobiliară Ramnicu Valcea

**A. Partea I. Descrierea imobilului**

TEREN Intravilan

Adresa: Loc. Condoiesti, Str Ungurenilor, Nr. 176, Jud. Valcea

Nr. Crt	Nr cadastral Nr. topografic	Suprafața* (mp)	Observații / Referințe
A1	35302	1.000	Sector cadastral:39 Teren neimpregmuit;

**B. Partea II. Proprietari și acte**

Inscrieri privitoare la dreptul de proprietate și alte drepturi reale	Referințe
<b>10714 / 03/03/2017</b>	
Act Notarial nr. 513, din 27/02/2017 emis de Pirvu Ioana;	
B5	A1
Intabulare, drept de PROPRIETATE, dobandit prin Conventie, cota actuala 1/1, cota initiala 1/1	
1) TRANA FLORIAN SERGIU	
2) TRANA ALINA-MARIA, sotii;	
OBSERVATII: bun comun	

**C. Partea III. SARCINI .**

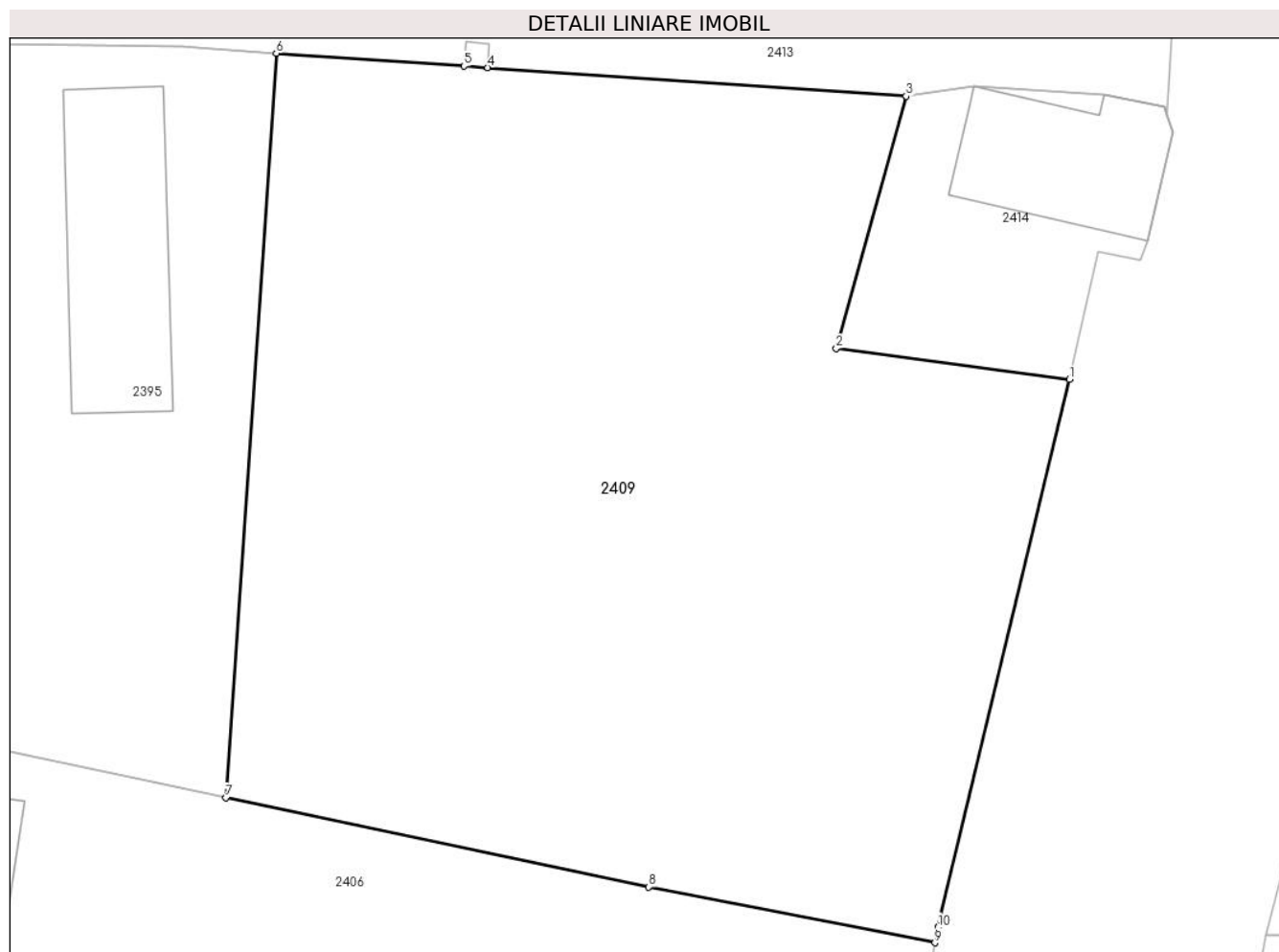
Inscrieri privind dezmembramintele dreptului de proprietate, drepturi reale de garanție și sarcini	Referințe
NU SUNT	

## Anexa Nr. 1 La Partea I

## Teren

Nr cadastral	Suprafața (mp)*	Observații / Referințe
35302	1.000	

\* Suprafața este determinată în planul de proiecție Stereo 70.



## Date referitoare la teren

Crt	Categorie folosință	Intramilan	Suprafața (mp)	Tarla	Parcelă	Nr. topo	Observații / Referințe
1	livada	DA	1.000	9	156/158	-	

## Lungime Segmente

1) Valorile lungimilor segmentelor sunt obținute din proiecție în plan.

Punct început	X / Y	Punct sfârșit	X / Y	Lungime segment (** (m)
1	439.982,923 344.513,55	2	439.973,145 344.514,857	9.865
2	439.973,145 344.514,857	3	439.976,08 344.525,42	10.963
3	439.976,08 344.525,42	4	439.958,528 344.526,624	17.593
4	439.958,528 344.526,624	5	439.957,53 344.526,692	1.0
5	439.957,53 344.526,692	6	439.949,655 344.527,225	7.893

Punct început	X / Y	Punct sfârșit	X / Y	Lungime segment (** (m)
6	439.949,655 344.527,225	7	439.947,544 344.496,016	31.28
7	439.947,544 344.496,016	8	439.965,279 344.492,277	18.125
8	439.965,279 344.492,277	9	439.977,283 344.489,937	12.23
9	439.977,283 344.489,937	10	439.977,412 344.490,588	0.664
10	439.977,412 344.490,588	1	439.982,923 344.513,55	23.614

\*\* Lungimile segmentelor sunt determinate în planul de proiecție Stereo 70 și sunt rotunjite la 1 milimetru.

\*\*\* Distanța dintre puncte este formată din segmente cumulate ce sunt mai mici decât valoarea 1 milimetru.



**DATE DESPRE IMOBILUL NR. 2410**

Oficiul de Cadastru și Publicitate Imobiliară VALCEA  
Biroul de Cadastru și Publicitate Imobiliară Ramnicu Valcea

**A. Partea I. Descrierea imobilului**

TEREN Extravilan

Adresa: Jud. Valcea

Nr. Crt	Nr cadastral Nr. topografic	Suprafața* (mp)	Observații / Referințe
A1		5.422	Sector cadastral:39 Teren neimprejmuit;

**B. Partea II. Proprietari și acte**

Inscrieri privitoare la dreptul de proprietate și alte drepturi reale		Referințe
/		
Act Normativ nr. 7, din 13/03/1996 emis de PARLAMENTUL ROMÂNIEI (LEGE; ,art.13);		
B1	Inscrierea posesiei, drept de PROPRIETATE, dobandit prin Lege, cota actuala 1/1, cota initiala 1/1 1) NEIDENTIFICAT NEIDENTIFICAT	A1
B2	Se notează mențiunea proprietar neidentificat	A1

**C. Partea III. SARCINI .**

Inscrieri privind dezmembramintele dreptului de proprietate, drepturi reale de garanție și sarcini	Referințe
NU SUNT	

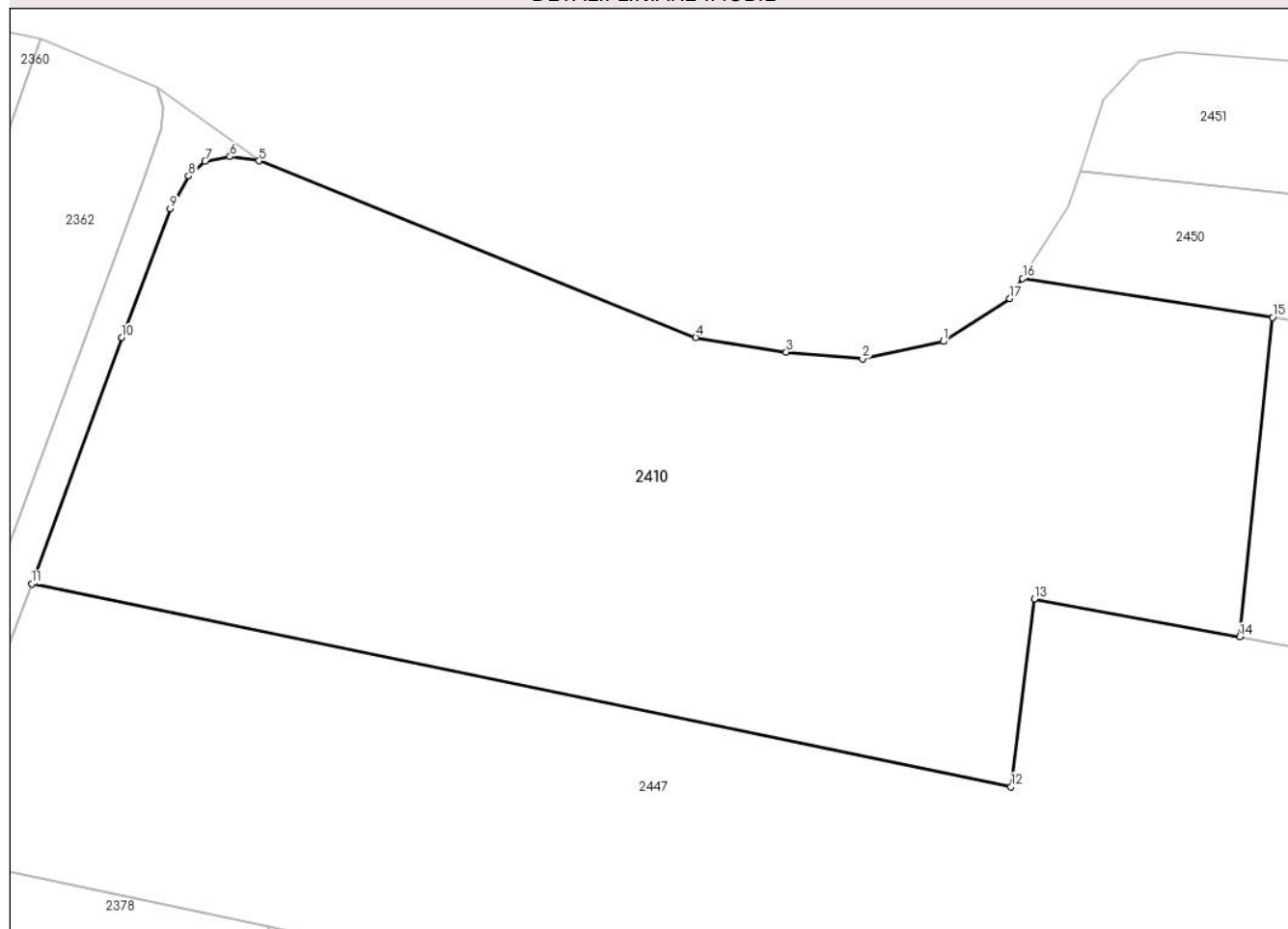
## Anexa Nr. 1 La Partea I

## Teren

Nr cadastral	Suprafața (mp)*	Observații / Referințe
	5.422	

\* Suprafața este determinată în planul de proiecție Stereo 70.

## DETALII LINIARE IMOBIL



## Date referitoare la teren

Crt	Categorie folosință	Intravilan	Suprafața (mp)	Tarla	Parcelă	Nr. topo	Observații / Referințe
1	arabil	NU	5.422	11	-	-	

## Lungime Segmente

1) Valorile lungimilor segmentelor sunt obținute din proiecție în plan.

Punct început	X / Y	Punct sfârșit	X / Y	Lungime segment (** (m)
1	439.953,412 345.095,541	2	439.944,7 345.093,682	8.908
2	439.944,7 345.093,682	3	439.936,476 345.094,408	8.256
3	439.936,476 345.094,408	4	439.926,702 345.095,97	9.898
4	439.926,702 345.095,97	5	439.879,566 345.115,029	50.843
5	439.879,566 345.115,029	6	439.876,416 345.115,479	3.182

Punct început	X / Y	Punct sfârșit	X / Y	Lungime segment (** (m)
6	439.876,416 345.115,479	7	439.873,711 345.114,98	2.751
7	439.873,711 345.114,98	8	439.871,943 345.113,392	2.376
8	439.871,943 345.113,392	9	439.869,952 345.109,876	4.041
9	439.869,952 345.109,876	10	439.864,694 345.095,956	14.88
10	439.864,694 345.095,956	11	439.855,018 345.069,392	28.271
11	439.855,018 345.069,392	12	439.960,739 345.047,511	107.962
12	439.960,739 345.047,511	13	439.963,246 345.067,768	20.412
13	439.963,246 345.067,768	14	439.985,44 345.063,677	22.568
14	439.985,44 345.063,677	15	439.988,982 345.098,139	34.644
15	439.988,982 345.098,139	16	439.961,998 345.102,352	27.311
16	439.961,998 345.102,352	17	439.960,613 345.100,175	2.58
17	439.960,613 345.100,175	1	439.953,412 345.095,541	8.563

\*\* Lungimile segmentelor sunt determinate în planul de proiecție Stereo 70 și sunt rotunjite la 1 milimetru.

\*\*\* Distanța dintre puncte este formată din segmente cumulate ce sunt mai mici decât valoarea 1 milimetru.





**DATE DESPRE IMOBILUL NR. 2411**

Oficiul de Cadastru și Publicitate Imobiliară VALCEA  
 Biroul de Cadastru și Publicitate Imobiliară Ramnicu Valcea

**A. Partea I. Descrierea imobilului**

TEREN Intravilan

Adresa: Loc. Condoiesti, Str Ungurenilor, Jud. Valcea

Nr. Crt	Nr cadastral Nr. topografic	Suprafața* (mp)	Observații / Referințe
A1		1	Sector cadastral:39 Teren neimprijmit;

**Construcții**

Crt	Nr cadastral Nr. topografic	Adresa	Observații / Referințe
A1.1	-C1	Loc. Condoiesti, Str Ungurenilor, Jud. Valcea	Nr. niveluri:1; S. construita la sol:1 mp; S. construita desfasurata:1 mp; STALP

**B. Partea II. Proprietari și acte**

Inscrieri privitoare la dreptul de proprietate și alte drepturi reale		Referințe
/		
Act Normativ nr. 1705, din 29/11/2006 emis de GUVERNUL ROMANIEI (; LEGEA NR 123/10.07.2012, EMISA DE PARLAMENTUL ROMANIEI);		
B1	Intabulare, drept de PROPRIETATE, dobandit prin Lege, cota actuala 1/1, cota initiala 1/1 1) STATUL ROMAN, CIF:9999999999999, DOMENIUL PUBLIClipsă CUI;	A1, A1.1
Act Administrativ nr. 6, din 20/06/2005 emis de MINISTERUL ECONOMIEI;		
B2	Intabulare, drept de CONCESIUNE 1) DISTRIBUTIE ENERGIE OLTENIA S.A., CIF:14491102	A1.1

**C. Partea III. SARCINI .**

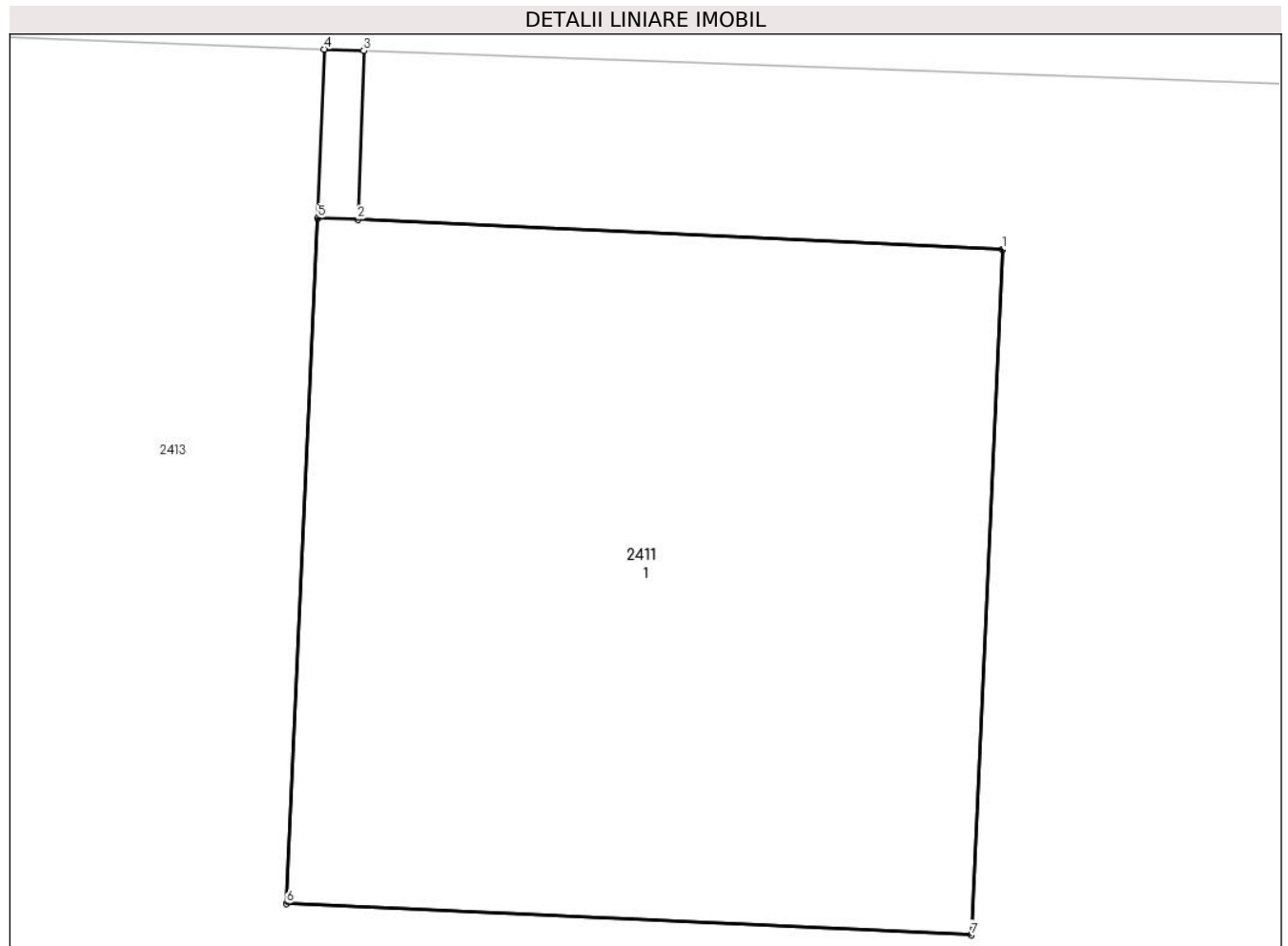
Inscrieri privind dezmembramintele dreptului de proprietate, drepturi reale de garanție și sarcini	Referințe
NU SUNT	

## Anexa Nr. 1 La Partea I

## Teren

Nr cadastral	Suprafața (mp)*	Observații / Referințe
	1	

\* Suprafața este determinată în planul de proiecție Stereo 70.



## Date referitoare la teren

Crt	Categorie folosință	Intra vilan	Suprafața (mp)	Tarla	Parcelă	Nr. topo	Observații / Referințe
1	curți constructii	DA	1	-	-	-	

## Date referitoare la construcții

Crt	Număr	Destinație construcție	Supraf. (mp)	Situație juridică	Observații / Referințe
A1.1	-C1	construcții industriale și edilitare	1	Cu acte	Nr. niveluri:1; S. construita la sol:1 mp; S. construita desfasurata:1 mp; STALP

## Lungime Segmente

1) Valorile lungimilor segmentelor sunt obținute din proiecție în plan.

Punct început	X / Y	Punct sfârșit	X / Y	Lungime segment (** (m)
1	439.973,12 344.533,053	2	439.972,179 344.533,097	0.942
2	439.972,179 344.533,097	3	439.972,188 344.533,343	0.246
3	439.972,188 344.533,343	4	439.972,13 344.533,345	0.058

Punct început	X / Y	Punct sfârșit	X / Y	Lungime segment (** (m)
4	439.972,13 344.533,345	5	439.972,121 344.533,099	0.246
5	439.972,121 344.533,099	6	439.972,075 344.532,1	1.0
6	439.972,075 344.532,1	7	439.973,074 344.532,054	1.0
7	439.973,074 344.532,054	1	439.973,12 344.533,053	1.0

\*\* Lungimile segmentelor sunt determinate în planul de proiecție Stereo 70 și sunt rotunjite la 1 milimetru.

\*\*\* Distanța dintre puncte este formată din segmente cumulate ce sunt mai mici decât valoarea 1 milimetru.



**DATE DESPRE IMOBILUL NR. 2412**

Oficiul de Cadastru și Publicitate Imobiliară VALCEA  
Biroul de Cadastru și Publicitate Imobiliară Ramnicu Valcea

**A. Partea I. Descrierea imobilului**

TEREN Intravilan

Adresa: Loc. Condoiesti, Jud. Valcea

Nr. Crt	Nr cadastral Nr. topografic	Suprafața* (mp)	Observații / Referințe
A1		1	Sector cadastral:39 Teren neimprijmit;

**Construcții**

Crt	Nr cadastral Nr. topografic	Adresa	Observații / Referințe
A1.1	-C1	Loc. Condoiesti, Jud. Valcea	Nr. niveluri:1; S. construita la sol:1 mp; S. construita desfasurata:1 mp; STALP

**B. Partea II. Proprietari și acte**

Inscrieri privitoare la dreptul de proprietate și alte drepturi reale		Referințe
/		
Act Normativ nr. 1705, din 29/11/2006 emis de GUVERNUL ROMANIEI (; LEGEA NR 123/10.07.2012, EMISA DE PARLAMENTUL ROMANIEI);		
B1	Intabulare, drept de PROPRIETATE, dobandit prin Lege, cota actuala 1/1, cota initiala 1/1 1) STATUL ROMAN, CIF:9999999999999, DOMENIUL PUBLIClipsă CUI;	A1, A1.1
Act Administrativ nr. 6, din 20/06/2005 emis de MINISTERUL ECONOMIEI;		
B2	Intabulare, drept de CONCESIUNE 1) DISTRIBUTIE ENERGIE OLTENIA S.A., CIF:14491102	A1.1

**C. Partea III. SARCINI .**


Inscrieri privind dezmembramintele dreptului de proprietate, drepturi reale de garanție și sarcini	Referințe
NU SUNT	

## Anexa Nr. 1 La Partea I

## Teren

Nr cadastral	Suprafața (mp)*	Observații / Referințe
	1	

\* Suprafața este determinată în planul de proiecție Stereo 70.



## Date referitoare la teren

Crt	Categorie folosință	Intravilan	Suprafața (mp)	Tarla	Parcelă	Nr. topo	Observații / Referințe
1	curti constructii	DA	1	10	-	-	

## Date referitoare la construcții

Crt	Număr	Destinație construcție	Supraf. (mp)	Situație juridică	Observații / Referințe
A1.1	-C1	construcții industriale și edilitare	1	Cu acte	Nr. niveluri:1; S. construita la sol:1 mp; S. construita desfasurata:1 mp; STALP

## Lungime Segmente

1) Valorile lungimilor segmentelor sunt obținute din proiecție în plan.

Punct început	X / Y	Punct sfârșit	X / Y	Lungime segment (** (m)
1	439.975,017 344.765,811	2	439.974,019 344.765,871	1.0
2	439.974,019 344.765,871	3	439.973,959 344.764,872	1.001
3	439.973,959 344.764,872	4	439.974,957 344.764,813	1.0

Punct început	X / Y	Punct sfârșit	X / Y	Lungime segment (** (m)
4	439.974,957 344.764,813	1	439.975,017 344.765,811	1.0

\*\* Lungimile segmentelor sunt determinate în planul de proiecție Stereo 70 și sunt rotunjite la 1 milimetru.

\*\*\* Distanța dintre puncte este formată din segmente cumulate ce sunt mai mici decât valoarea 1 milimetru.





**DATE DESPRE IMOBILUL NR. 2413**

Oficiul de Cadastru și Publicitate Imobiliară VALCEA  
Biroul de Cadastru și Publicitate Imobiliară Ramnicu Valcea

**A. Partea I. Descrierea imobilului**

TEREN Intravilan

Adresa: Loc. Condoiesti, Str Ungurenilor, Jud. Valcea

Nr. Crt	Nr cadastral Nr. topografic	Suprafața* (mp)	Observații / Referințe
A1	37097	2.901	Sector cadastral:39 Teren neimprejmuit;

**B. Partea II. Proprietari și acte**

Inscrieri privitoare la dreptul de proprietate și alte drepturi reale		Referințe
<b>59050 / 11/07/2024</b>		
Act Normativ nr. HG. nr. 1362, din 27/12/2001 emis de Guvernul României (; Monitorul Oficial; Hotarare de Guvern; ; act administrativ nr Adeverinta nr. 6325 din 04.07.2024, emis de Primaria Comunei Stefanesti);		
B1	Intabulare, drept de PROPRIETATE, dobandit prin Lege, cota actuala 1/1, cota initiala 1/1 1) <b>COMUNA STEFANESTI</b> , CIF:2573918, domeniu public	A1

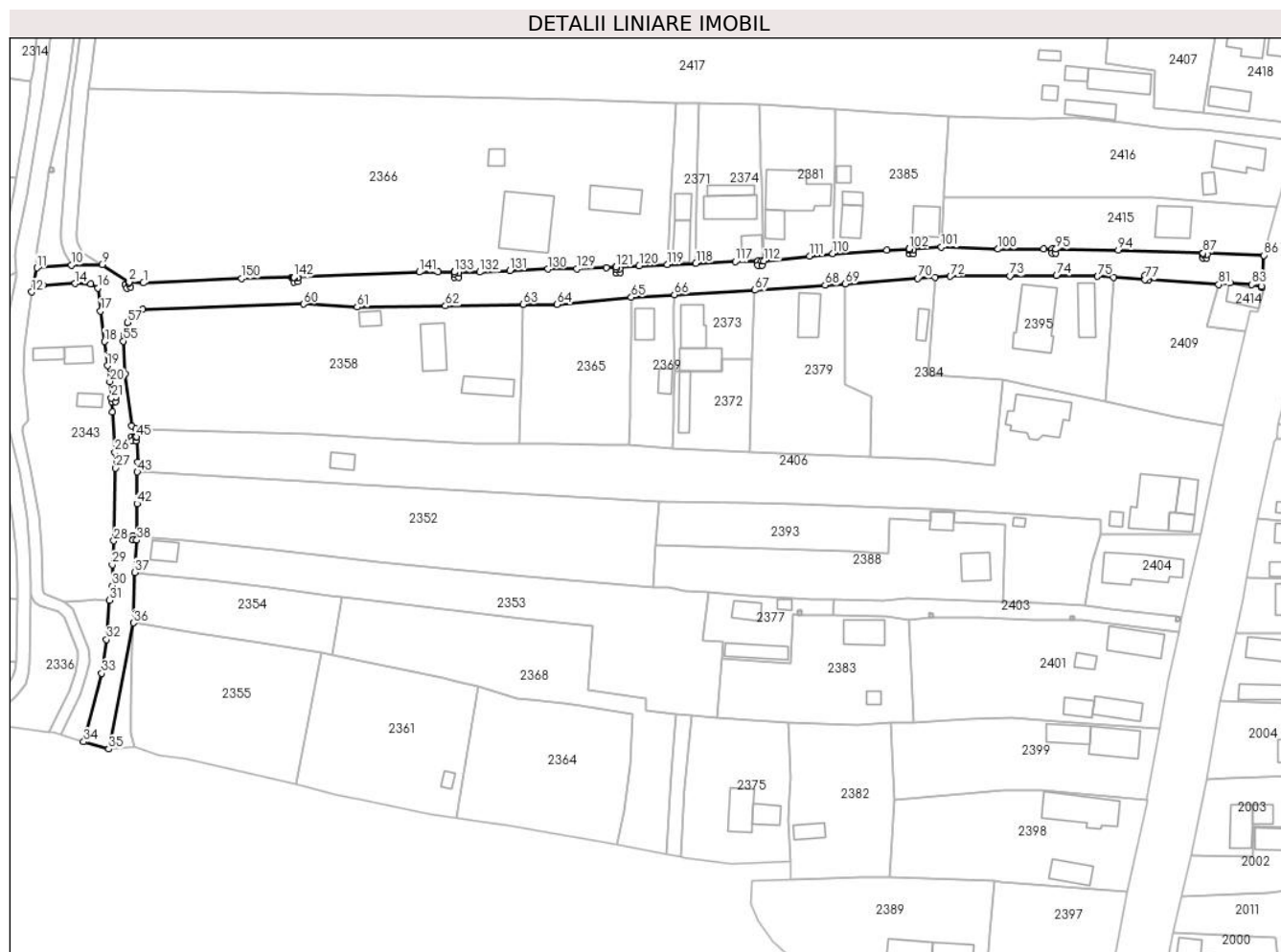
**C. Partea III. SARCINI .**

Inscrieri privind dezmembramintele dreptului de proprietate, drepturi reale de garanție și sarcini	Referințe
NU SUNT	

**Teren**

Nr cadastral	Suprafața (mp)*	Observații / Referințe
37097	2.901	

\* Suprafața este determinată în planul de proiecție Stereo 70.



**Date referitoare la teren**

Crt	Categorie folosință	Intravilan	Suprafața (mp)	Tarla	Parcelă	Nr. topo	Observații / Referințe
1	drum	DA	2.901	-	-	-	

**Lungime Segmente**

1) Valorile lungimilor segmentelor sunt obținute din proiecție în plan.

Punct început	X / Y	Punct sfârșit	X / Y	Lungime segment
1	439.705,736 344.525,853	2	439.702,109 344.526,106	3.636
4	439.702,439 344.524,853	5	439.701,501 344.524,505	1.0
7	439.702,039 344.525,771	8	439.702,065 344.526,134	0.364
10	439.687,583 344.530,355	11	439.678,92 344.529,653	8.691
13	439.680,479 344.525,33	14	439.688,596 344.525,685	8.125
16	439.694,28 344.524,59	17	439.694,95 344.518,81	5.819
2	439.702,109 344.526,106	3	439.702,091 344.525,79	0.317
5	439.701,501 344.524,505	6	439.701,153 344.525,442	1.0
8	439.702,065 344.526,134	9	439.695,296 344.530,424	8.014
11	439.678,92 344.529,653	12	439.677,607 344.523,57	6.223
14	439.688,596 344.525,685	15	439.692,52 344.525,629	3.924
17	439.694,95 344.518,81	18	439.695,926 344.511,149	7.723
3	439.702,091 344.525,79	4	439.702,439 344.524,853	1.0
6	439.701,153 344.525,442	7	439.702,039 344.525,771	0.945
9	439.695,296 344.530,424	10	439.687,583 344.530,355	7.713
12	439.677,607 344.523,57	13	439.680,479 344.525,33	3.368
15	439.692,52 344.525,629	16	439.694,28 344.524,59	2.044
18	439.695,926 344.511,149	19	439.696,7 344.505,08	6.118

Punct început	X / Y	Punct sfârșit	X / Y	Lungime segment	Punct început	X / Y	Punct sfârșit	X / Y	Lungime segment	Punct început	X / Y	Punct sfârșit	X / Y	Lungime segment
19	439.696,7 344.505,08	20	439.697,29 344.501,06	4.063	20	439.697,29 344.501,06	21	439.697,657 344.496,938	4.138	21	439.697,657 344.496,938	22	439.698,653 344.497,033	1.001
22	439.698,653 344.497,033	23	439.698,748 344.496,037	1.001	23	439.698,748 344.496,037	24	439.697,753 344.495,942	1.0	24	439.697,753 344.495,942	25	439.697,97 344.493,43	2.521
25	439.697,97 344.493,43	26	439.698,535 344.483,319	10.12 7	26	439.698,535 344.483,319	27	439.698,76 344.479,29	4.035	27	439.698,76 344.479,29	28	439.698,292 344.461,056	18.24
28	439.698,292 344.461,056	29	439.697,89 344.455,03	6.039	29	439.697,89 344.455,03	30	439.697,916 344.449,749	5.281	30	439.697,916 344.449,749	31	439.697,118 344.446,09	3.745
31	439.697,118 344.446,09	32	439.696,485 344.436,259	9.851	32	439.696,485 344.436,259	33	439.695,211 344.427,738	8.616	33	439.695,211 344.427,738	34	439.690,717 344.410,578	17.73 9
34	439.690,717 344.410,578	35	439.697,021 344.408,724	6.571	35	439.697,021 344.408,724	36	439.703,2 344.440,419	32.29 2	36	439.703,2 344.440,419	37	439.703,475 344.453,087	12.67 1
37	439.703,475 344.453,087	38	439.704,073 344.461,243	8.178	38	439.704,073 344.461,243	39	439.703,076 344.461,32	1.0	39	439.703,076 344.461,32	40	439.703,153 344.462,317	1.0
40	439.703,153 344.462,317	41	439.704,15 344.462,24	1.0	41	439.704,15 344.462,24	42	439.704,08 344.470,36	8.12	42	439.704,08 344.470,36	43	439.704,176 344.478,36	8.001
43	439.704,176 344.478,36	44	439.704,334 344.480,775	2.42	44	439.704,334 344.480,775	45	439.703,984 344.487,161	6.396	45	439.703,984 344.487,161	46	439.703,737 344.487,147	0.247
46	439.703,737 344.487,147	47	439.703,795 344.486,199	0.95	47	439.703,795 344.486,199	48	439.702,796 344.486,139	1.001	48	439.702,796 344.486,139	49	439.702,736 344.487,137	1.0
49	439.702,736 344.487,137	50	439.703,735 344.487,197	1.001	50	439.703,735 344.487,197	51	439.703,982 344.487,211	0.247	51	439.703,982 344.487,211	52	439.703,87 344.489,25	2.042
52	439.703,87 344.489,25	53	439.702,763 344.489,873	1.27	53	439.702,763 344.489,873	54	439.701,19 344.502,99	13.21 1	54	439.701,19 344.502,99	55	439.700,677 344.511,237	8.263
55	439.700,677 344.511,237	56	439.700,87 344.512,68	1.456	56	439.700,87 344.512,68	57	439.701,685 344.515,858	3.281	57	439.701,685 344.515,858	58	439.703,104 344.518,273	2.801
58	439.703,104 344.518,273	59	439.705,553 344.519,146	2.6	59	439.705,553 344.519,146	60	439.745,96 344.520,53	40.43 1	60	439.745,96 344.520,53	61	439.759,443 344.519,762	13.50 5
61	439.759,443 344.519,762	62	439.781,661 344.520,065	22.22	62	439.781,661 344.520,065	63	439.801,19 344.520,451	19.53 3	63	439.801,19 344.520,451	64	439.809,756 344.520,408	8.566
64	439.809,756 344.520,408	65	439.828,411 344.522,226	18.74 3	65	439.828,411 344.522,226	66	439.839,249 344.522,9	10.85 9	66	439.839,249 344.522,9	67	439.859,5 344.524,0	20.28 1
67	439.859,5 344.524,0	68	439.877,13 344.525,27	17.67 6	68	439.877,13 344.525,27	69	439.882,24 344.525,59	5.12	69	439.882,24 344.525,59	70	439.900,401 344.526,966	18.21 3
70	439.900,401 344.526,966	71	439.904,751 344.527,297	4.363	71	439.904,751 344.527,297	72	439.908,618 344.527,499	3.872	72	439.908,618 344.527,499	73	439.923,615 344.527,593	14.99 7
73	439.923,615 344.527,593	74	439.935,31 344.527,667	11.69 5	74	439.935,31 344.527,667	75	439.945,656 344.527,499	10.34 7	75	439.945,656 344.527,499	76	439.949,655 344.527,225	4.008
76	439.949,655 344.527,225	77	439.957,53 344.526,692	7.893	77	439.957,53 344.526,692	78	439.957,597 344.527,689	0.999	78	439.957,597 344.527,689	79	439.958,595 344.527,622	1.0
79	439.958,595 344.527,622	80	439.958,528 344.526,624	1.0	80	439.958,528 344.526,624	81	439.976,08 344.525,42	17.59 3	81	439.976,08 344.525,42	82	439.978,92 344.525,85	2.872
82	439.978,92 344.525,85	83	439.984,38 344.525,47	5.473	83	439.984,38 344.525,47	84	439.986,897 344.524,994	2.562	84	439.986,897 344.524,994	85	439.987,037 344.524,623	0.397
85	439.987,037 344.524,623	86	439.987,45 344.532,79	8.177	86	439.987,45 344.532,79	87	439.972,188 344.533,343	15.27 2	87	439.972,188 344.533,343	88	439.972,179 344.533,097	0.246
88	439.972,179 344.533,097	89	439.973,12 344.533,053	0.942	89	439.973,12 344.533,053	90	439.973,074 344.532,054	1.0	90	439.973,074 344.532,054	91	439.972,075 344.532,1	1.0
91	439.972,075 344.532,1	92	439.972,121 344.533,099	1.0	92	439.972,121 344.533,099	93	439.972,13 344.533,345	0.246	93	439.972,13 344.533,345	94	439.950,877 344.534,116	21.26 7
94	439.950,877 344.534,116	95	439.935,199 344.534,32	15.67 9	95	439.935,199 344.534,32	96	439.935,183 344.533,321	0.999	96	439.935,183 344.533,321	97	439.934,183 344.533,337	1.0
97	439.934,183 344.533,337	98	439.934,2 344.534,337	1.0	98	439.934,2 344.534,337	99	439.932,1 344.534,37	2.1	99	439.932,1 344.534,37	100	439.920,63 344.534,36	11.47
100	439.920,63 344.534,36	101	439.906,371 344.534,89	14.26 9	101	439.906,371 344.534,89	102	439.898,309 344.534,432	8.075	102	439.898,309 344.534,432	103	439.898,326 344.534,143	0.289
103	439.898,326 344.534,143	104	439.899,274 344.534,202	0.95	104	439.899,274 344.534,202	105	439.899,336 344.533,204	1.0	105	439.899,336 344.533,204	106	439.898,338 344.533,142	1.0
106	439.898,338 344.533,142	107	439.898,276 344.534,14	1.0	107	439.898,276 344.534,14	108	439.898,259 344.534,43	0.29	108	439.898,259 344.534,43	109	439.892,631 344.534,11	5.637
109	439.892,631 344.534,11	110	439.879,047 344.533,236	13.61 2	110	439.879,047 344.533,236	111	439.873,3 344.532,62	5.78	111	439.873,3 344.532,62	112	439.861,776 344.531,343	11.59 5
112	439.861,776 344.531,343	113	439.861,184 344.531,331	0.592	113	439.861,184 344.531,331	114	439.861,206 344.530,331	1.0	114	439.861,206 344.530,331	115	439.860,206 344.530,309	1.0
115	439.860,206 344.530,309	116	439.860,184 344.531,308	0.999	116	439.860,184 344.531,308	117	439.854,53 344.531,19	5.655	117	439.854,53 344.531,19	118	439.844,648 344.530,792	9.89

Punct început	X / Y	Punct sfârșit	X / Y	Lungime segment	Punct început	X / Y	Punct sfârșit	X / Y	Lungime segment	Punct început	X / Y	Punct sfârșit	X / Y	Lungime segment
118	439.844,648 344.530,792	119	439.837,461 344.530,476	7.194	119	439.837,461 344.530,476	120	439.830,4 344.530,18	7.067	120	439.830,4 344.530,18	121	439.824,516 344.529,869	5.892
121	439.824,516 344.529,869	122	439.824,543 344.529,361	0.509	122	439.824,543 344.529,361	123	439.825,491 344.529,42	0.95	123	439.825,491 344.529,42	124	439.825,553 344.528,422	1.0
124	439.825,553 344.528,422	125	439.824,555 344.528,361	1.0	125	439.824,555 344.528,361	126	439.824,493 344.529,359	1.0	126	439.824,493 344.529,359	127	439.824,466 344.529,867	0.509
127	439.824,466 344.529,867	128	439.822,07 344.529,74	2.399	128	439.822,07 344.529,74	129	439.814,648 344.529,441	7.428	129	439.814,648 344.529,441	130	439.807,44 344.529,34	7.209
130	439.807,44 344.529,34	131	439.797,9 344.528,98	9.547	131	439.797,9 344.528,98	132	439.790,27 344.528,59	7.64	132	439.790,27 344.528,59	133	439.783,962 344.528,59	6.308
133	439.783,962 344.528,59	134	439.783,962 344.528,234	0.356	134	439.783,962 344.528,234	135	439.784,912 344.528,256	0.95	135	439.784,912 344.528,256	136	439.784,934 344.527,256	1.0
136	439.784,934 344.527,256	137	439.783,934 344.527,234	1.0	137	439.783,934 344.527,234	138	439.783,912 344.528,234	1.0	138	439.783,912 344.528,234	139	439.783,912 344.528,59	0.356
139	439.783,912 344.528,59	140	439.779,82 344.528,59	4.092	140	439.779,82 344.528,59	141	439.775,15 344.528,59	4.67	141	439.775,15 344.528,59	142	439.743,528 344.527,28	31.64 9
142	439.743,528 344.527,28	143	439.743,539 344.527,1	0.18	143	439.743,539 344.527,1	144	439.744,487 344.527,157	0.95	144	439.744,487 344.527,157	145	439.744,547 344.526,159	1.0
145	439.744,547 344.526,159	146	439.743,549 344.526,099	1.0	146	439.743,549 344.526,099	147	439.743,489 344.527,097	1.0	147	439.743,489 344.527,097	148	439.743,478 344.527,277	0.18
148	439.743,478 344.527,277	149	439.742,9 344.527,24	0.579	149	439.742,9 344.527,24	150	439.730,37 344.526,94	12.53 4	150	439.730,37 344.526,94	1	439.705,736 344.525,853	24.65 8

\*\* Lungimile segmentelor sunt determinate în planul de proiecție Stereo 70 și sunt rotunjite la 1 milimetru.

\*\*\* Distanța dintre puncte este formată din segmente cumulate ce sunt mai mici decât valoarea 1 milimetru.

**DATE DESPRE IMOBILUL NR. 2414**

Oficiul de Cadastru și Publicitate Imobiliară VALCEA  
Biroul de Cadastru și Publicitate Imobiliară Ramnicu Valcea

**A. Partea I. Descrierea imobilului**

TEREN Intravilan

Adresa: Loc. Condoiesti, Str Ungurenilor, Jud. Valcea

Nr. Crt	Nr cadastral Nr. topografic	Suprafața* (mp)	Observații / Referințe
A1		Din acte: 18 Masurata: 124	Sector cadastral:39 Teren imprejmuit;

**Construcții**

Crt	Nr cadastral Nr. topografic	Adresa	Observații / Referințe
A1.1	-C1	Loc. Condoiesti, Str Ungurenilor, Jud. Valcea	Nr. niveluri:2; S. construita la sol:43 mp; S. construita desfasurata:86 mp;

**B. Partea II. Proprietari și acte**

Inscrieri privitoare la dreptul de proprietate și alte drepturi reale		Referințe
/		
Act Notarial nr. 22, din 15/02/2023 emis de BIN CHIRSANOV CAPANU ALEXANDER CRISTIAN (CERTIFICAT DE MOSTENITOR; );		
B1	Intabulare, drept de PROPRIETATE, dobandit prin Succesiune, cota actuala 1/1, cota initiala 1/1 1) TRANA ION	A1
Act Administrativ nr. 7575, din 19/08/2024 emis de PRIMARIA COMUNEI STEFANESTI (ADEVERINTA; );		
B2	Intabulare, drept de PROPRIETATE, dobandit prin Construire, cota actuala 1/1, cota initiala 1/1 1) TRANA ION	A1.1

**C. Partea III. SARCINI .**

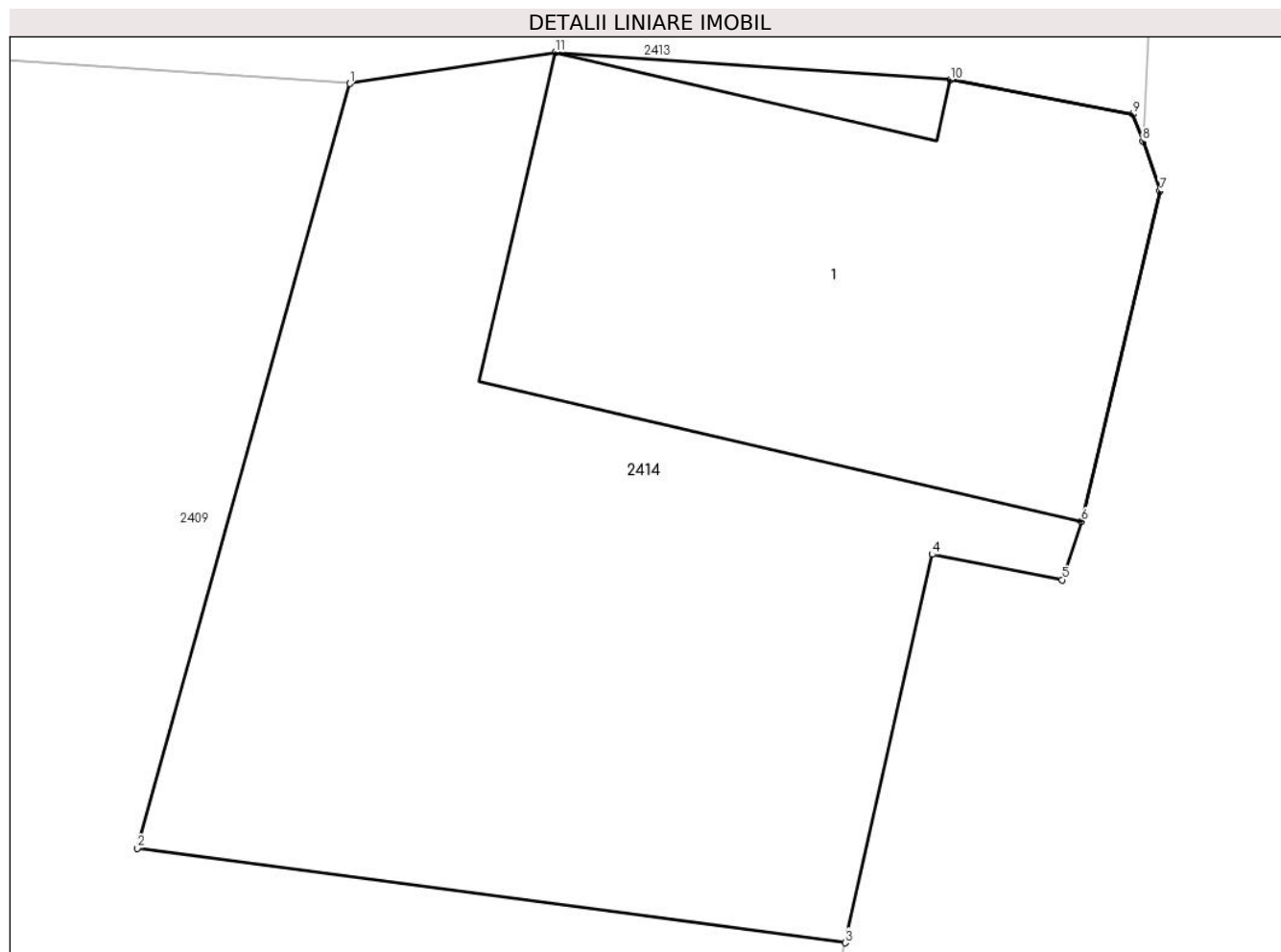
Inscrieri privind dezmembramintele dreptului de proprietate, drepturi reale de garanție și sarcini	Referințe
NU SUNT	

## Anexa Nr. 1 La Partea I

## Teren

Nr cadastral	Suprafața (mp)*	Observații / Referințe
	Din acte: 18 Masurata: 124	

\* Suprafața este determinată în planul de proiecție Stereo 70.



## Date referitoare la teren

Crt	Categorie folosință	Intra vilan	Suprafața (mp)	Tarla	Parcelă	Nr. topo	Observații / Referințe
1	curți constructii	DA	124	9	158/1	-	

## Date referitoare la construcții

Crt	Număr	Destinație construcție	Supraf. (mp)	Situație juridică	Observații / Referințe
A1.1	-C1	construcții industriale și edilitare	43	Cu acte	Nr. niveluri:2; S. construita la sol:43 mp; S. construita desfasurata:86 mp;

## Lungime Segmente

1) Valorile lungimilor segmentelor sunt obținute din proiecție în plan.

Punct început	X / Y	Punct sfârșit	X / Y	Lungime segment (** (m)
1	439.976,08 344.525,42	2	439.973,145 344.514,857	10.963
2	439.973,145 344.514,857	3	439.982,923 344.513,55	9.865
3	439.982,923 344.513,55	4	439.984,128 344.518,916	5.5

Punct început	X / Y	Punct sfârșit	X / Y	Lungime segment (** (m)
4	439.984,128 344.518,916	5	439.985,925 344.518,564	1.831
5	439.985,925 344.518,564	6	439.986,19 344.519,371	0.849
6	439.986,19 344.519,371	7	439.987,276 344.523,937	4.693
7	439.987,276 344.523,937	8	439.987,037 344.524,623	0.726
8	439.987,037 344.524,623	9	439.986,897 344.524,994	0.397
9	439.986,897 344.524,994	10	439.984,38 344.525,47	2.562
10	439.984,38 344.525,47	11	439.978,92 344.525,85	5.473
11	439.978,92 344.525,85	1	439.976,08 344.525,42	2.872

\*\* Lungimile segmentelor sunt determinate în planul de proiecție Stereo 70 și sunt rotunjite la 1 milimetru.

\*\*\* Distanța dintre puncte este formată din segmente cumulate ce sunt mai mici decât valoarea 1 milimetru.





**DATE DESPRE IMOBILUL NR. 2415**

Oficiul de Cadastru și Publicitate Imobiliară VALCEA  
Biroul de Cadastru și Publicitate Imobiliară Ramnicu Valcea

**A. Partea I. Descrierea imobilului**

TEREN Intravilan

Nr. CF vechi:90  
Nr. cadastral vechi:116

Adresa: Loc. Condoiesti, Str Ungurenilor, Nr. 174, Jud. Valcea, pct. „Acasa"

Nr. Crt	Nr cadastral Nr. topografic	Suprafața* (mp)	Observații / Referințe
A1	35052	1.062	Sector cadastral:39 Teren neimprejmuit;

**Construcții**

Crt	Nr cadastral Nr. topografic	Adresa	Observații / Referințe
A1.1	35052-C1	Loc. Condoiesti, Str Ungurenilor, Nr. 174, Jud. Valcea, pct. „Acasa"	Nr. niveluri:2; S. construita la sol:70 mp; S. construita desfasurata:140 mp; casa cu P+1E

**B. Partea II. Proprietari și acte**

Inscrieri privitoare la dreptul de proprietate și alte drepturi reale		Referințe
<b>1256 / 23/07/2002</b>		
Contract De Vanzare-Cumparare nr. aut. nr. 1080, din 22/07/2002 emis de B.N.P. Pirvu Ioana;		
B1	Intabulare, drept de PROPRIETATE bun comun, dobandit prin Conventie, cota actuala 1/1, cota initiala 1/1 1) STOICULEASA NICUSOR, , casatorit cu; 2) STOICULEASA NATALIA-ELENA <i>OBSERVATII: (provenita din conversia CF 90)</i>	A1
<b>9344 / 07/06/2005</b>		
Autorizatie nr. de construire nr. 3, din 04/03/2005 emis de Primaria Comunei Stefanesti;		
B2	Intabulare, drept de PROPRIETATE, dobandit prin Construire, cota actuala 1/1, cota initiala 1/1 1) STOICULEASA NICUSOR	A1.1

**C. Partea III. SARCINI**

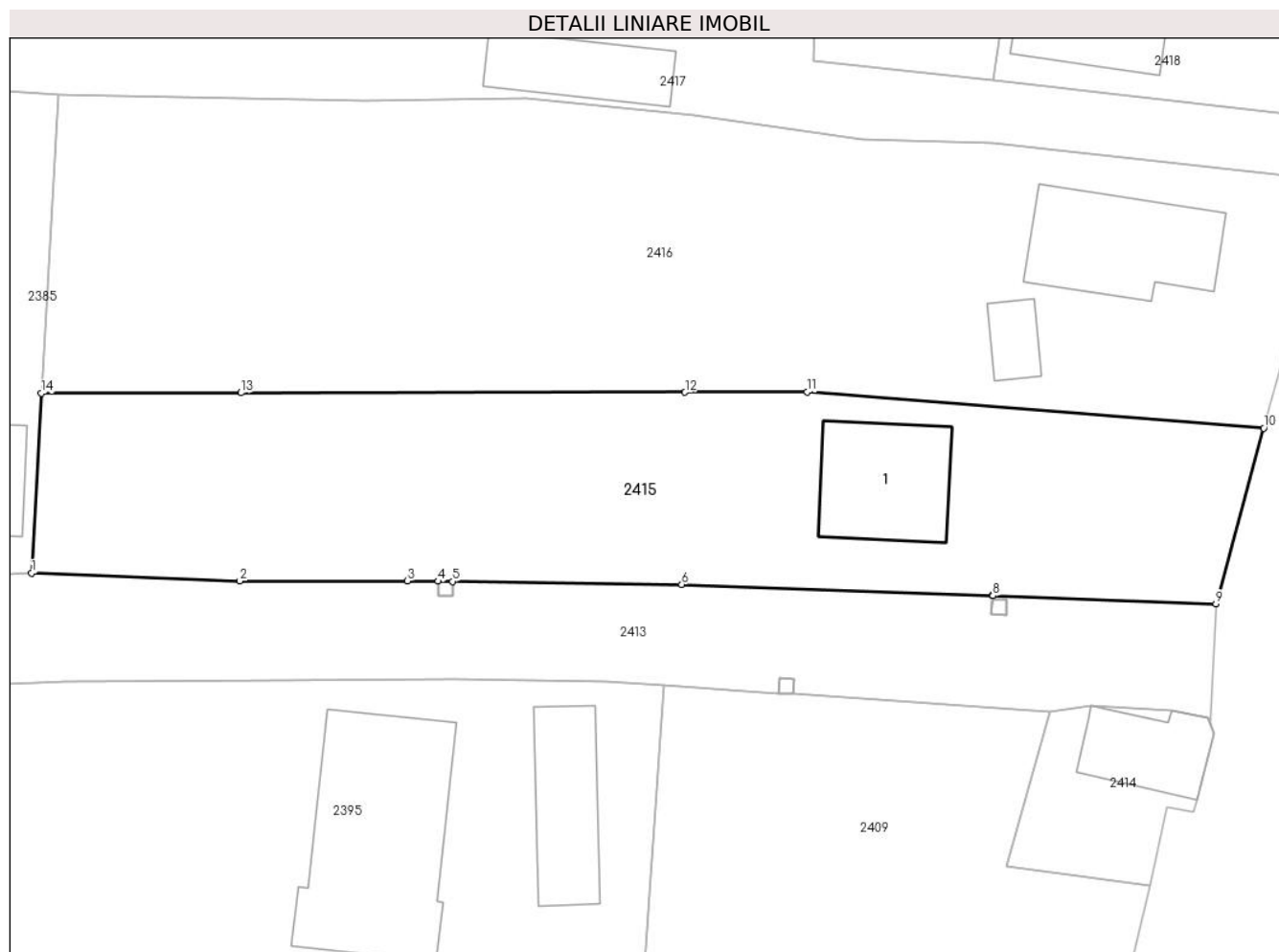
Inscrieri privind dezmembramintele dreptului de proprietate, drepturi reale de garanție și sarcini		Referințe
<b>75638 / 02/09/2024</b>		
Act Administrativ nr. Adresa din dosar nr.1028/2014, din 29/08/2024 emis de BEJ GATEJESCU ANDA (; hotarare judecatoreasca nr Incheierea nr.1537 din 24.10.2014, emis de Judecatoria Dragasani, dosar nr. 3226/223/2014);		
C5	Se noteaza urmarire silita imobiliara privind pe debitoarea Cernea (Stoiculeasa) Natalia Elena pentru suma de 5506,39 lei, reprezentand debit actualizat si accesoriil	A1

## Anexa Nr. 1 La Partea I

## Teren

Nr cadastral	Suprafața (mp)*	Observații / Referințe
35052	1.062	

\* Suprafața este determinată în planul de proiecție Stereo 70.



## Date referitoare la teren

Crt	Categorie folosință	Intravilan	Suprafața (mp)	Tarla	Parcelă	Nr. topo	Observații / Referințe
1	curți constructii	DA	493	10	278	-	
2	arabil	DA	393	10	282	-	
3	faneata	DA	176	10	280	-	

## Date referitoare la construcții

Crt	Număr	Destinație construcție	Supraf. (mp)	Situație juridică	Observații / Referințe
A1.1	35052-C1	construcții de locuințe	70	Cu acte	Nr. niveluri:2; S. construita la sol:70 mp; S. construita desfasurata:140 mp; casa cu P+1E

## Lungime Segmente

1) Valorile lungimilor segmentelor sunt obținute din proiecție în plan.

Punct început	X / Y	Punct sfârșit	X / Y	Lungime segment (** (m)
1	439.906,371 344.534,89	2	439.920,63 344.534,36	14.269
2	439.920,63 344.534,36	3	439.932,1 344.534,37	11.47

Punct început	X / Y	Punct sfârșit	X / Y	Lungime segment (** (m)
3	439.932,1 344.534,37	4	439.934,2 344.534,337	2.1
4	439.934,2 344.534,337	5	439.935,199 344.534,32	0.999
5	439.935,199 344.534,32	6	439.950,877 344.534,116	15.679
6	439.950,877 344.534,116	7	439.972,13 344.533,345	21.267
7	439.972,13 344.533,345	8	439.972,188 344.533,343	0.058
8	439.972,188 344.533,343	9	439.987,45 344.532,79	15.272
9	439.987,45 344.532,79	10	439.990,717 344.544,815	12.461
10	439.990,717 344.544,815	11	439.959,45 344.547,275	31.364
11	439.959,45 344.547,275	12	439.951,095 344.547,265	8.355
12	439.951,095 344.547,265	13	439.920,704 344.547,228	30.391
13	439.920,704 344.547,228	14	439.907,048 344.547,211	13.656
14	439.907,048 344.547,211	1	439.906,371 344.534,89	12.34

\*\* Lungimile segmentelor sunt determinate în planul de proiecție Stereo 70 și sunt rotunjite la 1 milimetru.

\*\*\* Distanța dintre puncte este formată din segmente cumulate ce sunt mai mici decât valoarea 1 milimetru.



**DATE DESPRE IMOBILUL NR. 2416**

Oficiul de Cadastru și Publicitate Imobiliară VALCEA  
Biroul de Cadastru și Publicitate Imobiliară Ramnicu Valcea

**A. Partea I. Descrierea imobilului**

TEREN Intravilan

Nr. cadastral vechi:115

Adresa: Loc. Condoiesti, Str Principala, Nr. 172, Jud. Valcea

Nr. Crt	Nr cadastral Nr. topografic	Suprafața* (mp)	Observații / Referințe
A1		Din acte: 1.520 Masurata: 1.619	Sector cadastral:39 Teren imprejmuit;

**Construcții**

Crt	Nr cadastral Nr. topografic	Adresa	Observații / Referințe
A1.1	-C1	Loc. Condoiesti, Str Principala, Nr. 172, Jud. Valcea	Nr. niveluri:1; S. construita la sol:82 mp; S. construita desfasurata:82 mp;
A1.2	-C2	Loc. Condoiesti, Str Principala, Nr. 172, Jud. Valcea	Nr. niveluri:1; S. construita la sol:17 mp; S. construita desfasurata:17 mp;

**B. Partea II. Proprietari și acte**

Inscrieri privitoare la dreptul de proprietate și alte drepturi reale		Referințe
/		
Act Administrativ nr. 771/52757, din 04/03/2002 emis de CJSDPAT VALCEA (TITLU DE PROPRIETATE; );		
B1	Intabulare, drept de PROPRIETATE, dobandit prin Reconstituire, cota actuala 1/1, cota initiala 1/1 1) STOICULEASA MATEI, LIPSA CNP;	A1
Act Administrativ nr. 7575, din 19/08/2024 emis de PRIMARIA COMUNEI STEFANESTI (ADEVERINTA; );		
B2	Intabulare, drept de PROPRIETATE, dobandit prin Construire, cota actuala 1/1, cota initiala 1/1 1) STOICULEASA MATEI, LIPSA CNP;	A1.1, A1.2

**C. Partea III. SARCINI .**

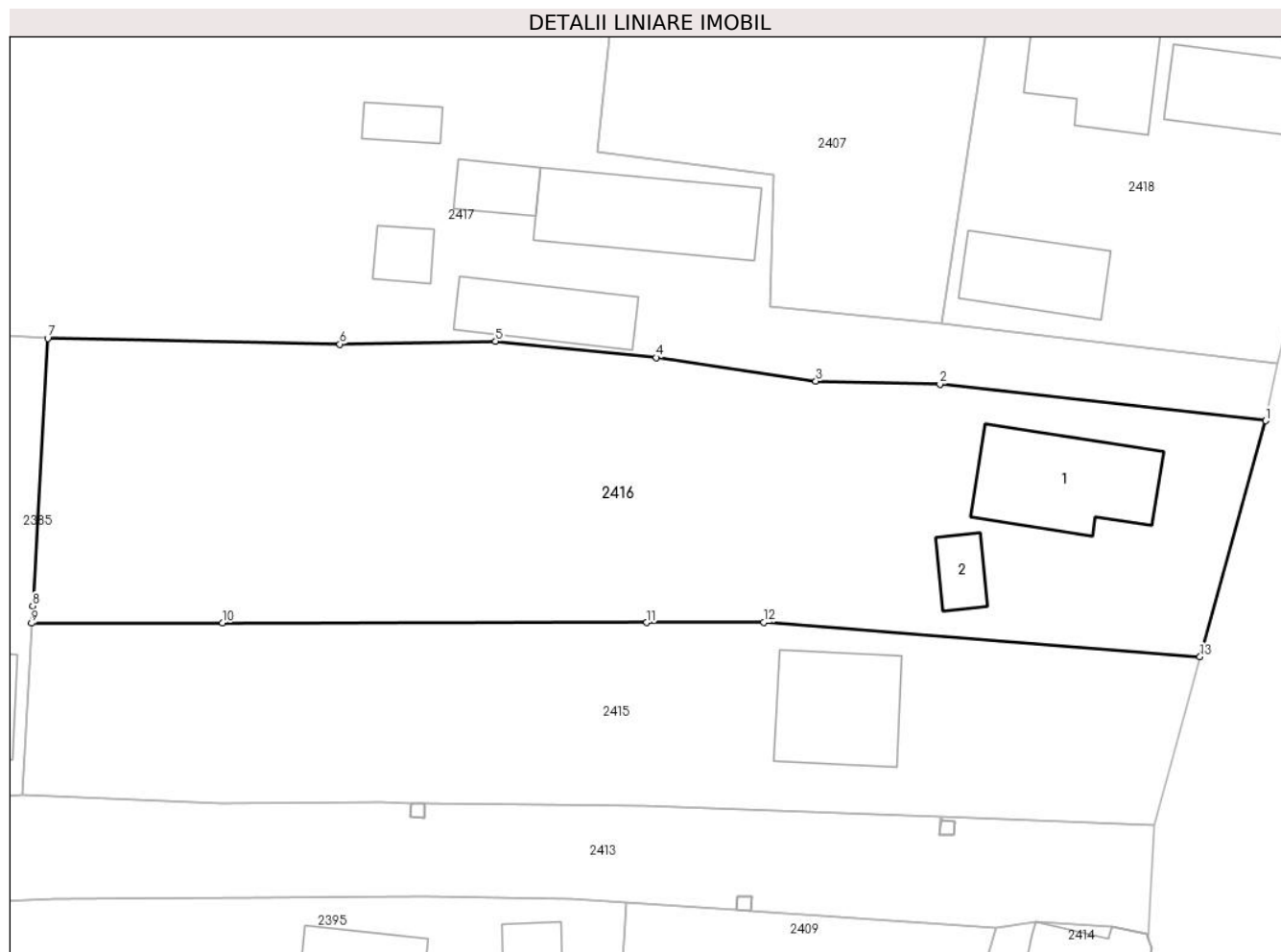
Inscrieri privind dezmembramintele dreptului de proprietate, drepturi reale de garanție și sarcini	Referințe
NU SUNT	

## Anexa Nr. 1 La Partea I

## Teren

Nr cadastral	Suprafața (mp)*	Observații / Referințe
	Din acte: 1.520 Masurata: 1.619	

\* Suprafața este determinată în planul de proiecție Stereo 70.



## Date referitoare la teren

Crt	Categorie folosință	Intra vilan	Suprafața (mp)	Tarla	Parcelă	Nr. topo	Observații / Referințe
1	curți constructii	DA	562	10	278	-	
2	arabil	DA	1.057	10	280,282	-	

## Date referitoare la construcții

Crt	Număr	Destinație construcție	Supraf. (mp)	Situație juridică	Observații / Referințe
A1.1	-C1	construcții de locuințe	82	Cu acte	Nr. niveluri:1; S. construita la sol:82 mp; S. construita desfasurata:82 mp;
A1.2	-C2	construcții anexa	17	Cu acte	Nr. niveluri:1; S. construita la sol:17 mp; S. construita desfasurata:17 mp;

## Lungime Segmente

1) Valorile lungimilor segmentelor sunt obținute din proiecție în plan.

Punct început	X / Y	Punct sfârșit	X / Y	Lungime segment (** (m)
1	439.995,411 344.561,705	2	439.972,089 344.564,323	23.468
2	439.972,089 344.564,323	3	439.963,2 344.564,554	8.892

Punct început	X / Y	Punct sfârșit	X / Y	Lungime segment (** (m)
3	439.963,2 344.564,554	4	439.951,76 344.566,236	11.563
4	439.951,76 344.566,236	5	439.940,266 344.567,4	11.553
5	439.940,266 344.567,4	6	439.929,125 344.567,19	11.143
6	439.929,125 344.567,19	7	439.908,199 344.567,605	20.93
7	439.908,199 344.567,605	8	439.907,118 344.548,451	19.184
8	439.907,118 344.548,451	9	439.907,048 344.547,211	1.242
9	439.907,048 344.547,211	10	439.920,704 344.547,228	13.656
10	439.920,704 344.547,228	11	439.951,095 344.547,265	30.391
11	439.951,095 344.547,265	12	439.959,45 344.547,275	8.355
12	439.959,45 344.547,275	13	439.990,717 344.544,815	31.364
13	439.990,717 344.544,815	1	439.995,411 344.561,705	17.53

\*\* Lungimile segmentelor sunt determinate în planul de proiecție Stereo 70 și sunt rotunjite la 1 milimetru.

\*\*\* Distanța dintre puncte este formată din segmente cumulate ce sunt mai mici decât valoarea 1 milimetru.





**DATE DESPRE IMOBILUL NR. 2417**

Oficiul de Cadastru și Publicitate Imobiliară VALCEA  
Biroul de Cadastru și Publicitate Imobiliară Ramnicu Valcea

**A. Partea I. Descrierea imobilului**

TEREN Necunoscut

Adresa: Loc. Condoiesti, Str Principala, Nr. 170, Jud. Valcea

Nr. Crt	Nr cadastral Nr. topografic	Suprafața* (mp)	Observații / Referințe
A1		7.167	Sector cadastral:39 Teren neimprijmit;

**Construcții**

Crt	Nr cadastral Nr. topografic	Adresa	Observații / Referințe
A1.1	-C1	Loc. Condoiesti, Str Principala, Nr. 170, Jud. Valcea	Nr. niveluri:1; S. construita la sol:83 mp; S. construita desfasurata:83 mp;
A1.2	-C2	Loc. Condoiesti, Str Principala, Nr. 170, Jud. Valcea	Nr. niveluri:1; S. construita la sol:50 mp; S. construita desfasurata:50 mp;
A1.3	-C3	Loc. Condoiesti, Str Principala, Nr. 170, Jud. Valcea	Nr. niveluri:1; S. construita la sol:21 mp; S. construita desfasurata:21 mp;
A1.4	-C4	Loc. Condoiesti, Str Principala, Nr. 170, Jud. Valcea	Nr. niveluri:1; S. construita la sol:14 mp; S. construita desfasurata:14 mp;
A1.5	-C5	Loc. Condoiesti, Str Principala, Nr. 170, Jud. Valcea	Nr. niveluri:1; S. construita la sol:16 mp; S. construita desfasurata:16 mp;

**B. Partea II. Proprietari și acte**

Inscrieri privitoare la dreptul de proprietate și alte drepturi reale		Referințe
/		
Act Normativ nr. 7, din 13/03/1996 emis de PARLAMENTUL ROMÂNIEI (LEGE; ,art.13);		
B1	Inscrierea posesiei, drept de PROPRIETATE, dobandit prin Lege, cota actuala 1/1, cota initiala 1/1 1) NEIDENTIFICAT NEIDENTIFICAT	A1, A1.1, A1.2, A1.3, A1.4, A1.5
B2	Se notează mențiunea de proprietar neidentificat.	A1, A1.1, A1.2, A1.3, A1.4, A1.5

**C. Partea III. SARCINI .**

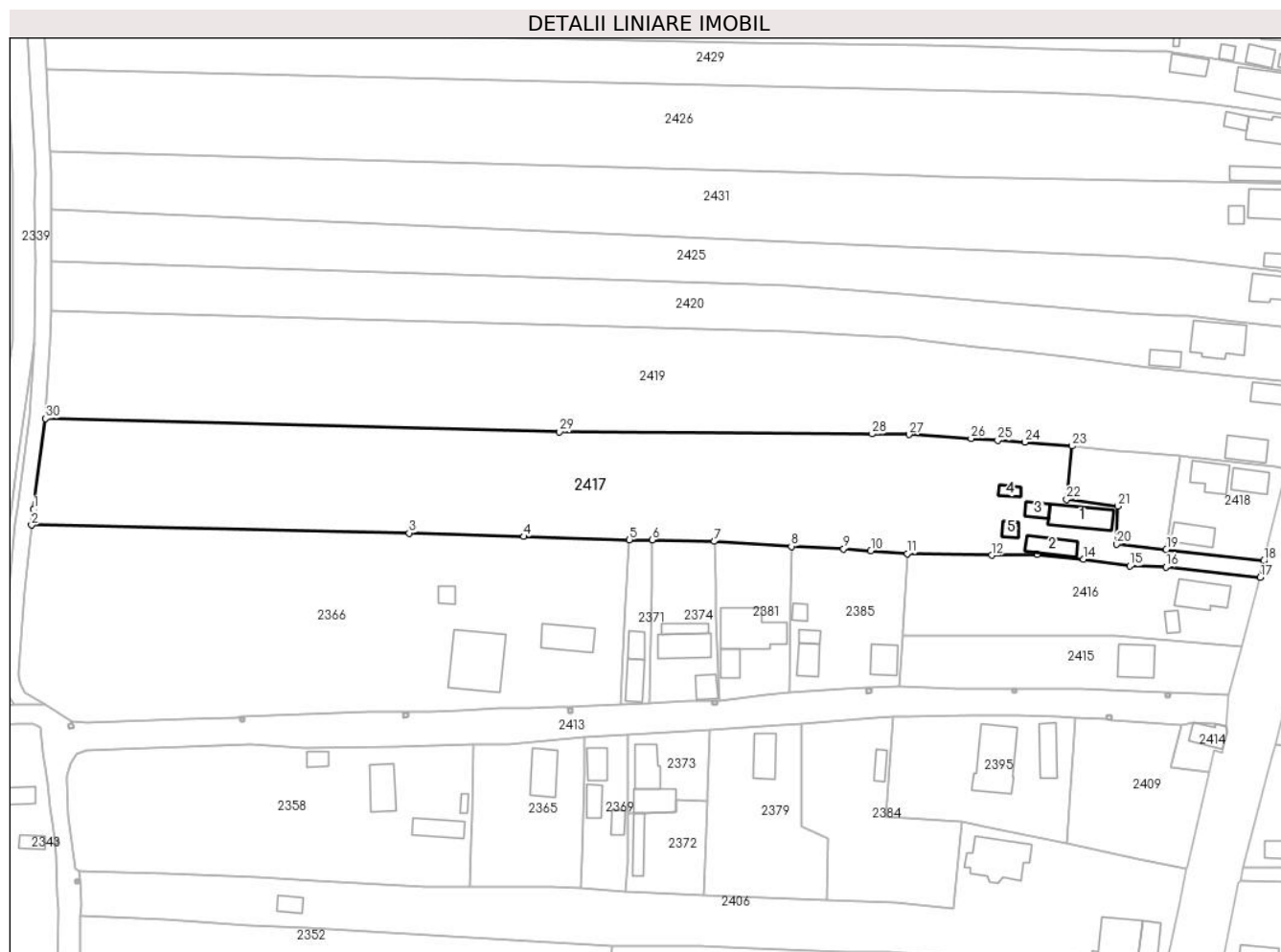
Inscrieri privind dezmembramintele dreptului de proprietate, drepturi reale de garanție și sarcini	Referințe
NU SUNT	

## Anexa Nr. 1 La Partea I

## Teren

Nr cadastral	Suprafața (mp)*	Observații / Referințe
	7.167	

\* Suprafața este determinată în planul de proiecție Stereo 70.



## Date referitoare la teren

Crt	Categorie folosință	Intra vilan	Suprafața (mp)	Tarla	Parcelă	Nr. topo	Observații / Referințe
1	curți constructii	DA	839	10	-	-	
2	vie	DA	618	10	-	-	
3	arabil	DA	1.156	10	-	-	
4	arabil	NU	4.554	10	-	-	

## Date referitoare la construcții

Crt	Număr	Destinație construcție	Supraf. (mp)	Situație juridică	Observații / Referințe
A1.1	-C1	construcții de locuințe	Din acte: 0 Masurata: 83	Cu acte	Nr. niveluri:1; S. construita la sol:83 mp; S. construita desfasurata:83 mp;
A1.2	-C2	construcții de locuințe	Din acte: 0 Masurata: 50	Cu acte	Nr. niveluri:1; S. construita la sol:50 mp; S. construita desfasurata:50 mp;
A1.3	-C3	construcții anexa	Din acte: 0 Masurata: 21	Cu acte	Nr. niveluri:1; S. construita la sol:21 mp; S. construita desfasurata:21 mp;
A1.4	-C4	construcții anexa	Din acte: 0 Masurata: 14	Cu acte	Nr. niveluri:1; S. construita la sol:14 mp; S. construita desfasurata:14 mp;
A1.5	-C5	construcții anexa	Din acte: 0 Masurata: 16	Cu acte	Nr. niveluri:1; S. construita la sol:16 mp; S. construita desfasurata:16 mp;

## Lungime Segmente

1) Valorile lungimilor segmentelor sunt obținute din proiecție în plan.

Punct început	X / Y	Punct sfârșit	X / Y	Lungime segment (** (m)
1	439.692,582 344.578,592	2	439.692,064 344.574,654	3.972
3	439.785,269 344.572,664	4	439.813,605 344.571,811	28.349
5	439.839,665 344.571,027	6	439.845,272 344.570,958	5.607
7	439.860,585 344.570,587	8	439.879,622 344.569,367	19.076
9	439.892,553 344.568,738	10	439.899,226 344.568,254	6.691
11	439.908,199 344.567,605	12	439.929,125 344.567,19	20.93
13	439.940,266 344.567,4	14	439.951,76 344.566,236	11.553
15	439.963,2 344.564,554	16	439.972,089 344.564,323	8.892
17	439.995,411 344.561,705	18	439.996,271 344.565,822	4.206
19	439.972,188 344.568,629	20	439.959,897 344.569,911	12.358
21	439.960,173 344.579,295	22	439.947,575 344.580,987	12.711
23	439.948,943 344.594,141	24	439.937,262 344.595,098	11.72
25	439.930,613 344.595,539	26	439.924,005 344.596,008	6.625
27	439.908,647 344.596,994	28	439.899,56 344.597,104	9.088
29	439.822,428 344.597,627	30	439.695,511 344.600,917	126.96

Punct început	X / Y	Punct sfârșit	X / Y	Lungime segment (** (m)
2	439.692,064 344.574,654	3	439.785,269 344.572,664	93.226
4	439.813,605 344.571,811	5	439.839,665 344.571,027	26.072
6	439.845,272 344.570,958	7	439.860,585 344.570,587	15.317
8	439.879,622 344.569,367	9	439.892,553 344.568,738	12.946
10	439.899,226 344.568,254	11	439.908,199 344.567,605	8.996
12	439.929,125 344.567,19	13	439.940,266 344.567,4	11.143
14	439.951,76 344.566,236	15	439.963,2 344.564,554	11.563
16	439.972,089 344.564,323	17	439.995,411 344.561,705	23.468
18	439.996,271 344.565,822	19	439.972,188 344.568,629	24.246
20	439.959,897 344.569,911	21	439.960,173 344.579,295	9.388
22	439.947,575 344.580,987	23	439.948,943 344.594,141	13.225
24	439.937,262 344.595,098	25	439.930,613 344.595,539	6.664
26	439.924,005 344.596,008	27	439.908,647 344.596,994	15.39
28	439.899,56 344.597,104	29	439.822,428 344.597,627	77.134
30	439.695,511 344.600,917	1	439.692,582 344.578,592	22.516

\*\* Lungimile segmentelor sunt determinate în planul de proiecție Stereo 70 și sunt rotunjite la 1 milimetru.

\*\*\* Distanța dintre puncte este formată din segmente cumulate ce sunt mai mici decât valoarea 1 milimetru.



**DATE DESPRE IMOBILUL NR. 2418**

Oficiul de Cadastru și Publicitate Imobiliară VALCEA  
Biroul de Cadastru și Publicitate Imobiliară Ramnicu Valcea

**A. Partea I. Descrierea imobilului**

TEREN Intravilan

Nr. CF vechi:213  
Nr. cadastral vechi:254

Adresa: Loc. Condoiesti, Str Principala, Nr. 168, Jud. Valcea

Nr. Crt	Nr cadastral Nr. topografic	Suprafața* (mp)	Observații / Referințe
A1	35071	Din acte: 553 Masurata: 590	Sector cadastral:39 Teren imprejmuit;

**Construcții**

Crt	Nr cadastral Nr. topografic	Adresa	Observații / Referințe
A1.1	35071-C1	Loc. Condoiesti, Str Principala, Nr. 168, Jud. Valcea	Nr. niveluri:1; S. construita la sol:48 mp; S. construita desfasurata:48 mp;
A1.2	35071-C2	Loc. Condoiesti, Str Principala, Nr. 168, Jud. Valcea	Nr. niveluri:1; S. construita la sol:51 mp; S. construita desfasurata:51 mp;
A1.3	35071-C3	Loc. Condoiesti, Str Principala, Nr. 168, Jud. Valcea	Nr. niveluri:2; S. construita la sol:59 mp; S. construita desfasurata:104 mp;

**B. Partea II. Proprietari și acte**

Inscrieri privitoare la dreptul de proprietate și alte drepturi reale	Referințe	
<b>15983 / 24/05/2007</b>		
Sentinta Civila nr. 1625, din 30/06/2003 emis de Judecatoria Dragasani, Dosar nr. 2165/2003 (; Autorizatie de construire nr. 2/17.02.2005 elib. de Primaria Comunei Stefanesti; Certificat de atestare a edificarii constructiilor nr. 1657/21.05.2007 elib. de Primaria Comunei Stefanesti.);		
B1	Intabulare, drept de PROPRIETATE, dobandit prin Hotarare Judecatoreasca, cota actuala 1/1, cota initiala 1/1 1) IORDACHE GHEORGHE, LIPSA CNP; <i>OBSERVATII: (provenita din conversia CF 213)</i>	A1
B2	Intabulare, drept de PROPRIETATE, dobandit prin Construire, cota actuala 1/1, cota initiala 1/1 1) IORDACHE GHEORGHE, LIPSA CNP;	A1.1, A1.2, A1.3
<b>19676 / 19/06/2007</b>		
Certificat De Casatorie nr. seria C8 nr. 517231, din 07/07/1991 emis de Primaria Comunei Stefanesti;		
B3	Se noteaza numele sotiei proprietarului de sub B1, acesta fiind: IORDACHE EMILIA. <i>OBSERVATII: (provenita din conversia CF 213)</i>	A1, A1.1, A1.2, A1.3
<b>6179 / 12/02/2015</b>		
Certificat Grefa nr. in Dosar nr. 4275/223/2011, din 11/02/2015 emis de JUDECATORIA DRAGASANI;		
B6	In baza Certificatului de grefa nr. in Dosar nr. 4275/223/2011, din 11.02.2015, emis de JUDECATORIA DRAGASANI, se noteaza litigiu privind pe reclamantii IORDACHE GHEORGHE si IORDACHE EMILIA in contradictoriu cu paratii IORDACHE CONSTANTIN si IORDACHE DUMITRA, avand ca obiect instituirea unui drept de superficie in favoarea paratilor pentru imobilul de sub A1.1. si evacuarea paratilor din imobilul proprietatea reclamantilor.	A1, A1.1

**C. Partea III. SARCINI**

Inscrieri privind dezmembramintele dreptului de proprietate, drepturi reale de garanție și sarcini	Referințe	
<b>24075 / 18/07/2007</b>		
Contract De Ipoteca nr. aut. nr. 579, din 17/07/2007 emis de NP Elena Paraschiv;		
C1	Intabulare, drept de IPOTECA, Valoare:70380 RONplus dobanzi, comisionoane si costuri aferente. 1) RAIFFEISEN BANK S.A., CIF:99999999999999, lipsă CUI; <i>OBSERVATII: (provenita din conversia CF 213)</i>	A1, A1.1, A1.2, A1.3

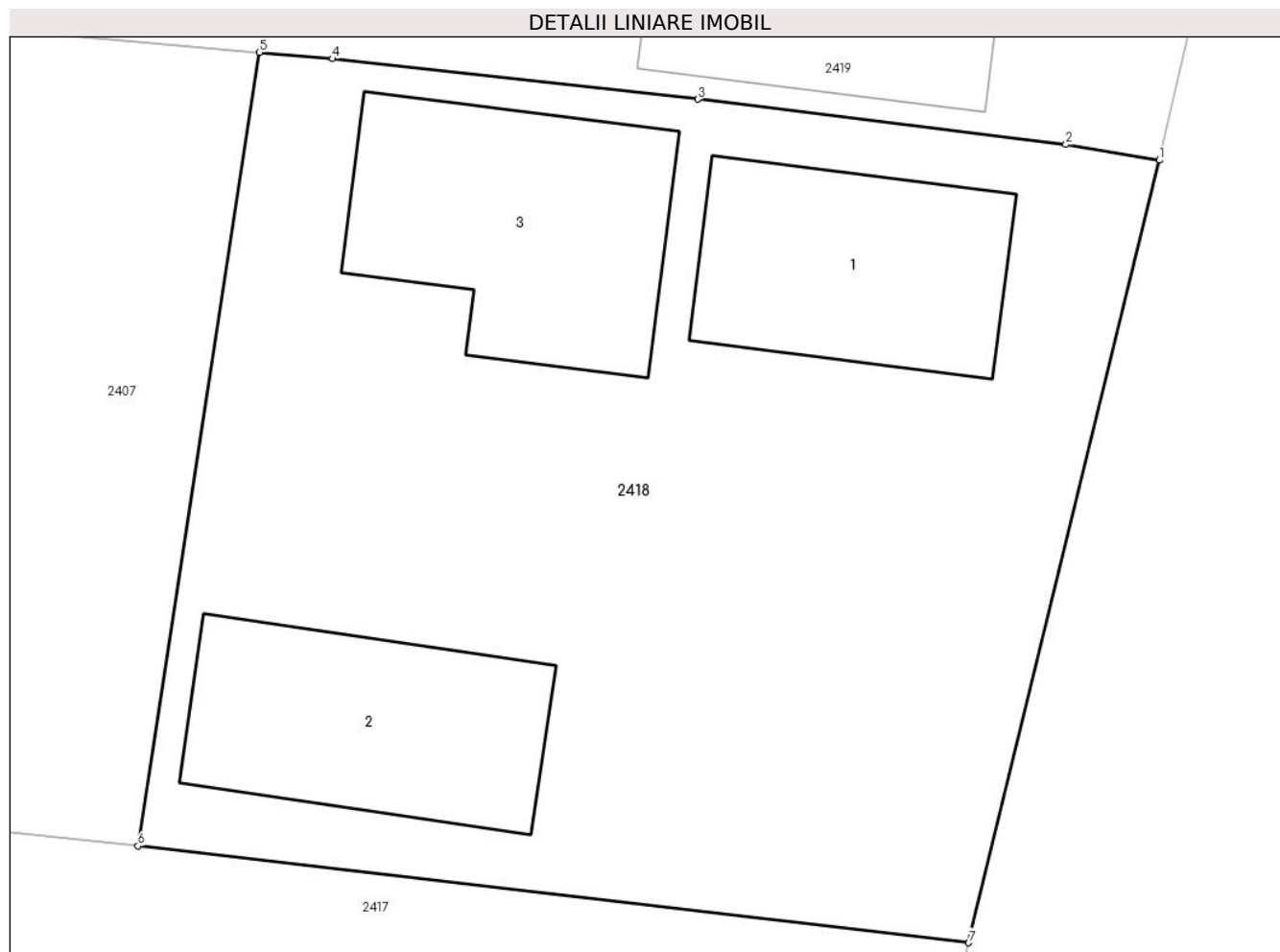
Inscrieri privind dezmembramintele dreptului de proprietate, drepturi reale de garanție și sarcini		Referințe
C2	Se noteaza interdicție de instrainare, dezmembrare, grevare cu sarcini și servituti, in favoarea	A1, A1.1, A1.2, A1.3
	1) <b>RAIFFEISEN BANK S.A.</b> , CIF:9999999999999, lipsă CUI; <i>OBSERVATII: (provenita din conversia CF 213)</i>	

## Anexa Nr. 1 La Partea I

## Teren

Nr cadastral	Suprafața (mp)*	Observații / Referințe
35071	Din acte: 553 Masurata: 590	

\* Suprafața este determinată în planul de proiecție Stereo 70.



## Date referitoare la teren

Crt	Categorie folosință	Intra vilan	Suprafața (mp)	Tarla	Parcelă	Nr. topo	Observații / Referințe
1	curți constructii	DA	590	10	271	-	

## Date referitoare la construcții

Crt	Număr	Destinație construcție	Supraf. (mp)	Situație juridică	Observații / Referințe
A1.1	35071-C1	construcții de locuințe	48	Cu acte	Nr. niveluri:1; S. construita la sol:48 mp; S. construita desfasurata:48 mp;
A1.2	35071-C2	construcții anexa	51	Cu acte	Nr. niveluri:1; S. construita la sol:51 mp; S. construita desfasurata:51 mp;
A1.3	35071-C3	construcții de locuințe	59	Cu acte	Nr. niveluri:2; S. construita la sol:59 mp; S. construita desfasurata:104 mp;

## Lungime Segmente

1) Valorile lungimilor segmentelor sunt obținute din proiecție în plan.

Punct început	X / Y	Punct sfârșit	X / Y	Lungime segment (** (m)
1	440.001,8 344.588,512	2	439.999,091 344.588,968	2.747

Punct început	X / Y	Punct sfârșit	X / Y	Lungime segment (** (m)
2	439.999,091 344.588,968	3	439.988,42 344.590,278	10.751
3	439.988,42 344.590,278	4	439.977,829 344.591,455	10.656
4	439.977,829 344.591,455	5	439.975,713 344.591,638	2.124
5	439.975,713 344.591,638	6	439.972,188 344.568,629	23.277
6	439.972,188 344.568,629	7	439.996,271 344.565,822	24.246
7	439.996,271 344.565,822	1	440.001,8 344.588,512	23.354

\*\* Lungimile segmentelor sunt determinate în planul de proiecție Stereo 70 și sunt rotunjite la 1 milimetru.

\*\*\* Distanța dintre puncte este formată din segmente cumulate ce sunt mai mici decât valoarea 1 milimetru.



**DATE DESPRE IMOBILUL NR. 2419**

Oficiul de Cadastru și Publicitate Imobiliară VALCEA  
Biroul de Cadastru și Publicitate Imobiliară Ramnicu Valcea

**A. Partea I. Descrierea imobilului**

TEREN Necunoscut

Adresa: Loc. Condoiesti, Str Principala, Nr. 166, Jud. Valcea

Nr. Crt	Nr cadastral Nr. topografic	Suprafața* (mp)	Observații / Referințe
A1		7.619	Sector cadastral:39 Teren neimprijmit;

**Construcții**

Crt	Nr cadastral Nr. topografic	Adresa	Observații / Referințe
A1.1	-C1	Loc. Condoiesti, Str Principala, Nr. 166, Jud. Valcea	Nr. niveluri:1; S. construita la sol:40 mp; S. construita desfasurata:40 mp;
A1.2	-C2	Loc. Condoiesti, Str Principala, Nr. 166, Jud. Valcea	Nr. niveluri:1; S. construita la sol:58 mp; S. construita desfasurata:58 mp;

**B. Partea II. Proprietari și acte**

Inscrieri privitoare la dreptul de proprietate și alte drepturi reale		Referințe
/		
Act Administrativ nr. 840/52820, din 16/11/2002 emis de CJSDPAT VALCEA (TITLU DE PROPRIETATE; );		
B1	Intabulare, drept de PROPRIETATE, dobandit prin Reconstituire, cota actuala 1/1, cota initiala 1/1 1) TOADER M. DUMITRU, LIPSA CNP;	A1
Act Administrativ nr. 7575, din 19/08/2024 emis de PRIMARIA COMUNEI STEFANESTI (ADEVÉRINTA; );		
B2	Intabulare, drept de PROPRIETATE, dobandit prin Construire, cota actuala 1/1, cota initiala 1/1 1) TOADER M. DUMITRU, LIPSA CNP;	A1.1, A1.2

**C. Partea III. SARCINI .**

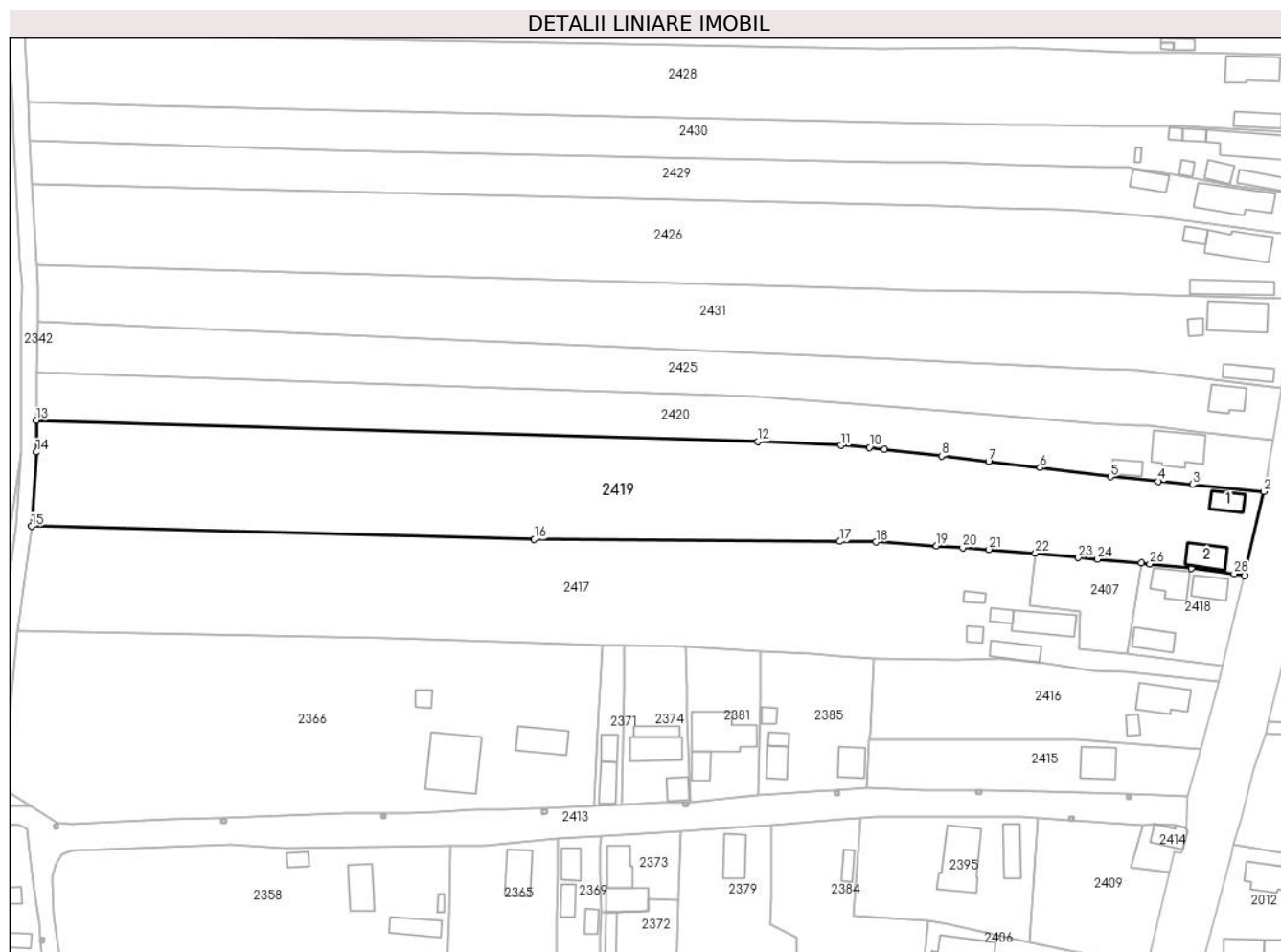
Inscrieri privind dezmembramintele dreptului de proprietate, drepturi reale de garanție și sarcini	Referințe
NU SUNT	

## Anexa Nr. 1 La Partea I

## Teren

Nr cadastral	Suprafața (mp)*	Observații / Referințe
	7.619	

\* Suprafața este determinată în planul de proiecție Stereo 70.



## Date referitoare la teren

Crt	Categorie folosință	Intra vilan	Suprafața (mp)	Tarla	Parcelă	Nr. topo	Observații / Referințe
1	curti constructii	DA	539	10	270	-	
2	faneata	DA	266	10	270/1,270/3	-	
3	vie	DA	913	10	270/2	-	
4	arabil	DA	585	10	270/1,270/3	-	
5	arabil	NU	5.316	10	270/1,270/3	-	

## Date referitoare la construcții

Crt	Număr	Destinație construcție	Supraf. (mp)	Situație juridică	Observații / Referințe
A1.1	-C1	construcții de locuințe	40	Cu acte	Nr. niveluri:1; S. construita la sol:40 mp; S. construita desfasurata:40 mp;
A1.2	-C2	construcții anexa	58	Cu acte	Nr. niveluri:1; S. construita la sol:58 mp; S. construita desfasurata:58 mp;

## Lungime Segmente

1) Valorile lungimilor segmentelor sunt obținute din proiecție în plan.

Punct început	X / Y	Punct sfârșit	X / Y	Lungime segment (** (m)
1	440.001,8 344.588,512	2	440.006,63 344.609,661	21.694
3	439.988,588 344.611,468	4	439.980,003 344.612,271	8.622
5	439.967,926 344.613,401	6	439.950,128 344.615,726	17.949
7	439.937,153 344.617,277	8	439.925,244 344.618,637	11.986
9	439.910,797 344.620,332	10	439.907,006 344.620,826	3.823
11	439.899,843 344.621,353	12	439.878,838 344.622,369	21.03
13	439.696,804 344.627,622	14	439.696,747 344.619,656	7.966
15	439.695,511 344.600,917	16	439.822,428 344.597,627	126.96
17	439.899,56 344.597,104	18	439.908,647 344.596,994	9.088
19	439.924,005 344.596,008	20	439.930,613 344.595,539	6.625
21	439.937,262 344.595,098	22	439.948,943 344.594,141	11.72
23	439.959,799 344.593,015	24	439.964,652 344.592,595	4.871
25	439.975,713 344.591,638	26	439.977,829 344.591,455	2.124
27	439.988,42 344.590,278	28	439.999,091 344.588,968	10.751

Punct început	X / Y	Punct sfârșit	X / Y	Lungime segment (** (m)
2	440.006,63 344.609,661	3	439.988,588 344.611,468	18.132
4	439.980,003 344.612,271	5	439.967,926 344.613,401	12.13
6	439.950,128 344.615,726	7	439.937,153 344.617,277	13.067
8	439.925,244 344.618,637	9	439.910,797 344.620,332	14.546
10	439.907,006 344.620,826	11	439.899,843 344.621,353	7.182
12	439.878,838 344.622,369	13	439.696,804 344.627,622	182.11
14	439.696,747 344.619,656	15	439.695,511 344.600,917	18.78
16	439.822,428 344.597,627	17	439.899,56 344.597,104	77.134
18	439.908,647 344.596,994	19	439.924,005 344.596,008	15.39
20	439.930,613 344.595,539	21	439.937,262 344.595,098	6.664
22	439.948,943 344.594,141	23	439.959,799 344.593,015	10.914
24	439.964,652 344.592,595	25	439.975,713 344.591,638	11.102
26	439.977,829 344.591,455	27	439.988,42 344.590,278	10.656
28	439.999,091 344.588,968	1	440.001,8 344.588,512	2.747

\*\* Lungimile segmentelor sunt determinate în planul de proiecție Stereo 70 și sunt rotunjite la 1 milimetru.

\*\*\* Distanța dintre puncte este formată din segmente cumulate ce sunt mai mici decât valoarea 1 milimetru.





## DATE DESPRE IMOBILUL NR. 2420

Oficiul de Cadastru și Publicitate Imobiliară VALCEA  
Biroul de Cadastru și Publicitate Imobiliară Ramnicu Valcea

## A. Partea I. Descrierea imobilului

TEREN Necunoscut

Adresa: Loc. Condoiesti, Str Principala, Nr. 164, Jud. Valcea, Punct Acasa

Nr. Crt	Nr cadastral Nr. topografic	Suprafața* (mp)	Observații / Referințe
A1	35338	Din acte: 3.833 Masurata: 3.713	Sector cadastral:39 Teren neimpregmuit;

## Construcții

Crt	Nr cadastral Nr. topografic	Adresa	Observații / Referințe
A1.1	35338-C1	Loc. Condoiesti, Str Principala, Nr. 164, Jud. Valcea, Punct Acasa	Nr. niveluri:2; S. construita la sol:107 mp; S. construita desfasurata:190 mp; An construire:2015; Casa P+M
A1.2	35338-C2	Loc. Condoiesti, Str Principala, Nr. 164, Jud. Valcea, Punct Acasa	Nr. niveluri:1; S. construita la sol:29 mp; S. construita desfasurata:29 mp;

## B. Partea II. Proprietari și acte

Inscrieri privitoare la dreptul de proprietate și alte drepturi reale		Referințe
<b>60867 / 08/11/2016</b>		
Hotarare Judecatoreasca nr. Sentinta civila nr. 1446, din 29/05/2007 emis de Judecatoria Dragasani, dosar nr. 1832/223/2007 (; act administrativ nr Titlul de proprietate nr. 414/42730 din 03.04.1997, emis de Comisia Judeteana Valcea);		
B1	Intabulare, drept de PROPRIETATE, dobandit prin Hotarare Judecatoreasca, cota actuala 1/1, cota initiala 1/1 1) <b>PETRACHE TUDORICA</b> 2) <b>PETRACHE FLORENTINA</b> , sotii; <i>OBSERVATII: bun comun</i>	A1
Act Administrativ nr. Certificat de atestare a edificarii constructiei nr. 8351, din 18/10/2016 emis de Primaria Comunei Stefanesti;		
B2	Intabulare, drept de PROPRIETATE, dobandit prin Construire, cota actuala 1/1, cota initiala 1/1 1) <b>PETRACHE TUDORICA</b> 2) <b>PETRACHE FLORENTINA</b> , sotii; <i>OBSERVATII: bun comun</i>	A1.1
<b>33380 / 23/06/2017</b>		
Act Notarial nr. CONTRACT DE IPOTECA IMOBILIARA AUT. NR. 1756, din 23/06/2017 emis de Notar Public Enache Iulia;		
B4	Se noteaza interdictiile de instrainare, grevare cu sarcini, inchiriere, dezmembrare, alipire, construire, demolare, restructurare si amenajare, 1) <b>BANCA COMERCIALA ROMANA S.A.</b> , CIF:361757	A1, A1.1
/		
Act Administrativ nr. 7575, din 19/08/2024 emis de PRIMARIA COMUNEI STEFANESTI (ADEVÉRINTA; );		
B5	Intabulare, drept de PROPRIETATE, dobandit prin Construire, cota actuala 1/1, cota initiala 1/1 1) <b>PETRACHE TUDORICA</b> 2) <b>PETRACHE FLORENTINA</b> , sotii;	A1.2

## C. Partea III. SARCINI

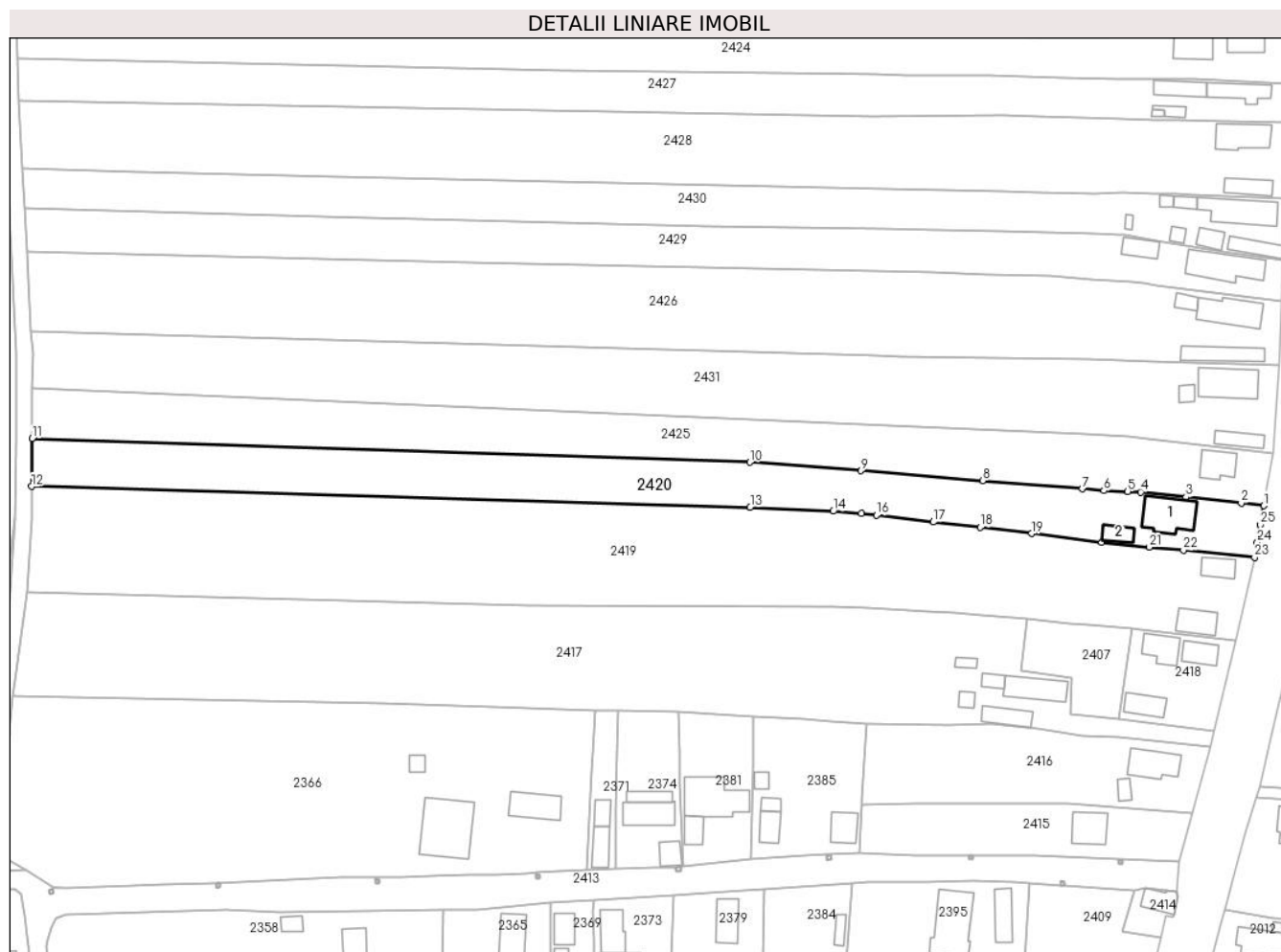
Inscrieri privind dezmembramintele dreptului de proprietate, drepturi reale de garanție și sarcini		Referințe
<b>33380 / 23/06/2017</b>		
Act Notarial nr. CONTRACT DE IPOTECA IMOBILIARA AUT. NR. 1756, din 23/06/2017 emis de Notar Public Enache Iulia;		
C1	Intabulare, drept de IPOTECA, Valoare:38058.86 EUR, plus celelalte obligatii de plata aferente creditului 1) <b>BANCA COMERCIALA ROMANA S.A.</b> , CIF:361757	A1, A1.1

## Anexa Nr. 1 La Partea I

## Teren

Nr cadastral	Suprafața (mp)*	Observații / Referințe
35338	Din acte: 3.833 Masurata: 3.713	

\* Suprafața este determinată în planul de proiecție Stereo 70.



## Date referitoare la teren

Crt	Categorie folosință	Intra vilan	Suprafața (mp)	Tarla	Parcelă	Nr. topo	Observații / Referințe
1	curți construcții	DA	535	10	267,268/1	-	
2	livada	DA	218	10	268/1	-	
3	vie	DA	138	10	268/1	-	
4	arabil	DA	27	10	268	-	
5	livada	NU	166	10	268/1	-	
6	vie	NU	209	10	268/1	-	
7	arabil	NU	2.420	10	268	-	

## Date referitoare la construcții

Crt	Număr	Destinație construcție	Supraf. (mp)	Situație juridică	Observații / Referințe
A1.1	35338-C1	construcții de locuințe	107	Cu acte	Nr. niveluri:2; S. construita la sol:107 mp; S. construita desfasurata:190 mp; An construire: 2015; Casa P+M

Crt	Număr	Destinație construcție	Supraf. (mp)	Situație juridică	Observații / Referințe
A1.2	35338-C2	construcții anexa	29	Cu acte	Nr. niveluri:1; S. construita la sol:29 mp; S. construita desfasurata:29 mp;

**Lungime Segmente**

1) Valorile lungimilor segmentelor sunt obținute din proiecție în plan.

Punct început	X / Y	Punct sfârșit	X / Y	Lungime segment (** (m)
1	440.008,967 344.622,756	2	440.003,249 344.623,412	5.756
3	439.989,3 344.624,91	4	439.977,74 344.626,209	11.633
5	439.974,473 344.626,382	6	439.968,455 344.626,553	6.02
7	439.962,968 344.627,005	8	439.937,741 344.629,085	25.313
9	439.906,825 344.631,633	10	439.878,726 344.633,741	28.178
11	439.696,891 344.639,753	12	439.696,804 344.627,622	12.131
13	439.878,838 344.622,369	14	439.899,843 344.621,353	21.03
15	439.907,006 344.620,826	16	439.910,797 344.620,332	3.823
17	439.925,244 344.618,637	18	439.937,153 344.617,277	11.986
19	439.950,128 344.615,726	20	439.967,926 344.613,401	17.949
21	439.980,003 344.612,271	22	439.988,588 344.611,468	8.622
23	440.006,63 344.609,661	24	440.007,316 344.613,535	3.934
25	440.008,049 344.617,948	1	440.008,967 344.622,756	4.895

Punct început	X / Y	Punct sfârșit	X / Y	Lungime segment (** (m)
2	440.003,249 344.623,412	3	439.989,3 344.624,91	14.029
4	439.977,74 344.626,209	5	439.974,473 344.626,382	3.272
6	439.968,455 344.626,553	7	439.962,968 344.627,005	5.506
8	439.937,741 344.629,085	9	439.906,825 344.631,633	31.021
10	439.878,726 344.633,741	11	439.696,891 344.639,753	181.934
12	439.696,804 344.627,622	13	439.878,838 344.622,369	182.11
14	439.899,843 344.621,353	15	439.907,006 344.620,826	7.182
16	439.910,797 344.620,332	17	439.925,244 344.618,637	14.546
18	439.937,153 344.617,277	19	439.950,128 344.615,726	13.067
20	439.967,926 344.613,401	21	439.980,003 344.612,271	12.13
22	439.988,588 344.611,468	23	440.006,63 344.609,661	18.132
24	440.007,316 344.613,535	25	440.008,049 344.617,948	4.473

\*\* Lungimile segmentelor sunt determinate în planul de proiecție Stereo 70 și sunt rotunjite la 1 milimetru.

\*\*\* Distanța dintre puncte este formată din segmente cumulate ce sunt mai mici decât valoarea 1 milimetru.





**DATE DESPRE IMOBILUL NR. 2421**

Oficiul de Cadastru și Publicitate Imobiliară VALCEA  
 Biroul de Cadastru și Publicitate Imobiliară Ramnicu Valcea

**A. Partea I. Descrierea imobilului**

TEREN Intravilan

Adresa: Loc. Condoiesti, Jud. Valcea

Nr. Crt	Nr cadastral Nr. topografic	Suprafața* (mp)	Observații / Referințe
A1		331	Sector cadastral:39 Teren neimprejmit;

**B. Partea II. Proprietari și acte**

Inscrieri privitoare la dreptul de proprietate și alte drepturi reale		Referințe
/		
Act Normativ nr. 7, din 13/03/1996 emis de PARLAMENTUL ROMÂNIEI (LEGE; ,art.13);		
B1	Inscrierea posesiei, drept de PROPRIETATE, dobandit prin Lege, cota actuala 1/1, cota initiala 1/1 1) NEIDENTIFICAT NEIDENTIFICAT	A1
B2	Se notează mențiunea de proprietar neidentificat.	A1

**C. Partea III. SARCINI .**

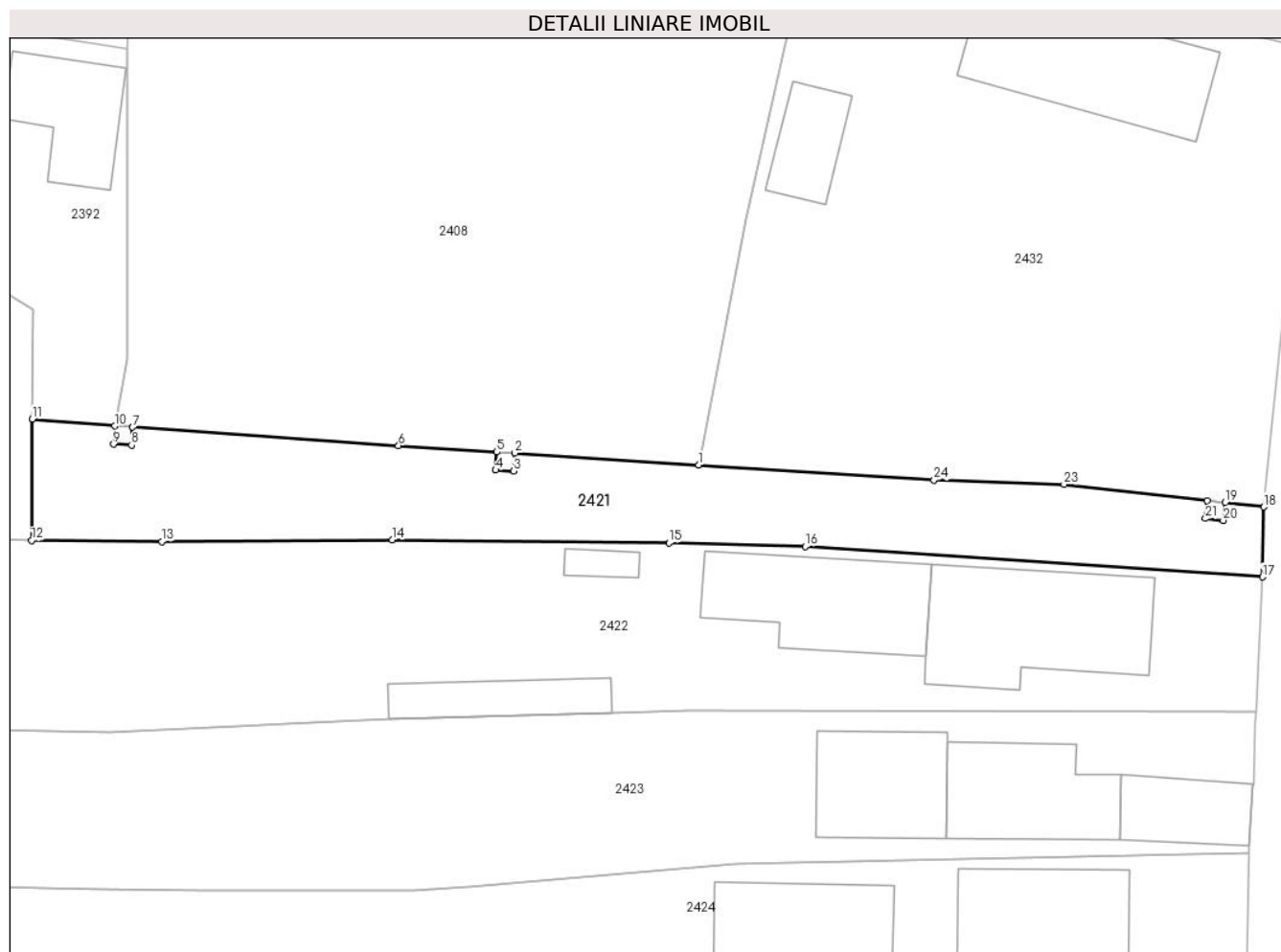
Inscrieri privind dezmembramintele dreptului de proprietate, drepturi reale de garanție și sarcini	Referințe
NU SUNT	

## Anexa Nr. 1 La Partea I

## Teren

Nr cadastral	Suprafața (mp)*	Observații / Referințe
	331	

\* Suprafața este determinată în planul de proiecție Stereo 70.



## Date referitoare la teren

Crt	Categorie folosință	Intravilan	Suprafața (mp)	Tarla	Parcelă	Nr. topo	Observații / Referințe
1	drum	DA	331	10	-	-	

## Lungime Segmente

1) Valorile lungimilor segmentelor sunt obținute din proiecție în plan.

Punct început	X / Y	Punct sfârșit	X / Y	Lungime segment (** (m)
1	439.985,25 344.765,15	2	439.975,017 344.765,811	10.254
3	439.974,957 344.764,813	4	439.973,959 344.764,872	1.0
5	439.974,019 344.765,871	6	439.968,558 344.766,221	5.472
7	439.953,783 344.767,25	8	439.953,723 344.766,252	1.0
9	439.952,725 344.766,312	10	439.952,785 344.767,31	1.0

Punct început	X / Y	Punct sfârșit	X / Y	Lungime segment (** (m)
2	439.975,017 344.765,811	3	439.974,957 344.764,813	1.0
4	439.973,959 344.764,872	5	439.974,019 344.765,871	1.001
6	439.968,558 344.766,221	7	439.953,783 344.767,25	14.811
8	439.953,723 344.766,252	9	439.952,725 344.766,312	1.0
10	439.952,785 344.767,31	11	439.948,21 344.767,71	4.592

Punct început	X / Y	Punct sfârșit	X / Y	Lungime segment (** (m)
11	439.948,21 344.767,71	12	439.948,17 344.760,96	6.75
13	439.955,4 344.760,9	14	439.968,21 344.761,0	12.81
15	439.983,58 344.760,83	16	439.991,16 344.760,63	7.583
17	440.016,561 344.758,928	18	440.016,642 344.762,826	3.899
19	440.014,498 344.763,066	20	440.014,389 344.762,072	1.0
21	440.013,395 344.762,182	22	440.013,504 344.763,176	1.0
23	440.005,54 344.764,07	24	439.998,319 344.764,317	7.225

Punct început	X / Y	Punct sfârșit	X / Y	Lungime segment (** (m)
12	439.948,17 344.760,96	13	439.955,4 344.760,9	7.23
14	439.968,21 344.761,0	15	439.983,58 344.760,83	15.371
16	439.991,16 344.760,63	17	440.016,561 344.758,928	25.458
18	440.016,642 344.762,826	19	440.014,498 344.763,066	2.157
20	440.014,389 344.762,072	21	440.013,395 344.762,182	1.0
22	440.013,504 344.763,176	23	440.005,54 344.764,07	8.014
24	439.998,319 344.764,317	1	439.985,25 344.765,15	13.096

\*\* Lungimile segmentelor sunt determinate în planul de proiecție Stereo 70 și sunt rotunjite la 1 milimetru.

\*\*\* Distanța dintre puncte este formată din segmente cumulate ce sunt mai mici decât valoarea 1 milimetru.



**DATE DESPRE IMOBILUL NR. 2422**

Oficiul de Cadastru și Publicitate Imobiliară VALCEA  
Biroul de Cadastru și Publicitate Imobiliară Ramnicu Valcea

**A. Partea I. Descrierea imobilului**

TEREN Necunoscut

Nr. CF vechi:142  
Nr. cadastral vechi:187/1

Adresa: Loc. Condoiesti, Str Principala, Nr. 144, Jud. Valcea, punct Acasa

Nr. Crt	Nr cadastral Nr. topografic	Suprafața* (mp)	Observații / Referințe
A1	37163	3.494	Sector cadastral:39 Teren neimprejmuit;

**Construcții**

Crt	Nr cadastral Nr. topografic	Adresa	Observații / Referințe
A1.1	37163-C1	Loc. Condoiesti, Str Principala, Nr. 144, Jud. Valcea, punct Acasa	Nr. niveluri:1; S. construita la sol:74 mp; S. construita desfasurata:74 mp; casa de locuit
A1.2	37163-C2	Loc. Condoiesti, Str Principala, Nr. 144, Jud. Valcea, punct Acasa	Nr. niveluri:1; S. construita la sol:24 mp; S. construita desfasurata:24 mp; magazie
A1.3	37163-C3	Loc. Condoiesti, Str Principala, Nr. 144, Jud. Valcea, punct Acasa	Nr. niveluri:1; S. construita la sol:6 mp; S. construita desfasurata:6 mp;
A1.4	37163-C4	Loc. Condoiesti, Str Principala, Nr. 144, Jud. Valcea, punct Acasa	Nr. niveluri:1; S. construita la sol:58 mp; S. construita desfasurata:58 mp;

**B. Partea II. Proprietari și acte**

Inscrieri privitoare la dreptul de proprietate și alte drepturi reale		Referințe
<b>2251 / 29/11/2004</b>		
Contract De Vânzare-Cumpărare nr. aut nr 3057, din 25/11/2004 emis de Notar Public Pirvu Ioana;		
B1	Intabulare, drept de PROPRIETATE, dobandit prin Conventie, cota actuala 1/1, cota initiala 1/1 1) ISPAS CONSTANTIN 2) ISPAS ELENA, LIPSA CNP;	A1
B2	Intabulare, drept de PROPRIETATE, dobandit prin Conventie, cota actuala 1/1, cota initiala 1/1 1) ISPAS CONSTANTIN 2) ISPAS ELENA, LIPSA CNP;	A1.1, A1.2, A1.3, A1.4

**C. Partea III. SARCINI .**

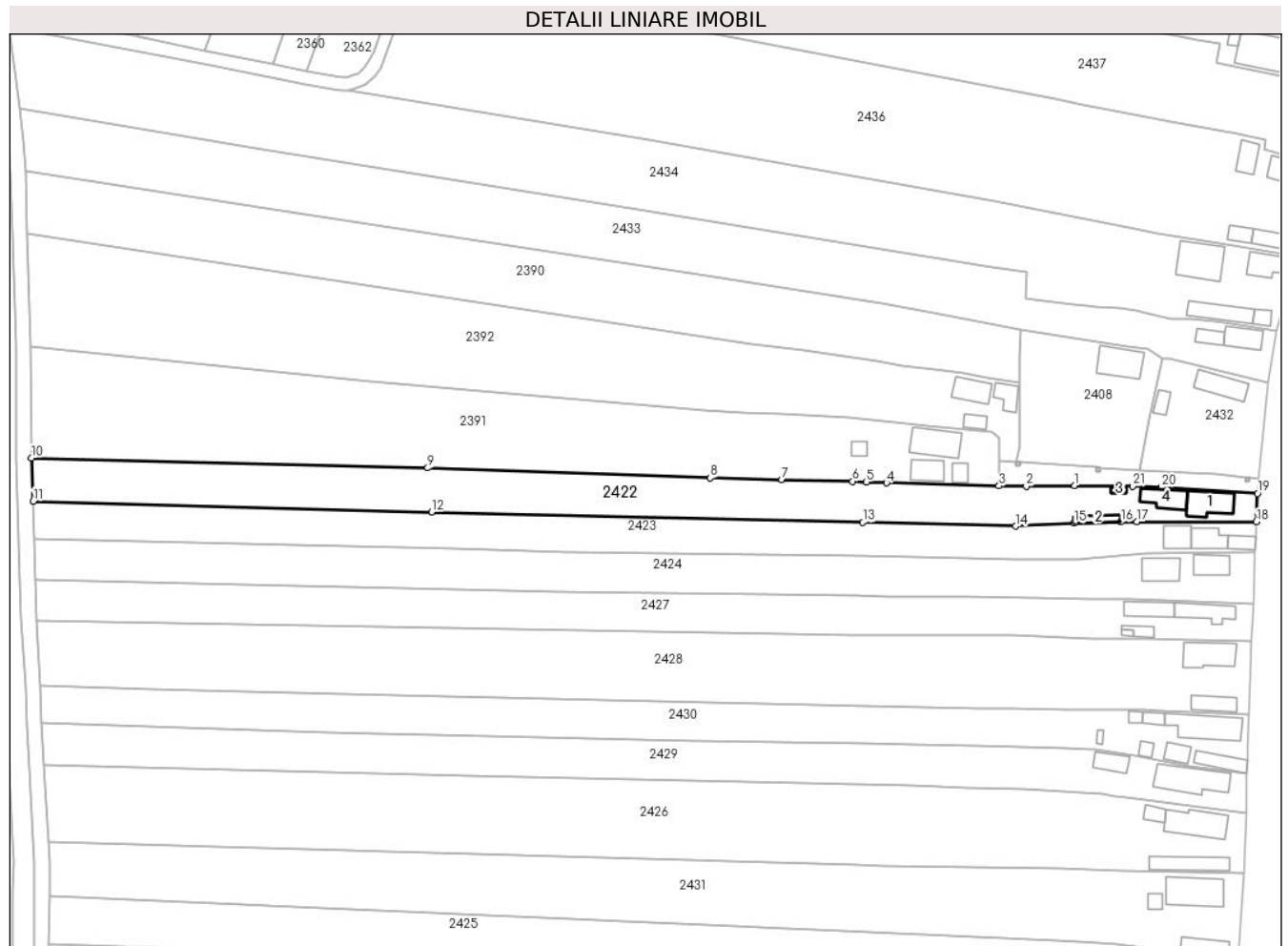
Inscrieri privind dezmembramintele dreptului de proprietate, drepturi reale de garanție și sarcini	Referințe
NU SUNT	

## Anexa Nr. 1 La Partea I

## Teren

Nr cadastral	Suprafața (mp)*	Observații / Referințe
37163	3.494	

\* Suprafața este determinată în planul de proiecție Stereo 70.



## Date referitoare la teren

Crt	Categorie folosință	Intravilan	Suprafața (mp)	Tarla	Parcelă	Nr. topo	Observații / Referințe
1	curți constructii	DA	429	-	248	-	
2	arabil	DA	583	-	249,250,250 /1	-	
3	arabil	NU	2.482	-	249,250,250 /1	-	

## Date referitoare la construcții

Crt	Număr	Destinație construcție	Supraf. (mp)	Situație juridică	Observații / Referințe
A1.1	37163-C1	construcții de locuințe	74	Cu acte	Nr. niveluri:1; S. construita la sol:74 mp; S. construita desfasurata:74 mp; casa de locuit
A1.2	37163-C2	construcții anexa	24	Cu acte	Nr. niveluri:1; S. construita la sol:24 mp; S. construita desfasurata:24 mp; magazie
A1.3	37163-C3	construcții anexa	6	Cu acte	Nr. niveluri:1; S. construita la sol:6 mp; S. construita desfasurata:6 mp;
A1.4	37163-C4	construcții anexa	58	Cu acte	Nr. niveluri:1; S. construita la sol:58 mp; S. construita desfasurata:58 mp;

## Lungime Segmente

1) Valorile lungimilor segmentelor sunt obținute din proiecție în plan.

Punct început	X / Y	Punct sfârșit	X / Y	Lungime segment (** (m)
1	439.968,21 344.761,0	2	439.955,4 344.760,9	12.81
3	439.948,17 344.760,96	4	439.918,4 344.761,744	29.78
5	439.913,054 344.761,987	6	439.909,409 344.762,169	3.65
7	439.890,733 344.762,617	8	439.871,755 344.763,073	18.983
9	439.797,019 344.765,677	10	439.692,21 344.768,33	104.843
11	439.692,685 344.756,911	12	439.798,033 344.754,043	105.387
13	439.912,137 344.751,283	14	439.952,575 344.750,299	40.45
15	439.968,005 344.751,06	16	439.980,437 344.751,412	12.437
17	439.984,684 344.751,532	18	440.016,21 344.751,455	31.526
19	440.016,561 344.758,928	20	439.991,16 344.760,63	25.458
21	439.983,58 344.760,83	1	439.968,21 344.761,0	15.371

Punct început	X / Y	Punct sfârșit	X / Y	Lungime segment (** (m)
2	439.955,4 344.760,9	3	439.948,17 344.760,96	7.23
4	439.918,4 344.761,744	5	439.913,054 344.761,987	5.352
6	439.909,409 344.762,169	7	439.890,733 344.762,617	18.681
8	439.871,755 344.763,073	9	439.797,019 344.765,677	74.781
10	439.692,21 344.768,33	11	439.692,685 344.756,911	11.429
12	439.798,033 344.754,043	13	439.912,137 344.751,283	114.137
14	439.952,575 344.750,299	15	439.968,005 344.751,06	15.449
16	439.980,437 344.751,412	17	439.984,684 344.751,532	4.249
18	440.016,21 344.751,455	19	440.016,561 344.758,928	7.481
20	439.991,16 344.760,63	21	439.983,58 344.760,83	7.583

\*\* Lungimile segmentelor sunt determinate în planul de proiecție Stereo 70 și sunt rotunjite la 1 milimetru.

\*\*\* Distanța dintre puncte este formată din segmente cumulate ce sunt mai mici decât valoarea 1 milimetru.





**DATE DESPRE IMOBILUL NR. 2423**

Oficiul de Cadastru și Publicitate Imobiliară VALCEA  
Biroul de Cadastru și Publicitate Imobiliară Ramnicu Valcea

**A. Partea I. Descrierea imobilului**

TEREN Necunoscut

Nr. cadastral vechi:187/2

Adresa: Loc. Condoiesti, Str Principala, Nr. 146, Jud. Valcea

Nr. Crt	Nr cadastral Nr. topografic	Suprafața* (mp)	Observații / Referințe
A1		Din acte: 2.845 Masurata: 3.011	Sector cadastral:39 Teren neimprejmuit;

**Construcții**

Crt	Nr cadastral Nr. topografic	Adresa	Observații / Referințe
A1.1	-C1	Loc. Condoiesti, Str Principala, Nr. 146, Jud. Valcea	Nr. niveluri:1; S. construita la sol:47 mp; S. construita desfasurata:47 mp;
A1.2	-C2	Loc. Condoiesti, Str Principala, Nr. 146, Jud. Valcea	Nr. niveluri:1; S. construita la sol:43 mp; S. construita desfasurata:43 mp;
A1.3	-C3	Loc. Condoiesti, Str Principala, Nr. 146, Jud. Valcea	Nr. niveluri:1; S. construita la sol:25 mp; S. construita desfasurata:25 mp;

**B. Partea II. Proprietari și acte**

Inscrieri privitoare la dreptul de proprietate și alte drepturi reale		Referințe
/		
Act Notarial nr. 62, din 15/03/2004 emis de BNP PIRVU IOANA (CERTIFICAT DE MOSTENITOR; );		
B1	Intabulare, drept de PROPRIETATE, dobandit prin Succesiune, cota actuala 1/1, cota initiala 1/1 1) ISPAS MARIA	A1, A1.1
Act Administrativ nr. 7575, din 19/08/2024 emis de PRIMARIA COMUNEI STEFANESTI (ADEVERINTA; );		
B2	Intabulare, drept de PROPRIETATE, dobandit prin Construire, cota actuala 1/1, cota initiala 1/1 1) ISPAS MARIA	A1.2, A1.3

**C. Partea III. SARCINI .**

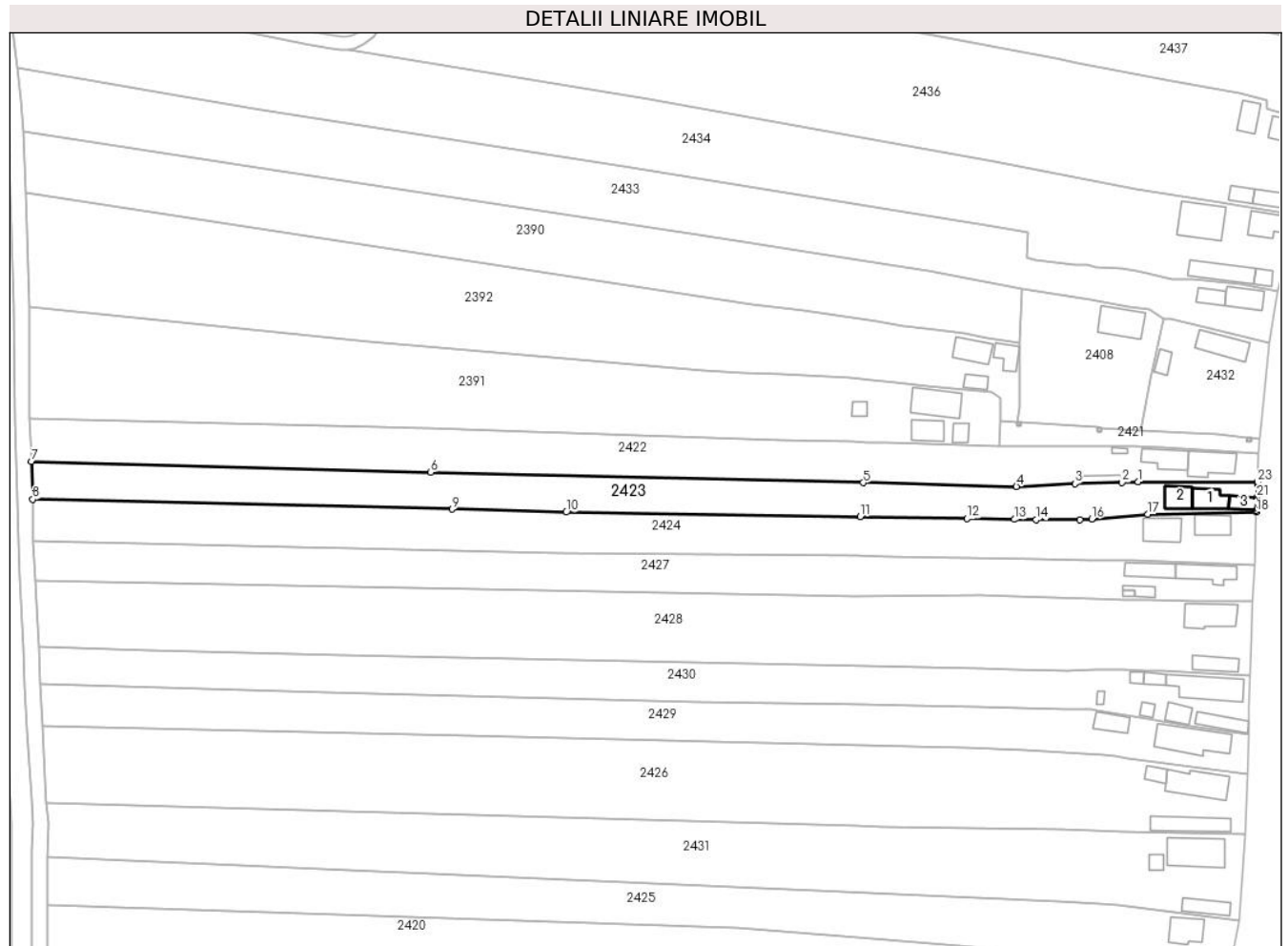
Inscrieri privind dezmembramintele dreptului de proprietate, drepturi reale de garanție și sarcini	Referințe
NU SUNT	

## Anexa Nr. 1 La Partea I

## Teren

Nr cadastral	Suprafața (mp)*	Observații / Referințe
	Din acte: 2.845 Masurata: 3.011	

\* Suprafața este determinată în planul de proiecție Stereo 70.



## Date referitoare la teren

Crt	Categorie folosință	Intravilan	Suprafața (mp)	Tarla	Parcelă	Nr. topo	Observații / Referințe
1	curți constructii	DA	556	10	248	-	
2	arabil	DA	358	10	249,250,250 /1	-	
3	arabil	NU	2.097	10	249,250,250 /1	-	

## Date referitoare la construcții

Crt	Număr	Destinație construcție	Supraf. (mp)	Situație juridică	Observații / Referințe
A1.1	-C1	construcții de locuințe	47	Cu acte	Nr. niveluri:1; S. construita la sol:47 mp; S. construita desfasurata:47 mp;
A1.2	-C2	construcții de locuințe	43	Cu acte	Nr. niveluri:1; S. construita la sol:43 mp; S. construita desfasurata:43 mp;
A1.3	-C3	construcții anexa	25	Cu acte	Nr. niveluri:1; S. construita la sol:25 mp; S. construita desfasurata:25 mp;

## Lungime Segmente

1) Valorile lungimilor segmentelor sunt obținute din proiecție în plan.

Punct început	X / Y	Punct sfârșit	X / Y	Lungime segment (** (m)
1	439.984,684 344.751,532	2	439.980,437 344.751,412	4.249
3	439.968,005 344.751,06	4	439.952,575 344.750,299	15.449
5	439.912,137 344.751,283	6	439.798,033 344.754,043	114.137
7	439.692,685 344.756,911	8	439.693,012 344.746,941	9.975
9	439.803,74 344.744,305	10	439.833,786 344.743,517	30.056
11	439.911,372 344.742,364	12	439.939,56 344.741,844	28.193
13	439.952,058 344.741,614	14	439.957,779 344.741,509	5.722
15	439.969,342 344.741,501	16	439.972,458 344.741,758	3.127
17	439.987,289 344.742,978	18	440.015,83 344.743,582	28.547
19	440.015,85 344.744,018	20	440.016,052 344.747,344	3.332
21	440.016,055 344.747,413	22	440.016,183 344.750,879	3.468
23	440.016,21 344.751,455	1	439.984,684 344.751,532	31.526

Punct început	X / Y	Punct sfârșit	X / Y	Lungime segment (** (m)
2	439.980,437 344.751,412	3	439.968,005 344.751,06	12.437
4	439.952,575 344.750,299	5	439.912,137 344.751,283	40.45
6	439.798,033 344.754,043	7	439.692,685 344.756,911	105.387
8	439.693,012 344.746,941	9	439.803,74 344.744,305	110.759
10	439.833,786 344.743,517	11	439.911,372 344.742,364	77.595
12	439.939,56 344.741,844	13	439.952,058 344.741,614	12.5
14	439.957,779 344.741,509	15	439.969,342 344.741,501	11.563
16	439.972,458 344.741,758	17	439.987,289 344.742,978	14.881
18	440.015,83 344.743,582	19	440.015,85 344.744,018	0.436
20	440.016,052 344.747,344	21	440.016,055 344.747,413	0.069
22	440.016,183 344.750,879	23	440.016,21 344.751,455	0.577

\*\* Lungimile segmentelor sunt determinate în planul de proiecție Stereo 70 și sunt rotunjite la 1 milimetru.

\*\*\* Distanța dintre puncte este formată din segmente cumulate ce sunt mai mici decât valoarea 1 milimetru.



**DATE DESPRE IMOBILUL NR. 2424**

Oficiul de Cadastru și Publicitate Imobiliară VALCEA  
Biroul de Cadastru și Publicitate Imobiliară Ramnicu Valcea

**A. Partea I. Descrierea imobilului**

TEREN Necunoscut

Adresa: Loc. Condoiesti, Str Principala, Nr. 148, Jud. Valcea

Nr. Crt	Nr cadastral Nr. topografic	Suprafața* (mp)	Observații / Referințe
A1		3.515	Sector cadastral:39 Teren neimprijmit;

**Construcții**

Crt	Nr cadastral Nr. topografic	Adresa	Observații / Referințe
A1.1	-C1	Loc. Condoiesti, Str Principala, Nr. 148, Jud. Valcea	Nr. niveluri:1; S. construita la sol:50 mp; S. construita desfasurata:50 mp;
A1.2	-C2	Loc. Condoiesti, Str Principala, Nr. 148, Jud. Valcea	Nr. niveluri:1; S. construita la sol:61 mp; S. construita desfasurata:61 mp;

**B. Partea II. Proprietari și acte**

Inscrieri privitoare la dreptul de proprietate și alte drepturi reale		Referințe
/		
Hotarare Judecatoreasca nr. 1327, din 20/12/2018 emis de JUDECATORIA DRAGASANI, JUDETUL VALCEA (SENTINTA CIVILA; );		
B1	Intabulare, drept de PROPRIETATE, dobandit prin Hotarare Judecatoreasca, cota actuala 1/1, cota initiala 1/1 1) DOBRE GHEORGHE, LIPSA CNP;	A1, A1.1, A1.2

**C. Partea III. SARCINI .**


Inscrieri privind dezmembramintele dreptului de proprietate, drepturi reale de garanție și sarcini	Referințe
NU SUNT	

## Anexa Nr. 1 La Partea I

## Teren

Nr cadastral	Suprafața (mp)*	Observații / Referințe
	3.515	

\* Suprafața este determinată în planul de proiecție Stereo 70.



## Date referitoare la teren

Crt	Categorie folosință	Intravilan	Suprafața (mp)	Tarla	Parcelă	Nr. topo	Observații / Referințe
1	curți constructii	DA	543	10	251	-	
2	arabil	DA	339	10	252/1	-	
3	vie	DA	296	10	252	-	
4	arabil	NU	2.337	10	252/1	-	

## Date referitoare la construcții

Crt	Număr	Destinație construcție	Supraf. (mp)	Situație juridică	Observații / Referințe
A1.1	-C1	construcții de locuințe	50	Cu acte	Nr. niveluri:1; S. construita la sol:50 mp; S. construita desfasurata:50 mp;
A1.2	-C2	construcții anexa	61	Cu acte	Nr. niveluri:1; S. construita la sol:61 mp; S. construita desfasurata:61 mp;

## Lungime Segmente

1) Valorile lungimilor segmentelor sunt obținute din proiecție în plan.

Punct început	X / Y	Punct sfârșit	X / Y	Lungime segment (** (m)	Punct început	X / Y	Punct sfârșit	X / Y	Lungime segment (** (m)

Punct început	X / Y	Punct sfârșit	X / Y	Lungime segment (** (m)
1	439.910,482 344.731,977	2	439.918,746 344.731,828	8.265
3	439.939,429 344.731,562	4	439.957,738 344.731,214	18.312
5	439.972,001 344.730,932	6	439.983,213 344.730,915	11.212
7	439.991,555 344.730,651	8	440.015,589 344.729,684	24.053
9	440.015,83 344.743,582	10	439.987,289 344.742,978	28.547
11	439.972,458 344.741,758	12	439.969,342 344.741,501	3.127
13	439.957,779 344.741,509	14	439.952,058 344.741,614	5.722
15	439.939,56 344.741,844	16	439.911,372 344.742,364	28.193
17	439.833,786 344.743,517	18	439.803,74 344.744,305	30.056
19	439.693,012 344.746,941	20	439.693,203 344.736,054	10.889
21	439.831,885 344.732,842	1	439.910,482 344.731,977	78.602

Punct început	X / Y	Punct sfârșit	X / Y	Lungime segment (** (m)
2	439.918,746 344.731,828	3	439.939,429 344.731,562	20.685
4	439.957,738 344.731,214	5	439.972,001 344.730,932	14.266
6	439.983,213 344.730,915	7	439.991,555 344.730,651	8.346
8	440.015,589 344.729,684	9	440.015,83 344.743,582	13.9
10	439.987,289 344.742,978	11	439.972,458 344.741,758	14.881
12	439.969,342 344.741,501	13	439.957,779 344.741,509	11.563
14	439.952,058 344.741,614	15	439.939,56 344.741,844	12.5
16	439.911,372 344.742,364	17	439.833,786 344.743,517	77.595
18	439.803,74 344.744,305	19	439.693,012 344.746,941	110.759
20	439.693,203 344.736,054	21	439.831,885 344.732,842	138.719

\*\* Lungimile segmentelor sunt determinate în planul de proiecție Stereo 70 și sunt rotunjite la 1 milimetru.

\*\*\* Distanța dintre puncte este formată din segmente cumulate ce sunt mai mici decât valoarea 1 milimetru.





**DATE DESPRE IMOBILUL NR. 2425**

Oficiul de Cadastru și Publicitate Imobiliară VALCEA  
Biroul de Cadastru și Publicitate Imobiliară Ramnicu Valcea

**A. Partea I. Descrierea imobilului**

TEREN Necunoscut

Adresa: Loc. Condoiesti, Str Principala, Nr. 162, Jud. Valcea

Nr. Crt	Nr cadastral Nr. topografic	Suprafața* (mp)	Observații / Referințe
A1		3.833	Sector cadastral:39 Teren neimprijmit;

**Construcții**

Crt	Nr cadastral Nr. topografic	Adresa	Observații / Referințe
A1.1	-C1	Loc. Condoiesti, Str Principala, Nr. 162, Jud. Valcea	Nr. niveluri:1; S. construita la sol:58 mp; S. construita desfasurata:58 mp;

**B. Partea II. Proprietari și acte**

Inscrieri privitoare la dreptul de proprietate și alte drepturi reale		Referințe
/		
Act Notarial nr. 423, din 12/04/2023 emis de BIN DINCA GEORGIANA ROXANA (ACT DE PARTA) VOLUNTAR; );		
B1	Intabulare, drept de PROPRIETATE, dobandit prin lesire Din Indiviziune, cota actuala 1/1, cota initiala 1/1 1) PETRACHE ION	A1
Act Administrativ nr. 7575, din 19/05/2024 emis de PRIMARIA COMUNEI STEFANESTI (ADEVERINTA; );		
B2	Intabulare, drept de PROPRIETATE, dobandit prin Construire, cota actuala 1/1, cota initiala 1/1 1) PETRACHE ION	A1.1

**C. Partea III. SARCINI .**

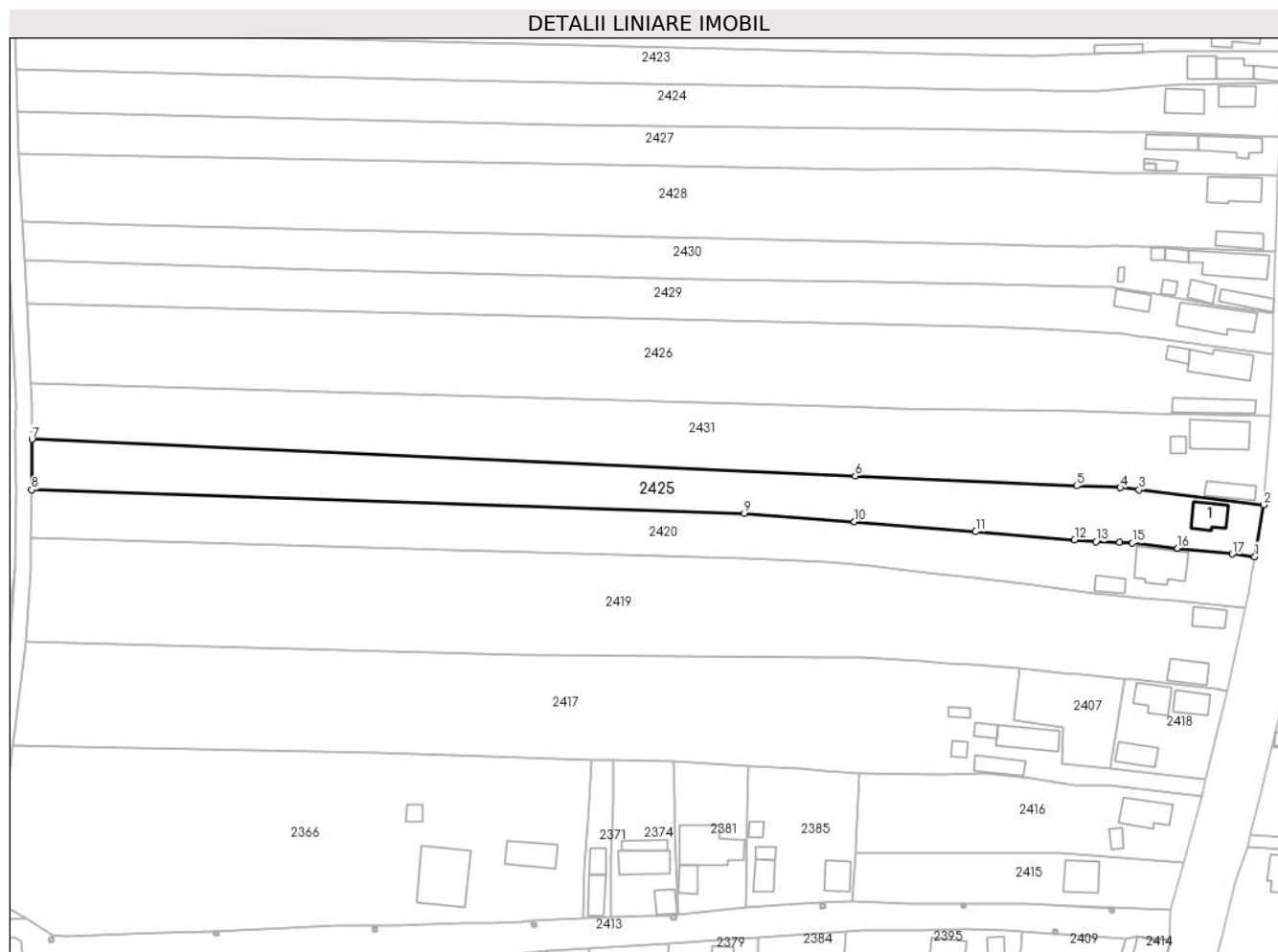
Inscrieri privind dezmembramintele dreptului de proprietate, drepturi reale de garanție și sarcini	Referințe
NU SUNT	

## Anexa Nr. 1 La Partea I

## Teren

Nr cadastral	Suprafața (mp)*	Observații / Referințe
	3.833	

\* Suprafața este determinată în planul de proiecție Stereo 70.



## Date referitoare la teren

Crt	Categorie folosință	Intravilan	Suprafața (mp)	Tarla	Parcelă	Nr. topo	Observații / Referințe
1	curți constructii	DA	428	10	267/1	-	
2	vie	DA	213	10	269/1	-	
3	vie	NU	719	10	269/1	-	
4	arabil	NU	2.473	10	269	-	

## Date referitoare la construcții

Crt	Număr	Destinație construcție	Supraf. (mp)	Situație juridică	Observații / Referințe
A1.1	-C1	construcții de locuințe	58	Cu acte	Nr. niveluri:1; S. construita la sol:58 mp; S. construita desfasurata:58 mp;

## Lungime Segmente

1) Valorile lungimilor segmentelor sunt obținute din proiecție în plan.

Punct început	X / Y	Punct sfârșit	X / Y	Lungime segment (** (m)
1	440.008,967 344.622,756	2	440.011,241 344.635,897	13.336

Punct început	X / Y	Punct sfârșit	X / Y	Lungime segment (** (m)
2	440.011,241 344.635,897	3	439.979,424 344.639,76	32.051
3	439.979,424 344.639,76	4	439.974,647 344.640,32	4.81
4	439.974,647 344.640,32	5	439.963,542 344.640,794	11.115
5	439.963,542 344.640,794	6	439.907,005 344.643,325	56.594
6	439.907,005 344.643,325	7	439.696,984 344.652,622	210.227
7	439.696,984 344.652,622	8	439.696,891 344.639,753	12.869
8	439.696,891 344.639,753	9	439.878,726 344.633,741	181.934
9	439.878,726 344.633,741	10	439.906,825 344.631,633	28.178
10	439.906,825 344.631,633	11	439.937,741 344.629,085	31.021
11	439.937,741 344.629,085	12	439.962,968 344.627,005	25.313
12	439.962,968 344.627,005	13	439.968,455 344.626,553	5.506
13	439.968,455 344.626,553	14	439.974,473 344.626,382	6.02
14	439.974,473 344.626,382	15	439.977,74 344.626,209	3.272
15	439.977,74 344.626,209	16	439.989,3 344.624,91	11.633
16	439.989,3 344.624,91	17	440.003,249 344.623,412	14.029
17	440.003,249 344.623,412	1	440.008,967 344.622,756	5.756

\*\* Lungimile segmentelor sunt determinate în planul de proiecție Stereo 70 și sunt rotunjite la 1 milimetru.

\*\*\* Distanța dintre puncte este formată din segmente cumulate ce sunt mai mici decât valoarea 1 milimetru.



**DATE DESPRE IMOBILUL NR. 2426**

Oficiul de Cadastru și Publicitate Imobiliară VALCEA  
Biroul de Cadastru și Publicitate Imobiliară Ramnicu Valcea

**A. Partea I. Descrierea imobilului**

TEREN Necunoscut

Adresa: Loc. Condoiesti, Str Principala, Nr. 158, Jud. Valcea

Nr. Crt	Nr cadastral Nr. topografic	Suprafața* (mp)	Observații / Referințe
A1		Din acte: 6.652 Masurata: 6.488	Sector cadastral:39 Teren neimprijmit;

**Construcții**

Crt	Nr cadastral Nr. topografic	Adresa	Observații / Referințe
A1.1	-C1	Loc. Condoiesti, Str Principala, Nr. 158, Jud. Valcea	Nr. niveluri:1; S. construita la sol:101 mp; S. construita desfasurata:101 mp;
A1.2	-C2	Loc. Condoiesti, Str Principala, Nr. 158, Jud. Valcea	Nr. niveluri:1; S. construita la sol:21 mp; S. construita desfasurata:21 mp;
A1.3	-C3	Loc. Condoiesti, Str Principala, Nr. 158, Jud. Valcea	Nr. niveluri:1; S. construita la sol:76 mp; S. construita desfasurata:76 mp;

**B. Partea II. Proprietari și acte**

Inscrieri privitoare la dreptul de proprietate și alte drepturi reale		Referințe
/		
Act Administrativ nr. 3226, din 28/06/2012 emis de PRIMARIA COMUNEI STEFANESTI (PROCES VB. DE PUNERE IN POSESIE; HOTARAREA NR. 62 / 03.10.1991, EMISA DE PREFECTURA JUDETULUI VALCEA SI ANEXA DE VALIDARE NR. 3, EMISA DE PRIMARIA COMUNEI STEFANESTI);		
B1	Inscrierea provizorie, drept de PROPRIETATE, dobandit prin Lege, cota actuala 1/1, cota initiala 1/1 1) ARMEANU ILIE, LIPSA CNP; 2) STANCIULESCU NICOLAE, LIPSA CNP;	A1
Act Administrativ nr. 7575, din 19/08/2024 emis de PRIMARIA COMUNEI STEFANESTI (ADEVERINTA; );		
B2	Intabulare, drept de PROPRIETATE, dobandit prin Construire, cota actuala 1/1, cota initiala 1/1 1) ARMEANU ILIE, LIPSA CNP; 2) STANCIULESCU NICOLAE, LIPSA CNP;	A1.1, A1.2, A1.3

**C. Partea III. SARCINI .**

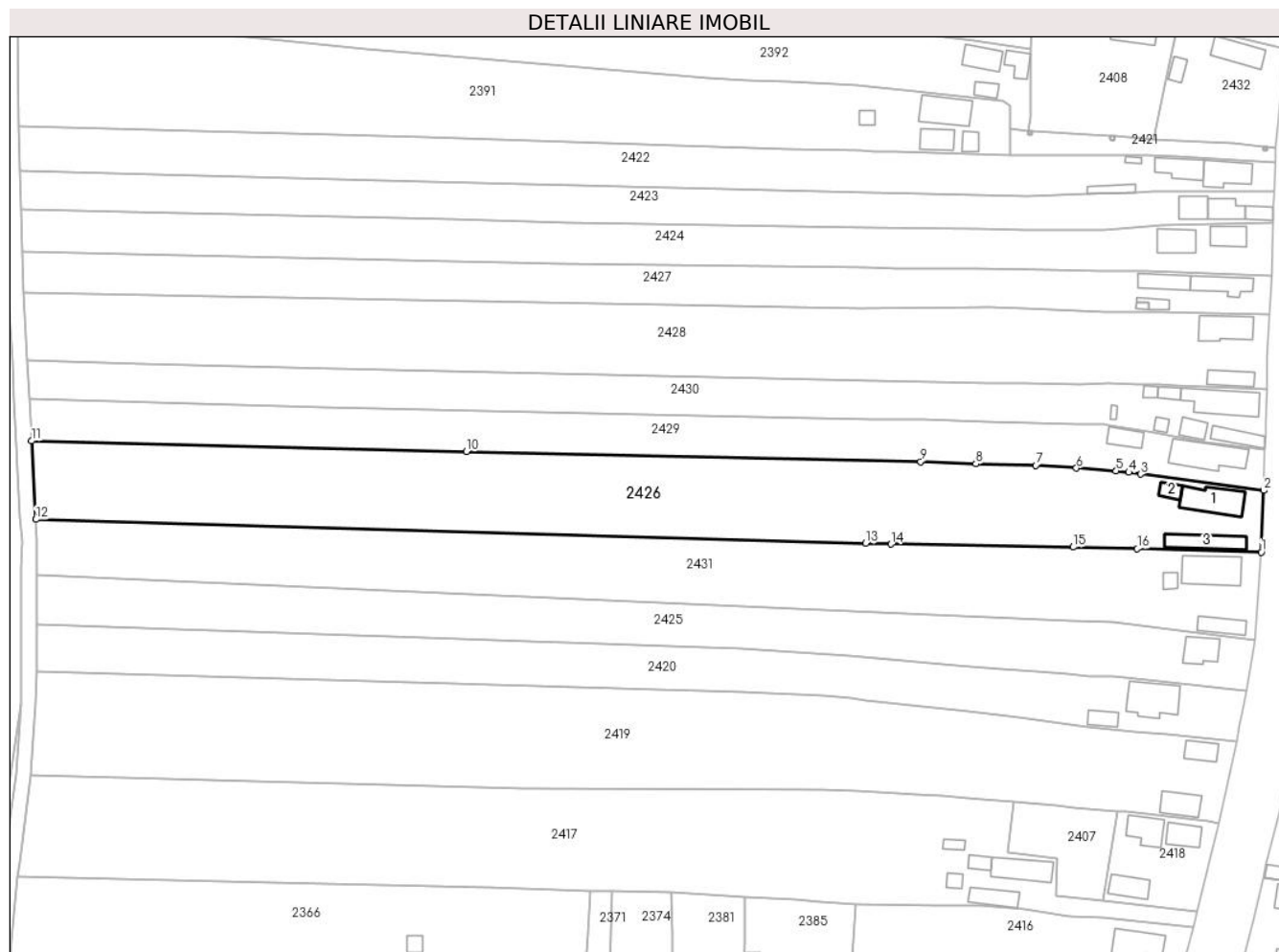
Inscrieri privind dezmembramintele dreptului de proprietate, drepturi reale de garanție și sarcini	Referințe
NU SUNT	

## Anexa Nr. 1 La Partea I

## Teren

Nr cadastral	Suprafața (mp)*	Observații / Referințe
	Din acte: 6.652 Masurata: 6.488	

\* Suprafața este determinată în planul de proiecție Stereo 70.



## Date referitoare la teren

Crt	Categorie folosință	Intravilan	Suprafața (mp)	Tarla	Parcelă	Nr. topo	Observații / Referințe
1	curți constructii	DA	778	10	262	-	
2	arabil	DA	116	10	262/1	-	
3	vie	NU	483	10	263	-	
4	arabil	NU	5.111	10	263/1	-	

## Date referitoare la construcții

Crt	Număr	Destinație construcție	Supraf. (mp)	Situație juridică	Observații / Referințe
A1.1	-C1	construcții de locuințe	101	Cu acte	Nr. niveluri:1; S. construita la sol:101 mp; S. construita desfasurata:101 mp;
A1.2	-C2	construcții anexa	21	Cu acte	Nr. niveluri:1; S. construita la sol:21 mp; S. construita desfasurata:21 mp;
A1.3	-C3	construcții anexa	76	Cu acte	Nr. niveluri:1; S. construita la sol:76 mp; S. construita desfasurata:76 mp;

**Lungime Segmente**

1) Valorile lungimilor segmentelor sunt obținute din proiecție în plan.

Punct început	X / Y	Punct sfârșit	X / Y	Lungime segment (** (m)
1	440.012,885 344.658,469	2	440.013,531 344.674,414	15.958
2	440.013,531 344.674,414	3	439.981,781 344.678,604	32.025
3	439.981,781 344.678,604	4	439.978,721 344.679,062	3.094
4	439.978,721 344.679,062	5	439.975,432 344.679,442	3.311
5	439.975,432 344.679,442	6	439.965,182 344.680,156	10.275
6	439.965,182 344.680,156	7	439.954,689 344.680,862	10.517
7	439.954,689 344.680,862	8	439.939,276 344.681,274	15.419
8	439.939,276 344.681,274	9	439.924,983 344.681,81	14.303
9	439.924,983 344.681,81	10	439.807,764 344.684,449	117.249
10	439.807,764 344.684,449	11	439.695,591 344.687,2	112.207
11	439.695,591 344.687,2	12	439.696,711 344.666,935	20.296
12	439.696,711 344.666,935	13	439.910,82 344.660,744	214.198
13	439.910,82 344.660,744	14	439.917,354 344.660,555	6.537
14	439.917,354 344.660,555	15	439.964,334 344.659,791	46.986
15	439.964,334 344.659,791	16	439.980,896 344.659,366	16.567
16	439.980,896 344.659,366	1	440.012,885 344.658,469	32.002

\*\* Lungimile segmentelor sunt determinate în planul de proiecție Stereo 70 și sunt rotunjite la 1 milimetru.

\*\*\* Distanța dintre puncte este formată din segmente cumulate ce sunt mai mici decât valoarea 1 milimetru.





**DATE DESPRE IMOBILUL NR. 2427**

Oficiul de Cadastru și Publicitate Imobiliară VALCEA  
Biroul de Cadastru și Publicitate Imobiliară Ramnicu Valcea

**A. Partea I. Descrierea imobilului**

TEREN Necunoscut

Adresa: Loc. Condoiesti, Str Principala, Nr. 150, Jud. Valcea, Pct. Acasa

Nr. Crt	Nr cadastral Nr. topografic	Suprafața* (mp)	Observații / Referințe
A1	35055	Din acte: 3.376 Masurata: 3.302	Sector cadastral:39 Teren neimpregmuit;

**Construcții**

Crt	Nr cadastral Nr. topografic	Adresa	Observații / Referințe
A1.1	35055-C1	Loc. Condoiesti, Str Principala, Nr. 150, Jud. Valcea, Pct. Acasa	Nr. niveluri:1; S. construita la sol:64 mp; S. construita desfasurata:64 mp; Casa construita din caramida in anul 1960, acoperita cu tabla, compusa din patru camere si sala inchisa partial.
A1.3	35055-C3	Loc. Condoiesti, Str Principala, Nr. 150, Jud. Valcea, Pct. Acasa	Nr. niveluri:1; S. construita la sol:5 mp; S. construita desfasurata:5 mp; Patul construit din lemn in anul 1975, acoperit cu placi de azbociment.
A1.4	35055-C4	Loc. Condoiesti, Str Principala, Nr. 150, Jud. Valcea, Pct. Acasa	Nr. niveluri:1; S. construita la sol:49 mp; S. construita desfasurata:49 mp; Grajd construit din caramida in anul 1975, acoperit cu tigla si placi de azbociment.
A1.5	35055-C5	Loc. Condoiesti, Str Principala, Nr. 150, Jud. Valcea, Pct. Acasa	Nr. niveluri:1; S. construita la sol:18 mp; S. construita desfasurata:18 mp; Remiza lipita de patul, pe stalpi de metal, construita in anul 1975, acoperita cu placi de azbociment.

**B. Partea II. Proprietari și acte**

Inscrieri privitoare la dreptul de proprietate și alte drepturi reale		Referințe
<b>5765 / 15/02/2012</b>		
Act Notarial nr. 14, din 09/02/2012 emis de B.N.P.A Pirvu Cristian-Virgiliu si Pirvu Ioana (CERTIFICAT DE MOSTENITOR; );		
B1	Intabulare, drept de PROPRIETATE, dobandit prin Succesiune, cota actuala 1/2, cota initiala 1/2 1) <b>DOBRE NICOLAE-DACIAN</b>	A1
B3	Intabulare, drept de PROPRIETATE, dobandit prin Succesiune, cota actuala 1/4, cota initiala 1/4 1) <b>DOBRE NICOLAE-DACIAN</b>	A1.1, A1.3, A1.4, A1.5
B4	Intabulare, drept de PROPRIETATE, dobandit prin Succesiune, cota actuala 1/4, cota initiala 1/4 1) <b>POPA ELENA-LILIANA</b>	A1.1, A1.3, A1.4, A1.5
B5	Intabulare, drept de PROPRIETATE, dobandit prin Succesiune, cota actuala 1/2, cota initiala 1/2 1) <b>POPA ELENA-LILIANA</b>	A1
<b>8154 / 02/03/2012</b>		
Act Notarial nr. 333, din 24/02/2012 emis de BNP PIRVU IOANA (CONTRACT DE DONATIE; );		
B6	Intabulare, drept de PROPRIETATE, dobandit prin Conventie, cota actuala 1/4, cota initiala 1/4 1) <b>DOBRE NICOLAE- DACIAN</b>	A1.1, A1.3, A1.4, A1.5
B7	Intabulare, drept de PROPRIETATE, dobandit prin Conventie, cota actuala 1/4, cota initiala 1/4 1) <b>POPA ELENA-LILIANA</b>	A1.1, A1.3, A1.4, A1.5

**C. Partea III. SARCINI .**

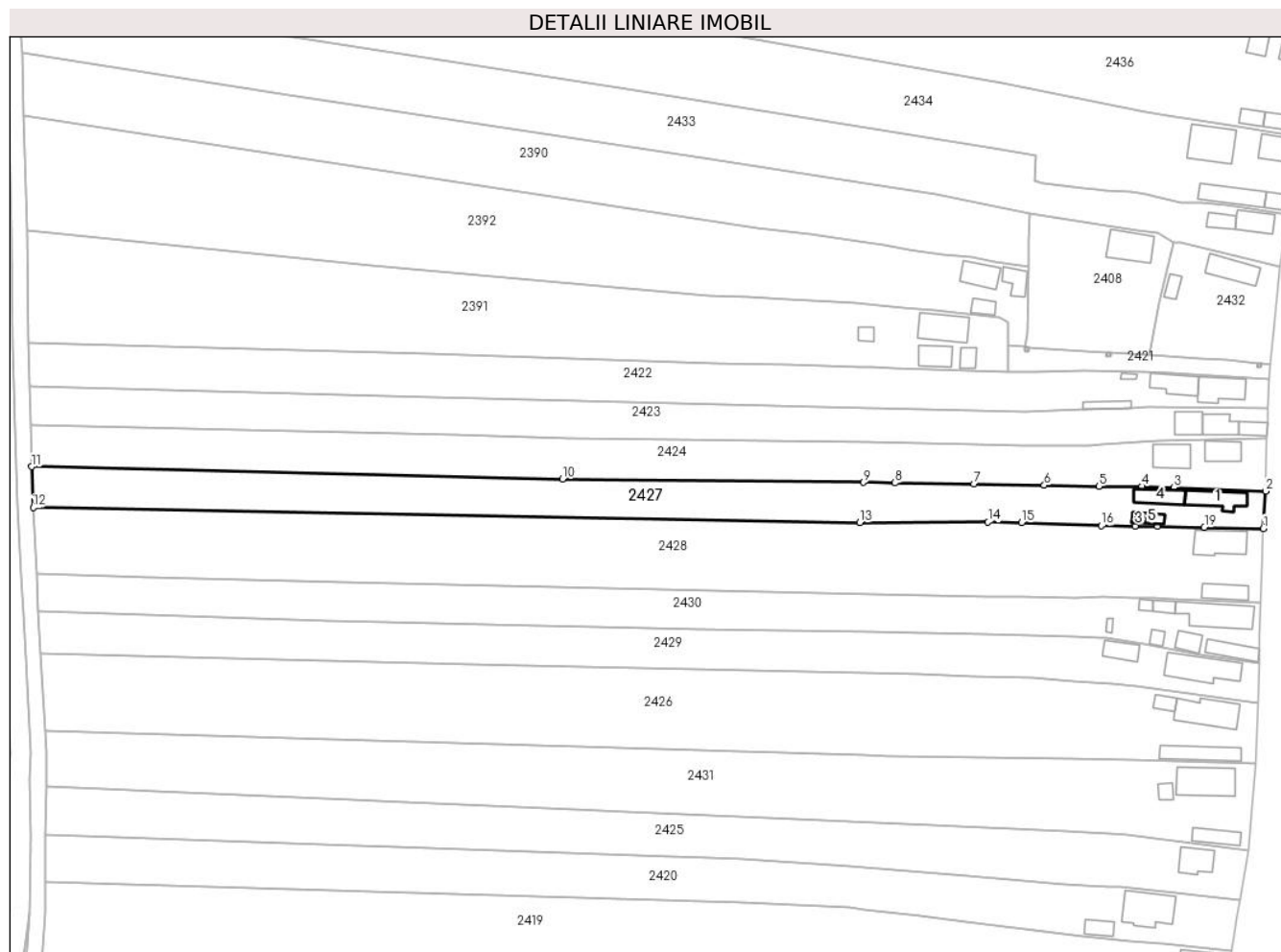
Inscrieri privind dezmembramintele dreptului de proprietate, drepturi reale de garanție și sarcini	Referințe
NU SUNT	

## Anexa Nr. 1 La Partea I

## Teren

Nr cadastral	Suprafața (mp)*	Observații / Referințe
35055	Din acte: 3.376 Masurata: 3.302	

\* Suprafața este determinată în planul de proiecție Stereo 70.



## Date referitoare la teren

Crt	Categorie folosință	Intra vilan	Suprafața (mp)	Tarla	Parcelă	Nr. topo	Observații / Referințe
1	curți constructii	DA	436	10	253	-	
2	vie	DA	632	10	253/1	-	
3	arabil	NU	2.234	10	254	-	

## Date referitoare la construcții

Crt	Număr	Destinație construcție	Supraf. (mp)	Situație juridică	Observații / Referințe
A1.1	35055-C1	construcții de locuințe	64	Cu acte	Nr. niveluri:1; S. construita la sol:64 mp; S. construita desfasurata:64 mp; Casa construita din caramida in anul 1960, acoperita cu tabla, compusa din patru camere si sala inchisa partial.
A1.3	35055-C3	construcții anexa	5	Cu acte	Nr. niveluri:1; S. construita la sol:5 mp; S. construita desfasurata:5 mp; Patul construit din lemn in anul 1975, acoperit cu placi de azbociment.
A1.4	35055-C4	construcții anexa	49	Cu acte	Nr. niveluri:1; S. construita la sol:49 mp; S. construita desfasurata:49 mp; Grajd construit din caramida in anul 1975, acoperit cu tigla si placi de azbociment.
A1.5	35055-C5	construcții anexa	18	Cu acte	Nr. niveluri:1; S. construita la sol:18 mp; S. construita desfasurata:18 mp; Remiza lipita de patul, pe stalpi de metal, construita in anul 1975, acoperita cu placi de azbociment.

## Lungime Segmente

1) Valorile lungimilor segmentelor sunt obținute din proiecție în plan.

Punct început	X / Y	Punct sfârșit	X / Y	Lungime segment (** (m))
1	440.014,973 344.719,921	2	440.015,589 344.729,684	9.782
2	440.015,589 344.729,684	3	439.991,555 344.730,651	24.053
3	439.991,555 344.730,651	4	439.983,213 344.730,915	8.346
4	439.983,213 344.730,915	5	439.972,001 344.730,932	11.212
5	439.972,001 344.730,932	6	439.957,738 344.731,214	14.266
6	439.957,738 344.731,214	7	439.939,429 344.731,562	18.312
7	439.939,429 344.731,562	8	439.918,746 344.731,828	20.685
8	439.918,746 344.731,828	9	439.910,482 344.731,977	8.265
9	439.910,482 344.731,977	10	439.831,885 344.732,842	78.602
10	439.831,885 344.732,842	11	439.693,203 344.736,054	138.719
11	439.693,203 344.736,054	12	439.693,622 344.725,368	10.694
12	439.693,622 344.725,368	13	439.909,579 344.721,436	215.993
13	439.909,579 344.721,436	14	439.943,051 344.721,592	33.472
14	439.943,051 344.721,592	15	439.951,863 344.721,439	8.813
15	439.951,863 344.721,439	16	439.972,701 344.720,627	20.854
16	439.972,701 344.720,627	17	439.981,436 344.720,516	8.736
17	439.981,436 344.720,516	18	439.987,331 344.720,42	5.896
18	439.987,331 344.720,42	19	439.999,547 344.720,205	12.218
19	439.999,547 344.720,205	1	440.014,973 344.719,921	15.429

\*\* Lungimile segmentelor sunt determinate în planul de proiecție Stereo 70 și sunt rotunjite la 1 milimetru.

\*\*\* Distanța dintre puncte este formată din segmente cumulate ce sunt mai mici decât valoarea 1 milimetru.



**DATE DESPRE IMOBILUL NR. 2428**

Oficiul de Cadastru și Publicitate Imobiliară VALCEA  
Biroul de Cadastru și Publicitate Imobiliară Ramnicu Valcea

**A. Partea I. Descrierea imobilului**

TEREN Necunoscut

Adresa: Loc. Condoiesti, Str Principala, Nr. 152, Jud. Valcea

Nr. Crt	Nr cadastral Nr. topografic	Suprafața* (mp)	Observații / Referințe
A1		Din acte: 6.502 Masurata: 5.884	Sector cadastral:39 Teren neimprijmit;

**Construcții**

Crt	Nr cadastral Nr. topografic	Adresa	Observații / Referințe
A1.1	-C1	Loc. Condoiesti, Str Principala, Nr. 152, Jud. Valcea	Nr. niveluri:1; S. construita la sol:85 mp; S. construita desfasurata:85 mp;
A1.2	-C2	Loc. Condoiesti, Str Principala, Nr. 152, Jud. Valcea	Nr. niveluri:1; S. construita la sol:46 mp; S. construita desfasurata:46 mp;

**B. Partea II. Proprietari și acte**

Inscrieri privitoare la dreptul de proprietate și alte drepturi reale		Referințe
/		
Act Administrativ nr. 172/50680, din 12/10/1995 emis de CJSDPAT VALCEA (TITLU DE PROPRIETATE; );		
B1	Intabulare, drept de PROPRIETATE, dobandit prin Reconstituire, cota actuala 1/1, cota initiala 1/1 1) DINCĂ I. GHEORGHE, LIPSA CNP;	A1
Act Administrativ nr. 7575, din 19/08/2024 emis de PRIMARIA COMUNEI STEFANESTI (ADEVERINTA; );		
B2	Intabulare, drept de PROPRIETATE, dobandit prin Construire, cota actuala 1/1, cota initiala 1/1 1) DINCĂ I. GHEORGHE, LIPSA CNP;	A1.1, A1.2

**C. Partea III. SARCINI .**

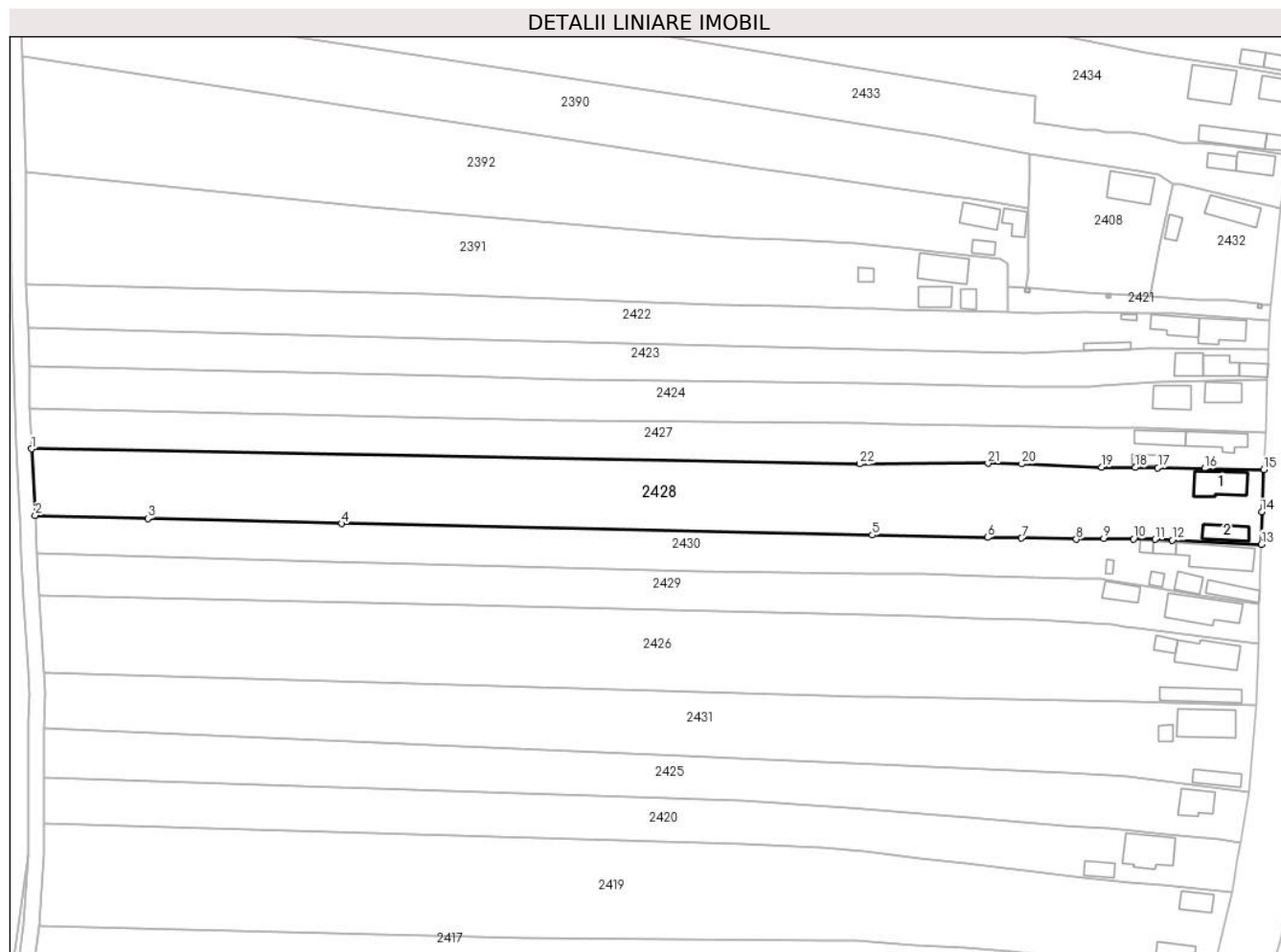
Inscrieri privind dezmembramintele dreptului de proprietate, drepturi reale de garanție și sarcini	Referințe
NU SUNT	

## Anexa Nr. 1 La Partea I

## Teren

Nr cadastral	Suprafața (mp)*	Observații / Referințe
	Din acte: 6.502 Masurata: 5.884	

\* Suprafața este determinată în planul de proiecție Stereo 70.



## Date referitoare la teren

Crt	Categorie folosință	Intra vilan	Suprafața (mp)	Tarla	Parcelă	Nr. topo	Observații / Referințe
1	curți constructii	DA	478	10	255	-	
2	arabil	DA	155	10	256/1	-	
3	vie	DA	453	10	256	-	
4	vie	NU	105	10	256	-	
5	arabil	DA	369	10	256/1	-	
6	arabil	NU	4.324	10	256/1	-	

## Date referitoare la construcții

Crt	Număr	Destinație construcție	Supraf. (mp)	Situație juridică	Observații / Referințe
A1.1	-C1	construcții de locuințe	85	Cu acte	Nr. niveluri:1; S. construita la sol:85 mp; S. construita desfasurata:85 mp;
A1.2	-C2	construcții anexa	46	Cu acte	Nr. niveluri:1; S. construita la sol:46 mp; S. construita desfasurata:46 mp;

## Lungime Segmente

1) Valorile lungimilor segmentelor sunt obținute din proiecție în plan.

Punct început	X / Y	Punct sfârșit	X / Y	Lungime segment (** (m)
1	439.693,622 344.725,368	2	439.694,56 344.708,04	17.353
3	439.723,908 344.707,179	4	439.774,535 344.705,888	50.643
5	439.912,847 344.702,859	6	439.942,932 344.702,242	30.091
7	439.951,746 344.702,075	8	439.966,084 344.701,803	14.341
9	439.973,235 344.701,96	10	439.980,996 344.701,846	7.762
11	439.986,581 344.701,763	12	439.991,085 344.701,555	4.509
13	440.014,305 344.700,484	14	440.014,433 344.708,912	8.429
15	440.014,973 344.719,921	16	439.999,547 344.720,205	15.429
17	439.987,331 344.720,42	18	439.981,436 344.720,516	5.896
19	439.972,701 344.720,627	20	439.951,863 344.721,439	20.854
21	439.943,051 344.721,592	22	439.909,579 344.721,436	33.472

Punct început	X / Y	Punct sfârșit	X / Y	Lungime segment (** (m)
2	439.694,56 344.708,04	3	439.723,908 344.707,179	29.361
4	439.774,535 344.705,888	5	439.912,847 344.702,859	138.345
6	439.942,932 344.702,242	7	439.951,746 344.702,075	8.816
8	439.966,084 344.701,803	9	439.973,235 344.701,96	7.153
10	439.980,996 344.701,846	11	439.986,581 344.701,763	5.586
12	439.991,085 344.701,555	13	440.014,305 344.700,484	23.245
14	440.014,433 344.708,912	15	440.014,973 344.719,921	11.022
16	439.999,547 344.720,205	17	439.987,331 344.720,42	12.218
18	439.981,436 344.720,516	19	439.972,701 344.720,627	8.736
20	439.951,863 344.721,439	21	439.943,051 344.721,592	8.813
22	439.909,579 344.721,436	1	439.693,622 344.725,368	215.993

\*\* Lungimile segmentelor sunt determinate în planul de proiecție Stereo 70 și sunt rotunjite la 1 milimetru.

\*\*\* Distanța dintre puncte este formată din segmente cumulate ce sunt mai mici decât valoarea 1 milimetru.





**DATE DESPRE IMOBILUL NR. 2429**

Oficiul de Cadastru și Publicitate Imobiliară VALCEA  
Biroul de Cadastru și Publicitate Imobiliară Ramnicu Valcea

**A. Partea I. Descrierea imobilului**

TEREN Necunoscut

Adresa: Loc. Condoiesti, Str Principala, Nr. 156, Jud. Valcea

Nr. Crt	Nr cadastral Nr. topografic	Suprafața* (mp)	Observații / Referințe
A1		3.417	Sector cadastral:39 Teren neimprijmit;

**Construcții**

Crt	Nr cadastral Nr. topografic	Adresa	Observații / Referințe
A1.1	-C1	Loc. Condoiesti, Str Principala, Nr. 156, Jud. Valcea	Nr. niveluri:1; S. construita la sol:118 mp; S. construita desfasurata:118 mp;
A1.2	-C2	Loc. Condoiesti, Str Principala, Nr. 156, Jud. Valcea	Nr. niveluri:1; S. construita la sol:40 mp; S. construita desfasurata:40 mp;

**B. Partea II. Proprietari și acte**

Inscrieri privitoare la dreptul de proprietate și alte drepturi reale		Referințe
/		
Act Notarial nr. 161, din 29/06/2017 emis de BIN PIRVU IOANA (CERTIFICAT DE MOSTENITOR; );		
B1	Intabulare, drept de PROPRIETATE, dobandit prin Succesiune, cota actuala 2/8, cota initiala 2/8 1) ARMEANU LILIANA	A1, A1.1, A1.2
B2	Intabulare, drept de PROPRIETATE, dobandit prin Succesiune, cota actuala 3/8, cota initiala 3/8 1) ARMEANU ANA-MARIA-CRISTINA	A1, A1.1, A1.2
B3	Intabulare, drept de PROPRIETATE, dobandit prin Succesiune, cota actuala 3/8, cota initiala 3/8 1) ARMEANU IONELA-DIANA	A1, A1.1, A1.2

**C. Partea III. SARCINI .**

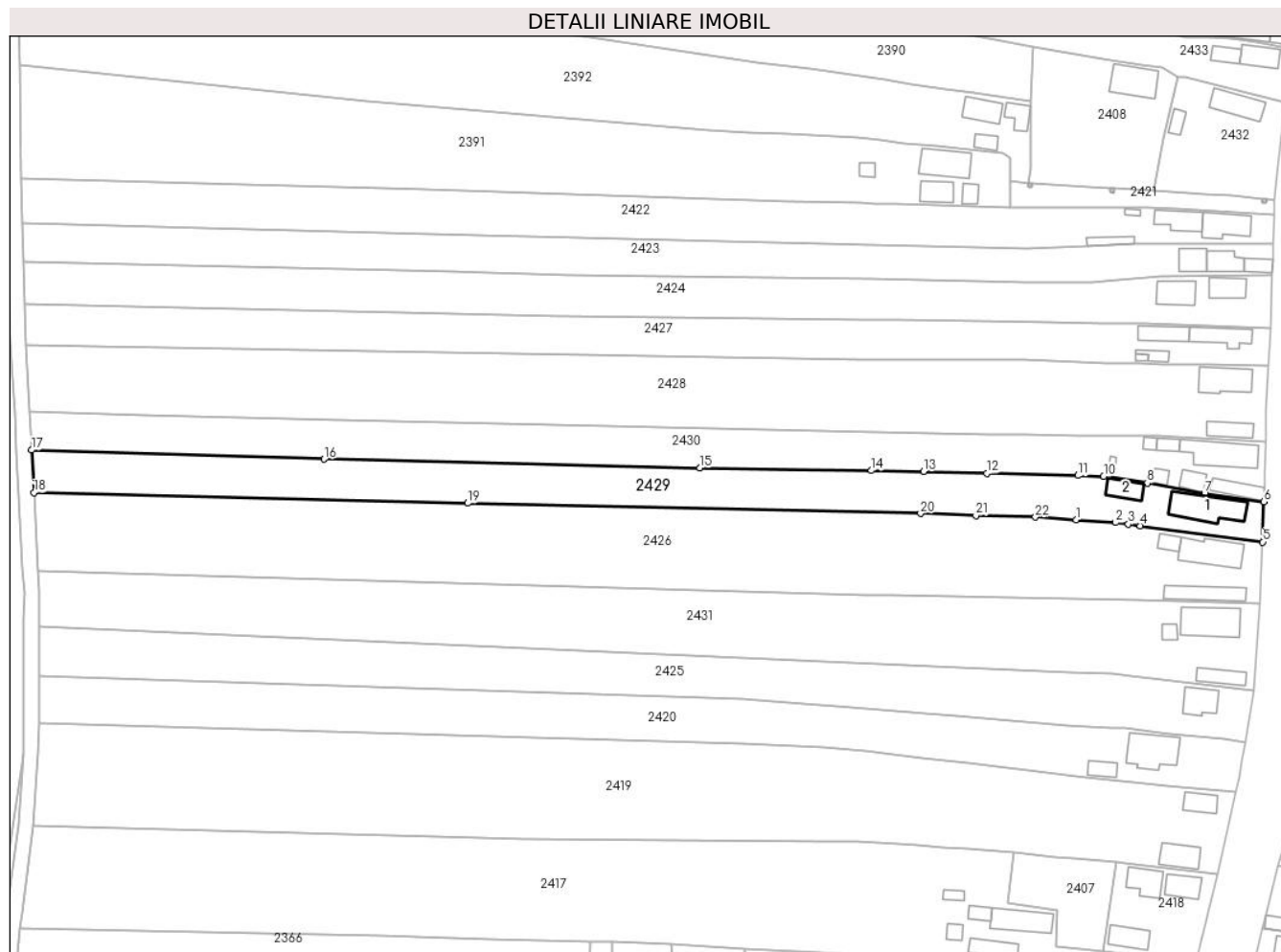
Inscrieri privind dezmembramintele dreptului de proprietate, drepturi reale de garanție și sarcini	Referințe
NU SUNT	

## Anexa Nr. 1 La Partea I

## Teren

Nr cadastral	Suprafața (mp)*	Observații / Referințe
	3.417	

\* Suprafața este determinată în planul de proiecție Stereo 70.



## Date referitoare la teren

Crt	Categorie folosință	Intravilan	Suprafața (mp)	Tarla	Parcelă	Nr. topo	Observații / Referințe
1	curți constructii	DA	533	10	262	-	
2	vie	NU	442	10	263	-	
3	arabil	NU	2.442	10	263	-	

## Date referitoare la construcții

Crt	Număr	Destinație construcție	Supraf. (mp)	Situație juridică	Observații / Referințe
A1.1	-C1	construcții de locuințe	118	Cu acte	Nr. niveluri:1; S. construita la sol:118 mp; S. construita desfasurata:118 mp;
A1.2	-C2	construcții anexa	40	Cu acte	Nr. niveluri:1; S. construita la sol:40 mp; S. construita desfasurata:40 mp;

## Lungime Segmente

1) Valorile lungimilor segmentelor sunt obținute din proiecție în plan.

Punct început	X / Y	Punct sfârșit	X / Y	Lungime segment (** (m)
1	439.965,182 344.680,156	2	439.975,432 344.679,442	10.275

Punct început	X / Y	Punct sfârșit	X / Y	Lungime segment (** (m)
2	439.975,432 344.679,442	3	439.978,721 344.679,062	3.311

Punct început	X / Y	Punct sfârșit	X / Y	Lungime segment (** (m)
3	439.978,721 344.679,062	4	439.981,781 344.678,604	3.094
5	440.013,531 344.674,414	6	440.013,775 344.684,849	10.438
7	439.998,447 344.686,995	8	439.983,635 344.689,659	15.05
9	439.973,738 344.691,339	10	439.972,328 344.691,449	1.414
11	439.965,66 344.691,616	12	439.942,101 344.692,181	23.566
13	439.925,723 344.692,633	14	439.912,258 344.692,898	13.468
15	439.867,815 344.693,557	16	439.770,644 344.695,84	97.198
17	439.694,972 344.698,183	18	439.695,591 344.687,2	11.0
19	439.807,764 344.684,449	20	439.924,983 344.681,81	117.249
21	439.939,276 344.681,274	22	439.954,689 344.680,862	15.419

Punct început	X / Y	Punct sfârșit	X / Y	Lungime segment (** (m)
4	439.981,781 344.678,604	5	440.013,531 344.674,414	32.025
6	440.013,775 344.684,849	7	439.998,447 344.686,995	15.477
8	439.983,635 344.689,659	9	439.973,738 344.691,339	10.039
10	439.972,328 344.691,449	11	439.965,66 344.691,616	6.67
12	439.942,101 344.692,181	13	439.925,723 344.692,633	16.384
14	439.912,258 344.692,898	15	439.867,815 344.693,557	44.448
16	439.770,644 344.695,84	17	439.694,972 344.698,183	75.708
18	439.695,591 344.687,2	19	439.807,764 344.684,449	112.207
20	439.924,983 344.681,81	21	439.939,276 344.681,274	14.303
22	439.954,689 344.680,862	1	439.965,182 344.680,156	10.517

\*\* Lungimile segmentelor sunt determinate în planul de proiecție Stereo 70 și sunt rotunjite la 1 milimetru.

\*\*\* Distanța dintre puncte este formată din segmente cumulate ce sunt mai mici decât valoarea 1 milimetru.





## DATE DESPRE IMOBILUL NR. 2430

Oficiul de Cadastru și Publicitate Imobiliară VALCEA  
Biroul de Cadastru și Publicitate Imobiliară Ramnicu Valcea

## A. Partea I. Descrierea imobilului

TEREN Necunoscut

Adresa: Loc. Condoiesti, Str Principala, Nr. 154, Jud. Valcea

Nr. Crt	Nr cadastral Nr. topografic	Suprafața* (mp)	Observații / Referințe
A1	36812	3.361	Sector cadastral:39 Teren neimprijmit;

## Construcții

Crt	Nr cadastral Nr. topografic	Adresa	Observații / Referințe
A1.1	36812-C1	Loc. Condoiesti, Str Principala, Nr. 154, Jud. Valcea	Nr. niveluri:2; S. construita la sol:113 mp; S. construita desfasurata:202 mp; An construire:2010; casa de locuit, (P+M)
A1.2	36812-C2	Loc. Condoiesti, Str Principala, Nr. 154, Jud. Valcea	Nr. niveluri:1; S. construita la sol:47 mp; S. construita desfasurata:47 mp; An construire:1987; bucatarie+magazie
A1.3	36812-C3	Loc. Condoiesti, Str Principala, Nr. 154, Jud. Valcea	Nr. niveluri:1; S. construita la sol:13 mp; S. construita desfasurata:13 mp; An construire:1987; cotet
A1.4	36812-C4	Loc. Condoiesti, Str Principala, Nr. 154, Jud. Valcea	Nr. niveluri:1; S. construita la sol:6 mp; S. construita desfasurata:6 mp; An construire:1987; patul
A1.5	36812-C5	Loc. Condoiesti, Str Principala, Nr. 154, Jud. Valcea	Nr. niveluri:1; S. construita la sol:11 mp; S. construita desfasurata:11 mp; An construire:1987; magazie
A1.6	36812-C6	Loc. Condoiesti, Str Principala, Nr. 154, Jud. Valcea	Nr. niveluri:1; S. construita la sol:18 mp; S. construita desfasurata:18 mp; An construire:1987; sopron
A1.7	36812-C7	Loc. Condoiesti, Str Principala, Nr. 154, Jud. Valcea	Nr. niveluri:1; S. construita la sol:31 mp; S. construita desfasurata:31 mp;

## B. Partea II. Proprietari și acte

Inscrieri privitoare la dreptul de proprietate și alte drepturi reale	Referințe
<b>61018 / 05/07/2023</b>	
Hotarare Judecatoreasca nr. 3126, din 30/11/2007 emis de JUDECATORIA DRAGASANI;	
B1	A1
Intabulare, drept de PROPRIETATE, dobandit prin Hotarare Judecatoreasca, cota actuala 1/1, cota initiala 1/1 1) ARMEANU EUGEN	
Act Administrativ nr. Certificat de atestare fiscala nr. 19981, din 30/06/2023 emis de PRIMARIA COM. STEFANESTI;	
B2	A1.2, A1.3, A1.4, A1.5, A1.6
Intabulare, drept de PROPRIETATE, dobandit prin Lege, cota actuala 1/1, cota initiala 1/1 1) ARMEANU EUGEN	
Act Administrativ nr. Certificat de atestare a edificarii constructiei fara autorizatie de construire nr. 6464, din 13/06/2023 emis de PRIMARIA COM. STEFANESTI;	
B3	A1.1
Intabulare, drept de PROPRIETATE, dobandit prin Construire, cota actuala 1/1, cota initiala 1/1 1) ARMEANU EUGEN 2) ARMEANU MARINICA-ELENA	
/	
Act Administrativ nr. 7575, din 19/08/2024 emis de PRIMARIA COMUNEI STEFANESTI (ADEVERINTA; );	
B4	A1.7
Intabulare, drept de PROPRIETATE, dobandit prin Construire, cota actuala 1/1, cota initiala 1/1 1) ARMEANU EUGEN 2) ARMEANU MARINICA-ELENA	

## C. Partea III. SARCINI .

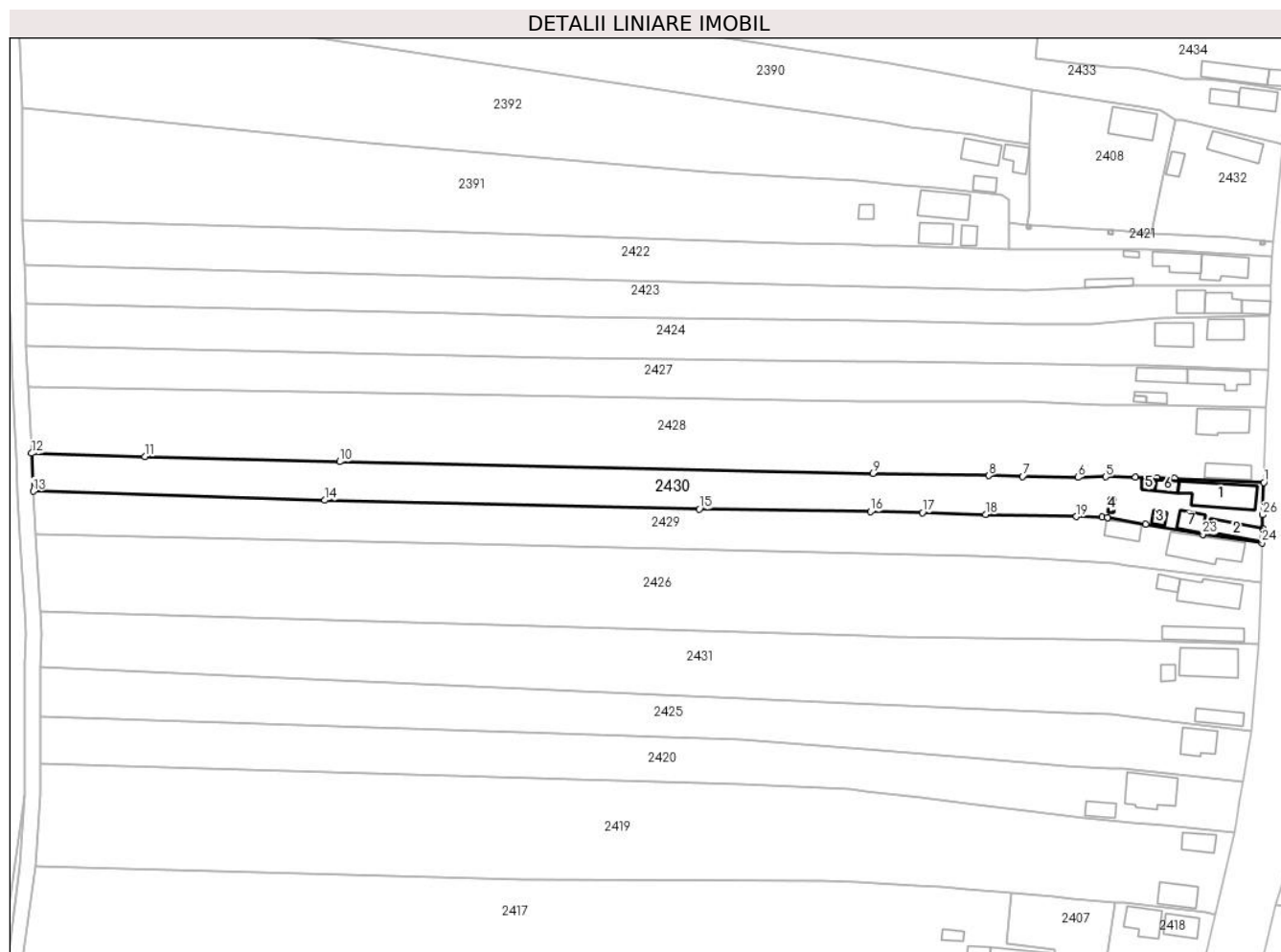
Inscrieri privind dezmembramintele dreptului de proprietate, drepturi reale de garanție și sarcini	Referințe
NU SUNT	

## Anexa Nr. 1 La Partea I

## Teren

Nr cadastral	Suprafața (mp)*	Observații / Referințe
36812	3.361	

\* Suprafața este determinată în planul de proiecție Stereo 70.



## Date referitoare la teren

Crt	Categorie folosință	Intravilan	Suprafața (mp)	Tarla	Parcelă	Nr. topo	Observații / Referințe
1	curți constructii	DA	552	10	257	-	
2	arabil	DA	72	10	258/1	-	
3	arabil	NU	237	10	258/1	-	
4	vie	NU	300	10	258,258/3	-	
5	arabil	NU	2.200	10	258/2	-	

## Date referitoare la construcții

Crt	Număr	Destinație construcție	Supraf. (mp)	Situație juridică	Observații / Referințe
A1.1	36812-C1	construcții de locuințe	113	Cu acte	Nr. niveluri:2; S. construita la sol:113 mp; S. construita desfasurata:202 mp; An construire: 2010; casa de locuit, (P+M)
A1.2	36812-C2	construcții anexa	Din acte: 58 Masurata: 47	Cu acte	Nr. niveluri:1; S. construita la sol:47 mp; S. construita desfasurata:47 mp; An construire: 1987; bucatarie+magazie
A1.3	36812-C3	construcții anexa	13	Cu acte	Nr. niveluri:1; S. construita la sol:13 mp; S. construita desfasurata:13 mp; An construire: 1987; cotet
A1.4	36812-C4	construcții anexa	6	Cu acte	Nr. niveluri:1; S. construita la sol:6 mp; S. construita desfasurata:6 mp; An construire: 1987; patul
A1.5	36812-C5	construcții anexa	11	Cu acte	Nr. niveluri:1; S. construita la sol:11 mp; S. construita desfasurata:11 mp; An construire: 1987; magazie

Crt	Număr	Destinație construcție	Supraf. (mp)	Situație juridică	Observații / Referințe
A1.6	36812-C6	construcții anexa	18	Cu acte	Nr. niveluri:1; S. construita la sol:18 mp; S. construita desfasurata:18 mp; An construire:1987; sopron
A1.7	36812-C7	construcții anexa	31	Cu acte	Nr. niveluri:1; S. construita la sol:31 mp; S. construita desfasurata:31 mp;

**Lungime Segmente**

1) Valorile lungimilor segmentelor sunt obținute din proiecție în plan.

Punct început	X / Y	Punct sfârșit	X / Y	Lungime segment (** (m))
1	440.014,305 344.700,484	2	439.991,085 344.701,555	23.245
3	439.986,581 344.701,763	4	439.980,996 344.701,846	5.586
5	439.973,235 344.701,96	6	439.966,084 344.701,803	7.153
7	439.951,746 344.702,075	8	439.942,932 344.702,242	8.816
9	439.912,847 344.702,859	10	439.774,535 344.705,888	138.345
11	439.723,908 344.707,179	12	439.694,56 344.708,04	29.361
13	439.694,972 344.698,183	14	439.770,644 344.695,84	75.708
15	439.867,815 344.693,557	16	439.912,258 344.692,898	44.448
17	439.925,723 344.692,633	18	439.942,101 344.692,181	16.384
19	439.965,66 344.691,616	20	439.972,328 344.691,449	6.67
21	439.973,738 344.691,339	22	439.983,635 344.689,659	10.039
23	439.998,447 344.686,995	24	440.013,775 344.684,849	15.477
25	440.013,968 344.688,471	26	440.014,024 344.692,078	3.607

Punct început	X / Y	Punct sfârșit	X / Y	Lungime segment (** (m))
2	439.991,085 344.701,555	3	439.986,581 344.701,763	4.509
4	439.980,996 344.701,846	5	439.973,235 344.701,96	7.762
6	439.966,084 344.701,803	7	439.951,746 344.702,075	14.341
8	439.942,932 344.702,242	9	439.912,847 344.702,859	30.091
10	439.774,535 344.705,888	11	439.723,908 344.707,179	50.643
12	439.694,56 344.708,04	13	439.694,972 344.698,183	9.866
14	439.770,644 344.695,84	15	439.867,815 344.693,557	97.198
16	439.912,258 344.692,898	17	439.925,723 344.692,633	13.468
18	439.942,101 344.692,181	19	439.965,66 344.691,616	23.566
20	439.972,328 344.691,449	21	439.973,738 344.691,339	1.414
22	439.983,635 344.689,659	23	439.998,447 344.686,995	15.05
24	440.013,775 344.684,849	25	440.013,968 344.688,471	3.627
26	440.014,024 344.692,078	1	440.014,305 344.700,484	8.411

\*\* Lungimile segmentelor sunt determinate în planul de proiecție Stereo 70 și sunt rotunjite la 1 milimetru.

\*\*\* Distanța dintre puncte este formată din segmente cumulate ce sunt mai mici decât valoarea 1 milimetru.





**DATE DESPRE IMOBILUL NR. 2431**

Oficiul de Cadastru și Publicitate Imobiliară VALCEA  
Biroul de Cadastru și Publicitate Imobiliară Ramnicu Valcea

**A. Partea I. Descrierea imobilului**

TEREN Necunoscut

Adresa: Loc. Condoiesti, Str Principala, Nr. 160, Jud. Valcea

Nr. Crt	Nr cadastral Nr. topografic	Suprafața* (mp)	Observații / Referințe
A1		5.369	Sector cadastral:39 Teren neimprijmit;

**Construcții**

Crt	Nr cadastral Nr. topografic	Adresa	Observații / Referințe
A1.1	-C1	Loc. Condoiesti, Str Principala, Nr. 160, Jud. Valcea	Nr. niveluri:1; S. construita la sol:111 mp; S. construita desfasurata:111 mp;
A1.2	-C2	Loc. Condoiesti, Str Principala, Nr. 160, Jud. Valcea	Nr. niveluri:1; S. construita la sol:45 mp; S. construita desfasurata:45 mp;
A1.3	-C3	Loc. Condoiesti, Str Principala, Nr. 160, Jud. Valcea	Nr. niveluri:1; S. construita la sol:16 mp; S. construita desfasurata:16 mp;

**B. Partea II. Proprietari și acte**

Inscrieri privitoare la dreptul de proprietate și alte drepturi reale		Referințe
/		
Act Administrativ nr. 709/52757, din 25/01/2000 emis de CJSDPAT VALCEA (TITLU DE PROPRIETATE; );		
B1	Intabulare, drept de PROPRIETATE, dobandit prin Reconstituire, cota actuala 1/1, cota initiala 1/1 1) PANAIT IOANA, LIPSA CNP;	A1
Act Administrativ nr. 7575, din 19/08/2024 emis de PRIMARIA COMUNEI STEFANESTI (ADEVERINTA; );		
B2	Intabulare, drept de PROPRIETATE, dobandit prin Construire, cota actuala 1/1, cota initiala 1/1 1) PANAIT IOANA, LIPSA CNP;	A1.1, A1.2, A1.3

**C. Partea III. SARCINI .**

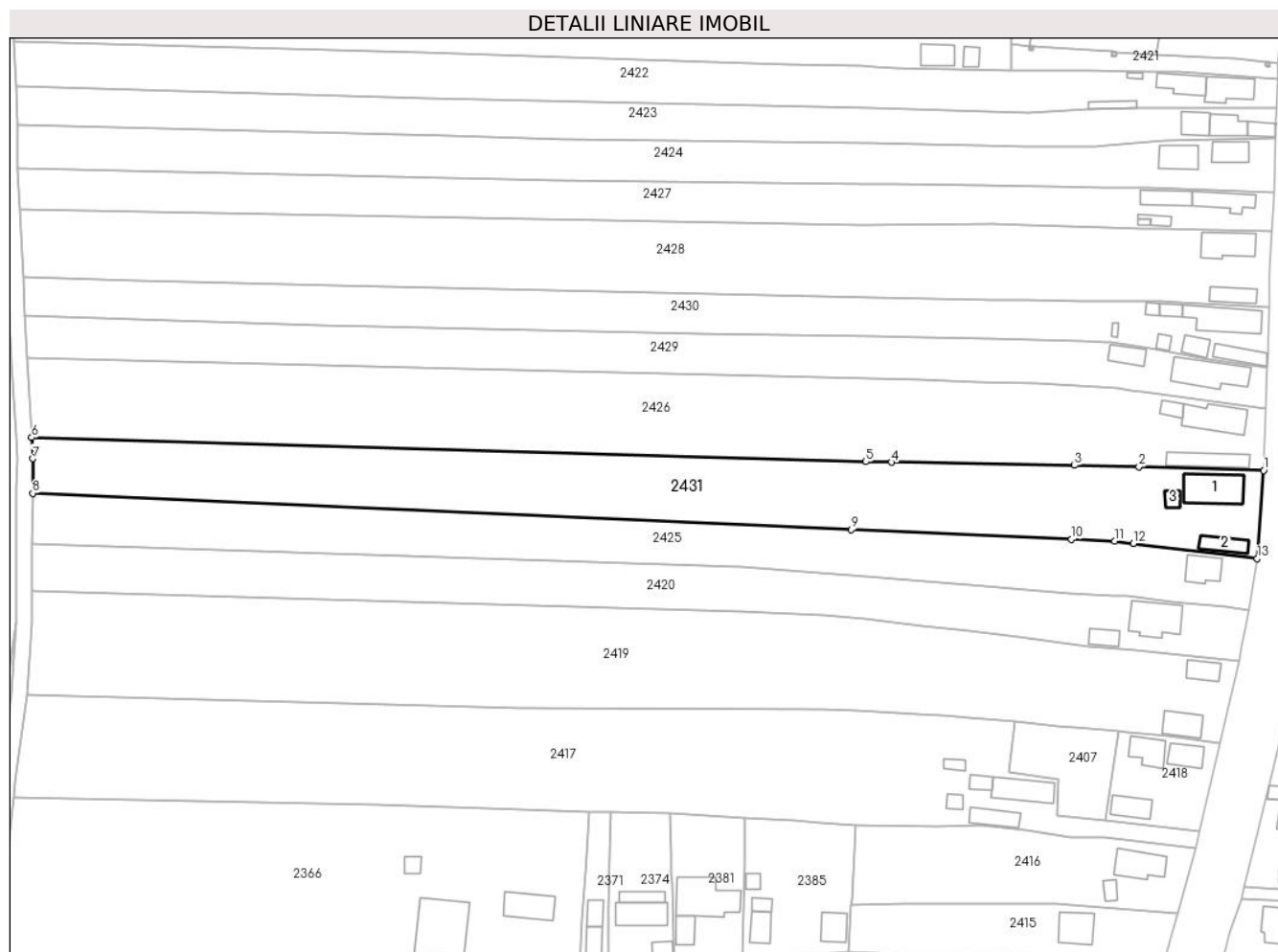
Inscrieri privind dezmembramintele dreptului de proprietate, drepturi reale de garanție și sarcini	Referințe
NU SUNT	

## Anexa Nr. 1 La Partea I

## Teren

Nr cadastral	Suprafața (mp)*	Observații / Referințe
	5.369	

\* Suprafața este determinată în planul de proiecție Stereo 70.



## Date referitoare la teren

Crt	Categorie folosință	Intravilan	Suprafața (mp)	Tarla	Parcelă	Nr. topo	Observații / Referințe
1	curți construcții	DA	677	10	264	-	
2	vie	DA	159	10	265	-	
3	arabil	DA	153	10	266,266/1	-	
4	vie	NU	464	10	265	-	
5	arabil	NU	3.916	10	266,266/1	-	

## Date referitoare la construcții

Crt	Număr	Destinație construcție	Supraf. (mp)	Situație juridică	Observații / Referințe
A1.1	-C1	construcții de locuințe	111	Cu acte	Nr. niveluri:1; S. construita la sol:111 mp; S. construita desfasurata:111 mp;
A1.2	-C2	construcții anexa	45	Cu acte	Nr. niveluri:1; S. construita la sol:45 mp; S. construita desfasurata:45 mp;
A1.3	-C3	construcții anexa	16	Cu acte	Nr. niveluri:1; S. construita la sol:16 mp; S. construita desfasurata:16 mp;

**Lungime Segmente**

1) Valorile lungimilor segmentelor sunt obținute din proiecție în plan.

Punct început	X / Y	Punct sfârșit	X / Y	Lungime segment (** (m)
1	440.012,885 344.658,469	2	439.980,896 344.659,366	32.002
2	439.980,896 344.659,366	3	439.964,334 344.659,791	16.567
3	439.964,334 344.659,791	4	439.917,354 344.660,555	46.986
4	439.917,354 344.660,555	5	439.910,82 344.660,744	6.537
5	439.910,82 344.660,744	6	439.696,711 344.666,935	214.198
6	439.696,711 344.666,935	7	439.697,048 344.661,516	5.429
7	439.697,048 344.661,516	8	439.696,984 344.652,622	8.894
8	439.696,984 344.652,622	9	439.907,005 344.643,325	210.227
9	439.907,005 344.643,325	10	439.963,542 344.640,794	56.594
10	439.963,542 344.640,794	11	439.974,647 344.640,32	11.115
11	439.974,647 344.640,32	12	439.979,424 344.639,76	4.81
12	439.979,424 344.639,76	13	440.011,241 344.635,897	32.051
13	440.011,241 344.635,897	1	440.012,885 344.658,469	22.632

\*\* Lungimile segmentelor sunt determinate în planul de proiecție Stereo 70 și sunt rotunjite la 1 milimetru.

\*\*\* Distanța dintre puncte este formată din segmente cumulate ce sunt mai mici decât valoarea 1 milimetru.



**DATE DESPRE IMOBILUL NR. 2432**

Oficiul de Cadastru și Publicitate Imobiliară VALCEA  
Biroul de Cadastru și Publicitate Imobiliară Ramnicu Valcea

**A. Partea I. Descrierea imobilului**

TEREN Intravilan

Adresa: Loc. Condoiesti, Str Principala, Nr. 136, Jud. Valcea

Nr. Crt	Nr cadastral Nr. topografic	Suprafața* (mp)	Observații / Referințe
A1		Din acte: 755 Masurata: 836	Sector cadastral:39 Teren imprejmuit;

**Construcții**

Crt	Nr cadastral Nr. topografic	Adresa	Observații / Referințe
A1.1	-C1	Loc. Condoiesti, Str Principala, Nr. 136, Jud. Valcea	Nr. niveluri:1; S. construita la sol:70 mp; S. construita desfasurata:70 mp;
A1.2	-C2	Loc. Condoiesti, Str Principala, Nr. 136, Jud. Valcea	Nr. niveluri:1; S. construita la sol:21 mp; S. construita desfasurata:21 mp;

**B. Partea II. Proprietari și acte**

Inscrieri privitoare la dreptul de proprietate și alte drepturi reale		Referințe
/		
Act Administrativ nr. 601/46620, din 19/11/1998 emis de CJSDPAT VALCEA (TITLU DE PROPRIETATE; );		
B1	Intabulare, drept de PROPRIETATE, dobandit prin Reconstituire, cota actuala 1/1, cota initiala 1/1 1) PANAIT N. R. VASILE, LIPSA CNP;	A1
Act Administrativ nr. 7575, din 19/08/2024 emis de PRIMARIA COMUNEI STEFANESTI (ADEVERINTA; );		
B2	Intabulare, drept de PROPRIETATE, dobandit prin Construire, cota actuala 1/1, cota initiala 1/1 1) PANAIT N. R. VASILE, LIPSA CNP;	A1.1, A1.2

**C. Partea III. SARCINI .**

Inscrieri privind dezmembramintele dreptului de proprietate, drepturi reale de garanție și sarcini	Referințe
NU SUNT	

## Anexa Nr. 1 La Partea I

## Teren

Nr cadastral	Suprafața (mp)*	Observații / Referințe
	Din acte: 755 Masurata: 836	

\* Suprafața este determinată în planul de proiecție Stereo 70.



## Date referitoare la teren

Crt	Categorie folosință	Intravilan	Suprafața (mp)	Tarla	Parcelă	Nr. topo	Observații / Referințe
1	curți constructii	DA	485	10	239	-	
2	arabil	DA	188	10	239	-	
3	faneata	DA	163	10	239	-	

## Date referitoare la construcții

Crt	Număr	Destinație construcție	Supraf. (mp)	Situație juridică	Observații / Referințe
A1.1	-C1	construcții de locuințe	70	Cu acte	Nr. niveluri:1; S. construita la sol:70 mp; S. construita desfasurata:70 mp;
A1.2	-C2	construcții anexa	21	Cu acte	Nr. niveluri:1; S. construita la sol:21 mp; S. construita desfasurata:21 mp;

## Lungime Segmente

1) Valorile lungimilor segmentelor sunt obținute din proiecție în plan.

Punct început	X / Y	Punct sfârșit	X / Y	Lungime segment (** (m)
1	440.019,288 344.788,219	2	439.993,269 344.794,588	26.787

Punct început	X / Y	Punct sfârșit	X / Y	Lungime segment (** (m)
2	439.993,269 344.794,588	3	439.991,394 344.794,549	1.875
3	439.991,394 344.794,549	4	439.987,874 344.778,799	16.139
4	439.987,874 344.778,799	5	439.985,25 344.765,15	13.899
5	439.985,25 344.765,15	6	439.998,319 344.764,317	13.096
6	439.998,319 344.764,317	7	440.005,54 344.764,07	7.225
7	440.005,54 344.764,07	8	440.013,504 344.763,176	8.014
8	440.013,504 344.763,176	9	440.014,498 344.763,066	1.0
9	440.014,498 344.763,066	10	440.016,642 344.762,826	2.157
10	440.016,642 344.762,826	11	440.017,594 344.771,961	9.184
11	440.017,594 344.771,961	1	440.019,288 344.788,219	16.346

\*\* Lungimile segmentelor sunt determinate în planul de proiecție Stereo 70 și sunt rotunjite la 1 milimetru.

\*\*\* Distanța dintre puncte este formată din segmente cumulate ce sunt mai mici decât valoarea 1 milimetru.





**DATE DESPRE IMOBILUL NR. 2433**

Oficiul de Cadastru și Publicitate Imobiliară VALCEA  
Biroul de Cadastru și Publicitate Imobiliară Ramnicu Valcea

**A. Partea I. Descrierea imobilului**

TEREN Necunoscut

Adresa: Loc. Condoiesti, Str Principala, Nr. 134, Jud. Valcea

Nr. Crt	Nr cadastral Nr. topografic	Suprafața* (mp)	Observații / Referințe
A1		4.706	Sector cadastral:39 Teren neimprijmit;

**Construcții**

Crt	Nr cadastral Nr. topografic	Adresa	Observații / Referințe
A1.1	-C1	Loc. Condoiesti, Str Principala, Nr. 134, Jud. Valcea	Nr. niveluri:1; S. construita la sol:51 mp; S. construita desfasurata:51 mp;
A1.2	-C2	Loc. Condoiesti, Str Principala, Nr. 134, Jud. Valcea	Nr. niveluri:1; S. construita la sol:28 mp; S. construita desfasurata:28 mp;

**B. Partea II. Proprietari și acte**

Inscrieri privitoare la dreptul de proprietate și alte drepturi reale		Referințe
/		
Hotarare Judecatoreasca nr. 386, din 10/02/2011 emis de JUDECATORIA DRAGASANI, JUDETUL VALCEA (SENTINTA CIVILA; );		
B1	Intabulare, drept de PROPRIETATE, dobandit prin Hotarare Judecatoreasca, cota actuala 1/1, cota initiala 1/1 1) DOBRESCU AGLAIA-CONSTANTINA, LIPSA CNP;	A1, A1.1, A1.2

**C. Partea III. SARCINI**

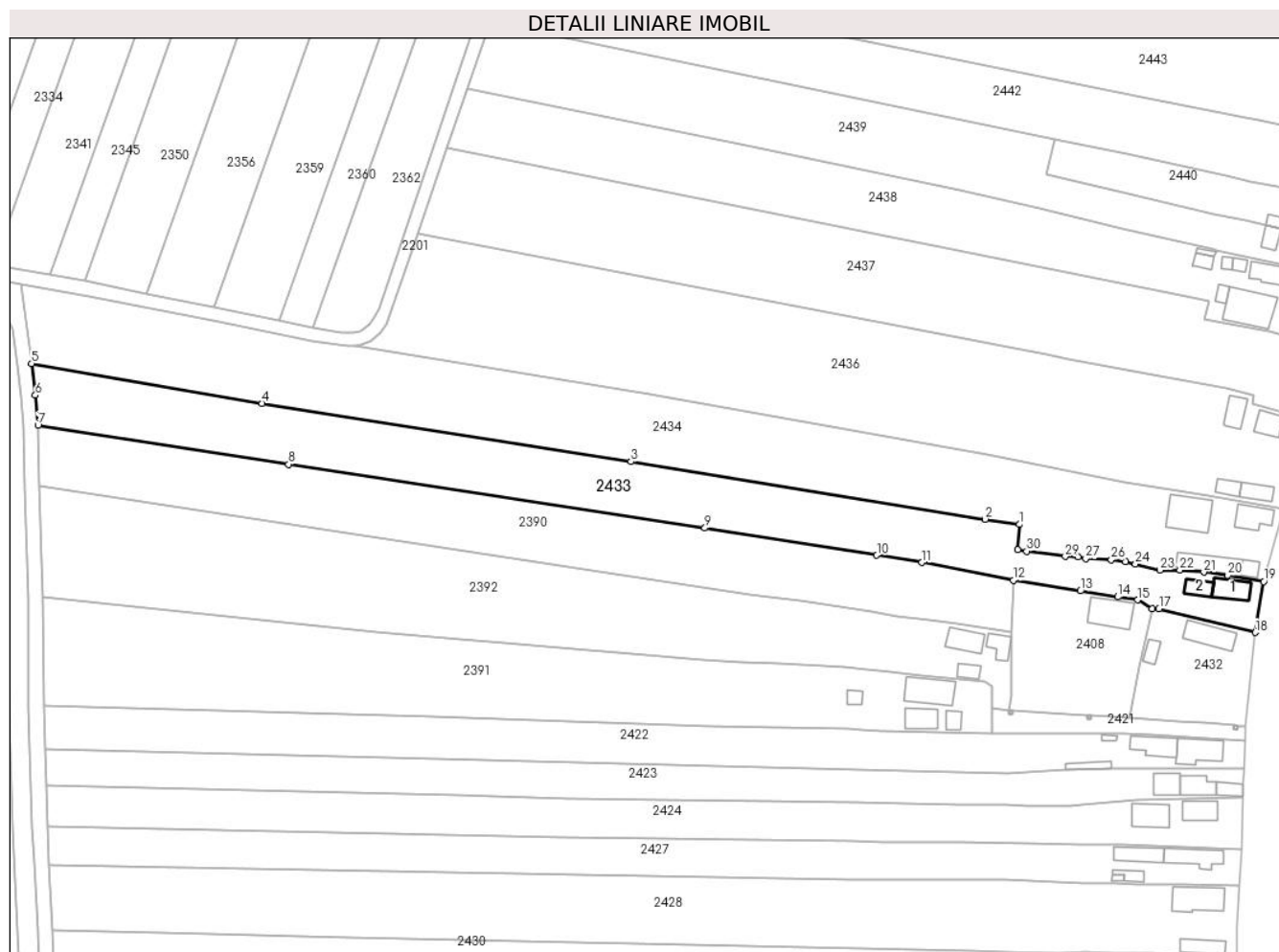
Inscrieri privind dezmembramintele dreptului de proprietate, drepturi reale de garanție și sarcini		Referințe
/		
Hotarare Judecatoreasca nr. 386, din 10/02/2011 emis de JUDECATORIA DRAGASANI, JUDETUL VALCEA (SENTINTA CIVILA; );		
C1	Intabulare, drept de UZUFRACT VIAGER, cota actuala 1/1, cota initiala 1/1 1) DOBRESCU VASILE, LIPSA CNP;	A1, A1.1, A1.2

## Anexa Nr. 1 La Partea I

## Teren

Nr cadastral	Suprafața (mp)*	Observații / Referințe
	4.706	

\* Suprafața este determinată în planul de proiecție Stereo 70.



## Date referitoare la teren

Crt	Categorie folosință	Intravilan	Suprafața (mp)	Tarla	Parcelă	Nr. topo	Observații / Referințe
1	curți constructii	DA	450	10	238	-	
2	arabil	DA	776	10	237,237/1, 237/2,237/3	-	
3	arabil	NU	3.480	10	237,237/1, 237/2,237/3	-	

## Date referitoare la construcții

Crt	Număr	Destinație construcție	Supraf. (mp)	Situație juridică	Observații / Referințe
A1.1	-C1	construcții de locuințe	51	Cu acte	Nr. niveluri:1; S. construita la sol:51 mp; S. construita desfasurata:51 mp;
A1.2	-C2	construcții anexa	28	Cu acte	Nr. niveluri:1; S. construita la sol:28 mp; S. construita desfasurata:28 mp;

## Lungime Segmente

1) Valorile lungimilor segmentelor sunt obținute din proiecție în plan.

Punct început	X / Y	Punct sfârșit	X / Y	Lungime segment (** (m)
1	439.955,538 344.817,352	2	439.946,321 344.818,754	9.323

Punct început	X / Y	Punct sfârșit	X / Y	Lungime segment (** (m)
2	439.946,321 344.818,754	3	439.850,722 344.834,29	96.853

Punct început	X / Y	Punct sfârșit	X / Y	Lungime segment (** (m)
3	439.850,722 344.834,29	4	439.751,211 344.850,001	100.744
5	439.688,98 344.860,76	6	439.689,995 344.852,203	8.617
7	439.690,699 344.844,051	8	439.758,385 344.833,583	68.491
9	439.870,689 344.816,367	10	439.917,087 344.809,031	46.974
11	439.929,284 344.807,103	12	439.953,991 344.802,283	25.173
13	439.972,073 344.799,426	14	439.982,168 344.797,831	10.22
15	439.987,535 344.796,983	16	439.991,394 344.794,549	4.562
17	439.993,269 344.794,588	18	440.019,288 344.788,219	26.787
19	440.021,548 344.801,953	20	440.011,851 344.803,593	9.835
21	440.005,404 344.804,468	22	439.998,932 344.805,065	6.499
23	439.993,525 344.805,023	24	439.986,905 344.806,654	6.818
25	439.984,279 344.807,301	26	439.980,406 344.807,816	3.907
27	439.973,528 344.808,113	28	439.971,464 344.808,618	2.125
29	439.967,974 344.808,718	30	439.957,546 344.810,131	10.523
31	439.955,165 344.810,566	1	439.955,538 344.817,352	6.796

Punct început	X / Y	Punct sfârșit	X / Y	Lungime segment (** (m)
4	439.751,211 344.850,001	5	439.688,98 344.860,76	63.154
6	439.689,995 344.852,203	7	439.690,699 344.844,051	8.182
8	439.758,385 344.833,583	9	439.870,689 344.816,367	113.616
10	439.917,087 344.809,031	11	439.929,284 344.807,103	12.348
12	439.953,991 344.802,283	13	439.972,073 344.799,426	18.306
14	439.982,168 344.797,831	15	439.987,535 344.796,983	5.434
16	439.991,394 344.794,549	17	439.993,269 344.794,588	1.875
18	440.019,288 344.788,219	19	440.021,548 344.801,953	13.919
20	440.011,851 344.803,593	21	440.005,404 344.804,468	6.506
22	439.998,932 344.805,065	23	439.993,525 344.805,023	5.407
24	439.986,905 344.806,654	25	439.984,279 344.807,301	2.705
26	439.980,406 344.807,816	27	439.973,528 344.808,113	6.884
28	439.971,464 344.808,618	29	439.967,974 344.808,718	3.491
30	439.957,546 344.810,131	31	439.955,165 344.810,566	2.42

\*\* Lungimile segmentelor sunt determinate în planul de proiecție Stereo 70 și sunt rotunjite la 1 milimetru.

\*\*\* Distanța dintre puncte este formată din segmente cumulate ce sunt mai mici decât valoarea 1 milimetru.



**DATE DESPRE IMOBILUL NR. 2434**

Oficiul de Cadastru și Publicitate Imobiliară VALCEA  
Biroul de Cadastru și Publicitate Imobiliară Ramnicu Valcea

**A. Partea I. Descrierea imobilului**

TEREN Necunoscut

Nr. CF vechi:38  
Nr. cadastral vechi:18

Adresa: Loc. Condoiesti, Nr. 132, Jud. Valcea, punct Acasa

Nr. Crt	Nr cadastral Nr. topografic	Suprafața* (mp)	Observații / Referințe
A1	37164	Din acte: 6.890 Masurata: 6.627	Sector cadastral:39 Teren neimprejmuit;

**Construcții**

Crt	Nr cadastral Nr. topografic	Adresa	Observații / Referințe
A1.1	37164-C1	Loc. Condoiesti, Nr. 132, Jud. Valcea, punct Acasa	Nr. niveluri:1; S. construita la sol:56 mp; S. construita desfasurata:56 mp;
A1.2	37164-C2	Loc. Condoiesti, Nr. 132, Jud. Valcea, punct Acasa	Nr. niveluri:1; S. construita la sol:105 mp; S. construita desfasurata:105 mp;
A1.3	37164-C3	Loc. Condoiesti, Nr. 132, Jud. Valcea, punct Acasa	Nr. niveluri:1; S. construita la sol:19 mp; S. construita desfasurata:19 mp;
A1.4	37164-C4	Loc. Condoiesti, Nr. 132, Jud. Valcea, punct Acasa	Nr. niveluri:1; S. construita la sol:72 mp; S. construita desfasurata:72 mp;

**B. Partea II. Proprietari și acte**

Inscrieri privitoare la dreptul de proprietate și alte drepturi reale	Referințe	
<b>1439 / 22/12/1999</b>		
Contract De Vânzare-Cumpărare nr. 2682, din 21/12/1999 emis de Notar Public Daniela Ileana Munteanu;		
B1	Intabulare, drept de PROPRIETATE, dobandit prin Conventie, cota actuala 1/1, cota initiala 1/1 1) UTA DUMITRU, LIPSA CNP;	A1
B2	Intabulare, drept de PROPRIETATE, dobandit prin Conventie, cota actuala 1/1, cota initiala 1/1 1) UTA DUMITRU, LIPSA CNP;	A1.1, A1.2, A1.3, A1.4

**C. Partea III. SARCINI .**

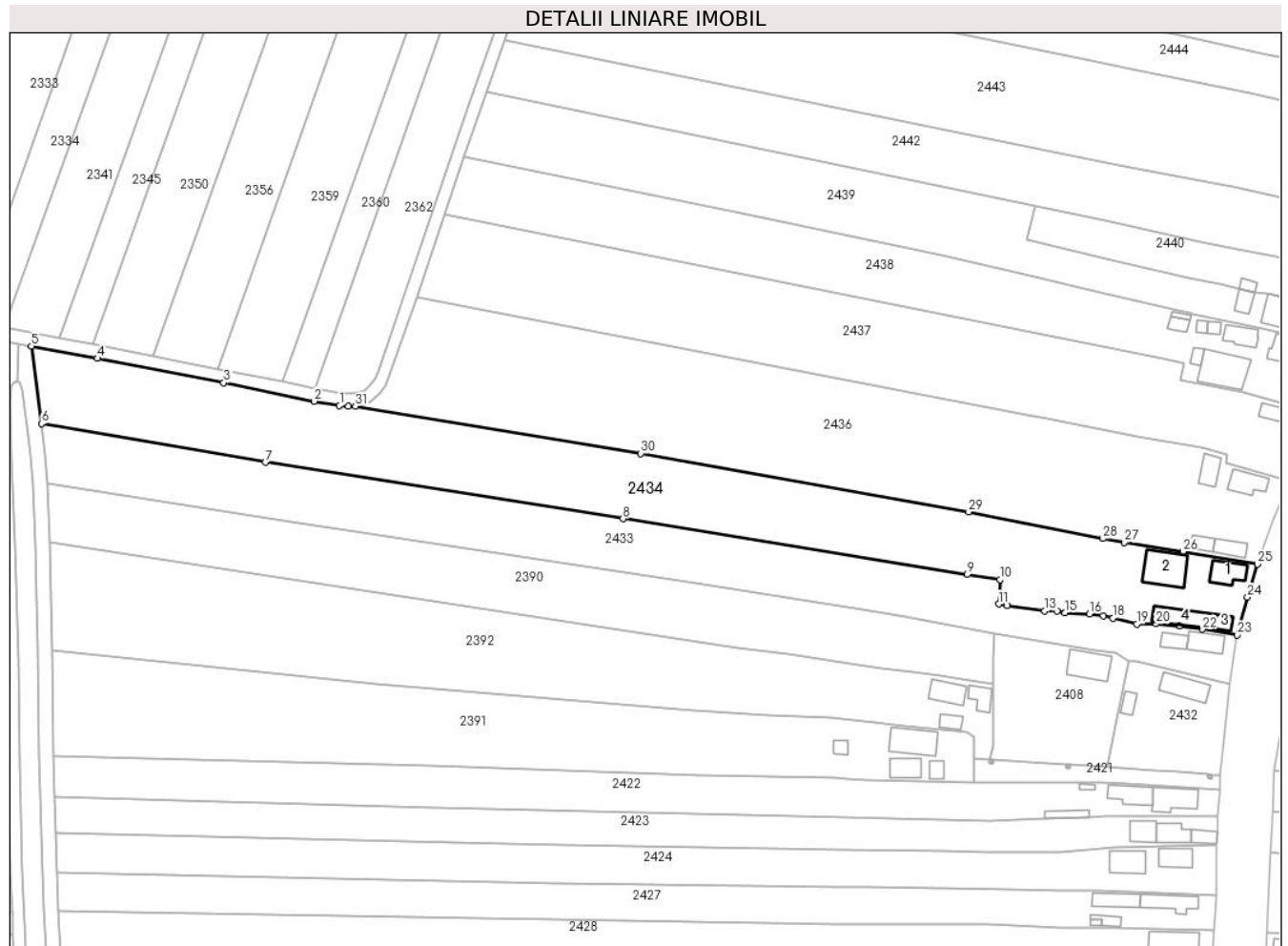
Inscrieri privind dezmembramintele dreptului de proprietate, drepturi reale de garanție și sarcini	Referințe
NU SUNT	

## Anexa Nr. 1 La Partea I

## Teren

Nr cadastral	Suprafața (mp)*	Observații / Referințe
37164	Din acte: 6.890 Masurata: 6.627	

\* Suprafața este determinată în planul de proiecție Stereo 70.



## Date referitoare la teren

Crt	Categorie folosință	Intravilan	Suprafața (mp)	Tarla	Parcelă	Nr. topo	Observații / Referințe
1	curți constructii	DA	754	10	236	-	
2	arabil	DA	314	10	235	-	
3	arabil	NU	5.559	10	234	-	

## Date referitoare la construcții

Crt	Număr	Destinație construcție	Supraf. (mp)	Situație juridică	Observații / Referințe
A1.1	37164-C1	construcții de locuințe	56	Cu acte	Nr. niveluri:1; S. construita la sol:56 mp; S. construita desfasurata:56 mp;
A1.2	37164-C2	construcții de locuințe	105	Cu acte	Nr. niveluri:1; S. construita la sol:105 mp; S. construita desfasurata:105 mp;
A1.3	37164-C3	construcții anexa	19	Cu acte	Nr. niveluri:1; S. construita la sol:19 mp; S. construita desfasurata:19 mp;
A1.4	37164-C4	construcții anexa	72	Cu acte	Nr. niveluri:1; S. construita la sol:72 mp; S. construita desfasurata:72 mp;

## Lungime Segmente

1) Valorile lungimilor segmentelor sunt obținute din proiecție în plan.

Punct început	X / Y	Punct sfârșit	X / Y	Lungime segment (** (m)
1	439.771,838 344.865,732	2	439.764,753 344.866,961	7.191
3	439.739,643 344.872,122	4	439.704,46 344.878,88	35.826
5	439.686,157 344.882,279	6	439.688,98 344.860,76	21.703
7	439.751,211 344.850,001	8	439.850,722 344.834,29	100.744
9	439.946,321 344.818,754	10	439.955,538 344.817,352	9.323
11	439.955,165 344.810,566	12	439.957,546 344.810,131	2.42
13	439.967,974 344.808,718	14	439.971,464 344.808,618	3.491
15	439.973,528 344.808,113	16	439.980,406 344.807,816	6.884
17	439.984,279 344.807,301	18	439.986,905 344.806,654	2.705
19	439.993,525 344.805,023	20	439.998,932 344.805,065	5.407
21	440.005,404 344.804,468	22	440.011,851 344.803,593	6.506
23	440.021,548 344.801,953	24	440.024,39 344.812,454	10.879
25	440.027,16 344.821,655	26	440.006,406 344.825,148	21.046
27	439.990,087 344.827,71	28	439.984,136 344.828,789	6.048
29	439.946,791 344.836,159	30	439.855,596 344.852,438	92.637
31	439.776,263 344.865,562	32	439.774,286 344.865,511	1.978

Punct început	X / Y	Punct sfârșit	X / Y	Lungime segment (** (m)
2	439.764,753 344.866,961	3	439.739,643 344.872,122	25.635
4	439.704,46 344.878,88	5	439.686,157 344.882,279	18.616
6	439.688,98 344.860,76	7	439.751,211 344.850,001	63.154
8	439.850,722 344.834,29	9	439.946,321 344.818,754	96.853
10	439.955,538 344.817,352	11	439.955,165 344.810,566	6.796
12	439.957,546 344.810,131	13	439.967,974 344.808,718	10.523
14	439.971,464 344.808,618	15	439.973,528 344.808,113	2.125
16	439.980,406 344.807,816	17	439.984,279 344.807,301	3.907
18	439.986,905 344.806,654	19	439.993,525 344.805,023	6.818
20	439.998,932 344.805,065	21	440.005,404 344.804,468	6.499
22	440.011,851 344.803,593	23	440.021,548 344.801,953	9.835
24	440.024,39 344.812,454	25	440.027,16 344.821,655	9.609
26	440.006,406 344.825,148	27	439.990,087 344.827,71	16.519
28	439.984,136 344.828,789	29	439.946,791 344.836,159	38.065
30	439.855,596 344.852,438	31	439.776,263 344.865,562	80.411
32	439.774,286 344.865,511	1	439.771,838 344.865,732	2.458

\*\* Lungimile segmentelor sunt determinate în planul de proiecție Stereo 70 și sunt rotunjite la 1 milimetru.

\*\*\* Distanța dintre puncte este formată din segmente cumulate ce sunt mai mici decât valoarea 1 milimetru.





**DATE DESPRE IMOBILUL NR. 2435**

Oficiul de Cadastru și Publicitate Imobiliară VALCEA  
Biroul de Cadastru și Publicitate Imobiliară Ramnicu Valcea

**A. Partea I. Descrierea imobilului**

TEREN Intravilan

Adresa: Loc. Condoiesti, Jud. Valcea

Nr. Crt	Nr cadastral Nr. topografic	Suprafața* (mp)	Observații / Referințe
A1		1	Sector cadastral:39 Teren neimprejmut;

**Construcții**

Crt	Nr cadastral Nr. topografic	Adresa	Observații / Referințe
A1.1	-C1	Loc. Condoiesti, Jud. Valcea	Nr. niveluri:1; S. construita la sol:1 mp; S. construita desfasurata:1 mp; STALP

**B. Partea II. Proprietari și acte**

Inscrieri privitoare la dreptul de proprietate și alte drepturi reale		Referințe
/		
Act Normativ nr. 1705, din 29/11/2006 emis de GUVERNUL ROMANIEI (; LEGEA NR 123/10.07.2012, EMISA DE PARLAMENTUL ROMANIEI);		
B1	Intabulare, drept de PROPRIETATE, dobandit prin Lege, cota actuala 1/1, cota initiala 1/1 1) STATUL ROMAN, CIF:9999999999999, DOMENIUL PUBLIClipsă CUI;	A1, A1.1
Act Administrativ nr. 6, din 20/06/2005 emis de MINISTERUL ECONOMIEI;		
B2	Intabulare, drept de CONCESIUNE 1) DISTRIBUTIE ENERGIE OLTENIA S.A., CIF:14491102	A1.1

**C. Partea III. SARCINI .**

Inscrieri privind dezmembramintele dreptului de proprietate, drepturi reale de garanție și sarcini	Referințe
NU SUNT	


## Anexa Nr. 1 La Partea I

## Teren

Nr cadastral	Suprafața (mp)*	Observații / Referințe
	1	

\* Suprafața este determinată în planul de proiecție Stereo 70.

## DETALII LINIARE IMOBIL



## Date referitoare la teren

Crt	Categorie folosință	Intra vilan	Suprafața (mp)	Tarla	Parcelă	Nr. topo	Observații / Referințe
1	curti constructii	DA	1	10	-	-	

## Date referitoare la construcții

Crt	Număr	Destinație construcție	Supraf. (mp)	Situație juridică	Observații / Referințe
A1.1	-C1	construcții industriale și edilitare	1	Cu acte	Nr. niveluri:1; S. construita la sol:1 mp; S. construita desfasurata:1 mp; STALP

## Lungime Segmente

1) Valorile lungimilor segmentelor sunt obținute din proiecție în plan.

Punct început	X / Y	Punct sfârșit	X / Y	Lungime segment (** (m)
1	440.014,498 344.763,066	2	440.013,504 344.763,176	1.0
2	440.013,504 344.763,176	3	440.013,395 344.762,182	1.0
3	440.013,395 344.762,182	4	440.014,389 344.762,072	1.0

Punct început	X / Y	Punct sfârșit	X / Y	Lungime segment (** (m)
4	440.014,389 344.762,072	1	440.014,498 344.763,066	1.0

\*\* Lungimile segmentelor sunt determinate în planul de proiecție Stereo 70 și sunt rotunjite la 1 milimetru.

\*\*\* Distanța dintre puncte este formată din segmente cumulate ce sunt mai mici decât valoarea 1 milimetru.



**DATE DESPRE IMOBILUL NR. 2436**

Oficiul de Cadastru și Publicitate Imobiliară VALCEA  
Biroul de Cadastru și Publicitate Imobiliară Ramnicu Valcea

**A. Partea I. Descrierea imobilului**

TEREN Necunoscut

Adresa: Loc. Condoiesti, Str Principala, Nr. 130, Jud. Valcea

Nr. Crt	Nr cadastral Nr. topografic	Suprafața* (mp)	Observații / Referințe
A1		7.492	Sector cadastral:39 Teren neimprijmit;

**Construcții**

Crt	Nr cadastral Nr. topografic	Adresa	Observații / Referințe
A1.1	-C1	Loc. Condoiesti, Str Principala, Nr. 130, Jud. Valcea	Nr. niveluri:1; S. construita la sol:55 mp; S. construita desfasurata:55 mp;
A1.2	-C2	Loc. Condoiesti, Str Principala, Nr. 130, Jud. Valcea	Nr. niveluri:1; S. construita la sol:35 mp; S. construita desfasurata:35 mp;
A1.3	-C3	Loc. Condoiesti, Str Principala, Nr. 130, Jud. Valcea	Nr. niveluri:1; S. construita la sol:24 mp; S. construita desfasurata:24 mp;
A1.4	-C4	Loc. Condoiesti, Str Principala, Nr. 130, Jud. Valcea	Nr. niveluri:1; S. construita la sol:40 mp; S. construita desfasurata:40 mp;

**B. Partea II. Proprietari și acte**

Inscrieri privitoare la dreptul de proprietate și alte drepturi reale	Referințe
/	
Act Administrativ nr. 970, din 17/11/2004 emis de CJSDPAT VALCEA (TITLU DE PROPRIETATE; );	
B1	Intabulare, drept de PROPRIETATE, dobandit prin Reconstituire, cota actuala 1/1, cota initiala 1/1 1) DOBRE T. MARIN, LIPSA CNP;
Act Administrativ nr. 7575, din 19/08/2024 emis de PRIMARIA COMUNEI STEFANESTI (ADEVERINTA; );	
B2	Intabulare, drept de PROPRIETATE, dobandit prin Construire, cota actuala 1/1, cota initiala 1/1 1) DOBRE T. MARIN, LIPSA CNP;

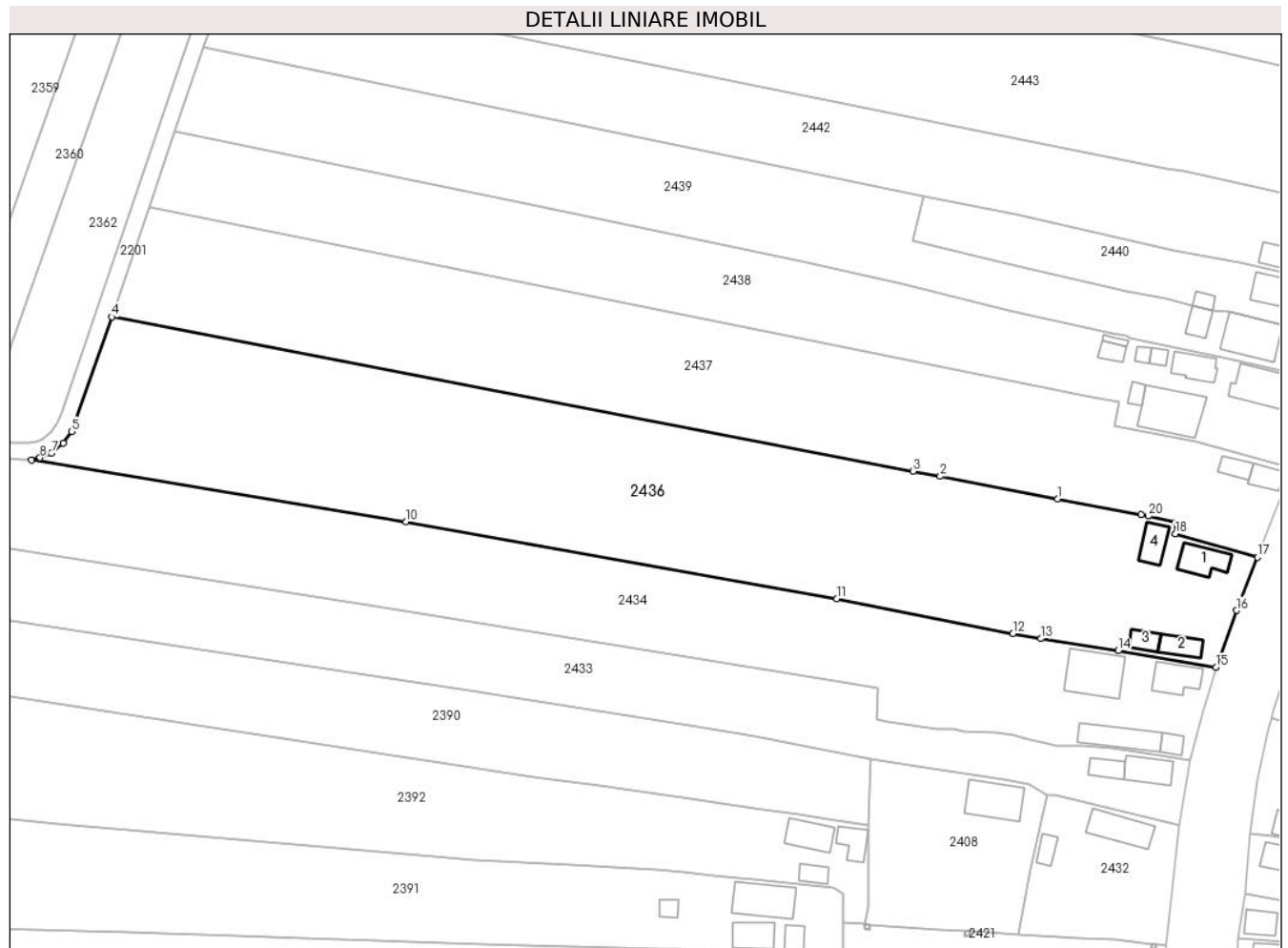
**C. Partea III. SARCINI .**

Inscrieri privind dezmembramintele dreptului de proprietate, drepturi reale de garanție și sarcini	Referințe
NU SUNT	

**Anexa Nr. 1 La Partea I****Teren**

Nr cadastral	Suprafața (mp)*	Observații / Referințe
	7.492	

\* Suprafața este determinată în planul de proiecție Stereo 70.

**Date referitoare la teren**

Crt	Categorie folosință	Intravilan	Suprafața (mp)	Tarla	Parcelă	Nr. topo	Observații / Referințe
1	curți construcții	DA	595	10	231	-	
2	vie	DA	213	10	232	-	
3	faneata	DA	414	10	232/1,232/2	-	
4	vie	NU	253	10	232	-	
5	arabil	NU	6.017	10	232/1,232/2	-	

**Date referitoare la construcții**

Crt	Număr	Destinație construcție	Supraf. (mp)	Situație juridică	Observații / Referințe
A1.1	-C1	construcții de locuințe	55	Cu acte	Nr. niveluri:1; S. construita la sol:55 mp; S. construita desfasurata:55 mp;
A1.2	-C2	construcții anexa	35	Cu acte	Nr. niveluri:1; S. construita la sol:35 mp; S. construita desfasurata:35 mp;
A1.3	-C3	construcții anexa	24	Cu acte	Nr. niveluri:1; S. construita la sol:24 mp; S. construita desfasurata:24 mp;
A1.4	-C4	construcții anexa	40	Cu acte	Nr. niveluri:1; S. construita la sol:40 mp; S. construita desfasurata:40 mp;

## Lungime Segmente

1) Valorile lungimilor segmentelor sunt obținute din proiecție în plan.

Punct început	X / Y	Punct sfârșit	X / Y	Lungime segment (** (m)
1	439.993,545 344.857,262	2	439.968,727 344.862,026	25.271
3	439.963,023 344.863,12	4	439.793,295 344.895,747	172.836
5	439.784,727 344.871,541	6	439.783,01 344.869,062	3.016
7	439.780,513 344.866,953	8	439.778,084 344.865,95	2.628
9	439.776,263 344.865,562	10	439.855,596 344.852,438	80.411
11	439.946,791 344.836,159	12	439.984,136 344.828,789	38.065
13	439.990,087 344.827,71	14	440.006,406 344.825,148	16.519
15	440.027,16 344.821,655	16	440.031,48 344.833,691	12.788
17	440.035,935 344.844,9	18	440.018,518 344.849,902	18.121
19	440.018,709 344.852,292	20	440.012,759 344.853,647	6.102
21	440.011,277 344.853,984	1	439.993,545 344.857,262	18.032

Punct început	X / Y	Punct sfârșit	X / Y	Lungime segment (** (m)
2	439.968,727 344.862,026	3	439.963,023 344.863,12	5.808
4	439.793,295 344.895,747	5	439.784,727 344.871,541	25.678
6	439.783,01 344.869,062	7	439.780,513 344.866,953	3.268
8	439.778,084 344.865,95	9	439.776,263 344.865,562	1.862
10	439.855,596 344.852,438	11	439.946,791 344.836,159	92.637
12	439.984,136 344.828,789	13	439.990,087 344.827,71	6.048
14	440.006,406 344.825,148	15	440.027,16 344.821,655	21.046
16	440.031,48 344.833,691	17	440.035,935 344.844,9	12.062
18	440.018,518 344.849,902	19	440.018,709 344.852,292	2.398
20	440.012,759 344.853,647	21	440.011,277 344.853,984	1.52

\*\* Lungimile segmentelor sunt determinate în planul de proiecție Stereo 70 și sunt rotunjite la 1 milimetru.

\*\*\* Distanța dintre puncte este formată din segmente cumulate ce sunt mai mici decât valoarea 1 milimetru.





**DATE DESPRE IMOBILUL NR. 2437**

Oficiul de Cadastru și Publicitate Imobiliară VALCEA  
Biroul de Cadastru și Publicitate Imobiliară Ramnicu Valcea

**A. Partea I. Descrierea imobilului**

TEREN Necunoscut

Adresa: Loc. Condoiesti, Str Principala, Nr. 128, Jud. Valcea

Nr. Crt	Nr cadastral Nr. topografic	Suprafața* (mp)	Observații / Referințe
A1		Din acte: 5.754 Masurata: 5.638	Sector cadastral:39 Teren neimprijmit;

**Construcții**

Crt	Nr cadastral Nr. topografic	Adresa	Observații / Referințe
A1.1	-C1	Loc. Condoiesti, Str Principala, Nr. 128, Jud. Valcea	Nr. niveluri:1; S. construita la sol:29 mp; S. construita desfasurata:29 mp;
A1.2	-C2	Loc. Condoiesti, Str Principala, Nr. 128, Jud. Valcea	Nr. niveluri:1; S. construita la sol:25 mp; S. construita desfasurata:25 mp;

**B. Partea II. Proprietari și acte**

Inscrieri privitoare la dreptul de proprietate și alte drepturi reale	Referințe
/	
Act Administrativ nr. 867/52820, din 24/12/2002 emis de CJSDPAT VALCEA (TITLU DE PROPRIETATE; );	
B1	A1
Intabulare, drept de PROPRIETATE, dobandit prin Reconstituire, cota actuala 1/1, cota initiala 1/1 1) DOBRE CONSTANTINA, LIPSA CNP;	
Act Administrativ nr. 7575, din 19/08/2024 emis de PRIMARIA COMUNEI STEFANESTI (ADEVERINTA; );	
B2	A1.1, A1.2
Intabulare, drept de PROPRIETATE, dobandit prin Construire, cota actuala 1/1, cota initiala 1/1 1) DOBRE CONSTANTINA, LIPSA CNP;	

**C. Partea III. SARCINI .**

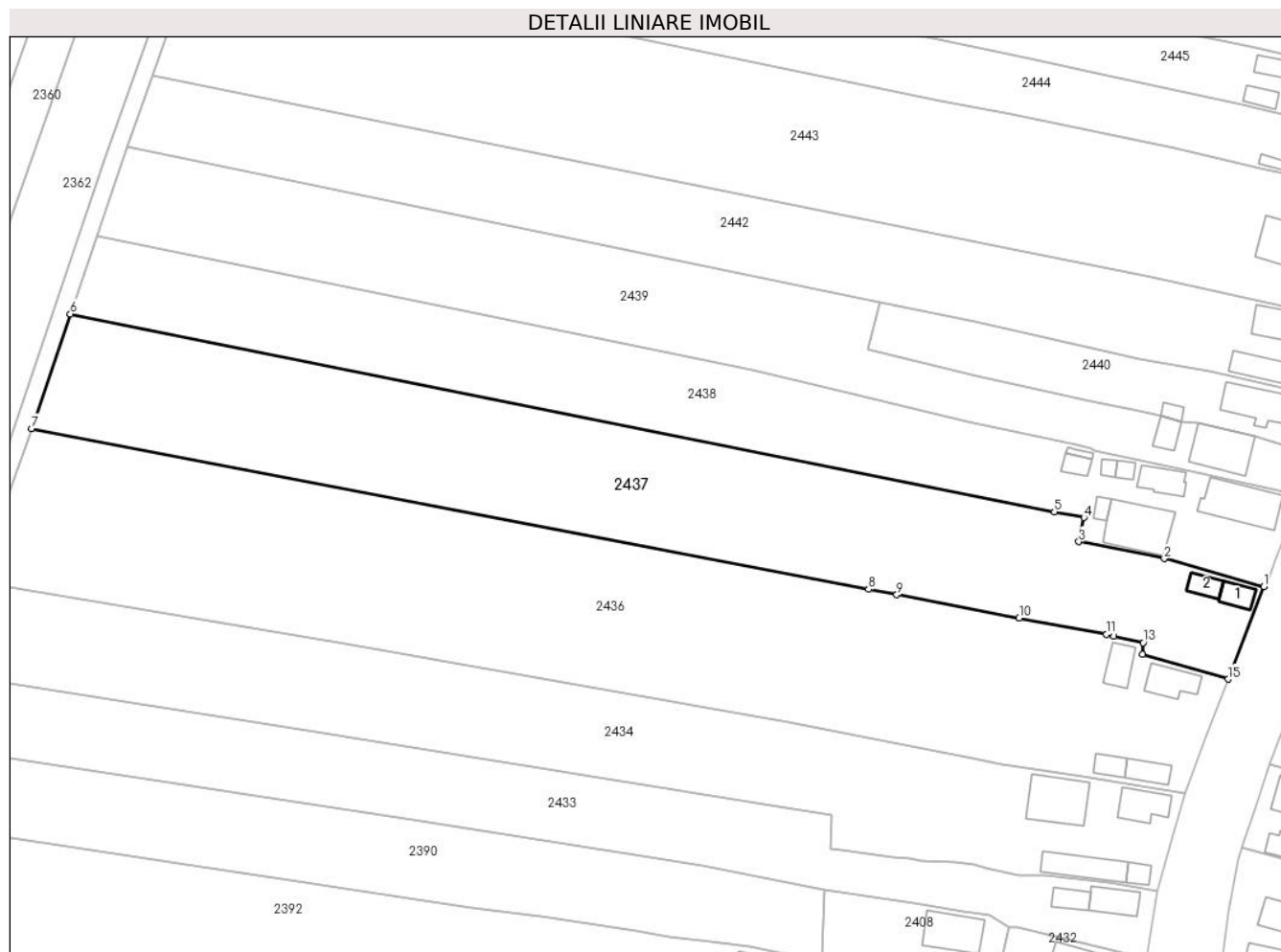
Inscrieri privind dezmembramintele dreptului de proprietate, drepturi reale de garanție și sarcini	Referințe
NU SUNT	

## Anexa Nr. 1 La Partea I

## Teren

Nr cadastral	Suprafața (mp)*	Observații / Referințe
	Din acte: 5.754 Masurata: 5.638	

\* Suprafața este determinată în planul de proiecție Stereo 70.



## Date referitoare la teren

Crt	Categorie folosință	Intra vilan	Suprafața (mp)	Tarla	Parcelă	Nr. topo	Observații / Referințe
1	curți constructii	DA	392	10	228	-	
2	faneata	DA	471	10	229,230,230 /2	-	
3	vie	NU	377	10	230/1	-	
4	arabil	NU	4.398	10	229,230,230 /2	-	

## Date referitoare la construcții

Crt	Număr	Destinație construcție	Supraf. (mp)	Situație juridică	Observații / Referințe
A1.1	-C1	construcții de locuințe	29	Cu acte	Nr. niveluri:1; S. construita la sol:29 mp; S. construita desfasurata:29 mp;
A1.2	-C2	construcții anexa	25	Cu acte	Nr. niveluri:1; S. construita la sol:25 mp; S. construita desfasurata:25 mp;

**Lungime Segmente**

1) Valorile lungimilor segmentelor sunt obținute din proiecție în plan.

Punct început	X / Y	Punct sfârșit	X / Y	Lungime segment (** (m)
1	440.043,159 344.863,697	2	440.022,972 344.869,355	20.965
2	440.022,972 344.869,355	3	440.005,631 344.872,798	17.679
3	440.005,631 344.872,798	4	440.006,679 344.877,679	4.992
4	440.006,679 344.877,679	5	440.000,683 344.878,863	6.112
5	440.000,683 344.878,863	6	439.801,155 344.918,972	203.519
6	439.801,155 344.918,972	7	439.793,295 344.895,747	24.519
7	439.793,295 344.895,747	8	439.963,023 344.863,12	172.836
8	439.963,023 344.863,12	9	439.968,727 344.862,026	5.808
9	439.968,727 344.862,026	10	439.993,545 344.857,262	25.271
10	439.993,545 344.857,262	11	440.011,277 344.853,984	18.032
11	440.011,277 344.853,984	12	440.012,759 344.853,647	1.52
12	440.012,759 344.853,647	13	440.018,709 344.852,292	6.102
13	440.018,709 344.852,292	14	440.018,518 344.849,902	2.398
14	440.018,518 344.849,902	15	440.035,935 344.844,9	18.121
15	440.035,935 344.844,9	1	440.043,159 344.863,697	20.137

\*\* Lungimile segmentelor sunt determinate în planul de proiecție Stereo 70 și sunt rotunjite la 1 milimetru.

\*\*\* Distanța dintre puncte este formată din segmente cumulate ce sunt mai mici decât valoarea 1 milimetru.





## DATE DESPRE IMOBILUL NR. 2438

Oficiul de Cadastru și Publicitate Imobiliară VALCEA  
Biroul de Cadastru și Publicitate Imobiliară Ramnicu Valcea

## A. Partea I. Descrierea imobilului

TEREN Necunoscut

Adresa: Loc. Condoiesti, Str Principala, Nr. 126, Jud. Valcea

Nr. Crt	Nr cadastral Nr. topografic	Suprafața* (mp)	Observații / Referințe
A1	36711	4.074	Sector cadastral:39 Teren neimprejmut;

## Construcții

Crt	Nr cadastral Nr. topografic	Adresa	Observații / Referințe
A1.1	36711-C1	Loc. Condoiesti, Str Principala, Nr. 126, Jud. Valcea	Nr. niveluri:2; S. construita la sol:114 mp; S. construita desfasurata:225 mp; casa de locuit,P+1E; An construire:1983
A1.2	36711-C2	Loc. Condoiesti, Str Principala, Nr. 126, Jud. Valcea	Nr. niveluri:1; S. construita la sol:45 mp; S. construita desfasurata:45 mp; casa de locuit,parter; An construire:1974
A1.3	36711-C3	Loc. Condoiesti, Str Principala, Nr. 126, Jud. Valcea	Nr. niveluri:1; S. construita la sol:116 mp; S. construita desfasurata:116 mp; magazie cu patul; An construire:1983
A1.4	36711-C4	Loc. Condoiesti, Str Principala, Nr. 126, Jud. Valcea	Nr. niveluri:1; S. construita la sol:13 mp; S. construita desfasurata:13 mp; magazie; An construire:1985
A1.5	36711-C5	Loc. Condoiesti, Str Principala, Nr. 126, Jud. Valcea	Nr. niveluri:1; S. construita la sol:12 mp; S. construita desfasurata:12 mp; cotet; An construire:1985
A1.6	36711-C6	Loc. Condoiesti, Str Principala, Nr. 126, Jud. Valcea	Nr. niveluri:1; S. construita la sol:10 mp; S. construita desfasurata:10 mp; cotet; An construire:1985
A1.7	36711-C7	Loc. Condoiesti, Str Principala, Nr. 126, Jud. Valcea	Nr. niveluri:1; S. construita la sol:19 mp; S. construita desfasurata:19 mp; magazie; An construire:1985
A1.8	36711-C8	Loc. Condoiesti, Str Principala, Nr. 126, Jud. Valcea	Nr. niveluri:1; S. construita la sol:7 mp; S. construita desfasurata:7 mp; patul; An construire:1985

## B. Partea II. Proprietari și acte

Inscrieri privitoare la dreptul de proprietate și alte drepturi reale	Referințe
<b>85258 / 21/10/2022</b>	
Act Administrativ nr. Certificat de atestare fiscala nr. 18337, din 10/10/2022 emis de Primaria Comunei Stefanesti;	
B3 Intabulare, drept de PROPRIETATE, dobandit prin Lege, cota actuala 1/2, cota initiala 1/1 1) DOBRE EMILIA	A1.4, A1.5, A1.6, A1.7, A1.8
<b>105769 / 20/12/2022</b>	
Act Notarial nr. 132, din 20/12/2022 emis de Munteanu Daniela Ileana;	
B5 Intabulare, drept de PROPRIETATE, dobandit prin Succesiune, cota actuala 2/8, cota initiala 2/8 1) DOBRE EMILIA	A1
B6 Intabulare, drept de PROPRIETATE, dobandit prin Succesiune, cota actuala 3/8, cota initiala 3/8 1) DOBRE DUMITRU-MIHĂIȚĂ	A1
B7 Intabulare, drept de PROPRIETATE, dobandit prin Succesiune, cota actuala 3/8, cota initiala 3/8 1) STĂTESCU ANCA-MIHAELA	A1
B8 Intabulare, drept de PROPRIETATE, dobandit prin Succesiune, cota actuala 2/8, cota initiala 2/8 1) DOBRE EMILIA	A1.1, A1.2, A1.3
B9 Intabulare, drept de PROPRIETATE, dobandit prin Succesiune, cota actuala 3/8, cota initiala 3/8 1) DOBRE DUMITRU-MIHĂIȚĂ	A1.1, A1.2, A1.3
B10 Intabulare, drept de PROPRIETATE, dobandit prin Succesiune, cota actuala 3/8, cota initiala 3/8 1) STĂTESCU ANCA-MIHAELA	A1.1, A1.2, A1.3
B11 Intabulare, drept de PROPRIETATE, dobandit prin Succesiune, cota actuala 2/16, cota initiala 2/16 1) DOBRE EMILIA	A1.4, A1.5, A1.6, A1.7, A1.8
B12 Intabulare, drept de PROPRIETATE, dobandit prin Succesiune, cota	A1.4, A1.5, A1.6, A1.7, A1.8

Inscrieri privitoare la dreptul de proprietate și alte drepturi reale		Referințe
B12	actuala 3/16, cota initiala 3/16 1) <b>DOBRE DUMITRU-MIHĂIȚĂ</b>	A1.4, A1.5, A1.6, A1.7, A1.8
B13	Intabulare, drept de PROPRIETATE, dobandit prin Succesiune, cota actuala 3/16, cota initiala 3/16 1) <b>STĂTESCU ANCA-MIHAELA</b>	A1.4, A1.5, A1.6, A1.7, A1.8

### C. Partea III. SARCINI

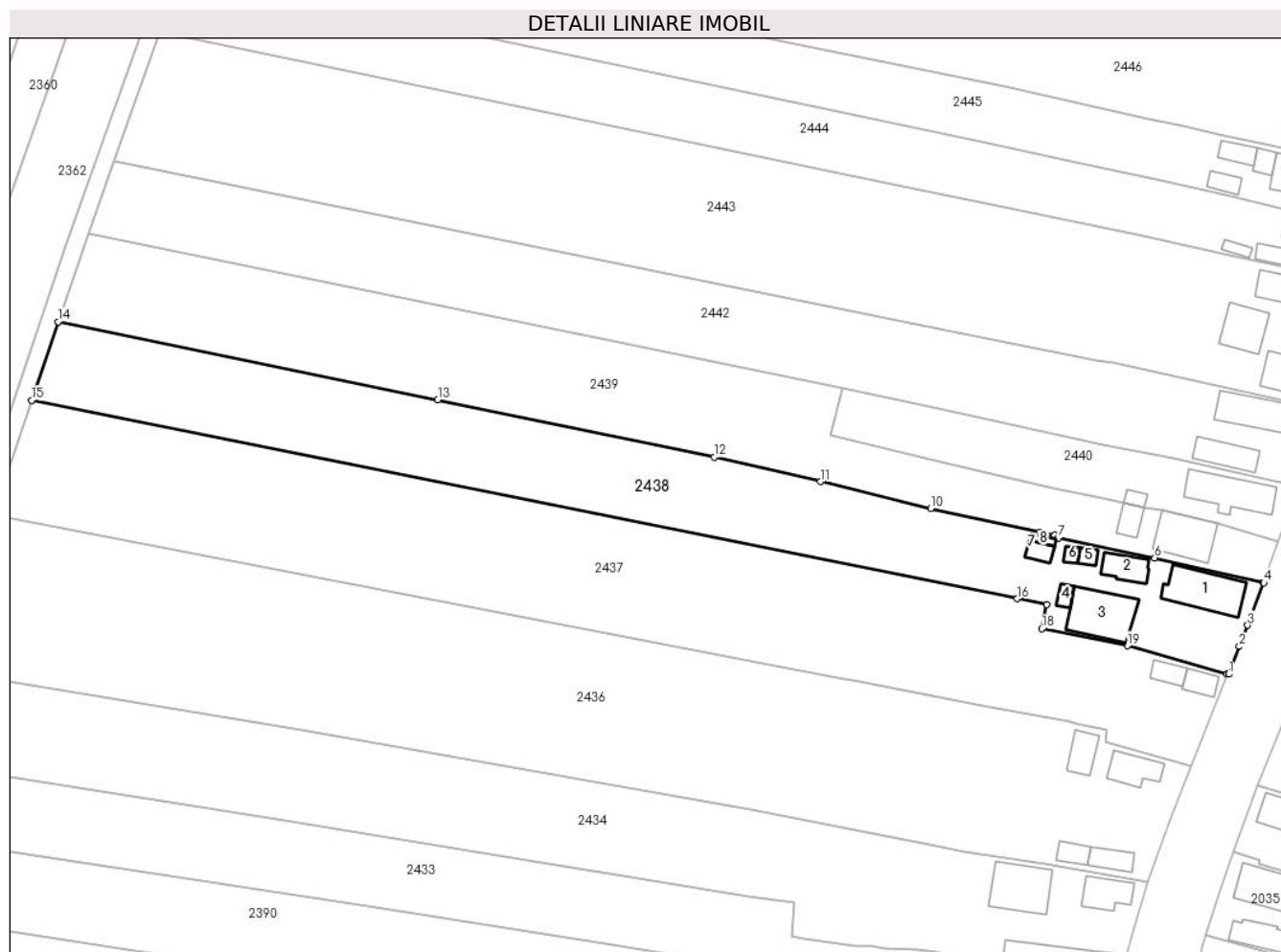
Inscrieri privind dezmembramintele dreptului de proprietate, drepturi reale de garanție și sarcini		Referințe
<b>101894 / 07/11/2024</b>		
Act Administrativ nr. in dosar nr. 938/2023, din 22/10/2024 emis de S.P.E.J. PETROAICA SI ASOCIATII (; hotarare judecatoreasca nr Incheiere nr. 423 din 03.05.2023, emis de Judecatoria Dragasani in dosar nr. 1177/223/2023);		
C3	Se noteaza urmarirea imobiliara asupra cotei debitorulu DOBRE DUMITRU-MIHAITA, pentru suma de 8841,90 lei, 1) <b>INVESTCAPITAL LTD</b> , CIF:999999999999, lipsă CUI;	A1, A1.1, A1.2, A1.3, A1.4, A1.5, A1.6, A1.7, A1.8
<b>101898 / 07/11/2024</b>		
Act Administrativ nr. Adresa nr. 937/2023, din 22/10/2024 emis de S.P.E.J. PETROAICA SI ASOCIATII (; hotarare judecatoreasca nr Incheiere nr. 426 din 03.05.2023, emis de Judecatoria Dragasani);		
C4	In baza Adresei nr. 937/2023 din 22.10.2024, pronuntata de SOCIETATEA PROFESIONALA DE EXECUTORI JUDECATORESTI PETROAICA SI ASOCIATII si a Incheierii nr. 426 din 03.05.2023, pronuntata de Judecatoria Dragasani, dosar nr. 1181/223/2023, se noteaza urmarirea silita imobiliara ce facea obiectul dosarului nr. 937/2023 privind pe debitorul DOBRE DUMITRU-MIHĂIȚĂ pentru suma de 8680,44 Lei 1) <b>INVESTCAPITAL LTD</b> , CIF:999999999999, lipsă CUI;	A1, A1.1, A1.2, A1.3, A1.4, A1.5, A1.6, A1.7, A1.8

## Anexa Nr. 1 La Partea I

## Teren

Nr cadastral	Suprafața (mp)*	Observații / Referințe
36711	4.074	

\* Suprafața este determinată în planul de proiecție Stereo 70.



## Date referitoare la teren

Crt	Categorie folosință	Intravilan	Suprafața (mp)	Tarla	Parcelă	Nr. topo	Observații / Referințe
1	curți constructii	DA	799	10	226,227/1	-	
2	arabil	DA	48	10	227/1	-	
3	arabil	NU	2.751	10	227,227/1, 227/2,227/3	-	
4	vie	NU	476	10	227/2	-	

## Date referitoare la construcții

Crt	Număr	Destinație construcție	Supraf. (mp)	Situație juridică	Observații / Referințe
A1.1	36711-C1	construcții de locuințe	114	Cu acte	Nr. niveluri:2; S. construita la sol:114 mp; S. construita desfasurata:225 mp; casa de locuit, P+1E; An construire:1983
A1.2	36711-C2	construcții de locuințe	45	Cu acte	Nr. niveluri:1; S. construita la sol:45 mp; S. construita desfasurata:45 mp; casa de locuit, parter; An construire:1974
A1.3	36711-C3	construcții anexa	116	Cu acte	Nr. niveluri:1; S. construita la sol:116 mp; S. construita desfasurata:116 mp; magazie cu patul; An construire:1983
A1.4	36711-C4	construcții anexa	13	Cu acte	Nr. niveluri:1; S. construita la sol:13 mp; S. construita desfasurata:13 mp; magazie; An construire:1985
A1.5	36711-C5	construcții anexa	12	Cu acte	Nr. niveluri:1; S. construita la sol:12 mp; S. construita desfasurata:12 mp; cotet; An construire:1985

Crt	Număr	Destinație construcție	Supraf. (mp)	Situație juridică	Observații / Referințe
A1.6	36711-C6	construcții anexa	10	Cu acte	Nr. niveluri:1; S. construita la sol:10 mp; S. construita desfasurata:10 mp; cotet; An construire:1985
A1.7	36711-C7	construcții anexa	19	Cu acte	Nr. niveluri:1; S. construita la sol:19 mp; S. construita desfasurata:19 mp; magazine; An construire:1985
A1.8	36711-C8	construcții anexa	7	Cu acte	Nr. niveluri:1; S. construita la sol:7 mp; S. construita desfasurata:7 mp; patul; An construire:1985

**Lungime Segmente**

1) Valorile lungimilor segmentelor sunt obținute din proiecție în plan.

Punct început	X / Y	Punct sfârșit	X / Y	Lungime segment (** (m)
1	440.043,468 344.863,592	2	440.045,615 344.869,207	6.011
2	440.045,615 344.869,207	3	440.047,306 344.873,504	4.618
3	440.047,306 344.873,504	4	440.050,585 344.882,088	9.189
4	440.050,585 344.882,088	5	440.050,446 344.882,163	0.158
5	440.050,446 344.882,163	6	440.028,482 344.887,142	22.521
6	440.028,482 344.887,142	7	440.008,907 344.891,164	19.984
7	440.008,907 344.891,164	8	440.008,224 344.891,674	0.852
8	440.008,224 344.891,674	9	440.005,144 344.892,363	3.156
9	440.005,144 344.892,363	10	439.983,221 344.897,121	22.433
10	439.983,221 344.897,121	11	439.960,881 344.902,57	22.995
11	439.960,881 344.902,57	12	439.939,331 344.907,517	22.111
12	439.939,331 344.907,517	13	439.883,375 344.919,104	57.143
13	439.883,375 344.919,104	14	439.806,535 344.934,891	78.445
14	439.806,535 344.934,891	15	439.801,155 344.918,972	16.804
15	439.801,155 344.918,972	16	440.000,683 344.878,863	203.519
16	440.000,683 344.878,863	17	440.006,679 344.877,679	6.112
17	440.006,679 344.877,679	18	440.005,631 344.872,798	4.992
18	440.005,631 344.872,798	19	440.022,972 344.869,355	17.679
19	440.022,972 344.869,355	20	440.043,159 344.863,697	20.965
20	440.043,159 344.863,697	1	440.043,468 344.863,592	0.326

\*\* Lungimile segmentelor sunt determinate în planul de proiecție Stereo 70 și sunt rotunjite la 1 milimetru.

\*\*\* Distanța dintre puncte este formată din segmente cumulate ce sunt mai mici decât valoarea 1 milimetru.



**DATE DESPRE IMOBILUL NR. 2439**

Oficiul de Cadastru și Publicitate Imobiliară VALCEA  
Biroul de Cadastru și Publicitate Imobiliară Ramnicu Valcea

**A. Partea I. Descrierea imobilului**

TEREN Necunoscut

Adresa: Loc. Condoiesti, Str Principala, Nr. 124A, Jud. Valcea

Nr. Crt	Nr cadastral Nr. topografic	Suprafața* (mp)	Observații / Referințe
A1		3.823	Sector cadastral:39 Teren neimprijmit;

**Construcții**

Crt	Nr cadastral Nr. topografic	Adresa	Observații / Referințe
A1.1	-C1	Loc. Condoiesti, Str Principala, Nr. 124A, Jud. Valcea	Nr. niveluri:1; S. construita la sol:95 mp; S. construita desfasurata:95 mp;
A1.2	-C2	Loc. Condoiesti, Str Principala, Nr. 124A, Jud. Valcea	Nr. niveluri:1; S. construita la sol:27 mp; S. construita desfasurata:27 mp;

**B. Partea II. Proprietari și acte**

Inscrieri privitoare la dreptul de proprietate și alte drepturi reale		Referințe
/		
Act Notarial nr. 159, din 13/06/2024 emis de BIN CHIRSANOV-CAPANU ALEXANDER-CRISTIAN (CERTIFICAT DE MOSTENITOR; );		
B1	Intabulare, drept de PROPRIETATE, dobandit prin Succesiune, cota actuala 1/1, cota initiala 1/1 1) ROSU ELENA	A1
Act Administrativ nr. 7575, din 19/08/2024 emis de PRIMARIA COMUNEI STEFANESTI (ADEVERINTA; );		
B2	Intabulare, drept de PROPRIETATE, dobandit prin Construire, cota actuala 1/1, cota initiala 1/1 1) ROSU ELENA	A1.1, A1.2

**C. Partea III. SARCINI .**

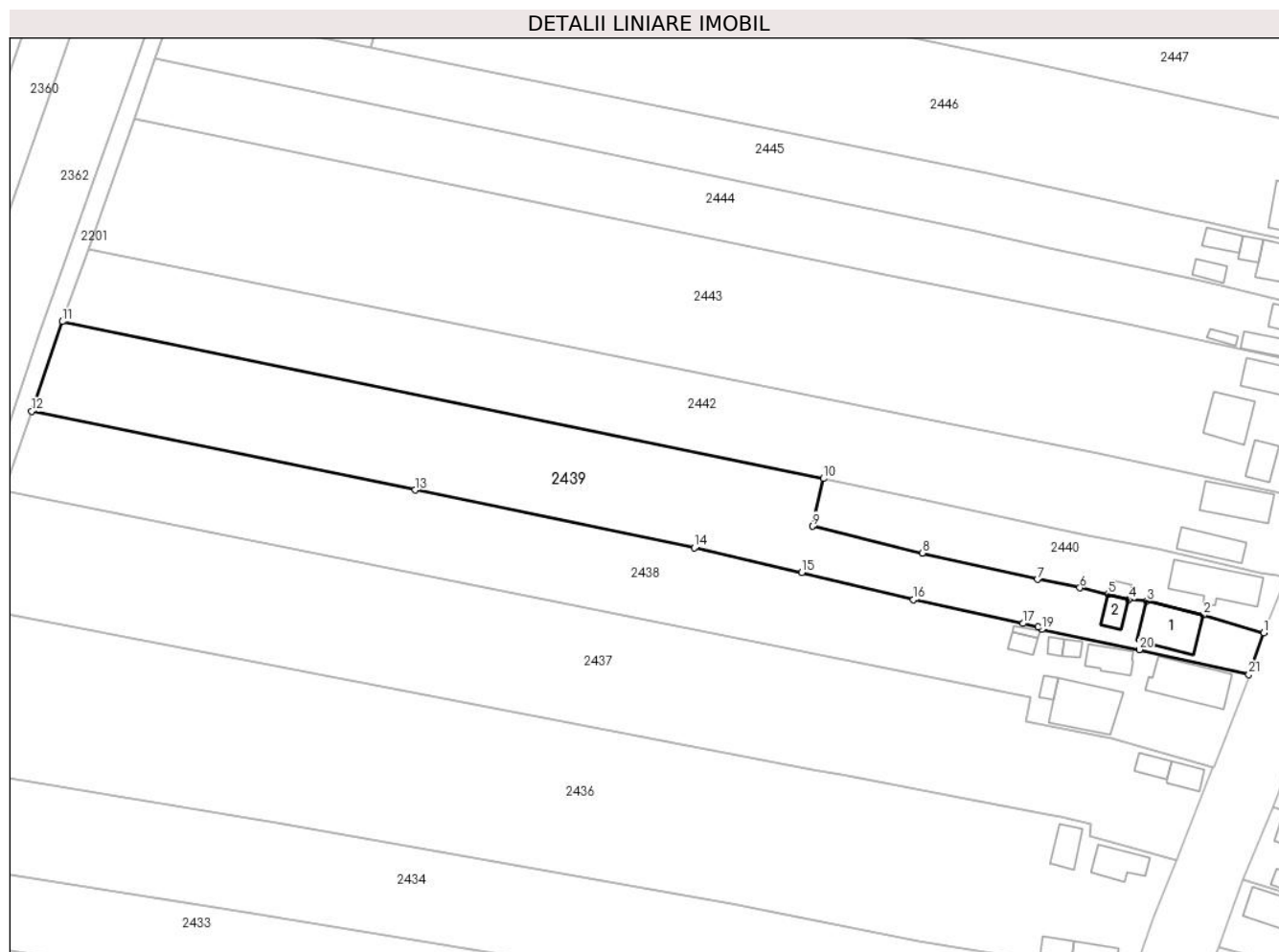
Inscrieri privind dezmembramintele dreptului de proprietate, drepturi reale de garanție și sarcini	Referințe
NU SUNT	

## Anexa Nr. 1 La Partea I

## Teren

Nr cadastral	Suprafața (mp)*	Observații / Referințe
	3.823	

\* Suprafața este determinată în planul de proiecție Stereo 70.



## Date referitoare la teren

Crt	Categorie folosință	Intravilan	Suprafața (mp)	Tarla	Parcelă	Nr. topo	Observații / Referințe
1	curti constructii	DA	442	10	224	-	
2	vie	NU	216	10	225,225/1	-	
3	faneata	NU	217	10	225,225/1	-	
4	arabil	NU	2.948	10	225,225/1	-	

## Date referitoare la construcții

Crt	Număr	Destinație construcție	Supraf. (mp)	Situație juridică	Observații / Referințe
A1.1	-C1	construcții de locuințe	95	Cu acte	Nr. niveluri:1; S. construita la sol:95 mp; S. construita desfasurata:95 mp;
A1.2	-C2	construcții anexa	27	Cu acte	Nr. niveluri:1; S. construita la sol:27 mp; S. construita desfasurata:27 mp;

## Lungime Segmente

1) Valorile lungimilor segmentelor sunt obținute din proiecție în plan.

Punct început	X / Y	Punct sfârșit	X / Y	Lungime segment (** (m)	Punct început	X / Y	Punct sfârșit	X / Y	Lungime segment (** (m)

Punct început	X / Y	Punct sfârșit	X / Y	Lungime segment (** (m)
1	440.053,42 344.890,53	2	440.041,31 344.894,055	12.613
3	440.029,99 344.896,856	4	440.026,368 344.897,181	3.637
5	440.022,189 344.898,214	6	440.016,56 344.899,519	5.778
7	440.008,052 344.901,176	8	439.984,986 344.906,46	23.663
9	439.962,98 344.911,84	10	439.965,193 344.921,378	9.791
11	439.812,681 344.952,825	12	439.806,535 344.934,891	18.958
13	439.883,375 344.919,104	14	439.939,331 344.907,517	57.143
15	439.960,881 344.902,57	16	439.983,221 344.897,121	22.995
17	440.005,144 344.892,363	18	440.008,224 344.891,674	3.156
19	440.008,907 344.891,164	20	440.028,482 344.887,142	19.984
21	440.050,446 344.882,163	1	440.053,42 344.890,53	8.88

Punct început	X / Y	Punct sfârșit	X / Y	Lungime segment (** (m)
2	440.041,31 344.894,055	3	440.029,99 344.896,856	11.661
4	440.026,368 344.897,181	5	440.022,189 344.898,214	4.305
6	440.016,56 344.899,519	7	440.008,052 344.901,176	8.668
8	439.984,986 344.906,46	9	439.962,98 344.911,84	22.654
10	439.965,193 344.921,378	11	439.812,681 344.952,825	155.72
12	439.806,535 344.934,891	13	439.883,375 344.919,104	78.445
14	439.939,331 344.907,517	15	439.960,881 344.902,57	22.111
16	439.983,221 344.897,121	17	440.005,144 344.892,363	22.433
18	440.008,224 344.891,674	19	440.008,907 344.891,164	0.852
20	440.028,482 344.887,142	21	440.050,446 344.882,163	22.521

\*\* Lungimile segmentelor sunt determinate în planul de proiecție Stereo 70 și sunt rotunjite la 1 milimetru.

\*\*\* Distanța dintre puncte este formată din segmente cumulate ce sunt mai mici decât valoarea 1 milimetru.





## DATE DESPRE IMOBILUL NR. 2440

Oficiul de Cadastru și Publicitate Imobiliară VALCEA  
Biroul de Cadastru și Publicitate Imobiliară Ramnicu Valcea

## A. Partea I. Descrierea imobilului

TEREN Necunoscut

Nr. CF vechi:227  
Nr. cadastral vechi:271

Adresa: Loc. Condoiesti, Str Principala, Nr. 124, Jud. Valcea

Nr. Crt	Nr cadastral Nr. topografic	Suprafața* (mp)	Observații / Referințe
A1	35159	1.000	Sector cadastral:39 Teren neimprejmuit;

## Construcții

Crt	Nr cadastral Nr. topografic	Adresa	Observații / Referințe
A1.1	35159-C1	Loc. Condoiesti, Str Principala, Nr. 124, Jud. Valcea	Nr. niveluri:1; S. construita la sol:111 mp; S. construita desfasurata:111 mp; casa-111 mp
A1.2	35159-C2	Loc. Condoiesti, Str Principala, Nr. 124, Jud. Valcea	Nr. niveluri:1; S. construita la sol:13 mp; S. construita desfasurata:13 mp; grajd-13 mp

## B. Partea II. Proprietari și acte

Inscrieri privitoare la dreptul de proprietate și alte drepturi reale	Referințe
<b>5519 / 20/01/2023</b>	
Act Notarial nr. Contract de vanzare - cumparare aut. nr. 63, din 20/01/2023 emis de notar public Nedelcu Crisan Traian;	
B8	A1
Intabulare, drept de PROPRIETATE, dobandit prin Conventie, cota actuala 1/2, cota initiala 1/2	
1) <b>BĂRĂNESCU CARMEN</b> , necasatorita; <i>OBSERVATII: bun propriu, cu titlu de cumparare</i>	
B9	A1.1, A1.2
Intabulare, drept de PROPRIETATE, dobandit prin Conventie, cota actuala 1/2, cota initiala 1/2	
1) <b>BĂRĂNESCU CARMEN</b> , necasatorita; <i>OBSERVATII: bun propriu, cu titlu de cumparare</i>	
B10	A1
Intabulare, drept de PROPRIETATE, dobandit prin Conventie, cota actuala 1/2, cota initiala 1/2	
1) <b>STANCA MIHAI-EMIL</b> , necasatorit; <i>OBSERVATII: bun propriu, cu titlu de cumparare</i>	
B11	A1.1, A1.2
Intabulare, drept de PROPRIETATE, dobandit prin Conventie, cota actuala 1/2, cota initiala 1/2	
1) <b>STANCA MIHAI-EMIL</b> , necasatorit; <i>OBSERVATII: bun propriu, cu titlu de cumparare</i>	
<b>37374 / 30/04/2024</b>	
Act Notarial nr. 435, din 29/04/2024 emis de Chirsanov Capanu Alexander Cristian;	
B12	A1, A1.1, A1.2
Se noteaza promisiunea de vanzare cumparare, a imobilului de sub A1, urmand ca perfectarea contractului de vanzare cumparare in forma autentica sa fie facuta pana cel tarziu la data de 28.04.2025	
1) <b>ROSU ELENA</b>	

## C. Partea III. SARCINI .

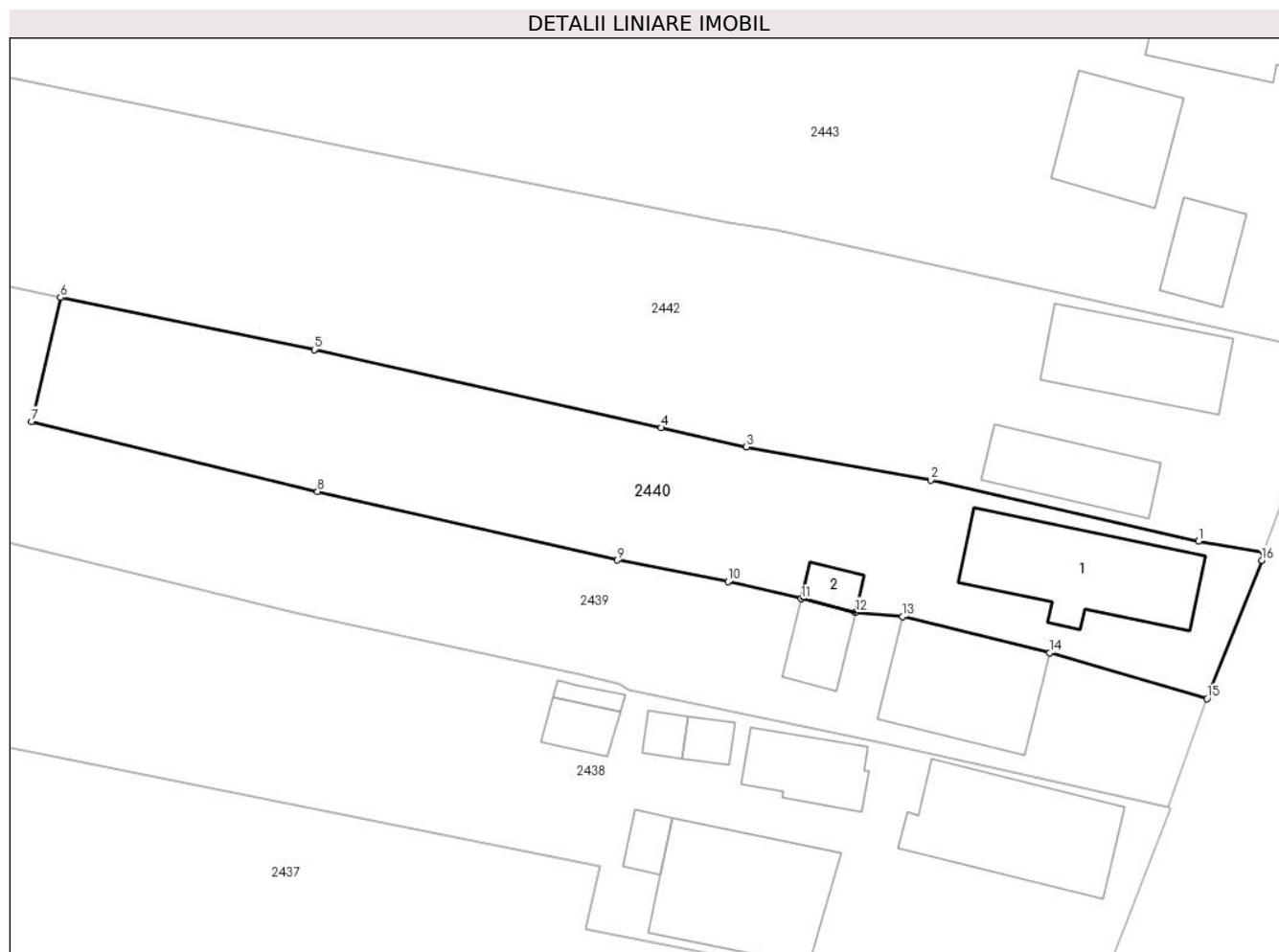
Inscrieri privind dezmembramentele dreptului de proprietate, drepturi reale de garanție și sarcini	Referințe
NU SUNT	

## Anexa Nr. 1 La Partea I

## Teren

Nr cadastral	Suprafața (mp)*	Observații / Referințe
35159	1.000	

\* Suprafața este determinată în planul de proiecție Stereo 70.



## Date referitoare la teren

Crt	Categorie folosință	Intra vilan	Suprafața (mp)	Tarla	Parcelă	Nr. topo	Observații / Referințe
1	curți constructii	DA	431	10	-	-	
2	vie	DA	81	10	-	-	
3	vie	NU	271	10	-	-	
4	faneata	NU	217	10	-	-	

## Date referitoare la construcții

Crt	Număr	Destinație construcție	Supraf. (mp)	Situație juridică	Observații / Referințe
A1.1	35159-C1	construcții de locuințe	111	Cu acte	Nr. niveluri:1; S. construita la sol:111 mp; S. construita desfasurata:111 mp; casa-111 mp
A1.2	35159-C2	construcții anexa	13	Cu acte	Nr. niveluri:1; S. construita la sol:13 mp; S. construita desfasurata:13 mp; grajd-13 mp

## Lungime Segmente

1) Valorile lungimilor segmentelor sunt obținute din proiecție în plan.

Punct început	X / Y	Punct sfârșit	X / Y	Lungime segment (** (m)
---------------	-------	---------------	-------	-------------------------

Punct început	X / Y	Punct sfârșit	X / Y	Lungime segment (** (m)
1	440.052,744 344.902,625	2	440.032,164 344.907,331	21.111
2	440.032,164 344.907,331	3	440.017,968 344.909,887	14.424
3	440.017,968 344.909,887	4	440.011,421 344.911,359	6.71
4	440.011,421 344.911,359	5	439.984,746 344.917,358	27.341
5	439.984,746 344.917,358	6	439.965,193 344.921,378	19.962
6	439.965,193 344.921,378	7	439.962,98 344.911,84	9.791
7	439.962,98 344.911,84	8	439.984,986 344.906,46	22.654
8	439.984,986 344.906,46	9	440.008,052 344.901,176	23.663
9	440.008,052 344.901,176	10	440.016,56 344.899,519	8.668
10	440.016,56 344.899,519	11	440.022,189 344.898,214	5.778
11	440.022,189 344.898,214	12	440.026,368 344.897,181	4.305
12	440.026,368 344.897,181	13	440.029,99 344.896,856	3.637
13	440.029,99 344.896,856	14	440.041,31 344.894,055	11.661
14	440.041,31 344.894,055	15	440.053,42 344.890,53	12.613
15	440.053,42 344.890,53	16	440.057,63 344.901,16	11.433
16	440.057,63 344.901,16	17	440.057,772 344.901,735	0.592
17	440.057,772 344.901,735	1	440.052,744 344.902,625	5.106

\*\* Lungimile segmentelor sunt determinate în planul de proiecție Stereo 70 și sunt rotunjite la 1 milimetru.

\*\*\* Distanța dintre puncte este formată din segmente cumulate ce sunt mai mici decât valoarea 1 milimetru.





**DATE DESPRE IMOBILUL NR. 2441**

Oficiul de Cadastru și Publicitate Imobiliară VALCEA  
Biroul de Cadastru și Publicitate Imobiliară Ramnicu Valcea

**A. Partea I. Descrierea imobilului**

TEREN Extravilan

Adresa: Jud. Valcea

Nr. Crt	Nr cadastral Nr. topografic	Suprafața* (mp)	Observații / Referințe
A1		2.700	Sector cadastral:39 Teren neimprejmuit;

**B. Partea II. Proprietari și acte**

Inscrieri privitoare la dreptul de proprietate și alte drepturi reale	Referințe
/	
Act Administrativ nr. 1020, din 14/09/2006 emis de CJSDPAT VALCEA (TITLU DE PROPRIETATE; );	
B1	A1
Intabulare, drept de PROPRIETATE, dobandit prin Reconstituire, cota actuala 1/1, cota initiala 1/1	
1) PANAIT C T GHEORGHE, LIPSA CNP;	

**C. Partea III. SARCINI .**

Inscrieri privind dezmembramintele dreptului de proprietate, drepturi reale de garanție și sarcini	Referințe
NU SUNT	

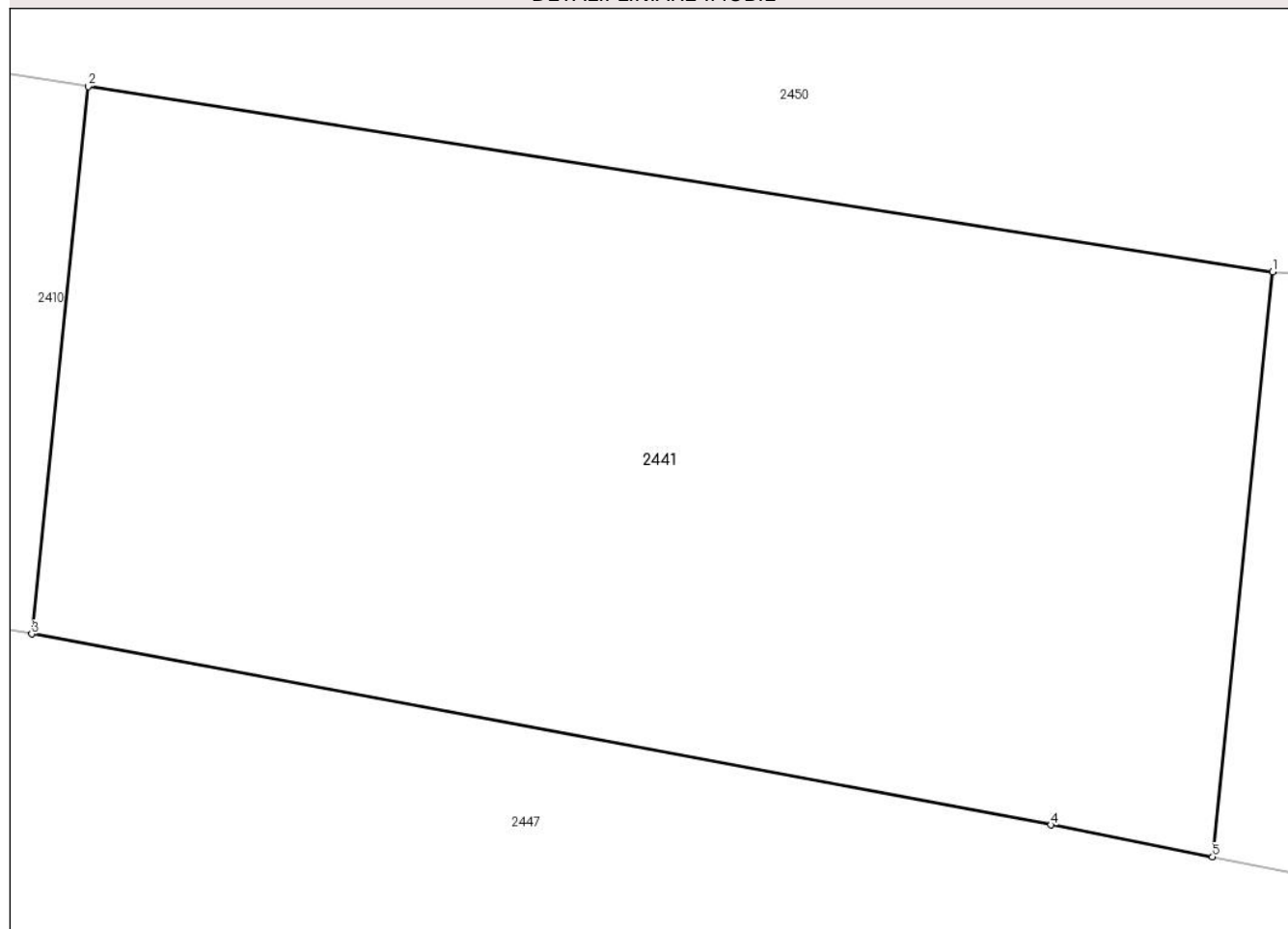
## Anexa Nr. 1 La Partea I

## Teren

Nr cadastral	Suprafața (mp)*	Observații / Referințe
	2.700	

\* Suprafața este determinată în planul de proiecție Stereo 70.

## DETALII LINIARE IMOBIL



## Date referitoare la teren

Crt	Categorie folosință	Intravilan	Suprafața (mp)	Tarla	Parcelă	Nr. topo	Observații / Referințe
1	arabil	NU	2.700	11	259/1	-	

## Lungime Segmente

1) Valorile lungimilor segmentelor sunt obținute din proiecție în plan.

Punct început	X / Y	Punct sfârșit	X / Y	Lungime segment (** (m)
1	440.063,622 345.086,484	2	439.988,982 345.098,139	75.544
2	439.988,982 345.098,139	3	439.985,44 345.063,677	34.644
3	439.985,44 345.063,677	4	440.049,656 345.051,662	65.33
4	440.049,656 345.051,662	5	440.059,836 345.049,65	10.377
5	440.059,836 345.049,65	1	440.063,622 345.086,484	37.028

**\*\* Lungimile segmentelor sunt determinate în planul de proiecție Stereo 70 și sunt rotunjite la 1 milimetru.**

**\*\*\* Distanța dintre puncte este formată din segmente cumulate ce sunt mai mici decât valoarea 1 milimetru.**



**DATE DESPRE IMOBILUL NR. 2442**

Oficiul de Cadastru și Publicitate Imobiliară VALCEA  
Biroul de Cadastru și Publicitate Imobiliară Ramnicu Valcea

**A. Partea I. Descrierea imobilului**

TEREN Necunoscut

Adresa: Loc. Condoiesti, Str Principala, Nr. 122, Jud. Valcea

Nr. Crt	Nr cadastral Nr. topografic	Suprafața* (mp)	Observații / Referințe
A1		3.952	Sector cadastral:39 Teren neimprijmit;

**Construcții**

Crt	Nr cadastral Nr. topografic	Adresa	Observații / Referințe
A1.1	-C1	Loc. Condoiesti, Str Principala, Nr. 122, Jud. Valcea	Nr. niveluri:1; S. construita la sol:58 mp; S. construita desfasurata:58 mp;
A1.2	-C2	Loc. Condoiesti, Str Principala, Nr. 122, Jud. Valcea	Nr. niveluri:1; S. construita la sol:83 mp; S. construita desfasurata:83 mp;

**B. Partea II. Proprietari și acte**

Inscrieri privitoare la dreptul de proprietate și alte drepturi reale		Referințe
/		
Act Notarial nr. 95, din 18/05/2023 emis de BIN CHIRSANOV-CAPANU ALEXANDER-CRISTIAN (CERTIFICAT DE MOSTENITOR; );		
B1	Intabulare, drept de PROPRIETATE, dobandit prin Succesiune, cota actuala 1/1, cota initiala 1/1 1) NITULESCU FLORIN	A1, A1.1, A1.2

**C. Partea III. SARCINI .**

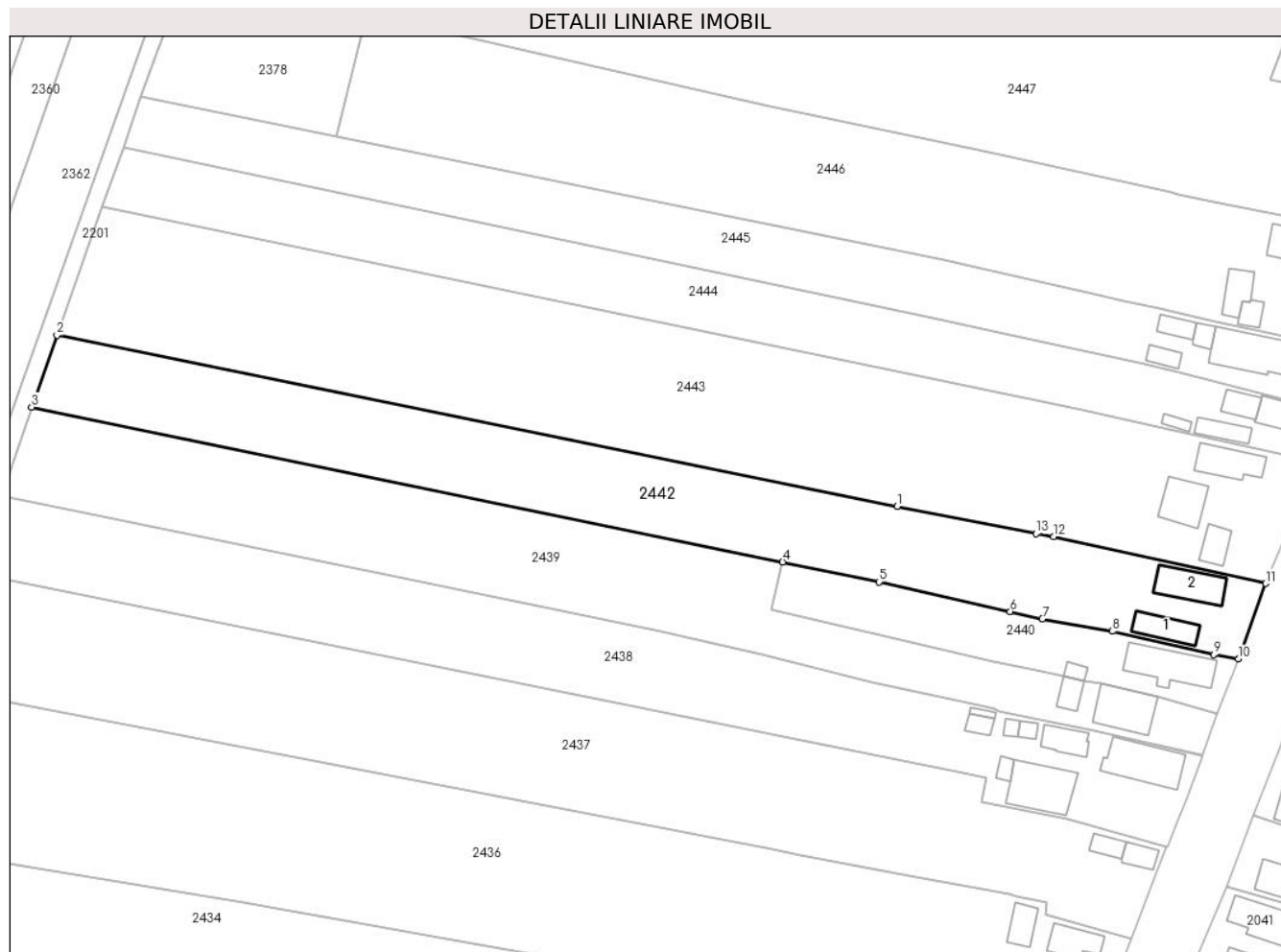
Inscrieri privind dezmembramintele dreptului de proprietate, drepturi reale de garanție și sarcini	Referințe
NU SUNT	

## Anexa Nr. 1 La Partea I

## Teren

Nr cadastral	Suprafața (mp)*	Observații / Referințe
	3.952	

\* Suprafața este determinată în planul de proiecție Stereo 70.



## Date referitoare la teren

Crt	Categorie folosință	Intravilan	Suprafața (mp)	Tarla	Parcelă	Nr. topo	Observații / Referințe
1	curți constructii	DA	693	10	222	-	
2	vie	DA	86	10	223	-	
3	vie	NU	453	10	223	-	
4	arabil	NU	2.720	10	223/1	-	

## Date referitoare la construcții

Crt	Număr	Destinație construcție	Supraf. (mp)	Situație juridică	Observații / Referințe
A1.1	-C1	construcții de locuințe	58	Cu acte	Nr. niveluri:1; S. construita la sol:58 mp; S. construita desfasurata:58 mp;
A1.2	-C2	construcții de locuințe	83	Cu acte	Nr. niveluri:1; S. construita la sol:83 mp; S. construita desfasurata:83 mp;

## Lungime Segmente

1) Valorile lungimilor segmentelor sunt obținute din proiecție în plan.

Punct început	X / Y	Punct sfârșit	X / Y	Lungime segment (** (m)

Punct început	X / Y	Punct sfârșit	X / Y	Lungime segment (** (m)
1	439.988,472 344.932,718	2	439.817,841 344.967,386	174.117
2	439.817,841 344.967,386	3	439.812,681 344.952,825	15.448
3	439.812,681 344.952,825	4	439.965,193 344.921,378	155.72
4	439.965,193 344.921,378	5	439.984,746 344.917,358	19.962
5	439.984,746 344.917,358	6	440.011,421 344.911,359	27.341
6	440.011,421 344.911,359	7	440.017,968 344.909,887	6.71
7	440.017,968 344.909,887	8	440.032,164 344.907,331	14.424
8	440.032,164 344.907,331	9	440.052,744 344.902,625	21.111
9	440.052,744 344.902,625	10	440.057,772 344.901,735	5.106
10	440.057,772 344.901,735	11	440.063,299 344.917,047	16.279
11	440.063,299 344.917,047	12	440.020,238 344.926,551	44.097
12	440.020,238 344.926,551	13	440.016,641 344.927,159	3.648
13	440.016,641 344.927,159	1	439.988,472 344.932,718	28.712

\*\* Lungimile segmentelor sunt determinate în planul de proiecție Stereo 70 și sunt rotunjite la 1 milimetru.

\*\*\* Distanța dintre puncte este formată din segmente cumulate ce sunt mai mici decât valoarea 1 milimetru.





**DATE DESPRE IMOBILUL NR. 2443**

Oficiul de Cadastru și Publicitate Imobiliară VALCEA  
Biroul de Cadastru și Publicitate Imobiliară Ramnicu Valcea

**A. Partea I. Descrierea imobilului**

TEREN Necunoscut

Adresa: Loc. Condoiesti, Str Principala, Nr. 120, Jud. Valcea

Nr. Crt	Nr cadastral Nr. topografic	Suprafața* (mp)	Observații / Referințe
A1		6.755	Sector cadastral:39 Teren neimprijmit;

**Construcții**

Crt	Nr cadastral Nr. topografic	Adresa	Observații / Referințe
A1.1	-C1	Loc. Condoiesti, Str Principala, Nr. 120, Jud. Valcea	Nr. niveluri:1; S. construita la sol:73 mp; S. construita desfasurata:73 mp;
A1.2	-C2	Loc. Condoiesti, Str Principala, Nr. 120, Jud. Valcea	Nr. niveluri:1; S. construita la sol:72 mp; S. construita desfasurata:72 mp;
A1.3	-C3	Loc. Condoiesti, Str Principala, Nr. 120, Jud. Valcea	Nr. niveluri:1; S. construita la sol:37 mp; S. construita desfasurata:37 mp;

**B. Partea II. Proprietari și acte**

Inscrieri privitoare la dreptul de proprietate și alte drepturi reale		Referințe
/		
Act Notarial nr. 53, din 12/07/2021 emis de BIN DINCA GEORGIANA ROXANA (CERTIFICAT DE MOSTENITOR; );		
B1	Intabulare, drept de PROPRIETATE, dobandit prin Succesiune, cota actuala 1/3, cota initiala 1/3 1) HOANTA NICOLAIE	A1, A1.1, A1.2, A1.3
B2	Intabulare, drept de PROPRIETATE, dobandit prin Succesiune, cota actuala 1/3, cota initiala 1/3 1) CEBUC EUGENIA	A1, A1.1, A1.2, A1.3
B3	Intabulare, drept de PROPRIETATE, dobandit prin Succesiune, cota actuala 1/3, cota initiala 1/3 1) HOANTA VASILE	A1, A1.1, A1.2, A1.3

**C. Partea III. SARCINI .**

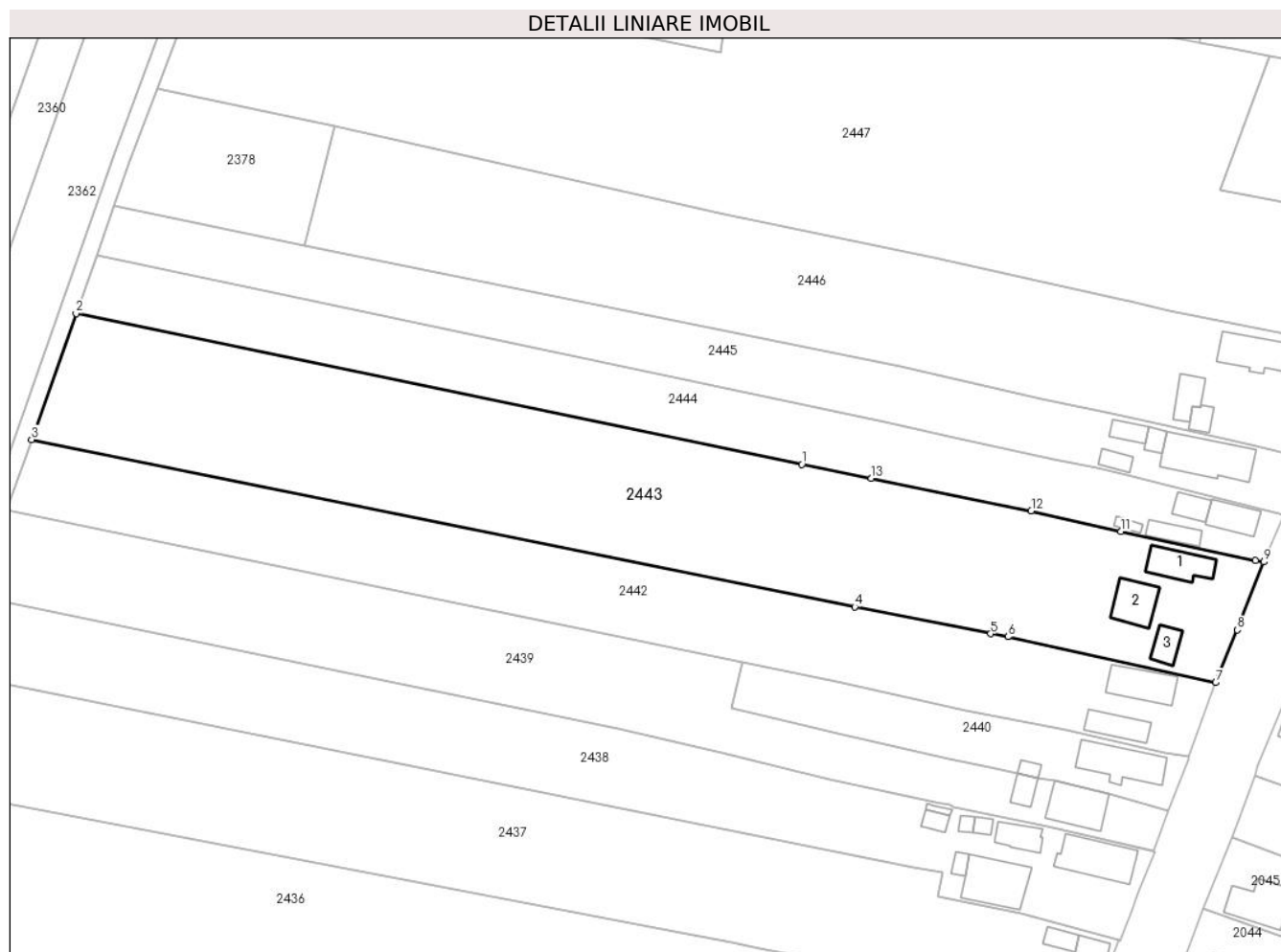
Inscrieri privind dezmembramintele dreptului de proprietate, drepturi reale de garanție și sarcini	Referințe
NU SUNT	

## Anexa Nr. 1 La Partea I

## Teren

Nr cadastral	Suprafața (mp)*	Observații / Referințe
	6.755	

\* Suprafața este determinată în planul de proiecție Stereo 70.



## Date referitoare la teren

Crt	Categorie folosință	Intra vilan	Suprafața (mp)	Tarla	Parcelă	Nr. topo	Observații / Referințe
1	curți constructii	DA	1.123	10	220	-	
2	vie	DA	159	10	221	-	
3	vie	NU	384	10	221	-	
4	arabil	NU	5.089	10	221/1,221/2	-	

## Date referitoare la construcții

Crt	Număr	Destinație construcție	Supraf. (mp)	Situație juridică	Observații / Referințe
A1.1	-C1	construcții de locuințe	73	Cu acte	Nr. niveluri:1; S. construita la sol:73 mp; S. construita desfasurata:73 mp;
A1.2	-C2	construcții de locuințe	72	Cu acte	Nr. niveluri:1; S. construita la sol:72 mp; S. construita desfasurata:72 mp;
A1.3	-C3	construcții anexa	37	Cu acte	Nr. niveluri:1; S. construita la sol:37 mp; S. construita desfasurata:37 mp;

**Lungime Segmente**

1) Valorile lungimilor segmentelor sunt obținute din proiecție în plan.

Punct început	X / Y	Punct sfârșit	X / Y	Lungime segment (** (m)
1	439.977,507 344.962,259	2	439.827,076 344.993,525	153.646
2	439.827,076 344.993,525	3	439.817,841 344.967,386	27.722
3	439.817,841 344.967,386	4	439.988,472 344.932,718	174.117
4	439.988,472 344.932,718	5	440.016,641 344.927,159	28.712
5	440.016,641 344.927,159	6	440.020,238 344.926,551	3.648
6	440.020,238 344.926,551	7	440.063,299 344.917,047	44.097
7	440.063,299 344.917,047	8	440.067,8 344.927,974	11.818
8	440.067,8 344.927,974	9	440.073,269 344.942,037	15.089
9	440.073,269 344.942,037	10	440.071,505 344.942,279	1.781
10	440.071,505 344.942,279	11	440.043,646 344.948,324	28.507
11	440.043,646 344.948,324	12	440.025,047 344.952,598	19.084
12	440.025,047 344.952,598	13	439.991,919 344.959,387	33.816
13	439.991,919 344.959,387	1	439.977,507 344.962,259	14.695

\*\* Lungimile segmentelor sunt determinate în planul de proiecție Stereo 70 și sunt rotunjite la 1 milimetru.

\*\*\* Distanța dintre puncte este formată din segmente cumulate ce sunt mai mici decât valoarea 1 milimetru.



**DATE DESPRE IMOBILUL NR. 2444**

Oficiul de Cadastru și Publicitate Imobiliară VALCEA  
Biroul de Cadastru și Publicitate Imobiliară Ramnicu Valcea

**A. Partea I. Descrierea imobilului**

TEREN Necunoscut

Adresa: Loc. Condoiesti, Str Principala, Nr. 118, Jud. Valcea

Nr. Crt	Nr cadastral Nr. topografic	Suprafața* (mp)	Observații / Referințe
A1		3.042	Sector cadastral:39 Teren neimprijmit;

**Construcții**

Crt	Nr cadastral Nr. topografic	Adresa	Observații / Referințe
A1.1	-C1	Loc. Condoiesti, Str Principala, Nr. 118, Jud. Valcea	Nr. niveluri:1; S. construita la sol:58 mp; S. construita desfasurata:58 mp;
A1.2	-C2	Loc. Condoiesti, Str Principala, Nr. 118, Jud. Valcea	Nr. niveluri:1; S. construita la sol:34 mp; S. construita desfasurata:34 mp;
A1.3	-C3	Loc. Condoiesti, Str Principala, Nr. 118, Jud. Valcea	Nr. niveluri:1; S. construita la sol:37 mp; S. construita desfasurata:37 mp;
A1.4	-C4	Loc. Condoiesti, Str Principala, Nr. 118, Jud. Valcea	Nr. niveluri:1; S. construita la sol:11 mp; S. construita desfasurata:11 mp;

**B. Partea II. Proprietari și acte**

Inscrieri privitoare la dreptul de proprietate și alte drepturi reale	Referințe
/	
Act Notarial nr. 218, din 13/12/2004 emis de BNP DANIELA-ILEANA MUNTEANU (CERTIFICAT DE MOSTENITOR; );	
B1 Intabulare, drept de PROPRIETATE, dobandit prin Succesiune, cota actuala 1/1, cota initiala 1/1 1) DINA VASILE, LIPSA CNP;	A1, A1.1, A1.2, A1.3, A1.4

**C. Partea III. SARCINI .**

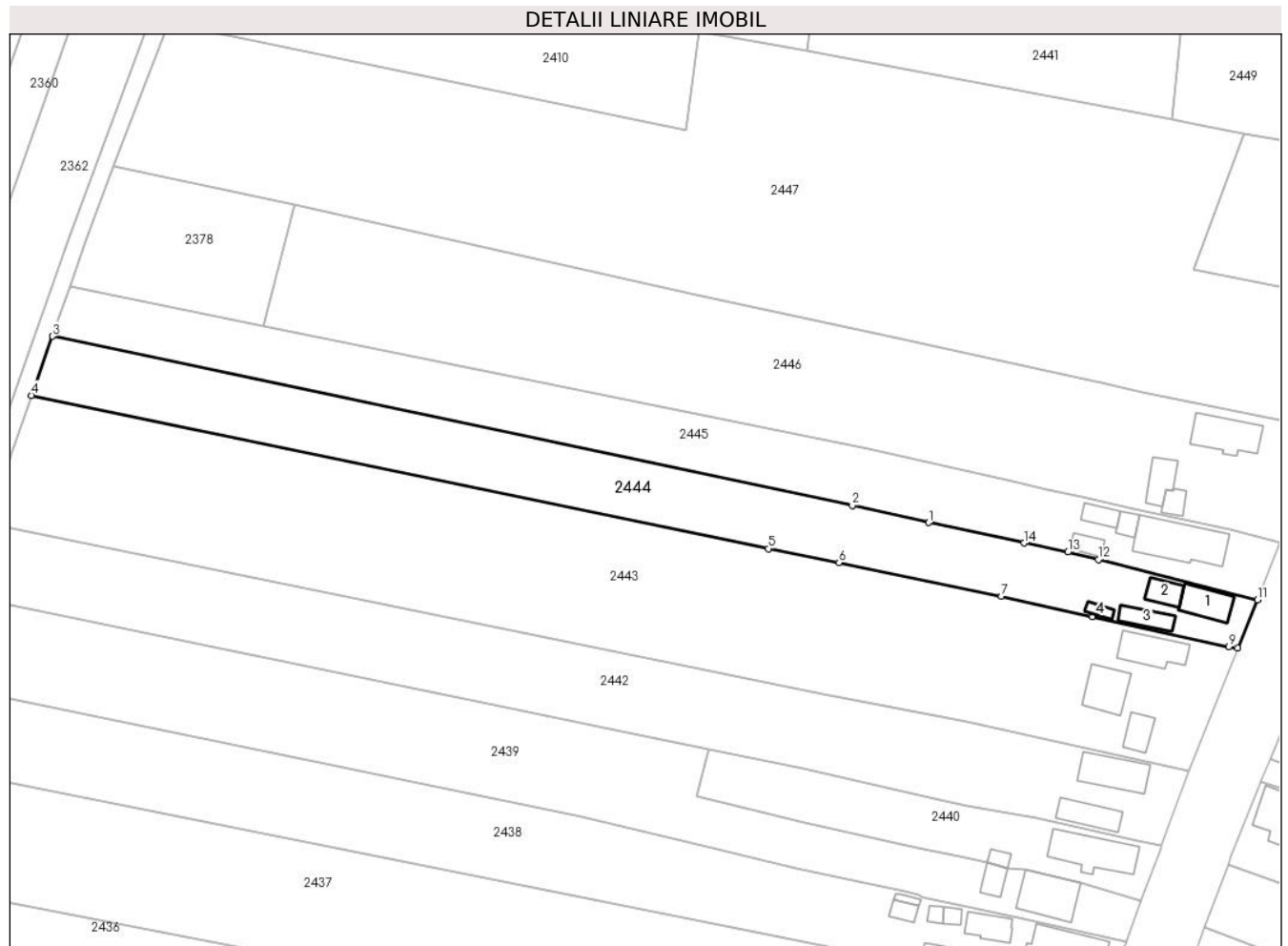
Inscrieri privind dezmembramintele dreptului de proprietate, drepturi reale de garanție și sarcini	Referințe
NU SUNT	

## Anexa Nr. 1 La Partea I

## Teren

Nr cadastral	Suprafața (mp)*	Observații / Referințe
	3.042	

\* Suprafața este determinată în planul de proiecție Stereo 70.



## Date referitoare la teren

Crt	Categorie folosință	Intra vilan	Suprafața (mp)	Tarla	Parcelă	Nr. topo	Observații / Referințe
1	curți constructii	DA	558	10	217	-	
2	vie	NU	408	10	219	-	
3	arabil	NU	2.076	10	218	-	

## Date referitoare la construcții

Crt	Număr	Destinație construcție	Supraf. (mp)	Situație juridică	Observații / Referințe
A1.1	-C1	construcții de locuințe	58	Cu acte	Nr. niveluri:1; S. construita la sol:58 mp; S. construita desfasurata:58 mp;
A1.2	-C2	construcții anexa	34	Cu acte	Nr. niveluri:1; S. construita la sol:34 mp; S. construita desfasurata:34 mp;
A1.3	-C3	construcții anexa	37	Cu acte	Nr. niveluri:1; S. construita la sol:37 mp; S. construita desfasurata:37 mp;
A1.4	-C4	construcții anexa	11	Cu acte	Nr. niveluri:1; S. construita la sol:11 mp; S. construita desfasurata:11 mp;

**Lungime Segmente**

1) Valorile lungimilor segmentelor sunt obținute din proiecție în plan.

Punct început	X / Y	Punct sfârșit	X / Y	Lungime segment (** (m)
1	440.010,228 344.967,585	2	439.994,617 344.971,083	15.998
2	439.994,617 344.971,083	3	439.831,351 345.005,564	166.867
3	439.831,351 345.005,564	4	439.827,076 344.993,525	12.775
4	439.827,076 344.993,525	5	439.977,507 344.962,259	153.646
5	439.977,507 344.962,259	6	439.991,919 344.959,387	14.695
6	439.991,919 344.959,387	7	440.025,047 344.952,598	33.816
7	440.025,047 344.952,598	8	440.043,646 344.948,324	19.084
8	440.043,646 344.948,324	9	440.071,505 344.942,279	28.507
9	440.071,505 344.942,279	10	440.073,269 344.942,037	1.781
10	440.073,269 344.942,037	11	440.077,331 344.951,817	10.59
11	440.077,331 344.951,817	12	440.044,872 344.960,045	33.486
12	440.044,872 344.960,045	13	440.038,63 344.961,554	6.422
13	440.038,63 344.961,554	14	440.029,658 344.963,405	9.161
14	440.029,658 344.963,405	1	440.010,228 344.967,585	19.875

\*\* Lungimile segmentelor sunt determinate în planul de proiecție Stereo 70 și sunt rotunjite la 1 milimetru.

\*\*\* Distanța dintre puncte este formată din segmente cumulate ce sunt mai mici decât valoarea 1 milimetru.





**DATE DESPRE IMOBILUL NR. 2445**

Oficiul de Cadastru și Publicitate Imobiliară VALCEA  
Biroul de Cadastru și Publicitate Imobiliară Ramnicu Valcea

**A. Partea I. Descrierea imobilului**

TEREN Necunoscut

Adresa: Loc. Condoiesti, Str Principala, Nr. 116, Jud. Valcea

Nr. Crt	Nr cadastral Nr. topografic	Suprafața* (mp)	Observații / Referințe
A1	36476	Din acte: 3.014 Masurata: 2.904	Sector cadastral:39 Teren neimprijmit;

**Construcții**

Crt	Nr cadastral Nr. topografic	Adresa	Observații / Referințe
A1.1	36476-C1	Loc. Condoiesti, Str Principala, Nr. 116, Jud. Valcea	Nr. niveluri:2; S. construita la sol:136 mp; S. construita desfasurata:188 mp; Casa de locuit, P+1; An construire:1996;
A1.2	36476-C2	Loc. Condoiesti, Str Principala, Nr. 116, Jud. Valcea	Nr. niveluri:1; S. construita la sol:19 mp; S. construita desfasurata:19 mp; Magazie, P; An construire:1970;
A1.3	36476-C3	Loc. Condoiesti, Str Principala, Nr. 116, Jud. Valcea	Nr. niveluri:1; S. construita la sol:27 mp; S. construita desfasurata:27 mp; Grajd, P; An construire:1990;
A1.4	36476-C4	Loc. Condoiesti, Str Principala, Nr. 116, Jud. Valcea	Nr. niveluri:1; S. construita la sol:22 mp; S. construita desfasurata:22 mp; Garaj, P; An construire:1973;

**B. Partea II. Proprietari și acte**

Inscrieri privitoare la dreptul de proprietate și alte drepturi reale		Referințe
<b>76178 / 26/09/2022</b>		
Act Notarial nr. Contract de donatie aut. nr. 1189, din 23/09/2022 emis de notar public Chirsanov Capanu Alexander Cristian;		
B4	Intabulare, drept de PROPRIETATE, dobandit prin Conventie, cota actuala 1/1, cota initiala 1/1 1) <b>ARMEANU VALENTIN-CRISTIAN</b> , necasatorit; <i>OBSERVATII: bun propriu, cu titlu de donatie</i>	A1
B5	Intabulare, drept de PROPRIETATE, dobandit prin Conventie, cota actuala 1/1, cota initiala 1/1 1) <b>ARMEANU VALENTIN-CRISTIAN</b> , necasatorit; <i>OBSERVATII: bun propriu, cu titlu de donatie</i>	A1.1, A1.2, A1.3, A1.4

**C. Partea III. SARCINI .**

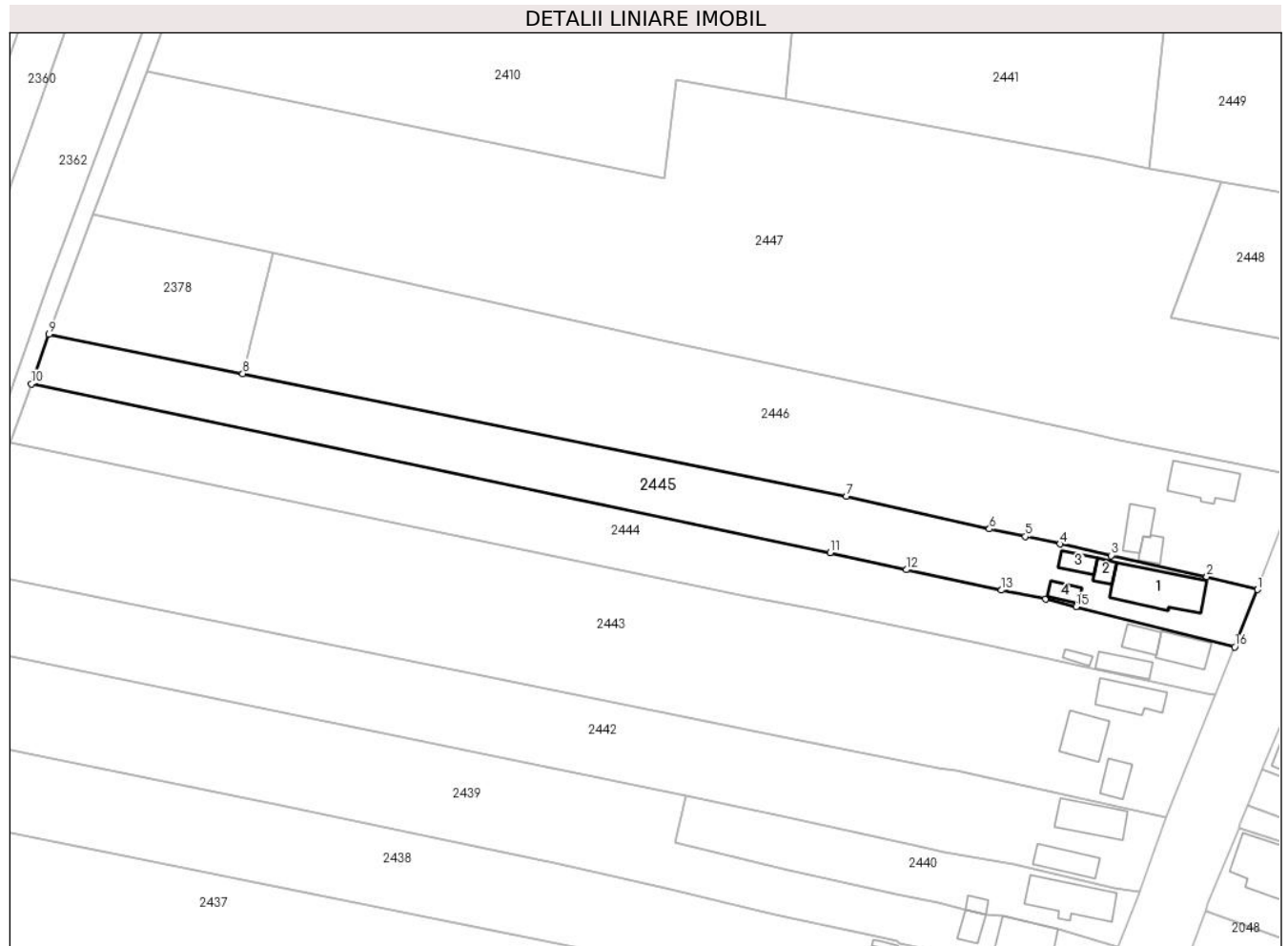
Inscrieri privind dezmembramintele dreptului de proprietate, drepturi reale de garanție și sarcini	Referințe
NU SUNT	

## Anexa Nr. 1 La Partea I

## Teren

Nr cadastral	Suprafața (mp)*	Observații / Referințe
36476	Din acte: 3.014 Masurata: 2.904	

\* Suprafața este determinată în planul de proiecție Stereo 70.



## Date referitoare la teren

Crt	Categorie folosință	Intravilan	Suprafața (mp)	Tarla	Parcelă	Nr. topo	Observații / Referințe
1	curți constructii	DA	590	10	215	-	
2	arabil	NU	2.314	10	216	-	

## Date referitoare la construcții

Crt	Număr	Destinație construcție	Supraf. (mp)	Situație juridică	Observații / Referințe
A1.1	36476-C1	construcții de locuințe	136	Cu acte	Nr. niveluri:2; S. construita la sol:136 mp; S. construita desfasurata:188 mp; Casa de locuit, P+1; An construire:1996;
A1.2	36476-C2	construcții anexa	19	Cu acte	Nr. niveluri:1; S. construita la sol:19 mp; S. construita desfasurata:19 mp; Magazie, P; An construire:1970;
A1.3	36476-C3	construcții anexa	27	Cu acte	Nr. niveluri:1; S. construita la sol:27 mp; S. construita desfasurata:27 mp; Grajd, P; An construire:1990;
A1.4	36476-C4	construcții anexa	22	Cu acte	Nr. niveluri:1; S. construita la sol:22 mp; S. construita desfasurata:22 mp; Garaj, P; An construire:1973;

**Lungime Segmente**

1) Valorile lungimilor segmentelor sunt obținute din proiecție în plan.

Punct început	X / Y	Punct sfârșit	X / Y	Lungime segment (** (m)
1	440.081,983 344.963,54	2	440.071,601 344.966,132	10.701
2	440.071,601 344.966,132	3	440.052,041 344.970,481	20.038
3	440.052,041 344.970,481	4	440.041,605 344.972,853	10.702
4	440.041,605 344.972,853	5	440.034,472 344.974,367	7.292
5	440.034,472 344.974,367	6	440.027,18 344.975,915	7.454
6	440.027,18 344.975,915	7	439.997,929 344.982,576	30.0
7	439.997,929 344.982,576	8	439.874,532 345.007,651	125.919
8	439.874,532 345.007,651	9	439.834,924 345.015,699	40.417
9	439.834,924 345.015,699	10	439.831,351 345.005,564	10.746
10	439.831,351 345.005,564	11	439.994,617 344.971,083	166.867
11	439.994,617 344.971,083	12	440.010,228 344.967,585	15.998
12	440.010,228 344.967,585	13	440.029,658 344.963,405	19.875
13	440.029,658 344.963,405	14	440.038,63 344.961,554	9.161
14	440.038,63 344.961,554	15	440.044,872 344.960,045	6.422
15	440.044,872 344.960,045	16	440.077,331 344.951,817	33.486
16	440.077,331 344.951,817	1	440.081,983 344.963,54	12.612

\*\* Lungimile segmentelor sunt determinate în planul de proiecție Stereo 70 și sunt rotunjite la 1 milimetru.

\*\*\* Distanța dintre puncte este formată din segmente cumulate ce sunt mai mici decât valoarea 1 milimetru.



**DATE DESPRE IMOBILUL NR. 2446**

Oficiul de Cadastru și Publicitate Imobiliară VALCEA  
Biroul de Cadastru și Publicitate Imobiliară Ramnicu Valcea

**A. Partea I. Descrierea imobilului**

TEREN Necunoscut

Adresa: Loc. Condoiesti, Str Principala, Nr. 114, Jud. Valcea

Nr. Crt	Nr cadastral Nr. topografic	Suprafața* (mp)	Observații / Referințe
A1	36862	5.122	Sector cadastral:39 Teren neimprijmit;

**Construcții**

Crt	Nr cadastral Nr. topografic	Adresa	Observații / Referințe
A1.1	36862-C1	Loc. Condoiesti, Str Principala, Nr. 114, Jud. Valcea	Nr. niveluri:1; S. construita la sol:88 mp; S. construita desfasurata:88 mp; An construire:1970; Casa de locuit, P
A1.2	36862-C2	Loc. Condoiesti, Str Principala, Nr. 114, Jud. Valcea	Nr. niveluri:1; S. construita la sol:44 mp; S. construita desfasurata:44 mp; An construire:1970; Bucatarie de vara, P
A1.3	36862-C3	Loc. Condoiesti, Str Principala, Nr. 114, Jud. Valcea	Nr. niveluri:1; S. construita la sol:22 mp; S. construita desfasurata:22 mp; An construire:1970; Anexa, P.

**B. Partea II. Proprietari și acte**

Inscrieri privitoare la dreptul de proprietate și alte drepturi reale		Referințe
<b>101260 / 06/11/2023</b>		
Act Administrativ nr. Titlu de proprietate nr.14896, din 21/01/2010 emis de Comisia Judeteana Valcea (; act administrativ nr Certificat fiscal nr. 20531 din 01.11.2023, emis de Primaria Stefanesti;inscris sub semnatura privata nr PAD 101260 din 06.11.2023, emis de P.F. A Pana Viorel, vizat de O.C.P.I Valcea);		
B1	Intabulare, drept de PROPRIETATE, dobandit prin Lege, cota actuala 1/1, cota initiala 1/1 1) OPREA ALEXANDRU	A1
B2	Intabulare, drept de PROPRIETATE, dobandit prin Lege, cota actuala 1/1, cota initiala 1/1 1) OPREA ALEXANDRU	A1.1, A1.2, A1.3

**C. Partea III. SARCINI .**

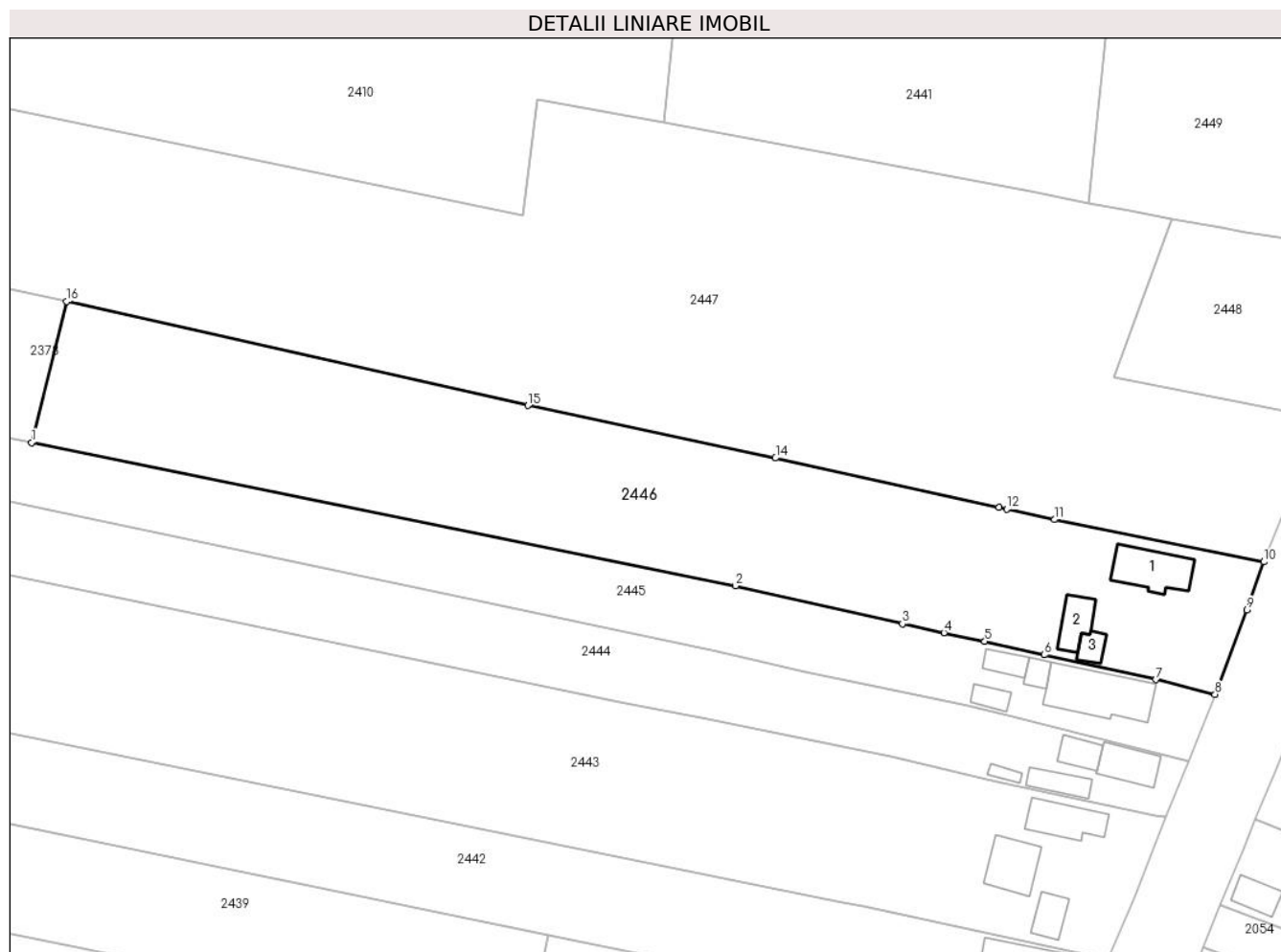
Inscrieri privind dezmembramintele dreptului de proprietate, drepturi reale de garanție și sarcini	Referințe
NU SUNT	

## Anexa Nr. 1 La Partea I

## Teren

Nr cadastral	Suprafața (mp)*	Observații / Referințe
36862	5.122	

\* Suprafața este determinată în planul de proiecție Stereo 70.



## Date referitoare la teren

Crt	Categorie folosință	Intravilan	Suprafața (mp)	Tarla	Parcelă	Nr. topo	Observații / Referințe
1	curți constructii	DA	844	10	214,214/1	-	
2	arabil	DA	301	10	214/2	-	
3	arabil	NU	3.977	10	214/3	-	

## Date referitoare la construcții

Crt	Număr	Destinație construcție	Supraf. (mp)	Situație juridică	Observații / Referințe
A1.1	36862-C1	construcții de locuințe	88	Cu acte	Nr. niveluri:1; S. construită la sol:88 mp; S. construită desfasurata:88 mp; An construire: 1970; Casa de locuit, P
A1.2	36862-C2	construcții anexa	44	Cu acte	Nr. niveluri:1; S. construită la sol:44 mp; S. construită desfasurata:44 mp; An construire: 1970; Bucatarie de vara, P
A1.3	36862-C3	construcții anexa	22	Cu acte	Nr. niveluri:1; S. construită la sol:22 mp; S. construită desfasurata:22 mp; An construire: 1970; Anexa, P.

**Lungime Segmente**

1) Valorile lungimilor segmentelor sunt obținute din proiecție în plan.

Punct început	X / Y	Punct sfârșit	X / Y	Lungime segment (** (m)
1	439.874,532 345.007,651	2	439.997,929 344.982,576	125.919
2	439.997,929 344.982,576	3	440.027,18 344.975,915	30.0
3	440.027,18 344.975,915	4	440.034,472 344.974,367	7.454
4	440.034,472 344.974,367	5	440.041,605 344.972,853	7.292
5	440.041,605 344.972,853	6	440.052,041 344.970,481	10.702
6	440.052,041 344.970,481	7	440.071,601 344.966,132	20.038
7	440.071,601 344.966,132	8	440.081,983 344.963,54	10.701
8	440.081,983 344.963,54	9	440.087,56 344.978,35	15.825
9	440.087,56 344.978,35	10	440.090,532 344.986,773	8.932
10	440.090,532 344.986,773	11	440.053,809 344.994,163	37.459
11	440.053,809 344.994,163	12	440.045,451 344.996,031	8.564
12	440.045,451 344.996,031	13	440.044,119 344.996,335	1.366
13	440.044,119 344.996,335	14	440.004,943 345.004,959	40.114
14	440.004,943 345.004,959	15	439.961,52 345.014,158	44.387
15	439.961,52 345.014,158	16	439.880,671 345.032,368	82.874
16	439.880,671 345.032,368	1	439.874,532 345.007,651	25.468

\*\* Lungimile segmentelor sunt determinate în planul de proiecție Stereo 70 și sunt rotunjite la 1 milimetru.

\*\*\* Distanța dintre puncte este formată din segmente cumulate ce sunt mai mici decât valoarea 1 milimetru.





**DATE DESPRE IMOBILUL NR. 2447**

Oficiul de Cadastru și Publicitate Imobiliară VALCEA  
Biroul de Cadastru și Publicitate Imobiliară Ramnicu Valcea

**A. Partea I. Descrierea imobilului**

TEREN Necunoscut

Adresa: Loc. Condoiesti, Str Principala, Nr. 112, Jud. Valcea

Nr. Crt	Nr cadastral Nr. topografic	Suprafața* (mp)	Observații / Referințe
A1	36521	10.294	Sector cadastral:39 Teren neimprejmit;

**B. Partea II. Proprietari și acte**

Inscrieri privitoare la dreptul de proprietate și alte drepturi reale		Referințe
<b>24106 / 30/03/2021</b>		
Act Notarial nr. 460, din 29/03/2021 emis de NP Chirsanov Capanu Alexander Cristian (CONTRACT DE DONATIE; );		
B4	Intabulare, drept de PROPRIETATE, dobandit prin Conventie, cota actuala 1/1, cota initiala 1/1 1) <b>BARBU ION</b> <i>OBSERVATII: cu titlu de donatie, bun propriu</i>	A1

**C. Partea III. SARCINI**

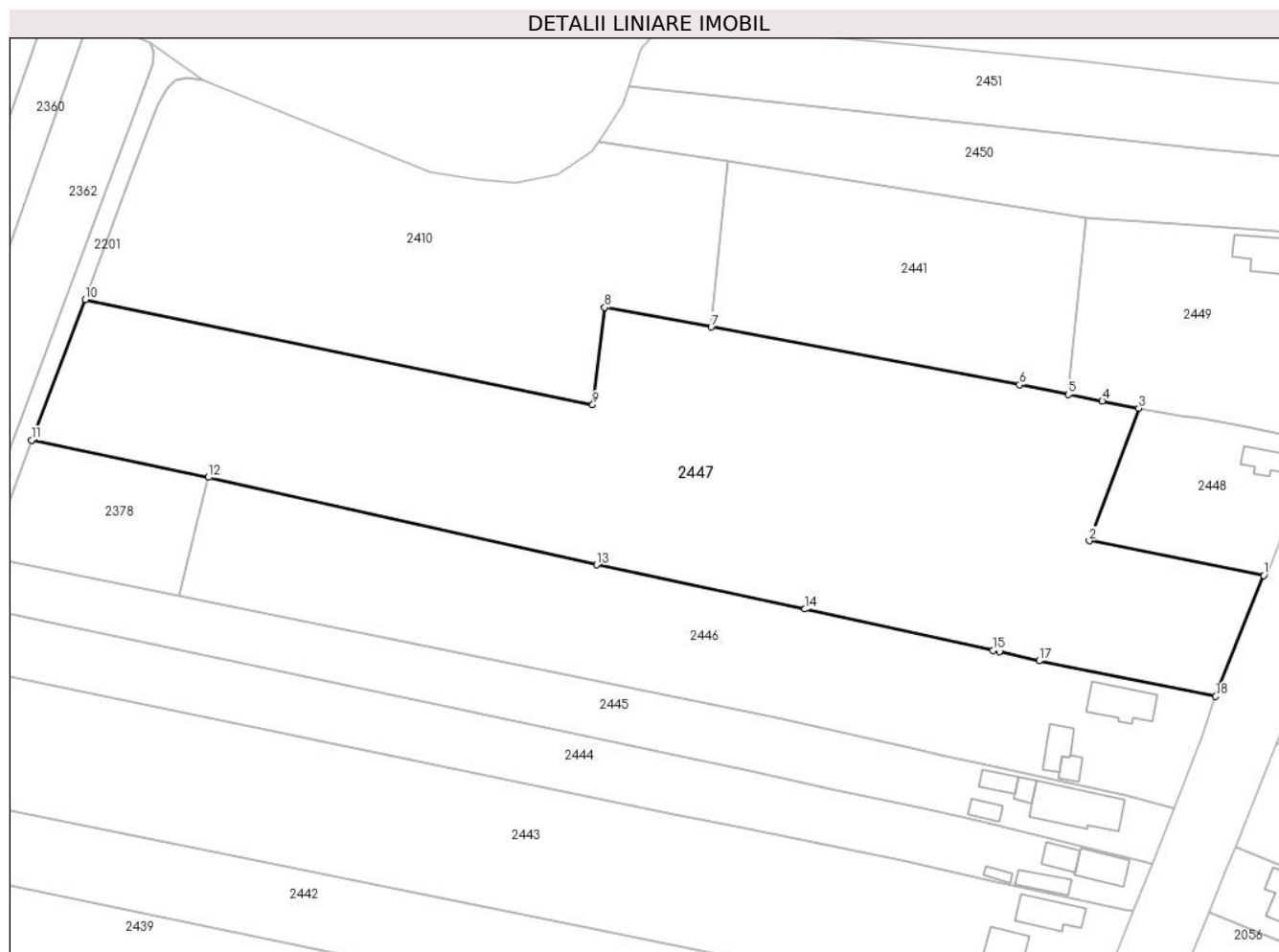
Inscrieri privind dezmembramintele dreptului de proprietate, drepturi reale de garanție și sarcini		Referințe
<b>10684 / 08/02/2024</b>		
Act Notarial nr. 426, din 08/02/2024 emis de B.I.N Dicu Victor Ciprian (Contract de garantare);		
C1	Intabulare, drept de IPOTECA, Valoare:151443.87 LEI. 1) <b>VICTORIA INTERMED SRL</b> , CIF:9279422	A1

## Anexa Nr. 1 La Partea I

## Teren

Nr cadastral	Suprafața (mp)*	Observații / Referințe
36521	10.294	

\* Suprafața este determinată în planul de proiecție Stereo 70.



## Date referitoare la teren

Crt	Categorie folosință	Intravilan	Suprafața (mp)	Tarla	Parcelă	Nr. topo	Observații / Referințe
1	arabil	DA	1.499	10	214/3/1	-	
2	arabil	NU	8.795	10	214/3/2, 214/3/3	-	

## Lungime Segmente

1) Valorile lungimilor segmentelor sunt obținute din proiecție în plan.

Punct început	X / Y	Punct sfârșit	X / Y	Lungime segment (** (m)
1	440.100,55 345.011,976	2	440.064,203 345.019,181	37.054
2	440.064,203 345.019,181	3	440.074,489 345.046,777	29.451
3	440.074,489 345.046,777	4	440.066,923 345.048,26	7.71
4	440.066,923 345.048,26	5	440.059,836 345.049,65	7.222

Punct început	X / Y	Punct sfârșit	X / Y	Lungime segment (** (m)
5	440.059,836 345.049,65	6	440.049,656 345.051,662	10.377
6	440.049,656 345.051,662	7	439.985,44 345.063,677	65.33
7	439.985,44 345.063,677	8	439.963,246 345.067,768	22.568
8	439.963,246 345.067,768	9	439.960,739 345.047,511	20.412
9	439.960,739 345.047,511	10	439.855,018 345.069,392	107.962
10	439.855,018 345.069,392	11	439.843,821 345.040,132	31.329
11	439.843,821 345.040,132	12	439.880,671 345.032,368	37.659
12	439.880,671 345.032,368	13	439.961,52 345.014,158	82.874
13	439.961,52 345.014,158	14	440.004,943 345.004,959	44.387
14	440.004,943 345.004,959	15	440.044,119 344.996,335	40.114
15	440.044,119 344.996,335	16	440.045,451 344.996,031	1.366
16	440.045,451 344.996,031	17	440.053,809 344.994,163	8.564
17	440.053,809 344.994,163	18	440.090,532 344.986,773	37.459
18	440.090,532 344.986,773	1	440.100,55 345.011,976	27.121

\*\* Lungimile segmentelor sunt determinate în planul de proiecție Stereo 70 și sunt rotunjite la 1 milimetru.

\*\*\* Distanța dintre puncte este formată din segmente cumulate ce sunt mai mici decât valoarea 1 milimetru.



**DATE DESPRE IMOBILUL NR. 2448**

Oficiul de Cadastru și Publicitate Imobiliară VALCEA  
Biroul de Cadastru și Publicitate Imobiliară Ramnicu Valcea

**A. Partea I. Descrierea imobilului**

TEREN Intravilan

Adresa: Loc. Condoiesti, Str Principala, Nr. 110, Jud. Valcea

Nr. Crt	Nr cadastral Nr. topografic	Suprafața* (mp)	Observații / Referințe
A1		Din acte: 1.000 Masurata: 1.106	Sector cadastral:39 Teren imprejmuit;

**Construcții**

Crt	Nr cadastral Nr. topografic	Adresa	Observații / Referințe
A1.1	-C1	Loc. Condoiesti, Str Principala, Nr. 110, Jud. Valcea	Nr. niveluri:1; S. construita la sol:41 mp; S. construita desfasurata:41 mp;

**B. Partea II. Proprietari și acte**

Inscrieri privitoare la dreptul de proprietate și alte drepturi reale		Referințe
/		
Act Notarial nr. 620, din 18/04/1990 emis de NOTARIATUL DE STAT LOCAL DRAGASANI, JUDETUL VALCEA (CONTRACT DE VANZARE-CUMPARARE; );		
B1	Intabulare, drept de PROPRIETATE, dobandit prin Conventie, cota actuala 1/1, cota initiala 1/1 1) NITU NAPOLEON, LIPSA CNP; 2) NITU ELENA, LIPSA CNP;	A1, A1.1

**C. Partea III. SARCINI .**

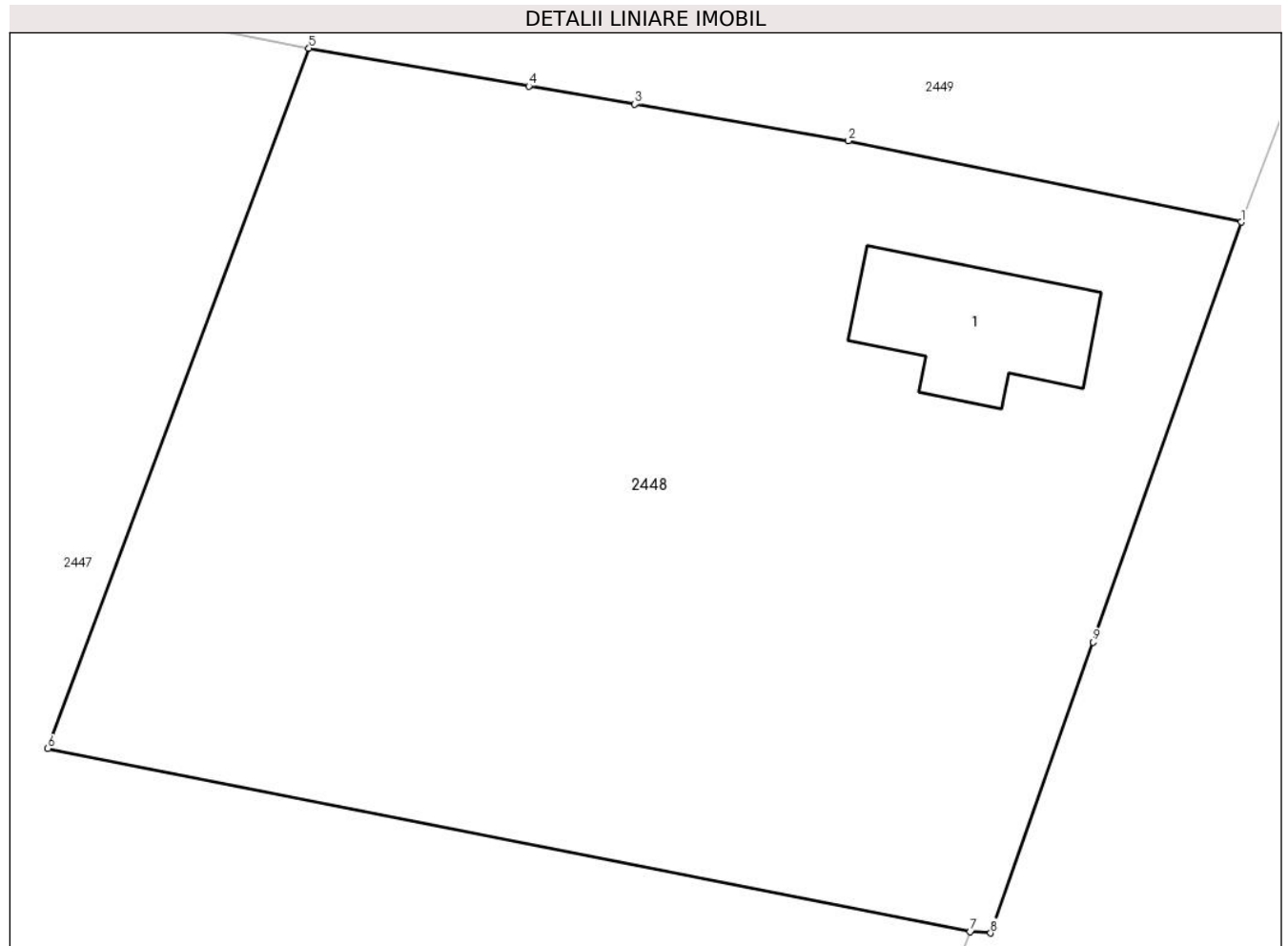
Inscrieri privind dezmembramintele dreptului de proprietate, drepturi reale de garanție și sarcini	Referințe
NU SUNT	

## Anexa Nr. 1 La Partea I

## Teren

Nr cadastral	Suprafața (mp)*	Observații / Referințe
	Din acte: 1.000 Masurata: 1.106	

\* Suprafața este determinată în planul de proiecție Stereo 70.



## Date referitoare la teren

Crt	Categorie folosință	Intra vilan	Suprafața (mp)	Tarla	Parcelă	Nr. topo	Observații / Referințe
1	curți constructii	DA	373	10	-	-	
2	arabil	DA	733	10	-	-	

## Date referitoare la construcții

Crt	Număr	Destinație construcție	Supraf. (mp)	Situație juridică	Observații / Referințe
A1.1	-C1	construcții de locuințe	41	Cu acte	Nr. niveluri:1; S. construita la sol:41 mp; S. construita desfasurata:41 mp;

## Lungime Segmente

1) Valorile lungimilor segmentelor sunt obținute din proiecție în plan.

Punct început	X / Y	Punct sfârșit	X / Y	Lungime segment (** (m)
1	440.111,224 345.039,927	2	440.095,755 345.043,129	15.797
2	440.095,755 345.043,129	3	440.087,325 345.044,575	8.553

Punct început	X / Y	Punct sfârşit	X / Y	Lungime segment (** (m)
3	440.087,325 345.044,575	4	440.083,16 345.045,289	4.226
4	440.083,16 345.045,289	5	440.074,489 345.046,777	8.798
5	440.074,489 345.046,777	6	440.064,203 345.019,181	29.451
6	440.064,203 345.019,181	7	440.100,55 345.011,976	37.054
7	440.100,55 345.011,976	8	440.101,352 345.011,916	0.804
8	440.101,352 345.011,916	9	440.105,391 345.023,378	12.153
9	440.105,391 345.023,378	1	440.111,224 345.039,927	17.547

\*\* Lungimile segmentelor sunt determinate în planul de proiecţie Stereo 70 şi sunt rotunjite la 1 milimetru.

\*\*\* Distanţa dintre puncte este formată din segmente cumulate ce sunt mai mici decât valoarea 1 milimetru.





**DATE DESPRE IMOBILUL NR. 2449**

Oficiul de Cadastru și Publicitate Imobiliară VALCEA  
Biroul de Cadastru și Publicitate Imobiliară Ramnicu Valcea

**A. Partea I. Descrierea imobilului**

TEREN Necunoscut

Nr. CF vechi:79  
Nr. cadastral vechi:61

Adresa: Loc. Condoiesti, Str Principala, Nr. 108, Jud. Valcea, pct.Vatra Sat

Nr. Crt	Nr cadastral Nr. topografic	Suprafața* (mp)	Observații / Referințe
A1	35021	Din acte: 2.278 Masurata: 2.342	Sector cadastral:39 Teren imprejmuit;

**Construcții**

Crt	Nr cadastral Nr. topografic	Adresa	Observații / Referințe
A1.1	35021-C1	Loc. Condoiesti, Str Principala, Nr. 108, Jud. Valcea, pct.Vatra Sat	Nr. niveluri:1; S. construita la sol:144 mp; S. construita desfasurata:144 mp; casa construita din caramida, acoperita cu tabla,compusa din trei camere

**B. Partea II. Proprietari și acte**

Inscrieri privitoare la dreptul de proprietate și alte drepturi reale		Referințe
/		
Hotarare Judecatoreasca nr. 732, din 26/03/2015 emis de JUDECATORIA DRAGASANI, JUDETUL VALCEA (SENTINTA CIVILA; );		
B3	Intabulare, drept de PROPRIETATE, dobandit prin Hotarare Judecatoreasca, cota actuala 1/1, cota initiala 1/1 1) NASTASIE NANA	A1, A1.1

**C. Partea III. SARCINI .**

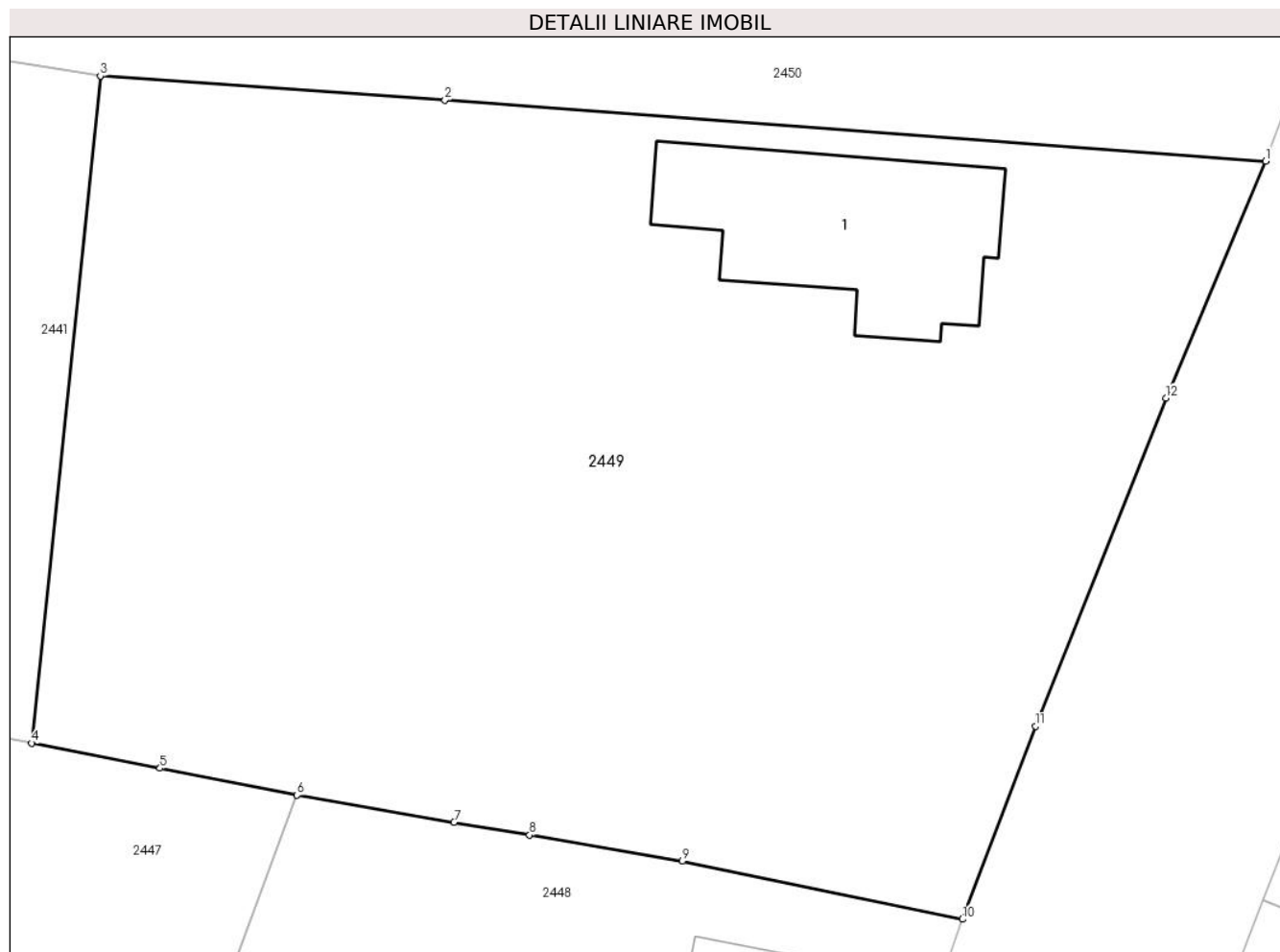
Inscrieri privind dezmembramintele dreptului de proprietate, drepturi reale de garanție și sarcini	Referințe
NU SUNT	

## Anexa Nr. 1 La Partea I

## Teren

Nr cadastral	Suprafața (mp)*	Observații / Referințe
35021	Din acte: 2.278 Masurata: 2.342	

\* Suprafața este determinată în planul de proiecție Stereo 70.



## Date referitoare la teren

Crt	Categorie folosință	Intra vilan	Suprafața (mp)	Tarla	Parcelă	Nr. topo	Observații / Referințe
1	curți constructii	DA	1.523	11	294	-	
2	faneata	DA	319	11	296	-	
3	faneata	NU	500	11	296	-	

## Date referitoare la construcții

Crt	Număr	Destinație construcție	Supraf. (mp)	Situație juridică	Observații / Referințe
A1.1	35021-C1	construcții de locuinte	144	Cu acte	Nr. niveluri:1; S. construita la sol:144 mp; S. construita desfasurata:144 mp; casa construita din caramida, acoperita cu tabla, compusa din trei camere

## Lungime Segmente

1) Valorile lungimilor segmentelor sunt obținute din proiecție în plan.

Punct început	X / Y	Punct sfârșit	X / Y	Lungime segment (** (m)
1	440.127,97 345.081,783	2	440.082,652 345.085,141	45.442

Punct început	X / Y	Punct sfârșit	X / Y	Lungime segment (** (m)
2	440.082,652 345.085,141	3	440.063,622 345.086,484	19.077
3	440.063,622 345.086,484	4	440.059,836 345.049,65	37.028
4	440.059,836 345.049,65	5	440.066,923 345.048,26	7.222
5	440.066,923 345.048,26	6	440.074,489 345.046,777	7.71
6	440.074,489 345.046,777	7	440.083,16 345.045,289	8.798
7	440.083,16 345.045,289	8	440.087,325 345.044,575	4.226
8	440.087,325 345.044,575	9	440.095,755 345.043,129	8.553
9	440.095,755 345.043,129	10	440.111,224 345.039,927	15.797
10	440.111,224 345.039,927	11	440.115,262 345.050,574	11.387
11	440.115,262 345.050,574	12	440.122,458 345.068,703	19.505
12	440.122,458 345.068,703	1	440.127,97 345.081,783	14.194

\*\* Lungimile segmentelor sunt determinate în planul de proiecție Stereo 70 și sunt rotunjite la 1 milimetru.

\*\*\* Distanța dintre puncte este formată din segmente cumulate ce sunt mai mici decât valoarea 1 milimetru.



**DATE DESPRE IMOBILUL NR. 2450**

Oficiul de Cadastru și Publicitate Imobiliară VALCEA  
Biroul de Cadastru și Publicitate Imobiliară Ramnicu Valcea

**A. Partea I. Descrierea imobilului**

TEREN Necunoscut

Adresa: Loc. Condoiesti, Str Principala, Jud. Valcea

Nr. Crt	Nr cadastral Nr. topografic	Suprafața* (mp)	Observații / Referințe
A1		2.500	Sector cadastral:39 Teren neimprejmuit;

**B. Partea II. Proprietari și acte**

Inscrieri privitoare la dreptul de proprietate și alte drepturi reale	Referințe
/	
Act Administrativ nr. 15600, din 26/04/2010 emis de CJSDPAT VALCEA (TITLU DE PROPRIETATE; );	
B1	A1
Intabulare, drept de PROPRIETATE, dobandit prin Reconstituire, cota actuala 1/1, cota initiala 1/1	
1) GEORGESCU TUDORA, LIPSA CNP;	
2) GRECU GHEORGHİȚA, LIPSA CNP;	
3) LAZAR LUCREȚIA, LIPSA CNP;	

**C. Partea III. SARCINI .**

Inscrieri privind dezmembramintele dreptului de proprietate, drepturi reale de garanție și sarcini	Referințe
NU SUNT	

## Anexa Nr. 1 La Partea I

## Teren

Nr cadastral	Suprafața (mp)*	Observații / Referințe
	2.500	

\* Suprafața este determinată în planul de proiecție Stereo 70.

## DETALII LINIARE IMOBIL



## Date referitoare la teren

Crt	Categorie folosință	Intravilan	Suprafața (mp)	Tarla	Parcelă	Nr. topo	Observații / Referințe
1	arabil	DA	694	11	298/1	-	
2	arabil	NU	1.806	11	298/1	-	

## Lungime Segmente

1) Valorile lungimilor segmentelor sunt obținute din proiecție în plan.

Punct început	X / Y	Punct sfârșit	X / Y	Lungime segment (** (m)
1	439.968,198 345.113,923	2	439.966,948 345.110,133	3.991
2	439.966,948 345.110,133	3	439.961,998 345.102,352	9.222
3	439.961,998 345.102,352	4	439.988,982 345.098,139	27.311
4	439.988,982 345.098,139	5	440.063,622 345.086,484	75.544

Punct început	X / Y	Punct sfârșit	X / Y	Lungime segment (** (m)
5	440.063,622 345.086,484	6	440.082,652 345.085,141	19.077
6	440.082,652 345.085,141	7	440.127,97 345.081,783	45.442
7	440.127,97 345.081,783	8	440.132,965 345.095,284	14.395
8	440.132,965 345.095,284	9	440.118,618 345.097,854	14.575
9	440.118,618 345.097,854	10	440.088,526 345.100,718	30.228
10	440.088,526 345.100,718	1	439.968,198 345.113,923	121.05

\*\* Lungimile segmentelor sunt determinate în planul de proiecție Stereo 70 și sunt rotunjite la 1 milimetru.

\*\*\* Distanța dintre puncte este formată din segmente cumulate ce sunt mai mici decât valoarea 1 milimetru.





**DATE DESPRE IMOBILUL NR. 2451**

Oficiul de Cadastru și Publicitate Imobiliară VALCEA  
Biroul de Cadastru și Publicitate Imobiliară Ramnicu Valcea

**A. Partea I. Descrierea imobilului**

TEREN Necunoscut

Adresa: Loc. Condoiesti, Str Principala, Nr. 104, Jud. Valcea

Nr. Crt	Nr cadastral Nr. topografic	Suprafața* (mp)	Observații / Referințe
A1		2.475	Sector cadastral:39 Teren neimprijmit;

**Construcții**

Crt	Nr cadastral Nr. topografic	Adresa	Observații / Referințe
A1.1	-C1	Loc. Condoiesti, Str Principala, Nr. 104, Jud. Valcea	Nr. niveluri:1; S. construita la sol:22 mp; S. construita desfasurata:22 mp;

**B. Partea II. Proprietari și acte**

Inscrieri privitoare la dreptul de proprietate și alte drepturi reale		Referințe
/		
Act Notarial nr. 144, din 20/09/2018 emis de NP CHIRSANOV-CAPANU ALEXANDER-CRISTIAN (CERTIFICAT DE MOSTENITOR; );		
B1	Intabulare, drept de PROPRIETATE, dobandit prin Succesiune, cota actuala 1/1, cota initiala 1/1 1) UNGUREANU ELENA-MADALINA	A1
Act Administrativ nr. 7575, din 19/08/2024 emis de PRIMARIA COMUNEI STEFANESTI (ADEVERINTA; );		
B2	Intabulare, drept de PROPRIETATE, dobandit prin Construire, cota actuala 1/1, cota initiala 1/1 1) UNGUREANU ELENA-MADALINA	A1.1

**C. Partea III. SARCINI .**

Inscrieri privind dezmembramintele dreptului de proprietate, drepturi reale de garanție și sarcini	Referințe
NU SUNT	

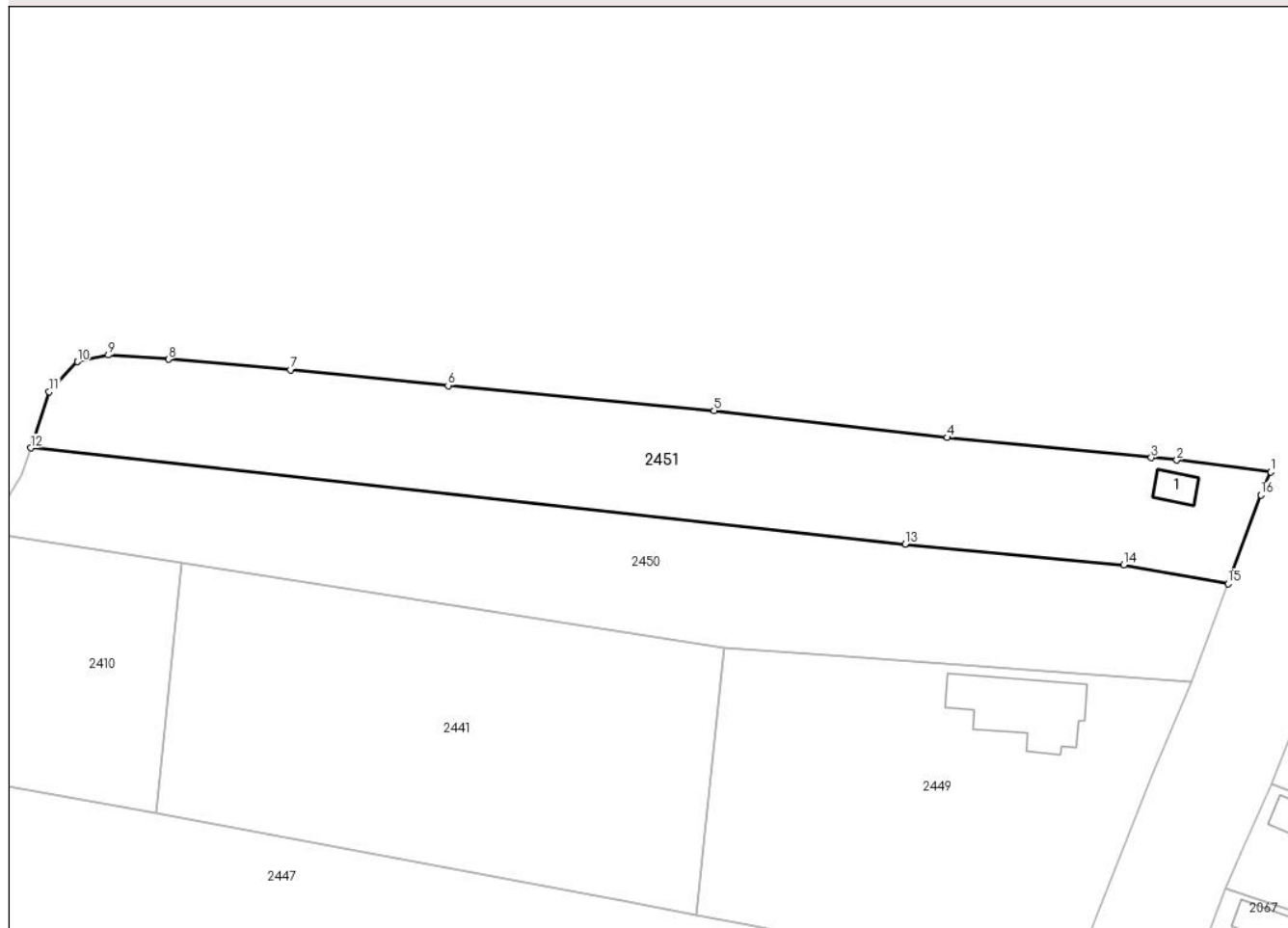
## Anexa Nr. 1 La Partea I

## Teren

Nr cadastral	Suprafața (mp)*	Observații / Referințe
	2.475	

\* Suprafața este determinată în planul de proiecție Stereo 70.

## DETALII LINIARE IMOBIL



## Date referitoare la teren

Crt	Categorie folosință	Intravilan	Suprafața (mp)	Tarla	Parcelă	Nr. topo	Observații / Referințe
1	curți constructii	DA	242	11	299	-	
2	arabil	DA	441	11	299	-	
3	arabil	NU	1.792	11	299	-	

## Date referitoare la construcții

Crt	Număr	Destinație construcție	Supraf. (mp)	Situație juridică	Observații / Referințe
A1.1	-C1	constructii anexa	22	Cu acte	Nr. niveluri:1; S. construita la sol:22 mp; S. construita desfasurata:22 mp;

## Lungime Segmente

1) Valorile lungimilor segmentelor sunt obținute din proiecție în plan.

Punct început	X / Y	Punct sfârșit	X / Y	Lungime segment (** (m)
1	440.138,845 345.110,611	2	440.125,929 345.112,268	13.022
2	440.125,929 345.112,268	3	440.122,419 345.112,612	3.527

Punct început	X / Y	Punct sfârșit	X / Y	Lungime segment (** (m)
3	440.122,419 345.112,612	4	440.094,297 345.115,369	28.257
4	440.094,297 345.115,369	5	440.062,242 345.119,048	32.265
5	440.062,242 345.119,048	6	440.025,628 345.122,513	36.778
6	440.025,628 345.122,513	7	440.003,934 345.124,7	21.804
7	440.003,934 345.124,7	8	439.987,172 345.126,139	16.824
8	439.987,172 345.126,139	9	439.978,872 345.126,711	8.32
9	439.978,872 345.126,711	10	439.974,59 345.125,802	4.377
10	439.974,59 345.125,802	11	439.970,743 345.121,638	5.669
11	439.970,743 345.121,638	12	439.968,198 345.113,923	8.124
12	439.968,198 345.113,923	13	440.088,526 345.100,718	121.05
13	440.088,526 345.100,718	14	440.118,618 345.097,854	30.228
14	440.118,618 345.097,854	15	440.132,965 345.095,284	14.575
15	440.132,965 345.095,284	16	440.137,476 345.107,478	13.002
16	440.137,476 345.107,478	1	440.138,845 345.110,611	3.419

\*\* Lungimile segmentelor sunt determinate în planul de proiecție Stereo 70 și sunt rotunjite la 1 milimetru.

\*\*\* Distanța dintre puncte este formată din segmente cumulate ce sunt mai mici decât valoarea 1 milimetru.

