

**DATE DESPRE IMOBILUL NR. 3138**

Oficiul de Cadastru și Publicitate Imobiliară TULCEA
Biroul de Cadastru și Publicitate Imobiliară Tulcea

A. Partea I. Descrierea imobilului

TEREN Extravilan

Adresa: Jud. Tulcea

Nr. Crt	Nr cadastral Nr. topografic	Suprafața* (mp)	Observații / Referințe
A1	30406	6.773.861	Sector cadastral:5 Teren neimprejmuit;

B. Partea II. Proprietari și acte

Inscrieri privitoare la dreptul de proprietate și alte drepturi reale		Referințe
3757 / 21/01/2021		
Act Normativ nr. 1360, din 27/12/2001 emis de GUVERNUL ROMANIEI (act administrativ nr 88 din 26.05.2017, emis de CONSILIUL JUDETEAN TULCEA, Anexa;act administrativ nr 57 din 05.07.2001, emis de CONSILIUL JUDETEAN TULCEA, Anexa;act administrativ nr 1007 din 20.01.2021, emis de CONSILIUL JUDETEAN TULCEA);		
B1	Intabulare, drept de PROPRIETATE, dobandit prin Lege, cota actuala 1/1, cota initiala 1/1 1) JUDETUL TULCEA, CIF:4321607, domeniu public	A1

C. Partea III. SARCINI

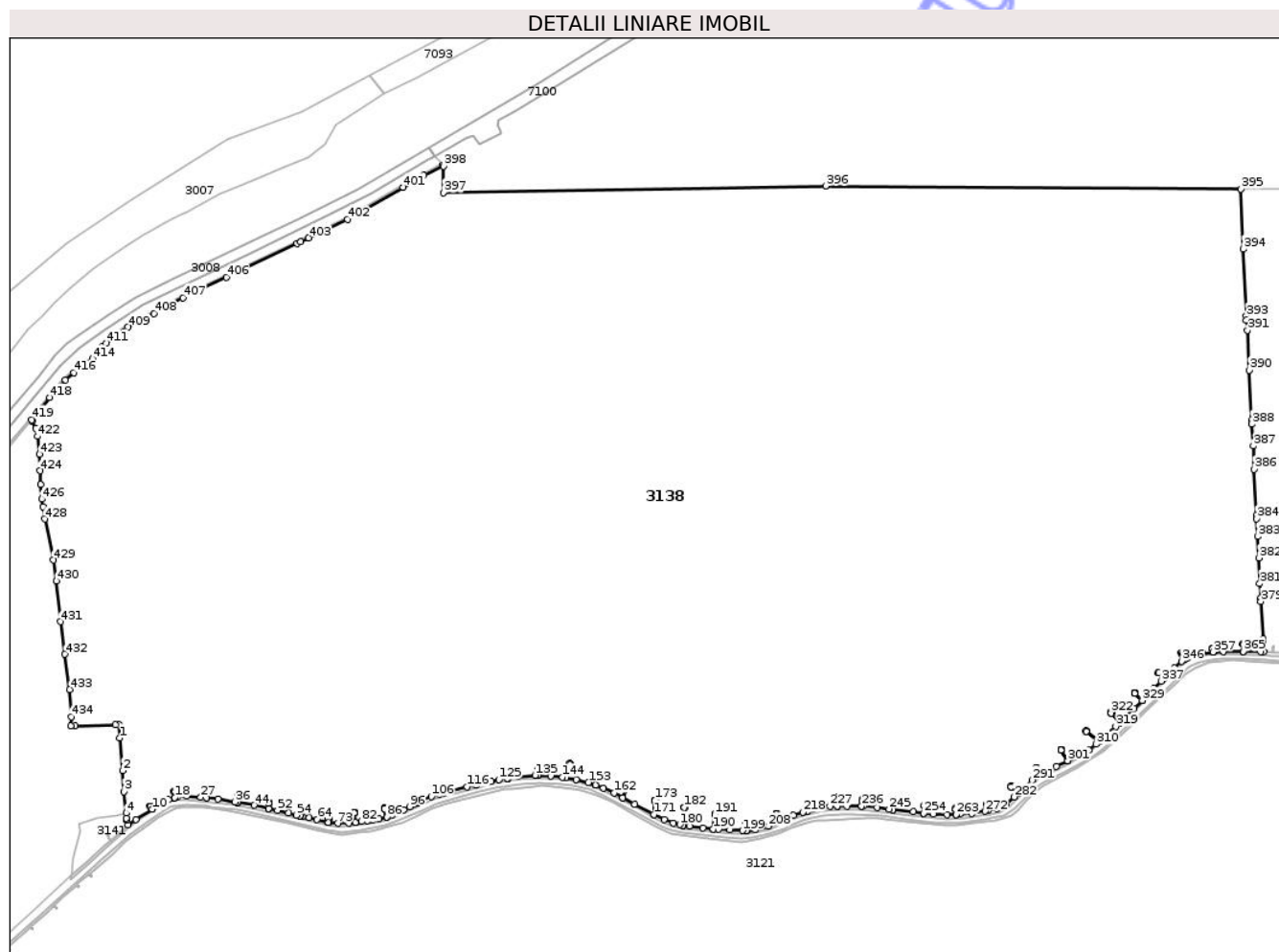
Inscrieri privind dezmembramintele dreptului de proprietate, drepturi reale de garanție și sarcini		Referințe
6680 / 05/02/2018		
Act Normativ nr. 1360, din 27/12/2001 emis de GUVERNUL ROMANIEI (act administrativ nr 88 din 26.05.2017, emis de CONSILIUL JUDETEAN TULCEA, Anexa;act administrativ nr 57 din 05.07.2001, emis de CONSILIUL JUDETEAN TULCEA, Anexa;act administrativ nr 1007 din 20.01.2021, emis de CONSILIUL JUDETEAN TULCEA);		
C1	se noteaza litigiul aflat pe rolul Tribunalului Tulcea în dosar nr. 2252/88/2017, avand ca obiect anulare act administrativ , între reclamanta DELTA ROM AGRICULTURE SRL și paratii CONSILIUL JUDETEAN TULCEA și Unitatea Administrativ Teritoriala JUDETUL TULCEA,	A1

Anexa Nr. 1 La Partea I

Teren

Nr cadastral	Suprafața (mp)*	Observații / Referințe
30406	6.773.861	

* Suprafața este determinată în planul de proiecție Stereo 70.



Date referitoare la teren

Crt	Categorie folosință	Intra vilan	Suprafața (mp)	Tarla	Parcelă	Nr. topo	Observații / Referințe
1	neproductiv	NU	3.445	-	238/1	-	
2	neproductiv	NU	1.858	-	240/1	-	
3	neproductiv	NU	1.356	-	243/1	-	
4	neproductiv	NU	1.176	-	282/1	-	
5	neproductiv	NU	1.906	-	282/2	-	
6	altele	NU	4.167	-	16/1	-	HC-CANAL
7	altele	NU	6.403	-	163/1	-	HC-CANAL
8	altele	NU	4.009	-	167/1	-	HC-CANAL
9	altele	NU	13.948	-	239/1	-	HC-CANAL
10	altele	NU	4.160	-	16	-	HC-CANAL
11	altele	NU	4.049	-	163	-	HC-CANAL
12	altele	NU	3.993	-	167	-	HC-CANAL
13	altele	NU	3.924	-	239	-	HC-CANAL
14	altele	NU	8.601	-	155	-	HC-CANAL
15	altele	NU	7.491	-	150	-	HC-CANAL
16	altele	NU	7.316	-	169	-	HC-CANAL

Crt	Categorie folosință	Intravilan	Suprafața (mp)	Tarla	Parcelă	Nr. topo	Observații / Referințe
17	arabil	NU	91.629	4	15/1	-	
18	arabil	NU	327.254	4	162/1	-	
19	arabil	NU	329.352	4	166/1	-	
20	arabil	NU	192.080	4	238/1	-	
21	arabil	NU	108.649	4	240/1	-	
22	arabil	NU	191.831	97	15	-	
23	arabil	NU	226.034	97	162	-	
24	arabil	NU	243.272	99	166	-	
25	arabil	NU	175.870	123	238	-	
26	arabil	NU	174.004	124	240	-	
27	arabil	NU	1.055.532	95	154	-	
28	arabil	NU	2.217.271	96	172	-	
29	arabil	NU	716.825	122	282	-	
30	arabil	NU	557.282	125	243	-	
31	drum	NU	23.632	-	109	-	
32	altele	NU	7.743	-	152	-	HC-CANAL
33	altele	NU	7.698	-	173	-	HC-CANAL
34	altele	NU	10.267	-	171	-	HC-CANAL
35	altele	NU	9.679	-	231	-	HC-CANAL
36	altele	NU	4.536	-	236	-	HC-CANAL
37	altele	NU	4.540	-	233	-	HC-CANAL
38	altele	NU	3.124	-	17	-	HC-CANAL
39	altele	NU	17.955	-	180	-	HC-CANAL

Lungime Segmente

1) Valorile lungimilor segmentelor sunt obținute din proiecție în plan.

Punct început	X / Y	Punct sfârșit	X / Y	Lungime segment	Punct început	X / Y	Punct sfârșit	X / Y	Lungime segment	Punct început	X / Y	Punct sfârșit	X / Y	Lungime segment
1	814.216,95 433.441,295	2	814.225,793 433.338,161	103.512	2	814.225,793 433.338,161	3	814.230,842 433.272,178	66.176	3	814.230,842 433.272,178	4	814.236,798 433.204,44	67.999
4	814.236,798 433.204,44	5	814.238,148 433.189,083	15.416	5	814.238,148 433.189,083	6	814.239,814 433.182,255	7.028	6	814.239,814 433.182,255	7	814.239,817 433.182,245	0.01
7	814.239,817 433.182,245	8	814.243,677 433.166,421	16.288	8	814.243,677 433.166,421	9	814.267,158 433.185,084	29.994	9	814.267,158 433.185,084	10	814.319,811 433.216,826	61.481
10	814.319,811 433.216,826	11	814.312,991 433.225,742	11.225	11	814.312,991 433.225,742	12	814.312,369 433.226,525	1.0	12	814.312,369 433.226,525	13	814.313,153 433.227,147	1.001
13	814.313,153 433.227,147	14	814.313,774 433.226,364	0.999	14	814.313,774 433.226,364	15	814.312,999 433.225,748	0.99	15	814.312,999 433.225,748	16	814.319,82 433.216,831	11.227
16	814.319,82 433.216,831	17	814.370,715 433.247,513	59.428	17	814.370,715 433.247,513	18	814.390,167 433.253,412	20.327	18	814.390,167 433.253,412	19	814.390,858 433.271,451	18.052
19	814.390,858 433.271,451	20	814.387,876 433.271,681	2.991	20	814.387,876 433.271,681	21	814.388,107 433.274,672	3.0	21	814.388,107 433.274,672	22	814.391,098 433.274,441	3.0
22	814.391,098 433.274,441	23	814.390,868 433.271,45	3.0	23	814.390,868 433.271,45	24	814.390,177 433.253,415	18.048	24	814.390,177 433.253,415	25	814.398,475 433.255,932	8.671
25	814.398,475 433.255,932	26	814.427,416 433.258,802	29.083	26	814.427,416 433.258,802	27	814.472,532 433.255,059	45.271	27	814.472,532 433.255,059	28	814.489,906 433.253,069	17.488
28	814.489,906 433.253,069	29	814.490,865 433.268,744	15.704	29	814.490,865 433.268,744	30	814.487,884 433.268,974	2.99	30	814.487,884 433.268,974	31	814.488,115 433.271,965	3.0
31	814.488,115 433.271,965	32	814.491,106 433.271,734	3.0	32	814.491,106 433.271,734	33	814.490,875 433.268,743	3.0	33	814.490,875 433.268,743	34	814.489,916 433.253,069	15.703
34	814.489,916 433.253,069	35	814.527,409 433.249,987	37.619	35	814.527,409 433.249,987	36	814.580,768 433.239,805	54.322	36	814.580,768 433.239,805	37	814.588,582 433.238,315	7.955

Punct început	X / Y	Punct sfârșit	X / Y	Lungime segment	Punct început	X / Y	Punct sfârșit	X / Y	Lungime segment	Punct început	X / Y	Punct sfârșit	X / Y	Lungime segment
37	814.588,582 433.238,315	38	814.589,885 433.257,02	18.75	38	814.589,885 433.257,02	39	814.590,116 433.260,011	3.0	39	814.590,116 433.260,011	40	814.593,107 433.259,78	3.0
40	814.593,107 433.259,78	41	814.592,876 433.256,789	3.0	41	814.592,876 433.256,789	42	814.589,895 433.257,019	2.99	42	814.589,895 433.257,019	43	814.588,591 433.238,313	18.75 1
43	814.588,591 433.238,313	44	814.640,343 433.229,328	52.52 6	44	814.640,343 433.229,328	45	814.686,27 433.219,359	46.99 6	45	814.686,27 433.219,359	46	814.687,438 433.236,202	16.88 3
46	814.687,438 433.236,202	47	814.687,515 433.237,199	1.0	47	814.687,515 433.237,199	48	814.688,512 433.237,122	1.0	48	814.688,512 433.237,122	49	814.688,435 433.236,125	1.0
49	814.688,435 433.236,125	50	814.687,448 433.236,202	0.99	50	814.687,448 433.236,202	51	814.686,28 433.219,357	16.88 5	51	814.686,28 433.219,357	52	814.714,629 433.213,261	28.99 7
52	814.714,629 433.213,261	53	814.748,918 433.204,427	35.40 9	53	814.748,918 433.204,427	54	814.774,312 433.198,503	26.07 6	54	814.774,312 433.198,503	55	814.784,615 433.196,007	10.60 1
55	814.784,615 433.196,007	56	814.785,339 433.210,383	14.39 4	56	814.785,339 433.210,383	57	814.785,416 433.211,38	1.0	57	814.785,416 433.211,38	58	814.786,413 433.211,303	1.0
58	814.786,413 433.211,303	59	814.786,336 433.210,306	1.0	59	814.786,336 433.210,306	60	814.785,349 433.210,382	0.99	60	814.785,349 433.210,382	61	814.784,625 433.196,005	14.39 5
61	814.784,625 433.196,005	62	814.793,672 433.194,142	9.237	62	814.793,672 433.194,142	63	814.814,94 433.191,063	21.49	63	814.814,94 433.191,063	64	814.838,806 433.185,089	24.60 2
64	814.838,806 433.185,089	65	814.874,323 433.174,989	36.92 5	65	814.874,323 433.174,989	66	814.875,177 433.187,869	12.90 8	66	814.875,177 433.187,869	67	814.875,408 433.190,86	3.0
67	814.875,408 433.190,86	68	814.878,399 433.190,629	3.0	68	814.878,399 433.190,629	69	814.878,168 433.187,638	3.0	69	814.878,168 433.187,638	70	814.875,187 433.187,868	2.99
70	814.875,187 433.187,868	71	814.874,333 433.174,986	12.91	71	814.874,333 433.174,986	72	814.875,545 433.174,676	1.251	72	814.875,545 433.174,676	73	814.904,41 433.172,09	28.98 1
73	814.904,41 433.172,09	74	814.939,155 433.173,427	34.77 1	74	814.939,155 433.173,427	75	814.960,103 433.175,515	21.05 2	75	814.960,103 433.175,515	76	814.956,474 433.204,803	29.51 2
76	814.956,474 433.204,803	77	814.956,076 433.207,777	3.001	77	814.956,076 433.207,777	78	814.959,049 433.208,175	3.0	78	814.959,049 433.208,175	79	814.959,447 433.205,201	3.001
79	814.959,447 433.205,201	80	814.956,484 433.204,804	2.989	80	814.956,484 433.204,804	81	814.960,113 433.175,517	29.51 1	81	814.960,113 433.175,517	82	814.979,505 433.177,874	19.53 5
82	814.979,505 433.177,874	83	814.997,864 433.180,139	18.49 8	83	814.997,864 433.180,139	84	815.013,992 433.182,842	16.35 3	84	815.013,992 433.182,842	85	815.033,794 433.186,608	20.15 7
85	815.033,794 433.186,608	86	815.059,333 433.192,816	26.28 3	86	815.059,333 433.192,816	87	815.052,665 433.217,914	25.96 9	87	815.052,665 433.217,914	88	815.051,901 433.220,815	3.0
88	815.051,901 433.220,815	89	815.054,802 433.221,579	3.0	89	815.054,802 433.221,579	90	815.055,566 433.218,678	3.0	90	815.055,566 433.218,678	91	815.052,674 433.217,916	2.991
91	815.052,674 433.217,916	92	815.059,343 433.192,819	25.96 8	92	815.059,343 433.192,819	93	815.076,11 433.199,083	17.89 9	93	815.076,11 433.199,083	94	815.093,479 433.206,297	18.80 8
94	815.093,479 433.206,297	95	815.112,367 433.214,459	20.57 6	95	815.112,367 433.214,459	96	815.132,072 433.225,126	22.40 7	96	815.132,072 433.225,126	97	815.147,582 433.233,298	17.53 1
97	815.147,582 433.233,298	98	815.156,29 433.237,545	9.688	98	815.156,29 433.237,545	99	815.150,463 433.249,78	13.55 2	99	815.150,463 433.249,78	100	815.150,021 433.250,677	1.0
100	815.150,021 433.250,677	101	815.150,918 433.251,119	1.0	101	815.150,918 433.251,119	102	815.151,36 433.250,222	1.0	102	815.151,36 433.250,222	103	815.150,472 433.249,784	0.99
103	815.150,472 433.249,784	104	815.156,299 433.237,549	13.55 2	104	815.156,299 433.237,549	105	815.171,269 433.244,851	16.65 6	105	815.171,269 433.244,851	106	815.199,656 433.257,416	31.04 4
106	815.199,656 433.257,416	107	815.224,0 433.264,55	25.36 8	107	815.224,0 433.264,55	108	815.238,784 433.268,415	15.28 1	108	815.238,784 433.268,415	109	815.242,895 433.269,388	4.225
109	815.242,895 433.269,388	110	815.239,902 433.279,935	10.96 3	110	815.239,902 433.279,935	111	815.239,096 433.282,825	3.0	111	815.239,096 433.282,825	112	815.241,986 433.283,631	3.0
112	815.241,986 433.283,631	113	815.242,792 433.280,741	3.0	113	815.242,792 433.280,741	114	815.239,912 433.279,938	2.99	114	815.239,912 433.279,938	115	815.242,904 433.269,391	10.96 3
115	815.242,904 433.269,391	116	815.312,177 433.287,402	71.57 6	116	815.312,177 433.287,402	117	815.340,636 433.292,965	28.99 8	117	815.340,636 433.292,965	118	815.339,081 433.299,277	6.501
118	815.339,081 433.299,277	119	815.338,348 433.302,186	3.0	119	815.338,348 433.302,186	120	815.341,257 433.302,919	3.0	120	815.341,257 433.302,919	121	815.341,99 433.300,01	3.0
121	815.341,99 433.300,01	122	815.339,09 433.299,28	2.99	122	815.339,09 433.299,28	123	815.340,645 433.292,967	6.502	123	815.340,645 433.292,967	124	815.387,848 433.304,891	48.68 6
124	815.387,848 433.304,891	125	815.412,862 433.309,953	25.52 1	125	815.412,862 433.309,953	126	815.439,702 433.314,195	27.17 3	126	815.439,702 433.314,195	127	815.438,614 433.319,815	5.724
127	815.438,614 433.319,815	128	815.438,427 433.320,798	1.001	128	815.438,427 433.320,798	129	815.439,41 433.320,984	1.0	129	815.439,41 433.320,984	130	815.439,596 433.320,002	0.999
130	815.439,596 433.320,002	131	815.438,624 433.319,817	0.989	131	815.438,624 433.319,817	132	815.439,712 433.314,196	5.725	132	815.439,712 433.314,196	133	815.441,557 433.314,488	1.868
133	815.441,557 433.314,488	134	815.471,373 433.319,126	30.17 5	134	815.471,373 433.319,126	135	815.527,11 433.323,724	55.92 6	135	815.527,11 433.323,724	136	815.536,102 433.323,456	8.996

Punct început	X / Y	Punct sfârșit	X / Y	Lungime segment	Punct început	X / Y	Punct sfârșit	X / Y	Lungime segment	Punct început	X / Y	Punct sfârșit	X / Y	Lungime segment
136	815.536,102 433.323,456	137	815.535,651 433.339,43	15.98	137	815.535,651 433.339,43	138	815.535,637 433.340,43	1.0	138	815.535,637 433.340,43	139	815.536,637 433.340,444	1.0
139	815.536,637 433.340,444	140	815.536,651 433.339,444	1.0	140	815.536,651 433.339,444	141	815.535,661 433.339,43	0.99	141	815.535,661 433.339,43	142	815.536,112 433.323,456	15.98
142	815.536,112 433.323,456	143	815.577,557 433.322,221	41.46 3	143	815.577,557 433.322,221	144	815.613,768 433.317,613	36.50 3	144	815.613,768 433.317,613	145	815.624,795 433.315,71	11.19
145	815.624,795 433.315,71	146	815.636,86 433.357,353	43.35 6	146	815.636,86 433.357,353	147	815.634,01 433.358,256	2.99	147	815.634,01 433.358,256	148	815.634,916 433.361,116	3.0
148	815.634,916 433.361,116	149	815.637,776 433.360,21	3.0	149	815.637,776 433.360,21	150	815.636,87 433.357,35	3.0	150	815.636,87 433.357,35	151	815.624,805 433.315,708	43.35 5
151	815.624,805 433.315,708	152	815.656,704 433.310,84	32.26 8	152	815.656,704 433.310,84	153	815.694,865 433.301,142	39.37 4	153	815.694,865 433.301,142	154	815.718,358 433.292,348	25.08 5
154	815.718,358 433.292,348	155	815.725,988 433.320,538	29.20 4	155	815.725,988 433.320,538	156	815.726,264 433.321,499	1.0	156	815.726,264 433.321,499	157	815.727,225 433.321,223	1.0
157	815.727,225 433.321,223	158	815.726,949 433.320,262	1.0	158	815.726,949 433.320,262	159	815.725,998 433.320,535	0.989	159	815.725,998 433.320,535	160	815.718,367 433.292,345	29.20 5
160	815.718,367 433.292,345	161	815.742,815 433.283,194	26.10 5	161	815.742,815 433.283,194	162	815.776,14 433.267,859	36.68 4	162	815.776,14 433.267,859	163	815.803,133 433.252,679	30.96 9
163	815.803,133 433.252,679	164	815.816,865 433.282,04	32.41 4	164	815.816,865 433.282,04	165	815.817,304 433.282,938	1.0	165	815.817,304 433.282,938	166	815.818,203 433.282,499	1.0
166	815.818,203 433.282,499	167	815.817,763 433.281,601	1.0	167	815.817,763 433.281,601	168	815.816,874 433.282,035	0.989	168	815.816,874 433.282,035	169	815.803,142 433.252,674	32.41 4
169	815.803,142 433.252,674	170	815.840,764 433.232,867	42.51 7	170	815.840,764 433.232,867	171	815.901,297 433.200,208	68.78 1	171	815.901,297 433.200,208	172	815.904,587 433.243,096	43.01 4
172	815.904,587 433.243,096	173	815.904,818 433.246,087	3.0	173	815.904,818 433.246,087	174	815.907,809 433.245,857	3.0	174	815.907,809 433.245,857	175	815.907,578 433.242,865	3.001
175	815.907,578 433.242,865	176	815.904,597 433.243,096	2.99	176	815.904,597 433.243,096	177	815.901,306 433.200,204	43.01 8	177	815.901,306 433.200,204	178	815.933,988 433.184,497	36.26
178	815.933,988 433.184,497	179	815.962,854 433.173,903	30.74 9	179	815.962,854 433.173,903	180	815.983,944 433.168,266	21.83	180	815.983,944 433.168,266	181	815.993,57 433.166,31	9.823
181	815.993,57 433.166,31	182	815.998,151 433.222,38	56.25 7	182	815.998,151 433.222,38	183	815.998,228 433.223,377	1.0	183	815.998,228 433.223,377	184	815.999,225 433.223,3	1.0
184	815.999,225 433.223,3	185	815.999,148 433.222,303	1.0	185	815.999,148 433.222,303	186	815.998,161 433.222,38	0.99	186	815.998,161 433.222,38	187	815.993,579 433.166,309	56.25 8
187	815.993,579 433.166,309	188	816.013,614 433.163,328	20.25 6	188	816.013,614 433.163,328	189	816.056,727 433.158,165	43.42 1	189	816.056,727 433.158,165	190	816.089,316 433.154,638	32.77 9
190	816.089,316 433.154,638	191	816.093,841 433.199,955	45.54 2	191	816.093,841 433.199,955	192	816.093,918 433.200,952	1.0	192	816.093,918 433.200,952	193	816.094,915 433.200,875	1.0
193	816.094,915 433.200,875	194	816.094,838 433.199,878	1.0	194	816.094,838 433.199,878	195	816.093,851 433.199,954	0.99	195	816.093,851 433.199,954	196	816.089,326 433.154,637	45.54 2
196	816.089,326 433.154,637	197	816.105,231 433.153,341	15.95 8	197	816.105,231 433.153,341	198	816.141,921 433.151,195	36.75 3	198	816.141,921 433.151,195	199	816.181,048 433.149,318	39.17 2
199	816.181,048 433.149,318	200	816.192,297 433.148,924	11.25 6	200	816.192,297 433.148,924	201	816.193,695 433.175,861	26.97 3	201	816.193,695 433.175,861	202	816.190,713 433.176,091	2.991
202	816.190,713 433.176,091	203	816.190,944 433.179,082	3.0	203	816.190,944 433.179,082	204	816.193,935 433.178,851	3.0	204	816.193,935 433.178,851	205	816.193,705 433.175,86	3.0
205	816.193,705 433.175,86	206	816.192,307 433.148,925	26.97 1	206	816.192,307 433.148,925	207	816.221,068 433.152,768	29.01 7	207	816.221,068 433.152,768	208	816.262,86 433.163,216	43.07 8
208	816.262,86 433.163,216	209	816.297,908 433.176,34	37.42 5	209	816.297,908 433.176,34	210	816.300,069 433.177,388	2.402	210	816.300,069 433.177,388	211	816.288,662 433.202,125	27.24
211	816.288,662 433.202,125	212	816.288,248 433.203,036	1.001	212	816.288,248 433.203,036	213	816.289,159 433.203,449	1.0	213	816.289,159 433.203,449	214	816.289,572 433.202,538	1.0
214	816.289,572 433.202,538	215	816.288,671 433.202,129	0.989	215	816.288,671 433.202,129	216	816.300,078 433.177,392	27.24	216	816.300,078 433.177,392	217	816.342,106 433.197,766	46.70 6
217	816.342,106 433.197,766	218	816.371,652 433.207,559	31.12 7	218	816.371,652 433.207,559	219	816.386,561 433.211,062	15.31 5	219	816.386,561 433.211,062	220	816.383,484 433.226,948	16.18 1
220	816.383,484 433.226,948	221	816.383,31 433.227,932	0.999	221	816.383,31 433.227,932	222	816.384,294 433.228,107	0.999	222	816.384,294 433.228,107	223	816.384,469 433.227,122	1.0
223	816.384,469 433.227,122	224	816.383,494 433.226,949	0.99	224	816.383,494 433.226,949	225	816.386,571 433.211,064	16.18	225	816.386,571 433.211,064	226	816.404,888 433.215,944	18.95 6
226	816.404,888 433.215,944	227	816.457,511 433.227,036	53.77 9	227	816.457,511 433.227,036	228	816.479,72 433.226,641	22.21 3	228	816.479,72 433.226,641	229	816.481,274 433.251,265	24.67 3
229	816.481,274 433.251,265	230	816.478,292 433.251,495	2.991	230	816.478,292 433.251,495	231	816.478,523 433.254,486	3.0	231	816.478,523 433.254,486	232	816.481,514 433.254,255	3.0
232	816.481,514 433.254,255	233	816.481,284 433.251,264	3.0	233	816.481,284 433.251,264	234	816.479,73 433.226,641	24.67 2	234	816.479,73 433.226,641	235	816.511,12 433.226,876	31.39 1

Punct început	X / Y	Punct sfârșit	X / Y	Lungime segment	Punct început	X / Y	Punct sfârșit	X / Y	Lungime segment	Punct început	X / Y	Punct sfârșit	X / Y	Lungime segment
235	816.511,12 433.226,876	236	816.557,152 433.227,169	46.03 3	236	816.557,152 433.227,169	237	816.558,219 433.244,078	16.94 3	237	816.558,219 433.244,078	238	816.558,45 433.247,069	3.0
238	816.558,45 433.247,069	239	816.561,441 433.246,838	3.0	239	816.561,441 433.246,838	240	816.561,21 433.243,847	3.0	240	816.561,21 433.243,847	241	816.558,229 433.244,077	2.99
241	816.558,229 433.244,077	242	816.557,162 433.227,169	16.94 2	242	816.557,162 433.227,169	243	816.563,991 433.227,329	6.831	243	816.563,991 433.227,329	244	816.606,027 433.222,211	42.34 6
244	816.606,027 433.222,211	245	816.643,955 433.217,23	38.25 4	245	816.643,955 433.217,23	246	816.655,488 433.215,432	11.67 2	246	816.655,488 433.215,432	247	816.657,025 433.236,335	20.95 9
247	816.657,025 433.236,335	248	816.657,102 433.237,332	1.0	248	816.657,102 433.237,332	249	816.658,099 433.237,255	1.0	249	816.658,099 433.237,255	250	816.658,022 433.236,258	1.0
250	816.658,022 433.236,258	251	816.657,035 433.236,334	0.99	251	816.657,035 433.236,334	252	816.655,498 433.215,431	20.95 9	252	816.655,498 433.215,431	253	816.720,164 433.208,695	65.01 6
253	816.720,164 433.208,695	254	816.753,239 433.204,264	33.37	254	816.753,239 433.204,264	255	816.754,587 433.227,607	23.38 2	255	816.754,587 433.227,607	256	816.754,664 433.228,604	1.0
256	816.754,664 433.228,604	257	816.755,661 433.228,527	1.0	257	816.755,661 433.228,527	258	816.755,584 433.227,53	1.0	258	816.755,584 433.227,53	259	816.754,597 433.227,606	0.99
259	816.754,597 433.227,606	260	816.753,249 433.204,263	23.38 2	260	816.753,249 433.204,263	261	816.783,186 433.201,497	30.06 5	261	816.783,186 433.201,497	262	816.827,598 433.198,953	44.48 5
262	816.827,598 433.198,953	263	816.854,983 433.200,225	27.41 5	263	816.854,983 433.200,225	264	816.853,317 433.217,687	17.54 1	264	816.853,317 433.217,687	265	816.853,021 433.220,672	3.0
265	816.853,021 433.220,672	266	816.856,007 433.220,968	3.001	266	816.856,007 433.220,968	267	816.856,303 433.217,983	3.0	267	816.856,303 433.217,983	268	816.853,327 433.217,688	2.991
268	816.853,327 433.217,688	269	816.854,993 433.200,225	17.54 2	269	816.854,993 433.200,225	270	816.866,458 433.201,134	11.50 1	270	816.866,458 433.201,134	271	816.904,656 433.203,446	38.26 8
271	816.904,656 433.203,446	272	816.946,679 433.210,306	42.57 9	272	816.946,679 433.210,306	273	816.955,374 433.212,163	8.891	273	816.955,374 433.212,163	274	816.950,836 433.229,723	18.13 7
274	816.950,836 433.229,723	275	816.950,181 433.232,651	3.0	275	816.950,181 433.232,651	276	816.953,108 433.233,307	3.0	276	816.953,108 433.233,307	277	816.953,764 433.230,379	3.001
277	816.953,764 433.230,379	278	816.950,846 433.229,726	2.99	278	816.950,846 433.229,726	279	816.955,384 433.212,166	18.13 7	279	816.955,384 433.212,166	280	816.984,716 433.218,632	30.03 6
280	816.984,716 433.218,632	281	817.010,988 433.231,844	29.40 7	281	817.010,988 433.231,844	282	817.038,606 433.255,097	36.10 3	282	817.038,606 433.255,097	283	817.050,694 433.266,126	16.36 3
283	817.050,694 433.266,126	284	817.028,957 433.288,091	30.90 2	284	817.028,957 433.288,091	285	817.028,244 433.288,793	1.001	285	817.028,244 433.288,793	286	817.028,945 433.289,506	1.0
286	817.028,945 433.289,506	287	817.029,658 433.288,804	1.001	287	817.029,658 433.288,804	288	817.028,964 433.288,099	0.989	288	817.028,964 433.288,099	289	817.050,701 433.266,133	30.90 3
289	817.050,701 433.266,133	290	817.071,894 433.285,469	28.68 8	290	817.071,894 433.285,469	291	817.094,612 433.308,704	32.49 6	291	817.094,612 433.308,704	292	817.121,41 433.325,459	31.60 5
292	817.121,41 433.325,459	293	817.108,222 433.346,172	24.55 5	293	817.108,222 433.346,172	294	817.107,663 433.347,001	1.0	294	817.107,663 433.347,001	295	817.108,492 433.347,56	1.0
295	817.108,492 433.347,56	296	817.109,051 433.346,731	1.0	296	817.109,051 433.346,731	297	817.108,23 433.346,178	0.99	297	817.108,23 433.346,178	298	817.121,419 433.325,464	24.55 6
298	817.121,419 433.325,464	299	817.131,677 433.331,492	11.89 8	299	817.131,677 433.331,492	300	817.171,525 433.352,364	44.98 3	300	817.171,525 433.352,364	301	817.207,156 433.369,853	39.69 2
301	817.207,156 433.369,853	302	817.186,451 433.403,92	39.86 5	302	817.186,451 433.403,92	303	817.185,904 433.404,757	1.0	303	817.185,904 433.404,757	304	817.186,741 433.405,304	1.0
304	817.186,741 433.405,304	305	817.187,288 433.404,467	1.0	305	817.187,288 433.404,467	306	817.186,459 433.403,925	0.99	306	817.186,459 433.403,925	307	817.207,165 433.369,857	39.86 7
307	817.207,165 433.369,857	308	817.246,283 433.388,617	43.38 4	308	817.246,283 433.388,617	309	817.274,68 433.403,013	31.83 8	309	817.274,68 433.403,013	310	817.296,63 433.421,517	28.70 9
310	817.296,63 433.421,517	311	817.306,656 433.430,648	13.56 1	311	817.306,656 433.430,648	312	817.265,391 433.462,008	51.82 9	312	817.265,391 433.462,008	313	817.264,655 433.462,686	1.001
313	817.264,655 433.462,686	314	817.265,332 433.463,421	0.999	314	817.265,332 433.463,421	315	817.266,068 433.462,744	1.0	315	817.266,068 433.462,744	316	817.265,397 433.462,015	0.991
316	817.265,397 433.462,015	317	817.306,663 433.430,655	51.83	317	817.306,663 433.430,655	318	817.320,364 433.443,132	18.53 1	318	817.320,364 433.443,132	319	817.358,67 433.477,499	51.46 3
319	817.358,67 433.477,499	320	817.370,282 433.489,239	16.51 3	320	817.370,282 433.489,239	321	817.344,688 433.520,052	40.05 6	321	817.344,688 433.520,052	322	817.342,807 433.522,389	3.0
322	817.342,807 433.522,389	323	817.345,145 433.524,27	3.001	323	817.345,145 433.524,27	324	817.347,026 433.521,933	3.0	324	817.347,026 433.521,933	325	817.344,696 433.520,058	2.991
325	817.344,696 433.520,058	326	817.370,289 433.489,246	40.05 5	326	817.370,289 433.489,246	327	817.385,265 433.503,625	20.76 1	327	817.385,265 433.503,625	328	817.417,259 433.534,212	44.26 3
328	817.417,259 433.534,212	329	817.442,609 433.559,654	35.91 5	329	817.442,609 433.559,654	330	817.418,734 433.582,656	33.15 3	330	817.418,734 433.582,656	331	817.418,047 433.583,383	1.0
331	817.418,047 433.583,383	332	817.418,774 433.584,07	1.0	332	817.418,774 433.584,07	333	817.419,461 433.583,343	1.0	333	817.419,461 433.583,343	334	817.418,741 433.582,663	0.99

Punct început	X / Y	Punct sfârșit	X / Y	Lungime segment	Punct început	X / Y	Punct sfârșit	X / Y	Lungime segment	Punct început	X / Y	Punct sfârșit	X / Y	Lungime segment
334	817.418,741 433.582,663	335	817.442,616 433.559,661	33.15 3	335	817.442,616 433.559,661	336	817.479,666 433.596,847	52.49 3	336	817.479,666 433.596,847	337	817.502,195 433.620,537	32.69 2
337	817.502,195 433.620,537	338	817.510,446 433.629,615	12.26 7	338	817.510,446 433.629,615	339	817.493,87 433.645,929	23.25 7	339	817.493,87 433.645,929	340	817.493,184 433.646,657	1.0
340	817.493,184 433.646,657	341	817.493,912 433.647,342	1.0	341	817.493,912 433.647,342	342	817.494,598 433.646,615	1.0	342	817.494,598 433.646,615	343	817.493,877 433.645,936	0.99
343	817.493,877 433.645,936	344	817.510,453 433.629,622	23.25 7	344	817.510,453 433.629,622	345	817.544,0 433.662,81	47.18 9	345	817.544,0 433.662,81	346	817.565,971 433.683,012	29.84 7
346	817.565,971 433.683,012	347	817.576,243 433.690,756	12.86 4	347	817.576,243 433.690,756	348	817.569,608 433.707,812	18.30 1	348	817.569,608 433.707,812	349	817.566,807 433.706,766	2.99
349	817.566,807 433.706,766	350	817.565,757 433.709,576	3.0	350	817.565,757 433.709,576	351	817.568,567 433.710,626	3.0	351	817.568,567 433.710,626	352	817.569,617 433.707,816	3.0
352	817.569,617 433.707,816	353	817.576,251 433.690,762	18.29 9	353	817.576,251 433.690,762	354	817.584,492 433.694,658	9.116	354	817.584,492 433.694,658	355	817.598,584 433.700,587	15.28 8
355	817.598,584 433.700,587	356	817.633,621 433.708,095	35.83 2	356	817.633,621 433.708,095	357	817.664,949 433.712,308	31.61	357	817.664,949 433.712,308	358	817.663,645 433.722,501	10.27 6
358	817.663,645 433.722,501	359	817.663,515 433.723,493	1.0	359	817.663,515 433.723,493	360	817.664,507 433.723,622	1.0	360	817.664,507 433.723,622	361	817.664,636 433.722,631	0.999
361	817.664,636 433.722,631	362	817.663,654 433.722,503	0.99	362	817.663,654 433.722,503	363	817.664,959 433.712,309	10.27 7	363	817.664,959 433.712,309	364	817.698,054 433.713,858	33.13 1
364	817.698,054 433.713,858	365	817.761,107 433.714,141	63.05 4	365	817.761,107 433.714,141	366	817.759,89 433.736,159	22.05 2	366	817.759,89 433.736,159	367	817.759,777 433.739,157	3.0
367	817.759,777 433.739,157	368	817.762,775 433.739,269	3.0	368	817.762,775 433.739,269	369	817.762,888 433.736,271	3.0	369	817.762,888 433.736,271	370	817.759,9 433.736,159	2.99
370	817.759,9 433.736,159	371	817.761,117 433.714,14	22.05 3	371	817.761,117 433.714,14	372	817.815,087 433.712,843	53.98 6	372	817.815,087 433.712,843	373	817.825,477 433.712,572	10.39 4
373	817.825,477 433.712,572	374	817.823,785 433.742,604	30.08	374	817.823,785 433.742,604	375	817.823,766 433.742,943	0.34	375	817.823,766 433.742,943	376	817.823,531 433.747,107	4.171
376	817.823,531 433.747,107	377	817.823,512 433.747,456	0.35	377	817.823,512 433.747,456	378	817.823,193 433.753,123	5.676	378	817.823,193 433.753,123	379	817.816,107 433.870,862	117.9 52
379	817.816,107 433.870,862	380	817.815,389 433.882,023	11.18 4	380	817.815,389 433.882,023	381	817.812,979 433.928,247	46.28 7	381	817.812,979 433.928,247	382	817.809,604 434.008,991	80.81 5
382	817.809,604 434.008,991	383	817.806,557 434.076,747	67.82 4	383	817.806,557 434.076,747	384	817.802,727 434.131,961	55.34 7	384	817.802,727 434.131,961	385	817.801,882 434.144,359	12.42 7
385	817.801,882 434.144,359	386	817.795,739 434.287,984	143.7 56	386	817.795,739 434.287,984	387	817.792,337 434.361,564	73.65 9	387	817.792,337 434.361,564	388	817.787,066 434.430,915	69.55 1
388	817.787,066 434.430,915	389	817.786,58 434.442,257	11.35 2	389	817.786,58 434.442,257	390	817.779,878 434.600,831	158.7 16	390	817.779,878 434.600,831	391	817.774,283 434.726,676	125.9 69
391	817.774,283 434.726,676	392	817.771,139 434.758,601	32.07 9	392	817.771,139 434.758,601	393	817.770,424 434.770,977	12.39 7	393	817.770,424 434.770,977	394	817.760,217 434.981,973	211.2 43
394	817.760,217 434.981,973	395	817.753,546 435.171,986	190.1 3	395	817.753,546 435.171,986	396	816.443,466 435.181,458	1310. 114	396	816.443,466 435.181,458	397	815.237,883 435.160,643	1205. 763
397	815.237,883 435.160,643	398	815.237,883 435.243,783	83.14	398	815.237,883 435.243,783	399	815.235,561 435.246,653	3.692	399	815.235,561 435.246,653	400	815.176,409 435.214,224	67.45 8
400	815.176,409 435.214,224	401	815.110,976 435.177,161	75.20 1	401	815.110,976 435.177,161	402	814.935,295 435.076,422	202.5 15	402	814.935,295 435.076,422	403	814.812,562 435.017,769	136.0 28
403	814.812,562 435.017,769	404	814.788,322 435.006,185	26.86 6	404	814.788,322 435.006,185	405	814.776,029 435.000,31	13.62 5	405	814.776,029 435.000,31	406	814.552,965 434.893,6	247.2 74
406	814.552,965 434.893,6	407	814.416,14 434.829,302	151.1 8	407	814.416,14 434.829,302	408	814.324,272 434.779,11	104.6 85	408	814.324,272 434.779,11	409	814.243,345 434.736,639	91.39 5
409	814.243,345 434.736,639	410	814.189,502 434.701,573	64.25 5	410	814.189,502 434.701,573	411	814.174,795 434.685,716	21.62 7	411	814.174,795 434.685,716	412	814.162,86 434.677,184	14.67 1
412	814.162,86 434.677,184	413	814.146,621 434.658,769	24.55 2	413	814.146,621 434.658,769	414	814.131,616 434.636,663	26.71 8	414	814.131,616 434.636,663	415	814.103,368 434.614,433	35.94 6
415	814.103,368 434.614,433	416	814.071,763 434.592,336	38.56 4	416	814.071,763 434.592,336	417	814.044,571 434.569,557	35.47 2	417	814.044,571 434.569,557	418	813.996,058 434.514,028	73.73 6
418	813.996,058 434.514,028	419	813.938,898 434.444,793	89.78 2	419	813.938,898 434.444,793	420	813.940,6 434.440,889	4.259	420	813.940,6 434.440,889	421	813.951,818 434.417,023	26.37 1
421	813.951,818 434.417,023	422	813.957,811 434.392,389	25.35 3	422	813.957,811 434.392,389	423	813.963,651 434.336,275	56.41 7	423	813.963,651 434.336,275	424	813.966,102 434.283,445	52.88 7
424	813.966,102 434.283,445	425	813.967,554 434.240,632	42.83 8	425	813.967,554 434.240,632	426	813.970,929 434.194,233	46.52 2	426	813.970,929 434.194,233	427	813.974,768 434.169,595	24.93 5
427	813.974,768 434.169,595	428	813.980,064 434.131,605	38.35 7	428	813.980,064 434.131,605	429	814.007,723 434.001,953	132.5 69	429	814.007,723 434.001,953	430	814.017,299 433.936,055	66.59
430	814.017,299 433.936,055	431	814.029,996 433.807,785	128.8 97	431	814.029,996 433.807,785	432	814.043,5 433.705,372	103.2 99	432	814.043,5 433.705,372	433	814.058,876 433.594,249	112.1 82

Punct început	X / Y	Punct sfârșit	X / Y	Lungime segment	Punct început	X / Y	Punct sfârșit	X / Y	Lungime segment	Punct început	X / Y	Punct sfârșit	X / Y	Lungime segment
433	814.058,876 433.594,249	434	814.063,584 433.508,619	85.759	434	814.063,584 433.508,619	435	814.062,402 433.480,056	28.587	435	814.062,402 433.480,056	436	814.075,141 433.479,872	12.74
436	814.075,141 433.479,872	437	814.203,606 433.482,421	128.49	437	814.203,606 433.482,421	438	814.215,159 433.482,294	11.554	438	814.215,159 433.482,294	1	814.216,95 433.441,295	41.038

** Lungimile segmentelor sunt determinate în planul de proiecție Stereo 70 și sunt rotunjite la 1 milimetru.

*** Distanța dintre puncte este formată din segmente cumulate ce sunt mai mici decât valoarea 1 milimetru.

Neutilizabil în Circuitul Civil

**DATE DESPRE IMOBILUL NR. 3140**

Oficiul de Cadastru și Publicitate Imobiliară TULCEA
Biroul de Cadastru și Publicitate Imobiliară Tulcea

A. Partea I. Descrierea imobilului

TEREN Extravilan

Adresa: Jud. Tulcea, DR 15/1

Nr. Crt	Nr cadastral Nr. topografic	Suprafața* (mp)	Observații / Referințe
A1	30521	12.811	Sector cadastral:5 Teren neimprejmuit;

B. Partea II. Proprietari și acte

Inscrieri privitoare la dreptul de proprietate și alte drepturi reale	Referințe
13996 / 23/02/2021	
Act Normativ nr. 1360, din 27/12/2001 emis de GUVERNUL ROMANIEI, Anexa la HG nr.1360/27.12.2001 (act administrativ nr 88 din 26.05.2017, emis de CONSILIUL JUDETULUI TULCEA, anexa la HCJ nr.88/26.05.2017; act administrativ nr 1472 din 27.01.2021, emis de CONSILIUL JUDETEAN TULCEA);	
B1	A1
Intabulare, drept de PROPRIETATE, dobandit prin Lege, cota actuala 1/1, cota initiala 1/1	
1) JUDETUL TULCEA, CIF:4321607, domeniul public	

C. Partea III. SARCINI .

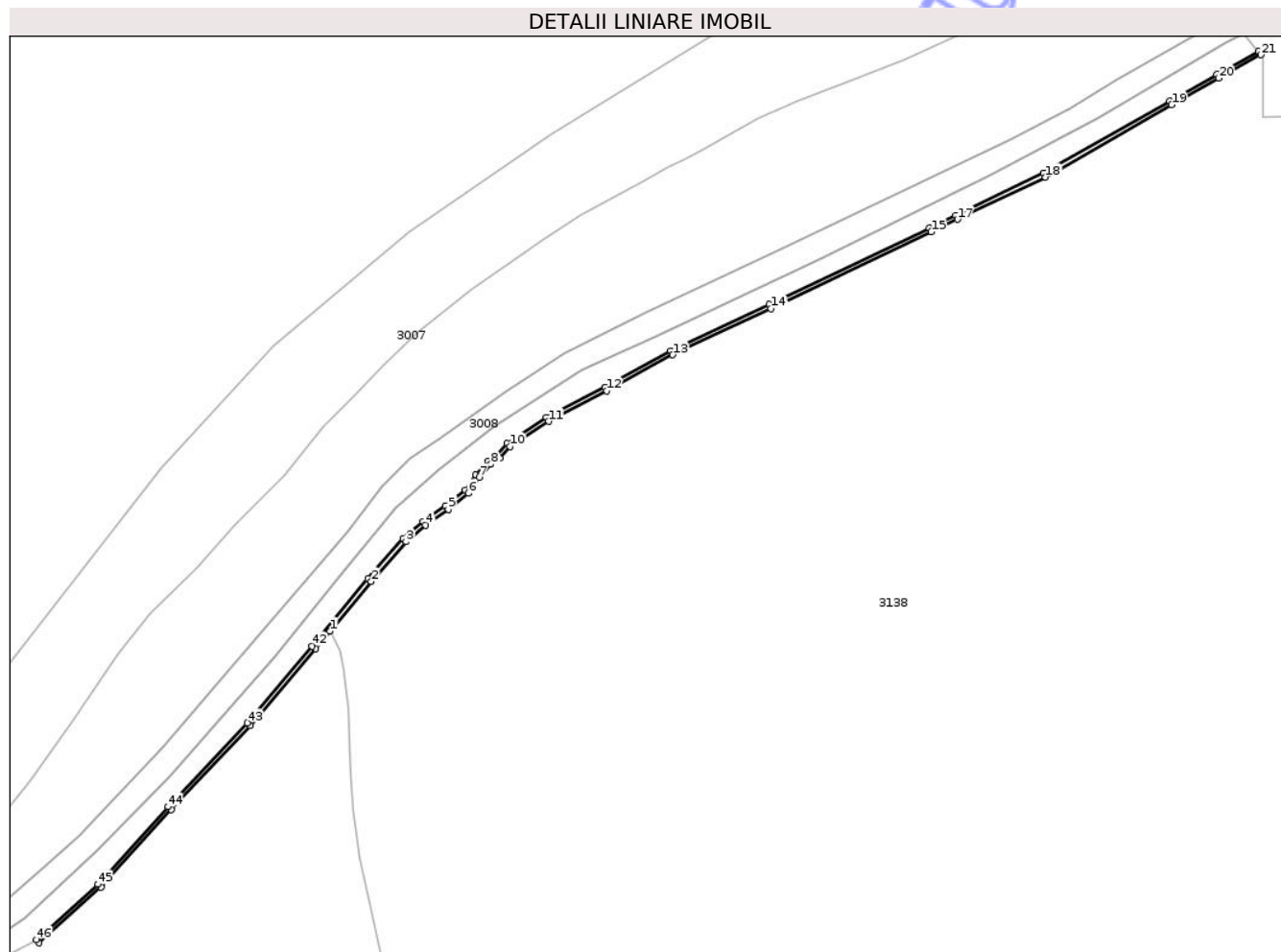
Inscrieri privind dezmembramintele dreptului de proprietate, drepturi reale de garanție și sarcini	Referințe
NU SUNT	

Anexa Nr. 1 La Partea I

Teren

Nr cadastral	Suprafața (mp)*	Observații / Referințe
30521	12.811	

* Suprafața este determinată în planul de proiecție Stereo 70.



Date referitoare la teren

Crt	Categorie folosință	Intra vilan	Suprafața (mp)	Tarla	Parcelă	Nr. topo	Observații / Referințe
1	drum	NU	12.811	-	15/1	-	

Lungime Segmente

1) Valorile lungimilor segmentelor sunt obținute din proiecție în plan.

Punct început	X / Y	Punct sfârșit	X / Y	Lungime segment	Punct început	X / Y	Punct sfârșit	X / Y	Lungime segment	Punct început	X / Y	Punct sfârșit	X / Y	Lungime segment
1	813.938,898 434.444,793	2	813.996,058 434.514,028	89.78 2	2	813.996,058 434.514,028	3	814.044,571 434.569,557	73.73 6	3	814.044,571 434.569,557	4	814.071,763 434.592,336	35.47 2
4	814.071,763 434.592,336	5	814.103,368 434.614,433	38.56 4	5	814.103,368 434.614,433	6	814.131,616 434.636,663	35.94 6	6	814.131,616 434.636,663	7	814.146,621 434.658,769	26.71 8
7	814.146,621 434.658,769	8	814.162,86 434.677,184	24.55 2	8	814.162,86 434.677,184	9	814.174,795 434.685,716	14.67 1	9	814.174,795 434.685,716	10	814.189,502 434.701,573	21.62 7
10	814.189,502 434.701,573	11	814.243,345 434.736,639	64.25 5	11	814.243,345 434.736,639	12	814.324,272 434.779,11	91.39 5	12	814.324,272 434.779,11	13	814.416,14 434.829,302	104.6 85
13	814.416,14 434.829,302	14	814.552,965 434.893,6	151.1 8	14	814.552,965 434.893,6	15	814.776,029 435.000,31	247.2 74	15	814.776,029 435.000,31	16	814.788,322 435.006,185	13.62 5
16	814.788,322 435.006,185	17	814.812,562 435.017,769	26.86 6	17	814.812,562 435.017,769	18	814.935,295 435.076,422	136.0 28	18	814.935,295 435.076,422	19	815.110,976 435.177,161	202.5 15

Punct început	X / Y	Punct sfârșit	X / Y	Lungime segment	Punct început	X / Y	Punct sfârșit	X / Y	Lungime segment	Punct început	X / Y	Punct sfârșit	X / Y	Lungime segment
19	815.110,976 435.177,161	20	815.176,409 435.214,224	75.201	20	815.176,409 435.214,224	21	815.235,561 435.246,653	67.458	21	815.235,561 435.246,653	22	815.231,726 435.251,393	6.097
22	815.231,726 435.251,393	23	815.173,488 435.219,465	66.416	23	815.173,488 435.219,465	24	815.108,005 435.182,374	75.258	24	815.108,005 435.182,374	25	814.932,505 435.081,739	202.306
25	814.932,505 435.081,739	26	814.809,975 435.023,183	135.803	26	814.809,975 435.023,183	27	814.785,735 435.011,599	26.866	27	814.785,735 435.011,599	28	814.773,44 435.005,723	13.627
28	814.773,44 435.005,723	29	814.550,394 434.899,021	247.255	29	814.550,394 434.899,021	30	814.413,423 434.834,655	151.341	30	814.413,423 434.834,655	31	814.321,439 434.784,399	104.818
31	814.321,439 434.784,399	32	814.240,307 434.741,821	91.626	32	814.240,307 434.741,821	33	814.185,607 434.706,196	65.278	33	814.185,607 434.706,196	34	814.170,81 434.690,243	21.759
34	814.170,81 434.690,243	35	814.158,813 434.681,666	14.748	35	814.158,813 434.681,666	36	814.141,87 434.662,453	25.616	36	814.141,87 434.662,453	37	814.127,174 434.640,803	26.167
37	814.127,174 434.640,803	38	814.099,791 434.619,253	34.846	38	814.099,791 434.619,253	39	814.068,111 434.597,103	38.655	39	814.068,111 434.597,103	40	814.040,36 434.573,856	36.201
40	814.040,36 434.573,856	41	813.991,567 434.517,957	74.199	41	813.991,567 434.517,957	42	813.913,933 434.423,979	121.897	42	813.913,933 434.423,979	43	813.823,278 434.317,373	139.94
43	813.823,278 434.317,373	44	813.713,133 434.200,515	160.586	44	813.713,133 434.200,515	45	813.615,337 434.092,821	145.472	45	813.615,337 434.092,821	46	813.529,567 434.015,815	115.267
46	813.529,567 434.015,815	47	813.533,575 434.011,35	6.0	47	813.533,575 434.011,35	48	813.619,573 434.088,561	115.573	48	813.619,573 434.088,561	49	813.717,537 434.196,44	145.722
49	813.717,537 434.196,44	50	813.827,749 434.313,369	160.683	50	813.827,749 434.313,369	51	813.918,532 434.420,125	140.137	51	813.918,532 434.420,125	1	813.938,898 434.444,793	31.989

** Lungimile segmentelor sunt determinate în planul de proiecție Stereo 70 și sunt rotunjite la 1 milimetru.

*** Distanța dintre puncte este formată din segmente cumulate ce sunt mai mici decât valoarea 1 milimetru.

**DATE DESPRE IMOBILUL NR. 3139**

Oficiul de Cadastru și Publicitate Imobiliară TULCEA
Biroul de Cadastru și Publicitate Imobiliară Tulcea

A. Partea I. Descrierea imobilului

TEREN Extravilan

Adresa: Jud. Tulcea

Nr. Crt	Nr cadastral Nr. topografic	Suprafața* (mp)	Observații / Referințe
A1	30407	1.112.355	Sector cadastral:5 Teren neimprejmuit;

B. Partea II. Proprietari și acte

Inscrieri privitoare la dreptul de proprietate și alte drepturi reale	Referințe
3758 / 21/01/2021	
Act Normativ nr. 1360, din 27/12/2001 emis de GUVERNUL ROMANIEI (act administrativ nr 88 din 26.05.2017, emis de JUDETUL TULCEA; act administrativ nr 1009 din 20.01.2021, emis de CONSILIUL JUDETEAN TULCEA; act administrativ nr 57 din 05.01.2001, emis de Consiliul Judetean Tulcea);	
B2	A1
Intabulare, drept de PROPRIETATE, dobandit prin Lege, cota actuala 1/1, cota initiala 1/1 1) JUDETUL TULCEA, CIF:4321607, domeniu public	

C. Partea III. SARCINI

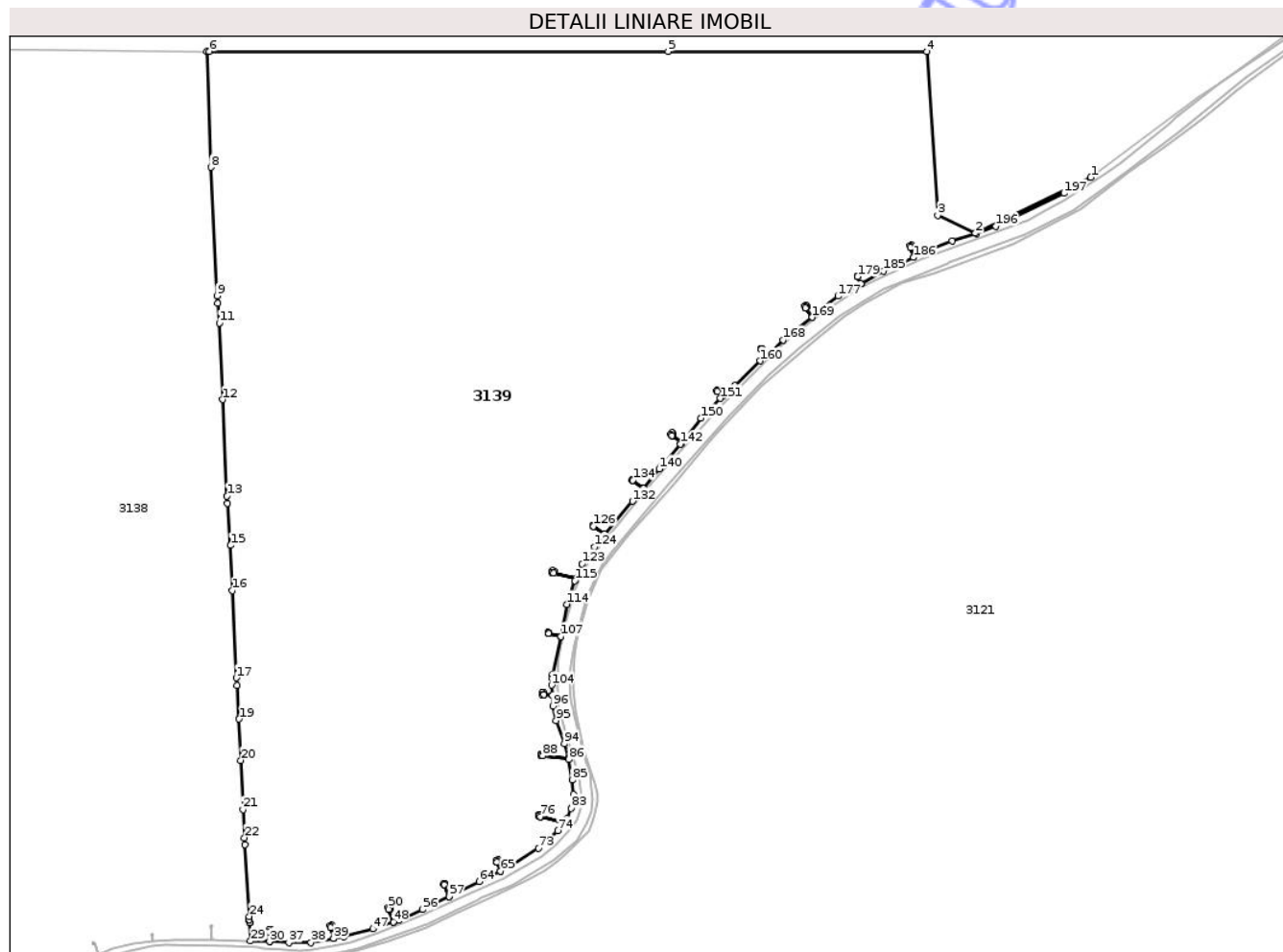
Inscrieri privind dezmembramintele dreptului de proprietate, drepturi reale de garanție și sarcini	Referințe
6675 / 05/02/2018	
Certificat Grefa nr. 2252/88/2017, din 23/01/2018 emis de TRIBUNALUL TULCEA;	
C1	A1
se noteaza litigiul aflat pe rolul Tribunalului Tulcea in dosar nr. 2252/88/2017 din 23.01.2018, avand ca obiect anulare act administrativ, intre reclamanta DELTA-ROM AGRICULTURE S.R.L. si paratii Consiliul Judetean Tulcea si Unitatea Administrativ Teritoriala Judetul Tulcea	

Anexa Nr. 1 La Partea I

Teren

Nr cadastral	Suprafața (mp)*	Observații / Referințe
30407	1.112.355	

* Suprafața este determinată în planul de proiecție Stereo 70.



Date referitoare la teren

Crt	Categorie folosință	Intravilan	Suprafața (mp)	Tarla	Parcelă	Nr. topo	Observații / Referințe
1	arabil	NU	462.506	91	145	-	
2	arabil	NU	258.474	102	174	-	
3	arabil	NU	165.787	119	229	-	
4	arabil	NU	189.105	119	229/1	-	
5	arabil	NU	93	91	145/1	-	
6	neproductiv	NU	2.259	91	145/2	-	
7	neproductiv	NU	835	119	229/2	-	
8	drum	NU	72	-	145/1	-	
9	drum	NU	753	-	105/2	-	
10	drum	NU	8.468	-	105	-	
11	ape statatoare	NU	13.658	-	23	-	HC-CANAL
12	ape statatoare	NU	4.110	-	146	-	HC-CANAL
13	ape statatoare	NU	3.724	-	175	-	HC-CANAL
14	ape statatoare	NU	2.511	-	177	-	HC-CANAL

Lungime Segmente

1) Valorile lungimilor segmentelor sunt obținute din proiecție în plan.

Punct început	X / Y	Punct sfârșit	X / Y	Lungime segment	Punct început	X / Y	Punct sfârșit	X / Y	Lungime segment	Punct început	X / Y	Punct sfârșit	X / Y	Lungime segment
1	819.204,949 434.965,254	2	819.015,566 434.873,732	210.3 38	2	819.015,566 434.873,732	3	818.953,453 434.903,346	68.81 1	3	818.953,453 434.903,346	4	818.935,712 435.171,955	269.1 94
4	818.935,712 435.171,955	5	818.510,999 435.171,955	424.7 13	5	818.510,999 435.171,955	6	817.757,821 435.171,955	753.1 78	6	817.757,821 435.171,955	7	817.753,546 435.171,986	4.275
7	817.753,546 435.171,986	8	817.760,217 434.981,973	190.1 3	8	817.760,217 434.981,973	9	817.770,424 434.770,977	211.2 43	9	817.770,424 434.770,977	10	817.771,139 434.758,601	12.39 7
10	817.771,139 434.758,601	11	817.774,283 434.726,676	32.07 9	11	817.774,283 434.726,676	12	817.779,878 434.600,831	125.9 69	12	817.779,878 434.600,831	13	817.786,58 434.442,257	158.7 16
13	817.786,58 434.442,257	14	817.787,066 434.430,915	11.35 2	14	817.787,066 434.430,915	15	817.792,337 434.361,564	69.55 1	15	817.792,337 434.361,564	16	817.795,739 434.287,984	73.65 9
16	817.795,739 434.287,984	17	817.801,882 434.144,359	143.7 56	17	817.801,882 434.144,359	18	817.802,727 434.131,961	12.42 7	18	817.802,727 434.131,961	19	817.806,557 434.076,747	55.34 7
19	817.806,557 434.076,747	20	817.809,604 434.008,991	67.82 4	20	817.809,604 434.008,991	21	817.812,979 433.928,247	80.81 5	21	817.812,979 433.928,247	22	817.815,389 433.882,023	46.28 7
22	817.815,389 433.882,023	23	817.816,107 433.870,862	11.18 4	23	817.816,107 433.870,862	24	817.823,193 433.753,123	117.9 52	24	817.823,193 433.753,123	25	817.823,512 433.747,456	5.676
25	817.823,512 433.747,456	26	817.823,531 433.747,107	0.35	26	817.823,531 433.747,107	27	817.823,766 433.742,943	4.171	27	817.823,766 433.742,943	28	817.823,785 433.742,604	0.34
28	817.823,785 433.742,604	29	817.825,477 433.712,572	30.08	29	817.825,477 433.712,572	30	817.856,566 433.711,76	31.1	30	817.856,566 433.711,76	31	817.855,83 433.728,331	16.58 7
31	817.855,83 433.728,331	32	817.855,713 433.731,329	3.0	32	817.855,713 433.731,329	33	817.858,711 433.731,446	3.0	33	817.858,711 433.731,446	34	817.858,828 433.728,448	3.0
34	817.858,828 433.728,448	35	817.855,84 433.728,331	2.99	35	817.855,84 433.728,331	36	817.856,576 433.711,76	16.58 7	36	817.856,576 433.711,76	37	817.888,304 433.709,879	31.78 4
37	817.888,304 433.709,879	38	817.924,621 433.710,485	36.32 2	38	817.924,621 433.710,485	39	817.961,546 433.716,621	37.43 1	39	817.961,546 433.716,621	40	817.956,788 433.734,915	18.90 3
40	817.956,788 433.734,915	41	817.956,08 433.737,83	3.0	41	817.956,08 433.737,83	42	817.958,995 433.738,539	3.0	42	817.958,995 433.738,539	43	817.959,704 433.735,624	3.0
43	817.959,704 433.735,624	44	817.956,798 433.734,918	2.991	44	817.956,798 433.734,918	45	817.961,555 433.716,623	18.90 3	45	817.961,555 433.716,623	46	817.978,707 433.719,592	17.40 7
46	817.978,707 433.719,592	47	818.026,082 433.732,485	49.09 8	47	818.026,082 433.732,485	48	818.059,838 433.743,876	35.62 6	48	818.059,838 433.743,876	49	818.052,314 433.764,436	21.89 3
49	818.052,314 433.764,436	50	818.051,328 433.767,27	3.001	50	818.051,328 433.767,27	51	818.054,162 433.768,256	3.001	51	818.054,162 433.768,256	52	818.055,147 433.765,422	3.0
52	818.055,147 433.765,422	53	818.052,323 433.764,44	2.99	53	818.052,323 433.764,44	54	818.059,847 433.743,88	21.89 3	54	818.059,847 433.743,88	55	818.068,885 433.747,177	9.621
55	818.068,885 433.747,177	56	818.107,973 433.764,262	42.65 9	56	818.107,973 433.764,262	57	818.151,406 433.785,433	48.31 8	57	818.151,406 433.785,433	58	818.143,268 433.805,592	21.74
58	818.143,268 433.805,592	59	818.142,885 433.806,516	1.0	59	818.142,885 433.806,516	60	818.143,809 433.806,898	1.0	60	818.143,809 433.806,898	61	818.144,192 433.805,974	1.0
61	818.144,192 433.805,974	62	818.143,277 433.805,596	0.99	62	818.143,277 433.805,596	63	818.151,414 433.785,437	21.73 9	63	818.151,414 433.785,437	64	818.200,813 433.810,389	55.34 3
64	818.200,813 433.810,389	65	818.236,061 433.827,308	39.09 8	65	818.236,061 433.827,308	66	818.230,058 433.842,284	16.13 4	66	818.230,058 433.842,284	67	818.228,972 433.845,081	3.0
67	818.228,972 433.845,081	68	818.231,769 433.846,166	3.0	68	818.231,769 433.846,166	69	818.232,854 433.843,369	3.0	69	818.232,854 433.843,369	70	818.230,067 433.842,288	2.989
70	818.230,067 433.842,288	71	818.236,07 433.827,312	16.13 4	71	818.236,07 433.827,312	72	818.252,316 433.835,446	18.16 9	72	818.252,316 433.835,446	73	818.298,481 433.864,907	54.76 5
73	818.298,481 433.864,907	74	818.329,612 433.893,609	42.34 3	74	818.329,612 433.893,609	75	818.339,374 433.906,08	15.83 7	75	818.339,374 433.906,08	76	818.301,209 433.916,458	39.55 1
76	818.301,209 433.916,458	77	818.298,301 433.917,197	3.0	77	818.298,301 433.917,197	78	818.299,04 433.920,104	2.999	78	818.299,04 433.920,104	79	818.301,948 433.919,366	3.0
79	818.301,948 433.919,366	80	818.301,212 433.916,468	2.99	80	818.301,212 433.916,468	81	818.339,381 433.906,088	39.55 5	81	818.339,381 433.906,088	82	818.344,768 433.913,723	9.344
82	818.344,768 433.913,723	83	818.351,845 433.930,488	18.19 8	83	818.351,845 433.930,488	84	818.355,641 433.953,419	23.24 3	84	818.355,641 433.953,419	85	818.353,302 433.976,52	23.21 9
85	818.353,302 433.976,52	86	818.348,29 434.010,596	34.44 3	86	818.348,29 434.010,596	87	818.347,875 434.012,882	2.323	87	818.347,875 434.012,882	88	818.305,163 434.016,557	42.87
88	818.305,163 434.016,557	89	818.302,172 434.016,788	3.0	89	818.302,172 434.016,788	90	818.302,403 434.019,779	3.0	90	818.302,403 434.019,779	91	818.305,394 434.019,548	3.0
91	818.305,394 434.019,548	92	818.305,164 434.016,567	2.99	92	818.305,164 434.016,567	93	818.347,872 434.012,892	42.86 6	93	818.347,872 434.012,892	94	818.340,449 434.036,248	24.50 7
94	818.340,449 434.036,248	95	818.327,211 434.074,483	40.46 2	95	818.327,211 434.074,483	96	818.321,588 434.098,383	24.55 3	96	818.321,588 434.098,383	97	818.321,2 434.115,992	17.61 3

Punct început	X / Y	Punct sfârșit	X / Y	Lungime segment	Punct început	X / Y	Punct sfârșit	X / Y	Lungime segment	Punct început	X / Y	Punct sfârșit	X / Y	Lungime segment
97	818.321,2 434.115,992	98	818.307,149 434.116,774	14.07 3	98	818.307,149 434.116,774	99	818.304,158 434.117,005	3.0	99	818.304,158 434.117,005	100	818.304,389 434.119,996	3.0
100	818.304,389 434.119,996	101	818.307,38 434.119,765	3.0	101	818.307,38 434.119,765	102	818.307,15 434.116,784	2.99	102	818.307,15 434.116,784	103	818.321,199 434.116,002	14.07 1
103	818.321,199 434.116,002	104	818.319,997 434.132,351	16.39 3	104	818.319,997 434.132,351	105	818.320,929 434.143,823	11.51	105	818.320,929 434.143,823	106	818.321,325 434.149,542	5.733
106	818.321,325 434.149,542	107	818.335,225 434.212,516	64.49	107	818.335,225 434.212,516	108	818.314,625 434.217,593	21.21 6	108	818.314,625 434.217,593	109	818.313,647 434.217,801	1.0
109	818.313,647 434.217,801	110	818.313,855 434.218,779	1.0	110	818.313,855 434.218,779	111	818.314,833 434.218,571	1.0	111	818.314,833 434.218,571	112	818.314,627 434.217,603	0.99
112	818.314,627 434.217,603	113	818.335,227 434.212,526	21.21 6	113	818.335,227 434.212,526	114	818.345,143 434.265,188	53.58 7	114	818.345,143 434.265,188	115	818.357,862 434.303,634	40.49 5
115	818.357,862 434.303,634	116	818.359,477 434.307,424	4.12	116	818.359,477 434.307,424	117	818.323,436 434.316,52	37.17 1	117	818.323,436 434.316,52	118	818.320,519 434.317,22	3.0
118	818.320,519 434.317,22	119	818.321,219 434.320,137	3.0	119	818.321,219 434.320,137	120	818.324,136 434.319,437	3.0	120	818.324,136 434.319,437	121	818.323,438 434.316,53	2.99
121	818.323,438 434.316,53	122	818.359,481 434.307,433	37.17 3	122	818.359,481 434.307,433	123	818.369,724 434.331,472	26.13	123	818.369,724 434.331,472	124	818.390,141 434.359,534	34.70 3
124	818.390,141 434.359,534	125	818.407,012 434.379,685	26.28 1	125	818.407,012 434.379,685	126	818.388,176 434.393,103	23.12 7	126	818.388,176 434.393,103	127	818.387,364 434.393,686	1.0
127	818.387,364 434.393,686	128	818.387,946 434.394,498	0.999	128	818.387,946 434.394,498	129	818.388,759 434.393,915	1.0	129	818.388,759 434.393,915	130	818.388,182 434.393,111	0.99
130	818.388,182 434.393,111	131	818.407,018 434.379,693	23.12 7	131	818.407,018 434.379,693	132	818.452,495 434.434,013	70.84 4	132	818.452,495 434.434,013	133	818.470,669 434.455,058	27.80 6
133	818.470,669 434.455,058	134	818.453,0 434.468,658	22.29 7	134	818.453,0 434.468,658	135	818.452,216 434.469,279	1.0	135	818.452,216 434.469,279	136	818.452,837 434.470,063	1.0
136	818.452,837 434.470,063	137	818.453,621 434.469,442	1.0	137	818.453,621 434.469,442	138	818.453,006 434.468,666	0.99	138	818.453,006 434.468,666	139	818.470,676 434.455,066	22.29 8
139	818.470,676 434.455,066	140	818.496,126 434.487,08	40.89 7	140	818.496,126 434.487,08	141	818.499,348 434.491,083	5.139	141	818.499,348 434.491,083	142	818.531,536 434.527,845	48.86 2
142	818.531,536 434.527,845	143	818.533,149 434.529,907	2.618	143	818.533,149 434.529,907	144	818.517,785 434.542,08	19.60 2	144	818.517,785 434.542,08	145	818.515,439 434.543,949	2.999
145	818.515,439 434.543,949	146	818.517,308 434.546,296	3.0	146	818.517,308 434.546,296	147	818.519,655 434.544,426	3.001	147	818.519,655 434.544,426	148	818.517,792 434.542,088	2.989
148	818.517,792 434.542,088	149	818.533,155 434.529,915	19.60 1	149	818.533,155 434.529,915	150	818.564,871 434.570,472	51.48 6	150	818.564,871 434.570,472	151	818.596,68 434.602,86	45.39 6
151	818.596,68 434.602,86	152	818.600,14 434.605,946	4.636	152	818.600,14 434.605,946	153	818.591,383 434.614,514	12.25 1	153	818.591,383 434.614,514	154	818.590,697 434.615,241	1.0
154	818.590,697 434.615,241	155	818.591,423 434.615,927	0.999	155	818.591,423 434.615,927	156	818.592,11 434.615,201	1.0	156	818.592,11 434.615,201	157	818.591,391 434.614,521	0.99
157	818.591,391 434.614,521	158	818.600,148 434.605,953	12.25 1	158	818.600,148 434.605,953	159	818.620,322 434.623,947	27.03 3	159	818.620,322 434.623,947	160	818.662,284 434.664,353	58.25 3
160	818.662,284 434.664,353	161	818.673,853 434.674,049	15.09 5	161	818.673,853 434.674,049	162	818.664,218 434.683,521	13.51 1	162	818.664,218 434.683,521	163	818.663,511 434.684,228	1.0
163	818.663,511 434.684,228	164	818.664,218 434.684,935	1.0	164	818.664,218 434.684,935	165	818.664,925 434.684,228	1.0	165	818.664,925 434.684,228	166	818.664,225 434.683,528	0.99
166	818.664,225 434.683,528	167	818.673,861 434.674,056	13.51 2	167	818.673,861 434.674,056	168	818.699,985 434.698,927	36.07	168	818.699,985 434.698,927	169	818.747,816 434.735,907	60.45 9
169	818.747,816 434.735,907	170	818.736,973 434.751,368	18.88 4	170	818.736,973 434.751,368	171	818.735,218 434.753,801	3.0	171	818.735,218 434.753,801	172	818.737,651 434.755,556	3.0
172	818.737,651 434.755,556	173	818.739,406 434.753,123	3.0	173	818.739,406 434.753,123	174	818.736,982 434.751,374	2.989	174	818.736,982 434.751,374	175	818.747,824 434.735,914	18.88 3
175	818.747,824 434.735,914	176	818.763,438 434.749,844	20.92 5	176	818.763,438 434.749,844	177	818.789,978 434.770,569	33.67 3	177	818.789,978 434.770,569	178	818.827,808 434.791,101	43.04 3
178	818.827,808 434.791,101	179	818.822,157 434.802,469	12.69 5	179	818.822,157 434.802,469	180	818.821,683 434.803,35	1.0	180	818.821,683 434.803,35	181	818.822,563 434.803,824	1.0
181	818.822,563 434.803,824	182	818.823,037 434.802,943	1.0	182	818.823,037 434.802,943	183	818.822,165 434.802,474	0.99	183	818.822,165 434.802,474	184	818.827,817 434.791,106	12.69 6
184	818.827,817 434.791,106	185	818.864,268 434.812,048	42.03 9	185	818.864,268 434.812,048	186	818.913,981 434.834,021	54.35 3	186	818.913,981 434.834,021	187	818.909,049 434.850,347	17.05 5
187	818.909,049 434.850,347	188	818.908,219 434.853,23	3.0	188	818.908,219 434.853,23	189	818.911,101 434.854,06	2.999	189	818.911,101 434.854,06	190	818.911,932 434.851,178	2.999
190	818.911,932 434.851,178	191	818.909,059 434.850,35	2.99	191	818.909,059 434.850,35	192	818.913,991 434.834,026	17.05 3	192	818.913,991 434.834,026	193	818.938,01 434.845,004	26.40 9
193	818.938,01 434.845,004	194	818.977,322 434.861,123	42.48 8	194	818.977,322 434.861,123	195	819.017,692 434.873,33	42.17 5	195	819.017,692 434.873,33	196	819.049,282 434.885,19	33.74 3

Punct început	X / Y	Punct sfârşit	X / Y	Lungime segment	Punct început	X / Y	Punct sfârşit	X / Y	Lungime segment
196	819.049,282 434.885,19	197	819.161,144 434.939,176	124.208	197	819.161,144 434.939,176	1	819.204,949 434.965,254	50.98

** Lungimile segmentelor sunt determinate în planul de proiecție Stereo 70 și sunt rotunjite la 1 milimetru.

*** Distanța dintre puncte este formată din segmente cumulate ce sunt mai mici decât valoarea 1 milimetru.

Neutilizabil în Circuitul Civil

**DATE DESPRE IMOBILUL NR. 3162**

Oficiul de Cadastru și Publicitate Imobiliară TULCEA
Biroul de Cadastru și Publicitate Imobiliară Tulcea

A. Partea I. Descrierea imobilului

TEREN Extravilan

Adresa: Jud. Tulcea

Nr. Crt	Nr cadastral Nr. topografic	Suprafața* (mp)	Observații / Referințe
A1		Din acte: 0 Masurata: 9	Sector cadastral:5 Teren neimprejmuit;

B. Partea II. Proprietari și acte

Inscrieri privitoare la dreptul de proprietate și alte drepturi reale		Referințe
/		
Act Normativ nr. Legea nr.123/2012, din 10/07/2012 emis de Parlamentul Romaniei;		
B1	Intabulare, drept de PROPRIETATE, domeniul public, dobandit prin Lege, cota actuala 1/1, cota initiala 1/1 1) STATUL ROMAN, CIF:999999999999	A1

C. Partea III. SARCINI .

Inscrieri privind dezmembramintele dreptului de proprietate, drepturi reale de garanție și sarcini	Referințe
NU SUNT	

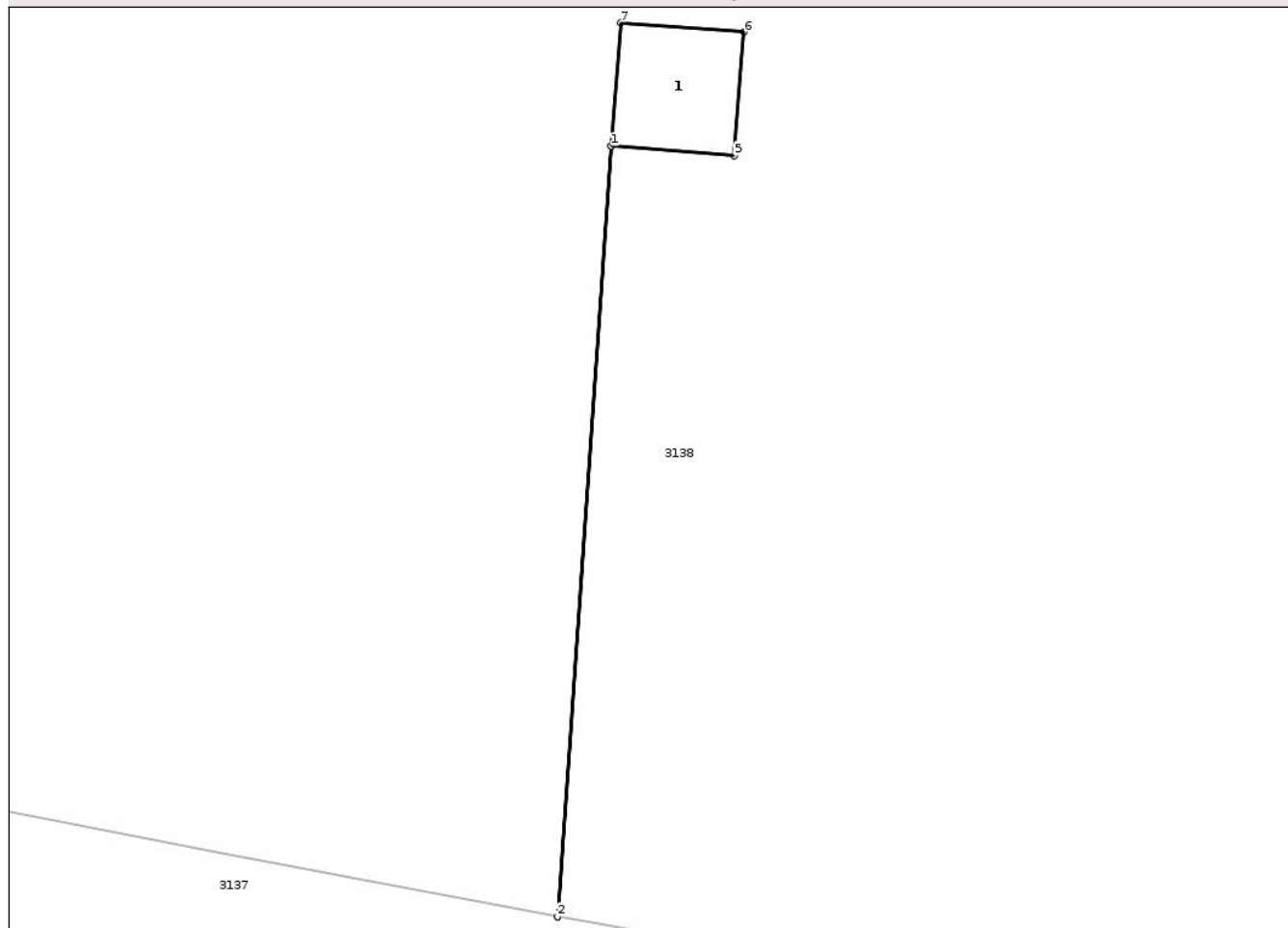
Anexa Nr. 1 La Partea I

Teren

Nr cadastral	Suprafața (mp)*	Observații / Referințe
	Din acte: 0 Masurata: 9	

* Suprafața este determinată în planul de proiecție Stereo 70.

DETALII LINIARE IMOBIL



Date referitoare la teren

Crt	Categorie folosință	Intra vilan	Suprafața (mp)	Tarla	Parcelă	Nr. topo	Observații / Referințe
1	curți constructii	NU	9	4	54	-	

Date referitoare la construcții

Crt	Număr	Destinație construcție	Supraf. (mp)	Situație juridică	Observații / Referințe
A1.1		construcții industriale și edilitare	Din acte: 0 Masurata: 9	Fara acte	Nr. niveluri:1; S. construita la sol:9 mp; S. construita desfasurata:9 mp; STĂLP

Lungime Segmente

1) Valorile lungimilor segmentelor sunt obținute din proiecție în plan.

Punct început	X / Y	Punct sfârșit	X / Y	Lungime segment (** (m)
1	814.589,885 433.257,02	2	814.588,582 433.238,315	18.75
2	814.588,582 433.238,315	3	814.588,591 433.238,313	0.009
3	814.588,591 433.238,313	4	814.589,895 433.257,019	18.751

Punct început	X / Y	Punct sfârșit	X / Y	Lungime segment (** (m)
4	814.589,895 433.257,019	5	814.592,876 433.256,789	2.99
5	814.592,876 433.256,789	6	814.593,107 433.259,78	3.0
6	814.593,107 433.259,78	7	814.590,116 433.260,011	3.0
7	814.590,116 433.260,011	1	814.589,885 433.257,02	3.0

** Lungimile segmentelor sunt determinate în planul de proiecție Stereo 70 și sunt rotunjite la 1 milimetru.

*** Distanța dintre puncte este formată din segmente cumulate ce sunt mai mici decât valoarea 1 milimetru.

Neutilizabil în Circuitul Civil

**DATE DESPRE IMOBILUL NR. 3163**

Oficiul de Cadastru și Publicitate Imobiliară TULCEA
Biroul de Cadastru și Publicitate Imobiliară Tulcea

A. Partea I. Descrierea imobilului

TEREN Extravilan

Adresa: Jud. Tulcea

Nr. Crt	Nr cadastral Nr. topografic	Suprafața* (mp)	Observații / Referințe
A1		Din acte: 0 Masurata: 1	Sector cadastral:5 Teren neimprejmuit;

B. Partea II. Proprietari și acte

Inscrieri privitoare la dreptul de proprietate și alte drepturi reale		Referințe
/		
Act Normativ nr. Legea nr.123/2012, din 10/07/2012 emis de Parlamentul Romaniei;		
B1	Intabulare, drept de PROPRIETATE, domeniul public, dobandit prin Lege, cota actuala 1/1, cota initiala 1/1 1) STATUL ROMAN, CIF:999999999999	A1

C. Partea III. SARCINI .

Inscrieri privind dezmembramintele dreptului de proprietate, drepturi reale de garanție și sarcini	Referințe
NU SUNT	

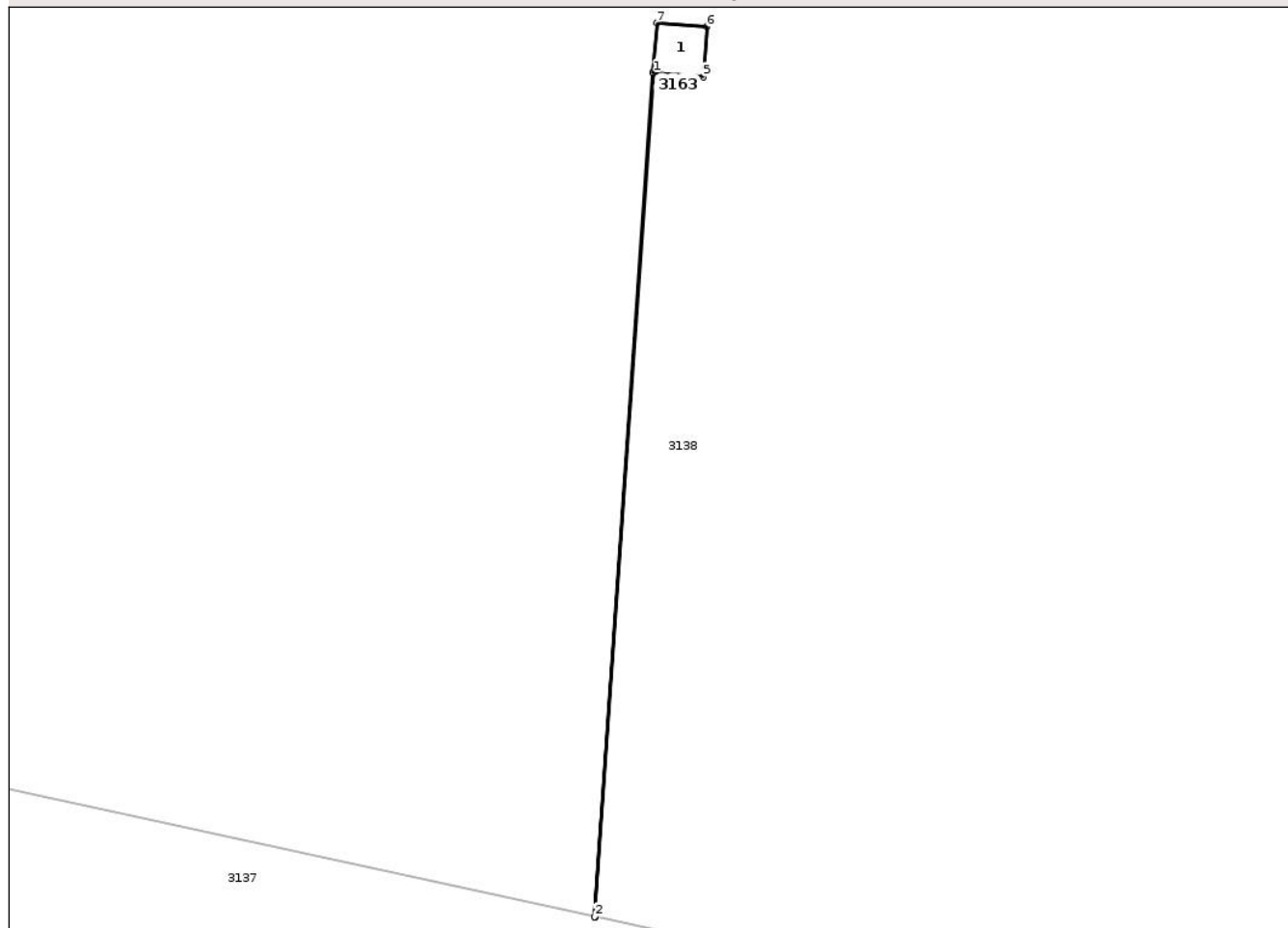
Anexa Nr. 1 La Partea I

Teren

Nr cadastral	Suprafața (mp)*	Observații / Referințe
	Din acte: 0 Masurata: 1	

* Suprafața este determinată în planul de proiecție Stereo 70.

DETALII LINIARE IMOBIL



Date referitoare la teren

Crt	Categorie folosință	Intra vilan	Suprafața (mp)	Tarla	Parcelă	Nr. topo	Observații / Referințe
1	curți constructii	NU	1	4	53	-	

Date referitoare la construcții

Crt	Număr	Destinație construcție	Supraf. (mp)	Situație juridică	Observații / Referințe
A1.1		construcții industriale și edilitare	Din acte: 0 Masurata: 1	Fara acte	Nr. niveluri:1; S. construita la sol:1 mp; S. construita desfasurata:1 mp; STĂLP

Lungime Segmente

1) Valorile lungimilor segmentelor sunt obținute din proiecție în plan.

Punct început	X / Y	Punct sfârșit	X / Y	Lungime segment (** (m)
1	814.687,438 433.236,202	2	814.686,27 433.219,359	16.883
2	814.686,27 433.219,359	3	814.686,28 433.219,357	0.01
3	814.686,28 433.219,357	4	814.687,448 433.236,202	16.885

Punct început	X / Y	Punct sfârșit	X / Y	Lungime segment (** (m)
4	814.687,448 433.236,202	5	814.688,435 433.236,125	0.99
5	814.688,435 433.236,125	6	814.688,512 433.237,122	1.0
6	814.688,512 433.237,122	7	814.687,515 433.237,199	1.0
7	814.687,515 433.237,199	1	814.687,438 433.236,202	1.0

** Lungimile segmentelor sunt determinate în planul de proiecție Stereo 70 și sunt rotunjite la 1 milimetru.

*** Distanța dintre puncte este formată din segmente cumulate ce sunt mai mici decât valoarea 1 milimetru.

Neutilizabil în Circuitul Civil

**DATE DESPRE IMOBILUL NR. 3164**

Oficiul de Cadastru și Publicitate Imobiliară TULCEA
Biroul de Cadastru și Publicitate Imobiliară Tulcea

A. Partea I. Descrierea imobilului

TEREN Extravilan

Adresa: Jud. Tulcea

Nr. Crt	Nr cadastral Nr. topografic	Suprafața* (mp)	Observații / Referințe
A1		Din acte: 0 Masurata: 1	Sector cadastral:5 Teren neimprejmuit;

B. Partea II. Proprietari și acte

Inscrieri privitoare la dreptul de proprietate și alte drepturi reale		Referințe
/		
Act Normativ nr. Legea nr.123/2012, din 10/07/2012 emis de Parlamentul Romaniei;		
B1	Intabulare, drept de PROPRIETATE, domeniul public, dobandit prin Lege, cota actuala 1/1, cota initiala 1/1 1) STATUL ROMAN, CIF:999999999999	A1

C. Partea III. SARCINI .

Inscrieri privind dezmembramintele dreptului de proprietate, drepturi reale de garanție și sarcini	Referințe
NU SUNT	

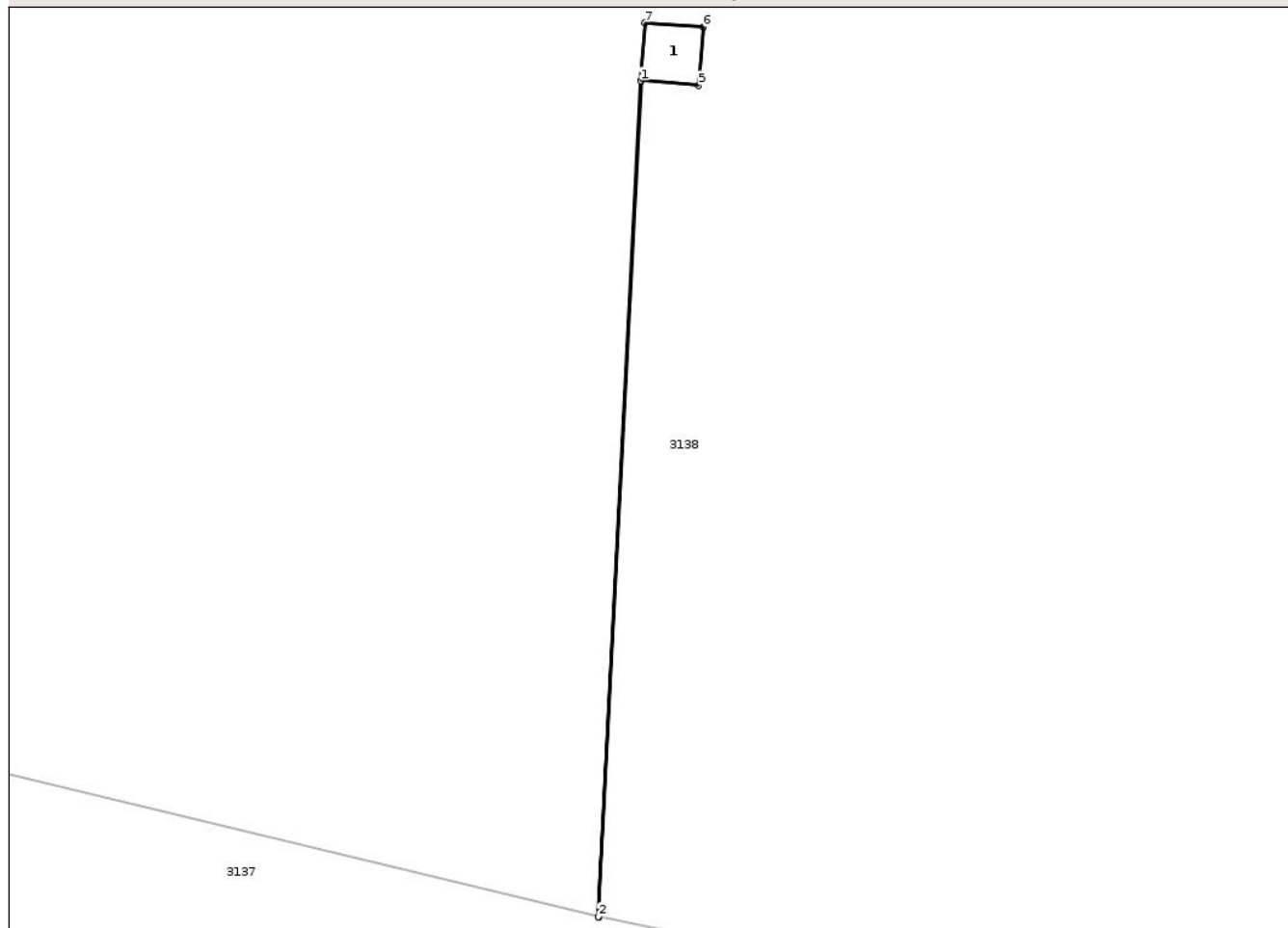
Anexa Nr. 1 La Partea I

Teren

Nr cadastral	Suprafața (mp)*	Observații / Referințe
	Din acte: 0 Masurata: 1	

* Suprafața este determinată în planul de proiecție Stereo 70.

DETALII LINIARE IMOBIL



Date referitoare la teren

Crt	Categorie folosință	Intra vilan	Suprafața (mp)	Tarla	Parcelă	Nr. topo	Observații / Referințe
1	curți constructii	NU	1	4	52	-	

Date referitoare la construcții

Crt	Număr	Destinație construcție	Supraf. (mp)	Situație juridică	Observații / Referințe
A1.1		construcții industriale și edilitare	Din acte: 0 Masurata: 1	Fara acte	Nr. niveluri:1; S. construita la sol:1 mp; S. construita desfasurata:1 mp; STĂLP

Lungime Segmente

1) Valorile lungimilor segmentelor sunt obținute din proiecție în plan.

Punct început	X / Y	Punct sfârșit	X / Y	Lungime segment (** (m)
1	814.785,339 433.210,383	2	814.784,615 433.196,007	14.394
2	814.784,615 433.196,007	3	814.784,625 433.196,005	0.01
3	814.784,625 433.196,005	4	814.785,349 433.210,382	14.395

Punct început	X / Y	Punct sfârșit	X / Y	Lungime segment (** (m)
4	814.785,349 433.210,382	5	814.786,336 433.210,306	0.99
5	814.786,336 433.210,306	6	814.786,413 433.211,303	1.0
6	814.786,413 433.211,303	7	814.785,416 433.211,38	1.0
7	814.785,416 433.211,38	1	814.785,339 433.210,383	1.0

** Lungimile segmentelor sunt determinate în planul de proiecție Stereo 70 și sunt rotunjite la 1 milimetru.

*** Distanța dintre puncte este formată din segmente cumulate ce sunt mai mici decât valoarea 1 milimetru.

Neutilizabil în Circuitul Civil

**DATE DESPRE IMOBILUL NR. 3166**

Oficiul de Cadastru și Publicitate Imobiliară TULCEA
Biroul de Cadastru și Publicitate Imobiliară Tulcea

A. Partea I. Descrierea imobilului

TEREN Extravilan

Adresa: Jud. Tulcea

Nr. Crt	Nr cadastral Nr. topografic	Suprafața* (mp)	Observații / Referințe
A1		Din acte: 0 Masurata: 9	Sector cadastral:5 Teren neimprejmuit;

B. Partea II. Proprietari și acte

Inscrieri privitoare la dreptul de proprietate și alte drepturi reale		Referințe
/		
Act Normativ nr. Legea nr.123/2012, din 10/07/2012 emis de Parlamentul Romaniei;		
B1	Intabulare, drept de PROPRIETATE, domeniul public, dobandit prin Lege, cota actuala 1/1, cota initiala 1/1 1) STATUL ROMAN, CIF:999999999999	A1

C. Partea III. SARCINI .

Inscrieri privind dezmembramintele dreptului de proprietate, drepturi reale de garanție și sarcini	Referințe
NU SUNT	

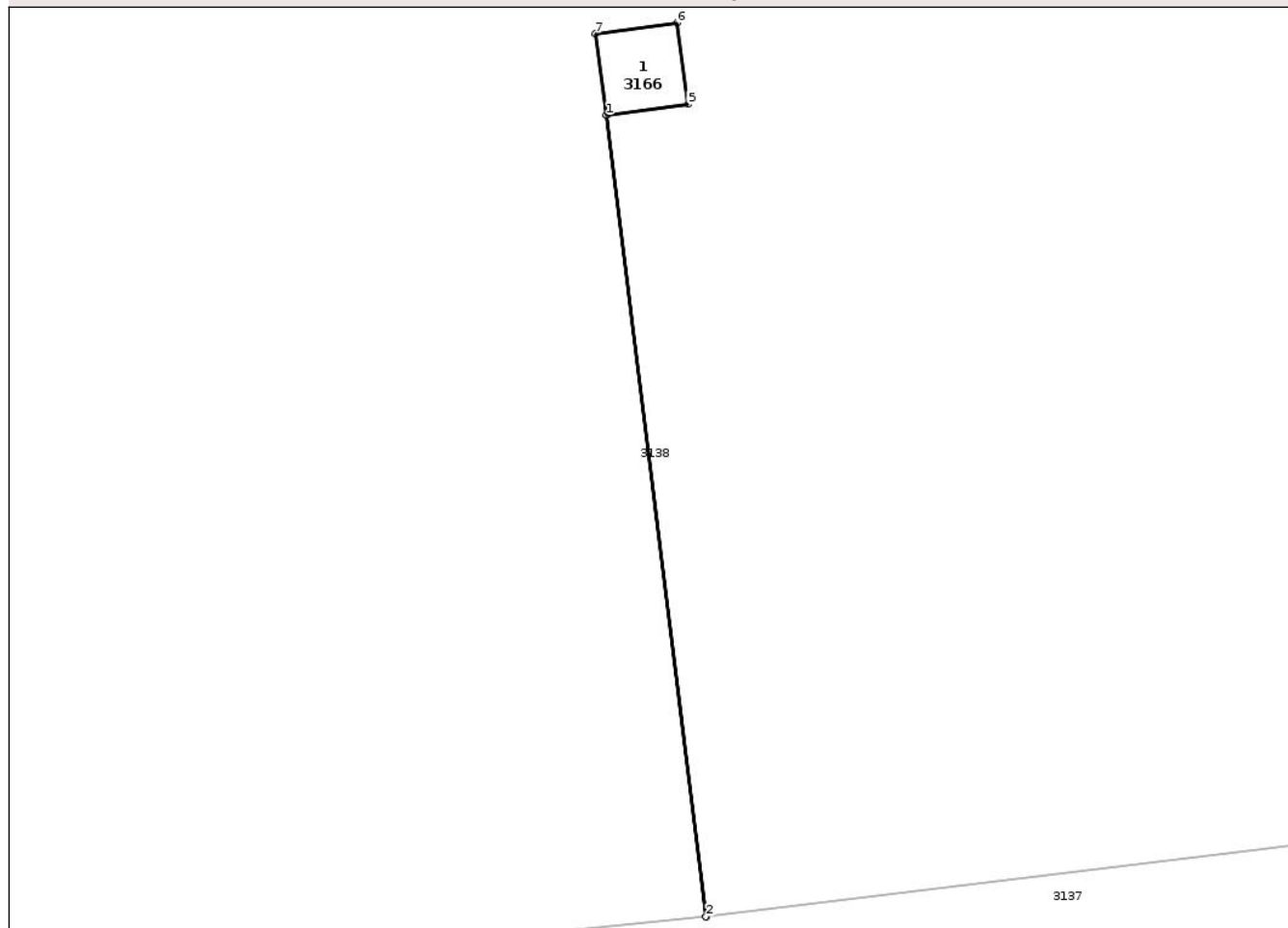
Anexa Nr. 1 La Partea I

Teren

Nr cadastral	Suprafața (mp)*	Observații / Referințe
	Din acte: 0 Masurata: 9	

* Suprafața este determinată în planul de proiecție Stereo 70.

DETALII LINIARE IMOBIL



Date referitoare la teren

Crt	Categorie folosință	Intra vilan	Suprafața (mp)	Tarla	Parcelă	Nr. topo	Observații / Referințe
1	curți constructii	NU	9	4	50	-	

Date referitoare la construcții

Crt	Număr	Destinație construcție	Supraf. (mp)	Situație juridică	Observații / Referințe
A1.1		construcții industriale și edilitare	Din acte: 0 Masurata: 9	Fara acte	Nr. niveluri:1; S. construita la sol:9 mp; S. construita desfasurata:9 mp; STĂLP

Lungime Segmente

1) Valorile lungimilor segmentelor sunt obținute din proiecție în plan.

Punct început	X / Y	Punct sfârșit	X / Y	Lungime segment (** (m)
1	814.956,474 433.204,803	2	814.960,103 433.175,515	29.512
2	814.960,103 433.175,515	3	814.960,113 433.175,517	0.01
3	814.960,113 433.175,517	4	814.956,484 433.204,804	29.511

Punct început	X / Y	Punct sfârșit	X / Y	Lungime segment (** (m)
4	814.956,484 433.204,804	5	814.959,447 433.205,201	2.989
5	814.959,447 433.205,201	6	814.959,049 433.208,175	3.001
6	814.959,049 433.208,175	7	814.956,076 433.207,777	3.0
7	814.956,076 433.207,777	1	814.956,474 433.204,803	3.001

** Lungimile segmentelor sunt determinate în planul de proiecție Stereo 70 și sunt rotunjite la 1 milimetru.

*** Distanța dintre puncte este formată din segmente cumulate ce sunt mai mici decât valoarea 1 milimetru.

Neutilizabil în Circuitul Civil

**DATE DESPRE IMOBILUL NR. 3168**

Oficiul de Cadastru și Publicitate Imobiliară TULCEA
Biroul de Cadastru și Publicitate Imobiliară Tulcea

A. Partea I. Descrierea imobilului

TEREN Extravilan

Adresa: Jud. Tulcea

Nr. Crt	Nr cadastral Nr. topografic	Suprafața* (mp)	Observații / Referințe
A1		Din acte: 0 Masurata: 1	Sector cadastral:5 Teren neimprejmuit;

B. Partea II. Proprietari și acte

Inscrieri privitoare la dreptul de proprietate și alte drepturi reale		Referințe
/		
Act Normativ nr. Legea nr.123/2012, din 10/07/2012 emis de Parlamentul Romaniei;		
B1	Intabulare, drept de PROPRIETATE, domeniul public, dobandit prin Lege, cota actuala 1/1, cota initiala 1/1 1) STATUL ROMAN, CIF:999999999999	A1

C. Partea III. SARCINI .

Inscrieri privind dezmembramintele dreptului de proprietate, drepturi reale de garanție și sarcini	Referințe
NU SUNT	

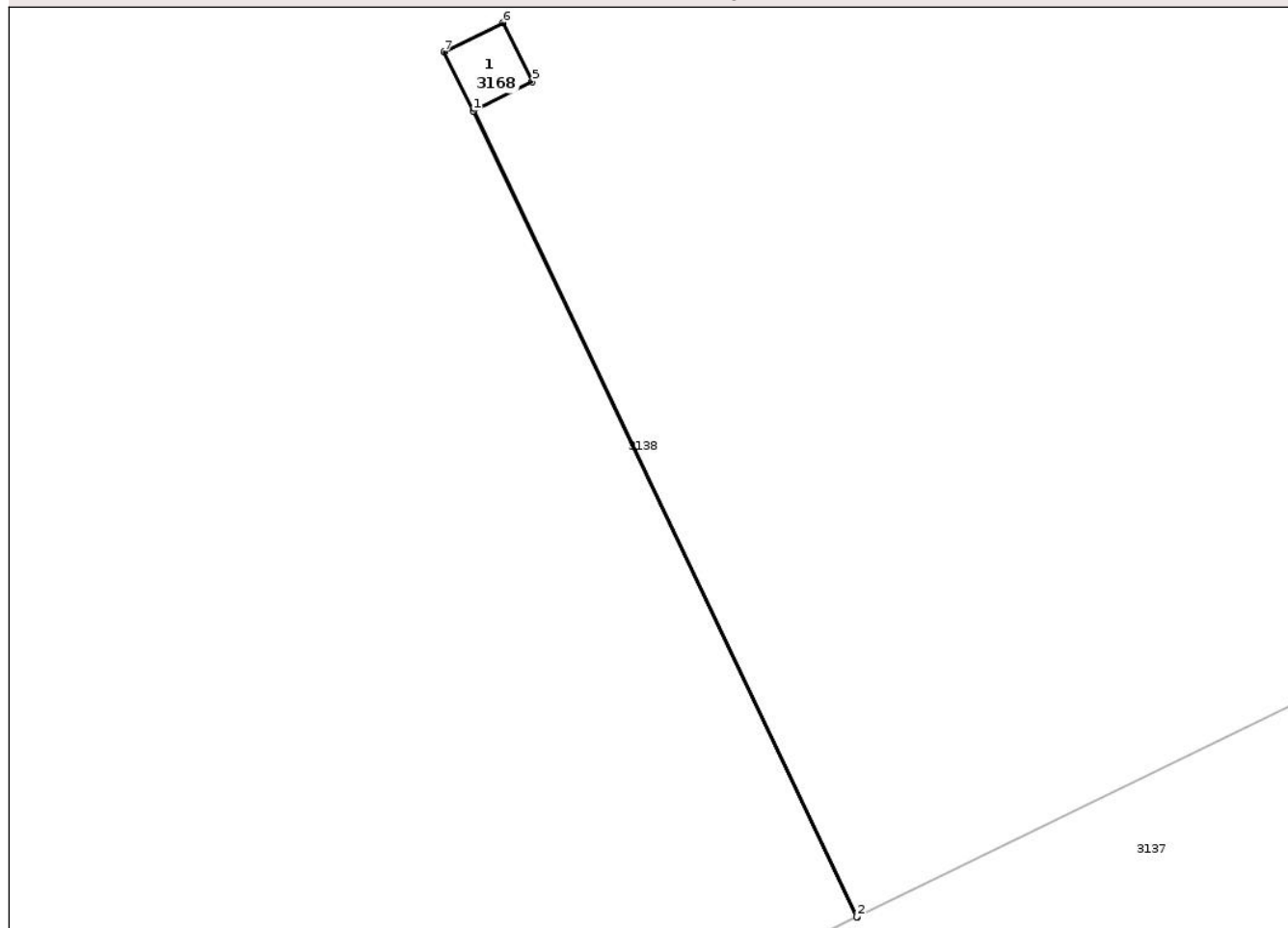
Anexa Nr. 1 La Partea I

Teren

Nr cadastral	Suprafața (mp)*	Observații / Referințe
	Din acte: 0 Masurata: 1	

* Suprafața este determinată în planul de proiecție Stereo 70.

DETALII LINIARE IMOBIL



Date referitoare la teren

Crt	Categorie folosință	Intra vilan	Suprafața (mp)	Tarla	Parcelă	Nr. topo	Observații / Referințe
1	curți constructii	NU	1	4	48	-	

Date referitoare la construcții

Crt	Număr	Destinație construcție	Supraf. (mp)	Situație juridică	Observații / Referințe
A1.1		construcții industriale și edilitare	Din acte: 0 Masurata: 1	Fara acte	Nr. niveluri:1; S. construita la sol:1 mp; S. construita desfasurata:1 mp; STĂLP

Lungime Segmente

1) Valorile lungimilor segmentelor sunt obținute din proiecție în plan.

Punct început	X / Y	Punct sfârșit	X / Y	Lungime segment (** (m)
1	815.150,463 433.249,78	2	815.156,29 433.237,545	13.552
2	815.156,29 433.237,545	3	815.156,299 433.237,549	0.01
3	815.156,299 433.237,549	4	815.150,472 433.249,784	13.552

Punct început	X / Y	Punct sfârșit	X / Y	Lungime segment (** (m)
4	815.150,472 433.249,784	5	815.151,36 433.250,222	0.99
5	815.151,36 433.250,222	6	815.150,918 433.251,119	1.0
6	815.150,918 433.251,119	7	815.150,021 433.250,677	1.0
7	815.150,021 433.250,677	1	815.150,463 433.249,78	1.0

** Lungimile segmentelor sunt determinate în planul de proiecție Stereo 70 și sunt rotunjite la 1 milimetru.

*** Distanța dintre puncte este formată din segmente cumulate ce sunt mai mici decât valoarea 1 milimetru.

Neutilizabil în Circuitul Civil

**DATE DESPRE IMOBILUL NR. 3170**

Oficiul de Cadastru și Publicitate Imobiliară TULCEA
Biroul de Cadastru și Publicitate Imobiliară Tulcea

A. Partea I. Descrierea imobilului

TEREN Extravilan

Adresa: Jud. Tulcea

Nr. Crt	Nr cadastral Nr. topografic	Suprafața* (mp)	Observații / Referințe
A1		Din acte: 0 Masurata: 9	Sector cadastral:5 Teren neimprejmuit;

B. Partea II. Proprietari și acte

Inscrieri privitoare la dreptul de proprietate și alte drepturi reale		Referințe
/		
Act Normativ nr. Legea nr.123/2012, din 10/07/2012 emis de Parlamentul Romaniei;		
B1	Intabulare, drept de PROPRIETATE, domeniul public, dobandit prin Lege, cota actuala 1/1, cota initiala 1/1 1) STATUL ROMAN, CIF:999999999999	A1

C. Partea III. SARCINI .

Inscrieri privind dezmembramintele dreptului de proprietate, drepturi reale de garanție și sarcini	Referințe
NU SUNT	

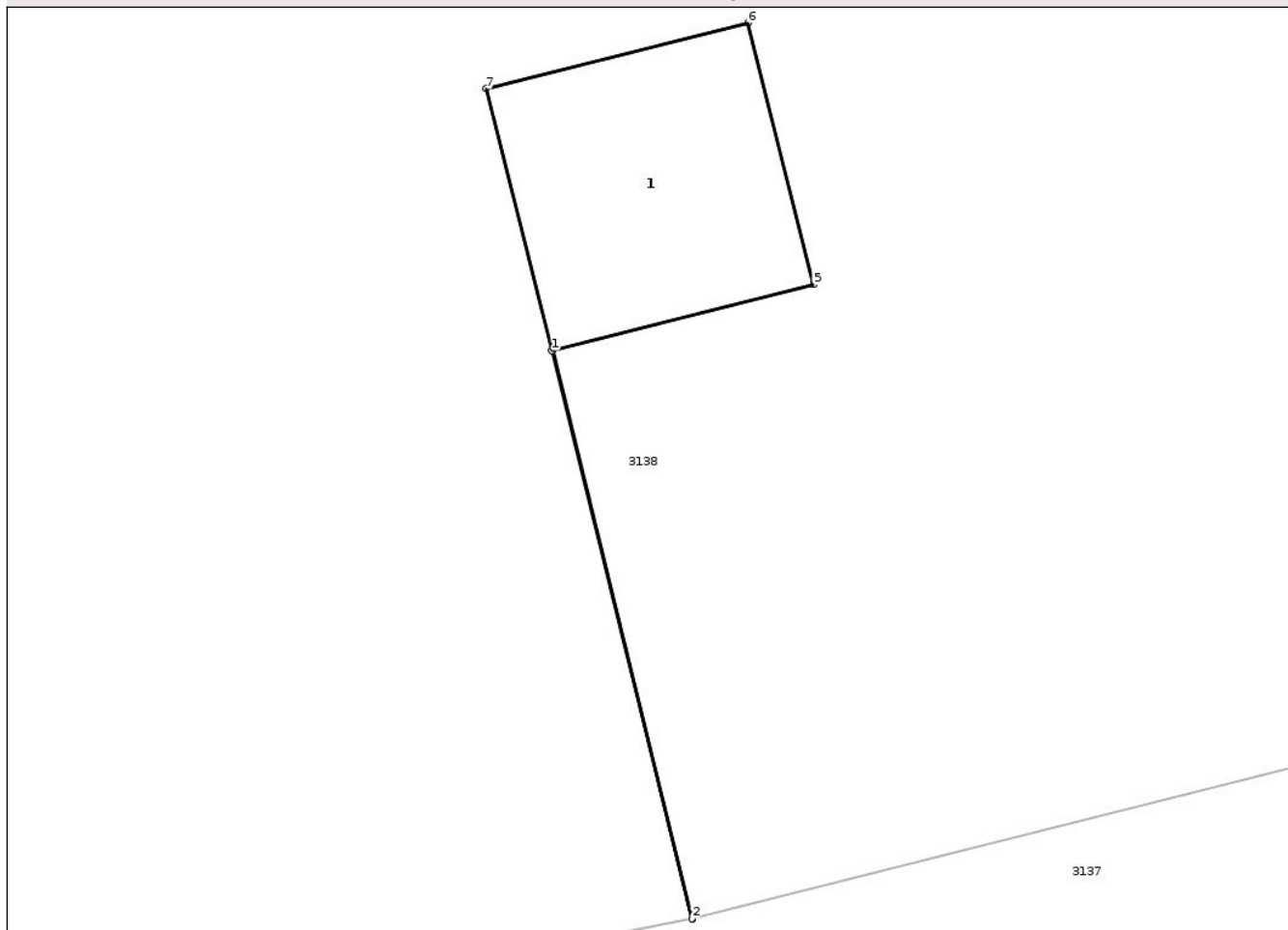
Anexa Nr. 1 La Partea I

Teren

Nr cadastral	Suprafața (mp)*	Observații / Referințe
	Din acte: 0 Masurata: 9	

* Suprafața este determinată în planul de proiecție Stereo 70.

DETALII LINIARE IMOBIL



Date referitoare la teren

Crt	Categorie folosință	Intra vilan	Suprafața (mp)	Tarla	Parcelă	Nr. topo	Observații / Referințe
1	curți constructii	NU	9	4	46	-	

Date referitoare la construcții

Crt	Număr	Destinație construcție	Supraf. (mp)	Situație juridică	Observații / Referințe
A1.1		construcții industriale și edilitare	Din acte: 0 Masurata: 9	Fara acte	Nr. niveluri:1; S. construita la sol:9 mp; S. construita desfasurata:9 mp; STĂLP

Lungime Segmente

1) Valorile lungimilor segmentelor sunt obținute din proiecție în plan.

Punct început	X / Y	Punct sfârșit	X / Y	Lungime segment (** (m)
1	815.339,081 433.299,277	2	815.340,636 433.292,965	6.501
2	815.340,636 433.292,965	3	815.340,645 433.292,967	0.009
3	815.340,645 433.292,967	4	815.339,09 433.299,28	6.502

Punct început	X / Y	Punct sfârșit	X / Y	Lungime segment (** (m)
4	815.339,09 433.299,28	5	815.341,99 433.300,01	2.99
5	815.341,99 433.300,01	6	815.341,257 433.302,919	3.0
6	815.341,257 433.302,919	7	815.338,348 433.302,186	3.0
7	815.338,348 433.302,186	1	815.339,081 433.299,277	3.0

** Lungimile segmentelor sunt determinate în planul de proiecție Stereo 70 și sunt rotunjite la 1 milimetru.

*** Distanța dintre puncte este formată din segmente cumulate ce sunt mai mici decât valoarea 1 milimetru.

Neutilizabil în Circuitul Civil

**DATE DESPRE IMOBILUL NR. 3171**

Oficiul de Cadastru și Publicitate Imobiliară TULCEA
Biroul de Cadastru și Publicitate Imobiliară Tulcea

A. Partea I. Descrierea imobilului

TEREN Extravilan

Adresa: Jud. Tulcea

Nr. Crt	Nr cadastral Nr. topografic	Suprafața* (mp)	Observații / Referințe
A1		Din acte: 0 Masurata: 1	Sector cadastral:5 Teren neimprejmuit;

B. Partea II. Proprietari și acte

Inscrieri privitoare la dreptul de proprietate și alte drepturi reale		Referințe
/		
Act Normativ nr. Legea nr.123/2012, din 10/07/2012 emis de Parlamentul Romaniei;		
B1	Intabulare, drept de PROPRIETATE, domeniul public, dobandit prin Lege, cota actuala 1/1, cota initiala 1/1 1) STATUL ROMAN, CIF:999999999999	A1

C. Partea III. SARCINI .

Inscrieri privind dezmembramintele dreptului de proprietate, drepturi reale de garanție și sarcini	Referințe
NU SUNT	

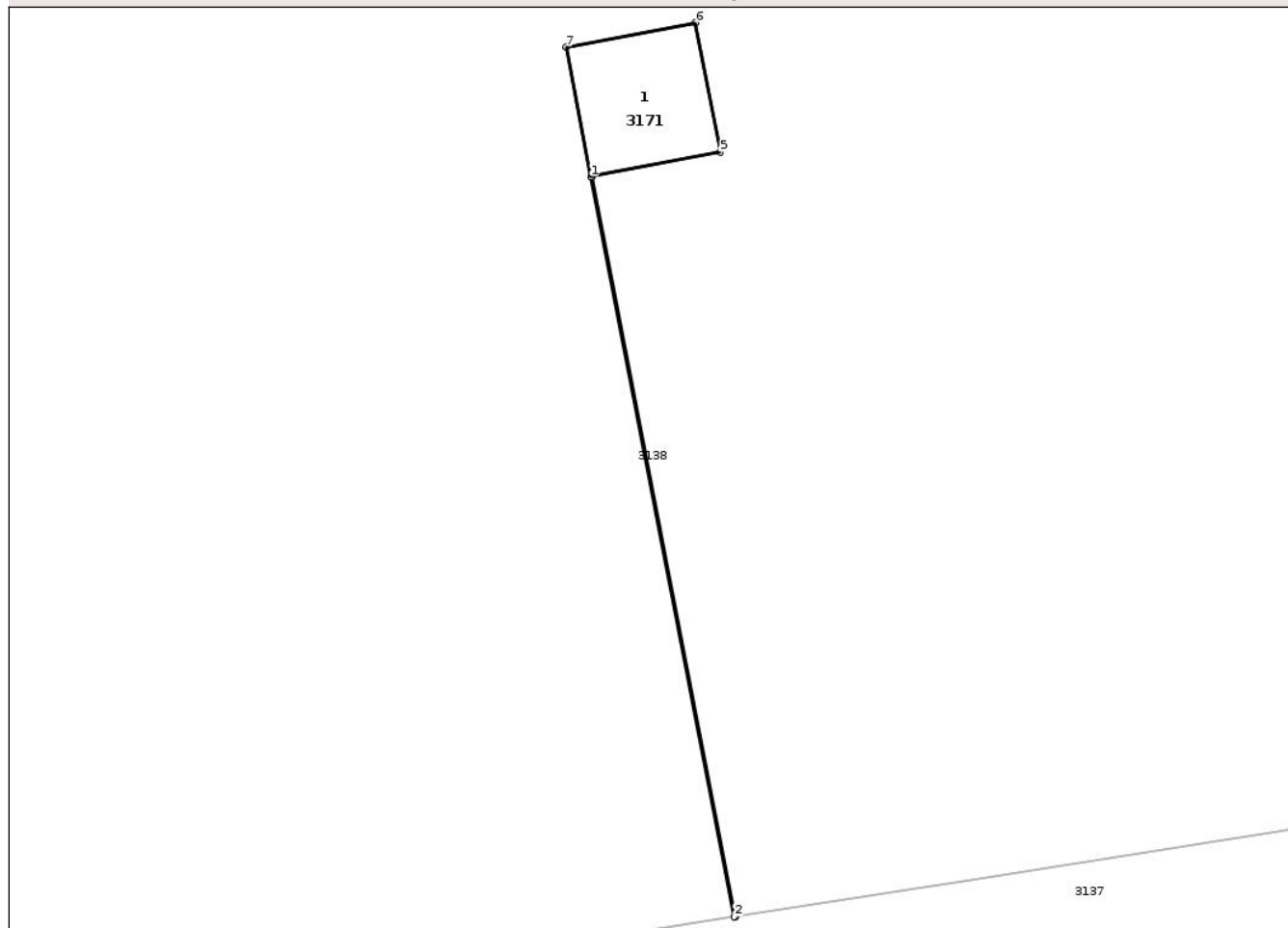
Anexa Nr. 1 La Partea I

Teren

Nr cadastral	Suprafața (mp)*	Observații / Referințe
	Din acte: 0 Masurata: 1	

* Suprafața este determinată în planul de proiecție Stereo 70.

DETALII LINIARE IMOBIL



Date referitoare la teren

Crt	Categorie folosință	Intra vilan	Suprafața (mp)	Tarla	Parcelă	Nr. topo	Observații / Referințe
1	curți constructii	NU	1	4	45	-	

Date referitoare la construcții

Crt	Număr	Destinație construcție	Supraf. (mp)	Situație juridică	Observații / Referințe
A1.1		construcții industriale și edilitare	Din acte: 0 Masurata: 1	Fara acte	Nr. niveluri:1; S. construita la sol:1 mp; S. construita desfasurata:1 mp; STĂLP

Lungime Segmente

1) Valorile lungimilor segmentelor sunt obținute din proiecție în plan.

Punct început	X / Y	Punct sfârșit	X / Y	Lungime segment (** (m)
1	815.438,614 433.319,815	2	815.439,702 433.314,195	5.724
2	815.439,702 433.314,195	3	815.439,712 433.314,196	0.01
3	815.439,712 433.314,196	4	815.438,624 433.319,817	5.725

Punct început	X / Y	Punct sfârșit	X / Y	Lungime segment (** (m)
4	815.438,624 433.319,817	5	815.439,596 433.320,002	0.989
5	815.439,596 433.320,002	6	815.439,41 433.320,984	0.999
6	815.439,41 433.320,984	7	815.438,427 433.320,798	1.0
7	815.438,427 433.320,798	1	815.438,614 433.319,815	1.001

** Lungimile segmentelor sunt determinate în planul de proiecție Stereo 70 și sunt rotunjite la 1 milimetru.

*** Distanța dintre puncte este formată din segmente cumulate ce sunt mai mici decât valoarea 1 milimetru.

Neutilizabil în Circuitul Civil

**DATE DESPRE IMOBILUL NR. 3172**

Oficiul de Cadastru și Publicitate Imobiliară TULCEA
Biroul de Cadastru și Publicitate Imobiliară Tulcea

A. Partea I. Descrierea imobilului

TEREN Extravilan

Adresa: Jud. Tulcea

Nr. Crt	Nr cadastral Nr. topografic	Suprafața* (mp)	Observații / Referințe
A1		Din acte: 0 Masurata: 1	Sector cadastral:5 Teren neimprejmuit;

B. Partea II. Proprietari și acte

Inscrieri privitoare la dreptul de proprietate și alte drepturi reale		Referințe
/		
Act Normativ nr. Legea nr.123/2012, din 10/07/2012 emis de Parlamentul Romaniei;		
B1	Intabulare, drept de PROPRIETATE, domeniul public, dobandit prin Lege, cota actuala 1/1, cota initiala 1/1 1) STATUL ROMAN, CIF:999999999999	A1

C. Partea III. SARCINI .

Inscrieri privind dezmembramintele dreptului de proprietate, drepturi reale de garanție și sarcini	Referințe
NU SUNT	

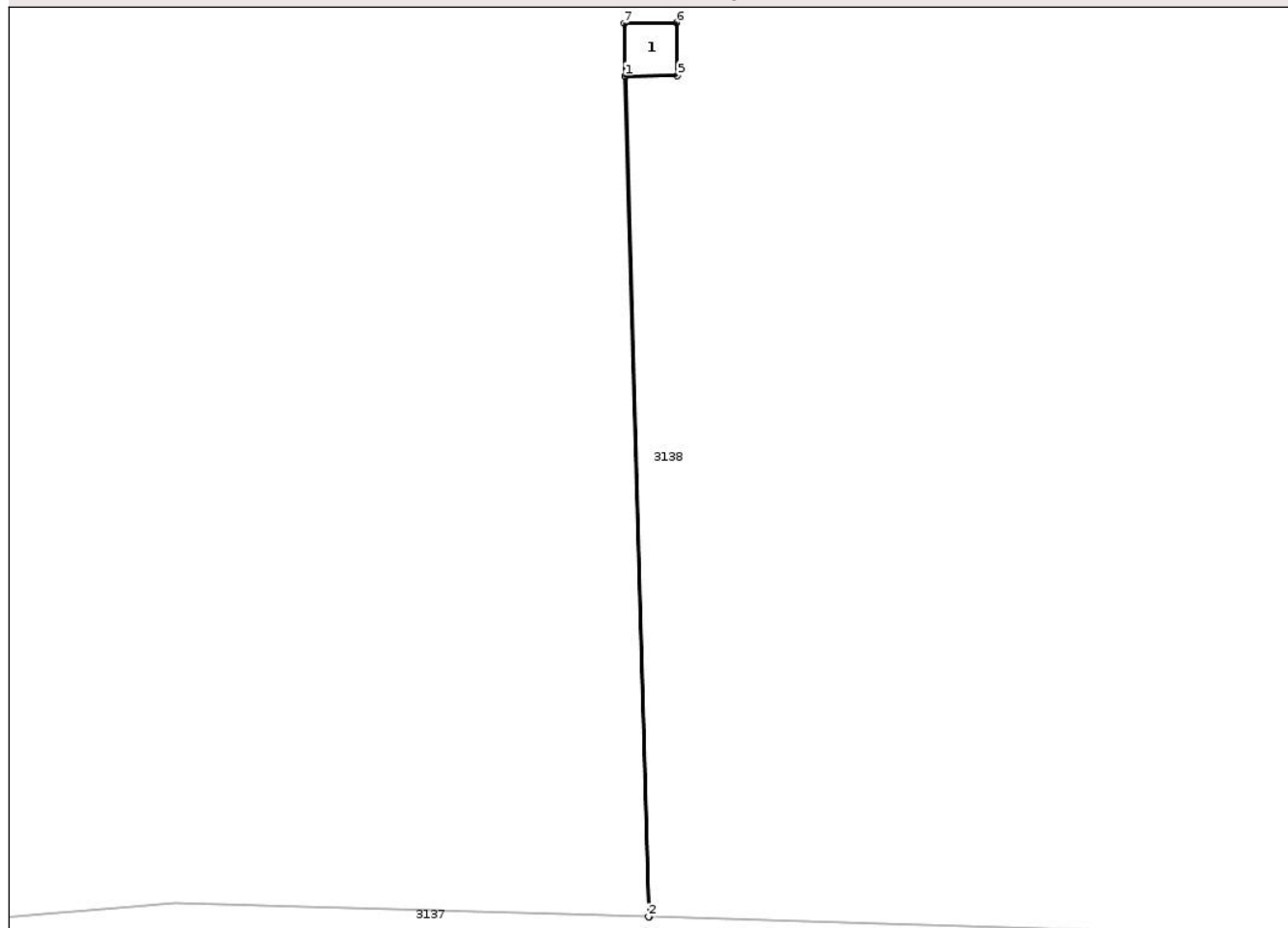
Anexa Nr. 1 La Partea I

Teren

Nr cadastral	Suprafața (mp)*	Observații / Referințe
	Din acte: 0 Masurata: 1	

* Suprafața este determinată în planul de proiecție Stereo 70.

DETALII LINIARE IMOBIL



Date referitoare la teren

Crt	Categorie folosință	Intra vilan	Suprafața (mp)	Tarla	Parcelă	Nr. topo	Observații / Referințe
1	curți constructii	NU	1	4	44	-	

Date referitoare la construcții

Crt	Număr	Destinație construcție	Supraf. (mp)	Situație juridică	Observații / Referințe
A1.1		construcții industriale și edilitare	Din acte: 0 Masurata: 1	Fara acte	Nr. niveluri:1; S. construita la sol:1 mp; S. construita desfasurata:1 mp; STĂLP

Lungime Segmente

1) Valorile lungimilor segmentelor sunt obținute din proiecție în plan.

Punct început	X / Y	Punct sfârșit	X / Y	Lungime segment (** (m)
1	815.535,651 433.339,43	2	815.536,102 433.323,456	15.98
2	815.536,102 433.323,456	3	815.536,112 433.323,456	0.01
3	815.536,112 433.323,456	4	815.535,661 433.339,43	15.98

Punct început	X / Y	Punct sfârșit	X / Y	Lungime segment (** (m)
4	815.535,661 433.339,43	5	815.536,651 433.339,444	0.99
5	815.536,651 433.339,444	6	815.536,637 433.340,444	1.0
6	815.536,637 433.340,444	7	815.535,637 433.340,43	1.0
7	815.535,637 433.340,43	1	815.535,651 433.339,43	1.0

** Lungimile segmentelor sunt determinate în planul de proiecție Stereo 70 și sunt rotunjite la 1 milimetru.

*** Distanța dintre puncte este formată din segmente cumulate ce sunt mai mici decât valoarea 1 milimetru.

Neutilizabil în Circuitul Civil

**DATE DESPRE IMOBILUL NR. 3173**

Oficiul de Cadastru și Publicitate Imobiliară TULCEA
Biroul de Cadastru și Publicitate Imobiliară Tulcea

A. Partea I. Descrierea imobilului

TEREN Extravilan

Adresa: Jud. Tulcea

Nr. Crt	Nr cadastral Nr. topografic	Suprafața* (mp)	Observații / Referințe
A1		Din acte: 0 Masurata: 9	Sector cadastral:5 Teren neimprejmuit;

B. Partea II. Proprietari și acte

Inscrieri privitoare la dreptul de proprietate și alte drepturi reale		Referințe
/		
Act Normativ nr. Legea nr.123/2012, din 10/07/2012 emis de Parlamentul Romaniei;		
B1	Intabulare, drept de PROPRIETATE, domeniul public, dobandit prin Lege, cota actuala 1/1, cota initiala 1/1 1) STATUL ROMAN, CIF:999999999999	A1

C. Partea III. SARCINI .

Inscrieri privind dezmembramintele dreptului de proprietate, drepturi reale de garanție și sarcini	Referințe
NU SUNT	

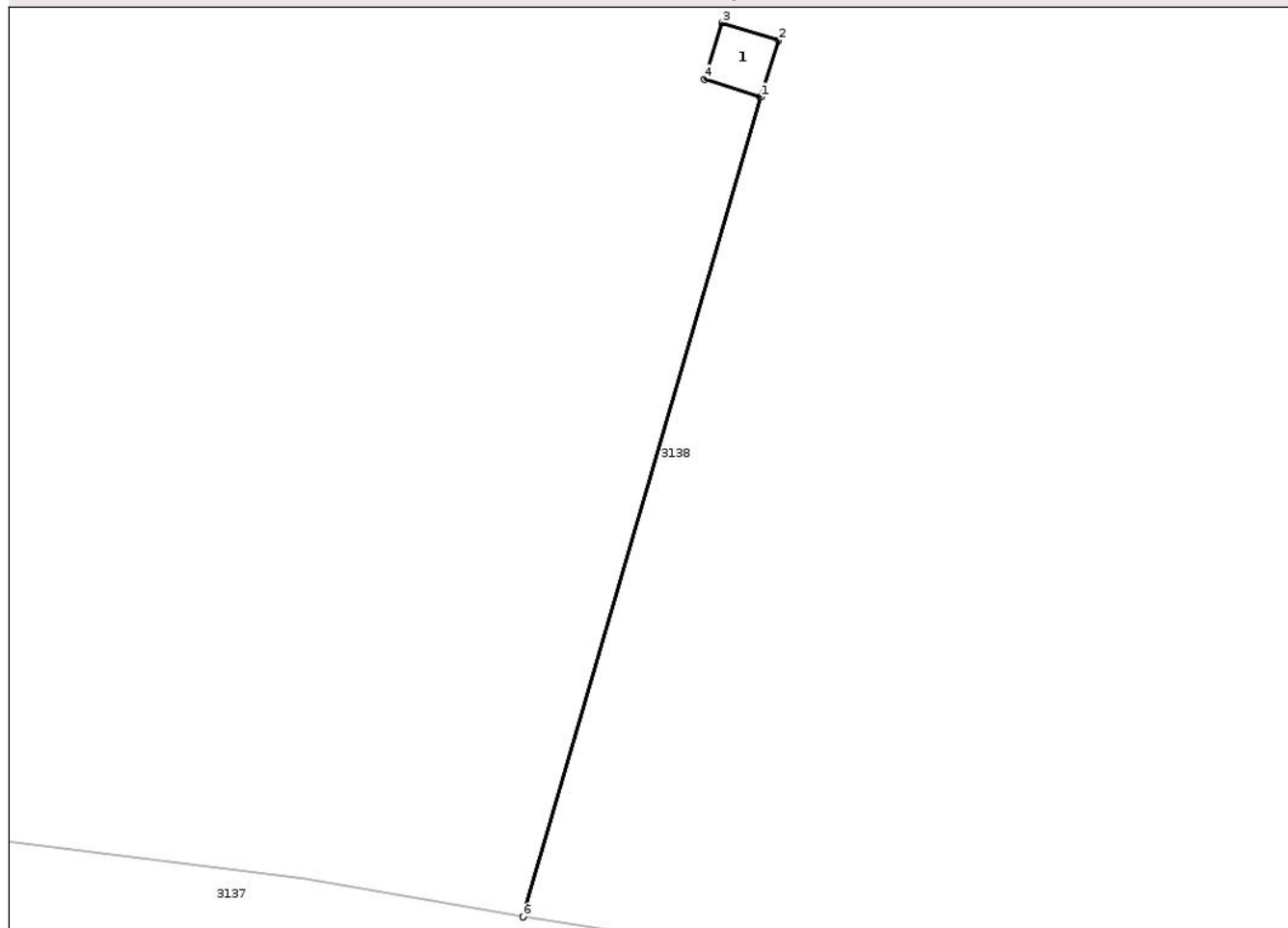
Anexa Nr. 1 La Partea I

Teren

Nr cadastral	Suprafața (mp)*	Observații / Referințe
	Din acte: 0 Masurata: 9	

* Suprafața este determinată în planul de proiecție Stereo 70.

DETALII LINIARE IMOBIL



Date referitoare la teren

Crt	Categorie folosință	Intra vilan	Suprafața (mp)	Tarla	Parcelă	Nr. topo	Observații / Referințe
1	curti constructii	NU	9	4	43	-	

Date referitoare la construcții

Crt	Număr	Destinație construcție	Supraf. (mp)	Situație juridică	Observații / Referințe
A1.1		construcții industriale și edilitare	Din acte: 0 Masurata: 9	Fara acte	Nr. niveluri:1; S. construita la sol:9 mp; S. construita desfasurata:9 mp; STĂLP

Lungime Segmente

1) Valorile lungimilor segmentelor sunt obținute din proiecție în plan.

Punct început	X / Y	Punct sfârșit	X / Y	Lungime segment (** (m)
1	815.636,87 433.357,35	2	815.637,776 433.360,21	3.0
2	815.637,776 433.360,21	3	815.634,916 433.361,116	3.0
3	815.634,916 433.361,116	4	815.634,01 433.358,256	3.0

Punct început	X / Y	Punct sfârșit	X / Y	Lungime segment (** (m)
4	815.634,01 433.358,256	5	815.636,86 433.357,353	2.99
5	815.636,86 433.357,353	6	815.624,795 433.315,71	43.356
6	815.624,795 433.315,71	7	815.624,805 433.315,708	0.01
7	815.624,805 433.315,708	1	815.636,87 433.357,35	43.355

** Lungimile segmentelor sunt determinate în planul de proiecție Stereo 70 și sunt rotunjite la 1 milimetru.

*** Distanța dintre puncte este formată din segmente cumulate ce sunt mai mici decât valoarea 1 milimetru.

Neutilizabil în Circuitul Civil

**DATE DESPRE IMOBILUL NR. 3175**

Oficiul de Cadastru și Publicitate Imobiliară TULCEA
Biroul de Cadastru și Publicitate Imobiliară Tulcea

A. Partea I. Descrierea imobilului

TEREN Extravilan

Adresa: Jud. Tulcea

Nr. Crt	Nr cadastral Nr. topografic	Suprafața* (mp)	Observații / Referințe
A1		Din acte: 0 Masurata: 1	Sector cadastral:5 Teren neimprejmuit;

B. Partea II. Proprietari și acte

Inscrieri privitoare la dreptul de proprietate și alte drepturi reale		Referințe
/		
Act Normativ nr. Legea nr.123/2012, din 10/07/2012 emis de Parlamentul Romaniei;		
B1	Intabulare, drept de PROPRIETATE, domeniul public, dobandit prin Lege, cota actuala 1/1, cota initiala 1/1 1) STATUL ROMAN, CIF:999999999999	A1

C. Partea III. SARCINI .

Inscrieri privind dezmembramintele dreptului de proprietate, drepturi reale de garanție și sarcini	Referințe
NU SUNT	

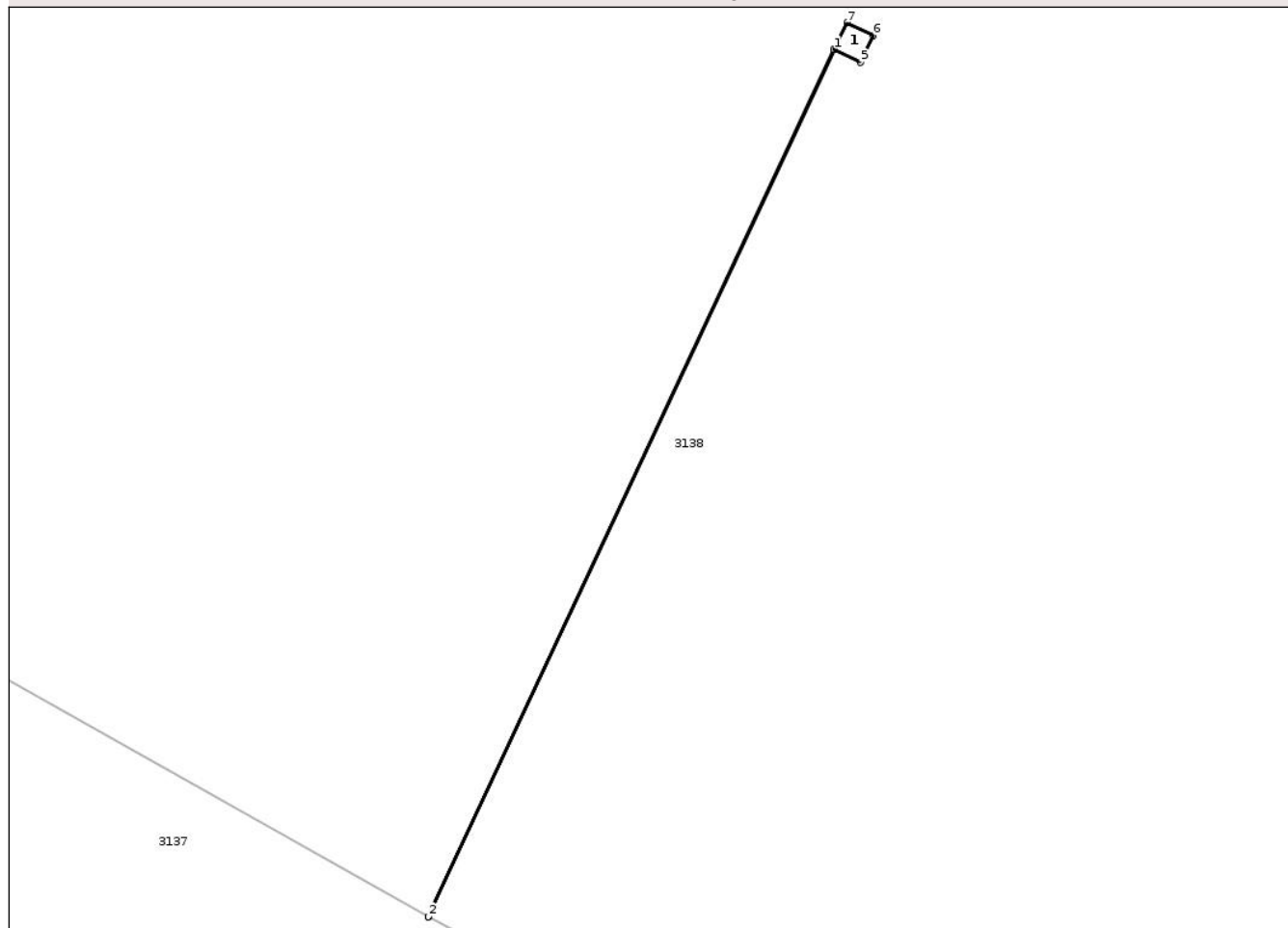
Anexa Nr. 1 La Partea I

Teren

Nr cadastral	Suprafața (mp)*	Observații / Referințe
	Din acte: 0 Masurata: 1	

* Suprafața este determinată în planul de proiecție Stereo 70.

DETALII LINIARE IMOBIL



Date referitoare la teren

Crt	Categorie folosință	Intra vilan	Suprafața (mp)	Tarla	Parcelă	Nr. topo	Observații / Referințe
1	curți constructii	NU	1	4	41	-	

Date referitoare la construcții

Crt	Număr	Destinație construcție	Supraf. (mp)	Situație juridică	Observații / Referințe
A1.1		construcții industriale și edilitare	Din acte: 0 Masurata: 1	Fara acte	Nr. niveluri:1; S. construita la sol:1 mp; S. construita desfasurata:1 mp; STĂLP

Lungime Segmente

1) Valorile lungimilor segmentelor sunt obținute din proiecție în plan.

Punct început	X / Y	Punct sfârșit	X / Y	Lungime segment (** (m)
1	815.816,865 433.282,04	2	815.803,133 433.252,679	32.414
2	815.803,133 433.252,679	3	815.803,142 433.252,674	0.01
3	815.803,142 433.252,674	4	815.816,874 433.282,035	32.414

Punct început	X / Y	Punct sfârșit	X / Y	Lungime segment (** (m)
4	815.816,874 433.282,035	5	815.817,763 433.281,601	0.989
5	815.817,763 433.281,601	6	815.818,203 433.282,499	1.0
6	815.818,203 433.282,499	7	815.817,304 433.282,938	1.0
7	815.817,304 433.282,938	1	815.816,865 433.282,04	1.0

** Lungimile segmentelor sunt determinate în planul de proiecție Stereo 70 și sunt rotunjite la 1 milimetru.

*** Distanța dintre puncte este formată din segmente cumulate ce sunt mai mici decât valoarea 1 milimetru.

Neutilizabil în Circuitul Civil

**DATE DESPRE IMOBILUL NR. 3178**

Oficiul de Cadastru și Publicitate Imobiliară TULCEA
Biroul de Cadastru și Publicitate Imobiliară Tulcea

A. Partea I. Descrierea imobilului

TEREN Extravilan

Adresa: Jud. Tulcea

Nr. Crt	Nr cadastral Nr. topografic	Suprafața* (mp)	Observații / Referințe
A1		Din acte: 0 Masurata: 1	Sector cadastral:5 Teren neimprejmuit;

B. Partea II. Proprietari și acte

Inscrieri privitoare la dreptul de proprietate și alte drepturi reale		Referințe
/		
Act Normativ nr. Legea nr.123/2012, din 10/07/2012 emis de Parlamentul Romaniei;		
B1	Intabulare, drept de PROPRIETATE, domeniul public, dobandit prin Lege, cota actuala 1/1, cota initiala 1/1 1) STATUL ROMAN, CIF:999999999999	A1

C. Partea III. SARCINI .

Inscrieri privind dezmembramintele dreptului de proprietate, drepturi reale de garanție și sarcini	Referințe
NU SUNT	


Anexa Nr. 1 La Partea I

Teren

Nr cadastral	Suprafața (mp)*	Observații / Referințe
	Din acte: 0 Masurata: 1	

* Suprafața este determinată în planul de proiecție Stereo 70.

DETALII LINIARE IMOBIL



Date referitoare la teren

Crt	Categorie folosință	Intra vilan	Suprafața (mp)	Tarla	Parcelă	Nr. topo	Observații / Referințe
1	curți constructii	NU	1	4	38	-	

Date referitoare la construcții

Crt	Număr	Destinație construcție	Supraf. (mp)	Situație juridică	Observații / Referințe
A1.1		construcții industriale și edilitare	Din acte: 0 Masurata: 1	Fara acte	Nr. niveluri:1; S. construita la sol:1 mp; S. construita desfasurata:1 mp; STĂLP

Lungime Segmente

1) Valorile lungimilor segmentelor sunt obținute din proiecție în plan.

Punct început	X / Y	Punct sfârșit	X / Y	Lungime segment (** (m)
1	816.093,841 433.199,955	2	816.089,316 433.154,638	45.542
2	816.089,316 433.154,638	3	816.089,326 433.154,637	0.01
3	816.089,326 433.154,637	4	816.093,851 433.199,954	45.542

Punct început	X / Y	Punct sfârșit	X / Y	Lungime segment (** (m)
4	816.093,851 433.199,954	5	816.094,838 433.199,878	0.99
5	816.094,838 433.199,878	6	816.094,915 433.200,875	1.0
6	816.094,915 433.200,875	7	816.093,918 433.200,952	1.0
7	816.093,918 433.200,952	1	816.093,841 433.199,955	1.0

** Lungimile segmentelor sunt determinate în planul de proiecție Stereo 70 și sunt rotunjite la 1 milimetru.

*** Distanța dintre puncte este formată din segmente cumulate ce sunt mai mici decât valoarea 1 milimetru.

Neutilizabil în Circuitul Civil

**DATE DESPRE IMOBILUL NR. 3180**

Oficiul de Cadastru și Publicitate Imobiliară TULCEA
Biroul de Cadastru și Publicitate Imobiliară Tulcea

A. Partea I. Descrierea imobilului

TEREN Extravilan

Adresa: Jud. Tulcea

Nr. Crt	Nr cadastral Nr. topografic	Suprafața* (mp)	Observații / Referințe
A1		Din acte: 0 Masurata: 1	Sector cadastral:5 Teren neimprejmuit;

B. Partea II. Proprietari și acte

Inscrieri privitoare la dreptul de proprietate și alte drepturi reale		Referințe
/		
Act Normativ nr. Legea nr.123/2012, din 10/07/2012 emis de Parlamentul Romaniei;		
B1	Intabulare, drept de PROPRIETATE, domeniul public, dobandit prin Lege, cota actuala 1/1, cota initiala 1/1 1) STATUL ROMAN, CIF:999999999999	A1

C. Partea III. SARCINI .

Inscrieri privind dezmembramintele dreptului de proprietate, drepturi reale de garanție și sarcini	Referințe
NU SUNT	

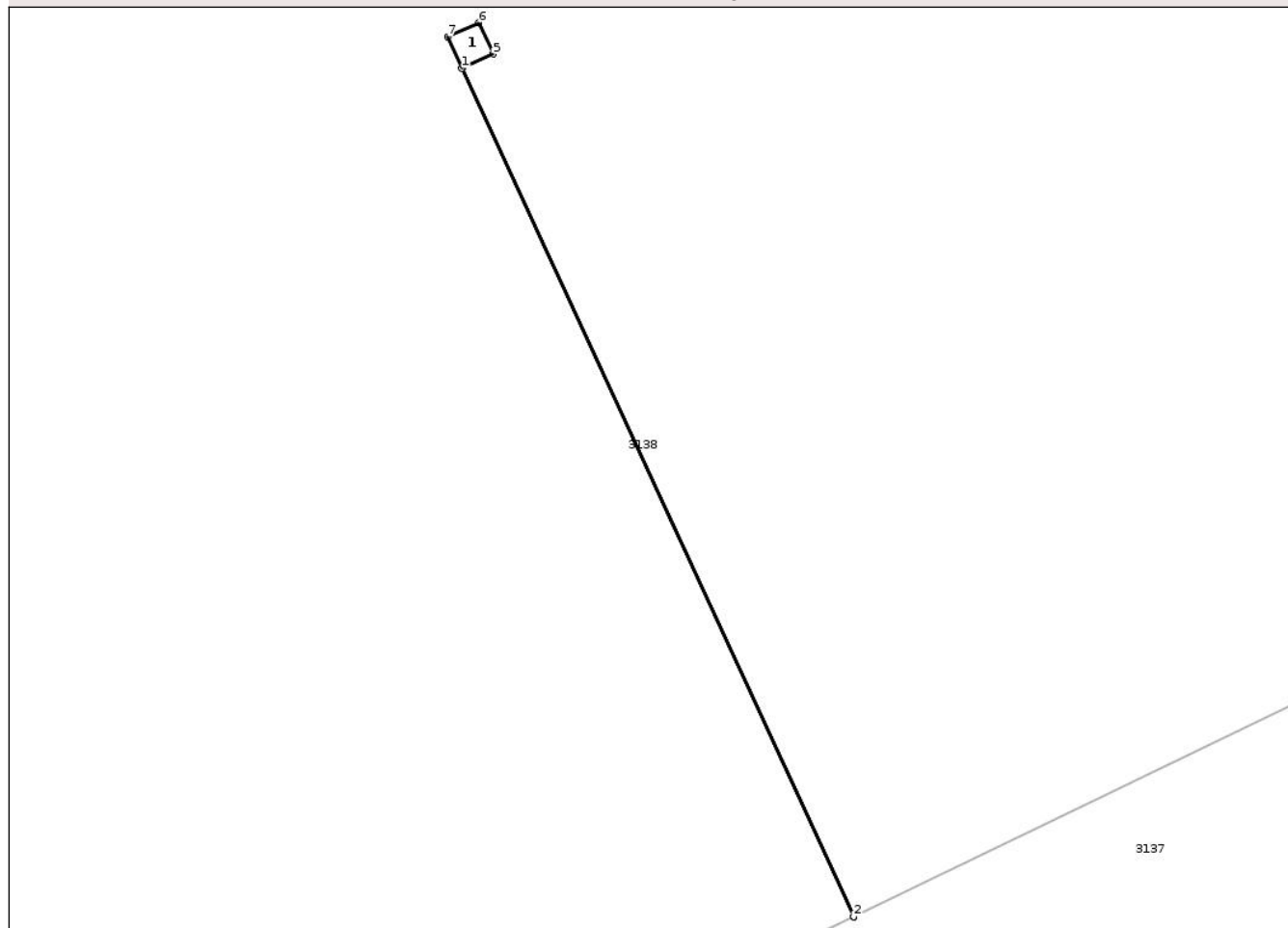
Anexa Nr. 1 La Partea I

Teren

Nr cadastral	Suprafața (mp)*	Observații / Referințe
	Din acte: 0 Masurata: 1	

* Suprafața este determinată în planul de proiecție Stereo 70.

DETALII LINIARE IMOBIL



Date referitoare la teren

Crt	Categorie folosință	Intra vilan	Suprafața (mp)	Tarla	Parcelă	Nr. topo	Observații / Referințe
1	curți constructii	NU	1	4	36	-	

Date referitoare la construcții

Crt	Număr	Destinație construcție	Supraf. (mp)	Situație juridică	Observații / Referințe
A1.1		construcții industriale și edilitare	Din acte: 0 Masurata: 1	Fara acte	Nr. niveluri:1; S. construita la sol:1 mp; S. construita desfasurata:1 mp; STĂLP

Lungime Segmente

1) Valorile lungimilor segmentelor sunt obținute din proiecție în plan.

Punct început	X / Y	Punct sfârșit	X / Y	Lungime segment (** (m)
1	816.288,662 433.202,125	2	816.300,069 433.177,388	27.24
2	816.300,069 433.177,388	3	816.300,078 433.177,392	0.01
3	816.300,078 433.177,392	4	816.288,671 433.202,129	27.24

Punct început	X / Y	Punct sfârșit	X / Y	Lungime segment (** (m)
4	816.288,671 433.202,129	5	816.289,572 433.202,538	0.989
5	816.289,572 433.202,538	6	816.289,159 433.203,449	1.0
6	816.289,159 433.203,449	7	816.288,248 433.203,036	1.0
7	816.288,248 433.203,036	1	816.288,662 433.202,125	1.001

** Lungimile segmentelor sunt determinate în planul de proiecție Stereo 70 și sunt rotunjite la 1 milimetru.

*** Distanța dintre puncte este formată din segmente cumulate ce sunt mai mici decât valoarea 1 milimetru.

Neutilizabil în Circuitul Civil

**DATE DESPRE IMOBILUL NR. 3182**

Oficiul de Cadastru și Publicitate Imobiliară TULCEA
Biroul de Cadastru și Publicitate Imobiliară Tulcea

A. Partea I. Descrierea imobilului

TEREN Extravilan

Adresa: Jud. Tulcea

Nr. Crt	Nr cadastral Nr. topografic	Suprafața* (mp)	Observații / Referințe
A1		Din acte: 0 Masurata: 9	Sector cadastral:5 Teren neimprejmuit;

B. Partea II. Proprietari și acte

Inscrieri privitoare la dreptul de proprietate și alte drepturi reale		Referințe
/		
Act Normativ nr. Legea nr.123/2012, din 10/07/2012 emis de Parlamentul Romaniei;		
B1	Intabulare, drept de PROPRIETATE, domeniul public, dobandit prin Lege, cota actuala 1/1, cota initiala 1/1 1) STATUL ROMAN, CIF:999999999999	A1

C. Partea III. SARCINI .

Inscrieri privind dezmembramintele dreptului de proprietate, drepturi reale de garanție și sarcini	Referințe
NU SUNT	

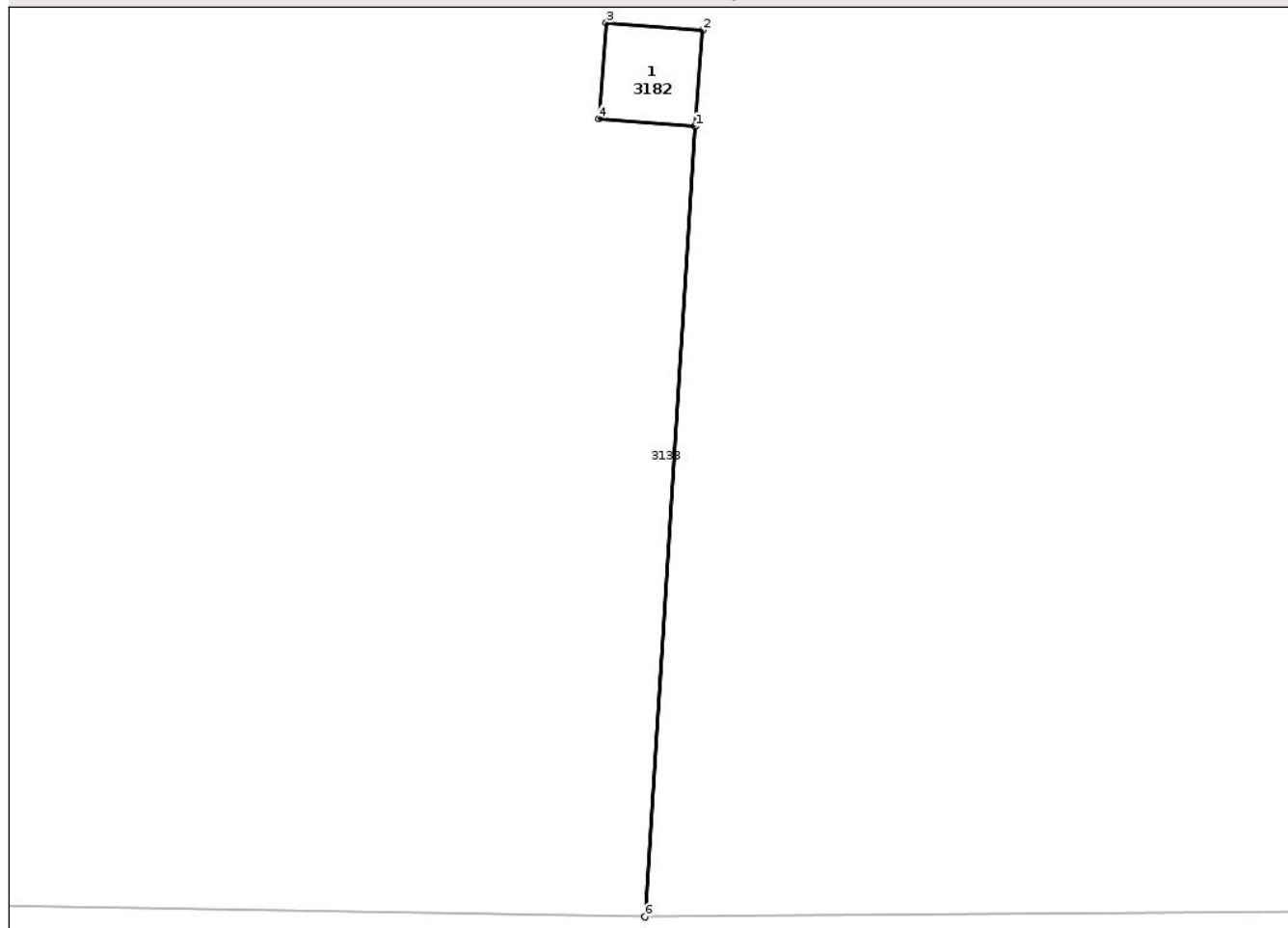
Anexa Nr. 1 La Partea I

Teren

Nr cadastral	Suprafața (mp)*	Observații / Referințe
	Din acte: 0 Masurata: 9	

* Suprafața este determinată în planul de proiecție Stereo 70.

DETALII LINIARE IMOBIL



Date referitoare la teren

Crt	Categorie folosință	Intra vilan	Suprafața (mp)	Tarla	Parcelă	Nr. topo	Observații / Referințe
1	curți constructii	NU	9	4	34	-	

Date referitoare la construcții

Crt	Număr	Destinație construcție	Supraf. (mp)	Situație juridică	Observații / Referințe
A1.1		construcții industriale și edilitare	Din acte: 0 Masurata: 9	Fara acte	Nr. niveluri:1; S. construita la sol:9 mp; S. construita desfasurata:9 mp; STĂLP

Lungime Segmente

1) Valorile lungimilor segmentelor sunt obținute din proiecție în plan.

Punct început	X / Y	Punct sfârșit	X / Y	Lungime segment (** (m)
1	816.481,284 433.251,264	2	816.481,514 433.254,255	3.0
2	816.481,514 433.254,255	3	816.478,523 433.254,486	3.0
3	816.478,523 433.254,486	4	816.478,292 433.251,495	3.0

Punct început	X / Y	Punct sfârșit	X / Y	Lungime segment (** (m)
4	816.478,292 433.251,495	5	816.481,274 433.251,265	2.991
5	816.481,274 433.251,265	6	816.479,72 433.226,641	24.673
6	816.479,72 433.226,641	7	816.479,73 433.226,641	0.01
7	816.479,73 433.226,641	1	816.481,284 433.251,264	24.672

** Lungimile segmentelor sunt determinate în planul de proiecție Stereo 70 și sunt rotunjite la 1 milimetru.

*** Distanța dintre puncte este formată din segmente cumulate ce sunt mai mici decât valoarea 1 milimetru.

Neutilizabil în Circuitul Civil

**DATE DESPRE IMOBILUL NR. 3184**

Oficiul de Cadastru și Publicitate Imobiliară TULCEA
Biroul de Cadastru și Publicitate Imobiliară Tulcea

A. Partea I. Descrierea imobilului

TEREN Extravilan

Adresa: Jud. Tulcea

Nr. Crt	Nr cadastral Nr. topografic	Suprafața* (mp)	Observații / Referințe
A1		Din acte: 0 Masurata: 1	Sector cadastral:5 Teren neimprejmuit;

B. Partea II. Proprietari și acte

Inscrieri privitoare la dreptul de proprietate și alte drepturi reale		Referințe
/		
Act Normativ nr. Legea nr.123/2012, din 10/07/2012 emis de Parlamentul Romaniei;		
B1	Intabulare, drept de PROPRIETATE, domeniul public, dobandit prin Lege, cota actuala 1/1, cota initiala 1/1 1) STATUL ROMAN, CIF:999999999999	A1

C. Partea III. SARCINI .

Inscrieri privind dezmembramintele dreptului de proprietate, drepturi reale de garanție și sarcini	Referințe
NU SUNT	

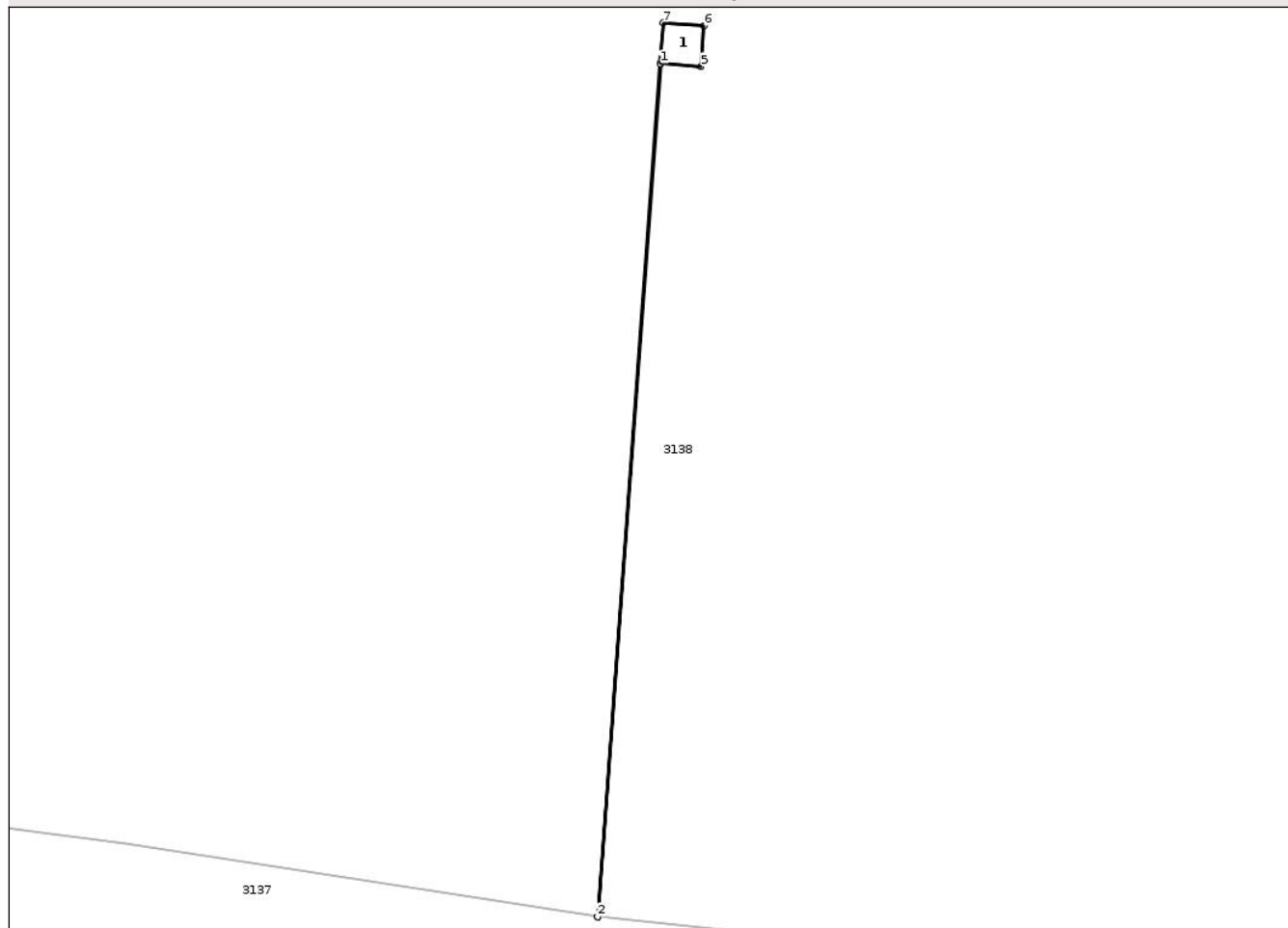
Anexa Nr. 1 La Partea I

Teren

Nr cadastral	Suprafața (mp)*	Observații / Referințe
	Din acte: 0 Masurata: 1	

* Suprafața este determinată în planul de proiecție Stereo 70.

DETALII LINIARE IMOBIL



Date referitoare la teren

Crt	Categorie folosință	Intra vilan	Suprafața (mp)	Tarla	Parcelă	Nr. topo	Observații / Referințe
1	curți constructii	NU	1	4	32	-	

Date referitoare la construcții

Crt	Număr	Destinație construcție	Supraf. (mp)	Situație juridică	Observații / Referințe
A1.1		construcții industriale și edilitare	Din acte: 0 Masurata: 1	Fara acte	Nr. niveluri:1; S. construita la sol:1 mp; S. construita desfasurata:1 mp; STĂLP

Lungime Segmente

1) Valorile lungimilor segmentelor sunt obținute din proiecție în plan.

Punct început	X / Y	Punct sfârșit	X / Y	Lungime segment (** (m)
1	816.657,025 433.236,335	2	816.655,488 433.215,432	20.959
2	816.655,488 433.215,432	3	816.655,498 433.215,431	0.01
3	816.655,498 433.215,431	4	816.657,035 433.236,334	20.959

Punct început	X / Y	Punct sfârșit	X / Y	Lungime segment (** (m)
4	816.657,035 433.236,334	5	816.658,022 433.236,258	0.99
5	816.658,022 433.236,258	6	816.658,099 433.237,255	1.0
6	816.658,099 433.237,255	7	816.657,102 433.237,332	1.0
7	816.657,102 433.237,332	1	816.657,025 433.236,335	1.0

** Lungimile segmentelor sunt determinate în planul de proiecție Stereo 70 și sunt rotunjite la 1 milimetru.

*** Distanța dintre puncte este formată din segmente cumulate ce sunt mai mici decât valoarea 1 milimetru.

Neutilizabil în Circuitul Civil

**DATE DESPRE IMOBILUL NR. 3187**

Oficiul de Cadastru și Publicitate Imobiliară TULCEA
Biroul de Cadastru și Publicitate Imobiliară Tulcea

A. Partea I. Descrierea imobilului

TEREN Extravilan

Adresa: Jud. Tulcea

Nr. Crt	Nr cadastral Nr. topografic	Suprafața* (mp)	Observații / Referințe
A1		Din acte: 0 Masurata: 9	Sector cadastral:5 Teren neimprejmuit;

B. Partea II. Proprietari și acte

Inscrieri privitoare la dreptul de proprietate și alte drepturi reale		Referințe
/		
Act Normativ nr. Legea nr.123/2012, din 10/07/2012 emis de Parlamentul Romaniei;		
B1	Intabulare, drept de PROPRIETATE, domeniul public, dobandit prin Lege, cota actuala 1/1, cota initiala 1/1 1) STATUL ROMAN, CIF:999999999999	A1

C. Partea III. SARCINI .

Inscrieri privind dezmembramintele dreptului de proprietate, drepturi reale de garanție și sarcini	Referințe
NU SUNT	

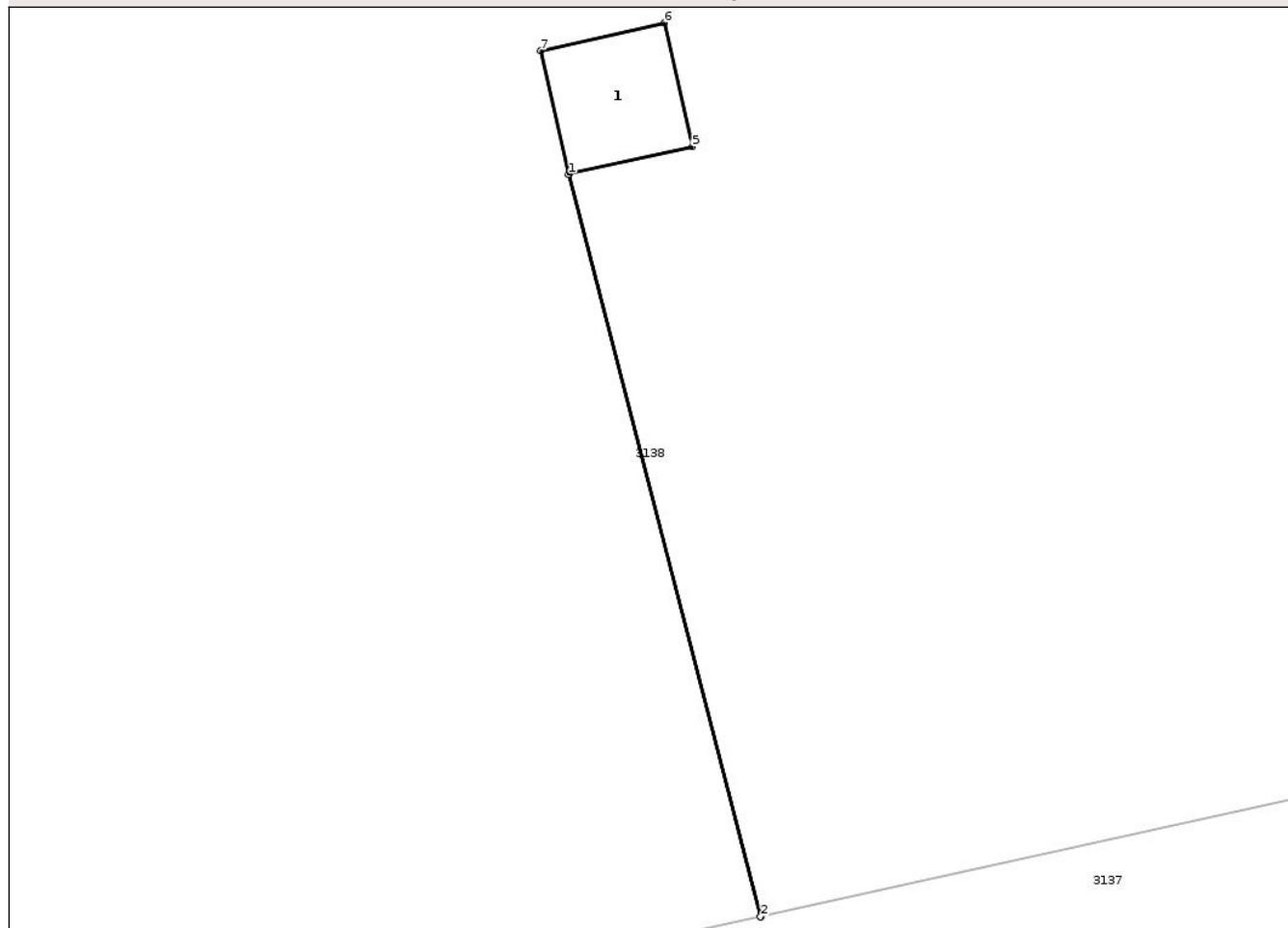
Anexa Nr. 1 La Partea I

Teren

Nr cadastral	Suprafața (mp)*	Observații / Referințe
	Din acte: 0 Masurata: 9	

* Suprafața este determinată în planul de proiecție Stereo 70.

DETALII LINIARE IMOBIL



Date referitoare la teren

Crt	Categorie folosință	Intra vilan	Suprafața (mp)	Tarla	Parcelă	Nr. topo	Observații / Referințe
1	curți constructii	NU	9	4	29	-	

Date referitoare la construcții

Crt	Număr	Destinație construcție	Supraf. (mp)	Situație juridică	Observații / Referințe
A1.1		construcții industriale și edilitare	Din acte: 0 Masurata: 9	Fara acte	Nr. niveluri:1; S. construita la sol:9 mp; S. construita desfasurata:9 mp; STĂLP

Lungime Segmente

1) Valorile lungimilor segmentelor sunt obținute din proiecție în plan.

Punct început	X / Y	Punct sfârșit	X / Y	Lungime segment (** (m)
1	816.950,836 433.229,723	2	816.955,374 433.212,163	18.137
2	816.955,374 433.212,163	3	816.955,384 433.212,166	0.01
3	816.955,384 433.212,166	4	816.950,846 433.229,726	18.137

Punct început	X / Y	Punct sfârșit	X / Y	Lungime segment (** (m)
4	816.950,846 433.229,726	5	816.953,764 433.230,379	2.99
5	816.953,764 433.230,379	6	816.953,108 433.233,307	3.001
6	816.953,108 433.233,307	7	816.950,181 433.232,651	3.0
7	816.950,181 433.232,651	1	816.950,836 433.229,723	3.0

** Lungimile segmentelor sunt determinate în planul de proiecție Stereo 70 și sunt rotunjite la 1 milimetru.

*** Distanța dintre puncte este formată din segmente cumulate ce sunt mai mici decât valoarea 1 milimetru.

Neutilizabil în Circuitul Civil

**DATE DESPRE IMOBILUL NR. 3189**

Oficiul de Cadastru și Publicitate Imobiliară TULCEA
Biroul de Cadastru și Publicitate Imobiliară Tulcea

A. Partea I. Descrierea imobilului

TEREN Extravilan

Adresa: Jud. Tulcea

Nr. Crt	Nr cadastral Nr. topografic	Suprafața* (mp)	Observații / Referințe
A1		Din acte: 0 Masurata: 1	Sector cadastral:5 Teren neimprejmuit;

B. Partea II. Proprietari și acte

Inscrieri privitoare la dreptul de proprietate și alte drepturi reale		Referințe
/		
Act Normativ nr. Legea nr.123/2012, din 10/07/2012 emis de Parlamentul Romaniei;		
B1	Intabulare, drept de PROPRIETATE, domeniul public, dobandit prin Lege, cota actuala 1/1, cota initiala 1/1 1) STATUL ROMAN, CIF:999999999999	A1

C. Partea III. SARCINI .

Inscrieri privind dezmembramintele dreptului de proprietate, drepturi reale de garanție și sarcini	Referințe
NU SUNT	

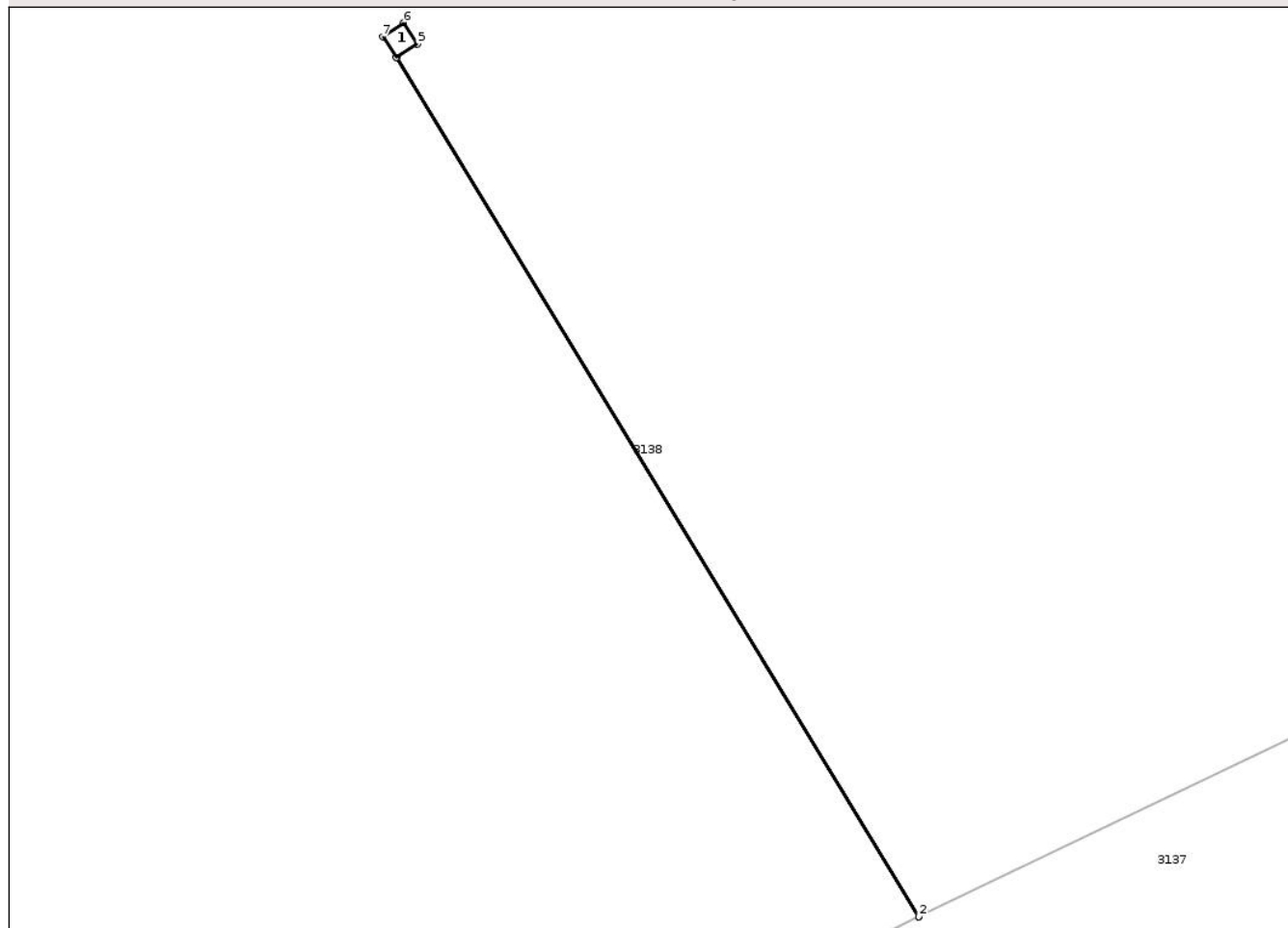
Anexa Nr. 1 La Partea I

Teren

Nr cadastral	Suprafața (mp)*	Observații / Referințe
	Din acte: 0 Masurata: 1	

* Suprafața este determinată în planul de proiecție Stereo 70.

DETALII LINIARE IMOBIL



Date referitoare la teren

Crt	Categorie folosință	Intra vilan	Suprafața (mp)	Tarla	Parcelă	Nr. topo	Observații / Referințe
1	curți constructii	NU	1	4	26	-	

Date referitoare la construcții

Crt	Număr	Destinație construcție	Supraf. (mp)	Situație juridică	Observații / Referințe
A1.1		construcții industriale și edilitare	Din acte: 0 Masurata: 1	Fara acte	Nr. niveluri:1; S. construita la sol:1 mp; S. construita desfasurata:1 mp; STĂLP

Lungime Segmente

1) Valorile lungimilor segmentelor sunt obținute din proiecție în plan.

Punct început	X / Y	Punct sfârșit	X / Y	Lungime segment (** (m)
1	817.186,451 433.403,92	2	817.207,156 433.369,853	39.865
2	817.207,156 433.369,853	3	817.207,165 433.369,857	0.01
3	817.207,165 433.369,857	4	817.186,459 433.403,925	39.867

Punct început	X / Y	Punct sfârșit	X / Y	Lungime segment (** (m)
4	817.186,459 433.403,925	5	817.187,288 433.404,467	0.99
5	817.187,288 433.404,467	6	817.186,741 433.405,304	1.0
6	817.186,741 433.405,304	7	817.185,904 433.404,757	1.0
7	817.185,904 433.404,757	1	817.186,451 433.403,92	1.0

** Lungimile segmentelor sunt determinate în planul de proiecție Stereo 70 și sunt rotunjite la 1 milimetru.

*** Distanța dintre puncte este formată din segmente cumulate ce sunt mai mici decât valoarea 1 milimetru.

Neutilizabil în Circuitul Civil

**DATE DESPRE IMOBILUL NR. 3191**

Oficiul de Cadastru și Publicitate Imobiliară TULCEA
Biroul de Cadastru și Publicitate Imobiliară Tulcea

A. Partea I. Descrierea imobilului

TEREN Extravilan

Adresa: Jud. Tulcea

Nr. Crt	Nr cadastral Nr. topografic	Suprafața* (mp)	Observații / Referințe
A1		Din acte: 0 Masurata: 1	Sector cadastral:5 Teren neimprejmuit;

B. Partea II. Proprietari și acte

Inscrieri privitoare la dreptul de proprietate și alte drepturi reale		Referințe
/		
Act Normativ nr. Legea nr.123/2012, din 10/07/2012 emis de Parlamentul Romaniei;		
B1	Intabulare, drept de PROPRIETATE, domeniul public, dobandit prin Lege, cota actuala 1/1, cota initiala 1/1 1) STATUL ROMAN, CIF:999999999999	A1

C. Partea III. SARCINI .

Inscrieri privind dezmembramintele dreptului de proprietate, drepturi reale de garanție și sarcini	Referințe
NU SUNT	

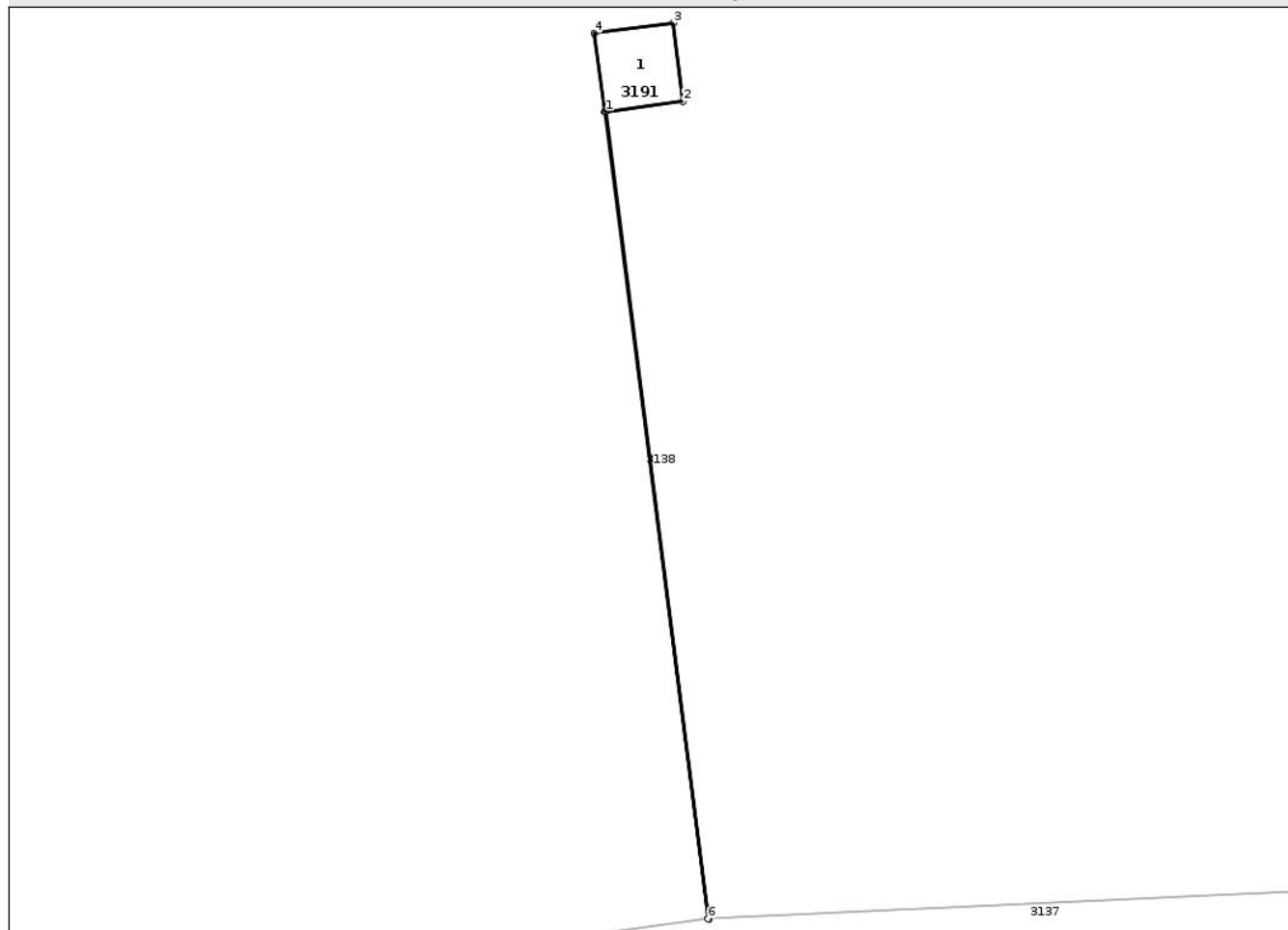
Anexa Nr. 1 La Partea I

Teren

Nr cadastral	Suprafața (mp)*	Observații / Referințe
	Din acte: 0 Masurata: 1	

* Suprafața este determinată în planul de proiecție Stereo 70.

DETALII LINIARE IMOBIL



Date referitoare la teren

Crt	Categorie folosință	Intra vilan	Suprafața (mp)	Tarla	Parcelă	Nr. topo	Observații / Referințe
1	curți constructii	NU	1	4	20	-	

Date referitoare la construcții

Crt	Număr	Destinație construcție	Supraf. (mp)	Situație juridică	Observații / Referințe
A1.1		construcții industriale și edilitare	Din acte: 0 Masurata: 1	Fara acte	Nr. niveluri:1; S. construita la sol:1 mp; S. construita desfasurata:1 mp; STĂLP

Lungime Segmente

1) Valorile lungimilor segmentelor sunt obținute din proiecție în plan.

Punct început	X / Y	Punct sfârșit	X / Y	Lungime segment (** (m)
1	817.663,654 433.722,503	2	817.664,636 433.722,631	0.99
2	817.664,636 433.722,631	3	817.664,507 433.723,622	0.999
3	817.664,507 433.723,622	4	817.663,515 433.723,493	1.0

Punct început	X / Y	Punct sfârșit	X / Y	Lungime segment (** (m)
4	817.663,515 433.723,493	5	817.663,645 433.722,501	1.0
5	817.663,645 433.722,501	6	817.664,949 433.712,308	10.276
6	817.664,949 433.712,308	7	817.664,959 433.712,309	0.01
7	817.664,959 433.712,309	1	817.663,654 433.722,503	10.277

** Lungimile segmentelor sunt determinate în planul de proiecție Stereo 70 și sunt rotunjite la 1 milimetru.

*** Distanța dintre puncte este formată din segmente cumulate ce sunt mai mici decât valoarea 1 milimetru.

Neutilizabil în Circuitul Civil

**DATE DESPRE IMOBILUL NR. 3195**

Oficiul de Cadastru și Publicitate Imobiliară TULCEA
 Biroul de Cadastru și Publicitate Imobiliară Tulcea

A. Partea I. Descrierea imobilului

TEREN Extravilan

Adresa: Jud. Tulcea

Nr. Crt	Nr cadastral Nr. topografic	Suprafața* (mp)	Observații / Referințe
A1		Din acte: 0 Masurata: 9	Sector cadastral:5 Teren neimprejmuit;

B. Partea II. Proprietari și acte

Inscrieri privitoare la dreptul de proprietate și alte drepturi reale		Referințe
/		
Act Normativ nr. Legea nr.123/2012, din 10/07/2012 emis de Parlamentul Romaniei;		
B1	Intabulare, drept de PROPRIETATE, domeniul public, dobandit prin Lege, cota actuala 1/1, cota initiala 1/1 1) STATUL ROMAN, CIF:999999999999	A1

C. Partea III. SARCINI .

Inscrieri privind dezmembramintele dreptului de proprietate, drepturi reale de garanție și sarcini	Referințe
NU SUNT	

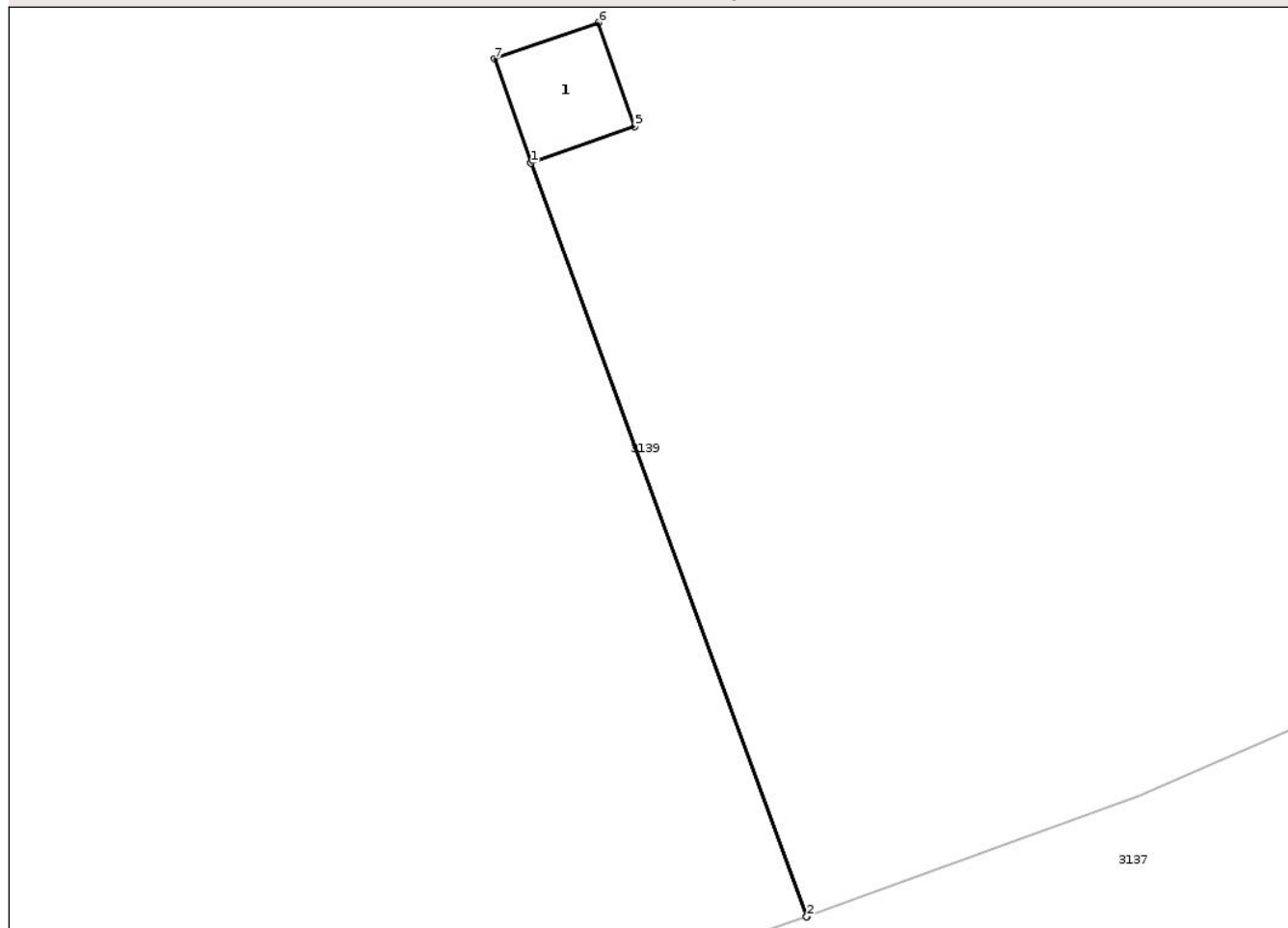
Anexa Nr. 1 La Partea I

Teren

Nr cadastral	Suprafața (mp)*	Observații / Referințe
	Din acte: 0 Masurata: 9	

* Suprafața este determinată în planul de proiecție Stereo 70.

DETALII LINIARE IMOBIL



Date referitoare la teren

Crt	Categorie folosință	Intra vilan	Suprafața (mp)	Tarla	Parcelă	Nr. topo	Observații / Referințe
1	curți constructii	NU	9	91	16	-	

Date referitoare la construcții

Crt	Număr	Destinație construcție	Supraf. (mp)	Situație juridică	Observații / Referințe
A1.1		construcții industriale și edilitare	Din acte: 0 Masurata: 9	Fara acte	Nr. niveluri:1; S. construita la sol:9 mp; S. construita desfasurata:9 mp; STĂLP

Lungime Segmente

1) Valorile lungimilor segmentelor sunt obținute din proiecție în plan.

Punct început	X / Y	Punct sfârșit	X / Y	Lungime segment (** (m)
1	818.052,314 433.764,436	2	818.059,838 433.743,876	21.893
2	818.059,838 433.743,876	3	818.059,847 433.743,88	0.01
3	818.059,847 433.743,88	4	818.052,323 433.764,44	21.893

Punct început	X / Y	Punct sfârșit	X / Y	Lungime segment (** (m)
4	818.052,323 433.764,44	5	818.055,147 433.765,422	2.99
5	818.055,147 433.765,422	6	818.054,162 433.768,256	3.0
6	818.054,162 433.768,256	7	818.051,328 433.767,27	3.001
7	818.051,328 433.767,27	1	818.052,314 433.764,436	3.001

** Lungimile segmentelor sunt determinate în planul de proiecție Stereo 70 și sunt rotunjite la 1 milimetru.

*** Distanța dintre puncte este formată din segmente cumulate ce sunt mai mici decât valoarea 1 milimetru.

Neutilizabil în Circuitul Civil

**DATE DESPRE IMOBILUL NR. 3196**

Oficiul de Cadastru și Publicitate Imobiliară TULCEA
Biroul de Cadastru și Publicitate Imobiliară Tulcea

A. Partea I. Descrierea imobilului

TEREN Extravilan

Adresa: Jud. Tulcea

Nr. Crt	Nr cadastral Nr. topografic	Suprafața* (mp)	Observații / Referințe
A1		Din acte: 0 Masurata: 1	Sector cadastral:5 Teren neimprejmuit;

B. Partea II. Proprietari și acte

Inscrieri privitoare la dreptul de proprietate și alte drepturi reale		Referințe
/		
Act Normativ nr. Legea nr.123/2012, din 10/07/2012 emis de Parlamentul Romaniei;		
B1	Intabulare, drept de PROPRIETATE, domeniul public, dobandit prin Lege, cota actuala 1/1, cota initiala 1/1 1) STATUL ROMAN, CIF:999999999999	A1

C. Partea III. SARCINI .

Inscrieri privind dezmembramintele dreptului de proprietate, drepturi reale de garanție și sarcini	Referințe
NU SUNT	

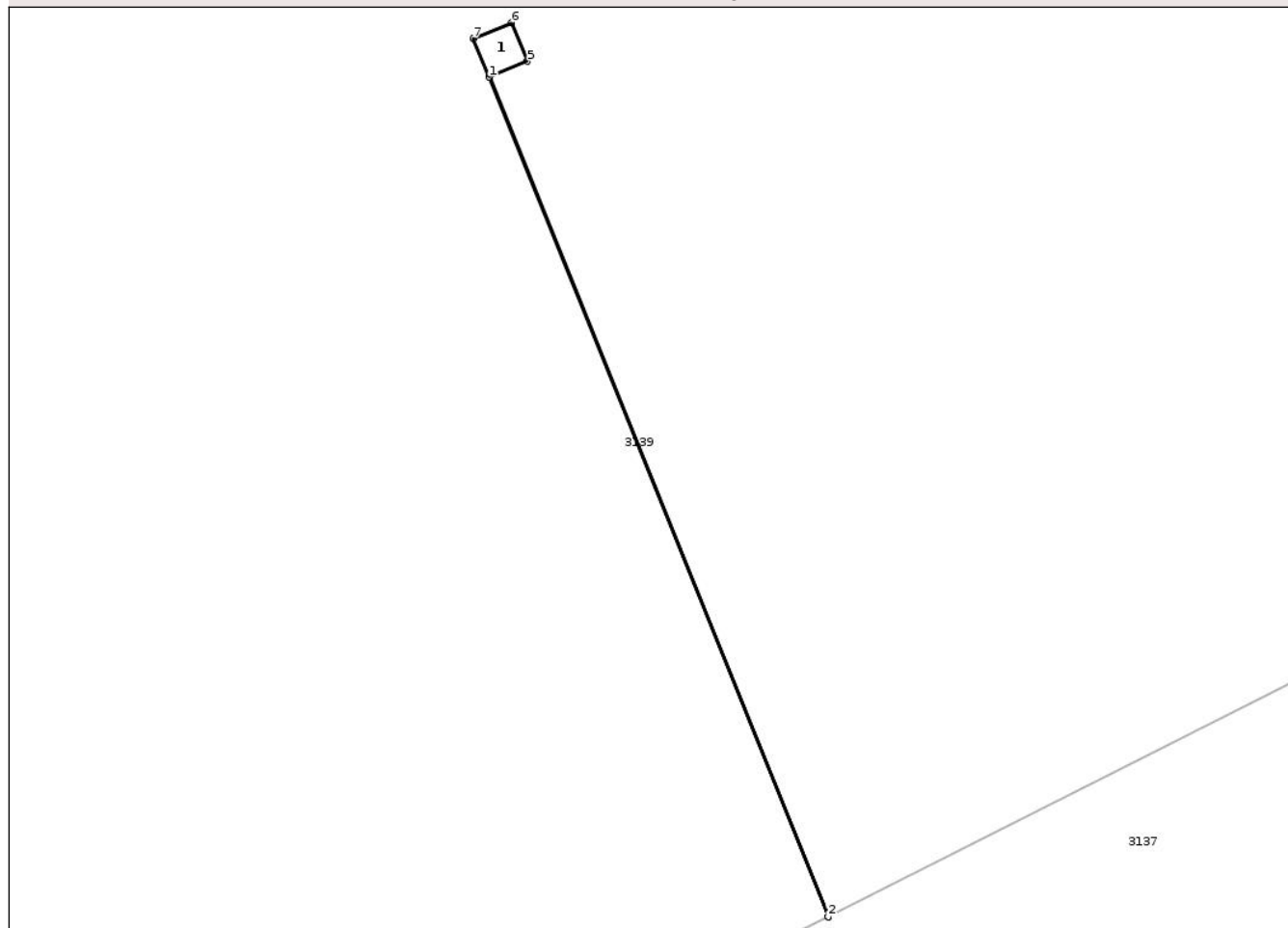
Anexa Nr. 1 La Partea I

Teren

Nr cadastral	Suprafața (mp)*	Observații / Referințe
	Din acte: 0 Masurata: 1	

* Suprafața este determinată în planul de proiecție Stereo 70.

DETALII LINIARE IMOBIL



Date referitoare la teren

Crt	Categorie folosință	Intra vilan	Suprafața (mp)	Tarla	Parcelă	Nr. topo	Observații / Referințe
1	curți constructii	NU	1	91	15	-	

Date referitoare la construcții

Crt	Număr	Destinație construcție	Supraf. (mp)	Situație juridică	Observații / Referințe
A1.1		construcții industriale și edilitare	Din acte: 0 Masurata: 1	Fara acte	Nr. niveluri:1; S. construita la sol:1 mp; S. construita desfasurata:1 mp; STĂLP

Lungime Segmente

1) Valorile lungimilor segmentelor sunt obținute din proiecție în plan.

Punct început	X / Y	Punct sfârșit	X / Y	Lungime segment (** (m)
1	818.143,268 433.805,592	2	818.151,406 433.785,433	21.74
2	818.151,406 433.785,433	3	818.151,414 433.785,437	0.009
3	818.151,414 433.785,437	4	818.143,277 433.805,596	21.739

Punct început	X / Y	Punct sfârșit	X / Y	Lungime segment (** (m)
4	818.143,277 433.805,596	5	818.144,192 433.805,974	0.99
5	818.144,192 433.805,974	6	818.143,809 433.806,898	1.0
6	818.143,809 433.806,898	7	818.142,885 433.806,516	1.0
7	818.142,885 433.806,516	1	818.143,268 433.805,592	1.0

** Lungimile segmentelor sunt determinate în planul de proiecție Stereo 70 și sunt rotunjite la 1 milimetru.

*** Distanța dintre puncte este formată din segmente cumulate ce sunt mai mici decât valoarea 1 milimetru.

Neutilizabil în Circuitul Civil

**DATE DESPRE IMOBILUL NR. 3197**

Oficiul de Cadastru și Publicitate Imobiliară TULCEA
Biroul de Cadastru și Publicitate Imobiliară Tulcea

A. Partea I. Descrierea imobilului

TEREN Extravilan

Adresa: Jud. Tulcea

Nr. Crt	Nr cadastral Nr. topografic	Suprafața* (mp)	Observații / Referințe
A1		Din acte: 0 Masurata: 9	Sector cadastral:5 Teren neimprejmuit;

B. Partea II. Proprietari și acte

Inscrieri privitoare la dreptul de proprietate și alte drepturi reale		Referințe
/		
Act Normativ nr. Legea nr.123/2012, din 10/07/2012 emis de Parlamentul Romaniei;		
B1	Intabulare, drept de PROPRIETATE, domeniul public, dobandit prin Lege, cota actuala 1/1, cota initiala 1/1 1) STATUL ROMAN, CIF:999999999999	A1

C. Partea III. SARCINI .

Inscrieri privind dezmembramintele dreptului de proprietate, drepturi reale de garanție și sarcini	Referințe
NU SUNT	

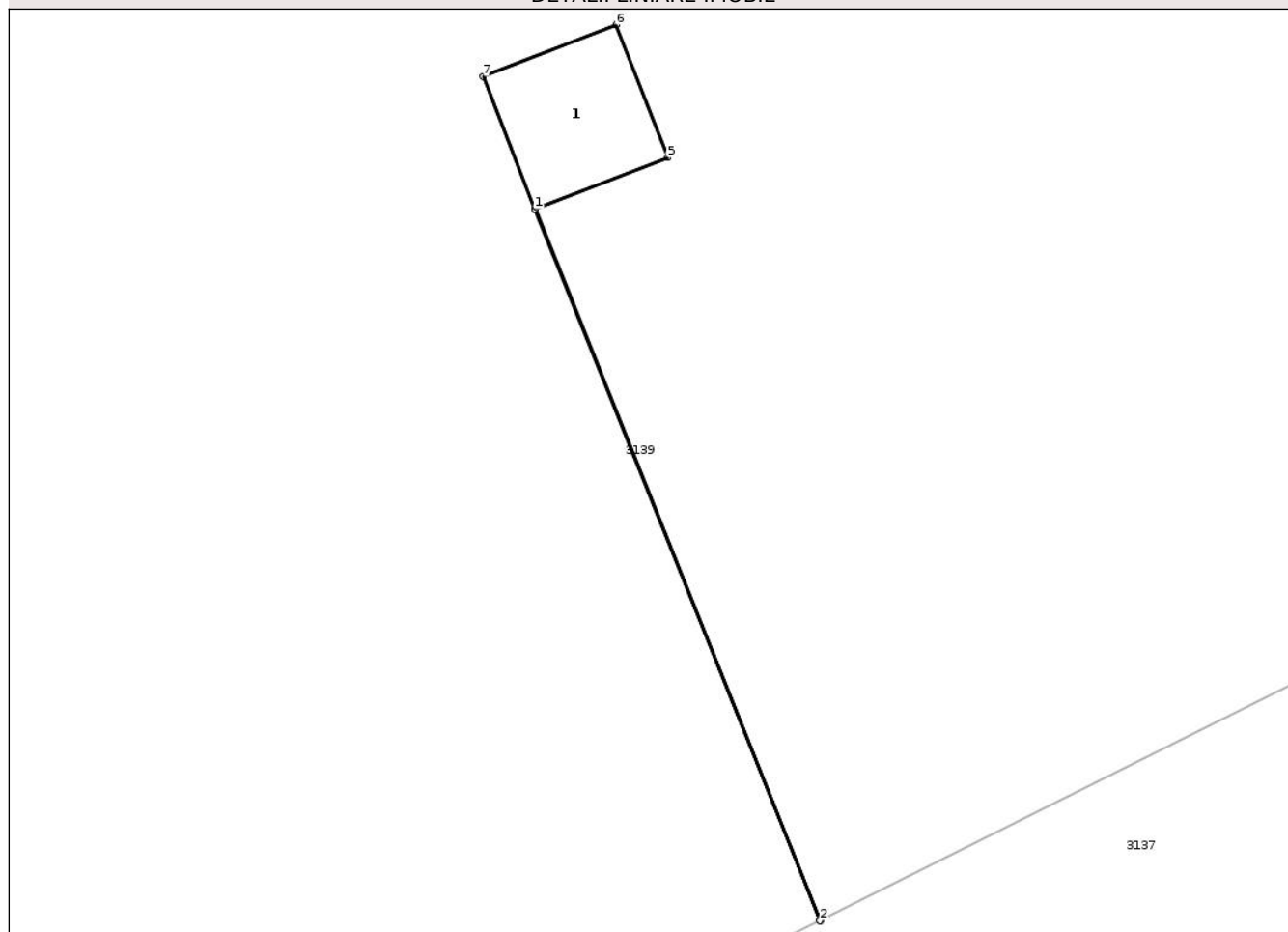
Anexa Nr. 1 La Partea I

Teren

Nr cadastral	Suprafața (mp)*	Observații / Referințe
	Din acte: 0 Masurata: 9	

* Suprafața este determinată în planul de proiecție Stereo 70.

DETALII LINIARE IMOBIL



Date referitoare la teren

Crt	Categorie folosință	Intra vilan	Suprafața (mp)	Tarla	Parcelă	Nr. topo	Observații / Referințe
1	curți constructii	NU	9	91	14	-	

Date referitoare la construcții

Crt	Număr	Destinație construcție	Supraf. (mp)	Situație juridică	Observații / Referințe
A1.1		construcții industriale și edilitare	Din acte: 0 Masurata: 9	Fara acte	Nr. niveluri:1; S. construita la sol:9 mp; S. construita desfasurata:9 mp; STĂLP

Lungime Segmente

1) Valorile lungimilor segmentelor sunt obținute din proiecție în plan.

Punct început	X / Y	Punct sfârșit	X / Y	Lungime segment (** (m)
1	818.230,058 433.842,284	2	818.236,061 433.827,308	16.134
2	818.236,061 433.827,308	3	818.236,07 433.827,312	0.01
3	818.236,07 433.827,312	4	818.230,067 433.842,288	16.134

Punct început	X / Y	Punct sfârșit	X / Y	Lungime segment (** (m)
4	818.230,067 433.842,288	5	818.232,854 433.843,369	2.989
5	818.232,854 433.843,369	6	818.231,769 433.846,166	3.0
6	818.231,769 433.846,166	7	818.228,972 433.845,081	3.0
7	818.228,972 433.845,081	1	818.230,058 433.842,284	3.0

** Lungimile segmentelor sunt determinate în planul de proiecție Stereo 70 și sunt rotunjite la 1 milimetru.

*** Distanța dintre puncte este formată din segmente cumulate ce sunt mai mici decât valoarea 1 milimetru.

Neutilizabil în Circuitul Civil

**DATE DESPRE IMOBILUL NR. 3165**

Oficiul de Cadastru și Publicitate Imobiliară TULCEA
Biroul de Cadastru și Publicitate Imobiliară Tulcea

A. Partea I. Descrierea imobilului

TEREN Extravilan

Adresa: Jud. Tulcea

Nr. Crt	Nr cadastral Nr. topografic	Suprafața* (mp)	Observații / Referințe
A1		Din acte: 0 Masurata: 9	Sector cadastral:5 Teren neimprejmuit;

B. Partea II. Proprietari și acte

Inscrieri privitoare la dreptul de proprietate și alte drepturi reale		Referințe
/		
Act Normativ nr. Legea nr.123/2012, din 10/07/2012 emis de Parlamentul Romaniei;		
B1	Intabulare, drept de PROPRIETATE, domeniul public, dobandit prin Lege, cota actuala 1/1, cota initiala 1/1 1) STATUL ROMAN, CIF:999999999999	A1

C. Partea III. SARCINI .

Inscrieri privind dezmembramintele dreptului de proprietate, drepturi reale de garanție și sarcini	Referințe
NU SUNT	

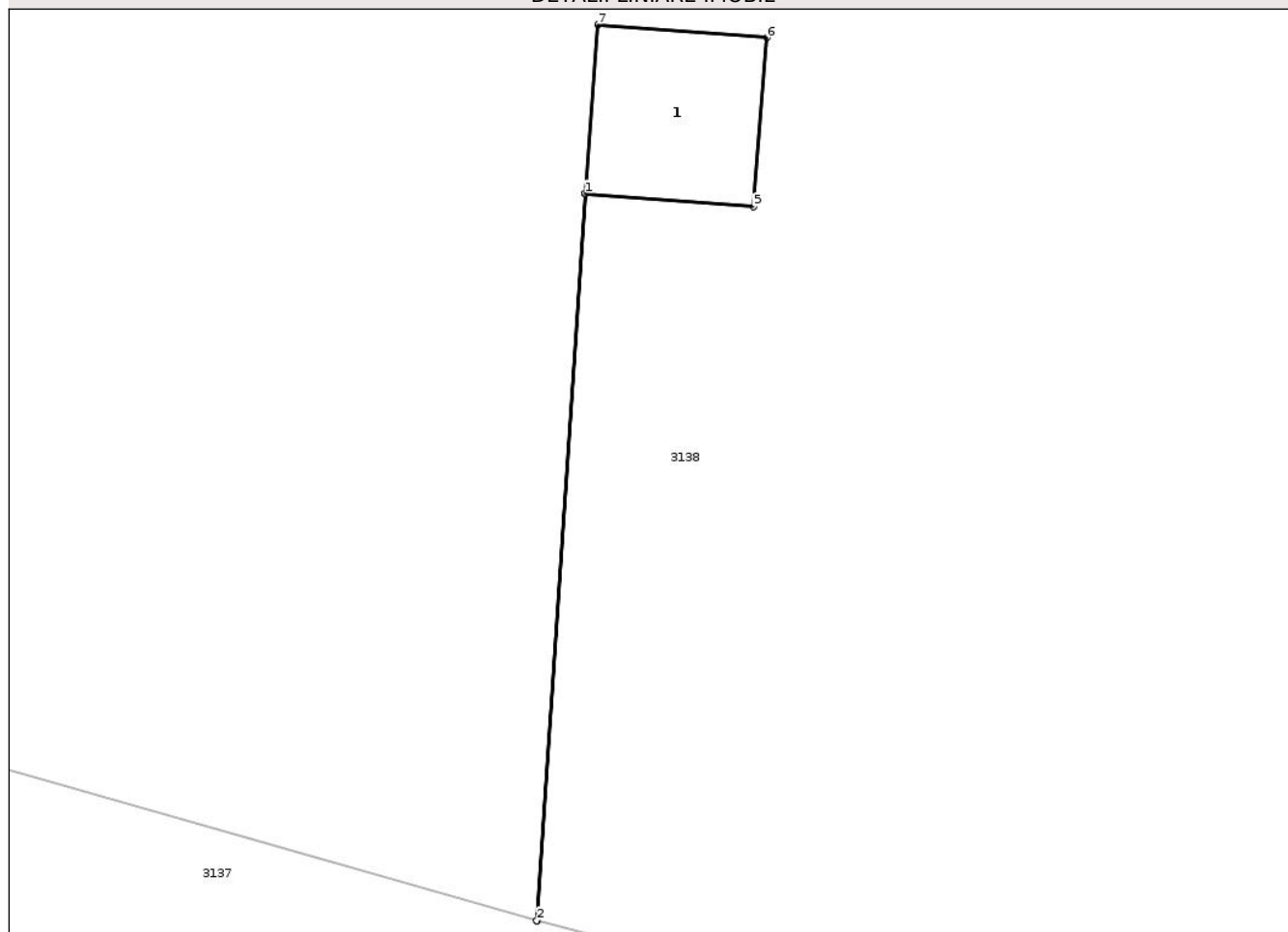
Anexa Nr. 1 La Partea I

Teren

Nr cadastral	Suprafața (mp)*	Observații / Referințe
	Din acte: 0 Masurata: 9	

* Suprafața este determinată în planul de proiecție Stereo 70.

DETALII LINIARE IMOBIL



Date referitoare la teren

Crt	Categorie folosință	Intra vilan	Suprafața (mp)	Tarla	Parcelă	Nr. topo	Observații / Referințe
1	curți constructii	NU	9	4	51	-	

Date referitoare la construcții

Crt	Număr	Destinație construcție	Supraf. (mp)	Situație juridică	Observații / Referințe
A1.1		construcții industriale și edilitare	Din acte: 0 Masurata: 9	Fara acte	Nr. niveluri:1; S. construita la sol:9 mp; S. construita desfasurata:9 mp; STĂLP

Lungime Segmente

1) Valorile lungimilor segmentelor sunt obținute din proiecție în plan.

Punct început	X / Y	Punct sfârșit	X / Y	Lungime segment (** (m)
1	814.875,177 433.187,869	2	814.874,323 433.174,989	12.908
2	814.874,323 433.174,989	3	814.874,333 433.174,986	0.01
3	814.874,333 433.174,986	4	814.875,187 433.187,868	12.91

Punct început	X / Y	Punct sfârșit	X / Y	Lungime segment (** (m)
4	814.875,187 433.187,868	5	814.878,168 433.187,638	2.99
5	814.878,168 433.187,638	6	814.878,399 433.190,629	3.0
6	814.878,399 433.190,629	7	814.875,408 433.190,86	3.0
7	814.875,408 433.190,86	1	814.875,177 433.187,869	3.0

** Lungimile segmentelor sunt determinate în planul de proiecție Stereo 70 și sunt rotunjite la 1 milimetru.

*** Distanța dintre puncte este formată din segmente cumulate ce sunt mai mici decât valoarea 1 milimetru.

Neutilizabil în Circuitul Civil

**DATE DESPRE IMOBILUL NR. 3199**

Oficiul de Cadastru și Publicitate Imobiliară TULCEA
Biroul de Cadastru și Publicitate Imobiliară Tulcea

A. Partea I. Descrierea imobilului

TEREN Extravilan

Adresa: Jud. Tulcea

Nr. Crt	Nr cadastral Nr. topografic	Suprafața* (mp)	Observații / Referințe
A1		Din acte: 0 Masurata: 1	Sector cadastral:5 Teren neimprejmuit;

B. Partea II. Proprietari și acte

Inscrieri privitoare la dreptul de proprietate și alte drepturi reale		Referințe
/		
Act Normativ nr. Legea nr.123/2012, din 10/07/2012 emis de Parlamentul Romaniei;		
B1	Intabulare, drept de PROPRIETATE, domeniul public, dobandit prin Lege, cota actuala 1/1, cota initiala 1/1 1) STATUL ROMAN, CIF:999999999999	A1

C. Partea III. SARCINI .

Inscrieri privind dezmembramintele dreptului de proprietate, drepturi reale de garanție și sarcini	Referințe
NU SUNT	

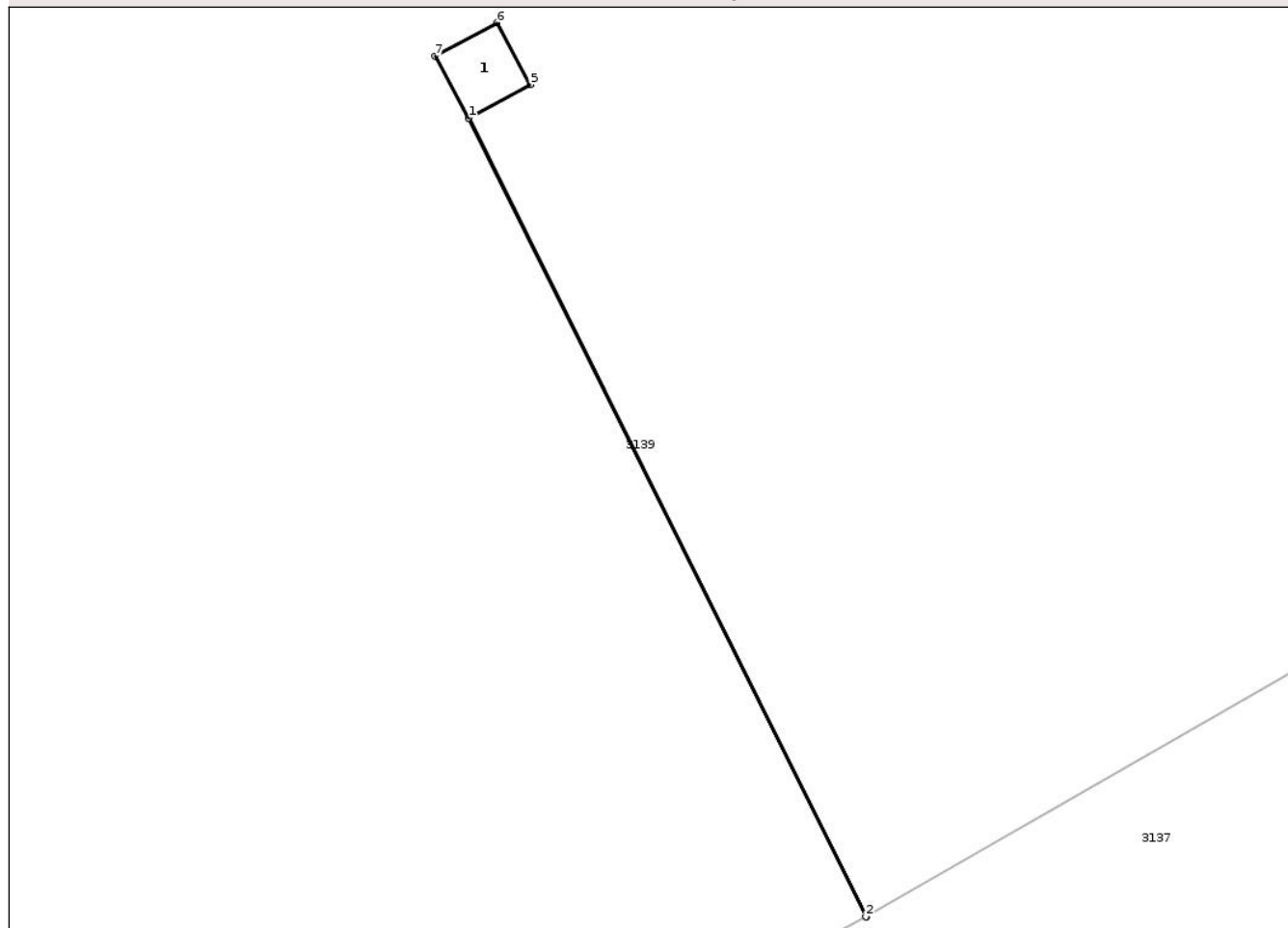
Anexa Nr. 1 La Partea I

Teren

Nr cadastral	Suprafața (mp)*	Observații / Referințe
	Din acte: 0 Masurata: 1	

* Suprafața este determinată în planul de proiecție Stereo 70.

DETALII LINIARE IMOBIL



Date referitoare la teren

Crt	Categorie folosință	Intra vilan	Suprafața (mp)	Tarla	Parcelă	Nr. topo	Observații / Referințe
1	curți constructii	NU	1	91	2	-	

Date referitoare la construcții

Crt	Număr	Destinație construcție	Supraf. (mp)	Situație juridică	Observații / Referințe
A1.1		construcții industriale și edilitare	Din acte: 0 Masurata: 1	Fara acte	Nr. niveluri:1; S. construita la sol:1 mp; S. construita desfasurata:1 mp; STĂLP

Lungime Segmente

1) Valorile lungimilor segmentelor sunt obținute din proiecție în plan.

Punct început	X / Y	Punct sfârșit	X / Y	Lungime segment (** (m)
1	818.822,157 434.802,469	2	818.827,808 434.791,101	12.695
2	818.827,808 434.791,101	3	818.827,817 434.791,106	0.01
3	818.827,817 434.791,106	4	818.822,165 434.802,474	12.696

Punct început	X / Y	Punct sfârșit	X / Y	Lungime segment (** (m)
4	818.822,165 434.802,474	5	818.823,037 434.802,943	0.99
5	818.823,037 434.802,943	6	818.822,563 434.803,824	1.0
6	818.822,563 434.803,824	7	818.821,683 434.803,35	1.0
7	818.821,683 434.803,35	1	818.822,157 434.802,469	1.0

** Lungimile segmentelor sunt determinate în planul de proiecție Stereo 70 și sunt rotunjite la 1 milimetru.

*** Distanța dintre puncte este formată din segmente cumulate ce sunt mai mici decât valoarea 1 milimetru.

Neutilizabil în Circuitul Civil

**DATE DESPRE IMOBILUL NR. 3142**

Oficiul de Cadastru și Publicitate Imobiliară TULCEA
Biroul de Cadastru și Publicitate Imobiliară Tulcea

A. Partea I. Descrierea imobilului

TEREN Extravilan

Adresa: Jud. Tulcea

Nr. Crt	Nr cadastral Nr. topografic	Suprafața* (mp)	Observații / Referințe
A1		Din acte: 0 Masurata: 9	Sector cadastral:5 Teren neimprejmuit;

B. Partea II. Proprietari și acte

Inscrieri privitoare la dreptul de proprietate și alte drepturi reale		Referințe
/		
Act Normativ nr. Legea nr.123/2012, din 10/07/2012 emis de Parlamentul Romaniei;		
B1	Intabulare, drept de PROPRIETATE, domeniul public, dobandit prin Lege, cota actuala 1/1, cota initiala 1/1 1) STATUL ROMAN, CIF:999999999999	A1

C. Partea III. SARCINI .

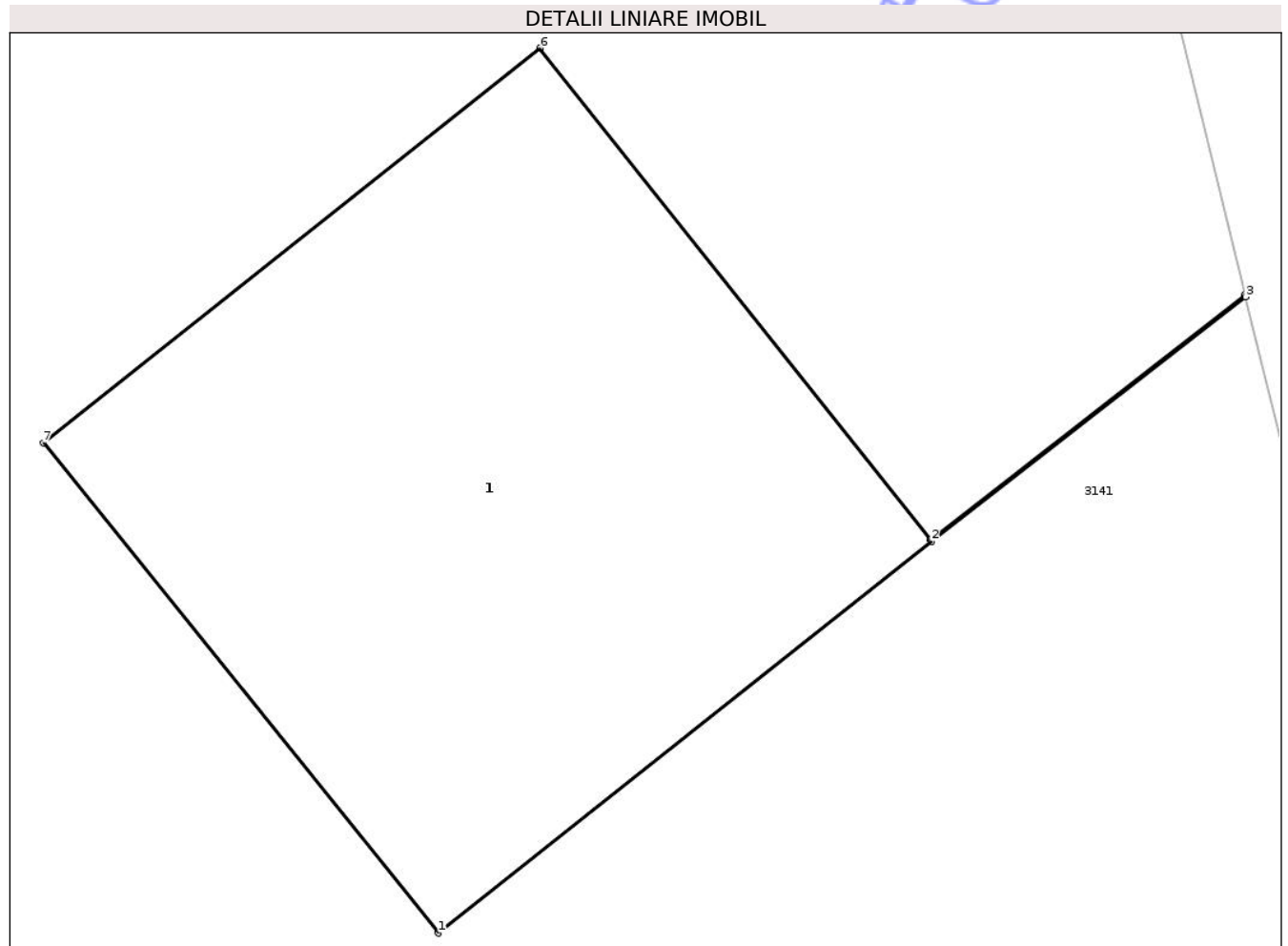
Inscrieri privind dezmembramintele dreptului de proprietate, drepturi reale de garanție și sarcini	Referințe
NU SUNT	

Anexa Nr. 1 La Partea I

Teren

Nr cadastral	Suprafața (mp)*	Observații / Referințe
	Din acte: 0 Masurata: 9	

* Suprafața este determinată în planul de proiecție Stereo 70.



Date referitoare la teren

Crt	Categorie folosință	Intra vilan	Suprafața (mp)	Tarla	Parcelă	Nr. topo	Observații / Referințe
1	curți constructii	NU	9	124	58	-	

Date referitoare la construcții

Crt	Număr	Destinație construcție	Supraf. (mp)	Situație juridică	Observații / Referințe
A1.1		construcții industriale și edilitare	Din acte: 0 Masurata: 9	Fara acte	Nr. niveluri:1; S. construita la sol:9 mp; S. construita desfasurata:9 mp; STĂLP

Lungime Segmente

1) Valorile lungimilor segmentelor sunt obținute din proiecție în plan.

Punct început	X / Y	Punct sfârșit	X / Y	Lungime segment (** (m)
1	814.235,97 433.179,214	2	814.238,32 433.181,08	3.001
2	814.238,32 433.181,08	3	814.239,817 433.182,245	1.897
3	814.239,817 433.182,245	4	814.239,814 433.182,255	0.01

Punct început	X / Y	Punct sfârșit	X / Y	Lungime segment (** (m)
4	814.239,814 433.182,255	5	814.238,314 433.181,088	1.9
5	814.238,314 433.181,088	6	814.236,454 433.183,429	2.99
6	814.236,454 433.183,429	7	814.234,087 433.181,55	3.022
7	814.234,087 433.181,55	1	814.235,97 433.179,214	3.0

** Lungimile segmentelor sunt determinate în planul de proiecție Stereo 70 și sunt rotunjite la 1 milimetru.

*** Distanța dintre puncte este formată din segmente cumulate ce sunt mai mici decât valoarea 1 milimetru.

Neutilizabil în Circuitul Civil

**DATE DESPRE IMOBILUL NR. 3143**

Oficiul de Cadastru și Publicitate Imobiliară TULCEA
Biroul de Cadastru și Publicitate Imobiliară Tulcea

A. Partea I. Descrierea imobilului

TEREN Extravilan

Adresa: Jud. Tulcea

Nr. Crt	Nr cadastral Nr. topografic	Suprafața* (mp)	Observații / Referințe
A1		Din acte: 0 Masurata: 1	Sector cadastral:5 Teren neimprejmuit;

B. Partea II. Proprietari și acte

Inscrieri privitoare la dreptul de proprietate și alte drepturi reale		Referințe
/		
Act Normativ nr. Legea nr.123/2012, din 10/07/2012 emis de Parlamentul Romaniei;		
B1	Intabulare, drept de PROPRIETATE, domeniul public, dobandit prin Lege, cota actuala 1/1, cota initiala 1/1 1) STATUL ROMAN, CIF:999999999999	A1

C. Partea III. SARCINI .

Inscrieri privind dezmembramintele dreptului de proprietate, drepturi reale de garanție și sarcini	Referințe
NU SUNT	

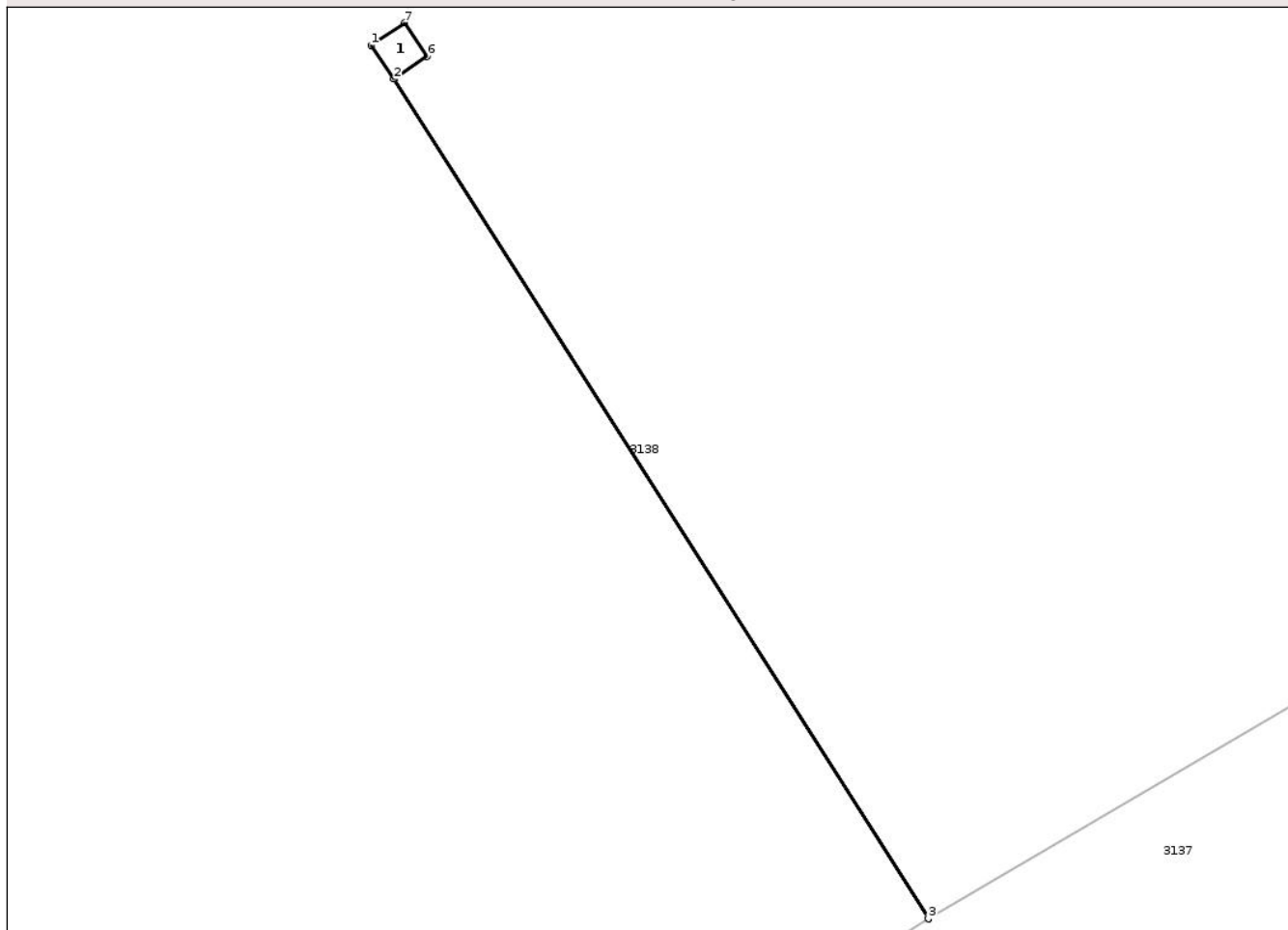
Anexa Nr. 1 La Partea I

Teren

Nr cadastral	Suprafața (mp)*	Observații / Referințe
	Din acte: 0 Masurata: 1	

* Suprafața este determinată în planul de proiecție Stereo 70.

DETALII LINIARE IMOBIL



Date referitoare la teren

Crt	Categorie folosință	Intra vilan	Suprafața (mp)	Tarla	Parcelă	Nr. topo	Observații / Referințe
1	curți constructii	NU	1	4	27	-	

Date referitoare la construcții

Crt	Număr	Destinație construcție	Supraf. (mp)	Situație juridică	Observații / Referințe
A1.1		construcții industriale și edilitare	Din acte: 0 Masurata: 1	Fara acte	Nr. niveluri:1; S. construita la sol:1 mp; S. construita desfasurata:1 mp; STĂLP

Lungime Segmente

1) Valorile lungimilor segmentelor sunt obținute din proiecție în plan.

Punct început	X / Y	Punct sfârșit	X / Y	Lungime segment (** (m)
1	817.107,663 433.347,001	2	817.108,222 433.346,172	1.0
2	817.108,222 433.346,172	3	817.121,41 433.325,459	24.555
3	817.121,41 433.325,459	4	817.121,419 433.325,464	0.01

Punct început	X / Y	Punct sfârșit	X / Y	Lungime segment (** (m)
4	817.121,419 433.325,464	5	817.108,23 433.346,178	24.556
5	817.108,23 433.346,178	6	817.109,051 433.346,731	0.99
6	817.109,051 433.346,731	7	817.108,492 433.347,56	1.0
7	817.108,492 433.347,56	1	817.107,663 433.347,001	1.0

** Lungimile segmentelor sunt determinate în planul de proiecție Stereo 70 și sunt rotunjite la 1 milimetru.

*** Distanța dintre puncte este formată din segmente cumulate ce sunt mai mici decât valoarea 1 milimetru.

Neutilizabil în Circuitul Civil

**DATE DESPRE IMOBILUL NR. 3146**

Oficiul de Cadastru și Publicitate Imobiliară TULCEA
Biroul de Cadastru și Publicitate Imobiliară Tulcea

A. Partea I. Descrierea imobilului

TEREN Extravilan

Adresa: Jud. Tulcea

Nr. Crt	Nr cadastral Nr. topografic	Suprafața* (mp)	Observații / Referințe
A1		Din acte: 0 Masurata: 1	Sector cadastral:5 Teren neimprejmuit;

B. Partea II. Proprietari și acte

Inscrieri privitoare la dreptul de proprietate și alte drepturi reale		Referințe
/		
Act Normativ nr. Legea nr.123/2012, din 10/07/2012 emis de Parlamentul Romaniei;		
B1	Intabulare, drept de PROPRIETATE, domeniul public, dobandit prin Lege, cota actuala 1/1, cota initiala 1/1 1) STATUL ROMAN, CIF:999999999999	A1

C. Partea III. SARCINI .

Inscrieri privind dezmembramintele dreptului de proprietate, drepturi reale de garanție și sarcini	Referințe
NU SUNT	

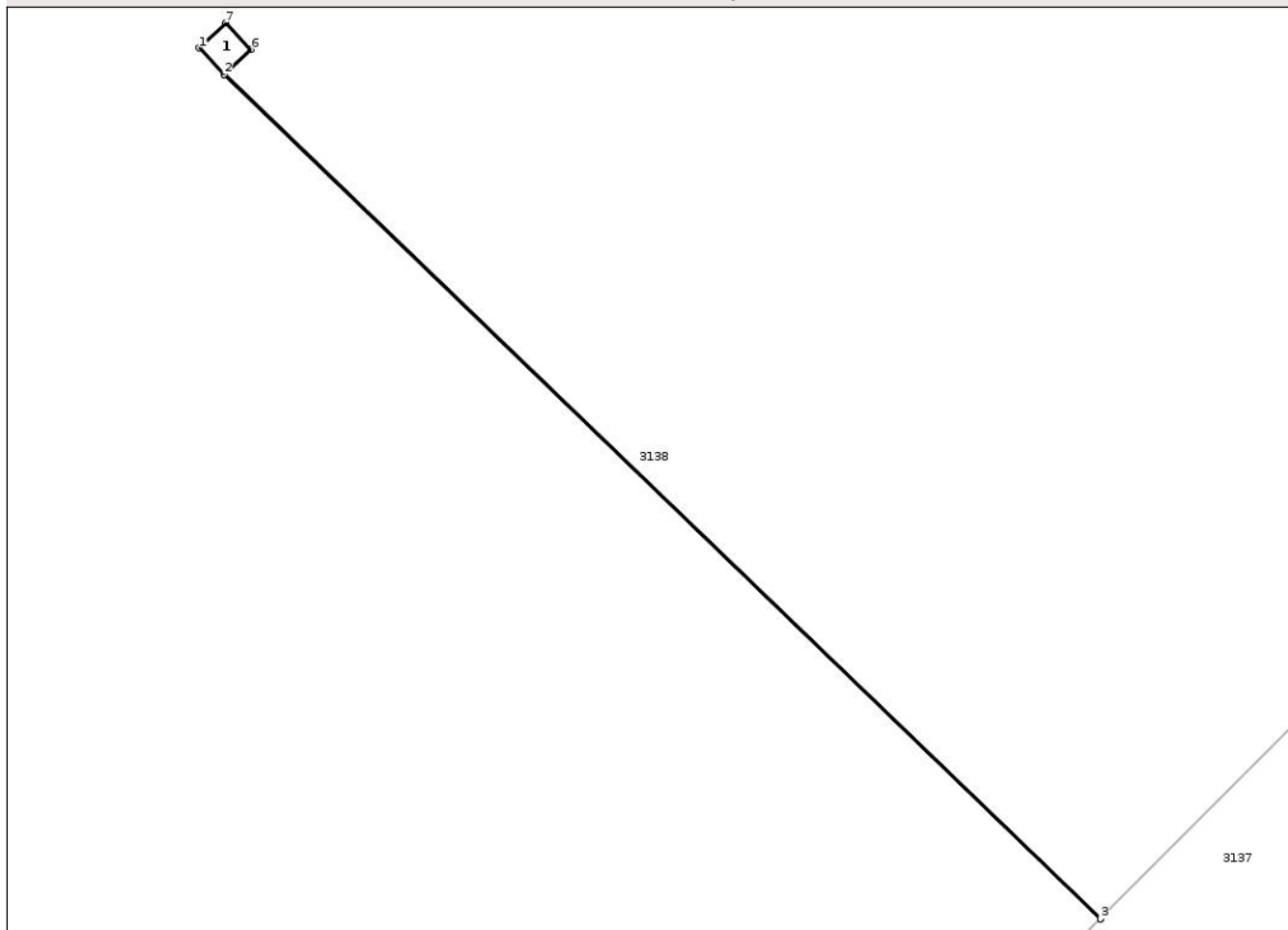
Anexa Nr. 1 La Partea I

Teren

Nr cadastral	Suprafața (mp)*	Observații / Referințe
	Din acte: 0 Masurata: 1	

* Suprafața este determinată în planul de proiecție Stereo 70.

DETALII LINIARE IMOBIL



Date referitoare la teren

Crt	Categorie folosință	Intra vilan	Suprafața (mp)	Tarla	Parcelă	Nr. topo	Observații / Referințe
1	curți constructii	NU	1	4	23	-	

Date referitoare la construcții

Crt	Număr	Destinație construcție	Supraf. (mp)	Situație juridică	Observații / Referințe
A1.1		construcții industriale și edilitare	Din acte: 0 Masurata: 1	Fara acte	Nr. niveluri:1; S. construita la sol:1 mp; S. construita desfasurata:1 mp; STĂLP

Lungime Segmente

1) Valorile lungimilor segmentelor sunt obținute din proiecție în plan.

Punct început	X / Y	Punct sfârșit	X / Y	Lungime segment (** (m)
1	817.418,047 433.583,383	2	817.418,734 433.582,656	1.0
2	817.418,734 433.582,656	3	817.442,609 433.559,654	33.153
3	817.442,609 433.559,654	4	817.442,616 433.559,661	0.01

Punct început	X / Y	Punct sfârșit	X / Y	Lungime segment (** (m)
4	817.442,616 433.559,661	5	817.418,741 433.582,663	33.153
5	817.418,741 433.582,663	6	817.419,461 433.583,343	0.99
6	817.419,461 433.583,343	7	817.418,774 433.584,07	1.0
7	817.418,774 433.584,07	1	817.418,047 433.583,383	1.0

** Lungimile segmentelor sunt determinate în planul de proiecție Stereo 70 și sunt rotunjite la 1 milimetru.

*** Distanța dintre puncte este formată din segmente cumulate ce sunt mai mici decât valoarea 1 milimetru.

Neutilizabil în Circuitul Civil

**DATE DESPRE IMOBILUL NR. 3148**

Oficiul de Cadastru și Publicitate Imobiliară TULCEA
Biroul de Cadastru și Publicitate Imobiliară Tulcea

A. Partea I. Descrierea imobilului

TEREN Extravilan

Adresa: Jud. Tulcea

Nr. Crt	Nr cadastral Nr. topografic	Suprafața* (mp)	Observații / Referințe
A1		Din acte: 0 Masurata: 9	Sector cadastral:5 Teren neimprejmuit;

B. Partea II. Proprietari și acte

Inscrieri privitoare la dreptul de proprietate și alte drepturi reale		Referințe
/		
Act Normativ nr. Legea nr.123/2012, din 10/07/2012 emis de Parlamentul Romaniei;		
B1	Intabulare, drept de PROPRIETATE, domeniul public, dobandit prin Lege, cota actuala 1/1, cota initiala 1/1 1) STATUL ROMAN, CIF:999999999999	A1

C. Partea III. SARCINI .

Inscrieri privind dezmembramintele dreptului de proprietate, drepturi reale de garanție și sarcini	Referințe
NU SUNT	

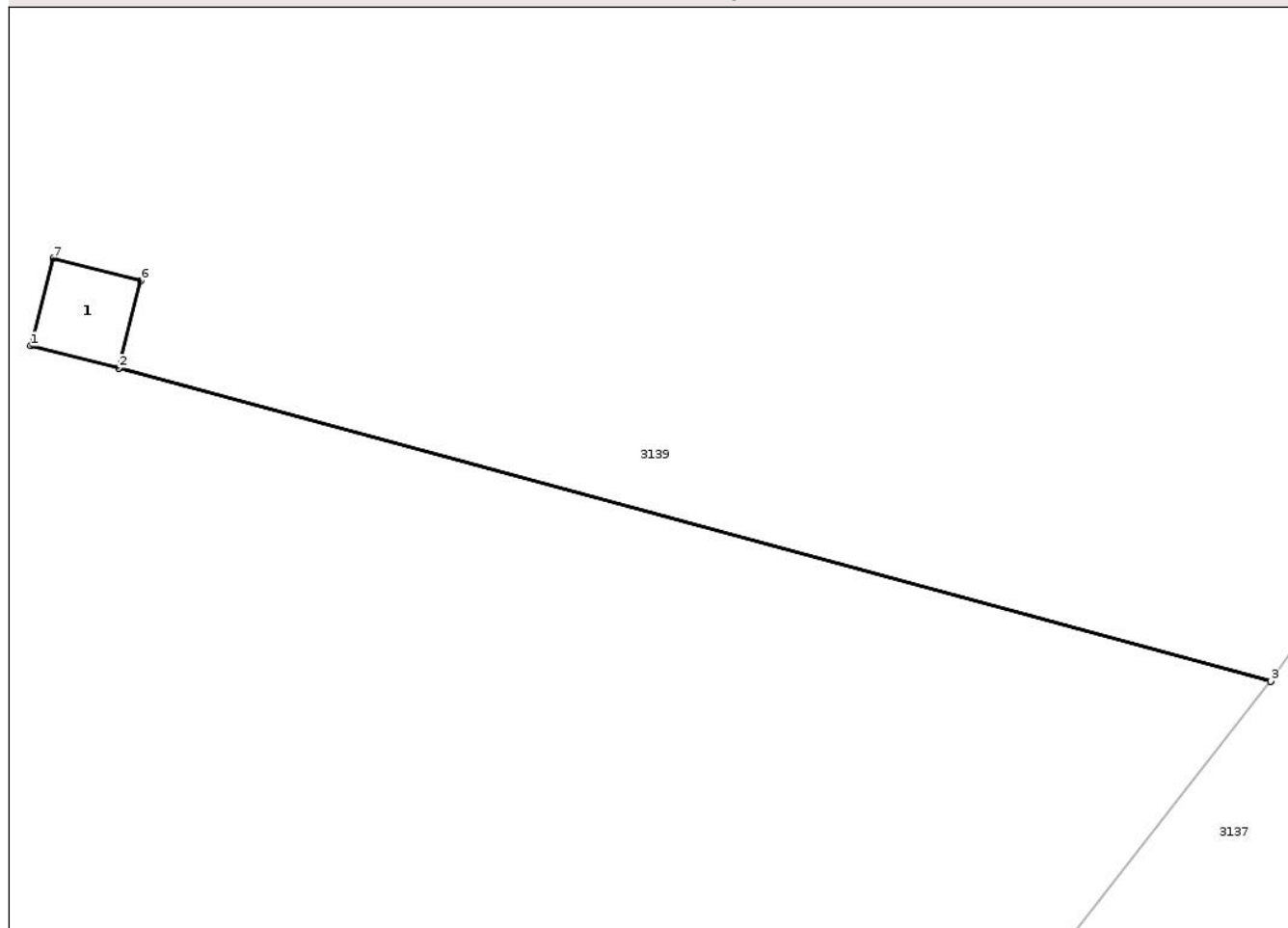
Anexa Nr. 1 La Partea I

Teren

Nr cadastral	Suprafața (mp)*	Observații / Referințe
	Din acte: 0 Masurata: 9	

* Suprafața este determinată în planul de proiecție Stereo 70.

DETALII LINIARE IMOBIL



Date referitoare la teren

Crt	Categorie folosință	Intra vilan	Suprafața (mp)	Tarla	Parcelă	Nr. topo	Observații / Referințe
1	curți constructii	NU	9	91	13	-	

Date referitoare la construcții

Crt	Număr	Destinație construcție	Supraf. (mp)	Situație juridică	Observații / Referințe
A1.1		construcții industriale și edilitare	Din acte: 0 Masurata: 9	Fara acte	Nr. niveluri:1; S. construita la sol:9 mp; S. construita desfasurata:9 mp; STĂLP

Lungime Segmente

1) Valorile lungimilor segmentelor sunt obținute din proiecție în plan.

Punct început	X / Y	Punct sfârșit	X / Y	Lungime segment (** (m)
1	818.298,301 433.917,197	2	818.301,209 433.916,458	3.0
2	818.301,209 433.916,458	3	818.339,374 433.906,08	39.551
3	818.339,374 433.906,08	4	818.339,381 433.906,088	0.011

Punct început	X / Y	Punct sfârșit	X / Y	Lungime segment (** (m)
4	818.339,381 433.906,088	5	818.301,212 433.916,468	39.555
5	818.301,212 433.916,468	6	818.301,948 433.919,366	2.99
6	818.301,948 433.919,366	7	818.299,04 433.920,104	3.0
7	818.299,04 433.920,104	1	818.298,301 433.917,197	2.999

** Lungimile segmentelor sunt determinate în planul de proiecție Stereo 70 și sunt rotunjite la 1 milimetru.

*** Distanța dintre puncte este formată din segmente cumulate ce sunt mai mici decât valoarea 1 milimetru.

Neutilizabil în Circuitul Civil

**DATE DESPRE IMOBILUL NR. 3150**

Oficiul de Cadastru și Publicitate Imobiliară TULCEA
Biroul de Cadastru și Publicitate Imobiliară Tulcea

A. Partea I. Descrierea imobilului

TEREN Extravilan

Adresa: Jud. Tulcea

Nr. Crt	Nr cadastral Nr. topografic	Suprafața* (mp)	Observații / Referințe
A1		Din acte: 0 Masurata: 9	Sector cadastral:5 Teren neimprejmuit;

B. Partea II. Proprietari și acte

Inscrieri privitoare la dreptul de proprietate și alte drepturi reale		Referințe
/		
Act Normativ nr. Legea nr.123/2012, din 10/07/2012 emis de Parlamentul Romaniei;		
B1	Intabulare, drept de PROPRIETATE, domeniul public, dobandit prin Lege, cota actuala 1/1, cota initiala 1/1 1) STATUL ROMAN, CIF:999999999999	A1

C. Partea III. SARCINI .

Inscrieri privind dezmembramintele dreptului de proprietate, drepturi reale de garanție și sarcini	Referințe
NU SUNT	

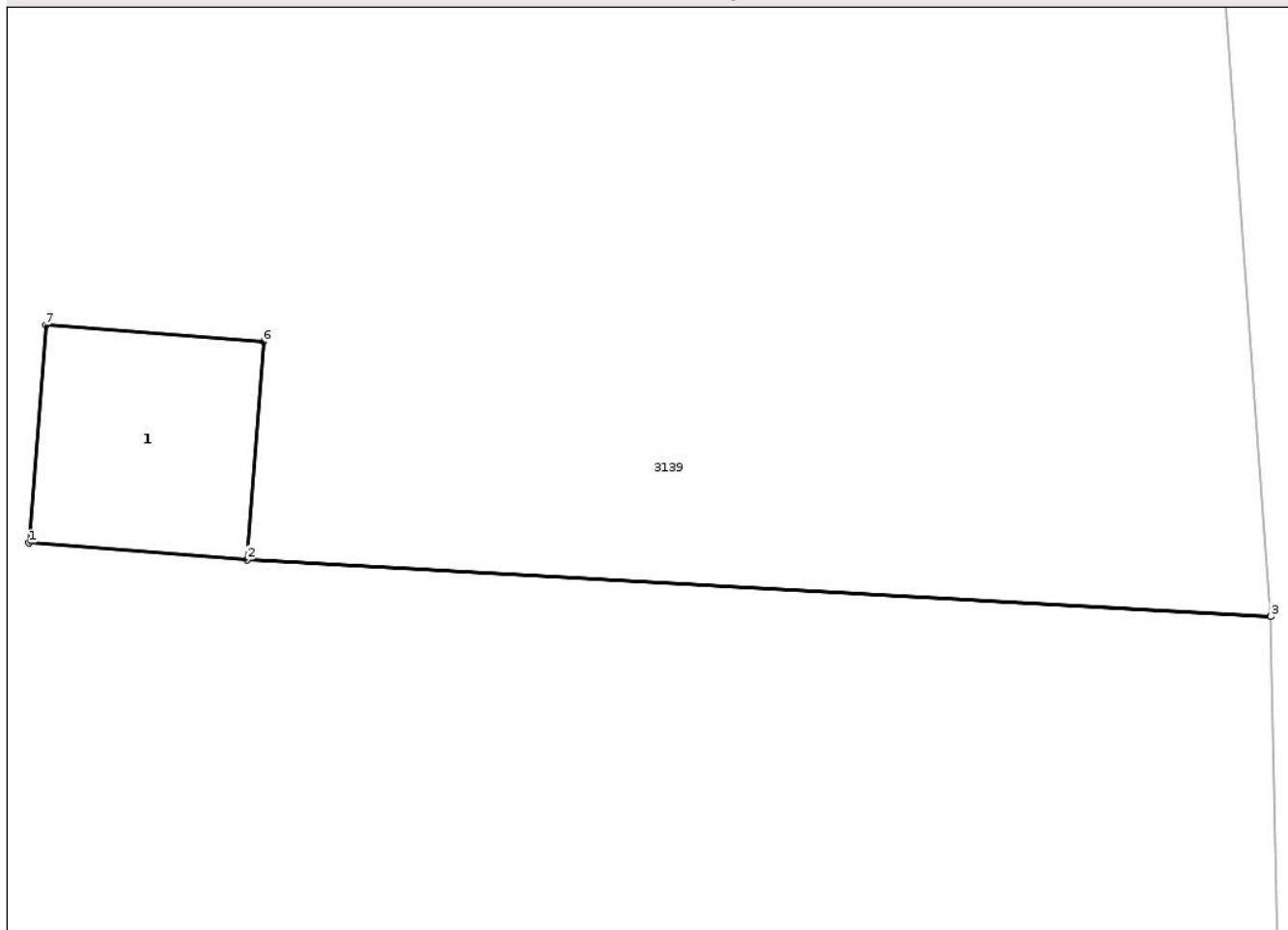
Anexa Nr. 1 La Partea I

Teren

Nr cadastral	Suprafața (mp)*	Observații / Referințe
	Din acte: 0 Masurata: 9	

* Suprafața este determinată în planul de proiecție Stereo 70.

DETALII LINIARE IMOBIL



Date referitoare la teren

Crt	Categorie folosință	Intra vilan	Suprafața (mp)	Tarla	Parcelă	Nr. topo	Observații / Referințe
1	curți constructii	NU	9	91	11	-	

Date referitoare la construcții

Crt	Număr	Destinație construcție	Supraf. (mp)	Situație juridică	Observații / Referințe
A1.1		construcții industriale și edilitare	Din acte: 0 Masurata: 9	Fara acte	Nr. niveluri:1; S. construita la sol:9 mp; S. construita desfasurata:9 mp; STĂLP

Lungime Segmente

1) Valorile lungimilor segmentelor sunt obținute din proiecție în plan.

Punct început	X / Y	Punct sfârșit	X / Y	Lungime segment (** (m)
1	818.304,158 434.117,005	2	818.307,149 434.116,774	3.0
2	818.307,149 434.116,774	3	818.321,2 434.115,992	14.073
3	818.321,2 434.115,992	4	818.321,199 434.116,002	0.01

Punct început	X / Y	Punct sfârșit	X / Y	Lungime segment (** (m)
4	818.321,199 434.116,002	5	818.307,15 434.116,784	14.071
5	818.307,15 434.116,784	6	818.307,38 434.119,765	2.99
6	818.307,38 434.119,765	7	818.304,389 434.119,996	3.0
7	818.304,389 434.119,996	1	818.304,158 434.117,005	3.0

** Lungimile segmentelor sunt determinate în planul de proiecție Stereo 70 și sunt rotunjite la 1 milimetru.

*** Distanța dintre puncte este formată din segmente cumulate ce sunt mai mici decât valoarea 1 milimetru.

Neutilizabil în Circuitul Civil

**DATE DESPRE IMOBILUL NR. 3152**

Oficiul de Cadastru și Publicitate Imobiliară TULCEA
Biroul de Cadastru și Publicitate Imobiliară Tulcea

A. Partea I. Descrierea imobilului

TEREN Extravilan

Adresa: Jud. Tulcea

Nr. Crt	Nr cadastral Nr. topografic	Suprafața* (mp)	Observații / Referințe
A1		Din acte: 0 Masurata: 9	Sector cadastral:5 Teren neimprejmuit;

B. Partea II. Proprietari și acte

Inscrieri privitoare la dreptul de proprietate și alte drepturi reale		Referințe
/		
Act Normativ nr. Legea nr.123/2012, din 10/07/2012 emis de Parlamentul Romaniei;		
B1	Intabulare, drept de PROPRIETATE, domeniul public, dobandit prin Lege, cota actuala 1/1, cota initiala 1/1 1) STATUL ROMAN, CIF:999999999999	A1

C. Partea III. SARCINI .

Inscrieri privind dezmembramintele dreptului de proprietate, drepturi reale de garanție și sarcini	Referințe
NU SUNT	

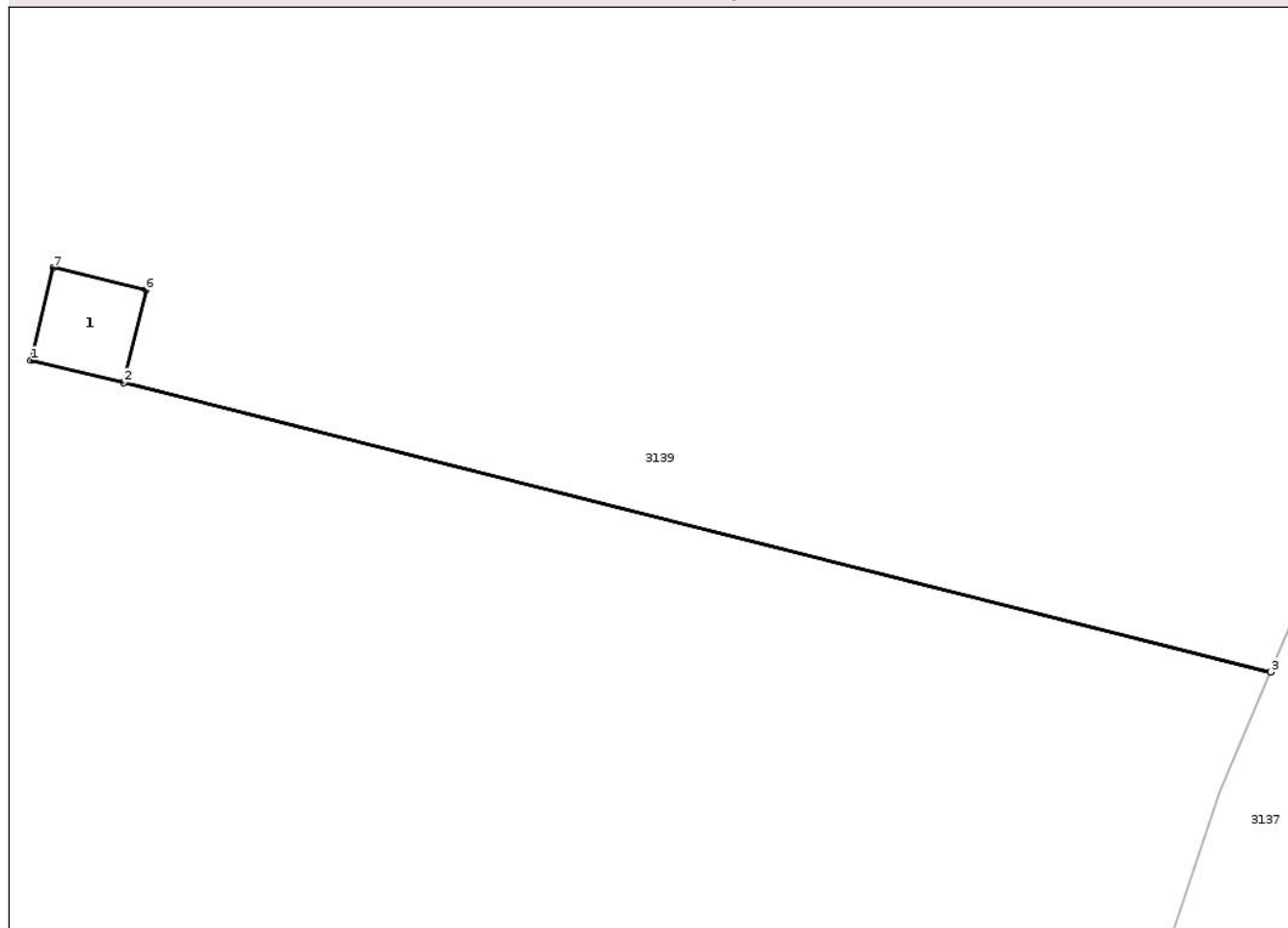
Anexa Nr. 1 La Partea I

Teren

Nr cadastral	Suprafața (mp)*	Observații / Referințe
	Din acte: 0 Masurata: 9	

* Suprafața este determinată în planul de proiecție Stereo 70.

DETALII LINIARE IMOBIL



Date referitoare la teren

Crt	Categorie folosință	Intra vilan	Suprafața (mp)	Tarla	Parcelă	Nr. topo	Observații / Referințe
1	curți constructii	NU	9	91	9	-	

Date referitoare la construcții

Crt	Număr	Destinație construcție	Supraf. (mp)	Situație juridică	Observații / Referințe
A1.1		construcții industriale și edilitare	Din acte: 0 Masurata: 9	Fara acte	Nr. niveluri:1; S. construita la sol:9 mp; S. construita desfasurata:9 mp; STĂLP

Lungime Segmente

1) Valorile lungimilor segmentelor sunt obținute din proiecție în plan.

Punct început	X / Y	Punct sfârșit	X / Y	Lungime segment (** (m)
1	818.320,519 434.317,22	2	818.323,436 434.316,52	3.0
2	818.323,436 434.316,52	3	818.359,477 434.307,424	37.171
3	818.359,477 434.307,424	4	818.359,481 434.307,433	0.01

Punct început	X / Y	Punct sfârșit	X / Y	Lungime segment (** (m)
4	818.359,481 434.307,433	5	818.323,438 434.316,53	37.173
5	818.323,438 434.316,53	6	818.324,136 434.319,437	2.99
6	818.324,136 434.319,437	7	818.321,219 434.320,137	3.0
7	818.321,219 434.320,137	1	818.320,519 434.317,22	3.0

** Lungimile segmentelor sunt determinate în planul de proiecție Stereo 70 și sunt rotunjite la 1 milimetru.

*** Distanța dintre puncte este formată din segmente cumulate ce sunt mai mici decât valoarea 1 milimetru.

Neutilizabil în Circuitul Civil

**DATE DESPRE IMOBILUL NR. 3153**

Oficiul de Cadastru și Publicitate Imobiliară TULCEA
Biroul de Cadastru și Publicitate Imobiliară Tulcea

A. Partea I. Descrierea imobilului

TEREN Extravilan

Adresa: Jud. Tulcea

Nr. Crt	Nr cadastral Nr. topografic	Suprafața* (mp)	Observații / Referințe
A1		Din acte: 0 Masurata: 1	Sector cadastral:5 Teren neimprejmuit;

B. Partea II. Proprietari și acte

Inscrieri privitoare la dreptul de proprietate și alte drepturi reale		Referințe
/		
Act Normativ nr. Legea nr.123/2012, din 10/07/2012 emis de Parlamentul Romaniei;		
B1	Intabulare, drept de PROPRIETATE, domeniul public, dobandit prin Lege, cota actuala 1/1, cota initiala 1/1 1) STATUL ROMAN, CIF:999999999999	A1

C. Partea III. SARCINI .

Inscrieri privind dezmembramintele dreptului de proprietate, drepturi reale de garanție și sarcini	Referințe
NU SUNT	

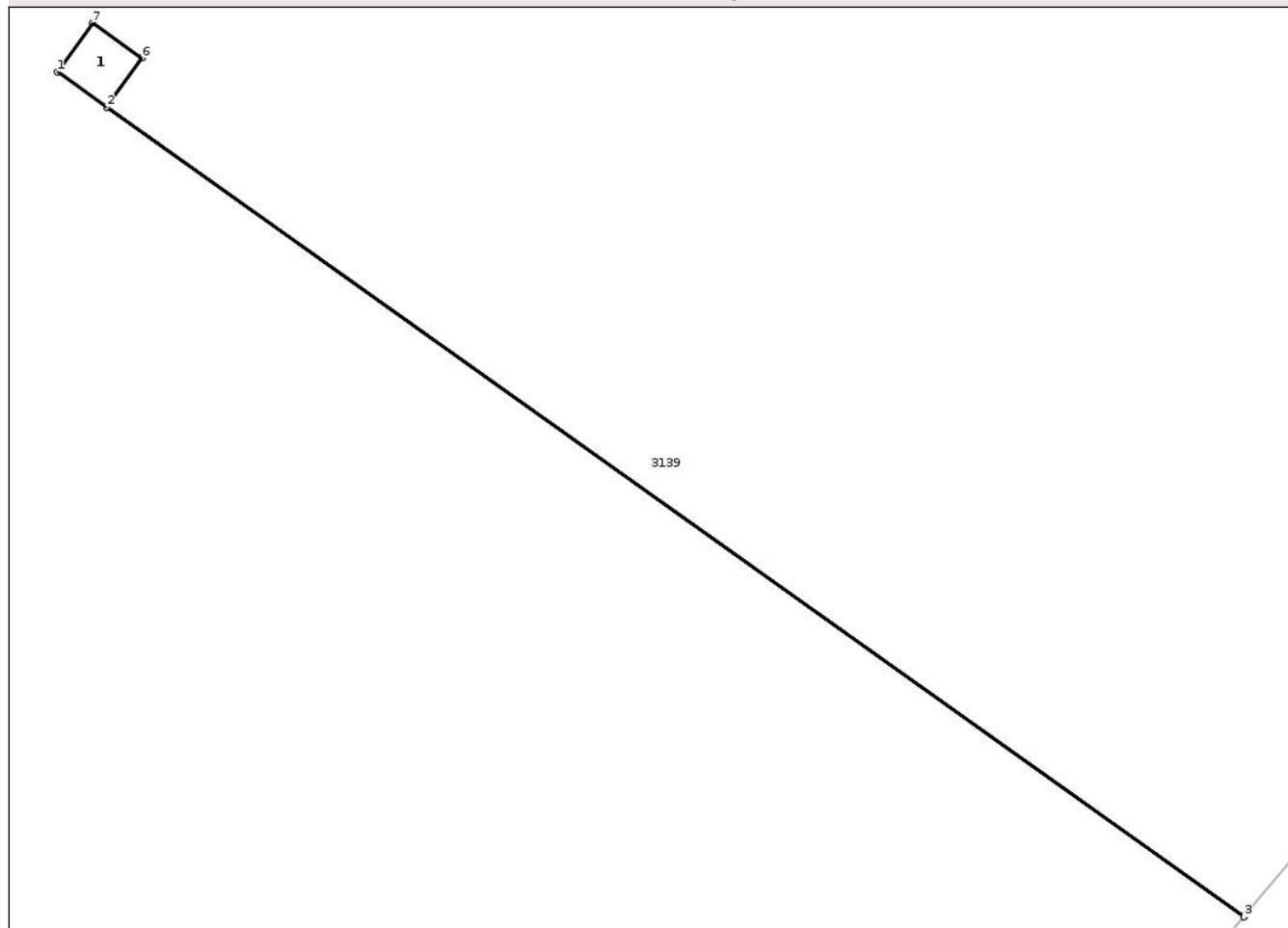
Anexa Nr. 1 La Partea I

Teren

Nr cadastral	Suprafața (mp)*	Observații / Referințe
	Din acte: 0 Masurata: 1	

* Suprafața este determinată în planul de proiecție Stereo 70.

DETALII LINIARE IMOBIL



Date referitoare la teren

Crt	Categorie folosință	Intra vilan	Suprafața (mp)	Tarla	Parcelă	Nr. topo	Observații / Referințe
1	curți constructii	NU	1	91	8	-	

Date referitoare la construcții

Crt	Număr	Destinație construcție	Supraf. (mp)	Situație juridică	Observații / Referințe
A1.1		construcții industriale și edilitare	Din acte: 0 Masurata: 1	Fara acte	Nr. niveluri:1; S. construita la sol:1 mp; S. construita desfasurata:1 mp; STĂLP

Lungime Segmente

1) Valorile lungimilor segmentelor sunt obținute din proiecție în plan.

Punct început	X / Y	Punct sfârșit	X / Y	Lungime segment (** (m)
1	818.387,364 434.393,686	2	818.388,176 434.393,103	1.0
2	818.388,176 434.393,103	3	818.407,012 434.379,685	23.127
3	818.407,012 434.379,685	4	818.407,018 434.379,693	0.01

Punct început	X / Y	Punct sfârșit	X / Y	Lungime segment (** (m)
4	818.407,018 434.379,693	5	818.388,182 434.393,111	23.127
5	818.388,182 434.393,111	6	818.388,759 434.393,915	0.99
6	818.388,759 434.393,915	7	818.387,946 434.394,498	1.0
7	818.387,946 434.394,498	1	818.387,364 434.393,686	0.999

** Lungimile segmentelor sunt determinate în planul de proiecție Stereo 70 și sunt rotunjite la 1 milimetru.

*** Distanța dintre puncte este formată din segmente cumulate ce sunt mai mici decât valoarea 1 milimetru.

Neutilizabil în Circuitul Civil

**DATE DESPRE IMOBILUL NR. 3155**

Oficiul de Cadastru și Publicitate Imobiliară TULCEA
Biroul de Cadastru și Publicitate Imobiliară Tulcea

A. Partea I. Descrierea imobilului

TEREN Extravilan

Adresa: Jud. Tulcea

Nr. Crt	Nr cadastral Nr. topografic	Suprafața* (mp)	Observații / Referințe
A1		Din acte: 0 Masurata: 9	Sector cadastral:5 Teren neimprejmuit;

B. Partea II. Proprietari și acte

Inscrieri privitoare la dreptul de proprietate și alte drepturi reale		Referințe
/		
Act Normativ nr. Legea nr.123/2012, din 10/07/2012 emis de Parlamentul Romaniei;		
B1	Intabulare, drept de PROPRIETATE, domeniul public, dobandit prin Lege, cota actuala 1/1, cota initiala 1/1 1) STATUL ROMAN, CIF:999999999999	A1

C. Partea III. SARCINI .

Inscrieri privind dezmembramintele dreptului de proprietate, drepturi reale de garanție și sarcini	Referințe
NU SUNT	

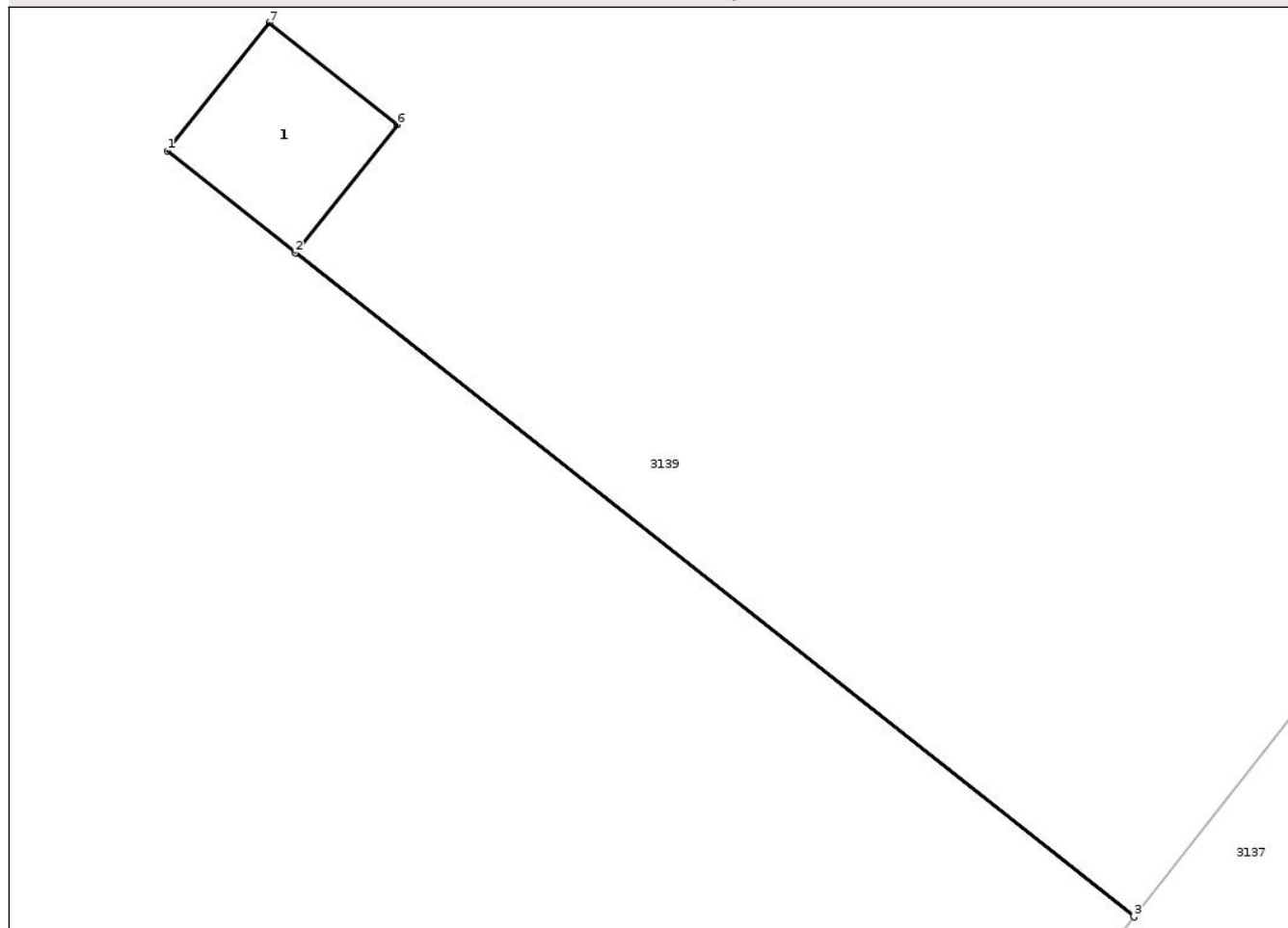
Anexa Nr. 1 La Partea I

Teren

Nr cadastral	Suprafața (mp)*	Observații / Referințe
	Din acte: 0 Masurata: 9	

* Suprafața este determinată în planul de proiecție Stereo 70.

DETALII LINIARE IMOBIL



Date referitoare la teren

Crt	Categorie folosință	Intra vilan	Suprafața (mp)	Tarla	Parcelă	Nr. topo	Observații / Referințe
1	curți constructii	NU	9	91	6	-	

Date referitoare la construcții

Crt	Număr	Destinație construcție	Supraf. (mp)	Situație juridică	Observații / Referințe
A1.1		construcții industriale și edilitare	Din acte: 0 Masurata: 9	Fara acte	Nr. niveluri:1; S. construita la sol:9 mp; S. construita desfasurata:9 mp; STĂLP

Lungime Segmente

1) Valorile lungimilor segmentelor sunt obținute din proiecție în plan.

Punct început	X / Y	Punct sfârșit	X / Y	Lungime segment (** (m)
1	818.515,439 434.543,949	2	818.517,785 434.542,08	2.999
2	818.517,785 434.542,08	3	818.533,149 434.529,907	19.602
3	818.533,149 434.529,907	4	818.533,155 434.529,915	0.01

Punct început	X / Y	Punct sfârșit	X / Y	Lungime segment (** (m)
4	818.533,155 434.529,915	5	818.517,792 434.542,088	19.601
5	818.517,792 434.542,088	6	818.519,655 434.544,426	2.989
6	818.519,655 434.544,426	7	818.517,308 434.546,296	3.001
7	818.517,308 434.546,296	1	818.515,439 434.543,949	3.0

** Lungimile segmentelor sunt determinate în planul de proiecție Stereo 70 și sunt rotunjite la 1 milimetru.

*** Distanța dintre puncte este formată din segmente cumulate ce sunt mai mici decât valoarea 1 milimetru.

Neutilizabil în Circuitul Civil

**DATE DESPRE IMOBILUL NR. 3157**

Oficiul de Cadastru și Publicitate Imobiliară TULCEA
Biroul de Cadastru și Publicitate Imobiliară Tulcea

A. Partea I. Descrierea imobilului

TEREN Extravilan

Adresa: Jud. Tulcea

Nr. Crt	Nr cadastral Nr. topografic	Suprafața* (mp)	Observații / Referințe
A1		Din acte: 0 Masurata: 1	Sector cadastral:5 Teren neimprejmuit;

B. Partea II. Proprietari și acte

Inscrieri privitoare la dreptul de proprietate și alte drepturi reale		Referințe
/		
Act Normativ nr. Legea nr.123/2012, din 10/07/2012 emis de Parlamentul Romaniei;		
B1	Intabulare, drept de PROPRIETATE, domeniul public, dobandit prin Lege, cota actuala 1/1, cota initiala 1/1 1) STATUL ROMAN, CIF:999999999999	A1

C. Partea III. SARCINI .

Inscrieri privind dezmembramintele dreptului de proprietate, drepturi reale de garanție și sarcini	Referințe
NU SUNT	

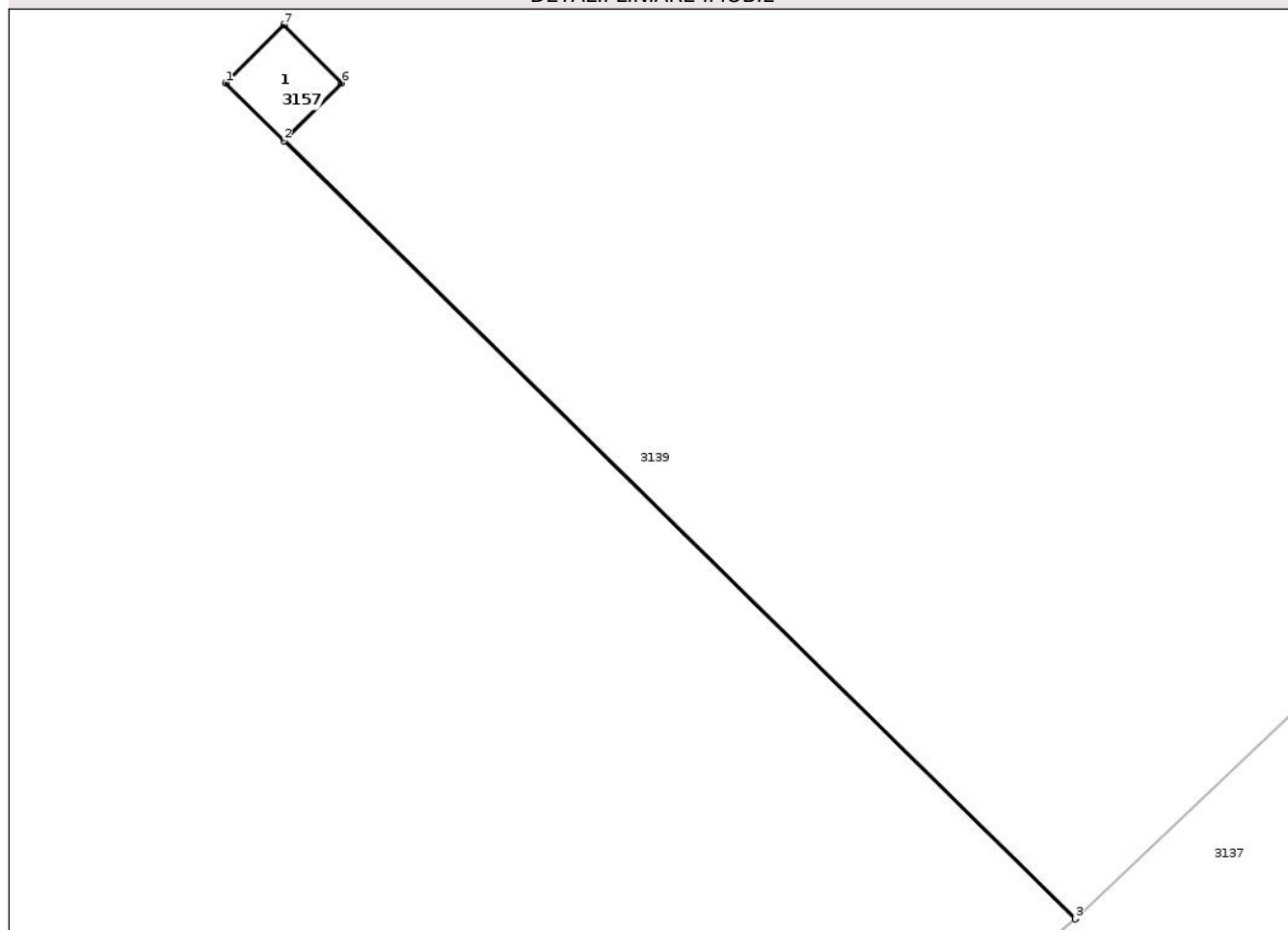
Anexa Nr. 1 La Partea I

Teren

Nr cadastral	Suprafața (mp)*	Observații / Referințe
	Din acte: 0 Masurata: 1	

* Suprafața este determinată în planul de proiecție Stereo 70.

DETALII LINIARE IMOBIL



Date referitoare la teren

Crt	Categorie folosință	Intra vilan	Suprafața (mp)	Tarla	Parcelă	Nr. topo	Observații / Referințe
1	curți constructii	NU	1	91	4	-	

Date referitoare la construcții

Crt	Număr	Destinație construcție	Supraf. (mp)	Situație juridică	Observații / Referințe
A1.1		construcții industriale și edilitare	Din acte: 0 Masurata: 1	Fara acte	Nr. niveluri:1; S. construita la sol:1 mp; S. construita desfasurata:1 mp; STĂLP

Lungime Segmente

1) Valorile lungimilor segmentelor sunt obținute din proiecție în plan.

Punct început	X / Y	Punct sfârșit	X / Y	Lungime segment (** (m)
1	818.663,511 434.684,228	2	818.664,218 434.683,521	1.0
2	818.664,218 434.683,521	3	818.673,853 434.674,049	13.511
3	818.673,853 434.674,049	4	818.673,861 434.674,056	0.011

Punct început	X / Y	Punct sfârșit	X / Y	Lungime segment (** (m)
4	818.673,861 434.674,056	5	818.664,225 434.683,528	13.512
5	818.664,225 434.683,528	6	818.664,925 434.684,228	0.99
6	818.664,925 434.684,228	7	818.664,218 434.684,935	1.0
7	818.664,218 434.684,935	1	818.663,511 434.684,228	1.0

** Lungimile segmentelor sunt determinate în planul de proiecție Stereo 70 și sunt rotunjite la 1 milimetru.

*** Distanța dintre puncte este formată din segmente cumulate ce sunt mai mici decât valoarea 1 milimetru.

Neutilizabil în Circuitul Civil

**DATE DESPRE IMOBILUL NR. 3159**

Oficiul de Cadastru și Publicitate Imobiliară TULCEA
Biroul de Cadastru și Publicitate Imobiliară Tulcea

A. Partea I. Descrierea imobilului

TEREN Extravilan

Adresa: Jud. Tulcea

Nr. Crt	Nr cadastral Nr. topografic	Suprafața* (mp)	Observații / Referințe
A1		Din acte: 0 Masurata: 1	Sector cadastral:5 Teren neimprejmuit;

B. Partea II. Proprietari și acte

Inscrieri privitoare la dreptul de proprietate și alte drepturi reale		Referințe
/		
Act Normativ nr. Legea nr.123/2012, din 10/07/2012 emis de Parlamentul Romaniei;		
B1	Intabulare, drept de PROPRIETATE, domeniul public, dobandit prin Lege, cota actuala 1/1, cota initiala 1/1 1) STATUL ROMAN, CIF:999999999999	A1

C. Partea III. SARCINI .

Inscrieri privind dezmembramintele dreptului de proprietate, drepturi reale de garanție și sarcini	Referințe
NU SUNT	

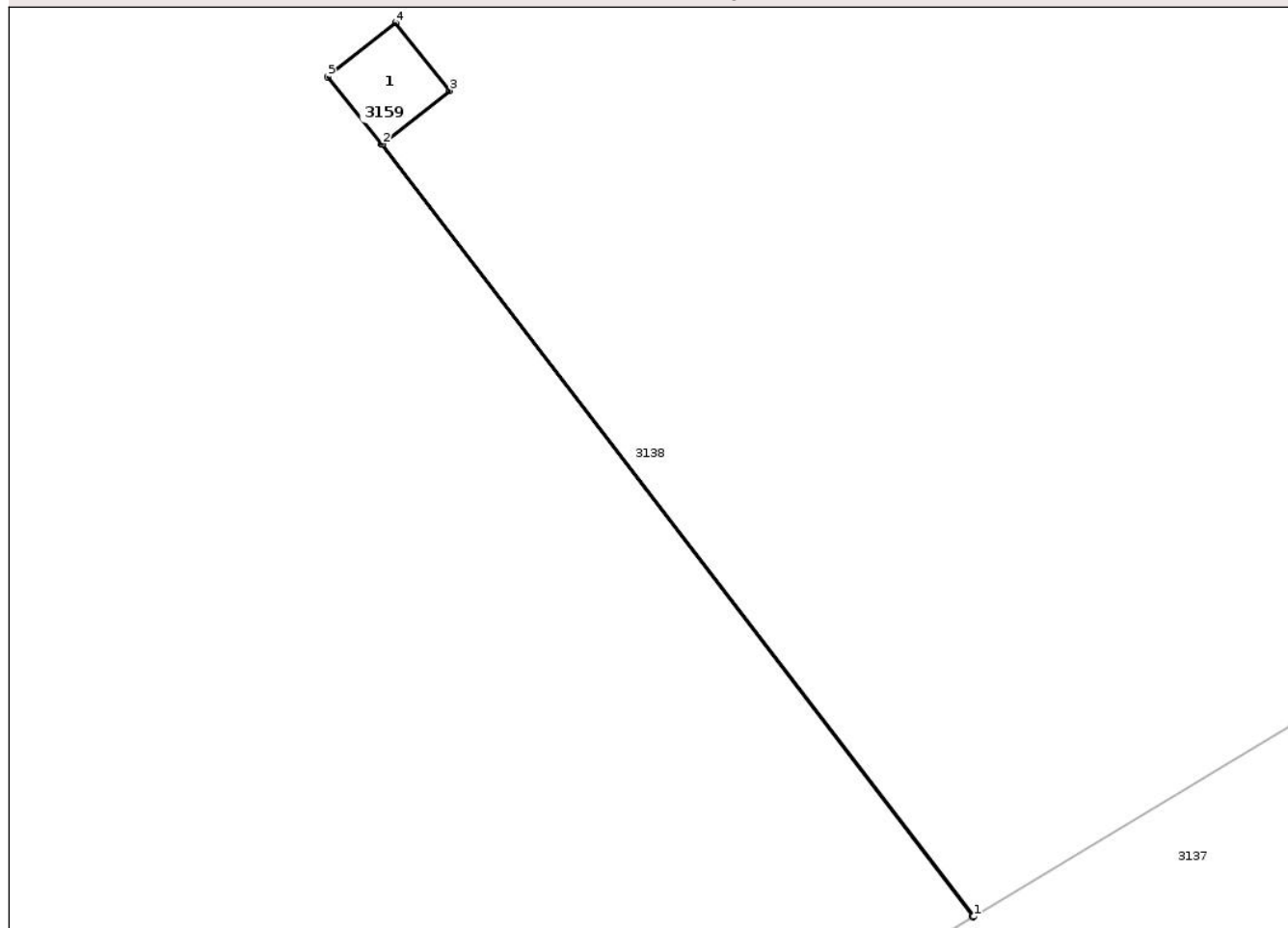
Anexa Nr. 1 La Partea I

Teren

Nr cadastral	Suprafața (mp)*	Observații / Referințe
	Din acte: 0 Masurata: 1	

* Suprafața este determinată în planul de proiecție Stereo 70.

DETALII LINIARE IMOBIL



Date referitoare la teren

Crt	Categorie folosință	Intra vilan	Suprafața (mp)	Tarla	Parcelă	Nr. topo	Observații / Referințe
1	curți constructii	NU	1	4	57	-	

Date referitoare la construcții

Crt	Număr	Destinație construcție	Supraf. (mp)	Situație juridică	Observații / Referințe
A1.1		construcții industriale și edilitare	Din acte: 0 Masurata: 1	Fara acte	Nr. niveluri:1; S. construita la sol:1 mp; S. construita desfasurata:1 mp; STĂLP

Lungime Segmente

1) Valorile lungimilor segmentelor sunt obținute din proiecție în plan.

Punct început	X / Y	Punct sfârșit	X / Y	Lungime segment (** (m)
1	814.319,82 433.216,831	2	814.312,999 433.225,748	11.227
2	814.312,999 433.225,748	3	814.313,774 433.226,364	0.99
3	814.313,774 433.226,364	4	814.313,153 433.227,147	0.999

Punct început	X / Y	Punct sfârșit	X / Y	Lungime segment (** (m)
4	814.313,153 433.227,147	5	814.312,369 433.226,525	1.001
5	814.312,369 433.226,525	6	814.312,991 433.225,742	1.0
6	814.312,991 433.225,742	7	814.319,811 433.216,826	11.225
7	814.319,811 433.216,826	1	814.319,82 433.216,831	0.01

** Lungimile segmentelor sunt determinate în planul de proiecție Stereo 70 și sunt rotunjite la 1 milimetru.

*** Distanța dintre puncte este formată din segmente cumulate ce sunt mai mici decât valoarea 1 milimetru.

Neutilizabil în Circuitul Civil

**DATE DESPRE IMOBILUL NR. 3167**

Oficiul de Cadastru și Publicitate Imobiliară TULCEA
Biroul de Cadastru și Publicitate Imobiliară Tulcea

A. Partea I. Descrierea imobilului

TEREN Extravilan

Adresa: Jud. Tulcea

Nr. Crt	Nr cadastral Nr. topografic	Suprafața* (mp)	Observații / Referințe
A1		Din acte: 0 Masurata: 9	Sector cadastral:5 Teren neimprejmuit;

B. Partea II. Proprietari și acte

Inscrieri privitoare la dreptul de proprietate și alte drepturi reale		Referințe
/		
Act Normativ nr. Legea nr.123/2012, din 10/07/2012 emis de Parlamentul Romaniei;		
B1	Intabulare, drept de PROPRIETATE, domeniul public, dobandit prin Lege, cota actuala 1/1, cota initiala 1/1 1) STATUL ROMAN, CIF:999999999999	A1

C. Partea III. SARCINI .

Inscrieri privind dezmembramintele dreptului de proprietate, drepturi reale de garanție și sarcini	Referințe
NU SUNT	

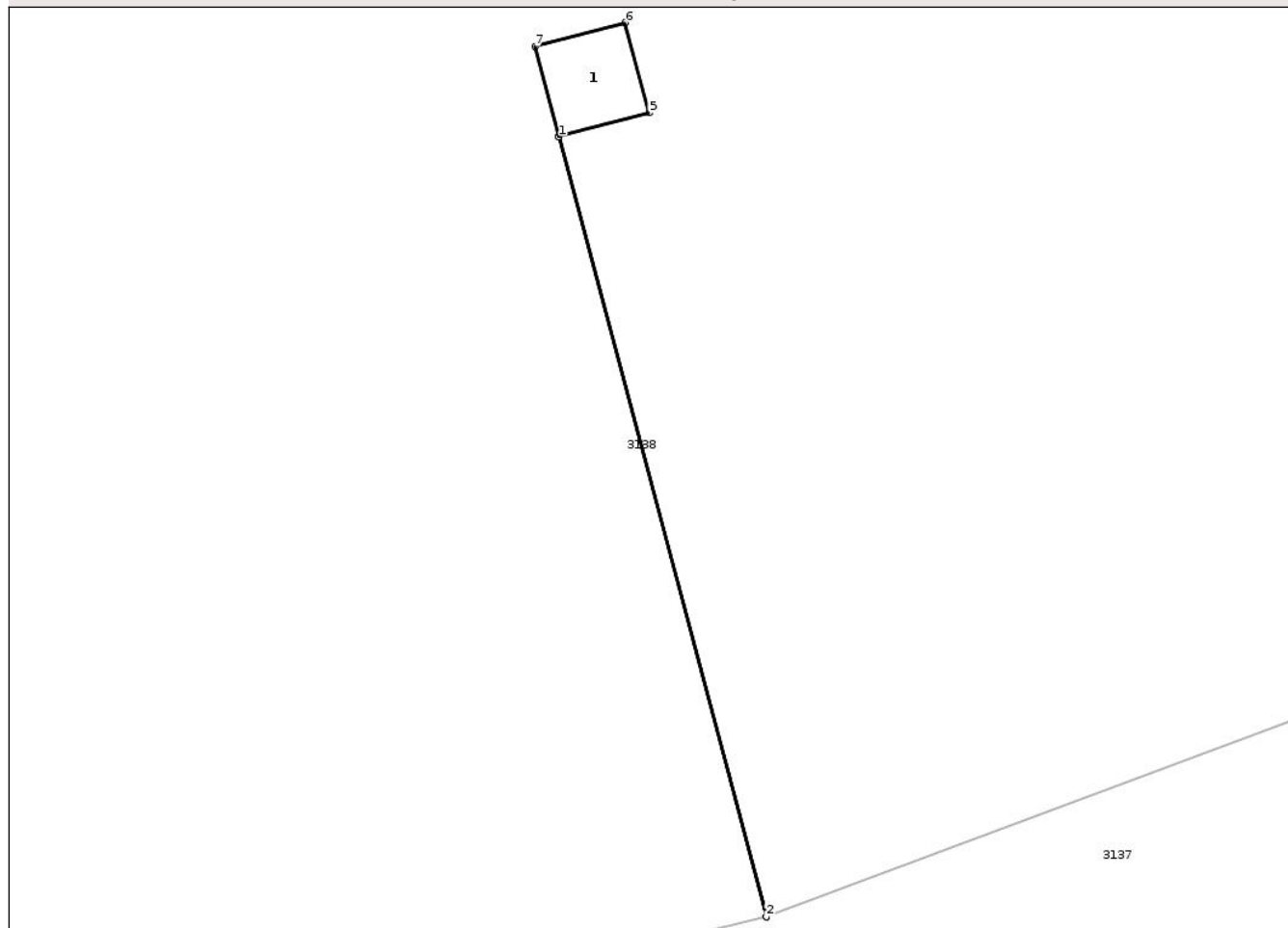
Anexa Nr. 1 La Partea I

Teren

Nr cadastral	Suprafața (mp)*	Observații / Referințe
	Din acte: 0 Masurata: 9	

* Suprafața este determinată în planul de proiecție Stereo 70.

DETALII LINIARE IMOBIL



Date referitoare la teren

Crt	Categorie folosință	Intra vilan	Suprafața (mp)	Tarla	Parcelă	Nr. topo	Observații / Referințe
1	curți constructii	NU	9	4	49	-	

Date referitoare la construcții

Crt	Număr	Destinație construcție	Supraf. (mp)	Situație juridică	Observații / Referințe
A1.1		construcții industriale și edilitare	Din acte: 0 Masurata: 9	Fara acte	Nr. niveluri:1; S. construita la sol:9 mp; S. construita desfasurata:9 mp; STĂLP

Lungime Segmente

1) Valorile lungimilor segmentelor sunt obținute din proiecție în plan.

Punct început	X / Y	Punct sfârșit	X / Y	Lungime segment (** (m)
1	815.052,665 433.217,914	2	815.059,333 433.192,816	25.969
2	815.059,333 433.192,816	3	815.059,343 433.192,819	0.01
3	815.059,343 433.192,819	4	815.052,674 433.217,916	25.968

Punct început	X / Y	Punct sfârșit	X / Y	Lungime segment (** (m)
4	815.052,674 433.217,916	5	815.055,566 433.218,678	2.991
5	815.055,566 433.218,678	6	815.054,802 433.221,579	3.0
6	815.054,802 433.221,579	7	815.051,901 433.220,815	3.0
7	815.051,901 433.220,815	1	815.052,665 433.217,914	3.0

** Lungimile segmentelor sunt determinate în planul de proiecție Stereo 70 și sunt rotunjite la 1 milimetru.

*** Distanța dintre puncte este formată din segmente cumulate ce sunt mai mici decât valoarea 1 milimetru.

Neutilizabil în Circuitul Civil

**DATE DESPRE IMOBILUL NR. 3169**

Oficiul de Cadastru și Publicitate Imobiliară TULCEA
Biroul de Cadastru și Publicitate Imobiliară Tulcea

A. Partea I. Descrierea imobilului

TEREN Extravilan

Adresa: Jud. Tulcea

Nr. Crt	Nr cadastral Nr. topografic	Suprafața* (mp)	Observații / Referințe
A1		Din acte: 0 Masurata: 9	Sector cadastral:5 Teren neimprejmuit;

B. Partea II. Proprietari și acte

Inscrieri privitoare la dreptul de proprietate și alte drepturi reale		Referințe
/		
Act Normativ nr. Legea nr.123/2012, din 10/07/2012 emis de Parlamentul Romaniei;		
B1	Intabulare, drept de PROPRIETATE, domeniul public, dobandit prin Lege, cota actuala 1/1, cota initiala 1/1 1) STATUL ROMAN, CIF:999999999999	A1

C. Partea III. SARCINI .

Inscrieri privind dezmembramintele dreptului de proprietate, drepturi reale de garanție și sarcini	Referințe
NU SUNT	

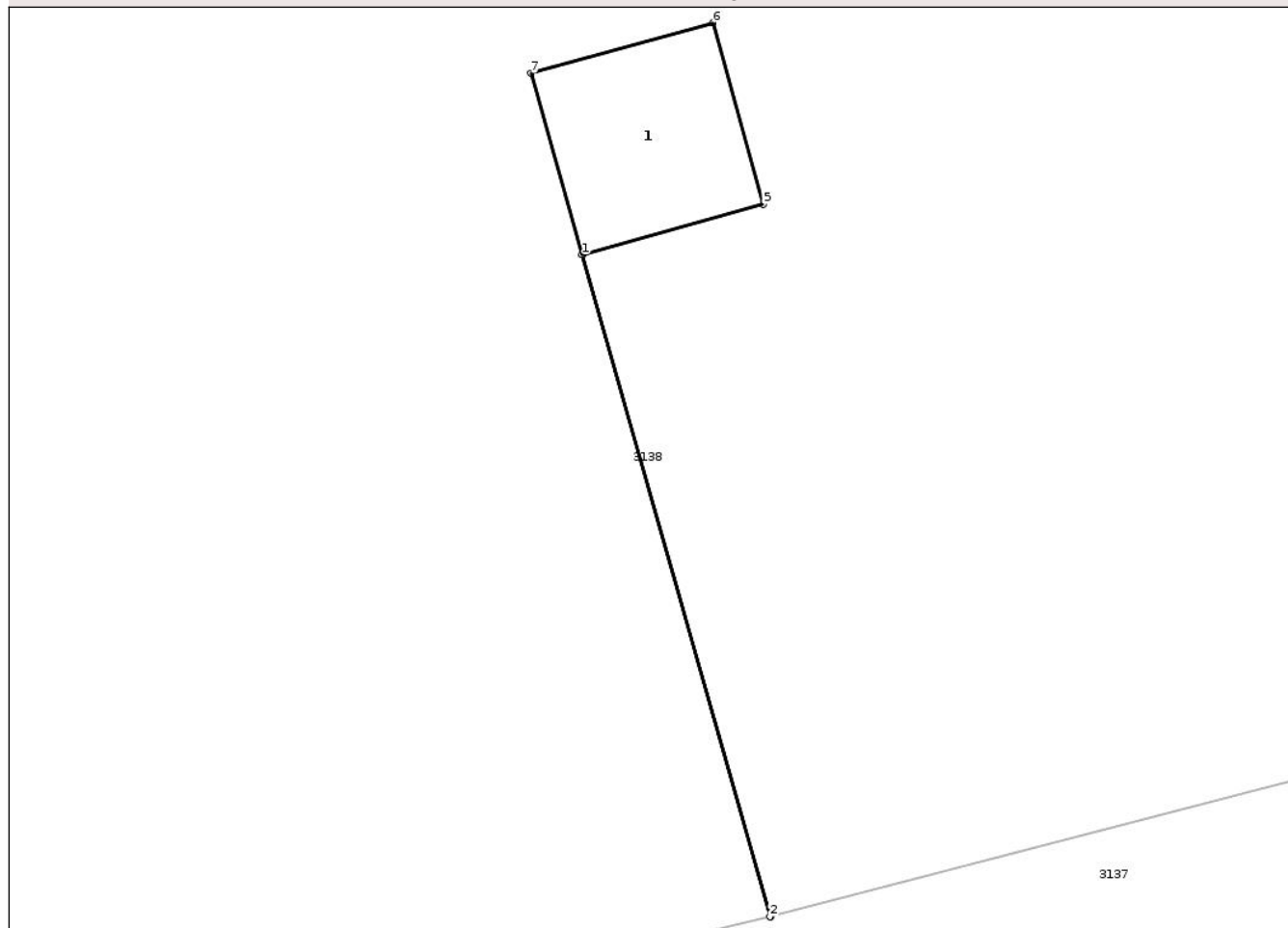
Anexa Nr. 1 La Partea I

Teren

Nr cadastral	Suprafața (mp)*	Observații / Referințe
	Din acte: 0 Masurata: 9	

* Suprafața este determinată în planul de proiecție Stereo 70.

DETALII LINIARE IMOBIL



Date referitoare la teren

Crt	Categorie folosință	Intra vilan	Suprafața (mp)	Tarla	Parcelă	Nr. topo	Observații / Referințe
1	curți constructii	NU	9	4	47	-	

Date referitoare la construcții

Crt	Număr	Destinație construcție	Supraf. (mp)	Situație juridică	Observații / Referințe
A1.1		construcții industriale și edilitare	Din acte: 0 Masurata: 9	Fara acte	Nr. niveluri:1; S. construita la sol:9 mp; S. construita desfasurata:9 mp; STĂLP

Lungime Segmente

1) Valorile lungimilor segmentelor sunt obținute din proiecție în plan.

Punct început	X / Y	Punct sfârșit	X / Y	Lungime segment (** (m)
1	815.239,902 433.279,935	2	815.242,895 433.269,388	10.963
2	815.242,895 433.269,388	3	815.242,904 433.269,391	0.009
3	815.242,904 433.269,391	4	815.239,912 433.279,938	10.963

Punct început	X / Y	Punct sfârșit	X / Y	Lungime segment (** (m)
4	815.239,912 433.279,938	5	815.242,792 433.280,741	2.99
5	815.242,792 433.280,741	6	815.241,986 433.283,631	3.0
6	815.241,986 433.283,631	7	815.239,096 433.282,825	3.0
7	815.239,096 433.282,825	1	815.239,902 433.279,935	3.0

** Lungimile segmentelor sunt determinate în planul de proiecție Stereo 70 și sunt rotunjite la 1 milimetru.

*** Distanța dintre puncte este formată din segmente cumulate ce sunt mai mici decât valoarea 1 milimetru.

Neutilizabil în Circuitul Civil

**DATE DESPRE IMOBILUL NR. 3174**

Oficiul de Cadastru și Publicitate Imobiliară TULCEA
Biroul de Cadastru și Publicitate Imobiliară Tulcea

A. Partea I. Descrierea imobilului

TEREN Extravilan

Adresa: Jud. Tulcea

Nr. Crt	Nr cadastral Nr. topografic	Suprafața* (mp)	Observații / Referințe
A1		Din acte: 0 Masurata: 1	Sector cadastral:5 Teren neimprejmuit;

B. Partea II. Proprietari și acte

Inscrieri privitoare la dreptul de proprietate și alte drepturi reale		Referințe
/		
Act Normativ nr. Legea nr.123/2012, din 10/07/2012 emis de Parlamentul Romaniei;		
B1	Intabulare, drept de PROPRIETATE, domeniul public, dobandit prin Lege, cota actuala 1/1, cota initiala 1/1 1) STATUL ROMAN, CIF:999999999999	A1

C. Partea III. SARCINI .

Inscrieri privind dezmembramintele dreptului de proprietate, drepturi reale de garanție și sarcini	Referințe
NU SUNT	

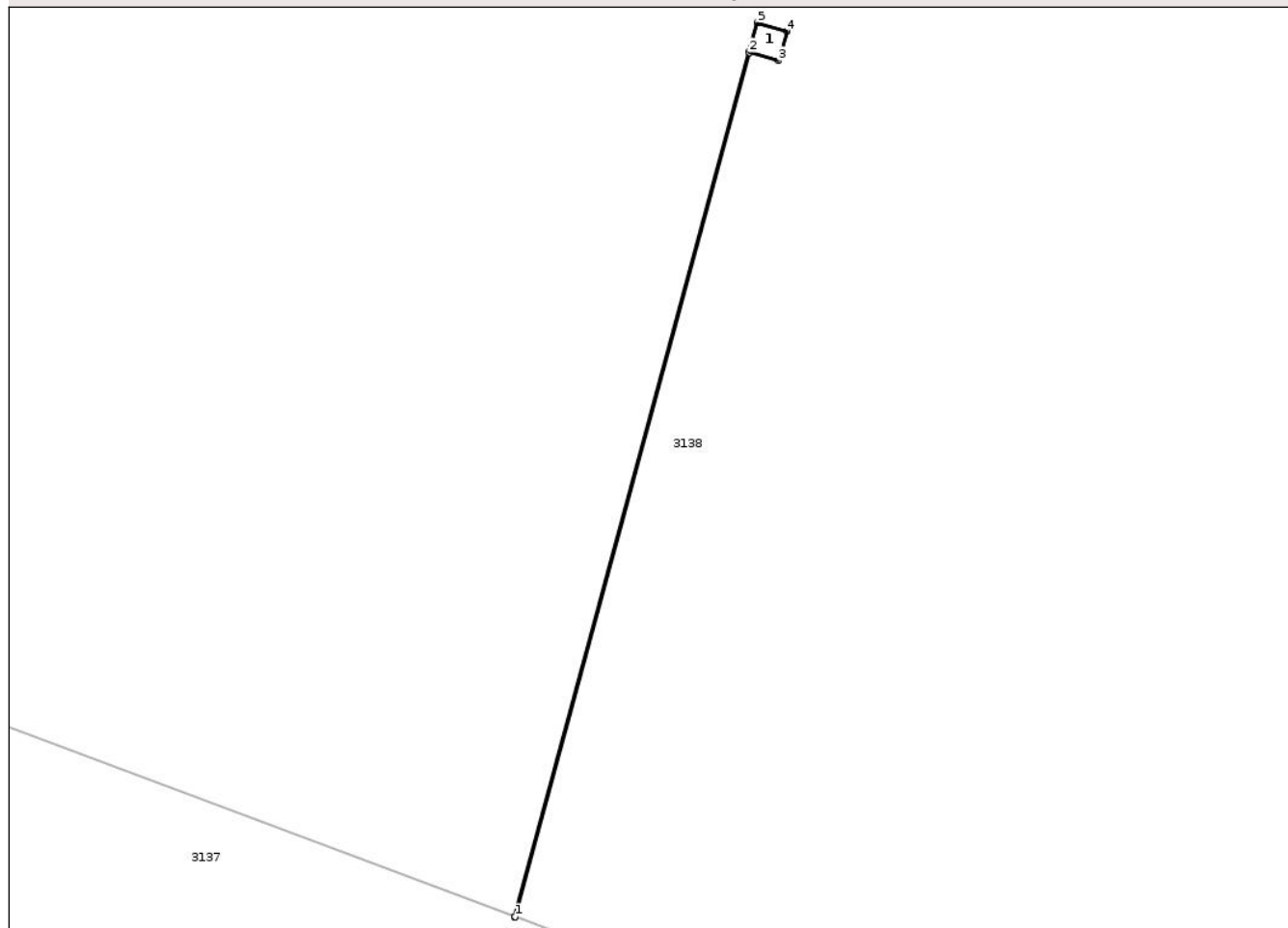
Anexa Nr. 1 La Partea I

Teren

Nr cadastral	Suprafața (mp)*	Observații / Referințe
	Din acte: 0 Masurata: 1	

* Suprafața este determinată în planul de proiecție Stereo 70.

DETALII LINIARE IMOBIL



Date referitoare la teren

Crt	Categorie folosință	Intra vilan	Suprafața (mp)	Tarla	Parcelă	Nr. topo	Observații / Referințe
1	curți constructii	NU	1	4	42	-	

Date referitoare la construcții

Crt	Număr	Destinație construcție	Supraf. (mp)	Situație juridică	Observații / Referințe
A1.1		construcții industriale și edilitare	Din acte: 0 Masurata: 1	Fara acte	Nr. niveluri:1; S. construita la sol:1 mp; S. construita desfasurata:1 mp; STĂLP

Lungime Segmente

1) Valorile lungimilor segmentelor sunt obținute din proiecție în plan.

Punct început	X / Y	Punct sfârșit	X / Y	Lungime segment (** (m)
1	815.718,367 433.292,345	2	815.725,998 433.320,535	29.205
2	815.725,998 433.320,535	3	815.726,949 433.320,262	0.989
3	815.726,949 433.320,262	4	815.727,225 433.321,223	1.0

Punct început	X / Y	Punct sfârșit	X / Y	Lungime segment (** (m)
4	815.727,225 433.321,223	5	815.726,264 433.321,499	1.0
5	815.726,264 433.321,499	6	815.725,988 433.320,538	1.0
6	815.725,988 433.320,538	7	815.718,358 433.292,348	29.204
7	815.718,358 433.292,348	1	815.718,367 433.292,345	0.009

** Lungimile segmentelor sunt determinate în planul de proiecție Stereo 70 și sunt rotunjite la 1 milimetru.

*** Distanța dintre puncte este formată din segmente cumulate ce sunt mai mici decât valoarea 1 milimetru.

Neutilizabil în Circuitul Civil

**DATE DESPRE IMOBILUL NR. 3176**

Oficiul de Cadastru și Publicitate Imobiliară TULCEA
Biroul de Cadastru și Publicitate Imobiliară Tulcea

A. Partea I. Descrierea imobilului

TEREN Extravilan

Adresa: Jud. Tulcea

Nr. Crt	Nr cadastral Nr. topografic	Suprafața* (mp)	Observații / Referințe
A1		Din acte: 0 Masurata: 9	Sector cadastral:5 Teren neimprejmuit;

B. Partea II. Proprietari și acte

Inscrieri privitoare la dreptul de proprietate și alte drepturi reale		Referințe
/		
Act Normativ nr. Legea nr.123/2012, din 10/07/2012 emis de Parlamentul Romaniei;		
B1	Intabulare, drept de PROPRIETATE, domeniul public, dobandit prin Lege, cota actuala 1/1, cota initiala 1/1 1) STATUL ROMAN, CIF:999999999999	A1

C. Partea III. SARCINI .

Inscrieri privind dezmembramintele dreptului de proprietate, drepturi reale de garanție și sarcini	Referințe
NU SUNT	

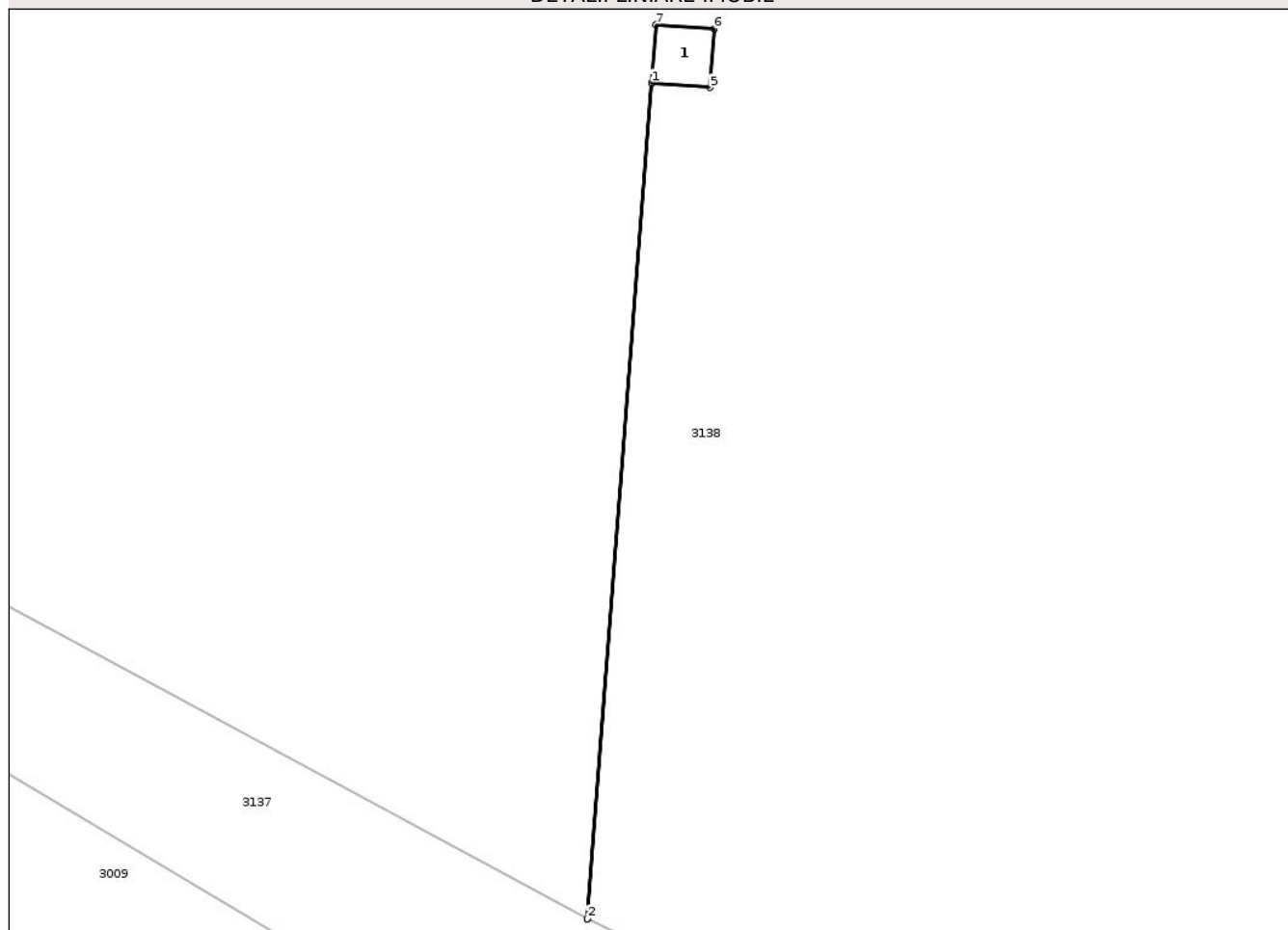
Anexa Nr. 1 La Partea I

Teren

Nr cadastral	Suprafața (mp)*	Observații / Referințe
	Din acte: 0 Masurata: 9	

* Suprafața este determinată în planul de proiecție Stereo 70.

DETALII LINIARE IMOBIL



Date referitoare la teren

Crt	Categorie folosință	Intra vilan	Suprafața (mp)	Tarla	Parcelă	Nr. topo	Observații / Referințe
1	curți constructii	NU	9	4	40	-	

Date referitoare la construcții

Crt	Număr	Destinație construcție	Supraf. (mp)	Situație juridică	Observații / Referințe
A1.1		construcții industriale și edilitare	Din acte: 0 Masurata: 9	Fara acte	Nr. niveluri:1; S. construita la sol:9 mp; S. construita desfasurata:9 mp; STĂLP

Lungime Segmente

1) Valorile lungimilor segmentelor sunt obținute din proiecție în plan.

Punct început	X / Y	Punct sfârșit	X / Y	Lungime segment (** (m)
1	815.904,587 433.243,096	2	815.901,297 433.200,208	43.014
2	815.901,297 433.200,208	3	815.901,306 433.200,204	0.01
3	815.901,306 433.200,204	4	815.904,597 433.243,096	43.018

Punct început	X / Y	Punct sfârșit	X / Y	Lungime segment (** (m)
4	815.904,597 433.243,096	5	815.907,578 433.242,865	2.99
5	815.907,578 433.242,865	6	815.907,809 433.245,857	3.001
6	815.907,809 433.245,857	7	815.904,818 433.246,087	3.0
7	815.904,818 433.246,087	1	815.904,587 433.243,096	3.0

** Lungimile segmentelor sunt determinate în planul de proiecție Stereo 70 și sunt rotunjite la 1 milimetru.

*** Distanța dintre puncte este formată din segmente cumulate ce sunt mai mici decât valoarea 1 milimetru.

Neutilizabil în Circuitul Civil

**DATE DESPRE IMOBILUL NR. 3177**

Oficiul de Cadastru și Publicitate Imobiliară TULCEA
Biroul de Cadastru și Publicitate Imobiliară Tulcea

A. Partea I. Descrierea imobilului

TEREN Extravilan

Adresa: Jud. Tulcea

Nr. Crt	Nr cadastral Nr. topografic	Suprafața* (mp)	Observații / Referințe
A1		Din acte: 0 Masurata: 2	Sector cadastral:5 Teren neimprejmuit;

B. Partea II. Proprietari și acte

Inscrieri privitoare la dreptul de proprietate și alte drepturi reale		Referințe
/		
Act Normativ nr. Legea nr.123/2012, din 10/07/2012 emis de Parlamentul Romaniei;		
B1	Intabulare, drept de PROPRIETATE, domeniul public, dobandit prin Lege, cota actuala 1/1, cota initiala 1/1 1) STATUL ROMAN, CIF:999999999999	A1

C. Partea III. SARCINI .

Inscrieri privind dezmembramintele dreptului de proprietate, drepturi reale de garanție și sarcini	Referințe
NU SUNT	

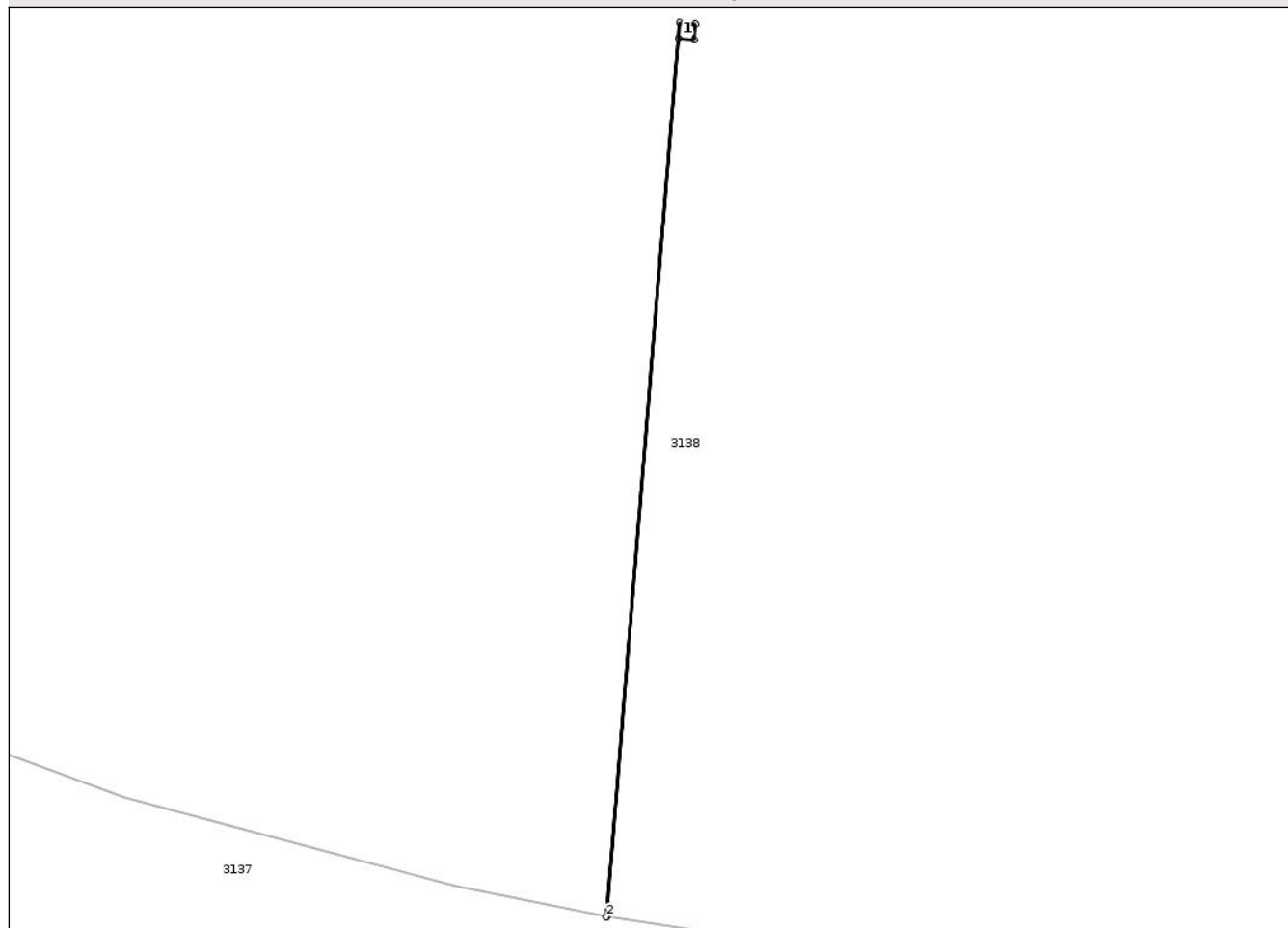
Anexa Nr. 1 La Partea I

Teren

Nr cadastral	Suprafața (mp)*	Observații / Referințe
	Din acte: 0 Masurata: 2	

* Suprafața este determinată în planul de proiecție Stereo 70.

DETALII LINIARE IMOBIL



Date referitoare la teren

Crt	Categorie folosință	Intra vilan	Suprafața (mp)	Tarla	Parcelă	Nr. topo	Observații / Referințe
1	curți constructii	NU	2	4	39	-	

Date referitoare la construcții

Crt	Număr	Destinație construcție	Supraf. (mp)	Situație juridică	Observații / Referințe
A1.1		construcții industriale și edilitare	Din acte: 0 Masurata: 1	Fara acte	Nr. niveluri:1; S. construita la sol:1 mp; S. construita desfasurata:1 mp; STĂLP

Lungime Segmente

1) Valorile lungimilor segmentelor sunt obținute din proiecție în plan.

Punct început	X / Y	Punct sfârșit	X / Y	Lungime segment (** (m)
1	815.998,151 433.222,38	2	815.993,57 433.166,31	56.257
2	815.993,57 433.166,31	3	815.993,579 433.166,309	0.009
3	815.993,579 433.166,309	4	815.998,161 433.222,38	56.258

Punct început	X / Y	Punct sfârșit	X / Y	Lungime segment (** (m)
4	815.998,161 433.222,38	5	815.999,148 433.222,303	0.99
5	815.999,148 433.222,303	6	815.999,225 433.223,3	1.0
6	815.999,225 433.223,3	7	815.998,228 433.223,377	1.0
7	815.998,228 433.223,377	1	815.998,151 433.222,38	1.0

** Lungimile segmentelor sunt determinate în planul de proiecție Stereo 70 și sunt rotunjite la 1 milimetru.

*** Distanța dintre puncte este formată din segmente cumulate ce sunt mai mici decât valoarea 1 milimetru.

Neutilizabil în Circuitul Civil

**DATE DESPRE IMOBILUL NR. 3179**

Oficiul de Cadastru și Publicitate Imobiliară TULCEA
Biroul de Cadastru și Publicitate Imobiliară Tulcea

A. Partea I. Descrierea imobilului

TEREN Extravilan

Adresa: Jud. Tulcea

Nr. Crt	Nr cadastral Nr. topografic	Suprafața* (mp)	Observații / Referințe
A1		Din acte: 0 Masurata: 9	Sector cadastral:5 Teren neimprejmuit;

B. Partea II. Proprietari și acte

Inscrieri privitoare la dreptul de proprietate și alte drepturi reale		Referințe
/		
Act Normativ nr. Legea nr.123/2012, din 10/07/2012 emis de Parlamentul Romaniei;		
B1	Intabulare, drept de PROPRIETATE, domeniul public, dobandit prin Lege, cota actuala 1/1, cota initiala 1/1 1) STATUL ROMAN, CIF:999999999999	A1

C. Partea III. SARCINI .

Inscrieri privind dezmembramintele dreptului de proprietate, drepturi reale de garanție și sarcini	Referințe
NU SUNT	

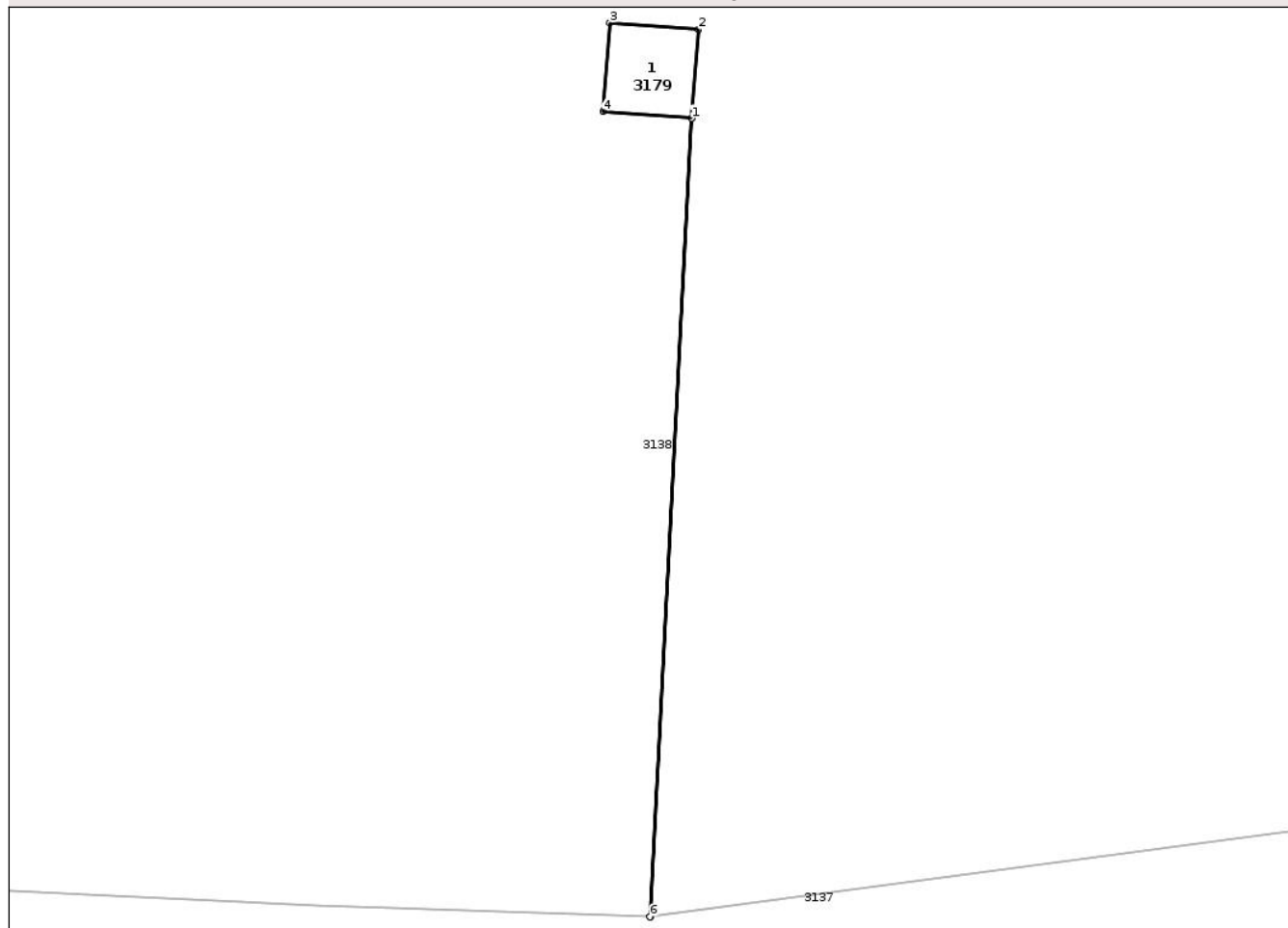
Anexa Nr. 1 La Partea I

Teren

Nr cadastral	Suprafața (mp)*	Observații / Referințe
	Din acte: 0 Masurata: 9	

* Suprafața este determinată în planul de proiecție Stereo 70.

DETALII LINIARE IMOBIL



Date referitoare la teren

Crt	Categorie folosință	Intra vilan	Suprafața (mp)	Tarla	Parcelă	Nr. topo	Observații / Referințe
1	curți constructii	NU	9	4	37	-	

Date referitoare la construcții

Crt	Număr	Destinație construcție	Supraf. (mp)	Situație juridică	Observații / Referințe
A1.1		construcții industriale și edilitare	Din acte: 0 Masurata: 9	Fara acte	Nr. niveluri:1; S. construita la sol:9 mp; S. construita desfasurata:9 mp; STĂLP

Lungime Segmente

1) Valorile lungimilor segmentelor sunt obținute din proiecție în plan.

Punct început	X / Y	Punct sfârșit	X / Y	Lungime segment (** (m)
1	816.193,705 433.175,86	2	816.193,935 433.178,851	3.0
2	816.193,935 433.178,851	3	816.190,944 433.179,082	3.0
3	816.190,944 433.179,082	4	816.190,713 433.176,091	3.0

Punct început	X / Y	Punct sfârșit	X / Y	Lungime segment (** (m)
4	816.190,713 433.176,091	5	816.193,695 433.175,861	2.991
5	816.193,695 433.175,861	6	816.192,297 433.148,924	26.973
6	816.192,297 433.148,924	7	816.192,307 433.148,925	0.01
7	816.192,307 433.148,925	1	816.193,705 433.175,86	26.971

** Lungimile segmentelor sunt determinate în planul de proiecție Stereo 70 și sunt rotunjite la 1 milimetru.

*** Distanța dintre puncte este formată din segmente cumulate ce sunt mai mici decât valoarea 1 milimetru.

Neutilizabil în Circuitul Civil

**DATE DESPRE IMOBILUL NR. 3181**

Oficiul de Cadastru și Publicitate Imobiliară TULCEA
Biroul de Cadastru și Publicitate Imobiliară Tulcea

A. Partea I. Descrierea imobilului

TEREN Extravilan

Adresa: Jud. Tulcea

Nr. Crt	Nr cadastral Nr. topografic	Suprafața* (mp)	Observații / Referințe
A1		Din acte: 0 Masurata: 1	Sector cadastral:5 Teren neimprejmuit;

B. Partea II. Proprietari și acte

Inscrieri privitoare la dreptul de proprietate și alte drepturi reale		Referințe
/		
Act Normativ nr. Legea nr.123/2012, din 10/07/2012 emis de Parlamentul Romaniei;		
B1	Intabulare, drept de PROPRIETATE, domeniul public, dobandit prin Lege, cota actuala 1/1, cota initiala 1/1 1) STATUL ROMAN, CIF:999999999999	A1

C. Partea III. SARCINI .

Inscrieri privind dezmembramintele dreptului de proprietate, drepturi reale de garanție și sarcini	Referințe
NU SUNT	

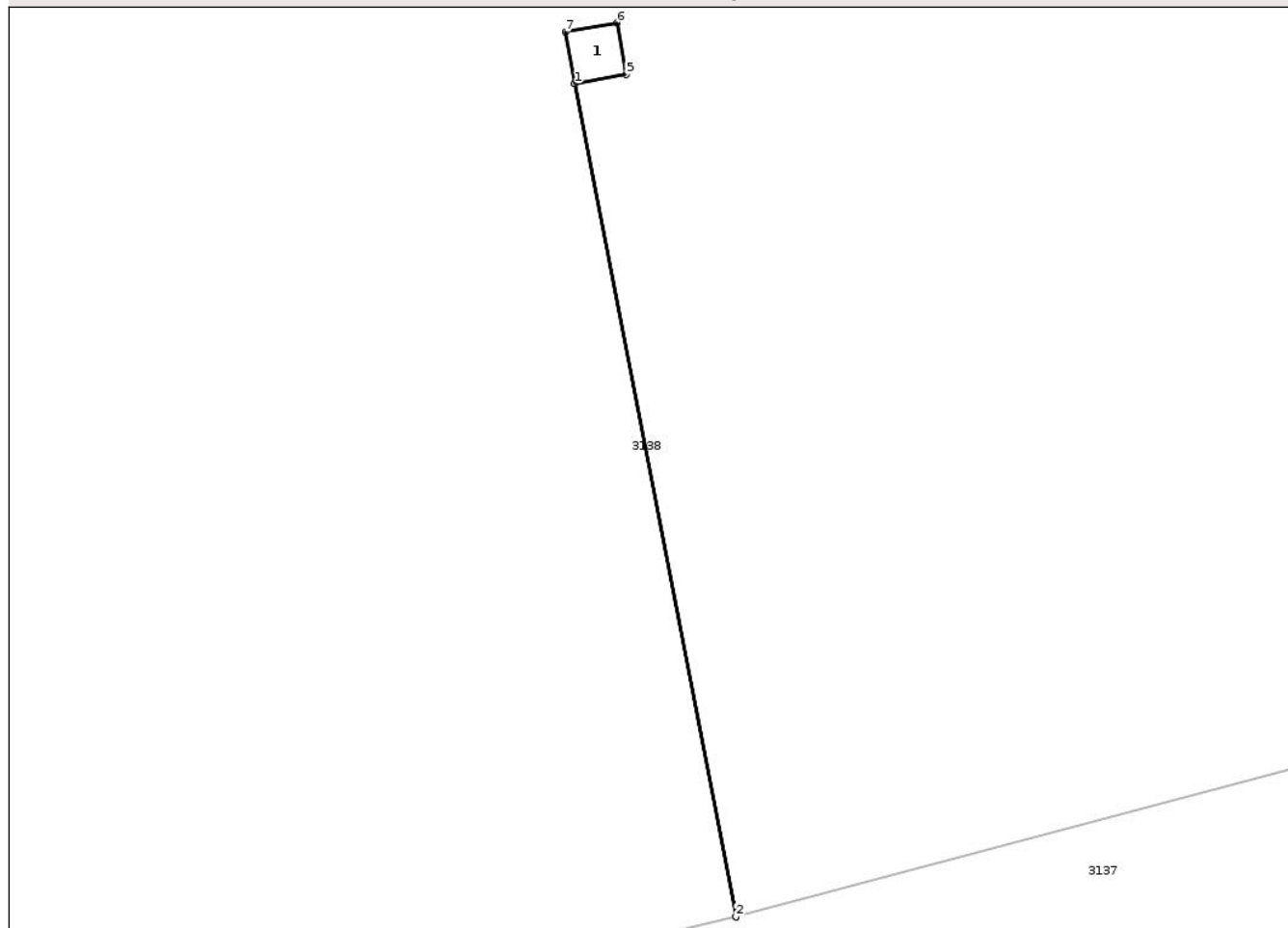
Anexa Nr. 1 La Partea I

Teren

Nr cadastral	Suprafața (mp)*	Observații / Referințe
	Din acte: 0 Masurata: 1	

* Suprafața este determinată în planul de proiecție Stereo 70.

DETALII LINIARE IMOBIL



Date referitoare la teren

Crt	Categorie folosință	Intra vilan	Suprafața (mp)	Tarla	Parcelă	Nr. topo	Observații / Referințe
1	curți constructii	NU	1	4	35	-	

Date referitoare la construcții

Crt	Număr	Destinație construcție	Supraf. (mp)	Situație juridică	Observații / Referințe
A1.1		construcții industriale și edilitare	Din acte: 0 Masurata: 1	Fara acte	Nr. niveluri:1; S. construita la sol:1 mp; S. construita desfasurata:1 mp; STĂLP

Lungime Segmente

1) Valorile lungimilor segmentelor sunt obținute din proiecție în plan.

Punct început	X / Y	Punct sfârșit	X / Y	Lungime segment (** (m)
1	816.383,484 433.226,948	2	816.386,561 433.211,062	16.181
2	816.386,561 433.211,062	3	816.386,571 433.211,064	0.01
3	816.386,571 433.211,064	4	816.383,494 433.226,949	16.18

Punct început	X / Y	Punct sfârșit	X / Y	Lungime segment (** (m)
4	816.383,494 433.226,949	5	816.384,469 433.227,122	0.99
5	816.384,469 433.227,122	6	816.384,294 433.228,107	1.0
6	816.384,294 433.228,107	7	816.383,31 433.227,932	0.999
7	816.383,31 433.227,932	1	816.383,484 433.226,948	0.999

** Lungimile segmentelor sunt determinate în planul de proiecție Stereo 70 și sunt rotunjite la 1 milimetru.

*** Distanța dintre puncte este formată din segmente cumulate ce sunt mai mici decât valoarea 1 milimetru.

Neutilizabil în Circuitul Civil

**DATE DESPRE IMOBILUL NR. 3183**

Oficiul de Cadastru și Publicitate Imobiliară TULCEA
Biroul de Cadastru și Publicitate Imobiliară Tulcea

A. Partea I. Descrierea imobilului

TEREN Extravilan

Adresa: Jud. Tulcea

Nr. Crt	Nr cadastral Nr. topografic	Suprafața* (mp)	Observații / Referințe
A1		Din acte: 0 Masurata: 9	Sector cadastral:5 Teren neimprejmuit;

B. Partea II. Proprietari și acte

Inscrieri privitoare la dreptul de proprietate și alte drepturi reale		Referințe
/		
Act Normativ nr. Legea nr.123/2012, din 10/07/2012 emis de Parlamentul Romaniei;		
B1	Intabulare, drept de PROPRIETATE, domeniul public, dobandit prin Lege, cota actuala 1/1, cota initiala 1/1 1) STATUL ROMAN, CIF:999999999999	A1

C. Partea III. SARCINI .

Inscrieri privind dezmembramintele dreptului de proprietate, drepturi reale de garanție și sarcini	Referințe
NU SUNT	

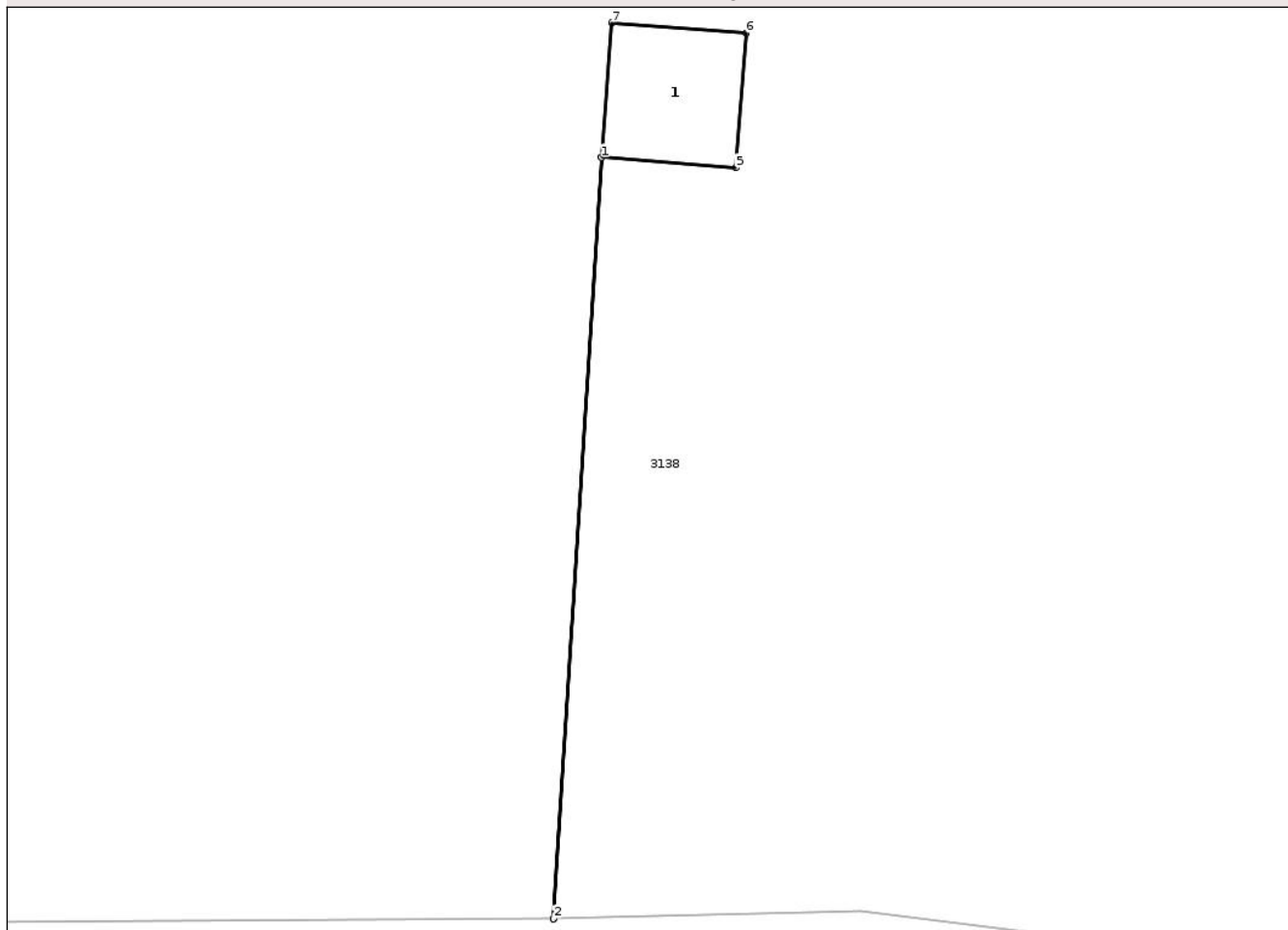
Anexa Nr. 1 La Partea I

Teren

Nr cadastral	Suprafața (mp)*	Observații / Referințe
	Din acte: 0 Masurata: 9	

* Suprafața este determinată în planul de proiecție Stereo 70.

DETALII LINIARE IMOBIL



Date referitoare la teren

Crt	Categorie folosință	Intra vilan	Suprafața (mp)	Tarla	Parcelă	Nr. topo	Observații / Referințe
1	curți constructii	NU	9	4	33	-	

Date referitoare la construcții

Crt	Număr	Destinație construcție	Supraf. (mp)	Situație juridică	Observații / Referințe
A1.1		construcții industriale și edilitare	Din acte: 0 Masurata: 9	Fara acte	Nr. niveluri:1; S. construita la sol:9 mp; S. construita desfasurata:9 mp; STĂLP

Lungime Segmente

1) Valorile lungimilor segmentelor sunt obținute din proiecție în plan.

Punct început	X / Y	Punct sfârșit	X / Y	Lungime segment (** (m)
1	816.558,219 433.244,078	2	816.557,152 433.227,169	16.943
2	816.557,152 433.227,169	3	816.557,162 433.227,169	0.01
3	816.557,162 433.227,169	4	816.558,229 433.244,077	16.942

Punct început	X / Y	Punct sfârșit	X / Y	Lungime segment (** (m)
4	816.558,229 433.244,077	5	816.561,21 433.243,847	2.99
5	816.561,21 433.243,847	6	816.561,441 433.246,838	3.0
6	816.561,441 433.246,838	7	816.558,45 433.247,069	3.0
7	816.558,45 433.247,069	1	816.558,219 433.244,078	3.0

** Lungimile segmentelor sunt determinate în planul de proiecție Stereo 70 și sunt rotunjite la 1 milimetru.

*** Distanța dintre puncte este formată din segmente cumulate ce sunt mai mici decât valoarea 1 milimetru.

Neutilizabil în Circuitul Civil

**DATE DESPRE IMOBILUL NR. 3185**

Oficiul de Cadastru și Publicitate Imobiliară TULCEA
Biroul de Cadastru și Publicitate Imobiliară Tulcea

A. Partea I. Descrierea imobilului

TEREN Extravilan

Adresa: Jud. Tulcea

Nr. Crt	Nr cadastral Nr. topografic	Suprafața* (mp)	Observații / Referințe
A1		Din acte: 0 Masurata: 1	Sector cadastral:5 Teren neimprejmuit;

B. Partea II. Proprietari și acte

Inscrieri privitoare la dreptul de proprietate și alte drepturi reale		Referințe
/		
Act Normativ nr. Legea nr.123/2012, din 10/07/2012 emis de Parlamentul Romaniei;		
B1	Intabulare, drept de PROPRIETATE, domeniul public, dobandit prin Lege, cota actuala 1/1, cota initiala 1/1 1) STATUL ROMAN, CIF:999999999999	A1

C. Partea III. SARCINI .

Inscrieri privind dezmembramintele dreptului de proprietate, drepturi reale de garanție și sarcini	Referințe
NU SUNT	

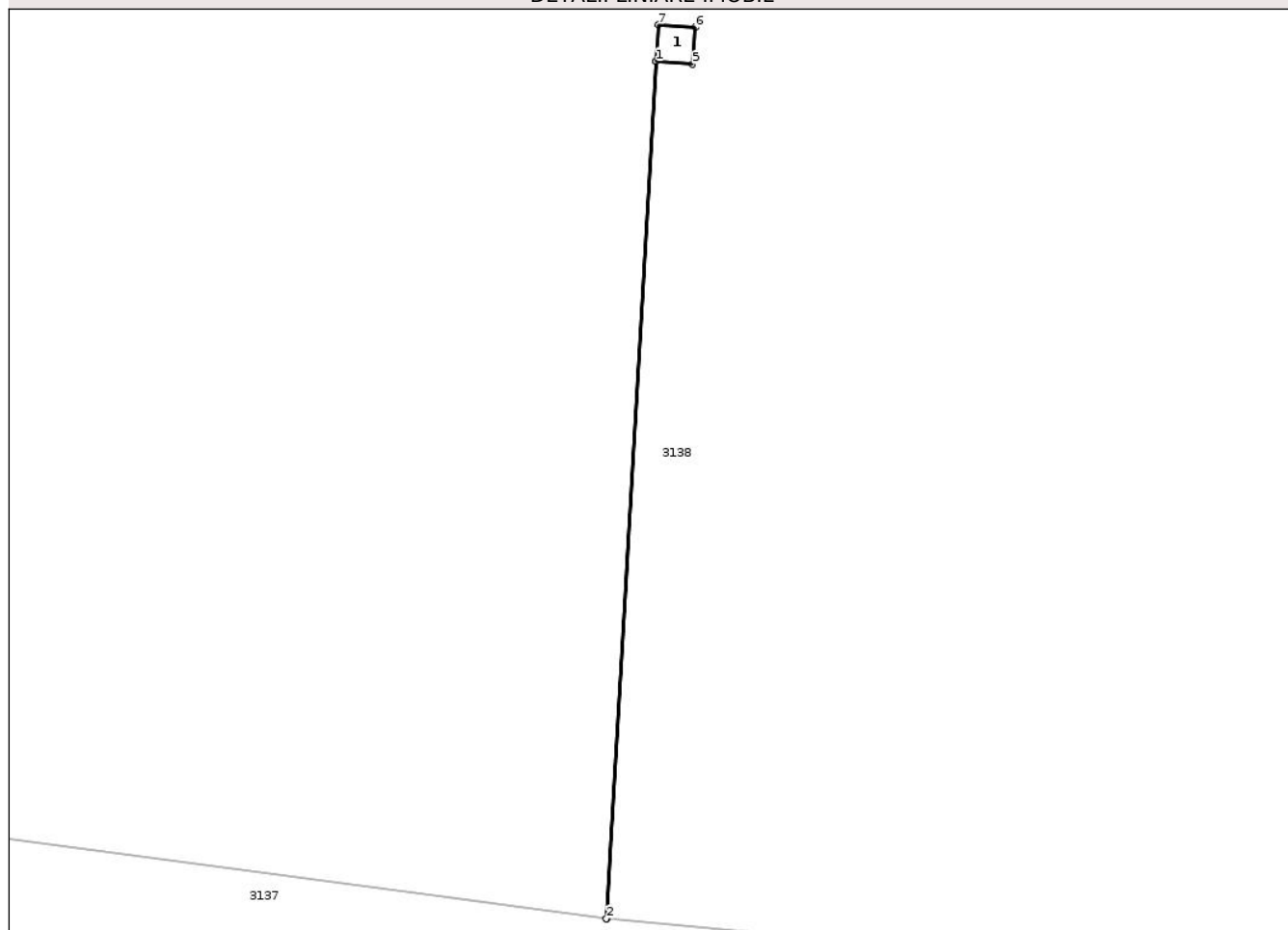
Anexa Nr. 1 La Partea I

Teren

Nr cadastral	Suprafața (mp)*	Observații / Referințe
	Din acte: 0 Masurata: 1	

* Suprafața este determinată în planul de proiecție Stereo 70.

DETALII LINIARE IMOBIL



Date referitoare la teren

Crt	Categorie folosință	Intra vilan	Suprafața (mp)	Tarla	Parcelă	Nr. topo	Observații / Referințe
1	curți constructii	NU	1	4	31	-	

Date referitoare la construcții

Crt	Număr	Destinație construcție	Supraf. (mp)	Situație juridică	Observații / Referințe
A1.1		construcții industriale și edilitare	Din acte: 0 Masurata: 1	Fara acte	Nr. niveluri:1; S. construita la sol:1 mp; S. construita desfasurata:1 mp; STĂLP

Lungime Segmente

1) Valorile lungimilor segmentelor sunt obținute din proiecție în plan.

Punct început	X / Y	Punct sfârșit	X / Y	Lungime segment (** (m)
1	816.754,587 433.227,607	2	816.753,239 433.204,264	23.382
2	816.753,239 433.204,264	3	816.753,249 433.204,263	0.01
3	816.753,249 433.204,263	4	816.754,597 433.227,606	23.382

Punct început	X / Y	Punct sfârșit	X / Y	Lungime segment (** (m)
4	816.754,597 433.227,606	5	816.755,584 433.227,53	0.99
5	816.755,584 433.227,53	6	816.755,661 433.228,527	1.0
6	816.755,661 433.228,527	7	816.754,664 433.228,604	1.0
7	816.754,664 433.228,604	1	816.754,587 433.227,607	1.0

** Lungimile segmentelor sunt determinate în planul de proiecție Stereo 70 și sunt rotunjite la 1 milimetru.

*** Distanța dintre puncte este formată din segmente cumulate ce sunt mai mici decât valoarea 1 milimetru.

Neutilizabil în Circuitul Civil

**DATE DESPRE IMOBILUL NR. 3186**

Oficiul de Cadastru și Publicitate Imobiliară TULCEA
Biroul de Cadastru și Publicitate Imobiliară Tulcea

A. Partea I. Descrierea imobilului

TEREN Extravilan

Adresa: Jud. Tulcea

Nr. Crt	Nr cadastral Nr. topografic	Suprafața* (mp)	Observații / Referințe
A1		Din acte: 0 Masurata: 9	Sector cadastral:5 Teren neimprejmuit;

B. Partea II. Proprietari și acte

Inscrieri privitoare la dreptul de proprietate și alte drepturi reale		Referințe
/		
Act Normativ nr. Legea nr.123/2012, din 10/07/2012 emis de Parlamentul Romaniei;		
B1	Intabulare, drept de PROPRIETATE, domeniul public, dobandit prin Lege, cota actuala 1/1, cota initiala 1/1 1) STATUL ROMAN, CIF:999999999999	A1

C. Partea III. SARCINI .

Inscrieri privind dezmembramintele dreptului de proprietate, drepturi reale de garanție și sarcini	Referințe
NU SUNT	

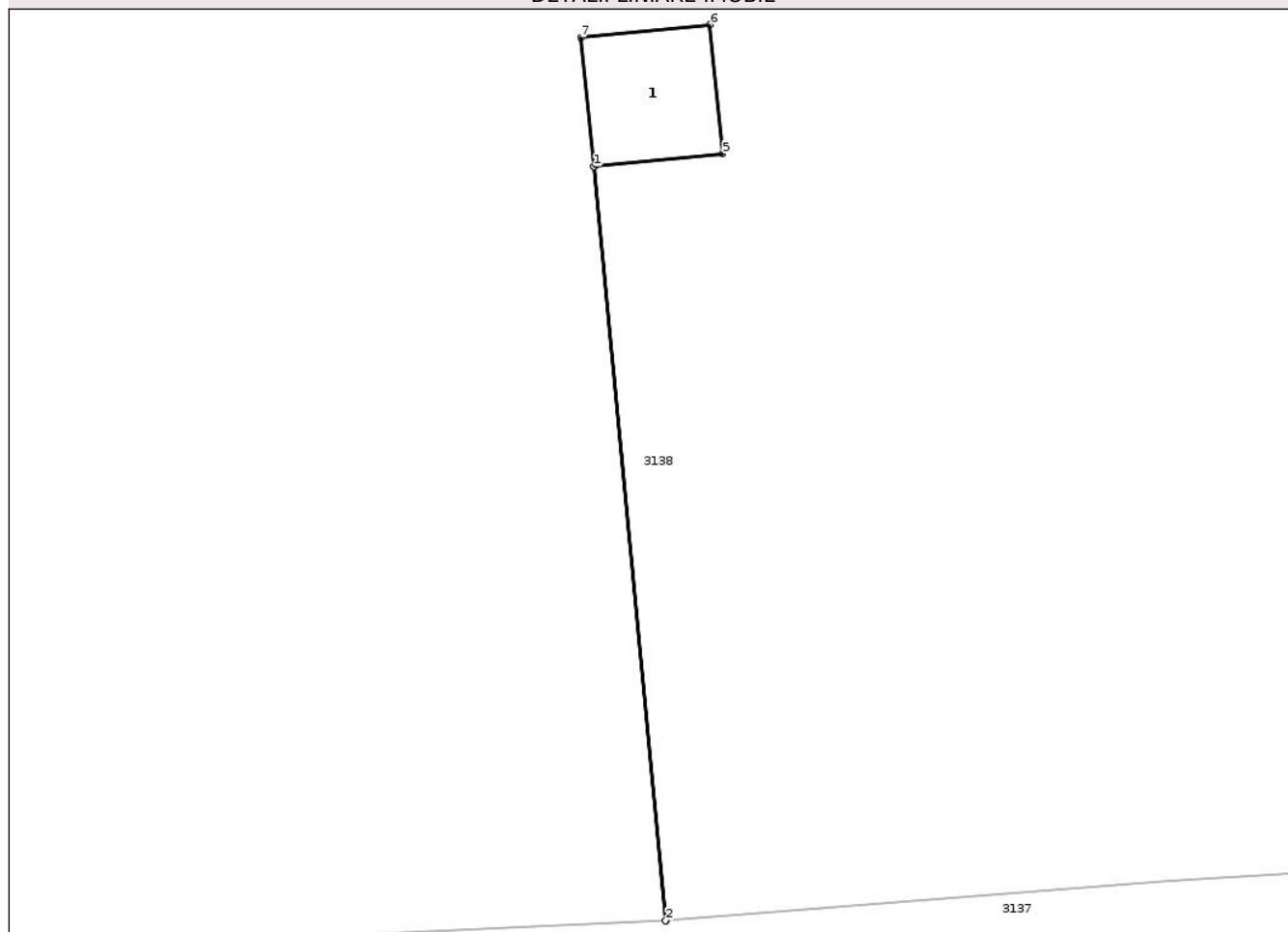
Anexa Nr. 1 La Partea I

Teren

Nr cadastral	Suprafața (mp)*	Observații / Referințe
	Din acte: 0 Masurata: 9	

* Suprafața este determinată în planul de proiecție Stereo 70.

DETALII LINIARE IMOBIL



Date referitoare la teren

Crt	Categorie folosință	Intra vilan	Suprafața (mp)	Tarla	Parcelă	Nr. topo	Observații / Referințe
1	curți constructii	NU	9	4	30	-	

Date referitoare la construcții

Crt	Număr	Destinație construcție	Supraf. (mp)	Situație juridică	Observații / Referințe
A1.1		construcții industriale și edilitare	Din acte: 0 Masurata: 9	Fara acte	Nr. niveluri:1; S. construita la sol:9 mp; S. construita desfasurata:9 mp; STĂLP

Lungime Segmente

1) Valorile lungimilor segmentelor sunt obținute din proiecție în plan.

Punct început	X / Y	Punct sfârșit	X / Y	Lungime segment (** (m)
1	816.853,317 433.217,687	2	816.854,983 433.200,225	17.541
2	816.854,983 433.200,225	3	816.854,993 433.200,225	0.01
3	816.854,993 433.200,225	4	816.853,327 433.217,688	17.542

Punct început	X / Y	Punct sfârșit	X / Y	Lungime segment (** (m)
4	816.853,327 433.217,688	5	816.856,303 433.217,983	2.991
5	816.856,303 433.217,983	6	816.856,007 433.220,968	3.0
6	816.856,007 433.220,968	7	816.853,021 433.220,672	3.001
7	816.853,021 433.220,672	1	816.853,317 433.217,687	3.0

** Lungimile segmentelor sunt determinate în planul de proiecție Stereo 70 și sunt rotunjite la 1 milimetru.

*** Distanța dintre puncte este formată din segmente cumulate ce sunt mai mici decât valoarea 1 milimetru.

Neutilizabil în Circuitul Civil

**DATE DESPRE IMOBILUL NR. 3188**

Oficiul de Cadastru și Publicitate Imobiliară TULCEA
Biroul de Cadastru și Publicitate Imobiliară Tulcea

A. Partea I. Descrierea imobilului

TEREN Extravilan

Adresa: Jud. Tulcea

Nr. Crt	Nr cadastral Nr. topografic	Suprafața* (mp)	Observații / Referințe
A1		Din acte: 0 Masurata: 1	Sector cadastral:5 Teren neimprejmuit;

B. Partea II. Proprietari și acte

Inscrieri privitoare la dreptul de proprietate și alte drepturi reale		Referințe
/		
Act Normativ nr. Legea nr.123/2012, din 10/07/2012 emis de Parlamentul Romaniei;		
B1	Intabulare, drept de PROPRIETATE, domeniul public, dobandit prin Lege, cota actuala 1/1, cota initiala 1/1 1) STATUL ROMAN, CIF:999999999999	A1

C. Partea III. SARCINI .

Inscrieri privind dezmembramintele dreptului de proprietate, drepturi reale de garanție și sarcini	Referințe
NU SUNT	

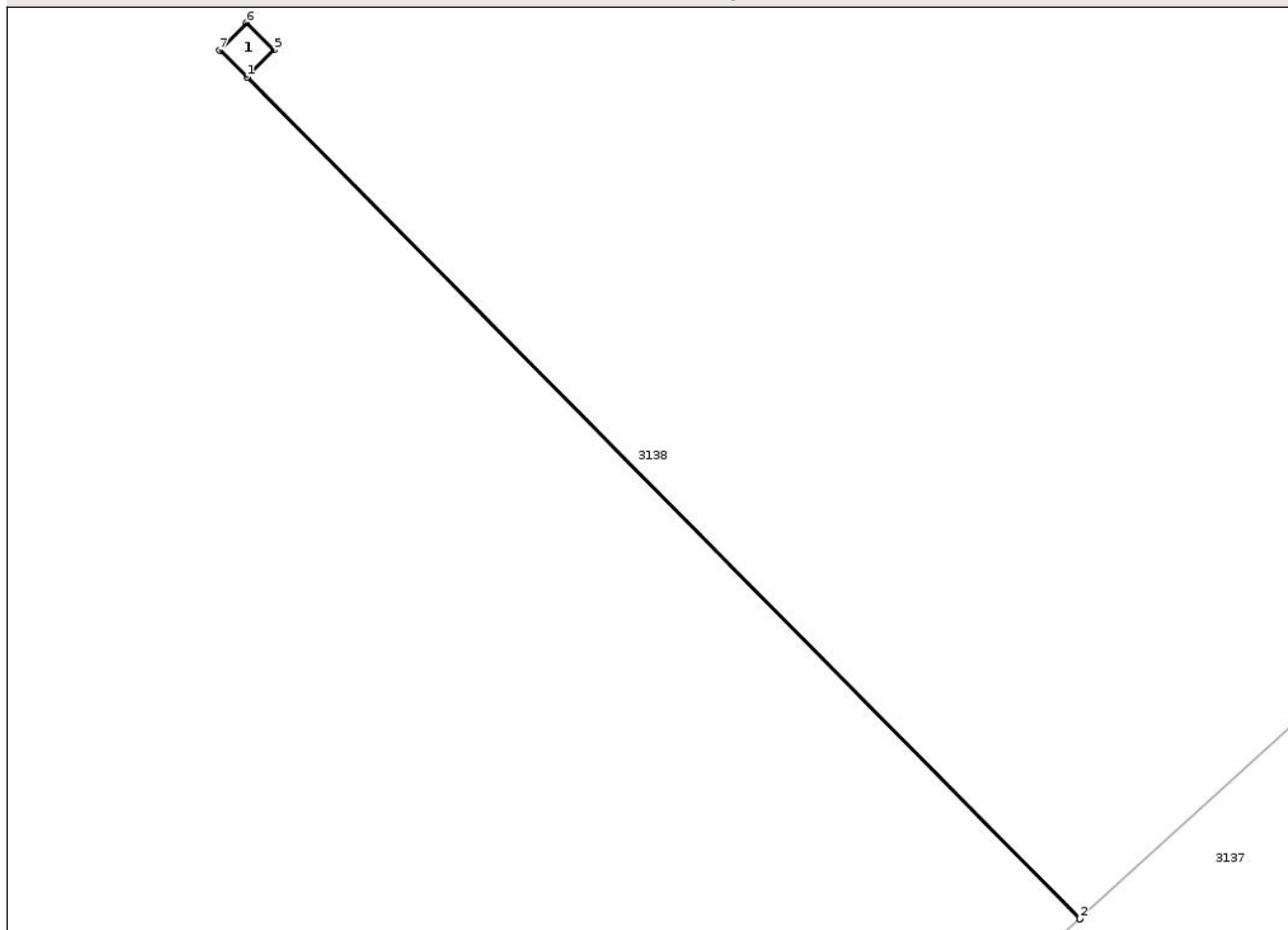
Anexa Nr. 1 La Partea I

Teren

Nr cadastral	Suprafața (mp)*	Observații / Referințe
	Din acte: 0 Masurata: 1	

* Suprafața este determinată în planul de proiecție Stereo 70.

DETALII LINIARE IMOBIL



Date referitoare la teren

Crt	Categorie folosință	Intra vilan	Suprafața (mp)	Tarla	Parcelă	Nr. topo	Observații / Referințe
1	curți constructii	NU	1	4	28	-	

Date referitoare la construcții

Crt	Număr	Destinație construcție	Supraf. (mp)	Situație juridică	Observații / Referințe
A1.1		construcții industriale și edilitare	Din acte: 0 Masurata: 1	Fara acte	Nr. niveluri:1; S. construita la sol:1 mp; S. construita desfasurata:1 mp; STĂLP

Lungime Segmente

1) Valorile lungimilor segmentelor sunt obținute din proiecție în plan.

Punct început	X / Y	Punct sfârșit	X / Y	Lungime segment (** (m)
1	817.028,957 433.288,091	2	817.050,694 433.266,126	30.902
2	817.050,694 433.266,126	3	817.050,701 433.266,133	0.01
3	817.050,701 433.266,133	4	817.028,964 433.288,099	30.903

Punct început	X / Y	Punct sfârșit	X / Y	Lungime segment (** (m)
4	817.028,964 433.288,099	5	817.029,658 433.288,804	0.989
5	817.029,658 433.288,804	6	817.028,945 433.289,506	1.001
6	817.028,945 433.289,506	7	817.028,244 433.288,793	1.0
7	817.028,244 433.288,793	1	817.028,957 433.288,091	1.001

** Lungimile segmentelor sunt determinate în planul de proiecție Stereo 70 și sunt rotunjite la 1 milimetru.

*** Distanța dintre puncte este formată din segmente cumulate ce sunt mai mici decât valoarea 1 milimetru.

Neutilizabil în Circuitul Civil

**DATE DESPRE IMOBILUL NR. 3190**

Oficiul de Cadastru și Publicitate Imobiliară TULCEA
Biroul de Cadastru și Publicitate Imobiliară Tulcea

A. Partea I. Descrierea imobilului

TEREN Extravilan

Adresa: Jud. Tulcea

Nr. Crt	Nr cadastral Nr. topografic	Suprafața* (mp)	Observații / Referințe
A1		Din acte: 0 Masurata: 9	Sector cadastral:5 Teren neimprejmuit;

B. Partea II. Proprietari și acte

Inscrieri privitoare la dreptul de proprietate și alte drepturi reale		Referințe
/		
Act Normativ nr. Legea nr.123/2012, din 10/07/2012 emis de Parlamentul Romaniei;		
B1	Intabulare, drept de PROPRIETATE, domeniul public, dobandit prin Lege, cota actuala 1/1, cota initiala 1/1 1) STATUL ROMAN, CIF:999999999999	A1

C. Partea III. SARCINI .

Inscrieri privind dezmembramintele dreptului de proprietate, drepturi reale de garanție și sarcini	Referințe
NU SUNT	

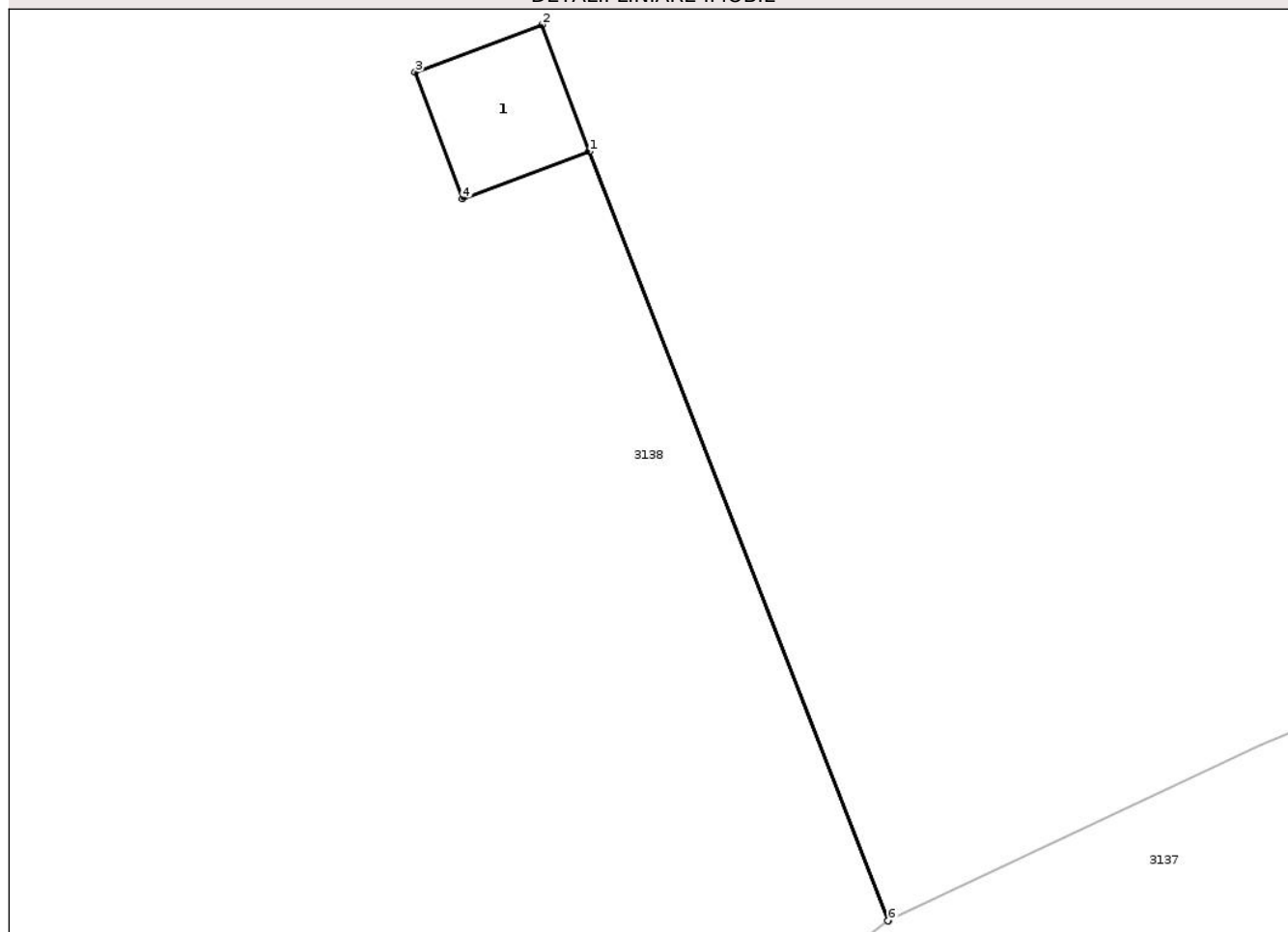
Anexa Nr. 1 La Partea I

Teren

Nr cadastral	Suprafața (mp)*	Observații / Referințe
	Din acte: 0 Masurata: 9	

* Suprafața este determinată în planul de proiecție Stereo 70.

DETALII LINIARE IMOBIL



Date referitoare la teren

Crt	Categorie folosință	Intra vilan	Suprafața (mp)	Tarla	Parcelă	Nr. topo	Observații / Referințe
1	curți constructii	NU	9	4	21	-	

Date referitoare la construcții

Crt	Număr	Destinație construcție	Supraf. (mp)	Situație juridică	Observații / Referințe
A1.1		construcții industriale și edilitare	Din acte: 0 Masurata: 9	Fara acte	Nr. niveluri:1; S. construita la sol:9 mp; S. construita desfasurata:9 mp; STĂLP

Lungime Segmente

1) Valorile lungimilor segmentelor sunt obținute din proiecție în plan.

Punct început	X / Y	Punct sfârșit	X / Y	Lungime segment (** (m)
1	817.569,617 433.707,816	2	817.568,567 433.710,626	3.0
2	817.568,567 433.710,626	3	817.565,757 433.709,576	3.0
3	817.565,757 433.709,576	4	817.566,807 433.706,766	3.0

Punct început	X / Y	Punct sfârșit	X / Y	Lungime segment (** (m)
4	817.566,807 433.706,766	5	817.569,608 433.707,812	2.99
5	817.569,608 433.707,812	6	817.576,243 433.690,756	18.301
6	817.576,243 433.690,756	7	817.576,251 433.690,762	0.01
7	817.576,251 433.690,762	1	817.569,617 433.707,816	18.299

** Lungimile segmentelor sunt determinate în planul de proiecție Stereo 70 și sunt rotunjite la 1 milimetru.

*** Distanța dintre puncte este formată din segmente cumulate ce sunt mai mici decât valoarea 1 milimetru.

Neutilizabil în Circuitul Civil

**DATE DESPRE IMOBILUL NR. 3192**

Oficiul de Cadastru și Publicitate Imobiliară TULCEA
Biroul de Cadastru și Publicitate Imobiliară Tulcea

A. Partea I. Descrierea imobilului

TEREN Extravilan

Adresa: Jud. Tulcea

Nr. Crt	Nr cadastral Nr. topografic	Suprafața* (mp)	Observații / Referințe
A1		Din acte: 0 Masurata: 9	Sector cadastral:5 Teren neimprejmuit;

B. Partea II. Proprietari și acte

Inscrieri privitoare la dreptul de proprietate și alte drepturi reale		Referințe
/		
Act Normativ nr. Legea nr.123/2012, din 10/07/2012 emis de Parlamentul Romaniei;		
B1	Intabulare, drept de PROPRIETATE, domeniul public, dobandit prin Lege, cota actuala 1/1, cota initiala 1/1 1) STATUL ROMAN, CIF:999999999999	A1

C. Partea III. SARCINI .

Inscrieri privind dezmembramintele dreptului de proprietate, drepturi reale de garanție și sarcini	Referințe
NU SUNT	

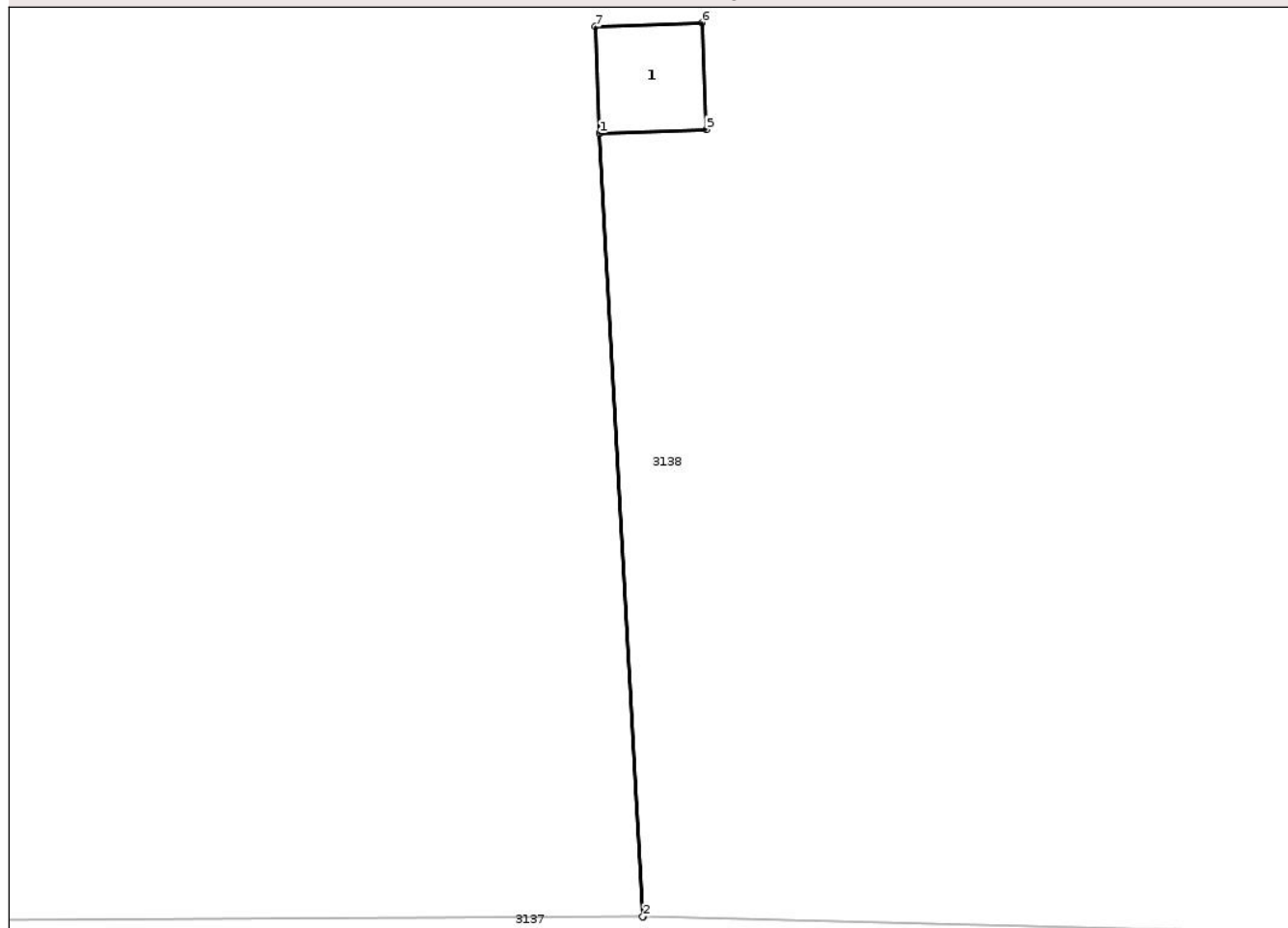
Anexa Nr. 1 La Partea I

Teren

Nr cadastral	Suprafața (mp)*	Observații / Referințe
	Din acte: 0 Masurata: 9	

* Suprafața este determinată în planul de proiecție Stereo 70.

DETALII LINIARE IMOBIL



Date referitoare la teren

Crt	Categorie folosință	Intra vilan	Suprafața (mp)	Tarla	Parcelă	Nr. topo	Observații / Referințe
1	curți constructii	NU	9	4	19	-	

Date referitoare la construcții

Crt	Număr	Destinație construcție	Supraf. (mp)	Situație juridică	Observații / Referințe
A1.1		construcții industriale și edilitare	Din acte: 0 Masurata: 9	Fara acte	Nr. niveluri:1; S. construita la sol:9 mp; S. construita desfasurata:9 mp; STĂLP

Lungime Segmente

1) Valorile lungimilor segmentelor sunt obținute din proiecție în plan.

Punct început	X / Y	Punct sfârșit	X / Y	Lungime segment (** (m)
1	817.759,89 433.736,159	2	817.761,107 433.714,141	22.052
2	817.761,107 433.714,141	3	817.761,117 433.714,14	0.01
3	817.761,117 433.714,14	4	817.759,9 433.736,159	22.053

Punct început	X / Y	Punct sfârșit	X / Y	Lungime segment (** (m)
4	817.759,9 433.736,159	5	817.762,888 433.736,271	2.99
5	817.762,888 433.736,271	6	817.762,775 433.739,269	3.0
6	817.762,775 433.739,269	7	817.759,777 433.739,157	3.0
7	817.759,777 433.739,157	1	817.759,89 433.736,159	3.0

** Lungimile segmentelor sunt determinate în planul de proiecție Stereo 70 și sunt rotunjite la 1 milimetru.

*** Distanța dintre puncte este formată din segmente cumulate ce sunt mai mici decât valoarea 1 milimetru.

Neutilizabil în Circuitul Civil

**DATE DESPRE IMOBILUL NR. 3193**

Oficiul de Cadastru și Publicitate Imobiliară TULCEA
Biroul de Cadastru și Publicitate Imobiliară Tulcea

A. Partea I. Descrierea imobilului

TEREN Extravilan

Adresa: Jud. Tulcea

Nr. Crt	Nr cadastral Nr. topografic	Suprafața* (mp)	Observații / Referințe
A1		Din acte: 0 Masurata: 9	Sector cadastral:5 Teren neimprejmuit;

B. Partea II. Proprietari și acte

Inscrieri privitoare la dreptul de proprietate și alte drepturi reale		Referințe
/		
Act Normativ nr. Legea nr.123/2012, din 10/07/2012 emis de Parlamentul Romaniei;		
B1	Intabulare, drept de PROPRIETATE, domeniul public, dobandit prin Lege, cota actuala 1/1, cota initiala 1/1 1) STATUL ROMAN, CIF:999999999999	A1

C. Partea III. SARCINI .

Inscrieri privind dezmembramintele dreptului de proprietate, drepturi reale de garanție și sarcini	Referințe
NU SUNT	

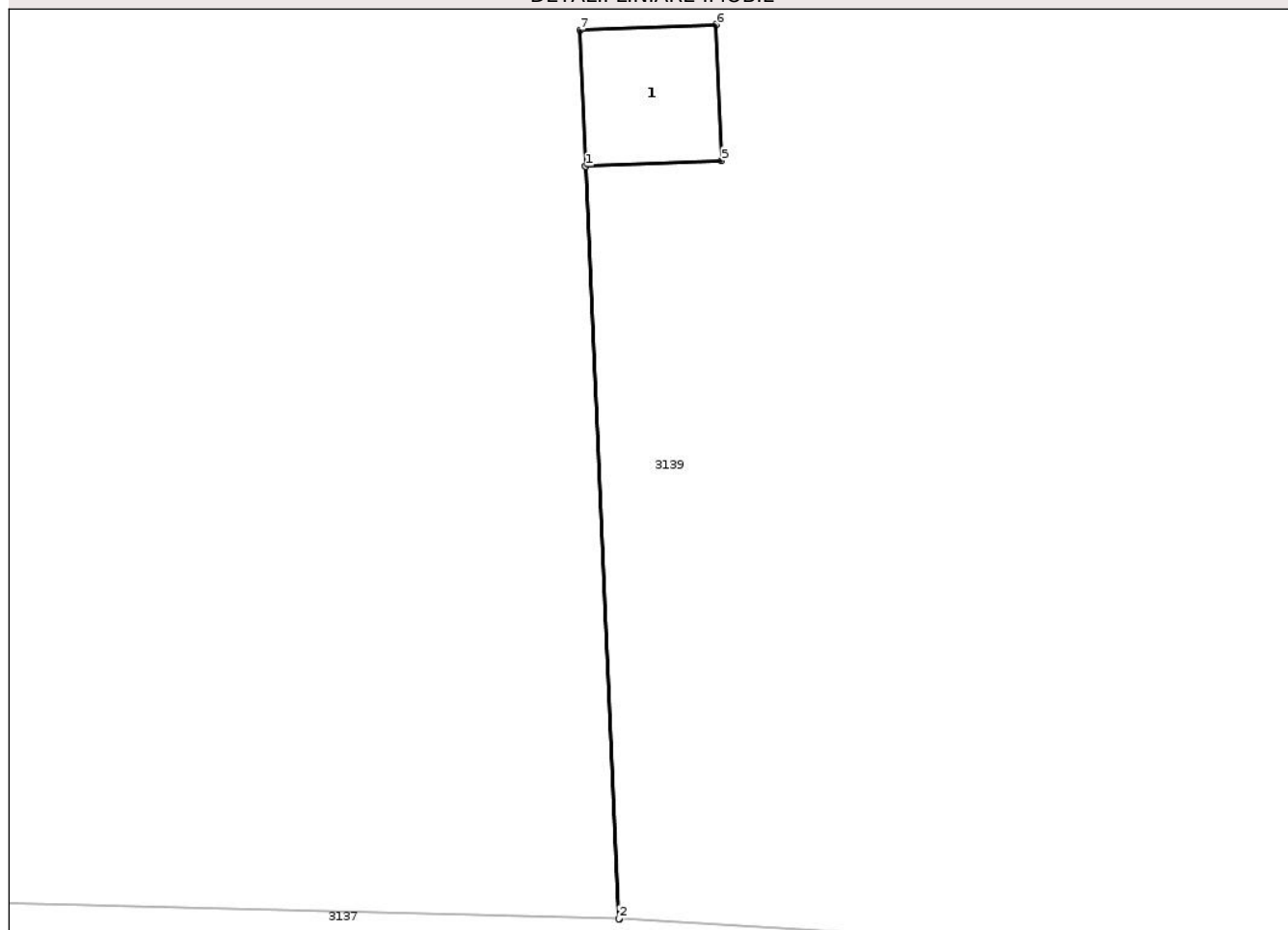
Anexa Nr. 1 La Partea I

Teren

Nr cadastral	Suprafața (mp)*	Observații / Referințe
	Din acte: 0 Masurata: 9	

* Suprafața este determinată în planul de proiecție Stereo 70.

DETALII LINIARE IMOBIL



Date referitoare la teren

Crt	Categorie folosință	Intra vilan	Suprafața (mp)	Tarla	Parcelă	Nr. topo	Observații / Referințe
1	curți constructii	NU	9	91	18	-	

Date referitoare la construcții

Crt	Număr	Destinație construcție	Supraf. (mp)	Situație juridică	Observații / Referințe
A1.1		construcții industriale și edilitare	Din acte: 0 Masurata: 9	Fara acte	Nr. niveluri:1; S. construita la sol:9 mp; S. construita desfasurata:9 mp; STĂLP

Lungime Segmente

1) Valorile lungimilor segmentelor sunt obținute din proiecție în plan.

Punct început	X / Y	Punct sfârșit	X / Y	Lungime segment (** (m)
1	817.855,83 433.728,331	2	817.856,566 433.711,76	16.587
2	817.856,566 433.711,76	3	817.856,576 433.711,76	0.01
3	817.856,576 433.711,76	4	817.855,84 433.728,331	16.587

Punct început	X / Y	Punct sfârșit	X / Y	Lungime segment (** (m)
4	817.855,84 433.728,331	5	817.858,828 433.728,448	2.99
5	817.858,828 433.728,448	6	817.858,711 433.731,446	3.0
6	817.858,711 433.731,446	7	817.855,713 433.731,329	3.0
7	817.855,713 433.731,329	1	817.855,83 433.728,331	3.0

** Lungimile segmentelor sunt determinate în planul de proiecție Stereo 70 și sunt rotunjite la 1 milimetru.

*** Distanța dintre puncte este formată din segmente cumulate ce sunt mai mici decât valoarea 1 milimetru.

Neutilizabil în Circuitul Civil

**DATE DESPRE IMOBILUL NR. 3194**

Oficiul de Cadastru și Publicitate Imobiliară TULCEA
Biroul de Cadastru și Publicitate Imobiliară Tulcea

A. Partea I. Descrierea imobilului

TEREN Extravilan

Adresa: Jud. Tulcea

Nr. Crt	Nr cadastral Nr. topografic	Suprafața* (mp)	Observații / Referințe
A1		Din acte: 0 Masurata: 9	Sector cadastral:5 Teren neimprejmuit;

B. Partea II. Proprietari și acte

Inscrieri privitoare la dreptul de proprietate și alte drepturi reale		Referințe
/		
Act Normativ nr. Legea nr.123/2012, din 10/07/2012 emis de Parlamentul Romaniei;		
B1	Intabulare, drept de PROPRIETATE, domeniul public, dobandit prin Lege, cota actuala 1/1, cota initiala 1/1 1) STATUL ROMAN, CIF:999999999999	A1

C. Partea III. SARCINI .

Inscrieri privind dezmembramintele dreptului de proprietate, drepturi reale de garanție și sarcini	Referințe
NU SUNT	

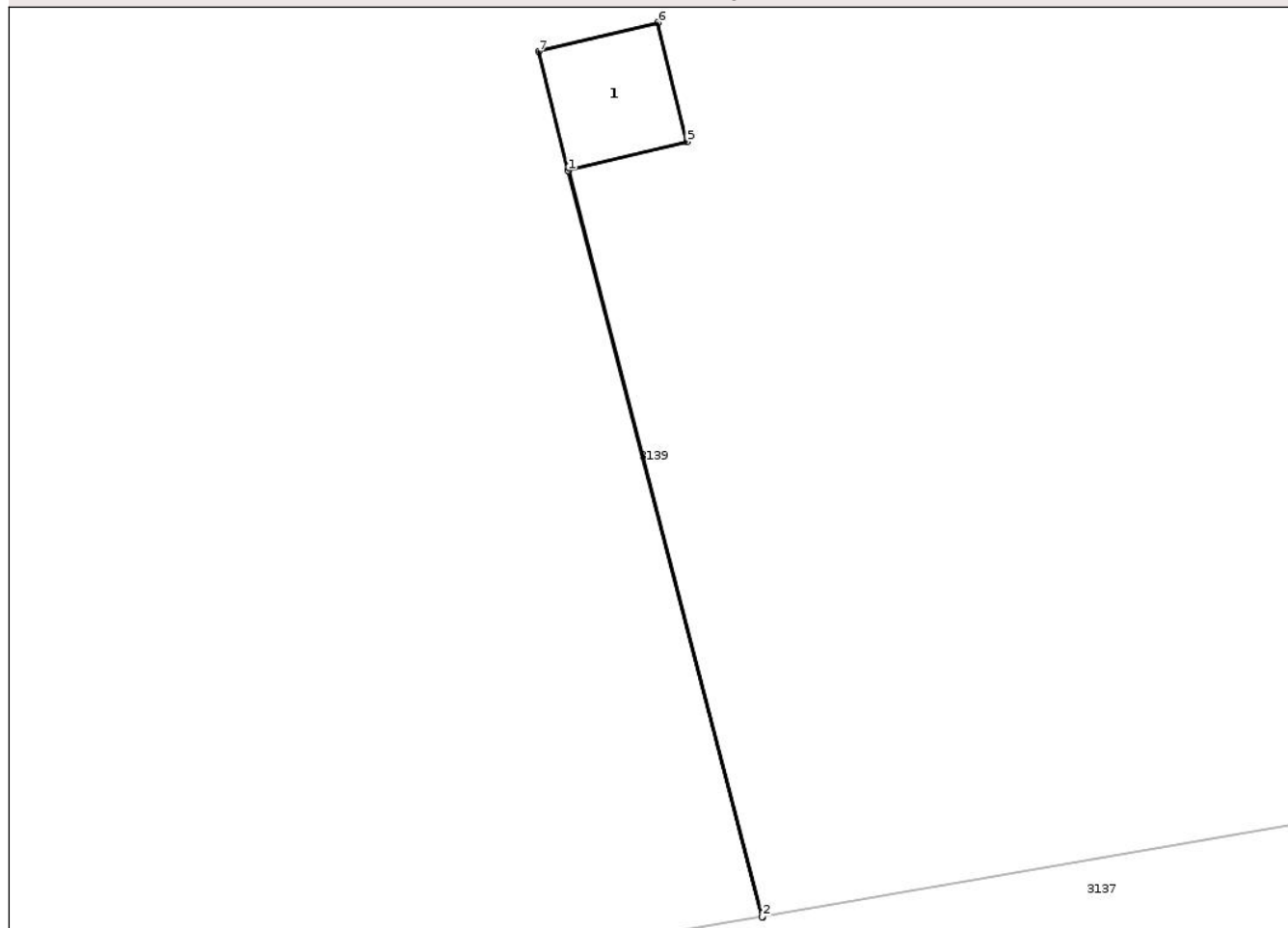
Anexa Nr. 1 La Partea I

Teren

Nr cadastral	Suprafața (mp)*	Observații / Referințe
	Din acte: 0 Masurata: 9	

* Suprafața este determinată în planul de proiecție Stereo 70.

DETALII LINIARE IMOBIL



Date referitoare la teren

Crt	Categorie folosință	Intra vilan	Suprafața (mp)	Tarla	Parcelă	Nr. topo	Observații / Referințe
1	curți constructii	NU	9	91	17	-	

Date referitoare la construcții

Crt	Număr	Destinație construcție	Supraf. (mp)	Situație juridică	Observații / Referințe
A1.1		construcții industriale și edilitare	Din acte: 0 Masurata: 9	Fara acte	Nr. niveluri:1; S. construita la sol:9 mp; S. construita desfasurata:9 mp; STĂLP

Lungime Segmente

1) Valorile lungimilor segmentelor sunt obținute din proiecție în plan.

Punct început	X / Y	Punct sfârșit	X / Y	Lungime segment (** (m)
1	817.956,788 433.734,915	2	817.961,546 433.716,621	18.903
2	817.961,546 433.716,621	3	817.961,555 433.716,623	0.009
3	817.961,555 433.716,623	4	817.956,798 433.734,918	18.903

Punct început	X / Y	Punct sfârșit	X / Y	Lungime segment (** (m)
4	817.956,798 433.734,918	5	817.959,704 433.735,624	2.991
5	817.959,704 433.735,624	6	817.958,995 433.738,539	3.0
6	817.958,995 433.738,539	7	817.956,08 433.737,83	3.0
7	817.956,08 433.737,83	1	817.956,788 433.734,915	3.0

** Lungimile segmentelor sunt determinate în planul de proiecție Stereo 70 și sunt rotunjite la 1 milimetru.

*** Distanța dintre puncte este formată din segmente cumulate ce sunt mai mici decât valoarea 1 milimetru.

Neutilizabil în Circuitul Civil

**DATE DESPRE IMOBILUL NR. 3198**

Oficiul de Cadastru și Publicitate Imobiliară TULCEA
Biroul de Cadastru și Publicitate Imobiliară Tulcea

A. Partea I. Descrierea imobilului

TEREN Extravilan

Adresa: Jud. Tulcea

Nr. Crt	Nr cadastral Nr. topografic	Suprafața* (mp)	Observații / Referințe
A1		Din acte: 0 Masurata: 9	Sector cadastral:5 Teren neimprejmuit;

B. Partea II. Proprietari și acte

Inscrieri privitoare la dreptul de proprietate și alte drepturi reale		Referințe
/		
Act Normativ nr. Legea nr.123/2012, din 10/07/2012 emis de Parlamentul Romaniei;		
B1	Intabulare, drept de PROPRIETATE, domeniul public, dobandit prin Lege, cota actuala 1/1, cota initiala 1/1 1) STATUL ROMAN, CIF:999999999999	A1

C. Partea III. SARCINI .

Inscrieri privind dezmembramintele dreptului de proprietate, drepturi reale de garanție și sarcini	Referințe
NU SUNT	

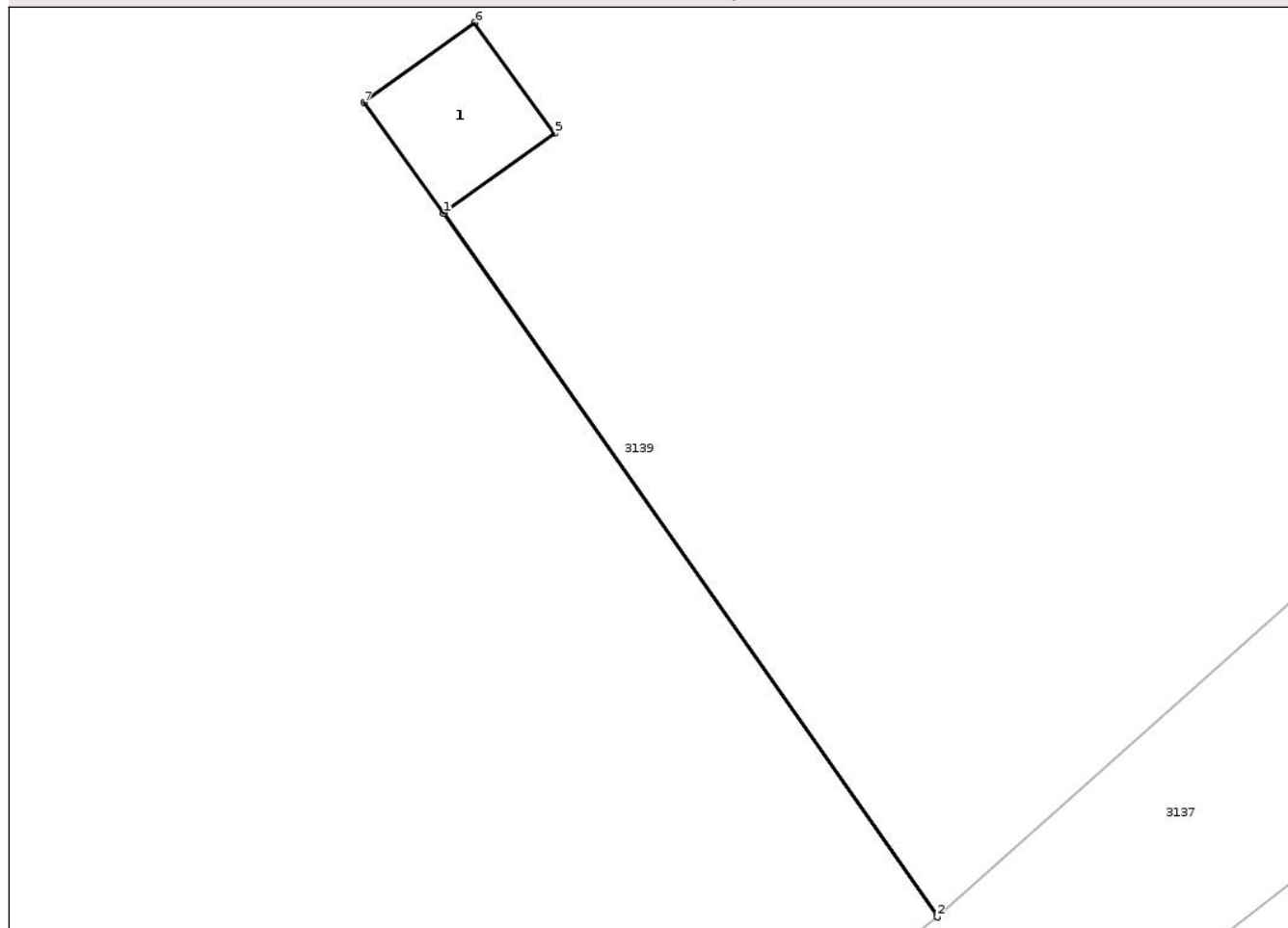
Anexa Nr. 1 La Partea I

Teren

Nr cadastral	Suprafața (mp)*	Observații / Referințe
	Din acte: 0 Masurata: 9	

* Suprafața este determinată în planul de proiecție Stereo 70.

DETALII LINIARE IMOBIL



Date referitoare la teren

Crt	Categorie folosință	Intra vilan	Suprafața (mp)	Tarla	Parcelă	Nr. topo	Observații / Referințe
1	curți constructii	NU	9	91	3	-	

Date referitoare la construcții

Crt	Număr	Destinație construcție	Supraf. (mp)	Situație juridică	Observații / Referințe
A1.1		construcții industriale și edilitare	Din acte: 0 Masurata: 9	Fara acte	Nr. niveluri:1; S. construita la sol:9 mp; S. construita desfasurata:9 mp; STĂLP

Lungime Segmente

1) Valorile lungimilor segmentelor sunt obținute din proiecție în plan.

Punct început	X / Y	Punct sfârșit	X / Y	Lungime segment (** (m)
1	818.736,973 434.751,368	2	818.747,816 434.735,907	18.884
2	818.747,816 434.735,907	3	818.747,824 434.735,914	0.011
3	818.747,824 434.735,914	4	818.736,982 434.751,374	18.883

Punct început	X / Y	Punct sfârșit	X / Y	Lungime segment (** (m)
4	818.736,982 434.751,374	5	818.739,406 434.753,123	2.989
5	818.739,406 434.753,123	6	818.737,651 434.755,556	3.0
6	818.737,651 434.755,556	7	818.735,218 434.753,801	3.0
7	818.735,218 434.753,801	1	818.736,973 434.751,368	3.0

** Lungimile segmentelor sunt determinate în planul de proiecție Stereo 70 și sunt rotunjite la 1 milimetru.

*** Distanța dintre puncte este formată din segmente cumulate ce sunt mai mici decât valoarea 1 milimetru.

Neutilizabil în Circuitul Civil

**DATE DESPRE IMOBILUL NR. 3135**

Oficiul de Cadastru și Publicitate Imobiliară TULCEA
Biroul de Cadastru și Publicitate Imobiliară Tulcea

A. Partea I. Descrierea imobilului

TEREN Extravilan

Adresa: Jud. Tulcea

Nr. Crt	Nr cadastral Nr. topografic	Suprafața* (mp)	Observații / Referințe
A1		Din acte: 0 Masurata: 9	Sector cadastral:5 Teren neimprejmuit;

B. Partea II. Proprietari și acte

Inscrieri privitoare la dreptul de proprietate și alte drepturi reale		Referințe
/		
Act Normativ nr. Legea nr.123/2012, din 10/07/2012 emis de Parlamentul Romaniei;		
B1	Intabulare, drept de PROPRIETATE, domeniul public, dobandit prin Lege, cota actuala 1/1, cota initiala 1/1 1) STATUL ROMAN, CIF:999999999999	A1

C. Partea III. SARCINI .

Inscrieri privind dezmembramintele dreptului de proprietate, drepturi reale de garanție și sarcini	Referințe
NU SUNT	

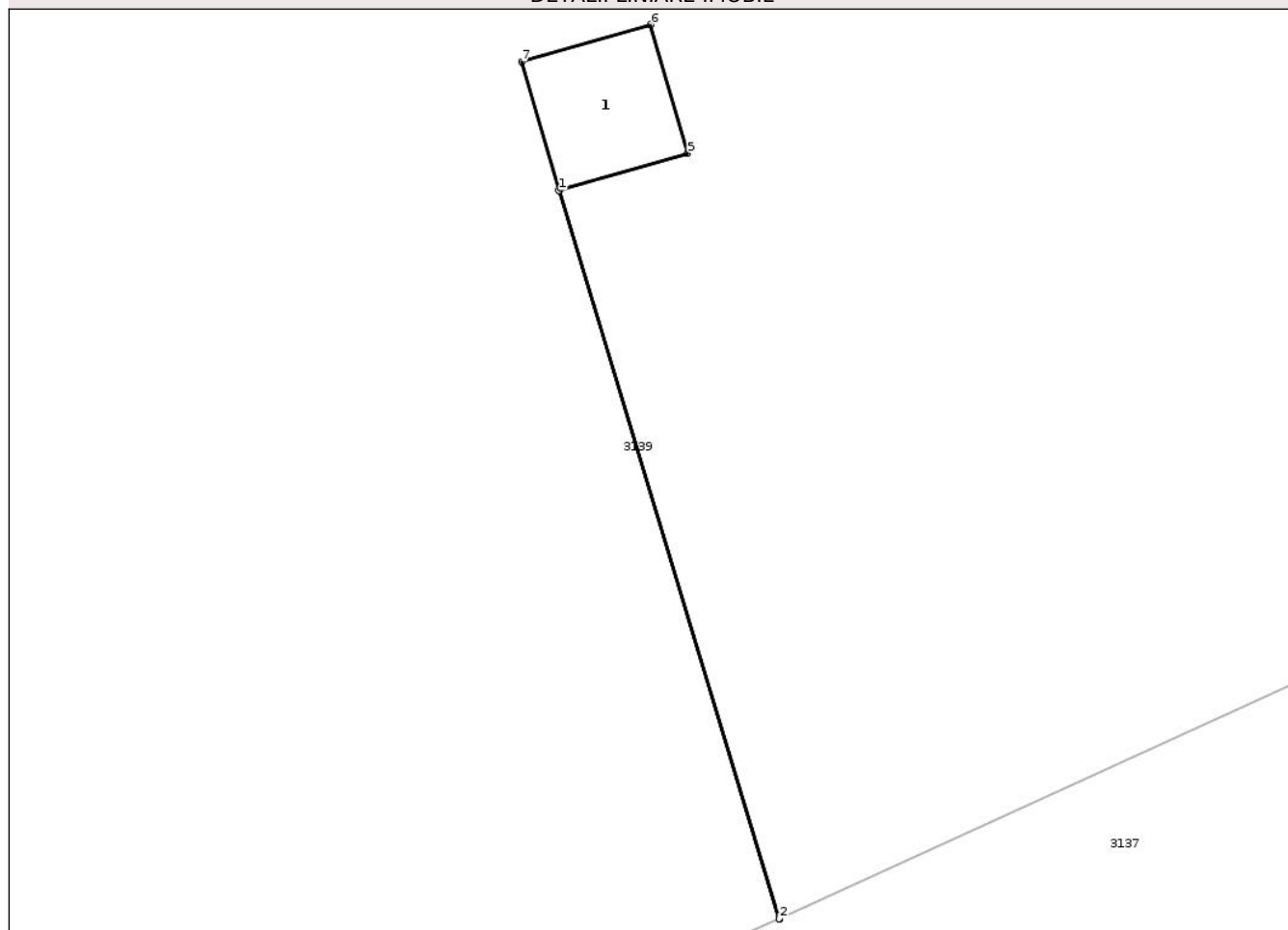
Anexa Nr. 1 La Partea I

Teren

Nr cadastral	Suprafața (mp)*	Observații / Referințe
	Din acte: 0 Masurata: 9	

* Suprafața este determinată în planul de proiecție Stereo 70.

DETALII LINIARE IMOBIL



Date referitoare la teren

Crt	Categorie folosință	Intra vilan	Suprafața (mp)	Tarla	Parcelă	Nr. topo	Observații / Referințe
1	curți constructii	NU	9	91	1	-	

Date referitoare la construcții

Crt	Număr	Destinație construcție	Supraf. (mp)	Situație juridică	Observații / Referințe
A1.1		construcții industriale și edilitare	Din acte: 0 Masurata: 9	Fara acte	Nr. niveluri:1; S. construita la sol:9 mp; S. construita desfasurata:9 mp; STĂLP

Lungime Segmente

1) Valorile lungimilor segmentelor sunt obținute din proiecție în plan.

Punct început	X / Y	Punct sfârșit	X / Y	Lungime segment (** (m)
1	818.909,049 434.850,347	2	818.913,981 434.834,021	17.055
2	818.913,981 434.834,021	3	818.913,991 434.834,026	0.011
3	818.913,991 434.834,026	4	818.909,059 434.850,35	17.053

Punct început	X / Y	Punct sfârșit	X / Y	Lungime segment (** (m)
4	818.909,059 434.850,35	5	818.911,932 434.851,178	2.99
5	818.911,932 434.851,178	6	818.911,101 434.854,06	2.999
6	818.911,101 434.854,06	7	818.908,219 434.853,23	2.999
7	818.908,219 434.853,23	1	818.909,049 434.850,347	3.0

** Lungimile segmentelor sunt determinate în planul de proiecție Stereo 70 și sunt rotunjite la 1 milimetru.

*** Distanța dintre puncte este formată din segmente cumulate ce sunt mai mici decât valoarea 1 milimetru.

Neutilizabil în Circuitul Civil

**DATE DESPRE IMOBILUL NR. 3144**

Oficiul de Cadastru și Publicitate Imobiliară TULCEA
Biroul de Cadastru și Publicitate Imobiliară Tulcea

A. Partea I. Descrierea imobilului

TEREN Extravilan

Adresa: Jud. Tulcea

Nr. Crt	Nr cadastral Nr. topografic	Suprafața* (mp)	Observații / Referințe
A1		Din acte: 0 Masurata: 1	Sector cadastral:5 Teren neimprejmuit;

B. Partea II. Proprietari și acte

Inscrieri privitoare la dreptul de proprietate și alte drepturi reale		Referințe
/		
Act Normativ nr. Legea nr.123/2012, din 10/07/2012 emis de Parlamentul Romaniei;		
B1	Intabulare, drept de PROPRIETATE, domeniul public, dobandit prin Lege, cota actuala 1/1, cota initiala 1/1 1) STATUL ROMAN, CIF:999999999999	A1

C. Partea III. SARCINI .

Inscrieri privind dezmembramintele dreptului de proprietate, drepturi reale de garanție și sarcini	Referințe
NU SUNT	

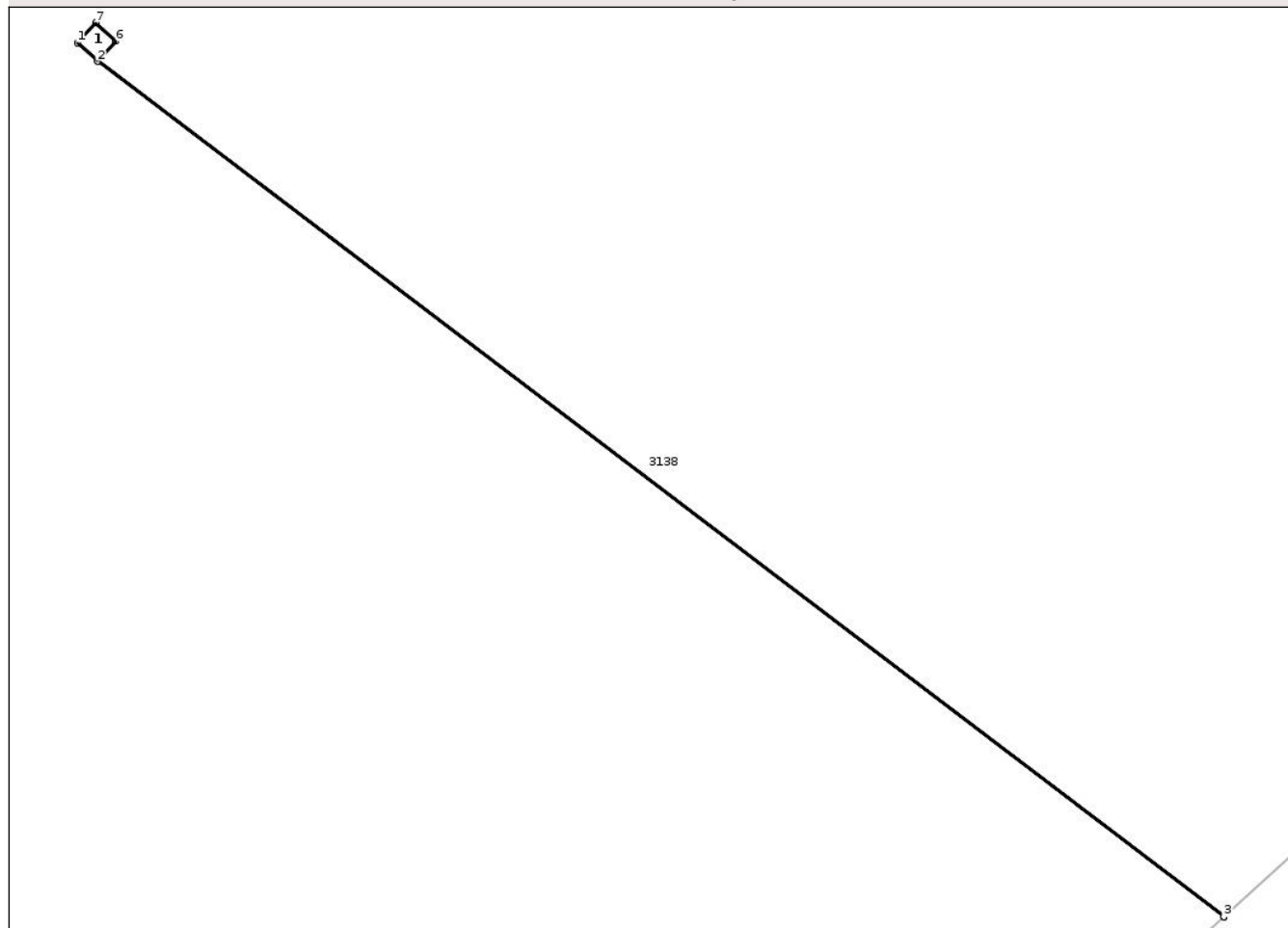
Anexa Nr. 1 La Partea I

Teren

Nr cadastral	Suprafața (mp)*	Observații / Referințe
	Din acte: 0 Masurata: 1	

* Suprafața este determinată în planul de proiecție Stereo 70.

DETALII LINIARE IMOBIL



Date referitoare la teren

Crt	Categorie folosință	Intra vilan	Suprafața (mp)	Tarla	Parcelă	Nr. topo	Observații / Referințe
1	curți constructii	NU	1	4	25	-	

Date referitoare la construcții

Crt	Număr	Destinație construcție	Supraf. (mp)	Situație juridică	Observații / Referințe
A1.1		construcții industriale și edilitare	Din acte: 0 Masurata: 1	Fara acte	Nr. niveluri:1; S. construita la sol:1 mp; S. construita desfasurata:1 mp; STĂLP

Lungime Segmente

1) Valorile lungimilor segmentelor sunt obținute din proiecție în plan.

Punct început	X / Y	Punct sfârșit	X / Y	Lungime segment (** (m)
1	817.264,655 433.462,686	2	817.265,391 433.462,008	1.001
2	817.265,391 433.462,008	3	817.306,656 433.430,648	51.829
3	817.306,656 433.430,648	4	817.306,663 433.430,655	0.01

Punct început	X / Y	Punct sfârșit	X / Y	Lungime segment (** (m)
4	817.306,663 433.430,655	5	817.265,397 433.462,015	51.83
5	817.265,397 433.462,015	6	817.266,068 433.462,744	0.991
6	817.266,068 433.462,744	7	817.265,332 433.463,421	1.0
7	817.265,332 433.463,421	1	817.264,655 433.462,686	0.999

** Lungimile segmentelor sunt determinate în planul de proiecție Stereo 70 și sunt rotunjite la 1 milimetru.

*** Distanța dintre puncte este formată din segmente cumulate ce sunt mai mici decât valoarea 1 milimetru.

Neutilizabil în Circuitul Civil

**DATE DESPRE IMOBILUL NR. 3145**

Oficiul de Cadastru și Publicitate Imobiliară TULCEA
Biroul de Cadastru și Publicitate Imobiliară Tulcea

A. Partea I. Descrierea imobilului

TEREN Extravilan

Adresa: Jud. Tulcea

Nr. Crt	Nr cadastral Nr. topografic	Suprafața* (mp)	Observații / Referințe
A1		Din acte: 0 Masurata: 9	Sector cadastral:5 Teren neimprejmuit;

B. Partea II. Proprietari și acte

Inscrieri privitoare la dreptul de proprietate și alte drepturi reale		Referințe
/		
Act Normativ nr. Legea nr.123/2012, din 10/07/2012 emis de Parlamentul Romaniei;		
B1	Intabulare, drept de PROPRIETATE, domeniul public, dobandit prin Lege, cota actuala 1/1, cota initiala 1/1 1) STATUL ROMAN, CIF:999999999999	A1

C. Partea III. SARCINI .

Inscrieri privind dezmembramintele dreptului de proprietate, drepturi reale de garanție și sarcini	Referințe
NU SUNT	

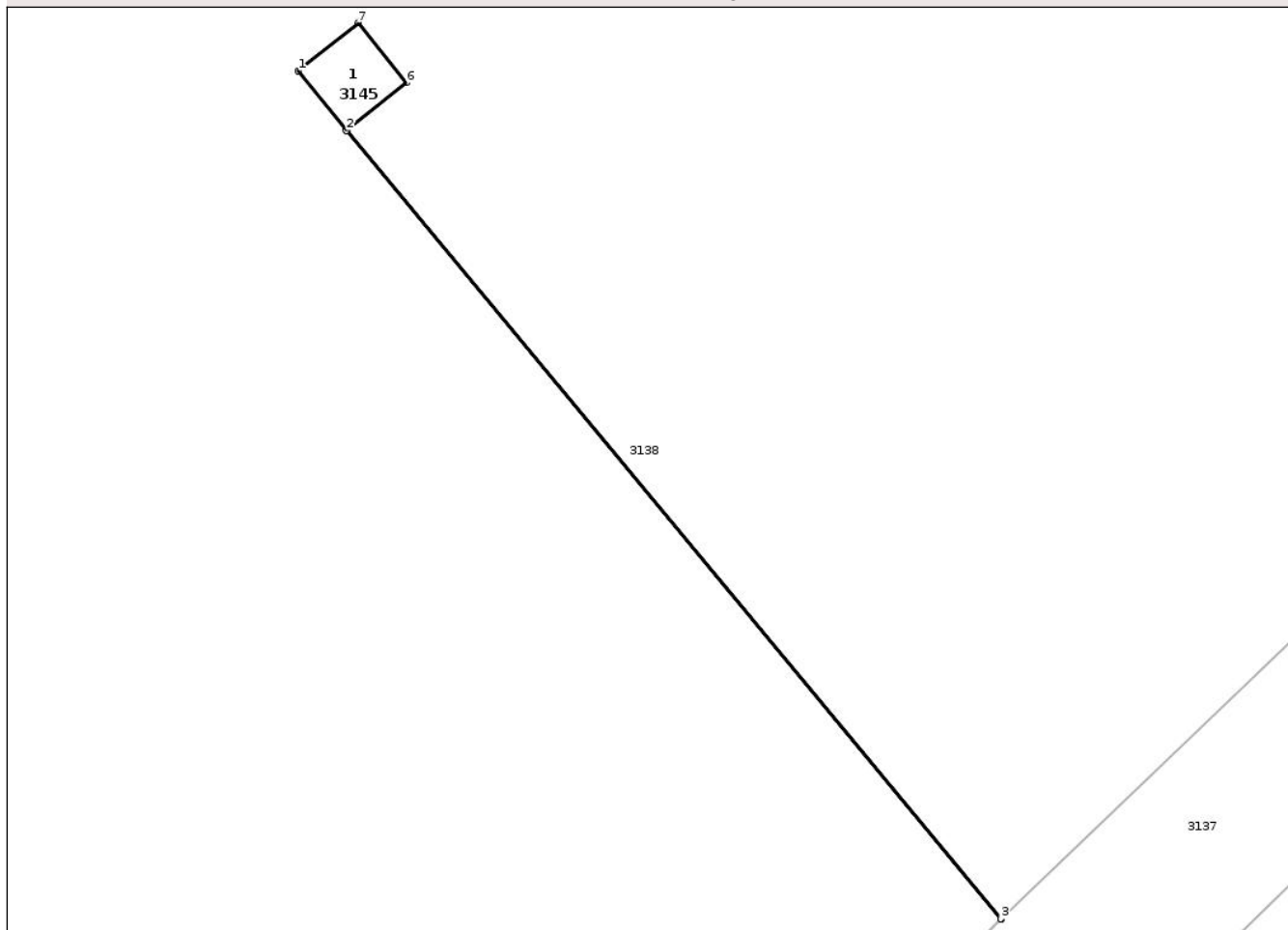
Anexa Nr. 1 La Partea I

Teren

Nr cadastral	Suprafața (mp)*	Observații / Referințe
	Din acte: 0 Masurata: 9	

* Suprafața este determinată în planul de proiecție Stereo 70.

DETALII LINIARE IMOBIL



Date referitoare la teren

Crt	Categorie folosință	Intra vilan	Suprafața (mp)	Tarla	Parcelă	Nr. topo	Observații / Referințe
1	curți constructii	NU	9	4	24	-	

Date referitoare la construcții

Crt	Număr	Destinație construcție	Supraf. (mp)	Situație juridică	Observații / Referințe
A1.1		construcții industriale și edilitare	Din acte: 0 Masurata: 9	Fara acte	Nr. niveluri:1; S. construita la sol:9 mp; S. construita desfasurata:9 mp; STĂLP

Lungime Segmente

1) Valorile lungimilor segmentelor sunt obținute din proiecție în plan.

Punct început	X / Y	Punct sfârșit	X / Y	Lungime segment (** (m)
1	817.342,807 433.522,389	2	817.344,688 433.520,052	3.0
2	817.344,688 433.520,052	3	817.370,282 433.489,239	40.056
3	817.370,282 433.489,239	4	817.370,289 433.489,246	0.01

Punct început	X / Y	Punct sfârșit	X / Y	Lungime segment (** (m)
4	817.370,289 433.489,246	5	817.344,696 433.520,058	40.055
5	817.344,696 433.520,058	6	817.347,026 433.521,933	2.991
6	817.347,026 433.521,933	7	817.345,145 433.524,27	3.0
7	817.345,145 433.524,27	1	817.342,807 433.522,389	3.001

** Lungimile segmentelor sunt determinate în planul de proiecție Stereo 70 și sunt rotunjite la 1 milimetru.

*** Distanța dintre puncte este formată din segmente cumulate ce sunt mai mici decât valoarea 1 milimetru.

Neutilizabil în Circuitul Civil

**DATE DESPRE IMOBILUL NR. 3147**

Oficiul de Cadastru și Publicitate Imobiliară TULCEA
Biroul de Cadastru și Publicitate Imobiliară Tulcea

A. Partea I. Descrierea imobilului

TEREN Extravilan

Adresa: Jud. Tulcea

Nr. Crt	Nr cadastral Nr. topografic	Suprafața* (mp)	Observații / Referințe
A1		Din acte: 0 Masurata: 1	Sector cadastral:5 Teren neimprejmuit;

B. Partea II. Proprietari și acte

Inscrieri privitoare la dreptul de proprietate și alte drepturi reale		Referințe
/		
Act Normativ nr. Legea nr.123/2012, din 10/07/2012 emis de Parlamentul Romaniei;		
B1	Intabulare, drept de PROPRIETATE, domeniul public, dobandit prin Lege, cota actuala 1/1, cota initiala 1/1 1) STATUL ROMAN, CIF:999999999999	A1

C. Partea III. SARCINI .

Inscrieri privind dezmembramintele dreptului de proprietate, drepturi reale de garanție și sarcini	Referințe
NU SUNT	

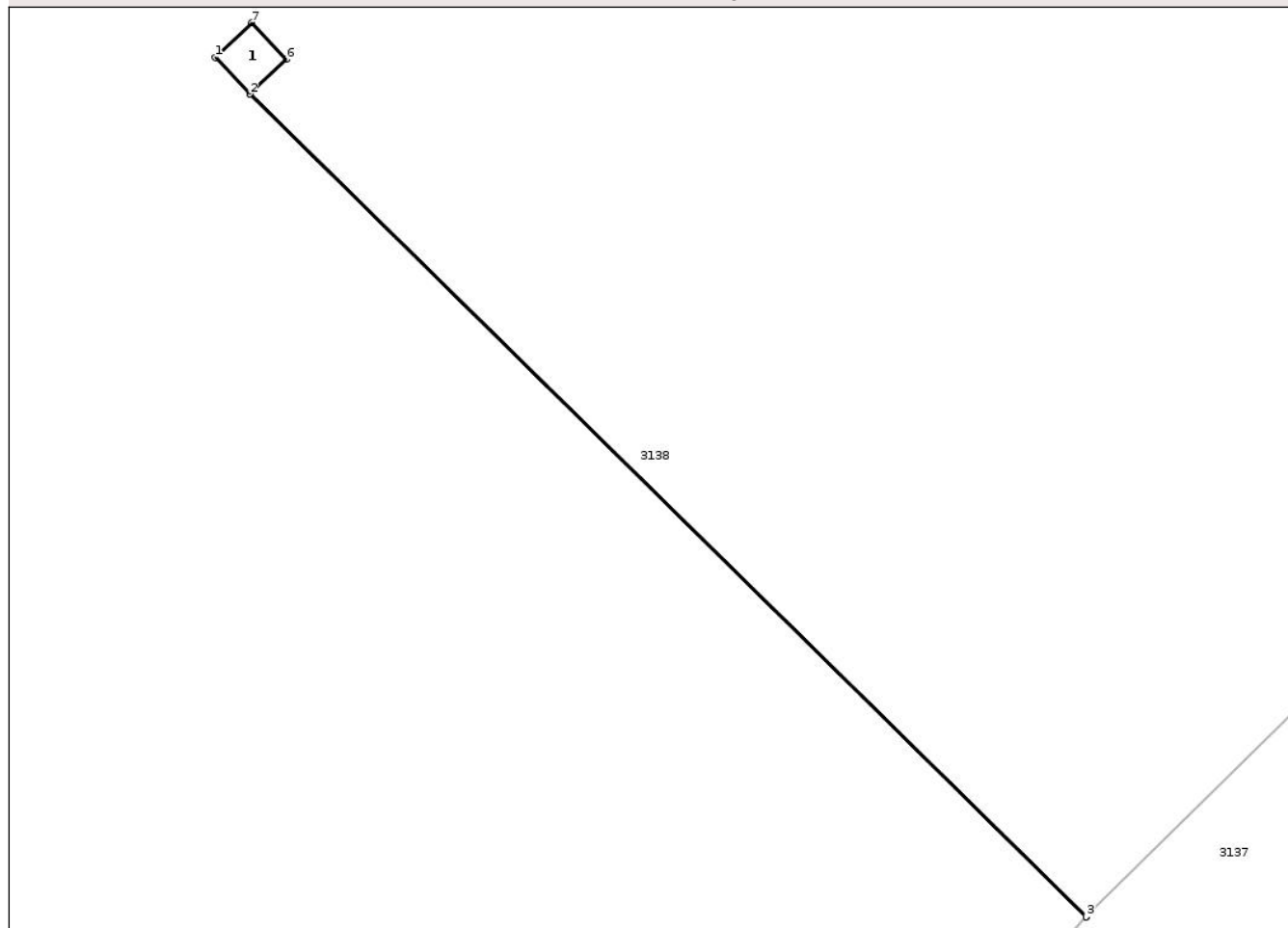
Anexa Nr. 1 La Partea I

Teren

Nr cadastral	Suprafața (mp)*	Observații / Referințe
	Din acte: 0 Masurata: 1	

* Suprafața este determinată în planul de proiecție Stereo 70.

DETALII LINIARE IMOBIL



Date referitoare la teren

Crt	Categorie folosință	Intra vilan	Suprafața (mp)	Tarla	Parcelă	Nr. topo	Observații / Referințe
1	curți constructii	NU	1	4	22	-	

Date referitoare la construcții

Crt	Număr	Destinație construcție	Supraf. (mp)	Situație juridică	Observații / Referințe
A1.1		construcții industriale și edilitare	Din acte: 0 Masurata: 1	Fara acte	Nr. niveluri:1; S. construita la sol:1 mp; S. construita desfasurata:1 mp; STĂLP

Lungime Segmente

1) Valorile lungimilor segmentelor sunt obținute din proiecție în plan.

Punct început	X / Y	Punct sfârșit	X / Y	Lungime segment (** (m)
1	817.493,184 433.646,657	2	817.493,87 433.645,929	1.0
2	817.493,87 433.645,929	3	817.510,446 433.629,615	23.257
3	817.510,446 433.629,615	4	817.510,453 433.629,622	0.01

Punct început	X / Y	Punct sfârșit	X / Y	Lungime segment (** (m)
4	817.510,453 433.629,622	5	817.493,877 433.645,936	23.257
5	817.493,877 433.645,936	6	817.494,598 433.646,615	0.99
6	817.494,598 433.646,615	7	817.493,912 433.647,342	1.0
7	817.493,912 433.647,342	1	817.493,184 433.646,657	1.0

** Lungimile segmentelor sunt determinate în planul de proiecție Stereo 70 și sunt rotunjite la 1 milimetru.

*** Distanța dintre puncte este formată din segmente cumulate ce sunt mai mici decât valoarea 1 milimetru.

Neutilizabil în Circuitul Civil

**DATE DESPRE IMOBILUL NR. 3149**

Oficiul de Cadastru și Publicitate Imobiliară TULCEA
Biroul de Cadastru și Publicitate Imobiliară Tulcea

A. Partea I. Descrierea imobilului

TEREN Extravilan

Adresa: Jud. Tulcea

Nr. Crt	Nr cadastral Nr. topografic	Suprafața* (mp)	Observații / Referințe
A1		Din acte: 0 Masurata: 9	Sector cadastral:5 Teren neimprejmuit;

B. Partea II. Proprietari și acte

Inscrieri privitoare la dreptul de proprietate și alte drepturi reale		Referințe
/		
Act Normativ nr. Legea nr.123/2012, din 10/07/2012 emis de Parlamentul Romaniei;		
B1	Intabulare, drept de PROPRIETATE, domeniul public, dobandit prin Lege, cota actuala 1/1, cota initiala 1/1 1) STATUL ROMAN, CIF:999999999999	A1

C. Partea III. SARCINI .

Inscrieri privind dezmembramintele dreptului de proprietate, drepturi reale de garanție și sarcini	Referințe
NU SUNT	

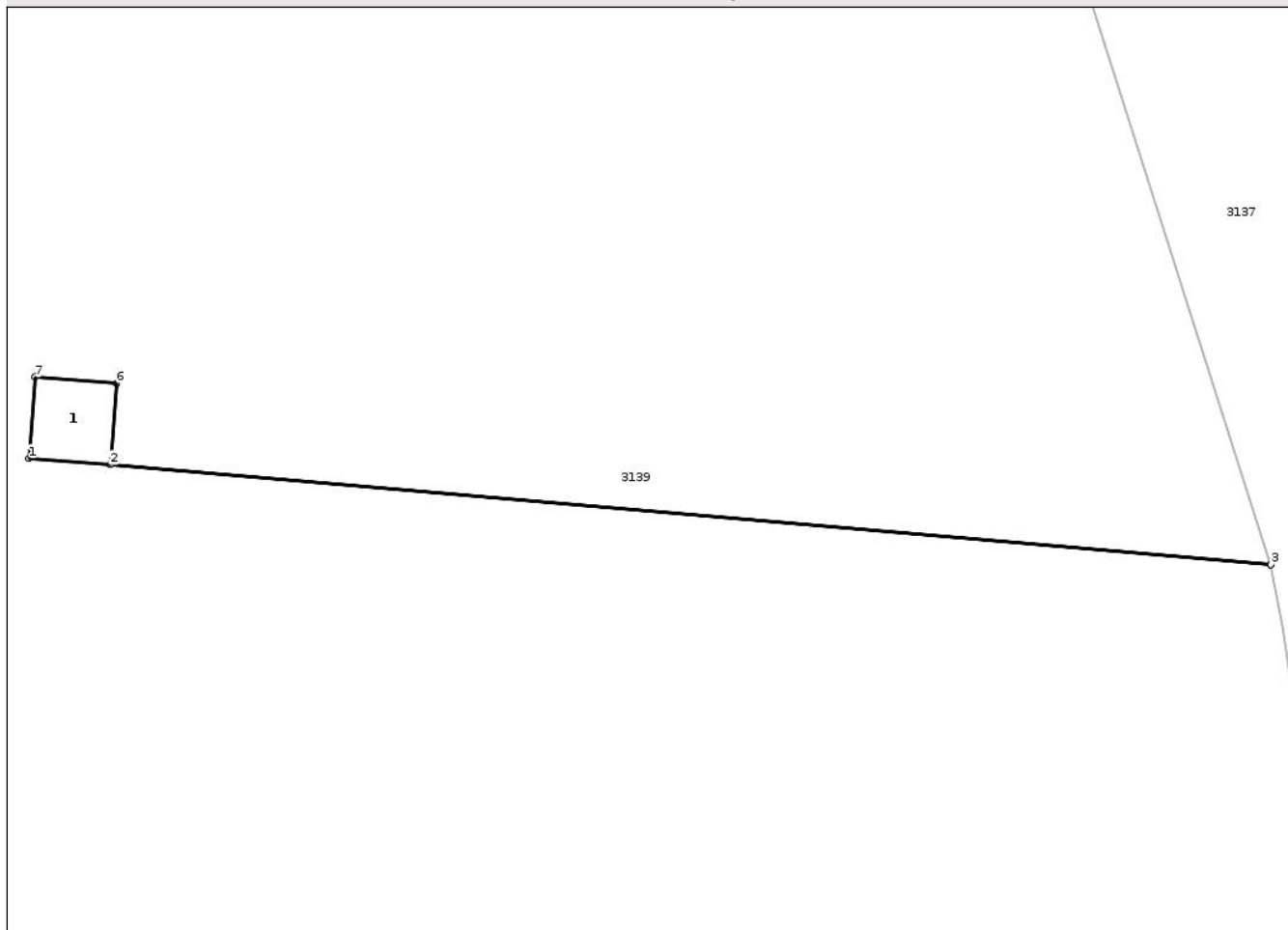
Anexa Nr. 1 La Partea I

Teren

Nr cadastral	Suprafața (mp)*	Observații / Referințe
	Din acte: 0 Masurata: 9	

* Suprafața este determinată în planul de proiecție Stereo 70.

DETALII LINIARE IMOBIL



Date referitoare la teren

Crt	Categorie folosință	Intra vilan	Suprafața (mp)	Tarla	Parcelă	Nr. topo	Observații / Referințe
1	curți constructii	NU	9	91	12	-	

Date referitoare la construcții

Crt	Număr	Destinație construcție	Supraf. (mp)	Situație juridică	Observații / Referințe
A1.1		construcții industriale și edilitare	Din acte: 0 Masurata: 9	Fara acte	Nr. niveluri:1; S. construita la sol:9 mp; S. construita desfasurata:9 mp; STĂLP

Lungime Segmente

1) Valorile lungimilor segmentelor sunt obținute din proiecție în plan.

Punct început	X / Y	Punct sfârșit	X / Y	Lungime segment (** (m)
1	818.302,172 434.016,788	2	818.305,163 434.016,557	3.0
2	818.305,163 434.016,557	3	818.347,875 434.012,882	42.87
3	818.347,875 434.012,882	4	818.347,872 434.012,892	0.01

Punct început	X / Y	Punct sfârșit	X / Y	Lungime segment (** (m)
4	818.347,872 434.012,892	5	818.305,164 434.016,567	42.866
5	818.305,164 434.016,567	6	818.305,394 434.019,548	2.99
6	818.305,394 434.019,548	7	818.302,403 434.019,779	3.0
7	818.302,403 434.019,779	1	818.302,172 434.016,788	3.0

** Lungimile segmentelor sunt determinate în planul de proiecție Stereo 70 și sunt rotunjite la 1 milimetru.

*** Distanța dintre puncte este formată din segmente cumulate ce sunt mai mici decât valoarea 1 milimetru.

Neutilizabil în Circuitul Civil

**DATE DESPRE IMOBILUL NR. 3151**

Oficiul de Cadastru și Publicitate Imobiliară TULCEA
Biroul de Cadastru și Publicitate Imobiliară Tulcea

A. Partea I. Descrierea imobilului

TEREN Extravilan

Adresa: Jud. Tulcea

Nr. Crt	Nr cadastral Nr. topografic	Suprafața* (mp)	Observații / Referințe
A1		Din acte: 0 Masurata: 1	Sector cadastral:5 Teren neimprejmuit;

B. Partea II. Proprietari și acte

Inscrieri privitoare la dreptul de proprietate și alte drepturi reale		Referințe
/		
Act Normativ nr. Legea nr.123/2012, din 10/07/2012 emis de Parlamentul Romaniei;		
B1	Intabulare, drept de PROPRIETATE, domeniul public, dobandit prin Lege, cota actuala 1/1, cota initiala 1/1 1) STATUL ROMAN, CIF:999999999999	A1

C. Partea III. SARCINI .

Inscrieri privind dezmembramintele dreptului de proprietate, drepturi reale de garanție și sarcini	Referințe
NU SUNT	

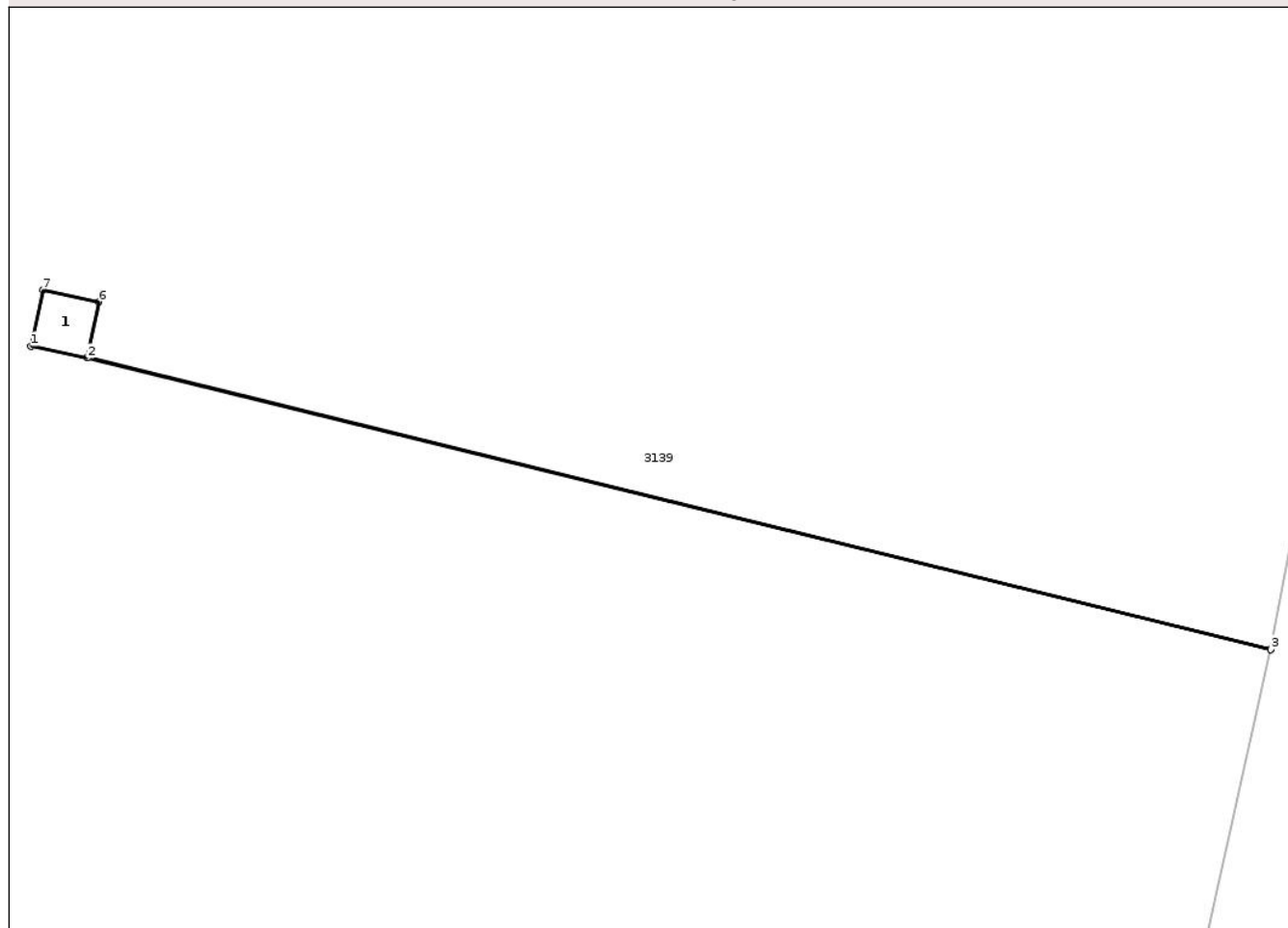
Anexa Nr. 1 La Partea I

Teren

Nr cadastral	Suprafața (mp)*	Observații / Referințe
	Din acte: 0 Masurata: 1	

* Suprafața este determinată în planul de proiecție Stereo 70.

DETALII LINIARE IMOBIL



Date referitoare la teren

Crt	Categorie folosință	Intra vilan	Suprafața (mp)	Tarla	Parcelă	Nr. topo	Observații / Referințe
1	curți constructii	NU	1	91	10	-	

Date referitoare la construcții

Crt	Număr	Destinație construcție	Supraf. (mp)	Situație juridică	Observații / Referințe
A1.1		construcții industriale și edilitare	Din acte: 0 Masurata: 1	Fara acte	Nr. niveluri:1; S. construita la sol:1 mp; S. construita desfasurata:1 mp; STĂLP

Lungime Segmente

1) Valorile lungimilor segmentelor sunt obținute din proiecție în plan.

Punct început	X / Y	Punct sfârșit	X / Y	Lungime segment (** (m)
1	818.313,647 434.217,801	2	818.314,625 434.217,593	1.0
2	818.314,625 434.217,593	3	818.335,225 434.212,516	21.216
3	818.335,225 434.212,516	4	818.335,227 434.212,526	0.01

Punct început	X / Y	Punct sfârșit	X / Y	Lungime segment (** (m)
4	818.335,227 434.212,526	5	818.314,627 434.217,603	21.216
5	818.314,627 434.217,603	6	818.314,833 434.218,571	0.99
6	818.314,833 434.218,571	7	818.313,855 434.218,779	1.0
7	818.313,855 434.218,779	1	818.313,647 434.217,801	1.0

** Lungimile segmentelor sunt determinate în planul de proiecție Stereo 70 și sunt rotunjite la 1 milimetru.

*** Distanța dintre puncte este formată din segmente cumulate ce sunt mai mici decât valoarea 1 milimetru.

Neutilizabil în Circuitul Civil

**DATE DESPRE IMOBILUL NR. 3154**

Oficiul de Cadastru și Publicitate Imobiliară TULCEA
Biroul de Cadastru și Publicitate Imobiliară Tulcea

A. Partea I. Descrierea imobilului

TEREN Extravilan

Adresa: Jud. Tulcea

Nr. Crt	Nr cadastral Nr. topografic	Suprafața* (mp)	Observații / Referințe
A1		Din acte: 0 Masurata: 1	Sector cadastral:5 Teren neimprejmuit;

B. Partea II. Proprietari și acte

Inscrieri privitoare la dreptul de proprietate și alte drepturi reale		Referințe
/		
Act Normativ nr. Legea nr.123/2012, din 10/07/2012 emis de Parlamentul Romaniei;		
B1	Intabulare, drept de PROPRIETATE, domeniul public, dobandit prin Lege, cota actuala 1/1, cota initiala 1/1 1) STATUL ROMAN, CIF:999999999999	A1

C. Partea III. SARCINI .

Inscrieri privind dezmembramintele dreptului de proprietate, drepturi reale de garanție și sarcini	Referințe
NU SUNT	

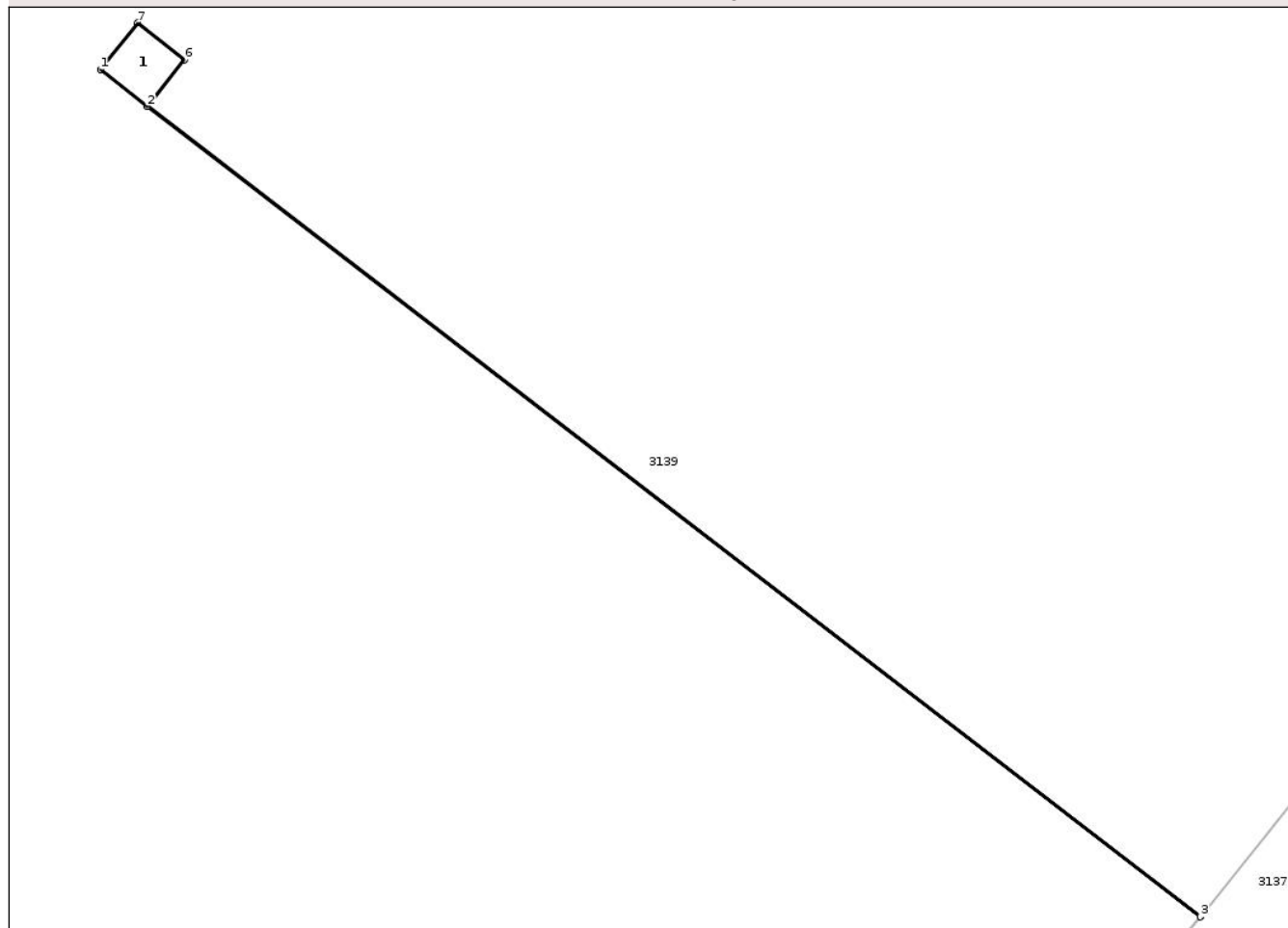
Anexa Nr. 1 La Partea I

Teren

Nr cadastral	Suprafața (mp)*	Observații / Referințe
	Din acte: 0 Masurata: 1	

* Suprafața este determinată în planul de proiecție Stereo 70.

DETALII LINIARE IMOBIL



Date referitoare la teren

Crt	Categorie folosință	Intra vilan	Suprafața (mp)	Tarla	Parcelă	Nr. topo	Observații / Referințe
1	curți constructii	NU	1	91	7	-	

Date referitoare la construcții

Crt	Număr	Destinație construcție	Supraf. (mp)	Situație juridică	Observații / Referințe
A1.1		construcții industriale și edilitare	Din acte: 0 Masurata: 1	Fara acte	Nr. niveluri:1; S. construita la sol:1 mp; S. construita desfasurata:1 mp; STĂLP

Lungime Segmente

1) Valorile lungimilor segmentelor sunt obținute din proiecție în plan.

Punct început	X / Y	Punct sfârșit	X / Y	Lungime segment (** (m)
1	818.452,216 434.469,279	2	818.453,0 434.468,658	1.0
2	818.453,0 434.468,658	3	818.470,669 434.455,058	22.297
3	818.470,669 434.455,058	4	818.470,676 434.455,066	0.011

Punct început	X / Y	Punct sfârșit	X / Y	Lungime segment (** (m)
4	818.470,676 434.455,066	5	818.453,006 434.468,666	22.298
5	818.453,006 434.468,666	6	818.453,621 434.469,442	0.99
6	818.453,621 434.469,442	7	818.452,837 434.470,063	1.0
7	818.452,837 434.470,063	1	818.452,216 434.469,279	1.0

** Lungimile segmentelor sunt determinate în planul de proiecție Stereo 70 și sunt rotunjite la 1 milimetru.

*** Distanța dintre puncte este formată din segmente cumulate ce sunt mai mici decât valoarea 1 milimetru.

Neutilizabil în Circuitul Civil

**DATE DESPRE IMOBILUL NR. 3156**

Oficiul de Cadastru și Publicitate Imobiliară TULCEA
Biroul de Cadastru și Publicitate Imobiliară Tulcea

A. Partea I. Descrierea imobilului

TEREN Extravilan

Adresa: Jud. Tulcea

Nr. Crt	Nr cadastral Nr. topografic	Suprafața* (mp)	Observații / Referințe
A1		Din acte: 0 Masurata: 1	Sector cadastral:5 Teren neimprejmuit;

B. Partea II. Proprietari și acte

Inscrieri privitoare la dreptul de proprietate și alte drepturi reale		Referințe
/		
Act Normativ nr. Legea nr.123/2012, din 10/07/2012 emis de Parlamentul Romaniei;		
B1	Intabulare, drept de PROPRIETATE, domeniul public, dobandit prin Lege, cota actuala 1/1, cota initiala 1/1 1) STATUL ROMAN, CIF:999999999999	A1

C. Partea III. SARCINI .

Inscrieri privind dezmembramintele dreptului de proprietate, drepturi reale de garanție și sarcini	Referințe
NU SUNT	

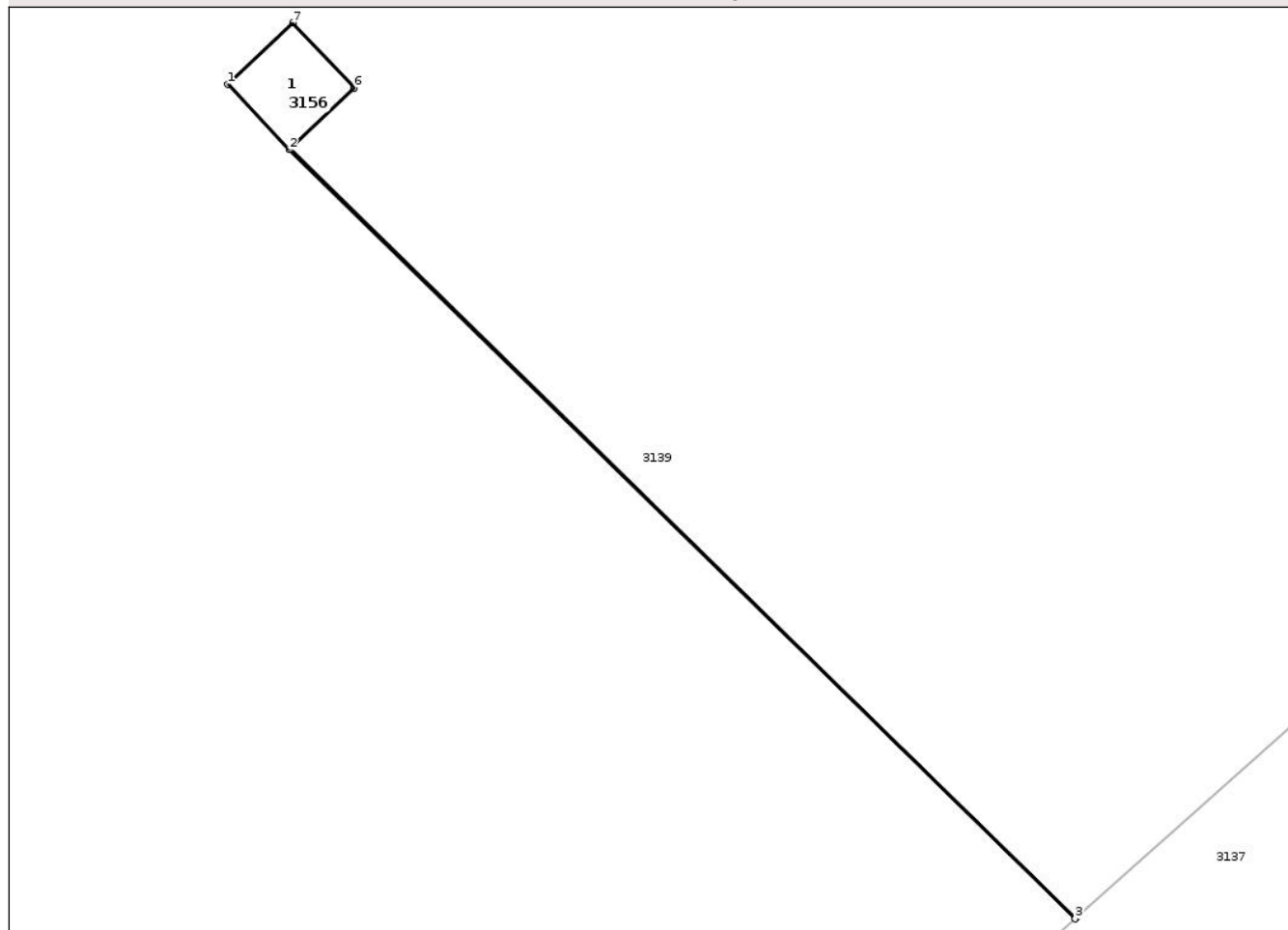
Anexa Nr. 1 La Partea I

Teren

Nr cadastral	Suprafața (mp)*	Observații / Referințe
	Din acte: 0 Masurata: 1	

* Suprafața este determinată în planul de proiecție Stereo 70.

DETALII LINIARE IMOBIL



Date referitoare la teren

Crt	Categorie folosință	Intra vilan	Suprafața (mp)	Tarla	Parcelă	Nr. topo	Observații / Referințe
1	curți constructii	NU	1	91	5	-	

Date referitoare la construcții

Crt	Număr	Destinație construcție	Supraf. (mp)	Situație juridică	Observații / Referințe
A1.1		construcții industriale și edilitare	Din acte: 0 Masurata: 1	Fara acte	Nr. niveluri:1; S. construita la sol:1 mp; S. construita desfasurata:1 mp; STĂLP

Lungime Segmente

1) Valorile lungimilor segmentelor sunt obținute din proiecție în plan.

Punct început	X / Y	Punct sfârșit	X / Y	Lungime segment (** (m)
1	818.590,697 434.615,241	2	818.591,383 434.614,514	1.0
2	818.591,383 434.614,514	3	818.600,14 434.605,946	12.251
3	818.600,14 434.605,946	4	818.600,148 434.605,953	0.011

Punct început	X / Y	Punct sfârșit	X / Y	Lungime segment (** (m)
4	818.600,148 434.605,953	5	818.591,391 434.614,521	12.251
5	818.591,391 434.614,521	6	818.592,11 434.615,201	0.99
6	818.592,11 434.615,201	7	818.591,423 434.615,927	1.0
7	818.591,423 434.615,927	1	818.590,697 434.615,241	0.999

** Lungimile segmentelor sunt determinate în planul de proiecție Stereo 70 și sunt rotunjite la 1 milimetru.

*** Distanța dintre puncte este formată din segmente cumulate ce sunt mai mici decât valoarea 1 milimetru.

Neutilizabil în Circuitul Civil

**DATE DESPRE IMOBILUL NR. 3158**

Oficiul de Cadastru și Publicitate Imobiliară TULCEA
Biroul de Cadastru și Publicitate Imobiliară Tulcea

A. Partea I. Descrierea imobilului

TEREN Extravilan

Adresa: Jud. Tulcea

Nr. Crt	Nr cadastral Nr. topografic	Suprafața* (mp)	Observații / Referințe
A1		Din acte: 0 Masurata: 9	Sector cadastral:5 Teren neimprejmuit;

B. Partea II. Proprietari și acte

Inscrieri privitoare la dreptul de proprietate și alte drepturi reale		Referințe
/		
Act Normativ nr. Legea nr.123/2012, din 10/07/2012 emis de Parlamentul Romaniei;		
B1	Intabulare, drept de PROPRIETATE, domeniul public, dobandit prin Lege, cota actuala 1/1, cota initiala 1/1 1) STATUL ROMAN, CIF:999999999999	A1

C. Partea III. SARCINI .

Inscrieri privind dezmembramintele dreptului de proprietate, drepturi reale de garanție și sarcini	Referințe
NU SUNT	

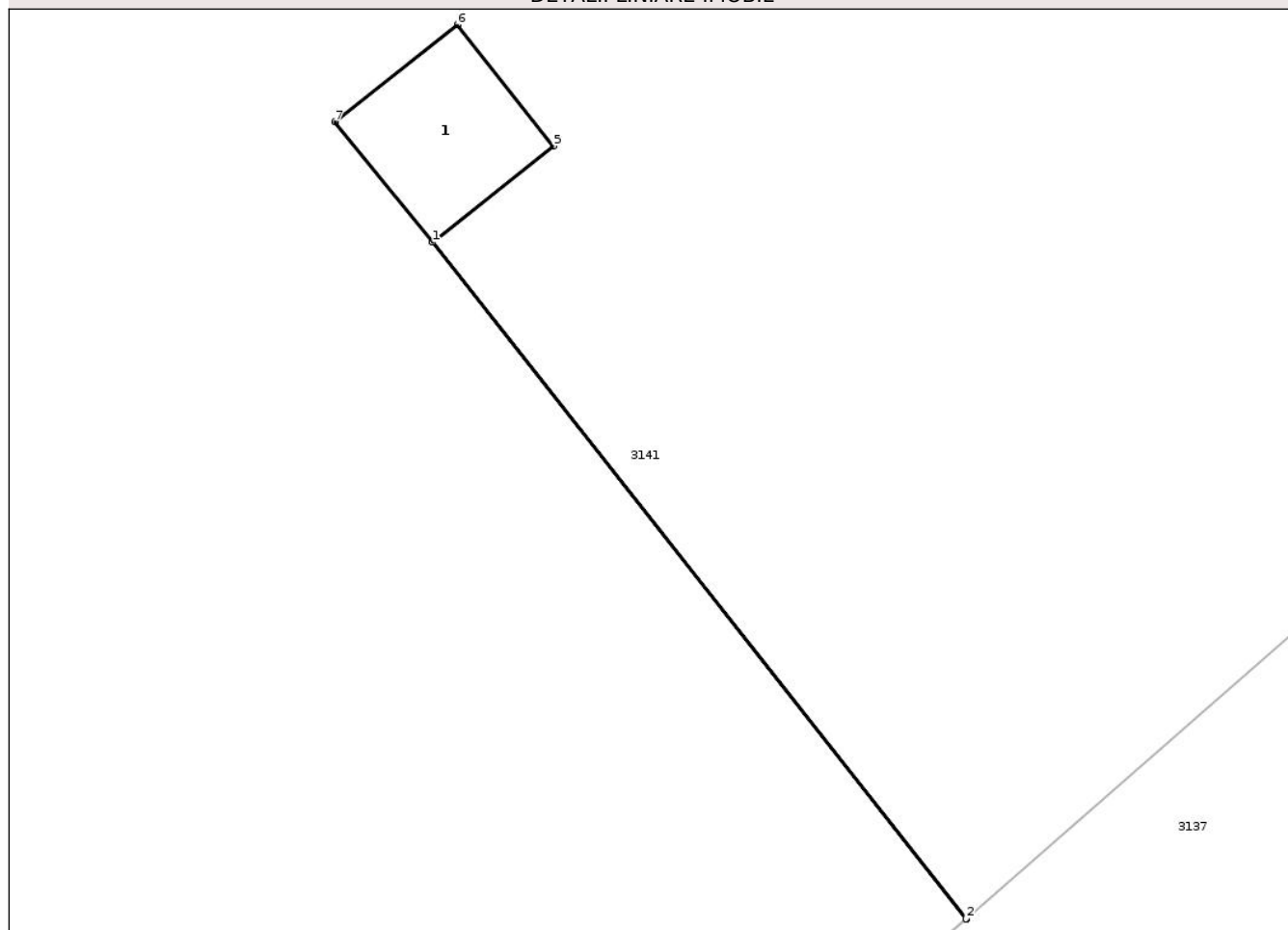
Anexa Nr. 1 La Partea I

Teren

Nr cadastral	Suprafața (mp)*	Observații / Referințe
	Din acte: 0 Masurata: 9	

* Suprafața este determinată în planul de proiecție Stereo 70.

DETALII LINIARE IMOBIL



Date referitoare la teren

Crt	Categorie folosință	Intra vilan	Suprafața (mp)	Tarla	Parcelă	Nr. topo	Observații / Referințe
1	curți constructii	NU	9	124	59	-	

Date referitoare la construcții

Crt	Număr	Destinație construcție	Supraf. (mp)	Situație juridică	Observații / Referințe
A1.1		construcții industriale și edilitare	Din acte: 0 Masurata: 9	Fara acte	Nr. niveluri:1; S. construita la sol:9 mp; S. construita desfasurata:9 mp; STĂLP

Lungime Segmente

1) Valorile lungimilor segmentelor sunt obținute din proiecție în plan.

Punct început	X / Y	Punct sfârșit	X / Y	Lungime segment (** (m)
1	814.178,119 433.131,267	2	814.188,456 433.118,155	16.697
2	814.188,456 433.118,155	3	814.188,464 433.118,162	0.011
3	814.188,464 433.118,162	4	814.178,127 433.131,274	16.697

Punct început	X / Y	Punct sfârșit	X / Y	Lungime segment (** (m)
4	814.178,127 433.131,274	5	814.180,468 433.133,133	2.989
5	814.180,468 433.133,133	6	814.178,603 433.135,482	2.999
6	814.178,603 433.135,482	7	814.176,236 433.133,603	3.022
7	814.176,236 433.133,603	1	814.178,119 433.131,267	3.0

** Lungimile segmentelor sunt determinate în planul de proiecție Stereo 70 și sunt rotunjite la 1 milimetru.

*** Distanța dintre puncte este formată din segmente cumulate ce sunt mai mici decât valoarea 1 milimetru.

Neutilizabil în Circuitul Civil

**DATE DESPRE IMOBILUL NR. 3160**

Oficiul de Cadastru și Publicitate Imobiliară TULCEA
Biroul de Cadastru și Publicitate Imobiliară Tulcea

A. Partea I. Descrierea imobilului

TEREN Extravilan

Adresa: Jud. Tulcea

Nr. Crt	Nr cadastral Nr. topografic	Suprafața* (mp)	Observații / Referințe
A1		Din acte: 0 Masurata: 9	Sector cadastral:5 Teren neimprejmuit;

B. Partea II. Proprietari și acte

Inscrieri privitoare la dreptul de proprietate și alte drepturi reale		Referințe
/		
Act Normativ nr. Legea nr.123/2012, din 10/07/2012 emis de Parlamentul Romaniei;		
B1	Intabulare, drept de PROPRIETATE, domeniul public, dobandit prin Lege, cota actuala 1/1, cota initiala 1/1 1) STATUL ROMAN, CIF:999999999999	A1

C. Partea III. SARCINI .

Inscrieri privind dezmembramintele dreptului de proprietate, drepturi reale de garanție și sarcini	Referințe
NU SUNT	

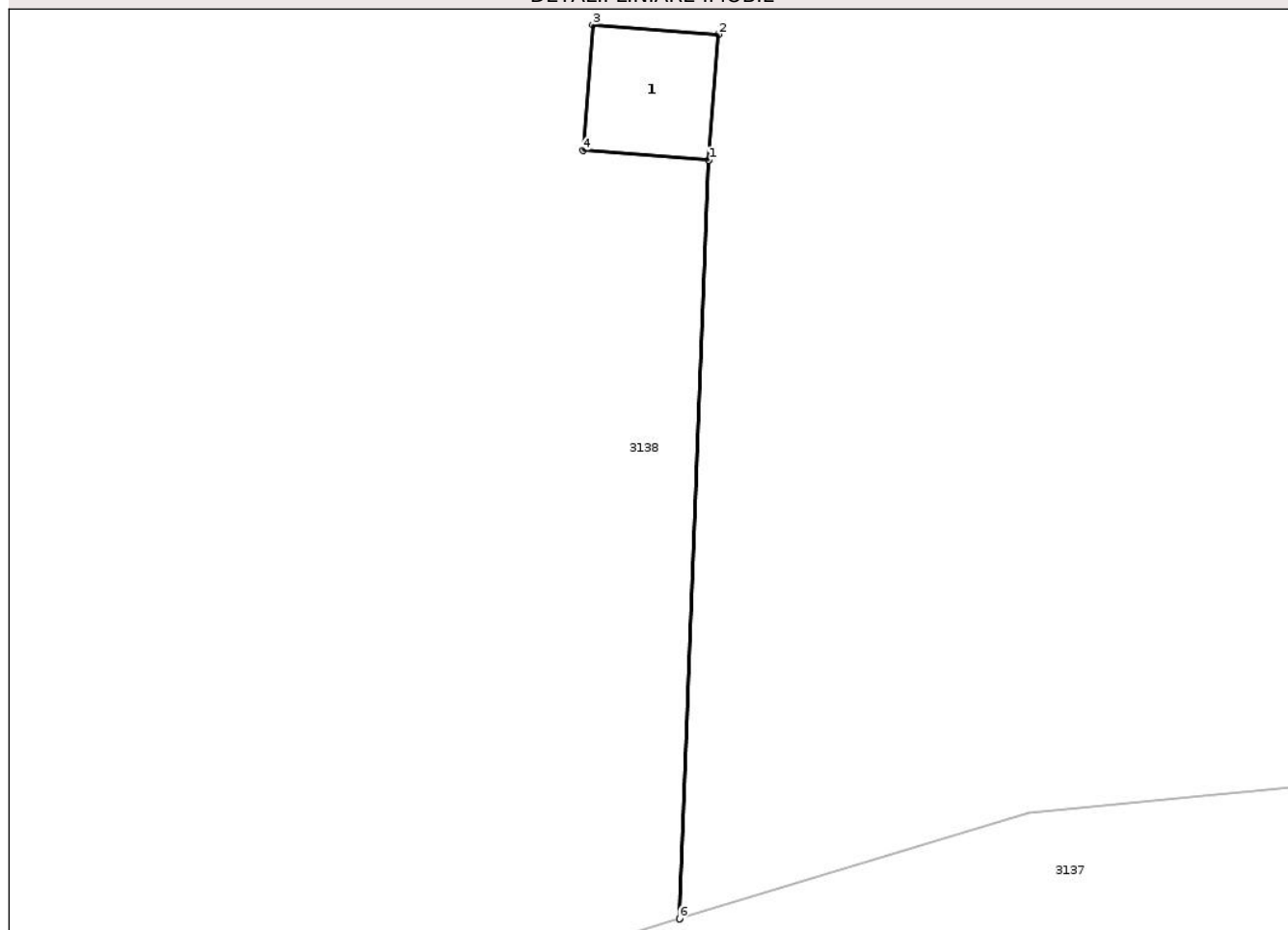
Anexa Nr. 1 La Partea I

Teren

Nr cadastral	Suprafața (mp)*	Observații / Referințe
	Din acte: 0 Masurata: 9	

* Suprafața este determinată în planul de proiecție Stereo 70.

DETALII LINIARE IMOBIL



Date referitoare la teren

Crt	Categorie folosință	Intra vilan	Suprafața (mp)	Tarla	Parcelă	Nr. topo	Observații / Referințe
1	curți constructii	NU	9	4	56	-	

Date referitoare la construcții

Crt	Număr	Destinație construcție	Supraf. (mp)	Situație juridică	Observații / Referințe
A1.1		construcții industriale și edilitare	Din acte: 0 Masurata: 9	Fara acte	Nr. niveluri:1; S. construita la sol:9 mp; S. construita desfasurata:9 mp; STĂLP

Lungime Segmente

1) Valorile lungimilor segmentelor sunt obținute din proiecție în plan.

Punct început	X / Y	Punct sfârșit	X / Y	Lungime segment (** (m)
1	814.390,868 433.271,45	2	814.391,098 433.274,441	3.0
2	814.391,098 433.274,441	3	814.388,107 433.274,672	3.0
3	814.388,107 433.274,672	4	814.387,876 433.271,681	3.0

Punct început	X / Y	Punct sfârșit	X / Y	Lungime segment (** (m)
4	814.387,876 433.271,681	5	814.390,858 433.271,451	2.991
5	814.390,858 433.271,451	6	814.390,167 433.253,412	18.052
6	814.390,167 433.253,412	7	814.390,177 433.253,415	0.01
7	814.390,177 433.253,415	1	814.390,868 433.271,45	18.048

** Lungimile segmentelor sunt determinate în planul de proiecție Stereo 70 și sunt rotunjite la 1 milimetru.

*** Distanța dintre puncte este formată din segmente cumulate ce sunt mai mici decât valoarea 1 milimetru.

Neutilizabil în Circuitul Civil

**DATE DESPRE IMOBILUL NR. 3161**

Oficiul de Cadastru și Publicitate Imobiliară TULCEA
Biroul de Cadastru și Publicitate Imobiliară Tulcea

A. Partea I. Descrierea imobilului

TEREN Extravilan

Adresa: Jud. Tulcea

Nr. Crt	Nr cadastral Nr. topografic	Suprafața* (mp)	Observații / Referințe
A1		Din acte: 0 Masurata: 9	Sector cadastral:5 Teren neimprejmuit;

B. Partea II. Proprietari și acte

Inscrieri privitoare la dreptul de proprietate și alte drepturi reale		Referințe
/		
Act Normativ nr. Legea nr.123/2012, din 10/07/2012 emis de Parlamentul Romaniei;		
B1	Intabulare, drept de PROPRIETATE, domeniul public, dobandit prin Lege, cota actuala 1/1, cota initiala 1/1 1) STATUL ROMAN, CIF:999999999999	A1

C. Partea III. SARCINI .

Inscrieri privind dezmembramintele dreptului de proprietate, drepturi reale de garanție și sarcini	Referințe
NU SUNT	

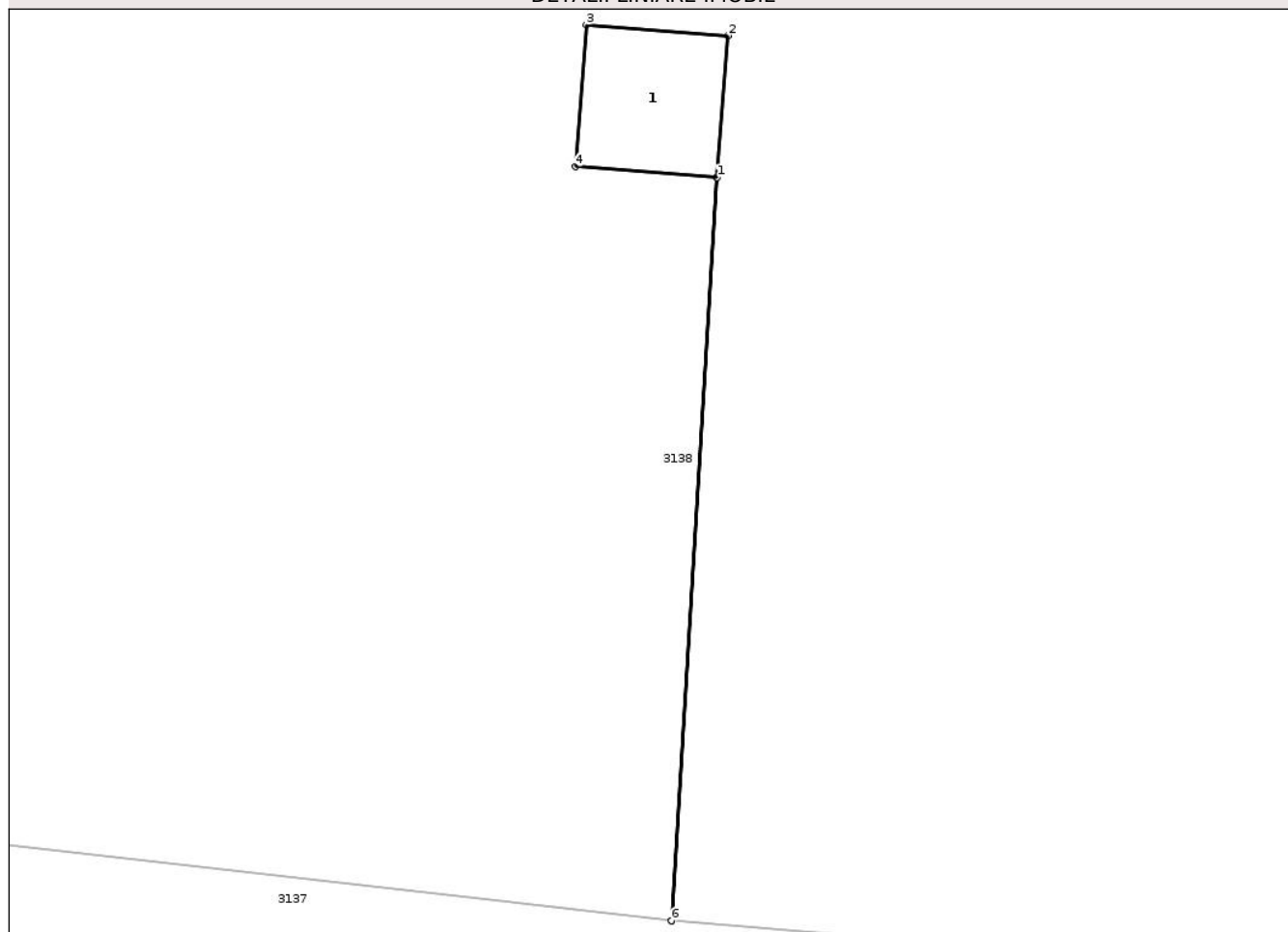
Anexa Nr. 1 La Partea I

Teren

Nr cadastral	Suprafața (mp)*	Observații / Referințe
	Din acte: 0 Masurata: 9	

* Suprafața este determinată în planul de proiecție Stereo 70.

DETALII LINIARE IMOBIL



Date referitoare la teren

Crt	Categorie folosință	Intra vilan	Suprafața (mp)	Tarla	Parcelă	Nr. topo	Observații / Referințe
1	curți constructii	NU	9	4	55	-	

Date referitoare la construcții

Crt	Număr	Destinație construcție	Supraf. (mp)	Situație juridică	Observații / Referințe
A1.1		construcții industriale și edilitare	Din acte: 0 Masurata: 9	Fara acte	Nr. niveluri:1; S. construita la sol:9 mp; S. construita desfasurata:9 mp; STĂLP

Lungime Segmente

1) Valorile lungimilor segmentelor sunt obținute din proiecție în plan.

Punct început	X / Y	Punct sfârșit	X / Y	Lungime segment (** (m)
1	814.490,875 433.268,743	2	814.491,106 433.271,734	3.0
2	814.491,106 433.271,734	3	814.488,115 433.271,965	3.0
3	814.488,115 433.271,965	4	814.487,884 433.268,974	3.0

Punct început	X / Y	Punct sfârșit	X / Y	Lungime segment (** (m)
4	814.487,884 433.268,974	5	814.490,865 433.268,744	2.99
5	814.490,865 433.268,744	6	814.489,906 433.253,069	15.704
6	814.489,906 433.253,069	7	814.489,916 433.253,069	0.01
7	814.489,916 433.253,069	1	814.490,875 433.268,743	15.703

** Lungimile segmentelor sunt determinate în planul de proiecție Stereo 70 și sunt rotunjite la 1 milimetru.

*** Distanța dintre puncte este formată din segmente cumulate ce sunt mai mici decât valoarea 1 milimetru.

Neutilizabil în Circuitul Civil

**DATE DESPRE IMOBILUL NR. 3137**

Oficiul de Cadastru și Publicitate Imobiliară TULCEA
Biroul de Cadastru și Publicitate Imobiliară Tulcea

A. Partea I. Descrierea imobilului

TEREN Extravilan

Adresa: Jud. Tulcea

Nr. Crt	Nr cadastral Nr. topografic	Suprafața* (mp)	Observații / Referințe
A1		Din acte: 0 Masurata: 58.108	Sector cadastral:5 Teren neimprejmuit;

B. Partea II. Proprietari și acte

Inscrieri privitoare la dreptul de proprietate și alte drepturi reale		Referințe
/		
Act Normativ nr. Legea nr.7, art.13, alin.(15), din 13/03/1996 emis de Parlamentul României;		
B1	Inscrierea provizorie, drept de PROPRIETATE, dobandit prin Lege, cota actuala 1/1, cota initiala 1/1 1) NEIDENTIFICAT NEIDENTIFICAT, CIF:0000000000000	A1

C. Partea III. SARCINI .

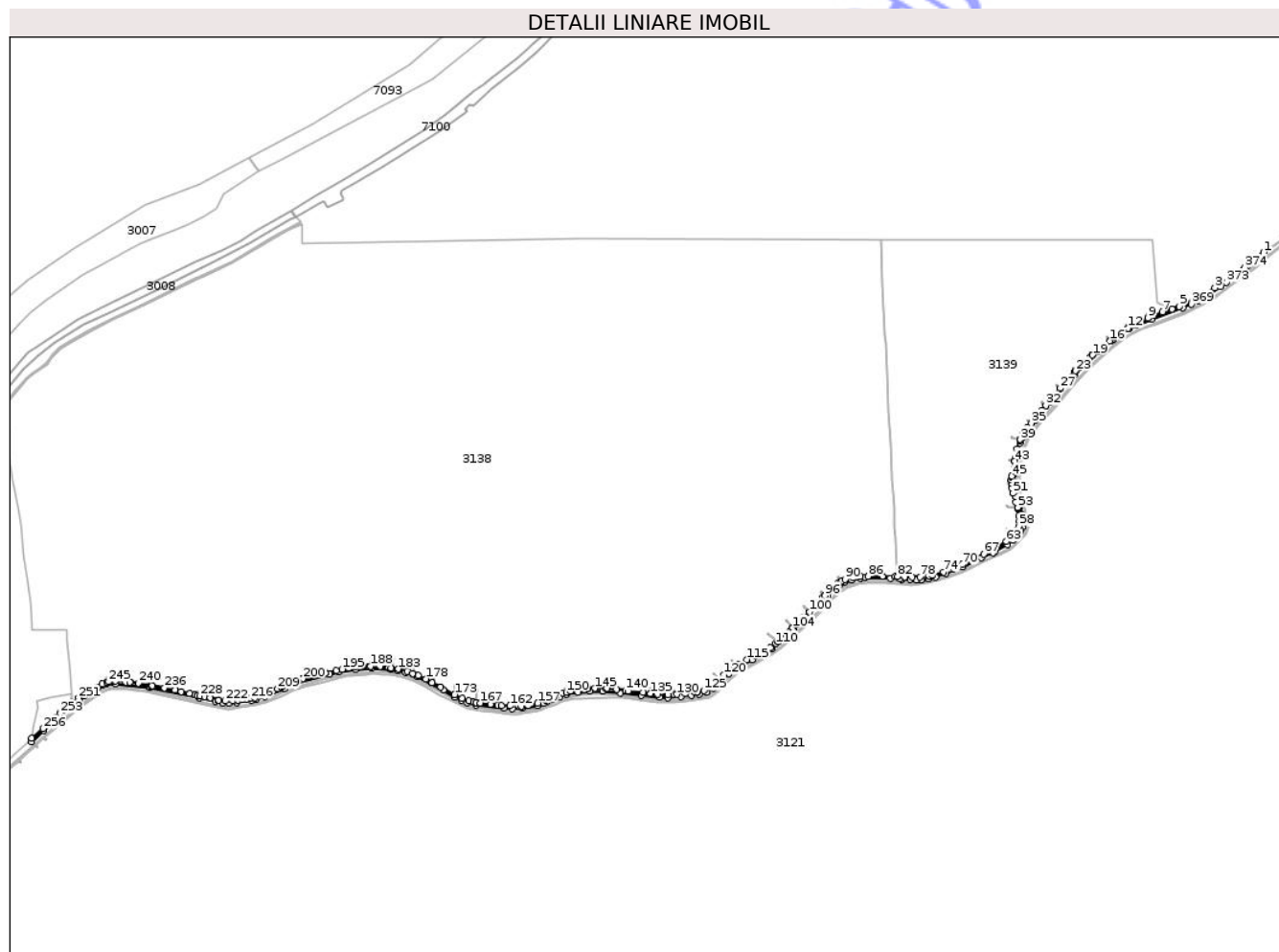
Inscrieri privind dezmembramintele dreptului de proprietate, drepturi reale de garanție și sarcini	Referințe
NU SUNT	

Anexa Nr. 1 La Partea I

Teren

Nr cadastral	Suprafața (mp)*	Observații / Referințe
	Din acte: 0 Masurata: 58.108	

* Suprafața este determinată în planul de proiecție Stereo 70.



Date referitoare la teren

Crt	Categorie folosință	Intra vilan	Suprafața (mp)	Tarla	Parcelă	Nr. topo	Observații / Referințe
1	drum	NU	58.108	-	105	-	

Lungime Segmente

1) Valorile lungimilor segmentelor sunt obținute din proiecție în plan.

Punct început	X / Y	Punct sfârșit	X / Y	Lungime segment	Punct început	X / Y	Punct sfârșit	X / Y	Lungime segment	Punct început	X / Y	Punct sfârșit	X / Y	Lungime segment
1	819.417,005 435.120,107	2	819.383,041 435.097,117	41.013	2	819.383,041 435.097,117	3	819.204,949 434.965,254	221.596	3	819.204,949 434.965,254	4	819.161,144 434.939,176	50.98
4	819.161,144 434.939,176	5	819.049,282 434.885,19	124.208	5	819.049,282 434.885,19	6	819.017,692 434.873,33	33.743	6	819.017,692 434.873,33	7	818.977,322 434.861,123	42.175
7	818.977,322 434.861,123	8	818.938,01 434.845,004	42.488	8	818.938,01 434.845,004	9	818.913,991 434.834,026	26.409	9	818.913,991 434.834,026	10	818.913,981 434.834,021	0.011
10	818.913,981 434.834,021	11	818.864,268 434.812,048	54.353	11	818.864,268 434.812,048	12	818.827,817 434.791,106	42.039	12	818.827,817 434.791,106	13	818.827,808 434.791,101	0.01
13	818.827,808 434.791,101	14	818.789,978 434.770,569	43.043	14	818.789,978 434.770,569	15	818.763,438 434.749,844	33.673	15	818.763,438 434.749,844	16	818.747,824 434.735,914	20.925

Punct început	X / Y	Punct sfârșit	X / Y	Lungime segment	Punct început	X / Y	Punct sfârșit	X / Y	Lungime segment	Punct început	X / Y	Punct sfârșit	X / Y	Lungime segment
16	818.747,824 434.735,914	17	818.747,816 434.735,907	0.011	17	818.747,816 434.735,907	18	818.699,985 434.698,927	60.459	18	818.699,985 434.698,927	19	818.673,861 434.674,056	36.07
19	818.673,861 434.674,056	20	818.673,853 434.674,049	0.011	20	818.673,853 434.674,049	21	818.662,284 434.664,353	15.095	21	818.662,284 434.664,353	22	818.620,322 434.623,947	58.253
22	818.620,322 434.623,947	23	818.600,148 434.605,953	27.033	23	818.600,148 434.605,953	24	818.600,14 434.605,946	0.011	24	818.600,14 434.605,946	25	818.596,68 434.602,86	4.636
25	818.596,68 434.602,86	26	818.564,871 434.570,472	45.396	26	818.564,871 434.570,472	27	818.533,155 434.529,915	51.486	27	818.533,155 434.529,915	28	818.533,149 434.529,907	0.01
28	818.533,149 434.529,907	29	818.531,536 434.527,845	2.618	29	818.531,536 434.527,845	30	818.499,348 434.491,083	48.862	30	818.499,348 434.491,083	31	818.496,126 434.487,08	5.139
31	818.496,126 434.487,08	32	818.470,676 434.455,066	40.897	32	818.470,676 434.455,066	33	818.470,669 434.455,058	0.011	33	818.470,669 434.455,058	34	818.452,495 434.434,013	27.806
34	818.452,495 434.434,013	35	818.407,018 434.379,693	70.844	35	818.407,018 434.379,693	36	818.407,012 434.379,685	0.01	36	818.407,012 434.379,685	37	818.390,141 434.359,534	26.281
37	818.390,141 434.359,534	38	818.369,724 434.331,472	34.703	38	818.369,724 434.331,472	39	818.359,481 434.307,433	26.13	39	818.359,481 434.307,433	40	818.359,477 434.307,424	0.01
40	818.359,477 434.307,424	41	818.357,862 434.303,634	4.12	41	818.357,862 434.303,634	42	818.345,143 434.265,188	40.495	42	818.345,143 434.265,188	43	818.335,227 434.212,526	53.587
43	818.335,227 434.212,526	44	818.335,225 434.212,516	0.01	44	818.335,225 434.212,516	45	818.321,325 434.149,542	64.49	45	818.321,325 434.149,542	46	818.320,929 434.143,823	5.733
46	818.320,929 434.143,823	47	818.319,997 434.132,351	11.51	47	818.319,997 434.132,351	48	818.321,199 434.116,002	16.393	48	818.321,199 434.116,002	49	818.321,2 434.115,992	0.01
49	818.321,2 434.115,992	50	818.321,588 434.098,383	17.613	50	818.321,588 434.098,383	51	818.327,211 434.074,483	24.553	51	818.327,211 434.074,483	52	818.340,449 434.036,248	40.462
52	818.340,449 434.036,248	53	818.347,872 434.012,892	24.507	53	818.347,872 434.012,892	54	818.347,875 434.012,882	0.01	54	818.347,875 434.012,882	55	818.348,29 434.010,596	2.323
55	818.348,29 434.010,596	56	818.353,302 433.976,52	34.443	56	818.353,302 433.976,52	57	818.355,641 433.953,419	23.219	57	818.355,641 433.953,419	58	818.351,845 433.930,488	23.243
58	818.351,845 433.930,488	59	818.344,768 433.913,723	18.198	59	818.344,768 433.913,723	60	818.339,381 433.906,088	9.344	60	818.339,381 433.906,088	61	818.339,374 433.906,08	0.011
61	818.339,374 433.906,08	62	818.329,612 433.893,609	15.837	62	818.329,612 433.893,609	63	818.298,481 433.864,907	42.343	63	818.298,481 433.864,907	64	818.252,316 433.835,446	54.765
64	818.252,316 433.835,446	65	818.236,07 433.827,312	18.169	65	818.236,07 433.827,312	66	818.236,061 433.827,308	0.01	66	818.236,061 433.827,308	67	818.200,813 433.810,389	39.098
67	818.200,813 433.810,389	68	818.151,414 433.785,437	55.343	68	818.151,414 433.785,437	69	818.151,406 433.785,433	0.009	69	818.151,406 433.785,433	70	818.107,973 433.764,262	48.318
70	818.107,973 433.764,262	71	818.068,885 433.747,177	42.659	71	818.068,885 433.747,177	72	818.059,847 433.743,88	9.621	72	818.059,847 433.743,88	73	818.059,838 433.743,876	0.01
73	818.059,838 433.743,876	74	818.026,082 433.732,485	35.626	74	818.026,082 433.732,485	75	817.978,707 433.719,592	49.098	75	817.978,707 433.719,592	76	817.961,555 433.716,623	17.407
76	817.961,555 433.716,623	77	817.961,546 433.716,621	0.009	77	817.961,546 433.716,621	78	817.924,621 433.710,485	37.431	78	817.924,621 433.710,485	79	817.888,304 433.709,879	36.322
79	817.888,304 433.709,879	80	817.856,576 433.711,76	31.784	80	817.856,576 433.711,76	81	817.856,566 433.711,76	0.01	81	817.856,566 433.711,76	82	817.825,477 433.712,572	31.1
82	817.825,477 433.712,572	83	817.815,087 433.712,843	10.394	83	817.815,087 433.712,843	84	817.761,117 433.714,14	53.986	84	817.761,117 433.714,14	85	817.761,107 433.714,141	0.01
85	817.761,107 433.714,141	86	817.698,054 433.713,858	63.054	86	817.698,054 433.713,858	87	817.664,959 433.712,309	33.131	87	817.664,959 433.712,309	88	817.664,949 433.712,308	0.01
88	817.664,949 433.712,308	89	817.633,621 433.708,095	31.61	89	817.633,621 433.708,095	90	817.598,584 433.700,587	35.832	90	817.598,584 433.700,587	91	817.584,492 433.694,658	15.288
91	817.584,492 433.694,658	92	817.576,251 433.690,762	9.116	92	817.576,251 433.690,762	93	817.576,243 433.690,756	0.01	93	817.576,243 433.690,756	94	817.565,971 433.683,012	12.864
94	817.565,971 433.683,012	95	817.544,0 433.662,81	29.847	95	817.544,0 433.662,81	96	817.510,453 433.629,622	47.189	96	817.510,453 433.629,622	97	817.510,446 433.629,615	0.01
97	817.510,446 433.629,615	98	817.502,195 433.620,537	12.267	98	817.502,195 433.620,537	99	817.479,666 433.596,847	32.692	99	817.479,666 433.596,847	100	817.442,616 433.559,661	52.493
100	817.442,616 433.559,661	101	817.442,609 433.559,654	0.01	101	817.442,609 433.559,654	102	817.417,259 433.534,212	35.915	102	817.417,259 433.534,212	103	817.385,265 433.503,625	44.263
103	817.385,265 433.503,625	104	817.370,289 433.489,246	20.761	104	817.370,289 433.489,246	105	817.370,282 433.489,239	0.01	105	817.370,282 433.489,239	106	817.358,67 433.477,499	16.513
106	817.358,67 433.477,499	107	817.320,364 433.443,132	51.463	107	817.320,364 433.443,132	108	817.306,663 433.430,655	18.531	108	817.306,663 433.430,655	109	817.306,656 433.430,648	0.01
109	817.306,656 433.430,648	110	817.296,63 433.421,517	13.561	110	817.296,63 433.421,517	111	817.274,68 433.403,013	28.709	111	817.274,68 433.403,013	112	817.246,283 433.388,617	31.838
112	817.246,283 433.388,617	113	817.207,165 433.369,857	43.384	113	817.207,165 433.369,857	114	817.207,156 433.369,853	0.01	114	817.207,156 433.369,853	115	817.171,525 433.352,364	39.692

Punct început	X / Y	Punct sfârșit	X / Y	Lungime segment	Punct început	X / Y	Punct sfârșit	X / Y	Lungime segment	Punct început	X / Y	Punct sfârșit	X / Y	Lungime segment
115	817.171,525 433.352,364	116	817.131,677 433.331,492	44.983	116	817.131,677 433.331,492	117	817.121,419 433.325,464	11.898	117	817.121,419 433.325,464	118	817.121,41 433.325,459	0.01
118	817.121,41 433.325,459	119	817.094,612 433.308,704	31.605	119	817.094,612 433.308,704	120	817.071,894 433.285,469	32.496	120	817.071,894 433.285,469	121	817.050,701 433.266,133	28.688
121	817.050,701 433.266,133	122	817.050,694 433.266,126	0.01	122	817.050,694 433.266,126	123	817.038,606 433.255,097	16.363	123	817.038,606 433.255,097	124	817.010,988 433.231,844	36.103
124	817.010,988 433.231,844	125	816.984,716 433.218,632	29.407	125	816.984,716 433.218,632	126	816.955,384 433.212,166	30.036	126	816.955,384 433.212,166	127	816.955,374 433.212,163	0.01
127	816.955,374 433.212,163	128	816.946,679 433.210,306	8.891	128	816.946,679 433.210,306	129	816.904,656 433.203,446	42.579	129	816.904,656 433.203,446	130	816.866,458 433.201,134	38.268
130	816.866,458 433.201,134	131	816.854,993 433.200,225	11.501	131	816.854,993 433.200,225	132	816.854,983 433.200,225	0.01	132	816.854,983 433.200,225	133	816.827,598 433.198,953	27.415
133	816.827,598 433.198,953	134	816.783,186 433.201,497	44.485	134	816.783,186 433.201,497	135	816.753,249 433.204,263	30.065	135	816.753,249 433.204,263	136	816.753,239 433.204,264	0.01
136	816.753,239 433.204,264	137	816.720,164 433.208,695	33.37	137	816.720,164 433.208,695	138	816.655,498 433.215,431	65.016	138	816.655,498 433.215,431	139	816.655,488 433.215,432	0.01
139	816.655,488 433.215,432	140	816.643,955 433.217,23	11.672	140	816.643,955 433.217,23	141	816.606,027 433.222,211	38.254	141	816.606,027 433.222,211	142	816.563,991 433.227,329	42.346
142	816.563,991 433.227,329	143	816.557,162 433.227,169	6.831	143	816.557,162 433.227,169	144	816.557,152 433.227,169	0.01	144	816.557,152 433.227,169	145	816.511,12 433.226,876	46.033
145	816.511,12 433.226,876	146	816.479,73 433.226,641	31.391	146	816.479,73 433.226,641	147	816.479,72 433.226,641	0.01	147	816.479,72 433.226,641	148	816.457,511 433.227,036	22.213
148	816.457,511 433.227,036	149	816.404,888 433.215,944	53.779	149	816.404,888 433.215,944	150	816.386,571 433.211,064	18.956	150	816.386,571 433.211,064	151	816.386,561 433.211,062	0.01
151	816.386,561 433.211,062	152	816.371,652 433.207,559	15.315	152	816.371,652 433.207,559	153	816.342,106 433.197,766	31.127	153	816.342,106 433.197,766	154	816.300,078 433.177,392	46.706
154	816.300,078 433.177,392	155	816.300,069 433.177,388	0.01	155	816.300,069 433.177,388	156	816.297,908 433.176,34	2.402	156	816.297,908 433.176,34	157	816.262,86 433.163,216	37.425
157	816.262,86 433.163,216	158	816.221,068 433.152,768	43.078	158	816.221,068 433.152,768	159	816.192,307 433.148,925	29.017	159	816.192,307 433.148,925	160	816.192,297 433.148,924	0.01
160	816.192,297 433.148,924	161	816.181,048 433.149,318	11.256	161	816.181,048 433.149,318	162	816.141,921 433.151,195	39.172	162	816.141,921 433.151,195	163	816.105,231 433.153,341	36.753
163	816.105,231 433.153,341	164	816.089,326 433.154,637	15.958	164	816.089,326 433.154,637	165	816.089,316 433.154,638	0.01	165	816.089,316 433.154,638	166	816.056,727 433.158,165	32.779
166	816.056,727 433.158,165	167	816.013,614 433.163,328	43.421	167	816.013,614 433.163,328	168	815.993,579 433.166,309	20.256	168	815.993,579 433.166,309	169	815.993,57 433.166,31	0.009
169	815.993,57 433.166,31	170	815.983,944 433.168,266	9.823	170	815.983,944 433.168,266	171	815.962,854 433.173,903	21.83	171	815.962,854 433.173,903	172	815.933,988 433.184,497	30.749
172	815.933,988 433.184,497	173	815.901,306 433.200,204	36.26	173	815.901,306 433.200,204	174	815.901,297 433.200,208	0.01	174	815.901,297 433.200,208	175	815.840,764 433.232,867	68.781
175	815.840,764 433.232,867	176	815.803,142 433.252,674	42.517	176	815.803,142 433.252,674	177	815.803,133 433.252,679	0.01	177	815.803,133 433.252,679	178	815.776,14 433.267,859	30.969
178	815.776,14 433.267,859	179	815.742,815 433.283,194	36.684	179	815.742,815 433.283,194	180	815.718,367 433.292,345	26.105	180	815.718,367 433.292,345	181	815.718,358 433.292,348	0.009
181	815.718,358 433.292,348	182	815.694,865 433.301,142	25.085	182	815.694,865 433.301,142	183	815.656,704 433.310,84	39.374	183	815.656,704 433.310,84	184	815.624,805 433.315,708	32.268
184	815.624,805 433.315,708	185	815.624,795 433.315,71	0.01	185	815.624,795 433.315,71	186	815.613,768 433.317,613	11.19	186	815.613,768 433.317,613	187	815.577,557 433.322,221	36.503
187	815.577,557 433.322,221	188	815.536,112 433.323,456	41.463	188	815.536,112 433.323,456	189	815.536,102 433.323,456	0.01	189	815.536,102 433.323,456	190	815.527,11 433.323,724	8.996
190	815.527,11 433.323,724	191	815.471,373 433.319,126	55.926	191	815.471,373 433.319,126	192	815.441,557 433.314,488	30.175	192	815.441,557 433.314,488	193	815.439,712 433.314,196	1.868
193	815.439,712 433.314,196	194	815.439,702 433.314,195	0.01	194	815.439,702 433.314,195	195	815.412,862 433.309,953	27.173	195	815.412,862 433.309,953	196	815.387,848 433.304,891	25.521
196	815.387,848 433.304,891	197	815.340,645 433.292,967	48.686	197	815.340,645 433.292,967	198	815.340,636 433.292,965	0.009	198	815.340,636 433.292,965	199	815.312,177 433.287,402	28.998
199	815.312,177 433.287,402	200	815.242,904 433.269,391	71.576	200	815.242,904 433.269,391	201	815.242,895 433.269,388	0.009	201	815.242,895 433.269,388	202	815.238,784 433.268,415	4.225
202	815.238,784 433.268,415	203	815.224,0 433.264,55	15.281	203	815.224,0 433.264,55	204	815.199,656 433.257,416	25.368	204	815.199,656 433.257,416	205	815.171,269 433.244,851	31.044
205	815.171,269 433.244,851	206	815.156,299 433.237,549	16.656	206	815.156,299 433.237,549	207	815.156,29 433.237,545	0.01	207	815.156,29 433.237,545	208	815.147,582 433.233,298	9.688
208	815.147,582 433.233,298	209	815.132,072 433.225,126	17.531	209	815.132,072 433.225,126	210	815.112,367 433.214,459	22.407	210	815.112,367 433.214,459	211	815.093,479 433.206,297	20.576
211	815.093,479 433.206,297	212	815.076,11 433.199,083	18.808	212	815.076,11 433.199,083	213	815.059,343 433.192,819	17.899	213	815.059,343 433.192,819	214	815.059,333 433.192,816	0.01

Punct început	X / Y	Punct sfârșit	X / Y	Lungime segment	Punct început	X / Y	Punct sfârșit	X / Y	Lungime segment	Punct început	X / Y	Punct sfârșit	X / Y	Lungime segment
214	815.059,333 433.192,816	215	815.033,794 433.186,608	26.28 3	215	815.033,794 433.186,608	216	815.013,992 433.182,842	20.15 7	216	815.013,992 433.182,842	217	814.997,864 433.180,139	16.35 3
217	814.997,864 433.180,139	218	814.979,505 433.177,874	18.49 8	218	814.979,505 433.177,874	219	814.960,113 433.175,517	19.53 5	219	814.960,113 433.175,517	220	814.960,103 433.175,515	0.01
220	814.960,103 433.175,515	221	814.939,155 433.173,427	21.05 2	221	814.939,155 433.173,427	222	814.904,41 433.172,09	34.77 1	222	814.904,41 433.172,09	223	814.875,545 433.174,676	28.98 1
223	814.875,545 433.174,676	224	814.874,333 433.174,986	1.251	224	814.874,333 433.174,986	225	814.874,323 433.174,989	0.01	225	814.874,323 433.174,989	226	814.838,806 433.185,089	36.92 5
226	814.838,806 433.185,089	227	814.814,94 433.191,063	24.60 2	227	814.814,94 433.191,063	228	814.793,672 433.194,142	21.49	228	814.793,672 433.194,142	229	814.784,625 433.196,005	9.237
229	814.784,625 433.196,005	230	814.784,615 433.196,007	0.01	230	814.784,615 433.196,007	231	814.774,312 433.198,503	10.60 1	231	814.774,312 433.198,503	232	814.748,918 433.204,427	26.07 6
232	814.748,918 433.204,427	233	814.714,629 433.213,261	35.40 9	233	814.714,629 433.213,261	234	814.686,28 433.219,357	28.99 7	234	814.686,28 433.219,357	235	814.686,27 433.219,359	0.01
235	814.686,27 433.219,359	236	814.640,343 433.229,328	46.99 6	236	814.640,343 433.229,328	237	814.588,591 433.238,313	52.52 6	237	814.588,591 433.238,313	238	814.588,582 433.238,315	0.009
238	814.588,582 433.238,315	239	814.580,768 433.239,805	7.955	239	814.580,768 433.239,805	240	814.527,409 433.249,987	54.32 2	240	814.527,409 433.249,987	241	814.489,916 433.253,069	37.61 9
241	814.489,916 433.253,069	242	814.489,906 433.253,069	0.01	242	814.489,906 433.253,069	243	814.472,532 433.255,059	17.48 8	243	814.472,532 433.255,059	244	814.427,416 433.258,802	45.27 1
244	814.427,416 433.258,802	245	814.398,475 433.255,932	29.08 3	245	814.398,475 433.255,932	246	814.390,177 433.253,415	8.671	246	814.390,177 433.253,415	247	814.390,167 433.253,412	0.01
247	814.390,167 433.253,412	248	814.370,715 433.247,513	20.32 7	248	814.370,715 433.247,513	249	814.319,82 433.216,831	59.42 8	249	814.319,82 433.216,831	250	814.319,811 433.216,826	0.01
250	814.319,811 433.216,826	251	814.267,158 433.185,084	61.48 1	251	814.267,158 433.185,084	252	814.243,677 433.166,421	29.99 4	252	814.243,677 433.166,421	253	814.188,464 433.118,162	73.33 1
253	814.188,464 433.118,162	254	814.188,456 433.118,155	0.011	254	814.188,456 433.118,155	255	814.168,35 433.100,582	26.70 3	255	814.168,35 433.100,582	256	814.113,182 433.052,236	73.35 4
256	814.113,182 433.052,236	257	814.064,742 433.009,89	64.34	257	814.064,742 433.009,89	258	814.063,442 432.995,499	14.45	258	814.063,442 432.995,499	259	814.116,877 433.044,919	72.78 5
259	814.116,877 433.044,919	260	814.171,998 433.095,624	74.89 5	260	814.171,998 433.095,624	261	814.243,909 433.157,542	94.89 5	261	814.243,909 433.157,542	262	814.270,126 433.178,157	33.35 1
262	814.270,126 433.178,157	263	814.290,328 433.192,889	25.00 3	263	814.290,328 433.192,889	264	814.351,487 433.231,087	72.10 8	264	814.351,487 433.231,087	265	814.369,301 433.240,72	20.25 2
265	814.369,301 433.240,72	266	814.388,827 433.247,279	20.59 8	266	814.388,827 433.247,279	267	814.428,514 433.247,808	39.69 1	267	814.428,514 433.247,808	268	814.577,21 433.231,669	149.5 69
268	814.577,21 433.231,669	269	814.793,111 433.186,69	220.5 37	269	814.793,111 433.186,69	270	814.861,638 433.171,344	70.22 4	270	814.861,638 433.171,344	271	814.893,653 433.163,671	32.92 2
271	814.893,653 433.163,671	272	814.920,641 433.163,406	26.98 9	272	814.920,641 433.163,406	273	814.955,301 433.164,994	34.69 6	273	814.955,301 433.164,994	274	815.019,716 433.174,441	65.10 4
274	815.019,716 433.174,441	275	815.038,568 433.178,843	19.35 9	275	815.038,568 433.178,843	276	815.078,401 433.190,678	41.55 4	276	815.078,401 433.190,678	277	815.160,54 433.225,765	89.31 9
277	815.160,54 433.225,765	278	815.210,624 433.250,19	55.72 2	278	815.210,624 433.250,19	279	815.359,056 433.289,613	153.5 78	279	815.359,056 433.289,613	280	815.398,214 433.297,815	40.00 8
280	815.398,214 433.297,815	281	815.470,71 433.309,192	73.38 3	281	815.470,71 433.309,192	282	815.542,413 433.313,954	71.86 1	282	815.542,413 433.313,954	283	815.625,756 433.309,986	83.43 7
283	815.625,756 433.309,986	284	815.654,861 433.304,165	29.68 1	284	815.654,861 433.304,165	285	815.688,992 433.296,227	35.04 2	285	815.688,992 433.296,227	286	815.739,792 433.277,442	54.16 2
286	815.739,792 433.277,442	287	815.851,976 433.219,233	126.3 86	287	815.851,976 433.219,233	288	815.903,305 433.188,806	59.67	288	815.903,305 433.188,806	289	815.932,938 433.174,519	32.89 7
289	815.932,938 433.174,519	290	815.954,37 433.165,523	23.24 3	290	815.954,37 433.165,523	291	815.993,793 433.155,733	40.62	291	815.993,793 433.155,733	292	816.116,295 433.141,71	123.3 02
292	816.116,295 433.141,71	293	816.152,808 433.139,329	36.59 1	293	816.152,808 433.139,329	294	816.196,728 433.140,387	43.93 3	294	816.196,728 433.140,387	295	816.261,434 433.152,146	65.76 6
295	816.261,434 433.152,146	296	816.288,44 433.161,767	28.66 9	296	816.288,44 433.161,767	297	816.303,637 433.169,703	17.14 4	297	816.303,637 433.169,703	298	816.326,325 433.180,09	24.95 3
298	816.326,325 433.180,09	299	816.358,284 433.191,623	33.97 6	299	816.358,284 433.191,623	300	816.388,023 433.201,242	31.25 6	300	816.388,023 433.201,242	301	816.438,823 433.211,031	51.73 5
301	816.438,823 433.211,031	302	816.488,035 433.215,264	49.39 4	302	816.488,035 433.215,264	303	816.545,45 433.215,529	57.41 6	303	816.545,45 433.215,529	304	816.621,385 433.207,592	76.34 9
304	816.621,385 433.207,592	305	816.713,461 433.195,421	92.87 7	305	816.713,461 433.195,421	306	816.791,513 433.187,748	78.42 8	306	816.791,513 433.187,748	307	816.828,819 433.186,16	37.34
307	816.828,819 433.186,16	308	816.886,497 433.190,412	57.83 5	308	816.886,497 433.190,412	309	816.931,502 433.195,535	45.29 6	309	816.931,502 433.195,535	310	816.964,815 433.200,977	33.75 5
310	816.964,815 433.200,977	311	816.994,449 433.209,708	30.89 3	311	816.994,449 433.209,708	312	817.025,67 433.227,7	36.03 4	312	817.025,67 433.227,7	313	817.052,128 433.253,365	36.86 1

Punct început	X / Y	Punct sfârșit	X / Y	Lungime segment	Punct început	X / Y	Punct sfârșit	X / Y	Lungime segment	Punct început	X / Y	Punct sfârșit	X / Y	Lungime segment
313	817.052,128 433.253,365	314	817.091,816 433.291,729	55.199	314	817.091,816 433.291,729	315	817.108,233 433.306,96	22.394	315	817.108,233 433.306,96	316	817.118,68 433.313,291	12.216
316	817.118,68 433.313,291	317	817.195,127 433.351,489	85.459	317	817.195,127 433.351,489	318	817.278,085 433.397,766	94.993	318	817.278,085 433.397,766	319	817.375,449 433.484,611	130.468
319	817.375,449 433.484,611	320	817.494,216 433.600,801	166.155	320	817.494,216 433.600,801	321	817.523,639 433.629,587	41.162	321	817.523,639 433.629,587	322	817.551,253 433.656,804	38.772
322	817.551,253 433.656,804	323	817.574,938 433.675,983	30.476	323	817.574,938 433.675,983	324	817.593,202 433.686,753	21.203	324	817.593,202 433.686,753	325	817.627,069 433.697,336	35.482
325	817.627,069 433.697,336	326	817.662,788 433.705,009	36.534	326	817.662,788 433.705,009	327	817.683,954 433.706,861	21.247	327	817.683,954 433.706,861	328	817.793,762 433.704,774	109.828
328	817.793,762 433.704,774	329	817.836,579 433.702,338	42.886	329	817.836,579 433.702,338	330	817.845,88 433.701,041	9.391	330	817.845,88 433.701,041	331	817.880,275 433.698,924	34.46
331	817.880,275 433.698,924	332	817.907,528 433.697,601	27.285	332	817.907,528 433.697,601	333	817.927,636 433.698,395	20.124	333	817.927,636 433.698,395	334	817.960,208 433.703,791	33.016
334	817.960,208 433.703,791	335	817.990,534 433.711,056	31.184	335	817.990,534 433.711,056	336	818.036,811 433.725,911	48.603	336	818.036,811 433.725,911	337	818.109,49 433.755,607	78.512
337	818.109,49 433.755,607	338	818.191,826 433.794,86	91.214	338	818.191,826 433.794,86	339	818.241,513 433.816,377	54.146	339	818.241,513 433.816,377	340	818.248,276 433.819,907	7.629
340	818.248,276 433.819,907	341	818.303,234 433.851,578	63.431	341	818.303,234 433.851,578	342	818.327,951 433.871,168	31.539	342	818.327,951 433.871,168	343	818.349,383 433.895,774	32.631
343	818.349,383 433.895,774	344	818.360,495 433.911,649	19.378	344	818.360,495 433.911,649	345	818.367,639 433.928,847	18.623	345	818.367,639 433.928,847	346	818.370,02 433.946,31	17.625
346	818.370,02 433.946,31	347	818.365,787 433.979,383	33.343	347	818.365,787 433.979,383	348	818.354,41 434.014,573	36.983	348	818.354,41 434.014,573	349	818.340,652 434.060,081	47.542
349	818.340,652 434.060,081	350	818.331,655 434.095,535	36.578	350	818.331,655 434.095,535	351	818.329,01 434.127,55	32.124	351	818.329,01 434.127,55	352	818.329,01 434.153,214	25.664
352	818.329,01 434.153,214	353	818.332,185 434.179,937	26.911	353	818.332,185 434.179,937	354	818.340,652 434.230,738	51.502	354	818.340,652 434.230,738	355	818.359,172 434.291,327	63.356
355	818.359,172 434.291,327	356	818.371,872 434.318,579	30.066	356	818.371,872 434.318,579	357	818.389,335 434.347,154	33.489	357	818.389,335 434.347,154	358	818.423,731 434.390,811	55.579
358	818.423,731 434.390,811	359	818.488,554 434.469,392	101.868	359	818.488,554 434.469,392	360	818.597,066 434.590,012	162.247	360	818.597,066 434.590,012	361	818.697,34 434.688,981	140.889
361	818.697,34 434.688,981	362	818.721,757 434.710,33	32.434	362	818.721,757 434.710,33	363	818.757,333 434.738,03	45.088	363	818.757,333 434.738,03	364	818.765,738 434.743,681	10.128
364	818.765,738 434.743,681	365	818.830,396 434.787,157	77.915	365	818.830,396 434.787,157	366	818.862,94 434.802,768	36.095	366	818.862,94 434.802,768	367	818.928,557 434.831,078	71.464
367	818.928,557 434.831,078	368	819.064,553 434.880,556	144.717	368	819.064,553 434.880,556	369	819.103,182 434.895,901	41.565	369	819.103,182 434.895,901	370	819.131,767 434.910,681	32.18
370	819.131,767 434.910,681	371	819.161,547 434.927,677	34.289	371	819.161,547 434.927,677	372	819.228,247 434.971,202	79.645	372	819.228,247 434.971,202	373	819.254,38 434.989,545	31.928
373	819.254,38 434.989,545	374	819.335,522 435.055,112	104.322	374	819.335,522 435.055,112	375	819.345,145 435.063,318	12.647	375	819.345,145 435.063,318	1	819.417,005 435.120,107	91.591

** Lungimile segmentelor sunt determinate în planul de proiecție Stereo 70 și sunt rotunjite la 1 milimetru.

*** Distanța dintre puncte este formată din segmente cumulate ce sunt mai mici decât valoarea 1 milimetru.

**DATE DESPRE IMOBILUL NR. 3141**

Oficiul de Cadastru și Publicitate Imobiliară TULCEA
Biroul de Cadastru și Publicitate Imobiliară Tulcea

A. Partea I. Descrierea imobilului

TEREN Extravilan

Adresa: Jud. Tulcea

Nr. Crt	Nr cadastral Nr. topografic	Suprafața* (mp)	Observații / Referințe
A1		Din acte: 0 Masurata: 15.706	Sector cadastral:5 Teren neimprejmuit;

B. Partea II. Proprietari și acte

Inscrieri privitoare la dreptul de proprietate și alte drepturi reale		Referințe
/		
Act Normativ nr. Legea nr.7, art.13, alin.(15), din 13/03/1996 emis de Parlamentul României;		
B1	Inscrierea provizorie, drept de PROPRIETATE, dobandit prin Lege, cota actuala 1/1, cota initiala 1/1 1) NEIDENTIFICAT NEIDENTIFICAT, CIF:0000000000000	A1

C. Partea III. SARCINI .

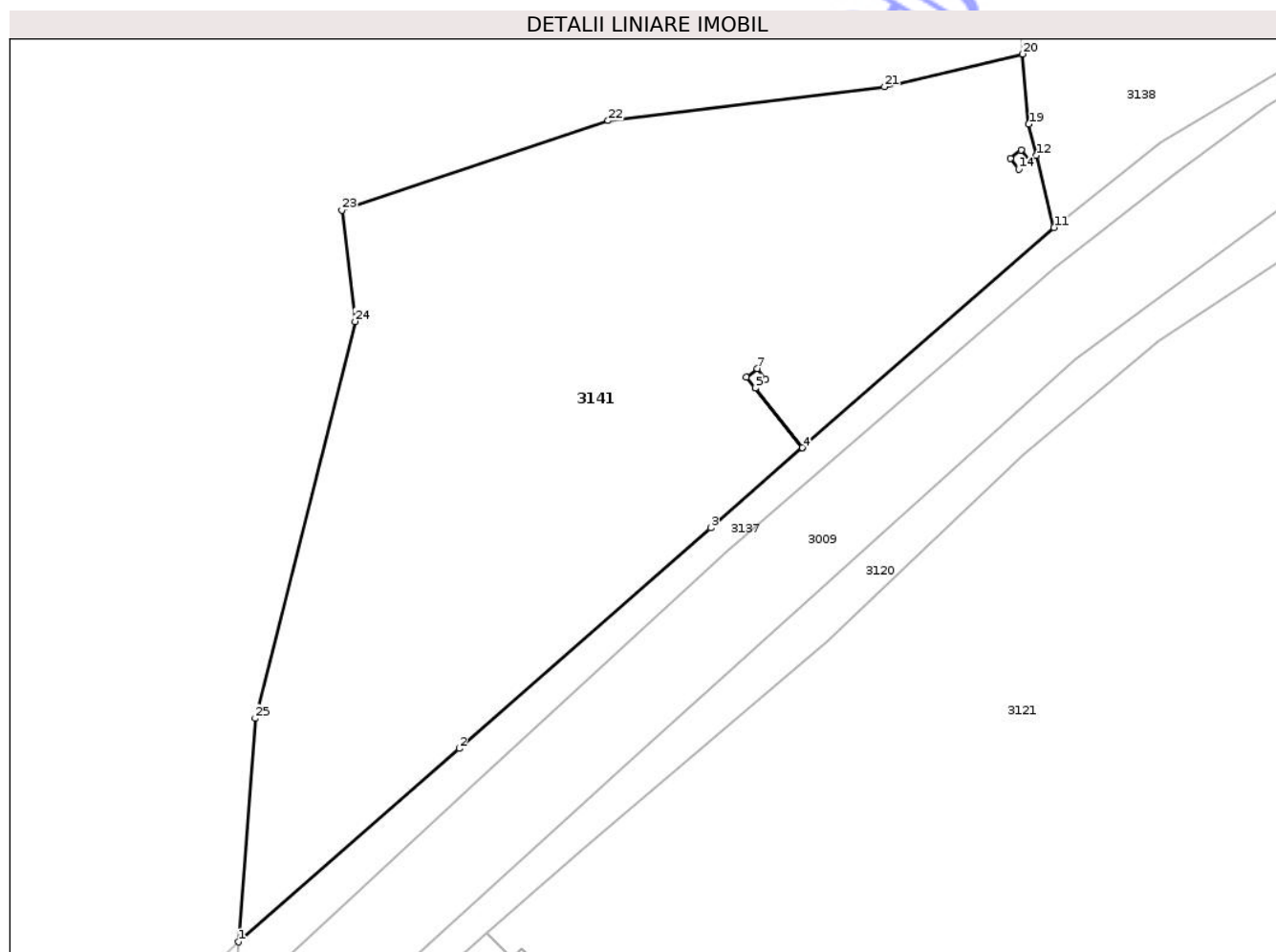
Inscrieri privind dezmembramintele dreptului de proprietate, drepturi reale de garanție și sarcini	Referințe
NU SUNT	

Anexa Nr. 1 La Partea I

Teren

Nr cadastral	Suprafața (mp)*	Observații / Referințe
	Din acte: 0 Masurata: 15.706	

* Suprafața este determinată în planul de proiecție Stereo 70.



Date referitoare la teren

Crt	Categorie folosință	Intra vilan	Suprafața (mp)	Tarla	Parcelă	Nr. topo	Observații / Referințe
1	arabil	NU	15.706	124	241	-	

Lungime Segmente

1) Valorile lungimilor segmentelor sunt obținute din proiecție în plan.

Punct început	X / Y	Punct sfârșit	X / Y	Lungime segment (** (m)
1	814.064,742 433.009,89	2	814.113,182 433.052,236	64.34
3	814.168,35 433.100,582	4	814.188,456 433.118,155	26.703
5	814.178,119 433.131,267	6	814.176,236 433.133,603	3.0
7	814.178,603 433.135,482	8	814.180,468 433.133,133	2.999

Punct început	X / Y	Punct sfârșit	X / Y	Lungime segment (** (m)
2	814.113,182 433.052,236	3	814.168,35 433.100,582	73.354
4	814.188,456 433.118,155	5	814.178,119 433.131,267	16.697
6	814.176,236 433.133,603	7	814.178,603 433.135,482	3.022
8	814.180,468 433.133,133	9	814.178,127 433.131,274	2.989

Punct început	X / Y	Punct sfârșit	X / Y	Lungime segment (** (m)
9	814.178,127 433.131,274	10	814.188,464 433.118,162	16.697
11	814.243,677 433.166,421	12	814.239,817 433.182,245	16.288
13	814.238,32 433.181,08	14	814.235,97 433.179,214	3.001
15	814.234,087 433.181,55	16	814.236,454 433.183,429	3.022
17	814.238,314 433.181,088	18	814.239,814 433.182,255	1.9
19	814.238,148 433.189,083	20	814.236,798 433.204,44	15.416
21	814.206,493 433.197,286	22	814.145,85 433.189,849	61.097
23	814.087,441 433.170,234	24	814.090,326 433.145,809	24.595
25	814.068,439 433.058,843	1	814.064,742 433.009,89	49.092

Punct început	X / Y	Punct sfârșit	X / Y	Lungime segment (** (m)
10	814.188,464 433.118,162	11	814.243,677 433.166,421	73.331
12	814.239,817 433.182,245	13	814.238,32 433.181,08	1.897
14	814.235,97 433.179,214	15	814.234,087 433.181,55	3.0
16	814.236,454 433.183,429	17	814.238,314 433.181,088	2.99
18	814.239,814 433.182,255	19	814.238,148 433.189,083	7.028
20	814.236,798 433.204,44	21	814.206,493 433.197,286	31.138
22	814.145,85 433.189,849	23	814.087,441 433.170,234	61.615
24	814.090,326 433.145,809	25	814.068,439 433.058,843	89.678

** Lungimile segmentelor sunt determinate în planul de proiecție Stereo 70 și sunt rotunjite la 1 milimetru.

*** Distanța dintre puncte este formată din segmente cumulate ce sunt mai mici decât valoarea 1 milimetru.

Neutilizabil în
Civil

**DATE DESPRE IMOBILUL NR. 3136**

Oficiul de Cadastru și Publicitate Imobiliară TULCEA
Biroul de Cadastru și Publicitate Imobiliară Tulcea

A. Partea I. Descrierea imobilului

TEREN Extravilan

Adresa: Jud. Tulcea

Nr. Crt	Nr cadastral Nr. topografic	Suprafața* (mp)	Observații / Referințe
A1		Din acte: 0 Masurata: 177.738	Sector cadastral:5 Teren neimprejmuit;

B. Partea II. Proprietari și acte

Inscrieri privitoare la dreptul de proprietate și alte drepturi reale		Referințe
/		
Act Normativ nr. Legea nr.7, art.13, alin.(15), din 13/03/1996 emis de Parlamentul României;		
B1	Inscrierea provizorie, drept de PROPRIETATE, dobandit prin Lege, cota actuala 1/1, cota initiala 1/1 1) NEIDENTIFICAT NEIDENTIFICAT, CIF:0000000000000	A1

C. Partea III. SARCINI .

Inscrieri privind dezmembramintele dreptului de proprietate, drepturi reale de garanție și sarcini	Referințe
NU SUNT	

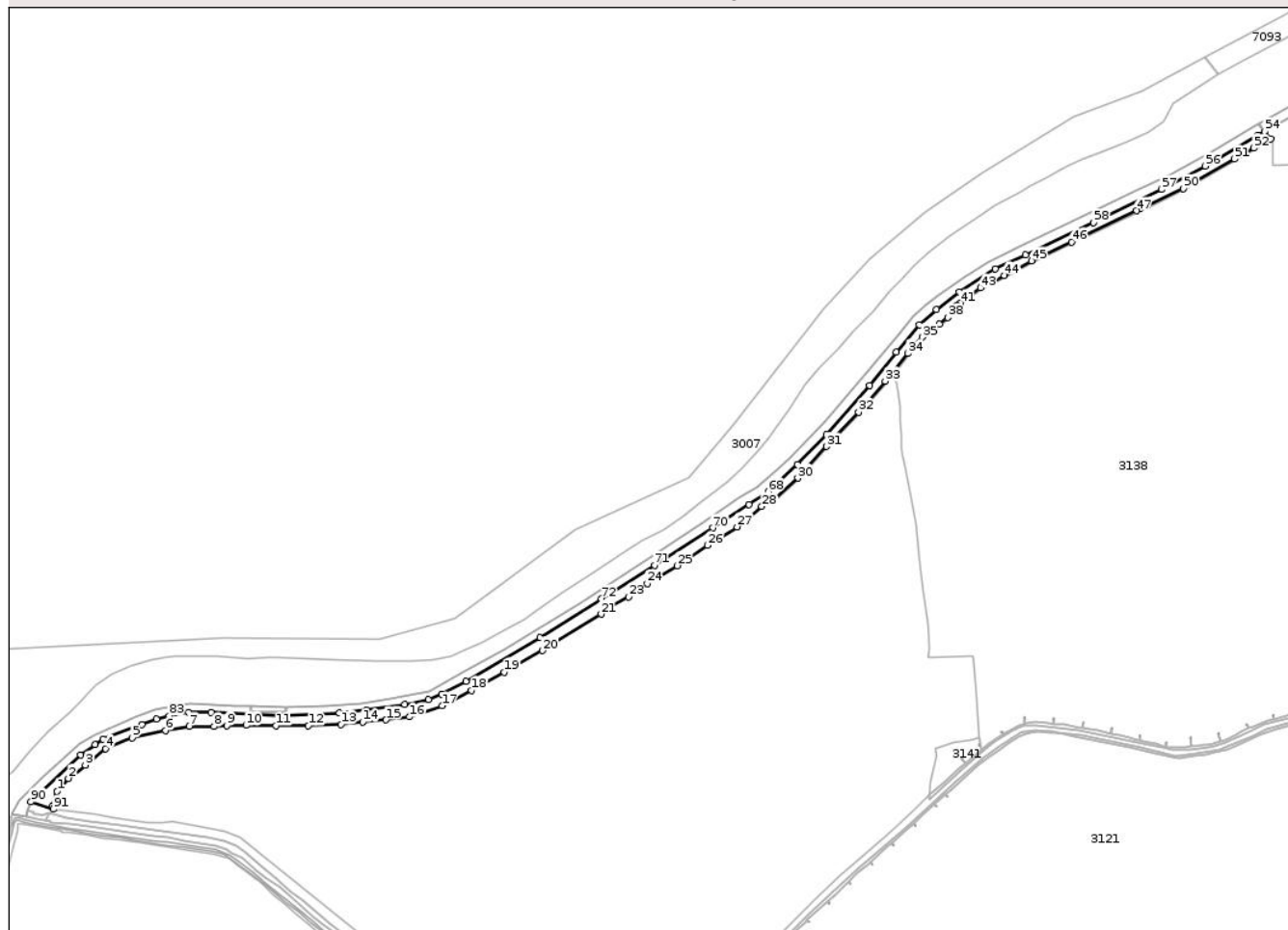
Anexa Nr. 1 La Partea I

Teren

Nr cadastral	Suprafața (mp)*	Observații / Referințe
	Din acte: 0 Masurata: 177.738	

* Suprafața este determinată în planul de proiecție Stereo 70.

DETALII LINIARE IMOBIL



Date referitoare la teren

Crt	Categorie folosință	Intravilan	Suprafața (mp)	Tarla	Parcelă	Nr. topo	Observații / Referințe
1	pasune	NU	177.738	2	5	-	

Lungime Segmente

1) Valorile lungimilor segmentelor sunt obținute din proiecție în plan.

Punct început	X / Y	Punct sfârșit	X / Y	Lungime segment	Punct început	X / Y	Punct sfârșit	X / Y	Lungime segment	Punct început	X / Y	Punct sfârșit	X / Y	Lungime segment
1	811.083,258 433.022,67	2	811.122,269 433.066,679	58.81	2	811.122,269 433.066,679	3	811.179,978 433.112,306	73.56 7	3	811.179,978 433.112,306	4	811.248,757 433.168,857	89.04 2
4	811.248,757 433.168,857	5	811.340,015 433.205,485	98.33 4	5	811.340,015 433.205,485	6	811.454,018 433.229,819	116.5 71	6	811.454,018 433.229,819	7	811.534,999 433.244,521	82.30 5
7	811.534,999 433.244,521	8	811.619,8 433.244,521	84.80 1	8	811.619,8 433.244,521	9	811.663,27 433.247,443	43.56 8	9	811.663,27 433.247,443	10	811.729,211 433.248,155	65.94 5
10	811.729,211 433.248,155	11	811.831,365 433.247,012	102.1 6	11	811.831,365 433.247,012	12	811.942,631 433.247,012	111.2 66	12	811.942,631 433.247,012	13	812.054,003 433.251,126	111.4 48
13	812.054,003 433.251,126	14	812.128,187 433.259,049	74.60 6	14	812.128,187 433.259,049	15	812.207,817 433.266,824	80.00 9	15	812.207,817 433.266,824	16	812.287,478 433.276,885	80.29 4

Punct început	X / Y	Punct sfârșit	X / Y	Lungime segment	Punct început	X / Y	Punct sfârșit	X / Y	Lungime segment	Punct început	X / Y	Punct sfârșit	X / Y	Lungime segment
16	812.287,478 433.276,885	17	812.399,232 433.314,9	118.043	17	812.399,232 433.314,9	18	812.500,289 433.367,706	114.022	18	812.500,289 433.367,706	19	812.611,699 433.430,095	127.689
19	812.611,699 433.430,095	20	812.742,8 433.503,25	150.13	20	812.742,8 433.503,25	21	812.943,189 433.628,056	236.077	21	812.943,189 433.628,056	22	812.971,455 433.649,035	35.201
22	812.971,455 433.649,035	23	813.036,138 433.686,834	74.918	23	813.036,138 433.686,834	24	813.100,472 433.732,069	78.645	24	813.100,472 433.732,069	25	813.202,638 433.793,082	118.98
25	813.202,638 433.793,082	26	813.306,676 433.862,597	125.125	26	813.306,676 433.862,597	27	813.407,485 433.926,23	119.212	27	813.407,485 433.926,23	28	813.491,921 433.995,585	109.268
28	813.491,921 433.995,585	29	813.529,567 434.015,815	42.737	29	813.529,567 434.015,815	30	813.615,337 434.092,821	115.267	30	813.615,337 434.092,821	31	813.713,133 434.200,515	145.472
31	813.713,133 434.200,515	32	813.823,278 434.317,373	160.586	32	813.823,278 434.317,373	33	813.913,933 434.423,979	139.94	33	813.913,933 434.423,979	34	813.991,567 434.517,957	121.897
34	813.991,567 434.517,957	35	814.040,36 434.573,856	74.199	35	814.040,36 434.573,856	36	814.068,111 434.597,103	36.201	36	814.068,111 434.597,103	37	814.099,791 434.619,253	38.655
37	814.099,791 434.619,253	38	814.127,174 434.640,803	34.846	38	814.127,174 434.640,803	39	814.141,87 434.662,453	26.167	39	814.141,87 434.662,453	40	814.158,813 434.681,666	25.616
40	814.158,813 434.681,666	41	814.170,81 434.690,243	14.748	41	814.170,81 434.690,243	42	814.185,607 434.706,196	21.759	42	814.185,607 434.706,196	43	814.240,307 434.741,821	65.278
43	814.240,307 434.741,821	44	814.321,439 434.784,399	91.626	44	814.321,439 434.784,399	45	814.413,423 434.834,655	104.818	45	814.413,423 434.834,655	46	814.550,394 434.899,021	151.341
46	814.550,394 434.899,021	47	814.773,44 435.005,723	247.255	47	814.773,44 435.005,723	48	814.785,735 435.011,599	13.627	48	814.785,735 435.011,599	49	814.809,975 435.023,183	26.866
49	814.809,975 435.023,183	50	814.932,505 435.081,739	135.803	50	814.932,505 435.081,739	51	815.108,005 435.182,374	202.306	51	815.108,005 435.182,374	52	815.173,488 435.219,465	75.258
52	815.173,488 435.219,465	53	815.231,726 435.251,393	66.416	53	815.231,726 435.251,393	54	815.211,378 435.276,543	32.351	54	815.211,378 435.276,543	55	815.188,154 435.263,566	26.604
55	815.188,154 435.263,566	56	815.008,002 435.158,291	208.657	56	815.008,002 435.158,291	57	814.858,697 435.078,914	169.094	57	814.858,697 435.078,914	58	814.626,411 434.965,037	258.98
58	814.626,411 434.965,037	59	814.393,427 434.855,546	257.429	59	814.393,427 434.855,546	60	814.289,257 434.807,987	114.513	60	814.289,257 434.807,987	61	814.166,751 434.728,321	146.131
61	814.166,751 434.728,321	62	814.089,332 434.668,798	97.656	62	814.089,332 434.668,798	63	814.029,731 434.615,66	79.849	63	814.029,731 434.615,66	64	813.952,575 434.522,464	120.99
64	813.952,575 434.522,464	65	813.861,029 434.409,116	145.7	65	813.861,029 434.409,116	66	813.713,203 434.241,427	223.544	66	813.713,203 434.241,427	67	813.614,207 434.139,49	142.096
67	813.614,207 434.139,49	68	813.513,687 434.046,176	137.156	68	813.513,687 434.046,176	69	813.448,278 434.002,971	78.39	69	813.448,278 434.002,971	70	813.324,645 433.922,185	147.687
70	813.324,645 433.922,185	71	813.125,478 433.794,704	236.472	71	813.125,478 433.794,704	72	812.943,732 433.680,469	214.665	72	812.943,732 433.680,469	73	812.734,248 433.548,301	247.693
73	812.734,248 433.548,301	74	812.481,536 433.398,942	293.55	74	812.481,536 433.398,942	75	812.398,679 433.354,081	94.222	75	812.398,679 433.354,081	76	812.352,809 433.336,54	49.11
76	812.352,809 433.336,54	77	812.272,004 433.319,611	82.559	77	812.272,004 433.319,611	78	812.141,12 433.299,803	132.374	78	812.141,12 433.299,803	79	812.048,336 433.290,952	93.205
79	812.048,336 433.290,952	80	811.845,746 433.280,016	202.885	80	811.845,746 433.280,016	81	811.609,645 433.292,336	236.422	81	811.609,645 433.292,336	82	811.533,509 433.291,722	76.138
82	811.533,509 433.291,722	83	811.466,058 433.280,88	68.317	83	811.466,058 433.280,88	84	811.422,528 433.269,972	44.876	84	811.422,528 433.269,972	85	811.372,717 433.251,529	53.116
85	811.372,717 433.251,529	86	811.240,909 433.200,742	141.254	86	811.240,909 433.200,742	87	811.212,683 433.183,257	33.203	87	811.212,683 433.183,257	88	811.163,871 433.147,063	60.767
88	811.163,871 433.147,063	89	811.028,773 433.017,904	186.905	89	811.028,773 433.017,904	90	810.993,728 432.987,408	46.456	90	810.993,728 432.987,408	91	811.071,243 432.962,024	81.565
91	811.071,243 432.962,024	92	811.066,01 432.971,445	10.777	92	811.066,01 432.971,445	1	811.083,258 433.022,67	54.051					

** Lungimile segmentelor sunt determinate în planul de proiecție Stereo 70 și sunt rotunjite la 1 milimetru.

*** Distanța dintre puncte este formată din segmente cumulate ce sunt mai mici decât valoarea 1 milimetru.

