

FIȘA DE DATE A IMOBILULUI

UAT Periam
Sector cadastral 13
ID imobil 3280

1. DATE TEREN

Nr. Tarla / stradă	Nr. parcelă / nr. poștal	Suprafață măsurată	Nr. CF	Nr. cad / nr. topo	Împrejmuit / Neîmprejmuit	Zonă cooperativizată/ necooperativizată (Co/Nco)
Tarla: A 331	Parcela: 13	11500		A 331/13	N	Co

Observatii:

2. DATE CONSTRUCȚII PERMANENTE

Identificator construcție	Cod grupă destinație	Număr niveluri	Constr. cu acte (DA/NU)	Construcție condominiu (DA/NU)	Nr. Bloc	Nr. total UI	Suprafață construită măsurată

Părțile comune:

Observații:

3. PROPRIETATEA / POSESIA

Nr. Crt.	Nume și prenume deținător / Denumire persoană juridică	CNP / CUI	Nr. act de proprietate	Observații
1	VERES SABIN	99999999999999	TP 16988/13	Copie spre publicare
2	VERES IOAN	99999999999999	TP 16988/13	Copie spre publicare
3	BALAS VALERIA	99999999999999	TP 16988/13	Copie spre publicare
4	VERES NICOLAE	99999999999999	TP 16988/13	Copie spre publicare

În aplicarea prevederilor legale pentru protecția persoanelor cu privire la prelucrarea datelor cu caracter personal și libera circulație a acestor date, titularul declară că este de acord cu prelucrarea și publicarea datelor cu caracter personal colectate în cadrul procesului de înregistrare sistematică.

Posesor/Titular drept de proprietate

Reprezentantul Prestatorului

VERES SABIN
VERES IOAN
BALAS VALERIA
VERES NICOLAE

SC LUCO CAD SRL

Spre publicare

COMISIA JUDEȚEANĂ PENTRU STABILIREA DREPTULUI
DE PROPRIETATE ASUPRA TERENURILORJUDEȚUL TIMISNR. 16988/13CODUL 36158118

TITLU DE PROPRIETATE

Comisia județeană pentru stabilirea dreptului de proprietate asupra terenurilor, pe baza propunerii Comisiei comunale, orășenești, municipale și a prevederilor Legii nr. 18/1991 a Fondului Funciar.

DECLARĂ

Cetățeanul (a) VERES F. IOSIF(moștenitorii defunctului) (ei) VERES I. SABIN ; VERES LIOAN ;BALAS I. VALERIA ; VERES I. NICOLAEdin satul comuna, orașul, municipiul SEITINjudețul ARAD primește în proprietate o suprafață totalăde 5 ha 0000 mp., din care :- prin reconstituirea dreptului de proprietate 5 ha 0000 mp.

- prin constituirea dreptului de proprietate ha mp.


situată pe teritoriul satului Periam comunei, orașului, municipiuluiPeriam structurată și amplasată conform celor de pe verso.

Proprietarul va exercita asupra celor de mai sus, toate drepturile și obligațiile ce decurg din lege.

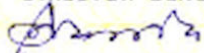
PREFECT



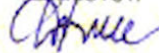
SECRETAR


DIRECTIA GENERALA
PENTRU
AGRICULTURĂ ȘI ALIMENTAȚIE

DIRECTOR GENERAL


OFICIUL DE CADASTRU
ȘI
ORGANIZAREA TERITORIULUI

DIRECTOR


DATA 6.04.94

A - 3/43

