

REGISTRUL CADASTRAL AL IMOBILELOR

ANEXA Nr. 2

UAT Lovrin
Zonă cooperativizată (Co)

Sector cadastral nr. 67

1. DESCRIEREA IMOBILULUI																
DATE TEREN											DATE CONSTRUCȚII					
Identificator teren	Adresă imobil	Număr cadastral	Nr. CF	Id.ETERRA	Suprafața măsurată	Intravilan / extra.(I/E)	Nr. top.	Nr. tarla	Nr. parcelă	Categorie folosință	Identificator construcție	Cod grupă destinație	Suprafața construită	Nr. niveluri	Nr. CF	Constr. cu acte (DA/NU)
2962	Intravilan, Loc. Lovrin, Str. Primaverii, Nr.50, UAT. Lovrin, Jud. Timiș		3223 LOVRIN	400830	1155	I	802/35/c			CC	1	CL	180	1	400830-C1	DA
						I	802/35/c			A	2	CA	42	1	400830-C2	DA
											3	CA	42	1	400830-C3	DA

2. PROPRIETATEA / POSESIA															
Titularul dreptului / posesiei			Data nașterii / CUI	Domiciliu / Sediul	Cota parte	Identificator entitate asociată	Cotă parte teren UI	Mod de dobândire	Act juridic				Obs. privitoare la proprietar		
Nume / Denumire	Inițiala tatălui	Prenume							Tip act	Nr. act / data	Emitent	Descr. supl.			
PUSCĂU		IOAN		Loc. Lovrin, UAT. Lovrin, Jud. Timiș	1/1	C1		Convenție	act notarial	0 / 01.01.1997	-		si sotia		
PUSCĂU		ECATERINA		Loc. Lovrin, UAT. Lovrin, Jud. Timiș									bun comun		
COMUNA LOVRIN			4914116	Loc. Lovrin, Nr.206, UAT. Lovrin, Jud. Timiș	695/1155	2962		Lege	act administrativ	hcl 22/2016 / 07.03.2016	COMUNA LOVRIN		domeniu privat, in administrarea Consiliului Local Lovrin		
PU SCĂU		IOAN	07.05.1954	Loc. Lovrin, UAT. Lovrin, Jud. Timiș	460/1155	2962		Lege	act administrativ	hcl 22/2016 / 07.03.2016	COMUNA LOVRIN		cu sotia		
PU SCĂU		ECATERINA		Loc. Lovrin, UAT. Lovrin, Jud. Timiș											
PU SCĂU		IOAN		Loc. Lovrin, UAT. Lovrin, Jud. Timiș	1/1	C2, C3		Construire	act administrativ	Adeverinta nr. 5602 / 12.12.2025	PRIMARIA COMUNEI LOVRIN				
PU SCĂU		ECATERINA		Loc. Lovrin, UAT. Lovrin, Jud. Timiș											

3. SARCINI / DEZMEMBRĂMINTE															
Titular			Data nașterii / CUI	Domiciliu / Sediul	Tipul sarcinii sau al dezmembrămintelor dreptului de proprietate	Cota parte	Identificator entitate asociată	Act juridic				Valoare ipotecă	Tip monedă		
Nume / Denumire	Inițiala tatălui	Prenume						Tip act	Nr. act / data	Emitent	Descr. supl.				
-	-	-	-	-	-	-	-	-	-	-	-	-	-	-	

4. NOTĂRI, PROCESE, INTERDICȚII						5. OBSERVAȚII						
Tipul notării	Tip act	Nr. act / data	Emitent	Descr. supl.	Identificator entitate asociată	Imobil împrejmuit / neîmprejmuit	Imobil contestat / necontestat	Alte observații				
Se noteaza adresa imobilului ca fiind Str. Primaverii si se schimba nr. postal vechi 853 in nr postal nou 48	act administrativ	Adeverinta nr. 5586 / 12.08.2025	PRIMARIA COMUNEI LOVRIN		2962, C1, C2, C3	Împrejmuit						



REGISTRUL CADASTRAL AL IMOBILELOR

ANEXA Nr. 2

UAT Lovrin


Zonă cooperativizată (Co)

Sector cadastral nr. 67

1. DESCRIEREA IMOBILULUI																	
DATE TEREN										DATE CONSTRUCȚII							
Identificator teren	Adresă imobil		Număr cadastral	Nr. CF	Id.ETERRA	Suprafața măsurată	Intravilan / extra.(I/E)	Nr. top.	Nr. tarla	Nr. parcelă	Categorie folosință	Identificator construcție	Cod grupă destinație	Suprafața construită	Nr. niveluri	Nr. CF	Constr. cu acte (DA/NU)
2963	Intravilan, Loc. Lovrin, Str. Primaverii, Nr.48, UAT. Lovrin, Jud. Timiș			3224 LOVRIN	400613	1071	I	802/35/d/1			CC	1	CL	163	1	400613-C1	DA
							I	802/35/d/1			A	2	CA	47	1	400613-C2	DA

2. PROPRIETATEA / POSESIA														
Titularul dreptului / posesiei			Data nașterii / CUI	Domiciliu / Sediul	Cota parte	Identificator entitate asociată	Cotă parte teren UI	Mod de dobândire	Act juridic				Obs. privitoare la proprietar	
Nume / Denumire	Inițiala tatălui	Prenume							Tip act	Nr. act / data	Emitent	Descr. supl.		
BULZESCU		NICOLAE		Loc. Lovrin, UAT. Lovrin, Jud. Timiș	1/1	C1		Convenție	act notarial	ACT FN / 01.01.2011	-		si sotia	
BULZESCU		MĂRIUCA		Loc. Lovrin, UAT. Lovrin, Jud. Timiș									bun comun	
BULZESCU		NICOLAE	15.02.1954	Loc. Lovrin, UAT. Lovrin, Jud. Timiș	1/1	2963		Convenție	act notarial	613 / 14.02.2019	Grui Emil Simion		cu sotia	
BULZESCU		MĂRIUCA	22.02.1961	Loc. Lovrin, UAT. Lovrin, Jud. Timiș									bun comun	
BULZESCU		NICOLAE		Loc. Lovrin, UAT. Lovrin, Jud. Timiș	1/1	C2		Construire	act administrativ	Adeverinta nr. 5602 / 12.12.2025	PRIMARIA COMUNEI LOVRIN			
BULZESCU		MĂRIUCA		Loc. Lovrin, UAT. Lovrin, Jud. Timiș										

3. SARCINI / DEZMEMBRĂMINTE													
Titular			Data nașterii / CUI	Domiciliu / Sediul	Tipul sarcinii sau al dezmembrămintelor dreptului de proprietate	Cota parte	Identificator entitate asociată	Act juridic				Valoare ipotecă	Tip monedă
Nume / Denumire	Inițiala tatălui	Prenume						Tip act	Nr. act / data	Emitent	Descr. supl.		
-	-	-	-	-	-	-	-	-	-	-	-	-	-

4. NOTĂRI, PROCESE, INTERDICȚII							5. OBSERVAȚII				
Tipul notării	Tip act	Nr. act / data	Emitent	Descr. supl.	Identificator entitate asociată	Imobil împrejmuit / neîmprejmuit	Imobil contestat / necontestat	Alte observații			
Se noteaza adresa imobilului ca fiind Str. Primaverii si se schimba nr. postal vechi 854 in nr postal nou 46	act administrativ	Adeverinta nr. 5586 / 12.08.2025	PRIMARIA COMUNEI LOVRIN		2963, C1, C2	Împrejmuit					

REGISTRUL CADASTRAL AL IMOBILELOR

ANEXA Nr. 2

UAT Lovrin

Zonă cooperativizată (Co)

Sector cadastral nr. 67

1. DESCRIEREA IMOBILULUI																
DATE TEREN											DATE CONSTRUCȚII					
Identificator teren	Adresă imobil	Număr cadastral	Nr. CF	Id.ETERRA	Suprafața măsurată	Intravilan / extra.(I/E)	Nr. top.	Nr. tarla	Nr. parcelă	Categorie folosință	Identificator construcție	Cod grupă destinație	Suprafața construită	Nr. niveluri	Nr. CF	Constr. cu acte (DA/NU)
2964	Intravilan, Loc. Lovrin, Str. Primaverii, Nr.46, UAT. Lovrin, Jud. Timiș		3224 LOVRIN	400614	1006	I	802/35/d/2			CC	1	CL	95	2	400614-C1	DA
						I	802/35/d/2			A						

2. PROPRIETATEA / POSESIA															
Titularul dreptului / posesiei			Data nașterii / CUI	Domiciliu / Sediul	Cota parte	Identificator entitate asociată	Cotă parte teren UI	Mod de dobândire	Act juridic				Obs. privitoare la proprietar		
Nume / Denumire	Inițiala tatălui	Prenume							Tip act	Nr. act / data	Emitent	Descr. supl.			
STATUL ROMAN			999999999999999	Loc. Bucuresti Sectorul 1, UAT. București Sectorul 1, Jud. Municipiul București	1/1	2964		Convenție	act administrativ	ACT FN / 01.01.2011	-				
DIMA		ANDREEA-MANUELA	10.06.1987	Loc. Lovrin, UAT. Lovrin, Jud. Timiș	1/1	C1		Convenție	act notarial	CV.1581 / 19.04.2022	Frunza Alexandra Emilia		vaduva, bun propriu		

3. SARCINI / DEZMEMBRĂMINTE															
Titular			Data nașterii / CUI	Domiciliu / Sediul	Tipul sarcinii sau al dezmembrămintelor dreptului de proprietate	Cota parte	Identificator entitate asociată	Act juridic				Valoare ipotecă	Tip monedă		
Nume / Denumire	Inițiala tatălui	Prenume						Tip act	Nr. act / data	Emitent	Descr. supl.				
DIMA		ANDREEA-MANUELA		Loc. Lovrin, UAT. Lovrin, Jud. Timiș	Concesiune		2964	act notarial	CV.1581 / 19.04.2022	Frunza Alexandra Emilia					

4. NOTĂRI, PROCESE, INTERDICȚII											5. OBSERVAȚII				
Tipul notării	Tip act	Nr. act / data	Emitent	Descr. supl.	Identificator entitate asociată	Imobil împrejmuit / neîmprejmuit	Imobil contestat / necontestat	Alte observații							
Se noteaza adresa imobilului ca fiind Str. Primaverii si se schimba nr. postal vechi 854 A in nr postal nou 48	act administrativ	Adeverinta nr. 5586 / 12.08.2025	PRIMARIA COMUNEI LOVRIN		2964, C1	Împrejmuit									



REGISTRUL CADASTRAL AL IMOBILELOR

ANEXA Nr. 2

UAT Lovrin

Zonă cooperativizată (Co)

Sector cadastral nr. 67

1. DESCRIEREA IMOBILULUI																
DATE TEREN											DATE CONSTRUCȚII					
Identificator teren	Adresă imobil	Număr cadastral	Nr. CF	Id.ETERRA	Suprafața măsurată	Intravilan / extra.(I/E)	Nr. top.	Nr. tarla	Nr. parcelă	Categorie folosință	Identificator construcție	Cod grupă destinație	Suprafața construită	Nr. niveluri	Nr. CF	Constr. cu acte (DA/NU)
2965	Intravilan, Loc. Lovrin, Str. Primaverii, Nr.44, UAT. Lovrin, Jud. Timiș		3225 LOVRIN	400554	1791	I	802/36			CC	1	CL	86	1	400554-C1	DA
						I	802/36			A	2	CA	96	1	400554-C2	DA
											3	CA	22	1	400554-C3	DA

2. PROPRIETATEA / POSESIA															
Titularul dreptului / posesiei			Data nașterii / CUI	Domiciliu / Sediu	Cota parte	Identificator entitate asociată	Cotă parte teren UI	Mod de dobândire	Act juridic				Obs. privitoare la proprietar		
Nume / Denumire	Inițiala tatălui	Prenume							Tip act	Nr. act / data	Emitent	Descr. supl.			
TIREAN		VASILE	11.02.1957	Loc. Lovrin, UAT. Lovrin, Jud. Timiș	1/1	2965, C1		Sucesiune	act notarial	339 / 11.07.2019	Lambert Eduard				
TIREAN		VASILE	11.02.1957	Loc. Lovrin, UAT. Lovrin, Jud. Timiș	1/1	C2, C3		Construire	act administrativ	Adeverinta nr. 5602 / 12.12.2025	PRIMARIA COMUNEI LOVRIN				

3. SARCINI / DEZMEMBRĂMINTE															
Titular			Data nașterii / CUI	Domiciliu / Sediu	Tipul sarcinii sau al dezmembrămintelor dreptului de proprietate	Cota parte	Identificator entitate asociată	Act juridic				Valoare ipotecă	Tip monedă		
Nume / Denumire	Inițiala tatălui	Prenume						Tip act	Nr. act / data	Emitent	Descr. supl.				
-	-	-	-	-	-	-	-	-	-	-	-	-	-		

4. NOTĂRI, PROCESE, INTERDICȚII											5. OBSERVAȚII				
Tipul notării	Tip act	Nr. act / data	Emitent	Descr. supl.	Identificator entitate asociată	Imobil împrejmuit / neîmprejmuit	Imobil contestat / necontestat	Alte observații							
Se noteaza adresa imobilului ca fiind Str. Primaverii si se schimba nr postal nou 44	act administrativ	Adeverinta nr. 5586 / 12.08.2025	PRIMARIA COMUNEI LOVRIN		2965, C1, C2	Neîmprejmuit									



REGISTRUL CADASTRAL AL IMOBILELOR

ANEXA Nr. 2

UAT Lovrin

Zonă necooperativizată (NCo)

Sector cadastral nr. 67

1. DESCRIEREA IMOBILULUI																
DATE TEREN											DATE CONSTRUCȚII					
Identificator teren	Adresă imobil	Număr cadastral	Nr. CF	Id.ETERRA	Suprafața măsurată	Intravilan / extra.(I/E)	Nr. top.	Nr. tarla	Nr. parcelă	Categorie folosință	Identificator construcție	Cod grupă destinație	Suprafața construită	Nr. niveluri	Nr. CF	Constr. cu acte (DA/NU)
2966	Intravilan, Loc. Lovrin, Str. Primaverii, Nr.42, UAT. Lovrin, Jud. Timiș		3226		1741	I	802/37			CC	1	CL	132	1		DA
						I	802/37			A	2	CA	53	1		DA

2. PROPRIETATEA / POSESIA															
Titularul dreptului / posesiei			Data nașterii / CUI	Domiciliu / Sediul	Cota parte	Identificator entitate asociată	Cotă parte teren UI	Mod de dobândire	Act juridic				Obs. privitoare la proprietar		
Nume / Denumire	Inițiala tatălui	Prenume							Tip act	Nr. act / data	Emitent	Descr. supl.			
PUSCAU		ILIE		Loc. Lovrin, UAT. Lovrin, Jud. Timiș	1/1	2966, C1		Convenție	act notarial	CVC FN / 01.01.1999	BNP		divortat , bun propriu		
PUSCAU		ILIE		Loc. Lovrin, UAT. Lovrin, Jud. Timiș	1/1	C2		Construire	act administrativ	Adeverinta nr. 5602 / 12.12.2025	PRIMARIA COMUNEI LOVRIN				

3. SARCINI / DEZMEMBRĂMINTE															
Titular			Data nașterii / CUI	Domiciliu / Sediul	Tipul sarcinii sau al dezmembrămintelor dreptului de proprietate	Cota parte	Identificator entitate asociată	Act juridic				Valoare ipotecă	Tip monedă		
Nume / Denumire	Inițiala tatălui	Prenume						Tip act	Nr. act / data	Emitent	Descr. supl.				
-	-	-	-	-	-	-	-	-	-	-	-	-	-		

4. NOTĂRI, PROCESE, INTERDICȚII											5. OBSERVAȚII				
Tipul notării	Tip act	Nr. act/ data	Emitent	Descr. supl.	Identificator entitate asociată	Imobil împrejmuit/ neîmprejmuit	Imobil contestat/ necontestat	Alte observații							
Se noteaza adresa imobilului ca fiind Str. Primaverii si se schimba nr. postal vechi 856 in nr postal nou 42	act administrativ	Adeverinta nr. 5586 / 12.08.2025	PRIMARIA COMUNEI LOVRIN		2966, C1, C2	Împrejmuit									



REGISTRUL CADASTRAL AL IMOBILELOR

ANEXA Nr. 2

UAT Lovrin
Zonă cooperativizată (Co)

Sector cadastral nr. 67

1. DESCRIEREA IMOBILULUI																
DATE TEREN											DATE CONSTRUCȚII					
Identificator teren	Adresă imobil	Număr cadastral	Nr. CF	Id.ETERRA	Suprafața măsurată	Intravilan / extra.(I/E)	Nr. top.	Nr. tarla	Nr. parcelă	Categorie folosință	Identificator construcție	Cod grupă destinație	Suprafața construită	Nr. niveluri	Nr. CF	Constr. cu acte (DA/NU)
2967	Intravilan, Loc. Lovrin, Str. Primaverii, Nr.40, UAT. Lovrin, Jud. Timiș		3227 LOVRIN		1818	I	802/38			CC	1	CL	122	1		DA
						I	802/38			A	2	CA	106	1		DA

2. PROPRIETATEA / POSESIA															
Titularul dreptului / posesiei			Data nașterii / CUI	Domiciliu / Sediu	Cota parte	Identificator entitate asociată	Cotă parte teren UI	Mod de dobândire	Act juridic				Obs. privitoare la proprietar		
Nume / Denumire	Inițiala tatălui	Prenume							Tip act	Nr. act / data	Emitent	Descr. supl.			
MURE ȘAN		NICOLAE		Loc. Lovrin, UAT. Lovrin, Jud. Timiș	1/1	2967, C1		Succesiune	act notarial	CM / 01.01.2004	BNP				
MURE ȘAN		NICOLAE		Loc. Lovrin, UAT. Lovrin, Jud. Timiș	1/1	C2		Construire	act administrativ	Adeverinta nr. 5602 / 12.12.2025	PRIMARIA COMUNEI LOVRIN				

3. SARCINI / DEZMEMBRĂMINTE															
Titular			Data nașterii / CUI	Domiciliu / Sediu	Tipul sarcinii sau al dezmembrămintelor dreptului de proprietate	Cota parte	Identificator entitate asociată	Act juridic				Valoare ipotecă	Tip monedă		
Nume / Denumire	Inițiala tatălui	Prenume						Tip act	Nr. act / data	Emitent	Descr. supl.				
-	-	-	-	-	-	-	-	-	-	-	-	-	-	-	-

4. NOTĂRI, PROCESE, INTERDICȚII										5. OBSERVAȚII					
Tipul notării	Tip act	Nr. act/ data	Emitent	Descr. supl.	Identificator entitate asociată	Imobil împrejmuit/ neîmprejmuit	Imobil contestat/ necontestat	Alte observații							
Se noteaza adresa imobilului ca fiind Str. Primaverii si se schimba nr. postal vechi 857 in nr postal nou 40	act administrativ	Adeverinta nr. 5586 / 12.08.2025	PRIMARIA COMUNEI LOVRIN		2967, C1, C2	Împrejmuit									



REGISTRUL CADASTRAL AL IMOBILELOR

ANEXA Nr. 2

UAT Lovrin

Zonă cooperativizată (Co)

Sector cadastral nr. 67

1. DESCRIEREA IMOBILULUI																
DATE TEREN											DATE CONSTRUCȚII					
Identificator teren	Adresă imobil	Număr cadastral	Nr. CF	Id.ETERRA	Suprafața măsurată	Intravilan / extra.(I/E)	Nr. top.	Nr. tarla	Nr. parcelă	Categorie folosință	Identificator construcție	Cod grupă destinație	Suprafața construită	Nr. niveluri	Nr. CF	Constr. cu acte (DA/NU)
2968	Intravilan, Loc. Lovrin, Str. Primaverii, Nr.38, UAT. Lovrin, Jud. Timiș		3228 LOVRIN	400806	2237	I	802/39			CC	1	CL	245	1	400806-C1	DA
						I	802/39			A	2	CA	233	1	400806-C2	DA
											3	CA	16	1	400806-C3	DA

2. PROPRIETATEA / POSESIA															
Titularul dreptului / posesiei			Data nașterii / CUI	Domiciliu / Sediul	Cota parte	Identificator entitate asociată	Cotă parte teren UI	Mod de dobândire	Act juridic				Obs. privitoare la proprietar		
Nume / Denumire	Inițiala tatălui	Prenume							Tip act	Nr. act / data	Emitent	Descr. supl.			
TARI		MIHAI		Loc. Lovrin, UAT. Lovrin, Jud. Timiș	8/16	C1		Convenție	act notarial	CVC FN / 01.01.1997	BNP				
COMUNA LOVRIN			999999999999999	Loc. Lovrin, Nr.858, UAT. Lovrin, Jud. Timiș	1300/2237	2968		Lege	act administrativ	HCL 54 / 29.11.2016	COMUNA LOVRIN		domeniul privat		
CONSILIUL LOCAL LOVRIN			999999999999999	Loc. Lovrin, Nr.858, UAT. Lovrin, Jud. Timiș		2968			act administrativ	HCL 54 / 29.11.2016	COMUNA LOVRIN				
TARI		MIHAI		Loc. Lovrin, UAT. Lovrin, Jud. Timiș	937/4474	2968		Lege	act administrativ	HCL 54 / 29.11.2016	COMUNA LOVRIN				
TARI		MIHAI		Loc. Lovrin, UAT. Lovrin, Jud. Timiș	2/16	C1		Succesiune	act notarial	ACT LICH.4115, CM.387 / 18.10.2024	Aman Daniel				
FANU		MARIA		Loc. Lovrin, UAT. Lovrin, Jud. Timiș	3/16	C1		Succesiune	act notarial	ACT LICH.4115, CM.387 / 18.10.2024	Aman Daniel				
TARI		ROZALIA		Loc. Lovrin, UAT. Lovrin, Jud. Timiș	3/16	C1		Succesiune	act notarial	ACT LICH.4115, CM.387 / 18.10.2024	Aman Daniel				
TARI		MIHAI	19.11.1942	Loc. Lovrin, UAT. Lovrin, Jud. Timiș	937/4474	2968		Succesiune	act notarial	ACT LICH.4115, CM.387 / 18.10.2024	Aman Daniel		2/8		
FANU		MARIA	17.04.1968	Loc. Lovrin, UAT. Lovrin, Jud. Timiș										3/8	
TARI		ROZALIA	20.01.1971	Loc. Lovrin, UAT. Lovrin, Jud. Timiș										5/8	
TARI		MIHAI	19.11.1942	Loc. Lovrin, UAT. Lovrin, Jud. Timiș	1/1	C2, C3		Construire	act administrativ	Adeverinta nr. 5692 / 12.12.2025	PRIMARIA COMUNEI LOVRIN		3/8		
FANU		MARIA	17.04.1968	Loc. Lovrin, UAT. Lovrin, Jud. Timiș										3/8	
TARI		ROZALIA	20.01.1971	Loc. Lovrin, UAT. Lovrin, Jud. Timiș										3/8	

3. SARCINI / DEZMEMBRĂMINTE													
Titular			Data nașterii / CUI	Domiciliu / Sediul	Tipul sarcinii sau al dezmembrămintelor dreptului de proprietate	Cota parte	Identificator entitate asociată	Act juridic				Valoare ipotecă	Tip monedă
Nume / Denumire	Inițiala tatălui	Prenume						Tip act	Nr. act / data	Emitent	Descr. supl.		
-	-	-	-	-	-	-	-	-	-	-	-	-	

4. NOTĂRI, PROCESE, INTERDICȚII						5. OBSERVAȚII			
Tipul notării	Tip act	Nr. act/ data	Emitent	Descr. supl.	Identificator entitate asociată	Imobil împrejmuit/ neîmprejmuit	Imobil contestat/ necontestat	Alte observații	
Se noteaza adresa imobilului ca fiind Str. Primaverii si se schimba nr. postal vechi 858 in nr postal nou 38	act administrativ	Adeverinta nr. 5586 / 12.08.2025	PRIMARIA COMUNEI LOVRIN		2968, C1, C2, C3	Împrejmuit			



REGISTRUL CADASTRAL AL IMOBILELOR

ANEXA Nr. 2

UAT Lovrin

Zonă cooperativizată (Co)

Sector cadastral nr. 67

1. DESCRIEREA IMOBILULUI																
DATE TEREN											DATE CONSTRUCȚII					
Identificator teren	Adresă imobil	Număr cadastral	Nr. CF	Id.ETERRA	Suprafața măsurată	Intravilan / extra.(I/E)	Nr. top.	Nr. tarla	Nr. parcelă	Categorie folosință	Identificator construcție	Cod grupă destinație	Suprafața construită	Nr. niveluri	Nr. CF	Constr. cu acte (DA/NU)
2969	Intravilan, Loc. Lovrin, Str. Primaverii, Nr.36, UAT. Lovrin, Jud. Timiș		3229 LOVRIN	403094	1817	I	802/40			CC	1	CL	167	1	403094-C1	DA
						I	802/40			A	2	CA	18	1	403094-C2	DA
											3	CA	28	1	403094-C3	DA
											4	CA	37	1	403094-C4	DA

2. PROPRIETATEA / POSESIA															
Titularul dreptului / posesiei			Data nașterii / CUI	Domiciliu / Sediul	Cota parte	Identificator entitate asociată	Cotă parte teren UI	Mod de dobândire	Act juridic				Obs. privitoare la proprietar		
Nume / Denumire	Inițiala tatălui	Prenume							Tip act	Nr. act / data	Emitent	Descr. supl.			
MICLAUS		PETRE		Loc. Lovrin, UAT. Lovrin, Jud. Timiș	1/1	2969, C1		Convenție	act notarial	CV.5347 / 13.12.2023	BUGNAR FLORENTINA ALICE		divortat, bun propriu		
MICLAU Ș		PETRE	30.01.1954	Loc. Lovrin, UAT. Lovrin, Jud. Timiș	1/1	C2, C3, C4		Construire	act administrativ	Adeverinta nr. 5602 / 12.12.2025	PRIMARIA COMUNEI LOVRIN				

3. SARCINI / DEZMEMBRĂMINTE															
Titular			Data nașterii / CUI	Domiciliu / Sediul	Tipul sarcinii sau al dezmembrămintelor dreptului de proprietate	Cota parte	Identificator entitate asociată	Act juridic				Valoare ipotecă	Tip monedă		
Nume / Denumire	Inițiala tatălui	Prenume						Tip act	Nr. act / data	Emitent	Descr. supl.				
-	-	-	-	-	-	-	-	-	-	-	-	-	-		

4. NOTĂRI, PROCESE, INTERDICȚII								5. OBSERVAȚII			
Tipul notării	Tip act	Nr. act / data	Emitent	Descr. supl.	Identificator entitate asociată	Imobil împrejmuit / neîmprejmuit	Imobil contestat / necontestat	Alte observații			
Se noteaza adresa imobilului ca fiind Str. Primaverii si se schimba nr. postal vechi 859 in nr postal nou 36	act administrativ	Adeverinta nr. 5586 / 12.08.2025	PRIMARIA COMUNEI LOVRIN		2969, C1, C2, C3, C4	Împrejmuit					



REGISTRUL CADASTRAL AL IMOBILELOR

ANEXA Nr. 2

UAT Lovrin

Zonă cooperativizată (Co)

Sector cadastral nr. 67

1. DESCRIEREA IMOBILULUI																
DATE TEREN										DATE CONSTRUCȚII						
Identificator teren	Adresă imobil	Număr cadastral	Nr. CF	Id.ETERRA	Suprafața măsurată	Intravilan / extra.(I/E)	Nr. top.	Nr. tarla	Nr. parcelă	Categorie folosință	Identificator construcție	Cod grupă destinație	Suprafața construită	Nr. niveluri	Nr. CF	Constr. cu acte (DA/NU)
2970	Intravilan, Loc. Lovrin, Str. Primaverii, Nr.34, UAT. Lovrin, Jud. Timiș		3230 LOVRIN	400101	1682	I	802/41			CC	1	CL	108	1	400101-C1	DA
						I	802/41			A	2	CA	69	1	400101-C2	DA

2. PROPRIETATEA / POSESIA															
Titularul dreptului / posesiei			Data nașterii / CUI	Domiciliu / Sediul	Cota parte	Identificator entitate asociată	Cotă parte teren UI	Mod de dobândire	Act juridic				Obs. privitoare la proprietar		
Nume / Denumire	Inițiala tatălui	Prenume							Tip act	Nr. act / data	Emitent	Descr. supl.			
STATUL ROMAN			999999999999999	Loc. Bucuresti Sectorul 1, UAT. București Sectorul 1, Jud. Municipiul București	1/2	2970		Convenție	act notarial	CVC FN / 01.01.1977	-				
PANAITE		ANDREA	26.12.1984	Loc. Lovrin, UAT. Lovrin, Jud. Timiș	1/1	C1		Convenție	act notarial	1142 / 05.03.2013	LAMBERT EDUARD		necasatorita, bun propriu		
PANAITE		ANDREA	26.12.1984	Loc. Lovrin, UAT. Lovrin, Jud. Timiș	1/2	2970		Convenție	act notarial	1142 / 05.03.2013	LAMBERT EDUARD		necasatorita, bun propriu		
PANAITE		ANDREA		Loc. Lovrin, UAT. Lovrin, Jud. Timiș	1/1	C2		Construire	act administrativ	Adeverinta nr. 5602 / 12.12.2025	PRIMARIA COMUNEI LOVRIN				

3. SARCINI / DEZMEMBRĂMINTE															
Titular			Data nașterii / CUI	Domiciliu / Sediul	Tipul sarcinii sau al dezmembrămintelor dreptului de proprietate	Cota parte	Identificator entitate asociată	Act juridic				Valoare ipotecă	Tip monedă		
Nume / Denumire	Inițiala tatălui	Prenume						Tip act	Nr. act / data	Emitent	Descr. supl.				
-	-	-	-	-	-	-	-	-	-	-	-	-	-		

4. NOTĂRI, PROCESE, INTERDICȚII						5. OBSERVAȚII					
Tipul notării	Tip act	Nr. act/ data	Emitent	Descr. supl.	Identificator entitate asociată	Imobil împrejmuit/ neîmprejmuit	Imobil contestat/ necontestat	Alte observații			
Se noteaza adresa imobilului ca fiind Str. Primaverii si se schimba nr. postal vechi 860 in nr postal nou 34	act administrativ	Adeverinta nr. 5586 / 12.08.2025	PRIMARIA COMUNEI LOVRIN		2970, C1, C2	Împrejmuit					



REGISTRUL CADASTRAL AL IMOBILELOR

ANEXA Nr. 2

UAT Lovrin

Zonă cooperativizată (Co)

Sector cadastral nr. 67

1. DESCRIEREA IMOBILULUI																
DATE TEREN											DATE CONSTRUCȚII					
Identificator teren	Adresă imobil	Număr cadastral	Nr. CF	Id.ETERRA	Suprafața măsurată	Intravilan / extra.(I/E)	Nr. top.	Nr. tarla	Nr. parcelă	Categorie folosință	Identificator construcție	Cod grupă destinație	Suprafața construită	Nr. niveluri	Nr. CF	Constr. cu acte (DA/NU)
2971	Intravilan, Loc. Lovrin, Str. Primaverii, Nr.32, UAT. Lovrin, Jud. Timiș		3231 LOVRIN	401541	1859	I	802/42			CC	1	CL	175	1	401541-C1	DA
						I	802/42			A	2	CA	19	1	401541-C2	DA
											3	CA	53	1	401541-C3	DA
											4	CA	39	1	401541-C4	DA

2. PROPRIETATEA / POSESIA															
Titularul dreptului / posesiei			Data nașterii / CUI	Domiciliu / Sediu	Cota parte	Identificator entitate asociată	Cotă parte teren UI	Mod de dobândire	Act juridic				Obs. privitoare la proprietar		
Nume / Denumire	Inițiala tatălui	Prenume							Tip act	Nr. act / data	Emitent	Descr. supl.			
TIUTION		MARIA	26.09.1959	Loc. Lovrin, UAT. Lovrin, Jud. Timiș	1/1	2971, C1		Convenție	act notarial	486 / 22.05.2015	Mitiu Mihai Alexandru		casat. bun propriu		
TIUTION		MARIA		Loc. Lovrin, UAT. Lovrin, Jud. Timiș	1/1	C2, C3, C4		Construire	act administrativ	Adeverinta nr. 5602 / 12.12.2025	PRIMARIA COMUNEI LOVRIN				

3. SARCINI / DEZMEMBRĂMINTE															
Titular			Data nașterii / CUI	Domiciliu / Sediu	Tipul sarcinii sau al dezmembrămintelor dreptului de proprietate	Cota parte	Identificator entitate asociată	Act juridic				Valoare ipotecă	Tip monedă		
Nume / Denumire	Inițiala tatălui	Prenume						Tip act	Nr. act / data	Emitent	Descr. supl.				
-	-	-	-	-	-	-	-	-	-	-	-	-	-		

4. NOTĂRI, PROCESE, INTERDICȚII						5. OBSERVAȚII			
Tipul notării	Tip act	Nr. act/ data	Emitent	Descr. supl.	Identificator entitate asociată	Imobil împrejmuit/ neîmprejmuit	Imobil contestat/ necontestat	Alte observații	
Se noteaza adresa imobilului ca fiind Str. Primaverii si se schimba nr. postal vechi 861 in nr postal nou 32	act administrativ	Adeverinta nr. 5586 / 12.08.2025	PRIMARIA COMUNEI LOVRIN		2971, C1, C2, C3, C4	Împrejmuit			



REGISTRUL CADASTRAL AL IMOBILELOR

ANEXA Nr. 2

UAT Lovrin

Zonă cooperativizată (Co)

Sector cadastral nr. 67

1. DESCRIEREA IMOBILULUI																
DATE TEREN										DATE CONSTRUCȚII						
Identificator teren	Adresă imobil	Număr cadastral	Nr. CF	Id.ETERRA	Suprafața măsurată	Intravilan / extra.(I/E)	Nr. top.	Nr. tarla	Nr. parcelă	Categorie folosință	Identificator construcție	Cod grupă destinație	Suprafața construită	Nr. niveluri	Nr. CF	Constr. cu acte (DA/NU)
2972	Intravilan, Loc. Lovrin, Str. Primaverii, Nr.30, UAT. Lovrin, Jud. Timiș		3232 LOVRIN	401648	1699	I	802/43			CC	1	CL	136	1	401648-C1	DA
						I	802/43			A	2	CA	53	1	401648-C2	DA

2. PROPRIETATEA / POSESIA															
Titularul dreptului / posesiei			Data nașterii / CUI	Domiciliu / Sediul	Cota parte	Identificator entitate asociată	Cotă parte teren UI	Mod de dobândire	Act juridic				Obs. privitoare la proprietar		
Nume / Denumire	Inițiala tatălui	Prenume							Tip act	Nr. act / data	Emitent	Descr. supl.			
IENEA		RAMON RICHARD	01.07.1974	Loc. Lovrin, UAT. Lovrin, Jud. Timiș	1/1	2972, C1		Convenție	act notarial	Contract De Intretinere FN / 01.01.2006	BNP		necasatorit, bun propriu		
IENEA		RAMON RICHARD	01.07.1974	Loc. Lovrin, UAT. Lovrin, Jud. Timiș	1/1	C2		Construire	act administrativ	Adeverinta nr. 5602 / 12.12.2025	PRIMARIA COMUNEI LOVRIN				

3. SARCINI / DEZMEMBRĂMINTE															
Titular			Data nașterii / CUI	Domiciliu / Sediul	Tipul sarcinii sau al dezmembrămintelor dreptului de proprietate	Cota parte	Identificator entitate asociată	Act juridic				Valoare ipotecă	Tip monedă		
Nume / Denumire	Inițiala tatălui	Prenume						Tip act	Nr. act / data	Emitent	Descr. supl.				
-	-	-	-	-	-	-	-	-	-	-	-	-	-		

4. NOTĂRI, PROCESE, INTERDICȚII						5. OBSERVAȚII			
Tipul notării	Tip act	Nr. act / data	Emitent	Descr. supl.	Identificator entitate asociată	Imobil împrejmuit / neîmprejmuit	Imobil contestat / necontestat	Alte observații	
Se noteaza adresa imobilului ca fiind Str. Primaverii si se schimba nr. postal vechi 862 in nr postal nou 30	act administrativ	Adeverinta nr. 5586 / 12.08.2025	PRIMARIA COMUNEI LOVRIN		2972, C1, C2	Împrejmuit			



REGISTRUL CADASTRAL AL IMOBILELOR

ANEXA Nr. 2

UAT Lovrin

Zonă cooperativizată (Co)

Sector cadastral nr. 67

1. DESCRIEREA IMOBILULUI																
DATE TEREN										DATE CONSTRUCȚII						
Identificator teren	Adresă imobil	Număr cadastral	Nr. CF	Id.ETERRA	Suprafața măsurată	Intravilan / extra.(I/E)	Nr. top.	Nr. tarla	Nr. parcelă	Categorie folosință	Identificator construcție	Cod grupă destinație	Suprafața construită	Nr. niveluri	Nr. CF	Constr. cu acte (DA/NU)
2973	Intravilan, Loc. Lovrin, Str. Primaverii, Nr.28, UAT. Lovrin, Jud. Timiș		3233 LOVRIN	400035	1823	I	802/44			CC	1	CL	196	1	400035-C1	DA
						I	802/44			A	2	CA	31	1	400035-C2	DA

2. PROPRIETATEA / POSESIA															
Titularul dreptului / posesiei			Data nașterii / CUI	Domiciliu / Sediul	Cota parte	Identificator entitate asociată	Cotă parte teren UI	Mod de dobândire	Act juridic				Obs. privitoare la proprietar		
Nume / Denumire	Inițiala tatălui	Prenume							Tip act	Nr. act / data	Emitent	Descr. supl.			
HODOROG		RAZVAN VASILE	08.07.1989	Loc. Lovrin, UAT. Lovrin, Jud. Timiș	1/1	C1		Convenție	act normativ	6336 / 06.10.2009	bn grui		necasatorit, bun propriu		
COMUNA LOVRIN			9999999999999	Loc. Lovrin, UAT. Lovrin, Jud. Timiș	1/1	2973		Lege	act administrativ	HCL 57 / 29.11.2016	COMUNA LOVRIN		domeniul privat		
CONSILIUL LOCAL LOVRIN			9999999999999	Loc. Lovrin, UAT. Lovrin, Jud. Timiș		2973			act administrativ	HCL 57 / 29.11.2016	COMUNA LOVRIN				
HODOROG		RAZVAN VASILE		Loc. Lovrin, UAT. Lovrin, Jud. Timiș	1/1	C2		Construire	act administrativ	Adeverinta nr. 5602 / 12.12.2025	PRIMARIA COMUNEI LOVRIN				

3. SARCINI / DEZMEMBRĂMINTE															
Titular			Data nașterii / CUI	Domiciliu / Sediul	Tipul sarcinii sau al dezmembrămintelor dreptului de proprietate	Cota parte	Identificator entitate asociată	Act juridic				Valoare ipotecă	Tip monedă		
Nume / Denumire	Inițiala tatălui	Prenume						Tip act	Nr. act / data	Emitent	Descr. supl.				
-	-	-	-	-	-	-	-	-	-	-	-	-	-		

4. NOTĂRI, PROCESE, INTERDICȚII							5. OBSERVAȚII				
Tipul notării	Tip act	Nr. act / data	Emitent	Descr. supl.	Identificator entitate asociată	Imobil împrejmuit / neîmprejmuit	Imobil contestat / necontestat	Alte observații			
Se noteaza adresa imobilului ca fiind Str. Primaverii si se schimba nr. postal vechi 863 in nr postal nou 28	act administrativ	Adeverinta nr. 5586 / 12.08.2025	PRIMARIA COMUNEI LOVRIN		2973, C1, C2	Împrejmuit					



REGISTRUL CADASTRAL AL IMOBILELOR

ANEXA Nr. 2

UAT Lovrin
Zonă cooperativizată (Co)

Sector cadastral nr. 67

1. DESCRIEREA IMOBILULUI																
DATE TEREN											DATE CONSTRUCȚII					
Identificator teren	Adresă imobil	Număr cadastral	Nr. CF	Id.ETERRA	Suprafața măsurată	Intravilan / extra.(I/E)	Nr. top.	Nr. tarla	Nr. parcelă	Categorie folosință	Identificator construcție	Cod grupă destinație	Suprafața construită	Nr. niveluri	Nr. CF	Constr. cu acte (DA/NU)
2974	Intravilan, Loc. Lovrin, Str. Primaverii, Nr.26, UAT. Lovrin, Jud. Timiș		3234 LOVRIN		1681	I	802/45			CC	1	CL	232	1		DA
						I	802/45			A	2	CA	71	1		DA
											3	CA	40	1		DA
											4	CA	22	1		DA

2. PROPRIETATEA / POSESIA															
Titularul dreptului / posesiei			Data nașterii / CUI	Domiciliu / Sediul	Cota parte	Identificator entitate asociată	Cotă parte teren UI	Mod de dobândire	Act juridic				Obs. privitoare la proprietar		
Nume / Denumire	Inițiala tatălui	Prenume							Tip act	Nr. act / data	Emitent	Descr. supl.			
TUCUINĂ		GHEORGHE		Loc. Lovrin, UAT. Lovrin, Jud. Timiș	1/1	2974, C1		Convenție	act notarial	CVC FN / 01.01.1990	-		si sotia		
TUCUINĂ		VICTORIA		Loc. Lovrin, UAT. Lovrin, Jud. Timiș									bun comun		
TUCUINĂ		GHEORGHE		Loc. Lovrin, UAT. Lovrin, Jud. Timiș	1/1	C2, C3, C4		Construire	act administrativ	Adeverinta nr. 5602 / 12.12.2025	PRIMARIA COMUNEI LOVRIN				
TUCUINĂ		VICTORIA		Loc. Lovrin, UAT. Lovrin, Jud. Timiș											

3. SARCINI / DEZMEMBRĂMINTE															
Titular			Data nașterii / CUI	Domiciliu / Sediul	Tipul sarcinii sau al dezmembrămintelor dreptului de proprietate	Cota parte	Identificator entitate asociată	Act juridic				Valoare ipotecă	Tip monedă		
Nume / Denumire	Inițiala tatălui	Prenume						Tip act	Nr. act / data	Emitent	Descr. supl.				
-	-	-	-	-	-	-	-	-	-	-	-	-	-		

4. NOTĂRI, PROCESE, INTERDICȚII											5. OBSERVAȚII				
Tipul notării	Tip act	Nr. act / data	Emitent	Descr. supl.	Identificator entitate asociată	Imobil împrejmuit / neîmprejmuit	Imobil contestat / necontestat	Alte observații							
Se noteaza adresa imobilului ca fiind Str. Primaverii si se schimba nr. postal vechi 864 in nr postal nou 26	act administrativ	Adeverinta nr. 5586 / 12.08.2025	PRIMARIA COMUNEI LOVRIN		2974, C1, C2, C3, C4	Împrejmuit									



REGISTRUL CADASTRAL AL IMOBILELOR

ANEXA Nr. 2

UAT Lovrin

Zonă cooperativizată (Co)

Sector cadastral nr. 67

1. DESCRIEREA IMOBILULUI																
DATE TEREN											DATE CONSTRUCȚII					
Identificator teren	Adresă imobil	Număr cadastral	Nr. CF	Id.ETERRA	Suprafața măsurată	Intravilan / extra.(I/E)	Nr. top.	Nr. tarla	Nr. parcelă	Categorie folosință	Identificator construcție	Cod grupă destinație	Suprafața construită	Nr. niveluri	Nr. CF	Constr. cu acte (DA/NU)
2975	Intravilan, Loc. Lovrin, Str. Primaverii, Nr.24, UAT. Lovrin, Jud. Timiș		3235 LOVRIN		1791	I	802/46			CC	1	CL	139	1		DA
						I	802/46			A	2	CA	99	1		DA
											3	CA	20	1		DA

2. PROPRIETATEA / POSESIA															
Titularul dreptului / posesiei			Data nașterii / CUI	Domiciliu / Sediul	Cota parte	Identificator entitate asociată	Cotă parte teren UI	Mod de dobândire	Act juridic				Obs. privitoare la proprietar		
Nume / Denumire	Inițiala tatălui	Prenume							Tip act	Nr. act / data	Emitent	Descr. supl.			
VELE		ADRIAN		Loc. Lovrin, UAT. Lovrin, Jud. Timiș	1/1	2975, C1		Convenție	act notarial	CVC FN / 01.01.1992	BNP		si sotia		
VELE		MARIANA		Loc. Lovrin, UAT. Lovrin, Jud. Timiș									bun comun		
VELE		ADRIAN		Loc. Lovrin, UAT. Lovrin, Jud. Timiș	1/1	C2, C3		Construire	act administrativ	Adeverinta nr. 5602 / 12.12.2025	PRIMARIA COMUNEI LOVRIN				
VELE		MARIANA		Loc. Lovrin, UAT. Lovrin, Jud. Timiș											

3. SARCINI / DEZMEMBRĂMINTE															
Titular			Data nașterii / CUI	Domiciliu / Sediul	Tipul sarcinii sau al dezmembrămintelor dreptului de proprietate	Cota parte	Identificator entitate asociată	Act juridic				Valoare ipotecă	Tip monedă		
Nume / Denumire	Inițiala tatălui	Prenume						Tip act	Nr. act / data	Emitent	Descr. supl.				
-	-	-	-	-	-	-	-	-	-	-	-	-	-	-	

4. NOTĂRI, PROCESE, INTERDICȚII											5. OBSERVAȚII				
Tipul notării	Tip act	Nr. act / data	Emitent	Descr. supl.	Identificator entitate asociată	Imobil împrejmuit / neîmprejmuit	Imobil contestat / necontestat	Alte observații							
Se noteaza adresa imobilului ca fiind Str. Primaverii si se schimba nr. postal vechi 865 in nr postal nou 24	act administrativ	Adeverinta nr. 5586 / 12.08.2025	PRIMARIA COMUNEI LOVRIN		2975, C1, C2, C3	Împrejmuit									



REGISTRUL CADASTRAL AL IMOBILELOR

ANEXA Nr. 2

UAT Lovrin

Zonă cooperativizată (Co)

Sector cadastral nr. 67

1. DESCRIEREA IMOBILULUI																
DATE TEREN											DATE CONSTRUCȚII					
Identificator teren	Adresă imobil	Număr cadastral	Nr. CF	Id.ETERRA	Suprafața măsurată	Intravilan / extra.(I/E)	Nr. top.	Nr. tarla	Nr. parcelă	Categorie folosință	Identificator construcție	Cod grupă destinație	Suprafața construită	Nr. niveluri	Nr. CF	Constr. cu acte (DA/NU)
2976	Intravilan, Loc. Lovrin, Str. Primaverii, Nr.22, UAT. Lovrin, Jud. Timiș		3236 LOVRIN		1784	I	802/47			CC	1	CL	162	1		DA
						I	802/47			A	2	CA	84	1		DA
											3	CA	30	1		DA
											4	CA	35	1		DA

2. PROPRIETATEA / POSESIA															
Titularul dreptului / posesiei			Data nașterii / CUI	Domiciliu / Sediul	Cota parte	Identificator entitate asociată	Cotă parte teren UI	Mod de dobândire	Act juridic				Obs. privitoare la proprietar		
Nume / Denumire	Inițiala tatălui	Prenume							Tip act	Nr. act / data	Emitent	Descr. supl.			
WIRTH		MIHAIL		Loc. Lovrin, UAT. Lovrin, Jud. Timiș	1384/1784	2976		Convenție	act notarial	CVC FN / 01.01.1968	-		SI SOTIA		
WIRTH		VERA		Loc. Lovrin, UAT. Lovrin, Jud. Timiș											
BOB		DIONIZIU		Loc. Lovrin, UAT. Lovrin, Jud. Timiș	1/1	C1		Convenție	act notarial	CVC FN / 01.01.1979	-		SI SOTIA		
BOB		HORTENSIA		Loc. Lovrin, UAT. Lovrin, Jud. Timiș											
STATUL ROMAN			999999999999999	Loc. Bucuresti Sectorul 1, UAT. București Sectorul 1, Jud. Municipiul București	400/1784	2976		Convenție	act notarial	ACT FN / 01.01.1979	-				
BOB		DIONIZIU	27.12.1942	Loc. Lovrin, UAT. Lovrin, Jud. Timiș	1/1	C2, C3, C4		Construire	act administrativ	Adeverinta nr. 5602 / 12.12.2025	PRIMARIA COMUNEI LOVRIN				
BOB		HORTENSIA		Loc. Lovrin, UAT. Lovrin, Jud. Timiș											

3. SARCINI / DEZMEMBRĂMINTE															
Titular			Data nașterii / CUI	Domiciliu / Sediul	Tipul sarcinii sau al dezmembrămintelor dreptului de proprietate	Cota parte	Identificator entitate asociată	Act juridic				Valoare ipotecă	Tip monedă		
Nume / Denumire	Inițiala tatălui	Prenume						Tip act	Nr. act / data	Emitent	Descr. supl.				
-	-	-	-	-	-	-	-	-	-	-	-	-	-		

4. NOTĂRI, PROCESE, INTERDICȚII							5. OBSERVAȚII								
Tipul notării	Tip act	Nr. act / data	Emitent	Descr. supl.	Identificator entitate asociată	Imobil împrejmuit / neîmprejmuit	Imobil contestat / necontestat	Alte observații							
Se noteaza posesia factica asupra suprafetei de 1384 mp in favoarea - BOB DIONIZIU	act normativ	L 7 / 13.03.1996	PARLAMENTUL ROMANIEI	Adeverinta nr. 5782 din 12.12.2025 emisa de Primaria Comunei Lovrin	2976	Neîmprejmuit		 							

4. NOTĂRI, PROCESE, INTERDICȚII						5. OBSERVAȚII		
Tipul notării	Tip act	Nr. act/ data	Emitent	Descr. supl.	Identificator entitate asociată	Imobil împrejmuit/ neîmprejmuit	Imobil contestat/ necontestat	Alte observații
Se noteaza adresa imobilului ca fiind Str. Primaverii si se schimba nr. postal vechi 866 in nr postal nou 22	act administrativ	Adeverinta nr. 5586 / 12.08.2025	PRIMARIA COMUNEI LOVRIN		2976, C1, C2, C3, C4	Neîmprejmuit		



REGISTRUL CADASTRAL AL IMOBILELOR

ANEXA Nr. 2

UAT Lovrin



Zonă cooperativizată (Co)

Sector cadastral nr. 67

1. DESCRIEREA IMOBILULUI																
DATE TEREN											DATE CONSTRUCȚII					
Identificator teren	Adresă imobil	Număr cadastral	Nr. CF	Id.ETERRA	Suprafața măsurată	Intravilan / extra.(I/E)	Nr. top.	Nr. tarla	Nr. parcelă	Categorie folosință	Identificator construcție	Cod grupă destinație	Suprafața construită	Nr. niveluri	Nr. CF	Constr. cu acte (DA/NU)
2977	Intravilan, Loc. Lovrin, Str. Primaverii, Nr.20, UAT. Lovrin, Jud. Timiș		3237 LOVRIN	404395	1796	I	802/48			CC	1	CL	147	1	404395-C1	DA
						I	802/48			A	2	CA	40	1	404395-C2	DA
											3	CA	52	1	404395-C3	DA
											4	CA	21	1	404395-C4	DA
											5	CA	10	1	404395-C5	DA

2. PROPRIETATEA / POSESIA														
Titularul dreptului / posesiei			Data nașterii / CUI	Domiciliu / Sediul	Cota parte	Identificator entitate asociată	Cotă parte teren UI	Mod de dobândire	Act juridic				Obs. privitoare la proprietar	
Nume / Denumire	Inițiala tatălui	Prenume							Tip act	Nr. act / data	Emitent	Descr. supl.		
STATUL ROMAN			99999999999999	Loc. Bucuresti Sectorul 1, UAT. București Sectorul 1, Jud. Municipiul București	1/1	2977		Lege	act notarial	CVC FN / 07.06.1983	-			
TODEREAN		CLAUDIA-MARIANA	22.11.1977	Loc. Lovrin, UAT. Lovrin, Jud. Timiș	1/1	C1		Succesiune	act notarial	ACT LICH.4679; CM.493 / 26.10.2023	Grui Emil Simion			
TODEREAN		CLAUDIA-MARIANA	22.11.1977	Loc. Lovrin, UAT. Lovrin, Jud. Timiș	1/1	C2, C3, C4, C5		Construire	act administrativ	Adeverinta nr. 5602 / 12.12.2025	PRIMARIA COMUNEI LOVRIN			

3. SARCINI / DEZMEMBRĂMINTE														
Titular			Data nașterii / CUI	Domiciliu / Sediul	Tipul sarcinii sau al dezmembrămintelor dreptului de proprietate	Cota parte	Identificator entitate asociată	Act juridic				Valoare ipotecă	Tip monedă	
Nume / Denumire	Inițiala tatălui	Prenume						Tip act	Nr. act / data	Emitent	Descr. supl.			
-	-	-	-	-	-	-	-	-	-	-	-	-	-	

4. NOTĂRI, PROCESE, INTERDICȚII							5. OBSERVAȚII				
Tipul notării	Tip act	Nr. act / data	Emitent	Descr. supl.	Identificator entitate asociată	Imobil împrejmuit / neîmprejmuit	Imobil contestat / necontestat	Alte observații			
Se noteaza adresa imobilului ca fiind Str. Primaverii si se schimba nr. postal vechi 867 in nr postal nou 20	act administrativ	Adeverinta nr. 5586 / 12.08.2025	PRIMARIA COMUNEI LOVRIN		2977, C1, C2, C3, C4, C5	Împrejmuit		 			

REGISTRUL CADASTRAL AL IMOBILELOR

ANEXA Nr. 2

UAT Lovrin
Zonă cooperativizată (Co)

Sector cadastral nr. 67

1. DESCRIEREA IMOBILULUI																
DATE TEREN											DATE CONSTRUCȚII					
Identificator teren	Adresă imobil	Număr cadastral	Nr. CF	Id.ETERRA	Suprafața măsurată	Intravilan / extra.(I/E)	Nr. top.	Nr. tarla	Nr. parcelă	Categorie folosință	Identificator construcție	Cod grupă destinație	Suprafața construită	Nr. niveluri	Nr. CF	Constr. cu acte (DA/NU)
2978	Intravilan, Loc. Lovrin, Str. Primaverii, Nr.18, UAT. Lovrin, Jud. Timiș		3228 LOVRIN		1529	I	802/49			CC	1	CL	192	1		DA
						I	802/49			A	2	CA	33	1		DA
											3	CA	25	1		DA

2. PROPRIETATEA / POSESIA															
Titularul dreptului / posesiei			Data nașterii / CUI	Domiciliu / Sediul	Cota parte	Identificator entitate asociată	Cotă parte teren UI	Mod de dobândire	Act juridic				Obs. privitoare la proprietar		
Nume / Denumire	Inițiala tatălui	Prenume							Tip act	Nr. act / data	Emitent	Descr. supl.			
PU ȘCĂU		CONSTANTIN		Loc. Lovrin, UAT. Lovrin, Jud. Timiș	1/1	2978, C1		Convenție	act notarial	CVC FN / 01.01.1990	BNP		CASATORIT CU		
PU ȘCĂU		LENUȚA - SIMONA	Loc. Lovrin, UAT. Lovrin, Jud. Timiș	CUN COMUN											
PU ȘCĂU		CONSTANTIN		Loc. Lovrin, UAT. Lovrin, Jud. Timiș	1/1	C2, C3		Construire	act administrativ	Adeverinta nr. 5602 / 12.12.2025	PRIMARIA COMUNEI LOVRIN				
PU ȘCĂU		LENUȚA - SIMONA	Loc. Lovrin, UAT. Lovrin, Jud. Timiș												

3. SARCINI / DEZMEMBRĂMINTE															
Titular			Data nașterii / CUI	Domiciliu / Sediul	Tipul sarcinii sau al dezmembrămintelor dreptului de proprietate	Cota parte	Identificator entitate asociată	Act juridic				Valoare ipotecă	Tip monedă		
Nume / Denumire	Inițiala tatălui	Prenume						Tip act	Nr. act / data	Emitent	Descr. supl.				
-	-	-	-	-	-	-	-	-	-	-	-	-	-		

4. NOTĂRI, PROCESE, INTERDICȚII											5. OBSERVAȚII				
Tipul notării	Tip act	Nr. act / data	Emitent	Descr. supl.	Identificator entitate asociată	Imobil împrejmuit / neîmprejmuit	Imobil contestat / necontestat	Alte observații							
Se noteaza adresa imobilului ca fiind Str. Primaverii si se schimba nr. postal vechi 868 in nr postal nou 18	act administrativ	Adeverinta nr. 5586 / 12.08.2025	PRIMARIA COMUNEI LOVRIN		2978, C1, C2, C3	Împrejmuit									



REGISTRUL CADASTRAL AL IMOBILELOR

ANEXA Nr. 2

UAT Lovrin
Zonă cooperativizată (Co)

Sector cadastral nr. 67

1. DESCRIEREA IMOBILULUI																
DATE TEREN										DATE CONSTRUCȚII						
Identificator teren	Adresă imobil	Număr cadastral	Nr. CF	Id.ETERRA	Suprafața măsurată	Intravilan / extra.(I/E)	Nr. top.	Nr. tarla	Nr. parcelă	Categorie folosință	Identificator construcție	Cod grupă destinație	Suprafața construită	Nr. niveluri	Nr. CF	Constr. cu acte (DA/NU)
2979	Intravilan, Loc. Lovrin, Str. Primaverii, Nr.16, UAT. Lovrin, Jud. Timiș		2169 LOVRIN	402126	1366	I	802/50			CC	1	CL	215	1	402126-C1	DA
						I	802/50			A	2	CL	100	2	402126-C2	DA

2. PROPRIETATEA / POSESIA															
Titularul dreptului / posesiei			Data nașterii / CUI	Domiciliu / Sediul	Cota parte	Identificator entitate asociată	Cotă parte teren UI	Mod de dobândire	Act juridic				Obs. privitoare la proprietar		
Nume / Denumire	Inițiala tatălui	Prenume							Tip act	Nr. act / data	Emitent	Descr. supl.			
TOMITA		VASILE		Loc. Lovrin, UAT. Lovrin, Jud. Timiș	1/2	C1		Convenție	act notarial	CVC FN / 07.01.1977	notar				
VIREGAN		FLOARE		Loc. Lovrin, UAT. Lovrin, Jud. Timiș	1/2	C1		Convenție	act notarial	CVC FN / 07.01.1977	notar				
TOMITA		VASILE	30.01.1943	Loc. Lovrin, UAT. Lovrin, Jud. Timiș	1/2	2979		Lege	act administrativ	ORDIN PREFECT nr. 587 / 21.07.2017	INSTITUTIA PREFECTULUI-JUDETUL TIMIS				
VIREGAN		FLOARE	18.06.1946	Loc. Lovrin, UAT. Lovrin, Jud. Timiș	1/2	2979		Lege	act administrativ	ORDIN PREFECT nr. 587 / 21.07.2017	INSTITUTIA PREFECTULUI-JUDETUL TIMIS				
TOMITA		VASILE	30.01.1943	Loc. Lovrin, UAT. Lovrin, Jud. Timiș	1/1	C2		Convenție	act administrativ	Adeverinta nr. 5602 / 12.12.2025	PRIMARIA COMUNEI LOVRIN				
VIREGAN		FLOARE	18.06.1946	Loc. Lovrin, UAT. Lovrin, Jud. Timiș											

3. SARCINI / DEZMEMBRĂMINTE															
Titular			Data nașterii / CUI	Domiciliu / Sediul	Tipul sarcinii sau al dezmembrămintelor dreptului de proprietate	Cota parte	Identificator entitate asociată	Act juridic				Valoare ipotecă	Tip monedă		
Nume / Denumire	Inițiala tatălui	Prenume						Tip act	Nr. act / data	Emitent	Descr. supl.				
-	-	-	-	-	-	-	-	-	-	-	-	-	-		

4. NOTĂRI, PROCESE, INTERDICȚII						5. OBSERVAȚII					
Tipul notării	Tip act	Nr. act / data	Emitent	Descr. supl.	Identificator entitate asociată	Imobil împreună / neîmpreună	CERTIFICAT DE AUTORIZARE	Imobil contestat / necontestat	Observații	Observații	Observații
Se noteaza propunerea de admitere a receptiei documentatiei cadastrale pentru dezlipire conf. art. 18, al.1, lit. v, art. 31 si art. 35 al.4 din ODG 700/2014, in baza referatului de admitere nr. 2499/05.02.2018	act administrativ	2499 / 05.02.2018	OCPI TIMIS		2979, C1	Imobil împreună / neîmpreună	CERTIFICAT DE AUTORIZARE Seria RO-B-J Nr. 3348/15.12.2025 SC MULTILINES SRL CLASA I	Imobil contestat / necontestat	Observații	Observații	Observații
Se noteaza adresa imobilului ca fiind Str. Primaverii si se schimba nr. postal vechi 869 in nr postal nou 16	act administrativ	Adeverinta nr. 5586 / 12.08.2025	PRIMARIA COMUNEI LOVRIN		2979, C1, C2	Imobil împreună / neîmpreună	CERTIFICAT DE AUTORIZARE Seria RO-B-F Nr. 2992/15.04.2025 Feraru P. FLORIAN CATEGORIA D	Imobil contestat / necontestat	Observații	Observații	Observații

REGISTRUL CADASTRAL AL IMOBILELOR

ANEXA Nr. 2

UAT Lovrin
Zonă cooperativizată (Co)

Sector cadastral nr. 67

1. DESCRIEREA IMOBILULUI																
DATE TEREN											DATE CONSTRUCȚII					
Identificator teren	Adresă imobil	Număr cadastral	Nr. CF	Id.ETERRA	Suprafața măsurată	Intravilan / extra.(I/E)	Nr. top.	Nr. tarla	Nr. parcelă	Categorie folosință	Identificator construcție	Cod grupă destinație	Suprafața construită	Nr. niveluri	Nr. CF	Constr. cu acte (DA/NU)
2980	Intravilan, Loc. Lovrin, Str. Romulus Paraschivoiu, Nr.28, UAT. Lovrin, Jud. Timiș		3222 LOVRIN		988	I	802/35/b			CC	1	CL	173	1		DA
										2	CA	29	1		DA	
										3	CA	16	1		DA	

2. PROPRIETATEA / POSESIA															
Titularul dreptului / posesiei			Data nașterii / CUI	Domiciliu / Sediul	Cota parte	Identificator entitate asociată	Cotă parte teren UI	Mod de dobândire	Act juridic				Obs. privitoare la proprietar		
Nume / Denumire	Inițiala tatălui	Prenume							Tip act	Nr. act / data	Emitent	Descr. supl.			
AVRAM		NICOLAE		Loc. Lovrin, UAT. Lovrin, Jud. Timiș	1/1	2980, C1		Convenție	act notarial	CVC FN / 01.01.1996	BNP		CU SOTIA		
AVRAM		MARIA		Loc. Lovrin, UAT. Lovrin, Jud. Timiș									BUN COMUN		
AVRAM		NICOLAE		Loc. Lovrin, UAT. Lovrin, Jud. Timiș	1/1	C2, C3		Construire	act administrativ	Adeverinta nr. 5602 / 12.12.2025	PRIMARIA COMUNEI LOVRIN				
AVRAM		MARIA		Loc. Lovrin, UAT. Lovrin, Jud. Timiș											

3. SARCINI / DEZMEMBRĂMINTE															
Titular			Data nașterii / CUI	Domiciliu / Sediul	Tipul sarcinii sau al dezmembrămintelor dreptului de proprietate	Cota parte	Identificator entitate asociată	Act juridic				Valoare ipotecă	Tip monedă		
Nume / Denumire	Inițiala tatălui	Prenume						Tip act	Nr. act / data	Emitent	Descr. supl.				
-	-	-	-	-	-	-	-	-	-	-	-	-	-	-	

4. NOTĂRI, PROCESE, INTERDICȚII											5. OBSERVAȚII				
Tipul notării	Tip act	Nr. act / data	Emitent	Descr. supl.	Identificator entitate asociată	Imobil împrejmuit / neîmprejmuit	Imobil contestat / necontestat	Alte observații							
Se noteaza adresa imobilului ca fiind Str. Romulus Paraschivoiu si se schimba nr. postal vechi 852/A in nr postal nou 28	act administrativ	Adeverinta nr. 5586 / 12.08.2025	PRIMARIA COMUNEI LOVRIN		2980, C1, C2, C3	Împrejmuit									



REGISTRUL CADASTRAL AL IMOBILELOR

ANEXA Nr. 2

UAT Lovrin
Zonă cooperativizată (Co)


Sector cadastral nr. 67

1. DESCRIEREA IMOBILULUI																
DATE TEREN											DATE CONSTRUCȚII					
Identificator teren	Adresă imobil	Număr cadastral	Nr. CF	Id.ETERRA	Suprafața măsurată	Intravilan / extra.(I/E)	Nr. top.	Nr. tarla	Nr. parcelă	Categorie folosință	Identificator construcție	Cod grupă destinație	Suprafața construită	Nr. niveluri	Nr. CF	Constr. cu acte (DA/NU)
2981	Intravilan, Loc. Lovrin, Str. Romulus Paraschivoiu, Nr.30, UAT. Lovrin, Jud. Timiș		3221 LOVRIN	400072	947	I	802/35/a			CC	1	CL	60	1	400072-C1	DA
						I	802/35/a			A	2	CL	90	3	400072-C2	DA
											3	CL	19	1	400072-C3	DA

2. PROPRIETATEA / POSESIA															
Titularul dreptului / posesiei			Data nașterii / CUI	Domiciliu / Sediul	Cota parte	Identificator entitate asociată	Cotă parte teren UI	Mod de dobândire	Act juridic				Obs. privitoare la proprietar		
Nume / Denumire	Inițiala tatălui	Prenume							Tip act	Nr. act / data	Emitent	Descr. supl.			
BOB		IOAN ILIE		Loc. Lovrin, UAT. Lovrin, Jud. Timiș	1/1	2981, C1		Convenție	act notarial	CVC FN / 01.01.2001	BNP		si sotia		
BOB		TABITA MAGDALENA		Loc. Lovrin, UAT. Lovrin, Jud. Timiș									,bun comun		
BOB		IOAN-ILIE	20.07.1976	Loc. Lovrin, UAT. Lovrin, Jud. Timiș	1/1	C2		Construire	act administrativ	4090 / 04.09.2024	Primaria Com. Lovrin	Certificat de atestare a edificării construcției ; înscris sub semnatura privată nr 00223363101 din 05.11.2024, emis de SIGNAL IDUNA ASIGURARI	SI SOTIA		
BOB		TABITA-MAGDALENA	05.05.1982	Loc. Lovrin, UAT. Lovrin, Jud. Timiș											
BOB		IOAN ILIE		Loc. Lovrin, UAT. Lovrin, Jud. Timiș	1/1	C3		Construire	act administrativ	Adeverinta nr. 5602 / 12.12.2025	PRIMARIA COMUNEI LOVRIN				
BOB		TABITA-MAGDALENA		Loc. Lovrin, UAT. Lovrin, Jud. Timiș											

3. SARCINI / DEZMEMBRĂMINTE															
Titular			Data nașterii / CUI	Domiciliu / Sediul	Tipul sarcinii sau al dezmembrămintelor dreptului de proprietate	Cota parte	Identificator entitate asociată	Act juridic				Obs. privitoare la proprietar			
Nume / Denumire	Inițiala tatălui	Prenume						Tip act	Nr. act / data	Emitent	Descr. supl.				
-	-	-	-	-	-	-	-	-	-	-	-	-	-		

4. NOTĂRI, PROCESE, INTERDICȚII															
5. OBSERVAȚII															
Tipul notării	Tip act	Nr. act / data	Emitent	Descr. supl.	Identificator entitate asociată	Imobil împrejmuit / neîmprejmuit	Imobil contestat / necontestat								
Se noteaza adresa imobilului ca fiind Str. Romulus Paraschivoiu si se schimba nr. postal vechi 852 in nr postal nou 30	act administrativ	Adeverinta nr. 5586 / 12.08.2025	PRIMARIA COMUNEI LOVRIN		2981, C1, C2, C3	Împrejmuit									



REGISTRUL CADASTRAL AL IMOBILELOR

ANEXA Nr. 2

UAT Lovrin

Zonă cooperativizată (Co)

Sector cadastral nr. 67

1. DESCRIEREA IMOBILULUI																
DATE TEREN											DATE CONSTRUCȚII					
Identificator teren	Adresă imobil	Număr cadastral	Nr. CF	Id.ETERRA	Suprafața măsurată	Intravilan / extra.(I/E)	Nr. top.	Nr. tarla	Nr. parcelă	Categorie folosință	Identificator construcție	Cod grupă destinație	Suprafața construită	Nr. niveluri	Nr. CF	Constr. cu acte (DA/NU)
2982	Intravilan, Loc. Lovrin, Str. Romulus Paraschivoiu, Nr.32, UAT. Lovrin, Jud. Timiș		2796 LOVRIN	401456	3423	I	802/54, 802/55, 802/51			CC	1	CL	261	1	401456-C1	DA
						I	802/54, 802/55, 802/51			A	2	CA	31	1	401456-C2	DA
											3	CA	21	1	401456-C3	DA

2. PROPRIETATEA / POSESIA															
Titularul dreptului / posesiei			Data nașterii / CUI	Domiciliu / Sediul	Cota parte	Identificator entitate asociată	Cotă parte teren UI	Mod de dobândire	Act juridic				Obs. privitoare la proprietar		
Nume / Denumire	Inițiala tatălui	Prenume							Tip act	Nr. act / data	Emitent	Descr. supl.			
NICHITEAN		ILIE		Loc. Lovrin, UAT. Lovrin, Jud. Timiș	1/1	2982, C1		Convenție	act administrativ	CVC FN / 01.01.1986	-	ordin prefect	si sotia		
NICHITEAN		MARIA		Loc. Lovrin, UAT. Lovrin, Jud. Timiș									bun comun		
NICHITEAN		ILIE		Loc. Lovrin, UAT. Lovrin, Jud. Timiș	1/1	C2, C3		Construire	act administrativ	Adeverinta nr. 5602 / 12.12.2025	PRIMARIA COMUNEI LOVRIN				
NICHITEAN		MARIA		Loc. Lovrin, UAT. Lovrin, Jud. Timiș											

3. SARCINI / DEZMEMBRĂMINTE															
Titular			Data nașterii / CUI	Domiciliu / Sediul	Tipul sarcinii sau al dezmembrămintelor dreptului de proprietate	Cota parte	Identificator entitate asociată	Act juridic				Valoare ipotecă	Tip monedă		
Nume / Denumire	Inițiala tatălui	Prenume						Tip act	Nr. act / data	Emitent	Descr. supl.				
-	-	-	-	-	-	-	-	-	-	-	-	-	-		

4. NOTĂRI, PROCESE, INTERDICȚII						5. OBSERVAȚII					
Tipul notării	Tip act	Nr. act / data	Emitent	Descr. supl.	Identificator entitate asociată	Imobil împrejmuit / neîmprejmuit	Imobil contestat / necontestat	Alte observații			
Se noteaza adresa imobilului ca fiind Str. Romulus Paraschivoiu si se schimba nr. postal vechi 851B in nr postal nou 32	act administrativ	Adeverinta nr. 5586 / 12.08.2025	PRIMARIA COMUNEI LOVRIN		2982, C1, C2, C3	Împrejmuit					

REGISTRUL CADASTRAL AL IMOBILELOR

ANEXA Nr. 2

UAT Lovrin
Zonă cooperativizată (Co)

Sector cadastral nr. 67

1. DESCRIEREA IMOBILULUI																
DATE TEREN										DATE CONSTRUCȚII						
Identificator teren	Adresă imobil	Număr cadastral	Nr. CF	Id.ETERRA	Suprafața măsurată	Intravilan / extra.(I/E)	Nr. top.	Nr. tarla	Nr. parcelă	Categorie folosință	Identificator construcție	Cod grupă destinație	Suprafața construită	Nr. niveluri	Nr. CF	Constr. cu acte (DA/NU)
2983	Intravilan, Loc. Lovrin, Str. Romulus Paraschivoiu, Nr.34, UAT. Lovrin, Jud. Timiș		2797 LOVRIN	401146	2282	I	802/53, 802/56			CC	1	CL	141	2	401146-C1	DA
						I	802/53, 802/56			A	2	CA	40	1	401146-C2	DA

2. PROPRIETATEA / POSESIA															
Titularul dreptului / posesiei			Data nașterii / CUI	Domiciliu / Sediul	Cota parte	Identificator entitate asociată	Cotă parte teren UI	Mod de dobândire	Act juridic				Obs. privitoare la proprietar		
Nume / Denumire	Inițiala tatălui	Prenume							Tip act	Nr. act / data	Emitent	Descr. supl.			
TODEREAN		OVIDIU	16.04.1969	Loc. Lovrin, UAT. Lovrin, Jud. Timiș	1/1	2983		Uzucapiune	hotărâre judecătorească	2062 / 09.12.2011	JUDECATORIA SANNIC MARE				
TODEREAN		OVIDIU	16.04.1969	Loc. Lovrin, UAT. Lovrin, Jud. Timiș	1/1	C1		Construire	act administrativ	3362 / 13.10.2014	Primaria Comunei Lovrin	Autorizatie de Construire nr. 1/09.01.2014 emisa de Primaria Comunei Lovrin, Proces Verbal de Receptie la Terminarea Lucrarilor nr. 2874/27.08.-2014 , documentatie			
TODEREAN		OVIDIU	16.04.1969	Loc. Lovrin, UAT. Lovrin, Jud. Timiș	1/1	C2		Construire	act administrativ	Adeverinta nr. 5602 / 12.12.2025	PRIMARIA COMUNEI LOVRIN				

3. SARCINI / DEZMEMBRĂMINTE															
Titular			Data nașterii / CUI	Domiciliu / Sediul	Tipul sarcinii sau al dezmembrămintelor dreptului de proprietate	Cota parte	Identificator entitate asociată	Act juridic				Descr. supl.			
Nume / Denumire	Inițiala tatălui	Prenume						Tip act	Nr. act / data	Emitent	Valoare		Tip moneda		
-	-	-	-	-	-	-	-	-	-	-	-	-	-	-	-

4. NOTĂRI, PROCESE, INTERDICȚII										5. OBSERVAȚII					
Tipul notării		Tip act	Nr. act / data	Emitent	Descr. supl.	Identificator entitate asociată	Imobil împrejmuit / neîmprejmuit	Imobil contestat / necontestat	Alte observații	Tip					
Se noteaza adresa imobilului ca fiind Str. Romulus Paraschivoiu nr postal nou 34		act administrativ	Adeverinta nr. 5586 / 12.08.2025	PRIMARIA COMUNEI LOVRIN		2983, C1, C2	Împrejmuit			CLASA I					



REGISTRUL CADASTRAL AL IMOBILELOR

ANEXA Nr. 2

UAT Lovrin

Zonă cooperativizată (Co)

Sector cadastral nr. 67

1. DESCRIEREA IMOBILULUI																	
DATE TEREN											DATE CONSTRUCȚII						
Identificator teren	Adresă imobil		Număr cadastral	Nr. CF	Id. ETERRA	Suprafața măsurată	Intravilan / extra.(I/E)	Nr. top.	Nr. tarla	Nr. parcelă	Categorie folosință	Identificator construcție	Cod grupă destinație	Suprafața construită	Nr. niveluri	Nr. CF	Constr. cu acte (DA/NU)
2984	Tarla: -, Parcela: -			3022 Lovrin		1214	E	802/52			A						

2. PROPRIETATEA / POSESIA															
Titularul dreptului / posesiei			Data nașterii / CUI	Domiciliu / Sediu	Cota parte	Identificator entitate asociată	Cotă parte teren UI	Mod de dobândire	Act juridic				Obs. privitoare la proprietar		
Nume / Denumire	Inițiala tatălui	Prenume							Tip act	Nr. act / data	Emitent	Descr. supl.			
PROPRIETAR		NEIDENTIFICAT		Loc. Neidentificata, UAT. Lovrin, Jud. Timiș	1/1	2984		Lege	act administrativ	5605 / 12.12.2025	PRIMARIA COMUNEI LOVRIN				

3. SARCINI / DEZMEMBRĂMINTE															
Titular			Data nașterii / CUI	Domiciliu / Sediu	Tipul sarcinii sau al dezmembrămintelor dreptului de proprietate	Cota parte	Identificator entitate asociată	Act juridic				Valoare ipotecă	Tip monedă		
Nume / Denumire	Inițiala tatălui	Prenume						Tip act	Nr. act / data	Emitent	Descr. supl.				
-	-	-	-	-	-	-	-	-	-	-	-	-	-		

4. NOTĂRI, PROCESE, INTERDICȚII											5. OBSERVAȚII				
Tipul notării	Tip act	Nr. act / data	Emitent	Descr. supl.	Identificator entitate asociată	Imobil împrejmuit / neîmprejmuit	Imobil contestat / necontestat	Alte observații							
Se noteaza mentiunea de proprietar neidentificat.	act normativ	L 7 / 13.03.1996	PARLAMENTUL ROMANIEI	(art.13)	2984	Neîmprejmuit									



REGISTRUL CADASTRAL AL IMOBILELOR

ANEXA Nr. 2

UAT Lovrin

Zonă cooperativizată (Co)

Sector cadastral nr. 67

1. DESCRIEREA IMOBILULUI																
DATE TEREN											DATE CONSTRUCȚII					
Identificator teren	Adresă imobil	Număr cadastral	Nr. CF	Id.ETERRA	Suprafața măsurată	Intravilan / extra.(I/E)	Nr. top.	Nr. tarla	Nr. parcelă	Categorie folosință	Identificator construcție	Cod grupă destinație	Suprafața construită	Nr. niveluri	Nr. CF	Constr. cu acte (DA/NU)
2986	Tarla: 541, Parcela: 1, 2, 3	A 541/1, A 541/2, A 541/3			6950	E		541	1, 2, 3	A						

2. PROPRIETATEA / POSESIA													
Titularul dreptului / posesiei			Data nașterii / CUI	Domiciliu / Sediul	Cota parte	Identificator entitate asociată	Cotă parte teren UI	Mod de dobândire	Act juridic				Obs. privitoare la proprietar
Nume / Denumire	Inițiala tatălui	Prenume							Tip act	Nr. act / data	Emitent	Descr. supl.	
PROPRIETAR		NEIDENTIFICAT		Loc. Neidentificata, UAT. Lovrin, Jud. Timiș	1/1	2986		Lege	act administrativ	5605 / 12.12.2025	PRIMARIA COMUNEI LOVRIN		

3. SARCINI / DEZMEMBRĂMINTE													
Titular			Data nașterii / CUI	Domiciliu / Sediul	Tipul sarcinii sau al dezmembrămintelor dreptului de proprietate	Cota parte	Identificator entitate asociată	Act juridic				Valoare ipotecă	Tip monedă
Nume / Denumire	Inițiala tatălui	Prenume						Tip act	Nr. act / data	Emitent	Descr. supl.		
-	-	-	-	-	-	-	-	-	-	-	-	-	-

4. NOTĂRI, PROCESE, INTERDICȚII						5. OBSERVAȚII			
Tipul notării	Tip act	Nr. act / data	Emitent	Descr. supl.	Identificator entitate asociată	Imobil împrejmuit / neîmprejmuit	Imobil contestat / necontestat	Alte observații	
Se noteaza mentiunea de proprietar neidentificat. Rezerva la dispozitia locala de fond funciar	act normativ	L 7 / 13.03.1996	PARLAMENTUL ROMANIEI	(art.13)	2986	Neîmprejmuit			



REGISTRUL CADASTRAL AL IMOBILELOR

ANEXA Nr. 2

UAT Lovrin

Zonă cooperativizată (Co)

Sector cadastral nr. 67

1. DESCRIEREA IMOBILULUI																
DATE TEREN											DATE CONSTRUCȚII					
Identificator teren	Adresă imobil	Număr cadastral	Nr. CF	Id.ETERRA	Suprafața măsurată	Intravilan / extra.(I/E)	Nr. top.	Nr. tarla	Nr. parcelă	Categorie folosință	Identificator construcție	Cod grupă destinație	Suprafața construită	Nr. niveluri	Nr. CF	Constr. cu acte (DA/NU)
2987	Intravilan, Loc. Lovrin, UAT. Lovrin, Jud. Timiș		2147 Lovrin	401896	3082	I	802/59			A						

2. PROPRIETATEA / POSESIA													
Titularul dreptului / posesiei			Data nașterii / CUI	Domiciliu / Sediul	Cota parte	Identificator entitate asociată	Cotă parte teren UI	Mod de dobândire	Act juridic				Obs. privitoare la proprietar
Nume / Denumire	Inițiala tatălui	Prenume							Tip act	Nr. act / data	Emitent	Descr. supl.	
LAZURCĂ		ADELA-CRISTINA	24.03.1974	Loc. Lovrin, UAT. Lovrin, Jud. Timiș	1/4	2987		Succesiune	act notarial	669 / 17.11.2017	Lambert Eduard		
VENTER		IOACHIM	31.03.1983	Loc. Lovrin, UAT. Lovrin, Jud. Timiș	1/4	2987		Succesiune	act notarial	669 / 17.11.2017	Lambert Eduard		fiu
VENTER		IOACHIM	31.03.1983	Loc. Lovrin, UAT. Lovrin, Jud. Timiș	1/6	2987		Succesiune	act notarial	157 / 22.05.2020	Lambert Eduard		
HEINZ-VENTER		CRISTIAN	13.06.1972	Loc. Lovrin, UAT. Lovrin, Jud. Timiș	1/6	2987		Succesiune	act notarial	157 / 22.05.2020	Lambert Eduard		
LAZURCĂ		ADELA-CRISTINA	24.03.1974	Loc. Lovrin, UAT. Lovrin, Jud. Timiș	1/6	2987		Succesiune	act notarial	157 / 22.05.2020	Lambert Eduard		

3. SARCINI / DEZMEMBRĂMINTE													
Titular			Data nașterii / CUI	Domiciliu / Sediul	Tipul sarcinii sau al dezmembrămintelor dreptului de proprietate	Cota parte	Identificator entitate asociată	Act juridic				Valoare ipotecă	Tip monedă
Nume / Denumire	Inițiala tatălui	Prenume						Tip act	Nr. act / data	Emitent	Descr. supl.		
-	-	-	-	-	-	-	-	-	-	-	-	-	-

4. NOTĂRI, PROCESE, INTERDICȚII						5. OBSERVAȚII				
Tipul notării	Tip act	Nr. act/ data	Emitent	Descr. supl.	Identificator entitate asociată	Imobil împrejmuit/ neîmprejmuit	Imobil contestat/ necontestat	Alte observații		
-	-	-	-	-	-	Neîmprejmuit				



REGISTRUL CADASTRAL AL IMOBILELOR

ANEXA Nr. 2

UAT Lovrin

Zonă cooperativizată (Co)

Sector cadastral nr. 67

1. DESCRIEREA IMOBILULUI																
DATE TEREN											DATE CONSTRUCȚII					
Identificator teren	Adresă imobil	Număr cadastral	Nr. CF	Id.ETERRA	Suprafața măsurată	Intravilan / extra.(I/E)	Nr. top.	Nr. tarla	Nr. parcelă	Categorie folosință	Identificator construcție	Cod grupă destinație	Suprafața construită	Nr. niveluri	Nr. CF	Constr. cu acte (DA/NU)
2988	Intravilan, Loc. Lovrin, UAT. Lovrin, Jud. Timiș		2149 Lovrin	401897	698	I	802/60			A						

2. PROPRIETATEA / POSESIA													
Titularul dreptului / posesiei			Data nașterii / CUI	Domiciliu / Sediul	Cota parte	Identificator entitate asociată	Cotă parte teren UI	Mod de dobândire	Act juridic				Obs. privitoare la proprietar
Nume / Denumire	Inițiala tatălui	Prenume							Tip act	Nr. act / data	Emitent	Descr. supl.	
LAZURCĂ		ADELA-CRISTINA	24.03.1974	Loc. Lovrin, UAT. Lovrin, Jud. Timiș	1/4	2988		Succesiune	act notarial	669 / 17.11.2017	Lambert Eduard		
VENTER		IOACHIM	31.03.1983	Loc. Lovrin, UAT. Lovrin, Jud. Timiș	1/4	2988		Succesiune	act notarial	669 / 17.11.2017	Lambert Eduard		fiu
VENTER		IOACHIM	31.03.1983	Loc. Lovrin, UAT. Lovrin, Jud. Timiș	1/6	2988		Succesiune	act notarial	157 / 22.05.2020	Lambert Eduard		
HEINZ-VENTER		CRISTIAN	13.06.1972	Loc. Lovrin, UAT. Lovrin, Jud. Timiș	1/6	2988		Succesiune	act notarial	157 / 22.05.2020	Lambert Eduard		
LAZURCĂ		ADELA-CRISTINA	24.03.1974	Loc. Lovrin, UAT. Lovrin, Jud. Timiș	1/6	2988		Succesiune	act notarial	157 / 22.05.2020	Lambert Eduard		

3. SARCINI / DEZMEMBRĂMINTE													
Titular			Data nașterii / CUI	Domiciliu / Sediul	Tipul sarcinii sau al dezmembrămintelor dreptului de proprietate	Cota parte	Identificator entitate asociată	Act juridic				Valoare ipotecă	Tip monedă
Nume / Denumire	Inițiala tatălui	Prenume						Tip act	Nr. act / data	Emitent	Descr. supl.		
-	-	-	-	-	-	-	-	-	-	-	-	-	-

4. NOTĂRI, PROCESE, INTERDICȚII						5. OBSERVAȚII				
Tipul notării	Tip act	Nr. act / data	Emitent	Descr. supl.	Identificator entitate asociată	Imobil împrejmuit / neîmprejmuit	Imobil contestat / necontestat	Alte observații		
-	-	-	-	-	-	Neîmprejmuit				



REGISTRUL CADASTRAL AL IMOBILELOR

ANEXA Nr. 2

UAT Lovrin

Zonă cooperativizată (Co)

Sector cadastral nr. 67

1. DESCRIEREA IMOBILULUI																
DATE TEREN											DATE CONSTRUCȚII					
Identificator teren	Adresă imobil	Număr cadastral	Nr. CF	Id.ETERRA	Suprafața măsurată	Intravilan / extra.(I/E)	Nr. top.	Nr. tarla	Nr. parcelă	Categorie folosință	Identificator construcție	Cod grupă destinație	Suprafața construită	Nr. niveluri	Nr. CF	Constr. cu acte (DA/NU)
2989	Intravilan, Loc. Lovrin, UAT. Lovrin, Jud. Timiș		3870 Lovrin	400788	2669	I	802/62;802/61			A						

2. PROPRIETATEA / POSESIA													
Titularul dreptului / posesiei			Data nașterii / CUI	Domiciliu / Sediul	Cota parte	Identificator entitate asociată	Cotă parte teren UI	Mod de dobândire	Act juridic				Obs. privitoare la proprietar
Nume / Denumire	Inițiala tatălui	Prenume							Tip act	Nr. act / data	Emitent	Descr. supl.	
LAZURCĂ		ADELA-CRISTINA	24.03.1974	Loc. Lovrin, UAT. Lovrin, Jud. Timiș	1/4	2989		Succesiune	act notarial	669 / 17.11.2017	Lambert Eduard		
VENTER		IOACHIM	31.03.1983	Loc. Lovrin, UAT. Lovrin, Jud. Timiș	1/4	2989		Succesiune	act notarial	669 / 17.11.2017	Lambert Eduard		fiu
HEINZ-VENTER		CRISTIAN	13.06.1972	Loc. Lovrin, UAT. Lovrin, Jud. Timiș	1/6	2989		Succesiune	act notarial	157 / 22.05.2020	Lambert Eduard		
LAZURCĂ		ADELA-CRISTINA	24.03.1974	Loc. Lovrin, UAT. Lovrin, Jud. Timiș	1/6	2989		Succesiune	act notarial	157 / 22.05.2020	Lambert Eduard		
VENTER		IOACHIM	31.03.1983	Loc. Lovrin, UAT. Lovrin, Jud. Timiș	1/6	2989		Succesiune	act notarial	157 / 22.05.2020	Lambert Eduard		

3. SARCINI / DEZMEMBRĂMINTE													
Titular			Data nașterii / CUI	Domiciliu / Sediul	Tipul sarcinii sau al dezmembrămintelor dreptului de proprietate	Cota parte	Identificator entitate asociată	Act juridic				Valoare ipotecă	Tip monedă
Nume / Denumire	Inițiala tatălui	Prenume						Tip act	Nr. act / data	Emitent	Descr. supl.		
-	-	-	-	-	-	-	-	-	-	-	-	-	-

4. NOTĂRI, PROCESE, INTERDICȚII						5. OBSERVAȚII			
Tipul notării	Tip act	Nr. act / data	Emitent	Descr. supl.	Identificator entitate asociată	Imobil împrejmuit / neîmprejmuit	Imobil contestat / necontestat	Alte observații	
-	-	-	-	-	-	Neîmprejmuit			



REGISTRUL CADASTRAL AL IMOBILELOR

ANEXA Nr. 2

UAT Lovrin

Zonă cooperativizată (Co)

Sector cadastral nr. 67

1. DESCRIEREA IMOBILULUI																
DATE TEREN											DATE CONSTRUCȚII					
Identificator teren	Adresă imobil	Număr cadastral	Nr. CF	Id.ETERRA	Suprafața măsurată	Intravilan / extra.(I/E)	Nr. top.	Nr. tarla	Nr. parcelă	Categorie folosință	Identificator construcție	Cod grupă destinație	Suprafața construită	Nr. niveluri	Nr. CF	Constr. cu acte (DA/NU)
2990	Intravilan, Loc. Lovrin, UAT. Lovrin, Jud. Timiș		2062Lovrin	401301	3618	I	802/63			A						

2. PROPRIETATEA / POSESIA													
Titularul dreptului / posesiei			Data nașterii / CUI	Domiciliu / Sediul	Cota parte	Identificator entitate asociată	Cotă parte teren UI	Mod de dobândire	Act juridic				Obs. privitoare la proprietar
Nume / Denumire	Inițiala tatălui	Prenume							Tip act	Nr. act / data	Emitent	Descr. supl.	
LAZURCĂ		ADELA-CRISTINA	24.03.1974	Loc. Lovrin, UAT. Lovrin, Jud. Timiș	1/4	2990		Succesiune	act notarial	669 / 17.11.2017	Lambert Eduard		
VENTER		IOACHIM	31.03.1983	Loc. Lovrin, UAT. Lovrin, Jud. Timiș	1/4	2990		Succesiune	act notarial	669 / 17.11.2017	Lambert Eduard		fiu
HEINZ-VENTER		CRISTIAN	13.06.1972	Loc. Lovrin, UAT. Lovrin, Jud. Timiș	1/6	2990		Succesiune	act notarial	157 / 22.05.2020	Lambert Eduard		
LAZURCĂ		ADELA-CRISTINA	24.03.1974	Loc. Lovrin, UAT. Lovrin, Jud. Timiș	1/6	2990		Succesiune	act notarial	157 / 22.05.2020	Lambert Eduard		
VENTER		IOACHIM	31.03.1983	Loc. Lovrin, UAT. Lovrin, Jud. Timiș	1/6	2990		Succesiune	act notarial	157 / 22.05.2020	Lambert Eduard		

3. SARCINI / DEZMEMBRĂMINTE													
Titular			Data nașterii / CUI	Domiciliu / Sediul	Tipul sarcinii sau al dezmembrămintelor dreptului de proprietate	Cota parte	Identificator entitate asociată	Act juridic				Valoare ipotecă	Tip monedă
Nume / Denumire	Inițiala tatălui	Prenume						Tip act	Nr. act / data	Emitent	Descr. supl.		
-	-	-	-	-	-	-	-	-	-	-	-	-	-

4. NOTĂRI, PROCESE, INTERDICȚII						5. OBSERVAȚII			
Tipul notării	Tip act	Nr. act / data	Emitent	Descr. supl.	Identificator entitate asociată	Imobil împrejmuit / neîmprejmuit	Imobil contestat / necontestat	Alte observații	
-	-	-	-	-	-	Neîmprejmuit			



REGISTRUL CADASTRAL AL IMOBILELOR

ANEXA Nr. 2

UAT Lovrin

Zonă cooperativizată (Co)

Sector cadastral nr. 67

1. DESCRIEREA IMOBILULUI																
DATE TEREN											DATE CONSTRUCȚII					
Identificator teren	Adresă imobil	Număr cadastral	Nr. CF	Id.ETERRA	Suprafața măsurată	Intravilan / extra.(I/E)	Nr. top.	Nr. tarla	Nr. parcelă	Categorie folosință	Identificator construcție	Cod grupă destinație	Suprafața construită	Nr. niveluri	Nr. CF	Constr. cu acte (DA/NU)
2991	Intravilan, Loc. Lovrin, UAT. Lovrin, Jud. Timiș		2062Lovrin	401302	698	I	802/64			A						

2. PROPRIETATEA / POSESIA													
Titularul dreptului / posesiei			Data nașterii / CUI	Domiciliu / Sediul	Cota parte	Identificator entitate asociată	Cotă parte teren UI	Mod de dobândire	Act juridic				Obs. privitoare la proprietar
Nume / Denumire	Inițiala tatălui	Prenume							Tip act	Nr. act / data	Emitent	Descr. supl.	
LAZURCĂ		ADELA-CRISTINA	24.03.1974	Loc. Lovrin, UAT. Lovrin, Jud. Timiș	1/4	2991		Succesiune	act notarial	669 / 17.11.2017	Lambert Eduard		
VENTER		IOACHIM	31.03.1983	Loc. Lovrin, UAT. Lovrin, Jud. Timiș	1/4	2991		Succesiune	act notarial	669 / 17.11.2017	Lambert Eduard		fiu
HEINZ-VENTER		CRISTIAN	13.06.1972	Loc. Lovrin, UAT. Lovrin, Jud. Timiș	1/6	2991		Succesiune	act notarial	157 / 22.05.2020	Lambert Eduard		
LAZURCĂ		ADELA-CRISTINA	24.03.1974	Loc. Lovrin, UAT. Lovrin, Jud. Timiș	1/6	2991		Succesiune	act notarial	157 / 22.05.2020	Lambert Eduard		
VENTER		IOACHIM	31.03.1983	Loc. Lovrin, UAT. Lovrin, Jud. Timiș	1/6	2991		Succesiune	act notarial	157 / 22.05.2020	Lambert Eduard		

3. SARCINI / DEZMEMBRĂMINTE													
Titular			Data nașterii / CUI	Domiciliu / Sediul	Tipul sarcinii sau al dezmembrămintelor dreptului de proprietate	Cota parte	Identificator entitate asociată	Act juridic				Valoare ipotecă	Tip monedă
Nume / Denumire	Inițiala tatălui	Prenume						Tip act	Nr. act / data	Emitent	Descr. supl.		
-	-	-	-	-	-	-	-	-	-	-	-	-	-

4. NOTĂRI, PROCESE, INTERDICȚII						5. OBSERVAȚII			
Tipul notării	Tip act	Nr. act / data	Emitent	Descr. supl.	Identificator entitate asociată	Imobil împrejmuit / neîmprejmuit	Imobil contestat / necontestat	Alte observații	
-	-	-	-	-	-	Neîmprejmuit			



REGISTRUL CADASTRAL AL IMOBILELOR

ANEXA Nr. 2

UAT Lovrin

Zonă cooperativizată (Co)

Sector cadastral nr. 67

1. DESCRIEREA IMOBILULUI																
DATE TEREN											DATE CONSTRUCȚII					
Identificator teren	Adresă imobil	Număr cadastral	Nr. CF	Id.ETERRA	Suprafața măsurată	Intravilan / extra.(I/E)	Nr. top.	Nr. tarla	Nr. parcelă	Categorie folosință	Identificator construcție	Cod grupă destinație	Suprafața construită	Nr. niveluri	Nr. CF	Constr. cu acte (DA/NU)
2992	Intravilan, Loc. Lovrin, UAT. Lovrin, Jud. Timiș		1190 Lovrin	400787	1924	I	802/65			A						

2. PROPRIETATEA / POSESIA															
Titularul dreptului / posesiei			Data nașterii / CUI	Domiciliu / Sediul	Cota parte	Identificator entitate asociată	Cotă parte teren UI	Mod de dobândire	Act juridic				Obs. privitoare la proprietar		
Nume / Denumire	Inițiala tatălui	Prenume							Tip act	Nr. act / data	Emitent	Descr. supl.			
LAZURCĂ		ADELA-CRISTINA	24.03.1974	Loc. Timisoara, Str. Arhitect Victor Vlad, Nr.11, Bl.39/c, Ap.5, UAT. Timișoara, Jud. Timiș	1/4	2992		Succesiune	act notarial	669 / 17.11.2017	Lambert Eduard				
VENTER		IOACHIM	31.03.1983	Loc. Lovrin, UAT. Lovrin, Jud. Timiș	1/4	2992		Succesiune	act notarial	669 / 17.11.2017	Lambert Eduard		fiu		
VENTER		IOACHIM	31.03.1983	Loc. Lovrin, UAT. Lovrin, Jud. Timiș	1/6	2992		Succesiune	act notarial	157 / 22.05.2020	Lambert Eduard				
HEINZ-VENTER		CRISTIAN	13.06.1972	Loc. Lovrin, UAT. Lovrin, Jud. Timiș	1/6	2992		Succesiune	act notarial	157 / 22.05.2020	Lambert Eduard				
LAZURCĂ		ADELA-CRISTINA	24.03.1974	Loc. Timisoara, Str. Arhitect Victor Vlad, Nr.11, Bl.39/c, Ap.5, UAT. Timișoara, Jud. Timiș	1/6	2992		Succesiune	act notarial	157 / 22.05.2020	Lambert Eduard				

3. SARCINI / DEZMEMBRĂMINTE															
Titular			Data nașterii / CUI	Domiciliu / Sediul	Tipul sarcinii sau al dezmembrămintelor dreptului de proprietate	Cota parte	Identificator entitate asociată	Act juridic				Valoare ipotecă	Tip monedă		
Nume / Denumire	Inițiala tatălui	Prenume						Tip act	Nr. act / data	Emitent	Descr. supl.				
-	-	-	-	-	-	-	-	-	-	-	-	-	-		

4. NOTĂRI, PROCESE, INTERDICȚII							5. OBSERVAȚII				
Tipul notării	Tip act	Nr. act / data	Emitent	Descr. supl.	Identificator entitate asociată	Imobil împrejmuit / neîmprejmuit	Imobil contestat / necontestat	Alte observații			
-	-	-	-	-	-	Neîmprejmuit					



REGISTRUL CADASTRAL AL IMOBILELOR

ANEXA Nr. 2

UAT Lovrin

Zonă cooperativizată (Co)

Sector cadastral nr. 67

1. DESCRIEREA IMOBILULUI																
DATE TEREN											DATE CONSTRUCȚII					
Identificator teren	Adresă imobil	Număr cadastral	Nr. CF	Id.ETERRA	Suprafața măsurată	Intravilan / extra.(I/E)	Nr. top.	Nr. tarla	Nr. parcelă	Categorie folosință	Identificator construcție	Cod grupă destinație	Suprafața construită	Nr. niveluri	Nr. CF	Constr. cu acte (DA/NU)
2993	Intravilan, Loc. Lovrin, UAT. Lovrin, Jud. Timiș		2151 Lovrin	401094	529	I	802/66			A						

2. PROPRIETATEA / POSESIA													
Titularul dreptului / posesiei			Data nașterii / CUI	Domiciliu / Sediul	Cota parte	Identificator entitate asociată	Cotă parte teren UI	Mod de dobândire	Act juridic				Obs. privitoare la proprietar
Nume / Denumire	Inițiala tatălui	Prenume							Tip act	Nr. act / data	Emitent	Descr. supl.	
LIT		ANNA		Loc. Lovrin, UAT. Lovrin, Jud. Timiș	1/2	2993		Succesiune	act notarial	463 / 16.08.2018	Lambert Eduard		
LITZ		NICOLAE		Loc. Lovrin, UAT. Lovrin, Jud. Timiș	1/2	2993		Convenție	act notarial	CVC FN / 01.01.1967	-		minor

3. SARCINI / DEZMEMBRĂMINTE													
Titular			Data nașterii / CUI	Domiciliu / Sediul	Tipul sarcinii sau al dezmembrămintelor dreptului de proprietate	Cota parte	Identificator entitate asociată	Act juridic				Valoare ipotecă	Tip monedă
Nume / Denumire	Inițiala tatălui	Prenume						Tip act	Nr. act / data	Emitent	Descr. supl.		
-	-	-	-	-	-	-	-	-	-	-	-	-	-

4. NOTĂRI, PROCESE, INTERDICȚII							5. OBSERVAȚII			
Tipul notării	Tip act	Nr. act / data	Emitent	Descr. supl.	Identificator entitate asociată	Imobil împrejmuit / neîmprejmuit	Imobil contestat / necontestat	Alte observații		
-	-	-	-	-	-	Neîmprejmuit				



REGISTRUL CADASTRAL AL IMOBILELOR

ANEXA Nr. 2

UAT Lovrin

Zonă cooperativizată (Co)

Sector cadastral nr. 67

1. DESCRIEREA IMOBILULUI																
DATE TEREN										DATE CONSTRUCȚII						
Identificator teren	Adresă imobil	Număr cadastral	Nr. CF	Id.ETERRA	Suprafața măsurată	Intravilan / extra.(I/E)	Nr. top.	Nr. tarla	Nr. parcelă	Categorie folosință	Identificator construcție	Cod grupă destinație	Suprafața construită	Nr. niveluri	Nr. CF	Constr. cu acte (DA/NU)
2994	Intravilan, Loc. Lovrin, UAT. Lovrin, Jud. Timiș		2151 Lovrin	401093	1057	I	802/67			A						

2. PROPRIETATEA / POSESIA													
Titularul dreptului / posesiei			Data nașterii / CUI	Domiciliu / Sediul	Cota parte	Identificator entitate asociată	Cotă parte teren UI	Mod de dobândire	Act juridic				Obs. privitoare la proprietar
Nume / Denumire	Inițiala tatălui	Prenume							Tip act	Nr. act / data	Emitent	Descr. supl.	
LITZ		NICOLAE		Loc. Lovrin, UAT. Lovrin, Jud. Timiș	1/2	2994		Convenție	act notarial	CVC FN / 01.01.1967	-		minor
LIT		ANNA		Loc. Lovrin, UAT. Lovrin, Jud. Timiș	1/2	2994		Succesiune	act notarial	463 / 16.08.2018	Lambert Eduard		

3. SARCINI / DEZMEMBRĂMINTE													
Titular			Data nașterii / CUI	Domiciliu / Sediul	Tipul sarcinii sau al dezmembrămintelor dreptului de proprietate	Cota parte	Identificator entitate asociată	Act juridic				Valoare ipotecă	Tip monedă
Nume / Denumire	Inițiala tatălui	Prenume						Tip act	Nr. act / data	Emitent	Descr. supl.		
-	-	-	-	-	-	-	-	-	-	-	-	-	-

4. NOTĂRI, PROCESE, INTERDICȚII							5. OBSERVAȚII			
Tipul notării	Tip act	Nr. act / data	Emitent	Descr. supl.	Identificator entitate asociată	Imobil împrejmuit / neîmprejmuit	Imobil contestat / necontestat	Alte observații		
-	-	-	-	-	-	Neîmprejmuit				



REGISTRUL CADASTRAL AL IMOBILELOR

ANEXA Nr. 2

UAT Lovrin

Zonă cooperativizată (Co)

Sector cadastral nr. 67

1. DESCRIEREA IMOBILULUI																
DATE TEREN										DATE CONSTRUCȚII						
Identificator teren	Adresă imobil	Număr cadastral	Nr. CF	Id.ETERRA	Suprafața măsurată	Intravilan / extra.(I/E)	Nr. top.	Nr. tarla	Nr. parcelă	Categorie folosință	Identificator construcție	Cod grupă destinație	Suprafața construită	Nr. niveluri	Nr. CF	Constr. cu acte (DA/NU)
2995	Intravilan, Loc. Lovrin, UAT. Lovrin, Jud. Timiș		2151 Lovrin	401095	529	I	802/68			A						

2. PROPRIETATEA / POSESIA													
Titularul dreptului / posesiei			Data nașterii / CUI	Domiciliu / Sediul	Cota parte	Identificator entitate asociată	Cotă parte teren UI	Mod de dobândire	Act juridic				Obs. privitoare la proprietar
Nume / Denumire	Inițiala tatălui	Prenume							Tip act	Nr. act / data	Emitent	Descr. supl.	
LITZ		NICOLAE		Loc. Lovrin, UAT. Lovrin, Jud. Timiș	1/2	2995		Convenție	act notarial	CVC FN / 01.01.1967	BNP		minor
LIT		ANNA		Loc. Lovrin, UAT. Lovrin, Jud. Timiș	1/2	2995		Succesiune	act notarial	463 / 16.08.2018	Lambert Eduard		

3. SARCINI / DEZMEMBRĂMINTE													
Titular			Data nașterii / CUI	Domiciliu / Sediul	Tipul sarcinii sau al dezmembrămintelor dreptului de proprietate	Cota parte	Identificator entitate asociată	Act juridic				Valoare ipotecă	Tip monedă
Nume / Denumire	Inițiala tatălui	Prenume						Tip act	Nr. act / data	Emitent	Descr. supl.		
-	-	-	-	-	-	-	-	-	-	-	-	-	-

4. NOTĂRI, PROCESE, INTERDICȚII							5. OBSERVAȚII			
Tipul notării	Tip act	Nr. act / data	Emitent	Descr. supl.	Identificator entitate asociată	Imobil împrejmuit / neîmprejmuit	Imobil contestat / necontestat	Alte observații		
-	-	-	-	-	-	Neîmprejmuit				



REGISTRUL CADASTRAL AL IMOBILELOR

ANEXA Nr. 2

UAT Lovrin

Zonă cooperativizată (Co)

Sector cadastral nr. 67

1. DESCRIEREA IMOBILULUI																	
DATE TEREN											DATE CONSTRUCȚII						
Identificator teren	Adresă imobil		Număr cadastral	Nr. CF	Id. ETERRA	Suprafața măsurată	Intravilan / extra.(I/E)	Nr. top.	Nr. tarla	Nr. parcelă	Categorie folosință	Identificator construcție	Cod grupă destinație	Suprafața construită	Nr. niveluri	Nr. CF	Constr. cu acte (DA/NU)
2996	Tarla: -, Parcela: -			2171 Lovrin		1458	E	802/58			A						

2. PROPRIETATEA / POSESIA															
Titularul dreptului / posesiei			Data nașterii / CUI	Domiciliu / Sediu	Cota parte	Identificator entitate asociată	Cotă parte teren UI	Mod de dobândire	Act juridic				Obs. privitoare la proprietar		
Nume / Denumire	Inițiala tatălui	Prenume							Tip act	Nr. act / data	Emitent	Descr. supl.			
PROPRIETAR		NEIDENTIFICAT		Loc. Neidentificata, UAT. Lovrin, Jud. Timiș	1/1	2996		Lege	act administrativ	5605 / 12.12.2025	PRIMARIA COMUNEI LOVRIN				

3. SARCINI / DEZMEMBRĂMINTE															
Titular			Data nașterii / CUI	Domiciliu / Sediu	Tipul sarcinii sau al dezmembrămintelor dreptului de proprietate	Cota parte	Identificator entitate asociată	Act juridic				Valoare ipotecă	Tip monedă		
Nume / Denumire	Inițiala tatălui	Prenume						Tip act	Nr. act / data	Emitent	Descr. supl.				
-	-	-	-	-	-	-	-	-	-	-	-	-	-		

4. NOTĂRI, PROCESE, INTERDICȚII											5. OBSERVAȚII				
Tipul notării	Tip act	Nr. act / data	Emitent	Descr. supl.	Identificator entitate asociată	Imobil împrejmuit / neîmprejmuit	Imobil contestat / necontestat	Alte observații							
Se noteaza mentiunea de proprietar neidentificat.	act normativ	L 7 / 13.03.1996	PARLAMENTUL ROMANIEI	(art.13)	2996	Neîmprejmuit									



REGISTRUL CADASTRAL AL IMOBILELOR

ANEXA Nr. 2

UAT Lovrin

Zonă cooperativizată (Co)

Sector cadastral nr. 67

1. DESCRIEREA IMOBILULUI																	
DATE TEREN											DATE CONSTRUCȚII						
Identificator teren	Adresă imobil		Număr cadastral	Nr. CF	Id. ETERRA	Suprafața măsurată	Intravilan / extra.(I/E)	Nr. top.	Nr. tarla	Nr. parcelă	Categorie folosință	Identificator construcție	Cod grupă destinație	Suprafața construită	Nr. niveluri	Nr. CF	Constr. cu acte (DA/NU)
2997	Tarla: -, Parcela: -			2146 Lovrin		2079	E	802/57			A						

2. PROPRIETATEA / POSESIA															
Titularul dreptului / posesiei			Data nașterii / CUI	Domiciliu / Sediu	Cota parte	Identificator entitate asociată	Cotă parte teren UI	Mod de dobândire	Act juridic				Obs. privitoare la proprietar		
Nume / Denumire	Inițiala tatălui	Prenume							Tip act	Nr. act / data	Emitent	Descr. supl.			
PROPRIETAR		NEIDENTIFICAT		Loc. Neidentificata, UAT. Lovrin, Jud. Timiș	1/1	2997		Lege	act administrativ	5605 / 12.12.2025	PRIMARIA COMUNEI LOVRIN				

3. SARCINI / DEZMEMBRĂMINTE															
Titular			Data nașterii / CUI	Domiciliu / Sediu	Tipul sarcinii sau al dezmembrămintelor dreptului de proprietate	Cota parte	Identificator entitate asociată	Act juridic				Valoare ipotecă	Tip monedă		
Nume / Denumire	Inițiala tatălui	Prenume						Tip act	Nr. act / data	Emitent	Descr. supl.				
-	-	-	-	-	-	-	-	-	-	-	-	-	-		

4. NOTĂRI, PROCESE, INTERDICȚII											5. OBSERVAȚII				
Tipul notării	Tip act	Nr. act / data	Emitent	Descr. supl.	Identificator entitate asociată	Imobil împrejmuit / neîmprejmuit	Imobil contestat / necontestat	Alte observații							
Se noteaza mentiunea de proprietar neidentificat.	act normativ	L 7 / 13.03.1996	PARLAMENTUL ROMANIEI	(art.13)	2997	Neîmprejmuit									



REGISTRUL CADASTRAL AL IMOBILELOR

ANEXA Nr. 2

UAT Lovrin

Zonă cooperativizată (Co)

Sector cadastral nr. 67

1. DESCRIEREA IMOBILULUI																	
DATE TEREN											DATE CONSTRUCȚII						
Identificator teren	Adresă imobil		Număr cadastral	Nr. CF	Id. ETERRA	Suprafața măsurată	Intravilan / extra.(I/E)	Nr. top.	Nr. tarla	Nr. parcelă	Categorie folosință	Identificator construcție	Cod grupă destinație	Suprafața construită	Nr. niveluri	Nr. CF	Constr. cu acte (DA/NU)
2998	Tarla: -, Parcela: -					377	E				DR						

2. PROPRIETATEA / POSESIA															
Titularul dreptului / posesiei			Data nașterii / CUI	Domiciliu / Sediu	Cota parte	Identificator entitate asociată	Cotă parte teren UI	Mod de dobândire	Act juridic				Obs. privitoare la proprietar		
Nume / Denumire	Inițiala tatălui	Prenume							Tip act	Nr. act / data	Emitent	Descr. supl.			
PROPRIETAR		NEIDENTIFICAT		Loc. Neidentificata, UAT. Lovrin, Jud. Timiș	1/1	2998		Lege	act administrativ	5605 / 12.12.2025	PRIMARIA COMUNEI LOVRIN				

3. SARCINI / DEZMEMBRĂMINTE															
Titular			Data nașterii / CUI	Domiciliu / Sediu	Tipul sarcinii sau al dezmembrămintelor dreptului de proprietate	Cota parte	Identificator entitate asociată	Act juridic				Valoare ipotecă	Tip monedă		
Nume / Denumire	Inițiala tatălui	Prenume						Tip act	Nr. act / data	Emitent	Descr. supl.				
-	-	-	-	-	-	-	-	-	-	-	-	-	-		

4. NOTĂRI, PROCESE, INTERDICȚII											5. OBSERVAȚII				
Tipul notării	Tip act	Nr. act / data	Emitent	Descr. supl.	Identificator entitate asociată	Imobil împrejmuit / neîmprejmuit	Imobil contestat / necontestat	Alte observații							
Se noteaza mentiunea de proprietar neidentificat. Rezerva la dispozitia locala de fond funciar	act normativ	L 7 / 13.03.1996	PARLAMENTUL ROMANIEI	(art.13)	2998	Neîmprejmuit									

