

REGISTRUL CADASTRAL AL IMOBILELOR

ANEXA Nr. 2

UAT Lovrin

Zonă cooperativizată (Co)

Sector cadastral nr. 35

1. DESCRIEREA IMOBILULUI																
DATE TEREN										DATE CONSTRUCȚII						
Identificator teren	Adresă imobil	Număr cadastral	Nr. CF	Id.ETERRA	Suprafața măsurată	Intravilan / extra.(I/E)	Nr. top.	Nr. tarla	Nr. parcelă	Categorie folosință	Identificator construcție	Cod grupă destinație	Suprafața construită	Nr. niveluri	Nr. CF	Constr. cu acte (DA/NU)
2723	Intravilan, Loc. Lovrin, UAT. Lovrin, Jud. Timiș		2392 LOVRIN		11331	I	802/98/a/1			A						

2. PROPRIETATEA / POSESIA													
Titularul dreptului / posesiei			Data nașterii / CUI	Domiciliu / Sediul	Cota parte	Identificator entitate asociată	Cotă parte teren UI	Mod de dobândire	Act juridic				Obs. privitoare la proprietar
Nume / Denumire	Inițiala tatălui	Prenume							Tip act	Nr. act / data	Emitent	Descr. supl.	
COMUNA LOVRIN			999999999999999999	Loc. Lovrin, UAT. Lovrin, Jud. Timiș	1/1	2723		Lege	act administrativ	ACT FN / 03.07.1901	-	HCL nr. 7/29.01.2026 emis de Consiliu Local Lovrin	

3. SARCINI / DEZMEMBRĂMINTE													
Titular			Data nașterii / CUI	Domiciliu / Sediul	Tipul sarcinii sau al dezmembrămintelor dreptului de proprietate	Cota parte	Identificator entitate asociată	Act juridic				Valoare ipotecă	Tip monedă
Nume / Denumire	Inițiala tatălui	Prenume						Tip act	Nr. act / data	Emitent	Descr. supl.		
-	-	-	-	-	-	-	-	-	-	-	-	-	-

4. NOTĂRI, PROCESE, INTERDICȚII						5. OBSERVAȚII			
Tipul notării	Tip act	Nr. act / data	Emitent	Descr. supl.	Identificator entitate asociată	Imobil împrejmuit / neîmprejmuit	Imobil contestat / necontestat	Alte observații	
-	-	-	-	-	-	Neîmprejmuit		LOT 2 - diferenta de suprafata se regasese la ID 2951	



REGISTRUL CADASTRAL AL IMOBILELOR

ANEXA Nr. 2

UAT Lovrin

Zonă cooperativizată (Co)

Sector cadastral nr. 35

1. DESCRIEREA IMOBILULUI																
DATE TEREN											DATE CONSTRUCȚII					
Identificator teren	Adresă imobil	Număr cadastral	Nr. CF	Id.ETERRA	Suprafața măsurată	Intravilan / extra.(I/E)	Nr. top.	Nr. tarla	Nr. parcelă	Categorie folosință	Identificator construcție	Cod grupă destinație	Suprafața construită	Nr. niveluri	Nr. CF	Constr. cu acte (DA/NU)
2935	Intravilan, Loc. Lovrin, Str. Nicolae Balcescu, Nr.32, UAT. Lovrin, Jud. Timiș		4206 LOVRIN	402554	1031	I	802/98/b/1			CC	1	CL	208	1	402554-C1	DA
						I	802/98/b/1			A	2	CA	30	1	402554-C2	DA
											3	CA	10	1	402554-C3	DA

2. PROPRIETATEA / POSESIA															
Titularul dreptului / posesiei			Data nașterii / CUI	Domiciliu / Sediul	Cota parte	Identificator entitate asociată	Cotă parte teren UI	Mod de dobândire	Act juridic				Obs. privitoare la proprietar		
Nume / Denumire	Inițiala tatălui	Prenume							Tip act	Nr. act / data	Emitent	Descr. supl.			
DOMOCOS		SIMINA-ANDREEA	04.02.1993	Loc. Lovrin, UAT. Lovrin, Jud. Timiș	1/1	2935, C1		Convenție	act notarial	118 / 21.04.2021	FLOREA AMELIA-CASIA		necasad. bun propriu, nuda proprietate		
DOMOCOS		SIMINA-ANDREEA	04.02.1993	Loc. Lovrin, UAT. Lovrin, Jud. Timiș	1/1	C2, C3		Construire	act administrativ	Adeverinta nr. 5600 / 12.12.2025	PRIMARIA COMUNEI LOVRIN				

3. SARCINI / DEZMEMBRĂMINTE															
Titular			Data nașterii / CUI	Domiciliu / Sediul	Tipul sarcinii sau al dezmembrămintelor dreptului de proprietate	Cota parte	Identificator entitate asociată	Act juridic				Valoare ipotecă	Tip monedă		
Nume / Denumire	Inițiala tatălui	Prenume						Tip act	Nr. act / data	Emitent	Descr. supl.				
DOMOCOS		MARIA	12.07.1962	Loc. Lovrin, UAT. Lovrin, Jud. Timiș	Uzucruț viager	1/1	2935, C1	act notarial	118 / 21.04.2021	FLOREA AMELIA-CASIA					

4. NOTĂRI, PROCESE, INTERDICȚII								5. OBSERVAȚII							
Tipul notării	Tip act	Nr. act / data	Emitent	Descr. supl.	Identificator entitate asociată	Imobil împrejmuit / neîmprejmuit	Imobil contestat / necontestat	Alte observații							
Se noteaza adresa imobilului ca fiind Str. Nicolae Balcescu si se schimba nr. postal vechi 985 in nr postal nou 32	act administrativ	Adeverinta nr. 5586 / 12.12.2025	PRIMARIA COMUNEI LOVRIN		2935, C1, C2, C3	Împrejmuit									



REGISTRUL CADASTRAL AL IMOBILELOR

ANEXA Nr. 2

UAT Lovrin
Zonă cooperativizată (Co)

Sector cadastral nr. 35

1. DESCRIEREA IMOBILULUI																
DATE TEREN											DATE CONSTRUCȚII					
Identificator teren	Adresă imobil	Număr cadastral	Nr. CF	Id.ETERRA	Suprafața măsurată	Intravilan / extra.(I/E)	Nr. top.	Nr. tarla	Nr. parcelă	Categorie folosință	Identificator construcție	Cod grupă destinație	Suprafața construită	Nr. niveluri	Nr. CF	Constr. cu acte (DA/NU)
2936	Intravilan, Loc. Lovrin, Str. Nicolae Balcescu, Nr.30, UAT. Lovrin, Jud. Timiș		4207 LOVRIN	400738	865	I	802/98/b/2			CC	1	CL	122	1	400738-C1	DA
						I	802/98/b/2			A	2	CL	66	2	400738-C2	DA

2. PROPRIETATEA / POSESIA															
Titularul dreptului / posesiei			Data nașterii / CUI	Domiciliu / Sediul	Cota parte	Identificator entitate asociată	Cotă parte teren UI	Mod de dobândire	Act juridic				Obs. privitoare la proprietar		
Nume / Denumire	Inițiala tatălui	Prenume							Tip act	Nr. act / data	Emitent	Descr. supl.			
PUIU		LIVIU-MIRCEA	04.05.1963	Loc. Lovrin, UAT. Lovrin, Jud. Timiș	1/1	2936, C1		Succesiune	act notarial	CM.188 / 06.06.2025	Frunza Alexandra Emilia		casatorit cu		
PUIU		ELENA-LĂCRĂMIOARA	06.02.1974	Loc. Lovrin, UAT. Lovrin, Jud. Timiș									bun comun		
PUIU		LIVIU-MIRCEA		Loc. Lovrin, UAT. Lovrin, Jud. Timiș	1/1	C2		Construire	act administrativ	Adeverinta nr. 5600 / 12.12.2025	PRIMARIA COMUNEI LOVRIN				
PUIU		ELENA-LĂCRĂMIOARA		Loc. Lovrin, UAT. Lovrin, Jud. Timiș											

3. SARCINI / DEZMEMBRĂMINTE															
Titular			Data nașterii / CUI	Domiciliu / Sediul	Tipul sarcinii sau al dezmembrămintelor dreptului de proprietate	Cota parte	Identificator entitate asociată	Act juridic				Valoare ipotecă	Tip monedă		
Nume / Denumire	Inițiala tatălui	Prenume						Tip act	Nr. act / data	Emitent	Descr. supl.				
-	-	-	-	-	-	-	-	-	-	-	-	-	-		

4. NOTĂRI, PROCESE, INTERDICȚII											5. OBSERVAȚII				
Tipul notării	Tip act	Nr. act/ data	Emitent	Descr. supl.	Identificator entitate asociată	Imobil împrejmuit/ neîmprejmuit	Imobil contestat/ necontestat	Alte observații							
Se noteaza adresa imobilului ca fiind Str. Nicolae Balcescu si se schimba nr. postal vechi 986 in nr postal nou 30	act administrativ	Adeverinta nr. 5586 / 12.12.2025	PRIMARIA COMUNEI LOVRIN		2936, C1, C2	Împrejmuit									



REGISTRUL CADASTRAL AL IMOBILELOR

ANEXA Nr. 2

UAT Lovrin

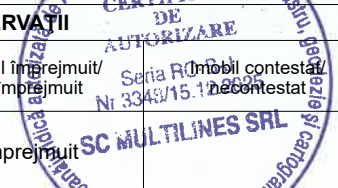

Zonă cooperativizată (Co)

Sector cadastral nr. 35

1. DESCRIEREA IMOBILULUI																
DATE TEREN											DATE CONSTRUCȚII					
Identificator teren	Adresă imobil	Număr cadastral	Nr. CF	Id.ETERRA	Suprafața măsurată	Intravilan / extra.(I/E)	Nr. top.	Nr. tarla	Nr. parcelă	Categorie folosință	Identificator construcție	Cod grupă destinație	Suprafața construită	Nr. niveluri	Nr. CF	Constr. cu acte (DA/NU)
2937	Intravilan, Loc. Lovrin, Str. Nicolae Balcescu, Nr.28, UAT. Lovrin, Jud. Timiș		4208 LOVRIN	401919	881	I	802/98/b/3			CC	1	CL	96	1	401919-C1	DA
						I	802/98/b/3			A	2	CL	34	1	401919-C2	DA
											3	CA	37	1	401919-C3	DA
											4	CA	6	1	401919-C4	DA

2. PROPRIETATEA / POSESIA															
Titularul dreptului / posesiei			Data nașterii / CUI	Domiciliu / Sediul	Cota parte	Identificator entitate asociată	Cotă parte teren UI	Mod de dobândire	Act juridic				Obs. privitoare la proprietar		
Nume / Denumire	Inițiala tatălui	Prenume							Tip act	Nr. act / data	Emitent	Descr. supl.			
COZORICI		GHEORGHE		Loc. Lovrin, UAT. Lovrin, Jud. Timiș	1/1	C1		Convenție	act notarial	CVC FN / 01.01.1997			si		
COZORICI		ELENA		Loc. Lovrin, UAT. Lovrin, Jud. Timiș									bun comun		
COMUNA LOVRIN			4914116	Loc. Lovrin, UAT. Lovrin, Jud. Timiș	300/881	2937		Lege	act administrativ	HCL 45/2016 / 29.11.2016	COMUNA LOVRIN		domeniu privat, in administrarea Consiliului Local Lovrin		
COZORICI		GHEORGHE	06.09.1965	Loc. Lovrin, Nr.987, UAT. Lovrin, Jud. Timiș	581/881	2937		Lege	act administrativ	HCL 45/2016 / 29.11.2016	COMUNA LOVRIN		cu sotia		
COZORICI		ELENA		Loc. Lovrin, UAT. Lovrin, Jud. Timiș											
COZORICI		GHEORGHE		Loc. Lovrin, UAT. Lovrin, Jud. Timiș	1/1	C2, C3, C4		Construire	act administrativ	Adeverinta nr. 5600 / 12.12.2025	PRIMARIA COMUNEI LOVRIN				
COZORICI		ELENA		Loc. Lovrin, UAT. Lovrin, Jud. Timiș											

3. SARCINI / DEZMEMBRĂMINTE															
Titular			Data nașterii / CUI	Domiciliu / Sediul	Tipul sarcinii sau al dezmembrămintelor dreptului de proprietate	Cota parte	Identificator entitate asociată	Act juridic				Valoare ipotecă	Tip monedă		
Nume / Denumire	Inițiala tatălui	Prenume						Tip act	Nr. act / data	Emitent	Descr. supl.				
-	-	-	-	-	-	-	-	-	-	-	-	-	-		

4. NOTĂRI, PROCESE, INTERDICȚII											5. OBSERVAȚII				
Tipul notării	Tip act	Nr. act/ data	Emitent	Descr. supl.	Identificator entitate asociată	Imobil împrejmuit/ neîmprejmuit	Imobil contestat/ necontestat	Alte observații							
Se noteaza adresa imobilului ca fiind Str. Nicolae Balcescu si se schimba nr. postal vechi 987 in nr postal nou 28	act administrativ	Adeverinta nr. 5586 / 12.12.2025	PRIMARIA COMUNEI LOVRIN		2937, C1, C2, C3, C4	Împrejmuit		 							

REGISTRUL CADASTRAL AL IMOBILELOR

ANEXA Nr. 2

UAT Lovrin

Zonă cooperativizată (Co)


Sector cadastral nr. 35

1. DESCRIEREA IMOBILULUI																
DATE TEREN											DATE CONSTRUCȚII					
Identificator teren	Adresă imobil	Număr cadastral	Nr. CF	Id.ETERRA	Suprafața măsurată	Intravilan / extra.(I/E)	Nr. top.	Nr. tarla	Nr. parcelă	Categorie folosință	Identificator construcție	Cod grupă destinație	Suprafața construită	Nr. niveluri	Nr. CF	Constr. cu acte (DA/NU)
2938	Intravilan, Loc. Lovrin, Str. Nicolae Balcescu, Nr.26, UAT. Lovrin, Jud. Timiș		4209 LOVRIN	402222	925	I	802/98/b/4			CC	1	CL	98	1	402222-C1	DA
						I	802/98/b/4			A	2	CA	26	1	402222-C2	DA
											3	CA	22	1	402222-C3	DA

2. PROPRIETATEA / POSESIA															
Titularul dreptului / posesiei			Data nașterii / CUI	Domiciliu / Sediul	Cota parte	Identificator entitate asociată	Cotă parte teren UI	Mod de dobândire	Act juridic				Obs. privitoare la proprietar		
Nume / Denumire	Inițiala tatălui	Prenume							Tip act	Nr. act / data	Emitent	Descr. supl.			
STATUL ROMAN			99999999999999	Loc. Lovrin, UAT. Lovrin, Jud. Timiș	1/1	2938		Lege	act normativ	223/1974 / 30.11.1987	stat				
BIȚUNĂ		ION	11.04.1962	Loc. Lovrin, UAT. Lovrin, Jud. Timiș	1/1	C1		Convenție	act administrativ	CV 4322/2008 / 08.11.2008	COMUNA LOVRIN		si sotia		
BIȚUNĂ		MARIA	29.05.1966	Loc. Lovrin, UAT. Lovrin, Jud. Timiș									bun comun		
BIȚUNĂ		ION		Loc. Lovrin, UAT. Lovrin, Jud. Timiș	1/1	C2, C3		Construire	act administrativ	Adeverinta nr. 5600 / 12.12.2025	PRIMARIA COMUNEI LOVRIN				
BIȚUNĂ		MARIA		Loc. Lovrin, UAT. Lovrin, Jud. Timiș											

3. SARCINI / DEZMEMBRĂMINTE													
Titular			Data nașterii / CUI	Domiciliu / Sediul	Tipul sarcinii sau al dezmembrămintelor dreptului de proprietate	Cota parte	Identificator entitate asociată	Act juridic				Valoare ipotecă	Tip monedă
Nume / Denumire	Inițiala tatălui	Prenume						Tip act	Nr. act / data	Emitent	Descr. supl.		
-	-	-	-	-	-	-	-	-	-	-	-	-	-

4. NOTĂRI, PROCESE, INTERDICȚII						5. OBSERVAȚII				
Tipul notării	Tip act	Nr. act / data	Emitent	Descr. supl.	Identificator entitate asociată	Imobil împrejmuit / neîmprejmuit	Imobil contestat / necontestat	Alte observații		
Se noteaza adresa imobilului ca fiind Str. Nicolae Balcescu si se schimba nr. postal vechi 988 in nr postal nou 26	act administrativ	Adeverinta nr. 5586 / 12.12.2025	PRIMARIA COMUNEI LOVRIN		2938, C1, C2, C3	Împrejmuit				




REGISTRUL CADASTRAL AL IMOBILELOR

ANEXA Nr. 2

UAT Lovrin
Zonă cooperativizată (Co)

Sector cadastral nr. 35

1. DESCRIEREA IMOBILULUI																
DATE TEREN										DATE CONSTRUCȚII						
Identificator teren	Adresă imobil	Număr cadastral	Nr. CF	Id.ETERRA	Suprafața măsurată	Intravilan / extra.(I/E)	Nr. top.	Nr. tarla	Nr. parcelă	Categorie folosință	Identificator construcție	Cod grupă destinație	Suprafața construită	Nr. niveluri	Nr. CF	Constr. cu acte (DA/NU)
2939	Intravilan, Loc. Lovrin, Str. Nicolae Balcescu, Nr.24, UAT. Lovrin, Jud. Timiș		4210 LOVRIN	400676	968	I	802/98/b/5			CC	1	CL	103	2	400676-C1	DA
						I	802/98/b/5			A	2	CA	87	1	400676-C2	DA
2. PROPRIETATEA / POSESIA																
Titularul dreptului / posesiei			Data nașterii / CUI	Domiciliu / Sediul	Cota parte	Identificator entitate asociată	Cotă parte teren UI	Mod de dobândire	Act juridic				Obs. privitoare la proprietar			
Nume / Denumire	Inițiala tatălui	Prenume							Tip act	Nr. act / data	Emitent	Descr. supl.				
COMUNA LOVRIN			9999999999999	Loc. Lovrin, UAT. Lovrin, Jud. Timiș	1/1	2939		Lege	act notarial	17/2008 / 01.01.2008	-	HCL nr. 7/29.01.2026 emis de Consiliu Local Lovrin	.patrimoniu privat			
DOMOCO Ș		SABIN-MIRCEA		Loc. Lovrin, UAT. Lovrin, Jud. Timiș	1/1	C1		Construire	act administrativ	975 / 15.03.2011	PRIMARIA LOVRIN	act administrativ nr. 968/15-03-2011 emis de PRIMARIA LOVRIN; act administrativ nr. 14/07-08-2011 emis de PRIMARIA LOVRIN;	si			
DOMOCO Ș		SIMONA-ANCA	30.07.1987	Loc. Lovrin, UAT. Lovrin, Jud. Timiș												
DOMOCO Ș		SABIN-MIRCEA		Loc. Lovrin, UAT. Lovrin, Jud. Timiș	1/1	C2		Construire	act administrativ	Adeverinta nr. 5600 / 12.12.2025	PRIMARIA COMUNEI LOVRIN		si			
DOMOCO Ș		SIMONA-ANCA	30.07.1987	Loc. Lovrin, UAT. Lovrin, Jud. Timiș												
3. SARCINI / DEZMEMBRĂMINTE																
Titular			Data nașterii / CUI	Domiciliu / Sediul	Tipul sarcinii sau al dezmembrămintelor dreptului de proprietate	Cota parte	Identificator entitate asociată	Act juridic								
Nume / Denumire	Inițiala tatălui	Prenume						Tip act	Nr. act / data	Emitent	Descr. supl.					
-	-	-	-	-	-	-	-	-	-	-	-	-	-			
4. NOTĂRI, PROCESE, INTERDICȚII																
5. OBSERVAȚII																
Tipul notării	Tip act	Nr. act / data	Emitent	Descr. supl.	Identificator entitate asociată	Imobil împrejmuit / neîmprejmuit	Imobil contestat / necontestat									
Se noteaza adresa imobilului ca fiind Str. Nicolae Balcescu si se schimba nr. postal vechi 989 in nr postal nou 24	act administrativ	Adeverinta nr. 5586 / 12.12.2025	PRIMARIA COMUNEI LOVRIN		2939, C1, C2	Împrejmuit										



4. NOTĂRI, PROCESE, INTERDICȚII						5. OBSERVAȚII		
Tipul notării	Tip act	Nr. act/ data	Emitent	Descr. supl.	Identificator entitate asociată	Imobil împrejmuit/ neîmprejmuit	Imobil contestat/ necontestat	Alte observații
drept de folosință gratuită asupra 500mp. teren pt. construirea unei locuințe în favoarea: - DOMOCO Ș SIMONA ANCA, DOMOCO Ș SABIN MIRCEA	act notarial	17/2008 / 01.01.2008	-		2939	Împrejmuit		



REGISTRUL CADASTRAL AL IMOBILELOR

ANEXA Nr. 2

UAT Lovrin

Zonă cooperativizată (Co)

Sector cadastral nr. 35

1. DESCRIEREA IMOBILULUI																
DATE TEREN											DATE CONSTRUCȚII					
Identificator teren	Adresă imobil	Număr cadastral	Nr. CF	Id.ETERRA	Suprafața măsurată	Intravilan / extra.(I/E)	Nr. top.	Nr. tarla	Nr. parcelă	Categorie folosință	Identificator construcție	Cod grupă destinație	Suprafața construită	Nr. niveluri	Nr. CF	Constr. cu acte (DA/NU)
2940	Intravilan, Loc. Lovrin, Str. Nicolae Balcescu, Nr.22, UAT. Lovrin, Jud. Timiș		4211 LOVRIN	400592	939	I	802/98/b/6			CC	1	CL	57	2	400592-C1	DA
						I	802/98/b/6			A	2	CA	21	1	400592-C2	DA

2. PROPRIETATEA / POSESIA															
Titularul dreptului / posesiei			Data nașterii / CUI	Domiciliu / Sediul	Cota parte	Identificator entitate asociată	Cotă parte teren UI	Mod de dobândire	Act juridic				Obs. privitoare la proprietar		
Nume / Denumire	Inițiala tatălui	Prenume							Tip act	Nr. act / data	Emitent	Descr. supl.			
STATUL ROMAN			999999999999999	Loc. Lovrin, UAT. Lovrin, Jud. Timiș	1/1	2940		Expropriere	act notarial	187 / 01.01.1945	-				
NAGY		OCTAVIAN		Loc. Lovrin, UAT. Lovrin, Jud. Timiș	1/1	C1		Construire	act notarial	CVC FN / 01.01.2003	-		si sotia		
NAGY		AURELIA		Loc. Lovrin, UAT. Lovrin, Jud. Timiș									,bun comun		
NAGY		OCTAVIAN		Loc. Lovrin, UAT. Lovrin, Jud. Timiș	1/1	C2		Construire	act administrativ	Adeverinta nr. 5600 / 12.12.2025	PRIMARIA COMUNEI LOVRIN		si sotia		
NAGY		AURELIA		Loc. Lovrin, UAT. Lovrin, Jud. Timiș									,bun comun		

3. SARCINI / DEZMEMBRĂMINTE															
Titular			Data nașterii / CUI	Domiciliu / Sediul	Tipul sarcinii sau al dezmembrămintelor dreptului de proprietate	Cota parte	Identificator entitate asociată	Act juridic				Valoare ipotecă	Tip monedă		
Nume / Denumire	Inițiala tatălui	Prenume						Tip act	Nr. act / data	Emitent	Descr. supl.				
-	-	-	-	-	-	-	-	-	-	-	-	-	-		

4. NOTĂRI, PROCESE, INTERDICȚII											5. OBSERVAȚII				
Tipul notării	Tip act	Nr. act / data	Emitent	Descr. supl.	Identificator entitate asociată	Imobil împrejmuit / neîmprejmuit	Imobil contestat / necontestat	Alte observații							
Se noteaza adresa imobilului ca fiind Str. Nicolae Balcescu nr postal nou 22	act administrativ	Adeverinta nr. 5586 / 12.12.2025	PRIMARIA COMUNEI LOVRIN		2940, C1, C2										
Se noteaza casa P+M	act administrativ	Adeverinta nr. 5600 / 12.12.2025	PRIMARIA COMUNEI LOVRIN		C1	Împrejmuit									
drept de concesiune asupra 600 mp. teren in favoarea: - NAGY OCTAVIAN	act notarial	ACF FN / 01.01.1995	-		2940										

REGISTRUL CADASTRAL AL IMOBILELOR

ANEXA Nr. 2

UAT Lovrin
Zonă cooperativizată (Co)

Sector cadastral nr. 35

1. DESCRIEREA IMOBILULUI																
DATE TEREN											DATE CONSTRUCȚII					
Identificator teren	Adresă imobil	Număr cadastral	Nr. CF	Id.ETERRA	Suprafața măsurată	Intravilan / extra.(I/E)	Nr. top.	Nr. tarla	Nr. parcelă	Categorie folosință	Identificator construcție	Cod grupă destinație	Suprafața construită	Nr. niveluri	Nr. CF	Constr. cu acte (DA/NU)
2941	Intravilan, Loc. Lovrin, Str. Nicolae Balcescu, Nr.20, UAT. Lovrin, Jud. Timiș		4212 LOVRIN	404375	1008	I	802/98/b/7			CC	1	CL	111	1	404375-C1	DA
						I	802/98/b/7			A	2	CA	70	1	404375-C2	DA

2. PROPRIETATEA / POSESIA															
Titularul dreptului / posesiei			Data nașterii / CUI	Domiciliu / Sediu	Cota parte	Identificator entitate asociată	Cotă parte teren UI	Mod de dobândire	Act juridic				Obs. privitoare la proprietar		
Nume / Denumire	Inițiala tatălui	Prenume							Tip act	Nr. act / data	Emitent	Descr. supl.			
MARTIN		MARINELA		Loc. Lovrin, UAT. Lovrin, Jud. Timiș	1/1	2941, C1		Convenție	act notarial	CVC FN / 12.06.1990	notar		necasatorita, bun propriu		
ZSORI		MARINELA	11.04.1970	Loc. Lovrin, Nr.991, UAT. Lovrin, Jud. Timiș	1/1	C2		Construire	act administrativ	Adeverinta nr. 5600 / 12.12.2025	PRIMARIA COMUNEI LOVRIN				

3. SARCINI / DEZMEMBRĂMINTE															
Titular			Data nașterii / CUI	Domiciliu / Sediu	Tipul sarcinii sau al dezmembrămintelor dreptului de proprietate	Cota parte	Identificator entitate asociată	Act juridic				Valoare ipotecă	Tip monedă		
Nume / Denumire	Inițiala tatălui	Prenume						Tip act	Nr. act / data	Emitent	Descr. supl.				
-	-	-	-	-	-	-	-	-	-	-	-	-	-		

4. NOTĂRI, PROCESE, INTERDICȚII											5. OBSERVAȚII				
Tipul notării	Tip act	Nr. act/ data	Emitent	Descr. supl.	Identificator entitate asociată	Imobil împrejmuit/ neîmprejmuit	Imobil contestat/ necontestat	Alte observații							
Se noteaza adresa imobilului ca fiind Str. Nicolae Balcescu si se schimba nr. postal vechi 991 in nr postal nou 20	act administrativ	Adeverinta nr. 5586 / 12.12.2025	PRIMARIA COMUNEI LOVRIN		2941, C1, C2	Împrejmuit									



REGISTRUL CADASTRAL AL IMOBILELOR

ANEXA Nr. 2

UAT Lovrin



Zonă cooperativizată (Co)

Sector cadastral nr. 35

1. DESCRIEREA IMOBILULUI																
DATE TEREN											DATE CONSTRUCȚII					
Identificator teren	Adresă imobil	Număr cadastral	Nr. CF	Id.ETERRA	Suprafața măsurată	Intravilan / extra.(I/E)	Nr. top.	Nr. tarla	Nr. parcelă	Categorie folosință	Identificator construcție	Cod grupă destinație	Suprafața construită	Nr. niveluri	Nr. CF	Constr. cu acte (DA/NU)
2942	Intravilan, Loc. Lovrin, Str. Nicolae Balcescu, Nr.18, UAT. Lovrin, Jud. Timiș		4213 LOVRIN	401484	985	I	802/98/b/8			CC	1	CL	78	1	401484-C1	DA
						I	802/98/b/8			A	2	CL	25	1	401484-C2	DA
											3	CA	37	1	401484-C3	DA
											4	CA	35	1	401484-C4	DA
											5	CA	31	1	401484-C5	DA

2. PROPRIETATEA / POSESIA															
Titularul dreptului / posesiei			Data nașterii / CUI	Domiciliu / Sediul	Cota parte	Identificator entitate asociată	Cotă parte teren UI	Mod de dobândire	Act juridic				Obs. privitoare la proprietar		
Nume / Denumire	Inițiala tatălui	Prenume							Tip act	Nr. act / data	Emitent	Descr. supl.			
STEFAN		ELENA	12.02.1948	Loc. Lovrin, UAT. Lovrin, Jud. Timiș	1/2	2942, C1		Uzucapiune	hotărâre judecătorească	SC.964/DOSAR.147-2/8295/2021 / 17.11.2021	JUDECATORIA SANNICOLAU MARE				
ȘTEFAN		NICOLAE	23.01.1970	Loc. Lovrin, UAT. Lovrin, Jud. Timiș	1/2	2942, C1		Succesiune	act notarial	ACT DE LICH.1901; CM.239 / 11.05.2022	Grui Emil Simion				
ȘTEFAN		NICOLAE	23.01.1970	Loc. Lovrin, UAT. Lovrin, Jud. Timiș	1/1	C2, C3, C4, C5		Construire	act administrativ	Adeverinta nr. 5600 / 12.12.2025	PRIMARIA COMUNEI LOVRIN				
STEFAN		ELENA	12.02.1948	Loc. Lovrin, UAT. Lovrin, Jud. Timiș											

3. SARCINI / DEZMEMBRĂMINTE															
Titular			Data nașterii / CUI	Domiciliu / Sediul	Tipul sarcinii sau al dezmembrămintelor dreptului de proprietate	Cota parte	Identificator entitate asociată	Act juridic				Valoare ipotecă	Tip monedă		
Nume / Denumire	Inițiala tatălui	Prenume						Tip act	Nr. act / data	Emitent	Descr. supl.				
-	-	-	-	-	-	-	-	-	-	-	-	-	-		

4. NOTĂRI, PROCESE, INTERDICȚII											5. OBSERVAȚII				
Tipul notării	Tip act	Nr. act / data	Emitent	Descr. supl.	Identificator entitate asociată	Imobil împreună/ neîmpreună	Imobil contestat/ necontestat	Alte observații							
Se noteaza adresa imobilului ca fiind Str. Nicolae Balcescu si se schimba nr. postal vechi 992 in nr postal nou 18	act administrativ	Adeverinta nr. 5586 / 12.12.2025	PRIMARIA COMUNEI LOVRIN		2942, C1, C2, C3, C4, C5	Împreună		 							

REGISTRUL CADASTRAL AL IMOBILELOR

ANEXA Nr. 2

UAT Lovrin
Zonă cooperativizată (Co)

Sector cadastral nr. 35

1. DESCRIEREA IMOBILULUI																
DATE TEREN											DATE CONSTRUCȚII					
Identificator teren	Adresă imobil	Număr cadastral	Nr. CF	Id.ETERRA	Suprafața măsurată	Intravilan / extra.(I/E)	Nr. top.	Nr. tarla	Nr. parcelă	Categorie folosință	Identificator construcție	Cod grupă destinație	Suprafața construită	Nr. niveluri	Nr. CF	Constr. cu acte (DA/NU)
2943	Intravilan, Loc. Lovrin, Str. Nicolae Balcescu, Nr.16, UAT. Lovrin, Jud. Timiș		4214 LOVRIN	401014	1097	I	802/98/b/9			CC	1	CL	139	1	401014-C1	DA
						I	802/98/b/9			A	2	CA	27	1	401014-C2	DA

2. PROPRIETATEA / POSESIA															
Titularul dreptului / posesiei			Data nașterii / CUI	Domiciliu / Sediul	Cota parte	Identificator entitate asociată	Cotă parte teren UI	Mod de dobândire	Act juridic				Obs. privitoare la proprietar		
Nume / Denumire	Inițiala tatălui	Prenume							Tip act	Nr. act / data	Emitent	Descr. supl.			
BODNAR		FELICIA		Loc. Lovrin, UAT. Lovrin, Jud. Timiș	1/1	C1		Convenție	act notarial	CVC FN / 01.01.2003	-		cu sotul		
BODNAR		COSTEL		Loc. Lovrin, UAT. Lovrin, Jud. Timiș									bun comun		
BODNAR		COSTEL	07.03.1974	Loc. Lovrin, UAT. Lovrin, Jud. Timiș	1/1	2943		Lege	act administrativ	698 / 20.11.2012	INSTITUTIA PREFECTULUI TIMIS		si		
BODNAR		FELICIA	13.05.1976	Loc. Lovrin, UAT. Lovrin, Jud. Timiș											
BODNAR		COSTEL	07.03.1974	Loc. Lovrin, UAT. Lovrin, Jud. Timiș	1/1	C2		Construire	act administrativ	Adeverinta nr. 5600 / 12.12.2025	PRIMARIA COMUNEI LOVRIN		si		
BODNAR		FELICIA	13.05.1976	Loc. Lovrin, UAT. Lovrin, Jud. Timiș											

3. SARCINI / DEZMEMBRĂMINTE															
Titular			Data nașterii / CUI	Domiciliu / Sediul	Tipul sarcinii sau al dezmembrămintelor dreptului de proprietate	Cota parte	Identificator entitate asociată	Act juridic				Valoare ipotecă	Tip monedă		
Nume / Denumire	Inițiala tatălui	Prenume						Tip act	Nr. act / data	Emitent	Descr. supl.				
-	-	-	-	-	-	-	-	-	-	-	-	-	-		

4. NOTĂRI, PROCESE, INTERDICȚII											5. OBSERVAȚII				
Tipul notării	Tip act	Nr. act/ data	Emitent	Descr. supl.	Identificator entitate asociată	Imobil împrejmuit/ neîmprejmuit	Imobil contestat/ necontestat	Alte observații							
Se noteaza adresa imobilului ca fiind Str. Nicolae Balcescu si se schimba nr. postal vechi 993 in nr postal nou 16	act administrativ	Adeverinta nr. 5586 / 12.12.2025	PRIMARIA COMUNEI LOVRIN		2943, C1, C2	Împrejmuit									



REGISTRUL CADASTRAL AL IMOBILELOR

ANEXA Nr. 2

UAT Lovrin

Zonă cooperativizată (Co)

Sector cadastral nr. 35

1. DESCRIEREA IMOBILULUI																
DATE TEREN											DATE CONSTRUCȚII					
Identificator teren	Adresă imobil	Număr cadastral	Nr. CF	Id.ETERRA	Suprafața măsurată	Intravilan / extra.(I/E)	Nr. top.	Nr. tarla	Nr. parcelă	Categorie folosință	Identificator construcție	Cod grupă destinație	Suprafața construită	Nr. niveluri	Nr. CF	Constr. cu acte (DA/NU)
2944	Intravilan, Loc. Lovrin, Str. Nicolae Balcescu, Nr.14, UAT. Lovrin, Jud. Timiș		4215 Lovrin	402036	1044	I	802/98/b/10			CC	1	CL	71	1	402036-C1	DA
						I	802/98/b/10			A	2	CA	92	1	402036-C2	DA
											3	CA	21	1	402036-C3	DA

2. PROPRIETATEA / POSESIA															
Titularul dreptului / posesiei			Data nașterii / CUI	Domiciliu / Sediul	Cota parte	Identificator entitate asociată	Cotă parte teren UI	Mod de dobândire	Act juridic				Obs. privitoare la proprietar		
Nume / Denumire	Inițiala tatălui	Prenume							Tip act	Nr. act / data	Emitent	Descr. supl.			
STATUL ROMAN			9999999999999	Loc. Lovrin, UAT. Lovrin, Jud. Timiș	1/1	2944		Expropriere	act normativ	DECRET 187/1945 / 01.01.1960	-				
MARTIN		MARCELA RODICA	22.05.1975	Loc. Lovrin, UAT. Lovrin, Jud. Timiș	1/1	C1, C2, C3		Construire	act administrativ	Adeverinta nr. 5600 / 12.12.2025	PRIMARIA COMUNEI LOVRIN				

3. SARCINI / DEZMEMBRĂMINTE															
Titular			Data nașterii / CUI	Domiciliu / Sediul	Tipul sarcinii sau al dezmembrămintelor dreptului de proprietate	Cota parte	Identificator entitate asociată	Act juridic				Valoare ipotecă	Tip monedă		
Nume / Denumire	Inițiala tatălui	Prenume						Tip act	Nr. act / data	Emitent	Descr. supl.				
MARTIN		MARCELA RODICA	22.05.1975	Loc. Lovrin, UAT. Lovrin, Jud. Timiș	Concesiune	1/1	2944	act notarial	Contract De Concesiune FN / 01.01.2006	-					

4. NOTĂRI, PROCESE, INTERDICȚII								5. OBSERVAȚII			
Tipul notării	Tip act	Nr. act / data	Emitent	Descr. supl.	Identificator entitate asociată	Imobil împrejmuit / neîmprejmuit	Imobil contestat / necontestat	Alte observații			
Se noteaza adresa imobilului ca fiind Str. Nicolae Balcescu nr postal nou 14	act administrativ	Adeverinta nr. 5586 / 12.12.2025	PRIMARIA COMUNEI LOVRIN		2944, C1, C2, C3	Împrejmuit					



REGISTRUL CADASTRAL AL IMOBILELOR

ANEXA Nr. 2

UAT Lovrin

Zonă cooperativizată (Co)

Sector cadastral nr. 35

1. DESCRIEREA IMOBILULUI																
DATE TEREN											DATE CONSTRUCȚII					
Identificator teren	Adresă imobil	Număr cadastral	Nr. CF	Id.ETERRA	Suprafața măsurată	Intravilan / extra.(I/E)	Nr. top.	Nr. tarla	Nr. parcelă	Categorie folosință	Identificator construcție	Cod grupă destinație	Suprafața construită	Nr. niveluri	Nr. CF	Constr. cu acte (DA/NU)
2945	Intravilan, Loc. Lovrin, Str. Nicolae Balcescu, Nr.12, UAT. Lovrin, Jud. Timiș	A 14			1071	I		14		CC	1	CL	93	1		NU
						I		14		A	2	CA	37	1		NU
											3	CA	10	1		NU

2. PROPRIETATEA / POSESIA													
Titularul dreptului / posesiei			Data nașterii / CUI	Domiciliu / Sediu	Cota parte	Identificator entitate asociată	Cotă parte teren UI	Mod de dobândire	Act juridic				Obs. privitoare la proprietar
Nume / Denumire	Inițiala tatălui	Prenume							Tip act	Nr. act / data	Emitent	Descr. supl.	
PROPRIETAR		NEIDENTIFICAT		Loc. Neidentificata, UAT. Lovrin, Jud. Timiș	1/1	2945		Lege	act administrativ	5605 / 12.12.2025	PRIMARIA COMUNEI LOVRIN		

3. SARCINI / DEZMEMBRĂMINTE													
Titular			Data nașterii / CUI	Domiciliu / Sediu	Tipul sarcinii sau al dezmembrămintelor dreptului de proprietate	Cota parte	Identificator entitate asociată	Act juridic				Valoare ipotecă	Tip monedă
Nume / Denumire	Inițiala tatălui	Prenume						Tip act	Nr. act / data	Emitent	Descr. supl.		
-	-	-	-	-	-	-	-	-	-	-	-	-	-

4. NOTĂRI, PROCESE, INTERDICȚII						5. OBSERVAȚII			
Tipul notării	Tip act	Nr. act / data	Emitent	Descr. supl.	Identificator entitate asociată	Imobil împrejmuit / neîmprejmuit	Imobil contestat / necontestat	Alte observații	
Se noteaza adresa imobilului ca fiind Str. Nicolae Balcescu nr postal nou 12	act administrativ	Adeverinta nr. 5586 / 12.12.2025	PRIMARIA COMUNEI LOVRIN		2945	Împrejmuit			



REGISTRUL CADASTRAL AL IMOBILELOR

ANEXA Nr. 2

UAT Lovrin

Zonă cooperativizată (Co)

Sector cadastral nr. 35

1. DESCRIEREA IMOBILULUI																
DATE TEREN											DATE CONSTRUCȚII					
Identificator teren	Adresă imobil	Număr cadastral	Nr. CF	Id.ETERRA	Suprafața măsurată	Intravilan / extra.(I/E)	Nr. top.	Nr. tarla	Nr. parcelă	Categorie folosință	Identificator construcție	Cod grupă destinație	Suprafața construită	Nr. niveluri	Nr. CF	Constr. cu acte (DA/NU)
2946	Intravilan, Loc. Lovrin, Str. Nicolae Balcescu, Nr.10, UAT. Lovrin, Jud. Timiș		4216 LOVRIN	400542	1150	I	802/98/b/11			CC	1	CL	107	2	400542-C1	DA
						I	802/98/b/11			A						

2. PROPRIETATEA / POSESIA															
Titularul dreptului / posesiei			Data nașterii / CUI	Domiciliu / Sediu	Cota parte	Identificator entitate asociată	Cotă parte teren UI	Mod de dobândire	Act juridic				Obs. privitoare la proprietar		
Nume / Denumire	Inițiala tatălui	Prenume							Tip act	Nr. act / data	Emitent	Descr. supl.			
DRĂGĂNESCU		VIRGILIUS-SORIN	01.08.1969	Loc. Lovrin, UAT. Lovrin, Jud. Timiș	1/1	2946, C1		Convenție	act notarial	612 / 14.09.2021	BORA MARIA		necasatorit, bun propriu		

3. SARCINI / DEZMEMBRĂMINTE															
Titular			Data nașterii / CUI	Domiciliu / Sediu	Tipul sarcinii sau al dezmembrămintelor dreptului de proprietate	Cota parte	Identificator entitate asociată	Act juridic				Valoare ipotecă	Tip monedă		
Nume / Denumire	Inițiala tatălui	Prenume						Tip act	Nr. act / data	Emitent	Descr. supl.				
-	-	-	-	-	-	-	-	-	-	-	-	-	-		

4. NOTĂRI, PROCESE, INTERDICȚII						5. OBSERVAȚII				
Tipul notării	Tip act	Nr. act / data	Emitent	Descr. supl.	Identificator entitate asociată	Imobil împrumuit / neîmprumuit	Imobil contestat / necontestat	Alte observații		
Se noteaza adresa imobilului ca fiind Str. Nicolae Balcescu si se schimba nr. postal vechi 996 in nr postal nou 10	act administrativ	Adeverinta nr. 5586 / 12.12.2025	PRIMARIA COMUNEI LOVRIN		2946, C1	Împrumuit				



REGISTRUL CADASTRAL AL IMOBILELOR

ANEXA Nr. 2

UAT Lovrin
Zonă cooperativizată (Co)

Sector cadastral nr. 35

1. DESCRIEREA IMOBILULUI																
DATE TEREN										DATE CONSTRUCȚII						
Identificator teren	Adresă imobil	Număr cadastral	Nr. CF	Id.ETERRA	Suprafața măsurată	Intravilan / extra.(I/E)	Nr. top.	Nr. tarla	Nr. parcelă	Categorie folosință	Identificator construcție	Cod grupă destinație	Suprafața construită	Nr. niveluri	Nr. CF	Constr. cu acte (DA/NU)
2947	Intravilan, Loc. Lovrin, Str. Nicolae Balcescu, Nr.8, UAT. Lovrin, Jud. Timiș		4217 LOVRIN	400809	1186	I	802/98/b/12			CC	1	CL	156	1	400809-C1	DA
						I	802/98/b/12			A	2	CA	23	1	400809-C2	DA

2. PROPRIETATEA / POSESIA															
Titularul dreptului / posesiei			Data nașterii / CUI	Domiciliu / Sediul	Cota parte	Identificator entitate asociată	Cotă parte teren UI	Mod de dobândire	Act juridic				Obs. privitoare la proprietar		
Nume / Denumire	Inițiala tatălui	Prenume							Tip act	Nr. act / data	Emitent	Descr. supl.			
STATUL ROMAN			9999999999999	Loc. Lovrin, UAT. Lovrin, Jud. Timiș	1/1	2947		Lege	act normativ	Decret nr. 223 / 01.01.1974	stat				
RUSU		CORINA		Loc. Lovrin, UAT. Lovrin, Jud. Timiș	16/32	C1		Convenție	act notarial	CVC FN / 01.01.2003	-				
RUSU		CORINA	28.12.1974	Loc. Lovrin, UAT. Lovrin, Jud. Timiș	4/32	C1		Succesiune	act notarial	CM 39 / 26.01.2017	Lambert Eduard				
RUSU		IONUȚ-SORIN	03.02.1996	Loc. Lovrin, UAT. Lovrin, Jud. Timiș	3/32	C1		Succesiune	act notarial	39 / 26.01.2017	Lambert Eduard				
RUSU		MIHAELA-SABINA	31.01.2005	Loc. Lovrin, UAT. Lovrin, Jud. Timiș	3/32	C1		Succesiune	act notarial	CM 39 / 26.01.2017	Lambert Eduard		minora		
RUSU		LACRAMIOARA-NICOLETA	30.12.2006	Loc. Lovrin, UAT. Lovrin, Jud. Timiș	3/32	C1		Succesiune	act notarial	CM 39 / 26.01.2017	Lambert Eduard		minora		
RUSU		CRISTIAN-FLORIN	11.04.2008	Loc. Lovrin, UAT. Lovrin, Jud. Timiș	3/32	C1		Succesiune	act notarial	CM 39 / 26.01.2017	Lambert Eduard		minor		
RUSU		CORINA	28.12.1974	Loc. Lovrin, UAT. Lovrin, Jud. Timiș	1/1	C2		Construire	act administrativ	Adeverinta nr. 5600 / 12.12.2025	PRIMARIA COMUNEI LOVRIN				
RUSU		IONUȚ-SORIN	03.02.1996	Loc. Lovrin, UAT. Lovrin, Jud. Timiș											
RUSU		MIHAELA-SABINA	31.01.2005	Loc. Lovrin, UAT. Lovrin, Jud. Timiș											
RUSU		LACRAMIOARA-NICOLETA	30.12.2006	Loc. Lovrin, UAT. Lovrin, Jud. Timiș											
RUSU		CRISTIAN-FLORIN	11.04.2008	Loc. Lovrin, UAT. Lovrin, Jud. Timiș											
RUSU		CORINA	28.12.1974	Loc. Lovrin, UAT. Lovrin, Jud. Timiș											

3. SARCINI / DEZMEMBRĂMINTE															
Titular			Data nașterii / CUI	Domiciliu / Sediul	Tipul sarcinii sau al dezmembrămintelor dreptului de proprietate	Cota parte	Identificator entitate asociată	Act juridic							
Nume / Denumire	Inițiala tatălui	Prenume						Tip act	Nr. act / data	Emitent	Descr. supl.				
-	-	-	-	-	-	-	-	-	-	-	-	-	-	-	-



4. NOTĂRI, PROCESE, INTERDICȚII						5. OBSERVAȚII		
Tipul notării	Tip act	Nr. act/ data	Emitent	Descr. supl.	Identificator entitate asociată	Imobil împrejmuit/ neîmprejmuit	Imobil contestat/ necontestat	Alte observații
Se noteaza adresa imobilului ca fiind Str. Nicolae Balcescu nr postal nou 8	act administrativ	Adeverinta nr. 5586 / 12.12.2025	PRIMARIA COMUNEI LOVRIN		2947, C1, C2	Împrejmuit		



REGISTRUL CADASTRAL AL IMOBILELOR

ANEXA Nr. 2

UAT Lovrin

Zonă cooperativizată (Co)

Sector cadastral nr. 35

1. DESCRIEREA IMOBILULUI																
DATE TEREN											DATE CONSTRUCȚII					
Identificator teren	Adresă imobil	Număr cadastral	Nr. CF	Id.ETERRA	Suprafața măsurată	Intravilan / extra.(I/E)	Nr. top.	Nr. tarla	Nr. parcelă	Categorie folosință	Identificator construcție	Cod grupă destinație	Suprafața construită	Nr. niveluri	Nr. CF	Constr. cu acte (DA/NU)
2948	Intravilan, Loc. Lovrin, Str. Nicolae Balcescu, Nr.6, UAT. Lovrin, Jud. Timiș		2739 LOVRIN	400269	1151	I	802/97			CC	1	CL	86	1	400269-C1	DA
						I	802/97			A	2	CA	40	1	400269-C2	DA
											3	CA	21	1	400269-C3	DA

2. PROPRIETATEA / POSESIA															
Titularul dreptului / posesiei			Data nașterii / CUI	Domiciliu / Sediu	Cota parte	Identificator entitate asociată	Cotă parte teren UI	Mod de dobândire	Act juridic				Obs. privitoare la proprietar		
Nume / Denumire	Inițiala tatălui	Prenume							Tip act	Nr. act / data	Emitent	Descr. supl.			
STATUL ROMAN			9999999999999	Loc. Lovrin, UAT. Lovrin, Jud. Timiș	1/1	2948		Expropriere	act notarial	LEGE FN / 01.01.1968	-				
HARASENIUC		ILIE		Loc. Lovrin, UAT. Lovrin, Jud. Timiș	1/1	C1		Convenție	act notarial	CVC FN / 01.01.1992	BNP		și soția		
HARASENIUC		FLOAREA		Loc. Lovrin, UAT. Lovrin, Jud. Timiș									bun comun		
HARASENIUC		ILIE	02.02.1950	Loc. Lovrin, UAT. Lovrin, Jud. Timiș	1/1	C2, C3		Construire	act administrativ	Adeverinta nr. 5600 / 12.12.2025	PRIMARIA COMUNEI LOVRIN				
HARASENIUC		FLOAREA	01.04.1954	Loc. Lovrin, UAT. Lovrin, Jud. Timiș											

3. SARCINI / DEZMEMBRĂMINTE															
Titular			Data nașterii / CUI	Domiciliu / Sediu	Tipul sarcinii sau al dezmembrămintelor dreptului de proprietate	Cota parte	Identificator entitate asociată	Act juridic				Valoare ipotecă	Tip monedă		
Nume / Denumire	Inițiala tatălui	Prenume						Tip act	Nr. act / data	Emitent	Descr. supl.				
-	-	-	-	-	-	-	-	-	-	-	-	-	-		

4. NOTĂRI, PROCESE, INTERDICȚII						5. OBSERVAȚII					
Tipul notării	Tip act	Nr. act / data	Emitent	Descr. supl.	Identificator entitate asociată	Imobil împrejmuit / neîmprejmuit	Imobil contestat / necontestat	Alte observații			
Se noteaza adresa imobilului ca fiind Str. Nicolae Balcescu nr postal nou 6	act administrativ	Adeverinta nr. 5586 / 12.12.2025	PRIMARIA COMUNEI LOVRIN		2948, C1, C2, C3	Împrejmuit					



REGISTRUL CADASTRAL AL IMOBILELOR

ANEXA Nr. 2

UAT Lovrin

Zonă cooperativizată (Co)

Sector cadastral nr. 35

1. DESCRIEREA IMOBILULUI																
DATE TEREN											DATE CONSTRUCȚII					
Identificator teren	Adresă imobil	Număr cadastral	Nr. CF	Id.ETERRA	Suprafața măsurată	Intravilan / extra.(I/E)	Nr. top.	Nr. tarla	Nr. parcelă	Categorie folosință	Identificator construcție	Cod grupă destinație	Suprafața construită	Nr. niveluri	Nr. CF	Constr. cu acte (DA/NU)
2949	Intravilan, Loc. Lovrin, Str. Nicolae Balcescu, Nr.4, UAT. Lovrin, Jud. Timiș		2462 LOVRIN	401597	2157	I	802/96			CC	1	CL	86	1	401597-C1	DA
						I	802/96			A	2	CA	33	1	401597-C2	DA
											3	CA	37	1	401597-C3	DA

2. PROPRIETATEA / POSESIA															
Titularul dreptului / posesiei			Data nașterii / CUI	Domiciliu / Sediul	Cota parte	Identificator entitate asociată	Cotă parte teren UI	Mod de dobândire	Act juridic				Obs. privitoare la proprietar		
Nume / Denumire	Inițiala tatălui	Prenume							Tip act	Nr. act / data	Emitent	Descr. supl.			
STAN		EUGEN-CONSTANTIN	10.11.1967	Loc. Lovrin, UAT. Lovrin, Jud. Timiș	1/1	2949, C1		Sucesiune	act notarial	111 / 11.03.2021	Aman Daniel				
STAN		EUGEN-CONSTANTIN	10.11.1967	Loc. Lovrin, UAT. Lovrin, Jud. Timiș	1/1	C2, C3		Construire	act administrativ	Adeverinta nr. 5600 / 12.12.2025	PRIMARIA COMUNEI LOVRIN				

3. SARCINI / DEZMEMBRĂMINTE															
Titular			Data nașterii / CUI	Domiciliu / Sediul	Tipul sarcinii sau al dezmembrămintelor dreptului de proprietate	Cota parte	Identificator entitate asociată	Act juridic				Valoare ipotecă	Tip monedă		
Nume / Denumire	Inițiala tatălui	Prenume						Tip act	Nr. act / data	Emitent	Descr. supl.				
-	-	-	-	-	-	-	-	-	-	-	-	-	-		

4. NOTĂRI, PROCESE, INTERDICȚII											5. OBSERVAȚII				
Tipul notării	Tip act	Nr. act / data	Emitent	Descr. supl.	Identificator entitate asociată	Imobil împrejmuit / neîmprejmuit	Imobil contestat / necontestat	Alte observații							
Se noteaza adresa imobilului ca fiind Str. Nicolae Balcescu si se schimba nr. postal vechi 875 in nr postal nou 4	act administrativ	Adeverinta nr. 5586 / 12.12.2025	PRIMARIA COMUNEI LOVRIN		2949, C1, C2, C3	Împrejmuit									



REGISTRUL CADASTRAL AL IMOBILELOR

ANEXA Nr. 2

UAT Lovrin

Zonă cooperativizată (Co)

Sector cadastral nr. 35

1. DESCRIEREA IMOBILULUI																	
DATE TEREN											DATE CONSTRUCȚII						
Identificator teren	Adresă imobil		Număr cadastral	Nr. CF	Id. ETERRA	Suprafața măsurată	Intravilan / extra.(I/E)	Nr. top.	Nr. tarla	Nr. parcelă	Categorie folosință	Identificator construcție	Cod grupă destinație	Suprafața construită	Nr. niveluri	Nr. CF	Constr. cu acte (DA/NU)
2950	Intravilan, Loc. Lovrin, UAT. Lovrin, Jud. Timiș			4856 LOVRIN	401763	703	I	802/98/a/2			A						

2. PROPRIETATEA / POSESIA															
Titularul dreptului / posesiei			Data nașterii / CUI	Domiciliu / Sediul	Cota parte	Identificator entitate asociată	Cotă parte teren UI	Mod de dobândire	Act juridic				Obs. privitoare la proprietar		
Nume / Denumire	Inițiala tatălui	Prenume							Tip act	Nr. act / data	Emitent	Descr. supl.			
COMUNA LOVRIN			999999999999999	Loc. Lovrin, UAT. Lovrin, Jud. Timiș	1/1	2950		Lege	act normativ	LEGE FN / 01.01.2006	stat				

3. SARCINI / DEZMEMBRĂMINTE															
Titular			Data nașterii / CUI	Domiciliu / Sediul	Tipul sarcinii sau al dezmembrămintelor dreptului de proprietate	Cota parte	Identificator entitate asociată	Act juridic				Valoare ipotecă	Tip monedă		
Nume / Denumire	Inițiala tatălui	Prenume						Tip act	Nr. act / data	Emitent	Descr. supl.				
RUSU		ANICA		Loc. Lovrin, UAT. Lovrin, Jud. Timiș	Concesiune		2950		act notarial	Contract Concesiune FN / 01.01.2006	-				

4. NOTĂRI, PROCESE, INTERDICȚII											5. OBSERVAȚII				
Tipul notării	Tip act	Nr. act / data	Emitent	Descr. supl.	Identificator entitate asociată	Imobil împrejmuit / neîmprejmuit	Imobil contestat / necontestat	Alte observații							
-	-	-	-	-	-	Împrejmuit									



REGISTRUL CADASTRAL AL IMOBILELOR

ANEXA Nr. 2

UAT Lovrin

Zonă cooperativizată (Co)

Sector cadastral nr. 35

1. DESCRIEREA IMOBILULUI																
DATE TEREN										DATE CONSTRUCȚII						
Identificator teren	Adresă imobil	Număr cadastral	Nr. CF	Id.ETERRA	Suprafața măsurată	Intravilan / extra.(I/E)	Nr. top.	Nr. tarla	Nr. parcelă	Categorie folosință	Identificator construcție	Cod grupă destinație	Suprafața construită	Nr. niveluri	Nr. CF	Constr. cu acte (DA/NU)
2951	Intravilan, Loc. Lovrin, UAT. Lovrin, Jud. Timiș		2392 LOVRIN		15535	I	802/98/a/1			A						

2. PROPRIETATEA / POSESIA													
Titularul dreptului / posesiei			Data nașterii / CUI	Domiciliu / Sediul	Cota parte	Identificator entitate asociată	Cotă parte teren UI	Mod de dobândire	Act juridic				Obs. privitoare la proprietar
Nume / Denumire	Inițiala tatălui	Prenume							Tip act	Nr. act / data	Emitent	Descr. supl.	
COMUNA LOVRIN			99999999999999	Loc. Lovrin, UAT. Lovrin, Jud. Timiș	1/1	2951		Lege	act administrativ	ACT FN / 03.07.1901	-	HCL nr. 7/29.01.2026 emis de Consiliu Local Lovrin	

3. SARCINI / DEZMEMBRĂMINTE													
Titular			Data nașterii / CUI	Domiciliu / Sediul	Tipul sarcinii sau al dezmembrămintelor dreptului de proprietate	Cota parte	Identificator entitate asociată	Act juridic				Valoare ipotecă	Tip monedă
Nume / Denumire	Inițiala tatălui	Prenume						Tip act	Nr. act / data	Emitent	Descr. supl.		
-	-	-	-	-	-	-	-	-	-	-	-	-	-

4. NOTĂRI, PROCESE, INTERDICȚII						5. OBSERVAȚII			
Tipul notării	Tip act	Nr. act / data	Emitent	Descr. supl.	Identificator entitate asociată	Imobil împrejmuit / neîmprejmuit	Imobil contestat / necontestat	Alte observații	
-	-	-	-	-	-	Neîmprejmuit		LOT 1 - diferenta de suprafata se regasese la ID 2723	

