

REGISTRUL CADASTRAL AL IMOBILELOR

ANEXA Nr. 2

UAT Lovrin

Zonă cooperativizată (Co)

Sector cadastral nr. 23

1. DESCRIEREA IMOBILULUI																
DATE TEREN											DATE CONSTRUCȚII					
Identificator teren	Adresă imobil	Număr cadastral	Nr. CF	Id.ETERRA	Suprafața măsurată	Intravilan / extra.(I/E)	Nr. top.	Nr. tarla	Nr. parcelă	Categorie folosință	Identificator construcție	Cod grupă destinație	Suprafața construită	Nr. niveluri	Nr. CF	Constr. cu acte (DA/NU)
2675	Intravilan, Loc. Lovrin, Str. Eugeniu de Savoya, Nr.26, UAT. Lovrin, Jud. Timiș		4320 Lovrin		360	I	1011-1052/a/622/2/37/a/2/32			CC	1	CL	60	1		DA
						I	1011-1052/a/622/2/37/a/2/32		A	2	CA	32	1		DA	

2. PROPRIETATEA / POSESIA														
Titularul dreptului / posesiei			Data nașterii / CUI	Domiciliu / Sediul	Cota parte	Identificator entitate asociată	Cotă parte teren UI	Mod de dobândire	Act juridic				Obs. privitoare la proprietar	
Nume / Denumire	Inițiala tatălui	Prenume							Tip act	Nr. act / data	Emitent	Descr. supl.		
LATA		COSMIN		Loc. Lovrin, UAT. Lovrin, Jud. Timiș	1/1	2675, C1		Convenție	act notarial	CVC FN / 01.01.2004	-		SI SOTIA	
LATA		MARIA SILVIA		Loc. Lovrin, UAT. Lovrin, Jud. Timiș									BUN COMUN	
LATA		COSMIN		Loc. Lovrin, UAT. Lovrin, Jud. Timiș	1/1	C2		Construire	act administrativ	Adeverinta nr. 5588 / 12.12.2025	Primaria Comunei Lovrin			
LATA		MARIA SILVIA		Loc. Lovrin, UAT. Lovrin, Jud. Timiș										

3. SARCINI / DEZMEMBRĂMINTE														
Titular			Data nașterii / CUI	Domiciliu / Sediul	Tipul sarcinii sau al dezmembrămintelor dreptului de proprietate	Cota parte	Identificator entitate asociată	Act juridic				Valoare ipotecă	Tip monedă	
Nume / Denumire	Inițiala tatălui	Prenume						Tip act	Nr. act / data	Emitent	Descr. supl.			
-	-	-	-	-	-	-	-	-	-	-	-	-	-	-

4. NOTĂRI, PROCESE, INTERDICȚII								5. OBSERVAȚII							
Tipul notării	Tip act	Nr. act / data	Emitent	Descr. supl.	Identificator entitate asociată	Imobil împrejmuit / neîmprejmuit	Imobil contestat / necontestat	Alte observații							
Se noteaza adresa imobilului ca fiind Str. Eugeniu de Savoya si se schimba nr. postal vechi 1003/A in nr. postal nou 26	act administrativ	Adeverinta nr. 5586 / 12.12.2025	Primaria Comunei Lovrin		2675, C1, C2	Împrejmuit									



REGISTRUL CADASTRAL AL IMOBILELOR

ANEXA Nr. 2

UAT Lovrin

Zonă cooperativizată (Co)

Sector cadastral nr. 23

1. DESCRIEREA IMOBILULUI																
DATE TEREN											DATE CONSTRUCȚII					
Identificator teren	Adresă imobil	Număr cadastral	Nr. CF	Id.ETERRA	Suprafața măsurată	Intravilan / extra.(I/E)	Nr. top.	Nr. tarla	Nr. parcelă	Categorie folosință	Identificator construcție	Cod grupă destinație	Suprafața construită	Nr. niveluri	Nr. CF	Constr. cu acte (DA/NU)
2676	Intravilan, Loc. Lovrin, Str. Eugeniu de Savoya, Nr.24, UAT. Lovrin, Jud. Timiș		4154 Lovrin	401983	345	I	1011-1052/a/622/2/37/a/2/33/b			CC	1	CL	89	1	401983-C1	DA
						I	1011-1052/a/622/2/37/a/2/33/b			A						

2. PROPRIETATEA / POSESIA														
Titularul dreptului / posesiei			Data nașterii / CUI	Domiciliu / Sediul	Cota parte	Identificator entitate asociată	Cotă parte teren UI	Mod de dobândire	Act juridic				Obs. privitoare la proprietar	
Nume / Denumire	Inițiala tatălui	Prenume							Tip act	Nr. act / data	Emitent	Descr. supl.		
SUGAR		DANIEL CLAUDIU	11.12.1990	Loc. Lovrin, UAT. Lovrin, Jud. Timiș	1/1	2676, C1	Convenție	act notarial	CVC 1651 / 30.05.2016	NP BOAR ANA			cu soția	
SUGAR		ELENA SIMINA	07.12.1993	Loc. Lovrin, UAT. Lovrin, Jud. Timiș									bun comun	

3. SARCINI / DEZMEMBRĂMINTE														
Titular			Data nașterii / CUI	Domiciliu / Sediul	Tipul sarcinii sau al dezmembrămintelor dreptului de proprietate	Cota parte	Identificator entitate asociată	Act juridic				Valoare ipotecă	Tip monedă	
Nume / Denumire	Inițiala tatălui	Prenume						Tip act	Nr. act / data	Emitent	Descr. supl.			
-	-	-	-	-	-	-	-	-	-	-	-	-	-	

4. NOTĂRI, PROCESE, INTERDICȚII						5. OBSERVAȚII			
Tipul notării	Tip act	Nr. act / data	Emitent	Descr. supl.	Identificator entitate asociată	Imobil împrejmuit / neîmprejmuit	Imobil contestat / necontestat	Alte observații	
Se notează adresa imobilului ca fiind Str. Eugeniu de Savoya și se schimbă nr. postal vechi 1003/B în nr. postal nou 24	act administrativ	Adeverința nr. 5586 / 12.12.2025	Primăria Comunei Lovrin		2676, C1	Împrejmuit			



REGISTRUL CADASTRAL AL IMOBILELOR

ANEXA Nr. 2

UAT Lovrin

Zonă cooperativizată (Co)

Sector cadastral nr. 23

1. DESCRIEREA IMOBILULUI																
DATE TEREN										DATE CONSTRUCȚII						
Identificator teren	Adresă imobil	Număr cadastral	Nr. CF	Id.ETERRA	Suprafața măsurată	Intravilan / extra.(I/E)	Nr. top.	Nr. tarla	Nr. parcelă	Categorie folosință	Identificator construcție	Cod grupă destinație	Suprafața construită	Nr. niveluri	Nr. CF	Constr. cu acte (DA/NU)
2677	Intravilan, Loc. Lovrin, Str. Pietei, Nr.34 A, UAT. Lovrin, Jud. Timiș		4153 Lovrin		657	I	1011-1052/a/622/2/37/a/2/32			A						

2. PROPRIETATEA / POSESIA													
Titularul dreptului / posesiei			Data nașterii / CUI	Domiciliu / Sediu	Cota parte	Identificator entitate asociată	Cotă parte teren UI	Mod de dobândire	Act juridic				Obs. privitoare la proprietar
Nume / Denumire	Inițiala tatălui	Prenume							Tip act	Nr. act / data	Emitent	Descr. supl.	
PROPRIETAR		NEIDENTIFICAT		Loc. Neidentificata, UAT. Lovrin, Jud. Timiș	1/1	2677		Lege	act administrativ	5605 / 12.12.2025	PRIMARIA COMUNEI LOVRIN		

3. SARCINI / DEZMEMBRĂMINTE													
Titular			Data nașterii / CUI	Domiciliu / Sediu	Tipul sarcinii sau al dezmembrămintelor dreptului de proprietate	Cota parte	Identificator entitate asociată	Act juridic				Valoare ipotecă	Tip monedă
Nume / Denumire	Inițiala tatălui	Prenume						Tip act	Nr. act / data	Emitent	Descr. supl.		
-	-	-	-	-	-	-	-	-	-	-	-	-	-

4. NOTĂRI, PROCESE, INTERDICȚII						5. OBSERVAȚII			
Tipul notării	Tip act	Nr. act / data	Emitent	Descr. supl.	Identificator entitate asociată	Imobil împrejmuit / neîmprejmuit	Imobil contestat / necontestat	Alte observații	
se noteaza mentiunea de proprietar neidentificat	act normativ	L 7 / 13.03.1996	PARLAMENTUL ROMANIEI	(art. 13)	2677	Împrejmuit			



REGISTRUL CADASTRAL AL IMOBILELOR

ANEXA Nr. 2

UAT Lovrin

Zonă cooperativizată (Co)

Sector cadastral nr. 23

1. DESCRIEREA IMOBILULUI																
DATE TEREN										DATE CONSTRUCȚII						
Identificator teren	Adresă imobil	Număr cadastral	Nr. CF	Id. ETERRA	Suprafața măsurată	Intravilan / extra.(I/E)	Nr. top.	Nr. tarla	Nr. parcelă	Categorie folosință	Identificator construcție	Cod grupă destinație	Suprafața construită	Nr. niveluri	Nr. CF	Constr. cu acte (DA/NU)
2678	Intravilan, Loc. Lovrin, Str. Pietei, Nr.34, UAT. Lovrin, Jud. Timiș		4152 Lovrin	401218	719	I	1011-1052/a/622/2/37/a/2/31			A						

2. PROPRIETATEA / POSESIA														
Titularul dreptului / posesiei			Data nașterii / CUI	Domiciliu / Sediu	Cota parte	Identificator entitate asociată	Cotă parte teren UI	Mod de dobândire	Act juridic				Obs. privitoare la proprietar	
Nume / Denumire	Inițiala tatălui	Prenume							Tip act	Nr. act / data	Emitent	Descr. supl.		
VIRCIU		ROMULUS		Loc. Lovrin, UAT. Lovrin, Jud. Timiș	1/1	2678		Convenție	act notarial	CVC FN / 01.01.1956	-			si sotia
PATRUI		FLORICA		Loc. Lovrin, UAT. Lovrin, Jud. Timiș										

3. SARCINI / DEZMEMBRĂMINTE													
Titular			Data nașterii / CUI	Domiciliu / Sediu	Tipul sarcinii sau al dezmembrămintelor dreptului de proprietate	Cota parte	Identificator entitate asociată	Act juridic				Valoare ipotecă	Tip monedă
Nume / Denumire	Inițiala tatălui	Prenume						Tip act	Nr. act / data	Emitent	Descr. supl.		
-	-	-	-	-	-	-	-	-	-	-	-	-	-

4. NOTĂRI, PROCESE, INTERDICȚII						5. OBSERVAȚII			
Tipul notării	Tip act	Nr. act/ data	Emitent	Descr. supl.	Identificator entitate asociată	Imobil împrejmuit/ neîmprejmuit	Imobil contestat/ necontestat	Alte observații	
Se noteaza adresa imobilului ca fiind Str.Pietei nr. postal nou 34	act administrativ	Adeverinta nr. 5586 / 12.12.2025	Primaria Comunei Lovrin		2678	Împrejmuit			



REGISTRUL CADASTRAL AL IMOBILELOR

ANEXA Nr. 2

UAT Lovrin

Zonă cooperativizată (Co)

Sector cadastral nr. 23

1. DESCRIEREA IMOBILULUI																
DATE TEREN											DATE CONSTRUCȚII					
Identificator teren	Adresă imobil	Număr cadastral	Nr. CF	Id.ETERRA	Suprafața măsurată	Intravilan / extra.(I/E)	Nr. top.	Nr. tarla	Nr. parcelă	Categorie folosință	Identificator construcție	Cod grupă destinație	Suprafața construită	Nr. niveluri	Nr. CF	Constr. cu acte (DA/NU)
2679	Intravilan, Loc. Lovrin, Str. Eugeniu de Savoya, Nr.22, UAT. Lovrin, Jud. Timiș		4151 Lovrin		719	I	1011-1052/a/622/2/37/a/2/30			CC	1	CL	73	1		DA
						I	1011-1052/a/622/2/37/a/2/30		A	2	CA	20	1		DA	
										3	CA	44	1		DA	

2. PROPRIETATEA / POSESIA															
Titularul dreptului / posesiei			Data nașterii / CUI	Domiciliu / Sediul	Cota parte	Identificator entitate asociată	Cotă parte teren UI	Mod de dobândire	Act juridic				Obs. privitoare la proprietar		
Nume / Denumire	Inițiala tatălui	Prenume							Tip act	Nr. act / data	Emitent	Descr. supl.			
ADĂMUȚ		SIMEDREA		Loc. Lovrin, UAT. Lovrin, Jud. Timiș	1/1	2679, C1		Convenție	act notarial	CVC FN / 01.01.1971	-			si sotia	
ADĂMUȚ		FLORICA		Loc. Lovrin, UAT. Lovrin, Jud. Timiș										BUN COMUN	
ADĂMUȚ		SIMEDREA		Loc. Lovrin, UAT. Lovrin, Jud. Timiș	1/1	C2, C3		Construire	act administrativ	Adeverinta nr. 5588 / 12.12.2025	Primaria Comunei Lovrin				
ADĂMUȚ		FLORICA		Loc. Lovrin, UAT. Lovrin, Jud. Timiș											

3. SARCINI / DEZMEMBRĂMINTE															
Titular			Data nașterii / CUI	Domiciliu / Sediul	Tipul sarcinii sau al dezmembrămintelor dreptului de proprietate	Cota parte	Identificator entitate asociată	Act juridic				Valoare ipotecă	Tip monedă		
Nume / Denumire	Inițiala tatălui	Prenume						Tip act	Nr. act / data	Emitent	Descr. supl.				
-	-	-	-	-	-	-	-	-	-	-	-	-	-	-	-

4. NOTĂRI, PROCESE, INTERDICȚII						5. OBSERVAȚII					
Tipul notării	Tip act	Nr. act / data	Emitent	Descr. supl.	Identificator entitate asociată	Imobil împrejmuit / neîmprejmuit	Imobil contestat / necontestat	Alte observații			
Se noteaza adresa imobilului ca fiind Str. Eugeniu de Savoya si se schimba nr. postal vechi 1005 in nr. postal nou 22	act administrativ	Adeverinta nr. 5586 / 12.12.2025	Primaria Comunei Lovrin		2679, C1, C2, C3	Împrejmuit					

REGISTRUL CADASTRAL AL IMOBILELOR

ANEXA Nr. 2

UAT Lovrin

Zonă cooperativizată (Co)

Sector cadastral nr. 23

1. DESCRIEREA IMOBILULUI																
DATE TEREN											DATE CONSTRUCȚII					
Identificator teren	Adresă imobil	Număr cadastral	Nr. CF	Id.ETERRA	Suprafața măsurată	Intravilan / extra.(I/E)	Nr. top.	Nr. tarla	Nr. parcelă	Categorie folosință	Identificator construcție	Cod grupă destinație	Suprafața construită	Nr. niveluri	Nr. CF	Constr. cu acte (DA/NU)
2680	Intravilan, Loc. Lovrin, Str. Eugeniu de Savoya, Nr.20, UAT. Lovrin, Jud. Timiș		4150 LOVRIN	402661	719	I	1011-1052/a/622/2/37/a/2/29			CC	1	CL	76	1	402661-C1	DA
						I	1011-1052/a/622/2/37/a/2/29			A						

2. PROPRIETATEA / POSESIA														
Titularul dreptului / posesiei			Data nașterii / CUI	Domiciliu / Sediul	Cota parte	Identificator entitate asociată	Cotă parte teren UI	Mod de dobândire	Act juridic				Obs. privitoare la proprietar	
Nume / Denumire	Inițiala tatălui	Prenume							Tip act	Nr. act / data	Emitent	Descr. supl.		
JIVAN		IOSIF		Loc. Lovrin, UAT. Lovrin, Jud. Timiș	1/1	2680, C1	Convenție	act notarial	CVC 1173 / 02.12.1963	notar			si sotia	
JIVAN		IULIANA		Loc. Lovrin, UAT. Lovrin, Jud. Timiș									bun comun	

3. SARCINI / DEZMEMBRĂMINTE														
Titular			Data nașterii / CUI	Domiciliu / Sediul	Tipul sarcinii sau al dezmembrămintelor dreptului de proprietate	Cota parte	Identificator entitate asociată	Act juridic				Valoare ipotecă	Tip monedă	
Nume / Denumire	Inițiala tatălui	Prenume						Tip act	Nr. act / data	Emitent	Descr. supl.			
-	-	-	-	-	-	-	-	-	-	-	-	-	-	

4. NOTĂRI, PROCESE, INTERDICȚII						5. OBSERVAȚII			
Tipul notării	Tip act	Nr. act / data	Emitent	Descr. supl.	Identificator entitate asociată	Imobil împrejmuit / neîmprejmuit	Imobil contestat / necontestat	Alte observații	
Se noteaza adresa imobilului ca fiind Str. Eugeniu de Savoya si se schimba nr. postal vechi 1007 in nr. postal nou 20	act administrativ	Adeverinta nr. 5586 / 12.12.2025	Primaria Comunei Lovrin		2680, C1	Împrejmuit			



REGISTRUL CADASTRAL AL IMOBILELOR

ANEXA Nr. 2

UAT Lovrin

Zonă cooperativizată (Co)

Sector cadastral nr. 23

1. DESCRIEREA IMOBILULUI																
DATE TEREN											DATE CONSTRUCȚII					
Identificator teren	Adresă imobil	Număr cadastral	Nr. CF	Id.ETERRA	Suprafața măsurată	Intravilan / extra.(I/E)	Nr. top.	Nr. tarla	Nr. parcelă	Categorie folosință	Identificator construcție	Cod grupă destinație	Suprafața construită	Nr. niveluri	Nr. CF	Constr. cu acte (DA/NU)
2681	Intravilan, Loc. Lovrin, Str. Eugeniu de Savoya, Nr.18, UAT. Lovrin, Jud. Timiș		4149 LOVRIN	400470	719	I	1011-1052/a622/2/37a/2/28			CC	1	CL	41	1	400470-C1	DA
						I	1011-1052/a622/2/37a/2/28		A	2	CL	71	1	400470-C2	DA	
										3	CA	41	1	400470-C3	DA	

2. PROPRIETATEA / POSESIA

Titularul dreptului / posesiei			Data nașterii / CUI	Domiciliu / Sediul	Cota parte	Identificator entitate asociată	Cotă parte teren UI	Mod de dobândire	Act juridic				Obs. privitoare la proprietar
Nume / Denumire	Inițiala tatălui	Prenume							Tip act	Nr. act / data	Emitent	Descr. supl.	
RUDA		IOAN		Loc. Lovrin, UAT. Lovrin, Jud. Timiș	1/1	2681, C1		Convenție	act notarial	3293 / 22.06.2010	BN Lambert		si sotia
RUDA		IOANA-EMILIA		Loc. Lovrin, UAT. Lovrin, Jud. Timiș									bun comun, nuda proprietate
RUDA		IOAN		Loc. Lovrin, UAT. Lovrin, Jud. Timiș	1/1	C2, C3		Construire	act administrativ	Adeverinta nr. 5588 / 12.12.2025	Primaria Comunei Lovrin		
RUDA		IOANA EMILIA		Loc. Lovrin, UAT. Lovrin, Jud. Timiș									

3. SARCINI / DEZMEMBRĂMINTE

Titular			Data nașterii / CUI	Domiciliu / Sediul	Tipul sarcinii sau al dezmembrămintelor dreptului de proprietate	Cota parte	Identificator entitate asociată	Act juridic				Valoare ipotecă	Tip monedă
Nume / Denumire	Inițiala tatălui	Prenume						Tip act	Nr. act / data	Emitent	Descr. supl.		
RUDA		IOAN		Loc. Lovrin, UAT. Lovrin, Jud. Timiș	Uzufruct viager	1/1	2681, C1	act notarial	3293 / 22.06.2010	BN Lambert			

4. NOTĂRI, PROCESE, INTERDICȚII

Tipul notării	Tip act	Nr. act / data	Emitent	Descr. supl.	Identificator entitate asociată	Imobil împrejmuit / neîmprejmuit	Imobil contestat / necontestat	Alte observații
Se noteaza adresa imobilului ca fiind Str. Eugeniu de Savoya nr. postal nou 18	act administrativ	Adeverinta nr. 5586 / 12.12.2025	Primaria Comunei Lovrin		2681, C1, C2, C3	Împrejmuit		

5. OBSERVAȚII



REGISTRUL CADASTRAL AL IMOBILELOR

ANEXA Nr. 2

UAT Lovrin

Zonă cooperativizată (Co)

Sector cadastral nr. 23

1. DESCRIEREA IMOBILULUI																
DATE TEREN											DATE CONSTRUCȚII					
Identificator teren	Adresă imobil	Număr cadastral	Nr. CF	Id.ETERRA	Suprafața măsurată	Intravilan / extra.(I/E)	Nr. top.	Nr. tarla	Nr. parcelă	Categorie folosință	Identificator construcție	Cod grupă destinație	Suprafața construită	Nr. niveluri	Nr. CF	Constr. cu acte (DA/NU)
2682	Intravilan, Loc. Lovrin, Str. Eugeniu de Savoya, Nr.16, UAT. Lovrin, Jud. Timiș		4148 Lovrin		750	I	1011-1052/a/622/2/37/a/2/27			CC	1	CL	92	1		DA
						I	1011-1052/a/622/2/37/a/2/27			A						

2. PROPRIETATEA / POSESIA														
Titularul dreptului / posesiei			Data nașterii / CUI	Domiciliu / Sediul	Cota parte	Identificator entitate asociată	Cotă parte teren UI	Mod de dobândire	Act juridic				Obs. privitoare la proprietar	
Nume / Denumire	Inițiala tatălui	Prenume							Tip act	Nr. act / data	Emitent	Descr. supl.		
STATUL ROMAN			999999999999999	Loc. Bucuresti Sectorul 1, UAT. Bucuresti Sectorul 1, Jud. Municipiul București	1/1	2682		Lege	act normativ	L 58 / 01.01.1974	STATUL ROMAN			
FARCAS		IOAN		Loc. Lovrin, UAT. Lovrin, Jud. Timiș	1/1	C1		Convenție	act notarial	CVC FN / 01.01.2002	-		SI SOTIA	
FARCAS		ECATERINA		Loc. Lovrin, UAT. Lovrin, Jud. Timiș									BUN COMUN	

3. SARCINI / DEZMEMBRĂMINTE														
Titular			Data nașterii / CUI	Domiciliu / Sediul	Tipul sarcinii sau al dezmembrămintelor dreptului de proprietate	Cota parte	Identificator entitate asociată	Act juridic				Valoare ipotecă	Tip monedă	
Nume / Denumire	Inițiala tatălui	Prenume						Tip act	Nr. act / data	Emitent	Descr. supl.			
-	-	-	-	-	-	-	-	-	-	-	-	-	-	

4. NOTĂRI, PROCESE, INTERDICȚII						5. OBSERVAȚII			
Tipul notării	Tip act	Nr. act/ data	Emitent	Descr. supl.	Identificator entitate asociată	Imobil împrejmuit/ neîmprejmuit	Imobil contestat/ necontestat	Alte observații	
Se noteaza adresa imobilului ca fiind Str. Eugeniu de Savoya si se schimba nr. postal vechi 1011 in nr. postal nou 16	act administrativ	Adeverinta nr. 5586 / 12.12.2025	Primaria Comunei Lovrin		2682, C1	Împrejmuit			



REGISTRUL CADASTRAL AL IMOBILELOR

ANEXA Nr. 2

UAT Lovrin

Zonă cooperativizată (Co)


Sector cadastral nr. 23

1. DESCRIEREA IMOBILULUI																
DATE TEREN											DATE CONSTRUCȚII					
Identificator teren	Adresă imobil	Număr cadastral	Nr. CF	Id.ETERRA	Suprafața măsurată	Intravilan / extra.(I/E)	Nr. top.	Nr. tarla	Nr. parcelă	Categorie folosință	Identificator construcție	Cod grupă destinație	Suprafața construită	Nr. niveluri	Nr. CF	Constr. cu acte (DA/NU)
2683	Intravilan, Loc. Lovrin, Str. Eugeniu de savoya, Nr.14, UAT. Lovrin, Jud. Timiș		4147 LOVRIN	404373	719	I	1011-1052/a/622/2/37/a/2/26			CC	1	CL	104	1	404373-C1	DA
						I	1011-1052/a/622/2/37/a/2/26			A	2	CA	43	1	404373-C2	DA

2. PROPRIETATEA / POSESIA														
Titularul dreptului / posesiei			Data nașterii / CUI	Domiciliu / Sediul	Cota parte	Identificator entitate asociată	Cotă parte teren UI	Mod de dobândire	Act juridic				Obs. privitoare la proprietar	
Nume / Denumire	Inițiala tatălui	Prenume							Tip act	Nr. act / data	Emitent	Descr. supl.		
MACRA		IOSIF		Loc. Lovrin, UAT. Lovrin, Jud. Timiș	1/1	2683, C1		Hotărâre Judecătorească	hotărâre judecătorească	635 / 21.07.1960	judecatorie		si sotia	
MACRA		MARGARETA		Loc. Lovrin, UAT. Lovrin, Jud. Timiș									bun comun	
MACRA		IOSIF		Loc. Lovrin, UAT. Lovrin, Jud. Timiș	1/1	C2		Construire	act administrativ	Adeverinta nr. 5588 / 12.12.2025	Primaria Comunei Lovrin			
MACRA		MARGARETA		Loc. Lovrin, UAT. Lovrin, Jud. Timiș										

3. SARCINI / DEZMEMBRĂMINTE														
Titular			Data nașterii / CUI	Domiciliu / Sediul	Tipul sarcinii sau al dezmembrămintelor dreptului de proprietate	Cota parte	Identificator entitate asociată	Act juridic				Valoare ipotecă	Tip monedă	
Nume / Denumire	Inițiala tatălui	Prenume						Tip act	Nr. act / data	Emitent	Descr. supl.			
-	-	-	-	-	-	-	-	-	-	-	-	-	-	-

4. NOTĂRI, PROCESE, INTERDICȚII								5. OBSERVAȚII							
Tipul notării	Tip act	Nr. act/ data	Emitent	Descr. supl.	Identificator entitate asociată	Imobil împrejmuit/ neîmprejmuit	Imobil contestat/ necontestat	Alte observații							
Se noteaza adresa imobilului ca fiind Str. Eugeniu de Savoya si se schimba nr. postal vechi 1013 in nr. postal nou 14	act administrativ	Adeverinta nr. 5586 / 12.12.2025	Primaria Comunei Lovrin		2683, C1, C2	Împrejmuit									



REGISTRUL CADASTRAL AL IMOBILELOR

ANEXA Nr. 2

UAT Lovrin

Zonă cooperativizată (Co)

Sector cadastral nr. 23

1. DESCRIEREA IMOBILULUI																	
DATE TEREN											DATE CONSTRUCȚII						
Identificator teren	Adresă imobil	Număr cadastral	Nr. CF	Id.ETERRA	Suprafața măsurată	Intravilan / extra.(I/E)	Nr. top.	Nr. tarla	Nr. parcelă	Categorie folosință	Identificator construcție	Cod grupă destinație	Suprafața construită	Nr. niveluri	Nr. CF	Constr. cu acte (DA/NU)	
2684	Intravilan, Loc. Lovrin, Str. Eugeniu de Savoya, Nr.12, UAT. Lovrin, Jud. Timiș		4146 Lovrin		719	I	1011-1052/a/622/2/37/a/2/25			CC	1	CL	122	1		DA	
												2	CA	11	1		DA
												3	CA	34	1		DA

2. PROPRIETATEA / POSESIA															
Titularul dreptului / posesiei			Data nașterii / CUI	Domiciliu / Sediul	Cota parte	Identificator entitate asociată	Cotă parte teren UI	Mod de dobândire	Act juridic				Obs. privitoare la proprietar		
Nume / Denumire	Inițiala tatălui	Prenume							Tip act	Nr. act / data	Emitent	Descr. supl.			
GRUIA		VALERIU		Loc. Lovrin, UAT. Lovrin, Jud. Timiș	1/1	2684, C1		Convenție	act notarial	CVC FN / 01.01.1974	-			SI SOTIA	
GRUIA		ASPARIA		Loc. Lovrin, UAT. Lovrin, Jud. Timiș										NASC. BAHIR, BUN COMUN	
GRUIA		VALERIU		Loc. Lovrin, UAT. Lovrin, Jud. Timiș	1/1	C2, C3		Construire	act administrativ	Adeverinta nr. 5588 / 12.12.2025	Primaria Comunei Lovrin				
GRUIA		ASPARIA		Loc. Lovrin, UAT. Lovrin, Jud. Timiș											

3. SARCINI / DEZMEMBRĂMINTE															
Titular			Data nașterii / CUI	Domiciliu / Sediul	Tipul sarcinii sau al dezmembrămintelor dreptului de proprietate	Cota parte	Identificator entitate asociată	Act juridic				Valoare ipotecă	Tip monedă		
Nume / Denumire	Inițiala tatălui	Prenume						Tip act	Nr. act / data	Emitent	Descr. supl.				
-	-	-	-	-	-	-	-	-	-	-	-	-	-	-	

4. NOTĂRI, PROCESE, INTERDICȚII											5. OBSERVAȚII				
Tipul notării	Tip act	Nr. act/ data	Emitent	Descr. supl.	Identificator entitate asociată	Imobil împrejmuit/ neîmprejmuit	Imobil contestat/ necontestat	Alte observații							
Se noteaza adresa imobilului ca fiind Str. Eugeniu de Savoyan nr. postal nou 12	act administrativ	Adeverinta nr. 5588 / 12.12.2025	Primaria Comunei Lovrin		2684, C1, C2, C3	Împrejmuit									



REGISTRUL CADASTRAL AL IMOBILELOR

ANEXA Nr. 2

UAT Lovrin

Zonă cooperativizată (Co)

Sector cadastral nr. 23

1. DESCRIEREA IMOBILULUI																	
DATE TEREN											DATE CONSTRUCȚII						
Identificator teren	Adresă imobil	Număr cadastral	Nr. CF	Id.ETERRA	Suprafața măsurată	Intravilan / extra.(I/E)	Nr. top.	Nr. tarla	Nr. parcelă	Categorie folosință	Identificator construcție	Cod grupă destinație	Suprafața construită	Nr. niveluri	Nr. CF	Constr. cu acte (DA/NU)	
2685	Intravilan, Loc. Lovrin, Str. Eugeniu de Savoya, Nr.10, UAT. Lovrin, Jud. Timiș		4145 LOVRIN	402624	719	I	1011-1052/ a/622/2/37/ a/2/24			CC	1	CL	163	1	402624-C1	DA	
												2	CA	9	1	402624-C2	DA
												3	CA	9	1	402624-C3	DA

2. PROPRIETATEA / POSESIA

Titularul dreptului / posesiei			Data nașterii / CUI	Domiciliu / Sediul	Cota parte	Identificator entitate asociată	Cotă parte teren UI	Mod de dobândire	Act juridic				Obs. privitoare la proprietar
Nume / Denumire	Inițiala tatălui	Prenume							Tip act	Nr. act / data	Emitent	Descr. supl.	
TUDIC		ALINA-ANCA	26.08.1985	Loc. Lovrin, UAT. Lovrin, Jud. Timiș	1/1	2685, C1		Convenție	act notarial	1932 / 25.04.2019	Lambert Eduard		bun propriu, casat.
TUDIC		ALINA-ANCA		Loc. Lovrin, UAT. Lovrin, Jud. Timiș	1/1	C2, C3		Construire	act administrativ	Adeverinta nr. 5588 / 12.12.2025	Primaria Comunei Lovrin		

3. SARCINI / DEZMEMBRĂMINTE

Titular			Data nașterii / CUI	Domiciliu / Sediul	Tipul sarcinii sau al dezmembrămintelor dreptului de proprietate	Cota parte	Identificator entitate asociată	Act juridic				Valoare ipotecă	Tip monedă
Nume / Denumire	Inițiala tatălui	Prenume						Tip act	Nr. act / data	Emitent	Descr. supl.		
-	-	-	-	-	-	-	-	-	-	-	-	-	-

4. NOTĂRI, PROCESE, INTERDICȚII

Tipul notării	Tip act	Nr. act/ data	Emitent	Descr. supl.	Identificator entitate asociată	Imobil împrejmuit/ neîmprejmuit	Imobil contestat/ necontestat	Alte observații
Se noteaza adresa imobilului ca fiind Str. Eugeniu de Savoya si se schimba nr. postal vechi 1017 in nr. postal nou 10	act administrativ	Adeverinta nr. 5586 / 12.12.2025	Primaria Comunei Lovrin		2685, C1, C2, C3	Împrejmuit		

5. OBSERVAȚII



REGISTRUL CADASTRAL AL IMOBILELOR

ANEXA Nr. 2


UAT Lovrin
Zonă cooperativizată (Co)

Sector cadastral nr. 23

1. DESCRIEREA IMOBILULUI																
DATE TEREN											DATE CONSTRUCȚII					
Identificator teren	Adresă imobil	Număr cadastral	Nr. CF	Id.ETERRA	Suprafața măsurată	Intravilan / extra.(I/E)	Nr. top.	Nr. tarla	Nr. parcelă	Categorie folosință	Identificator construcție	Cod grupă destinație	Suprafața construită	Nr. niveluri	Nr. CF	Constr. cu acte (DA/NU)
2686	Intravilan, Loc. Lovrin, Str. Eugeniu de Savoya, Nr.8, UAT. Lovrin, Jud. Timiș		4144 LOVRIN	403033	719	I	1011-1052/ a/622/2/37/ a/2/23			CC	1	CL	76	1	403033-C1	DA
						I	1011-1052/ a/622/2/37/ a/2/23			CC	2	CA	37	1	403033-C2	DA
											3	CA	29	1	403033-C3	DA
											4	CA	32	1	403033-C4	DA
											5	CA	10	1	403033-C5	DA

2. PROPRIETATEA / POSESIA															
Titularul dreptului / posesiei			Data nașterii / CUI	Domiciliu / Sediul	Cota parte	Identificator entitate asociată	Cotă parte teren UI	Mod de dobândire	Act juridic				Obs. privitoare la proprietar		
Nume / Denumire	Inițiala tatălui	Prenume							Tip act	Nr. act / data	Emitent	Descr. supl.			
STOICESCU		BOGDAN-PETRU	10.05.1983	Loc. Lovrin, UAT. Lovrin, Jud. Timiș	1/2	C1		Convenție	act notarial	CV 475 / 07.02.2023	Frunza Alexandra Emilia		necasad. bun propriu		
KRISTOF		SIMONA	13.05.1978	Loc. Lovrin, UAT. Lovrin, Jud. Timiș	1/2	C1		Convenție	act notarial	CV 475 / 07.02.2023	Frunza Alexandra Emilia		necasad. bun propriu		
STOICESCU		BOGDAN-PETRU	10.05.1983	Loc. Lovrin, UAT. Lovrin, Jud. Timiș	125/719	2686		Convenție	act notarial	CV 475 / 07.02.2023	Frunza Alexandra Emilia		necasad. bun propriu		
KRISTOF		SIMONA	13.05.1978	Loc. Lovrin, UAT. Lovrin, Jud. Timiș	125/719	2686		Convenție	act notarial	CV 475 / 07.02.2023	Frunza Alexandra Emilia		necasad. bun propriu		
STOICESCU		BOGDAN-PETRU		Loc. Lovrin, UAT. Lovrin, Jud. Timiș	1/1	C2, C3, C4, C5		Construire	act administrativ	Adeverinta nr. 5588 / 12.12.2025	Primaria Comunei Lovrin				
KRISTOF		SIMONA		Loc. Lovrin, UAT. Lovrin, Jud. Timiș											
STOICESCU		BOGDAN-PETRU		Loc. Lovrin, UAT. Lovrin, Jud. Timiș	469/719	2686		Lege	act normativ	DL 42 / 01.01.1990	PARLAMENTUL ROMANIEI	Adeverinta nr 5587 din 12.12.2025 emisa de Primaria Comunei Lovrin			
KRISTOF		SIMONA		Loc. Lovrin, UAT. Lovrin, Jud. Timiș											

3. SARCINI / DEZMEMBRĂMINTE															
Titular			Data nașterii / CUI	Domiciliu / Sediul	Tipul sarcinii sau al dezmembrămintelor dreptului de proprietate	Cota parte	Identificator entitate asociată	Act juridic							
Nume / Denumire	Inițiala tatălui	Prenume						Tip act	Nr. act / data	Emitent	Descr. supl.				
-	-	-	-	-	-	-	-	-	-	-	-	-	-	-	



4. NOTĂRI, PROCESE, INTERDICȚII						5. OBSERVAȚII		
Tipul notării	Tip act	Nr. act/ data	Emitent	Descr. supl.	Identificator entitate asociată	Imobil împrejmuit/ neîmprejmuit	Imobil contestat/ necontestat	Alte observații
Se noteaza adresa imobilului ca fiind Str. Eugeniu de Savoya si se schimba nr. postal vechi 1019 in nr. postal nou 8	act administrativ	Adeverinta nr. 5588 / 12.12.2025	Primaria Comunei Lovrin		2686, C1, C2, C3, C4, C5	Neîmprejmuit		



REGISTRUL CADASTRAL AL IMOBILELOR

ANEXA Nr. 2

UAT Lovrin

Zonă cooperativizată (Co)

Sector cadastral nr. 23

1. DESCRIEREA IMOBILULUI																
DATE TEREN											DATE CONSTRUCȚII					
Identificator teren	Adresă imobil	Număr cadastral	Nr. CF	Id.ETERRA	Suprafața măsurată	Intravilan / extra.(I/E)	Nr. top.	Nr. tarla	Nr. parcelă	Categorie folosință	Identificator construcție	Cod grupă destinație	Suprafața construită	Nr. niveluri	Nr. CF	Constr. cu acte (DA/NU)
2687	Intravilan, Loc. Lovrin, Str. Eugeniu de Savoya, Nr.6, UAT. Lovrin, Jud. Timiș		4143 Lovrin		939	I	1011-1052/a/622/2/37/a/2/23			CC	1	CL	131	1		DA
						I	1011-1052/a/622/2/37/a/2/23			A						

2. PROPRIETATEA / POSESIA														
Titularul dreptului / posesiei			Data nașterii / CUI	Domiciliu / Sediul	Cota parte	Identificator entitate asociată	Cotă parte teren UI	Mod de dobândire	Act juridic				Obs. privitoare la proprietar	
Nume / Denumire	Inițiala tatălui	Prenume							Tip act	Nr. act / data	Emitent	Descr. supl.		
JIDANASU		PETRICA		Loc. Lovrin, UAT. Lovrin, Jud. Timiș	1/1	2687, C1		Convenție	act notarial	CVC FN / 01.01.2006	-		SI SOTIA	
JIDANASU		LOREDANA-ANICA		Loc. Lovrin, UAT. Lovrin, Jud. Timiș									BUN COMUN	

3. SARCINI / DEZMEMBRĂMINTE														
Titular			Data nașterii / CUI	Domiciliu / Sediul	Tipul sarcinii sau al dezmembrămintelor dreptului de proprietate	Cota parte	Identificator entitate asociată	Act juridic				Valoare ipotecă	Tip monedă	
Nume / Denumire	Inițiala tatălui	Prenume						Tip act	Nr. act / data	Emitent	Descr. supl.			
-	-	-	-	-	-	-	-	-	-	-	-	-	-	

4. NOTĂRI, PROCESE, INTERDICȚII						5. OBSERVAȚII			
Tipul notării	Tip act	Nr. act/ data	Emitent	Descr. supl.	Identificator entitate asociată	Imobil împrejmuit/ neîmprejmuit	Imobil contestat/ necontestat	Alte observații	
Se noteaza adresa imobilului ca fiind Str. Eugeniu de Savoya si se schimba nr. postal vechi 1021 in nr. postal nou 6	act administrativ	Adeverinta nr. 5586 / 12.12.2025	Primaria Comunei Lovrin		2687, C1	Împrejmuit			



REGISTRUL CADASTRAL AL IMOBILELOR

ANEXA Nr. 2

UAT Lovrin

Zonă cooperativizată (Co)

Sector cadastral nr. 23

1. DESCRIEREA IMOBILULUI																
DATE TEREN											DATE CONSTRUCȚII					
Identificator teren	Adresă imobil	Număr cadastral	Nr. CF	Id.ETERRA	Suprafața măsurată	Intravilan / extra.(I/E)	Nr. top.	Nr. tarla	Nr. parcelă	Categorie folosință	Identificator construcție	Cod grupă destinație	Suprafața construită	Nr. niveluri	Nr. CF	Constr. cu acte (DA/NU)
2688	Intravilan, Loc. Lovrin, Str. Eugeniu de Savoya, Nr.4, UAT. Lovrin, Jud. Timiș		4142 LOVRIN	401544	1625	I	1011-1052/a/622/2/37/a/2/21			CC	1	CL	209	2	401544-C1	DA
						I	1011-1052/a/622/2/37/a/2/21			A	2	CA	68	1	401544-C2	DA

2. PROPRIETATEA / POSESIA															
Titularul dreptului / posesiei			Data nașterii / CUI	Domiciliu / Sediul	Cota parte	Identificator entitate asociată	Cotă parte teren UI	Mod de dobândire	Act juridic				Obs. privitoare la proprietar		
Nume / Denumire	Inițiala tatălui	Prenume							Tip act	Nr. act / data	Emitent	Descr. supl.			
STATUL ROMAN			999999999999999	Loc. Bucuresti Sectorul 1, UAT. Bucuresti Sectorul 1, Jud. Municipiul București	250/1625	2688		Lege	act normativ	LEGE FN / 01.01.1984	PARLAMENTUL ROMANIEI				
MĂRINCUS		VASILE		Loc. Lovrin, UAT. Lovrin, Jud. Timiș	1375/1625	2688		Convenție	act notarial	CVC FN / 01.01.1994	-		necasad. bun propriu		
MĂRINCUS		VASILE		Loc. Lovrin, UAT. Lovrin, Jud. Timiș	1/1	C1		Construire	act notarial	ADEVERINTA FN / 01.01.2003			si sotia		
MĂRINCUS		ANIȘOARA		Loc. Lovrin, UAT. Lovrin, Jud. Timiș									bun comun		
MARINCUS		VASILE		Loc. Lovrin, UAT. Lovrin, Jud. Timiș	1/1	C2		Construire	act administrativ	Adeverinta nr. 5588 / 12.12.2025	Primaria Comunei Lovrin				
MARINCUS		ANISOARA		Loc. Lovrin, UAT. Lovrin, Jud. Timiș											

3. SARCINI / DEZMEMBRĂMINTE															
Titular			Data nașterii / CUI	Domiciliu / Sediul	Tipul sarcinii sau al dezmembrămintelor dreptului de proprietate	Cota parte	Identificator entitate asociată	Act juridic				Valoare ipotecă	Tip monedă		
Nume / Denumire	Inițiala tatălui	Prenume						Tip act	Nr. act / data	Emitent	Descr. supl.				
-	-	-	-	-	-	-	-	-	-	-	-	-	-		

4. NOTĂRI, PROCESE, INTERDICȚII											5. OBSERVAȚII				
Tipul notării	Tip act	Nr. act / data	Emitent	Descr. supl.	Identificator entitate asociată	Imobil împrejmuit / neîmprejmuit	Imobil contestat / necontestat	Alte observații							
Se noteaza adresa imobilului ca fiind Str. Eugeniu de Savoya si se schimba nr. postal vechi 1023 in nr. postal nou 4	act administrativ	Adeverinta nr. 5586 / 12.12.2025	Primaria Comunei Lovrin		2688, C1, C2	Împrejmuit									



REGISTRUL CADASTRAL AL IMOBILELOR

ANEXA Nr. 2

UAT Lovrin
Zonă cooperativizată (Co)

Sector cadastral nr. 23

1. DESCRIEREA IMOBILULUI																
DATE TEREN											DATE CONSTRUCȚII					
Identificator teren	Adresă imobil	Număr cadastral	Nr. CF	Id.ETERRA	Suprafața măsurată	Intravilan / extra.(I/E)	Nr. top.	Nr. tarla	Nr. parcelă	Categorie folosință	Identificator construcție	Cod grupă destinație	Suprafața construită	Nr. niveluri	Nr. CF	Constr. cu acte (DA/NU)
2689	Intravilan, Loc. Lovrin, Str. Eugeniu de Savoya, Nr.4A, UAT. Lovrin, Jud. Timiș		405100(4141 LOVRIN)	405604	1032	I	1011-1052/a/622/2/37/a/2/20			A						

2. PROPRIETATEA / POSESIA															
Titularul dreptului / posesiei			Data nașterii / CUI	Domiciliu / Sediul	Cota parte	Identificator entitate asociată	Cotă parte teren UI	Mod de dobândire	Act juridic				Obs. privitoare la proprietar		
Nume / Denumire	Inițiala tatălui	Prenume							Tip act	Nr. act / data	Emitent	Descr. supl.			
PROPRIETAR		NEIDENTIFICAT		Loc. Neidentificata, UAT. Lovrin, Jud. Timiș	1/1	2689		Lege	act administrativ	ADEVERINȚA nr.2014, anexa 26 / 05.05.2025	COMUNA LOVRIN				

3. SARCINI / DEZMEMBRĂMINTE															
Titular			Data nașterii / CUI	Domiciliu / Sediul	Tipul sarcinii sau al dezmembrămintelor dreptului de proprietate	Cota parte	Identificator entitate asociată	Act juridic				Valoare ipotecă	Tip monedă		
Nume / Denumire	Inițiala tatălui	Prenume						Tip act	Nr. act / data	Emitent	Descr. supl.				
-	-	-	-	-	-	-	-	-	-	-	-	-	-		



4. NOTĂRI, PROCESE, INTERDICȚII						5. OBSERVAȚII		
Tipul notării	Tip act	Nr. act/ data	Emitent	Descr. supl.	Identificator entitate asociată	Imobil împrejmuit/ neîmprejmuit	Imobil contestat/ necontestat	Alte observații
Se noteaza posesia asupra cotei de 1/1 parte din imobil/ teren - MĂRINCUȘ VASILE, MĂRINCUȘ ANI ȘOARA	act administrativ	ADEVERINȚA nr.2014, anexa 26 / 05.05.2025	COMUNA LOVRIN	act notarial nr DECLARAȚIE - 1953 din 06.06.2025, emis de BNP DANIEL Aman; act administrativ nr documentatie din 07.07.2025, emis de Ing. GULER Radu; act administrativ nr ADEVERINȚA nr. 2013 din 05.05.2025, emis de COMUNA LOVRIN;act administrativ nr P.V. de vecinatate, Anexa nr. 1.39 din 07.07.2025, emis de Ing. GULER Radu	2689	Împrejmuit		
Se noteaza adresa imobilului ca fiind Str. Eugeniu de Savoya si se schimba nr. postal vechi 1265 in nr. postal nou 4A	act administrativ	Adeverinta nr. 5586 / 12.12.2025	Primaria Comunei Lovrin		2689			



REGISTRUL CADASTRAL AL IMOBILELOR

ANEXA Nr. 2

UAT Lovrin

Zonă cooperativizată (Co)

Sector cadastral nr. 23

1. DESCRIEREA IMOBILULUI																
DATE TEREN											DATE CONSTRUCȚII					
Identificator teren	Adresă imobil	Număr cadastral	Nr. CF	Id.ETERRA	Suprafața măsurată	Intravilan / extra.(I/E)	Nr. top.	Nr. tarla	Nr. parcelă	Categorie folosință	Identificator construcție	Cod grupă destinație	Suprafața construită	Nr. niveluri	Nr. CF	Constr. cu acte (DA/NU)
2690	Intravilan, Loc. Lovrin, Str. Eugeniu de Savoya, Nr.2, UAT. Lovrin, Jud. Timiș	8/1/1		404453	841	I		8	1/1	CC	1	CL	159	1	404453-C1	DA
						I		8	1/1	A						

2. PROPRIETATEA / POSESIA															
Titularul dreptului / posesiei			Data nașterii / CUI	Domiciliu / Sediul	Cota parte	Identificator entitate asociată	Cotă parte teren UI	Mod de dobândire	Act juridic				Obs. privitoare la proprietar		
Nume / Denumire	Inițiala tatălui	Prenume							Tip act	Nr. act / data	Emitent	Descr. supl.			
COMUNA LOVRIN			4914116	Loc. Lovrin, Nr.206, UAT. Lovrin, Jud. Timiș	1/1	2690		Lege	act administrativ	8 / 26.01.2023	H.C.L. - PRIMARIA COMUNEI LOVRIN		domeniul privat		
TARI		TIBOR-DANIEL	19.11.1992	Loc. Lovrin, UAT. Lovrin, Jud. Timiș	1/1	C1		Construire	act administrativ	Adeverinta nr. 5588 / 12.12.2025	Primaria Comunei Lovrin				

3. SARCINI / DEZMEMBRĂMINTE															
Titular			Data nașterii / CUI	Domiciliu / Sediul	Tipul sarcinii sau al dezmembrămintelor dreptului de proprietate	Cota parte	Identificator entitate asociată	Act juridic				Valoare ipotecă	Tip monedă		
Nume / Denumire	Inițiala tatălui	Prenume						Tip act	Nr. act / data	Emitent	Descr. supl.				
TARI		TIBOR-DANIEL	19.11.1992	Loc. Lovrin, UAT. Lovrin, Jud. Timiș	Folosință		2690	act administrativ	2327 / 16.05.2024	COMUNA LOVRIN					

4. NOTĂRI, PROCESE, INTERDICȚII								5. OBSERVAȚII			
Tipul notării	Tip act	Nr. act/ data	Emitent	Descr. supl.	Identificator entitate asociată	Imobil împrejmuit/ neîmprejmuit	Imobil contestat/ necontestat	Alte observații			
Se noteaza adresa imobilului ca fiind Str. Eugeniu de Savoya si se schimba nr. postal vechi 1265 in nr. postal nou 2	act administrativ	Adeverinta nr. 5586 / 12.12.2025	Primaria Comunei Lovrin		2690, C1	Împrejmuit		Lot 1; Lot 1			



REGISTRUL CADASTRAL AL IMOBILELOR

ANEXA Nr. 2

UAT Lovrin

Zonă cooperativizată (Co)

Sector cadastral nr. 23

1. DESCRIEREA IMOBILULUI																
DATE TEREN										DATE CONSTRUCȚII						
Identificator teren	Adresă imobil	Număr cadastral	Nr. CF	Id.ETERRA	Suprafața măsurată	Intravilan / extra.(I/E)	Nr. top.	Nr. tarla	Nr. parcelă	Categorie folosință	Identificator construcție	Cod grupă destinație	Suprafața construită	Nr. niveluri	Nr. CF	Constr. cu acte (DA/NU)
2691	Intravilan, Loc. Lovrin, Str. Eugeniu de Savoya, Nr.2 A, UAT. Lovrin, Jud. Timiș	8/1/1		404454	2159	I		8	1/1	P						

2. PROPRIETATEA / POSESIA														
Titularul dreptului / posesiei			Data nașterii / CUI	Domiciliu / Sediul	Cota parte	Identificator entitate asociată	Cotă parte teren UI	Mod de dobândire	Act juridic				Obs. privitoare la proprietar	
Nume / Denumire	Inițiala tatălui	Prenume							Tip act	Nr. act / data	Emitent	Descr. supl.		
COMUNA LOVRIN			4914116	Loc. Lovrin, UAT. Lovrin, Jud. Timiș	1/1	2691		Lege	act administrativ	8 / 26.01.2023	H.C.L. - PRIMARIA COMUNEI LOVRIN		domeniul privat	

3. SARCINI / DEZMEMBRĂMINTE														
Titular			Data nașterii / CUI	Domiciliu / Sediul	Tipul sarcinii sau al dezmembrămintelor dreptului de proprietate	Cota parte	Identificator entitate asociată	Act juridic				Valoare ipotecă	Tip monedă	
Nume / Denumire	Inițiala tatălui	Prenume						Tip act	Nr. act / data	Emitent	Descr. supl.			
FERECEAN-GULER		SEBASTIAN	27.08.1973	Loc. Lovrin, UAT. Lovrin, Jud. Timiș	Concesiune		2691	act administrativ	Contract de concesiune nr.1562 / 05.04.2024	COMUNA LOVRIN				

4. NOTĂRI, PROCESE, INTERDICȚII						5. OBSERVAȚII			
Tipul notării	Tip act	Nr. act / data	Emitent	Descr. supl.	Identificator entitate asociată	Imobil împrejmuit / neîmprejmuit	Imobil contestat / necontestat	Alte observații	
Se noteaza adresa imobilului ca fiind Str. Eugeniu de Savoya si se schimba nr. postal vechi 1263 in nr. postal nou 2 A	act administrativ	Adeverinta nr. 5586 / 12.12.2025	Primaria Comunei Lovrin		2691	Neîmprejmuit		Pasune in intravilan. Teren neîmprejmuit. Lot 2	



REGISTRUL CADASTRAL AL IMOBILELOR

ANEXA Nr. 2

UAT Lovrin
Zonă cooperativizată (Co)

Sector cadastral nr. 23

1. DESCRIEREA IMOBILULUI																
DATE TEREN										DATE CONSTRUCȚII						
Identificator teren	Adresă imobil	Număr cadastral	Nr. CF	Id.ETERRA	Suprafața măsurată	Intravilan / extra.(I/E)	Nr. top.	Nr. tarla	Nr. parcelă	Categorie folosință	Identificator construcție	Cod grupă destinație	Suprafața construită	Nr. niveluri	Nr. CF	Constr. cu acte (DA/NU)
2692	Intravilan, Loc. Lovrin, UAT. Lovrin, Jud. Timiș	P 8/1			1485	I		8	1	P						

2. PROPRIETATEA / POSESIA													
Titularul dreptului / posesiei			Data nașterii / CUI	Domiciliu / Sediul	Cota parte	Identificator entitate asociată	Cotă parte teren UI	Mod de dobândire	Act juridic				Obs. privitoare la proprietar
Nume / Denumire	Inițiala tatălui	Prenume							Tip act	Nr. act / data	Emitent	Descr. supl.	
COMUNA LOVRIN			4914116	Loc. Lovrin, UAT. Lovrin, Jud. Timiș	1/1	2692		Lege	act administrativ	HCL NR. 8 / 29.01.2026	PRIMARIA COMUNEI LOVRIN		domeniul privat
CONSILIUL LOCAL LOVRIN			9999999999999	Loc. Lovrin, UAT. Lovrin, Jud. Timiș	1/1	2692		Lege	act administrativ	HCL NR. 8 / 29.01.2026	PRIMARIA COMUNEI LOVRIN		

3. SARCINI / DEZMEMBRĂMINTE													
Titular			Data nașterii / CUI	Domiciliu / Sediul	Tipul sarcinii sau al dezmembrămintelor dreptului de proprietate	Cota parte	Identificator entitate asociată	Act juridic				Valoare ipotecă	Tip monedă
Nume / Denumire	Inițiala tatălui	Prenume						Tip act	Nr. act / data	Emitent	Descr. supl.		
-	-	-	-	-	-	-	-	-	-	-	-	-	-

4. NOTĂRI, PROCESE, INTERDICȚII						5. OBSERVAȚII				
Tipul notării	Tip act	Nr. act/ data	Emitent	Descr. supl.	Identificator entitate asociată	Imobil împrejmuit/ neîmprejmuit	Imobil contestat/ necontestat	Alte observații		
-	-	-	-	-	-	Neîmprejmuit				



REGISTRUL CADASTRAL AL IMOBILELOR

ANEXA Nr. 2

UAT Lovrin

Zonă cooperativizată (Co)

Sector cadastral nr. 23

1. DESCRIEREA IMOBILULUI																
DATE TEREN										DATE CONSTRUCȚII						
Identificator teren	Adresă imobil	Număr cadastral	Nr. CF	Id.ETERRA	Suprafața măsurată	Intravilan / extra.(I/E)	Nr. top.	Nr. tarla	Nr. parcelă	Categorie folosință	Identificator construcție	Cod grupă destinație	Suprafața construită	Nr. niveluri	Nr. CF	Constr. cu acte (DA/NU)
2693	Intravilan, Loc. Lovrin, UAT. Lovrin, Jud. Timiș		2392 Lovrin		1167	I	1011-1052/a/622/2/37/a/2/19			A						

2. PROPRIETATEA / POSESIA

Titularul dreptului / posesiei			Data nașterii / CUI	Domiciliu / Sediul	Cota parte	Identificator entitate asociată	Cotă parte teren UI	Mod de dobândire	Act juridic				Obs. privitoare la proprietar
Nume / Denumire	Inițiala tatălui	Prenume							Tip act	Nr. act / data	Emitent	Descr. supl.	
COMUNA LOVRIN			4914116	Loc. Lovrin, UAT. Lovrin, Jud. Timiș	1/1	2693		Lege	act administrativ	LEGE FN / 01.01.1901	-	HCL nr. 7/29.01.2026	domeniul privat

3. SARCINI / DEZMEMBRĂMINTE

Titular			Data nașterii / CUI	Domiciliu / Sediul	Tipul sarcinii sau al dezmembrămintelor dreptului de proprietate	Cota parte	Identificator entitate asociată	Act juridic				Valoare ipotecă	Tip monedă
Nume / Denumire	Inițiala tatălui	Prenume						Tip act	Nr. act / data	Emitent	Descr. supl.		
-	-	-	-	-	-	-	-	-	-	-	-	-	-

4. NOTĂRI, PROCESE, INTERDICȚII

Tipul notării	Tip act	Nr. act / data	Emitent	Descr. supl.	Identificator entitate asociată	Imobil împrejmuit / neîmprejmuit	Imobil contestat / necontestat	Alte observații
-	-	-	-	-	-	Neîmprejmuit		

5. OBSERVAȚII



REGISTRUL CADASTRAL AL IMOBILELOR

ANEXA Nr. 2

UAT Lovrin
Zonă cooperativizată (Co)

Sector cadastral nr. 23

1. DESCRIEREA IMOBILULUI																
DATE TEREN										DATE CONSTRUCȚII						
Identificator teren	Adresă imobil	Număr cadastral	Nr. CF	Id.ETERRA	Suprafața măsurată	Intravilan / extra.(I/E)	Nr. top.	Nr. tarla	Nr. parcelă	Categorie folosință	Identificator construcție	Cod grupă destinație	Suprafața construită	Nr. niveluri	Nr. CF	Constr. cu acte (DA/NU)
2694	Intravilan, Loc. Lovrin, UAT. Lovrin, Jud. Timiș		4140 Lovrin	401386	1079	I	1011-1052/a/622/2/37/a/2/18			A						

2. PROPRIETATEA / POSESIA													
Titularul dreptului / posesiei			Data nașterii / CUI	Domiciliu / Sediu	Cota parte	Identificator entitate asociată	Cotă parte teren UI	Mod de dobândire	Act juridic				Obs. privitoare la proprietar
Nume / Denumire	Inițiala tatălui	Prenume							Tip act	Nr. act / data	Emitent	Descr. supl.	
STOICESCU		BOGDAN-PETRU	10.05.1983	Loc. Lovrin, UAT. Lovrin, Jud. Timiș	1/2	2694		Convenție	act notarial	C.DON.2256 / 19.06.2024	Frunza Alexandra Emilia		necasatorit, bun propriu
KRISTOF		SIMONA	13.05.1978	Loc. Lovrin, UAT. Lovrin, Jud. Timiș	1/2	2694		Convenție	act notarial	C.DON.2256 / 19.06.2024	Frunza Alexandra Emilia		necasatorit, bun propriu

3. SARCINI / DEZMEMBRĂMINTE													
Titular			Data nașterii / CUI	Domiciliu / Sediu	Tipul sarcinii sau al dezmembrămintelor dreptului de proprietate	Cota parte	Identificator entitate asociată	Act juridic				Valoare ipotecă	Tip monedă
Nume / Denumire	Inițiala tatălui	Prenume						Tip act	Nr. act / data	Emitent	Descr. supl.		
-	-	-	-	-	-	-	-	-	-	-	-	-	-

4. NOTĂRI, PROCESE, INTERDICȚII						5. OBSERVAȚII			
Tipul notării	Tip act	Nr. act / data	Emitent	Descr. supl.	Identificator entitate asociată	Imobil împrejmuit / neîmprejmuit	Imobil contestat / necontestat	Alte observații	
-	-	-	-	-	-	Neîmprejmuit			



REGISTRUL CADASTRAL AL IMOBILELOR

ANEXA Nr. 2

UAT Lovrin
Zonă cooperativizată (Co)

Sector cadastral nr. 23

1. DESCRIEREA IMOBILULUI																
DATE TEREN										DATE CONSTRUCȚII						
Identificator teren	Adresă imobil	Număr cadastral	Nr. CF	Id.ETERRA	Suprafața măsurată	Intravilan / extra.(I/E)	Nr. top.	Nr. tarla	Nr. parcelă	Categorie folosință	Identificator construcție	Cod grupă destinație	Suprafața construită	Nr. niveluri	Nr. CF	Constr. cu acte (DA/NU)
2695	Intravilan, Loc. Lovrin, UAT. Lovrin, Jud. Timiș		4139 LOVRIN		1079	I	1011-1052/a/622/2/37/a/2/17			A						

2. PROPRIETATEA / POSESIA														
Titularul dreptului / posesiei			Data nașterii / CUI	Domiciliu / Sediul	Cota parte	Identificator entitate asociată	Cotă parte teren UI	Mod de dobândire	Act juridic				Obs. privitoare la proprietar	
Nume / Denumire	Inițiala tatălui	Prenume							Tip act	Nr. act / data	Emitent	Descr. supl.		
ADĂMUȚ		MARGARETA - ELISABETA		Loc. Lovrin, UAT. Lovrin, Jud. Timiș	1/1	2695		Convenție	act notarial	CVC FN / 01.01.1990	-			

3. SARCINI / DEZMEMBRĂMINTE														
Titular			Data nașterii / CUI	Domiciliu / Sediul	Tipul sarcinii sau al dezmembrămintelor dreptului de proprietate	Cota parte	Identificator entitate asociată	Act juridic				Valoare ipotecă	Tip monedă	
Nume / Denumire	Inițiala tatălui	Prenume						Tip act	Nr. act / data	Emitent	Descr. supl.			
STATUL ROMAN			9999999999999999	Loc. Bucuresti Sectorul 1, UAT. București Sectorul 1, Jud. Municipiul București	Ipotecă		2695	act administrativ	ACT FN / 01.01.1938	-	in baza tabloului de debit	1170	LEI	

4. NOTĂRI, PROCESE, INTERDICȚII							5. OBSERVAȚII				
Tipul notării	Tip act	Nr. act / data	Emitent	Descr. supl.	Identificator entitate asociată	Imobil împrejmuit / neîmprejmuit	Imobil contestat / necontestat	Alte observații			
-	-	-	-	-	-	Neîmprejmuit					



REGISTRUL CADASTRAL AL IMOBILELOR

ANEXA Nr. 2

UAT Lovrin

Zonă cooperativizată (Co)

Sector cadastral nr. 23

1. DESCRIEREA IMOBILULUI																
DATE TEREN										DATE CONSTRUCȚII						
Identificator teren	Adresă imobil	Număr cadastral	Nr. CF	Id.ETERRA	Suprafața măsurată	Intravilan / extra.(I/E)	Nr. top.	Nr. tarla	Nr. parcelă	Categorie folosință	Identificator construcție	Cod grupă destinație	Suprafața construită	Nr. niveluri	Nr. CF	Constr. cu acte (DA/NU)
2696	Intravilan, Loc. Lovrin, UAT. Lovrin, Jud. Timiș		4138 LOVRIN	401442	1079	I	1011-1052/a/622/2/37/a/2/16			A						

2. PROPRIETATEA / POSESIA													
Titularul dreptului / posesiei			Data nașterii / CUI	Domiciliu / Sediul	Cota parte	Identificator entitate asociată	Cotă parte teren UI	Mod de dobândire	Act juridic				Obs. privitoare la proprietar
Nume / Denumire	Inițiala tatălui	Prenume							Tip act	Nr. act / data	Emitent	Descr. supl.	
RUDA		FLAVIUS NICOLAE	27.02.1975	Loc. Lovrin, UAT. Lovrin, Jud. Timiș	2/4	2696	Convenție	act notarial	2485 / 29.05.2014	LAMBERT EDUARD			cu soția
RUDA		MIHAELA ELENA	11.02.1978	Loc. Lovrin, UAT. Lovrin, Jud. Timiș									bun comun
STANCU		ADINA	13.12.1971	Loc. Lovrin, UAT. Lovrin, Jud. Timiș	3/64	2696	Succesiune	act notarial	CM 224 / 05.11.2021	ROMANU SILVIA			
SAPUN		ADRIANA-DANA		Loc. Lovrin, UAT. Lovrin, Jud. Timiș	3/64	2696	Succesiune	act notarial	CM 224 / 05.11.2021	ROMANU SILVIA			
STANCU		ADINA	13.12.1971	Loc. Lovrin, UAT. Lovrin, Jud. Timiș	13/64	2696	Succesiune	act notarial	CM 221 / 20.12.2023	VINTER CIPRIAN-OVIDIU			
SĂPUN		ADRIANA-DANA	08.10.1974	Loc. Timișoara, Str. STELELOR, Nr.8, Bl.19, Sc.D, Et.1, Ap.5, UAT. Timișoara, Jud. Timiș	13/64	2696	Succesiune	act notarial	CM 221 / 20.12.2023	VINTER CIPRIAN-OVIDIU			

3. SARCINI / DEZMEMBRĂMINTE												Valoare ipotecă	Tip monedă
Titular			Data nașterii / CUI	Domiciliu / Sediul	Tipul sarcinii sau al dezmembrămintelor dreptului de proprietate	Cota parte	Identificator entitate asociată	Act juridic					
Nume / Denumire	Inițiala tatălui	Prenume						Tip act	Nr. act / data	Emitent	Descr. supl.		
-	-	-	-	-	-	-	-	-	-	-	-	-	-

4. NOTĂRI, PROCESE, INTERDICȚII						5. OBSERVAȚII					
Tipul notării	Tip act	Nr. act/ data	Emitent	Descr. supl.	Identificator entitate asociată	Imobil împrejmuit / neîmprejmuit	Imobil contestat / necontestat	Alte observații			
-	-	-	-	-	-	Neîmprejmuit					



REGISTRUL CADASTRAL AL IMOBILELOR

ANEXA Nr. 2

UAT Lovrin

Zonă cooperativizată (Co)


Sector cadastral nr. 23

1. DESCRIEREA IMOBILULUI																
DATE TEREN										DATE CONSTRUCȚII						
Identificator teren	Adresă imobil	Număr cadastral	Nr. CF	Id.ETERRA	Suprafața măsurată	Intravilan / extra.(I/E)	Nr. top.	Nr. tarla	Nr. parcelă	Categorie folosință	Identificator construcție	Cod grupă destinație	Suprafața construită	Nr. niveluri	Nr. CF	Constr. cu acte (DA/NU)
2697	Intravilan, Loc. Lovrin, UAT. Lovrin, Jud. Timiș		4137 LOVRIN	401443	1079	I	1011-1052/a/622/2/37/a/2/15			A						

2. PROPRIETATEA / POSESIA														
Titularul dreptului / posesiei			Data nașterii / CUI	Domiciliu / Sediul	Cota parte	Identificator entitate asociată	Cotă parte teren UI	Mod de dobândire	Act juridic				Obs. privitoare la proprietar	
Nume / Denumire	Inițiala tatălui	Prenume							Tip act	Nr. act / data	Emitent	Descr. supl.		
RUDA		FLAVIUS NICOLAE	27.02.1975	Loc. Lovrin, UAT. Lovrin, Jud. Timiș	2/4	2697	Convenție	act notarial	2485 / 29.05.2014	LAMBERT EDUARD			cu soția	
RUDA		MIHAELA ELENA	11.02.1978	Loc. Lovrin, UAT. Lovrin, Jud. Timiș									bun comun	
STANCU		ADINA	13.12.1971	Loc. Lovrin, UAT. Lovrin, Jud. Timiș	3/64	2697	Succesiune	act notarial	CM 224 / 05.11.2021	ROMANU SILVIA				
SAPUN		ADRIANA-DANA		Loc. Lovrin, UAT. Lovrin, Jud. Timiș	3/64	2697	Succesiune	act notarial	CM 224 / 05.11.2021	ROMANU SILVIA				
STANCU		ADINA	13.12.1971	Loc. Lovrin, UAT. Lovrin, Jud. Timiș	5/64	2697	Succesiune	act notarial	CM 221 / 20.12.2023	VINTER CIPRIAN-OVIDIU				
SĂPUN		ADRIANA-DANA		Loc. Lovrin, UAT. Lovrin, Jud. Timiș	5/64	2697	Succesiune	act notarial	CM 221 / 20.12.2023	VINTER CIPRIAN-OVIDIU				
STANCU		ADINA	13.12.1971	Loc. Lovrin, UAT. Lovrin, Jud. Timiș	1/8	2697	Succesiune	act notarial	CM 221 / 20.12.2023	VINTER CIPRIAN OVIDIU				
SĂPUN		ADRIANA-DANA	08.10.1974	Loc. Lovrin, UAT. Lovrin, Jud. Timiș	1/8	2697	Succesiune	act notarial	CM 221 / 20.12.2023	VINTER CIPRIAN OVIDIU				

3. SARCINI / DEZMEMBRĂMINTE														
Titular			Data nașterii / CUI	Domiciliu / Sediul	Tipul sarcinii sau al dezmembrămintelor dreptului de proprietate	Cota parte	Identificator entitate asociată	Act juridic				Valoare ipotecă	Tip monedă	
Nume / Denumire	Inițiala tatălui	Prenume						Tip act	Nr. act / data	Emitent	Descr. supl.			
-	-	-	-	-	-	-	-	-	-	-	-	-	-	-

4. NOTĂRI, PROCESE, INTERDICȚII						5. OBSERVAȚII						
Tipul notării	Tip act	Nr. act / data	Emitent	Descr. supl.	Identificator entitate asociată	Imobil împrejmuit / neîmprejmuit	Imobil contestat / necontestat	Alte observații				
-	-	-	-	-	-	-	-	-	-	-	-	-



REGISTRUL CADASTRAL AL IMOBILELOR

ANEXA Nr. 2

UAT Lovrin

Zonă cooperativizată (Co)

Sector cadastral nr. 23

1. DESCRIEREA IMOBILULUI										DATE TEREN						DATE CONSTRUCȚII					
Identificator teren	Adresă imobil	Număr cadastral	Nr. CF	Id.ETERRA	Suprafața măsurată	Intravilan / extra.(I/E)	Nr. top.	Nr. tarla	Nr. parcelă	Categorie folosință	Identificator construcție	Cod grupă destinație	Suprafața construită	Nr. niveluri	Nr. CF	Constr. cu acte (DA/NU)					
2698	Intravilan, Loc. Lovrin, UAT. Lovrin, Jud. Timiș		4136 LOVRIN	401444	1079	I	1011-1052/a/622/2/37/a/2/14			A											

2. PROPRIETATEA / POSESIA

Titularul dreptului / posesiei			Data nașterii / CUI	Domiciliu / Sediul	Cota parte	Identificator entitate asociată	Cotă parte teren UI	Mod de dobândire	Act juridic				Obs. privitoare la proprietar
Nume / Denumire	Inițiala tatălui	Prenume							Tip act	Nr. act / data	Emitent	Descr. supl.	
RUDA		FLAVIUS NICOLAE	27.02.1975	Loc. Lovrin, UAT. Lovrin, Jud. Timiș	2/4	2698		Convenție	act notarial	2585 / 29.05.2014	LAMBERT EDUARD		cu soția
RUDA		MIHAELA ELENA	11.02.1978	Loc. Lovrin, UAT. Lovrin, Jud. Timiș									bun comun
STANCU		ADINA	13.12.1971	Loc. Lovrin, UAT. Lovrin, Jud. Timiș	3/64	2698		Succesiune	act notarial	CM 224 / 05.11.2021	ROMANU SILVIA		
SAPUN		ADRIANA-DANA		Loc. Lovrin, UAT. Lovrin, Jud. Timiș	3/64	2698		Succesiune	act notarial	CM 224 / 05.11.2021	ROMANU SILVIA		
STANCU		ADINA	13.12.1971	Loc. Lovrin, UAT. Lovrin, Jud. Timiș	13/64	2698		Succesiune	act notarial	CM 221 / 20.12.2023	VINTER CIPRIAN-OVIDIU		
SĂPUN		ADRIANA-DANA	08.10.1974	Loc. Lovrin, UAT. Lovrin, Jud. Timiș	13/64	2698		Succesiune	act notarial	CM 221 / 20.12.2023	VINTER CIPRIAN-OVIDIU		

3. SARCINI / DEZMEMBRĂMINTE

Titular			Data nașterii / CUI	Domiciliu / Sediul	Tipul sarcinii sau al dezmembrămintelor dreptului de proprietate	Cota parte	Identificator entitate asociată	Act juridic				Valoare ipotecă	Tip monedă
Nume / Denumire	Inițiala tatălui	Prenume						Tip act	Nr. act / data	Emitent	Descr. supl.		
-	-	-	-	-	-	-	-	-	-	-	-	-	-

4. NOTĂRI, PROCESE, INTERDICȚII

Tipul notării	Tip act	Nr. act / data	Emitent	Descr. supl.	Identificator entitate asociată	Imobil împrejmuit / neîmprejmuit	Imobil contestat / necontestat	Alte observații
-	-	-	-	-	-	Neîmprejmuit		

5. OBSERVAȚII



REGISTRUL CADASTRAL AL IMOBILELOR

ANEXA Nr. 2

UAT Lovrin

Zonă cooperativizată (Co)

Sector cadastral nr. 23

1. DESCRIEREA IMOBILULUI																
DATE TEREN										DATE CONSTRUCȚII						
Identificator teren	Adresă imobil	Număr cadastral	Nr. CF	Id.ETERRA	Suprafața măsurată	Intravilan / extra.(I/E)	Nr. top.	Nr. tarla	Nr. parcelă	Categorie folosință	Identificator construcție	Cod grupă destinație	Suprafața construită	Nr. niveluri	Nr. CF	Constr. cu acte (DA/NU)
2699	Intravilan, Loc. Lovrin, UAT. Lovrin, Jud. Timiș		4135 LOVRIN	401445	1079	I	1011-1052/a/622/2/37/a/2/13			A						

2. PROPRIETATEA / POSESIA															
Titularul dreptului / posesiei			Data nașterii / CUI	Domiciliu / Sediul	Cota parte	Identificator entitate asociată	Cotă parte teren UI	Mod de dobândire	Act juridic				Obs. privitoare la proprietar		
Nume / Denumire	Inițiala tatălui	Prenume							Tip act	Nr. act / data	Emitent	Descr. supl.			
RUDA		FLAVIUS NICOLAE	27.02.1975	Loc. Lovrin, UAT. Lovrin, Jud. Timiș	2/4	2699	Convenție	act notarial	2485 / 29.05.2014	LAMBERT EDUARD		cu soția			
RUDA		MIHAELA ELENA	11.02.1978	Loc. Lovrin, UAT. Lovrin, Jud. Timiș								bun comun			
STANCU		ADINA	13.12.1971	Loc. Lovrin, UAT. Lovrin, Jud. Timiș	3/64	2699	Succesiune	act notarial	CM 224 / 05.11.2021	ROMANU SILVIA					
SAPUN		ADRIANA-DANA		Loc. Lovrin, UAT. Lovrin, Jud. Timiș	3/64	2699	Succesiune	act notarial	CM 224 / 05.11.2021	ROMANU SILVIA					
STANCU		ADINA	13.12.1971	Loc. Lovrin, UAT. Lovrin, Jud. Timiș	13/64	2699	Succesiune	act notarial	CM 221 / 20.12.2023	VINTER CIPRIAN-OVIDIU					
SĂPUN		ADRIANA-DANA	08.10.1974	Loc. Lovrin, UAT. Lovrin, Jud. Timiș	13/64	2699	Succesiune	act notarial	CM 221 / 20.12.2023	VINTER CIPRIAN-OVIDIU					

3. SARCINI / DEZMEMBRĂMINTE															
Titular			Data nașterii / CUI	Domiciliu / Sediul	Tipul sarcinii sau al dezmembrămintelor dreptului de proprietate	Cota parte	Identificator entitate asociată	Act juridic				Valoare ipotecă	Tip monedă		
Nume / Denumire	Inițiala tatălui	Prenume						Tip act	Nr. act / data	Emitent	Descr. supl.				
-	-	-	-	-	-	-	-	-	-	-	-	-	-		

4. NOTĂRI, PROCESE, INTERDICȚII							5. OBSERVAȚII				
Tipul notării	Tip act	Nr. act / data	Emitent	Descr. supl.	Identificator entitate asociată	Imobil împrejmuit / neîmprejmuit	Imobil contestat / necontestat	Alte observații			
-	-	-	-	-	-	Neîmprejmuit					



REGISTRUL CADASTRAL AL IMOBILELOR

ANEXA Nr. 2

UAT Lovrin

Zonă cooperativizată (Co)

Sector cadastral nr. 23

1. DESCRIEREA IMOBILULUI																
DATE TEREN										DATE CONSTRUCȚII						
Identificator teren	Adresă imobil	Număr cadastral	Nr. CF	Id.ETERRA	Suprafața măsurată	Intravilan / extra.(I/E)	Nr. top.	Nr. tarla	Nr. parcelă	Categorie folosință	Identificator construcție	Cod grupă destinație	Suprafața construită	Nr. niveluri	Nr. CF	Constr. cu acte (DA/NU)
2700	Intravilan, Loc. Lovrin, UAT. Lovrin, Jud. Timiș		4134 LOVRIN	400075	526	I	1011-1052/a/622/2/37/a/2/12			A						

2. PROPRIETATEA / POSESIA													
Titularul dreptului / posesiei			Data nașterii / CUI	Domiciliu / Sediu	Cota parte	Identificator entitate asociată	Cotă parte teren UI	Mod de dobândire	Act juridic				Obs. privitoare la proprietar
Nume / Denumire	Inițiala tatălui	Prenume							Tip act	Nr. act / data	Emitent	Descr. supl.	
PROPRIETAR		NEIDENTIFICAT		Loc. Neidentificata, UAT. Lovrin, Jud. Timiș	1/1	2700	Lege	act administrativ	5605 / 12.12.2025	PRIMARIA COMUNEI LOVRIN			

3. SARCINI / DEZMEMBRĂMINTE													
Titular			Data nașterii / CUI	Domiciliu / Sediu	Tipul sarcinii sau al dezmembrămintelor dreptului de proprietate	Cota parte	Identificator entitate asociată	Act juridic				Valoare ipotecă	Tip monedă
Nume / Denumire	Inițiala tatălui	Prenume						Tip act	Nr. act / data	Emitent	Descr. supl.		
-	-	-	-	-	-	-	-	-	-	-	-	-	-

4. NOTĂRI, PROCESE, INTERDICȚII						5. OBSERVAȚII			
Tipul notării	Tip act	Nr. act / data	Emitent	Descr. supl.	Identificator entitate asociată	Imobil împrejmuit / neîmprejmuit	Imobil contestat / necontestat	Alte observații	
se noteaza mentiunea de proprietar neidentificat	act normativ	L 7 / 13.03.1996	PARLAMENTUL ROMANIEI	(art. 13)	2700	Neîmprejmuit			



REGISTRUL CADASTRAL AL IMOBILELOR

ANEXA Nr. 2

UAT Lovrin

Zonă cooperativizată (Co)

Sector cadastral nr. 23

1. DESCRIEREA IMOBILULUI																
DATE TEREN										DATE CONSTRUCȚII						
Identificator teren	Adresă imobil	Număr cadastral	Nr. CF	Id.ETERRA	Suprafața măsurată	Intravilan / extra.(I/E)	Nr. top.	Nr. tarla	Nr. parcelă	Categorie folosință	Identificator construcție	Cod grupă destinație	Suprafața construită	Nr. niveluri	Nr. CF	Constr. cu acte (DA/NU)
2701	Intravilan, Loc. Lovrin, UAT. Lovrin, Jud. Timiș		2811 Lovrin		1623	I	1011-1052/a/622/2/37/a/2/11			DR						

2. PROPRIETATEA / POSESIA

Titularul dreptului / posesiei			Data nașterii / CUI	Domiciliu / Sediu	Cota parte	Identificator entitate asociată	Cotă parte teren UI	Mod de dobândire	Act juridic				Obs. privitoare la proprietar
Nume / Denumire	Inițiala tatălui	Prenume							Tip act	Nr. act / data	Emitent	Descr. supl.	
COMUNA LOVRIN			4914116	Loc. Lovrin, UAT. Lovrin, Jud. Timiș	1/1	2701		Hotărâre Judecătorească	act administrativ	ACT FN / 17.03.1920	-	HCL nr. 7/29.01.2026	domeniul public

3. SARCINI / DEZMEMBRĂMINTE

Titular			Data nașterii / CUI	Domiciliu / Sediu	Tipul sarcinii sau al dezmembrămintelor dreptului de proprietate	Cota parte	Identificator entitate asociată	Act juridic				Valoare ipotecă	Tip monedă
Nume / Denumire	Inițiala tatălui	Prenume						Tip act	Nr. act / data	Emitent	Descr. supl.		
-	-	-	-	-	-	-	-	-	-	-	-	-	-

4. NOTĂRI, PROCESE, INTERDICȚII

Tipul notării	Tip act	Nr. act / data	Emitent	Descr. supl.	Identificator entitate asociată	Imobil împrejmuit / neîmprejmuit	Imobil contestat / necontestat	Alte observații
-	-	-	-	-	-	Neîmprejmuit		drum comunal

5. OBSERVAȚII



REGISTRUL CADASTRAL AL IMOBILELOR

ANEXA Nr. 2

UAT Lovrin
Zonă cooperativizată (Co)

Sector cadastral nr. 23

1. DESCRIEREA IMOBILULUI																
DATE TEREN										DATE CONSTRUCȚII						
Identificator teren	Adresă imobil	Număr cadastral	Nr. CF	Id.ETERRA	Suprafața măsurată	Intravilan / extra.(I/E)	Nr. top.	Nr. tarla	Nr. parcelă	Categorie folosință	Identificator construcție	Cod grupă destinație	Suprafața construită	Nr. niveluri	Nr. CF	Constr. cu acte (DA/NU)
2702	Intravilan, Loc. Lovrin, UAT. Lovrin, Jud. Timiș		4130 Lovrin		315	I	1011-1052/a/622/2/37/a/2/5			A						

2. PROPRIETATEA / POSESIA													
Titularul dreptului / posesiei			Data nașterii / CUI	Domiciliu / Sediu	Cota parte	Identificator entitate asociată	Cotă parte teren UI	Mod de dobândire	Act juridic				Obs. privitoare la proprietar
Nume / Denumire	Inițiala tatălui	Prenume							Tip act	Nr. act / data	Emitent	Descr. supl.	
PROPRIETAR		NEIDENTIFICAT		Loc. Neidentificata, UAT. Lovrin, Jud. Timiș	1/1	2702		Lege	act administrativ	5605 / 12.12.2025	PRIMARIA COMUNEI LOVRIN		

3. SARCINI / DEZMEMBRĂMINTE													
Titular			Data nașterii / CUI	Domiciliu / Sediu	Tipul sarcinii sau al dezmembrămintelor dreptului de proprietate	Cota parte	Identificator entitate asociată	Act juridic				Valoare ipotecă	Tip monedă
Nume / Denumire	Inițiala tatălui	Prenume						Tip act	Nr. act / data	Emitent	Descr. supl.		
-	-	-	-	-	-	-	-	-	-	-	-	-	-

4. NOTĂRI, PROCESE, INTERDICȚII						5. OBSERVAȚII			
Tipul notării	Tip act	Nr. act / data	Emitent	Descr. supl.	Identificator entitate asociată	Imobil împrejmuit / neîmprejmuit	Imobil contestat / necontestat	Alte observații	
se noteaza mentiunea de proprietar neidentificat	act normativ	L 7 / 13.03.1996	PARLAMENTUL ROMANIEI	(art. 13)	2702	Neîmprejmuit			



REGISTRUL CADASTRAL AL IMOBILELOR

ANEXA Nr. 2

UAT Lovrin

Zonă cooperativizată (Co)

Sector cadastral nr. 23

1. DESCRIEREA IMOBILULUI																
DATE TEREN										DATE CONSTRUCȚII						
Identificator teren	Adresă imobil	Număr cadastral	Nr. CF	Id.ETERRA	Suprafața măsurată	Intravilan / extra.(I/E)	Nr. top.	Nr. tarla	Nr. parcelă	Categorie folosință	Identificator construcție	Cod grupă destinație	Suprafața construită	Nr. niveluri	Nr. CF	Constr. cu acte (DA/NU)
2703	Intravilan, Loc. Lovrin, UAT. Lovrin, Jud. Timiș		4131 Lovrin		1079	I	1011-1052/a/622/2/37/a/2/6			A						

2. PROPRIETATEA / POSESIA													
Titularul dreptului / posesiei			Data nașterii / CUI	Domiciliu / Sediul	Cota parte	Identificator entitate asociată	Cotă parte teren UI	Mod de dobândire	Act juridic				Obs. privitoare la proprietar
Nume / Denumire	Inițiala tatălui	Prenume							Tip act	Nr. act / data	Emitent	Descr. supl.	
PROPRIETAR		NEIDENTIFICAT		Loc. Neidentificata, UAT. Lovrin, Jud. Timiș	1/1	2703		Lege	act administrativ	5605 / 12.12.2025	PRIMARIA COMUNEI LOVRIN		

3. SARCINI / DEZMEMBRĂMINTE													
Titular			Data nașterii / CUI	Domiciliu / Sediul	Tipul sarcinii sau al dezmembrămintelor dreptului de proprietate	Cota parte	Identificator entitate asociată	Act juridic				Valoare ipotecă	Tip monedă
Nume / Denumire	Inițiala tatălui	Prenume						Tip act	Nr. act / data	Emitent	Descr. supl.		
-	-	-	-	-	-	-	-	-	-	-	-	-	-

4. NOTĂRI, PROCESE, INTERDICȚII						5. OBSERVAȚII			
Tipul notării	Tip act	Nr. act / data	Emitent	Descr. supl.	Identificator entitate asociată	Imobil împrejmuit / neîmprejmuit	Imobil contestat / necontestat	Alte observații	
se noteaza mentiunea de proprietar neidentificat	act normativ	L 7 / 13.03.1996	PARLAMENTUL ROMANIEI	(art. 13)	2703	Neîmprejmuit			



REGISTRUL CADASTRAL AL IMOBILELOR

ANEXA Nr. 2

UAT Lovrin

Zonă cooperativizată (Co)

Sector cadastral nr. 23

1. DESCRIEREA IMOBILULUI																
DATE TEREN										DATE CONSTRUCȚII						
Identificator teren	Adresă imobil	Număr cadastral	Nr. CF	Id.ETERRA	Suprafața măsurată	Intravilan / extra.(I/E)	Nr. top.	Nr. tarla	Nr. parcelă	Categorie folosință	Identificator construcție	Cod grupă destinație	Suprafața construită	Nr. niveluri	Nr. CF	Constr. cu acte (DA/NU)
2704	Intravilan, Loc. Lovrin, UAT. Lovrin, Jud. Timiș		4132 Lovrin		1079	I	1011-1052/a/622/2/37/a/2/7			A						

2. PROPRIETATEA / POSESIA

Titularul dreptului / posesiei			Data nașterii / CUI	Domiciliu / Sediu	Cota parte	Identificator entitate asociată	Cotă parte teren UI	Mod de dobândire	Act juridic				Obs. privitoare la proprietar
Nume / Denumire	Inițiala tatălui	Prenume							Tip act	Nr. act / data	Emitent	Descr. supl.	
STATUL ROMAN			999999999999999	Loc. Bucuresti Sectorul 1, UAT. București Sectorul 1, Jud. Municipiul București	1/1	2704		Lege	act normativ	lege FN / 01.01.1940	STATUL ROMAN		

3. SARCINI / DEZMEMBRĂMINTE

Titular			Data nașterii / CUI	Domiciliu / Sediu	Tipul sarcinii sau al dezmembrămintelor dreptului de proprietate	Cota parte	Identificator entitate asociată	Act juridic				Valoare ipotecă	Tip monedă
Nume / Denumire	Inițiala tatălui	Prenume						Tip act	Nr. act / data	Emitent	Descr. supl.		
-	-	-	-	-	-	-	-	-	-	-	-	-	-

4. NOTĂRI, PROCESE, INTERDICȚII

4. NOTĂRI, PROCESE, INTERDICȚII						5. OBSERVAȚII			
Tipul notării	Tip act	Nr. act / data	Emitent	Descr. supl.	Identificator entitate asociată	Imobil împrejmuit / neîmprejmuit	Imobil contestat / necontestat	Alte observații	
-	-	-	-	-	-	Neîmprejmuit			



REGISTRUL CADASTRAL AL IMOBILELOR

ANEXA Nr. 2

UAT Lovrin

Zonă cooperativizată (Co)

Sector cadastral nr. 23

1. DESCRIEREA IMOBILULUI																
DATE TEREN										DATE CONSTRUCȚII						
Identificator teren	Adresă imobil	Număr cadastral	Nr. CF	Id.ETERRA	Suprafața măsurată	Intravilan / extra.(I/E)	Nr. top.	Nr. tarla	Nr. parcelă	Categorie folosință	Identificator construcție	Cod grupă destinație	Suprafața construită	Nr. niveluri	Nr. CF	Constr. cu acte (DA/NU)
2705	Intravilan, Loc. Lovrin, UAT. Lovrin, Jud. Timiș		4133 Lovrin		1079	I	1011-1052/a/622/2/37/a/2/8			A						

2. PROPRIETATEA / POSESIA													
Titularul dreptului / posesiei			Data nașterii / CUI	Domiciliu / Sediul	Cota parte	Identificator entitate asociată	Cotă parte teren UI	Mod de dobândire	Act juridic				Obs. privitoare la proprietar
Nume / Denumire	Inițiala tatălui	Prenume							Tip act	Nr. act / data	Emitent	Descr. supl.	
STATUL ROMAN			999999999999999	Loc. Bucuresti Sectorul 1, UAT. București Sectorul 1, Jud. Municipiul București	1/1	2705		Lege	act normativ	LEGE / 01.01.1971	STATUL ROMAN		

3. SARCINI / DEZMEMBRĂMINTE													
Titular			Data nașterii / CUI	Domiciliu / Sediul	Tipul sarcinii sau al dezmembrămintelor dreptului de proprietate	Cota parte	Identificator entitate asociată	Act juridic				Valoare ipotecă	Tip monedă
Nume / Denumire	Inițiala tatălui	Prenume						Tip act	Nr. act / data	Emitent	Descr. supl.		
-	-	-	-	-	-	-	-	-	-	-	-	-	-

4. NOTĂRI, PROCESE, INTERDICȚII						5. OBSERVAȚII			
Tipul notării	Tip act	Nr. act / data	Emitent	Descr. supl.	Identificator entitate asociată	Imobil împrejmuit / neîmprejmuit	Imobil contestat / necontestat	Alte observații	
-	-	-	-	-	-	Neîmprejmuit			



REGISTRUL CADASTRAL AL IMOBILELOR

ANEXA Nr. 2

UAT Lovrin

Zonă cooperativizată (Co)

Sector cadastral nr. 23

1. DESCRIEREA IMOBILULUI																
DATE TEREN										DATE CONSTRUCȚII						
Identificator teren	Adresă imobil	Număr cadastral	Nr. CF	Id. ETERRA	Suprafața măsurată	Intravilan / extra.(I/E)	Nr. top.	Nr. tarla	Nr. parcelă	Categorie folosință	Identificator construcție	Cod grupă destinație	Suprafața construită	Nr. niveluri	Nr. CF	Constr. cu acte (DA/NU)
2706	Intravilan, Loc. Lovrin, UAT. Lovrin, Jud. Timiș		2392 Lovrin		1079	I	1011-1052/a/622/2/37/a/2/9			A						

2. PROPRIETATEA / POSESIA

Titularul dreptului / posesiei			Data nașterii / CUI	Domiciliu / Sediul	Cota parte	Identificator entitate asociată	Cotă parte teren UI	Mod de dobândire	Act juridic				Obs. privitoare la proprietar
Nume / Denumire	Inițiala tatălui	Prenume							Tip act	Nr. act / data	Emitent	Descr. supl.	
COMUNA LOVRIN			4914116	Loc. Lovrin, UAT. Lovrin, Jud. Timiș	1/1	2706		Lege	act administrativ	LEGE FN / 01.01.1901	-		domeniul privat

3. SARCINI / DEZMEMBRĂMINTE

Titular			Data nașterii / CUI	Domiciliu / Sediul	Tipul sarcinii sau al dezmembrămintelor dreptului de proprietate	Cota parte	Identificator entitate asociată	Act juridic				Valoare ipotecă	Tip monedă
Nume / Denumire	Inițiala tatălui	Prenume						Tip act	Nr. act / data	Emitent	Descr. supl.		
-	-	-	-	-	-	-	-	-	-	-	-	-	-

4. NOTĂRI, PROCESE, INTERDICȚII

Tipul notării	Tip act	Nr. act / data	Emitent	Descr. supl.	Identificator entitate asociată	Imobil împrejmuit / neîmprejmuit	Imobil contestat / necontestat	Alte observații
-	-	-	-	-	-	Împrejmuit		

5. OBSERVAȚII



REGISTRUL CADASTRAL AL IMOBILELOR

ANEXA Nr. 2

UAT Lovrin

Zonă cooperativizată (Co)

Sector cadastral nr. 23

1. DESCRIEREA IMOBILULUI																
DATE TEREN										DATE CONSTRUCȚII						
Identificator teren	Adresă imobil	Număr cadastral	Nr. CF	Id.ETERRA	Suprafața măsurată	Intravilan / extra.(I/E)	Nr. top.	Nr. tarla	Nr. parcelă	Categorie folosință	Identificator construcție	Cod grupă destinație	Suprafața construită	Nr. niveluri	Nr. CF	Constr. cu acte (DA/NU)
2707	Intravilan, Loc. Lovrin, UAT. Lovrin, Jud. Timiș		4128 Lovrin		620	I	1011-1052/a/622/2/37/a/2/3			A						

2. PROPRIETATEA / POSESIA														
Titularul dreptului / posesiei			Data nașterii / CUI	Domiciliu / Sediul	Cota parte	Identificator entitate asociată	Cotă parte teren UI	Mod de dobândire	Act juridic				Obs. privitoare la proprietar	
Nume / Denumire	Inițiala tatălui	Prenume							Tip act	Nr. act / data	Emitent	Descr. supl.		
PROPRIETAR		NEIDENTIFICAT		Loc. Neidentificata, UAT. Lovrin, Jud. Timiș	1/1	2707		Lege	act administrativ	5605 / 12.12.2025	PRIMARIA COMUNEI LOVRIN			

3. SARCINI / DEZMEMBRĂMINTE													
Titular			Data nașterii / CUI	Domiciliu / Sediul	Tipul sarcinii sau al dezmembrămintelor dreptului de proprietate	Cota parte	Identificator entitate asociată	Act juridic				Valoare ipotecă	Tip monedă
Nume / Denumire	Inițiala tatălui	Prenume						Tip act	Nr. act / data	Emitent	Descr. supl.		
-	-	-	-	-	-	-	-	-	-	-	-	-	-

4. NOTĂRI, PROCESE, INTERDICȚII						5. OBSERVAȚII			
Tipul notării	Tip act	Nr. act / data	Emitent	Descr. supl.	Identificator entitate asociată	Imobil împrejmuit / neîmprejmuit	Imobil contestat / necontestat	Alte observații	
se noteaza mentiunea de proprietar neidentificat	act normativ	L 7 / 13.03.1996	PARLAMENTUL ROMANIEI	(art. 13)	2707	Neîmprejmuit			



REGISTRUL CADASTRAL AL IMOBILELOR

ANEXA Nr. 2

UAT Lovrin

Zonă cooperativizată (Co)

Sector cadastral nr. 23

1. DESCRIEREA IMOBILULUI																
DATE TEREN										DATE CONSTRUCȚII						
Identificator teren	Adresă imobil	Număr cadastral	Nr. CF	Id.ETERRA	Suprafața măsurată	Intravilan / extra.(I/E)	Nr. top.	Nr. tarla	Nr. parcelă	Categorie folosință	Identificator construcție	Cod grupă destinație	Suprafața construită	Nr. niveluri	Nr. CF	Constr. cu acte (DA/NU)
2708	Intravilan, Loc. Lovrin, UAT. Lovrin, Jud. Timiș		4127 Lovrin		500	I	1011-1052/a/622/2/37/a/2/2			A						

2. PROPRIETATEA / POSESIA													
Titularul dreptului / posesiei			Data nașterii / CUI	Domiciliu / Sediul	Cota parte	Identificator entitate asociată	Cotă parte teren UI	Mod de dobândire	Act juridic				Obs. privitoare la proprietar
Nume / Denumire	Inițiala tatălui	Prenume							Tip act	Nr. act / data	Emitent	Descr. supl.	
PROPRIETAR		NEIDENTIFICAT		Loc. Neidentificata, UAT. Lovrin, Jud. Timiș	1/1	2708		Lege	act administrativ	5605 / 12.12.2025	PRIMARIA COMUNEI LOVRIN		

3. SARCINI / DEZMEMBRĂMINTE													
Titular			Data nașterii / CUI	Domiciliu / Sediul	Tipul sarcinii sau al dezmembrămintelor dreptului de proprietate	Cota parte	Identificator entitate asociată	Act juridic				Valoare ipotecă	Tip monedă
Nume / Denumire	Inițiala tatălui	Prenume						Tip act	Nr. act / data	Emitent	Descr. supl.		
-	-	-	-	-	-	-	-	-	-	-	-	-	-

4. NOTĂRI, PROCESE, INTERDICȚII						5. OBSERVAȚII			
Tipul notării	Tip act	Nr. act / data	Emitent	Descr. supl.	Identificator entitate asociată	Imobil împrejmuit / neîmprejmuit	Imobil contestat / necontestat	Alte observații	
se noteaza mentiunea de proprietar neidentificat	act normativ	L 7 / 13.03.1996	PARLAMENTUL ROMANIEI	(art. 13)	2708	Neîmprejmuit			



REGISTRUL CADASTRAL AL IMOBILELOR

ANEXA Nr. 2

UAT Lovrin
Zonă cooperativizată (Co)

Sector cadastral nr. 23

1. DESCRIEREA IMOBILULUI																
DATE TEREN										DATE CONSTRUCȚII						
Identificator teren	Adresă imobil	Număr cadastral	Nr. CF	Id.ETERRA	Suprafața măsurată	Intravilan / extra.(I/E)	Nr. top.	Nr. tarla	Nr. parcelă	Categorie folosință	Identificator construcție	Cod grupă destinație	Suprafața construită	Nr. niveluri	Nr. CF	Constr. cu acte (DA/NU)
2709	Intravilan, Loc. Lovrin, UAT. Lovrin, Jud. Timiș		2811 Lovrin		3531	I	1011-1052/a/622/2/37/a/2/10			DR						

2. PROPRIETATEA / POSESIA															
Titularul dreptului / posesiei			Data nașterii / CUI	Domiciliu / Sediu	Cota parte	Identificator entitate asociată	Cotă parte teren UI	Mod de dobândire	Act juridic				Obs. privitoare la proprietar		
Nume / Denumire	Inițiala tatălui	Prenume							Tip act	Nr. act / data	Emitent	Descr. supl.			
COMUNA LOVRIN			4914116	Loc. Lovrin, UAT. Lovrin, Jud. Timiș	1/1	2709	Hotărâre Judecătorească	act administrativ	ACT FN / 17.03.1920	-	HCL nr. 87/29.01.2026				

3. SARCINI / DEZMEMBRĂMINTE															
Titular			Data nașterii / CUI	Domiciliu / Sediu	Tipul sarcinii sau al dezmembrămintelor dreptului de proprietate	Cota parte	Identificator entitate asociată	Act juridic				Valoare ipotecă	Tip monedă		
Nume / Denumire	Inițiala tatălui	Prenume						Tip act	Nr. act / data	Emitent	Descr. supl.				
-	-	-	-	-	-	-	-	-	-	-	-	-			

4. NOTĂRI, PROCESE, INTERDICȚII							5. OBSERVAȚII				
Tipul notării	Tip act	Nr. act / data	Emitent	Descr. supl.	Identificator entitate asociată	Imobil împrejmuit / neîmprejmuit	Imobil contestat / necontestat	Alte observații			
-	-	-	-	-	-	Neîmprejmuit		drum comunal			



REGISTRUL CADASTRAL AL IMOBILELOR

ANEXA Nr. 2

UAT Lovrin

Zonă cooperativizată (Co)

Sector cadastral nr. 23

1. DESCRIEREA IMOBILULUI																
DATE TEREN										DATE CONSTRUCȚII						
Identificator teren	Adresă imobil	Număr cadastral	Nr. CF	Id.ETERRA	Suprafața măsurată	Intravilan / extra.(I/E)	Nr. top.	Nr. tarla	Nr. parcelă	Categorie folosință	Identificator construcție	Cod grupă destinație	Suprafața construită	Nr. niveluri	Nr. CF	Constr. cu acte (DA/NU)
2710	Intravilan, Loc. Lovrin, UAT. Lovrin, Jud. Timiș	C 1/1			4678	I		1	1	A						

2. PROPRIETATEA / POSESIA													
Titularul dreptului / posesiei			Data nașterii / CUI	Domiciliu / Sediul	Cota parte	Identificator entitate asociată	Cotă parte teren UI	Mod de dobândire	Act juridic				Obs. privitoare la proprietar
Nume / Denumire	Inițiala tatălui	Prenume							Tip act	Nr. act / data	Emitent	Descr. supl.	
COMUNA LOVRIN			4914116	Loc. Lovrin, UAT. Lovrin, Jud. Timiș	1/1	2710		Lege	act administrativ	HCL NR. 8 / 29.01.2026	PRIMARIA COMUNEI LOVRIN		domeniul privat
CONSILIUL LOCAL LOVRIN			9999999999999	Loc. Lovrin, UAT. Lovrin, Jud. Timiș	1/1	2710		Lege	act administrativ	HCL NR. 8 / 29.01.2026	PRIMARIA COMUNEI LOVRIN		

3. SARCINI / DEZMEMBRĂMINTE													
Titular			Data nașterii / CUI	Domiciliu / Sediul	Tipul sarcinii sau al dezmembrămintelor dreptului de proprietate	Cota parte	Identificator entitate asociată	Act juridic				Valoare ipotecă	Tip monedă
Nume / Denumire	Inițiala tatălui	Prenume						Tip act	Nr. act / data	Emitent	Descr. supl.		
-	-	-	-	-	-	-	-	-	-	-	-	-	-

4. NOTĂRI, PROCESE, INTERDICȚII						5. OBSERVAȚII				
Tipul notării	Tip act	Nr. act/ data	Emitent	Descr. supl.	Identificator entitate asociată	Imobil împrejmuit/ neîmprejmuit	Imobil contestat/ necontestat	Alte observații		
-	-	-	-	-	-	Neîmprejmuit				



REGISTRUL CADASTRAL AL IMOBILELOR

ANEXA Nr. 2

UAT Lovrin

Zonă cooperativizată (Co)

Sector cadastral nr. 23

1. DESCRIEREA IMOBILULUI																
DATE TEREN										DATE CONSTRUCȚII						
Identificator teren	Adresă imobil	Număr cadastral	Nr. CF	Id.ETERRA	Suprafața măsurată	Intravilan / extra.(I/E)	Nr. top.	Nr. tarla	Nr. parcelă	Categorie folosință	Identificator construcție	Cod grupă destinație	Suprafața construită	Nr. niveluri	Nr. CF	Constr. cu acte (DA/NU)
2711	Intravilan, Loc. Lovrin, UAT. Lovrin, Jud. Timiș		4218 Lovrin		2160	I	1011-1052/a/622/2/37/a/2/55			CC						

2. PROPRIETATEA / POSESIA														
Titularul dreptului / posesiei			Data nașterii / CUI	Domiciliu / Sediu	Cota parte	Identificator entitate asociată	Cotă parte teren UI	Mod de dobândire	Act juridic				Obs. privitoare la proprietar	
Nume / Denumire	Inițiala tatălui	Prenume							Tip act	Nr. act / data	Emitent	Descr. supl.		
BISERICA ORTODOXA ROMANA DIN COMUNA LOVRIN			999999999999999	Loc. Lovrin, UAT. Lovrin, Jud. Timiș	1/1	2711		Hotărâre Judecătorească	hotărâre judecătorească	HOTARARE 1127/28/1933 / 01.01.1937	Judecatoria Biled			

3. SARCINI / DEZMEMBRĂMINTE														
Titular			Data nașterii / CUI	Domiciliu / Sediu	Tipul sarcinii sau al dezmembrămintelor dreptului de proprietate	Cota parte	Identificator entitate asociată	Act juridic				Valoare ipotecă	Tip monedă	
Nume / Denumire	Inițiala tatălui	Prenume						Tip act	Nr. act / data	Emitent	Descr. supl.			
-	-	-	-	-	-	-	-	-	-	-	-	-	-	-

4. NOTĂRI, PROCESE, INTERDICȚII						5. OBSERVAȚII			
Tipul notării	Tip act	Nr. act/ data	Emitent	Descr. supl.	Identificator entitate asociată	Imobil împrejmuit/ neîmprejmuit	Imobil contestat/ necontestat	Alte observații	
interdicție prevăzută de articolul 30 din Legea pentru Organizarea Bisericii Ortodoxe Române	act normativ	Ordin 163011 / 11.11.1939	Ministerul Justiției	i Secțiunea Cartilor Funciare și a Cadastrului	2711	Neîmprejmuit		cimitir	



REGISTRUL CADASTRAL AL IMOBILELOR

ANEXA Nr. 2

UAT Lovrin
Zonă cooperativizată (Co)

Sector cadastral nr. 23

1. DESCRIEREA IMOBILULUI																
DATE TEREN										DATE CONSTRUCȚII						
Identificator teren	Adresă imobil	Număr cadastral	Nr. CF	Id.ETERRA	Suprafața măsurată	Intravilan / extra.(I/E)	Nr. top.	Nr. tarla	Nr. parcelă	Categorie folosință	Identificator construcție	Cod grupă destinație	Suprafața construită	Nr. niveluri	Nr. CF	Constr. cu acte (DA/NU)
2712	Intravilan, Loc. Lovrin, UAT. Lovrin, Jud. Timiș		4219 Lovrin		1440	I	1011-1052/a/622/2/37/a/2/56			CC						

2. PROPRIETATEA / POSESIA															
Titularul dreptului / posesiei			Data nașterii / CUI	Domiciliu / Sediu	Cota parte	Identificator entitate asociată	Cotă parte teren UI	Mod de dobândire	Act juridic				Obs. privitoare la proprietar		
Nume / Denumire	Inițiala tatălui	Prenume							Tip act	Nr. act / data	Emitent	Descr. supl.			
BISERICA GRECO CATOLICA DIN LOVRIN			999999999999999	Loc. Lovrin, UAT. Lovrin, Jud. Timiș	1/1	2712		Hotărâre Judecătorească	hotărâre judecătorească	HOTARARE 1127/28/1933 / 01.01.1937	Judecatoria Biled				

3. SARCINI / DEZMEMBRĂMINTE															
Titular			Data nașterii / CUI	Domiciliu / Sediu	Tipul sarcinii sau al dezmembrămintelor dreptului de proprietate	Cota parte	Identificator entitate asociată	Act juridic				Valoare ipotecă	Tip monedă		
Nume / Denumire	Inițiala tatălui	Prenume						Tip act	Nr. act / data	Emitent	Descr. supl.				
-	-	-	-	-	-	-	-	-	-	-	-	-	-		

4. NOTĂRI, PROCESE, INTERDICȚII										5. OBSERVAȚII					
Tipul notării	Tip act	Nr. act / data	Emitent	Descr. supl.	Identificator entitate asociată	Imobil împrejmuit / neîmprejmuit	Imobil contestat / necontestat	Alte observații							
interdicție prevăzută de articolul 19 din Legea Regimului General al Cultelor	act normativ	Ordin 163011 / 11.11.1939	Ministerul Justiție	i Sectiunea Cartilor Funciare si a Cadastrului	2712	Neîmprejmuit		cimitir							



REGISTRUL CADASTRAL AL IMOBILELOR

ANEXA Nr. 2

UAT Lovrin

Zonă cooperativizată (Co)


Sector cadastral nr. 23

1. DESCRIEREA IMOBILULUI																
DATE TEREN											DATE CONSTRUCȚII					
Identificator teren	Adresă imobil	Număr cadastral	Nr. CF	Id.ETERRA	Suprafața măsurată	Intravilan / extra.(I/E)	Nr. top.	Nr. tarla	Nr. parcelă	Categorie folosință	Identificator construcție	Cod grupă destinație	Suprafața construită	Nr. niveluri	Nr. CF	Constr. cu acte (DA/NU)
2713	Intravilan, Loc. Lovrin, Nr.1256, UAT. Lovrin, Jud. Timiș			405091	1758	I				N	1	CAS	78	1	405091-C1	DA
						I				CC						

2. PROPRIETATEA / POSESIA															
Titularul dreptului / posesiei			Data nașterii / CUI	Domiciliu / Sediul	Cota parte	Identificator entitate asociată	Cotă parte teren UI	Mod de dobândire	Act juridic				Obs. privitoare la proprietar		
Nume / Denumire	Inițiala tatălui	Prenume							Tip act	Nr. act / data	Emitent	Descr. supl.			
COMUNA LOVRIN			4914116	Loc. Lovrin, UAT. Lovrin, Jud. Timiș	1/1	2713		Lege	act administrativ	36 / 12.06.2019	CL LOVRIN		domeniul public INSCRIERE PROVIZORIE		
SC ADDA REGAL MEMORIAL SRL			37474151	Loc. Lovrin, UAT. Lovrin, Jud. Timiș	1/1	C1		Construire	act administrativ	5608 / 10.11.2023	PRIMARIA COMUNEI LOVRIN	Certificat de atestare a edificării construcției realizate cu autorizației de construire			
CONSILIUL LOCAL LOVRIN			9999999999999	Loc. Lovrin, UAT. Lovrin, Jud. Timiș		2713			act administrativ	36 / 12.06.2019	CL LOVRIN				

3. SARCINI / DEZMEMBRĂMINTE															
Titular			Data nașterii / CUI	Domiciliu / Sediul	Tipul sarcinii sau al dezmembrămintelor dreptului de proprietate	Cota parte	Identificator entitate asociată	Act juridic				Valoare ipotecă	Tip monedă		
Nume / Denumire	Inițiala tatălui	Prenume						Tip act	Nr. act / data	Emitent	Descr. supl.				
SC ADDA REGAL MEMORIAL SRL			37474151	Loc. Lovrin, UAT. Lovrin, Jud. Timiș	Concesiune		2713		act administrativ	Contract de concesiune 4349 / 19.10.2020	COMUNA LOVRIN				

4. NOTĂRI, PROCESE, INTERDICȚII						5. OBSERVAȚII					
Tipul notării	Tip act	Nr. act / data	Emitent	Descr. supl.	Identificator entitate asociată	Imobil împrejmuit / neîmprejmuit	Imobil contestat / necontestat	Alte observații			
-	-	-	-	-	-	Împrejmuit					



REGISTRUL CADASTRAL AL IMOBILELOR

ANEXA Nr. 2

UAT Lovrin

Zonă cooperativizată (Co)

Sector cadastral nr. 23

1. DESCRIEREA IMOBILULUI																
DATE TEREN											DATE CONSTRUCȚII					
Identificator teren	Adresă imobil	Număr cadastral	Nr. CF	Id.ETERRA	Suprafața măsurată	Intravilan / extra.(I/E)	Nr. top.	Nr. tarla	Nr. parcelă	Categorie folosință	Identificator construcție	Cod grupă destinație	Suprafața construită	Nr. niveluri	Nr. CF	Constr. cu acte (DA/NU)
2714	Intravilan, Loc. Lovrin, UAT. Lovrin, Jud. Timiș			402725	2147	I		CV11	3/2	N						

2. PROPRIETATEA / POSESIA													
Titularul dreptului / posesiei			Data nașterii / CUI	Domiciliu / Sediul	Cota parte	Identificator entitate asociată	Cotă parte teren UI	Mod de dobândire	Act juridic				Obs. privitoare la proprietar
Nume / Denumire	Inițiala tatălui	Prenume							Tip act	Nr. act / data	Emitent	Descr. supl.	
COMUNA LOVRIN			4914116	Loc. Lovrin, UAT. Lovrin, Jud. Timiș	1/1	2714		Lege	act administrativ	36 / 12.06.2019	CL LOVRIN		domeniul public INSCRIERE PROVIZORIE
CONSILIUL LOCAL LOVRIN			9999999999999	Loc. Lovrin, UAT. Lovrin, Jud. Timiș		2714			act administrativ	36 / 12.06.2019	CL LOVRIN		

3. SARCINI / DEZMEMBRĂMINTE													
Titular			Data nașterii / CUI	Domiciliu / Sediul	Tipul sarcinii sau al dezmembrămintelor dreptului de proprietate	Cota parte	Identificator entitate asociată	Act juridic				Valoare ipotecă	Tip monedă
Nume / Denumire	Inițiala tatălui	Prenume						Tip act	Nr. act / data	Emitent	Descr. supl.		
DOBRE		NICOLAE VASILE	06.11.1979	Loc. Carașova, UAT. Carașova, Jud. Caraș-Severin	Concesiune	1/1	2714	act administrativ	CONTRACT DE CONCESIUNE NR.406 / 27.01.2025	PRIMARIA COMUNEI LOVRIN			

4. NOTĂRI, PROCESE, INTERDICȚII						5. OBSERVAȚII				
Tipul notării	Tip act	Nr. act/ data	Emitent	Descr. supl.	Identificator entitate asociată	Imobil împrejmuit/ neîmprejmuit	Imobil contestat/ necontestat	Alte observații		
-	-	-	-	-	-	Neîmprejmuit		LOT 3		

