

REGISTRUL CADASTRAL AL IMOBILELOR

Zonă cooperativizată (Co)

1. DESCRIEREA IMOBILULUI

DATE TEREN											DATE CONSTRUCȚII					
Identificator teren	Adresa imobil	Nr. cadastral	Nr. CF	Suprafața măsurată	Intravilan/extravilan (I/E)	Nr. top	Nr. tarla	Nr. parcelă	Categorie folosință	Suprafața parcelă	Identif. construcție	Cod grupă destinație	Suprafața construită	Nr. niveluri	Nr. CF	Constr. cu acte (DA/NU)
4000	judet TIMIS, UAT Fârdea, Cod postal 307165	406715	218 Dragsines ti (IE 406715)	7696	E	413-414	-	-	F	7696						

2. PROPRIETATEA / POSESIA

Titularul dreptului / posesiei			Data nașterii / CUI	Domiciliu / Sediu	Cota parte	Identif. entitate asociată	Cotă parte teren UI	Mod de dobândire	Act juridic			Observații privitoare la proprietar
Nume / Denumire	Inițiala tatălui	Prenume							Tip act	Nr. act / data	Emitent	
MOLDOVAN		ADRIAN-DANIEL	99999999999999	judet TIMIS, UAT Fârdea, loc. Fârdea, Cod Postal 307165	1439/7696	4000		Conventie	act notarial	410/06.06.2024	COCIORVA OCTAVIAN	necasatorit - BUN PROPRIU -
BUMBA		IOAN	99999999999999	judet TIMIS, UAT Fârdea, loc. Fârdea, Cod Postal 307165	1439/7696	4000		Conventie	act notarial	FN/26.02.1940	-	
MIHUȚI		ELEONORA	99999999999999	judet TIMIS, UAT Fârdea, loc. Fârdea, Cod Postal 307165	2877/7696	4000		Succesiune	act notarial	88/01.01.1992	Notariatul de Stat local Lugoj	
NEIDENTIFICAT		NEIDENTIFICAT	00000000000000	judet TIMIS, UAT Fârdea, loc. Neidentificata, Cod Postal 999999	1941/7696	4000		Lege	act normativ	L7/13.03.1996	PARLAMENTUL ROMANIEI	
MOLDOVAN		ADRIAN DANIEL	11.01.1994	judet TIMIS, UAT Fârdea, loc. Fârdea, Cod Postal 307165	1941/7696	4000			act normativ	L7/13.03.1996	PARLAMENTUL ROMANIEI	

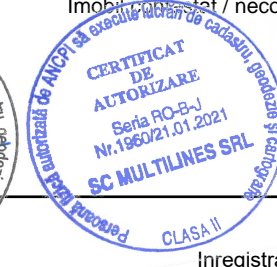

3. SARCINI / DEZMEMBRĂMINTE

Titular			Data nașterii / CUI	Domiciliu / Sediu	Tipul sarcinii sau al dezmembrămintelor dreptului de proprietate	Cotă parte	Identif. entitate asociată	Act juridic			Valoare ipotecă	Tip monedă
Nume / Denumire	Inițiala tatălui	Prenume						Tip act	Nr. act / data	Emitent		

4. NOTĂRI, PROCESE, INTERDICȚII

Tipul notării	Tip act	Nr. act / data	Emitent	Identificator entitate asociată	Imobil împrejmuit / neîmprejmuit	Imobil contestat / necontestat	Alte observații
Se noteaza posesia factica in suprafata de 6257 mp in favoarea lui :	act normativ	L7/13.03.1996	PARLAMENTUL ROMANIEI	4000			

5. OBSERVAȚII



spre publicare

Înregistrare sistematică UAT Fârdea

Sectorul Cadastral nr. 26

Anul realizării: 2025

REGISTRUL CADASTRAL AL IMOBILELOR

Zonă cooperativizată (Co)

1. DESCRIEREA IMOBILULUI

DATE TEREN											DATE CONSTRUCȚII					
Identificator teren	Adresa imobil	Nr. cadastral	Nr. CF	Suprafața măsurată	Intravilan/ extravilan (I/E)	Nr. top	Nr. tarla	Nr. parcelă	Categorie folosință	Suprafața parcelă	Identif. construcție	Cod grupă destinație	Suprafața construită	Nr. niveluri	Nr. CF	Constr. cu acte (DA/NU)
4001	judet TIMIS, UAT Fârdea, Cod postal 307165	406691	218 Dragsines ti (IE 406691)	2877	E	393-394	-	-	A	2877						

2. PROPRIETATEA / POESIA

Titularul dreptului / posesiei			Data nașterii / CUI	Domiciliu / Sediul	Cota parte	Identif. entitate asociată	Cotă parte teren UI	Mod de dobândire	Act juridic			Observații privitoare la proprietar
Nume / Denumire	Inițiala tatălui	Prenume							Tip act	Nr. act / data	Emitent	
MOLDOVAN		ADRIAN-DANIEL	9999999999999	judet TIMIS, UAT Timisoara, loc. Timisoara, str NICOLAE ANDREESCU nr 53, Cod Postal 999999	719/2877	4001		Conventie	act notarial	410/06.06.2024	COCIORVA OCTAVIAN	necasatorit - BUN PROPRIU -
BUMBA		IOAN	9999999999999	judet TIMIS, UAT Fârdea, loc. Fârdea, Cod Postal 307165	719/2877	4001		Conventie	act notarial	FN/26.02.1940	-	
MIHUȚI		ELEONORA	9999999999999	judet TIMIS, UAT Fârdea, loc. Fârdea, Cod Postal 307165	1439/2877	4001		Sucesiune	act notarial	88/01.01.1992	Notariatul de stat local Lugoj	
MOLDOVAN		ADRIAN DANIEL	11.01.1994	judet TIMIS, UAT Fârdea, loc. Fârdea, Cod Postal 307165	1439/2877	4001			act normativ	L7/13.03.1996	PARLAMENTUL ROMANIEI	

3. SARCINI / DEZMEMBRĂMINTE

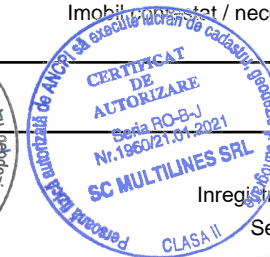

Titular			Data nașterii / CUI	Domiciliu / Sediul	Tipul sarcinii sau al dezmembrămintelor dreptului de proprietate	Cotă parte	Identif. entitate asociată	Act juridic			Valoare ipotecă	Tip monedă
Nume / Denumire	Inițiala tatălui	Prenume						Tip act	Nr. act / data	Emitent		

4. NOTĂRI, PROCESE, INTERDICȚII

Tipul notării	Tip act	Nr. act / data	Emitent	Identificator entitate asociată	Imobil împrejmuit / neîmprejmuit	Imobil contestat / necontestat	Alte observații
Se noteaza posesia faptica in supratata de 2878 mp	act normativ	L/13.03.1996	PARLAMENTUL ROMANIEI	4001	neîmprejmuit		

5. OBSERVAȚII

spre publicare



Inregistrare sistematica UAT Fârdea
Sectorul Cadastral nr. 26
Anul realizarii: 2025

REGISTRUL CADASTRAL AL IMOBILELOR

Zonă cooperativizată (Co)

1. DESCRIEREA IMOBILULUI

DATE TEREN											DATE CONSTRUCȚII					
Identificator teren	Adresa imobil	Nr. cadastral	Nr. CF	Suprafața măsurată	Intravilan/extravilan (I/E)	Nr. top	Nr. tarla	Nr. parcelă	Categorie folosință	Suprafața parcelă	Identif. construcție	Cod grupă destinație	Suprafața construită	Nr. niveluri	Nr. CF	Constr. cu acte (DA/NU)
4002	judet TIMIS, UAT Fârdea, Cod postal 307165	406716	154 Dragsines ti (IE 406716)	11510	E	379-381	-	-	A	11510						

2. PROPRIETATEA / POSESIA

Titularul dreptului / posesiei			Data nașterii / CUI	Domiciliu / Sediul	Cota parte	Identif. entitate asociată	Cotă parte teren UI	Mod de dobândire	Act juridic			Observații privitoare la proprietar
Nume / Denumire	Inițiala tatălui	Prenume							Tip act	Nr. act / data	Emitent	
MOLDOVAN		ADRIAN-DANIEL	11.01.1994	judet TIMIS, UAT Fârdea, loc. Fârdea, Cod Postal 307165	1/1	4002		Conventie	act notarial	410/06.06.2024	COCIORVA OCTAVIAN	necasatorit, ca bun propriu

3. SARCINI / DEZMEMBRĂMINTE


Titular			Data nașterii / CUI	Domiciliu / Sediul	Tipul sarcinii sau al dezmembrămintelor dreptului de proprietate	Cotă parte	Identif. entitate asociată	Act juridic			Valoare ipotecă	Tip monedă
Nume / Denumire	Inițiala tatălui	Prenume						Tip act	Nr. act / data	Emitent		

4. NOTĂRI, PROCESE, INTERDICȚII

Tipul notării	Tip act	Nr. act / data	Emitent	Identificator entitate asociată	Imobil împrejmuit / neîmprejmuit	Imobil supus / necontestat	Alte observații
					neîmprejmuit		

spre publicare

5. OBSERVAȚII



Registrare sistematica UAT Fârdea
Sectorul Cadastral nr. 26
Anul realizarii: 2025

REGISTRUL CADASTRAL AL IMOBILELOR

Zonă cooperativizată (Co)

1. DESCRIEREA IMOBILULUI

DATE TEREN											DATE CONSTRUCȚII					
Identificator teren	Adresa imobil	Nr. cadastral	Nr. CF	Suprafața măsurată	Intravilan/extravilan (I/E)	Nr. top	Nr. tarla	Nr. parcelă	Categorie folosință	Suprafața parcelă	Identif. construcție	Cod grupă destinație	Suprafața construită	Nr. niveluri	Nr. CF	Constr. cu acte (DA/NU)
4003	judet TIMIS, UAT Fârdea, Cod postal 999999	406713	124 Dragsines ti (IE 406713)	5755	E	339	-	-	A	5755						

2. PROPRIETATEA / POSESIA

Titularul dreptului / posesiei			Data nașterii / CUI	Domiciliu / Sediul	Cota parte	Identif. entitate asociată	Cotă parte teren UI	Mod de dobândire	Act juridic			Observații privitoare la proprietar
Nume / Denumire	Inițiala tatălui	Prenume							Tip act	Nr. act / data	Emitent	
MOLDOVAN		ADRIAN-DANIEL	11.01.1994	judet TIMIS, UAT Fârdea, loc. Fârdea, Cod Postal 307165	1/1	4003		Conventie	act notarial	410/06.06.2024	COCIORVA OCTAVIAN	necasatorit - BUN PROPRIU -

3. SARCINI / DEZMEMBRĂMINTE


Titular			Data nașterii / CUI	Domiciliu / Sediul	Tipul sarcinii sau al dezmembrămintelor dreptului de proprietate	Cotă parte	Identif. entitate asociată	Act juridic			Valoare ipotecă	Tip monedă
Nume / Denumire	Inițiala tatălui	Prenume						Tip act	Nr. act / data	Emitent		

4. NOTĂRI, PROCESE, INTERDICȚII

Tipul notării	Tip act	Nr. act / data	Emitent	Identificator entitate asociată	Imobil împrejmuit / neîmprejmuit	Imobil supus / necontestat	Alte observații
					neîmprejmuit		

spre publicare

5. OBSERVAȚII



Inregistrare sistematica UAT Fârdea
Sectorul Cadastral nr. 26
Anul realizarii: 2025

REGISTRUL CADASTRAL AL IMOBILELOR

Zonă cooperativizată (Co)

1. DESCRIEREA IMOBILULUI

DATE TEREN											DATE CONSTRUCȚII					
Identificator teren	Adresa imobil	Nr. cadastral	Nr. CF	Suprafața măsurată	Intravilan/extravilan (I/E)	Nr. top	Nr. tarla	Nr. parcelă	Categorie folosință	Suprafața parcelă	Identif. construcție	Cod grupă destinație	Suprafața construită	Nr. niveluri	Nr. CF	Constr. cu acte (DA/NU)
4004	judet TIMIS, UAT Fârdea, Cod postal 307165	402136	92 Dragsines ti (IE 402136)	4658	E	472	-	-	P	4658						

2. PROPRIETATEA / POSESIA

Titularul dreptului / posesiei			Data nașterii / CUI	Domiciliu / Sediul	Cota parte	Identif. entitate asociată	Cotă parte teren UI	Mod de dobândire	Act juridic			Observații privitoare la proprietar
Nume / Denumire	Inițiala tatălui	Prenume							Tip act	Nr. act / data	Emitent	
IZGHEREAN		VERONICA	9999999999999	judet TIMIS, UAT Fârdea, loc. Fârdea, Cod Postal 307165	1165/4658	4004		Sucesiune	act notarial	S.107/1956/28.01.1958	Notariatul de Stat al Raionului Faget	
IZGHEREAN		VIOREL	9999999999999	judet TIMIS, UAT Fârdea, loc. Fârdea, Cod Postal 307165	1747/4658	4004		Sucesiune	act notarial	S.107/1959/05.03.1959	Notariatul de Stat al Raionului Faget	
COVACI		DORINA-LIOARA	9999999999999	judet TIMIS, UAT Fârdea, loc. Fârdea, Cod Postal 307165	1746/4658	4004		Conventie	act notarial	CVC nr.433/24.03.2014	NP NEAGU IOAN	necasatorita
COVACI		DORINA-LIOARA	29.06.1974	judet TIMIS, UAT Fârdea, loc. Fârdea, Cod Postal 307165	1746/4658	4004			act normativ	L7/13.03.1996	PARLAMENTUL ROMANIEI	

3. SARCINI / DEZMEMBRĂMINTE

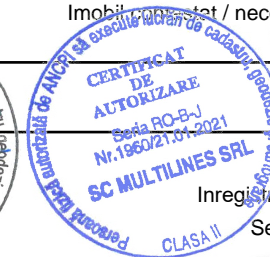

Titular			Data nașterii / CUI	Domiciliu / Sediul	Tipul sarcinii sau al dezmembrămintelor dreptului de proprietate	Cotă parte	Identif. entitate asociată	Act juridic			Valoare ipotecă	Tip monedă
Nume / Denumire	Inițiala tatălui	Prenume						Tip act	Nr. act / data	Emitent		

4. NOTĂRI, PROCESE, INTERDICȚII

Tipul notării	Tip act	Nr. act / data	Emitent	Identificator entitate asociată	Imobil împrejmuit / neîmprejmuit	Imobil contestat / necontestat	Alte observații
Se noteaza posesia faptica in supratata de 2912 mp	act normativ	L/13.03.1996	PARLAMENTUL ROMANIEI	4004	neîmprejmuit		

5. OBSERVAȚII

spre publicare



Inregistrare sistematica UAT Fârdea
Sectorul Cadastral nr. 26
Anul realizarii: 2025

REGISTRUL CADASTRAL AL IMOBILELOR

Zonă cooperativizată (Co)

1. DESCRIEREA IMOBILULUI

DATE TEREN											DATE CONSTRUCȚII					
Identificator teren	Adresa imobil	Nr. cadastral	Nr. CF	Suprafața măsurată	Intravilan/extravilan (I/E)	Nr. top	Nr. tarla	Nr. parcelă	Categorie folosință	Suprafața parcelă	Identif. construcție	Cod grupă destinație	Suprafața construită	Nr. niveluri	Nr. CF	Constr. cu acte (DA/NU)
4005	judet TIMIS, UAT Fârdea, Cod postal 999999	401342	32 Dragsines ti (IE 401342)	9181	E	390-392	-	-	A	9181						

2. PROPRIETATEA / POESIA

Titularul dreptului / posesiei			Data nașterii / CUI	Domiciliu / Sediul	Cota parte	Identif. entitate asociată	Cotă parte teren UI	Mod de dobândire	Act juridic			Observații privitoare la proprietar
Nume / Denumire	Inițiala tatălui	Prenume							Tip act	Nr. act / data	Emitent	
LAZAR		IONEL	20.10.1952	judet TIMIS, UAT Fârdea, loc. Fârdea, Cod Postal 307165	4590/9181	4005		Sucesiune	act notarial	CM nr.4/27.01.2012	BNP GOLUMBU SORINA MARIA	
COVACI		BUMBA SIMION	9999999999999	judet TIMIS, UAT Fârdea, loc. Fârdea, Cod Postal 307165	3443/9181	4005		Sucesiune	act notarial	G.697/01.01.1940	Judecatoria rurala Faget	
COVACI		DORIN	9999999999999	judet TIMIS, UAT Fârdea, loc. Fârdea, Cod Postal 307165	1148/9181	4005		Sucesiune	act notarial	109/01.01.1971	Notariatul de Stat Local Lugoj	
COVACI		SIMION BUJOR	01.12.1943	judet TIMIS, UAT Fârdea, loc. Fârdea, Cod Postal 307165	1148/9181	4005			act normativ	L7/13.03.1996	PARLAMENTUL ROMANIEI	


3. SARCINI / DEZMEMBRĂMINTE

Titular			Data nașterii / CUI	Domiciliu / Sediul	Tipul sarcinii sau al dezmembrămintelor dreptului de proprietate	Cotă parte	Identif. entitate asociată	Act juridic			Valoare ipotecă	Tip monedă
Nume / Denumire	Inițiala tatălui	Prenume						Tip act	Nr. act / data	Emitent		

4. NOTĂRI, PROCESE, INTERDICȚII

Tipul notării	Tip act	Nr. act / data	Emitent	Identificator entitate asociată	Imobil împrejmuit / neîmprejmuit	Imobil contestat / necontestat	Alte observații
Se noteaza posesia factica in suprafata de 4591 mp in favoarea lui :	act normativ	L7/13.03.1996	PARLAMENTUL ROMANIEI	4005	neîmprejmuit		

5. OBSERVAȚII



spre publicare

Inregistrare sistematica UAT Fârdea
Sectorul Cadastral nr. 26
Anul realizarii: 2025

REGISTRUL CADASTRAL AL IMOBILELOR

Zonă cooperativizată (Co)

1. DESCRIEREA IMOBILULUI

DATE TEREN											DATE CONSTRUCȚII					
Identificator teren	Adresa imobil	Nr. cadastral	Nr. CF	Suprafața măsurată	Intravilan/ extravilan (I/E)	Nr. top	Nr. tarla	Nr. parcelă	Categorie folosință	Suprafața parcelă	Identif. construcție	Cod grupă destinație	Suprafața construită	Nr. niveluri	Nr. CF	Constr. cu acte (DA/NU)
4006	judet TIMIS, UAT Fârdea, Cod postal 307165	406387	48 Dragsines ti (IE 406387)	5755	E	404-406/a	-	-	A	5755						

2. PROPRIETATEA / POSESIA

Titularul dreptului / posesiei			Data nașterii / CUI	Domiciliu / Sediul	Cota parte	Identif. entitate asociată	Cotă parte teren UI	Mod de dobândire	Act juridic			Observații privitoare la proprietar
Nume / Denumire	Inițiala tatălui	Prenume							Tip act	Nr. act / data	Emitent	
FRANȚESCU		ANA	9999999999999	judet TIMIS, UAT Fârdea, loc. Fârdea, Cod Postal 307165	1/1	4006		Conventie	act normativ	contract/05.07.1920	-	nasc. Popovici
FRANȚESCU		ECATERINA	16.12.1947	judet TIMIS, UAT Fârdea, loc. Fârdea, Cod Postal 307165	1/1	4006			act normativ	L7/13.03.1996	PARLAMENTUL ROMANIEI	

3. SARCINI / DEZMEMBRĂMINTE


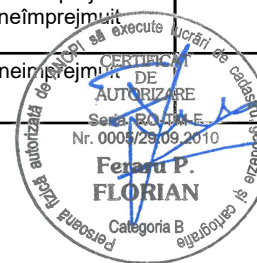
Titular			Data nașterii / CUI	Domiciliu / Sediul	Tipul sarcinii sau al dezmembrămintelor dreptului de proprietate	Cotă parte	Identif. entitate asociată	Act juridic			Valoare ipotecă	Tip monedă
Nume / Denumire	Inițiala tatălui	Prenume						Tip act	Nr. act / data	Emitent		

4. NOTĂRI, PROCESE, INTERDICȚII

Tipul notării	Tip act	Nr. act / data	Emitent	Identificator entitate asociată	Imobil împrejmuit / neîmprejmuit	Imobil contestat / necontestat	Alte observații
Se noteaza posesia factica in favoarea lui :	act normativ	L/13.U3.1996	PARLAMENTUL ROMANIEI	4006	neîmprejmuit		

spre publicare

5. OBSERVAȚII



Inregistrare sistematica UAT Fârdea
Sectorul Cadastral nr. 26
Anul realizarii: 2025

REGISTRUL CADASTRAL AL IMOBILELOR

Zonă cooperativizată (Co)

1. DESCRIEREA IMOBILULUI

DATE TEREN											DATE CONSTRUCȚII					
Identificator teren	Adresa imobil	Nr. cadastral	Nr. CF	Suprafața măsurată	Intravilan/extravilan (I/E)	Nr. top	Nr. tarla	Nr. parcelă	Categorie folosință	Suprafața parcelă	Identif. construcție	Cod grupă destinație	Suprafața construită	Nr. niveluri	Nr. CF	Constr. cu acte (DA/NU)
4007	judet TIMIS, UAT Fârdea, Cod postal 307165	406715	218 Dragsines ti (IE 406715)	7696	E	413-414	-	-	F	7696						

2. PROPRIETATEA / POSESIA

Titularul dreptului / posesiei			Data nașterii / CUI	Domiciliu / Sediul	Cota parte	Identif. entitate asociată	Cotă parte teren UI	Mod de dobândire	Act juridic			Observații privitoare la proprietar
Nume / Denumire	Inițiala tatălui	Prenume							Tip act	Nr. act / data	Emitent	
MOLDOVAN		ADRIAN-DANIEL	9999999999999	judet TIMIS, UAT Fârdea, loc. Fârdea, Cod Postal 307165	1439/7696	4007		Conventie	act notarial	410/06.06.2024	COCIORVA OCTAVIAN	necasatorit - BUN PROPRIU -
BUMBA		IOAN	9999999999999	judet TIMIS, UAT Fârdea, loc. Fârdea, Cod Postal 307165	1439/7696	4007		Conventie	act notarial	FN/26.02.1940	-	
MIHUȚI		ELEONORA	9999999999999	judet TIMIS, UAT Fârdea, loc. Fârdea, Cod Postal 307165	2877/7696	4007		Sucesiune	act notarial	88/01.01.1992	Notariatul de Stat local Lugoj	
NEIDENTIFICAT		NEIDENTIFICAT	0000000000000	judet TIMIS, UAT Fârdea, loc. Neidentificata, Cod Postal 999999	1941/7696	4007		Lege	act normativ	L7./13.03.1996	PARLAMENTUL ROMANIEI	
MIHUȚ		ELEONORA	20.05.1954	judet TIMIS, UAT Fârdea, loc. Fârdea, Cod Postal 307165	1941/7696	4007			act normativ	L7/13.03.1996	PARLAMENTUL ROMANIEI	



3. SARCINI / DEZMEMBRĂMINTE

Titular			Data nașterii / CUI	Domiciliu / Sediul	Tipul sarcinii sau al dezmembrămintelor dreptului de proprietate	Cotă parte	Identif. entitate asociată	Act juridic			Valoare ipotecă	Tip monedă
Nume / Denumire	Inițiala tatălui	Prenume						Tip act	Nr. act / data	Emitent		

4. NOTĂRI, PROCESE, INTERDICȚII

Tipul notării	Tip act	Nr. act / data	Emitent	Identificator entitate asociată	Imobil împrejmuit / neîmprejmuit	Imobil contestat / necontestat	Alte observații
Se noteaza posesia factica in suprafata de 4819 mp in favoarea lui :	act normativ	L7/13.03.1996	PARLAMENTUL ROMANIEI	4007			

5. OBSERVAȚII



spre publicare

Înregistrare sistematică UAT Fârdea

Sectorul Cadastral nr. 28

Anul realizării: 2025

REGISTRUL CADASTRAL AL IMOBILELOR

Zonă cooperativizată (Co)

1. DESCRIEREA IMOBILULUI

DATE TEREN											DATE CONSTRUCȚII					
Identificator teren	Adresa imobil	Nr. cadastral	Nr. CF	Suprafața măsurată	Intravilan/extravilan (I/E)	Nr. top	Nr. tarla	Nr. parcelă	Categorie folosință	Suprafața parcelă	Identif. construcție	Cod grupă destinație	Suprafața construită	Nr. niveluri	Nr. CF	Constr. cu acte (DA/NU)
4008	judet TIMIS, UAT Fârdea, Cod postal 307165			2086	E		-	-	A	2086						

2. PROPRIETATEA / POSESIA

Titularul dreptului / posesiei			Data nașterii / CUI	Domiciliu / Sediul	Cota parte	Identif. entitate asociată	Cotă parte teren UI	Mod de dobândire	Act juridic			Observații privitoare la proprietar
Nume / Denumire	Inițiala tatălui	Prenume							Tip act	Nr. act / data	Emitent	
NEIDENTIFICAT		NEIDENTIFICAT	0000000000000	judet TIMIS, UAT Fârdea, loc. Neidentificata, Cod Postal 999999	1/1	4008		Lege	act normativ	L7./13.03.1996	PARLAMENTUL ROMANIEI	
MIHUȚI		ELEONORA	20.05.1954	judet TIMIS, UAT Fârdea, loc. Fârdea, Cod Postal 307165	1/1	4008			act normativ	L7/13.03.1996	PARLAMENTUL ROMANIEI	

3. SARCINI / DEZMEMBRĂMINTE


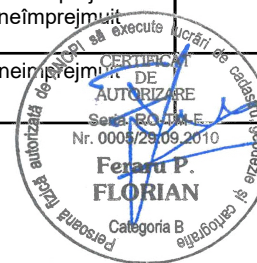
Titular			Data nașterii / CUI	Domiciliu / Sediul	Tipul sarcinii sau al dezmembrămintelor dreptului de proprietate	Cotă parte	Identif. entitate asociată	Act juridic			Valoare ipotecă	Tip monedă
Nume / Denumire	Inițiala tatălui	Prenume						Tip act	Nr. act / data	Emitent		

4. NOTĂRI, PROCESE, INTERDICȚII

Tipul notării	Tip act	Nr. act / data	Emitent	Identificator entitate asociată	Imobil împrejmuit / neîmprejmuit	Imobil contestat / necontestat	Alte observații
Se noteaza posesia factica in favoarea lui :	act normativ	L/13.03.1996	PARLAMENTUL ROMANIEI	4008	neîmprejmuit		

spre publicare

5. OBSERVAȚII



Inregistrare sistematica UAT Fârdea
Sectorul Cadastral nr. 26
Anul realizarii: 2025

REGISTRUL CADASTRAL AL IMOBILELOR

Zonă cooperativizată (Co)

1. DESCRIEREA IMOBILULUI

DATE TEREN											DATE CONSTRUCȚII					
Identificator teren	Adresa imobil	Nr. cadastral	Nr. CF	Suprafața măsurată	Intravilan/extravilan (I/E)	Nr. top	Nr. tarla	Nr. parcelă	Categorie folosință	Suprafața parcelă	Identif. construcție	Cod grupă destinație	Suprafața construită	Nr. niveluri	Nr. CF	Constr. cu acte (DA/NU)
4009	judet TIMIS, UAT Fârdea, Cod postal 999999	406825	109 Dragsines ti (IE 406825)	5755	E	356	-	-	A	5755						

2. PROPRIETATEA / POSESIA

Titularul dreptului / posesiei			Data nașterii / CUI	Domiciliu / Sediul	Cota parte	Identif. entitate asociată	Cotă parte teren UI	Mod de dobândire	Act juridic			Observații privitoare la proprietar
Nume / Denumire	Inițiala tatălui	Prenume							Tip act	Nr. act / data	Emitent	
MIHUTI		ELEONORA	999999999999999	judet TIMIS, UAT Fârdea, loc. Fârdea, Cod Postal 307165	1/1	4009		Sucesiune	act notarial	88/01.01.1992	Notariatul de Stat Lugoj	
LOGOȘ		GHEORGHE IONEL	01.09.1964	judet TIMIS, UAT Fârdea, loc. Fârdea, Cod Postal 307165	1/1	4009			act normativ	L7/13.03.1996	PARLAMENTUL ROMANIEI	

3. SARCINI / DEZMEMBRĂMINTE


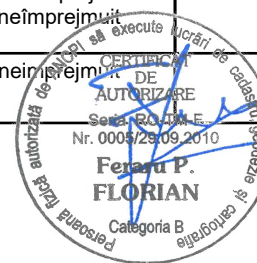
Titular			Data nașterii / CUI	Domiciliu / Sediul	Tipul sarcinii sau al dezmembrămintelor dreptului de proprietate	Cotă parte	Identif. entitate asociată	Act juridic			Valoare ipotecă	Tip monedă
Nume / Denumire	Inițiala tatălui	Prenume						Tip act	Nr. act / data	Emitent		

4. NOTĂRI, PROCESE, INTERDICȚII

Tipul notării	Tip act	Nr. act / data	Emitent	Identificator entitate asociată	Imobil împrejmuit / neîmprejmuit	Imobil contestat / necontestat	Alte observații
Se noteaza posesia factica in favoarea lui :	act normativ	L/13.U3.1996	PARLAMENTUL ROMANIEI	4009	neîmprejmuit		

spre publicare

5. OBSERVAȚII



Inregistrare sistematica UAT Fârdea
Sectorul Cadastral nr. 26
Anul realizarii: 2025

REGISTRUL CADASTRAL AL IMOBILELOR

Zonă cooperativizată (Co)

1. DESCRIEREA IMOBILULUI

DATE TEREN											DATE CONSTRUCȚII					
Identificator teren	Adresa imobil	Nr. cadastral	Nr. CF	Suprafața măsurată	Intravilan/extravilan (I/E)	Nr. top	Nr. tarla	Nr. parcelă	Categorie folosință	Suprafața parcelă	Identif. construcție	Cod grupă destinație	Suprafața construită	Nr. niveluri	Nr. CF	Constr. cu acte (DA/NU)
4011	judet TIMIS, UAT Fârdea, Cod postal 307165			1358	E	421-422	-	-	A	1358						

2. PROPRIETATEA / POESIA

Titularul dreptului / posesiei			Data nașterii / CUI	Domiciliu / Sediul	Cota parte	Identif. entitate asociată	Cotă parte teren UI	Mod de dobândire	Act juridic			Observații privitoare la proprietar
Nume / Denumire	Inițiala tatălui	Prenume							Tip act	Nr. act / data	Emitent	
NEIDENTIFICAT		NEIDENTIFICAT	0000000000000	judet TIMIS, UAT Fârdea, loc. Neidentificata, Cod Postal 999999	1/1	4011		Lege	act normativ	L 7/13.03.1996	Parlamentul Romaniei	
POPOVICI		GABRIELA-ANA	31.05.1974	judet TIMIS, UAT Fârdea, loc. Fârdea, Cod Postal 307165	1/1	4011			act normativ	L7/13.03.1996	PARLAMENTUL ROMANIEI	
DANILONI		LOREDANA-RODICA	31.08.1975	judet TIMIS, UAT Fârdea, loc. Fârdea, Cod Postal 307165					act normativ	L7/13.03.1996	PARLAMENTUL ROMANIEI	

3. SARCINI / DEZMEMBRĂMINTE



Titular			Data nașterii / CUI	Domiciliu / Sediul	Tipul sarcinii sau al dezmembrămintelor dreptului de proprietate	Cotă parte	Identif. entitate asociată	Act juridic			Valoare ipotecă	Tip monedă
Nume / Denumire	Inițiala tatălui	Prenume						Tip act	Nr. act / data	Emitent		

4. NOTĂRI, PROCESE, INTERDICȚII

Tipul notării	Tip act	Nr. act / data	Emitent	Identificator entitate asociată	Imobil împrejmuit / neîmprejmuit	Imobil contestat / necontestat	Alte observații
Se noteaza posesia factica in favoarea lui :	act normativ	L/13.03.1996	PARLAMENTUL ROMANIEI	4011	neîmprejmuit		

spre publicare

5. OBSERVAȚII



Inregistrare sistematica UAT Fârdea
Sectorul Cadastral nr. 26
Anul realizarii: 2025

REGISTRUL CADASTRAL AL IMOBILELOR

Zonă cooperativizată (Co)

1. DESCRIEREA IMOBILULUI

DATE TEREN											DATE CONSTRUCȚII					
Identificator teren	Adresa imobil	Nr. cadastral	Nr. CF	Suprafața măsurată	Intravilan/extravilan (I/E)	Nr. top	Nr. tarla	Nr. parcelă	Categorie folosință	Suprafața parcelă	Identif. construcție	Cod grupă destinație	Suprafața construită	Nr. niveluri	Nr. CF	Constr. cu acte (DA/NU)
4012	judet TIMIS, UAT Fârdea, Cod postal 307165	402673	119 Dragsines ti (IE 402673)	23020	E	348-349	-	-	A	23020						

2. PROPRIETATEA / POSESIA

Titularul dreptului / posesiei			Data nașterii / CUI	Domiciliu / Sediul	Cota parte	Identif. entitate asociată	Cotă parte teren UI	Mod de dobândire	Act juridic			Observații privitoare la proprietar
Nume / Denumire	Inițiala tatălui	Prenume							Tip act	Nr. act / data	Emitent	
MURARIU		BUJOR	23.09.1942	judet TIMIS, UAT Fârdea, loc. Fârdea, Cod Postal 307165	1/1	4012		Sucesiune	act notarial	40/09.03.2017	NEAGU IOAN	



3. SARCINI / DEZMEMBRĂMINTE

Titular			Data nașterii / CUI	Domiciliu / Sediul	Tipul sarcinii sau al dezmembrămintelor dreptului de proprietate	Cotă parte	Identif. entitate asociată	Act juridic			Valoare ipotecă	Tip monedă
Nume / Denumire	Inițiala tatălui	Prenume						Tip act	Nr. act / data	Emitent		

4. NOTĂRI, PROCESE, INTERDICȚII

4. NOTĂRI, PROCESE, INTERDICȚII				5. OBSERVAȚII			
Tipul notării	Tip act	Nr. act / data	Emitent	Identificator entitate asociată	Imobil împrejmuit / neîmprejmuit	Imobil supus / necontestat	Alte observații
					neîmprejmuit		

spre publicare



Registrare sistematică UAT Fârdea
Sectorul Cadastral nr. 26
Anul realizării: 2025

REGISTRUL CADASTRAL AL IMOBILELOR

Zonă cooperativizată (Co)

1. DESCRIEREA IMOBILULUI

DATE TEREN											DATE CONSTRUCȚII					
Identificator teren	Adresa imobil	Nr. cadastral	Nr. CF	Suprafața măsurată	Intravilan/extravilan (I/E)	Nr. top	Nr. tarla	Nr. parcelă	Categorie folosință	Suprafața parcelă	Identif. construcție	Cod grupă destinație	Suprafața construită	Nr. niveluri	Nr. CF	Constr. cu acte (DA/NU)
4013	judet TIMIS, UAT Fârdea, Cod postal 999999	406705	33 Dragsines ti (IE 406705)	5755	E	309	-	-	A	5755						

2. PROPRIETATEA / POSESIA

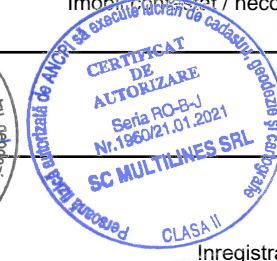

Titularul dreptului / posesiei			Data nașterii / CUI	Domiciliu / Sediul	Cota parte	Identif. entitate asociată	Cotă parte teren UI	Mod de dobândire	Act juridic			Observații privitoare la proprietar
Nume / Denumire	Inițiala tatălui	Prenume							Tip act	Nr. act / data	Emitent	
MURARIU		BUJOR	999999999999999	judet TIMIS, UAT Fârdea, loc. Fârdea, Cod Postal 307165	1/4	4013		Sucesiune	act notarial	112/01.01.1974	Notariatul de stat local Lugoj	
MURARIU		BUJOR	999999999999999	judet TIMIS, UAT Fârdea, loc. Fârdea, Cod Postal 307165	3/4	4013		Sucesiune	act notarial	454/01.01.1981	Notariatul de stat Local Lugoj	

3. SARCINI / DEZMEMBRĂMINTE

Titular			Data nașterii / CUI	Domiciliu / Sediul	Tipul sarcinii sau al dezmembrămintelor dreptului de proprietate	Cotă parte	Identif. entitate asociată	Act juridic			Valoare ipotecă	Tip monedă
Nume / Denumire	Inițiala tatălui	Prenume						Tip act	Nr. act / data	Emitent		

4. NOTĂRI, PROCESE, INTERDICȚII

Tipul notării	Tip act	Nr. act / data	Emitent	Identificator entitate asociată	Imobil împrejmuit / neîmprejmuit	Imobil contestat / necontestat	Alte observații
					neîmprejmuit		



spre publicare

Înregistrare sistematică UAT Fârdea

Sectorul Cadastral nr. 26

Anul realizării: 2025

REGISTRUL CADASTRAL AL IMOBILELOR

Zonă cooperativizată (Co)

1. DESCRIEREA IMOBILULUI

DATE TEREN											DATE CONSTRUCȚII					
Identificator teren	Adresa imobil	Nr. cadastral	Nr. CF	Suprafața măsurată	Intravilan/extravilan (I/E)	Nr. top	Nr. tarla	Nr. parcelă	Categorie folosință	Suprafața parcelă	Identif. construcție	Cod grupă destinație	Suprafața construită	Nr. niveluri	Nr. CF	Constr. cu acte (DA/NU)
4014	judet TIMIS, UAT Fârdea, Cod postal 999999	401419	29 Dragsines ti (IE 401419)	5755	E	307-308	-	-	A	5755						

2. PROPRIETATEA / POESIA

Titularul dreptului / posesiei			Data nașterii / CUI	Domiciliu / Sediul	Cota parte	Identif. entitate asociată	Cotă parte teren UI	Mod de dobândire	Act juridic			Observații privitoare la proprietar
Nume / Denumire	Inițiala tatălui	Prenume							Tip act	Nr. act / data	Emitent	
MURAR		LIVIU	9999999999999	judet TIMIS, UAT Fârdea, loc. Fârdea, Cod Postal 307165	1/1	4014		Conventie	act notarial	FN/30.05.1924	-	
VASILONI		PERSIDA	9999999999999	judet TIMIS, UAT Fârdea, loc. Fârdea, Cod Postal 307165				Conventie	act notarial	FN/30.05.1924	-	
IOVITONI		MARIA	9999999999999	judet TIMIS, UAT Fârdea, loc. Fârdea, Cod Postal 307165	1/1	4014			act notarial	FN/26.02.1940	-	maritata Murar
SANDU		MARICICA	16.08.1979	judet TIMIS, UAT Fârdea, loc. Fârdea, Cod Postal 307165	1/1	4014			act normativ	L7/13.03.1996	PARLAMENTUL ROMANIEI	

3. SARCINI / DEZMEMBRĂMINTE



Titular			Data nașterii / CUI	Domiciliu / Sediul	Tipul sarcinii sau al dezmembrămintelor dreptului de proprietate	Cotă parte	Identif. entitate asociată	Act juridic			Valoare ipotecă	Tip monedă
Nume / Denumire	Inițiala tatălui	Prenume						Tip act	Nr. act / data	Emitent		

4. NOTĂRI, PROCESE, INTERDICȚII

Tipul notării	Tip act	Nr. act / data	Emitent	Identificator entitate asociată	Imobil împrejmuit / neîmprejmuit	Imobil contestat / necontestat	Alte observații
se noteaza interdictia de instrainare si revocare in favoarea lui : Se noteaza posesia faptica in favoarea lui :	act notarial act normativ	FN/26.02.1940 L7/13.03.1996	- PARLAMENTUL ROMANIEI	4014 4014	neîmprejmuit		

5. OBSERVAȚII

spre publicare



Inregistrare sistematica UAT Fârdea

Sectorul Cadastral nr. 26

Anul realizarii: 2025

REGISTRUL CADASTRAL AL IMOBILELOR

Zonă cooperativizată (Co)

1. DESCRIEREA IMOBILULUI

DATE TEREN											DATE CONSTRUCȚII					
Identificator teren	Adresa imobil	Nr. cadastral	Nr. CF	Suprafața măsurată	Intravilan/extravilan (I/E)	Nr. top	Nr. tarla	Nr. parcelă	Categorie folosință	Suprafața parcelă	Identif. construcție	Cod grupă destinație	Suprafața construită	Nr. niveluri	Nr. CF	Constr. cu acte (DA/NU)
4015	judet TIMIS, UAT Fârdea, Cod postal 307165		221 Dragsines ti	6185	E	304/b	-	-	A	6185						

2. PROPRIETATEA / POESIA

Titularul dreptului / posesiei			Data nașterii / CUI	Domiciliu / Sediul	Cota parte	Identif. entitate asociată	Cotă parte teren UI	Mod de dobândire	Act juridic			Observații privitoare la proprietar
Nume / Denumire	Inițiala tatălui	Prenume							Tip act	Nr. act / data	Emitent	
MURARIU		LIVIU	999999999999999	judet TIMIS, UAT Fârdea, loc. Fârdea, Cod Postal 307165	5755/6185	4015		Conventie	act notarial	FN/20.04.1945	-	
NEIDENTIFICAT		NEIDENTIFICAT	000000000000000	judet TIMIS, UAT Fârdea, loc. Neidentificata, Cod Postal 999999	430/6185	4015		Lege	act normativ	L7./13.03.1996	PARLAMENTUL ROMANIEI	
SANDU		MARICICA	16.08.1979	judet TIMIS, UAT Fârdea, loc. Fârdea, Cod Postal 307165	430/6185	4015			act normativ	L7/13.03.1996	PARLAMENTUL ROMANIEI	

3. SARCINI / DEZMEMBRĂMINTE

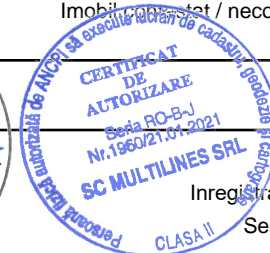

Titular			Data nașterii / CUI	Domiciliu / Sediul	Tipul sarcinii sau al dezmembrămintelor dreptului de proprietate	Cotă parte	Identif. entitate asociată	Act juridic			Valoare ipotecă	Tip monedă
Nume / Denumire	Inițiala tatălui	Prenume						Tip act	Nr. act / data	Emitent		

4. NOTĂRI, PROCESE, INTERDICȚII

Tipul notării	Tip act	Nr. act / data	Emitent	Identificator entitate asociată	Imobil împrejmuit / neîmprejmuit	Imobil contestat / necontestat	Alte observații
Se noteaza posesia factica in favoarea lui :	act normativ	L/13.03.1996	PARLAMENTUL ROMANIEI	4015	neîmprejmuit		

5. OBSERVAȚII

spre publicare



Inregistrare sistematica UAT Fârdea
Sectorul Cadastral nr. 26
Anul realizării: 2025

REGISTRUL CADASTRAL AL IMOBILELOR

Zonă cooperativizată (Co)

1. DESCRIEREA IMOBILULUI

DATE TEREN											DATE CONSTRUCȚII					
Identificator teren	Adresa imobil	Nr. cadastral	Nr. CF	Suprafața măsurată	Intravilan/extravilan (I/E)	Nr. top	Nr. tarla	Nr. parcelă	Categorie folosință	Suprafața parcelă	Identif. construcție	Cod grupă destinație	Suprafața construită	Nr. niveluri	Nr. CF	Constr. cu acte (DA/NU)
4016	judet TIMIS, UAT Fârdea, Cod postal 307165	406698	90 Dragsines ti (IE 406698)	5755	E	470	-	-	F	5755						

2. PROPRIETATEA / POSESIA

Titularul dreptului / posesiei			Data nașterii / CUI	Domiciliu / Sediul	Cota parte	Identif. entitate asociată	Cotă parte teren UI	Mod de dobândire	Act juridic			Observații privitoare la proprietar
Nume / Denumire	Inițiala tatălui	Prenume							Tip act	Nr. act / data	Emitent	
VERNIC		IONEL OVIDIU	999999999999999	judet TIMIS, UAT Fârdea, loc. Fârdea, Cod Postal 307165	1/1	4016		Conventie	act notarial	454/01.01.2004	NP GOLUMBU SORINA	si sotia
VERNIC		MARIA	999999999999999	judet TIMIS, UAT Fârdea, loc. Fârdea, Cod Postal 307165				Conventie	act notarial	454/01.01.2004	NP GOLUMBU SORINA	

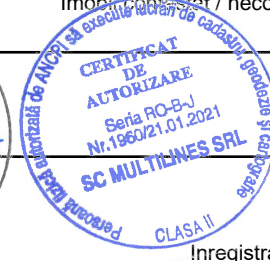

3. SARCINI / DEZMEMBRĂMINTE

Titular			Data nașterii / CUI	Domiciliu / Sediul	Tipul sarcinii sau al dezmembrămintelor dreptului de proprietate	Cotă parte	Identif. entitate asociată	Act juridic			Valoare ipotecă	Tip monedă
Nume / Denumire	Inițiala tatălui	Prenume						Tip act	Nr. act / data	Emitent		

4. NOTĂRI, PROCESE, INTERDICȚII

Tipul notării	Tip act	Nr. act / data	Emitent	Identificator entitate asociată	Imobil împrejmuit / neîmprejmuit	Imobil contestat / necontestat	Alte observații
					neîmprejmuit		

spre publicare



Înregistrare sistematică UAT Fârdea

Sectorul Cadastral nr. 26

Anul realizării: 2025

REGISTRUL CADASTRAL AL IMOBILELOR

Zonă cooperativizată (Co)

1. DESCRIEREA IMOBILULUI

DATE TEREN											DATE CONSTRUCȚII					
Identificator teren	Adresa imobil	Nr. cadastral	Nr. CF	Suprafața măsurată	Intravilan/extravilan (I/E)	Nr. top	Nr. tarla	Nr. parcelă	Categorie folosință	Suprafața parcelă	Identif. construcție	Cod grupă destinație	Suprafața construită	Nr. niveluri	Nr. CF	Constr. cu acte (DA/NU)
4017	judet TIMIS, UAT Fârdea, Cod postal 307165		159 Dragsines ti	5450	E	327/b	-	-	A	5450						

2. PROPRIETATEA / POSESIA

Titularul dreptului / posesiei			Data nașterii / CUI	Domiciliu / Sediul	Cota parte	Identif. entitate asociată	Cotă parte teren UI	Mod de dobândire	Act juridic			Observații privitoare la proprietar
Nume / Denumire	Inițiala tatălui	Prenume							Tip act	Nr. act / data	Emitent	
CAPOTESCU		CORNELIA	9999999999999	judet TIMIS, UAT Fârdea, loc. Fârdea, Cod Postal 307165	1/1	4017		Sucesiune	hotarare judecatoreasca	G. 2/02.08.1950	Judecatoria populara rurala Faget	
IOSIFONI		LIVIA	9999999999999	judet TIMIS, UAT Fârdea, loc. Fârdea, Cod Postal 307165				Sucesiune	hotarare judecatoreasca	G. 2/02.08.1950	Judecatoria populara rurala Faget	
MURARIU		SERGIU LIVIU	19.08.1987	judet TIMIS, UAT Fârdea, loc. Fârdea, Cod Postal 307165	1/1	4017			act normativ	L7/13.03.1996	PARLAMENTUL ROMANIEI	

3. SARCINI / DEZMEMBRĂMINTE



Titular			Data nașterii / CUI	Domiciliu / Sediul	Tipul sarcinii sau al dezmembrămintelor dreptului de proprietate	Cotă parte	Identif. entitate asociată	Act juridic			Valoare ipotecă	Tip monedă
Nume / Denumire	Inițiala tatălui	Prenume						Tip act	Nr. act / data	Emitent		

4. NOTĂRI, PROCESE, INTERDICȚII

Tipul notării	Tip act	Nr. act / data	Emitent	Identificator entitate asociată	Imobil împrejmuit / neîmprejmuit	Imobil contestat / necontestat	Alte observații
Se noteaza posesia factica in favoarea lui :	act normativ	L/13.03.1996	PARLAMENTUL ROMANIEI	4017	neîmprejmuit		

spre publicare

5. OBSERVAȚII



Inregistrare sistematica UAT Fârdea
Sectorul Cadastral nr. 26
Anul realizarii: 2025

REGISTRUL CADASTRAL AL IMOBILELOR

Zonă cooperativizată (Co)

1. DESCRIEREA IMOBILULUI

DATE TEREN											DATE CONSTRUCȚII					
Identificator teren	Adresa imobil	Nr. cadastral	Nr. CF	Suprafața măsurată	Intravilan/ extravilan (I/E)	Nr. top	Nr. tarla	Nr. parcelă	Categorie folosință	Suprafața parcelă	Identif. construcție	Cod grupă destinație	Suprafața construită	Nr. niveluri	Nr. CF	Constr. cu acte (DA/NU)
4018	judet TIMIS, UAT Fârdea, Cod postal 307165	406850	137 Dragsines ti (IE 406850)	5885	E	370-371	-	-	A	5885						

2. PROPRIETATEA / POESIA

Titularul dreptului / posesiei			Data nașterii / CUI	Domiciliu / Sediul	Cota parte	Identif. entitate asociată	Cotă parte teren UI	Mod de dobândire	Act juridic			Observații privitoare la proprietar
Nume / Denumire	Inițiala tatălui	Prenume							Tip act	Nr. act / data	Emitent	
CAPOTESCU		CORNELIA	9999999999999	judet TIMIS, UAT Fârdea, loc. Fârdea, Cod Postal 307165	2877/5885	4018		Sucesiune	hotarare judecatoreasca	G214/1950/01.01.1951	Jud. Pop Rurala Faget	nascuta Budau
IOSIFAN		LIVIA	9999999999999	judet TIMIS, UAT Fârdea, loc. Fârdea, Cod Postal 307165	2878/5885	4018		Sucesiune	hotarare judecatoreasca	G214/1950/01.01.1951	Jud. Pop Rurala Faget	nascuta Capotescu
NEIDENTIFICAT		NEIDENTIFICAT	0000000000000	judet TIMIS, UAT Fârdea, loc. Neidentificata, Cod Postal 999999	130/5885	4018		Lege	act normativ	L7./13.03.1996	PARLAMENTUL ROMANIEI	
MURARIU		SERGIU LIVIU	19.08.1987	judet TIMIS, UAT Fârdea, loc. Fârdea, Cod Postal 307165	130/5885	4018			act normativ	L7/13.03.1996	PARLAMENTUL ROMANIEI	

3. SARCINI / DEZMEMBRĂMINTE

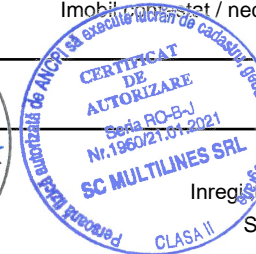

Titular			Data nașterii / CUI	Domiciliu / Sediul	Tipul sarcinii sau al dezmembrămintelor dreptului de proprietate	Cotă parte	Identif. entitate asociată	Act juridic			Valoare ipotecă	Tip monedă
Nume / Denumire	Inițiala tatălui	Prenume						Tip act	Nr. act / data	Emitent		

4. NOTĂRI, PROCESE, INTERDICȚII

Tipul notării	Tip act	Nr. act / data	Emitent	Identificator entitate asociată	Imobil împrejmuit / neîmprejmuit	Imobil contestat / necontestat	Alte observații
Se noteaza posesia factica in favoarea lui :	act normativ	L/13.03.1996	PARLAMENTUL ROMANIEI	4018	neîmprejmuit		

5. OBSERVAȚII

spre publicare



Inregistrare sistematică UAT Fârdea
Sectorul Cadastral nr. 26
Anul realizării: 2025

REGISTRUL CADASTRAL AL IMOBILELOR

Zonă cooperativizată (Co)

1. DESCRIEREA IMOBILULUI

DATE TEREN											DATE CONSTRUCȚII					
Identificator teren	Adresa imobil	Nr. cadastral	Nr. CF	Suprafața măsurată	Intravilan/extravilan (I/E)	Nr. top	Nr. tarla	Nr. parcelă	Categorie folosință	Suprafața parcelă	Identif. construcție	Cod grupă destinație	Suprafața construită	Nr. niveluri	Nr. CF	Constr. cu acte (DA/NU)
4019	judet TIMIS, UAT Fârdea, Cod postal 307165	402541	210 Dragsinesți (IE 402541)	5755	E	401-402	-	-	A	5755						

2. PROPRIETATEA / POESIA

Titularul dreptului / posesiei			Data nașterii / CUI	Domiciliu / Sediul	Cota parte	Identif. entitate asociată	Cotă parte teren UI	Mod de dobândire	Act juridic			Observații privitoare la proprietar
Nume / Denumire	Inițiala tatălui	Prenume							Tip act	Nr. act / data	Emitent	
JURATONI		IOAN	9999999999999	judet TIMIS, UAT Fârdea, loc. Fârdea, Cod Postal 307165	2877/5755	4019		Conventie	act notarial	133/02.08.1946	NP Ioan Gaita	
LUPULESCU		DOMNICA	9999999999999	judet TIMIS, UAT Fârdea, loc. Fârdea, Cod Postal 307165	2878/5755	4019		Sucesiune	act notarial	788/01.01.1981	Notariatul de Stat Local Lugoj	
GHERBAN		DOMNICA	13.05.1940	judet TIMIS, UAT Fârdea, loc. Fârdea, Cod Postal 307165	2878/5755	4019			act normativ	L7/13.03.1996	PARLAMENTUL ROMANIEI	

3. SARCINI / DEZMEMBRĂMINTE

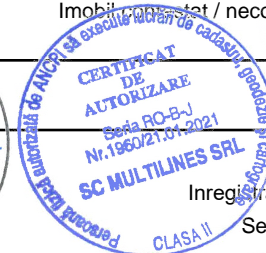

Titular			Data nașterii / CUI	Domiciliu / Sediul	Tipul sarcinii sau al dezmembrămintelor dreptului de proprietate	Cotă parte	Identif. entitate asociată	Act juridic			Valoare ipotecă	Tip monedă
Nume / Denumire	Inițiala tatălui	Prenume						Tip act	Nr. act / data	Emitent		

4. NOTĂRI, PROCESE, INTERDICȚII

Tipul notării	Tip act	Nr. act / data	Emitent	Identificator entitate asociată	Imobil împrejmuit / neîmprejmuit	Imobil contestat / necontestat	Alte observații
Se notează posesia faptică în favoarea lui :	act normativ	L/13.03.1996	PARLAMENTUL ROMANIEI	4019	neîmprejmuit		

5. OBSERVAȚII

spre publicare



Inregistrare sistematică UAT Fârdea
Sectorul Cadastral nr. 26
Anul realizării: 2025

REGISTRUL CADASTRAL AL IMOBILELOR

Zonă cooperativizată (Co)

1. DESCRIEREA IMOBILULUI

DATE TEREN											DATE CONSTRUCȚII					
Identificator teren	Adresa imobil	Nr. cadastral	Nr. CF	Suprafața măsurată	Intravilan/extravilan (I/E)	Nr. top	Nr. tarla	Nr. parcelă	Categorie folosință	Suprafața parcelă	Identif. construcție	Cod grupă destinație	Suprafața construită	Nr. niveluri	Nr. CF	Constr. cu acte (DA/NU)
4020	judet TIMIS, UAT Fârdea, Cod postal 307165	403401	37 Dragsines ti (IE 403401)	5755	E	363-364	-	-	A	5755						

2. PROPRIETATEA / POSESIA

Titularul dreptului / posesiei			Data nașterii / CUI	Domiciliu / Sediul	Cota parte	Identif. entitate asociată	Cotă parte teren UI	Mod de dobândire	Act juridic			Observații privitoare la proprietar
Nume / Denumire	Inițiala tatălui	Prenume							Tip act	Nr. act / data	Emitent	
IANCULESCU		FILOTICA	9999999999999	judet TIMIS, UAT Fârdea, loc. Fârdea, Cod Postal 307165	1/1	4020		Sucesiune	act notarial	464/01.01.1994	Notariatul de Stat Local Lugoj	

3. SARCINI / DEZMEMBRĂMINTE


Titular			Data nașterii / CUI	Domiciliu / Sediul	Tipul sarcinii sau al dezmembrămintelor dreptului de proprietate	Cotă parte	Identif. entitate asociată	Act juridic			Valoare ipotecă	Tip monedă
Nume / Denumire	Inițiala tatălui	Prenume						Tip act	Nr. act / data	Emitent		

4. NOTĂRI, PROCESE, INTERDICȚII

Tipul notării	Tip act	Nr. act / data	Emitent	Identificator entitate asociată	Imobil împrejmuit / neîmprejmuit	Imobil supus / necontestat	Alte observații
					neîmprejmuit		

spre publicare

5. OBSERVAȚII



Registrare sistematică UAT Fârdea
Sectorul Cadastral nr. 26
Anul realizării: 2025

REGISTRUL CADASTRAL AL IMOBILELOR

Zonă cooperativizată (Co)

1. DESCRIEREA IMOBILULUI

DATE TEREN											DATE CONSTRUCȚII					
Identificator teren	Adresa imobil	Nr. cadastral	Nr. CF	Suprafața măsurată	Intravilan/extravilan (I/E)	Nr. top	Nr. tarla	Nr. parcelă	Categorie folosință	Suprafața parcelă	Identif. construcție	Cod grupă destinație	Suprafața construită	Nr. niveluri	Nr. CF	Constr. cu acte (DA/NU)
4021	judet TIMIS, UAT Fârdea, Cod postal 307165	402676	160 Dragsines ti (IE 402676)	23019	E	384-387	-	-	A	23019						

2. PROPRIETATEA / POSESIA

Titularul dreptului / posesiei			Data nașterii / CUI	Domiciliu / Sediul	Cota parte	Identif. entitate asociată	Cotă parte teren UI	Mod de dobândire	Act juridic			Observații privitoare la proprietar
Nume / Denumire	Inițiala tatălui	Prenume							Tip act	Nr. act / data	Emitent	
IANCULESCU		FILOTICA	29.06.1965	judet TIMIS, UAT Fârdea, loc. Fârdea, Cod Postal 307165	1/1	4021		Sucesiune	act notarial	69/31.07.2003	NP Golumbu Sorina Maria	

3. SARCINI / DEZMEMBRĂMINTE


Titular			Data nașterii / CUI	Domiciliu / Sediul	Tipul sarcinii sau al dezmembrămintelor dreptului de proprietate	Cotă parte	Identif. entitate asociată	Act juridic			Valoare ipotecă	Tip monedă
Nume / Denumire	Inițiala tatălui	Prenume						Tip act	Nr. act / data	Emitent		

4. NOTĂRI, PROCESE, INTERDICȚII

Tipul notării	Tip act	Nr. act / data	Emitent	Identificator entitate asociată	Imobil împrejmuit / neîmprejmuit	Imobil suprasărit / necontestat	Alte observații
					neîmprejmuit		

spre publicare

5. OBSERVAȚII



Registrare sistematica UAT Fârdea
Sectorul Cadastral nr. 26
Anul realizarii: 2025

REGISTRUL CADASTRAL AL IMOBILELOR

Zonă cooperativizată (Co)

1. DESCRIEREA IMOBILULUI

DATE TEREN											DATE CONSTRUCȚII					
Identificator teren	Adresa imobil	Nr. cadastral	Nr. CF	Suprafața măsurată	Intravilan/extravilan (I/E)	Nr. top	Nr. tarla	Nr. parcelă	Categorie folosință	Suprafața parcelă	Identif. construcție	Cod grupă destinație	Suprafața construită	Nr. niveluri	Nr. CF	Constr. cu acte (DA/NU)
4022	judet TIMIS, UAT Fârdea, Cod postal 999999	401993	167 Dragsines ti (IE 401993)	5755	E	396-397	-	-	A	5755						

2. PROPRIETATEA / POSESIA

Titularul dreptului / posesiei			Data nașterii / CUI	Domiciliu / Sediul	Cota parte	Identif. entitate asociată	Cotă parte teren UI	Mod de dobândire	Act juridic			Observații privitoare la proprietar
Nume / Denumire	Inițiala tatălui	Prenume							Tip act	Nr. act / data	Emitent	
IANCULESCU		IOAN	999999999999999	judet TIMIS, UAT Fârdea, loc. Fârdea, Cod Postal 307165	1/1	4022		Sucesiune	act notarial	14/01.01.2000	BNP Golumbu Sorina Maria	junior

3. SARCINI / DEZMEMBRĂMINTE


Titular			Data nașterii / CUI	Domiciliu / Sediul	Tipul sarcinii sau al dezmembrămintelor dreptului de proprietate	Cotă parte	Identif. entitate asociată	Act juridic			Valoare ipotecă	Tip monedă
Nume / Denumire	Inițiala tatălui	Prenume						Tip act	Nr. act / data	Emitent		

4. NOTĂRI, PROCESE, INTERDICȚII

Tipul notării	Tip act	Nr. act / data	Emitent	Identificator entitate asociată	Imobil împrejmuit / neîmprejmuit	Imobil supus / necontestat	Alte observații
					neîmprejmuit		

spre publicare

5. OBSERVAȚII



Registrare sistematică UAT Fârdea
Sectorul Cadastral nr. 26
Anul realizării: 2025

REGISTRUL CADASTRAL AL IMOBILELOR

Zonă cooperativizată (Co)

1. DESCRIEREA IMOBILULUI

DATE TEREN											DATE CONSTRUCȚII					
Identificator teren	Adresa imobil	Nr. cadastral	Nr. CF	Suprafața măsurată	Intravilan/extravilan (I/E)	Nr. top	Nr. tarla	Nr. parcelă	Categorie folosință	Suprafața parcelă	Identif. construcție	Cod grupă destinație	Suprafața construită	Nr. niveluri	Nr. CF	Constr. cu acte (DA/NU)
4023	judet TIMIS, UAT Fârdea, Cod postal 307165	406851	130 Dragsines ti (IE 406851)	4621	E	336/-337/a	-	-	A	4621						

2. PROPRIETATEA / POSESIA

Titularul dreptului / posesiei			Data nașterii / CUI	Domiciliu / Sediul	Cota parte	Identif. entitate asociată	Cotă parte teren UI	Mod de dobândire	Act juridic			Observații privitoare la proprietar
Nume / Denumire	Inițiala tatălui	Prenume							Tip act	Nr. act / data	Emitent	
GIORGIONI		IOAN	9999999999999	judet TIMIS, UAT Fârdea, loc. Fârdea, Cod Postal 307165	1/1	4023		Conventie	act notarial	1047/01.01.2003	NP Neagu Ioan	si sotia
GIORGIONI		ELEONORA	9999999999999	judet TIMIS, UAT Fârdea, loc. Fârdea, Cod Postal 307165				Conventie	act notarial	1047/01.01.2003	NP Neagu Ioan	

3. SARCINI / DEZMEMBRĂMINTE



Titular			Data nașterii / CUI	Domiciliu / Sediul	Tipul sarcinii sau al dezmembrămintelor dreptului de proprietate	Cotă parte	Identif. entitate asociată	Act juridic			Valoare ipotecă	Tip monedă
Nume / Denumire	Inițiala tatălui	Prenume						Tip act	Nr. act / data	Emitent		
GIORGIONI		ALEXANDRU	9999999999999	judet TIMIS, UAT Fârdea, loc. Fârdea, Cod Postal 307165			4023	act notarial	1047/01/01/2003	NP Neagu Ioan		

4. NOTĂRI, PROCESE, INTERDICȚII

Tipul notării	Tip act	Nr. act / data	Emitent	Identificator entitate asociată	Imobil împrejmuit / neîmprejmuit	Imobil contestat / necontestat	Alte observații
se noteaza dreptul de intretinere in favoarea	act notarial	1047/01.01.2003	NP Neagu Ioan	4023	neîmprejmuit		

5. OBSERVAȚII

spre publicare



Inregistrare sistematica UAT Fârdea
Sectorul Cadastral nr. 26
Anul realizării: 2025

REGISTRUL CADASTRAL AL IMOBILELOR

Zonă cooperativizată (Co)

1. DESCRIEREA IMOBILULUI

DATE TEREN											DATE CONSTRUCȚII					
Identificator teren	Adresa imobil	Nr. cadastral	Nr. CF	Suprafața măsurată	Intravilan/extravilan (I/E)	Nr. top	Nr. tarla	Nr. parcelă	Categorie folosință	Suprafața parcelă	Identif. construcție	Cod grupă destinație	Suprafața construită	Nr. niveluri	Nr. CF	Constr. cu acte (DA/NU)
4024	judet TIMIS, UAT Fârdea, Cod postal 307165	406692	142 Dragsines ti (IE 406692)	8912	E	325-326	-	-	A	8912						

2. PROPRIETATEA / POESIA

Titularul dreptului / posesiei			Data nașterii / CUI	Domiciliu / Sediul	Cota parte	Identif. entitate asociată	Cotă parte teren UI	Mod de dobândire	Act juridic			Observații privitoare la proprietar
Nume / Denumire	Inițiala tatălui	Prenume							Tip act	Nr. act / data	Emitent	
GIORGIONI		IOAN	9999999999999	judet TIMIS, UAT Fârdea, loc. Fârdea, Cod Postal 307165	5755/8912	4024		Conventie	act notarial	1047/01.01.2003	NP Neagu Ioan	sotia
GIORGIONI		ELEONORA	13.01.1968	judet TIMIS, UAT Fârdea, loc. Fârdea, Cod Postal 307165				Conventie	act notarial	1047/01.01.2003	NP Neagu Ioan	
NEIDENTIFICAT		NEIDENTIFICAT	0000000000000	judet TIMIS, UAT Fârdea, loc. Neidentificata, Cod Postal 999999	3157/8912	4024		Lege	act normativ	L7./13.03.1996	PARLAMENTUL ROMANIEI	
GIORGIONI		ELEONORA	9999999999999	judet TIMIS, UAT Fârdea, loc. Fârdea, Cod Postal 307165	3157/8912	4024			act normativ	L7/13.03.1996	PARLAMENTUL ROMANIEI	


3. SARCINI / DEZMEMBRĂMINTE

Titular			Data nașterii / CUI	Domiciliu / Sediul	Tipul sarcinii sau al dezmembrămintelor dreptului de proprietate	Cotă parte	Identif. entitate asociată	Act juridic			Valoare ipotecă	Tip monedă
Nume / Denumire	Inițiala tatălui	Prenume						Tip act	Nr. act / data	Emitent		
GIORGIONI		ALEXANDRU	9999999999999	judet TIMIS, UAT Fârdea, loc. Fârdea, Cod Postal 307165			4024	act notarial	1047/01/01/2003	NP Neagu Ioan		

4. NOTĂRI, PROCESE, INTERDICȚII

Tipul notării	Tip act	Nr. act / data	Emitent	Identificator entitate asociată	Imobil împrejmuit / neîmprejmuit	Imobil contestat / necontestat	Alte observații
Se notează posesia faptică în suprafața de 3157 mp în favoarea lui:	act normativ	L7/13.03.1996	PARLAMENTUL ROMANIEI	4024	imprejmuit		
Se notează dreptul de întreținere în suprafața de 5755 în favoarea lui	act notarial	1047/01.01.2003	NP Neagu Ioan	4024	neîmprejmuit		

5. OBSERVAȚII



spre publicare

Inregistrare sistematica UAT Fârdea

Sectorul Cadastral nr. 28

Anul realizarii: 2025

REGISTRUL CADASTRAL AL IMOBILELOR

Zonă cooperativizată (Co)

1. DESCRIEREA IMOBILULUI

DATE TEREN											DATE CONSTRUCȚII					
Identificator teren	Adresa imobil	Nr. cadastral	Nr. CF	Suprafața măsurată	Intravilan/extravilan (I/E)	Nr. top	Nr. tarla	Nr. parcelă	Categorie folosință	Suprafața parcelă	Identif. construcție	Cod grupă destinație	Suprafața construită	Nr. niveluri	Nr. CF	Constr. cu acte (DA/NU)
4025	judet TIMIS, UAT Fârdea, Cod postal 999999	401342	32 Dragsines ti (IE 401342)	2265	E	390-392	-	-	A	2265						

2. PROPRIETATEA / POESIA

Titularul dreptului / posesiei			Data nașterii / CUI	Domiciliu / Sediul	Cota parte	Identif. entitate asociată	Cotă parte teren UI	Mod de dobândire	Act juridic			Observații privitoare la proprietar
Nume / Denumire	Inițiala tatălui	Prenume							Tip act	Nr. act / data	Emitent	
LAZAR		IONEL	20.10.1952	judet TIMIS, UAT Fârdea, loc. Fârdea, Cod Postal 307165	4/8	4025		Sucesiune	act notarial	CM nr.4/27.01.2012	BNP GOLUMBU SORINA MARIA	
COVACI		BUMBA SIMION	9999999999999	judet TIMIS, UAT Fârdea, loc. Fârdea, Cod Postal 307165	3/8	4025		Sucesiune	act notarial	G.697/01.01.1940	Judecatoria rurala Faget	
COVACI		DORIN	9999999999999	judet TIMIS, UAT Fârdea, loc. Fârdea, Cod Postal 307165	1/8	4025		Sucesiune	act notarial	109/01.01.1971	Notariatul de Stat Local Lugoj	
COVACI		ANA	02.09.1966	judet TIMIS, UAT Fârdea, loc. Fârdea, Cod Postal 307165	1/8	4025			act normativ	L7/13.03.1996	PARLAMENTUL ROMANIEI	

3. SARCINI / DEZMEMBRĂMINTE

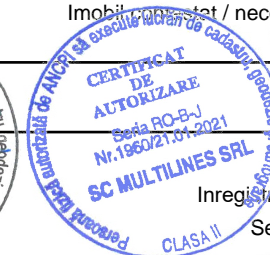

Titular			Data nașterii / CUI	Domiciliu / Sediul	Tipul sarcinii sau al dezmembrămintelor dreptului de proprietate	Cotă parte	Identif. entitate asociată	Act juridic			Valoare ipotecă	Tip monedă
Nume / Denumire	Inițiala tatălui	Prenume						Tip act	Nr. act / data	Emitent		

4. NOTĂRI, PROCESE, INTERDICȚII

Tipul notării	Tip act	Nr. act / data	Emitent	Identificator entitate asociată	Imobil împrejmuit / neîmprejmuit	Imobil contestat / necontestat	Alte observații
Se noteaza posesia faptica in favoarea lui :	act normativ	L/13.03.1996	PARLAMENTUL ROMANIEI	4025	neîmprejmuit		

5. OBSERVAȚII

spre publicare



Inregistrare sistematica UAT Fârdea
Sectorul Cadastral nr. 26
Anul realizarii: 2025

REGISTRUL CADASTRAL AL IMOBILELOR

Zonă cooperativizată (Co)

1. DESCRIEREA IMOBILULUI

DATE TEREN											DATE CONSTRUCȚII					
Identificator teren	Adresa imobil	Nr. cadastral	Nr. CF	Suprafața măsurată	Intravilan/extravilan (I/E)	Nr. top	Nr. tarla	Nr. parcelă	Categorie folosință	Suprafața parcelă	Identif. construcție	Cod grupă destinație	Suprafața construită	Nr. niveluri	Nr. CF	Constr. cu acte (DA/NU)
4026	judet TIMIS, UAT Fârdea, Cod postal 307165	401798	11 Dragsines ti (IE 401798)	5755	E	315	-	-	A	5755						

2. PROPRIETATEA / POSESIA

Titularul dreptului / posesiei			Data nașterii / CUI	Domiciliu / Sediul	Cota parte	Identif. entitate asociată	Cotă parte teren UI	Mod de dobândire	Act juridic			Observații privitoare la proprietar
Nume / Denumire	Inițiala tatălui	Prenume							Tip act	Nr. act / data	Emitent	
MITAR		ADRIANA-SIMONA	30.06.1987	judet TIMIS, UAT Fârdea, loc. Fârdea, Cod Postal 307165	1/1	4026		Conventie	act notarial	455/30.03.2012	NP NEAGU IOAN	

3. SARCINI / DEZMEMBRĂMINTE


Titular			Data nașterii / CUI	Domiciliu / Sediul	Tipul sarcinii sau al dezmembrămintelor dreptului de proprietate	Cotă parte	Identif. entitate asociată	Act juridic			Valoare ipotecă	Tip monedă
Nume / Denumire	Inițiala tatălui	Prenume						Tip act	Nr. act / data	Emitent		

4. NOTĂRI, PROCESE, INTERDICȚII

Tipul notării	Tip act	Nr. act / data	Emitent	Identificator entitate asociată	Imobil împrejmuit / neîmprejmuit	Imobil supus / necontestat	Alte observații
					neîmprejmuit		

spre publicare

5. OBSERVAȚII



Registrare sistematica UAT Fârdea
Sectorul Cadastral nr. 26
Anul realizarii: 2025

REGISTRUL CADASTRAL AL IMOBILELOR

Zonă cooperativizată (Co)

1. DESCRIEREA IMOBILULUI

DATE TEREN											DATE CONSTRUCȚII					
Identificator teren	Adresa imobil	Nr. cadastral	Nr. CF	Suprafața măsurată	Intravilan/extravilan (I/E)	Nr. top	Nr. tarla	Nr. parcelă	Categorie folosință	Suprafața parcelă	Identif. construcție	Cod grupă destinație	Suprafața construită	Nr. niveluri	Nr. CF	Constr. cu acte (DA/NU)
4027	judet TIMIS, UAT Fârdea, Cod postal 307165	402137	34 Dragsines ti (IE 402137)	23020	E	340-341	-	-	A	23020						

2. PROPRIETATEA / POSESIA

Titularul dreptului / posesiei			Data nașterii / CUI	Domiciliu / Sediul	Cota parte	Identif. entitate asociată	Cotă parte teren UI	Mod de dobândire	Act juridic			Observații privitoare la proprietar
Nume / Denumire	Inițiala tatălui	Prenume							Tip act	Nr. act / data	Emitent	
IZGAREAN		ELISAVETA	9999999999999	judet TIMIS, UAT Fârdea, loc. Fârdea, Cod Postal 307165	12/96	4027		Conventie	act notarial	FN/14.04.1908	-	nasc. Dobrean
IZHEREAN		ELISAVETA	9999999999999	judet TIMIS, UAT Fârdea, loc. Fârdea, Cod Postal 307165	12/96	4027		Conventie	act notarial	FN/14.04.1908	-	nasc. Dobrean
DANILONI		PANTELIMON	9999999999999	judet TIMIS, UAT Fârdea, loc. Fârdea, Cod Postal 307165	12/96	4027		Sucesiune	act notarial	G.3197/01.03.1927	Judecatoria rurala Faget	minor
FARDEAN		MARIA	9999999999999	judet TIMIS, UAT Fârdea, loc. Fârdea, Cod Postal 307165	12/96	4027		Sucesiune	act notarial	G.3197/01.03.1927	Judecatoria rurala Faget	nasc. Daniloni
DANILONI		GHEORGHE	9999999999999	judet TIMIS, UAT Fârdea, loc. Fârdea, Cod Postal 307165	12/96	4027		Uzucapiune	act notarial	3197/01.03.1927	Judecatoria rurala Faget	minor
IZHEREAN		VERONICA	9999999999999	judet TIMIS, UAT Fârdea, loc. Fârdea, Cod Postal 307165	6/96	4027		Sucesiune	act notarial	S.107/28.01.1958	Notariatul de Stat al Raionului Faget	
DANILONI		MELANIA	9999999999999	judet TIMIS, UAT Fârdea, loc. Fârdea, Cod Postal 307165	6/96	4027		Sucesiune	act notarial	S.896/10.10.1961	Notariatul de Stat al Regiunii Banat	
IZHEREAN		VIOREL	9999999999999	judet TIMIS, UAT Fârdea, loc. Fârdea, Cod Postal 307165	9/96	4027		Sucesiune	act notarial	S.107/05.03.1959	Notariatul de Stat al Raionului Faget	
BALINTONI		VIORICA	9999999999999	judet TIMIS, UAT Fârdea, loc. Fârdea, Cod Postal 307165	9/96	4027		Sucesiune	act notarial	S.107/05.03.1959	Notariatul de Stat al Raionului Faget	
DANILONI		GHEORGHE	9999999999999	judet TIMIS, UAT Fârdea, loc. Fârdea, Cod Postal 307165	2/96	4027		Sucesiune	act notarial	S.896/10.10.1961	Notariatul de Stat al Regiunii Banat	
DANILONI		PANTELIMON	9999999999999	judet TIMIS, UAT Fârdea, loc. Fârdea, Cod Postal 307165	2/96	4027		Sucesiune	act notarial	S.896/10.10.1961	Notariatul de Stat al Regiunii Banat	
FURDEAN		MARIA	9999999999999	judet TIMIS, UAT Fârdea, loc. Fârdea, Cod Postal 307165	2/96	4027 27		Sucesiune	act notarial	S.896/10.10.1961	Notariatul de Stat al Regiunii Banat	

LAZĂR	ELISABETA-CATI	09.08.1985	judet TIMIS, UAT Fârdea, loc. Fârdea, Cod Postal 307165	2/96	4027		act normativ	L7/13.03.1996	PARLAMENTUL ROMANIEI
-------	----------------	------------	---	------	------	--	--------------	---------------	----------------------

3. SARCINI / DEZMEMBRĂMINTE



Titular			Data nașterii / CUI	Domiciliu / Sediul	Tipul sarcinii sau al dezmembrămintelor dreptului de proprietate	Cotă parte	Identif. entitate asociată	Act juridic			Valoare ipotecă	Tip monedă
Nume / Denumire	Inițiala tatălui	Prenume						Tip act	Nr. act / data	Emitent		

4. NOTĂRI, PROCESE, INTERDICȚII

Tipul notării	Tip act	Nr. act / data	Emitent	Identificator entitate asociată	Imobil împrejmuit / neîmprejmuit	Imobil contestat / necontestat	Alte observații
Se noteaza posesia faptica in favoarea lui :	act normativ	L/13.03.1996	PARLAMENTUL ROMANIEI	4027	neîmprejmuit		

5. OBSERVAȚII

spre publicare



Inregistrare sistematica UAT Fârdea
Sectorul Cadastral nr. 26
Anul realizarii: 2025

REGISTRUL CADASTRAL AL IMOBILELOR

Zonă cooperativizată (Co)

1. DESCRIEREA IMOBILULUI

DATE TEREN											DATE CONSTRUCȚII					
Identificator teren	Adresa imobil	Nr. cadastral	Nr. CF	Suprafața măsurată	Intravilan/ extravilan (I/E)	Nr. top	Nr. tarla	Nr. parcelă	Categorie folosință	Suprafața parcelă	Identif. construcție	Cod grupă destinație	Suprafața construită	Nr. niveluri	Nr. CF	Constr. cu acte (DA/NU)
4028	judet TIMIS, UAT Fârdea, Cod postal 307165	402136	92 Dragsines ti (IE 402136)	2829	E	472	-	-	P	2829						

2. PROPRIETATEA / POESIA

Titularul dreptului / posesiei			Data nașterii / CUI	Domiciliu / Sediul	Cota parte	Identif. entitate asociată	Cotă parte teren UI	Mod de dobândire	Act juridic			Observații privitoare la proprietar
Nume / Denumire	Inițiala tatălui	Prenume							Tip act	Nr. act / data	Emitent	
IZGHERIAN		VASILICA	01.03.1947	judet TIMIS, UAT Fârdea, loc. Fârdea, Cod Postal 307165	707/2829	4028		Sucesiune	act notarial	S.107/1956/28.01.1958	Notariatul de Stat al Raionului Faget	
IZGHEREAN		VIOREL	9999999999999	judet TIMIS, UAT Fârdea, loc. Fârdea, Cod Postal 307165	1061/2829	4028		Sucesiune	act notarial	S.107/1959/05.03.1959	Notariatul de Stat al Raionului Faget	
COVACI		DORINA-LIOARA	29.06.1974	judet TIMIS, UAT Fârdea, loc. Fârdea, Cod Postal 307165	1061/2829	4028		Conventie	act notarial	CVC nr.433/24.03.2014	NP NEAGU IOAN	necasatorita
IZGHERIAN		VASILICA	01.03.1947	judet TIMIS, UAT Fârdea, loc. Fârdea, Cod Postal 307165	1061/2829	4028			act normativ	L7/13.03.1996	PARLAMENTUL ROMANIEI	


3. SARCINI / DEZMEMBRĂMINTE

Titular			Data nașterii / CUI	Domiciliu / Sediul	Tipul sarcinii sau al dezmembrămintelor dreptului de proprietate	Cotă parte	Identif. entitate asociată	Act juridic			Valoare ipotecă	Tip monedă
Nume / Denumire	Inițiala tatălui	Prenume						Tip act	Nr. act / data	Emitent		

4. NOTĂRI, PROCESE, INTERDICȚII

Tipul notării	Tip act	Nr. act / data	Emitent	Identificator entitate asociată	Imobil împrejmuit / neîmprejmuit	Imobil contestat / necontestat	Alte observații
Se noteaza posesia factica in suprafata de 2122 mp in favoarea lui :	act normativ	L7/13.03.1996	PARLAMENTUL ROMANIEI	4028	neîmprejmuit		

5. OBSERVAȚII



spre publicare

Inregistrare sistematica UAT Fârdea
Sectorul Cadastral nr. 26
Anul realizarii: 2025

REGISTRUL CADASTRAL AL IMOBILELOR

Zonă cooperativizată (Co)

1. DESCRIEREA IMOBILULUI

DATE TEREN											DATE CONSTRUCȚII					
Identificator teren	Adresa imobil	Nr. cadastral	Nr. CF	Suprafața măsurată	Intravilan/extravilan (I/E)	Nr. top	Nr. tarla	Nr. parcelă	Categorie folosință	Suprafața parcelă	Identif. construcție	Cod grupă destinație	Suprafața construită	Nr. niveluri	Nr. CF	Constr. cu acte (DA/NU)
4029	judet TIMIS, UAT Fârdea, Cod postal 307165	402049	21 Gladna Romana (IE)	17264	E	407-410	-	-	A	17264						

2. PROPRIETATEA / POSESIA

Titularul dreptului / posesiei			Data nașterii / CUI	Domiciliu / Sediul	Cota parte	Identif. entitate asociată	Cotă parte teren UI	Mod de dobândire	Act juridic			Observații privitoare la proprietar
Nume / Denumire	Inițiala tatălui	Prenume							Tip act	Nr. act / data	Emitent	
CAPOTESCU		STEFANIA	9999999999999	judet TIMIS, UAT Fârdea, loc. Fârdea, Cod Postal 307165	64/512	4029		Sucesiune	act notarial	399/01.01.1980	Notariatul de Stat Local Lugoj	
GASPAR		VIORICA	9999999999999	judet TIMIS, UAT Fârdea, loc. Fârdea, Cod Postal 307165	168/512	4029		Sucesiune	act notarial	187/01.01.1979	Notariatul de Stat Local Lugoj	
APOSTOL		ADRIAN	9999999999999	judet TIMIS, UAT Fârdea, loc. Fârdea, Cod Postal 307165	42/512	4029		Sucesiune	act notarial	53/30.03.2007	NP Onofrei Camelia Ramona	
APOSTOL		AMALIA-ADINA	9999999999999	judet TIMIS, UAT Fârdea, loc. Fârdea, Cod Postal 307165	63/512	4029		Sucesiune	act notarial	53/30.03.2007	NP Onofrei Camelia Ramona	minora
APOSTOL		CRISTINA FLORENTINA	9999999999999	judet TIMIS, UAT Fârdea, loc. Fârdea, Cod Postal 307165	63/512	4029		Sucesiune	act notarial	53/30.03.2007	NP Onofrei Camelia Ramona	minora
BUCUR		RUSANDA	25.09.1955	judet TIMIS, UAT Fârdea, loc. Fârdea, Cod Postal 307165	112/512	4029		Sucesiune	act notarial	68/08.10.2020	GOLUMBU SORINA MARIA	

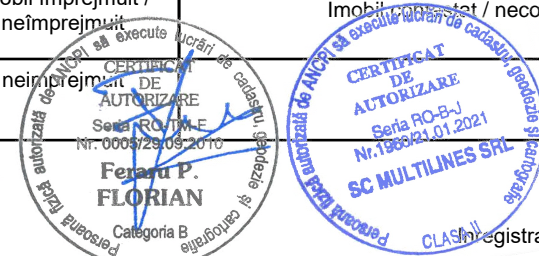
3. SARCINI / DEZMEMBRĂMINTE

Titular			Data nașterii / CUI	Domiciliu / Sediul	Tipul sarcinii sau al dezmembrămintelor dreptului de proprietate	Cotă parte	Identif. entitate asociată	Act juridic			Valoare ipotecă	Tip monedă
Nume / Denumire	Inițiala tatălui	Prenume						Tip act	Nr. act / data	Emitent		

4. NOTĂRI, PROCESE, INTERDICȚII

Tipul notării	Tip act	Nr. act / data	Emitent	Identificator entitate asociată	Imobil împrejmuit / neîmprejmuit	Imobil contestat / necontestat	Alte observații
					neîmprejmuit		

5. OBSERVAȚII



spre publicare

Registrare sistematică UAT Fârdea

Sectorul Cadastral nr. 26

Anul realizării: 2025

REGISTRUL CADASTRAL AL IMOBILELOR

Zonă cooperativizată (Co)

1. DESCRIEREA IMOBILULUI

DATE TEREN											DATE CONSTRUCȚII					
Identificator teren	Adresa imobil	Nr. cadastral	Nr. CF	Suprafața măsurată	Intravilan/extravilan (I/E)	Nr. top	Nr. tarla	Nr. parcelă	Categorie folosință	Suprafața parcelă	Identif. construcție	Cod grupă destinație	Suprafața construită	Nr. niveluri	Nr. CF	Constr. cu acte (DA/NU)
4030	judet TIMIS, UAT Fârdea, Cod postal 307165	406377	46 Dragsines ti (IE 406377)	5755	E	327/a	-	-	A	5755						

2. PROPRIETATEA / POSESIA

Titularul dreptului / posesiei			Data nașterii / CUI	Domiciliu / Sediul	Cota parte	Identif. entitate asociată	Cotă parte teren UI	Mod de dobândire	Act juridic			Observații privitoare la proprietar
Nume / Denumire	Inițiala tatălui	Prenume							Tip act	Nr. act / data	Emitent	
CAPOTESCU		LEONTE	17.08.1958	judet TIMIS, UAT Fârdea, loc. Fârdea, Cod Postal 307165	1/1	4030		Sucesiune	act notarial	30/10.03.2023	GOLUMBU SORINA MARIA	

3. SARCINI / DEZMEMBRĂMINTE


Titular			Data nașterii / CUI	Domiciliu / Sediul	Tipul sarcinii sau al dezmembrămintelor dreptului de proprietate	Cotă parte	Identif. entitate asociată	Act juridic			Valoare ipotecă	Tip monedă
Nume / Denumire	Inițiala tatălui	Prenume						Tip act	Nr. act / data	Emitent		

4. NOTĂRI, PROCESE, INTERDICȚII

Tipul notării	Tip act	Nr. act / data	Emitent	Identificator entitate asociată	Imobil împrejmuit / neîmprejmuit	Imobil supus / necontestat	Alte observații
					neîmprejmuit		

spre publicare

5. OBSERVAȚII



Registrare sistematică UAT Fârdea
Sectorul Cadastral nr. 26
Anul realizării: 2025

REGISTRUL CADASTRAL AL IMOBILELOR

Zonă cooperativizată (Co)

1. DESCRIEREA IMOBILULUI

DATE TEREN											DATE CONSTRUCȚII					
Identificator teren	Adresa imobil	Nr. cadastral	Nr. CF	Suprafața măsurată	Intravilan/extravilan (I/E)	Nr. top	Nr. tarla	Nr. parcelă	Categorie folosință	Suprafața parcelă	Identif. construcție	Cod grupă destinație	Suprafața construită	Nr. niveluri	Nr. CF	Constr. cu acte (DA/NU)
4031	judet TIMIS, UAT Fârdea, Cod postal 307165		51 Dragsines ti	7388	E	346-347	-	-	F	7388						

2. PROPRIETATEA / POSESIA

Titularul dreptului / posesiei			Data nașterii / CUI	Domiciliu / Sediul	Cota parte	Identif. entitate asociată	Cotă parte teren UI	Mod de dobândire	Act juridic			Observații privitoare la proprietar
Nume / Denumire	Inițiala tatălui	Prenume							Tip act	Nr. act / data	Emitent	
GHERBAN		DOMNICA	99999999999999	judet TIMIS, UAT Fârdea, loc. Fârdea, Cod Postal 307165	5755/7388	4031		Sucesiune	act notarial	277/01.01.1993	Notarul de stat Lugoj	
NEIDENTIFICAT		NEIDENTIFICAT	00000000000000	judet TIMIS, UAT Fârdea, loc. Neidentificata, Cod Postal 999999	1633/7388	4031		Lege	act normativ	L7./13.03.1996	PARLAMENTUL ROMANIEI	
LOGOȘ		GHEORGHE IONEL	01.09.1964	judet TIMIS, UAT Fârdea, loc. Fârdea, Cod Postal 307165	1633/7388	4031			act normativ	L7/13.03.1996	PARLAMENTUL ROMANIEI	

3. SARCINI / DEZMEMBRĂMINTE



Titular			Data nașterii / CUI	Domiciliu / Sediul	Tipul sarcinii sau al dezmembrămintelor dreptului de proprietate	Cotă parte	Identif. entitate asociată	Act juridic			Valoare ipotecă	Tip monedă
Nume / Denumire	Inițiala tatălui	Prenume						Tip act	Nr. act / data	Emitent		

4. NOTĂRI, PROCESE, INTERDICȚII

Tipul notării	Tip act	Nr. act / data	Emitent	Identificator entitate asociată	Imobil împrejmuit / neîmprejmuit	Imobil contestat / necontestat	Alte observații
Se noteaza posesia factica in favoarea lui :	act normativ	L/13.03.1996	PARLAMENTUL ROMANIEI	4031	neîmprejmuit		

5. OBSERVAȚII

spre publicare



Inregistrare sistematica UAT Fârdea
Sectorul Cadastral nr. 26
Anul realizarii: 2025

REGISTRUL CADASTRAL AL IMOBILELOR

Zonă cooperativizată (Co)

1. DESCRIEREA IMOBILULUI

DATE TEREN											DATE CONSTRUCȚII					
Identificator teren	Adresa imobil	Nr. cadastral	Nr. CF	Suprafața măsurată	Intravilan/ extravilan (I/E)	Nr. top	Nr. tarla	Nr. parcelă	Categorie folosință	Suprafața parcelă	Identif. construcție	Cod grupă destinație	Suprafața construită	Nr. niveluri	Nr. CF	Constr. cu acte (DA/NU)
4032	judet TIMIS, UAT Fârdea, Cod postal 999999	402538	2 Dragsines ti (IE 402538)	10652	E	403	-	-	A	10652						

2. PROPRIETATEA / POSESIA

Titularul dreptului / posesiei			Data nașterii / CUI	Domiciliu / Sediul	Cota parte	Identif. entitate asociată	Cotă parte teren UI	Mod de dobândire	Act juridic			Observații privitoare la proprietar
Nume / Denumire	Inițiala tatălui	Prenume							Tip act	Nr. act / data	Emitent	
JURATONI		IOAN	99999999999999	judet TIMIS, UAT Fârdea, loc. Fârdea, Cod Postal 307165	2877/106 52	4032		Conventie	act notarial	133/02.08.19 46	NP Ioan Gaita	
LUPULESCU		DOMNICA	99999999999999	judet TIMIS, UAT Fârdea, loc. Fârdea, Cod Postal 307165	2878/106 52	4032		Sucesiune	act notarial	788/01.01.19 81	Notariatul de Stat Local Lugoj	
MIHUȚI		ELEONORA	20.05.1954	judet TIMIS, UAT Fârdea, loc. Fârdea, Cod Postal 307165	2878/106 52	4032			act normativ	L7/13.03.199 6	PARLAMENTUL ROMANIEI	
NEIDENTIFICAT		NEIDENTIFICAT	00000000000000	judet TIMIS, UAT Fârdea, loc. Neidentificata, Cod Postal 999999	4897/106 52	4032		Lege	act normativ	L7./13.03.19 96	PARLAMENTUL ROMANIEI	

3. SARCINI / DEZMEMBRĂMINTE

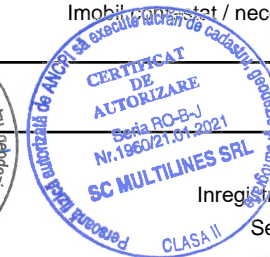

Titular			Data nașterii / CUI	Domiciliu / Sediul	Tipul sarcinii sau al dezmembrămintelor dreptului de proprietate	Cotă parte	Identif. entitate asociată	Act juridic			Valoare ipotecă	Tip monedă
Nume / Denumire	Inițiala tatălui	Prenume						Tip act	Nr. act / data	Emitent		

4. NOTĂRI, PROCESE, INTERDICȚII

Tipul notării	Tip act	Nr. act / data	Emitent	Identificator entitate asociată	Imobil împrejmuit / neîmprejmuit	Imobil contestat / necontestat	Alte observații
Se noteaza posesia faptica in favoarea lui :	act normativ	L/13.03.1996	PARLAMENTUL ROMANIEI	4032	neîmprejmuit		

5. OBSERVAȚII

spre publicare



Inregistrare sistematica UAT Fârdea
Sectorul Cadastral nr. 26
Anul realizarii: 2025

REGISTRUL CADASTRAL AL IMOBILELOR

Zonă cooperativizată (Co)

1. DESCRIEREA IMOBILULUI

DATE TEREN											DATE CONSTRUCȚII					
Identificator teren	Adresa imobil	Nr. cadastral	Nr. CF	Suprafața măsurată	Intravilan/extravilan (I/E)	Nr. top	Nr. tarla	Nr. parcelă	Categorie folosință	Suprafața parcelă	Identif. construcție	Cod grupă destinație	Suprafața construită	Nr. niveluri	Nr. CF	Constr. cu acte (DA/NU)
4033	judet TIMIS, UAT Fârdea, Cod postal 307165			4842	E		-	-	A	4842						

2. PROPRIETATEA / POSESIA

Titularul dreptului / posesiei			Data nașterii / CUI	Domiciliu / Sediul	Cota parte	Identif. entitate asociată	Cotă parte teren UI	Mod de dobândire	Act juridic			Observații privitoare la proprietar
Nume / Denumire	Inițiala tatălui	Prenume							Tip act	Nr. act / data	Emitent	
NEIDENTIFICAT		NEIDENTIFICAT	0000000000000	judet TIMIS, UAT Fârdea, loc. Neidentificata, Cod Postal 999999	1/1	4033		Lege	act normativ	L7./13.03.1996	PARLAMENTUL ROMANIEI	
LOGOȘ		GHEORGHE IONEL	01.09.1964	judet TIMIS, UAT Fârdea, loc. Fârdea, Cod Postal 307165	1/1	4033			act normativ	L7/13.03.1996	PARLAMENTUL ROMANIEI	

3. SARCINI / DEZMEMBRĂMINTE


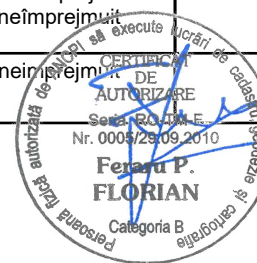
Titular			Data nașterii / CUI	Domiciliu / Sediul	Tipul sarcinii sau al dezmembrămintelor dreptului de proprietate	Cotă parte	Identif. entitate asociată	Act juridic			Valoare ipotecă	Tip monedă
Nume / Denumire	Inițiala tatălui	Prenume						Tip act	Nr. act / data	Emitent		

4. NOTĂRI, PROCESE, INTERDICȚII

Tipul notării	Tip act	Nr. act / data	Emitent	Identificator entitate asociată	Imobil împrejmuit / neîmprejmuit	Imobil contestat / necontestat	Alte observații
Se noteaza posesia factica in favoarea lui :	act normativ	L/13.03.1996	PARLAMENTUL ROMANIEI	4033	neîmprejmuit		

spre publicare

5. OBSERVAȚII



Inregistrare sistematica UAT Fârdea
Sectorul Cadastral nr. 26
Anul realizarii: 2025

REGISTRUL CADASTRAL AL IMOBILELOR

Zonă cooperativizată (Co)

1. DESCRIEREA IMOBILULUI

DATE TEREN											DATE CONSTRUCȚII					
Identificator teren	Adresa imobil	Nr. cadastral	Nr. CF	Suprafața măsurată	Intravilan/extravilan (I/E)	Nr. top	Nr. tarla	Nr. parcelă	Categorie folosință	Suprafața parcelă	Identif. construcție	Cod grupă destinație	Suprafața construită	Nr. niveluri	Nr. CF	Constr. cu acte (DA/NU)
4034	judet TIMIS, UAT Fârdea, Cod postal 307165	401318	5 Dragsines ti (IE 401318)	5755	E	358	-	-	A	5755						

2. PROPRIETATEA / POESIA

Titularul dreptului / posesiei			Data nașterii / CUI	Domiciliu / Sediul	Cota parte	Identif. entitate asociată	Cotă parte teren UI	Mod de dobândire	Act juridic			Observații privitoare la proprietar
Nume / Denumire	Inițiala tatălui	Prenume							Tip act	Nr. act / data	Emitent	
TESLEVICI		DORIAN-ALEOSA	05.08.1963	judet TIMIS, UAT Fârdea, loc. Fârdea, Cod Postal 307165	1/1	4034		Conventie	act notarial	216/29.04.2010	BNP GOLUMBU SORINA MARIA	si sotia
TESLEVICI		LILIANA-ANGELA	01.08.1970	judet TIMIS, UAT Fârdea, loc. Fârdea, Cod Postal 307165				Conventie	act notarial	216/29.04.2010	BNP GOLUMBU SORINA MARIA	

3. SARCINI / DEZMEMBRĂMINTE

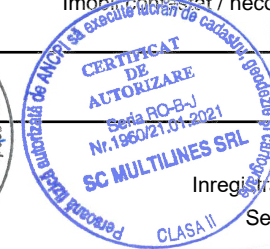

Titular			Data nașterii / CUI	Domiciliu / Sediul	Tipul sarcinii sau al dezmembrămintelor dreptului de proprietate	Cotă parte	Identif. entitate asociată	Act juridic			Valoare ipotecă	Tip monedă
Nume / Denumire	Inițiala tatălui	Prenume						Tip act	Nr. act / data	Emitent		
BUMBA		IOAN	04.04.1942	judet TIMIS, UAT Fârdea, loc. Fârdea, Cod Postal 307165	UZUFRUCT VIAGER	1/1	4034	act notarial	216/29/04/2010	BNP GOLUMBU SORINA MARIA		
BUMBA		IOAN	04.04.1942	judet TIMIS, UAT Fârdea, loc. Fârdea, Cod Postal 307165			4034	act notarial	216/29/04/2010	BNP GOLUMBU SORINA MARIA		

4. NOTĂRI, PROCESE, INTERDICȚII

Tipul notării	Tip act	Nr. act / data	Emitent	Identificator entitate asociată	Imobil împrejmuit / neîmprejmuit	Imobil contestat / necontestat	Alte observații
se noteaza dreptul de intretinere, in favoarea lui:	act notarial	216/29.04.2010	BNP GOLUMBU SORINA MARIA	4034	neîmprejmuit		

5. OBSERVAȚII

spre publicare



Inregistrare sistematică UAT Fârdea
Sectorul Cadastral nr. 26
Anul realizării: 2025

REGISTRUL CADASTRAL AL IMOBILELOR

Zonă cooperativizată (Co)

1. DESCRIEREA IMOBILULUI

DATE TEREN											DATE CONSTRUCȚII					
Identificator teren	Adresa imobil	Nr. cadastral	Nr. CF	Suprafața măsurată	Intravilan/extravilan (I/E)	Nr. top	Nr. tarla	Nr. parcelă	Categorie folosință	Suprafața parcelă	Identif. construcție	Cod grupă destinație	Suprafața construită	Nr. niveluri	Nr. CF	Constr. cu acte (DA/NU)
4035	judet TIMIS, UAT Fârdea, Cod postal 307165	406724	114 Dragsines ti (IE 406724)	5755	E	359-360	-	-	A	5755						

2. PROPRIETATEA / POESIA

Titularul dreptului / posesiei			Data nașterii / CUI	Domiciliu / Sediul	Cota parte	Identif. entitate asociată	Cotă parte teren UI	Mod de dobândire	Act juridic			Observații privitoare la proprietar
Nume / Denumire	Inițiala tatălui	Prenume							Tip act	Nr. act / data	Emitent	
BUMBA		IOAN	9999999999999	judet TIMIS, UAT Fârdea, loc. Fârdea, Cod Postal 307165	2755/5755	4035		Sucesiune	act notarial	50/01.01.1981	Notariatul de Stat Local Lugoj	
TESLEVICI		DORIAN ALEOȘA	05.08.1963	judet TIMIS, UAT Fârdea, loc. Fârdea, Cod Postal 307165	2755/5755	4035			act normativ	L7/13.03.1996	PARLAMENTUL ROMANIEI	
NEIDENTIFICAT		NEIDENTIFICAT	0000000000000	judet TIMIS, UAT Fârdea, loc. Neidentificata, Cod Postal 999999	3000/5755	4035		Lege	act normativ	L7./13.03.1996	PARLAMENTUL ROMANIEI	

3. SARCINI / DEZMEMBRĂMINTE

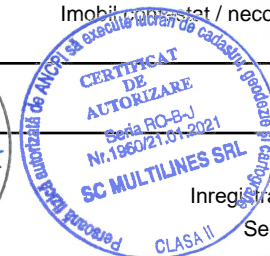

Titular			Data nașterii / CUI	Domiciliu / Sediul	Tipul sarcinii sau al dezmembrămintelor dreptului de proprietate	Cotă parte	Identif. entitate asociată	Act juridic			Valoare ipotecă	Tip monedă
Nume / Denumire	Inițiala tatălui	Prenume						Tip act	Nr. act / data	Emitent		

4. NOTĂRI, PROCESE, INTERDICȚII

Tipul notării	Tip act	Nr. act / data	Emitent	Identificator entitate asociată	Imobil împrejmuit / neîmprejmuit	Imobil contestat / necontestat	Alte observații
Se noteaza posesia factica in favoarea lui :	act normativ	L/13.03.1996	PARLAMENTUL ROMANIEI	4035	neîmprejmuit		

5. OBSERVAȚII

spre publicare



Inregistrare sistematica UAT Fârdea
Sectorul Cadastral nr. 26
Anul realizării: 2025

REGISTRUL CADASTRAL AL IMOBILELOR

Zonă cooperativizată (Co)

1. DESCRIEREA IMOBILULUI

DATE TEREN											DATE CONSTRUCȚII					
Identificator teren	Adresa imobil	Nr. cadastral	Nr. CF	Suprafața măsurată	Intravilan/extravilan (I/E)	Nr. top	Nr. tarla	Nr. parcelă	Categorie folosință	Suprafața parcelă	Identif. construcție	Cod grupă destinație	Suprafața construită	Nr. niveluri	Nr. CF	Constr. cu acte (DA/NU)
4036	judet TIMIS, UAT Fârdea, Cod postal 999999	404558	205 Dragsines ti (IE 404558)	12128	E	376-378	-	-	A	12128						

2. PROPRIETATEA / POSESIA

Titularul dreptului / posesiei			Data nașterii / CUI	Domiciliu / Sediul	Cota parte	Identif. entitate asociată	Cotă parte teren UI	Mod de dobândire	Act juridic			Observații privitoare la proprietar
Nume / Denumire	Inițiala tatălui	Prenume							Tip act	Nr. act / data	Emitent	
MARION		RAFLA	999999999999999	judet TIMIS, UAT Fârdea, loc. Fârdea, Cod Postal 307165	11510/12128	4036		Conventie	act notarial	FN/18.08.1933	-	
NEIDENTIFICAT		NEIDENTIFICAT	000000000000000	judet TIMIS, UAT Fârdea, loc. Neidentificata, Cod Postal 999999	618/12128	4036		Lege	act normativ	L7./13.03.1996	PARLAMENTUL ROMANIEI	
MARION		MARINICĂ	16.03.1960	judet TIMIS, UAT Fârdea, loc. Fârdea, Cod Postal 307165	618/12128	4036			act normativ	L7/13.03.1996	PARLAMENTUL ROMANIEI	

3. SARCINI / DEZMEMBRĂMINTE



Titular			Data nașterii / CUI	Domiciliu / Sediul	Tipul sarcinii sau al dezmembrămintelor dreptului de proprietate	Cotă parte	Identif. entitate asociată	Act juridic			Valoare ipotecă	Tip monedă
Nume / Denumire	Inițiala tatălui	Prenume						Tip act	Nr. act / data	Emitent		

4. NOTĂRI, PROCESE, INTERDICȚII

Tipul notării	Tip act	Nr. act / data	Emitent	Identificator entitate asociată	Imobil împrejmuit / neîmprejmuit	Imobil contestat / necontestat	Alte observații
Se noteaza posesia factica in favoarea lui :	act normativ	L/13.03.1996	PARLAMENTUL ROMANIEI	4036	neîmprejmuit		

5. OBSERVAȚII

spre publicare



Inregistrare sistematica UAT Fârdea
Sectorul Cadastral nr. 26
Anul realizarii: 2025

REGISTRUL CADASTRAL AL IMOBILELOR

Zonă cooperativizată (Co)

1. DESCRIEREA IMOBILULUI

DATE TEREN											DATE CONSTRUCȚII					
Identificator teren	Adresa imobil	Nr. cadastral	Nr. CF	Suprafața măsurată	Intravilan/extravilan (I/E)	Nr. top	Nr. tarla	Nr. parcelă	Categorie folosință	Suprafața parcelă	Identif. construcție	Cod grupă destinație	Suprafața construită	Nr. niveluri	Nr. CF	Constr. cu acte (DA/NU)
4037	judet TIMIS, UAT Fârdea, Cod postal 999999	404559	200 Dragsines ti (IE 404559)	5755	E	338	-	-	A	5755						

2. PROPRIETATEA / POSESIA

Titularul dreptului / posesiei			Data nașterii / CUI	Domiciliu / Sediul	Cota parte	Identif. entitate asociată	Cotă parte teren UI	Mod de dobândire	Act juridic			Observații privitoare la proprietar
Nume / Denumire	Inițiala tatălui	Prenume							Tip act	Nr. act / data	Emitent	
DRAGOESCU		ANA	999999999999999	judet TIMIS, UAT Fârdea, loc. Fârdea, Cod Postal 307165	1/1	4037		Conventie	act notarial	FN/10.04.1940	-	
MARION		MARINICĂ	16.03.1960	judet TIMIS, UAT Fârdea, loc. Fârdea, Cod Postal 307165	1/1	4037			act normativ	L7/13.03.1996	PARLAMENTUL ROMANIEI	

3. SARCINI / DEZMEMBRĂMINTE


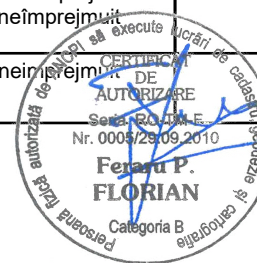
Titular			Data nașterii / CUI	Domiciliu / Sediul	Tipul sarcinii sau al dezmembrămintelor dreptului de proprietate	Cotă parte	Identif. entitate asociată	Act juridic			Valoare ipotecă	Tip monedă
Nume / Denumire	Inițiala tatălui	Prenume						Tip act	Nr. act / data	Emitent		

4. NOTĂRI, PROCESE, INTERDICȚII

Tipul notării	Tip act	Nr. act / data	Emitent	Identificator entitate asociată	Imobil împrejmuit / neîmprejmuit	Imobil contestat / necontestat	Alte observații
Se noteaza posesia factica in favoarea lui :	act normativ	L/13.03.1996	PARLAMENTUL ROMANIEI	4037	neîmprejmuit		

spre publicare

5. OBSERVAȚII



Inregistrare sistematica UAT Fârdea
Sectorul Cadastral nr. 26
Anul realizarii: 2025

REGISTRUL CADASTRAL AL IMOBILELOR

Zonă cooperativizată (Co)

1. DESCRIEREA IMOBILULUI

DATE TEREN											DATE CONSTRUCȚII					
Identificator teren	Adresa imobil	Nr. cadastral	Nr. CF	Suprafața măsurată	Intravilan/extravilan (I/E)	Nr. top	Nr. tarla	Nr. parcelă	Categorie folosință	Suprafața parcelă	Identif. construcție	Cod grupă destinație	Suprafața construită	Nr. niveluri	Nr. CF	Constr. cu acte (DA/NU)
4038	judet TIMIS, UAT Fârdea, Cod postal 307165	404560	31 Dragsines ti (IE 404560)	7925	E	343-344	-	-	A	7925						

2. PROPRIETATEA / POSESIA

Titularul dreptului / posesiei			Data nașterii / CUI	Domiciliu / Sediul	Cota parte	Identif. entitate asociată	Cotă parte teren UI	Mod de dobândire	Act juridic			Observații privitoare la proprietar
Nume / Denumire	Inițiala tatălui	Prenume							Tip act	Nr. act / data	Emitent	
NEIDENTIFICAT		NEIDENTIFICAT	0000000000000	judet TIMIS, UAT Fârdea, loc. Neidentificata, Cod Postal 999999	1/1	4038		Lege	act normativ	L 7/13.03.1996	Parlamentul Romaniei	
MARION		MARINICĂ	16.03.1960	judet TIMIS, UAT Fârdea, loc. Fârdea, Cod Postal 307165	1/1	4038			act normativ	L7/13.03.1996	PARLAMENTUL ROMANIEI	

3. SARCINI / DEZMEMBRĂMINTE


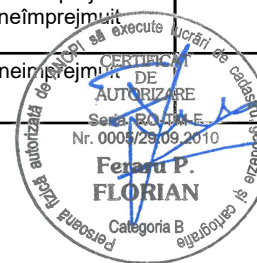
Titular			Data nașterii / CUI	Domiciliu / Sediul	Tipul sarcinii sau al dezmembrămintelor dreptului de proprietate	Cotă parte	Identif. entitate asociată	Act juridic			Valoare ipotecă	Tip monedă
Nume / Denumire	Inițiala tatălui	Prenume						Tip act	Nr. act / data	Emitent		

4. NOTĂRI, PROCESE, INTERDICȚII

Tipul notării	Tip act	Nr. act / data	Emitent	Identificator entitate asociată	Imobil împrejmuit / neîmprejmuit	Imobil contestat / necontestat	Alte observații
Se noteaza posesia factica in favoarea lui :	act normativ	L/13.03.1996	PARLAMENTUL ROMANIEI	4038	neîmprejmuit		

spre publicare

5. OBSERVAȚII



Inregistrare sistematica UAT Fârdea
Sectorul Cadastral nr. 26
Anul realizarii: 2025

REGISTRUL CADASTRAL AL IMOBILELOR

Zonă cooperativizată (Co)

1. DESCRIEREA IMOBILULUI

DATE TEREN											DATE CONSTRUCȚII					
Identificator teren	Adresa imobil	Nr. cadastral	Nr. CF	Suprafața măsurată	Intravilan/extravilan (I/E)	Nr. top	Nr. tarla	Nr. parcelă	Categorie folosință	Suprafața parcelă	Identif. construcție	Cod grupă destinație	Suprafața construită	Nr. niveluri	Nr. CF	Constr. cu acte (DA/NU)
4039	judet TIMIS, UAT Fârdea, Cod postal 307165	401301	222 Dragsines ti (IE 401301)	24832	E	382-383	-	-	A	24832						

2. PROPRIETATEA / POSESIA



Titularul dreptului / posesiei			Data nașterii / CUI	Domiciliu / Sediu	Cota parte	Identif. entitate asociată	Cotă parte teren UI	Mod de dobândire	Act juridic			Observații privitoare la proprietar
Nume / Denumire	Inițiala tatălui	Prenume							Tip act	Nr. act / data	Emitent	
SELEȘAN		DAN	99999999999999	judet TIMIS, UAT Fârdea, loc. Fârdea, Cod Postal 307165	20142/24832	4039		Conventie	act notarial	246/06.03.2018	NEAGU IOAN	si sotia
SELEȘAN		CRISTINA-ADINA	99999999999999	judet TIMIS, UAT Fârdea, loc. Fârdea, Cod Postal 307165					act notarial	246/06.03.2018	NEAGU IOAN	
DANILONI		VASILE	99999999999999	judet TIMIS, UAT Fârdea, loc. Fârdea, Cod Postal 307165	2877/24832	4039		Conventie	act notarial	4919/27.10.1870	-	minor
NEIDENTIFICAT		NEIDENTIFICAT	00000000000000	judet TIMIS, UAT Fârdea, loc. Neidentificata, Cod Postal 999999	1813/24832	4039		Lege	act normativ	L7./13.03.1996	PARLAMENTUL ROMANIEI	
SELEȘAN		DAN	03.10.1974	judet TIMIS, UAT Fârdea, loc. Fârdea, Cod Postal 307165	1813/24832	4039			act normativ	L7/13.03.1996	PARLAMENTUL ROMANIEI	
SELEȘAN		CRISTINA-ADINA	01.06.1977	judet TIMIS, UAT Fârdea, loc. Fârdea, Cod Postal 307165					act normativ	L7/13.03.1996	PARLAMENTUL ROMANIEI	

3. SARCINI / DEZMEMBRĂMINTE

Titular			Data nașterii / CUI	Domiciliu / Sediu	Tipul sarcinii sau al dezmembrămintelor dreptului de proprietate	Cotă parte	Identif. entitate asociată	Act juridic			Valoare ipotecă	Tip monedă
Nume / Denumire	Inițiala tatălui	Prenume						Tip act	Nr. act / data	Emitent		
SELEȘAN		IOAN	04.07.1943	judet TIMIS, UAT Fârdea, loc. Fârdea, Cod Postal 307165	IPOTECA LEGALA	142/24832	4039	act notarial	contractul de intretinere nr.246/06/03/2018	NEAGU IOAN	11263	LEI

4. NOTĂRI, PROCESE, INTERDICȚII

Tipul notării	Tip act	Nr. act / data	Emitent	Identificator entitate asociată	Imobil împrejmuit / neîmprejmuit	Imobil contestat / necontestat	Alte observații

Se noteaza posesia factica in suprafata de 4690 mp in favoarea lui :	act normativ	L7/13.03.1996	PARLAMENTUL ROMANIEI	4039			
--	--------------	---------------	----------------------	------	---	---	--

spre publicare

Inregistrare sistematica UAT Fârdea
Sectorul Cadastral nr. 26
Anul realizarii: 2025

REGISTRUL CADASTRAL AL IMOBILELOR

Zonă cooperativizată (Co)

1. DESCRIEREA IMOBILULUI

DATE TEREN											DATE CONSTRUCȚII					
Identificator teren	Adresa imobil	Nr. cadastral	Nr. CF	Suprafața măsurată	Intravilan/extravilan (I/E)	Nr. top	Nr. tarla	Nr. parcelă	Categorie folosință	Suprafața parcelă	Identif. construcție	Cod grupă destinație	Suprafața construită	Nr. niveluri	Nr. CF	Constr. cu acte (DA/NU)
4040	judet TIMIS, UAT Fârdea, Cod postal 307165	406753	91 Dragsines ti (IE 406753)	3849	E	471	-	-	P	3849						

2. PROPRIETATEA / POSESIA

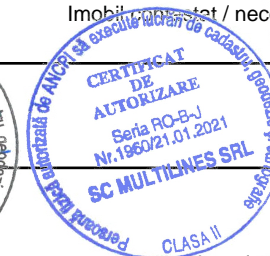

Titularul dreptului / posesiei			Data nașterii / CUI	Domiciliu / Sediul	Cota parte	Identif. entitate asociată	Cotă parte teren UI	Mod de dobândire	Act juridic			Observații privitoare la proprietar
Nume / Denumire	Inițiala tatălui	Prenume							Tip act	Nr. act / data	Emitent	
VERNIC		IONEL OVIDIU	9999999999999	judet TIMIS, UAT Fârdea, loc. Fârdea, Cod Postal 307165	1/4	4040		Conventie	act notarial	454/01.01.2004	BNP Golumbu Sorina Maria	si sotia
VERNIC		MARIA	9999999999999	judet TIMIS, UAT Fârdea, loc. Fârdea, Cod Postal 307165				Conventie	act notarial	454/01.01.2004	BNP Golumbu Sorina Maria	
LĂZĂRESCU		EMIL CORIOLAN	9999999999999	judet TIMIS, UAT Fârdea, loc. Fârdea, Cod Postal 307165	3/4	4040		Succesiune	act notarial	123/01.01.2005	NP Neagu Ioan	

3. SARCINI / DEZMEMBRĂMINTE

Titular			Data nașterii / CUI	Domiciliu / Sediul	Tipul sarcinii sau al dezmembrămintelor dreptului de proprietate	Cotă parte	Identif. entitate asociată	Act juridic			Valoare ipotecă	Tip monedă
Nume / Denumire	Inițiala tatălui	Prenume						Tip act	Nr. act / data	Emitent		

4. NOTĂRI, PROCESE, INTERDICȚII

Tipul notării	Tip act	Nr. act / data	Emitent	Identificator entitate asociată	Imobil împrejmuit / neîmprejmuit	Imobil contestat / necontestat	Alte observații
					neîmprejmuit		



spre publicare

Inregistrare sistematica UAT Fârdea
Sectorul Cadastral nr. 26
Anul realizarii: 2025

REGISTRUL CADASTRAL AL IMOBILELOR

Zonă cooperativizată (Co)

1. DESCRIEREA IMOBILULUI

DATE TEREN											DATE CONSTRUCȚII					
Identificator teren	Adresa imobil	Nr. cadastral	Nr. CF	Suprafața măsurată	Intravilan/extravilan (I/E)	Nr. top	Nr. tarla	Nr. parcelă	Categorie folosință	Suprafața parcelă	Identif. construcție	Cod grupă destinație	Suprafața construită	Nr. niveluri	Nr. CF	Constr. cu acte (DA/NU)
4041	judet TIMIS, UAT Fârdea, Cod postal 307165	406753	91 Dragsines ti (IE 406753)	1906	E	471	-	-	P	1906						

2. PROPRIETATEA / POSESIA

Titularul dreptului / posesiei			Data nașterii / CUI	Domiciliu / Sediul	Cota parte	Identif. entitate asociată	Cotă parte teren UI	Mod de dobândire	Act juridic			Observații privitoare la proprietar
Nume / Denumire	Inițiala tatălui	Prenume							Tip act	Nr. act / data	Emitent	
VERNIC		IONEL OVIDIU	9999999999999	judet TIMIS, UAT Fârdea, loc. Fârdea, Cod Postal 307165	1/4	4041		Conventie	act notarial	454/01.01.2004	BNP Golumbu Sorina Maria	si sotia
VERNIC		MARIA	9999999999999	judet TIMIS, UAT Fârdea, loc. Fârdea, Cod Postal 307165				Conventie	act notarial	454/01.01.2004	BNP Golumbu Sorina Maria	
LĂZĂRESCU		EMIL CORIOLAN	9999999999999	judet TIMIS, UAT Fârdea, loc. Fârdea, Cod Postal 307165	3/4	4041		Succesiune	act notarial	123/01.01.2005	NP Neagu Ioan	


3. SARCINI / DEZMEMBRĂMINTE

Titular			Data nașterii / CUI	Domiciliu / Sediul	Tipul sarcinii sau al dezmembrămintelor dreptului de proprietate	Cotă parte	Identif. entitate asociată	Act juridic			Valoare ipotecă	Tip monedă
Nume / Denumire	Inițiala tatălui	Prenume						Tip act	Nr. act / data	Emitent		

4. NOTĂRI, PROCESE, INTERDICȚII

Tipul notării	Tip act	Nr. act / data	Emitent	Identificator entitate asociată	Imobil împrejmuit / neîmprejmuit	Imobil contestat / necontestat	Alte observații
					neîmprejmuit		

spre publicare



Inregistrare sistematică UAT Fârdea
Sectorul Cadastral nr. 26
Anul realizării: 2025

REGISTRUL CADASTRAL AL IMOBILELOR

Zonă cooperativizată (Co)

1. DESCRIEREA IMOBILULUI

DATE TEREN											DATE CONSTRUCȚII					
Identificator teren	Adresa imobil	Nr. cadastral	Nr. CF	Suprafața măsurată	Intravilan/extravilan (I/E)	Nr. top	Nr. tarla	Nr. parcelă	Categorie folosință	Suprafața parcelă	Identif. construcție	Cod grupă destinație	Suprafața construită	Nr. niveluri	Nr. CF	Constr. cu acte (DA/NU)
4042	judet TIMIS, UAT Fârdea, Cod postal 307165		16 Dragsines ti	5755	E	461/395	-	-	A	5755						

2. PROPRIETATEA / POESIA

Titularul dreptului / posesiei			Data nașterii / CUI	Domiciliu / Sediul	Cota parte	Identif. entitate asociată	Cotă parte teren UI	Mod de dobândire	Act juridic			Observații privitoare la proprietar
Nume / Denumire	Inițiala tatălui	Prenume							Tip act	Nr. act / data	Emitent	
IORGOVAN		CRISTIAN ALEXANDRIN	25.06.1975	judet TIMIS, UAT Fârdea, loc. Fârdea, Cod Postal 307165	1/1	4042		Conventie	act notarial	33/01.01.2005	BNP Golumbu Sorina Maria	si sotia
IORGOVAN		NICOLETA	16.11.1979	judet TIMIS, UAT Fârdea, loc. Fârdea, Cod Postal 307165				Conventie	act notarial	33/01.01.2005	BNP Golumbu Sorina Maria	

3. SARCINI / DEZMEMBRĂMINTE

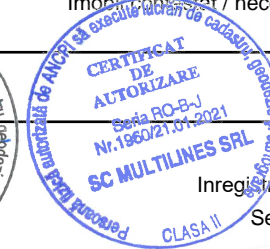
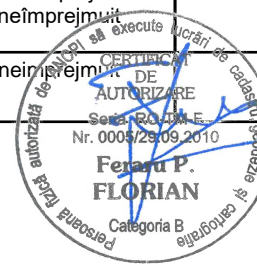
Titular			Data nașterii / CUI	Domiciliu / Sediul	Tipul sarcinii sau al dezmembrămintelor dreptului de proprietate	Cotă parte	Identif. entitate asociată	Act juridic			Valoare ipotecă	Tip monedă	
Nume / Denumire	Inițiala tatălui	Prenume						Tip act	Nr. act / data	Emitent			
IORGOVAN		ALEXANDRU RUDOL	99999999999999	judet TIMIS, UAT Fârdea, loc. Fârdea, Cod Postal 307165			4042		act notarial	33/17/02/2005	BNP Golumbu Sorina Maria		
IORGOVAN		ALEXANDRU RUDOL	99999999999999	judet TIMIS, UAT Fârdea, loc. Fârdea, Cod Postal 307165	UZUFRACT VIAGER	1/1	4042		act notarial	33/01/01/2005	BNP Golumbu Sorina Maria		

4. NOTĂRI, PROCESE, INTERDICȚII

Tipul notării	Tip act	Nr. act / data	Emitent	Identificator entitate asociată	Imobil împrejmuit / neîmprejmuit	Imobil contestat / necontestat	Alte observații
se noteaza dreptul de intretinere, in favoarea lui:	act notarial	33/17/02/2005	BNP Golumbu Sorina Maria	4042	neîmprejmuit		

5. OBSERVAȚII

spre publicare



Inregistrare sistematică UAT Fârdea
Sectorul Cadastral nr. 26
Anul realizării: 2025

REGISTRUL CADASTRAL AL IMOBILELOR

Zonă cooperativizată (Co)

1. DESCRIEREA IMOBILULUI

DATE TEREN											DATE CONSTRUCȚII					
Identificator teren	Adresa imobil	Nr. cadastral	Nr. CF	Suprafața măsurată	Intravilan/ extravilan (I/E)	Nr. top	Nr. tarla	Nr. parcelă	Categorie folosință	Suprafața parcelă	Identif. construcție	Cod grupă destinație	Suprafața construită	Nr. niveluri	Nr. CF	Constr. cu acte (DA/NU)
4043	judet TIMIS, UAT Fârdea, Cod postal 307165	406730	16 Dragsines ti (IE 406730)	4176	E	462-411	-	-	F	4176						

2. PROPRIETATEA / POESIA

Titularul dreptului / posesiei			Data nașterii / CUI	Domiciliu / Sediul	Cota parte	Identif. entitate asociată	Cotă parte teren UI	Mod de dobândire	Act juridic			Observații privitoare la proprietar
Nume / Denumire	Inițiala tatălui	Prenume							Tip act	Nr. act / data	Emitent	
IORGOVAN	CRISTIAN ALEXANDR		999999999999999	judet TIMIS, UAT Fârdea, loc. Fârdea, Cod Postal 307165	2877/4176	4043		Conventie	act notarial	33/01.01.2005	BNP Golumbu Sorina Maria	
IORGOVAN	NICOLETA		999999999999999	judet TIMIS, UAT Fârdea, loc. Fârdea, Cod Postal 307165				Conventie	act notarial	33/01.01.2005	BNP Golumbu Sorina Maria	
NEIDENTIFICAT	NEIDENTIFICAT		0000000000000	judet TIMIS, UAT Fârdea, loc. Neidentificata, Cod Postal 999999	1299/4176	4043		Lege	act normativ	L7./13.03.1996	PARLAMENTUL ROMANIEI	
IORGOVAN	CRISTIAN		25.06.1975	judet TIMIS, UAT Fârdea, loc. Fârdea, Cod Postal 307165	1299/4176	4043			act normativ	L7/13.03.1996	PARLAMENTUL ROMANIEI	
IORGOVAN	NICOLETA		16.11.1979	judet TIMIS, UAT Fârdea, loc. Fârdea, Cod Postal 307165					act normativ	L7/13.03.1996	PARLAMENTUL ROMANIEI	


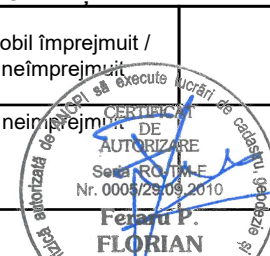
3. SARCINI / DEZMEMBRĂMINTE

Titular			Data nașterii / CUI	Domiciliu / Sediul	Tipul sarcinii sau al dezmembrămintelor dreptului de proprietate	Cotă parte	Identif. entitate asociată	Act juridic			Valoare ipotecă	Tip monedă
Nume / Denumire	Inițiala tatălui	Prenume						Tip act	Nr. act / data	Emitent		
IORGOVAN	ALEXANDRU RUDOL		999999999999999	judet TIMIS, UAT Fârdea, loc. Fârdea, Cod Postal 307165	UZUFRACT VIAGER	2877/4176	4043	act notarial	33/01/01/2005	BNP Golumbu Sorina Maria		
IORGOVAN	ALEXANDRU RUDOL		999999999999999	judet TIMIS, UAT Fârdea, loc. Fârdea, Cod Postal 307165			4043	act notarial	33/01/01/2005	BNP Golumbu Sorina Maria		

4. NOTĂRI, PROCESE, INTERDICȚII

Tipul notării	Tip act	Nr. act / data	Emitent	Identificator entitate asociată	Imobil împrejmuit / neîmprejmuit	Imobil contestat / necontestat	Alte observații
Se noteaza posesia factica in suprafata de 1299 mp in favoarea lui Cristian Alexandru Iorgovan si se noteaza dreptul de intretinere, asupra 2877 mp in favoarea lui Iorgovan Niculeta	act normativ act notarial	L7/13.03.1996 33/01.01.2005	PARLAMENTUL ROMANIEI BNP Golumbu Sorina Maria	4043 4043	neîmprejmuit		

5. OBSERVAȚII



spre publicare



Inregistrare sistematica UAT Fârdea
Sectorul Cadastral nr. 26
Anul realizarii: 2025

REGISTRUL CADASTRAL AL IMOBILELOR

Zonă cooperativizată (Co)

1. DESCRIEREA IMOBILULUI

DATE TEREN											DATE CONSTRUCȚII					
Identificator teren	Adresa imobil	Nr. cadastral	Nr. CF	Suprafața măsurată	Intravilan/extravilan (I/E)	Nr. top	Nr. tarla	Nr. parcelă	Categorie folosință	Suprafața parcelă	Identif. construcție	Cod grupă destinație	Suprafața construită	Nr. niveluri	Nr. CF	Constr. cu acte (DA/NU)
4044	judet TIMIS, UAT Fârdea, Cod postal 307165		16 Dragsines ti	5755	E	458/365-366	-	-	A	5755						

2. PROPRIETATEA / POSESIA

Titularul dreptului / posesiei			Data nașterii / CUI	Domiciliu / Sediul	Cota parte	Identif. entitate asociată	Cotă parte teren UI	Mod de dobândire	Act juridic			Observații privitoare la proprietar
Nume / Denumire	Inițiala tatălui	Prenume							Tip act	Nr. act / data	Emitent	
IORGOVAN		CRISTIAN ALEXANDRIN	25.06.1975	judet TIMIS, UAT Fârdea, loc. Fârdea, Cod Postal 307165	1/1	4044		Conventie	act notarial	33/01.01.2005	BNP Golumbu Sorina Maria	si sotia
IORGOVAN		NICOLETA	16.11.1979	judet TIMIS, UAT Fârdea, loc. Fârdea, Cod Postal 307165				Conventie	act notarial	33/01.01.2005	BNP Golumbu Sorina Maria	

3. SARCINI / DEZMEMBRĂMINTE

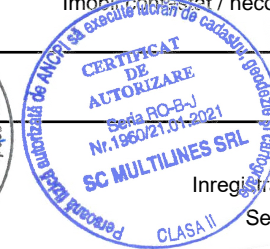

Titular			Data nașterii / CUI	Domiciliu / Sediul	Tipul sarcinii sau al dezmembrămintelor dreptului de proprietate	Cotă parte	Identif. entitate asociată	Act juridic			Valoare ipotecă	Tip monedă	
Nume / Denumire	Inițiala tatălui	Prenume						Tip act	Nr. act / data	Emitent			
IORGOVAN		ALEXANDRU RUDOL	9999999999999	judet TIMIS, UAT Fârdea, loc. Fârdea, Cod Postal 307165			4044		act notarial	33/17/02/2005	BNP Golumbu Sorina Maria		
IORGOVAN		ALEXANDRU RUDOL	9999999999999	judet TIMIS, UAT Fârdea, loc. Fârdea, Cod Postal 307165	UZUFRUCT VIAGER	1/1	4044		act notarial	33/01/01/2005	BNP Golumbu Sorina Maria		

4. NOTĂRI, PROCESE, INTERDICȚII

Tipul notării	Tip act	Nr. act / data	Emitent	Identificator entitate asociată	Imobil împrejmuit / neîmprejmuit	Imobil contestat / necontestat	Alte observații
se noteaza dreptul de intretinere, in favoarea lui:	act notarial	33/17.02.2005	BNP Golumbu Sorina Maria	4044	neîmprejmuit		

5. OBSERVAȚII

spre publicare



Inregistrare sistematică UAT Fârdea
Sectorul Cadastral nr. 26
Anul realizării: 2025

REGISTRUL CADASTRAL AL IMOBILELOR

Zonă cooperativizată (Co)

1. DESCRIEREA IMOBILULUI

DATE TEREN											DATE CONSTRUCȚII					
Identificator teren	Adresa imobil	Nr. cadastral	Nr. CF	Suprafața măsurată	Intravilan/extravilan (I/E)	Nr. top	Nr. tarla	Nr. parcelă	Categorie folosință	Suprafața parcelă	Identif. construcție	Cod grupă destinație	Suprafața construită	Nr. niveluri	Nr. CF	Constr. cu acte (DA/NU)
4045	judet TIMIS, UAT Fârdea, Cod postal 307165	401799	11 Dragsinesți (IE 401799)	5755	E	361-362	-	-	A	5755						

2. PROPRIETATEA / POSESIA

Titularul dreptului / posesiei			Data nașterii / CUI	Domiciliu / Sediul	Cota parte	Identif. entitate asociată	Cotă parte teren UI	Mod de dobândire	Act juridic			Observații privitoare la proprietar
Nume / Denumire	Inițiala tatălui	Prenume							Tip act	Nr. act / data	Emitent	
MITAR		ADRIANA-SIMONA	30.06.1987	Jud: Neidentifica	1/1	4045		Conventie	act notarial	455/30.03.2012	NP NEAGU IOAN	

3. SARCINI / DEZMEMBRĂMINTE


Titular			Data nașterii / CUI	Domiciliu / Sediul	Tipul sarcinii sau al dezmembrămintelor dreptului de proprietate	Cotă parte	Identif. entitate asociată	Act juridic			Valoare ipotecă	Tip monedă
Nume / Denumire	Inițiala tatălui	Prenume						Tip act	Nr. act / data	Emitent		

4. NOTĂRI, PROCESE, INTERDICȚII

Tipul notării	Tip act	Nr. act / data	Emitent	Identificator entitate asociată	Imobil împrejmuit / neîmprejmuit	Imobil supus / necontestat	Alte observații
					neîmprejmuit		

spre publicare

5. OBSERVAȚII



Registrare sistematica UAT Fârdea
Sectorul Cadastral nr. 26
Anul realizarii: 2025

REGISTRUL CADASTRAL AL IMOBILELOR

Zonă cooperativizată (Co)

1. DESCRIEREA IMOBILULUI

DATE TEREN											DATE CONSTRUCȚII					
Identificator teren	Adresa imobil	Nr. cadastral	Nr. CF	Suprafața măsurată	Intravilan/extravilan (I/E)	Nr. top	Nr. tarla	Nr. parcelă	Categorie folosință	Suprafața parcelă	Identif. construcție	Cod grupă destinație	Suprafața construită	Nr. niveluri	Nr. CF	Constr. cu acte (DA/NU)
4046	judet TIMIS, UAT Fârdea, Cod postal 307165	400297	27 Dragsines ti (IE 400297)	8818	E	423-424	-	-	F	8818						

2. PROPRIETATEA / POSESIA

Titularul dreptului / posesiei			Data nașterii / CUI	Domiciliu / Sediul	Cota parte	Identif. entitate asociată	Cotă parte teren UI	Mod de dobândire	Act juridic			Observații privitoare la proprietar
Nume / Denumire	Inițiala tatălui	Prenume							Tip act	Nr. act / data	Emitent	
CRACIUNESCU		ALINA-CLAUDIA	02.06.1977	judet TIMIS, UAT Fârdea, loc. Fârdea, Cod Postal 307165	1/1	4046		Conventie	act notarial	954/05.11.2009	BNP NEAGU IOAN	casatorita

3. SARCINI / DEZMEMBRĂMINTE


Titular			Data nașterii / CUI	Domiciliu / Sediul	Tipul sarcinii sau al dezmembrămintelor dreptului de proprietate	Cotă parte	Identif. entitate asociată	Act juridic			Valoare ipotecă	Tip monedă
Nume / Denumire	Inițiala tatălui	Prenume						Tip act	Nr. act / data	Emitent		

4. NOTĂRI, PROCESE, INTERDICȚII

Tipul notării	Tip act	Nr. act / data	Emitent	Identificator entitate asociată	Imobil împrejmuit / neîmprejmuit	Imobil supus / necontestat	Alte observații
					neîmprejmuit		

spre publicare

5. OBSERVAȚII



Registrare sistematica UAT Fârdea
Sectorul Cadastral nr. 26
Anul realizarii: 2025

REGISTRUL CADASTRAL AL IMOBILELOR

Zonă cooperativizată (Co)

1. DESCRIEREA IMOBILULUI

DATE TEREN											DATE CONSTRUCȚII					
Identificator teren	Adresa imobil	Nr. cadastral	Nr. CF	Suprafața măsurată	Intravilan/extravilan (I/E)	Nr. top	Nr. tarla	Nr. parcelă	Categorie folosință	Suprafața parcelă	Identif. construcție	Cod grupă destinație	Suprafața construită	Nr. niveluri	Nr. CF	Constr. cu acte (DA/NU)
4047	judet TIMIS, UAT Fârdea, Cod postal 307165	406749	180 Dragsines ti (IE 406749)	5755	E	460/395	-	-	F	5755						

2. PROPRIETATEA / POSESIA

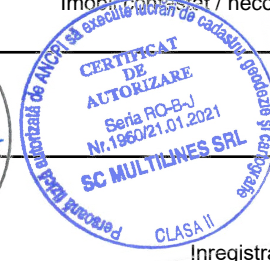

Titularul dreptului / posesiei			Data nașterii / CUI	Domiciliu / Sediul	Cota parte	Identif. entitate asociată	Cotă parte teren UI	Mod de dobândire	Act juridic			Observații privitoare la proprietar
Nume / Denumire	Inițiala tatălui	Prenume							Tip act	Nr. act / data	Emitent	
ȚÎNȚĂREAN		ADINA-LUIZA	999999999999999	judet TIMIS, UAT Balint, loc. Balint, Cod Postal 999999	1/1	4047		Conventie	act notarial	3281/15.11.2024	Petrescu Irina Verginica	si sotul
ȚÎNȚĂREAN		STELIAN-MARIUS	11.08.1987	judet TIMIS, UAT Fârdea, loc. Dragsinesti, Cod Postal 307165				Conventie	act notarial	3281/15.11.2024	Petrescu Irina Verginica	- casatoriti sub regimul comunitatii legale de bunuri -

3. SARCINI / DEZMEMBRĂMINTE

Titular			Data nașterii / CUI	Domiciliu / Sediul	Tipul sarcinii sau al dezmembrămintelor dreptului de proprietate	Cotă parte	Identif. entitate asociată	Act juridic			Valoare ipotecă	Tip monedă
Nume / Denumire	Inițiala tatălui	Prenume						Tip act	Nr. act / data	Emitent		

4. NOTĂRI, PROCESE, INTERDICȚII

Tipul notării	Tip act	Nr. act / data	Emitent	Identificator entitate asociată	Imobil împrejmuit / neîmprejmuit	Imobil contestat / necontestat	Alte observații
					neîmprejmuit		



spre publicare

Înregistrare sistematică UAT Fârdea

Sectorul Cadastral nr. 26

Anul realizării: 2025

REGISTRUL CADASTRAL AL IMOBILELOR

Zonă cooperativizată (Co)

1. DESCRIEREA IMOBILULUI

DATE TEREN											DATE CONSTRUCȚII					
Identificator teren	Adresa imobil	Nr. cadastral	Nr. CF	Suprafața măsurată	Intravilan/extravilan (I/E)	Nr. top	Nr. tarla	Nr. parcelă	Categorie folosință	Suprafața parcelă	Identif. construcție	Cod grupă destinație	Suprafața construită	Nr. niveluri	Nr. CF	Constr. cu acte (DA/NU)
4048	judet TIMIS, UAT Fârdea, Cod postal 307165	402208	148 Dragsines ti (IE 402208)	2877	E	334/b	-	-	A	2877						

2. PROPRIETATEA / POESIA

Titularul dreptului / posesiei			Data nașterii / CUI	Domiciliu / Sediul	Cota parte	Identif. entitate asociată	Cotă parte teren UI	Mod de dobândire	Act juridic			Observații privitoare la proprietar
Nume / Denumire	Inițiala tatălui	Prenume							Tip act	Nr. act / data	Emitent	
POPOVICI		IOAN	06.05.1968	judet TIMIS, UAT Fârdea, loc. Fârdea, Cod Postal 307165	3/16	4048		Hotarare Judecatoreasca	act administrativ	676/22.09.2015	JUDECATORIA FAGET	junior
POPOVICI		GELU	19.09.1973	judet TIMIS, UAT Fârdea, loc. Fârdea, Cod Postal 307165	3/16	4048		Hotarare Judecatoreasca	act administrativ	676/22.09.2015	JUDECATORIA FAGET	
POPOVICI		IOAN	19.10.1940	judet TIMIS, UAT Fârdea, loc. Fârdea, Cod Postal 307165	2/16	4048		Hotarare Judecatoreasca	act administrativ	676/22.09.2015	JUDECATORIA FAGET	senior
POPOVICI		IOAN	06.05.1968	judet TIMIS, UAT Fârdea, loc. Fârdea, Cod Postal 307165	1/2	4048		Conventie	act notarial	940/23.06.2014	NP NEAGU IOAN	

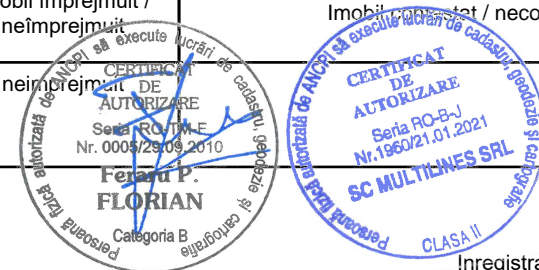
3. SARCINI / DEZMEMBRĂMINTE

Titular			Data nașterii / CUI	Domiciliu / Sediul	Tipul sarcinii sau al dezmembrămintelor dreptului de proprietate	Cotă parte	Identif. entitate asociată	Act juridic			Valoare ipotecă	Tip monedă
Nume / Denumire	Inițiala tatălui	Prenume						Tip act	Nr. act / data	Emitent		

4. NOTĂRI, PROCESE, INTERDICȚII

Tipul notării	Tip act	Nr. act / data	Emitent	Identificator entitate asociată	Imobil împrejmuit / neîmprejmuit	Imobil contestat / necontestat	Alte observații
					neîmprejmuit		

5. OBSERVAȚII



spre publicare

Înregistrare sistematică UAT Fârdea

Sectorul Cadastral nr. 26

Anul realizării: 2025

REGISTRUL CADASTRAL AL IMOBILELOR

Zonă cooperativizată (Co)

1. DESCRIEREA IMOBILULUI

DATE TEREN											DATE CONSTRUCȚII					
Identificator teren	Adresa imobil	Nr. cadastral	Nr. CF	Suprafața măsurată	Intravilan/extravilan (I/E)	Nr. top	Nr. tarla	Nr. parcelă	Categorie folosință	Suprafața parcelă	Identif. construcție	Cod grupă destinație	Suprafața construită	Nr. niveluri	Nr. CF	Constr. cu acte (DA/NU)
4049	judet TIMIS, UAT Fârdea, Cod postal 307165	405949	403416 Dragsines ti (IE 405949)	5292	E		-	-	A	5292						

2. PROPRIETATEA / POESIA

Titularul dreptului / posesiei			Data nașterii / CUI	Domiciliu / Sediul	Cota parte	Identif. entitate asociată	Cotă parte teren UI	Mod de dobândire	Act juridic			Observații privitoare la proprietar
Nume / Denumire	Inițiala tatălui	Prenume							Tip act	Nr. act / data	Emitent	
COSTACHI		MARIAN-LIVIU	999999999999999	judet TIMIS, UAT Fârdea, loc. Fârdea, Cod Postal 307165	4316/5292	4049		Conventie	act notarial	283/17.03.2022	NEAGU IOAN	si sotia
COSTACHI		REBECA-DOLORES	999999999999999	judet TIMIS, UAT Fârdea, loc. Fârdea, Cod Postal 307165				Conventie	act notarial	283/17.03.2022	NEAGU IOAN	bun comun
NEIDENTIFICAT		NEIDENTIFICAT	0000000000000	judet TIMIS, UAT Fârdea, loc. Neidentificata, Cod Postal 999999	976/5292	4049		Lege	act normativ	L7./13.03.1996	PARLAMENTUL ROMANIEI	
COSTACHI		MARIAN-LIVIU	08.05.1970	judet TIMIS, UAT Fârdea, loc. Fârdea, Cod Postal 307165	976/5292	4049			act normativ	L7/13.03.1996	PARLAMENTUL ROMANIEI	si sotia
COSTACHI		REBECA-DOLORES	27.04.1980	judet TIMIS, UAT Fârdea, loc. Fârdea, Cod Postal 307165					act normativ	L7/13.03.1996	PARLAMENTUL ROMANIEI	ca bun comun

3. SARCINI / DEZMEMBRĂMINTE

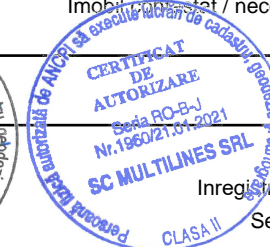
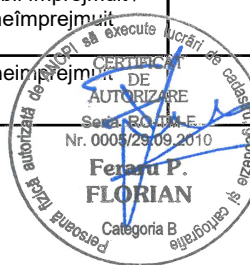
Titular			Data nașterii / CUI	Domiciliu / Sediul	Tipul sarcinii sau al dezmembrămintelor dreptului de proprietate	Cotă parte	Identif. entitate asociată	Act juridic			Valoare ipotecă	Tip monedă
Nume / Denumire	Inițiala tatălui	Prenume						Tip act	Nr. act / data	Emitent		

4. NOTĂRI, PROCESE, INTERDICȚII

Tipul notării	Tip act	Nr. act / data	Emitent	Identificator entitate asociată	Imobil împrejmuit / neîmprejmuit	Imobil contestat / necontestat	Alte observații
Se noteaza posesia tactica in supratata de 976 mp in favoarea lui :	act normativ	L7/13.03.1996	PARLAMENTUL ROMANIEI	4049	neîmprejmuit		

5. OBSERVAȚII

spre publicare



Inregistrare sistematica UAT Fârdea
Sectorul Cadastral nr. 26
Anul realizarii: 2025

REGISTRUL CADASTRAL AL IMOBILELOR

Zonă cooperativizată (Co)

1. DESCRIEREA IMOBILULUI

DATE TEREN											DATE CONSTRUCȚII					
Identificator teren	Adresa imobil	Nr. cadastral	Nr. CF	Suprafața măsurată	Intravilan/ extravilan (I/E)	Nr. top	Nr. tarla	Nr. parcelă	Categorie folosință	Suprafața parcelă	Identif. construcție	Cod grupă destinație	Suprafața construită	Nr. niveluri	Nr. CF	Constr. cu acte (DA/NU)
4050	judet TIMIS, UAT Fârdea, Cod postal 307165	402862	43 Dragsines ti (IE 402862)	3822	E	334/c	-	-	A	3822						

2. PROPRIETATEA / POSESIA

Titularul dreptului / posesiei			Data nașterii / CUI	Domiciliu / Sediul	Cota parte	Identif. entitate asociată	Cotă parte teren UI	Mod de dobândire	Act juridic			Observații privitoare la proprietar
Nume / Denumire	Inițiala tatălui	Prenume							Tip act	Nr. act / data	Emitent	
RUSU		FIRU	02.03.1937	judet TIMIS, UAT Fârdea, loc. Fârdea, Cod Postal 307165	1799/3822	4050		Sucesiune	act notarial	22/22.02.2018	GOLUMBU SORINA MARIA	
RUSU		PORFIR-DORU	9999999999999	judet TIMIS, UAT Fârdea, loc. Fârdea, Cod Postal 307165	539/3822	4050		Sucesiune	act notarial	.22/22.02.2018	GOLUMBU SORINA MARIA	
MICOTA		MARIOARA	9999999999999	judet TIMIS, UAT Fârdea, loc. Fârdea, Cod Postal 307165	539/3822	4050		Sucesiune	act notarial	22/22.02.2018	GOLUMBU SORINA MARIA	
NEIDENTIFICAT		NEIDENTIFICAT	0000000000000	judet TIMIS, UAT Fârdea, loc. Neidentificata, Cod Postal 999999	945/3822	4050		Lege	act normativ	L7./13.03.1996	PARLAMENTUL ROMANIEI	
RUSU		PORFIR-DORU	20.11.1964	judet TIMIS, UAT Fârdea, loc. Fârdea, Cod Postal 307165	945/3822	4050			act normativ	L7/13.03.1996	PARLAMENTUL ROMANIEI	
MICOTA		MARIOARA	27.03.1966	judet TIMIS, UAT Fârdea, loc. Fârdea, Cod Postal 307165					act normativ	L7/13.03.1996	PARLAMENTUL ROMANIEI	


3. SARCINI / DEZMEMBRĂMINTE

Titular			Data nașterii / CUI	Domiciliu / Sediul	Tipul sarcinii sau al dezmembrămintelor dreptului de proprietate	Cotă parte	Identif. entitate asociată	Act juridic			Valoare ipotecă	Tip monedă
Nume / Denumire	Inițiala tatălui	Prenume						Tip act	Nr. act / data	Emitent		

4. NOTĂRI, PROCESE, INTERDICȚII

Tipul notării	Tip act	Nr. act / data	Emitent	Identificator entitate asociată	Imobil împrejmuit / neîmprejmuit	Imobil contestat / necontestat	Alte observații
Se noteaza posesia factica in suprafata de 2744 mp in favoarea lui :	act normativ	L7/13.03.1996	PARLAMENTUL ROMANIEI	4050	neîmprejmuit		

5. OBSERVAȚII



REGISTRUL CADASTRAL AL IMOBILELOR

Zonă cooperativizată (Co)

1. DESCRIEREA IMOBILULUI

DATE TEREN											DATE CONSTRUCȚII					
Identificator teren	Adresa imobil	Nr. cadastral	Nr. CF	Suprafața măsurată	Intravilan/extravilan (I/E)	Nr. top	Nr. tarla	Nr. parcelă	Categorie folosință	Suprafața parcelă	Identif. construcție	Cod grupă destinație	Suprafața construită	Nr. niveluri	Nr. CF	Constr. cu acte (DA/NU)
4051	judet TIMIS, UAT Fârdea, Cod postal 999999	401278	190 Dragsines ti (IE 401278)	2915	E	335/a	-	-	A	2915						

2. PROPRIETATEA / POESIA

Titularul dreptului / posesiei			Data nașterii / CUI	Domiciliu / Sediul	Cota parte	Identif. entitate asociată	Cotă parte teren UI	Mod de dobândire	Act juridic			Observații privitoare la proprietar
Nume / Denumire	Inițiala tatălui	Prenume							Tip act	Nr. act / data	Emitent	
SAVU		IOAN	999999999999999	judet TIMIS, UAT Fârdea, loc. Fârdea, Cod Postal 307165	1439/2915	4051		Sucesiune	act notarial	1000/01.01.1916	-	minor
NEIDENTIFICAT		NEIDENTIFICAT	000000000000000	judet TIMIS, UAT Fârdea, loc. Neidentificata, Cod Postal 999999	1476/2915	4051		Lege	act normativ	L7./13.03.1996	PARLAMENTUL ROMANIEI	
SAVU		CORNELIU	28.06.1945	judet TIMIS, UAT Fârdea, loc. Fârdea, Cod Postal 307165	1476/2915	4051			act normativ	L7/13.03.1996	PARLAMENTUL ROMANIEI	

3. SARCINI / DEZMEMBRĂMINTE



Titular			Data nașterii / CUI	Domiciliu / Sediul	Tipul sarcinii sau al dezmembrămintelor dreptului de proprietate	Cotă parte	Identif. entitate asociată	Act juridic			Valoare ipotecă	Tip monedă
Nume / Denumire	Inițiala tatălui	Prenume						Tip act	Nr. act / data	Emitent		

4. NOTĂRI, PROCESE, INTERDICȚII

Tipul notării	Tip act	Nr. act / data	Emitent	Identificator entitate asociată	Imobil împrejmuit / neîmprejmuit	Imobil contestat / necontestat	Alte observații
Se noteaza posesia factica in favoarea lui :	act normativ	L/13.03.1996	PARLAMENTUL ROMANIEI	4051	neîmprejmuit		

5. OBSERVAȚII

spre publicare



Inregistrare sistematica UAT Fârdea
Sectorul Cadastral nr. 28
Anul realizării: 2025

REGISTRUL CADASTRAL AL IMOBILELOR

Zonă cooperativizată (Co)

1. DESCRIEREA IMOBILULUI

DATE TEREN											DATE CONSTRUCȚII					
Identificator teren	Adresa imobil	Nr. cadastral	Nr. CF	Suprafața măsurată	Intravilan/extravilan (I/E)	Nr. top	Nr. tarla	Nr. parcelă	Categorie folosință	Suprafața parcelă	Identif. construcție	Cod grupă destinație	Suprafața construită	Nr. niveluri	Nr. CF	Constr. cu acte (DA/NU)
4052	judet TIMIS, UAT Fârdea, Cod postal 307165	402677	180 Dragsines ti (IE 402677)	5755	E	459/365-366	-	-	A	5755						

2. PROPRIETATEA / POSESIA

Titularul dreptului / posesiei			Data nașterii / CUI	Domiciliu / Sediul	Cota parte	Identif. entitate asociată	Cotă parte teren UI	Mod de dobândire	Act juridic			Observații privitoare la proprietar
Nume / Denumire	Inițiala tatălui	Prenume							Tip act	Nr. act / data	Emitent	
IZGAREAN		DOMNICA ILEANA	21.08.1960	judet TIMIS, UAT Fârdea, loc. Fârdea, Cod Postal 307165	1/1	4052		Sucesiune	act notarial	26/11.03.2004	NP Golumbu Sorina Maria	

3. SARCINI / DEZMEMBRĂMINTE


Titular			Data nașterii / CUI	Domiciliu / Sediul	Tipul sarcinii sau al dezmembrămintelor dreptului de proprietate	Cotă parte	Identif. entitate asociată	Act juridic			Valoare ipotecă	Tip monedă
Nume / Denumire	Inițiala tatălui	Prenume						Tip act	Nr. act / data	Emitent		

4. NOTĂRI, PROCESE, INTERDICȚII

Tipul notării	Tip act	Nr. act / data	Emitent	Identificator entitate asociată	Imobil împrejmuit / neîmprejmuit	Imobil supus / necontestat	Alte observații
					neîmprejmuit		

spre publicare

5. OBSERVAȚII



Registrare sistematica UAT Fârdea
Sectorul Cadastral nr. 26
Anul realizarii: 2025

REGISTRUL CADASTRAL AL IMOBILELOR

Zonă cooperativizată (Co)

1. DESCRIEREA IMOBILULUI

DATE TEREN											DATE CONSTRUCȚII					
Identificator teren	Adresa imobil	Nr. cadastral	Nr. CF	Suprafața măsurată	Intravilan/extravilan (I/E)	Nr. top	Nr. tarla	Nr. parcelă	Categorie folosință	Suprafața parcelă	Identif. construcție	Cod grupă destinație	Suprafața construită	Nr. niveluri	Nr. CF	Constr. cu acte (DA/NU)
4053	judet TIMIS, UAT Fârdea, Cod postal 307165	401591	166 Dragsines ti (IE 401591)	5755	E	399-400/ a Dragsines ti	-	-	A	5755						

2. PROPRIETATEA / POSESIA

Titularul dreptului / posesiei			Data nașterii / CUI	Domiciliu / Sediul	Cota parte	Identif. entitate asociată	Cotă parte teren UI	Mod de dobândire	Act juridic			Observații privitoare la proprietar
Nume / Denumire	Inițiala tatălui	Prenume							Tip act	Nr. act / data	Emitent	
DANILONI		MARCEL-NICOLAE	14.03.1993	judet TIMIS, UAT Fârdea, loc. Fârdea, Cod Postal 307165	1/1	4053		Conventie	act notarial	383/11.05.2011	BNP NEAGU IOAN	necasatorit

3. SARCINI / DEZMEMBRĂMINTE


Titular			Data nașterii / CUI	Domiciliu / Sediul	Tipul sarcinii sau al dezmembrămintelor dreptului de proprietate	Cotă parte	Identif. entitate asociată	Act juridic			Valoare ipotecă	Tip monedă
Nume / Denumire	Inițiala tatălui	Prenume						Tip act	Nr. act / data	Emitent		

4. NOTĂRI, PROCESE, INTERDICȚII

Tipul notării	Tip act	Nr. act / data	Emitent	Identificator entitate asociată	Imobil împrejmuit / neîmprejmuit	Imobil supus / necontestat	Alte observații
					neîmprejmuit		

spre publicare

5. OBSERVAȚII



Registrare sistematica UAT Fârdea
Sectorul Cadastral nr. 26
Anul realizarii: 2025

REGISTRUL CADASTRAL AL IMOBILELOR

Zonă cooperativizată (Co)

1. DESCRIEREA IMOBILULUI

DATE TEREN											DATE CONSTRUCȚII					
Identificator teren	Adresa imobil	Nr. cadastral	Nr. CF	Suprafața măsurată	Intravilan/extravilan (I/E)	Nr. top	Nr. tarla	Nr. parcelă	Categorie folosință	Suprafața parcelă	Identif. construcție	Cod grupă destinație	Suprafața construită	Nr. niveluri	Nr. CF	Constr. cu acte (DA/NU)
4054	judet TIMIS, UAT Fârdea, Cod postal 307165	406695	13 Dragsines ti (IE 406695)	5755	E	399-400/b	-	-	P	5755						

2. PROPRIETATEA / POESIA

Titularul dreptului / posesiei			Data nașterii / CUI	Domiciliu / Sediul	Cota parte	Identif. entitate asociată	Cotă parte teren UI	Mod de dobândire	Act juridic			Observații privitoare la proprietar
Nume / Denumire	Inițiala tatălui	Prenume							Tip act	Nr. act / data	Emitent	
DANILONI		ANNA	9999999999999	judet TIMIS, UAT Fârdea, loc. Fârdea, Cod Postal 307165	2877/5755	4054		Conventie	act notarial	FN/01.01.1916	-	
SIMONESCU		IOAN	9999999999999	judet TIMIS, UAT Fârdea, loc. Fârdea, Cod Postal 307165	2878/5755	4054		Conventie	act notarial	FN/12.06.1920	-	
DANILONI		CĂLIN RĂZVAN CONSTANTIN	26.09.1988	judet TIMIS, UAT Fârdea, loc. Fârdea, Cod Postal 307165	2878/5755	4054			act normativ	L7/13.03.1996	PARLAMENTUL ROMANIEI	

3. SARCINI / DEZMEMBRĂMINTE

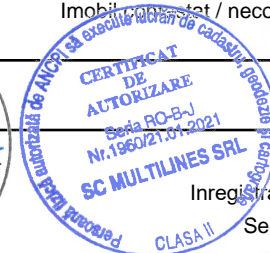

Titular			Data nașterii / CUI	Domiciliu / Sediul	Tipul sarcinii sau al dezmembrămintelor dreptului de proprietate	Cotă parte	Identif. entitate asociată	Act juridic			Valoare ipotecă	Tip monedă
Nume / Denumire	Inițiala tatălui	Prenume						Tip act	Nr. act / data	Emitent		

4. NOTĂRI, PROCESE, INTERDICȚII

Tipul notării	Tip act	Nr. act / data	Emitent	Identificator entitate asociată	Imobil împrejmuit / neîmprejmuit	Imobil contestat / necontestat	Alte observații
Se noteaza posesia factica in favoarea lui :	act normativ	L/13.03.1996	PARLAMENTUL ROMANIEI	4054	neîmprejmuit		

5. OBSERVAȚII

spre publicare



Inregistrare sistematica UAT Fârdea
Sectorul Cadastral nr. 26
Anul realizarii: 2025

REGISTRUL CADASTRAL AL IMOBILELOR

Zonă cooperativizată (Co)

1. DESCRIEREA IMOBILULUI

DATE TEREN											DATE CONSTRUCȚII					
Identificator teren	Adresa imobil	Nr. cadastral	Nr. CF	Suprafața măsurată	Intravilan/extravilan (I/E)	Nr. top	Nr. tarla	Nr. parcelă	Categorie folosință	Suprafața parcelă	Identif. construcție	Cod grupă destinație	Suprafața construită	Nr. niveluri	Nr. CF	Constr. cu acte (DA/NU)
4055	judet TIMIS, UAT Fârdea, Cod postal 307165	401590	187 Dragsines ti (IE 401590)	11510	E	345	-	-	A	11510						

2. PROPRIETATEA / POSESIA

Titularul dreptului / posesiei			Data nașterii / CUI	Domiciliu / Sediul	Cota parte	Identif. entitate asociată	Cotă parte teren UI	Mod de dobândire	Act juridic			Observații privitoare la proprietar
Nume / Denumire	Inițiala tatălui	Prenume							Tip act	Nr. act / data	Emitent	
DANILONI		MARCEL-NICOLAE	14.03.1993	judet TIMIS, UAT Fârdea, loc. Fârdea, Cod Postal 307165	1/1	4055		Conventie	act notarial	542/06.07.2011	BNP NEAGU IOAN	necasatorit

3. SARCINI / DEZMEMBRĂMINTE


Titular			Data nașterii / CUI	Domiciliu / Sediul	Tipul sarcinii sau al dezmembrămintelor dreptului de proprietate	Cotă parte	Identif. entitate asociată	Act juridic			Valoare ipotecă	Tip monedă
Nume / Denumire	Inițiala tatălui	Prenume						Tip act	Nr. act / data	Emitent		

4. NOTĂRI, PROCESE, INTERDICȚII

Tipul notării	Tip act	Nr. act / data	Emitent	Identificator entitate asociată	Imobil împrejmuit / neîmprejmuit	Imobil suprasăcit / necontestat	Alte observații
					neîmprejmuit		

spre publicare


5. OBSERVAȚII



Registrare sistematică UAT Fârdea
Sectorul Cadastral nr. 26
Anul realizării: 2025

Se noteaza posesia factica in favoarea lui : se noteaza dreptul de intretinere, in favoarea lui:	act normativ act notarial	L/713.03. 1996 contractul e de	PARLAMENTUL ROMANIFI -	4056 4056	neimprejm		
--	------------------------------	---	------------------------------	--------------	-----------	--	--

spre publicare



Inregistrare sistematica UAT Fârdea
Sectorul Cadastral nr. 26
Anul realizarii: 2025

REGISTRUL CADASTRAL AL IMOBILELOR

Zonă cooperativizată (Co)

1. DESCRIEREA IMOBILULUI

DATE TEREN											DATE CONSTRUCȚII					
Identificator teren	Adresa imobil	Nr. cadastral	Nr. CF	Suprafața măsurată	Intravilan/extravilan (I/E)	Nr. top	Nr. tarla	Nr. parcelă	Categorie folosință	Suprafața parcelă	Identif. construcție	Cod grupă destinație	Suprafața construită	Nr. niveluri	Nr. CF	Constr. cu acte (DA/NU)
4057	judet TIMIS, UAT Fârdea, Cod postal 307165		39 Dragsines ti	2158	E	331	-	-	A	2158						

2. PROPRIETATEA / POSESIA

Titularul dreptului / posesiei			Data nașterii / CUI	Domiciliu / Sediul	Cota parte	Identif. entitate asociată	Cotă parte teren UI	Mod de dobândire	Act juridic			Observații privitoare la proprietar
Nume / Denumire	Inițiala tatălui	Prenume							Tip act	Nr. act / data	Emitent	
GAȘPAR		IULIUS	9999999999999	judet TIMIS, UAT Fârdea, loc. Fârdea, Cod Postal 307165	1/1	4057		Conventie	act notarial	227 si 23/19.03.1934	Notarul public Faget	
GAȘPAR		MIHAI	20.12.1967	judet TIMIS, UAT Fârdea, loc. Fârdea, Cod Postal 307165	1/1	4057			act normativ	L7/13.03.1996	PARLAMENTUL ROMANIEI	si sotia
GAȘPAR		FLOAREA	25.04.1975	judet TIMIS, UAT Fârdea, loc. Fârdea, Cod Postal 307165					act normativ	L7/13.03.1996	PARLAMENTUL ROMANIEI	

3. SARCINI / DEZMEMBRĂMINTE



Titular			Data nașterii / CUI	Domiciliu / Sediul	Tipul sarcinii sau al dezmembrămintelor dreptului de proprietate	Cotă parte	Identif. entitate asociată	Act juridic			Valoare ipotecă	Tip monedă
Nume / Denumire	Inițiala tatălui	Prenume						Tip act	Nr. act / data	Emitent		

4. NOTĂRI, PROCESE, INTERDICȚII

Tipul notării	Tip act	Nr. act / data	Emitent	Identificator entitate asociată	Imobil împrejmuit / neîmprejmuit	Imobil contestat / necontestat	Alte observații
Se noteaza posesia factica in favoarea lui :	act normativ	L/13.03.1996	PARLAMENTUL ROMANIEI	4057	neîmprejmuit		

5. OBSERVAȚII

spre publicare



Inregistrare sistematica UAT Fârdea
Sectorul Cadastral nr. 26
Anul realizarii: 2025

REGISTRUL CADASTRAL AL IMOBILELOR

Zonă cooperativizată (Co)

1. DESCRIEREA IMOBILULUI

DATE TEREN											DATE CONSTRUCȚII					
Identificator teren	Adresa imobil	Nr. cadastral	Nr. CF	Suprafața măsurată	Intravilan/extravilan (I/E)	Nr. top	Nr. tarla	Nr. parcelă	Categorie folosință	Suprafața parcelă	Identif. construcție	Cod grupă destinație	Suprafața construită	Nr. niveluri	Nr. CF	Constr. cu acte (DA/NU)
4058	judet TIMIS, UAT Fârdea, Cod postal 307165	400297	27 Dragsines ti (IE 400297)	11428	E	423-424	-	-	F	11428						

2. PROPRIETATEA / POSESIA

Titularul dreptului / posesiei			Data nașterii / CUI	Domiciliu / Sediul	Cota parte	Identif. entitate asociată	Cotă parte teren UI	Mod de dobândire	Act juridic			Observații privitoare la proprietar
Nume / Denumire	Inițiala tatălui	Prenume							Tip act	Nr. act / data	Emitent	
CRACIUNESCU		ALINA-CLAUDIA	02.06.1977	judet TIMIS, UAT Fârdea, loc. Fârdea, Cod Postal 307165	1/1	4058		Conventie	act notarial	954/05.11.2009	BNP NEAGU IOAN	casatorita

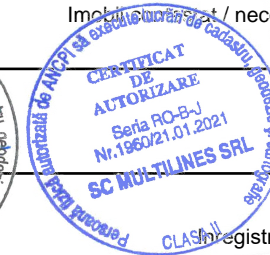

3. SARCINI / DEZMEMBRĂMINTE

Titular			Data nașterii / CUI	Domiciliu / Sediul	Tipul sarcinii sau al dezmembrămintelor dreptului de proprietate	Cotă parte	Identif. entitate asociată	Act juridic			Valoare ipotecă	Tip monedă
Nume / Denumire	Inițiala tatălui	Prenume						Tip act	Nr. act / data	Emitent		

4. NOTĂRI, PROCESE, INTERDICȚII

4. NOTĂRI, PROCESE, INTERDICȚII				5. OBSERVAȚII			
Tipul notării	Tip act	Nr. act / data	Emitent	Identificator entitate asociată	Imobil împrejmuit / neîmprejmuit	Imobil supus / necontestat	Alte observații
					neîmprejmuit		

spre publicare



Inregistrare sistematica UAT Fârdea
Sectorul Cadastral nr. 26
Anul realizarii: 2025

REGISTRUL CADASTRAL AL IMOBILELOR

Zonă cooperativizată (Co)

1. DESCRIEREA IMOBILULUI

DATE TEREN											DATE CONSTRUCȚII					
Identificator teren	Adresa imobil	Nr. cadastral	Nr. CF	Suprafața măsurată	Intravilan/ extravilan (I/E)	Nr. top	Nr. tarla	Nr. parcelă	Categorie folosință	Suprafața parcelă	Identif. construcție	Cod grupă destinație	Suprafața construită	Nr. niveluri	Nr. CF	Constr. cu acte (DA/NU)
4059	judet TIMIS, UAT Fârdea, Cod postal 999999	401739	32 Dragsines ti (IE 401739)	11510	E	324	-	-	A	11510						

2. PROPRIETATEA / POESIA

Titularul dreptului / posesiei			Data nașterii / CUI	Domiciliu / Sediul	Cota parte	Identif. entitate asociată	Cotă parte teren UI	Mod de dobândire	Act juridic			Observații privitoare la proprietar
Nume / Denumire	Inițiala tatălui	Prenume							Tip act	Nr. act / data	Emitent	
COVACI		BUMBA SIMION	9999999999999	judet TIMIS, UAT Fârdea, loc. Fârdea, Cod Postal 307165	4316/11510	4059		Sucesiune	act notarial	G.697/01.01.1940	Judecatoria rurala Faget	
COVACI		DORIN	9999999999999	judet TIMIS, UAT Fârdea, loc. Fârdea, Cod Postal 307165	1439/11510	4059		Sucesiune	act notarial	109/01.01.1971	Notariatul de Stat Local Lugoj	
LAZAR		IONEL	9999999999999	judet TIMIS, UAT Fârdea, loc. Fârdea, Cod Postal 307165	5755/11510	4059		Sucesiune	act notarial	4/27.01.2012	BNP GOLUMBU SORINA MARIA	
LAZĂR		IONEL	20.10.1952	judet TIMIS, UAT Fârdea, loc. Fârdea, Cod Postal 307165	5755/11510	4059			act normativ	L7/13.03.1996	PARLAMENTUL ROMANIEI	


3. SARCINI / DEZMEMBRĂMINTE

Titular			Data nașterii / CUI	Domiciliu / Sediul	Tipul sarcinii sau al dezmembrămintelor dreptului de proprietate	Cotă parte	Identif. entitate asociată	Act juridic			Valoare ipotecă	Tip monedă
Nume / Denumire	Inițiala tatălui	Prenume						Tip act	Nr. act / data	Emitent		

4. NOTĂRI, PROCESE, INTERDICȚII

Tipul notării	Tip act	Nr. act / data	Emitent	Identificator entitate asociată	Imobil împrejmuit / neîmprejmuit	Imobil contestat / necontestat	Alte observații
Se noteaza posesia factica in suprafata de 5755 mp in favoarea lui :	act normativ	L7/13.03.1996	PARLAMENTUL ROMANIEI	4059	neîmprejmuit		

5. OBSERVAȚII



spre publicare

Inregistrare sistematica UAT Fârdea
Sectorul Cadastral nr. 26
Anul realizarii: 2025

REGISTRUL CADASTRAL AL IMOBILELOR

Zonă cooperativizată (Co)

1. DESCRIEREA IMOBILULUI

DATE TEREN											DATE CONSTRUCȚII					
Identificator teren	Adresa imobil	Nr. cadastral	Nr. CF	Suprafața măsurată	Intravilan/extravilan (I/E)	Nr. top	Nr. tarla	Nr. parcelă	Categorie folosință	Suprafața parcelă	Identif. construcție	Cod grupă destinație	Suprafața construită	Nr. niveluri	Nr. CF	Constr. cu acte (DA/NU)
4060	judet TIMIS, UAT Fârdea, Cod postal 307165	402003	168 Dragsines ti (IE 402003)	11083	E	332	-	-	A	11083						

2. PROPRIETATEA / POSESIA

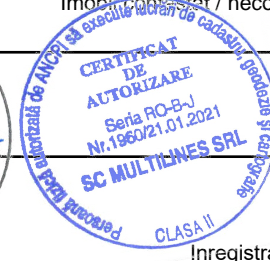

Titularul dreptului / posesiei			Data nașterii / CUI	Domiciliu / Sediul	Cota parte	Identif. entitate asociată	Cotă parte teren UI	Mod de dobândire	Act juridic			Observații privitoare la proprietar
Nume / Denumire	Inițiala tatălui	Prenume							Tip act	Nr. act / data	Emitent	
RADULESCU		CARMEN-ADELA	9999999999999	judet TIMIS, UAT Fârdea, loc. Fârdea, Cod Postal 307165	11/13	4060		Conventie	act notarial	386/23.11.2005	BNP Golumbu Sorina Maria	necasatorita
RADULESCU		CARMEN-ADELA	9999999999999	judet TIMIS, UAT Fârdea, loc. Fârdea, Cod Postal 307165	2/13	4060		Conventie	act notarial	1939/18.11.2008	BNP Neagu Ioan	necasatorita

3. SARCINI / DEZMEMBRĂMINTE

Titular			Data nașterii / CUI	Domiciliu / Sediul	Tipul sarcinii sau al dezmembrămintelor dreptului de proprietate	Cotă parte	Identif. entitate asociată	Act juridic			Valoare ipotecă	Tip monedă
Nume / Denumire	Inițiala tatălui	Prenume						Tip act	Nr. act / data	Emitent		

4. NOTĂRI, PROCESE, INTERDICȚII

Tipul notării	Tip act	Nr. act / data	Emitent	Identificator entitate asociată	Imobil împrejmuit / neîmprejmuit	Imobil contestat / necontestat	Alte observații
					neîmprejmuit		



spre publicare

Înregistrare sistematică UAT Fârdea

Sectorul Cadastral nr. 26

Anul realizării: 2025

REGISTRUL CADASTRAL AL IMOBILELOR

Zonă cooperativizată (Co)

1. DESCRIEREA IMOBILULUI

DATE TEREN											DATE CONSTRUCȚII					
Identificator teren	Adresa imobil	Nr. cadastral	Nr. CF	Suprafața măsurată	Intravilan/extravilan (I/E)	Nr. top	Nr. tarla	Nr. parcelă	Categorie folosință	Suprafața parcelă	Identif. construcție	Cod grupă destinație	Suprafața construită	Nr. niveluri	Nr. CF	Constr. cu acte (DA/NU)
4061	judet TIMIS, UAT Fârdea, Cod postal 307165	401997	8 Dragsines ti (IE 401997)	11510	E	350-351	-	-	A	11510						

2. PROPRIETATEA / POSESIA

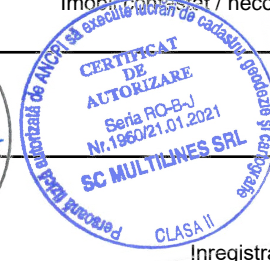

Titularul dreptului / posesiei			Data nașterii / CUI	Domiciliu / Sediul	Cota parte	Identif. entitate asociată	Cotă parte teren UI	Mod de dobândire	Act juridic			Observații privitoare la proprietar
Nume / Denumire	Inițiala tatălui	Prenume							Tip act	Nr. act / data	Emitent	
RADULESCU		CARMEN-ADELA	999999999999999	judet TIMIS, UAT Fârdea, loc. Fârdea, Cod Postal 307165	8632/115 10	4061		Conventie	act notarial	386/23.11.20 05	BNP Golumbu Sorina Maria	necasatorita
RADULESCU		CARMEN-ADELA	999999999999999	judet TIMIS, UAT Fârdea, loc. Fârdea, Cod Postal 307165	2878/115 10	4061		Conventie	actiune in instanta	1977/28.11.2 008	BNP Neagu Ioan	necasatorita

3. SARCINI / DEZMEMBRĂMINTE

Titular			Data nașterii / CUI	Domiciliu / Sediul	Tipul sarcinii sau al dezmembrămintelor dreptului de proprietate	Cotă parte	Identif. entitate asociată	Act juridic			Valoare ipotecă	Tip monedă
Nume / Denumire	Inițiala tatălui	Prenume						Tip act	Nr. act / data	Emitent		

4. NOTĂRI, PROCESE, INTERDICȚII

Tipul notării	Tip act	Nr. act / data	Emitent	Identificator entitate asociată	Imobil împrejmuit / neîmprejmuit	Imobil contestat / necontestat	Alte observații
					neîmprejmuit		



spre publicare

Înregistrare sistematică UAT Fârdea

Sectorul Cadastral nr. 26

Anul realizării: 2025

REGISTRUL CADASTRAL AL IMOBILELOR

Zonă cooperativizată (Co)

1. DESCRIEREA IMOBILULUI

DATE TEREN											DATE CONSTRUCȚII					
Identificator teren	Adresa imobil	Nr. cadastral	Nr. CF	Suprafața măsurată	Intravilan/extravilan (I/E)	Nr. top	Nr. tarla	Nr. parcelă	Categorie folosință	Suprafața parcelă	Identif. construcție	Cod grupă destinație	Suprafața construită	Nr. niveluri	Nr. CF	Constr. cu acte (DA/NU)
4062	judet TIMIS, UAT Fârdea, Cod postal 999999	405666	155 Dragsines ti (IE 405666)	5755	E	354-355	-	-	A	5755						

2. PROPRIETATEA / POSESIA

Titularul dreptului / posesiei			Data nașterii / CUI	Domiciliu / Sediul	Cota parte	Identif. entitate asociată	Cotă parte teren UI	Mod de dobândire	Act juridic			Observații privitoare la proprietar
Nume / Denumire	Inițiala tatălui	Prenume							Tip act	Nr. act / data	Emitent	
MURARI		MARIA	25.05.1955	judet TIMIS, UAT Fârdea, loc. Fârdea, Cod Postal 307165	2877/5755	4062		Sucesiune	act notarial	CM S nr.15/02.02.2022	NEAGU IOAN	
MURAR		ANA	9999999999999999	judet TIMIS, UAT Fârdea, loc. Fârdea, Cod Postal 307165	2878/5755	4062		Convenție	act notarial	269/03.04.1918	-	nasc. Gavriloni
MURARI		MARIA	25.05.1955	judet TIMIS, UAT Fârdea, loc. Fârdea, Cod Postal 307165	2878/5755	4062			act normativ	L7/13.03.1996	PARLAMENTUL ROMANIEI	

3. SARCINI / DEZMEMBRĂMINTE

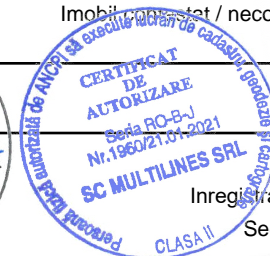

Titular			Data nașterii / CUI	Domiciliu / Sediul	Tipul sarcinii sau al dezmembrămintelor dreptului de proprietate	Cotă parte	Identif. entitate asociată	Act juridic			Valoare ipotecă	Tip monedă
Nume / Denumire	Inițiala tatălui	Prenume						Tip act	Nr. act / data	Emitent		

4. NOTĂRI, PROCESE, INTERDICȚII

Tipul notării	Tip act	Nr. act / data	Emitent	Identificator entitate asociată	Imobil împrejmuit / neîmprejmuit	Imobil contestat / necontestat	Alte observații
Se noteaza posesia tactica in supratata de 2878 mp	act normativ	L/13.03.1996	PARLAMENTUL ROMANIEI	4062	neîmprejmuit		

5. OBSERVAȚII

spre publicare



Inregistrare sistematica UAT Fârdea
Sectorul Cadastral nr. 26
Anul realizarii: 2025

REGISTRUL CADASTRAL AL IMOBILELOR

Zonă cooperativizată (Co)

1. DESCRIEREA IMOBILULUI

DATE TEREN											DATE CONSTRUCȚII					
Identificator teren	Adresa imobil	Nr. cadastral	Nr. CF	Suprafața măsurată	Intravilan/extravilan (I/E)	Nr. top	Nr. tarla	Nr. parcelă	Categorie folosință	Suprafața parcelă	Identif. construcție	Cod grupă destinație	Suprafața construită	Nr. niveluri	Nr. CF	Constr. cu acte (DA/NU)
4063	judet TIMIS, UAT Fârdea, Cod postal 307165	404560	31 Dragsines ti (IE 404560)	7925	E	343-344	-	-	A	7925						

2. PROPRIETATEA / POSESIA

Titularul dreptului / posesiei			Data nașterii / CUI	Domiciliu / Sediul	Cota parte	Identif. entitate asociată	Cotă parte teren UI	Mod de dobândire	Act juridic			Observații privitoare la proprietar
Nume / Denumire	Inițiala tatălui	Prenume							Tip act	Nr. act / data	Emitent	
DRAGOESCU		ANA	9999999999999	judet TIMIS, UAT Fârdea, loc. Fârdea, Cod Postal 307165	1/1	4063		Conventie	act notarial	FN/14.04.1908	-	

3. SARCINI / DEZMEMBRĂMINTE


Titular			Data nașterii / CUI	Domiciliu / Sediul	Tipul sarcinii sau al dezmembrămintelor dreptului de proprietate	Cotă parte	Identif. entitate asociată	Act juridic			Valoare ipotecă	Tip monedă
Nume / Denumire	Inițiala tatălui	Prenume						Tip act	Nr. act / data	Emitent		

4. NOTĂRI, PROCESE, INTERDICȚII

Tipul notării	Tip act	Nr. act / data	Emitent	Identificator entitate asociată	Imobil împrejmuit / neîmprejmuit	Imobil supus / necontestat	Alte observații
					neîmprejmuit		

spre publicare

5. OBSERVAȚII



Inregistrare sistematica UAT Fârdea
Sectorul Cadastral nr. 26
Anul realizarii: 2025

REGISTRUL CADASTRAL AL IMOBILELOR

Zonă cooperativizată (Co)

1. DESCRIEREA IMOBILULUI

DATE TEREN											DATE CONSTRUCȚII					
Identificator teren	Adresa imobil	Nr. cadastral	Nr. CF	Suprafața măsurată	Intravilan/extravilan (I/E)	Nr. top	Nr. tarla	Nr. parcelă	Categorie folosință	Suprafața parcelă	Identif. construcție	Cod grupă destinație	Suprafața construită	Nr. niveluri	Nr. CF	Constr. cu acte (DA/NU)
4064	judet TIMIS, UAT Fârdea, Cod postal 307165	402463	10 Dragsines ti (IE 402463)	11510	E	314 Dragsines ti	-	-	A	11510						

2. PROPRIETATEA / POSESIA

Titularul dreptului / posesiei			Data nașterii / CUI	Domiciliu / Sediul	Cota parte	Identif. entitate asociată	Cotă parte teren UI	Mod de dobândire	Act juridic			Observații privitoare la proprietar
Nume / Denumire	Inițiala tatălui	Prenume							Tip act	Nr. act / data	Emitent	
LĂZĂRESCU		EMIL-CORIOLAN	9999999999999	judet TIMIS, UAT Fârdea, loc. Fârdea, Cod Postal 307165	5755/11510	4064		Sucesiune	act notarial	123/01.01.2005	NP Neagu Ioan	
PETRESCU		LAURENȚIU-NELUTU	9999999999999	judet TIMIS, UAT Fârdea, loc. Fârdea, Cod Postal 307165	5755/11510	4064		Convenție	act notarial	438/27.03.2008	NP Neagu Ioan	necasatorit
LĂZĂRESCU		EMIL-CORIOLAN	04.07.1954	judet TIMIS, UAT Fârdea, loc. Fârdea, Cod Postal 307165	5755/11510	4064			act normativ	L7/13.03.1996	PARLAMENTUL ROMANIEI	


3. SARCINI / DEZMEMBRĂMINTE

Titular			Data nașterii / CUI	Domiciliu / Sediul	Tipul sarcinii sau al dezmembrămintelor dreptului de proprietate	Cotă parte	Identif. entitate asociată	Act juridic			Valoare ipotecă	Tip monedă
Nume / Denumire	Inițiala tatălui	Prenume						Tip act	Nr. act / data	Emitent		
VERNIC		FIMIA	9999999999999	judet TIMIS, UAT Fârdea, loc. Fârdea, Cod Postal 307165	UZUFRUCT VIAGER	755/1151	4064		act notarial	FN/03/02/1911	-	

4. NOTĂRI, PROCESE, INTERDICȚII

Tipul notării	Tip act	Nr. act / data	Emitent	Identificator entitate asociată	Imobil împrejmuit / neîmprejmuit	Imobil contestat / necontestat	Alte observații
Se noteaza posesia factica in suprafata de 5755 mp in favoarea lui :	act normativ	L7/13.03.1996	PARLAMENTUL ROMANIEI	4064	neîmprejmuit		

5. OBSERVAȚII



spre publicare

Inregistrare sistematica UAT Fârdea
Sectorul Cadastral nr. 26
Anul realizarii: 2025

REGISTRUL CADASTRAL AL IMOBILELOR

Zonă cooperativizată (Co)

1. DESCRIEREA IMOBILULUI

DATE TEREN											DATE CONSTRUCȚII					
Identificator teren	Adresa imobil	Nr. cadastral	Nr. CF	Suprafața măsurată	Intravilan/extravilan (I/E)	Nr. top	Nr. tarla	Nr. parcelă	Categorie folosință	Suprafața parcelă	Identif. construcție	Cod grupă destinație	Suprafața construită	Nr. niveluri	Nr. CF	Constr. cu acte (DA/NU)
4065	judet TIMIS, UAT Fârdea, Cod postal 999999	400134	38 Dragsines ti (IE 400134)	5755	E	374-375	-	-	A	5755						

2. PROPRIETATEA / POSESIA

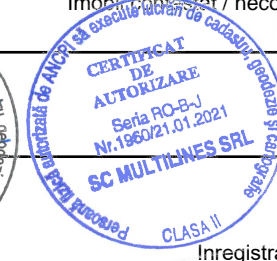

Titularul dreptului / posesiei			Data nașterii / CUI	Domiciliu / Sediul	Cota parte	Identif. entitate asociată	Cotă parte teren UI	Mod de dobândire	Act juridic			Observații privitoare la proprietar
Nume / Denumire	Inițiala tatălui	Prenume							Tip act	Nr. act / data	Emitent	
IZGARIAN		DOINEL	07.06.1972	judet TIMIS, UAT Fârdea, loc. Fârdea, Cod Postal 307165	1/1	4065		Conventie	act notarial	424/26.05.2011	BNP NEAGU IOAN	si sotia
IZGARIAN		DORINA	27.07.1981	judet TIMIS, UAT Fârdea, loc. Fârdea, Cod Postal 307165				Conventie	act notarial	424/26.05.2011	BNP NEAGU IOAN	

3. SARCINI / DEZMEMBRĂMINTE

Titular			Data nașterii / CUI	Domiciliu / Sediul	Tipul sarcinii sau al dezmembrămintelor dreptului de proprietate	Cotă parte	Identif. entitate asociată	Act juridic			Valoare ipotecă	Tip monedă
Nume / Denumire	Inițiala tatălui	Prenume						Tip act	Nr. act / data	Emitent		

4. NOTĂRI, PROCESE, INTERDICȚII

Tipul notării	Tip act	Nr. act / data	Emitent	Identificator entitate asociată	Imobil împrejmuit / neîmprejmuit	Imobil contestat / necontestat	Alte observații
					neîmprejmuit		



spre publicare

Înregistrare sistematică UAT Fârdea

Sectorul Cadastral nr. 26

Anul realizării: 2025

REGISTRUL CADASTRAL AL IMOBILELOR

Zonă cooperativizată (Co)

1. DESCRIEREA IMOBILULUI

DATE TEREN											DATE CONSTRUCȚII					
Identificator teren	Adresa imobil	Nr. cadastral	Nr. CF	Suprafața măsurată	Intravilan/extravilan (I/E)	Nr. top	Nr. tarla	Nr. parcelă	Categorie folosință	Suprafața parcelă	Identif. construcție	Cod grupă destinație	Suprafața construită	Nr. niveluri	Nr. CF	Constr. cu acte (DA/NU)
4066	judet TIMIS, UAT Fârdea, Cod postal 999999	400132	38 Dragsines ti (IE 400132)	2158	E	330	-	-	F	2158						

2. PROPRIETATEA / POSESIA

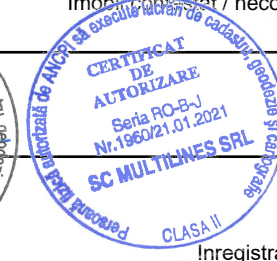

Titularul dreptului / posesiei			Data nașterii / CUI	Domiciliu / Sediul	Cota parte	Identif. entitate asociată	Cotă parte teren UI	Mod de dobândire	Act juridic			Observații privitoare la proprietar
Nume / Denumire	Inițiala tatălui	Prenume							Tip act	Nr. act / data	Emitent	
IZGARIAN		DOINEL	07.06.1972	judet TIMIS, UAT Fârdea, loc. Fârdea, Cod Postal 307165	1/1	4066		Conventie	act notarial	424/26.05.2011	BNP NEAGU IOAN	si sotia
IZGARIAN		DORINA	27.07.1981	judet TIMIS, UAT Fârdea, loc. Fârdea, Cod Postal 307165				Conventie	act notarial	424/26.05.2011	BNP NEAGU IOAN	

3. SARCINI / DEZMEMBRĂMINTE

Titular			Data nașterii / CUI	Domiciliu / Sediul	Tipul sarcinii sau al dezmembrămintelor dreptului de proprietate	Cotă parte	Identif. entitate asociată	Act juridic			Valoare ipotecă	Tip monedă
Nume / Denumire	Inițiala tatălui	Prenume						Tip act	Nr. act / data	Emitent		

4. NOTĂRI, PROCESE, INTERDICȚII

Tipul notării	Tip act	Nr. act / data	Emitent	Identificator entitate asociată	Imobil împrejmuit / neîmprejmuit	Imobil contestat / necontestat	Alte observații
					neîmprejmuit		



spre publicare

Înregistrare sistematică UAT Fârdea

Sectorul Cadastral nr. 26

Anul realizării: 2025

REGISTRUL CADASTRAL AL IMOBILELOR

Zonă cooperativizată (Co)

1. DESCRIEREA IMOBILULUI

DATE TEREN											DATE CONSTRUCȚII					
Identificator teren	Adresa imobil	Nr. cadastral	Nr. CF	Suprafața măsurată	Intravilan/extravilan (I/E)	Nr. top	Nr. tarla	Nr. parcelă	Categorie folosință	Suprafața parcelă	Identif. construcție	Cod grupă destinație	Suprafața construită	Nr. niveluri	Nr. CF	Constr. cu acte (DA/NU)
4067	judet TIMIS, UAT Fârdea, Cod postal 307165		63 Dragsines ti	3459	E	336-337/b	-	-	A	3459						

2. PROPRIETATEA / POSESIA

Titularul dreptului / posesiei			Data nașterii / CUI	Domiciliu / Sediul	Cota parte	Identif. entitate asociată	Cotă parte teren UI	Mod de dobândire	Act juridic			Observații privitoare la proprietar
Nume / Denumire	Inițiala tatălui	Prenume							Tip act	Nr. act / data	Emitent	
MIHOC		VERONICA	9999999999999	judet TIMIS, UAT Fârdea, loc. Fârdea, Cod Postal 307165	3/4	4067		Sucesiune	act notarial	204/08.10.1962	Notarul de stat Faget	
MIHOC		VERONICA	9999999999999	judet TIMIS, UAT Fârdea, loc. Fârdea, Cod Postal 307165	1/4	4067		Sucesiune	act notarial	4/01.01.2006	BNP Neagu Ioan	
IONESCU		FLORICA-LEȚIȚIA	12.07.1946	judet TIMIS, UAT Fârdea, loc. Fârdea, Cod Postal 307165	1/4	4067			act normativ	L7/13.03.1996	PARLAMENTUL ROMANIEI	

3. SARCINI / DEZMEMBRĂMINTE



Titular			Data nașterii / CUI	Domiciliu / Sediul	Tipul sarcinii sau al dezmembrămintelor dreptului de proprietate	Cotă parte	Identif. entitate asociată	Act juridic			Valoare ipotecă	Tip monedă
Nume / Denumire	Inițiala tatălui	Prenume						Tip act	Nr. act / data	Emitent		

4. NOTĂRI, PROCESE, INTERDICȚII

Tipul notării	Tip act	Nr. act / data	Emitent	Identificator entitate asociată	Imobil împrejmuit / neîmprejmuit	Imobil contestat / necontestat	Alte observații
Se noteaza posesia factica in favoarea lui :	act normativ	L/13.03.1996	PARLAMENTUL ROMANIEI	4067	neîmprejmuit		

5. OBSERVAȚII

spre publicare



Inregistrare sistematica UAT Fârdea
Sectorul Cadastral nr. 26
Anul realizării: 2025

REGISTRUL CADASTRAL AL IMOBILELOR

Zonă cooperativizată (Co)

1. DESCRIEREA IMOBILULUI

DATE TEREN											DATE CONSTRUCȚII					
Identificator teren	Adresa imobil	Nr. cadastral	Nr. CF	Suprafața măsurată	Intravilan/extravilan (I/E)	Nr. top	Nr. tarla	Nr. parcelă	Categorie folosință	Suprafața parcelă	Identif. construcție	Cod grupă destinație	Suprafața construită	Nr. niveluri	Nr. CF	Constr. cu acte (DA/NU)
4068	judet TIMIS, UAT Fârdea, Cod postal 999999	401858	62 Dragsines ti (IE 401858)	25010	E	418-420	-	-	F	25010						

2. PROPRIETATEA / POESIA

Titularul dreptului / posesiei			Data nașterii / CUI	Domiciliu / Sediul	Cota parte	Identif. entitate asociată	Cotă parte teren UI	Mod de dobândire	Act juridic			Observații privitoare la proprietar
Nume / Denumire	Inițiala tatălui	Prenume							Tip act	Nr. act / data	Emitent	
WALDER		FRANZ JOSEF	99999999999999	judet TIMIS, UAT Fârdea, loc. Fârdea, Cod Postal 307165	20142/25010	4068		Conventie	act notarial	378/01.04.2015	NP NEAGU IOAN	cetatean german, necasatorit
DANILONI		VASILIE	99999999999999	judet TIMIS, UAT Fârdea, loc. Fârdea, Cod Postal 307165	2877/25010	4068		Conventie	act notarial	4919/27.10.1870	-	minor
NEIDENTIFICAT		NEIDENTIFICAT	00000000000000	judet TIMIS, UAT Fârdea, loc. Neidentificata, Cod Postal 999999	1991/25010	4068		Lege	act normativ	L7./13.03.1996	PARLAMENTUL ROMANIEI	
WALDER		FRANZ JOSEF	27.01.61	judet TIMIS, UAT Fârdea, loc. Fârdea, Cod Postal 307165	1991/25010	4068			act normativ	L7/13.03.1996	PARLAMENTUL ROMANIEI	cetatean german, necasatorit


3. SARCINI / DEZMEMBRĂMINTE

Titular			Data nașterii / CUI	Domiciliu / Sediul	Tipul sarcinii sau al dezmembrămintelor dreptului de proprietate	Cotă parte	Identif. entitate asociată	Act juridic			Valoare ipotecă	Tip monedă
Nume / Denumire	Inițiala tatălui	Prenume						Tip act	Nr. act / data	Emitent		

4. NOTĂRI, PROCESE, INTERDICȚII

Tipul notării	Tip act	Nr. act / data	Emitent	Identificator entitate asociată	Imobil împrejmuit / neîmprejmuit	Imobil contestat / necontestat	Alte observații
Se noteaza posesia factica in suprafata de 1991 mp in favoarea lui :	act normativ	L7/13.03.1996	PARLAMENTUL ROMANIEI	4068	neîmprejmuit		

5. OBSERVAȚII



spre publicare

Inregistrare sistematica UAT Fârdea
Sectorul Cadastral nr. 26
Anul realizarii: 2025

REGISTRUL CADASTRAL AL IMOBILELOR

Zonă cooperativizată (Co)

1. DESCRIEREA IMOBILULUI

DATE TEREN											DATE CONSTRUCȚII					
Identificator teren	Adresa imobil	Nr. cadastral	Nr. CF	Suprafața măsurată	Intravilan/extravilan (I/E)	Nr. top	Nr. tarla	Nr. parcelă	Categorie folosință	Suprafața parcelă	Identif. construcție	Cod grupă destinație	Suprafața construită	Nr. niveluri	Nr. CF	Constr. cu acte (DA/NU)
4069	judet TIMIS, UAT Fârdea, Cod postal 307165	402674	126 Dragsinesti (IE 402674)	5755	E	352	-	-	A	5755						

2. PROPRIETATEA / POSESIA

Titularul dreptului / posesiei			Data nașterii / CUI	Domiciliu / Sediul	Cota parte	Identif. entitate asociată	Cotă parte teren UI	Mod de dobândire	Act juridic			Observații privitoare la proprietar
Nume / Denumire	Inițiala tatălui	Prenume							Tip act	Nr. act / data	Emitent	
MURARIU		BUJOR	23.09.1942	judet TIMIS, UAT Fârdea, loc. Dragsinesti nr. 64, Cod Postal 999999	1/1	4069		Sucesiune	act notarial	CM S nr.40/09.03.2017	NEAGU IOAN	

3. SARCINI / DEZMEMBRĂMINTE


Titular			Data nașterii / CUI	Domiciliu / Sediul	Tipul sarcinii sau al dezmembrămintelor dreptului de proprietate	Cotă parte	Identif. entitate asociată	Act juridic			Valoare ipotecă	Tip monedă
Nume / Denumire	Inițiala tatălui	Prenume						Tip act	Nr. act / data	Emitent		

4. NOTĂRI, PROCESE, INTERDICȚII

Tipul notării	Tip act	Nr. act / data	Emitent	Identificator entitate asociată	Imobil împrejmuit / neîmprejmuit	Imobil supus / necontestat	Alte observații
					neîmprejmuit		

spre publicare

5. OBSERVAȚII



Registrare sistematica UAT Fârdea
Sectorul Cadastral nr. 26
Anul realizarii: 2025

REGISTRUL CADASTRAL AL IMOBILELOR

Zonă cooperativizată (Co)

1. DESCRIEREA IMOBILULUI

DATE TEREN											DATE CONSTRUCȚII					
Identificator teren	Adresa imobil	Nr. cadastral	Nr. CF	Suprafața măsurată	Intravilan/ extravilan (I/E)	Nr. top	Nr. tarla	Nr. parcelă	Categorie folosință	Suprafața parcelă	Identif. construcție	Cod grupă destinație	Suprafața construită	Nr. niveluri	Nr. CF	Constr. cu acte (DA/NU)
4070	judet TIMIS, UAT Fârdea, Cod postal 307165	406721	193 Dragsinesți (IE 406721)	6474	E	321-323/b	-	-	A	6474						

2. PROPRIETATEA / POSESIA

Titularul dreptului / posesiei			Data nașterii / CUI	Domiciliu / Sediul	Cota parte	Identif. entitate asociată	Cotă parte teren UI	Mod de dobândire	Act juridic			Observații privitoare la proprietar
Nume / Denumire	Inițiala tatălui	Prenume							Tip act	Nr. act / data	Emitent	
MARINESCU		ELENA	9999999999999	judet TIMIS, UAT Fârdea, loc. Fârdea, Cod Postal 307165	1/1	4070		Sucesiune	act notarial	1428 de predare a moștenirii/01.01.1922	Judecătoria de Pace Rurală Făget	
BUMBA		JOZEFINA	9999999999999	judet TIMIS, UAT Fârdea, loc. Fârdea, Cod Postal 307165				Sucesiune	act notarial	1428 de predare a moștenirii/01.01.1922	Judecătoria de Pace Rurală Făget	
BUMBA		IOAN	9999999999999	judet TIMIS, UAT Fârdea, loc. Fârdea, Cod Postal 307165				Sucesiune	act notarial	1428 de predare a moștenirii/01.01.1922	Judecătoria de Pace Rurală Făget	
LAZĂR		IONEL	20.10.1952	judet TIMIS, UAT Fârdea, loc. Fârdea, Cod Postal 307165	1/1	4070			act normativ	L7/13.03.1996	PARLAMENTUL ROMANIEI	

3. SARCINI / DEZMEMBRĂMINTE

Titular			Data nașterii / CUI	Domiciliu / Sediul	Tipul sarcinii sau al dezmembrămintelor dreptului de proprietate	Cotă parte	Identif. entitate asociată	Act juridic			Valoare ipotecă	Tip monedă
Nume / Denumire	Inițiala tatălui	Prenume						Tip act	Nr. act / data	Emitent		



4. NOTĂRI, PROCESE, INTERDICȚII

Tipul notării	Tip act	Nr. act / data	Emitent	Identificator entitate asociată	Imobil împrejmuit / neîmprejmuit	Imobil contestat / necontestat	Alte observații
Se notează posesia faptică în favoarea lui :	act normativ	L/13.03.1996	PARLAMENTUL ROMANIEI	4070	neîmprejmuit		

5. OBSERVAȚII

spre publicare

75



Inregistrare sistematică UAT Fârdea



Sectorul Cadastral nr. 26
Anul realizarii: 2025

REGISTRUL CADASTRAL AL IMOBILELOR

Zonă cooperativizată (Co)

1. DESCRIEREA IMOBILULUI

DATE TEREN										DATE CONSTRUCȚII						
Identificator teren	Adresa imobil	Nr. cadastral	Nr. CF	Suprafața măsurată	Intravilan/extravilan (I/E)	Nr. top	Nr. tarla	Nr. parcelă	Categorie folosință	Suprafața parcelă	Identif. construcție	Cod grupă destinație	Suprafața construită	Nr. niveluri	Nr. CF	Constr. cu acte (DA/NU)
4071	judet TIMIS, UAT Fârdea, Cod postal 999999	405528	158 Dragsines ti (IE 405528)	16545	E	321-323/a	-	-	A	16545						

2. PROPRIETATEA / POSESIA

Titularul dreptului / posesiei			Data nașterii / CUI	Domiciliu / Sediul	Cota parte	Identif. entitate asociată	Cotă parte teren UI	Mod de dobândire	Act juridic			Observații privitoare la proprietar
Nume / Denumire	Inițiala tatălui	Prenume							Tip act	Nr. act / data	Emitent	
BONCHIȘ		DOMNICA	03.12.1954	judet TIMIS, UAT Fârdea, loc. Fârdea, Cod Postal 307165	1/1	4071		Sucesiune	act notarial	CM nr.132/06.10.2021	NEAGU IOAN	

3. SARCINI / DEZMEMBRĂMINTE


Titular			Data nașterii / CUI	Domiciliu / Sediul	Tipul sarcinii sau al dezmembrămintelor dreptului de proprietate	Cotă parte	Identif. entitate asociată	Act juridic			Valoare ipotecă	Tip monedă
Nume / Denumire	Inițiala tatălui	Prenume						Tip act	Nr. act / data	Emitent		

4. NOTĂRI, PROCESE, INTERDICȚII

Tipul notării	Tip act	Nr. act / data	Emitent	Identificator entitate asociată	Imobil împrejmuit / neîmprejmuit	Imobil supus / necontestat	Alte observații

spre publicare

5. OBSERVAȚII



Registrare sistematică UAT Fârdea
Sectorul Cadastral nr. 26
Anul realizării: 2025

REGISTRUL CADASTRAL AL IMOBILELOR

Zonă cooperativizată (Co)

1. DESCRIEREA IMOBILULUI

DATE TEREN											DATE CONSTRUCȚII					
Identificator teren	Adresa imobil	Nr. cadastral	Nr. CF	Suprafața măsurată	Intravilan/extravilan (I/E)	Nr. top	Nr. tarla	Nr. parcelă	Categorie folosință	Suprafața parcelă	Identif. construcție	Cod grupă destinație	Suprafața construită	Nr. niveluri	Nr. CF	Constr. cu acte (DA/NU)
4072	judet TIMIS, UAT Fârdea, Cod postal 307165	402463	10 Dragsines ti (IE 402463)	11510	E	314	-	-	A	11510						

2. PROPRIETATEA / POSESIA

Titularul dreptului / posesiei			Data nașterii / CUI	Domiciliu / Sediul	Cota parte	Identif. entitate asociată	Cotă parte teren UI	Mod de dobândire	Act juridic			Observații privitoare la proprietar
Nume / Denumire	Inițiala tatălui	Prenume							Tip act	Nr. act / data	Emitent	
LĂZĂRESCU		EMIL-CORIOLAN	999999999999999	judet TIMIS, UAT Fârdea, loc. Fârdea, Cod Postal 307165	5755/11510	4072		Sucesiune	act notarial	123/01.01.2005	NP Neagu Ioan	
PETRESCU		LAURENȚIU-NELU TU	999999999999999	judet TIMIS, UAT Fârdea, loc. Fârdea, Cod Postal 307165	5755/11510	4072		Convenție	act notarial	438/27.03.2008	NP Neagu Ioan	necasatorit
PETRESCU		LAURENȚIU-NELU ȚU	29.07.1980	judet TIMIS, UAT Fârdea, loc. Fârdea, Cod Postal 307165	5755/11510	4072			act normativ	L7/13.03.1996	PARLAMENTUL ROMANIEI	necasatorit

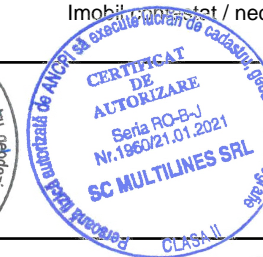

3. SARCINI / DEZMEMBRĂMINTE

Titular			Data nașterii / CUI	Domiciliu / Sediul	Tipul sarcinii sau al dezmembrămintelor dreptului de proprietate	Cotă parte	Identif. entitate asociată	Act juridic			Valoare ipotecă	Tip monedă
Nume / Denumire	Inițiala tatălui	Prenume						Tip act	Nr. act / data	Emitent		
VERNIC		FIMIA	999999999999999	judet TIMIS, UAT Fârdea, loc. Fârdea, Cod Postal 307165	UZUFRUCT VIAGER	755/1151	4072		act notarial	FN/03/02/1911	-	

4. NOTĂRI, PROCESE, INTERDICȚII

Tipul notării	Tip act	Nr. act / data	Emitent	Identificator entitate asociată	Imobil împrejmuit / neîmprejmuit	Imobil contestat / necontestat	Alte observații
Se noteaza posesia factica in suprafata de 5755 mp in favoarea lui :	act normativ	L7/13.03.1996	PARLAMENTUL ROMANIEI	4072	neîmprejmuit		

5. OBSERVAȚII



spre publicare

Inregistrare sistematica UAT Fârdea
Sectorul Cadastral nr. 26
Anul realizarii: 2025

REGISTRUL CADASTRAL AL IMOBILELOR

Zonă cooperativizată (Co)

1. DESCRIEREA IMOBILULUI

DATE TEREN											DATE CONSTRUCȚII					
Identificator teren	Adresa imobil	Nr. cadastral	Nr. CF	Suprafața măsurată	Intravilan/extravilan (I/E)	Nr. top	Nr. tarla	Nr. parcelă	Categorie folosință	Suprafața parcelă	Identif. construcție	Cod grupă destinație	Suprafața construită	Nr. niveluri	Nr. CF	Constr. cu acte (DA/NU)
4073	judet TIMIS, UAT Fârdea, Cod postal 999999	402471	144 Dragsines ti (IE 402471)	5755	E	369	-	-	A	5755						

2. PROPRIETATEA / POSESIA

Titularul dreptului / posesiei			Data nașterii / CUI	Domiciliu / Sediul	Cota parte	Identif. entitate asociată	Cotă parte teren UI	Mod de dobândire	Act juridic			Observații privitoare la proprietar
Nume / Denumire	Inițiala tatălui	Prenume							Tip act	Nr. act / data	Emitent	
PETRESCU		LAURENTIU-NELUTU	29.07.1980	judet TIMIS, UAT Fârdea, loc. Fârdea, Cod Postal 307165	1/1	4073		Conventie	act notarial	438/27.03.2008	NP Neagu Ioan	necasatorit

3. SARCINI / DEZMEMBRĂMINTE


Titular			Data nașterii / CUI	Domiciliu / Sediul	Tipul sarcinii sau al dezmembrămintelor dreptului de proprietate	Cotă parte	Identif. entitate asociată	Act juridic			Valoare ipotecă	Tip monedă
Nume / Denumire	Inițiala tatălui	Prenume						Tip act	Nr. act / data	Emitent		

4. NOTĂRI, PROCESE, INTERDICȚII

Tipul notării	Tip act	Nr. act / data	Emitent	Identificator entitate asociată	Imobil împrejmuit / neîmprejmuit	Imobil supus / necontestat	Alte observații
					neîmprejmuit		

spre publicare

5. OBSERVAȚII



Registrare sistematica UAT Fârdea
Sectorul Cadastral nr. 26
Anul realizarii: 2025

REGISTRUL CADASTRAL AL IMOBILELOR

Zonă cooperativizată (Co)

1. DESCRIEREA IMOBILULUI

DATE TEREN											DATE CONSTRUCȚII					
Identificator teren	Adresa imobil	Nr. cadastral	Nr. CF	Suprafața măsurată	Intravilan/extravilan (I/E)	Nr. top	Nr. tarla	Nr. parcelă	Categorie folosință	Suprafața parcelă	Identif. construcție	Cod grupă destinație	Suprafața construită	Nr. niveluri	Nr. CF	Constr. cu acte (DA/NU)
4074	judet TIMIS, UAT Fârdea, Cod postal 999999	400296	27 Dragsines ti (IE 400296)	23019	E	388-389	-	-	A	23019						



2. PROPRIETATEA / POSESIA

Titularul dreptului / posesiei			Data nașterii / CUI	Domiciliu / Sediul	Cota parte	Identif. entitate asociată	Cotă parte teren UI	Mod de dobândire	Act juridic			Observații privitoare la proprietar
Nume / Denumire	Inițiala tatălui	Prenume							Tip act	Nr. act / data	Emitent	
WALDER		FRANZ JOSEF	27.01.61	judet TIMIS, UAT Fârdea, loc. Fârdea, Cod Postal 307165	1/1	4074		Conventie	act notarial	326/30.03.2016	NP NEAGU IOAN	cetatean german, necasatorit

3. SARCINI / DEZMEMBRĂMINTE

Titular			Data nașterii / CUI	Domiciliu / Sediul	Tipul sarcinii sau al dezmembrămintelor dreptului de proprietate	Cotă parte	Identif. entitate asociată	Act juridic			Valoare ipotecă	Tip monedă
Nume / Denumire	Inițiala tatălui	Prenume						Tip act	Nr. act / data	Emitent		

4. NOTĂRI, PROCESE, INTERDICȚII

Tipul notării	Tip act	Nr. act / data	Emitent	Identificator entitate asociată	5. OBSERVAȚII		Alte observații
					Imobil împrejmuit / neîmprejmuit	Imobil supus / necontestat	
							

spre publicare

Inregistrare sistematica UAT Fârdea
Sectorul Cadastral nr. 26
Anul realizarii: 2025

REGISTRUL CADASTRAL AL IMOBILELOR

Zonă cooperativizată (Co)

1. DESCRIEREA IMOBILULUI

DATE TEREN											DATE CONSTRUCȚII					
Identificator teren	Adresa imobil	Nr. cadastral	Nr. CF	Suprafața măsurată	Intravilan/extravilan (I/E)	Nr. top	Nr. tarla	Nr. parcelă	Categorie folosință	Suprafața parcelă	Identif. construcție	Cod grupă destinație	Suprafața construită	Nr. niveluri	Nr. CF	Constr. cu acte (DA/NU)
4075	judet TIMIS, UAT Fârdea, Cod postal 307165	402111	127 Dragsines ti (IE 402111)	24154	E	317-319	-	-	A	24154						

2. PROPRIETATEA / POESIA

Titularul dreptului / posesiei			Data nașterii / CUI	Domiciliu / Sediul	Cota parte	Identif. entitate asociată	Cotă parte teren UI	Mod de dobândire	Act juridic			Observații privitoare la proprietar
Nume / Denumire	Inițiala tatălui	Prenume							Tip act	Nr. act / data	Emitent	
CAUNI		MIHAI	19.06.1994	judet TIMIS, UAT Fârdea, loc. Fârdea, Cod Postal 307165	23019/24154	4075		Conventie	act notarial	19/27.01.2014	NP GOLUMBU SORINA MARIA	necasatorit
NEIDENTIFICAT		NEIDENTIFICAT	0000000000000	judet TIMIS, UAT Fârdea, loc. Neidentificata, Cod Postal 999999	1135/24154	4075		Lege	act normativ	L7./13.03.1996	PARLAMENTUL ROMANIEI	
CAUNI		MIHAI	19.06.1994	judet TIMIS, UAT Fârdea, loc. Fârdea, Cod Postal 307165	1135/24154	4075			act normativ	L7/13.03.1996	PARLAMENTUL ROMANIEI	necasatorit


3. SARCINI / DEZMEMBRĂMINTE

Titular			Data nașterii / CUI	Domiciliu / Sediul	Tipul sarcinii sau al dezmembrămintelor dreptului de proprietate	Cotă parte	Identif. entitate asociată	Act juridic			Valoare ipotecă	Tip monedă
Nume / Denumire	Inițiala tatălui	Prenume						Tip act	Nr. act / data	Emitent		

4. NOTĂRI, PROCESE, INTERDICȚII

Tipul notării	Tip act	Nr. act / data	Emitent	Identificator entitate asociată	Imobil împrejmuit / neîmprejmuit	Imobil contestat / necontestat	Alte observații
Se noteaza posesia factica in suprafata de 1135 mp in favoarea lui :	act normativ	L7/13.03.1996	PARLAMENTUL ROMANIEI	4075	neîmprejmuit		

5. OBSERVAȚII



spre publicare

Inregistrare sistematica UAT Fârdea
Sectorul Cadastral nr. 26
Anul realizarii: 2025

REGISTRUL CADASTRAL AL IMOBILELOR

Zonă cooperativizată (Co)

1. DESCRIEREA IMOBILULUI

DATE TEREN											DATE CONSTRUCȚII					
Identificator teren	Adresa imobil	Nr. cadastral	Nr. CF	Suprafața măsurată	Intravilan/extravilan (I/E)	Nr. top	Nr. tarla	Nr. parcelă	Categorie folosință	Suprafața parcelă	Identif. construcție	Cod grupă destinație	Suprafața construită	Nr. niveluri	Nr. CF	Constr. cu acte (DA/NU)
4076	judet TIMIS, UAT Fârdea, Cod postal 307165	401592	145 Dragsines ti (IE 401592)	5755	E	316	-	-	A	5755						

2. PROPRIETATEA / POSESIA

Titularul dreptului / posesiei			Data nașterii / CUI	Domiciliu / Sediul	Cota parte	Identif. entitate asociată	Cotă parte teren UI	Mod de dobândire	Act juridic			Observații privitoare la proprietar
Nume / Denumire	Inițiala tatălui	Prenume							Tip act	Nr. act / data	Emitent	
DANILONI		ION-FLORENTIN	22.04.1971	judet TIMIS, UAT Fârdea, loc. Fârdea, Cod Postal 307165	1/1	4076		Sucesiune	act notarial	91/24.05.2023	NEAGU IOAN	



3. SARCINI / DEZMEMBRĂMINTE

Titular			Data nașterii / CUI	Domiciliu / Sediul	Tipul sarcinii sau al dezmembrămintelor dreptului de proprietate	Cotă parte	Identif. entitate asociată	Act juridic			Valoare ipotecă	Tip monedă
Nume / Denumire	Inițiala tatălui	Prenume						Tip act	Nr. act / data	Emitent		

4. NOTĂRI, PROCESE, INTERDICȚII

4. NOTĂRI, PROCESE, INTERDICȚII				5. OBSERVAȚII			
Tipul notării	Tip act	Nr. act / data	Emitent	Identificator entitate asociată	Imobil împrejmuit / neîmprejmuit	Imobil supus / necontestat	Alte observații
					neîmprejmuit		

spre publicare



Inregistrare sistematica UAT Fârdea
Sectorul Cadastral nr. 26
Anul realizarii: 2025

REGISTRUL CADASTRAL AL IMOBILELOR

Zonă cooperativizată (Co)

1. DESCRIEREA IMOBILULUI

DATE TEREN											DATE CONSTRUCȚII					
Identificator teren	Adresa imobil	Nr. cadastral	Nr. CF	Suprafața măsurată	Intravilan/extravilan (I/E)	Nr. top	Nr. tarla	Nr. parcelă	Categorie folosință	Suprafața parcelă	Identif. construcție	Cod grupă destinație	Suprafața construită	Nr. niveluri	Nr. CF	Constr. cu acte (DA/NU)
4077	judet TIMIS, UAT Fârdea, Cod postal 307165	406703	231 Dragsines ti (IE 406703)	5755	E	312-313	-	-	A	5755						

2. PROPRIETATEA / POSESIA

Titularul dreptului / posesiei			Data nașterii / CUI	Domiciliu / Sediul	Cota parte	Identif. entitate asociată	Cotă parte teren UI	Mod de dobândire	Act juridic			Observații privitoare la proprietar
Nume / Denumire	Inițiala tatălui	Prenume							Tip act	Nr. act / data	Emitent	
DAMINESCU		ANA	9999999999999	judet TIMIS, UAT Fârdea, loc. Fârdea, Cod Postal 307165	1/1	4077		Sucesiune	hotarare judecatoreasca	45/11.03.1952	Judecatoria Rurala Faget	
IZGĂREAN		DOINEL	07.06.1972	judet TIMIS, UAT Fârdea, loc. Fârdea, Cod Postal 307165	1/1	4077			act normativ	L7/13.03.1996	PARLAMENTUL ROMANIEI	

3. SARCINI / DEZMEMBRĂMINTE


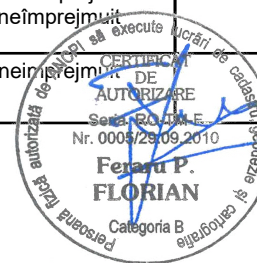
Titular			Data nașterii / CUI	Domiciliu / Sediul	Tipul sarcinii sau al dezmembrămintelor dreptului de proprietate	Cotă parte	Identif. entitate asociată	Act juridic			Valoare ipotecă	Tip monedă
Nume / Denumire	Inițiala tatălui	Prenume						Tip act	Nr. act / data	Emitent		

4. NOTĂRI, PROCESE, INTERDICȚII

Tipul notării	Tip act	Nr. act / data	Emitent	Identificator entitate asociată	Imobil împrejmuit / neîmprejmuit	Imobil contestat / necontestat	Alte observații
Se noteaza posesia factica in favoarea lui :	act normativ	L/13.U3.1996	PARLAMENTUL ROMANIEI	4077	neîmprejmuit		

spre publicare

5. OBSERVAȚII



Inregistrare sistematica UAT Fârdea
Sectorul Cadastral nr. 26
Anul realizarii: 2025

REGISTRUL CADASTRAL AL IMOBILELOR

Zonă cooperativizată (Co)

1. DESCRIEREA IMOBILULUI

DATE TEREN											DATE CONSTRUCȚII					
Identificator teren	Adresa imobil	Nr. cadastral	Nr. CF	Suprafața măsurată	Intravilan/extravilan (I/E)	Nr. top	Nr. tarla	Nr. parcelă	Categorie folosință	Suprafața parcelă	Identif. construcție	Cod grupă destinație	Suprafața construită	Nr. niveluri	Nr. CF	Constr. cu acte (DA/NU)
4078	judet TIMIS, UAT Fârdea, Cod postal 307165	405553	207 Dragsines ti (IE 405553)	5755	E	304/a	-	-	A	5755						

2. PROPRIETATEA / POSESIA

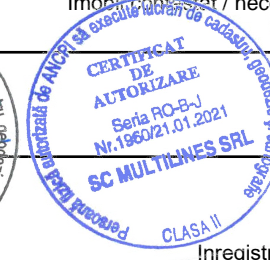

Titularul dreptului / posesiei			Data nașterii / CUI	Domiciliu / Sediu	Cota parte	Identif. entitate asociată	Cotă parte teren UI	Mod de dobândire	Act juridic			Observații privitoare la proprietar
Nume / Denumire	Inițiala tatălui	Prenume							Tip act	Nr. act / data	Emitent	
MARIAN		LOREDANA-CORALIA	17.10.1977	judet TIMIS, UAT Fârdea, loc. Fârdea, Cod Postal 307165	1/4	4078		Sucesiune	act notarial	144/27.08.2021	Petrescu Irina Verginica	
MARIAN		LOREDANA-CORALIA	17.10.1977	judet TIMIS, UAT Fârdea, loc. Fârdea, Cod Postal 307165	3/4	4078		Conventie	act notarial	1717/27.08.2021	Petrescu Irina Verginica	

3. SARCINI / DEZMEMBRĂMINTE

Titular			Data nașterii / CUI	Domiciliu / Sediu	Tipul sarcinii sau al dezmembrămintelor dreptului de proprietate	Cotă parte	Identif. entitate asociată	Act juridic			Valoare ipotecă	Tip monedă
Nume / Denumire	Inițiala tatălui	Prenume						Tip act	Nr. act / data	Emitent		

4. NOTĂRI, PROCESE, INTERDICȚII

Tipul notării	Tip act	Nr. act / data	Emitent	Identificator entitate asociată	Imobil împrejmuit / neîmprejmuit	Imobil contestat / necontestat	Alte observații
					neîmprejmuit		



spre publicare

Înregistrare sistematică UAT Fârdea

Sectorul Cadastral nr. 26

Anul realizării: 2025

REGISTRUL CADASTRAL AL IMOBILELOR

Zonă cooperativizată (Co)

1. DESCRIEREA IMOBILULUI

DATE TEREN											DATE CONSTRUCȚII					
Identificator teren	Adresa imobil	Nr. cadastral	Nr. CF	Suprafața măsurată	Intravilan/ extravilan (I/E)	Nr. top	Nr. tarla	Nr. parcelă	Categorie folosință	Suprafața parcelă	Identif. construcție	Cod grupă destinație	Suprafața construită	Nr. niveluri	Nr. CF	Constr. cu acte (DA/NU)
4079	judet TIMIS, UAT Fârdea, Cod postal 307165	406691	218 Dragsines ti (IE 406691)	2877	E	393-394	-	-	A	2877						

2. PROPRIETATEA / POESIA

Titularul dreptului / posesiei			Data nașterii / CUI	Domiciliu / Sediul	Cota parte	Identif. entitate asociată	Cotă parte teren UI	Mod de dobândire	Act juridic			Observații privitoare la proprietar
Nume / Denumire	Inițiala tatălui	Prenume							Tip act	Nr. act / data	Emitent	
MOLDOVAN		ADRIAN-DANIEL	999999999999999	judet TIMIS, UAT Timisoara, loc. Timisoara, str NICOLAE ANDREESCU nr 53, Cod Postal 999999	719/2877	4079		Conventie	act notarial	410/06.06.2024	COCIORVA OCTAVIAN	necasatorit - BUN PROPRIU -
BUMBA		IOAN	999999999999999	judet TIMIS, UAT Fârdea, loc. Fârdea, Cod Postal 307165	719/2877	4079		Conventie	act notarial	FN/26.02.1940	-	
MIHUȚI		ELEONORA	999999999999999	judet TIMIS, UAT Fârdea, loc. Fârdea, Cod Postal 307165	1439/2877	4079		Succesiune	act notarial	88/01.01.1992	Notariatul de stat local Lugoj	
MIHUȚI		ELEONORA	20.05.1954	judet TIMIS, UAT Fârdea, loc. Fârdea, Cod Postal 307165	1439/2877	4079			act normativ	L7/13.03.1996	PARLAMENTUL ROMANIEI	

3. SARCINI / DEZMEMBRĂMINTE

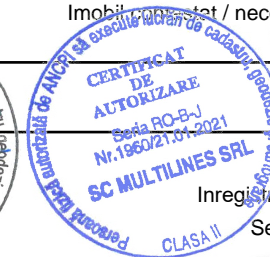

Titular			Data nașterii / CUI	Domiciliu / Sediul	Tipul sarcinii sau al dezmembrămintelor dreptului de proprietate	Cotă parte	Identif. entitate asociată	Act juridic			Valoare ipotecă	Tip monedă
Nume / Denumire	Inițiala tatălui	Prenume						Tip act	Nr. act / data	Emitent		

4. NOTĂRI, PROCESE, INTERDICȚII

Tipul notării	Tip act	Nr. act / data	Emitent	Identificator entitate asociată	Imobil împrejmuit / neîmprejmuit	Imobil contestat / necontestat	Alte observații
Se noteaza posesia faptica in supratata de 1439 mp	act normativ	L/13.03.1996	PARLAMENTUL ROMANIEI	4079	neîmprejmuit		

5. OBSERVAȚII

spre publicare



Inregistrare sistematică UAT Fârdea
Sectorul Cadastral nr. 26
Anul realizării: 2025

REGISTRUL CADASTRAL AL IMOBILELOR

Zonă cooperativizată (Co)

1. DESCRIEREA IMOBILULUI

DATE TEREN											DATE CONSTRUCȚII					
Identificator teren	Adresa imobil	Nr. cadastral	Nr. CF	Suprafața măsurată	Intravilan/extravilan (I/E)	Nr. top	Nr. tarla	Nr. parcelă	Categorie folosință	Suprafața parcelă	Identif. construcție	Cod grupă destinație	Suprafața construită	Nr. niveluri	Nr. CF	Constr. cu acte (DA/NU)
4080	judet TIMIS, UAT Fârdea, Cod postal 307165	406704	40 Dragsines ti (IE 406704)	7494	E	305-306	-	-	A	7494						

2. PROPRIETATEA / POESIA

Titularul dreptului / posesiei			Data nașterii / CUI	Domiciliu / Sediul	Cota parte	Identif. entitate asociată	Cotă parte teren UI	Mod de dobândire	Act juridic			Observații privitoare la proprietar
Nume / Denumire	Inițiala tatălui	Prenume							Tip act	Nr. act / data	Emitent	
RUSU		FIRU	9999999999999	judet TIMIS, UAT Fârdea, loc. Fârdea, Cod Postal 307165	5755/7494	4080		Conventie	act notarial	3891/01.01.1969	Notariatul de stat local Lugoj	si sotia
RUSU		SILVIA	9999999999999	judet TIMIS, UAT Fârdea, loc. Fârdea, Cod Postal 307165				Conventie	act notarial	3891/01.01.1969	Notariatul de stat local Lugoj	
NEIDENTIFICAT		NEIDENTIFICAT	0000000000000	judet TIMIS, UAT Fârdea, loc. Neidentificata, Cod Postal 999999	1739/7494	4080		Lege	act normativ	L7./13.03.1996	PARLAMENTUL ROMANIEI	
RUSU		PORFIR DORU	20.11.1964	judet TIMIS, UAT Fârdea, loc. Fârdea, Cod Postal 307165	1739/7494	4080			act normativ	L7/13.03.1996	PARLAMENTUL ROMANIEI	
MICOTA		MĂRIOARA	27.03.1966	judet TIMIS, UAT Fârdea, loc. Fârdea, Cod Postal 307165					act normativ	L7/13.03.1996	PARLAMENTUL ROMANIEI	

3. SARCINI / DEZMEMBRĂMINTE



Titular			Data nașterii / CUI	Domiciliu / Sediul	Tipul sarcinii sau al dezmembrămintelor dreptului de proprietate	Cotă parte	Identif. entitate asociată	Act juridic			Valoare ipotecă	Tip monedă
Nume / Denumire	Inițiala tatălui	Prenume						Tip act	Nr. act / data	Emitent		

4. NOTĂRI, PROCESE, INTERDICȚII

Tipul notării	Tip act	Nr. act / data	Emitent	Identificator entitate asociată	Imobil împrejmuit / neîmprejmuit	Imobil contestat / necontestat	Alte observații
Se noteaza posesia factica in favoarea lui :	act normativ	L/13.03.1996	PARLAMENTUL ROMANIEI	4080	neîmprejmuit		

5. OBSERVAȚII

spre publicare



Inregistrare sistematica UAT Fârdea
Sectorul Cadastral nr. 28
Anul realizarii: 2025

REGISTRUL CADASTRAL AL IMOBILELOR

Zonă cooperativizată (Co)

1. DESCRIEREA IMOBILULUI

DATE TEREN											DATE CONSTRUCȚII					
Identificator teren	Adresa imobil	Nr. cadastral	Nr. CF	Suprafața măsurată	Intravilan/extravilan (I/E)	Nr. top	Nr. tarla	Nr. parcelă	Categorie folosință	Suprafața parcelă	Identif. construcție	Cod grupă destinație	Suprafața construită	Nr. niveluri	Nr. CF	Constr. cu acte (DA/NU)
4081	judet TIMIS, UAT Fârdea, Cod postal 307165	406697	63 Dragsines ti (IE 406697)	5755	E	404-406/b	-	-	A	5755						

2. PROPRIETATEA / POSESIA

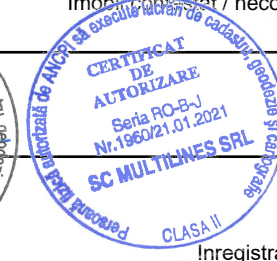

Titularul dreptului / posesiei			Data nașterii / CUI	Domiciliu / Sediul	Cota parte	Identif. entitate asociată	Cotă parte teren UI	Mod de dobândire	Act juridic			Observații privitoare la proprietar
Nume / Denumire	Inițiala tatălui	Prenume							Tip act	Nr. act / data	Emitent	
MIHOC		VERONICA	999999999999999	judet TIMIS, UAT Fârdea, loc. Fârdea, Cod Postal 307165	3/4	4081		Sucesiune	act notarial	204/15.11.1962	Notariatul de Stat al raionului Făget	
MIHOC		VERONICA	999999999999999	judet TIMIS, UAT Fârdea, loc. Fârdea, Cod Postal 307165	1/4	4081		Sucesiune	act notarial	4/01.01.2006	BNP NEAGU IOAN	

3. SARCINI / DEZMEMBRĂMINTE

Titular			Data nașterii / CUI	Domiciliu / Sediul	Tipul sarcinii sau al dezmembrămintelor dreptului de proprietate	Cotă parte	Identif. entitate asociată	Act juridic			Valoare ipotecă	Tip monedă
Nume / Denumire	Inițiala tatălui	Prenume						Tip act	Nr. act / data	Emitent		

4. NOTĂRI, PROCESE, INTERDICȚII

Tipul notării	Tip act	Nr. act / data	Emitent	Identificator entitate asociată	Imobil împrejmuit / neîmprejmuit	Imobil contestat / necontestat	Alte observații
					neîmprejmuit		



spre publicare

Înregistrare sistematică UAT Fârdea

Sectorul Cadastral nr. 26

Anul realizării: 2025

REGISTRUL CADASTRAL AL IMOBILELOR

Zonă cooperativizată (Co)

1. DESCRIEREA IMOBILULUI

DATE TEREN											DATE CONSTRUCȚII					
Identificator teren	Adresa imobil	Nr. cadastral	Nr. CF	Suprafața măsurată	Intravilan/extravilan (I/E)	Nr. top	Nr. tarla	Nr. parcelă	Categorie folosință	Suprafața parcelă	Identif. construcție	Cod grupă destinație	Suprafața construită	Nr. niveluri	Nr. CF	Constr. cu acte (DA/NU)
4082	judet TIMIS, UAT Fârdea, Cod postal 307165	406732	40 Dragsines ti (IE 406732)	2114	E	415	-	-	A	2114						

2. PROPRIETATEA / POSESIA

Titularul dreptului / posesiei			Data nașterii / CUI	Domiciliu / Sediul	Cota parte	Identif. entitate asociată	Cotă parte teren UI	Mod de dobândire	Act juridic			Observații privitoare la proprietar
Nume / Denumire	Inițiala tatălui	Prenume							Tip act	Nr. act / data	Emitent	
RUSU		FIRU	9999999999999	judet TIMIS, UAT Fârdea, loc. Fârdea, Cod Postal 307165	1/1	4082		Conventie	act notarial	3891/01.01.1969	Notariatul de Stat Local Lugoj	
RUSU		SILVIA	9999999999999	judet TIMIS, UAT Fârdea, loc. Fârdea, Cod Postal 307165				Conventie	act notarial	3891/01.01.1969	Notariatul de Stat Local Lugoj	
RUSU		PORFIR-DORU	20.11.1964	judet TIMIS, UAT Fârdea, loc. Fârdea, Cod Postal 307165	1/1	4082			act normativ	L7/13.03.1996	PARLAMENTUL ROMANIEI	
MICOTA		MĂRIOARA	27.03.1966	judet TIMIS, UAT Fârdea, loc. Fârdea, Cod Postal 307165					act normativ	L7/13.03.1996	PARLAMENTUL ROMANIEI	

3. SARCINI / DEZMEMBRĂMINTE

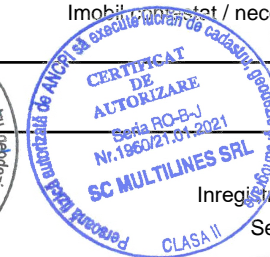

Titular			Data nașterii / CUI	Domiciliu / Sediul	Tipul sarcinii sau al dezmembrămintelor dreptului de proprietate	Cotă parte	Identif. entitate asociată	Act juridic			Valoare ipotecă	Tip monedă
Nume / Denumire	Inițiala tatălui	Prenume						Tip act	Nr. act / data	Emitent		

4. NOTĂRI, PROCESE, INTERDICȚII

Tipul notării	Tip act	Nr. act / data	Emitent	Identificator entitate asociată	Imobil împrejmuit / neîmprejmuit	Imobil contestat / necontestat	Alte observații
Se noteaza posesia faptica in favoarea lui :	act normativ	L/13.03.1996	PARLAMENTUL ROMANIEI	4082	neîmprejmuit		

5. OBSERVAȚII

spre publicare



Inregistrare sistematică UAT Fârdea
Sectorul Cadastral nr. 26
Anul realizării: 2025

REGISTRUL CADASTRAL AL IMOBILELOR

Zonă cooperativizată (Co)

1. DESCRIEREA IMOBILULUI

DATE TEREN											DATE CONSTRUCȚII					
Identificator teren	Adresa imobil	Nr. cadastral	Nr. CF	Suprafața măsurată	Intravilan/extravilan (I/E)	Nr. top	Nr. tarla	Nr. parcelă	Categorie folosință	Suprafața parcelă	Identif. construcție	Cod grupă destinație	Suprafața construită	Nr. niveluri	Nr. CF	Constr. cu acte (DA/NU)
4083	judet TIMIS, UAT Fârdea, Cod postal 307165	406732	40 Dragsines ti (IE 406732)	5196	E	415	-	-	A	5196						

2. PROPRIETATEA / POSESIA

Titularul dreptului / posesiei			Data nașterii / CUI	Domiciliu / Sediul	Cota parte	Identif. entitate asociată	Cotă parte teren UI	Mod de dobândire	Act juridic			Observații privitoare la proprietar
Nume / Denumire	Inițiala tatălui	Prenume							Tip act	Nr. act / data	Emitent	
RUSU		FIRU	9999999999999	judet TIMIS, UAT Fârdea, loc. Fârdea, Cod Postal 307165	1/1	4083		Conventie	act notarial	3891/01.01.1969	Notariatul de Stat Local Lugoj	
RUSU		SILVIA	9999999999999	judet TIMIS, UAT Fârdea, loc. Fârdea, Cod Postal 307165				Conventie	act notarial	3891/01.01.1969	Notariatul de Stat Local Lugoj	
RUSU		PORFIR-DORU	20.11.1964	judet TIMIS, UAT Fârdea, loc. Fârdea, Cod Postal 307165	1/1	4083			act normativ	L7/13.03.1996	PARLAMENTUL ROMANIEI	
MICOTA		MĂRIOARA	27.03.1966	judet TIMIS, UAT Fârdea, loc. Fârdea, Cod Postal 307165					act normativ	L7/13.03.1996	PARLAMENTUL ROMANIEI	

3. SARCINI / DEZMEMBRĂMINTE

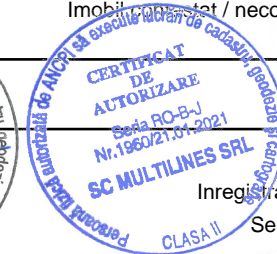

Titular			Data nașterii / CUI	Domiciliu / Sediul	Tipul sarcinii sau al dezmembrămintelor dreptului de proprietate	Cotă parte	Identif. entitate asociată	Act juridic			Valoare ipotecă	Tip monedă
Nume / Denumire	Inițiala tatălui	Prenume						Tip act	Nr. act / data	Emitent		

4. NOTĂRI, PROCESE, INTERDICȚII

Tipul notării	Tip act	Nr. act / data	Emitent	Identificator entitate asociată	Imobil împrejmuit / neîmprejmuit	Imobil contestat / necontestat	Alte observații
Se noteaza posesia factica in favoarea lui :	act normativ	L/13.03.1996	PARLAMENTUL ROMANIEI	4083	neîmprejmuit		

5. OBSERVAȚII

spre publicare



Inregistrare sistematică UAT Fârdea
Sectorul Cadastral nr. 26
Anul realizării: 2025

REGISTRUL CADASTRAL AL IMOBILELOR

Zonă cooperativizată (Co)

1. DESCRIEREA IMOBILULUI

DATE TEREN											DATE CONSTRUCȚII					
Identificator teren	Adresa imobil	Nr. cadastral	Nr. CF	Suprafața măsurată	Intravilan/extravilan (I/E)	Nr. top	Nr. tarla	Nr. parcelă	Categorie folosință	Suprafața parcelă	Identif. construcție	Cod grupă destinație	Suprafața construită	Nr. niveluri	Nr. CF	Constr. cu acte (DA/NU)
4084	judet TIMIS, UAT Fârdea, Cod postal 307165	401594	188 DRAGSI NESTI (IE 401594)	7330	E	421-422	-	-	L	7330						

2. PROPRIETATEA / POSESIA



Titularul dreptului / posesiei			Data nașterii / CUI	Domiciliu / Sediul	Cota parte	Identif. entitate asociată	Cotă parte teren UI	Mod de dobândire	Act juridic			Observații privitoare la proprietar
Nume / Denumire	Inițiala tatălui	Prenume							Tip act	Nr. act / data	Emitent	
DANILONI		SAMUILA	999999999999999	judet TIMIS, UAT Fârdea, loc. Fârdea, Cod Postal 307165	8/64	4084		Conventie	act notarial	P 138/01.01.1916	-	
LUPULESCU		LAMIITA-MARIANA	999999999999999	judet TIMIS, UAT Fârdea, loc. Fârdea, Cod Postal 307165	28/64	4084		Sucesiune	act notarial	262/01.01.2005	BNP NEAGU IOAN	
DANILONI		VICTORIA	05.03.1944	judet TIMIS, UAT Fârdea, loc. Fârdea, Cod Postal 307165	7/64	4084		Sucesiune	act notarial	101/17.08.2021	NEAGU IOAN	
DANILONI		MARCEL-CONSTANTIN	07.09.1963	judet TIMIS, UAT Fârdea, loc. Fârdea, Cod Postal 307165	21/64	4084		Sucesiune	act notarial	101/17.08.2021	NEAGU IOAN	

3. SARCINI / DEZMEMBRĂMINTE

Titular			Data nașterii / CUI	Domiciliu / Sediul	Tipul sarcinii sau al dezmembrămintelor dreptului de proprietate	Cotă parte	Identif. entitate asociată	Act juridic			Valoare ipotecă	Tip monedă
Nume / Denumire	Inițiala tatălui	Prenume						Tip act	Nr. act / data	Emitent		

4. NOTĂRI, PROCESE, INTERDICȚII

Tipul notării	Tip act	Nr. act / data	Emitent	Identificator entitate asociată	Imobil împrejmuit / neîmprejmuit	Imobil contestat / necontestat	Alte observații
					neîmprejmuit		



spre publicare

Înregistrare sistematică UAT Fârdea

Sectorul Cadastral nr. 26

Anul realizării: 2025

REGISTRUL CADASTRAL AL IMOBILELOR

Zonă cooperativizată (Co)

1. DESCRIEREA IMOBILULUI

DATE TEREN											DATE CONSTRUCȚII					
Identificator teren	Adresa imobil	Nr. cadastral	Nr. CF	Suprafața măsurată	Intravilan/extravilan (I/E)	Nr. top	Nr. tarla	Nr. parcelă	Categorie folosință	Suprafața parcelă	Identif. construcție	Cod grupă destinație	Suprafața construită	Nr. niveluri	Nr. CF	Constr. cu acte (DA/NU)
4085	judet TIMIS, UAT Fârdea, Cod postal 307165	401594	188 DRAGSI NESTI (IE 401594)	4180	E	421-422	-	-	L	4180						

2. PROPRIETATEA / POSESIA



Titularul dreptului / posesiei			Data nașterii / CUI	Domiciliu / Sediul	Cota parte	Identif. entitate asociată	Cotă parte teren UI	Mod de dobândire	Act juridic			Observații privitoare la proprietar
Nume / Denumire	Inițiala tatălui	Prenume							Tip act	Nr. act / data	Emitent	
DANILONI		SAMUILA	999999999999999	judet TIMIS, UAT Fârdea, loc. Fârdea, Cod Postal 307165	8/64	4085		Conventie	act notarial	P 138/01.01.1916	-	
LUPULESCU		LAMIITA-MARIANA	999999999999999	judet TIMIS, UAT Fârdea, loc. Fârdea, Cod Postal 307165	28/64	4085		Sucesiune	act notarial	262/01.01.2005	BNP NEAGU IOAN	
DANILONI		VICTORIA	05.03.1944	judet TIMIS, UAT Fârdea, loc. Fârdea, Cod Postal 307165	7/64	4085		Sucesiune	act notarial	101/17.08.2021	NEAGU IOAN	
DANILONI		MARCEL-CONSTANTIN	07.09.1963	judet TIMIS, UAT Fârdea, loc. Fârdea, Cod Postal 307165	21/64	4085		Sucesiune	act notarial	101/17.08.2021	NEAGU IOAN	

3. SARCINI / DEZMEMBRĂMINTE

Titular			Data nașterii / CUI	Domiciliu / Sediul	Tipul sarcinii sau al dezmembrămintelor dreptului de proprietate	Cotă parte	Identif. entitate asociată	Act juridic			Valoare ipotecă	Tip monedă
Nume / Denumire	Inițiala tatălui	Prenume						Tip act	Nr. act / data	Emitent		

4. NOTĂRI, PROCESE, INTERDICȚII

Tipul notării	Tip act	Nr. act / data	Emitent	Identificator entitate asociată	Imobil împrejmuit / neîmprejmuit	Imobil contestat / necontestat	Alte observații
					neîmprejmuit		



spre publicare

Înregistrare sistematică UAT Fârdea

Sectorul Cadastral nr. 26

Anul realizării: 2025

REGISTRUL CADASTRAL AL IMOBILELOR

Zonă cooperativizată (Co)

1. DESCRIEREA IMOBILULUI

DATE TEREN											DATE CONSTRUCȚII					
Identificator teren	Adresa imobil	Nr. cadastral	Nr. CF	Suprafața măsurată	Intravilan/extravilan (I/E)	Nr. top	Nr. tarla	Nr. parcelă	Categorie folosință	Suprafața parcelă	Identif. construcție	Cod grupă destinație	Suprafața construită	Nr. niveluri	Nr. CF	Constr. cu acte (DA/NU)
4086	judet TIMIS, UAT Fârdea, Cod postal 307165	401659	47 Dragsines ti (IE 401659)	11509	E	328-329	-	-	A	11509						

2. PROPRIETATEA / POSESIA

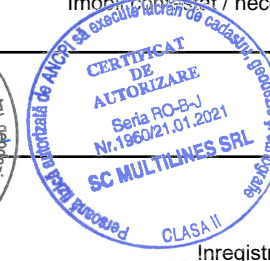

Titularul dreptului / posesiei			Data nașterii / CUI	Domiciliu / Sediul	Cota parte	Identif. entitate asociată	Cotă parte teren UI	Mod de dobândire	Act juridic			Observații privitoare la proprietar
Nume / Denumire	Inițiala tatălui	Prenume							Tip act	Nr. act / data	Emitent	
GASPAR		DĂNUT-SOLOMON	18.07.1954	judet TIMIS, UAT Fârdea, loc. Fârdea, Cod Postal 307165	1/2	4086		Sucesiune	act notarial	CM 81/15.09.2011	BNP GOLUMBU SORINA MARIA	
TRANCA		LIVIA-VICTORIA	29.09.1958	judet TIMIS, UAT Fârdea, loc. Fârdea, Cod Postal 307165	1/2	4086		Sucesiune	act notarial	81/15.09.2011	BNP GOLUMBU SORINA MARIA	

3. SARCINI / DEZMEMBRĂMINTE

Titular			Data nașterii / CUI	Domiciliu / Sediul	Tipul sarcinii sau al dezmembrămintelor dreptului de proprietate	Cotă parte	Identif. entitate asociată	Act juridic			Valoare ipotecă	Tip monedă
Nume / Denumire	Inițiala tatălui	Prenume						Tip act	Nr. act / data	Emitent		

4. NOTĂRI, PROCESE, INTERDICȚII

Tipul notării	Tip act	Nr. act / data	Emitent	Identificator entitate asociată	Imobil împrejmuit / neîmprejmuit	Imobil contestat / necontestat	Alte observații
					neîmprejmuit		



spre publicare

Înregistrare sistematică UAT Fârdea

Sectorul Cadastral nr. 26

Anul realizării: 2025

REGISTRUL CADASTRAL AL IMOBILELOR

Zonă cooperativizată (Co)

1. DESCRIEREA IMOBILULUI

DATE TEREN											DATE CONSTRUCȚII					
Identificator teren	Adresa imobil	Nr. cadastral	Nr. CF	Suprafața măsurată	Intravilan/extravilan (I/E)	Nr. top	Nr. tarla	Nr. parcelă	Categorie folosință	Suprafața parcelă	Identif. construcție	Cod grupă destinație	Suprafața construită	Nr. niveluri	Nr. CF	Constr. cu acte (DA/NU)
4087	judet TIMIS, UAT Fârdea, Cod postal 307165	402161	149 Dragsines ti (IE 402161)	5755	E	334/a Dragsines ti	-	-	A	5755						

2. PROPRIETATEA / POSESIA

Titularul dreptului / posesiei			Data nașterii / CUI	Domiciliu / Sediul	Cota parte	Identif. entitate asociată	Cotă parte teren UI	Mod de dobândire	Act juridic			Observații privitoare la proprietar
Nume / Denumire	Inițiala tatălui	Prenume							Tip act	Nr. act / data	Emitent	
GASPAR		ELENA	9999999999999	judet TIMIS, UAT Fârdea, loc. Fârdea, Cod Postal 307165	1/1	4087		Sucesiune	act notarial	697/01.01.1976	Notariatul de Stat Local Lugoj	
IANCULESCU		NELI-LILI	01.05.1965	judet TIMIS, UAT Fârdea, loc. Fârdea, Cod Postal 307165	1/1	4087			act normativ	L7/13.03.1996	PARLAMENTUL ROMANIEI	

3. SARCINI / DEZMEMBRĂMINTE


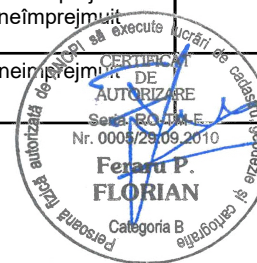
Titular			Data nașterii / CUI	Domiciliu / Sediul	Tipul sarcinii sau al dezmembrămintelor dreptului de proprietate	Cotă parte	Identif. entitate asociată	Act juridic			Valoare ipotecă	Tip monedă
Nume / Denumire	Inițiala tatălui	Prenume						Tip act	Nr. act / data	Emitent		

4. NOTĂRI, PROCESE, INTERDICȚII

Tipul notării	Tip act	Nr. act / data	Emitent	Identificator entitate asociată	Imobil împrejmuit / neîmprejmuit	Imobil contestat / necontestat	Alte observații
Se noteaza posesia factica in favoarea lui :	act normativ	L/13.U3.1996	PARLAMENTUL ROMANIEI	4087	neîmprejmuit		

spre publicare

5. OBSERVAȚII



Inregistrare sistematica UAT Fârdea
Sectorul Cadastral nr. 26
Anul realizarii: 2025

REGISTRUL CADASTRAL AL IMOBILELOR

Zonă cooperativizată (Co)

1. DESCRIEREA IMOBILULUI

DATE TEREN										DATE CONSTRUCȚII						
Identificator teren	Adresa imobil	Nr. cadastral	Nr. CF	Suprafața măsurată	Intravilan/extravilan (I/E)	Nr. top	Nr. tarla	Nr. parcelă	Categorie folosință	Suprafața parcelă	Identif. construcție	Cod grupă destinație	Suprafața construită	Nr. niveluri	Nr. CF	Constr. cu acte (DA/NU)
4088	judet TIMIS, UAT Fârdea, Cod postal 999999	PsPd 828	206 Dragsines ti (IE 400422)	69806	E		828	-	P	69806						

2. PROPRIETATEA / POSESIA

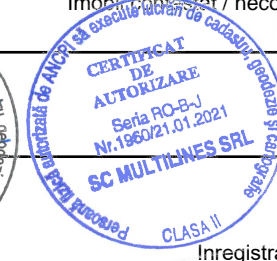

Titularul dreptului / posesiei			Data nașterii / CUI	Domiciliu / Sediu	Cota parte	Identif. entitate asociată	Cotă parte teren UI	Mod de dobândire	Act juridic			Observații privitoare la proprietar
Nume / Denumire	Inițiala tatălui	Prenume							Tip act	Nr. act / data	Emitent	
COMUNA FARDEA			4483846	judet TIMIS, UAT Pischia, loc. Pischia, Cod Postal 307325	1/1	4088		Lege	act administrativ	ordin nr.750/08.07.1994	PREFECTURA JUDETULUI TIMIS	-domeniul privat
CONSILIUL LOCAL AL COMUNEI FIRDEA			9999999999999	judet TIMIS, UAT Pischia, loc. Pischia, Cod Postal 307325	1/1	4088		Lege	act administrativ	ordin nr.750/08.07.1994	PREFECTURA JUDETULUI TIMIS	

3. SARCINI / DEZMEMBRĂMINTE

Titular			Data nașterii / CUI	Domiciliu / Sediu	Tipul sarcinii sau al dezmembrămintelor dreptului de proprietate	Cotă parte	Identif. entitate asociată	Act juridic			Valoare ipotecă	Tip monedă
Nume / Denumire	Inițiala tatălui	Prenume						Tip act	Nr. act / data	Emitent		

4. NOTĂRI, PROCESE, INTERDICȚII

Tipul notării	Tip act	Nr. act / data	Emitent	Identificator entitate asociată	Imobil împrejmuit / neîmprejmuit	Imobil contestat / necontestat	Alte observații
					neîmprejmuit		



spre publicare

Înregistrare sistematică UAT Fârdea

Sectorul Cadastral nr. 26

Anul realizării: 2025

REGISTRUL CADASTRAL AL IMOBILELOR

Zonă cooperativizată (Co)

1. DESCRIEREA IMOBILULUI

DATE TEREN										DATE CONSTRUCȚII						
Identificator teren	Adresa imobil	Nr. cadastral	Nr. CF	Suprafața măsurată	Intravilan/extravilan (I/E)	Nr. top	Nr. tarla	Nr. parcelă	Categorie folosință	Suprafața parcelă	Identif. construcție	Cod grupă destinație	Suprafața construită	Nr. niveluri	Nr. CF	Constr. cu acte (DA/NU)
4089	judet TIMIS, UAT Fârdea, Cod postal 999999	PsPd 788	206 Dragsines ti (IE 406722)	75737	E	319/a	-	828	P	75737						

2. PROPRIETATEA / POSESIA

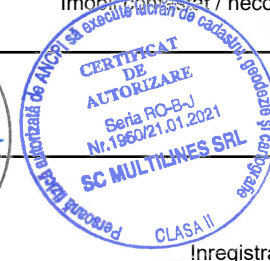

Titularul dreptului / posesiei			Data nașterii / CUI	Domiciliu / Sediul	Cota parte	Identif. entitate asociată	Cotă parte teren UI	Mod de dobândire	Act juridic			Observații privitoare la proprietar
Nume / Denumire	Inițiala tatălui	Prenume							Tip act	Nr. act / data	Emitent	
COMUNA FARDEA			4483846	judet TIMIS, UAT Pischia, loc. Pischia, Cod Postal 307325	1/1	4089		Lege	act administrativ	ordin nr.750/08.07.1994	PREFECTURA JUDETULUI TIMIS	-domeniul privat
CONSILIUL LOCAL AL COMUNEI FIRDEA			9999999999999	judet TIMIS, UAT Pischia, loc. Pischia, Cod Postal 307325	1/1	4089		Lege	act administrativ	ordin nr.750/08.07.1994	PREFECTURA JUDETULUI TIMIS	

3. SARCINI / DEZMEMBRĂMINTE

Titular			Data nașterii / CUI	Domiciliu / Sediul	Tipul sarcinii sau al dezmembrămintelor dreptului de proprietate	Cotă parte	Identif. entitate asociată	Act juridic			Valoare ipotecă	Tip monedă
Nume / Denumire	Inițiala tatălui	Prenume						Tip act	Nr. act / data	Emitent		

4. NOTĂRI, PROCESE, INTERDICȚII

Tipul notării	Tip act	Nr. act / data	Emitent	Identificator entitate asociată	Imobil împrejmuit / neîmprejmuit	Imobil contestat / necontestat	Alte observații
					neîmprejmuit		



spre publicare

Înregistrare sistematică UAT Fârdea

Sectorul Cadastral nr. 26

Anul realizării: 2025

REGISTRUL CADASTRAL AL IMOBILELOR

Zonă cooperativizată (Co)

1. DESCRIEREA IMOBILULUI

DATE TEREN											DATE CONSTRUCȚII					
Identificator teren	Adresa imobil	Nr. cadastral	Nr. CF	Suprafața măsurată	Intravilan/extravilan (I/E)	Nr. top	Nr. tarla	Nr. parcelă	Categorie folosință	Suprafața parcelă	Identif. construcție	Cod grupă destinație	Suprafața construită	Nr. niveluri	Nr. CF	Constr. cu acte (DA/NU)
5050	judet TIMIS, UAT Fârdea, Cod postal 999999	405667	192 Dragsines ti (IE 405667)	5755	E	353	-	-	A	5755						



2. PROPRIETATEA / POSESIA

Titularul dreptului / posesiei			Data nașterii / CUI	Domiciliu / Sediul	Cota parte	Identif. entitate asociată	Cotă parte teren UI	Mod de dobândire	Act juridic			Observații privitoare la proprietar
Nume / Denumire	Inițiala tatălui	Prenume							Tip act	Nr. act / data	Emitent	
MURARI		MARIA	25.05.1955	judet TIMIS, UAT Fârdea, loc. Fârdea, Cod Postal 307165	1/1	5050		Sucesiune	act notarial	15/02.02.2022	NEAGU IOAN	

3. SARCINI / DEZMEMBRĂMINTE

Titular			Data nașterii / CUI	Domiciliu / Sediul	Tipul sarcinii sau al dezmembrămintelor dreptului de proprietate	Cotă parte	Identif. entitate asociată	Act juridic			Valoare ipotecă	Tip monedă
Nume / Denumire	Inițiala tatălui	Prenume						Tip act	Nr. act / data	Emitent		

4. NOTĂRI, PROCESE, INTERDICȚII

Tipul notării	Tip act	Nr. act / data	Emitent	Identificator entitate asociată	5. OBSERVAȚII		Alte observații
					Imobil împrejmuit / neîmprejmuit	Imobil supus / necontestat	
							

spre publicare

Registrare sistematică UAT Fârdea
Sectorul Cadastral nr. 26
Anul realizării: 2025

REGISTRUL CADASTRAL AL IMOBILELOR

Zonă cooperativizată (Co)

1. DESCRIEREA IMOBILULUI

DATE TEREN											DATE CONSTRUCȚII					
Identificator teren	Adresa imobil	Nr. cadastral	Nr. CF	Suprafața măsurată	Intravilan/extravilan (I/E)	Nr. top	Nr. tarla	Nr. parcelă	Categorie folosință	Suprafața parcelă	Identif. construcție	Cod grupă destinație	Suprafața construită	Nr. niveluri	Nr. CF	Constr. cu acte (DA/NU)
5400	judet TIMIS, UAT Fârdea, Cod postal 999999	CC 1173	401745	2500	E		1173	-	CC	2500						

2. PROPRIETATEA / POSESIA

Titularul dreptului / posesiei			Data nașterii / CUI	Domiciliu / Sediul	Cota parte	Identif. entitate asociată	Cotă parte teren UI	Mod de dobândire	Act juridic			Observații privitoare la proprietar
Nume / Denumire	Inițiala tatălui	Prenume							Tip act	Nr. act / data	Emitent	
SC GREENGOLD ROMWOOD SRL			25391672	Jud: SIBIU, Loc: Sibiu, Strada: Constantin Noica, Nr: 24, Ap: 3, Et: P	1/1	5400		Convenție	act notarial	CVC nr.543/05.06.2012	NP GHITESCU LAURA VIOLETA	

3. SARCINI / DEZMEMBRĂMINTE


Titular			Data nașterii / CUI	Domiciliu / Sediul	Tipul sarcinii sau al dezmembrămintelor dreptului de proprietate	Cotă parte	Identif. entitate asociată	Act juridic			Valoare ipotecă	Tip monedă
Nume / Denumire	Inițiala tatălui	Prenume						Tip act	Nr. act / data	Emitent		

4. NOTĂRI, PROCESE, INTERDICȚII

Tipul notării	Tip act	Nr. act / data	Emitent	Identificator entitate asociată	Imobil împrejmuit / neîmprejmuit	Imobil supus / neconstatat	Alte observații
					neîmprejmuit		

spre publicare

5. OBSERVAȚII



Registrare sistematică UAT Fârdea
Sectorul Cadastral nr. 26
Anul realizării: 2025

REGISTRUL CADASTRAL AL IMOBILELOR

Zonă cooperativizată (Co)

1. DESCRIEREA IMOBILULUI

DATE TEREN											DATE CONSTRUCȚII					
Identificator teren	Adresa imobil	Nr. cadastral	Nr. CF	Suprafața măsurată	Intravilan/extravilan (I/E)	Nr. top	Nr. tarla	Nr. parcelă	Categorie folosință	Suprafața parcelă	Identif. construcție	Cod grupă destinație	Suprafața construită	Nr. niveluri	Nr. CF	Constr. cu acte (DA/NU)
5401	judet TIMIS, UAT Fârdea, Cod postal 999999	Pd 1175	401743	25200	E		1175	-	PD	25200						

2. PROPRIETATEA / POSESIA

Titularul dreptului / posesiei			Data nașterii / CUI	Domiciliu / Sediul	Cota parte	Identif. entitate asociată	Cotă parte teren UI	Mod de dobândire	Act juridic			Observații privitoare la proprietar
Nume / Denumire	Inițiala tatălui	Prenume							Tip act	Nr. act / data	Emitent	
SC GREENGOLD ROMWOOD SRL			25391672	Jud: SIBIU, Loc: Sibiu, Strada: Constantin Noica, Nr: 24, Ap: 3, Et: P	1/1	5401		Convenție	act notarial	CVC nr.543/05.06.2012	NP GHITESCU LAURA VIOLETA	

3. SARCINI / DEZMEMBRĂMINTE



Titular			Data nașterii / CUI	Domiciliu / Sediul	Tipul sarcinii sau al dezmembrămintelor dreptului de proprietate	Cotă parte	Identif. entitate asociată	Act juridic			Valoare ipotecă	Tip monedă
Nume / Denumire	Inițiala tatălui	Prenume						Tip act	Nr. act / data	Emitent		

4. NOTĂRI, PROCESE, INTERDICȚII

Tipul notării	Tip act	Nr. act / data	Emitent	Identificator entitate asociată	Imobil împrejmuit / neîmprejmuit	Imobil supus / neconstatat	Alte observații
					neîmprejmuit		

spre publicare

5. OBSERVAȚII



Registrare sistematică UAT Fârdea
Sectorul Cadastral nr. 26
Anul realizării: 2025

REGISTRUL CADASTRAL AL IMOBILELOR

Zonă cooperativizată (Co)

1. DESCRIEREA IMOBILULUI

DATE TEREN											DATE CONSTRUCȚII					
Identificator teren	Adresa imobil	Nr. cadastral	Nr. CF	Suprafața măsurată	Intravilan/extravilan (I/E)	Nr. top	Nr. tarla	Nr. parcelă	Categorie folosință	Suprafața parcelă	Identif. construcție	Cod grupă destinație	Suprafața construită	Nr. niveluri	Nr. CF	Constr. cu acte (DA/NU)
5402	judet TIMIS, UAT Fârdea, Cod postal 999999	PD 1177	401742	40900	E		1177	-	PD	40900						

2. PROPRIETATEA / POSESIA

Titularul dreptului / posesiei			Data nașterii / CUI	Domiciliu / Sediul	Cota parte	Identif. entitate asociată	Cotă parte teren UI	Mod de dobândire	Act juridic			Observații privitoare la proprietar
Nume / Denumire	Inițiala tatălui	Prenume							Tip act	Nr. act / data	Emitent	
SC GREENGOLD ROMWOOD SRL			25391672	Jud: SIBIU, Loc: Sibiu, Strada: Constantin Noica, Nr: 24, Ap: 3, Et: P	1/1	5402		Convenție	act notarial	CVC nr.543/05.06.2012	NP GHITESCU LAURA VIOLETA	

3. SARCINI / DEZMEMBRĂMINTE


Titular			Data nașterii / CUI	Domiciliu / Sediul	Tipul sarcinii sau al dezmembrămintelor dreptului de proprietate	Cotă parte	Identif. entitate asociată	Act juridic			Valoare ipotecă	Tip monedă
Nume / Denumire	Inițiala tatălui	Prenume						Tip act	Nr. act / data	Emitent		

4. NOTĂRI, PROCESE, INTERDICȚII

Tipul notării	Tip act	Nr. act / data	Emitent	Identificator entitate asociată	Imobil împrejmuit / neîmprejmuit	Imobil supus / neconstatat	Alte observații
					neîmprejmuit		

spre publicare

5. OBSERVAȚII



Registrare sistematică UAT Fârdea
Sectorul Cadastral nr. 26
Anul realizării: 2025

REGISTRUL CADASTRAL AL IMOBILELOR

Zonă cooperativizată (Co)

1. DESCRIEREA IMOBILULUI

DATE TEREN											DATE CONSTRUCȚII					
Identificator teren	Adresa imobil	Nr. cadastral	Nr. CF	Suprafața măsurată	Intravilan/extravilan (I/E)	Nr. top	Nr. tarla	Nr. parcelă	Categorie folosință	Suprafața parcelă	Identif. construcție	Cod grupă destinație	Suprafața construită	Nr. niveluri	Nr. CF	Constr. cu acte (DA/NU)
5403	judet TIMIS, UAT Fârdea, Cod postal 999999	PsPd 1178		40354	E		1178	-	P	40354						

2. PROPRIETATEA / POSESIA

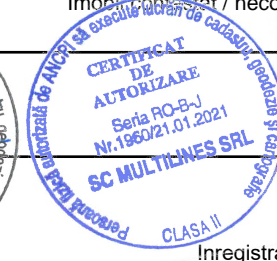

Titularul dreptului / posesiei			Data nașterii / CUI	Domiciliu / Sediul	Cota parte	Identif. entitate asociată	Cotă parte teren UI	Mod de dobândire	Act juridic			Observații privitoare la proprietar
Nume / Denumire	Inițiala tatălui	Prenume							Tip act	Nr. act / data	Emitent	
COMUNA FARDEA			4483846	judet TIMIS, UAT Pischia, loc. Pischia, Cod Postal 307325	1/1	5403		Lege	act administrativ	ordin nr.750/08.07.1994	PREFECTURA JUDETULUI TIMIS	-domeniul privat
CONSILIUL LOCAL AL COMUNEI FIRDEA			9999999999999	judet TIMIS, UAT Pischia, loc. Pischia, Cod Postal 307325	1/1	5403		Lege	act administrativ	ordin nr.750/08.07.1994	PREFECTURA JUDETULUI TIMIS	

3. SARCINI / DEZMEMBRĂMINTE

Titular			Data nașterii / CUI	Domiciliu / Sediul	Tipul sarcinii sau al dezmembrămintelor dreptului de proprietate	Cotă parte	Identif. entitate asociată	Act juridic			Valoare ipotecă	Tip monedă
Nume / Denumire	Inițiala tatălui	Prenume						Tip act	Nr. act / data	Emitent		

4. NOTĂRI, PROCESE, INTERDICȚII

Tipul notării	Tip act	Nr. act / data	Emitent	Identificator entitate asociată	Imobil împrejmuit / neîmprejmuit	Imobil contestat / necontestat	Alte observații
					neîmprejmuit		



spre publicare

Înregistrare sistematică UAT Fârdea

Sectorul Cadastral nr. 26

Anul realizării: 2025

REGISTRUL CADASTRAL AL IMOBILELOR

Zonă cooperativizată (Co)

1. DESCRIEREA IMOBILULUI

DATE TEREN											DATE CONSTRUCȚII					
Identificator teren	Adresa imobil	Nr. cadastral	Nr. CF	Suprafața măsurată	Intravilan/extravilan (I/E)	Nr. top	Nr. tarla	Nr. parcelă	Categorie folosință	Suprafața parcelă	Identif. construcție	Cod grupă destinație	Suprafața construită	Nr. niveluri	Nr. CF	Constr. cu acte (DA/NU)
5406	judet TIMIS, UAT Fârdea, Cod postal 307165	401914	534 Gladna Romana (IF)	6768	E	829/561	-	-	A	6768						

2. PROPRIETATEA / POESIA

Titularul dreptului / posesiei			Data nașterii / CUI	Domiciliu / Sediul	Cota parte	Identif. entitate asociată	Cotă parte teren UI	Mod de dobândire	Act juridic			Observații privitoare la proprietar
Nume / Denumire	Inițiala tatălui	Prenume							Tip act	Nr. act / data	Emitent	
MUNTEAN		GEORGE	09.06.1947	Jud: Neidentifica	2877/6768	5406		Conventie	act notarial	4863/05.12.2012	NP RADU DAN CRISTIAN	si sotia
MUNTEAN		VIORICA	26.04.1956	Jud: Neidentifica				Conventie	act notarial	4863/05.12.2012	NP RADU DAN CRISTIAN	
NEIDENTIFICAT		NEIDENTIFICAT	0000000000000	judet TIMIS, UAT Fârdea, loc. Neidentificata, Cod Postal 999999	3891/6768	5406		Lege	act normativ	L 7/13.03.1996	Parlamentul Romaniei	
MUNTEAN		ION-GABRIEL	05.09.1974	judet TIMIS, UAT Fârdea, loc. Fârdea, Cod Postal 307165	3891/6768	5406			act normativ	L7/13.03.1996	PARLAMENTUL ROMANIEI	

3. SARCINI / DEZMEMBRĂMINTE

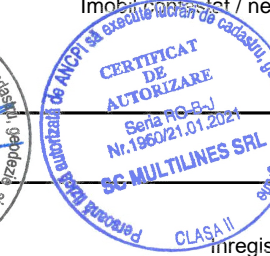

Titular			Data nașterii / CUI	Domiciliu / Sediul	Tipul sarcinii sau al dezmembrămintelor dreptului de proprietate	Cotă parte	Identif. entitate asociată	Act juridic			Valoare ipotecă	Tip monedă
Nume / Denumire	Inițiala tatălui	Prenume						Tip act	Nr. act / data	Emitent		
OLARIU		EUFIMIA	9999999999999	judet TIMIS, UAT Fârdea, loc. Fârdea, Cod Postal 307165			5406	act administrativ	de predare mostenire nr.G.2072/1932/01/01/1951	Judecatoria populara rurala Faget		

4. NOTĂRI, PROCESE, INTERDICȚII

Tipul notării	Tip act	Nr. act / data	Emitent	Identificator entitate asociată	Imobil împrejmuit / neîmprejmuit	Imobil contestat / necontestat	Alte observații
Se noteaza posesia factica in favoarea lui :	act normativ	L7/13.03.1996	PARLAMENTUL ROMANIEI	5406	imprejmuit		
se noteaza dreptul de intretinere, in favoarea lui:	act administrativ	de predare	Judecatoria populara rurala Faget	5406	neîmprejmuit		

5. OBSERVAȚII

spre publicare



REGISTRUL CADASTRAL AL IMOBILELOR

Zonă cooperativizată (Co)

1. DESCRIEREA IMOBILULUI

DATE TEREN											DATE CONSTRUCȚII					
Identificator teren	Adresa imobil	Nr. cadastral	Nr. CF	Suprafața măsurată	Intravilan/extravilan (I/E)	Nr. top	Nr. tarla	Nr. parcelă	Categorie folosință	Suprafața parcelă	Identif. construcție	Cod grupă destinație	Suprafața construită	Nr. niveluri	Nr. CF	Constr. cu acte (DA/NU)
5407	judet TIMIS, UAT Fârdea, Cod postal 307165	403581	535 Gladna Romana (IF)	2877	E	827/561	-	-	A	2877						

2. PROPRIETATEA / POSESIA

Titularul dreptului / posesiei			Data nașterii / CUI	Domiciliu / Sediul	Cota parte	Identif. entitate asociată	Cotă parte teren UI	Mod de dobândire	Act juridic			Observații privitoare la proprietar
Nume / Denumire	Inițiala tatălui	Prenume							Tip act	Nr. act / data	Emitent	
GEORGESCU		ANGELICA-ANA	04.07.1968	judet TIMIS, UAT Fârdea, loc. Fârdea, Cod Postal 307165	1/1	5407		Conventie	act notarial	contract de donatie nr.630/14.08.2020	NEAGU IOAN	- BUN PROPRIU

3. SARCINI / DEZMEMBRĂMINTE


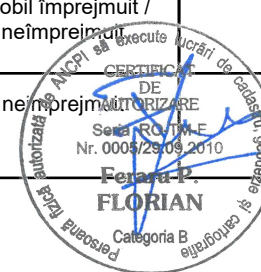
Titular			Data nașterii / CUI	Domiciliu / Sediul	Tipul sarcinii sau al dezmembrămintelor dreptului de proprietate	Cotă parte	Identif. entitate asociată	Act juridic			Valoare ipotecă	Tip monedă
Nume / Denumire	Inițiala tatălui	Prenume						Tip act	Nr. act / data	Emitent		

4. NOTĂRI, PROCESE, INTERDICȚII

Tipul notării	Tip act	Nr. act / data	Emitent	Identificator entitate asociată	Imobil împrejmuit / neîmprejmuit	Imobil contestat / necontestat	Alte observații
					neîmprejmuit		

spre publicare

5. OBSERVAȚII



registrare sistematica UAT Fârdea

Sectorul Cadastral nr. 26

Anul realizării: 2025

REGISTRUL CADASTRAL AL IMOBILELOR

Zonă cooperativizată (Co)

1. DESCRIEREA IMOBILULUI

DATE TEREN											DATE CONSTRUCȚII					
Identificator teren	Adresa imobil	Nr. cadastral	Nr. CF	Suprafața măsurată	Intravilan/ extravilan (I/E)	Nr. top	Nr. tarla	Nr. parcelă	Categorie folosință	Suprafața parcelă	Identif. construcție	Cod grupă destinație	Suprafața construită	Nr. niveluri	Nr. CF	Constr. cu acte (DA/NU)
5408	judet TIMIS, UAT Fârdea, Cod postal 999999	402653	537 Gladna Romana (IF)	22393	E	561/7, 561/6	-	-	F	22393						

2. PROPRIETATEA / POSESIA

Titularul dreptului / posesiei			Data nașterii / CUI	Domiciliu / Sediul	Cota parte	Identif. entitate asociată	Cotă parte teren UI	Mod de dobândire	Act juridic			Observații privitoare la proprietar
Nume / Denumire	Inițiala tatălui	Prenume							Tip act	Nr. act / data	Emitent	
CIMPONERESCU		ELENA	999999999999999	judet TIMIS, UAT Fârdea, loc. Dragsinesti, Cod Postal 307165	8633/22393	5408		Sucesiune	act notarial	326/01.01.1987	Notariatul de Stat Local Lugoj	
NEIDENTIFICAT		NEIDENTIFICAT	0000000000000	judet TIMIS, UAT Fârdea, loc. Neidentificata, Cod Postal 999999	13760/22393	5408		Lege	act normativ	L 7/13.03.1996	Parlamentul Romaniei	
CIMPONERESCU		DAMIAN VICTOR	14.12.1965	judet TIMIS, UAT Fârdea, loc. Fârdea, Cod Postal 307165	13760/22393	5408			act normativ	L7/13.03.1996	PARLAMENTUL ROMANIEI	
CIMPONERESCU		MARINEL-STELIAN	27.05.1969	judet TIMIS, UAT Fârdea, loc. Fârdea, Cod Postal 307165					act normativ	L7/13.03.1996	PARLAMENTUL ROMANIEI	

3. SARCINI / DEZMEMBRĂMINTE

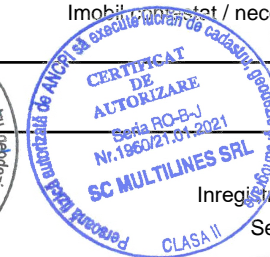

Titular			Data nașterii / CUI	Domiciliu / Sediul	Tipul sarcinii sau al dezmembrămintelor dreptului de proprietate	Cotă parte	Identif. entitate asociată	Act juridic			Valoare ipotecă	Tip monedă
Nume / Denumire	Inițiala tatălui	Prenume						Tip act	Nr. act / data	Emitent		

4. NOTĂRI, PROCESE, INTERDICȚII

Tipul notării	Tip act	Nr. act / data	Emitent	Identificator entitate asociată	Imobil împrejmuit / neîmprejmuit	Imobil contestat / necontestat	Alte observații
Se noteaza posesia factica in favoarea lui :	act normativ	L/13.03.1996	PARLAMENTUL ROMANIEI	5408	neîmprejmuit		

5. OBSERVAȚII

spre publicare



Inregistrare sistematica UAT Fârdea
Sectorul Cadastral nr. 26
Anul realizarii: 2025

REGISTRUL CADASTRAL AL IMOBILELOR

Zonă cooperativizată (Co)

1. DESCRIEREA IMOBILULUI

DATE TEREN											DATE CONSTRUCȚII					
Identificator teren	Adresa imobil	Nr. cadastral	Nr. CF	Suprafața măsurată	Intravilan/extravilan (I/E)	Nr. top	Nr. tarla	Nr. parcelă	Categorie folosință	Suprafața parcelă	Identif. construcție	Cod grupă destinație	Suprafața construită	Nr. niveluri	Nr. CF	Constr. cu acte (DA/NU)
5409	judet TIMIS, UAT Fârdea, Cod postal 999999	407009	536 GLADNA ROMANA (IE)	14242	E	561/4	-	-	A	14242						

2. PROPRIETATEA / POSESIA

Titularul dreptului / posesiei			Data nașterii / CUI	Domiciliu / Sediul	Cota parte	Identif. entitate asociată	Cotă parte teren UI	Mod de dobândire	Act juridic			Observații privitoare la proprietar
Nume / Denumire	Inițiala tatălui	Prenume							Tip act	Nr. act / data	Emitent	
ANDRASONI		IOAN	999999999999999	judet TIMIS, UAT Fârdea, loc. Dragsinesti, Cod Postal 307165	11509/14242	5409		Sucesiune	act normativ	578/01.01.1953	Notariatul de Stat al Raionului Faget	
NEIDENTIFICAT		NEIDENTIFICAT	0000000000000	judet TIMIS, UAT Fârdea, loc. Neidentificata, Cod Postal 999999	2733/14242	5409		Lege	act normativ	L 7/13.03.1996	Parlamentul Romaniei	
ANDRAȘONI		GHICA-GRIGORIE	04.07.1956	judet TIMIS, UAT Fârdea, loc. Fârdea, Cod Postal 307165	2733/14242	5409			act normativ	L7/13.03.1996	PARLAMENTUL ROMANIEI	

3. SARCINI / DEZMEMBRĂMINTE

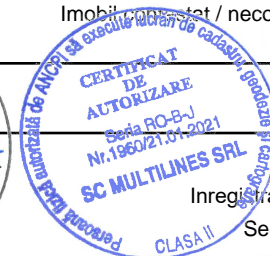

Titular			Data nașterii / CUI	Domiciliu / Sediul	Tipul sarcinii sau al dezmembrămintelor dreptului de proprietate	Cotă parte	Identif. entitate asociată	Act juridic			Valoare ipotecă	Tip monedă
Nume / Denumire	Inițiala tatălui	Prenume						Tip act	Nr. act / data	Emitent		

4. NOTĂRI, PROCESE, INTERDICȚII

Tipul notării	Tip act	Nr. act / data	Emitent	Identificator entitate asociată	Imobil împrejmuit / neîmprejmuit	Imobil contestat / necontestat	Alte observații
Se noteaza posesia factica in favoarea lui :	act normativ	L/13.03.1996	PARLAMENTUL ROMANIEI	5409	neîmprejmuit		

5. OBSERVAȚII

spre publicare



Inregistrare sistematica UAT Fârdea
Sectorul Cadastral nr. 26
Anul realizarii: 2025

REGISTRUL CADASTRAL AL IMOBILELOR

Zonă cooperativizată (Co)

1. DESCRIEREA IMOBILULUI

DATE TEREN											DATE CONSTRUCȚII					
Identificator teren	Adresa imobil	Nr. cadastral	Nr. CF	Suprafața măsurată	Intravilan/extravilan (I/E)	Nr. top	Nr. tarla	Nr. parcelă	Categorie folosință	Suprafața parcelă	Identif. construcție	Cod grupă destinație	Suprafața construită	Nr. niveluri	Nr. CF	Constr. cu acte (DA/NU)
5410	judet TIMIS, UAT Fârdea, Cod postal 307165		174 Gladna Romana	5830	E	825/561	-	-	A	5830						

2. PROPRIETATEA / POESIA

Titularul dreptului / posesiei			Data nașterii / CUI	Domiciliu / Sediul	Cota parte	Identif. entitate asociată	Cotă parte teren UI	Mod de dobândire	Act juridic			Observații privitoare la proprietar
Nume / Denumire	Inițiala tatălui	Prenume							Tip act	Nr. act / data	Emitent	
VALEANU		ALEXANDRINA	9999999999999	judet TIMIS, UAT Fârdea, loc. Fârdea, Cod Postal 307165	2877/5830	5410		Sucesiune	hotarare judecatoreasca	/01.01.1929	Judecătoria Făget	
MASZALITS		CORNELIU	9999999999999	judet TIMIS, UAT Fârdea, loc. Fârdea, Cod Postal 307165	1439/5830	5410		Sucesiune	hotarare judecatoreasca	3782/01.01.1937	Judecătoria Făget	
MASZALITS		IRINA	9999999999999	judet TIMIS, UAT Fârdea, loc. Fârdea, Cod Postal 307165	1439/5830	5410		Sucesiune	hotarare judecatoreasca	3782/01.01.1937	Judecătoria Făget	
CIZMAȘ		PETRU	03.09.1942	judet TIMIS, UAT Fârdea, loc. Fârdea, Cod Postal 307165	1439/5830	5410			act normativ	L7/13.03.1996	PARLAMENTUL ROMANIEI	
NEIDENTIFICAT		NEIDENTIFICAT	0000000000000	judet TIMIS, UAT Fârdea, loc. Neidentificata, Cod Postal 999999	75/5830	5410		Lege	act normativ	L7/13.03.1996	Parlamentul Romaniei	

3. SARCINI / DEZMEMBRĂMINTE



Titular			Data nașterii / CUI	Domiciliu / Sediul	Tipul sarcinii sau al dezmembrămintelor dreptului de proprietate	Cotă parte	Identif. entitate asociată	Act juridic			Valoare ipotecă	Tip monedă
Nume / Denumire	Inițiala tatălui	Prenume						Tip act	Nr. act / data	Emitent		

4. NOTĂRI, PROCESE, INTERDICȚII

Tipul notării	Tip act	Nr. act / data	Emitent	Identificator entitate asociată	Imobil împrejmuit / neîmprejmuit	Imobil contestat / necontestat	Alte observații
Se noteaza posesia factica in favoarea lui :	act normativ	L/13.03.1996	PARLAMENTUL ROMANIEI	5410	neîmprejmuit		

5. OBSERVAȚII

spre publicare



Inregistrare sistematica UAT Fârdea
Sectorul Cadastral nr. 26
Anul realizarii: 2025

REGISTRUL CADASTRAL AL IMOBILELOR

Zonă cooperativizată (Co)

1. DESCRIEREA IMOBILULUI

DATE TEREN											DATE CONSTRUCȚII					
Identificator teren	Adresa imobil	Nr. cadastral	Nr. CF	Suprafața măsurată	Intravilan/extravilan (I/E)	Nr. top	Nr. tarla	Nr. parcelă	Categorie folosință	Suprafața parcelă	Identif. construcție	Cod grupă destinație	Suprafața construită	Nr. niveluri	Nr. CF	Constr. cu acte (DA/NU)
5411	judet TIMIS, UAT Fârdea, Cod postal 307165	403582	535 Gladna Romana (IF)	2877	E	830/561	-	-	A	2877						

2. PROPRIETATEA / POSESIA

Titularul dreptului / posesiei			Data nașterii / CUI	Domiciliu / Sediul	Cota parte	Identif. entitate asociată	Cotă parte teren UI	Mod de dobândire	Act juridic			Observații privitoare la proprietar
Nume / Denumire	Inițiala tatălui	Prenume							Tip act	Nr. act / data	Emitent	
GEORGESCU		ANGELICA-ANA	999999999999999	judet TIMIS, UAT Fârdea, loc. Fârdea, Cod Postal 307165	1/1	5411		Conventie	act notarial	contract de donatie nr.630/14.08.2020	NEAGU IOAN	- BUN PROPRIU

3. SARCINI / DEZMEMBRĂMINTE

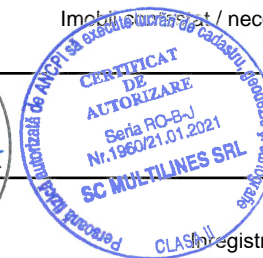
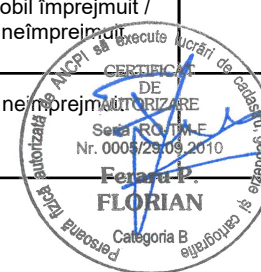
Titular			Data nașterii / CUI	Domiciliu / Sediul	Tipul sarcinii sau al dezmembrămintelor dreptului de proprietate	Cotă parte	Identif. entitate asociată	Act juridic			Valoare ipotecă	Tip monedă
Nume / Denumire	Inițiala tatălui	Prenume						Tip act	Nr. act / data	Emitent		

4. NOTĂRI, PROCESE, INTERDICȚII

Tipul notării	Tip act	Nr. act / data	Emitent	Identificator entitate asociată	Imobil împrejmuit / neîmprejmuit	Imobil contestat / necontestat	Alte observații
					neîmprejmuit		

spre publicare

5. OBSERVAȚII



registrare sistematica UAT Fârdea

Sectorul Cadastral nr. 28

Anul realizarii: 2025

REGISTRUL CADASTRAL AL IMOBILELOR

Zonă cooperativizată (Co)

1. DESCRIEREA IMOBILULUI

DATE TEREN											DATE CONSTRUCȚII					
Identificator teren	Adresa imobil	Nr. cadastral	Nr. CF	Suprafața măsurată	Intravilan/extravilan (I/E)	Nr. top	Nr. tarla	Nr. parcelă	Categorie folosință	Suprafața parcelă	Identif. construcție	Cod grupă destinație	Suprafața construită	Nr. niveluri	Nr. CF	Constr. cu acte (DA/NU)
5412	judet TIMIS, UAT Fârdea, Cod postal 307165	402354	507 Gladna Romana (IE)	5755	E E	826/561	- -	- -	A L	3596 2159						

2. PROPRIETATEA / POSESIA

Titularul dreptului / posesiei			Data nașterii / CUI	Domiciliu / Sediul	Cota parte	Identif. entitate asociată	Cotă parte teren UI	Mod de dobândire	Act juridic			Observații privitoare la proprietar
Nume / Denumire	Inițiala tatălui	Prenume							Tip act	Nr. act / data	Emitent	
BESELEU		NATALIA	9999999999999	judet TIMIS, UAT Fârdea, loc. Fârdea, Cod Postal 307165	2/8	5412		Sucesiune	act notarial	S.519/09.04.1963	Notariatul de Stat al Raionului Faget	
BESELEU		EMIL	9999999999999	judet TIMIS, UAT Fârdea, loc. Fârdea, Cod Postal 307165	1/8	5412		Sucesiune	act notarial	S.519/1963/09.04.1963	Notariatul de Stat al Raionului Faget	
GODJA		SAMUEL	05.06.1989	judet TIMIS, UAT Fârdea, loc. Fârdea, Cod Postal 307165	5/8	5412		Conventie	act notarial	1660/15.11.2024	Florescu Eva	si sotia
BĂLACI		CRISTINA-MARIA	02.06.1987	judet TIMIS, UAT Fârdea, loc. Fârdea, Cod Postal 307165				Conventie	act notarial	1660/15.11.2024	Florescu Eva	- BUN COMUN -

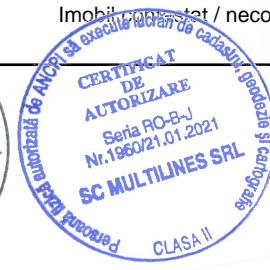

3. SARCINI / DEZMEMBRĂMINTE

Titular			Data nașterii / CUI	Domiciliu / Sediul	Tipul sarcinii sau al dezmembrămintelor dreptului de proprietate	Cotă parte	Identif. entitate asociată	Act juridic			Valoare ipotecă	Tip monedă
Nume / Denumire	Inițiala tatălui	Prenume						Tip act	Nr. act / data	Emitent		

4. NOTĂRI, PROCESE, INTERDICȚII

Tipul notării	Tip act	Nr. act / data	Emitent	Identificator entitate asociată	Imobil împrejmuit / neîmprejmuit	Imobil contestat / necontestat	Alte observații
Se noteaza actualizarea informatiilor cadastrale, prin introducerea geometriei imobilului, apoi se noteaza diferentierea categoriei de folosinta arabil in suprafata de 3596 mp, si livada in suprafata de 2159 mp.teren	act administrativ	2493/25.04.2024	PRIMARIA COM. FARDEA	5412	neîmprejmuit		

5. OBSERVAȚII



REGISTRUL CADASTRAL AL IMOBILELOR

Zonă cooperativizată (Co)

1. DESCRIEREA IMOBILULUI

DATE TEREN											DATE CONSTRUCȚII					
Identificator teren	Adresa imobil	Nr. cadastral	Nr. CF	Suprafața măsurată	Intravilan/extravilan (I/E)	Nr. top	Nr. tarla	Nr. parcelă	Categorie folosință	Suprafața parcelă	Identif. construcție	Cod grupă destinație	Suprafața construită	Nr. niveluri	Nr. CF	Constr. cu acte (DA/NU)
5413	judet TIMIS, UAT Fârdea, Cod postal 307165	401913	534 Gladna Romana (IE)	2877	E	831/561	-	-	A	2877						

2. PROPRIETATEA / POSESIA

Titularul dreptului / posesiei			Data nașterii / CUI	Domiciliu / Sediul	Cota parte	Identif. entitate asociată	Cotă parte teren UI	Mod de dobândire	Act juridic			Observații privitoare la proprietar
Nume / Denumire	Inițiala tatălui	Prenume							Tip act	Nr. act / data	Emitent	
MUNTEAN		GEORGE	09.06.1947	judet TIMIS, UAT Fârdea, loc. Fârdea, Cod Postal 307165	1/1	5413		Conventie	act notarial	4863/05.12.2012	NP RADU DAN CRISTIAN	si sotia
MUNTEAN		VIORICA	26.04.1956	judet TIMIS, UAT Fârdea, loc. Fârdea, Cod Postal 307165				Conventie	act notarial	4863/05.12.2012	NP RADU DAN CRISTIAN	
MUNTEAN		ION-GABRIEL	05.09.1974	judet TIMIS, UAT Fârdea, loc. Fârdea, Cod Postal 307165	1/1	5413			act normativ	L7/13.03.1996	PARLAMENTUL ROMANIEI	

3. SARCINI / DEZMEMBRĂMINTE

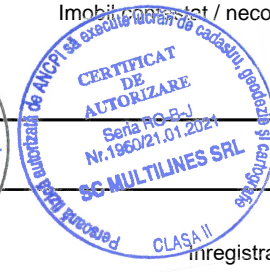

Titular			Data nașterii / CUI	Domiciliu / Sediul	Tipul sarcinii sau al dezmembrămintelor dreptului de proprietate	Cotă parte	Identif. entitate asociată	Act juridic			Valoare ipotecă	Tip monedă	
Nume / Denumire	Inițiala tatălui	Prenume						Tip act	Nr. act / data	Emitent			
OLARIU		EUFIMIA	999999999999999	judet TIMIS, UAT Fârdea, loc. Fârdea, Cod Postal 307165			5413	hotarare judecatoreasca	de predare mostenire	nr.G.2072/1932/01/01/1951	Judecatoria populara rurala Faget		

4. NOTĂRI, PROCESE, INTERDICȚII

Tipul notării	Tip act	Nr. act / data	Emitent	Identificator entitate asociată	Imobil împrejmuit / neîmprejmuit	Imobil contestat / necontestat	Alte observații
Se noteaza posesia factica in favoarea lui :	act normativ	L7/13.03.1996	PARLAMENTUL ROMANIEI	5413	neîmprejmuit		
se noteaza dreptul de intretinere, in favoarea lui:	hotarare judecatoreasca	de predare	Judecatoria populara rurala Fanet	5413	neîmprejmuit		

5. OBSERVAȚII

spre publicare



înregistrare sistematică UAT Fârdea

Sectorul Cadastral nr. 26

Anul realizării: 2025

REGISTRUL CADASTRAL AL IMOBILELOR

Zonă cooperativizată (Co)

1. DESCRIEREA IMOBILULUI

DATE TEREN											DATE CONSTRUCȚII					
Identificator teren	Adresa imobil	Nr. cadastral	Nr. CF	Suprafața măsurată	Intravilan/extravilan (I/E)	Nr. top	Nr. tarla	Nr. parcelă	Categorie folosință	Suprafața parcelă	Identif. construcție	Cod grupă destinație	Suprafața construită	Nr. niveluri	Nr. CF	Constr. cu acte (DA/NU)
5414	judet TIMIS, UAT Fârdea, Cod postal 307165	401912	534 Gladna Romana (IF)	8632	E	841/561	-	-	A	8632						

2. PROPRIETATEA / POESIA

Titularul dreptului / posesiei			Data nașterii / CUI	Domiciliu / Sediul	Cota parte	Identif. entitate asociată	Cotă parte teren UI	Mod de dobândire	Act juridic			Observații privitoare la proprietar
Nume / Denumire	Inițiala tatălui	Prenume							Tip act	Nr. act / data	Emitent	
MUNTEAN		GEORGE	09.06.1947	Jud: Neidentifica	1/1	5414		Convenție	act notarial	4863/05.12.2012	NP RADU DAN CRISTIAN	si sotia
MUNTEAN		VIORICA	26.04.1956	Jud: Neidentifica				Convenție	act notarial	4863/05.12.2012	NP RADU DAN CRISTIAN	
MUNTEAN		ION-GABRIEL	05.09.1974	judet TIMIS, UAT Fârdea, loc. Fârdea, Cod Postal 307165	1/1	5414			act normativ	L7/13.03.1996	PARLAMENTUL ROMANIEI	

3. SARCINI / DEZMEMBRĂMINTE


Titular			Data nașterii / CUI	Domiciliu / Sediul	Tipul sarcinii sau al dezmembrămintelor dreptului de proprietate	Cotă parte	Identif. entitate asociată	Act juridic			Valoare ipotecă	Tip monedă
Nume / Denumire	Inițiala tatălui	Prenume						Tip act	Nr. act / data	Emitent		
OLARIU		EUFIMIA	999999999999999	judet TIMIS, UAT Fârdea, loc. Fârdea, Cod Postal 307165			5414	act administrativ	de predare mostenire nr.G.2072/01/01/1932	Judecatoria populara rurala Faget		

4. NOTĂRI, PROCESE, INTERDICȚII

Tipul notării	Tip act	Nr. act / data	Emitent	Identificator entitate asociată	Imobil împrejmuit / neîmprejmuit	Imobil contestat / necontestat	Alte observații
Se noteaza posesia factica in favoarea lui :	act normativ	L7/13.03.1996	PARLAMENTUL ROMANIEI	5414	imprejmuit		
se noteaza dreptul de intretinere, in favoarea lui:	act administrativ	de predare	Judecatoria populara rurala Fanet	5414	neîmprejmuit		

5. OBSERVAȚII

spre publicare



înregistrare sistematică UAT Fârdea

Sectorul Cadastral nr. 26

Anul realizării: 2025

REGISTRUL CADASTRAL AL IMOBILELOR

Zonă cooperativizată (Co)

1. DESCRIEREA IMOBILULUI

DATE TEREN											DATE CONSTRUCȚII					
Identificator teren	Adresa imobil	Nr. cadastral	Nr. CF	Suprafața măsurată	Intravilan/extravilan (I/E)	Nr. top	Nr. tarla	Nr. parcelă	Categorie folosință	Suprafața parcelă	Identif. construcție	Cod grupă destinație	Suprafața construită	Nr. niveluri	Nr. CF	Constr. cu acte (DA/NU)
5415	judet TIMIS, UAT Fârdea, Cod postal 307165	403580	535,174 Gladna Romana (IF)	9351	E	842/561, 561/1	-	-	F	9351						

2. PROPRIETATEA / POSESIA

Titularul dreptului / posesiei			Data nașterii / CUI	Domiciliu / Sediul	Cota parte	Identif. entitate asociată	Cotă parte teren UI	Mod de dobândire	Act juridic			Observații privitoare la proprietar
Nume / Denumire	Inițiala tatălui	Prenume							Tip act	Nr. act / data	Emitent	
GEORGESCU		ANGELICA-ANA	999999999999999	judet TIMIS, UAT Fârdea, loc. Fârdea, Cod Postal 307165	8632/9351	5415		Conventie	act notarial	contract de donatie nr.630/14.08.2020	NEAGU IOAN	-BUN PROPRIU
BIELECTE		IOSIF	999999999999999	judet TIMIS, UAT Fârdea, loc. Fârdea, Cod Postal 307165	719/9351	5415		Conventie	act administrativ	FN/01.01.1945	Judecătoria Timisoara	
GEORGESCU		ANGELICA-ANA	04.07.1968	judet TIMIS, UAT Fârdea, loc. Fârdea, Cod Postal 307165	719/9351	5415			act normativ	L7/13.03.1996	PARLAMENTUL ROMANIEI	

3. SARCINI / DEZMEMBRĂMINTE


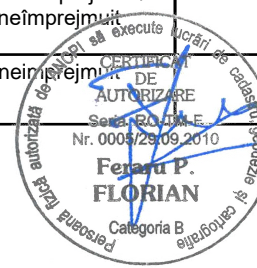
Titular			Data nașterii / CUI	Domiciliu / Sediul	Tipul sarcinii sau al dezmembrămintelor dreptului de proprietate	Cotă parte	Identif. entitate asociată	Act juridic			Valoare ipotecă	Tip monedă
Nume / Denumire	Inițiala tatălui	Prenume						Tip act	Nr. act / data	Emitent		

4. NOTĂRI, PROCESE, INTERDICȚII

Tipul notării	Tip act	Nr. act / data	Emitent	Identificator entitate asociată	Imobil împrejmuit / neîmprejmuit	Imobil contestat / necontestat	Alte observații
Se noteaza posesia tactica in supratata de 719 mp in favoarea lui :	act normativ	L/13.03.1996	PARLAMENTUL ROMANIEI	5415	neîmprejmuit		406994

5. OBSERVAȚII

spre publicare



Inregistrare sistematica UAT Fârdea
Sectorul Cadastral nr. 26
Anul realizarii: 2025

REGISTRUL CADASTRAL AL IMOBILELOR

Zonă cooperativizată (Co)

1. DESCRIEREA IMOBILULUI

DATE TEREN											DATE CONSTRUCȚII					
Identificator teren	Adresa imobil	Nr. cadastral	Nr. CF	Suprafața măsurată	Intravilan/extravilan (I/E)	Nr. top	Nr. tarla	Nr. parcelă	Categorie folosință	Suprafața parcelă	Identif. construcție	Cod grupă destinație	Suprafața construită	Nr. niveluri	Nr. CF	Constr. cu acte (DA/NU)
5416	judet TIMIS, UAT Fârdea, Cod postal 999999	401559	37 Gladna Romana (IE)	4405	E	563	-	-	A	4405						

2. PROPRIETATEA / POSESIA

Titularul dreptului / posesiei			Data nașterii / CUI	Domiciliu / Sediul	Cota parte	Identif. entitate asociată	Cotă parte teren UI	Mod de dobândire	Act juridic			Observații privitoare la proprietar
Nume / Denumire	Inițiala tatălui	Prenume							Tip act	Nr. act / data	Emitent	
CRISAN		TODOSIE	9999999999999	judet TIMIS, UAT Fârdea, loc. Dragsinesti, Cod Postal 307165	89/4405	5416		Conventie	act notarial	836/2/01.01.1908	-	
VIDONI		DUMITRU	9999999999999	judet TIMIS, UAT Fârdea, loc. Dragsinesti, Cod Postal 307165	89/4405	5416		Conventie	act notarial	FN/11.06.1908	-	
PETRESCU		MARIAN-SORIN	21.10.1981	judet TIMIS, UAT Fârdea, loc. Dragsinesti, Cod Postal 307165	89/4405	5416		Conventie	act notarial	contract de intretinere nr.730/27.06.2019	NEAGU IOAN	si sotia
PETRESCU		RAMONA-ELENA	28.03.1984	judet TIMIS, UAT Fârdea, loc. Dragsinesti, Cod Postal 307165				Conventie	act notarial	contract de intretinere nr.730/27.06.2019	NEAGU IOAN	
MARINESCU		VALERIA	9999999999999	judet TIMIS, UAT Fârdea, loc. Gladna Româna nr. 132, Cod Postal 999999	177/4405	5416		Conventie	act notarial	FN/20.04.1915	-	
IONESCU		BUJOR	9999999999999	judet TIMIS, UAT Fârdea, loc. Dragsinesti, Cod Postal 307165	2203/4405	5416		Sucesiune	act notarial	17/01.01.1999	BNP Golumbu Sorina Maria	
NEIDENTIFICAT		NEIDENTIFICAT	0000000000000	judet TIMIS, UAT Fârdea, loc. Neidentificata, Cod Postal 999999	1758/4405	5416		Lege	act normativ	L 7/13.03.1996	Parlamentul Romaniei	

3. SARCINI / DEZMEMBRĂMINTE

Titular			Data nașterii / CUI	Domiciliu / Sediul	Tipul sarcinii sau al dezmembrămintelor dreptului de proprietate	Cotă parte	Identif. entitate asociată	Act juridic			Valoare ipotecă	Tip monedă
Nume / Denumire	Inițiala tatălui	Prenume						Tip act	Nr. act / data	Emitent		

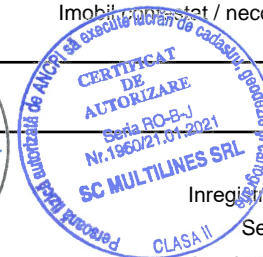

PETRESCU	MIRON	04.04.1952	judet TIMIS, UAT Fârdea, loc. Dragsinesti, Cod Postal 307165	IPOTECA LEGALA	89/4405	5416	act notarial	contract de intretinere nr.730/27/06/2019	NEAGU IOAN	406	LEI
PETRESCU	MIRON	04.04.1952	judet TIMIS, UAT Fârdea, loc. Dragsinesti, Cod Postal 307165	UZUFRUCT VIAGER	89/4405	5416	act notarial	contract de intretinere nr.730/27/06/2019	NEAGU IOAN		

4. NOTĂRI, PROCESE, INTERDICȚII

5. OBSERVAȚII

Tipul notării	Tip act	Nr. act / data	Emitent	Identificator entitate asociată	Imobil împrejmuit / neîmprejmuit	Imobil contestat / necontestat	Alte observații
					neîmprejmuit		

spre publicare



Inregistrare sistematica UAT Fârdea
Sectorul Cadastral nr. 26
Anul realizarii: 2025

REGISTRUL CADASTRAL AL IMOBILELOR

Zonă cooperativizată (Co)

1. DESCRIEREA IMOBILULUI

DATE TEREN											DATE CONSTRUCȚII					
Identificator teren	Adresa imobil	Nr. cadastral	Nr. CF	Suprafața măsurată	Intravilan/extravilan (I/E)	Nr. top	Nr. tarla	Nr. parcelă	Categorie folosință	Suprafața parcelă	Identif. construcție	Cod grupă destinație	Suprafața construită	Nr. niveluri	Nr. CF	Constr. cu acte (DA/NU)
5417	judet TIMIS, UAT Fârdea, Cod postal 999999	401559	37 Gladna Romana (IE)	4869	E	563	-	-	A	4869						

2. PROPRIETATEA / POESIA

Titularul dreptului / posesiei			Data nașterii / CUI	Domiciliu / Sediul	Cota parte	Identif. entitate asociată	Cotă parte teren UI	Mod de dobândire	Act juridic			Observații privitoare la proprietar
Nume / Denumire	Inițiala tatălui	Prenume							Tip act	Nr. act / data	Emitent	
CRISAN		TODOSIE	9999999999999	judet TIMIS, UAT Fârdea, loc. Dragsinesti, Cod Postal 307165	487/4869	5417		Conventie	act notarial	836/2/01.01.1908	-	
VIDONI		DUMITRU	9999999999999	judet TIMIS, UAT Fârdea, loc. Dragsinesti, Cod Postal 307165	487/4869	5417		Conventie	act notarial	FN/11.06.1908	-	
PETRESCU		MARIAN-SORIN	21.10.1981	judet TIMIS, UAT Fârdea, loc. Dragsinesti, Cod Postal 307165	487/4869	5417		Conventie	act notarial	contract de intretinere nr.730/27.06.2019	NEAGU IOAN	si sotia
PETRESCU		RAMONA-ELENA	28.03.1984	judet TIMIS, UAT Fârdea, loc. Dragsinesti, Cod Postal 307165				Conventie	act notarial	contract de intretinere nr.730/27.06.2019	NEAGU IOAN	
IONESCU		BUJOR	01.10.1962	judet TIMIS, UAT Fârdea, loc. Fârdea, Cod Postal 307165	487/4869	5417			act normativ	L7/13.03.1996	PARLAMENTUL ROMANIEI	
MARINESCU		VALERIA	9999999999999	judet TIMIS, UAT Fârdea, loc. Gladna Româna nr. 132, Cod Postal 999999	973/4869	5417		Conventie	act notarial	FN/20.04.1915	-	
IONESCU		BUJOR	9999999999999	judet TIMIS, UAT Fârdea, loc. Dragsinesti, Cod Postal 307165	2435/4869	5417		Sucesiune	act notarial	17/01.01.1999	BNP Golumbu Sorina Maria	

3. SARCINI / DEZMEMBRĂMINTE

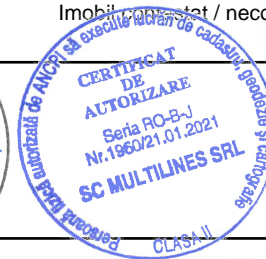

Titular			Data nașterii / CUI	Domiciliu / Sediul	Tipul sarcinii sau al dezmembrămintelor dreptului de proprietate	Cotă parte	Identif. entitate asociată	Act juridic			Valoare ipotecă	Tip monedă
Nume / Denumire	Inițiala tatălui	Prenume						Tip act	Nr. act / data	Emitent		

PETRESCU	MIRON	04.04.1952	judet TIMIS, UAT Fârdea, loc. Dragsinesti, Cod Postal 307165	IPOTECA LEGALA	1/10	5417	act notarial	contract de intretinere nr.730/27/06/2019	NEAGU IOAN	406	LEI
PETRESCU	MIRON	04.04.1952	judet TIMIS, UAT Fârdea, loc. Dragsinesti, Cod Postal 307165	UZUFRUCT VIAGER	1/10	5417	act notarial	contract de intretinere nr.730/27/06/2019	NEAGU IOAN		

4. NOTĂRI, PROCESE, INTERDICȚII

5. OBSERVAȚII

Tipul notării	Tip act	Nr. act / data	Emitent	Identificator entitate asociată	Imobil împrejmuit / neîmprejmuit	Imobil contestat / necontestat	Alte observații
Se noteaza posesia factica in suprafata de 2434 mp in favoarea lui :	act normativ	L7/13.03.1996	PARLAMENTUL ROMANIEI	5417	neîmprejmuit		



spre publicare

Inregistrare sistematica UAT Fârdea
Sectorul Cadastral nr. 26
Anul realizarii: 2025

REGISTRUL CADASTRAL AL IMOBILELOR

Zonă cooperativizată (Co)

1. DESCRIEREA IMOBILULUI

DATE TEREN											DATE CONSTRUCȚII					
Identificator teren	Adresa imobil	Nr. cadastral	Nr. CF	Suprafața măsurată	Intravilan/extravilan (I/E)	Nr. top	Nr. tarla	Nr. parcelă	Categorie folosință	Suprafața parcelă	Identif. construcție	Cod grupă destinație	Suprafața construită	Nr. niveluri	Nr. CF	Constr. cu acte (DA/NU)
5419	judet TIMIS, UAT Fârdea, Cod postal 307165	406912	394 Gladna Romana (IE)	5268	E	564/a	-	-	A	5268						

2. PROPRIETATEA / POSESIA

Titularul dreptului / posesiei			Data nașterii / CUI	Domiciliu / Sediul	Cota parte	Identif. entitate asociată	Cotă parte teren UI	Mod de dobândire	Act juridic			Observații privitoare la proprietar
Nume / Denumire	Inițiala tatălui	Prenume							Tip act	Nr. act / data	Emitent	
GEORGESCU		HORIA	9999999999999	judet TIMIS, UAT Fârdea, loc. Fârdea, Cod Postal 307165	1438/5268	5419		Conventie	act notarial	135/01.01.2005	BNP NEAGU IOAN	necasatorit
GEORGESCU		ANA	9999999999999	judet TIMIS, UAT Fârdea, loc. Fârdea, Cod Postal 307165	1439/5268	5419		Conventie	act notarial	135/01.01.2005	BNP NEAGU IOAN	necasatorita
NEIDENTIFICAT		NEIDENTIFICAT	0000000000000	judet TIMIS, UAT Fârdea, loc. Neidentificata, Cod Postal 999999	2391/5268	5419		Lege	act normativ	L 7/13.03.1996	Parlamentul Romaniei	
GEORGESCU		HORIA	26.10.1973	judet TIMIS, UAT Fârdea, loc. Fârdea, Cod Postal 307165	2391/5268	5419			act normativ	L7/13.03.1996	PARLAMENTUL ROMANIEI	
LEOREAN		ANA	24.11.1975	judet TIMIS, UAT Fârdea, loc. Fârdea, Cod Postal 307165					act normativ	L7/13.03.1996	PARLAMENTUL ROMANIEI	

3. SARCINI / DEZMEMBRĂMINTE


Titular			Data nașterii / CUI	Domiciliu / Sediul	Tipul sarcinii sau al dezmembrămintelor dreptului de proprietate	Cotă parte	Identif. entitate asociată	Act juridic			Valoare ipotecă	Tip monedă
Nume / Denumire	Inițiala tatălui	Prenume						Tip act	Nr. act / data	Emitent		

4. NOTĂRI, PROCESE, INTERDICȚII

Tipul notării	Tip act	Nr. act / data	Emitent	Identificator entitate asociată	Imobil împrejmuit / neîmprejmuit	Imobil contestat / necontestat	Alte observații
Se noteaza posesia tactica in supratata de 2391 in favoarea lui :	act normativ	L/13.03.1996	PARLAMENTUL ROMANIEI	5419	neîmprejmuit		

5. OBSERVAȚII

spre publicare



Inregistrare sistematica UAT Fârdea
Sectorul Cadastral nr. 26
Anul realizării: 2025

REGISTRUL CADASTRAL AL IMOBILELOR

Zonă cooperativizată (Co)

1. DESCRIEREA IMOBILULUI

DATE TEREN											DATE CONSTRUCȚII					
Identificator teren	Adresa imobil	Nr. cadastral	Nr. CF	Suprafața măsurată	Intravilan/extravilan (I/E)	Nr. top	Nr. tarla	Nr. parcelă	Categorie folosință	Suprafața parcelă	Identif. construcție	Cod grupă destinație	Suprafața construită	Nr. niveluri	Nr. CF	Constr. cu acte (DA/NU)
5420	judet TIMIS, UAT Fârdea, Cod postal 999999	401838	989 Gladna Romana (IF)	2877	E	564/b	-	-	A	2877						

2. PROPRIETATEA / POSESIA

Titularul dreptului / posesiei			Data nașterii / CUI	Domiciliu / Sediul	Cota parte	Identif. entitate asociată	Cotă parte teren UI	Mod de dobândire	Act juridic			Observații privitoare la proprietar
Nume / Denumire	Inițiala tatălui	Prenume							Tip act	Nr. act / data	Emitent	
SC BEGA MINERALE INDUSTRIALE SA			9999999999999	judet TIMIS, UAT Fârdea, loc. Dragsinesti, Cod Postal 307165	1/1	5420		Conventie	act notarial	1182/18.04.2008	BNP Ciorica Marin Eugen	

3. SARCINI / DEZMEMBRĂMINTE


Titular			Data nașterii / CUI	Domiciliu / Sediul	Tipul sarcinii sau al dezmembrămintelor dreptului de proprietate	Cotă parte	Identif. entitate asociată	Act juridic			Valoare ipotecă	Tip monedă
Nume / Denumire	Inițiala tatălui	Prenume						Tip act	Nr. act / data	Emitent		

4. NOTĂRI, PROCESE, INTERDICȚII

Tipul notării	Tip act	Nr. act / data	Emitent	Identificator entitate asociată	Imobil împrejmuit / neîmprejmuit	Imobil supus / necontestat	Alte observații
					neîmprejmuit		arator in Igoni

spre publicare

5. OBSERVAȚII



Registrare sistematica UAT Fârdea
Sectorul Cadastral nr. 26
Anul realizarii: 2025

REGISTRUL CADASTRAL AL IMOBILELOR

Zonă cooperativizată (Co)

1. DESCRIEREA IMOBILULUI

DATE TEREN											DATE CONSTRUCȚII					
Identificator teren	Adresa imobil	Nr. cadastral	Nr. CF	Suprafața măsurată	Intravilan/ extravilan (I/E)	Nr. top	Nr. tarla	Nr. parcelă	Categorie folosință	Suprafața parcelă	Identif. construcție	Cod grupă destinație	Suprafața construită	Nr. niveluri	Nr. CF	Constr. cu acte (DA/NU)
5421	judet TIMIS, UAT Fârdea, Cod postal 307165	407006	569 Gladna Romana (IE)	3703	E	584/11/I	-	-	A	3703						

2. PROPRIETATEA / POSESIA

Titularul dreptului / posesiei			Data nașterii / CUI	Domiciliu / Sediul	Cota parte	Identif. entitate asociată	Cotă parte teren UI	Mod de dobândire	Act juridic			Observații privitoare la proprietar
Nume / Denumire	Inițiala tatălui	Prenume							Tip act	Nr. act / data	Emitent	
MARTINESCU		CONSTANTIN	999999999999999	judet TIMIS, UAT Fârdea, loc. Fârdea, Cod Postal 307165	1439/3703	5421		Conventie	act notarial	-/24.12.1921	-	
MARINESCU		IOAN	999999999999999	judet TIMIS, UAT Fârdea, loc. Fârdea, Cod Postal 307165	719/3703	5421		Sucesiune	hotarare judecatoreasca	de predare a moștenirii 200/01.01.1942	Judecătoria de Pace Rurală Făget	
VIDONI		ANA	999999999999999	judet TIMIS, UAT Fârdea, loc. Fârdea, Cod Postal 307165	719/3703	5421		Sucesiune	hotarare judecatoreasca	de predare a moștenirii 200/01.01.1942	Judecătoria de Pace Rurală Făget	
NEIDENTIFICAT		NEIDENTIFICAT	000000000000000	judet TIMIS, UAT Fârdea, loc. Neidentificata, Cod Postal 999999	826/3703	5421		Sucesiune	act normativ	L7/13.03.1996	PARLAMENTUL ROMANIEI	
VIDONI		DORU-SOLOMON	23.09.1969	judet TIMIS, UAT Fârdea, loc. Fârdea, Cod Postal 307165	826/3703	5421			act normativ	L7/13.03.1996	PARLAMENTUL ROMANIEI	

3. SARCINI / DEZMEMBRĂMINTE

Titular			Data nașterii / CUI	Domiciliu / Sediul	Tipul sarcinii sau al dezmembrămintelor dreptului de proprietate	Cotă parte	Identif. entitate asociată	Act juridic			Valoare ipotecă	Tip monedă
Nume / Denumire	Inițiala tatălui	Prenume						Tip act	Nr. act / data	Emitent		


4. NOTĂRI, PROCESE, INTERDICȚII

Tipul notării	Tip act	Nr. act / data	Emitent	Identificator entitate asociată	Imobil împrejmuit / neîmprejmuit	Imobil contestat / necontestat	Alte observații
Se noteaza posesia factica in favoarea lui :	act normativ	L/13.03.1996	PARLAMENTUL ROMANIEI	5421	neîmprejmuit		

5. OBSERVAȚII

spre publicare

119



Inregistrare sistematica UAT Fârdea



Sectorul Cadastral nr. 26
Anul realizarii: 2025

spre publicare



Inregistrare sistematica UAT Fârdea
Sectorul Cadastral nr. 26
Anul realizarii: 2025

REGISTRUL CADASTRAL AL IMOBILELOR

Zonă cooperativizată (Co)

1. DESCRIEREA IMOBILULUI

DATE TEREN											DATE CONSTRUCȚII					
Identificator teren	Adresa imobil	Nr. cadastral	Nr. CF	Suprafața măsurată	Intravilan/extravilan (I/E)	Nr. top	Nr. tarla	Nr. parcelă	Categorie folosință	Suprafața parcelă	Identif. construcție	Cod grupă destinație	Suprafața construită	Nr. niveluri	Nr. CF	Constr. cu acte (DA/NU)
5423	judet TIMIS, UAT Fârdea, Cod postal 999999	405588	218 Gladna Romana (IF)	5146	E	569	-	-	A	5146						

2. PROPRIETATEA / POSESIA

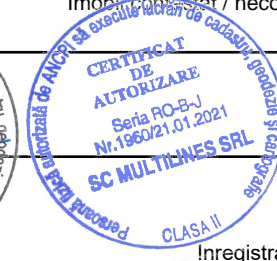

Titularul dreptului / posesiei			Data nașterii / CUI	Domiciliu / Sediul	Cota parte	Identif. entitate asociată	Cotă parte teren UI	Mod de dobândire	Act juridic			Observații privitoare la proprietar
Nume / Denumire	Inițiala tatălui	Prenume							Tip act	Nr. act / data	Emitent	
IZGHEREAN		DUMITRU	11.02.1949	judet TIMIS, UAT Fârdea, loc. Dragsinesti, Cod Postal 307165	1/2	5423		Succesiune	act notarial	149/09.11.2021	NEAGU IOAN	
IZGHEREAN		DUMITRU	11.02.1949	judet TIMIS, UAT Fârdea, loc. Dragsinesti, Cod Postal 307165	1/2	5423		Succesiune	act notarial	150/09.11.2021	NEAGU IOAN, Suplimentar la CM.176/2015	

3. SARCINI / DEZMEMBRĂMINTE

Titular			Data nașterii / CUI	Domiciliu / Sediul	Tipul sarcinii sau al dezmembrămintelor dreptului de proprietate	Cotă parte	Identif. entitate asociată	Act juridic			Valoare ipotecă	Tip monedă
Nume / Denumire	Inițiala tatălui	Prenume						Tip act	Nr. act / data	Emitent		

4. NOTĂRI, PROCESE, INTERDICȚII

Tipul notării	Tip act	Nr. act / data	Emitent	Identificator entitate asociată	Imobil împrejmuit / neîmprejmuit	Imobil contestat / necontestat	Alte observații
					neîmprejmuit		



spre publicare

Înregistrare sistematică UAT Fârdea

Sectorul Cadastral nr. 26

Anul realizării: 2025

REGISTRUL CADASTRAL AL IMOBILELOR

Zonă cooperativizată (Co)

1. DESCRIEREA IMOBILULUI

DATE TEREN											DATE CONSTRUCȚII					
Identificator teren	Adresa imobil	Nr. cadastral	Nr. CF	Suprafața măsurată	Intravilan/extravilan (I/E)	Nr. top	Nr. tarla	Nr. parcelă	Categorie folosință	Suprafața parcelă	Identif. construcție	Cod grupă destinație	Suprafața construită	Nr. niveluri	Nr. CF	Constr. cu acte (DA/NU)
5424	judet TIMIS, UAT Fârdea, Cod postal 999999		58 Gladna Romana	39337	E	562	-	-	F	39337						

2. PROPRIETATEA / POSESIA

Titularul dreptului / posesiei			Data nașterii / CUI	Domiciliu / Sediul	Cota parte	Identif. entitate asociată	Cotă parte teren UI	Mod de dobândire	Act juridic			Observații privitoare la proprietar
Nume / Denumire	Inițiala tatălui	Prenume							Tip act	Nr. act / data	Emitent	
FONDUL PAROHIAL ORTODOX ROMAN			999999999999999	judet TIMIS, UAT Fârdea, loc. Gladna Montana, Cod Postal 307165	1/1	5424		Constituire	act administrativ	FN/01.01.18 56	-	

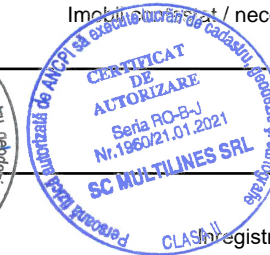

3. SARCINI / DEZMEMBRĂMINTE

Titular			Data nașterii / CUI	Domiciliu / Sediul	Tipul sarcinii sau al dezmembrămintelor dreptului de proprietate	Cotă parte	Identif. entitate asociată	Act juridic			Valoare ipotecă	Tip monedă
Nume / Denumire	Inițiala tatălui	Prenume						Tip act	Nr. act / data	Emitent		

4. NOTĂRI, PROCESE, INTERDICȚII

Tipul notării	Tip act	Nr. act / data	Emitent	Identificator entitate asociată	5. OBSERVAȚII		Alte observații
					Imobil împrejmuit / neîmprejmuit	Imobil supus / necontestat	
					neîmprejmuit	necontestat	

spre publicare



Registrare sistematică UAT Fârdea
Sectorul Cadastral nr. 26
Anul realizării: 2025

REGISTRUL CADASTRAL AL IMOBILELOR

Zonă cooperativizată (Co)

1. DESCRIEREA IMOBILULUI

DATE TEREN											DATE CONSTRUCȚII					
Identificator teren	Adresa imobil	Nr. cadastral	Nr. CF	Suprafața măsurată	Intravilan/extravilan (I/E)	Nr. top	Nr. tarla	Nr. parcelă	Categorie folosință	Suprafața parcelă	Identif. construcție	Cod grupă destinație	Suprafața construită	Nr. niveluri	Nr. CF	Constr. cu acte (DA/NU)
5425	judet TIMIS, UAT Fârdea, Cod postal 999999	PsPd 1256		22200	E		1256	-	P-I	22200						

2. PROPRIETATEA / POSESIA

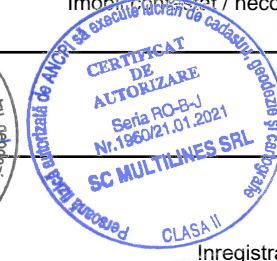

Titularul dreptului / posesiei			Data nașterii / CUI	Domiciliu / Sediul	Cota parte	Identif. entitate asociată	Cotă parte teren UI	Mod de dobândire	Act juridic			Observații privitoare la proprietar
Nume / Denumire	Inițiala tatălui	Prenume							Tip act	Nr. act / data	Emitent	
COMUNA FARDEA			4483846	judet TIMIS, UAT Pischia, loc. Pischia, Cod Postal 307325	1/1	5425		Lege	act administrativ	ordin nr.750/08.07.1994	PREFECTURA JUDETULUI TIMIS	-domeniul privat
CONSILIUL LOCAL AL COMUNEI FIRDEA			9999999999999	judet TIMIS, UAT Pischia, loc. Pischia, Cod Postal 307325	1/1	5425		Lege	act administrativ	ordin nr.750/08.07.1994	PREFECTURA JUDETULUI TIMIS	

3. SARCINI / DEZMEMBRĂMINTE

Titular			Data nașterii / CUI	Domiciliu / Sediul	Tipul sarcinii sau al dezmembrămintelor dreptului de proprietate	Cotă parte	Identif. entitate asociată	Act juridic			Valoare ipotecă	Tip monedă
Nume / Denumire	Inițiala tatălui	Prenume						Tip act	Nr. act / data	Emitent		

4. NOTĂRI, PROCESE, INTERDICȚII

Tipul notării	Tip act	Nr. act / data	Emitent	Identificator entitate asociată	Imobil împrejmuit / neîmprejmuit	Imobil contestat / necontestat	Alte observații
					neîmprejmuit		



spre publicare

Înregistrare sistematică UAT Fârdea

Sectorul Cadastral nr. 26

Anul realizării: 2025

REGISTRUL CADASTRAL AL IMOBILELOR

Zonă cooperativizată (Co)

1. DESCRIEREA IMOBILULUI

DATE TEREN											DATE CONSTRUCȚII					
Identificator teren	Adresa imobil	Nr. cadastral	Nr. CF	Suprafața măsurată	Intravilan/extravilan (I/E)	Nr. top	Nr. tarla	Nr. parcelă	Categorie folosință	Suprafața parcelă	Identif. construcție	Cod grupă destinație	Suprafața construită	Nr. niveluri	Nr. CF	Constr. cu acte (DA/NU)
5426	judet TIMIS, UAT Fârdea, Cod postal 999999	405708	717 Gladna Romana (IF)	7432	E	566	-	-	A	7432						

2. PROPRIETATEA / POSESIA

Titularul dreptului / posesiei			Data nașterii / CUI	Domiciliu / Sediul	Cota parte	Identif. entitate asociată	Cotă parte teren UI	Mod de dobândire	Act juridic			Observații privitoare la proprietar
Nume / Denumire	Inițiala tatălui	Prenume							Tip act	Nr. act / data	Emitent	
FARDEAN		IOAN	999999999999999	judet TIMIS, UAT Fârdea, loc. Dragsinesti, Cod Postal 307165	719/7432	5426		Sucesiune	act administrativ	C.5325/1931/01.01.1931	Judecatoria Faget	
BALINTONI		LEONTE NICHITA	999999999999999	judet TIMIS, UAT Fârdea, loc. Dragsinesti, Cod Postal 307165	719/7432	5426		Conventie	act notarial	6214/1991/01.01.1991	Notariatul de stat local Lugoj	si sotia
BALINTONI		VIORICA	999999999999999	judet TIMIS, UAT Fârdea, loc. Dragsinesti, Cod Postal 307165				Conventie	act notarial	6214/1991/01.01.1991	Notariatul de stat local Lugoj	
IONESCU		RODICA AURORA	999999999999999	judet TIMIS, UAT Fârdea, loc. Dragsinesti, Cod Postal 307165	719/7432	5426		Sucesiune	act notarial	87/2005/01.01.2005	BNP OANA DANIELA PLOSCARU	
FARDEAN		DAMIAN	999999999999999	judet TIMIS, UAT Fârdea, loc. Dragsinesti, Cod Postal 307165	360/7432	5426		Sucesiune	act administrativ	C.5325/1931/01.01.1931	Judecatoria Faget	minor
BESILEU		ELEONORA	999999999999999	judet TIMIS, UAT Fârdea, loc. Dragsinesti, Cod Postal 307165	810/7432	5426		Sucesiune	hotarare judecatoreasca	de predare mostenire nr.G.1187/1950/01.01.1950	Judecatoria Populara Rurala Faget	minora
BESILEU		LEONTE	999999999999999	judet TIMIS, UAT Fârdea, loc. Dragsinesti, Cod Postal 307165	810/7432	5426		Sucesiune	hotarare judecatoreasca	de predare mostenire nr.G.1187/1950/01.01.1950	Judecatoria Populara Rurala Faget	minor
BESILAU		LEONTE IOAN	999999999999999	judet TIMIS, UAT Fârdea, loc. Dragsinesti, Cod Postal 307165	1618/7432	5426		Sucesiune	act normativ	313/2004/01.01.2004	NP NEAGU IOAN	
NEIDENTIFICAT		NEIDENTIFICAT	000000000000000	judet TIMIS, UAT Fârdea, loc. Neidentificata, Cod Postal 999999	1677/7432	5426		Lege	act normativ	L 7/13.03.1996	Parlamentul Romaniei	

3. SARCINI / DEZMEMBRĂMINTE

Titular			Data nașterii / CUI	Domiciliu / Sediul	Tipul sarcinii sau al dezmembrămintelor dreptului de	Cotă parte	Identif. entitate asociată	Act juridic			Valoare ipotecă	Tip monedă
Nume / Denumire	Inițiala tatălui	Prenume						Tip act	Nr. act / data	Emitent		

REGISTRUL CADASTRAL AL IMOBILELOR

Zonă cooperativizată (Co)

1. DESCRIEREA IMOBILULUI

DATE TEREN											DATE CONSTRUCȚII					
Identificator teren	Adresa imobil	Nr. cadastral	Nr. CF	Suprafața măsurată	Intravilan/extravilan (I/E)	Nr. top	Nr. tarla	Nr. parcelă	Categorie folosință	Suprafața parcelă	Identif. construcție	Cod grupă destinație	Suprafața construită	Nr. niveluri	Nr. CF	Constr. cu acte (DA/NU)
5427	judet TIMIS, UAT Fârdea, Cod postal 999999	401839	990 Gladna Romana (IE)	5755	E	567	-	-	A	5755						

2. PROPRIETATEA / POSESIA

Titularul dreptului / posesiei			Data nașterii / CUI	Domiciliu / Sediul	Cota parte	Identif. entitate asociată	Cotă parte teren UI	Mod de dobândire	Act juridic			Observații privitoare la proprietar
Nume / Denumire	Inițiala tatălui	Prenume							Tip act	Nr. act / data	Emitent	
SC BEGA MINERALE INDUSTRIALE SA			999999999999999	judet TIMIS, UAT Fârdea, loc. Dragsinesti, Cod Postal 307165	1/1	5427		Conventie	act notarial	1182/18.04.2008	BNP Ciorica Marin Eugen	

3. SARCINI / DEZMEMBRĂMINTE


Titular			Data nașterii / CUI	Domiciliu / Sediul	Tipul sarcinii sau al dezmembrămintelor dreptului de proprietate	Cotă parte	Identif. entitate asociată	Act juridic			Valoare ipotecă	Tip monedă
Nume / Denumire	Inițiala tatălui	Prenume						Tip act	Nr. act / data	Emitent		

4. NOTĂRI, PROCESE, INTERDICȚII

Tipul notării	Tip act	Nr. act / data	Emitent	Identificator entitate asociată	Imobil împrejmuit / neîmprejmuit	Imobil supus / necontestat	Alte observații
					neîmprejmuit		

spre publicare

5. OBSERVAȚII



Registrare sistematica UAT Fârdea
Sectorul Cadastral nr. 26
Anul realizarii: 2025

REGISTRUL CADASTRAL AL IMOBILELOR

Zonă cooperativizată (Co)

1. DESCRIEREA IMOBILULUI

DATE TEREN											DATE CONSTRUCȚII					
Identificator teren	Adresa imobil	Nr. cadastral	Nr. CF	Suprafața măsurată	Intravilan/extravilan (I/E)	Nr. top	Nr. tarla	Nr. parcelă	Categorie folosință	Suprafața parcelă	Identif. construcție	Cod grupă destinație	Suprafața construită	Nr. niveluri	Nr. CF	Constr. cu acte (DA/NU)
5428	judet TIMIS, UAT Fârdea, Cod postal 999999	405589	311 Gladna Romana (IF)	5755	E	568	-	-	A	5755						

2. PROPRIETATEA / POSESIA

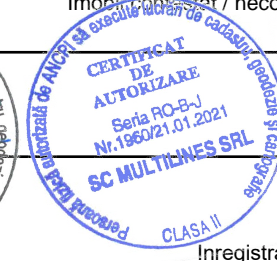

Titularul dreptului / posesiei			Data nașterii / CUI	Domiciliu / Sediul	Cota parte	Identif. entitate asociată	Cotă parte teren UI	Mod de dobândire	Act juridic			Observații privitoare la proprietar
Nume / Denumire	Inițiala tatălui	Prenume							Tip act	Nr. act / data	Emitent	
IZGHEREAN		DUMITRU	11.02.1949	judet TIMIS, UAT Fârdea, loc. Dragsinesti, Cod Postal 307165	1/2	5428		Sucesiune	act notarial	149/09.11.2021	NEAGU IOAN	
IZGHEREAN		DUMITRU	11.02.1949	judet TIMIS, UAT Fârdea, loc. Dragsinesti, Cod Postal 307165	1/2	5428		Sucesiune	act notarial	150/09.11.2021	NEAGU IOAN, Suplimentar la CM. 176/2015	

3. SARCINI / DEZMEMBRĂMINTE

Titular			Data nașterii / CUI	Domiciliu / Sediul	Tipul sarcinii sau al dezmembrămintelor dreptului de proprietate	Cotă parte	Identif. entitate asociată	Act juridic			Valoare ipotecă	Tip monedă
Nume / Denumire	Inițiala tatălui	Prenume						Tip act	Nr. act / data	Emitent		

4. NOTĂRI, PROCESE, INTERDICȚII

Tipul notării	Tip act	Nr. act / data	Emitent	Identificator entitate asociată	Imobil împrejmuit / neîmprejmuit	Imobil contestat / necontestat	Alte observații
					neîmprejmuit		



spre publicare

Înregistrare sistematică UAT Fârdea

Sectorul Cadastral nr. 26

Anul realizării: 2025

REGISTRUL CADASTRAL AL IMOBILELOR

Zonă cooperativizată (Co)

1. DESCRIEREA IMOBILULUI

DATE TEREN											DATE CONSTRUCȚII					
Identificator teren	Adresa imobil	Nr. cadastral	Nr. CF	Suprafața măsurată	Intravilan/extravilan (I/E)	Nr. top	Nr. tarla	Nr. parcelă	Categorie folosință	Suprafața parcelă	Identif. construcție	Cod grupă destinație	Suprafața construită	Nr. niveluri	Nr. CF	Constr. cu acte (DA/NU)
5429	judet TIMIS, UAT Fârdea, Cod postal 307165	406989	36 Gladna Romana (IE)	2876	E	570/a	-	-	A	2876						

2. PROPRIETATEA / POESIA

Titularul dreptului / posesiei			Data nașterii / CUI	Domiciliu / Sediul	Cota parte	Identif. entitate asociată	Cotă parte teren UI	Mod de dobândire	Act juridic			Observații privitoare la proprietar
Nume / Denumire	Inițiala tatălui	Prenume							Tip act	Nr. act / data	Emitent	
MARTINESCU		SIMION	9999999999999	judet TIMIS, UAT Fârdea, loc. Fârdea, Cod Postal 307165	1/2	5429		Sucesiune	act administrativ	de predare a moștenirii nr.642/01.01.1922	Judecătoria Făget	
MARTINESCU		AXENTE	9999999999999	judet TIMIS, UAT Fârdea, loc. Fârdea, Cod Postal 307165				Sucesiune	act administrativ	de predare a moștenirii nr.642/01.01.1922	Judecătoria Făget	
MARTINESCU		AXENTE	9999999999999	judet TIMIS, UAT Fârdea, loc. Fârdea, Cod Postal 307165	1/2	5429		Sucesiune	act administrativ	01/01.01.1935	-	
SISMAN		LILIANA	30.07.1969	judet TIMIS, UAT Fârdea, loc. Fârdea, Cod Postal 307165	1/2	5429			act normativ	L7/13.03.1996	PARLAMENTUL ROMANIEI	


3. SARCINI / DEZMEMBRĂMINTE

Titular			Data nașterii / CUI	Domiciliu / Sediul	Tipul sarcinii sau al dezmembrămintelor dreptului de proprietate	Cotă parte	Identif. entitate asociată	Act juridic			Valoare ipotecă	Tip monedă
Nume / Denumire	Inițiala tatălui	Prenume						Tip act	Nr. act / data	Emitent		

4. NOTĂRI, PROCESE, INTERDICȚII

Tipul notării	Tip act	Nr. act / data	Emitent	Identificator entitate asociată	Imobil împrejmuit / neîmprejmuit	Imobil contestat / necontestat	Alte observații
Se noteaza posesia factica in favoarea lui :	act normativ	L/13.03.1996	PARLAMENTUL ROMANIEI	5429	neîmprejmuit		

5. OBSERVAȚII



spre publicare

Inregistrare sistematica UAT Fârdea

Sectorul Cadastral nr. 26

Anul realizării: 2025

REGISTRUL CADASTRAL AL IMOBILELOR

Zonă cooperativizată (Co)

1. DESCRIEREA IMOBILULUI

DATE TEREN											DATE CONSTRUCȚII					
Identificator teren	Adresa imobil	Nr. cadastral	Nr. CF	Suprafața măsurată	Intravilan/ extravilan (I/E)	Nr. top	Nr. tarla	Nr. parcelă	Categorie folosință	Suprafața parcelă	Identif. construcție	Cod grupă destinație	Suprafața construită	Nr. niveluri	Nr. CF	Constr. cu acte (DA/NU)
5430	judet TIMIS, UAT Fârdea, Cod postal 999999	406987	36 Gladna Romana (IE)	5559	E	570/b, 570/c	-	-	A	5559						

2. PROPRIETATEA / POSESIA

Titularul dreptului / posesiei			Data nașterii / CUI	Domiciliu / Sediul	Cota parte	Identif. entitate asociată	Cotă parte teren UI	Mod de dobândire	Act juridic			Observații privitoare la proprietar
Nume / Denumire	Inițiala tatălui	Prenume							Tip act	Nr. act / data	Emitent	
MARTINESCU		AXENTE	99999999999999	judet TIMIS, UAT Fârdea, loc. Gladna Montana, Cod Postal 307165	719/5559	5430		Sucesiune	act notarial	642/01.01.1922	-	
MARTINESCU		AXENTE	99999999999999	judet TIMIS, UAT Fârdea, loc. Gladna Montana, Cod Postal 307165	720/5559	5430		Sucesiune	act notarial	DEC PRED MOSTENIR E 642/01.01.1922	-	
GAȘPAR		IULIAN	99999999999999	judet TIMIS, UAT Fârdea, loc. Gladna Montana, Cod Postal 307165	1439/5559	5430		Sucesiune	act notarial	Decizie nr. de predare a moștenirii 642/01.01.1922	-	
NEIDENTIFICAT		NEIDENTIFICAT	00000000000000	judet TIMIS, UAT Fârdea, loc. Neidentificata, Cod Postal 999999	2681/5559	5430		Lege	act normativ	L 7/13.03.1996	Parlamentul Romaniei	
CIMPONERESCU		DORIN	06.03.1966	judet TIMIS, UAT Fârdea, loc. Fârdea, Cod Postal 307165	2681/5559	5430			act normativ	L7/13.03.1996	PARLAMENTUL ROMANIEI	



3. SARCINI / DEZMEMBRĂMINTE

Titular			Data nașterii / CUI	Domiciliu / Sediul	Tipul sarcinii sau al dezmembrămintelor dreptului de proprietate	Cotă parte	Identif. entitate asociată	Act juridic			Valoare ipotecă	Tip monedă
Nume / Denumire	Inițiala tatălui	Prenume						Tip act	Nr. act / data	Emitent		

4. NOTĂRI, PROCESE, INTERDICȚII

Tipul notării	Tip act	Nr. act / data	Emitent	Identificator entitate asociată	Imobil împrejmuit / neîmprejmuit	Imobil contestat / necontestat	Alte observații
Se noteaza posesia factica in favoarea lui :	act normativ	L/13.03.1996	PARLAMENTUL ROMANIEI	5430	neîmprejmuit		IE 406988

5. OBSERVAȚII





Sectorul Cadastral nr. 26
Anul realizarii: 2025

REGISTRUL CADASTRAL AL IMOBILELOR

Zonă cooperativizată (Co)

1. DESCRIEREA IMOBILULUI

DATE TEREN											DATE CONSTRUCȚII					
Identificator teren	Adresa imobil	Nr. cadastral	Nr. CF	Suprafața măsurată	Intravilan/extravilan (I/E)	Nr. top	Nr. tarla	Nr. parcelă	Categorie folosință	Suprafața parcelă	Identif. construcție	Cod grupă destinație	Suprafața construită	Nr. niveluri	Nr. CF	Constr. cu acte (DA/NU)
5431	judet TIMIS, UAT Fârdea, Cod postal 999999	402904	202 Gladna Romana (IE)	5054	E	571	-	-	F	5054						



2. PROPRIETATEA / POSESIA

Titularul dreptului / posesiei			Data nașterii / CUI	Domiciliu / Sediul	Cota parte	Identif. entitate asociată	Cotă parte teren UI	Mod de dobândire	Act juridic			Observații privitoare la proprietar
Nume / Denumire	Inițiala tatălui	Prenume							Tip act	Nr. act / data	Emitent	
NEIDENTIFICAT		NEIDENTIFICAT	0000000000000	judet TIMIS, UAT Fârdea, loc. Neidentificata, Cod Postal 999999	1/1	5431		Lege	act normativ	L 7/13.03.1996	Parlamentul Romaniei	

3. SARCINI / DEZMEMBRĂMINTE

Titular			Data nașterii / CUI	Domiciliu / Sediul	Tipul sarcinii sau al dezmembrămintelor dreptului de proprietate	Cotă parte	Identif. entitate asociată	Act juridic			Valoare ipotecă	Tip monedă
Nume / Denumire	Inițiala tatălui	Prenume						Tip act	Nr. act / data	Emitent		

4. NOTĂRI, PROCESE, INTERDICȚII

Tipul notării	Tip act	Nr. act / data	Emitent	Identificator entitate asociată	5. OBSERVAȚII		Alte observații
					Imobil împrejmuit / neîmprejmuit	Imobil supus / necontestat	
							

spre publicare

Inregistrare sistematica UAT Fârdea
Sectorul Cadastral nr. 26
Anul realizarii: 2025

REGISTRUL CADASTRAL AL IMOBILELOR

Zonă cooperativizată (Co)

1. DESCRIEREA IMOBILULUI

DATE TEREN											DATE CONSTRUCȚII					
Identificator teren	Adresa imobil	Nr. cadastral	Nr. CF	Suprafața măsurată	Intravilan/extravilan (I/E)	Nr. top	Nr. tarla	Nr. parcelă	Categorie folosință	Suprafața parcelă	Identif. construcție	Cod grupă destinație	Suprafața construită	Nr. niveluri	Nr. CF	Constr. cu acte (DA/NU)
5432	judet TIMIS, UAT Fârdea, Cod postal 999999	402718	150 Gladna Romana (IF)	8044	E	544	-	-	F	8044						

2. PROPRIETATEA / POSESIA

Titularul dreptului / posesiei			Data nașterii / CUI	Domiciliu / Sediu	Cota parte	Identif. entitate asociată	Cotă parte teren UI	Mod de dobândire	Act juridic			Observații privitoare la proprietar
Nume / Denumire	Inițiala tatălui	Prenume							Tip act	Nr. act / data	Emitent	
BIHOI		NICOLAE-MARIAN	24.08.1970	judet TIMIS, UAT Timisoara, loc. Timisoara, str Vuk St. Caradjici nr 24, Cod Postal 999999	1/1	5432		Conventie	act notarial	CVC nr.185/16.05.2024	FLOREA AMELIA-CASIA	necasatorit - BUN PROPRIU -

3. SARCINI / DEZMEMBRĂMINTE


Titular			Data nașterii / CUI	Domiciliu / Sediu	Tipul sarcinii sau al dezmembrămintelor dreptului de proprietate	Cotă parte	Identif. entitate asociată	Act juridic			Valoare ipotecă	Tip monedă
Nume / Denumire	Inițiala tatălui	Prenume						Tip act	Nr. act / data	Emitent		

4. NOTĂRI, PROCESE, INTERDICȚII

Tipul notării	Tip act	Nr. act / data	Emitent	Identificator entitate asociată	Imobil împrejmuit / neîmprejmuit	Imobil supus / necontestat	Alte observații
					neîmprejmuit		

spre publicare

5. OBSERVAȚII



Registrare sistematică UAT Fârdea
Sectorul Cadastral nr. 26
Anul realizării: 2025

REGISTRUL CADASTRAL AL IMOBILELOR

Zonă cooperativizată (Co)

1. DESCRIEREA IMOBILULUI

DATE TEREN											DATE CONSTRUCȚII					
Identificator teren	Adresa imobil	Nr. cadastral	Nr. CF	Suprafața măsurată	Intravilan/ extravilan (I/E)	Nr. top	Nr. tarla	Nr. parcelă	Categorie folosință	Suprafața parcelă	Identif. construcție	Cod grupă destinație	Suprafața construită	Nr. niveluri	Nr. CF	Constr. cu acte (DA/NU)
5433	judet TIMIS, UAT Fârdea, Cod postal 999999	406980	67 Gladna Romana (IF)	5488	E	545/a	-	-	A	5488						

2. PROPRIETATEA / POSESIA

Titularul dreptului / posesiei			Data nașterii / CUI	Domiciliu / Sediul	Cota parte	Identif. entitate asociată	Cotă parte teren UI	Mod de dobândire	Act juridic			Observații privitoare la proprietar
Nume / Denumire	Inițiala tatălui	Prenume							Tip act	Nr. act / data	Emitent	
JURCONI		IOAN	999999999999999	judet TIMIS, UAT Fârdea, loc. Gladna Montana, Cod Postal 307165	4316/5077	5433		Conventie	act notarial	CD FN/05.12.1930	.	
JURCONI		SILVIU	999999999999999	judet TIMIS, UAT Fârdea, loc. Gladna Montana, Cod Postal 307165				Conventie	act notarial	CD FN/05.12.1930	.	
NEIDENTIFICAT		NEIDENTIFICAT	000000000000000	judet TIMIS, UAT Fârdea, loc. Neidentificata, Cod Postal 999999	761/5077	5433		Lege	act normativ	L 7/13.03.1996	Parlamentul Romaniei	
VIDONI		DORU-SOLOMON	23.09.1969	judet TIMIS, UAT Fârdea, loc. Fârdea, Cod Postal 307165	761/5077	5433			act normativ	L7/13.03.1996	PARLAMENTUL ROMANIEI	

3. SARCINI / DEZMEMBRĂMINTE

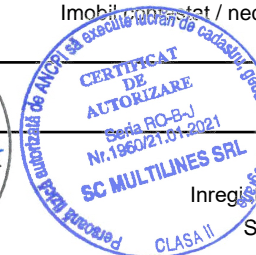

Titular			Data nașterii / CUI	Domiciliu / Sediul	Tipul sarcinii sau al dezmembrămintelor dreptului de proprietate	Cotă parte	Identif. entitate asociată	Act juridic			Valoare ipotecă	Tip monedă
Nume / Denumire	Inițiala tatălui	Prenume						Tip act	Nr. act / data	Emitent		

4. NOTĂRI, PROCESE, INTERDICȚII

Tipul notării	Tip act	Nr. act / data	Emitent	Identificator entitate asociată	Imobil împrejmuit / neîmprejmuit	Imobil contestat / necontestat	Alte observații
Se noteaza posesia factica in favoarea lui :	act normativ	L/13.03.1996	PARLAMENTUL ROMANIEI	5433	neîmprejmuit		

5. OBSERVAȚII

spre publicare



Inregistrare sistematica UAT Fârdea
Sectorul Cadastral nr. 26
Anul realizarii: 2025

REGISTRUL CADASTRAL AL IMOBILELOR

Zonă cooperativizată (Co)

1. DESCRIEREA IMOBILULUI

DATE TEREN											DATE CONSTRUCȚII					
Identificator teren	Adresa imobil	Nr. cadastral	Nr. CF	Suprafața măsurată	Intravilan/extravilan (I/E)	Nr. top	Nr. tarla	Nr. parcelă	Categorie folosință	Suprafața parcelă	Identif. construcție	Cod grupă destinație	Suprafața construită	Nr. niveluri	Nr. CF	Constr. cu acte (DA/NU)
5434	judet TIMIS, UAT Fârdea, Cod postal 999999	406981	346 Gladna Romana (IE)	3340	E	545/b	-	-	F	3340						

2. PROPRIETATEA / POESIA

Titularul dreptului / posesiei			Data nașterii / CUI	Domiciliu / Sediul	Cota parte	Identif. entitate asociată	Cotă parte teren UI	Mod de dobândire	Act juridic			Observații privitoare la proprietar
Nume / Denumire	Inițiala tatălui	Prenume							Tip act	Nr. act / data	Emitent	
MARTINESCU		CONSTANTIN	999999999999999	judet TIMIS, UAT Fârdea, loc. Gladna Montana, Cod Postal 307165	1/2	5434		Conventie	act notarial	FN/24.12.1921	.	
MARTINESCU		IOAN	999999999999999	judet TIMIS, UAT Fârdea, loc. Gladna Montana, Cod Postal 307165	1/2	5434		Hotarare Judecatoreasca	act administrativ	decizie de predare a mostenirii nr. 200/01.01.1942	Judecatoria Faget	
MARTINESCU		ANA	999999999999999	judet TIMIS, UAT Fârdea, loc. Gladna Montana, Cod Postal 307165				Hotarare Judecatoreasca	act administrativ	decizie de predare a mostenirii nr. 200/01.01.1942	Judecatoria Faget	
SIMIONESCU		OVIDIU	999999999999999	judet TIMIS, UAT Fârdea, loc. Gladna Montana, Cod Postal 307165	1/2	5434			act normativ	L7/13.03.1996	PARLAMENTUL ROMANIEI	

3. SARCINI / DEZMEMBRĂMINTE

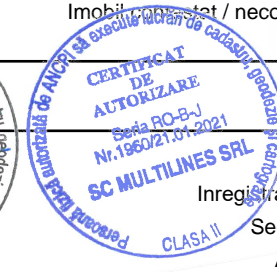

Titular			Data nașterii / CUI	Domiciliu / Sediul	Tipul sarcinii sau al dezmembrămintelor dreptului de proprietate	Cotă parte	Identif. entitate asociată	Act juridic			Valoare ipotecă	Tip monedă
Nume / Denumire	Inițiala tatălui	Prenume						Tip act	Nr. act / data	Emitent		

4. NOTĂRI, PROCESE, INTERDICȚII

Tipul notării	Tip act	Nr. act / data	Emitent	Identificator entitate asociată	Imobil împrejmuit / neîmprejmuit	Imobil contestat / necontestat	Alte observații
Se noteaza posesia factica in favoarea lui :	act normativ	L7/13.03.1996	PARLAMENTUL ROMANIEI	5434	neîmprejmuit		

5. OBSERVAȚII

spre publicare



Inregistrare sistematică UAT Fârdea
Sectorul Cadastral nr. 26
Anul realizării: 2025

REGISTRUL CADASTRAL AL IMOBILELOR

Zonă cooperativizată (Co)

1. DESCRIEREA IMOBILULUI

DATE TEREN											DATE CONSTRUCȚII					
Identificator teren	Adresa imobil	Nr. cadastral	Nr. CF	Suprafața măsurată	Intravilan/ extravilan (I/E)	Nr. top	Nr. tarla	Nr. parcelă	Categorie folosință	Suprafața parcelă	Identif. construcție	Cod grupă destinație	Suprafața construită	Nr. niveluri	Nr. CF	Constr. cu acte (DA/NU)
5435	judet TIMIS, UAT Fârdea, Cod postal 999999	406345	135 Gladna Romana (IF)	8417	E	546	-	-	F	8417						

2. PROPRIETATEA / POSESIA

Titularul dreptului / posesiei			Data nașterii / CUI	Domiciliu / Sediul	Cota parte	Identif. entitate asociată	Cotă parte teren UI	Mod de dobândire	Act juridic			Observații privitoare la proprietar
Nume / Denumire	Inițiala tatălui	Prenume							Tip act	Nr. act / data	Emitent	
JURATONI		VALERIU	999999999999999	judet TIMIS, UAT Fârdea, loc. Gladna Montana, Cod Postal 307165	3/8	5435		Sucesiune	act notarial	203/01.01.1979	-	
BOJAN		MARIUTA	999999999999999	judet TIMIS, UAT Fârdea, loc. Gladna Montana, Cod Postal 307165	3/8	5435		Sucesiune	act notarial	203/01.01.1979	-	
JURATONI		ANA	999999999999999	judet TIMIS, UAT Fârdea, loc. Gladna Montana, Cod Postal 307165	2/8	5435		Sucesiune	act notarial	203/01.01.1979	-	
TODORICI		RAZVAN	999999999999999	judet TIMIS, UAT Fârdea, loc. Gladna Montana, Cod Postal 307165	2/8	5435			act normativ	L7/13.03.1996	PARLAMENTUL ROMANIEI	

3. SARCINI / DEZMEMBRĂMINTE

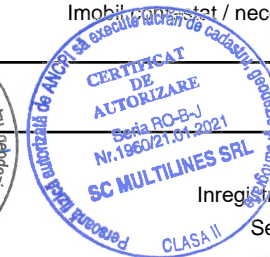

Titular			Data nașterii / CUI	Domiciliu / Sediul	Tipul sarcinii sau al dezmembrămintelor dreptului de proprietate	Cotă parte	Identif. entitate asociată	Act juridic			Valoare ipotecă	Tip monedă
Nume / Denumire	Inițiala tatălui	Prenume						Tip act	Nr. act / data	Emitent		

4. NOTĂRI, PROCESE, INTERDICȚII

Tipul notării	Tip act	Nr. act / data	Emitent	Identificator entitate asociată	Imobil împrejmuit / neîmprejmuit	Imobil contestat / necontestat	Alte observații
Se noteaza posesia factica in favoarea lui :	act normativ	L/13.03.1996	PARLAMENTUL ROMANIEI	5435	neîmprejmuit		

5. OBSERVAȚII

spre publicare



Inregistrare sistematica UAT Fârdea
Sectorul Cadastral nr. 26
Anul realizarii: 2025

REGISTRUL CADASTRAL AL IMOBILELOR

Zonă cooperativizată (Co)

1. DESCRIEREA IMOBILULUI

DATE TEREN											DATE CONSTRUCȚII					
Identificator teren	Adresa imobil	Nr. cadastral	Nr. CF	Suprafața măsurată	Intravilan/extravilan (I/E)	Nr. top	Nr. tarla	Nr. parcelă	Categorie folosință	Suprafața parcelă	Identif. construcție	Cod grupă destinație	Suprafața construită	Nr. niveluri	Nr. CF	Constr. cu acte (DA/NU)
5436	judet TIMIS, UAT Fârdea, Cod postal 999999	401784	351 Gladna Romana (IE)	3916	E	547	-	-	CC	300	C1	CAS	122	2	351 Gladna Romana	DA
					E	547	-	-	A	3616						

2. PROPRIETATEA / POSESIA

Titularul dreptului / posesiei			Data nașterii / CUI	Domiciliu / Sediu	Cota parte	Identif. entitate asociată	Cotă parte teren UI	Mod de dobândire	Act juridic			Observații privitoare la proprietar
Nume / Denumire	Inițiala tatălui	Prenume							Tip act	Nr. act / data	Emitent	
GEORGIU		ANA	17.08.1968	judet TIMIS, UAT Fârdea, loc. Gladna Montana, Cod Postal 307165	1/1	5436		Convenție	act notarial	contract de donatie nr.416/22.03.2012	NP NEAGU IOAN	
GEORGIU		ANA	17.08.1968	judet TIMIS, UAT Fârdea, loc. Gladna Montana, Cod Postal 307165	1/1	5436-C1		Construire	act administrativ	certificat de atestare a edificării nr.2003/08.05.2017	COMUNA FARDEA	



3. SARCINI / DEZMEMBRĂMINTE

Titular			Data nașterii / CUI	Domiciliu / Sediu	Tipul sarcinii sau al dezmembrămintelor dreptului de proprietate	Cotă parte	Identif. entitate asociată	Act juridic			Valoare ipotecă	Tip monedă
Nume / Denumire	Inițiala tatălui	Prenume						Tip act	Nr. act / data	Emitent		

4. NOTĂRI, PROCESE, INTERDICȚII

Tipul notării	Tip act	Nr. act / data	Emitent	Identificator entitate asociată	Imobil împrejmuit / neîmprejmuit	Imobil contestat / necontestat	Alte observații
se noteaza ca imobilul de sub A1.1-PENSIUNE AGROTURISTICA P+1E, reprezinta patrimoniul de afectatiune pentru "GEORGIU ANA INTREPRINDERE INDIVIDUALA" cu sediul in sat Gladna Romana nr.121, com.Fardea, judetul Timis, inregistrata la ORC Timis sub nr.F.35/1719/03.10.2013 avand CUI 32315244.	act administrativ	certificat de atestare a edificării nr.2003/08.05.2017	COMUNA FARDEA	C1	neîmprejmuit		

5. OBSERVAȚII



REGISTRUL CADASTRAL AL IMOBILELOR

Zonă cooperativizată (Co)

1. DESCRIEREA IMOBILULUI

DATE TEREN											DATE CONSTRUCȚII					
Identificator teren	Adresa imobil	Nr. cadastral	Nr. CF	Suprafața măsurată	Intravilan/extravilan (I/E)	Nr. top	Nr. tarla	Nr. parcelă	Categorie folosință	Suprafața parcelă	Identif. construcție	Cod grupă destinație	Suprafața construită	Nr. niveluri	Nr. CF	Constr. cu acte (DA/NU)
5437	judet TIMIS, UAT Fârdea, Cod postal 999999	401784	351 Gladna Romana (IF)	8394	E	547	-	-	A	8394						

2. PROPRIETATEA / POSESIA

Titularul dreptului / posesiei			Data nașterii / CUI	Domiciliu / Sediul	Cota parte	Identif. entitate asociată	Cotă parte teren UI	Mod de dobândire	Act juridic			Observații privitoare la proprietar
Nume / Denumire	Inițiala tatălui	Prenume							Tip act	Nr. act / data	Emitent	
GEORGIU		ANA	17.08.1968	judet TIMIS, UAT Fârdea, loc. Gladna Montana, Cod Postal 307165	7594/8394	5437		Conventie	act notarial	contract de donatie nr.416/22.03.2012	NP NEAGU IOAN	
NEIDENTIFICAT		NEIDENTIFICAT	00000000000000	judet TIMIS, UAT Fârdea, loc. Neidentificata, Cod Postal 999999	800/8394	5437		Lege	act normativ	L 7/13.03.1996	Parlamentul Romaniei	
GEORGIU		ANA	17.08.1968	judet TIMIS, UAT Fârdea, loc. Gladna Montana, Cod Postal 307165	800/8394	5437			act normativ	L7/13.03.1996	PARLAMENTUL ROMANIEI	

3. SARCINI / DEZMEMBRĂMINTE

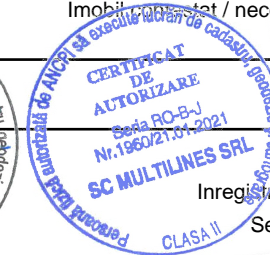
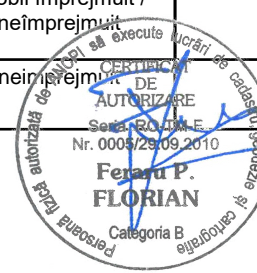
Titular			Data nașterii / CUI	Domiciliu / Sediul	Tipul sarcinii sau al dezmembrămintelor dreptului de proprietate	Cotă parte	Identif. entitate asociată	Act juridic			Valoare ipotecă	Tip monedă
Nume / Denumire	Inițiala tatălui	Prenume						Tip act	Nr. act / data	Emitent		

4. NOTĂRI, PROCESE, INTERDICȚII

Tipul notării	Tip act	Nr. act / data	Emitent	Identificator entitate asociată	Imobil împrejmuit / neîmprejmuit	Imobil contestat / necontestat	Alte observații
Se noteaza posesia tactica in supratata de 800 in favoarea lui :	act normativ	L/13.03.1996	PARLAMENTUL ROMANIEI	5437	neîmprejmuit		

5. OBSERVAȚII

spre publicare



Inregistrare sistematica UAT Fârdea
Sectorul Cadastral nr. 26
Anul realizarii: 2025

REGISTRUL CADASTRAL AL IMOBILELOR

Zonă cooperativizată (Co)

1. DESCRIEREA IMOBILULUI

DATE TEREN											DATE CONSTRUCȚII					
Identificator teren	Adresa imobil	Nr. cadastral	Nr. CF	Suprafața măsurată	Intravilan/extravilan (I/E)	Nr. top	Nr. tarla	Nr. parcelă	Categorie folosință	Suprafața parcelă	Identif. construcție	Cod grupă destinație	Suprafața construită	Nr. niveluri	Nr. CF	Constr. cu acte (DA/NU)
5438	judet TIMIS, UAT Fârdea, Cod postal 999999	403466	404 Gladna Romana (IE)	4719	E	548/b	-	-	F	4719						

2. PROPRIETATEA / POSESIA

Titularul dreptului / posesiei			Data nașterii / CUI	Domiciliu / Sediul	Cota parte	Identif. entitate asociată	Cotă parte teren UI	Mod de dobândire	Act juridic			Observații privitoare la proprietar
Nume / Denumire	Inițiala tatălui	Prenume							Tip act	Nr. act / data	Emitent	
VADUVA		ILINA	999999999999999	judet TIMIS, UAT Fârdea, loc. Gladna Montana, Cod Postal 307165	1/1	5438		Hotarare Judecatoreasca	hotarare judecatoreasca	264/01.01.2006	Judecatoria Faget	

3. SARCINI / DEZMEMBRĂMINTE


Titular			Data nașterii / CUI	Domiciliu / Sediul	Tipul sarcinii sau al dezmembrămintelor dreptului de proprietate	Cotă parte	Identif. entitate asociată	Act juridic			Valoare ipotecă	Tip monedă
Nume / Denumire	Inițiala tatălui	Prenume						Tip act	Nr. act / data	Emitent		

4. NOTĂRI, PROCESE, INTERDICȚII

Tipul notării	Tip act	Nr. act / data	Emitent	Identificator entitate asociată	Imobil împrejmuit / neîmprejmuit	Imobil supus / necontestat	Alte observații

spre publicare

5. OBSERVAȚII



Registrare sistematica UAT Fârdea
Sectorul Cadastral nr. 26
Anul realizarii: 2025

REGISTRUL CADASTRAL AL IMOBILELOR

Zonă cooperativizată (Co)

1. DESCRIEREA IMOBILULUI

DATE TEREN											DATE CONSTRUCȚII					
Identificator teren	Adresa imobil	Nr. cadastral	Nr. CF	Suprafața măsurată	Intravilan/extravilan (I/E)	Nr. top	Nr. tarla	Nr. parcelă	Categorie folosință	Suprafața parcelă	Identif. construcție	Cod grupă destinație	Suprafața construită	Nr. niveluri	Nr. CF	Constr. cu acte (DA/NU)
5439	judet TIMIS, UAT Fârdea, Cod postal 999999	406983	360 Gladna Romana (IF)	15284	E	549	-	-	A	15284						

2. PROPRIETATEA / POSESIA

Titularul dreptului / posesiei			Data nașterii / CUI	Domiciliu / Sediul	Cota parte	Identif. entitate asociată	Cotă parte teren UI	Mod de dobândire	Act juridic			Observații privitoare la proprietar
Nume / Denumire	Inițiala tatălui	Prenume							Tip act	Nr. act / data	Emitent	
DAMINESCU		CONSTANTIN	9999999999999	judet TIMIS, UAT Fârdea, loc. Gladna Montana, Cod Postal 307165	1079/15284	5439		Hotarare Judecatoreasca	act administrativ	deciziune de predare a mostenirii nr. 2855/01.01.1940	Judecatoria Faget	
DAMINESCU		IOAN	9999999999999	judet TIMIS, UAT Fârdea, loc. Gladna Montana, Cod Postal 307165	719/15284	5439		Hotarare Judecatoreasca	act administrativ	deciziune de predare a mostenirii nr. 2855/01.01.1940	Judecatoria Faget	
DAMINESCU		IOAN	9999999999999	judet TIMIS, UAT Fârdea, loc. Gladna Montana, Cod Postal 307165	959/15284	5439		Hotarare Judecatoreasca	act administrativ	deciziune de predare a mosteririi nr. 2716/01.01.1940	Judecatoria Faget	
DAMINESCU		CONSTANTIN	9999999999999	judet TIMIS, UAT Fârdea, loc. Gladna Montana, Cod Postal 307165	959/15284	5439		Hotarare Judecatoreasca	act administrativ	deciziune de predare a mosteririi nr. 2716/01.01.1940	Judecatoria Faget	
SIMONESCU		ION	9999999999999	judet TIMIS, UAT Fârdea, loc. Gladna Montana, Cod Postal 307165	4316/15284	5439		Conventie	act notarial	CVC FN/19.05.1944	-	
PETRUTONI		SIDONIA	9999999999999	judet TIMIS, UAT Fârdea, loc. Gladna Montana, Cod Postal 307165	1439/15284	5439		Sucesiune	act notarial	24/01.01.1967	Notariatul de Stat al Raionului Faget	
DAMINESCU		BRAINDUSA	9999999999999	judet TIMIS, UAT Fârdea, loc. Gladna Montana, Cod Postal 307165	255/15284	5439		Sucesiune	act notarial	55/01.01.1995	Notariatul de Stat Local Lugoj	
DAMINESCU		ELENA	9999999999999	judet TIMIS, UAT Fârdea, loc. Gladna Montana, Cod Postal 307165	1783/15284	5439		Sucesiune	act notarial	55/01.01.1995	Notariatul de Stat Local Lugoj	

NEIDENTIFICAT	NEIDENTIFICAT	0000000000000	judet TIMIS, UAT Fârdea, loc. Neidentificata, Cod Postal 999999	3775/15284	5439		Lege	act normativ	L 7/13.03.1996	Parlamentul Romaniei
DAMINESCU	VASILE CONSTANTIN	04.02.1980	judet TIMIS, UAT Fârdea, loc. Fârdea, Cod Postal 307165	3775/15284	5439			act normativ	L7/13.03.1996	PARLAMENTUL ROMANIEI

3. SARCINI / DEZMEMBRĂMINTE

Titular			Data nașterii / CUI	Domiciliu / Sediul	Tipul sarcinii sau al dezmembrămintelor dreptului de proprietate	Cotă parte	Identif. entitate asociată	Act juridic			Valoare ipotecă	Tip monedă
Nume / Denumire	Inițiala tatălui	Prenume						Tip act	Nr. act / data	Emitent		

4. NOTĂRI, PROCESE, INTERDICȚII

Tipul notării	Tip act	Nr. act / data	Emitent	Identificator entitate asociată	Imobil împrejmuit / neîmprejmuit	Imobil contestat / necontestat	Alte observații
Se noteaza posesia factica in favoarea lui :	act normativ	L/13.03.1996	PARLAMENTUL ROMANIEI	5439	neîmprejmuit		

spre publicare

5. OBSERVAȚII

Inregistrare sistematica UAT Fârdea
Sectorul Cadastral nr. 26
Anul realizarii: 2025

REGISTRUL CADASTRAL AL IMOBILELOR

Zonă cooperativizată (Co)

1. DESCRIEREA IMOBILULUI

DATE TEREN											DATE CONSTRUCȚII					
Identificator teren	Adresa imobil	Nr. cadastral	Nr. CF	Suprafața măsurată	Intravilan/extravilan (I/E)	Nr. top	Nr. tarla	Nr. parcelă	Categorie folosință	Suprafața parcelă	Identif. construcție	Cod grupă destinație	Suprafața construită	Nr. niveluri	Nr. CF	Constr. cu acte (DA/NU)
5440	judet TIMIS, UAT Fârdea, Cod postal 999999	401919	39 Gladna Romana (IF)	9889	E	551	-	-	F	9889						

2. PROPRIETATEA / POSESIA

Titularul dreptului / posesiei			Data nașterii / CUI	Domiciliu / Sediul	Cota parte	Identif. entitate asociată	Cotă parte teren UI	Mod de dobândire	Act juridic			Observații privitoare la proprietar
Nume / Denumire	Inițiala tatălui	Prenume							Tip act	Nr. act / data	Emitent	
DUMITRESCU		MARIA-ALINA	9999999999999	judet TIMIS, UAT Fârdea, loc. Gladna Montana, Cod Postal 307165	4316/9889	5440		Conventie	act notarial	12322/01.01.1994	Notariatul de Stat Local Lugoj	necasatorita
DUMITRESCU		MARIA-ALINA	9999999999999	judet TIMIS, UAT Fârdea, loc. Gladna Montana, Cod Postal 307165	4316/9889	5440		Conventie	act notarial	CVC cu intretinere nr.7643/01.01.1995	Notariatul de Stat Local Lugoj	necasatorita
NEIDENTIFICAT		NEIDENTIFICAT	0000000000000	judet TIMIS, UAT Fârdea, loc. Neidentificata, Cod Postal 999999	1257/9889	5440		Lege	act normativ	L 7/13.03.1996	Parlamentul Romaniei	
DUMITRESCU		MARIA-ALINA	9999999999999	judet TIMIS, UAT Fârdea, loc. Gladna Montana, Cod Postal 307165	1257/9889	5440			act normativ	L7/13.03.1996	PARLAMENTUL ROMANIEI	

3. SARCINI / DEZMEMBRĂMINTE

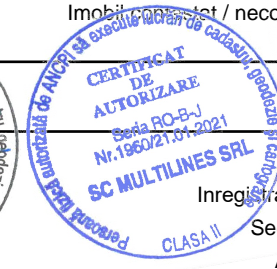

Titular			Data nașterii / CUI	Domiciliu / Sediul	Tipul sarcinii sau al dezmembrămintelor dreptului de proprietate	Cotă parte	Identif. entitate asociată	Act juridic			Valoare ipotecă	Tip monedă
Nume / Denumire	Inițiala tatălui	Prenume						Tip act	Nr. act / data	Emitent		

4. NOTĂRI, PROCESE, INTERDICȚII

Tipul notării	Tip act	Nr. act / data	Emitent	Identificator entitate asociată	Imobil împrejmuit / neîmprejmuit	Imobil contestat / necontestat	Alte observații
Se noteaza posesia faptica in suprafata de 1257 mp. in favoarea lui .	act normativ	L7/13.03.1996	PARLAMENTUL ROMANIEI	5440	neîmprejmuit		

5. OBSERVAȚII

spre publicare



Inregistrare sistematica UAT Fârdea
Sectorul Cadastral nr. 26
Anul realizarii: 2025

REGISTRUL CADASTRAL AL IMOBILELOR

Zonă cooperativizată (Co)

1. DESCRIEREA IMOBILULUI

DATE TEREN											DATE CONSTRUCȚII					
Identificator teren	Adresa imobil	Nr. cadastral	Nr. CF	Suprafața măsurată	Intravilan/extravilan (I/E)	Nr. top	Nr. tarla	Nr. parcelă	Categorie folosință	Suprafața parcelă	Identif. construcție	Cod grupă destinație	Suprafața construită	Nr. niveluri	Nr. CF	Constr. cu acte (DA/NU)
5441	judet TIMIS, UAT Fârdea, Cod postal 999999	406464	358 Gladna Romana (IF)	9454	E	552	-	-	L	9454						

2. PROPRIETATEA / POSESIA

Titularul dreptului / posesiei			Data nașterii / CUI	Domiciliu / Sediul	Cota parte	Identif. entitate asociată	Cotă parte teren UI	Mod de dobândire	Act juridic			Observații privitoare la proprietar
Nume / Denumire	Inițiala tatălui	Prenume							Tip act	Nr. act / data	Emitent	
TAMAS		LEONTE	999999999999999	judet TIMIS, UAT Fârdea, loc. Gladna Montana, Cod Postal 307165	946/9454	5441		Conventie	act notarial	CVC FN/28.09.1938	-	
CIMPONERESCU		MARINEL STELIAN	999999999999999	judet TIMIS, UAT Fârdea, loc. Gladna Montana, Cod Postal 307165	8508/9454	5441		Conventie	act notarial	304/22.06.1999	Golumbu Sorina Maria, notar public	necasatorit
CIMPONERESCU		MARINEL STELIAN	999999999999999	judet TIMIS, UAT Fârdea, loc. Gladna Montana, Cod Postal 307165	8508/9454	5441			act normativ	L7/13.03.1996	PARLAMENTUL ROMANIEI	

3. SARCINI / DEZMEMBRĂMINTE



Titular			Data nașterii / CUI	Domiciliu / Sediul	Tipul sarcinii sau al dezmembrămintelor dreptului de proprietate	Cotă parte	Identif. entitate asociată	Act juridic			Valoare ipotecă	Tip monedă
Nume / Denumire	Inițiala tatălui	Prenume						Tip act	Nr. act / data	Emitent		

4. NOTĂRI, PROCESE, INTERDICȚII

Tipul notării	Tip act	Nr. act / data	Emitent	Identificator entitate asociată	Imobil împrejmuit / neîmprejmuit	Imobil contestat / necontestat	Alte observații
Se noteaza posesia tactica in supratata de 945 mp. in favoarea lui :	act normativ	L/13.03.1996	PARLAMENTUL ROMANIEI	5441	neîmprejmuit		

5. OBSERVAȚII

spre publicare



Inregistrare sistematica UAT Fârdea
Sectorul Cadastral nr. 26
Anul realizarii: 2025

REGISTRUL CADASTRAL AL IMOBILELOR

Zonă cooperativizată (Co)

1. DESCRIEREA IMOBILULUI

DATE TEREN											DATE CONSTRUCȚII					
Identificator teren	Adresa imobil	Nr. cadastral	Nr. CF	Suprafața măsurată	Intravilan/extravilan (I/E)	Nr. top	Nr. tarla	Nr. parcelă	Categorie folosință	Suprafața parcelă	Identif. construcție	Cod grupă destinație	Suprafața construită	Nr. niveluri	Nr. CF	Constr. cu acte (DA/NU)
5442	judet TIMIS, UAT Fârdea, Cod postal 999999	403462	974 Gladna Romana (IE)	6925	E	553/a	-	-	F	6925						

2. PROPRIETATEA / POSESIA

Titularul dreptului / posesiei			Data nașterii / CUI	Domiciliu / Sediul	Cota parte	Identif. entitate asociată	Cotă parte teren UI	Mod de dobândire	Act juridic			Observații privitoare la proprietar
Nume / Denumire	Inițiala tatălui	Prenume							Tip act	Nr. act / data	Emitent	
TARLE		IOAN TANASIE	999999999999999	judet TIMIS, UAT Fârdea, loc. Gladna Montana, Cod Postal 307165	5755/6925	5442		Conventie	act notarial	1009/01.01.2003	NP Neagu Ioan	necasatorit
NEIDENTIFICAT		NEIDENTIFICAT	000000000000000	judet TIMIS, UAT Fârdea, loc. Neidentificata, Cod Postal 999999	1170/6925	5442		Lege	act normativ	L7/13.03.1996	PARLAMENTUL ROMANIEI	
TARLE		IOAN TANASIE	999999999999999	judet TIMIS, UAT Fârdea, loc. Gladna Montana, Cod Postal 307165	1170/6925	5442			act normativ	L7/13.03.1996	PARLAMENTUL ROMANIEI	

3. SARCINI / DEZMEMBRĂMINTE



Titular			Data nașterii / CUI	Domiciliu / Sediul	Tipul sarcinii sau al dezmembrămintelor dreptului de proprietate	Cotă parte	Identif. entitate asociată	Act juridic			Valoare ipotecă	Tip monedă
Nume / Denumire	Inițiala tatălui	Prenume						Tip act	Nr. act / data	Emitent		

4. NOTĂRI, PROCESE, INTERDICȚII

Tipul notării	Tip act	Nr. act / data	Emitent	Identificator entitate asociată	Imobil împrejmuit / neîmprejmuit	Imobil contestat / necontestat	Alte observații
Se noteaza posesia tactica in supratata de 1170 mp. in favoarea lui .	act normativ	L/13.03.1996	PARLAMENTUL ROMANIEI	5442	neîmprejmuit		

5. OBSERVAȚII

spre publicare



Inregistrare sistematica UAT Fârdea
Sectorul Cadastral nr. 26
Anul realizarii: 2025

REGISTRUL CADASTRAL AL IMOBILELOR

Zonă cooperativizată (Co)

1. DESCRIEREA IMOBILULUI

DATE TEREN											DATE CONSTRUCȚII					
Identificator teren	Adresa imobil	Nr. cadastral	Nr. CF	Suprafața măsurată	Intravilan/extravilan (I/E)	Nr. top	Nr. tarla	Nr. parcelă	Categorie folosință	Suprafața parcelă	Identif. construcție	Cod grupă destinație	Suprafața construită	Nr. niveluri	Nr. CF	Constr. cu acte (DA/NU)
5443	judet TIMIS, UAT Fârdea, Cod postal 999999	406954	264 Gladna Romana (IF)	6921	E	553/b	-	-	A	6921						

2. PROPRIETATEA / POSESIA

Titularul dreptului / posesiei			Data nașterii / CUI	Domiciliu / Sediu	Cota parte	Identif. entitate asociată	Cotă parte teren UI	Mod de dobândire	Act juridic			Observații privitoare la proprietar
Nume / Denumire	Inițiala tatălui	Prenume							Tip act	Nr. act / data	Emitent	
BUMBA		ANA	999999999999999	judet TIMIS, UAT Fârdea, loc. Gladna Montana, Cod Postal 307165	5755/6921	5443		Conventie	act notarial	01/26.02.1925	-	
NEIDENTIFICAT		NEIDENTIFICAT	0000000000000	judet TIMIS, UAT Fârdea, loc. Neidentificata, Cod Postal 999999	1166/6921	5443		Lege	act normativ	L 7/13.03.1996	Parlamentul Romaniei	
SCHILD		ANA VERONICA	999999999999999	judet TIMIS, UAT Fârdea, loc. Gladna Montana, Cod Postal 307165	1166/6921	5443			act normativ	L7/13.03.1996	PARLAMENTUL ROMANIEI	

3. SARCINI / DEZMEMBRĂMINTE



Titular			Data nașterii / CUI	Domiciliu / Sediu	Tipul sarcinii sau al dezmembrămintelor dreptului de proprietate	Cotă parte	Identif. entitate asociată	Act juridic			Valoare ipotecă	Tip monedă
Nume / Denumire	Inițiala tatălui	Prenume						Tip act	Nr. act / data	Emitent		

4. NOTĂRI, PROCESE, INTERDICȚII

Tipul notării	Tip act	Nr. act / data	Emitent	Identificator entitate asociată	Imobil împrejmuit / neîmprejmuit	Imobil contestat / necontestat	Alte observații
Se noteaza posesia factica in favoarea lui :	act normativ	L/13.03.1996	PARLAMENTUL ROMANIEI	5443	neîmprejmuit		

spre publicare

5. OBSERVAȚII



Inregistrare sistematica UAT Fârdea
Sectorul Cadastral nr. 26
Anul realizarii: 2025

REGISTRUL CADASTRAL AL IMOBILELOR

Zonă cooperativizată (Co)

1. DESCRIEREA IMOBILULUI

DATE TEREN											DATE CONSTRUCȚII					
Identificator teren	Adresa imobil	Nr. cadastral	Nr. CF	Suprafața măsurată	Intravilan/extravilan (I/E)	Nr. top	Nr. tarla	Nr. parcelă	Categorie folosință	Suprafața parcelă	Identif. construcție	Cod grupă destinație	Suprafața construită	Nr. niveluri	Nr. CF	Constr. cu acte (DA/NU)
5444	judet TIMIS, UAT Fârdea, Cod postal 999999	405491	320 Gladna Romana (IF)	15891	E	554	-	-	L	15891						

2. PROPRIETATEA / POSESIA

Titularul dreptului / posesiei			Data nașterii / CUI	Domiciliu / Sediul	Cota parte	Identif. entitate asociată	Cotă parte teren UI	Mod de dobândire	Act juridic			Observații privitoare la proprietar
Nume / Denumire	Inițiala tatălui	Prenume							Tip act	Nr. act / data	Emitent	
BUMBA		DOREL	10.12.1975	judet TIMIS, UAT Fârdea, loc. Fârdea, Cod Postal 307165	11510/15891	5444		Sucesiune	act notarial	82/08.07.2021	NEAGU IOAN	
NEIDENTIFICAT		NEIDENTIFICAT	0000000000000	judet TIMIS, UAT Fârdea, loc. Neidentificata, Cod Postal 999999	4381/15891	5444		Lege	act normativ	L7/13.03.1996	Parlamentul Romaniei	
BUMBA		DOREL	10.12.1975	judet TIMIS, UAT Fârdea, loc. Fârdea, Cod Postal 307165	4381/15891	5444			act normativ	L7/13.03.1996	PARLAMENTUL ROMANIEI	

3. SARCINI / DEZMEMBRĂMINTE



Titular			Data nașterii / CUI	Domiciliu / Sediul	Tipul sarcinii sau al dezmembrămintelor dreptului de proprietate	Cotă parte	Identif. entitate asociată	Act juridic			Valoare ipotecă	Tip monedă
Nume / Denumire	Inițiala tatălui	Prenume						Tip act	Nr. act / data	Emitent		

4. NOTĂRI, PROCESE, INTERDICȚII

Tipul notării	Tip act	Nr. act / data	Emitent	Identificator entitate asociată	Imobil împrejmuit / neîmprejmuit	Imobil contestat / necontestat	Alte observații
Se noteaza posesia faptica in supratata de 4381 mp. in favoarea lui .	act normativ	L/13.03.1996	PARLAMENTUL ROMANIEI	5444	neîmprejmuit		

5. OBSERVAȚII

spre publicare



Inregistrare sistematica UAT Fârdea
Sectorul Cadastral nr. 26
Anul realizarii: 2025

REGISTRUL CADASTRAL AL IMOBILELOR

Zonă cooperativizată (Co)

1. DESCRIEREA IMOBILULUI

DATE TEREN											DATE CONSTRUCȚII					
Identificator teren	Adresa imobil	Nr. cadastral	Nr. CF	Suprafața măsurată	Intravilan/extravilan (I/E)	Nr. top	Nr. tarla	Nr. parcelă	Categorie folosință	Suprafața parcelă	Identif. construcție	Cod grupă destinație	Suprafața construită	Nr. niveluri	Nr. CF	Constr. cu acte (DA/NU)
5445	judet TIMIS, UAT Fârdea, Cod postal 999999	401911	431 Gladna Romana (IF)	5819	E	555/a	-	-	L	5819						

2. PROPRIETATEA / POSESIA

Titularul dreptului / posesiei			Data nașterii / CUI	Domiciliu / Sediul	Cota parte	Identif. entitate asociată	Cotă parte teren UI	Mod de dobândire	Act juridic			Observații privitoare la proprietar
Nume / Denumire	Inițiala tatălui	Prenume							Tip act	Nr. act / data	Emitent	
MUNTEAN		GEORGE	999999999999999	judet TIMIS, UAT Fârdea, loc. Gladna Montana, Cod Postal 307165	4316/5819	5445		Conventie	act notarial	CVC nr.4863/05.12.2012	NP RADU DAN CRISTIAN	si sotia
NEIDENTIFICAT		NEIDENTIFICAT	0000000000000	judet TIMIS, UAT Fârdea, loc. Neidentificata, Cod Postal 999999	1503/5819	5445		Lege	act normativ	L 7/13.03.1996	Parlamentul Romaniei	
MUNTEAN		ION-GABRIEL	05.09.1974	judet TIMIS, UAT Fârdea, loc. Fârdea, Cod Postal 307165	1503/5819	5445			act normativ	L7/13.03.1996	PARLAMENTUL ROMANIEI	

3. SARCINI / DEZMEMBRĂMINTE


Titular			Data nașterii / CUI	Domiciliu / Sediul	Tipul sarcinii sau al dezmembrămintelor dreptului de proprietate	Cotă parte	Identif. entitate asociată	Act juridic			Valoare ipotecă	Tip monedă
Nume / Denumire	Inițiala tatălui	Prenume						Tip act	Nr. act / data	Emitent		
OLARIU		EUFIMIA	999999999999999	judet TIMIS, UAT Fârdea, loc. Gladna Montana, Cod Postal 307165			5445	act administrativ	de predare mostenire nr.G.2072/1932/01/01/1932	Judecatoria populara rurala Faget		

4. NOTĂRI, PROCESE, INTERDICȚII

Tipul notării	Tip act	Nr. act / data	Emitent	Identificator entitate asociată	Imobil împrejmuit / neîmprejmuit	Imobil contestat / necontestat	Alte observații
Se noteaza posesia factica in favoarea lui :	act normativ	L7/13.03.1996	PARLAMENTUL ROMANIEI	5445	neîmprejmuit		
se noteaza dreptul de intretinere, in sup de 4316 mn in favoarea lui:	act administrativ	de nredare	Judecatoria populara rurala Fanet	5445	neîmprejmuit		

5. OBSERVAȚII

spre publicare



înregistrare sistematică UAT Fârdea

Sectorul Cadastral nr. 26

Anul realizării: 2025

REGISTRUL CADASTRAL AL IMOBILELOR

Zonă cooperativizată (Co)

1. DESCRIEREA IMOBILULUI

DATE TEREN											DATE CONSTRUCȚII					
Identificator teren	Adresa imobil	Nr. cadastral	Nr. CF	Suprafața măsurată	Intravilan/extravilan (I/E)	Nr. top	Nr. tarla	Nr. parcelă	Categorie folosință	Suprafața parcelă	Identif. construcție	Cod grupă destinație	Suprafața construită	Nr. niveluri	Nr. CF	Constr. cu acte (DA/NU)
5446	judet TIMIS, UAT Fârdea, Cod postal 999999		964 GLADNA ROMANA	5014	E	555/b	-	-	L	5014						

2. PROPRIETATEA / POESIA

Titularul dreptului / posesiei			Data nașterii / CUI	Domiciliu / Sediul	Cota parte	Identif. entitate asociată	Cotă parte teren UI	Mod de dobândire	Act juridic			Observații privitoare la proprietar
Nume / Denumire	Inițiala tatălui	Prenume							Tip act	Nr. act / data	Emitent	
BALINTONI		SIMION	999999999999999	judet TIMIS, UAT Fârdea, loc. Gladna Montana, Cod Postal 307165	1439/5014	5446		Conventie	act notarial	256/01.01.1992	Notariatul de Stat Local Lugoj	
NEIDENTIFICAT		NEIDENTIFICAT	0000000000000	judet TIMIS, UAT Fârdea, loc. Neidentificata, Cod Postal 999999	3575/5014	5446		Lege	act normativ	L 7/13.03.1996	Parlamentul Romaniei	
COPĂCEAN		CRISTIAN SERGIU	03.07.1983	judet TIMIS, UAT Fârdea, loc. Fârdea, Cod Postal 307165	3575/5014	5446			act normativ	L7/13.03.1996	PARLAMENTUL ROMANIEI	

3. SARCINI / DEZMEMBRĂMINTE

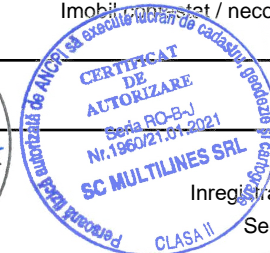

Titular			Data nașterii / CUI	Domiciliu / Sediul	Tipul sarcinii sau al dezmembrămintelor dreptului de proprietate	Cotă parte	Identif. entitate asociată	Act juridic			Valoare ipotecă	Tip monedă
Nume / Denumire	Inițiala tatălui	Prenume						Tip act	Nr. act / data	Emitent		

4. NOTĂRI, PROCESE, INTERDICȚII

Tipul notării	Tip act	Nr. act / data	Emitent	Identificator entitate asociată	Imobil împrejmuit / neîmprejmuit	Imobil contestat / necontestat	Alte observații
Se noteaza posesia factica in favoarea lui :	act normativ	L/13.03.1996	PARLAMENTUL ROMANIEI	5446	neîmprejmuit		

5. OBSERVAȚII

spre publicare



Inregistrare sistematica UAT Fârdea
Sectorul Cadastral nr. 26
Anul realizarii: 2025

REGISTRUL CADASTRAL AL IMOBILELOR

Zonă cooperativizată (Co)

1. DESCRIEREA IMOBILULUI

DATE TEREN											DATE CONSTRUCȚII					
Identificator teren	Adresa imobil	Nr. cadastral	Nr. CF	Suprafața măsurată	Intravilan/extravilan (I/E)	Nr. top	Nr. tarla	Nr. parcelă	Categorie folosință	Suprafața parcelă	Identif. construcție	Cod grupă destinație	Suprafața construită	Nr. niveluri	Nr. CF	Constr. cu acte (DA/NU)
5447	judet TIMIS, UAT Fârdea, Cod postal 999999	405707	592 Gladna Romana (IF)	6709	E	852/556	-	-	L	6709						

2. PROPRIETATEA / POSESIA

Titularul dreptului / posesiei			Data nașterii / CUI	Domiciliu / Sediul	Cota parte	Identif. entitate asociată	Cotă parte teren UI	Mod de dobândire	Act juridic			Observații privitoare la proprietar
Nume / Denumire	Inițiala tatălui	Prenume							Tip act	Nr. act / data	Emitent	
CAPOTESCU		MARIA	999999999999999	judet TIMIS, UAT Fârdea, loc. Gladna Montana, Cod Postal 307165	2158/6709	5447		Sucesiune	act administrativ	317/01.01.1950	Judecatoria Populara Rurala Faget	nascuta Balintoni
BALINTONI		SIMION	999999999999999	judet TIMIS, UAT Fârdea, loc. Gladna Montana, Cod Postal 307165	2158/6709	5447		Sucesiune	act notarial	274/05.12.1958	Notariatul de Stat al Raionului Faget	
NEIDENTIFICAT		NEIDENTIFICAT	000000000000000	judet TIMIS, UAT Fârdea, loc. Neidentificata, Cod Postal 999999	2393/6709	5447		Lege	act normativ	L 7/13.03.1996	Parlamentul Romaniei	
SCHILD		ANA-VERONICA	01.04.1971	judet TIMIS, UAT Fârdea, loc. Fârdea, Cod Postal 307165	2393/6709	5447			act normativ	L7/13.03.1996	PARLAMENTUL ROMANIEI	

3. SARCINI / DEZMEMBRĂMINTE

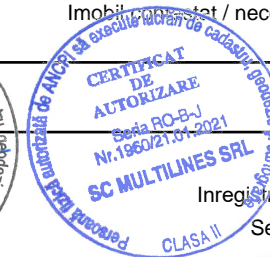

Titular			Data nașterii / CUI	Domiciliu / Sediul	Tipul sarcinii sau al dezmembrămintelor dreptului de proprietate	Cotă parte	Identif. entitate asociată	Act juridic			Valoare ipotecă	Tip monedă
Nume / Denumire	Inițiala tatălui	Prenume						Tip act	Nr. act / data	Emitent		

4. NOTĂRI, PROCESE, INTERDICȚII

Tipul notării	Tip act	Nr. act / data	Emitent	Identificator entitate asociată	Imobil împrejmuit / neîmprejmuit	Imobil contestat / necontestat	Alte observații
Se noteaza posesia factica in favoarea lui :	act normativ	L/13.03.1996	PARLAMENTUL ROMANIEI	5447	neîmprejmuit		

5. OBSERVAȚII

spre publicare



Inregistrare sistematica UAT Fârdea
Sectorul Cadastral nr. 26
Anul realizarii: 2025

REGISTRUL CADASTRAL AL IMOBILELOR

Zonă cooperativizată (Co)

1. DESCRIEREA IMOBILULUI

DATE TEREN											DATE CONSTRUCȚII					
Identificator teren	Adresa imobil	Nr. cadastral	Nr. CF	Suprafața măsurată	Intravilan/extravilan (I/E)	Nr. top	Nr. tarla	Nr. parcelă	Categorie folosință	Suprafața parcelă	Identif. construcție	Cod grupă destinație	Suprafața construită	Nr. niveluri	Nr. CF	Constr. cu acte (DA/NU)
5448	judet TIMIS, UAT Fârdea, Cod postal 999999	406957	595 Gladna Romana (IF)	6539	E	553/556	-	-	A	6539						

2. PROPRIETATEA / POSESIA

Titularul dreptului / posesiei			Data nașterii / CUI	Domiciliu / Sediul	Cota parte	Identif. entitate asociată	Cotă parte teren UI	Mod de dobândire	Act juridic			Observații privitoare la proprietar
Nume / Denumire	Inițiala tatălui	Prenume							Tip act	Nr. act / data	Emitent	
GEORGESCU		FLORICA	999999999999999	judet TIMIS, UAT Fârdea, loc. Gladna Montana, Cod Postal 307165	4316/6539	5448		Sucesiune	act notarial	357/06.12.2004	NP NEAGU IOAN	
NEIDENTIFICAT		NEIDENTIFICAT	0000000000000	judet TIMIS, UAT Fârdea, loc. Neidentificata, Cod Postal 999999	2223/6539	5448		Lege	act normativ	L 7/13.03.1996	Parlamentul Romaniei	
GEORGESCU		ANGELICA ANA	04.07.1968	judet TIMIS, UAT Fârdea, loc. Fârdea, Cod Postal 307165	2223/6539	5448			act normativ	L7/13.03.1996	PARLAMENTUL ROMANIEI	

3. SARCINI / DEZMEMBRĂMINTE



Titular			Data nașterii / CUI	Domiciliu / Sediul	Tipul sarcinii sau al dezmembrămintelor dreptului de proprietate	Cotă parte	Identif. entitate asociată	Act juridic			Valoare ipotecă	Tip monedă
Nume / Denumire	Inițiala tatălui	Prenume						Tip act	Nr. act / data	Emitent		

4. NOTĂRI, PROCESE, INTERDICȚII

Tipul notării	Tip act	Nr. act / data	Emitent	Identificator entitate asociată	Imobil împrejmuit / neîmprejmuit	Imobil contestat / necontestat	Alte observații
Se noteaza posesia factica in favoarea lui :	act normativ	L/13.03.1996	PARLAMENTUL ROMANIEI	5448	neîmprejmuit		

5. OBSERVAȚII

spre publicare



Inregistrare sistematica UAT Fârdea
Sectorul Cadastral nr. 26
Anul realizării: 2025

REGISTRUL CADASTRAL AL IMOBILELOR

Zonă cooperativizată (Co)

1. DESCRIEREA IMOBILULUI

DATE TEREN											DATE CONSTRUCȚII					
Identificator teren	Adresa imobil	Nr. cadastral	Nr. CF	Suprafața măsurată	Intravilan/extravilan (I/E)	Nr. top	Nr. tarla	Nr. parcelă	Categorie folosință	Suprafața parcelă	Identif. construcție	Cod grupă destinație	Suprafața construită	Nr. niveluri	Nr. CF	Constr. cu acte (DA/NU)
5449	judet TIMIS, UAT Fârdea, Cod postal 999999	401410	669 GLADNA ROMANA (IF)	5755	E	557/a	-	-	F	5755						

2. PROPRIETATEA / POSESIA

Titularul dreptului / posesiei			Data nașterii / CUI	Domiciliu / Sediul	Cota parte	Identif. entitate asociată	Cotă parte teren UI	Mod de dobândire	Act juridic			Observații privitoare la proprietar
Nume / Denumire	Inițiala tatălui	Prenume							Tip act	Nr. act / data	Emitent	
LAZARESCU		IULIAN	999999999999999	judet TIMIS, UAT Fârdea, loc. Gladna Montana, Cod Postal 307165	1/1	5449		Sucesiune	act administrativ	de predare mostenire nr.G.1284/1941/01.01.1941	Judecatoria rurala Faget	

3. SARCINI / DEZMEMBRĂMINTE

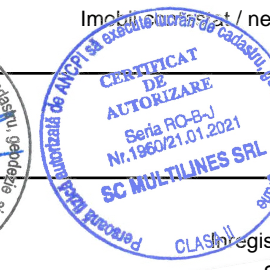

Titular			Data nașterii / CUI	Domiciliu / Sediul	Tipul sarcinii sau al dezmembrămintelor dreptului de proprietate	Cotă parte	Identif. entitate asociată	Act juridic			Valoare ipotecă	Tip monedă
Nume / Denumire	Inițiala tatălui	Prenume						Tip act	Nr. act / data	Emitent		

4. NOTĂRI, PROCESE, INTERDICȚII

Tipul notării	Tip act	Nr. act / data	Emitent	Identificator entitate asociată	Imobil împrejmuit / neîmprejmuit	Imobil supus / necontestat	Alte observații
					neîmprejmuit		

spre publicare

5. OBSERVAȚII



registrare sistematica UAT Fârdea

Sectorul Cadastral nr. 28

Anul realizarii: 2025

REGISTRUL CADASTRAL AL IMOBILELOR

Zonă cooperativizată (Co)

1. DESCRIEREA IMOBILULUI

DATE TEREN											DATE CONSTRUCȚII					
Identificator teren	Adresa imobil	Nr. cadastral	Nr. CF	Suprafața măsurată	Intravilan/ extravilan (I/E)	Nr. top	Nr. tarla	Nr. parcelă	Categorie folosință	Suprafața parcelă	Identif. construcție	Cod grupă destinație	Suprafața construită	Nr. niveluri	Nr. CF	Constr. cu acte (DA/NU)
5450	judet TIMIS, UAT Fârdea, Cod postal 999999	406984	668 Gladna Romana (IE)	12966	E	557/b, 577/c	-	-	A	2877						
					E	557/b, 557/c	-	-	F	10089						

2. PROPRIETATEA / POSESIA

Titularul dreptului / posesiei			Data nașterii / CUI	Domiciliu / Sedi	Cota parte	Identif. entitate asociată	Cotă parte teren UI	Mod de dobândire	Act juridic			Observații privitoare la proprietar
Nume / Denumire	Inițiala tatălui	Prenume							Tip act	Nr. act / data	Emitent	
OPRIȘONI		VALERIU	9999999999999	judet TIMIS, UAT Fârdea, loc. Gladna Montana, Cod Postal 307165	8632/12966	5450		Sucesiune	act administrativ	4151/01.01.1947	Judecatoria Rurala Faget	
OPRIȘONI		MANOILĂ	9999999999999	judet TIMIS, UAT Fârdea, loc. Gladna Montana, Cod Postal 307165				Sucesiune	act administrativ	4151/01.01.1947	Judecatoria Rurala Faget	
OPRIȘONI		VALERIU	9999999999999	judet TIMIS, UAT Fârdea, loc. Gladna Montana, Cod Postal 307165	2877/12966	5450		Sucesiune	act notarial	01/19.01.1929	-	
OPRIȘONI		MANOILĂ	9999999999999	judet TIMIS, UAT Fârdea, loc. Gladna Montana, Cod Postal 307165				Sucesiune	act notarial	01/19.01.1929	-	
NEIDENTIFICAT		NEIDENTIFICAT	0000000000000	judet TIMIS, UAT Fârdea, loc. Neidentificata, Cod Postal 999999	1457/12966	5450		Lege	act normativ	L 7/13.03.1996	Parlamentul Romaniei	
OPRIȘONI		MARINICĂ MARIUS	9999999999999	judet TIMIS, UAT Fârdea, loc. Gladna Montana, Cod Postal 307165	1457/12966	5450			act normativ	L7/13.03.1996	PARLAMENTUL ROMANIEI	

3. SARCINI / DEZMEMBRĂMINTE

Titular			Data nașterii / CUI	Domiciliu / Sedi	Tipul sarcinii sau al dezmembrămintelor dreptului de proprietate	Cotă parte	Identif. entitate asociată	Act juridic			Valoare ipotecă	Tip monedă
Nume / Denumire	Inițiala tatălui	Prenume						Tip act	Nr. act / data	Emitent		


4. NOTĂRI, PROCESE, INTERDICȚII

Tipul notării	Tip act	Nr. act / data	Emitent	Identificator entitate asociată	Imobil împrejmuit / neîmprejmuit	Imobil contestat / necontestat	Alte observații
Se noteaza posesia factica in favoarea lui :	act normativ	L7/13.03.1996	PARLAMENTUL ROMANIEI	5450	neîmprejmuit		IE 406958

5. OBSERVAȚII

spre publicare

154



Inregistrare sistematica UAT Fârdea



Sectorul Cadastral nr. 26
Anul realizarii: 2025

REGISTRUL CADASTRAL AL IMOBILELOR

Zonă cooperativizată (Co)

1. DESCRIEREA IMOBILULUI

DATE TEREN											DATE CONSTRUCȚII					
Identificator teren	Adresa imobil	Nr. cadastral	Nr. CF	Suprafața măsurată	Intravilan/extravilan (I/E)	Nr. top	Nr. tarla	Nr. parcelă	Categorie folosință	Suprafața parcelă	Identif. construcție	Cod grupă destinație	Suprafața construită	Nr. niveluri	Nr. CF	Constr. cu acte (DA/NU)
5451	judet TIMIS, UAT Fârdea, Cod postal 999999	402348	571 Gladna Romana (IE)	7439	E	558/a	-	-	F	7439						

2. PROPRIETATEA / POSESIA

Titularul dreptului / posesiei			Data nașterii / CUI	Domiciliu / Sediul	Cota parte	Identif. entitate asociată	Cotă parte teren UI	Mod de dobândire	Act juridic			Observații privitoare la proprietar
Nume / Denumire	Inițiala tatălui	Prenume							Tip act	Nr. act / data	Emitent	
CIMPONERESCU		MĂRIOARA-CARME	999999999999999	judet TIMIS, UAT Fârdea, loc. Gladna Montana, Cod Postal 307165	5755/7439	5451		Convenție	act notarial	contract de intretinere nr.1053/21.09.2017	NEAGU IOAN	vaduva
NEIDENTIFICAT		NEIDENTIFICAT	000000000000000	judet TIMIS, UAT Fârdea, loc. Neidentificata, Cod Postal 999999	1684/7439	5451		Lege	act normativ	L7/13.03.1996	Parlamentul Romaniei	
CIMPONERESCU		MĂRIOARA CARMEN	13.06.1968	judet TIMIS, UAT Fârdea, loc. Gladna Montana, Cod Postal 307165	1684/7439	5451			act normativ	L7/13.03.1996	PARLAMENTUL ROMANIEI	

3. SARCINI / DEZMEMBRĂMINTE

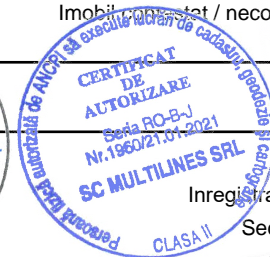

Titular			Data nașterii / CUI	Domiciliu / Sediul	Tipul sarcinii sau al dezmembrămintelor dreptului de proprietate	Cotă parte	Identif. entitate asociată	Act juridic			Valoare ipotecă	Tip monedă	
Nume / Denumire	Inițiala tatălui	Prenume						Tip act	Nr. act / data	Emitent			
CIMPONERESCU		ELISAVETA-VIOLETA	12.07.1944	judet TIMIS, UAT Fârdea, loc. Gladna Montana, Cod Postal 307165	IPOTECA LEGALA	5755/7439			act notarial	contract de intretinere nr.1053/21/09/2017	NEAGU IOAN	2649	LEI

4. NOTĂRI, PROCESE, INTERDICȚII

Tipul notării	Tip act	Nr. act / data	Emitent	Identificator entitate asociată	Imobil împrejmuit / neîmprejmuit	Imobil contestat / necontestat	Alte observații
Se noteaza posesia faptica in suprafata de 1684 mp in favoarea lui .	act normativ	L7/13.03.1996	PARLAMENTUL ROMANIFI	5451	neîmprejmuit		

5. OBSERVAȚII

spre publicare



Inregistrare sistematica UAT Fârdea

Sectorul Cadastral nr. 26

Anul realizării: 2025

REGISTRUL CADASTRAL AL IMOBILELOR

Zonă cooperativizată (Co)

1. DESCRIEREA IMOBILULUI

DATE TEREN											DATE CONSTRUCȚII					
Identificator teren	Adresa imobil	Nr. cadastral	Nr. CF	Suprafața măsurată	Intravilan/extravilan (I/E)	Nr. top	Nr. tarla	Nr. parcelă	Categorie folosință	Suprafața parcelă	Identif. construcție	Cod grupă destinație	Suprafața construită	Nr. niveluri	Nr. CF	Constr. cu acte (DA/NU)
5452	judet TIMIS, UAT Fârdea, Cod postal 999999	406985	954 Gladna Romana (IF)	7035	E	558/b	-	-	F	7035						

2. PROPRIETATEA / POSESIA

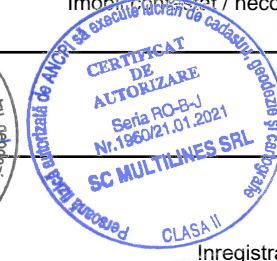

Titularul dreptului / posesiei			Data nașterii / CUI	Domiciliu / Sediul	Cota parte	Identif. entitate asociată	Cotă parte teren UI	Mod de dobândire	Act juridic			Observații privitoare la proprietar
Nume / Denumire	Inițiala tatălui	Prenume							Tip act	Nr. act / data	Emitent	
OPRISONI		CONSTANTIN	9999999999999999	judet TIMIS, UAT Fârdea, loc. Gladna Montana, Cod Postal 307165	5755/7035	5452		Conventie	act notarial	53/01.01.2002	NP GOLUMBU SORINA MARIA	necasatorit
NEIDENTIFICAT		NEIDENTIFICAT	00000000000000	judet TIMIS, UAT Fârdea, loc. Neidentificata, Cod Postal 999999	1280/7035	5452		Lege	act normativ	L 7/13.03.1996	Parlamentul Romaniei	

3. SARCINI / DEZMEMBRĂMINTE

Titular			Data nașterii / CUI	Domiciliu / Sediul	Tipul sarcinii sau al dezmembrămintelor dreptului de proprietate	Cotă parte	Identif. entitate asociată	Act juridic			Valoare ipotecă	Tip monedă
Nume / Denumire	Inițiala tatălui	Prenume						Tip act	Nr. act / data	Emitent		

4. NOTĂRI, PROCESE, INTERDICȚII

Tipul notării	Tip act	Nr. act / data	Emitent	Identificator entitate asociată	Imobil împrejmuit / neîmprejmuit	Imobil contestat / necontestat	Alte observații
					neîmprejmuit		



spre publicare

Înregistrare sistematică UAT Fârdea

Sectorul Cadastral nr. 26

Anul realizării: 2025

REGISTRUL CADASTRAL AL IMOBILELOR

Zonă cooperativizată (Co)

1. DESCRIEREA IMOBILULUI

DATE TEREN											DATE CONSTRUCȚII					
Identificator teren	Adresa imobil	Nr. cadastral	Nr. CF	Suprafața măsurată	Intravilan/extravilan (I/E)	Nr. top	Nr. tarla	Nr. parcelă	Categorie folosință	Suprafața parcelă	Identif. construcție	Cod grupă destinație	Suprafața construită	Nr. niveluri	Nr. CF	Constr. cu acte (DA/NU)
5453	judet TIMIS, UAT Fârdea, Cod postal 999999	400468	81 GLADNA ROMANA (IE)	11510	E	559	-	-	F	11510						

2. PROPRIETATEA / POSESIA

Titularul dreptului / posesiei			Data nașterii / CUI	Domiciliu / Sediul	Cota parte	Identif. entitate asociată	Cotă parte teren UI	Mod de dobândire	Act juridic			Observații privitoare la proprietar
Nume / Denumire	Inițiala tatălui	Prenume							Tip act	Nr. act / data	Emitent	
CIMPONERESCU		BUJOR	20.08.1948	judet TIMIS, UAT Fârdea, loc. Gladna Montana, Cod Postal 307165	1/1	5453		Sucesiune	act notarial	148/04.12.2009	BNP NEAGU IOAN	

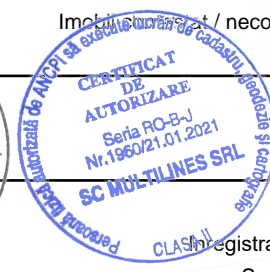
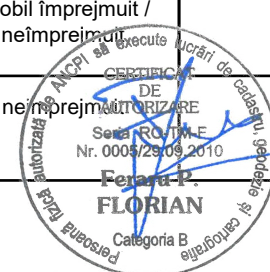
3. SARCINI / DEZMEMBRĂMINTE

Titular			Data nașterii / CUI	Domiciliu / Sediul	Tipul sarcinii sau al dezmembrămintelor dreptului de proprietate	Cotă parte	Identif. entitate asociată	Act juridic			Valoare ipotecă	Tip monedă
Nume / Denumire	Inițiala tatălui	Prenume						Tip act	Nr. act / data	Emitent		

4. NOTĂRI, PROCESE, INTERDICȚII

Tipul notării	Tip act	Nr. act / data	Emitent	Identificator entitate asociată	5. OBSERVAȚII		Alte observații
					Imobil împrejmuit / neîmprejmuit	Imobil supus / necontestat	
					neîmprejmuit		

spre publicare



Registrare sistematică UAT Fârdea
Sectorul Cadastral nr. 26
Anul realizării: 2025

REGISTRUL CADASTRAL AL IMOBILELOR

Zonă cooperativizată (Co)

1. DESCRIEREA IMOBILULUI

DATE TEREN											DATE CONSTRUCȚII					
Identificator teren	Adresa imobil	Nr. cadastral	Nr. CF	Suprafața măsurată	Intravilan/extravilan (I/E)	Nr. top	Nr. tarla	Nr. parcelă	Categorie folosință	Suprafața parcelă	Identif. construcție	Cod grupă destinație	Suprafața construită	Nr. niveluri	Nr. CF	Constr. cu acte (DA/NU)
5454	judet TIMIS, UAT Fârdea, Cod postal 999999	406986	134 Gladna Romana (IE)	9001	E	560/a	-	-	A	9001						

2. PROPRIETATEA / POSESIA

Titularul dreptului / posesiei			Data nașterii / CUI	Domiciliu / Sediul	Cota parte	Identif. entitate asociată	Cotă parte teren UI	Mod de dobândire	Act juridic			Observații privitoare la proprietar
Nume / Denumire	Inițiala tatălui	Prenume							Tip act	Nr. act / data	Emitent	
IOSIFONI		RĂZVAN	999999999999999	judet TIMIS, UAT Fârdea, loc. Gladna Montana, Cod Postal 307165	7194/9001	5454		Conventie	act notarial	1326/12.08.2008	NP NEAGU IOAN	bun propriu
NEIDENTIFICAT		NEIDENTIFICAT	0000000000000	judet TIMIS, UAT Fârdea, loc. Neidentificata, Cod Postal 999999	1807/9001	5454		Lege	act normativ	L 7/13.03.1996	Parlamentul Romaniei	
IOSIFONI		RĂZVAN	999999999999999	judet TIMIS, UAT Fârdea, loc. Gladna Montana, Cod Postal 307165	1807/9001	5454			act normativ	L7/13.03.1996	PARLAMENTUL ROMANIEI	

3. SARCINI / DEZMEMBRĂMINTE



Titular			Data nașterii / CUI	Domiciliu / Sediul	Tipul sarcinii sau al dezmembrămintelor dreptului de proprietate	Cotă parte	Identif. entitate asociată	Act juridic			Valoare ipotecă	Tip monedă
Nume / Denumire	Inițiala tatălui	Prenume						Tip act	Nr. act / data	Emitent		

4. NOTĂRI, PROCESE, INTERDICȚII

Tipul notării	Tip act	Nr. act / data	Emitent	Identificator entitate asociată	Imobil împrejmuit / neîmprejmuit	Imobil contestat / necontestat	Alte observații
Se noteaza posesia tactica in supratata de 1807 mp. in favoarea lui .	act normativ	L/13.03.1996	PARLAMENTUL ROMANIEI	5454	neîmprejmuit		

5. OBSERVAȚII

spre publicare



Inregistrare sistematica UAT Fârdea
Sectorul Cadastral nr. 26
Anul realizarii: 2025

REGISTRUL CADASTRAL AL IMOBILELOR

Zonă cooperativizată (Co)

1. DESCRIEREA IMOBILULUI

DATE TEREN											DATE CONSTRUCȚII					
Identificator teren	Adresa imobil	Nr. cadastral	Nr. CF	Suprafața măsurată	Intravilan/extravilan (I/E)	Nr. top	Nr. tarla	Nr. parcelă	Categorie folosință	Suprafața parcelă	Identif. construcție	Cod grupă destinație	Suprafața construită	Nr. niveluri	Nr. CF	Constr. cu acte (DA/NU)
5455	judet TIMIS, UAT Fârdea, Cod postal 999999	401973	361 Gladna Romana (IF)	13336	E	560/b	-	-	L	13336						

2. PROPRIETATEA / POSESIA

Titularul dreptului / posesiei			Data nașterii / CUI	Domiciliu / Sediul	Cota parte	Identif. entitate asociată	Cotă parte teren UI	Mod de dobândire	Act juridic			Observații privitoare la proprietar
Nume / Denumire	Inițiala tatălui	Prenume							Tip act	Nr. act / data	Emitent	
SELESAN		NICOLAE	999999999999999	judet TIMIS, UAT Fârdea, loc. Gladna Montana, Cod Postal 307165	10071/13336	5455		Sucesiune	act notarial	201/28.10.2008	BNP Neagu Ioan	
NEIDENTIFICAT		NEIDENTIFICAT	0000000000000	judet TIMIS, UAT Fârdea, loc. Neidentificata, Cod Postal 999999	3265/13336	5455		Lege	act normativ	L 7/13.03.1996	Parlamentul Romaniei	
CAPOTESCU		MARIUS-IONEL	01.11.1993	judet TIMIS, UAT Fârdea, loc. Fârdea, Cod Postal 307165	3265/13336	5455			act normativ	L7/13.03.1996	PARLAMENTUL ROMANIEI	
CAPOTESCU		ANA-MARIA	22.08.1995	judet TIMIS, UAT Fârdea, loc. Fârdea, Cod Postal 307165						act normativ	L7/13.03.1996	PARLAMENTUL ROMANIEI

3. SARCINI / DEZMEMBRĂMINTE

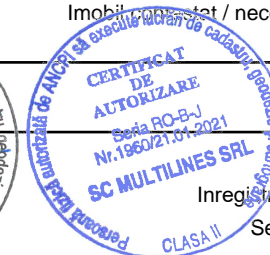

Titular			Data nașterii / CUI	Domiciliu / Sediul	Tipul sarcinii sau al dezmembrămintelor dreptului de proprietate	Cotă parte	Identif. entitate asociată	Act juridic			Valoare ipotecă	Tip monedă
Nume / Denumire	Inițiala tatălui	Prenume						Tip act	Nr. act / data	Emitent		

4. NOTĂRI, PROCESE, INTERDICȚII

Tipul notării	Tip act	Nr. act / data	Emitent	Identificator entitate asociată	Imobil împrejmuit / neîmprejmuit	Imobil contestat / necontestat	Alte observații
Se noteaza posesia factica in favoarea lui :	act normativ	L/13.03.1996	PARLAMENTUL ROMANIEI	5455	neîmprejmuit		

5. OBSERVAȚII

spre publicare



Inregistrare sistematica UAT Fârdea
Sectorul Cadastral nr. 26
Anul realizarii: 2025

REGISTRUL CADASTRAL AL IMOBILELOR

Zonă cooperativizată (Co)

1. DESCRIEREA IMOBILULUI

DATE TEREN											DATE CONSTRUCȚII					
Identificator teren	Adresa imobil	Nr. cadastral	Nr. CF	Suprafața măsurată	Intravilan/extravilan (I/E)	Nr. top	Nr. tarla	Nr. parcelă	Categorie folosință	Suprafața parcelă	Identif. construcție	Cod grupă destinație	Suprafața construită	Nr. niveluri	Nr. CF	Constr. cu acte (DA/NU)
5456	judet TIMIS, UAT Fârdea, Cod postal 307165			6161	E		-	-	P	6161						

2. PROPRIETATEA / POSESIA

Titularul dreptului / posesiei			Data nașterii / CUI	Domiciliu / Sediul	Cota parte	Identif. entitate asociată	Cotă parte teren UI	Mod de dobândire	Act juridic			Observații privitoare la proprietar
Nume / Denumire	Inițiala tatălui	Prenume							Tip act	Nr. act / data	Emitent	
NEIDENTIFICAT		NEIDENTIFICAT	0000000000000	judet TIMIS, UAT Fârdea, loc. Neidentificata, Cod Postal 999999	1/1	5456		Lege	act normativ	L7./13.03.1996	PARLAMENTUL ROMANIEI	

3. SARCINI / DEZMEMBRĂMINTE

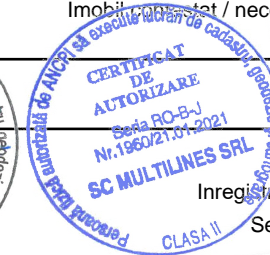

Titular			Data nașterii / CUI	Domiciliu / Sediul	Tipul sarcinii sau al dezmembrămintelor dreptului de proprietate	Cotă parte	Identif. entitate asociată	Act juridic			Valoare ipotecă	Tip monedă
Nume / Denumire	Inițiala tatălui	Prenume						Tip act	Nr. act / data	Emitent		

4. NOTĂRI, PROCESE, INTERDICȚII

Tipul notării	Tip act	Nr. act / data	Emitent	Identificator entitate asociată	Imobil împrejmuit / neîmprejmuit	Imobil contestat / necontestat	Alte observații
Se noteaza mentinerea de proprietar neidentificat	act normativ	L7./13.03.1996	PARLAMENTUL ROMANIEI	5456	neîmprejmuit		

5. OBSERVAȚII

spre publicare



Inregistrare sistematică UAT Fârdea
Sectorul Cadastral nr. 26
Anul realizării: 2025

REGISTRUL CADASTRAL AL IMOBILELOR

Zonă cooperativizată (Co)

1. DESCRIEREA IMOBILULUI

DATE TEREN											DATE CONSTRUCȚII					
Identificator teren	Adresa imobil	Nr. cadastral	Nr. CF	Suprafața măsurată	Intravilan/extravilan (I/E)	Nr. top	Nr. tarla	Nr. parcelă	Categorie folosință	Suprafața parcelă	Identif. construcție	Cod grupă destinație	Suprafața construită	Nr. niveluri	Nr. CF	Constr. cu acte (DA/NU)
5457	judet TIMIS, UAT Fârdea, Cod postal 307165	406973	299,193,976 Gladna Romana	31830	E	582,581,580	-	-	A	31830						

2. PROPRIETATEA / POESIA

Titularul dreptului / posesiei			Data nașterii / CUI	Domiciliu / Sediul	Cota parte	Identif. entitate asociată	Cotă parte teren UI	Mod de dobândire	Act juridic			Observații privitoare la proprietar
Nume / Denumire	Inițiala tatălui	Prenume							Tip act	Nr. act / data	Emitent	
NEAMTU		LIVIU	9999999999999	judet TIMIS, UAT Fârdea, loc. Fârdea, Cod Postal 307165	11509/31830	5457		Sucesiune	act notarial	392/01.01.2004	NP Neagu Ioan	
NEAMTU		LIVIU	9999999999999	judet TIMIS, UAT Fârdea, loc. Fârdea, Cod Postal 307165	5755/31830	5457		Sucesiune	act notarial	392/01.01.2004	NP Neagu Ioan	
CAPRARIU		DANILA	9999999999999	judet TIMIS, UAT Fârdea, loc. Fârdea, Cod Postal 307165	5755/31830	5457		Conventie	act notarial	406/01.01.2004	BNP NEAGU IOAN	
NEIDENTIFICAT		NEIDENTIFICAT	0000000000000	judet TIMIS, UAT Fârdea, loc. Neidentificata, Cod Postal 999999	8811/31830	5457		Lege	act normativ	L7/13.03.1996	Parlamentul Romaniei	
CAPRARIU		DANILA	22.01.1957	judet TIMIS, UAT Fârdea, loc. Fârdea, Cod Postal 307165	8811/31830	5457			act normativ	L7/13.03.1996	PARLAMENTUL ROMANIEI	

3. SARCINI / DEZMEMBRĂMINTE



Titular			Data nașterii / CUI	Domiciliu / Sediul	Tipul sarcinii sau al dezmembrămintelor dreptului de proprietate	Cotă parte	Identif. entitate asociată	Act juridic			Valoare ipotecă	Tip monedă
Nume / Denumire	Inițiala tatălui	Prenume						Tip act	Nr. act / data	Emitent		

4. NOTĂRI, PROCESE, INTERDICȚII

Tipul notării	Tip act	Nr. act / data	Emitent	Identificator entitate asociată	Imobil împrejmuit / neîmprejmuit	Imobil contestat / necontestat	Alte observații
Se noteaza posesia tactica in supratata de 26075 in favoarea lui :	act normativ	L/13.03.1996	PARLAMENTUL ROMANIEI	5457	neîmprejmuit		406,974,405,747

5. OBSERVAȚII

spre publicare



Inregistrare sistematica UAT Fârdea
Sectorul Cadastral nr. 26
Anul realizării: 2025

REGISTRUL CADASTRAL AL IMOBILELOR

Zonă cooperativizată (Co)

1. DESCRIEREA IMOBILULUI

DATE TEREN											DATE CONSTRUCȚII					
Identificator teren	Adresa imobil	Nr. cadastral	Nr. CF	Suprafața măsurată	Intravilan/extravilan (I/E)	Nr. top	Nr. tarla	Nr. parcelă	Categorie folosință	Suprafața parcelă	Identif. construcție	Cod grupă destinație	Suprafața construită	Nr. niveluri	Nr. CF	Constr. cu acte (DA/NU)
5458	judet TIMIS, UAT Fârdea, Cod postal 307165		672 Gladna Romana	6407	E	579	-	-	A	6407						

2. PROPRIETATEA / POSESIA

Titularul dreptului / posesiei			Data nașterii / CUI	Domiciliu / Sediu	Cota parte	Identif. entitate asociată	Cotă parte teren UI	Mod de dobândire	Act juridic			Observații privitoare la proprietar
Nume / Denumire	Inițiala tatălui	Prenume							Tip act	Nr. act / data	Emitent	
NEIDENTIFICAT		NEIDENTIFICAT	0000000000000	judet TIMIS, UAT Fârdea, loc. Neidentificata, Cod Postal 999999	1/1	5458		Lege	act normativ	L 7/13.03.1996	Parlamentul Romaniei	
POPESCU		DANUT	9999999999999	judet TIMIS, UAT Fârdea, loc. Fârdea, Cod Postal 307165	1/1	5458			act normativ	L7/13.03.1996	PARLAMENTUL ROMANIEI	

3. SARCINI / DEZMEMBRĂMINTE


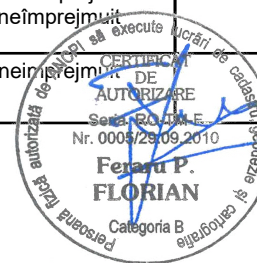
Titular			Data nașterii / CUI	Domiciliu / Sediu	Tipul sarcinii sau al dezmembrămintelor dreptului de proprietate	Cotă parte	Identif. entitate asociată	Act juridic			Valoare ipotecă	Tip monedă
Nume / Denumire	Inițiala tatălui	Prenume						Tip act	Nr. act / data	Emitent		

4. NOTĂRI, PROCESE, INTERDICȚII

Tipul notării	Tip act	Nr. act / data	Emitent	Identificator entitate asociată	Imobil împrejmuit / neîmprejmuit	Imobil contestat / necontestat	Alte observații
Se noteaza posesia factica in favoarea lui :	act normativ	L/13.03.1996	PARLAMENTUL ROMANIEI	5458	neîmprejmuit		

spre publicare

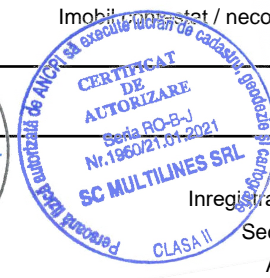
5. OBSERVAȚII



Inregistrare sistematica UAT Fârdea
Sectorul Cadastral nr. 26
Anul realizarii: 2025

Tipul notării	Tip act	Nr. act / data	Emitent	Identificator entitate asociată	Imobil împrejmuit / neîmprejmuit	Imobil contestat / necontestat	Alte observații
Se noteaza posesia factica in favoarea lui :	act normativ	L/13.03.1996	PARLAMENTUL ROMANIEI	5459	neîmprejmuit		

spre publicare



Inregistrare sistematica UAT Fârdea
Sectorul Cadastral nr. 26
Anul realizarii: 2025

REGISTRUL CADASTRAL AL IMOBILELOR

Zonă cooperativizată (Co)

1. DESCRIEREA IMOBILULUI

DATE TEREN											DATE CONSTRUCȚII					
Identificator teren	Adresa imobil	Nr. cadastral	Nr. CF	Suprafața măsurată	Intravilan/extravilan (I/E)	Nr. top	Nr. tarla	Nr. parcelă	Categorie folosință	Suprafața parcelă	Identif. construcție	Cod grupă destinație	Suprafața construită	Nr. niveluri	Nr. CF	Constr. cu acte (DA/NU)
5460	judet TIMIS, UAT Fârdea, Cod postal 307165	406594	89 Gladna Romana (I/E)	3507	E	577	-	-	A	3507						

2. PROPRIETATEA / POSESIA

Titularul dreptului / posesiei			Data nașterii / CUI	Domiciliu / Sediul	Cota parte	Identif. entitate asociată	Cotă parte teren UI	Mod de dobândire	Act juridic			Observații privitoare la proprietar
Nume / Denumire	Inițiala tatălui	Prenume							Tip act	Nr. act / data	Emitent	
MIHOC		IOAN	9999999999999	judet TIMIS, UAT Fârdea, loc. Fârdea, Cod Postal 307165	1/1	5460		Sucesiune	act notarial	881/01.01.1970	Notariatul de Stat local Lugoj	
LEFTER		OVIDIU-IOAN	04.08.1993	judet TIMIS, UAT Fârdea, loc. Fârdea, Cod Postal 307165	1/1	5460			act normativ	L7/13.03.1996	PARLAMENTUL ROMANIEI	
LEFTER		ANDA-SILVANA	26.05.1995	judet TIMIS, UAT Fârdea, loc. Fârdea, Cod Postal 307165					act normativ	L7/13.03.1996	PARLAMENTUL ROMANIEI	

3. SARCINI / DEZMEMBRĂMINTE

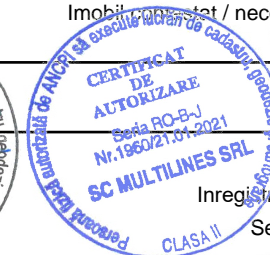

Titular			Data nașterii / CUI	Domiciliu / Sediul	Tipul sarcinii sau al dezmembrămintelor dreptului de proprietate	Cotă parte	Identif. entitate asociată	Act juridic			Valoare ipotecă	Tip monedă
Nume / Denumire	Inițiala tatălui	Prenume						Tip act	Nr. act / data	Emitent		
JURATONI		LAIE	9999999999999	judet TIMIS, UAT Fârdea, loc. Fârdea, Cod Postal 307165	UZUFRUCT VIAGER	1/2	5460		act notarial	FN/01/01/1930	-	

4. NOTĂRI, PROCESE, INTERDICȚII

Tipul notării	Tip act	Nr. act / data	Emitent	Identificator entitate asociată	Imobil împrejmuit / neîmprejmuit	Imobil contestat / necontestat	Alte observații
Se noteaza posesia factica in favoarea lui :	act normativ	L7/13.03.1996	PARLAMENTUL ROMANIFI	5460	neîmprejmuit		

5. OBSERVAȚII

spre publicare



Inregistrare sistematica UAT Fârdea
Sectorul Cadastral nr. 26
Anul realizarii: 2025

REGISTRUL CADASTRAL AL IMOBILELOR

Zonă cooperativizată (Co)

1. DESCRIEREA IMOBILULUI

DATE TEREN											DATE CONSTRUCȚII					
Identificator teren	Adresa imobil	Nr. cadastral	Nr. CF	Suprafața măsurată	Intravilan/extravilan (I/E)	Nr. top	Nr. tarla	Nr. parcelă	Categorie folosință	Suprafața parcelă	Identif. construcție	Cod grupă destinație	Suprafața construită	Nr. niveluri	Nr. CF	Constr. cu acte (DA/NU)
5461	judet TIMIS, UAT Fârdea, Cod postal 307165	406594	89 Gladna Romana (IE)	3510	E	577	-	-	A	3510						

2. PROPRIETATEA / POSESIA

Titularul dreptului / posesiei			Data nașterii / CUI	Domiciliu / Sediul	Cota parte	Identif. entitate asociată	Cotă parte teren UI	Mod de dobândire	Act juridic			Observații privitoare la proprietar
Nume / Denumire	Inițiala tatălui	Prenume							Tip act	Nr. act / data	Emitent	
MIHOC		IOAN	9999999999999	judet TIMIS, UAT Fârdea, loc. Fârdea, Cod Postal 307165	2248/3510	5461		Sucesiune	act notarial	881/01.01.1970	Notariatul de Stat local Lugoj	
SISMAN		LILIANA	30.07.1969	judet TIMIS, UAT Fârdea, loc. Fârdea, Cod Postal 307165	2248/3510	5461			act normativ	L7/13.03.1996	PARLAMENTUL ROMANIEI	
NEIDENTIFICAT		NEIDENTIFICAT	0000000000000	judet TIMIS, UAT Fârdea, loc. Neidentificata, Cod Postal 999999	1262/3510	5461		Lege	act normativ	L7/13.03.1996	Parlamentul Romaniei	

3. SARCINI / DEZMEMBRĂMINTE

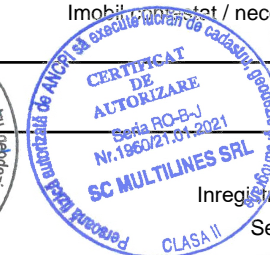

Titular			Data nașterii / CUI	Domiciliu / Sediul	Tipul sarcinii sau al dezmembrămintelor dreptului de proprietate	Cotă parte	Identif. entitate asociată	Act juridic			Valoare ipotecă	Tip monedă
Nume / Denumire	Inițiala tatălui	Prenume						Tip act	Nr. act / data	Emitent		
JURATONI		LAIE	9999999999999	judet TIMIS, UAT Fârdea, loc. Fârdea, Cod Postal 307165	UZUFRUCT VIAGER	2248/3510	5461		act notarial	FN/01/01/1930	-	

4. NOTĂRI, PROCESE, INTERDICȚII

Tipul notării	Tip act	Nr. act / data	Emitent	Identificator entitate asociată	Imobil împrejmuit / neîmprejmuit	Imobil contestat / necontestat	Alte observații
Se noteaza posesia factica in favoarea lui :	act normativ	L7/13.03.1996	PARLAMENTUL ROMANIFI	5461	neîmprejmuit		

5. OBSERVAȚII

spre publicare



Inregistrare sistematica UAT Fârdea
Sectorul Cadastral nr. 26
Anul realizarii: 2025

REGISTRUL CADASTRAL AL IMOBILELOR

Zonă cooperativizată (Co)

1. DESCRIEREA IMOBILULUI

DATE TEREN											DATE CONSTRUCȚII					
Identificator teren	Adresa imobil	Nr. cadastral	Nr. CF	Suprafața măsurată	Intravilan/extravilan (I/E)	Nr. top	Nr. tarla	Nr. parcelă	Categorie folosință	Suprafața parcelă	Identif. construcție	Cod grupă destinație	Suprafața construită	Nr. niveluri	Nr. CF	Constr. cu acte (DA/NU)
5462	judet TIMIS, UAT Fârdea, Cod postal 307165	406976	90 Gladna Romana (IE)	7140	E	576	-	-	A	7140						

2. PROPRIETATEA / POSESIA

Titularul dreptului / posesiei			Data nașterii / CUI	Domiciliu / Sediul	Cota parte	Identif. entitate asociată	Cotă parte teren UI	Mod de dobândire	Act juridic			Observații privitoare la proprietar
Nume / Denumire	Inițiala tatălui	Prenume							Tip act	Nr. act / data	Emitent	
SIMONESCU		IULIAN	9999999999999	judet TIMIS, UAT Fârdea, loc. Fârdea, Cod Postal 307165	2877/7140	5462		Sucesiune	act notarial	FN/27.04.1938	-	
SIMONESCU		IULIAN	9999999999999	judet TIMIS, UAT Fârdea, loc. Fârdea, Cod Postal 307165	2877/7140	5462		Sucesiune	act notarial	340/01.01.1971	Notariatul de Stat Local Lugoj	
SIMONESCU		ANA	9999999999999	judet TIMIS, UAT Fârdea, loc. Fârdea, Cod Postal 307165				Sucesiune	act notarial	340/01.01.1971	Notariatul de Stat Local Lugoj	
NEIDENTIFICAT		NEIDENTIFICAT	0000000000000	judet TIMIS, UAT Fârdea, loc. Neidentificata, Cod Postal 999999	1386/7140	5462		Lege	act normativ	L7/13.03.1996	Parlamentul Romaniei	
SIMONESCU		DANIEL	21.12.1978	judet TIMIS, UAT Fârdea, loc. Fârdea, Cod Postal 307165	1386/7140	5462			act normativ	L7/13.03.1996	PARLAMENTUL ROMANIEI	

3. SARCINI / DEZMEMBRĂMINTE



Titular			Data nașterii / CUI	Domiciliu / Sediul	Tipul sarcinii sau al dezmembrămintelor dreptului de proprietate	Cotă parte	Identif. entitate asociată	Act juridic			Valoare ipotecă	Tip monedă
Nume / Denumire	Inițiala tatălui	Prenume						Tip act	Nr. act / data	Emitent		

4. NOTĂRI, PROCESE, INTERDICȚII

Tipul notării	Tip act	Nr. act / data	Emitent	Identificator entitate asociată	Imobil împrejmuit / neîmprejmuit	Imobil contestat / necontestat	Alte observații
Se noteaza posesia factica in favoarea lui :	act normativ	L/13.03.1996	PARLAMENTUL ROMANIEI	5462	neîmprejmuit		

5. OBSERVAȚII

spre publicare



Inregistrare sistematica UAT Fârdea
Sectorul Cadastral nr. 26
Anul realizarii: 2025

REGISTRUL CADASTRAL AL IMOBILELOR

Zonă cooperativizată (Co)

1. DESCRIEREA IMOBILULUI

DATE TEREN											DATE CONSTRUCȚII					
Identificator teren	Adresa imobil	Nr. cadastral	Nr. CF	Suprafața măsurată	Intravilan/ extravilan (I/E)	Nr. top	Nr. tarla	Nr. parcelă	Categorie folosință	Suprafața parcelă	Identif. construcție	Cod grupă destinație	Suprafața construită	Nr. niveluri	Nr. CF	Constr. cu acte (DA/NU)
5463	judet TIMIS, UAT Fârdea, Cod postal 307165	406977	211 Gladna Romana (IF)	6601	E	575	-	-	A	6601						

2. PROPRIETATEA / POSESIA

Titularul dreptului / posesiei			Data nașterii / CUI	Domiciliu / Sediul	Cota parte	Identif. entitate asociată	Cotă parte teren UI	Mod de dobândire	Act juridic			Observații privitoare la proprietar
Nume / Denumire	Inițiala tatălui	Prenume							Tip act	Nr. act / data	Emitent	
OPRISONI		GHEORGHE	9999999999999	judet TIMIS, UAT Fârdea, loc. Fârdea, Cod Postal 307165	4316/6601	5463		Sucesiune	act notarial	10/01.01.2005	NP Neagu Ioan	
OPRICZEKU		IULIAN	9999999999999	judet TIMIS, UAT Fârdea, loc. Fârdea, Cod Postal 307165	1439/6601	5463		Conventie	act notarial	FN/01.01.1912	-	
NEIDENTIFICAT		NEIDENTIFICAT	0000000000000	judet TIMIS, UAT Fârdea, loc. Neidentificata, Cod Postal 999999	846/6601	5463		Lege	act normativ	L 7/13.03.1996	Parlamentul Romaniei	
OPRIȘONI		DANIELA GABRIELA	30.09.1969	judet TIMIS, UAT Fârdea, loc. Fârdea, Cod Postal 307165	846/6601	5463			act normativ	L7/13.03.1996	PARLAMENTUL ROMANIEI	

3. SARCINI / DEZMEMBRĂMINTE

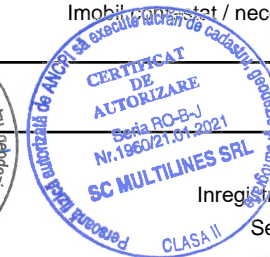

Titular			Data nașterii / CUI	Domiciliu / Sediul	Tipul sarcinii sau al dezmembrămintelor dreptului de proprietate	Cotă parte	Identif. entitate asociată	Act juridic			Valoare ipotecă	Tip monedă
Nume / Denumire	Inițiala tatălui	Prenume						Tip act	Nr. act / data	Emitent		

4. NOTĂRI, PROCESE, INTERDICȚII

Tipul notării	Tip act	Nr. act / data	Emitent	Identificator entitate asociată	Imobil împrejmuit / neîmprejmuit	Imobil contestat / necontestat	Alte observații
Se noteaza posesia factica in favoarea lui :	act normativ	L/13.03.1996	PARLAMENTUL ROMANIEI	5463	neîmprejmuit		

5. OBSERVAȚII

spre publicare



Inregistrare sistematica UAT Fârdea
Sectorul Cadastral nr. 26
Anul realizarii: 2025

REGISTRUL CADASTRAL AL IMOBILELOR

Zonă cooperativizată (Co)

1. DESCRIEREA IMOBILULUI

DATE TEREN											DATE CONSTRUCȚII					
Identificator teren	Adresa imobil	Nr. cadastral	Nr. CF	Suprafața măsurată	Intravilan/extravilan (I/E)	Nr. top	Nr. tarla	Nr. parcelă	Categorie folosință	Suprafața parcelă	Identif. construcție	Cod grupă destinație	Suprafața construită	Nr. niveluri	Nr. CF	Constr. cu acte (DA/NU)
5464	judet TIMIS, UAT Fârdea, Cod postal 307165	406978	257 Gladna Romana (IE)	5704	E	573	-	-	A	5704						

2. PROPRIETATEA / POSESIA

Titularul dreptului / posesiei			Data nașterii / CUI	Domiciliu / Sediul	Cota parte	Identif. entitate asociată	Cotă parte teren UI	Mod de dobândire	Act juridic			Observații privitoare la proprietar
Nume / Denumire	Inițiala tatălui	Prenume							Tip act	Nr. act / data	Emitent	
JURATONI		ANANIE	9999999999999	judet TIMIS, UAT Fârdea, loc. Fârdea, Cod Postal 307165	1/1	5464		Conventie	act notarial	FN/16.05.1930	-	
JURATONI		GHIZELA	9999999999999	judet TIMIS, UAT Fârdea, loc. Fârdea, Cod Postal 307165				Conventie	act notarial	FN/16.05.1930	-	nascuta Oproni
SAMFIRESCU		MARIA	29.01.1981	judet TIMIS, UAT Fârdea, loc. Fârdea, Cod Postal 307165	1/1	5464			act normativ	L7/13.03.1996	PARLAMENTUL ROMANIEI	
SAMFIRESCU		MARCEL-LAUREN TIU	26.01.1978	judet TIMIS, UAT Fârdea, loc. Fârdea, Cod Postal 307165					act normativ	L7/13.03.1996	PARLAMENTUL ROMANIEI	

3. SARCINI / DEZMEMBRĂMINTE

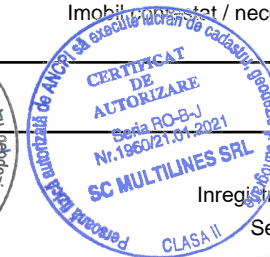

Titular			Data nașterii / CUI	Domiciliu / Sediul	Tipul sarcinii sau al dezmembrămintelor dreptului de proprietate	Cotă parte	Identif. entitate asociată	Act juridic			Valoare ipotecă	Tip monedă
Nume / Denumire	Inițiala tatălui	Prenume						Tip act	Nr. act / data	Emitent		

4. NOTĂRI, PROCESE, INTERDICȚII

Tipul notării	Tip act	Nr. act / data	Emitent	Identificator entitate asociată	Imobil împrejmuit / neîmprejmuit	Imobil contestat / necontestat	Alte observații
Se noteaza posesia factica in favoarea lui :	act normativ	L/13.03.1996	PARLAMENTUL ROMANIEI	5464	neîmprejmuit		

5. OBSERVAȚII

spre publicare



Inregistrare sistematică UAT Fârdea
Sectorul Cadastral nr. 26
Anul realizării: 2025

REGISTRUL CADASTRAL AL IMOBILELOR

Zonă cooperativizată (Co)

1. DESCRIEREA IMOBILULUI

DATE TEREN											DATE CONSTRUCȚII					
Identificator teren	Adresa imobil	Nr. cadastral	Nr. CF	Suprafața măsurată	Intravilan/extravilan (I/E)	Nr. top	Nr. tarla	Nr. parcelă	Categorie folosință	Suprafața parcelă	Identif. construcție	Cod grupă destinație	Suprafața construită	Nr. niveluri	Nr. CF	Constr. cu acte (DA/NU)
5465	judet TIMIS, UAT Fârdea, Cod postal 307165	405701	289 Gladna Romana (I/E)	7201	E	572	-	-	A	7201						

2. PROPRIETATEA / POSESIA

Titularul dreptului / posesiei			Data nașterii / CUI	Domiciliu / Sediul	Cota parte	Identif. entitate asociată	Cotă parte teren UI	Mod de dobândire	Act juridic			Observații privitoare la proprietar
Nume / Denumire	Inițiala tatălui	Prenume							Tip act	Nr. act / data	Emitent	
PÎRVONI		DORU IONEL	9999999999999	judet TIMIS, UAT Fârdea, loc. Fârdea, Cod Postal 307165	2877/720 1	5465		Sucesiune	act notarial	76/01.01.200 1	NP GOLUMBU SORINA MARIA	
PÎRVONI		NADIA RAMONA	9999999999999	judet TIMIS, UAT Fârdea, loc. Fârdea, Cod Postal 307165	2877/720 1	5465		Sucesiune	act notarial	76/01.01.200 1	NP GOLUMBU SORINA MARIA	
NEIDENTIFICAT		NEIDENTIFICAT	0000000000000	judet TIMIS, UAT Fârdea, loc. Neidentificata, Cod Postal 999999	1447/720 1	5465		Lege	act normativ	L 7/13.03.1996	Parlamentul Romaniei	
PÎRVONI		NADIA-RAMONA	11.02.1977	judet TIMIS, UAT Fârdea, loc. Fârdea, Cod Postal 307165	1447/720 1	5465			act normativ	L7/13.03.199 6	PARLAMENTUL ROMANIEI	

3. SARCINI / DEZMEMBRĂMINTE

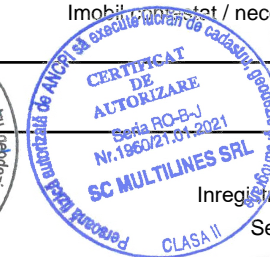

Titular			Data nașterii / CUI	Domiciliu / Sediul	Tipul sarcinii sau al dezmembrămintelor dreptului de proprietate	Cotă parte	Identif. entitate asociată	Act juridic			Valoare ipotecă	Tip monedă
Nume / Denumire	Inițiala tatălui	Prenume						Tip act	Nr. act / data	Emitent		

4. NOTĂRI, PROCESE, INTERDICȚII

Tipul notării	Tip act	Nr. act / data	Emitent	Identificator entitate asociată	Imobil împrejmuit / neîmprejmuit	Imobil contestat / necontestat	Alte observații
Se noteaza posesia tactica in supratata de 1447 in favoarea lui :	act normativ	L/13.03.1996	PARLAMENTUL ROMANIEI	5465	neîmprejmuit		

5. OBSERVAȚII

spre publicare



Inregistrare sistematica UAT Fârdea
Sectorul Cadastral nr. 26
Anul realizarii: 2025

REGISTRUL CADASTRAL AL IMOBILELOR

Zonă cooperativizată (Co)

1. DESCRIEREA IMOBILULUI

DATE TEREN											DATE CONSTRUCȚII					
Identificator teren	Adresa imobil	Nr. cadastral	Nr. CF	Suprafața măsurată	Intravilan/extravilan (I/E)	Nr. top	Nr. tarla	Nr. parcelă	Categorie folosință	Suprafața parcelă	Identif. construcție	Cod grupă destinație	Suprafața construită	Nr. niveluri	Nr. CF	Constr. cu acte (DA/NU)
5466	judet TIMIS, UAT Fârdea, Cod postal 307165	402720	150 Gladna Romana (IF)	4693	E	584/11-II	-	-	F	4693						

2. PROPRIETATEA / POSESIA


Titularul dreptului / posesiei			Data nașterii / CUI	Domiciliu / Sediul	Cota parte	Identif. entitate asociată	Cotă parte teren UI	Mod de dobândire	Act juridic			Observații privitoare la proprietar
Nume / Denumire	Inițiala tatălui	Prenume							Tip act	Nr. act / data	Emitent	
BUMBA		ION	9999999999999	judet ILFOV, UAT Popesti Leordeni, loc. Popesti Leordeni, str AMURGULUI nr 31D Bis, Cod Postal 999999, bloc 4, ap. 14		5466			act notarial	CD FN/24.12.1921	-	
DUMITRU		DOINA-MARINELA	9999999999999	judet TIMIS, UAT Fârdea, loc. Fârdea, Cod Postal 307165	2877/4693	5466		Hotarare Judecatoreasca	hotarare judecatoreasca	sentinta civila nr.477/21.07.2020	Judecatoria Faget	
NEIDENTIFICAT		NEIDENTIFICAT	0000000000000	judet TIMIS, UAT Fârdea, loc. Neidentificata, Cod Postal 999999	1816/4693	5466		Lege	act normativ	L7/13.03.1996	PARLAMENTUL ROMANIEI	
DUMITRU		DOINA-MARINELA	14.09.1979	judet TIMIS, UAT Fârdea, loc. Fârdea, Cod Postal 307165	1816/4693	5466			act normativ	L7/13.03.1996	PARLAMENTUL ROMANIEI	

3. SARCINI / DEZMEMBRĂMINTE

Titular			Data nașterii / CUI	Domiciliu / Sediul	Tipul sarcinii sau al dezmembrămintelor dreptului de proprietate	Cotă parte	Identif. entitate asociată	Act juridic			Valoare ipotecă	Tip monedă
Nume / Denumire	Inițiala tatălui	Prenume						Tip act	Nr. act / data	Emitent		
BUMBA		IOAN	9999999999999	judet TIMIS, UAT Fârdea, loc. Fârdea, Cod Postal 307165			5466	act notarial	CD FN/05/12/1922			

4. NOTĂRI, PROCESE, INTERDICȚII

Tipul notării	Tip act	Nr. act / data	Emitent	Identificator entitate asociată	Imobil împrejmuit / neîmprejmuit	Imobil contestat / necontestat	Alte observații
se noteaza interdictia de instrainare si grevare, asupra portiunii de proprietate de sub B1,3,5, in favoarea lui:	act notarial	CD FN/24.12.1921	-	5466	imprejmuit	necontestat	



Se noteaza posesia factica in suprafata de 1816 mp in favoarea lui :	act normativ	L7/13.03.1996	PARLAMENTUL ROMANIEI	5466		
se noteaza dreptul de intretinere asupra portiunii de proprietate de sub B1,3,5, in favoarea lui:	act notarial	CD FN/05.12.1922	.	5466	neimprejmuit	

spre publicare

Inregistrare sistematica UAT Fârdea
Sectorul Cadastral nr. 26
Anul realizarii: 2025

REGISTRUL CADASTRAL AL IMOBILELOR

Zonă cooperativizată (Co)

1. DESCRIEREA IMOBILULUI

DATE TEREN											DATE CONSTRUCȚII					
Identificator teren	Adresa imobil	Nr. cadastral	Nr. CF	Suprafața măsurată	Intravilan/extravilan (I/E)	Nr. top	Nr. tarla	Nr. parcelă	Categorie folosință	Suprafața parcelă	Identif. construcție	Cod grupă destinație	Suprafața construită	Nr. niveluri	Nr. CF	Constr. cu acte (DA/NU)
5467	judet TIMIS, UAT Fârdea, Cod postal 307165	402724	150 Gladna Romana (IE)	5755	E	584/12/a	-	-	A	5755						

2. PROPRIETATEA / POESIA

Titularul dreptului / posesiei			Data nașterii / CUI	Domiciliu / Sediul	Cota parte	Identif. entitate asociată	Cotă parte teren UI	Mod de dobândire	Act juridic			Observații privitoare la proprietar
Nume / Denumire	Inițiala tatălui	Prenume							Tip act	Nr. act / data	Emitent	
DUMITRU		DOINA-MARINELA	9999999999999	judet TIMIS, UAT Fârdea, loc. Fârdea, Cod Postal 307165	1/3	5467		Hotarare Judecatoreasca	hotarare judecatoreasca	sentinta civila nr.477/21.07.2020	Judecatoria Faget	
POPESCU		MARIA-VICTORIA	22.09.1948	judet TIMIS, UAT Timisoara, loc. Timisoara, str ORSOVA nr 4, Cod Postal 999999	1/3	5467		Hotarare Judecatoreasca	hotarare judecatoreasca	sentinta civila nr.477/21.07.2020	Judecatoria Faget	
ANDREI		LIA-DOINA-MAGDALE	11.09.1957	judet TIMIS, UAT Timisoara, loc. Timisoara, str Maria Tanase nr 6, Cod Postal 999999, bloc 60, ap. 10				Hotarare Judecatoreasca	hotarare judecatoreasca	sentinta civila nr.477/21.07.2020	Judecatoria Faget	
VIDONI		DORU-SOLOMON	9999999999999	judet TIMIS, UAT Fârdea, loc. Gladna Româna nr. 103, Cod Postal 999999	1/6	5467		Hotarare Judecatoreasca	hotarare judecatoreasca	sentinta civila nr.477/21.07.2020	Judecatoria Faget	
VIDONI		DORU-SOLOMON	9999999999999	judet TIMIS, UAT Fârdea, loc. Fârdea, Cod Postal 307165	1/6	5467		Conventie	act notarial	25/29.01.20204	FLOREA AMELIA-CASIA	necasatorit, ca bun propriu

3. SARCINI / DEZMEMBRĂMINTE


Titular			Data nașterii / CUI	Domiciliu / Sediul	Tipul sarcinii sau al dezmembrămintelor dreptului de proprietate	Cotă parte	Identif. entitate asociată	Act juridic			Valoare ipotecă	Tip monedă
Nume / Denumire	Inițiala tatălui	Prenume						Tip act	Nr. act / data	Emitent		

4. NOTĂRI, PROCESE, INTERDICȚII

Tipul notării	Tip act	Nr. act / data	Emitent	Identificator entitate asociată	Imobil împrejmuit / neîmprejmuit	Imobil contestat / necontestat	Alte observații
				74			

5. OBSERVAȚII

					neîntrer...		
--	--	--	--	--	-------------	--	--



spre publicare

Inregistrare sistematica UAT Fârdea
Sectorul Cadastral nr. 26
Anul realizarii: 2025

REGISTRUL CADASTRAL AL IMOBILELOR

Zonă cooperativizată (Co)

1. DESCRIEREA IMOBILULUI

DATE TEREN											DATE CONSTRUCȚII					
Identificator teren	Adresa imobil	Nr. cadastral	Nr. CF	Suprafața măsurată	Intravilan/ extravilan (I/E)	Nr. top	Nr. tarla	Nr. parcelă	Categorie folosință	Suprafața parcelă	Identif. construcție	Cod grupă destinație	Suprafața construită	Nr. niveluri	Nr. CF	Constr. cu acte (DA/NU)
5468	judet TIMIS, UAT Fârdea, Cod postal 307165	406971	403,402 Gladna Romana (IF)	1439	E	574/a,574/b	-	-	F	1439						

2. PROPRIETATEA / POESIA

Titularul dreptului / posesiei			Data nașterii / CUI	Domiciliu / Sediul	Cota parte	Identif. entitate asociată	Cotă parte teren UI	Mod de dobândire	Act juridic			Observații privitoare la proprietar
Nume / Denumire	Inițiala tatălui	Prenume							Tip act	Nr. act / data	Emitent	
BESCLEN		MARIA	9999999999999	judet TIMIS, UAT Fârdea, loc. Fârdea, Cod Postal 307165	1/8	5468		Conventie	act notarial	FN/01.01.1908	-	
BESCLEN		DAMIAN	9999999999999	judet TIMIS, UAT Fârdea, loc. Fârdea, Cod Postal 307165	1/8	5468		Conventie	act notarial	FN/01.01.1908	-	
BESCLEN		IULIAN	9999999999999	judet TIMIS, UAT Fârdea, loc. Fârdea, Cod Postal 307165	1/8	5468		Conventie	act notarial	FN/01.01.1908	-	
BESCLEN		AURELIA	9999999999999	judet TIMIS, UAT Fârdea, loc. Fârdea, Cod Postal 307165	1/8	5468		Conventie	act notarial	FN/01.01.1908	-	
BARBESCU		SIMION	9999999999999	judet TIMIS, UAT Fârdea, loc. Fârdea, Cod Postal 307165	4/8	5468		Sucesiune	hotarare judecatoreasca	488/01.01.1920	Judecatoria de Ocol Faget	
BARBESCU		IULIAN	9999999999999	judet TIMIS, UAT Fârdea, loc. Fârdea, Cod Postal 307165				Sucesiune	hotarare judecatoreasca	488/01.01.1920	Judecatoria de Ocol Faget	
BARBESCU		SOLOMON	9999999999999	judet TIMIS, UAT Fârdea, loc. Fârdea, Cod Postal 307165				Sucesiune	hotarare judecatoreasca	488/01.01.1920	Judecatoria de Ocol Faget	
DAMINESCU		IONEL	22.12.1972	judet TIMIS, UAT Fârdea, loc. Fârdea, Cod Postal 307165	4/8	5468			act normativ	L7/13.03.1996	PARLAMENTUL ROMANIEI	

3. SARCINI / DEZMEMBRĂMINTE

Titular			Data nașterii / CUI	Domiciliu / Sediul	Tipul sarcinii sau al dezmembrămintelor dreptului de proprietate	Cotă parte	Identif. entitate asociată	Act juridic			Valoare ipotecă	Tip monedă
Nume / Denumire	Inițiala tatălui	Prenume						Tip act	Nr. act / data	Emitent		

4. NOTĂRI, PROCESE, INTERDICȚII


Tipul notării	Tip act	Nr. act / data	Emitent	Identificator entitate asociată	Imobil împrejmuit / neîmprejmuit	Imobil contestat / necontestat	Alte observații
				176	neîmprejmuit		406972

5. OBSERVAȚII

Tipul notării	Tip act	Nr. act / data	Emitent	Identificator entitate asociată	Imobil împrejmuit / neîmprejmuit	Imobil contestat / necontestat	Alte observații
				176	neîmprejmuit		406972

Se noteaza posesia factica in favoarea lui :	act normativ	L7/13.03.1996	PARLAMENTUL ROMANIEI	5468
--	--------------	---------------	----------------------	------

spre publicare



Inregistrare sistematica UAT Fârdea
Sectorul Cadastral nr. 26
Anul realizarii: 2025

REGISTRUL CADASTRAL AL IMOBILELOR

Zonă cooperativizată (Co)

1. DESCRIEREA IMOBILULUI

DATE TEREN											DATE CONSTRUCȚII					
Identificator teren	Adresa imobil	Nr. cadastral	Nr. CF	Suprafața măsurată	Intravilan/extravilan (I/E)	Nr. top	Nr. tarla	Nr. parcelă	Categorie folosință	Suprafața parcelă	Identif. construcție	Cod grupă destinație	Suprafața construită	Nr. niveluri	Nr. CF	Constr. cu acte (DA/NU)
5469	judet TIMIS, UAT Fârdea, Cod postal 307165	405621	23 Gladna Romana (IF)	23625	E	583	-	-	A	23625						

2. PROPRIETATEA / POSESIA

Titularul dreptului / posesiei			Data nașterii / CUI	Domiciliu / Sediul	Cota parte	Identif. entitate asociată	Cotă parte teren UI	Mod de dobândire	Act juridic			Observații privitoare la proprietar
Nume / Denumire	Inițiala tatălui	Prenume							Tip act	Nr. act / data	Emitent	
MARINESCU		VALERIA	999999999999999	judet TIMIS, UAT Fârdea, loc. Fârdea, Cod Postal 307165	1000/23625	5469		Conventie	act notarial	FN/20.04.1915	-	
NEIDENTIFICAT		NEIDENTIFICAT	000000000000000	judet TIMIS, UAT Fârdea, loc. Neidentificata, Cod Postal 999999	22625/23625	5469		Lege	act normativ	L7./13.03.1996	PARLAMENTUL ROMANIEI	
GALL		ROZALIA	11.09.1948	judet TIMIS, UAT Fârdea, loc. Fârdea, Cod Postal 307165	22625/23625	5469			act normativ	L7/13.03.1996	PARLAMENTUL ROMANIEI	

3. SARCINI / DEZMEMBRĂMINTE

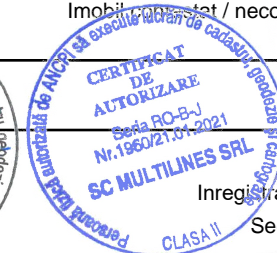

Titular			Data nașterii / CUI	Domiciliu / Sediul	Tipul sarcinii sau al dezmembrămintelor dreptului de proprietate	Cotă parte	Identif. entitate asociată	Act juridic			Valoare ipotecă	Tip monedă
Nume / Denumire	Inițiala tatălui	Prenume						Tip act	Nr. act / data	Emitent		

4. NOTĂRI, PROCESE, INTERDICȚII

Tipul notării	Tip act	Nr. act / data	Emitent	Identificator entitate asociată	Imobil împrejmuit / neîmprejmuit	Imobil contestat / necontestat	Alte observații
Se noteaza posesia factica in favoarea lui :	act normativ	L/13.03.1996	PARLAMENTUL ROMANIEI	5469	neîmprejmuit		

5. OBSERVAȚII

spre publicare



Inregistrare sistematica UAT Fârdea
Sectorul Cadastral nr. 26
Anul realizării: 2025

REGISTRUL CADASTRAL AL IMOBILELOR

Zonă cooperativizată (Co)

1. DESCRIEREA IMOBILULUI

DATE TEREN											DATE CONSTRUCȚII					
Identificator teren	Adresa imobil	Nr. cadastral	Nr. CF	Suprafața măsurată	Intravilan/extravilan (I/E)	Nr. top	Nr. tarla	Nr. parcelă	Categorie folosință	Suprafața parcelă	Identif. construcție	Cod grupă destinație	Suprafața construită	Nr. niveluri	Nr. CF	Constr. cu acte (DA/NU)
5470	judet TIMIS, UAT Fârdea, Cod postal 307165	405621	23 Gladna Romana (IF)	9909	E	583	-	-	A	9909						

2. PROPRIETATEA / POSESIA

Titularul dreptului / posesiei			Data nașterii / CUI	Domiciliu / Sediul	Cota parte	Identif. entitate asociată	Cotă parte teren UI	Mod de dobândire	Act juridic			Observații privitoare la proprietar
Nume / Denumire	Inițiala tatălui	Prenume							Tip act	Nr. act / data	Emitent	
MARINESCU		VALERIA	999999999999999	judet TIMIS, UAT Fârdea, loc. Fârdea, Cod Postal 307165	439/9909	5470		Conventie	act notarial	FN/20.04.1915	-	
NEIDENTIFICAT		NEIDENTIFICAT	000000000000000	judet TIMIS, UAT Fârdea, loc. Neidentificata, Cod Postal 999999	9470/9909	5470		Lege	act normativ	L7./13.03.1996	PARLAMENTUL ROMANIEI	
GALL		ROZALIA	11.09.1948	judet TIMIS, UAT Fârdea, loc. Fârdea, Cod Postal 307165	9470/9909	5470			act normativ	L7/13.03.1996	PARLAMENTUL ROMANIEI	

3. SARCINI / DEZMEMBRĂMINTE



Titular			Data nașterii / CUI	Domiciliu / Sediul	Tipul sarcinii sau al dezmembrămintelor dreptului de proprietate	Cotă parte	Identif. entitate asociată	Act juridic			Valoare ipotecă	Tip monedă
Nume / Denumire	Inițiala tatălui	Prenume						Tip act	Nr. act / data	Emitent		

4. NOTĂRI, PROCESE, INTERDICȚII

Tipul notării	Tip act	Nr. act / data	Emitent	Identificator entitate asociată	Imobil împrejmuit / neîmprejmuit	Imobil contestat / necontestat	Alte observații
Se noteaza posesia factica in favoarea lui :	act normativ	L/13.03.1996	PARLAMENTUL ROMANIEI	5470	neîmprejmuit		

5. OBSERVAȚII

spre publicare



Inregistrare sistematică UAT Fârdea
Sectorul Cadastral nr. 26
Anul realizării: 2025

REGISTRUL CADASTRAL AL IMOBILELOR

Zonă cooperativizată (Co)

1. DESCRIEREA IMOBILULUI

DATE TEREN											DATE CONSTRUCȚII					
Identificator teren	Adresa imobil	Nr. cadastral	Nr. CF	Suprafața măsurată	Intravilan/extravilan (I/E)	Nr. top	Nr. tarla	Nr. parcelă	Categorie folosință	Suprafața parcelă	Identif. construcție	Cod grupă destinație	Suprafața construită	Nr. niveluri	Nr. CF	Constr. cu acte (DA/NU)
5471	judet TIMIS, UAT Fârdea, Cod postal 307165	405621	23 Gladna Romana (I/E)	7194	E	583	-	-	A	7194						

2. PROPRIETATEA / POSESIA

Titularul dreptului / posesiei			Data nașterii / CUI	Domiciliu / Sediul	Cota parte	Identif. entitate asociată	Cotă parte teren UI	Mod de dobândire	Act juridic			Observații privitoare la proprietar
Nume / Denumire	Inițiala tatălui	Prenume							Tip act	Nr. act / data	Emitent	
STREIANU		ALINA-ANGELICA	31.03.1972	judet TIMIS, UAT Fârdea, loc. Fârdea, Cod Postal 307165	2698/7194	5471		Sucesiune	act notarial	114/22.11.2021	GOLUMBU SORINA MARIA	
STREIANU		ALINA-ANGELICA	31.03.1972	judet TIMIS, UAT Fârdea, loc. Fârdea, Cod Postal 307165	4496/7194	5471		Convenție	act notarial	21/25.01.2022	GOLUMBU SORINA MARIA	si sotul
STREIANU		CLAUDIUS	22.03.1960	judet TIMIS, UAT Fârdea, loc. Fârdea, Cod Postal 307165				Convenție	act notarial	21/25.01.2022	GOLUMBU SORINA MARIA	ca bun comun



3. SARCINI / DEZMEMBRĂMINTE

Titular			Data nașterii / CUI	Domiciliu / Sediul	Tipul sarcinii sau al dezmembrămintelor dreptului de proprietate	Cotă parte	Identif. entitate asociată	Act juridic			Valoare ipotecă	Tip monedă
Nume / Denumire	Inițiala tatălui	Prenume						Tip act	Nr. act / data	Emitent		

4. NOTĂRI, PROCESE, INTERDICȚII

Tipul notării	Tip act	Nr. act / data	Emitent	Identificator entitate asociată	Imobil împrejmuit / neîmprejmuit	Imobil contestat / necontestat	Alte observații
					neîmprejmuit		

spre publicare



Inregistrare sistematica UAT Fârdea
Sectorul Cadastral nr. 26
Anul realizarii: 2025

REGISTRUL CADASTRAL AL IMOBILELOR

Zonă cooperativizată (Co)

1. DESCRIEREA IMOBILULUI

DATE TEREN											DATE CONSTRUCȚII					
Identificator teren	Adresa imobil	Nr. cadastral	Nr. CF	Suprafața măsurată	Intravilan/extravilan (I/E)	Nr. top	Nr. tarla	Nr. parcelă	Categorie folosință	Suprafața parcelă	Identif. construcție	Cod grupă destinație	Suprafața construită	Nr. niveluri	Nr. CF	Constr. cu acte (DA/NU)
5472	judet TIMIS, UAT Fârdea, Cod postal 307165	405621	23 Gladna Romana (I/E)	3389	E	583	-	-	A	3389						

2. PROPRIETATEA / POSESIA

Titularul dreptului / posesiei			Data nașterii / CUI	Domiciliu / Sediul	Cota parte	Identif. entitate asociată	Cotă parte teren UI	Mod de dobândire	Act juridic			Observații privitoare la proprietar
Nume / Denumire	Inițiala tatălui	Prenume							Tip act	Nr. act / data	Emitent	
SIMONESCU		OCTAVIAN	999999999999999	judet TIMIS, UAT Fârdea, loc. Fârdea, Cod Postal 307165	2879/3389	5472		Sucesiune	act notarial	123/02.08.2007	NP Neagu Ioan	
NEIDENTIFICAT		NEIDENTIFICAT	000000000000000	judet TIMIS, UAT Fârdea, loc. Neidentificata, Cod Postal 999999	510/3389	5472		Lege	act normativ	L7./13.03.1996	PARLAMENTUL ROMANIEI	
SIMONESCU		FLAVIUS	10.01.1996	judet TIMIS, UAT Fârdea, loc. Fârdea, Cod Postal 307165	510/3389	5472			act normativ	L7/13.03.1996	PARLAMENTUL ROMANIEI	

3. SARCINI / DEZMEMBRĂMINTE



Titular			Data nașterii / CUI	Domiciliu / Sediul	Tipul sarcinii sau al dezmembrămintelor dreptului de proprietate	Cotă parte	Identif. entitate asociată	Act juridic			Valoare ipotecă	Tip monedă
Nume / Denumire	Inițiala tatălui	Prenume						Tip act	Nr. act / data	Emitent		

4. NOTĂRI, PROCESE, INTERDICȚII

Tipul notării	Tip act	Nr. act / data	Emitent	Identificator entitate asociată	Imobil împrejmuit / neîmprejmuit	Imobil contestat / necontestat	Alte observații
Se noteaza posesia factica in favoarea lui :	act normativ	L/13.03.1996	PARLAMENTUL ROMANIEI	5472	neîmprejmuit		

5. OBSERVAȚII

spre publicare



Inregistrare sistematica UAT Fârdea
Sectorul Cadastral nr. 26
Anul realizarii: 2025

REGISTRUL CADASTRAL AL IMOBILELOR

Zonă cooperativizată (Co)

1. DESCRIEREA IMOBILULUI

DATE TEREN											DATE CONSTRUCȚII					
Identificator teren	Adresa imobil	Nr. cadastral	Nr. CF	Suprafața măsurată	Intravilan/extravilan (I/E)	Nr. top	Nr. tarla	Nr. parcelă	Categorie folosință	Suprafața parcelă	Identif. construcție	Cod grupă destinație	Suprafața construită	Nr. niveluri	Nr. CF	Constr. cu acte (DA/NU)
5473	judet TIMIS, UAT Fârdea, Cod postal 307165	400114	224 Gladna Romana (IF)	2553	E	584/6	-	-	F	2553						

2. PROPRIETATEA / POSESIA

Titularul dreptului / posesiei			Data nașterii / CUI	Domiciliu / Sediul	Cota parte	Identif. entitate asociată	Cotă parte teren UI	Mod de dobândire	Act juridic			Observații privitoare la proprietar
Nume / Denumire	Inițiala tatălui	Prenume							Tip act	Nr. act / data	Emitent	
NEAGU		VETURIA	9999999999999	judet TIMIS, UAT Fârdea, loc. Fârdea, Cod Postal 307165	2/48	5473		Sucesiune	act notarial	FN/01.01.1901	-	
NEAGU		VETURIA	9999999999999	judet TIMIS, UAT Fârdea, loc. Fârdea, Cod Postal 307165	6/48	5473		Convenție	act notarial	FN/28.03.1919	-	casatorita cu Balintoni Filimon
BALINTONI		ANA	9999999999999	judet TIMIS, UAT Fârdea, loc. Fârdea, Cod Postal 307165	3/48	5473		Sucesiune	act notarial	371/01.01.1982	Notariatul de Stat Local Lugoj	
BALINTONI		BUJOR	9999999999999	judet TIMIS, UAT Fârdea, loc. Fârdea, Cod Postal 307165	3/48	5473		Sucesiune	act notarial	371/01.01.1982	Notariatul de Stat Local Lugoj	
BALINTONI		GHEORGHE-PUIU	9999999999999	judet TIMIS, UAT Fârdea, loc. Fârdea, Cod Postal 307165	3/48	5473		Sucesiune	act notarial	371/01.01.1982	Notariatul de Stat Local Lugoj	minor
MIHAILESCU		LAURA-VETURIA	9999999999999	judet TIMIS, UAT Fârdea, loc. Fârdea, Cod Postal 307165	3/48	5473		Sucesiune	act notarial	371/01.01.1982	Notariatul de Stat Local Lugoj	
BALINTONI		ANA	9999999999999	judet TIMIS, UAT Fârdea, loc. Fârdea, Cod Postal 307165	4/48	5473		Sucesiune	act notarial	121/01.01.1983	Notariatul de Stat Local Lugoj	
CIMPONERESCU		CORNEL	9999999999999	judet TIMIS, UAT Fârdea, loc. Fârdea, Cod Postal 307165	24/48	5473		Sucesiune	act notarial	2047/01.01.1985	Notariatul de Stat Local Lugoj	
CIMPONERESCU		DAMIAN VICTOR	14.12.1965	judet TIMIS, UAT Fârdea, loc. Fârdea, Cod Postal 307165	24/48	5473			act normativ	L7/13.03.1996	PARLAMENTUL ROMANIEI	
CIMPONERESCU		MARINEL-STELIAN	27.05.1969	judet TIMIS, UAT Fârdea, loc. Fârdea, Cod Postal 307165					act normativ	L7/13.03.1996	PARLAMENTUL ROMANIEI	

3. SARCINI / DEZMEMBRĂMINTE



Titular			Data nașterii / CUI	Domiciliu / Sediul	Tipul sarcinii sau al dezmembrămintelor dreptului de proprietate	Cotă parte	Identif. entitate asociată	Act juridic			Valoare ipotecă	Tip monedă
Nume / Denumire	Inițiala tatălui	Prenume						Tip act	Nr. act / data	Emitent		

4. NOTĂRI, PROCESE, INTERDICȚII

5. OBSERVAȚII

Tipul notării	Tip act	Nr. act / data	Emitent	Identificator entitate asociată	Imobil împrejmuit / neîmprejmuit	Imobil contestat / necontestat	Alte observații
Se noteaza posesia faptica in favoarea lui :	act normativ	L7/13.03.1996	PARLAMENTUL ROMANIEI	5473	neîmprejmuit		

spre publicare



Inregistrare sistematica UAT Fârdea
Sectorul Cadastral nr. 26
Anul realizarii: 2025

REGISTRUL CADASTRAL AL IMOBILELOR

Zonă cooperativizată (Co)

1. DESCRIEREA IMOBILULUI

DATE TEREN											DATE CONSTRUCȚII					
Identificator teren	Adresa imobil	Nr. cadastral	Nr. CF	Suprafața măsurată	Intravilan/extravilan (I/E)	Nr. top	Nr. tarla	Nr. parcelă	Categorie folosință	Suprafața parcelă	Identif. construcție	Cod grupă destinație	Suprafața construită	Nr. niveluri	Nr. CF	Constr. cu acte (DA/NU)
5474	judet TIMIS, UAT Fârdea, Cod postal 307165	402723	150 Gladna Romana (IF)	3110	E	584/5	-	-	A	3110						

2. PROPRIETATEA / POSESIA

Titularul dreptului / posesiei			Data nașterii / CUI	Domiciliu / Sediul	Cota parte	Identif. entitate asociată	Cotă parte teren UI	Mod de dobândire	Act juridic			Observații privitoare la proprietar
Nume / Denumire	Inițiala tatălui	Prenume							Tip act	Nr. act / data	Emitent	
DUMITRU		DOINA-MARINELA	999999999999999	judet TIMIS, UAT Fârdea, loc. Fârdea, Cod Postal 307165	1555/3110	5474		Hotarare Judecatoreasca	hotarare judecatoreasca	sentinta civila nr.477/21.07.2020	Judecatoria Faget	
VIDONI		DORU-SOLOMON	23.09.1969	judet TIMIS, UAT Fârdea, loc. Gladna Româna nr. 103, Cod Postal 999999	778/3110	5474		Hotarare Judecatoreasca	hotarare judecatoreasca	sentinta civila nr.477/21.07.2020	Judecatoria Faget	
VIDONI		DORU-SOLOMON	23.09.1969	judet TIMIS, UAT Fârdea, loc. Gladna Româna nr. 103, Cod Postal 999999	777/3110	5474		Conventie	act notarial	25/29.01.2024	FLOREA AMELIA-CASIA	necasatorit, ca bun propriu
DUMITRU		DOINA-MARINELA	14.09.1979	judet TIMIS, UAT Fârdea, loc. Fârdea, Cod Postal 307165	777/3110	5474			act normativ	L7/13.03.1996	PARLAMENTUL ROMANIEI	


3. SARCINI / DEZMEMBRĂMINTE

Titular			Data nașterii / CUI	Domiciliu / Sediul	Tipul sarcinii sau al dezmembrămintelor dreptului de proprietate	Cotă parte	Identif. entitate asociată	Act juridic			Valoare ipotecă	Tip monedă
Nume / Denumire	Inițiala tatălui	Prenume						Tip act	Nr. act / data	Emitent		

4. NOTĂRI, PROCESE, INTERDICȚII

Tipul notării	Tip act	Nr. act / data	Emitent	Identificator entitate asociată	Imobil împrejmuit / neîmprejmuit	Imobil contestat / necontestat	Alte observații
Se noteaza posesia factica in suprafata de 1555 mp in favoarea lui :	act normativ	L7/13.03.1996	PARLAMENTUL ROMANIEI	5474	neîmprejmuit	necontestat	

5. OBSERVAȚII



REGISTRUL CADASTRAL AL IMOBILELOR

Zonă cooperativizată (Co)

1. DESCRIEREA IMOBILULUI

DATE TEREN											DATE CONSTRUCȚII					
Identificator teren	Adresa imobil	Nr. cadastral	Nr. CF	Suprafața măsurată	Intravilan/extravilan (I/E)	Nr. top	Nr. tarla	Nr. parcelă	Categorie folosință	Suprafața parcelă	Identif. construcție	Cod grupă destinație	Suprafața construită	Nr. niveluri	Nr. CF	Constr. cu acte (DA/NU)
5475	judet TIMIS, UAT Fârdea, Cod postal 307165	402723	150 Gladna Romana (IF)	3965	E	584/5	-	-	A	3965						

2. PROPRIETATEA / POESIA

Titularul dreptului / posesiei			Data nașterii / CUI	Domiciliu / Sediul	Cota parte	Identif. entitate asociată	Cotă parte teren UI	Mod de dobândire	Act juridic			Observații privitoare la proprietar
Nume / Denumire	Inițiala tatălui	Prenume							Tip act	Nr. act / data	Emitent	
DUMITRU		DOINA-MARINELA	999999999999999	judet TIMIS, UAT Fârdea, loc. Fârdea, Cod Postal 307165	1324/3965	5475		Hotarare Judecatoreasca	hotarare judecatoreasca	sentinta civila nr.477/21.07.2020	Judecatoria Faget	
VIDONI		DORU-SOLOMON	999999999999999	judet TIMIS, UAT Fârdea, loc. Gladna Româna nr. 103, Cod Postal 999999	661/3965	5475		Hotarare Judecatoreasca	hotarare judecatoreasca	sentinta civila nr.477/21.07.2020	Judecatoria Faget	
VIDONI		DORU-SOLOMON	999999999999999	judet TIMIS, UAT Fârdea, loc. Gladna Româna nr. 103, Cod Postal 999999	661/3965	5475		Conventie	act notarial	25/29.01.2024	FLOREA AMELIA-CASIA	necasatorit, ca bun propriu
NEIDENTIFICAT		NEIDENTIFICAT	000000000000000	judet TIMIS, UAT Fârdea, loc. Neidentificata, Cod Postal 999999	1319/3965	5475		Lege	act normativ	L 7/13.03.1996	Parlamentul Romaniei	
VIDONI		DORU-SOLOMON	23.09.1969	judet TIMIS, UAT Fârdea, loc. Fârdea, Cod Postal 307165	1319/3965	5475			act normativ	L7/13.03.1996	PARLAMENTUL ROMANIEI	

3. SARCINI / DEZMEMBRĂMINTE

Titular			Data nașterii / CUI	Domiciliu / Sediul	Tipul sarcinii sau al dezmembrămintelor dreptului de proprietate	Cotă parte	Identif. entitate asociată	Act juridic			Valoare ipotecă	Tip monedă
Nume / Denumire	Inițiala tatălui	Prenume						Tip act	Nr. act / data	Emitent		

4. NOTĂRI, PROCESE, INTERDICȚII

Tipul notării	Tip act	Nr. act / data	Emitent	Identificator entitate asociată	Imobil împrejmuit / neîmprejmuit	Imobil contestat / necontestat	Alte observații
					neîmprejmuit		

5. OBSERVAȚII

Tipul notării	Tip act	Nr. act / data	Emitent	Identificator entitate asociată	Imobil împrejmuit / neîmprejmuit	Imobil contestat / necontestat	Alte observații
					neîmprejmuit		

Se noteaza posesia factica in suprafata de 2642 mp in favoarea lui :

act normativ

L7/13.03.1996

PARLAMENTUL ROMANIEI

5475



spre publicare

Inregistrare sistematica UAT Fârdea
Sectorul Cadastral nr. 26
Anul realizarii: 2025

REGISTRUL CADASTRAL AL IMOBILELOR

Zonă cooperativizată (Co)

1. DESCRIEREA IMOBILULUI

DATE TEREN											DATE CONSTRUCȚII					
Identificator teren	Adresa imobil	Nr. cadastral	Nr. CF	Suprafața măsurată	Intravilan/extravilan (I/E)	Nr. top	Nr. tarla	Nr. parcelă	Categorie folosință	Suprafața parcelă	Identif. construcție	Cod grupă destinație	Suprafața construită	Nr. niveluri	Nr. CF	Constr. cu acte (DA/NU)
5476	judet TIMIS, UAT Fârdea, Cod postal 307165	402722	150 Gladna Romana (IF)	2452	E	584/4	-	-	A	2452						

2. PROPRIETATEA / POSESIA

Titularul dreptului / posesiei			Data nașterii / CUI	Domiciliu / Sediul	Cota parte	Identif. entitate asociată	Cotă parte teren UI	Mod de dobândire	Act juridic			Observații privitoare la proprietar
Nume / Denumire	Inițiala tatălui	Prenume							Tip act	Nr. act / data	Emitent	
DUMITRU		DOINA-MARINELA	999999999999999	judet TIMIS, UAT Fârdea, loc. Fârdea, Cod Postal 307165	1226/2452	5476		Hotarare Judecatoreasca	hotarare judecatoreasca	sentinta civila nr.477/21.07.2020	Judecatoria Faget	
VIDONI		DORU-SOLOMON	23.09.1969	judet TIMIS, UAT Fârdea, loc. Gladna Româna nr. 103, Cod Postal 999999	613/2452	5476		Hotarare Judecatoreasca	hotarare judecatoreasca	sentinta civila nr.477/21.07.2020	Judecatoria Faget	
VIDONI		DORU-SOLOMON	23.09.1969	judet TIMIS, UAT Fârdea, loc. Gladna Româna nr. 103, Cod Postal 999999	613/2452	5476		Conventie	act notarial	25/29.01.2024	FLOREA AMELIA-CASIA	necasatorit, ca bun propriu
DUMITRU		DOINA-MARINELA	14.09.1979	judet TIMIS, UAT Fârdea, loc. Fârdea, Cod Postal 307165	613/2452	5476			act normativ	L7/13.03.1996	PARLAMENTUL ROMANIEI	


3. SARCINI / DEZMEMBRĂMINTE

Titular			Data nașterii / CUI	Domiciliu / Sediul	Tipul sarcinii sau al dezmembrămintelor dreptului de proprietate	Cotă parte	Identif. entitate asociată	Act juridic			Valoare ipotecă	Tip monedă
Nume / Denumire	Inițiala tatălui	Prenume						Tip act	Nr. act / data	Emitent		

4. NOTĂRI, PROCESE, INTERDICȚII

Tipul notării	Tip act	Nr. act / data	Emitent	Identificator entitate asociată	Imobil împrejmuit / neîmprejmuit	Imobil contestat / necontestat	Alte observații
Se noteaza posesia factica in suprafata de 1226 mp in favoarea lui :	act normativ	L7/13.03.1996	PARLAMENTUL ROMANIEI	5476	neîmprejmuit		

5. OBSERVAȚII



REGISTRUL CADASTRAL AL IMOBILELOR

Zonă cooperativizată (Co)

1. DESCRIEREA IMOBILULUI

DATE TEREN											DATE CONSTRUCȚII					
Identificator teren	Adresa imobil	Nr. cadastral	Nr. CF	Suprafața măsurată	Intravilan/ extravilan (I/E)	Nr. top	Nr. tarla	Nr. parcelă	Categorie folosință	Suprafața parcelă	Identif. construcție	Cod grupă destinație	Suprafața construită	Nr. niveluri	Nr. CF	Constr. cu acte (DA/NU)
5477	judet TIMIS, UAT Fârdea, Cod postal 307165	402350	243 Gladna Romana (I/E)	30723	E	584/3	-	-	F	30723						

2. PROPRIETATEA / POSESIA

Titularul dreptului / posesiei			Data nașterii / CUI	Domiciliu / Sediul	Cota parte	Identif. entitate asociată	Cotă parte teren UI	Mod de dobândire	Act juridic			Observații privitoare la proprietar
Nume / Denumire	Inițiala tatălui	Prenume							Tip act	Nr. act / data	Emitent	
CIMPONERESCU		MĂRIOARA CARME	999999999999999	judet TIMIS, UAT Fârdea, loc. Fârdea, Cod Postal 307165	28773/30723	5477		Conventie	act notarial	1053/21.09.2017	NEAGU IOAN	
NEIDENTIFICAT		NEIDENTIFICAT	0000000000000	judet TIMIS, UAT Fârdea, loc. Neidentificata, Cod Postal 999999	1950/30723	5477		Lege	act normativ	L7./13.03.1996	PARLAMENTUL ROMANIEI	
CIMPONERESCU		MĂRIOARA-CARMEN	13.06.1968	judet TIMIS, UAT Fârdea, loc. Gladna Româna nr. 119, Cod Postal 999999	1950/30723	5477			act normativ	L7/13.03.1996	PARLAMENTUL ROMANIEI	vaduva

3. SARCINI / DEZMEMBRĂMINTE

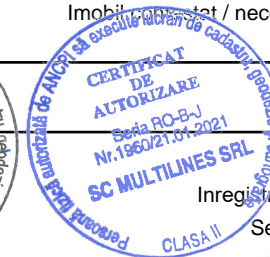

Titular			Data nașterii / CUI	Domiciliu / Sediul	Tipul sarcinii sau al dezmembrămintelor dreptului de proprietate	Cotă parte	Identif. entitate asociată	Act juridic			Valoare ipotecă	Tip monedă	
Nume / Denumire	Inițiala tatălui	Prenume						Tip act	Nr. act / data	Emitent			
CIMPONERESCU		ELISAVETA-VIOLETA	12.07.1944	judet TIMIS, UAT Fârdea, loc. Fârdea, Cod Postal 307165	IPOTECA LEGALA	773/30723	5477		act notarial	1053/21/09/2017	NEAGU IOAN	13231	LEI

4. NOTĂRI, PROCESE, INTERDICȚII

Tipul notării	Tip act	Nr. act / data	Emitent	Identificator entitate asociată	Imobil împrejmuit / neîmprejmuit	Imobil contestat / necontestat	Alte observații
Se noteaza posesia faptica in suparata de 1950 in favoarea lui :	act normativ	L7/13.03.1996	PARLAMENTUL ROMANIFI	5477	neîmprejmuit		

5. OBSERVAȚII

spre publicare



Inregistrare sistematica UAT Fârdea
Sectorul Cadastral nr. 26
Anul realizarii: 2025

REGISTRUL CADASTRAL AL IMOBILELOR

Zonă cooperativizată (Co)

1. DESCRIEREA IMOBILULUI

DATE TEREN											DATE CONSTRUCȚII					
Identificator teren	Adresa imobil	Nr. cadastral	Nr. CF	Suprafața măsurată	Intravilan/extravilan (I/E)	Nr. top	Nr. tarla	Nr. parcelă	Categorie folosință	Suprafața parcelă	Identif. construcție	Cod grupă destinație	Suprafața construită	Nr. niveluri	Nr. CF	Constr. cu acte (DA/NU)
5478	judet TIMIS, UAT Fârdea, Cod postal 307165	405623	614 Gladna Romana (IF)	5755	E	584/8	-	-	F	5755						

2. PROPRIETATEA / POSESIA



Titularul dreptului / posesiei			Data nașterii / CUI	Domiciliu / Sediul	Cota parte	Identif. entitate asociată	Cotă parte teren UI	Mod de dobândire	Act juridic			Observații privitoare la proprietar
Nume / Denumire	Inițiala tatălui	Prenume							Tip act	Nr. act / data	Emitent	
STREIANU		ALINA-ANGELICA	31.03.1972	judet TIMIS, UAT Fârdea, loc. Gladna Româna nr. 55, Cod Postal 999999	3/8	5478		Sucesiune	act notarial	114/22.11.2021	GOLUMBU SORINA MARIA	
STREIANU		ALINA-ANGELICA	31.03.1972	judet TIMIS, UAT Fârdea, loc. Gladna Româna nr. 55, Cod Postal 999999	5/8	5478		Conventie	act notarial	contract de intretinere nr.21/25.01.2022	GOLUMBU SORINA MARIA	si sotul
STREIANU		CLAUDIUS	22.03.1960	judet TIMIS, UAT Fârdea, loc. Gladna Româna nr. 55, Cod Postal 999999				Conventie	act notarial	contract de intretinere nr.21/25.01.2022	GOLUMBU SORINA MARIA	-BUN COMUN-

3. SARCINI / DEZMEMBRĂMINTE

Titular			Data nașterii / CUI	Domiciliu / Sediul	Tipul sarcinii sau al dezmembrămintelor dreptului de proprietate	Cotă parte	Identif. entitate asociată	Act juridic			Valoare ipotecă	Tip monedă
Nume / Denumire	Inițiala tatălui	Prenume						Tip act	Nr. act / data	Emitent		

4. NOTĂRI, PROCESE, INTERDICȚII

Tipul notării	Tip act	Nr. act / data	Emitent	Identificator entitate asociată	Imobil împrejmuit / neîmprejmuit	Imobil contestat / necontestat	Alte observații
					neîmprejmuit		



spre publicare

Înregistrare sistematică UAT Fârdea

Sectorul Cadastral nr. 26

Anul realizării: 2025

REGISTRUL CADASTRAL AL IMOBILELOR

Zonă cooperativizată (Co)

1. DESCRIEREA IMOBILULUI

DATE TEREN											DATE CONSTRUCȚII					
Identificator teren	Adresa imobil	Nr. cadastral	Nr. CF	Suprafața măsurată	Intravilan/extravilan (I/E)	Nr. top	Nr. tarla	Nr. parcelă	Categorie folosință	Suprafața parcelă	Identif. construcție	Cod grupă destinație	Suprafața construită	Nr. niveluri	Nr. CF	Constr. cu acte (DA/NU)
5479	judet TIMIS, UAT Fârdea, Cod postal 307165	400142	222 Gladna Romana (IF)	5679	E	584/9	-	-	F	5679						

2. PROPRIETATEA / POSESIA

Titularul dreptului / posesiei			Data nașterii / CUI	Domiciliu / Sediul	Cota parte	Identif. entitate asociată	Cotă parte teren UI	Mod de dobândire	Act juridic			Observații privitoare la proprietar
Nume / Denumire	Inițiala tatălui	Prenume							Tip act	Nr. act / data	Emitent	
MARINESCU		VALERIA	9999999999999	judet TIMIS, UAT Fârdea, loc. Fârdea, Cod Postal 307165	1/4	5479		Conventie	act notarial	FN/20.04.1915	-	
SIMONESCU		OCTAVIAN	9999999999999	judet TIMIS, UAT Fârdea, loc. Fârdea, Cod Postal 307165	1/4	5479		Sucesiune	act notarial	123/02.08.2007	BNP Neagu Ioan	
BALINTONI		GHEORGHE-PIUI	07.06.1969	judet TIMIS, UAT Fârdea, loc. Fârdea, Cod Postal 307165	1/4	5479			act normativ	L7/13.03.1996	PARLAMENTUL ROMANIEI	
BALINTONI		FILIMON	9999999999999	judet TIMIS, UAT Fârdea, loc. Fârdea, Cod Postal 307165	2/4	5479		Conventie	act notarial	FN/14.03.1919	-	

3. SARCINI / DEZMEMBRĂMINTE

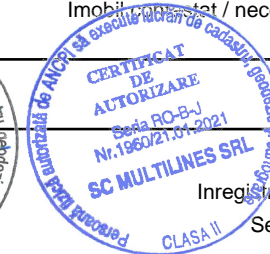

Titular			Data nașterii / CUI	Domiciliu / Sediul	Tipul sarcinii sau al dezmembrămintelor dreptului de proprietate	Cotă parte	Identif. entitate asociată	Act juridic			Valoare ipotecă	Tip monedă
Nume / Denumire	Inițiala tatălui	Prenume						Tip act	Nr. act / data	Emitent		

4. NOTĂRI, PROCESE, INTERDICȚII

Tipul notării	Tip act	Nr. act / data	Emitent	Identificator entitate asociată	Imobil împrejmuit / neîmprejmuit	Imobil contestat / necontestat	Alte observații
Se notează posesia faptică în favoarea lui :	act normativ	L/13.03.1996	PARLAMENTUL ROMANIEI	5479	neîmprejmuit		

5. OBSERVAȚII

spre publicare



Inregistrare sistematică UAT Fârdea
Sectorul Cadastral nr. 26
Anul realizării: 2025

REGISTRUL CADASTRAL AL IMOBILELOR

Zonă cooperativizată (Co)

1. DESCRIEREA IMOBILULUI

DATE TEREN											DATE CONSTRUCȚII					
Identificator teren	Adresa imobil	Nr. cadastral	Nr. CF	Suprafața măsurată	Intravilan/ extravilan (I/E)	Nr. top	Nr. tarla	Nr. parcelă	Categorie folosință	Suprafața parcelă	Identif. construcție	Cod grupă destinație	Suprafața construită	Nr. niveluri	Nr. CF	Constr. cu acte (DA/NU)
5480	judet TIMIS, UAT Fârdea, Cod postal 307165	400142	222 Gladna Romana (I/E)	4254	E	584/9	-	-	F	4254						

2. PROPRIETATEA / POSESIA

Titularul dreptului / posesiei			Data nașterii / CUI	Domiciliu / Sediul	Cota parte	Identif. entitate asociată	Cotă parte teren UI	Mod de dobândire	Act juridic			Observații privitoare la proprietar
Nume / Denumire	Inițiala tatălui	Prenume							Tip act	Nr. act / data	Emitent	
MARINESCU		VALERIA	9999999999999	judet TIMIS, UAT Fârdea, loc. Fârdea, Cod Postal 307165	1/4	5480		Conventie	act notarial	FN/20.04.1915	-	
SIMONESCU		OCTAVIAN	9999999999999	judet TIMIS, UAT Fârdea, loc. Fârdea, Cod Postal 307165	1/4	5480		Sucesiune	act notarial	123/02.08.2007	BNP Neagu Ioan	
SIMONESCU		OCTAVIAN	9999999999999	judet TIMIS, UAT Fârdea, loc. Fârdea, Cod Postal 307165	1/4	5480			act normativ	L7/13.03.1996	PARLAMENTUL ROMANIEI	
BALINTONI		FILIMON	9999999999999	judet TIMIS, UAT Fârdea, loc. Fârdea, Cod Postal 307165	2/4	5480		Conventie	act notarial	FN/14.03.1919	-	

3. SARCINI / DEZMEMBRĂMINTE

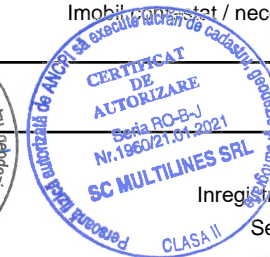

Titular			Data nașterii / CUI	Domiciliu / Sediul	Tipul sarcinii sau al dezmembrămintelor dreptului de proprietate	Cotă parte	Identif. entitate asociată	Act juridic			Valoare ipotecă	Tip monedă
Nume / Denumire	Inițiala tatălui	Prenume						Tip act	Nr. act / data	Emitent		

4. NOTĂRI, PROCESE, INTERDICȚII

Tipul notării	Tip act	Nr. act / data	Emitent	Identificator entitate asociată	Imobil împrejmuit / neîmprejmuit	Imobil contestat / necontestat	Alte observații
Se notează posesia faptică în favoarea lui :	act normativ	L/13.03.1996	PARLAMENTUL ROMANIEI	5480	neîmprejmuit		

5. OBSERVAȚII

spre publicare



Inregistrare sistematică UAT Fârdea
Sectorul Cadastral nr. 26
Anul realizării: 2025

REGISTRUL CADASTRAL AL IMOBILELOR

Zonă cooperativizată (Co)

1. DESCRIEREA IMOBILULUI

DATE TEREN											DATE CONSTRUCȚII					
Identificator teren	Adresa imobil	Nr. cadastral	Nr. CF	Suprafața măsurată	Intravilan/extravilan (I/E)	Nr. top	Nr. tarla	Nr. parcelă	Categorie folosință	Suprafața parcelă	Identif. construcție	Cod grupă destinație	Suprafața construită	Nr. niveluri	Nr. CF	Constr. cu acte (DA/NU)
5481	judet TIMIS, UAT Fârdea, Cod postal 307165	407005	227 Gladna Romana (IF)	5708	E	584/10//A	-	-	A	5708						

2. PROPRIETATEA / POSESIA

Titularul dreptului / posesiei			Data nașterii / CUI	Domiciliu / Sediul	Cota parte	Identif. entitate asociată	Cotă parte teren UI	Mod de dobândire	Act juridic			Observații privitoare la proprietar
Nume / Denumire	Inițiala tatălui	Prenume							Tip act	Nr. act / data	Emitent	
MARINESZKU		VALERIA	999999999999999	judet TIMIS, UAT Fârdea, loc. Fârdea, Cod Postal 307165	2877/5708	5481		Conventie	act notarial	FN/20.04.1915	-	
NEIDENTIFICAT		NEIDENTIFICAT	0000000000000	judet TIMIS, UAT Fârdea, loc. Neidentificata, Cod Postal 999999	2831/5708	5481		Lege	act normativ	L7/13.03.1996	Parlamentul Romaniei	
GALL		ROZALIA	11.09.1948	judet TIMIS, UAT Fârdea, loc. Fârdea, Cod Postal 307165	2831/5708	5481			act normativ	L7/13.03.1996	PARLAMENTUL ROMANIEI	

3. SARCINI / DEZMEMBRĂMINTE

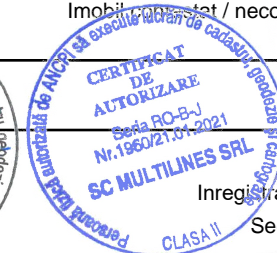

Titular			Data nașterii / CUI	Domiciliu / Sediul	Tipul sarcinii sau al dezmembrămintelor dreptului de proprietate	Cotă parte	Identif. entitate asociată	Act juridic			Valoare ipotecă	Tip monedă
Nume / Denumire	Inițiala tatălui	Prenume						Tip act	Nr. act / data	Emitent		

4. NOTĂRI, PROCESE, INTERDICȚII

Tipul notării	Tip act	Nr. act / data	Emitent	Identificator entitate asociată	Imobil împrejmuit / neîmprejmuit	Imobil contestat / necontestat	Alte observații
Se noteaza posesia factica in favoarea lui :	act normativ	L/13.03.1996	PARLAMENTUL ROMANIEI	5481	neîmprejmuit		

5. OBSERVAȚII

spre publicare



Inregistrare sistematica UAT Fârdea
Sectorul Cadastral nr. 26
Anul realizarii: 2025

REGISTRUL CADASTRAL AL IMOBILELOR

Zonă cooperativizată (Co)

1. DESCRIEREA IMOBILULUI

DATE TEREN											DATE CONSTRUCȚII					
Identificator teren	Adresa imobil	Nr. cadastral	Nr. CF	Suprafața măsurată	Intravilan/extravilan (I/E)	Nr. top	Nr. tarla	Nr. parcelă	Categorie folosință	Suprafața parcelă	Identif. construcție	Cod grupă destinație	Suprafața construită	Nr. niveluri	Nr. CF	Constr. cu acte (DA/NU)
5482	judet TIMIS, UAT Fârdea, Cod postal 307165	402604	823 Gladna Romana (IF)	2934	E	584/10//b	-	-	F	2934						

2. PROPRIETATEA / POSESIA

Titularul dreptului / posesiei			Data nașterii / CUI	Domiciliu / Sediul	Cota parte	Identif. entitate asociată	Cotă parte teren UI	Mod de dobândire	Act juridic			Observații privitoare la proprietar
Nume / Denumire	Inițiala tatălui	Prenume							Tip act	Nr. act / data	Emitent	
NEAMTU		LIVIU	9999999999999	judet TIMIS, UAT Fârdea, loc. Fârdea, Cod Postal 307165	2877/2934	5482		Sucesiune	act notarial	392/01.01.2004	NP Neagu Ioan	junior
NEIDENTIFICAT		NEIDENTIFICAT	0000000000000	judet TIMIS, UAT Fârdea, loc. Neidentificata, Cod Postal 999999	57/2934	5482		Lege	act normativ	L7./13.03.1996	PARLAMENTUL ROMANIEI	
CAPRARIU		DANILA	9999999999999	judet TIMIS, UAT Fârdea, loc. Fârdea, Cod Postal 307165	57/2934	5482			act normativ	L7/13.03.1996	PARLAMENTUL ROMANIEI	

3. SARCINI / DEZMEMBRĂMINTE


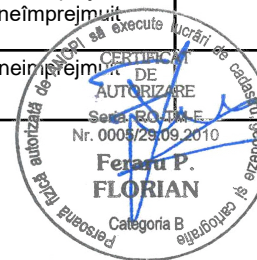
Titular			Data nașterii / CUI	Domiciliu / Sediul	Tipul sarcinii sau al dezmembrămintelor dreptului de proprietate	Cotă parte	Identif. entitate asociată	Act juridic			Valoare ipotecă	Tip monedă
Nume / Denumire	Inițiala tatălui	Prenume						Tip act	Nr. act / data	Emitent		

4. NOTĂRI, PROCESE, INTERDICȚII

Tipul notării	Tip act	Nr. act / data	Emitent	Identificator entitate asociată	Imobil împrejmuit / neîmprejmuit	Imobil contestat / necontestat	Alte observații
Se noteaza posesia factica in favoarea lui :	act normativ	L/13.03.1996	PARLAMENTUL ROMANIEI	5482	neîmprejmuit		

5. OBSERVAȚII

spre publicare



Inregistrare sistematica UAT Fârdea
Sectorul Cadastral nr. 26
Anul realizarii: 2025

REGISTRUL CADASTRAL AL IMOBILELOR

Zonă cooperativizată (Co)

1. DESCRIEREA IMOBILULUI

DATE TEREN											DATE CONSTRUCȚII					
Identificator teren	Adresa imobil	Nr. cadastral	Nr. CF	Suprafața măsurată	Intravilan/ extravilan (I/E)	Nr. top	Nr. tarla	Nr. parcelă	Categorie folosință	Suprafața parcelă	Identif. construcție	Cod grupă destinație	Suprafața construită	Nr. niveluri	Nr. CF	Constr. cu acte (DA/NU)
5483	judet TIMIS, UAT Fârdea, Cod postal 307165	402721	150 Gladna Romana (IF)	9027	E	584/10-II	-	-	F	9027						

2. PROPRIETATEA / POSESIA

Titularul dreptului / posesiei			Data nașterii / CUI	Domiciliu / Sediul	Cota parte	Identif. entitate asociată	Cotă parte teren UI	Mod de dobândire	Act juridic			Observații privitoare la proprietar
Nume / Denumire	Inițiala tatălui	Prenume							Tip act	Nr. act / data	Emitent	
DUMITRU		DOINA-MARINELA	999999999999999	judet ILFOV, UAT Popesti Leordeni, loc. Popesti Leordeni, str AMURGULUI nr 31D Bis, Cod Postal 999999, bloc 4, ap. 14	2877/9027	5483		Hotarare Judecatoreasca	hotarare judecatoreasca	sentinta civila nr.477/21.07.2020	Judecatoria Faget	
VIDONI		DORU-SOLOMON	999999999999999	judet TIMIS, UAT Fârdea, loc. Fârdea, Cod Postal 307165	1439/9027	5483		Hotarare Judecatoreasca	hotarare judecatoreasca	sentinta civila nr.477/21.07.2020	Judecatoria Faget	
VIDONI		DORU-SOLOMON	999999999999999	judet TIMIS, UAT Fârdea, loc. Fârdea, Cod Postal 307165	1439/9027	5483		Conventie	act notarial	25/29.01.2024	FLOREA AMELIA-CASIA	necasatorit, ca bun propriu
NEIDENTIFICAT		NEIDENTIFICAT	000000000000000	judet TIMIS, UAT Fârdea, loc. Neidentificata, Cod Postal 999999	3272/9027	5483		Lege	act normativ	L7/13.03.1996	PARLAMENTUL ROMANIEI	
DUMITRU		DOINA-MARINELA	14.09.1979	judet TIMIS, UAT Fârdea, loc. Fârdea, Cod Postal 307165	3272/9027	5483			act normativ	L7/13.03.1996	PARLAMENTUL ROMANIEI	
VIDONI		DORU-SOLOMON	23.09.1969	judet TIMIS, UAT Fârdea, loc. Fârdea, Cod Postal 307165					act normativ	L7/13.03.1996	PARLAMENTUL ROMANIEI	

3. SARCINI / DEZMEMBRĂMINTE

Titular			Data nașterii / CUI	Domiciliu / Sediul	Tipul sarcinii sau al dezmembrămintelor dreptului de proprietate	Cotă parte	Identif. entitate asociată	Act juridic			Valoare ipotecă	Tip monedă
Nume / Denumire	Inițiala tatălui	Prenume						Tip act	Nr. act / data	Emitent		

4. NOTĂRI, PROCESE, INTERDICȚII

Tipul notării	Tip act	Nr. act / data	Emitent	Identificator entitate asociată	Imobil împrejmuit / neîmprejmuit	Imobil contestat / necontestat	Alte observații
				196	neîmprejmuit		

5. OBSERVAȚII



Se noteaza posesia factica in suprafata de 3272 mp in favoarea lui :

act normativ

L7/13.03.1996

PARLAMENTUL ROMANIEI

5483



spre publicare

Inregistrare sistematica UAT Fârdea
 Sectorul Cadastral nr. 26
 Anul realizarii: 2025

REGISTRUL CADASTRAL AL IMOBILELOR

Zonă cooperativizată (Co)

1. DESCRIEREA IMOBILULUI

DATE TEREN											DATE CONSTRUCȚII					
Identificator teren	Adresa imobil	Nr. cadastral	Nr. CF	Suprafața măsurată	Intravilan/extravilan (I/E)	Nr. top	Nr. tarla	Nr. parcelă	Categorie folosință	Suprafața parcelă	Identif. construcție	Cod grupă destinație	Suprafața construită	Nr. niveluri	Nr. CF	Constr. cu acte (DA/NU)
5484	judet TIMIS, UAT Fârdea, Cod postal 307165	406979	226 Gladna Romana (IF)	17264	E	584/13	-	-	A	17264						

2. PROPRIETATEA / POSESIA

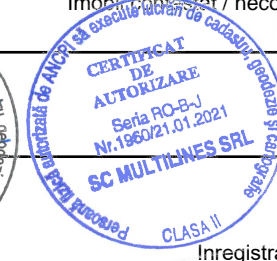

Titularul dreptului / posesiei			Data nașterii / CUI	Domiciliu / Sediul	Cota parte	Identif. entitate asociată	Cotă parte teren UI	Mod de dobândire	Act juridic			Observații privitoare la proprietar
Nume / Denumire	Inițiala tatălui	Prenume							Tip act	Nr. act / data	Emitent	
BUMBA		ALECSANDRU	9999999999999	judet TIMIS, UAT Fârdea, loc. Fârdea, Cod Postal 307165	1/2	5484		Hotarare Judecatoreasca	act administrativ	311/01.01.2006	Judecatoria Faget	
BUMBA		ADRIAN EMANUEL	9999999999999	judet TIMIS, UAT Fârdea, loc. Fârdea, Cod Postal 307165	1/2	5484		Hotarare Judecatoreasca	act administrativ	311/01.01.2006	Judecatoria Faget	

3. SARCINI / DEZMEMBRĂMINTE

Titular			Data nașterii / CUI	Domiciliu / Sediul	Tipul sarcinii sau al dezmembrămintelor dreptului de proprietate	Cotă parte	Identif. entitate asociată	Act juridic			Valoare ipotecă	Tip monedă
Nume / Denumire	Inițiala tatălui	Prenume						Tip act	Nr. act / data	Emitent		

4. NOTĂRI, PROCESE, INTERDICȚII

Tipul notării	Tip act	Nr. act / data	Emitent	Identificator entitate asociată	Imobil împrejmuit / neîmprejmuit	Imobil contestat / necontestat	Alte observații
					neîmprejmuit		



spre publicare

Înregistrare sistematică UAT Fârdea

Sectorul Cadastral nr. 28

Anul realizării: 2025

REGISTRUL CADASTRAL AL IMOBILELOR

Zonă cooperativizată (Co)

1. DESCRIEREA IMOBILULUI

DATE TEREN											DATE CONSTRUCȚII					
Identificator teren	Adresa imobil	Nr. cadastral	Nr. CF	Suprafața măsurată	Intravilan/extravilan (I/E)	Nr. top	Nr. tarla	Nr. parcelă	Categorie folosință	Suprafața parcelă	Identif. construcție	Cod grupă destinație	Suprafața construită	Nr. niveluri	Nr. CF	Constr. cu acte (DA/NU)
5485	judet TIMIS, UAT Fârdea, Cod postal 999999	P 1237	402806	300	E		1237	-	P	300						

2. PROPRIETATEA / POSESIA

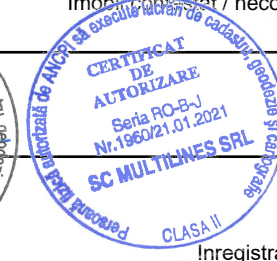

Titularul dreptului / posesiei			Data nașterii / CUI	Domiciliu / Sediul	Cota parte	Identif. entitate asociată	Cotă parte teren UI	Mod de dobândire	Act juridic			Observații privitoare la proprietar
Nume / Denumire	Inițiala tatălui	Prenume							Tip act	Nr. act / data	Emitent	
COMUNA FARDEA			4483846	judet TIMIS, UAT Fârdea, loc. Fârdea, Cod Postal 999999	1/1	5485		Lege	act administrativ	ordin nr.750/08.07.1994	PREFECTURA JUDETULUI TIMIS	-domeniul privat
CONSILIUL LOCAL AL COMUNEI FARDEA			9999999999999	judet TIMIS, UAT Fârdea, loc. Gladna Montana, Cod Postal 307165	1/1	5485		Lege	act administrativ	ordin nr.750/08.07.1994	PREFECTURA JUDETULUI TIMIS	

3. SARCINI / DEZMEMBRĂMINTE

Titular			Data nașterii / CUI	Domiciliu / Sediul	Tipul sarcinii sau al dezmembrămintelor dreptului de proprietate	Cotă parte	Identif. entitate asociată	Act juridic			Valoare ipotecă	Tip monedă
Nume / Denumire	Inițiala tatălui	Prenume						Tip act	Nr. act / data	Emitent		

4. NOTĂRI, PROCESE, INTERDICȚII

Tipul notării	Tip act	Nr. act / data	Emitent	Identificator entitate asociată	Imobil împrejmuit / neîmprejmuit	Imobil contestat / necontestat	Alte observații
					neîmprejmuit		



spre publicare

Înregistrare sistematică UAT Fârdea

Sectorul Cadastral nr. 26

Anul realizării: 2025

REGISTRUL CADASTRAL AL IMOBILELOR

Zonă cooperativizată (Co)

1. DESCRIEREA IMOBILULUI

DATE TEREN											DATE CONSTRUCȚII					
Identificator teren	Adresa imobil	Nr. cadastral	Nr. CF	Suprafața măsurată	Intravilan/extravilan (I/E)	Nr. top	Nr. tarla	Nr. parcelă	Categorie folosință	Suprafața parcelă	Identif. construcție	Cod grupă destinație	Suprafața construită	Nr. niveluri	Nr. CF	Constr. cu acte (DA/NU)
5486	judet TIMIS, UAT Fârdea, Cod postal 307165	Hpr 956		1118	E		956	-	HR	1118						

2. PROPRIETATEA / POSESIA

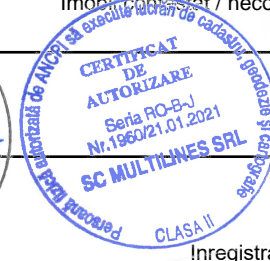

Titularul dreptului / posesiei			Data nașterii / CUI	Domiciliu / Sediul	Cota parte	Identif. entitate asociată	Cotă parte teren UI	Mod de dobândire	Act juridic			Observații privitoare la proprietar
Nume / Denumire	Inițiala tatălui	Prenume							Tip act	Nr. act / data	Emitent	
STATUL ROMAN			999999999999999	judet TIMIS, UAT Fârdea, loc. Dragsinesti, Cod Postal 999999	1/1	5486		Lege	act normativ	L 107/25.09.1996	PARLAMENTUL ROMANIEI	
ADMINISTRAȚIA BAZINALĂ DE APĂ BANAT			18263352	judet TIMIS, UAT Timisoara, loc. Timisoara, Cod Postal 999999	1/1	5486		Lege	act normativ	HG 1705/29.11.2006	PARLAMENTUL ROMANIEI	

3. SARCINI / DEZMEMBRĂMINTE

Titular			Data nașterii / CUI	Domiciliu / Sediul	Tipul sarcinii sau al dezmembrămintelor dreptului de proprietate	Cotă parte	Identif. entitate asociată	Act juridic			Valoare ipotecă	Tip monedă
Nume / Denumire	Inițiala tatălui	Prenume						Tip act	Nr. act / data	Emitent		

4. NOTĂRI, PROCESE, INTERDICȚII

Tipul notării	Tip act	Nr. act / data	Emitent	Identificator entitate asociată	Imobil împrejmuit / neîmprejmuit	Imobil contestat / necontestat	Alte observații
					neîmprejmuit		



spre publicare

Înregistrare sistematică UAT Fârdea

Sectorul Cadastral nr. 28

Anul realizării: 2025

REGISTRUL CADASTRAL AL IMOBILELOR

Zonă cooperativizată (Co)

1. DESCRIEREA IMOBILULUI

DATE TEREN											DATE CONSTRUCȚII					
Identificator teren	Adresa imobil	Nr. cadastral	Nr. CF	Suprafața măsurată	Intravilan/extravilan (I/E)	Nr. top	Nr. tarla	Nr. parcelă	Categorie folosință	Suprafața parcelă	Identif. construcție	Cod grupă destinație	Suprafața construită	Nr. niveluri	Nr. CF	Constr. cu acte (DA/NU)
5487	judet TIMIS, UAT Fârdea, Cod postal 307165	402725	150 Gladna Romana (IE)	5403	E	204	-	-	A	5403						

2. PROPRIETATEA / POSESIA

Titularul dreptului / posesiei			Data nașterii / CUI	Domiciliu / Sediul	Cota parte	Identif. entitate asociată	Cotă parte teren UI	Mod de dobândire	Act juridic			Observații privitoare la proprietar
Nume / Denumire	Inițiala tatălui	Prenume							Tip act	Nr. act / data	Emitent	
MARTINESCU		CONSTANTIN	9999999999999	judet TIMIS, UAT Fârdea, loc. Gladna Montana, Cod Postal 307165	1437/5403	5487		Conventie	act notarial	FN/24.12.1921	-	
BUMBA		ION	9999999999999	judet TIMIS, UAT Fârdea, loc. Gladna Montana, Cod Postal 307165	1437/5403	5487			act notarial	FN/24.12.1921	-	
MARTINESCU		IOAN	9999999999999	judet TIMIS, UAT Fârdea, loc. Gladna Montana, Cod Postal 307165	720/5403	5487		Sucesiune	act administrativ	de predare mostenire nr.G.200/01.01.1942	Judecatoria de pace rurala Faget	
VIDONI		ANA	9999999999999	judet TIMIS, UAT Fârdea, loc. Gladna Montana, Cod Postal 307165	720/5403	5487		Sucesiune	act administrativ	de predare mostenire nr.G.200/01.01.1942	Judecatoria de pace rurala Faget	nasc. Martinescu
NEIDENTIFICAT		NEIDENTIFICAT	0000000000000	judet TIMIS, UAT Fârdea, loc. Neidentificata, Cod Postal 999999	2526/5403	5487		Lege	act normativ	L7./13.03.1996	PARLAMENTUL ROMANIEI	
VIDONI		DORU-SOLOMON	23.09.1969	judet TIMIS, UAT Fârdea, loc. Fârdea, Cod Postal 307165	2526/5403	5487			act normativ	L7/13.03.1996	PARLAMENTUL ROMANIEI	
DUMITRU		DOINA-MARINELA	14.09.1979	judet TIMIS, UAT Fârdea, loc. Fârdea, Cod Postal 307165					act normativ	L7/13.03.1996	PARLAMENTUL ROMANIEI	



3. SARCINI / DEZMEMBRĂMINTE

Titular			Data nașterii / CUI	Domiciliu / Sediul	Tipul sarcinii sau al dezmembrămintelor dreptului de proprietate	Cotă parte	Identif. entitate asociată	Act juridic			Valoare ipotecă	Tip monedă
Nume / Denumire	Inițiala tatălui	Prenume						Tip act	Nr. act / data	Emitent		

4. NOTĂRI, PROCESE, INTERDICȚII

Tipul notării	Tip act	Nr. act / data	Emitent	Identificator entitate asociată	Imobil împrejmuit / neîmprejmuit	Imobil contestat / necontestat	Alte observații

5. OBSERVAȚII

<p>se noteaza interdictia de instrainare si grevare asupra portiunii de proprietate de sub B 1,3,4, in favoare lui:</p> <p>Se noteaza posesia faptica in favoarea lui :</p>	<p>act notarial</p> <p>act normativ</p>	<p>FN/24.12.1921</p> <p>L7/13.03.1996</p>	<p>-</p> <p>PARLAMENTUL ROMANIEI</p>	<p>5487</p> <p>5487</p>	<p>neimpresc...</p>			
---	---	---	--------------------------------------	-------------------------	---------------------	--	--	--

spre publicare

Inregistrare sistematica UAT Fârdea
Sectorul Cadastral nr. 26
Anul realizarii: 2025

REGISTRUL CADASTRAL AL IMOBILELOR

Zonă cooperativizată (Co)

1. DESCRIEREA IMOBILULUI

DATE TEREN											DATE CONSTRUCȚII					
Identificator teren	Adresa imobil	Nr. cadastral	Nr. CF	Suprafața măsurată	Intravilan/extravilan (I/E)	Nr. top	Nr. tarla	Nr. parcelă	Categorie folosință	Suprafața parcelă	Identif. construcție	Cod grupă destinație	Suprafața construită	Nr. niveluri	Nr. CF	Constr. cu acte (DA/NU)
5488	judet TIMIS, UAT Fârdea, Cod postal 307165		450 Gladna Romana	2877	E	850/203	-	-	A	2877						

2. PROPRIETATEA / POESIA

Titularul dreptului / posesiei			Data nașterii / CUI	Domiciliu / Sediul	Cota parte	Identif. entitate asociată	Cotă parte teren UI	Mod de dobândire	Act juridic			Observații privitoare la proprietar
Nume / Denumire	Inițiala tatălui	Prenume							Tip act	Nr. act / data	Emitent	
MUNTEAN		GEORGE	9999999999999	judet TIMIS, UAT Fârdea, loc. Fârdea, Cod Postal 307165	1439/2877	5488		Conventie	act notarial	51/01.01.1999	NP Golumbu Sorina Maria	si sotia
MUNTEAN		VIORICA	9999999999999	judet TIMIS, UAT Fârdea, loc. Fârdea, Cod Postal 307165				Conventie	act notarial	51/01.01.1999	NP Golumbu Sorina Maria	
NEIDENTIFICAT		NEIDENTIFICAT	0000000000000	judet TIMIS, UAT Fârdea, loc. Neidentificata, Cod Postal 999999	1438/2877	5488		Lege	act normativ	L 7/13.03.1996	Parlamentul Romaniei	
MUNTEAN		ION	05.09.1974	judet TIMIS, UAT Fârdea, loc. Fârdea, Cod Postal 307165	1438/2877	5488			act normativ	L7/13.03.1996	PARLAMENTUL ROMANIEI	

3. SARCINI / DEZMEMBRĂMINTE

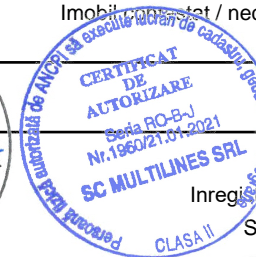

Titular			Data nașterii / CUI	Domiciliu / Sediul	Tipul sarcinii sau al dezmembrămintelor dreptului de proprietate	Cotă parte	Identif. entitate asociată	Act juridic			Valoare ipotecă	Tip monedă
Nume / Denumire	Inițiala tatălui	Prenume						Tip act	Nr. act / data	Emitent		

4. NOTĂRI, PROCESE, INTERDICȚII

Tipul notării	Tip act	Nr. act / data	Emitent	Identificator entitate asociată	Imobil împrejmuit / neîmprejmuit	Imobil contestat / necontestat	Alte observații
Se noteaza posesia factica in favoarea lui :	act normativ	L/13.03.1996	PARLAMENTUL ROMANIEI	5488	neîmprejmuit		

5. OBSERVAȚII

spre publicare



Inregistrare sistematică UAT Fârdea
Sectorul Cadastral nr. 26
Anul realizării: 2025

REGISTRUL CADASTRAL AL IMOBILELOR

Zonă cooperativizată (Co)

1. DESCRIEREA IMOBILULUI

DATE TEREN											DATE CONSTRUCȚII					
Identificator teren	Adresa imobil	Nr. cadastral	Nr. CF	Suprafața măsurată	Intravilan/extravilan (I/E)	Nr. top	Nr. tarla	Nr. parcelă	Categorie folosință	Suprafața parcelă	Identif. construcție	Cod grupă destinație	Suprafața construită	Nr. niveluri	Nr. CF	Constr. cu acte (DA/NU)
5489	judet TIMIS, UAT Fârdea, Cod postal 307165		451 Gladna Romana	1735	E	851/203	-	-	A	1735						

2. PROPRIETATEA / POSESIA

Titularul dreptului / posesiei			Data nașterii / CUI	Domiciliu / Sediul	Cota parte	Identif. entitate asociată	Cotă parte teren UI	Mod de dobândire	Act juridic			Observații privitoare la proprietar
Nume / Denumire	Inițiala tatălui	Prenume							Tip act	Nr. act / data	Emitent	
GEORGESCU		FLORICA	999999999999999	judet TIMIS, UAT Fârdea, loc. Fârdea, Cod Postal 307165	1439/1735	5489		Sucesiune	act notarial	357/06.12.2004	NP Ioan Neagu	
NEIDENTIFICAT		NEIDENTIFICAT	0000000000000	judet TIMIS, UAT Fârdea, loc. Neidentificata, Cod Postal 999999	296/1735	5489		Lege	act normativ	L 7/13.03.1996	Parlamentul Romaniei	
GEORGESCU		ANGELICA-ANA	04.07.1968	judet TIMIS, UAT Fârdea, loc. Fârdea, Cod Postal 307165	296/1735	5489			act normativ	L7/13.03.1996	PARLAMENTUL ROMANIEI	

3. SARCINI / DEZMEMBRĂMINTE

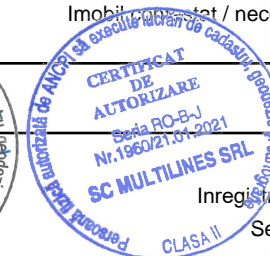

Titular			Data nașterii / CUI	Domiciliu / Sediul	Tipul sarcinii sau al dezmembrămintelor dreptului de proprietate	Cotă parte	Identif. entitate asociată	Act juridic			Valoare ipotecă	Tip monedă
Nume / Denumire	Inițiala tatălui	Prenume						Tip act	Nr. act / data	Emitent		

4. NOTĂRI, PROCESE, INTERDICȚII

Tipul notării	Tip act	Nr. act / data	Emitent	Identificator entitate asociată	Imobil împrejmuit / neîmprejmuit	Imobil contestat / necontestat	Alte observații
Se noteaza posesia factica in favoarea lui :	act normativ	L/13.03.1996	PARLAMENTUL ROMANIEI	5489	neîmprejmuit		

5. OBSERVAȚII

spre publicare



Inregistrare sistematica UAT Fârdea
Sectorul Cadastral nr. 26
Anul realizarii: 2025

REGISTRUL CADASTRAL AL IMOBILELOR

Zonă cooperativizată (Co)

1. DESCRIEREA IMOBILULUI

DATE TEREN											DATE CONSTRUCȚII					
Identificator teren	Adresa imobil	Nr. cadastral	Nr. CF	Suprafața măsurată	Intravilan/extravilan (I/E)	Nr. top	Nr. tarla	Nr. parcelă	Categorie folosință	Suprafața parcelă	Identif. construcție	Cod grupă destinație	Suprafața construită	Nr. niveluri	Nr. CF	Constr. cu acte (DA/NU)
5490	judet TIMIS, UAT Fârdea, Cod postal 307165	Hpr 956		6514	E		956	-	HR	6514						

2. PROPRIETATEA / POSESIA

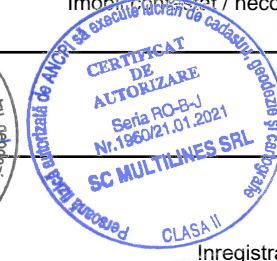

Titularul dreptului / posesiei			Data nașterii / CUI	Domiciliu / Sediul	Cota parte	Identif. entitate asociată	Cotă parte teren UI	Mod de dobândire	Act juridic			Observații privitoare la proprietar
Nume / Denumire	Inițiala tatălui	Prenume							Tip act	Nr. act / data	Emitent	
STATUL ROMAN			999999999999999	judet TIMIS, UAT Fârdea, loc. Dragsinesti, Cod Postal 999999	1/1	5490		Lege	act normativ	L 107/25.09.1996	PARLAMENTUL ROMANIEI	
ADMINISTRAȚIA BAZINALĂ DE APĂ BANAT			18263352	judet TIMIS, UAT Timisoara, loc. Timisoara, Cod Postal 999999	1/1	5490		Lege	act normativ	HG 1705/29.11.2006	PARLAMENTUL ROMANIEI	

3. SARCINI / DEZMEMBRĂMINTE

Titular			Data nașterii / CUI	Domiciliu / Sediul	Tipul sarcinii sau al dezmembrămintelor dreptului de proprietate	Cotă parte	Identif. entitate asociată	Act juridic			Valoare ipotecă	Tip monedă
Nume / Denumire	Inițiala tatălui	Prenume						Tip act	Nr. act / data	Emitent		

4. NOTĂRI, PROCESE, INTERDICȚII

Tipul notării	Tip act	Nr. act / data	Emitent	Identificator entitate asociată	Imobil împrejmuit / neîmprejmuit	Imobil contestat / necontestat	Alte observații
					neîmprejmuit		



spre publicare

Înregistrare sistematică UAT Fârdea

Sectorul Cadastral nr. 28

Anul realizării: 2025

REGISTRUL CADASTRAL AL IMOBILELOR

Zonă cooperativizată (Co)

1. DESCRIEREA IMOBILULUI

DATE TEREN											DATE CONSTRUCȚII					
Identificator teren	Adresa imobil	Nr. cadastral	Nr. CF	Suprafața măsurată	Intravilan/extravilan (I/E)	Nr. top	Nr. tarla	Nr. parcelă	Categorie folosință	Suprafața parcelă	Identif. construcție	Cod grupă destinație	Suprafața construită	Nr. niveluri	Nr. CF	Constr. cu acte (DA/NU)
5491	judet TIMIS, UAT Fârdea, Cod postal 307165	402894	112 Gladna Romana (IE)	2877	E	188	-	-	A	2877						

2. PROPRIETATEA / POSESIA

Titularul dreptului / posesiei			Data nașterii / CUI	Domiciliu / Sediul	Cota parte	Identif. entitate asociată	Cotă parte teren UI	Mod de dobândire	Act juridic			Observații privitoare la proprietar
Nume / Denumire	Inițiala tatălui	Prenume							Tip act	Nr. act / data	Emitent	
DAMINESCU		IONEL	22.12.1972	judet TIMIS, UAT Fârdea, loc. Gladna Româna nr. 104, Cod Postal 999999	1/2	5491		Conventie	act notarial	act de lichidare a regimului comunitatii legale de	NEAGU IOAN	
DAMINESCU		IONEL	22.12.1972	judet TIMIS, UAT Fârdea, loc. Gladna Româna nr. 104, Cod Postal 999999	1/2	5491		Conventie	act notarial	act de lichidare a regimului comunitatii legale de	NEAGU IOAN	

3. SARCINI / DEZMEMBRĂMINTE


Titular			Data nașterii / CUI	Domiciliu / Sediul	Tipul sarcinii sau al dezmembrămintelor dreptului de proprietate	Cotă parte	Identif. entitate asociată	Act juridic			Valoare ipotecă	Tip monedă
Nume / Denumire	Inițiala tatălui	Prenume						Tip act	Nr. act / data	Emitent		

4. NOTĂRI, PROCESE, INTERDICȚII

Tipul notării	Tip act	Nr. act / data	Emitent	Identificator entitate asociată	Imobil împrejmuit / neîmprejmuit	Imobil contestat / necontestat	Alte observații
					neîmprejmuit		

5. OBSERVAȚII

spre publicare



Inregistrare sistematică UAT Fârdea
Sectorul Cadastral nr. 26
Anul realizării: 2025

REGISTRUL CADASTRAL AL IMOBILELOR

Zonă cooperativizată (Co)

1. DESCRIEREA IMOBILULUI

DATE TEREN											DATE CONSTRUCȚII					
Identificator teren	Adresa imobil	Nr. cadastral	Nr. CF	Suprafața măsurată	Intravilan/extravilan (I/E)	Nr. top	Nr. tarla	Nr. parcelă	Categorie folosință	Suprafața parcelă	Identif. construcție	Cod grupă destinație	Suprafața construită	Nr. niveluri	Nr. CF	Constr. cu acte (DA/NU)
5492	judet TIMIS, UAT Fârdea, Cod postal 307165	406969	409 Gladna Romana (IF)	3159	E	202	-	-	A	3159						

2. PROPRIETATEA / POSESIA

Titularul dreptului / posesiei			Data nașterii / CUI	Domiciliu / Sediul	Cota parte	Identif. entitate asociată	Cotă parte teren UI	Mod de dobândire	Act juridic			Observații privitoare la proprietar
Nume / Denumire	Inițiala tatălui	Prenume							Tip act	Nr. act / data	Emitent	
JURATONI		GEORGETA	999999999999999	judet TIMIS, UAT Fârdea, loc. Fârdea, Cod Postal 307165	2877/3159	5492		Conventie	act notarial	54/01.01.2004	NP Golumb Sorina Maria	
NEIDENTIFICAT		NEIDENTIFICAT	0000000000000	judet TIMIS, UAT Fârdea, loc. Neidentificata, Cod Postal 999999	282/3159	5492		Lege	act normativ	L 7/13.03.1996	Parlamentul Romaniei	
JURATONI		GEORGETA	04.06.1950	judet TIMIS, UAT Fârdea, loc. Fârdea, Cod Postal 307165	282/3159	5492			act normativ	L7/13.03.1996	PARLAMENTUL ROMANIEI	

3. SARCINI / DEZMEMBRĂMINTE



Titular			Data nașterii / CUI	Domiciliu / Sediul	Tipul sarcinii sau al dezmembrămintelor dreptului de proprietate	Cotă parte	Identif. entitate asociată	Act juridic			Valoare ipotecă	Tip monedă
Nume / Denumire	Inițiala tatălui	Prenume						Tip act	Nr. act / data	Emitent		

4. NOTĂRI, PROCESE, INTERDICȚII

Tipul notării	Tip act	Nr. act / data	Emitent	Identificator entitate asociată	Imobil împrejmuit / neîmprejmuit	Imobil contestat / necontestat	Alte observații
Se noteaza posesia tactica in supratata de 282 in favoarea lui :	act normativ	L/13.03.1996	PARLAMENTUL ROMANIEI	5492	neîmprejmuit		

5. OBSERVAȚII

spre publicare



Inregistrare sistematica UAT Fârdea
Sectorul Cadastral nr. 26
Anul realizarii: 2025

REGISTRUL CADASTRAL AL IMOBILELOR

Zonă cooperativizată (Co)

1. DESCRIEREA IMOBILULUI

DATE TEREN											DATE CONSTRUCȚII					
Identificator teren	Adresa imobil	Nr. cadastral	Nr. CF	Suprafața măsurată	Intravilan/extravilan (I/E)	Nr. top	Nr. tarla	Nr. parcelă	Categorie folosință	Suprafața parcelă	Identif. construcție	Cod grupă destinație	Suprafața construită	Nr. niveluri	Nr. CF	Constr. cu acte (DA/NU)
5493	judet TIMIS, UAT Fârdea, Cod postal 307165	405899	423 Gladna Romana (IE)	1439	E	189/a	-	-	A	1439						

2. PROPRIETATEA / POSESIA

Titularul dreptului / posesiei			Data nașterii / CUI	Domiciliu / Sediul	Cota parte	Identif. entitate asociată	Cotă parte teren UI	Mod de dobândire	Act juridic			Observații privitoare la proprietar
Nume / Denumire	Inițiala tatălui	Prenume							Tip act	Nr. act / data	Emitent	
OPRIȘONI		ROZALIA	08.05.1947	judet TIMIS, UAT Fârdea, loc. Fârdea, Cod Postal 307165	1/1	5493		Sucesiune	act notarial	128/20.07.2022	NEAGU IOAN	

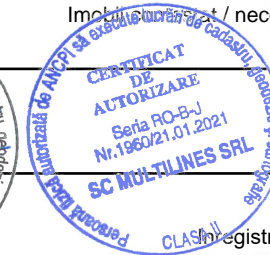

3. SARCINI / DEZMEMBRĂMINTE

Titular			Data nașterii / CUI	Domiciliu / Sediul	Tipul sarcinii sau al dezmembrămintelor dreptului de proprietate	Cotă parte	Identif. entitate asociată	Act juridic			Valoare ipotecă	Tip monedă
Nume / Denumire	Inițiala tatălui	Prenume						Tip act	Nr. act / data	Emitent		

4. NOTĂRI, PROCESE, INTERDICȚII

4. NOTĂRI, PROCESE, INTERDICȚII					5. OBSERVAȚII		
Tipul notării	Tip act	Nr. act / data	Emitent	Identificator entitate asociată	Imobil împrejmuit / neîmprejmuit	Imobil suprasăcit / necontestat	Alte observații
					neîmprejmuit		

spre publicare



Registrare sistematică UAT Fârdea
Sectorul Cadastral nr. 26
Anul realizării: 2025

REGISTRUL CADASTRAL AL IMOBILELOR

Zonă cooperativizată (Co)

1. DESCRIEREA IMOBILULUI

DATE TEREN											DATE CONSTRUCȚII					
Identificator teren	Adresa imobil	Nr. cadastral	Nr. CF	Suprafața măsurată	Intravilan/extravilan (I/E)	Nr. top	Nr. tarla	Nr. parcelă	Categorie folosință	Suprafața parcelă	Identif. construcție	Cod grupă destinație	Suprafața construită	Nr. niveluri	Nr. CF	Constr. cu acte (DA/NU)
5494	judet TIMIS, UAT Fârdea, Cod postal 307165	402668	657 Gladna Romana (IF)	1449	E	189/b	-	-	A	1449						

2. PROPRIETATEA / POSESIA

Titularul dreptului / posesiei			Data nașterii / CUI	Domiciliu / Sediul	Cota parte	Identif. entitate asociată	Cotă parte teren UI	Mod de dobândire	Act juridic			Observații privitoare la proprietar
Nume / Denumire	Inițiala tatălui	Prenume							Tip act	Nr. act / data	Emitent	
OPRIȘONI		HORIA-ANANIA	27.04.1940	judet TIMIS, UAT Fârdea, loc. Fârdea, Cod Postal 307165	1/1	5494		Succesiune	act notarial	65/25.04.2017	NEAGU IOAN	

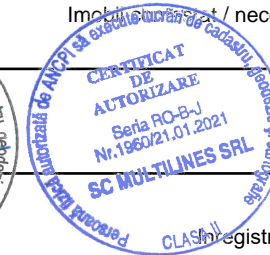

3. SARCINI / DEZMEMBRĂMINTE

Titular			Data nașterii / CUI	Domiciliu / Sediul	Tipul sarcinii sau al dezmembrămintelor dreptului de proprietate	Cotă parte	Identif. entitate asociată	Act juridic			Valoare ipotecă	Tip monedă
Nume / Denumire	Inițiala tatălui	Prenume						Tip act	Nr. act / data	Emitent		

4. NOTĂRI, PROCESE, INTERDICȚII

Tipul notării	Tip act	Nr. act / data	Emitent	Identificator entitate asociată	5. OBSERVAȚII		Alte observații
					Imobil împrejmuit / neîmprejmuit	Imobil supus / necontestat	
					neîmprejmuit		

spre publicare



Registrare sistematică UAT Fârdea
Sectorul Cadastral nr. 26
Anul realizării: 2025

REGISTRUL CADASTRAL AL IMOBILELOR

Zonă cooperativizată (Co)

1. DESCRIEREA IMOBILULUI

DATE TEREN											DATE CONSTRUCȚII					
Identificator teren	Adresa imobil	Nr. cadastral	Nr. CF	Suprafața măsurată	Intravilan/extravilan (I/E)	Nr. top	Nr. tarla	Nr. parcelă	Categorie folosință	Suprafața parcelă	Identif. construcție	Cod grupă destinație	Suprafața construită	Nr. niveluri	Nr. CF	Constr. cu acte (DA/NU)
5495	judet TIMIS, UAT Fârdea, Cod postal 307165	400000	201 Gladna Romana (I/E)	2877	E	187	-	-	A	2877						

2. PROPRIETATEA / POSESIA

Titularul dreptului / posesiei			Data nașterii / CUI	Domiciliu / Sediul	Cota parte	Identif. entitate asociată	Cotă parte teren UI	Mod de dobândire	Act juridic			Observații privitoare la proprietar
Nume / Denumire	Inițiala tatălui	Prenume							Tip act	Nr. act / data	Emitent	
CIMPONERESCU		MARINEL-STELIAN	27.05.1969	judet TIMIS, UAT Fârdea, loc. Fârdea, Cod Postal 307165	1/2	5495		Conventie	act notarial	69/19.02.2009	BNP GOLUMBU SORINA MARIA	necasatorit
STRIAN		VALERIU	9999999999999	judet TIMIS, UAT Fârdea, loc. Fârdea, Cod Postal 307165	1/2	5495		Conventie	hotarare judecatoreasca	296/08.05.2008	JUDECATORIA FAGET	si sotia
STRIAN		NASTASIA	9999999999999	judet TIMIS, UAT Fârdea, loc. Fârdea, Cod Postal 307165				Conventie	hotarare judecatoreasca	296/08.05.2008	JUDECATORIA FAGET	

3. SARCINI / DEZMEMBRĂMINTE

Titular			Data nașterii / CUI	Domiciliu / Sediul	Tipul sarcinii sau al dezmembrămintelor dreptului de proprietate	Cotă parte	Identif. entitate asociată	Act juridic			Valoare ipotecă	Tip monedă
Nume / Denumire	Inițiala tatălui	Prenume						Tip act	Nr. act / data	Emitent		
STRIAN		VALERIU	10.09.1922	judet TIMIS, UAT Fârdea, loc. Fârdea, Cod Postal 307165			5495	act notarial	69/19/02/2009	BNP GOLUMBU SORINA MARIA		

4. NOTĂRI, PROCESE, INTERDICȚII

Tipul notării	Tip act	Nr. act / data	Emitent	Identificator entitate asociată	Imobil împrejmuit / neîmprejmuit	Imobil contestat / necontestat	Alte observații
se noteaza dreptul de intretinere asupra portiunii de proprietate de sub B.2, in fav. lui:	act notarial	69/19.02.2009	BNP GOLUMBU SORINA MARIA	5495	neîmprejmuit		

5. OBSERVAȚII

spre publicare

Inregistrare sistematica UAT Fârdea
Sectorul Cadastral nr. 26
Anul realizarii: 2025

REGISTRUL CADASTRAL AL IMOBILELOR

Zonă cooperativizată (Co)

1. DESCRIEREA IMOBILULUI

DATE TEREN											DATE CONSTRUCȚII					
Identificator teren	Adresa imobil	Nr. cadastral	Nr. CF	Suprafața măsurată	Intravilan/extravilan (I/E)	Nr. top	Nr. tarla	Nr. parcelă	Categorie folosință	Suprafața parcelă	Identif. construcție	Cod grupă destinație	Suprafața construită	Nr. niveluri	Nr. CF	Constr. cu acte (DA/NU)
5496	judet TIMIS, UAT Fârdea, Cod postal 307165	406962	830 Gladna Romana (IF)	3591	E	186	-	-	A	3591						

2. PROPRIETATEA / POSESIA

Titularul dreptului / posesiei			Data nașterii / CUI	Domiciliu / Sediul	Cota parte	Identif. entitate asociată	Cotă parte teren UI	Mod de dobândire	Act juridic			Observații privitoare la proprietar
Nume / Denumire	Inițiala tatălui	Prenume							Tip act	Nr. act / data	Emitent	
CIZMAȘ		PETRU	999999999999999	judet TIMIS, UAT Fârdea, loc. Fârdea, Cod Postal 307165	2877/3591	5496		Sucesiune	act notarial	35/01.01.2022	NP Golumb Sorina Maria	
NEIDENTIFICAT		NEIDENTIFICAT	0000000000000	judet TIMIS, UAT Fârdea, loc. Neidentificata, Cod Postal 999999	714/3591	5496		Lege	act normativ	L 7/13.03.1996	Parlamentul Romaniei	
CIZMAȘ		PETRU	03.09.1942	judet TIMIS, UAT Fârdea, loc. Fârdea, Cod Postal 307165	714/3591	5496			act normativ	L7/13.03.1996	PARLAMENTUL ROMANIEI	

3. SARCINI / DEZMEMBRĂMINTE



Titular			Data nașterii / CUI	Domiciliu / Sediul	Tipul sarcinii sau al dezmembrămintelor dreptului de proprietate	Cotă parte	Identif. entitate asociată	Act juridic			Valoare ipotecă	Tip monedă
Nume / Denumire	Inițiala tatălui	Prenume						Tip act	Nr. act / data	Emitent		

4. NOTĂRI, PROCESE, INTERDICȚII

Tipul notării	Tip act	Nr. act / data	Emitent	Identificator entitate asociată	Imobil împrejmuit / neîmprejmuit	Imobil contestat / necontestat	Alte observații
Se noteaza posesia tactica in supratata de 714 in favoarea lui :	act normativ	L/13.03.1996	PARLAMENTUL ROMANIEI	5496	neîmprejmuit		

5. OBSERVAȚII

spre publicare



Inregistrare sistematica UAT Fârdea
Sectorul Cadastral nr. 26
Anul realizarii: 2025

REGISTRUL CADASTRAL AL IMOBILELOR

Zonă cooperativizată (Co)

1. DESCRIEREA IMOBILULUI

DATE TEREN											DATE CONSTRUCȚII					
Identificator teren	Adresa imobil	Nr. cadastral	Nr. CF	Suprafața măsurată	Intravilan/extravilan (I/E)	Nr. top	Nr. tarla	Nr. parcelă	Categorie folosință	Suprafața parcelă	Identif. construcție	Cod grupă destinație	Suprafața construită	Nr. niveluri	Nr. CF	Constr. cu acte (DA/NU)
5497	judet TIMIS, UAT Fârdea, Cod postal 307165	406963	20 Gladna Romana (IE)	3330	E	190	-	-	A	3330						

2. PROPRIETATEA / POESIA

Titularul dreptului / posesiei			Data nașterii / CUI	Domiciliu / Sediul	Cota parte	Identif. entitate asociată	Cotă parte teren UI	Mod de dobândire	Act juridic			Observații privitoare la proprietar
Nume / Denumire	Inițiala tatălui	Prenume							Tip act	Nr. act / data	Emitent	
OPRISONI		ANA	9999999999999	judet TIMIS, UAT Fârdea, loc. Fârdea, Cod Postal 307165	719/3330	5497		Conventie	act notarial	92/01.01.1969	Notariatul de Stat Lugoj	
OPRISONI		HOREA ANAIE	9999999999999	judet TIMIS, UAT Fârdea, loc. Fârdea, Cod Postal 307165	719/3330	5497		Sucesiune	act notarial	821/01.01.1971	Notariatul de Stat Local Lugoj	
ANDRAȘONI		MĂRIOARA	9999999999999	judet TIMIS, UAT Fârdea, loc. Fârdea, Cod Postal 307165	1439/3330	5497		Sucesiune	act notarial	66/07.05.2007	NP Ioan Neagu	
NEIDENTIFICAT		NEIDENTIFICAT	0000000000000	judet TIMIS, UAT Fârdea, loc. Neidentificata, Cod Postal 999999	453/3330	5497		Lege	act normativ	L 7/13.03.1996	Parlamentul Romaniei	
ANDRAȘONI		MĂRIOARA	20.03.1950	judet TIMIS, UAT Fârdea, loc. Fârdea, Cod Postal 307165	453/3330	5497			act normativ	L7/13.03.1996	PARLAMENTUL ROMANIEI	

3. SARCINI / DEZMEMBRĂMINTE

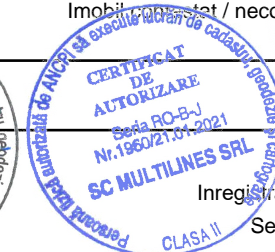

Titular			Data nașterii / CUI	Domiciliu / Sediul	Tipul sarcinii sau al dezmembrămintelor dreptului de proprietate	Cotă parte	Identif. entitate asociată	Act juridic			Valoare ipotecă	Tip monedă
Nume / Denumire	Inițiala tatălui	Prenume						Tip act	Nr. act / data	Emitent		

4. NOTĂRI, PROCESE, INTERDICȚII

Tipul notării	Tip act	Nr. act / data	Emitent	Identificator entitate asociată	Imobil împrejmuit / neîmprejmuit	Imobil contestat / necontestat	Alte observații
Se noteaza posesia tactica in supratata de 1891 in favoarea lui .	act normativ	L/13.03.1996	PARLAMENTUL ROMANIEI	5497	neîmprejmuit		

5. OBSERVAȚII

spre publicare



Inregistrare sistematica UAT Fârdea
Sectorul Cadastral nr. 26
Anul realizării: 2025

REGISTRUL CADASTRAL AL IMOBILELOR

Zonă cooperativizată (Co)

1. DESCRIEREA IMOBILULUI

DATE TEREN											DATE CONSTRUCȚII					
Identificator teren	Adresa imobil	Nr. cadastral	Nr. CF	Suprafața măsurată	Intravilan/extravilan (I/E)	Nr. top	Nr. tarla	Nr. parcelă	Categorie folosință	Suprafața parcelă	Identif. construcție	Cod grupă destinație	Suprafața construită	Nr. niveluri	Nr. CF	Constr. cu acte (DA/NU)
5498	judet TIMIS, UAT Fârdea, Cod postal 307165	405681	118 Gladna Romana (IF)	2604	E	185	-	-	A	2604						

2. PROPRIETATEA / POSESIA

Titularul dreptului / posesiei			Data nașterii / CUI	Domiciliu / Sediul	Cota parte	Identif. entitate asociată	Cotă parte teren UI	Mod de dobândire	Act juridic			Observații privitoare la proprietar
Nume / Denumire	Inițiala tatălui	Prenume							Tip act	Nr. act / data	Emitent	
BESELEU		DAMIAN	9999999999999	judet TIMIS, UAT Fârdea, loc. Fârdea, Cod Postal 307165	6/12	5498		Sucesiune	act notarial	7/24.03.1889	-	minor
BESELEU		DAMIAN	9999999999999	judet TIMIS, UAT Fârdea, loc. Fârdea, Cod Postal 307165	1/12	5498		Sucesiune	act notarial	76/8/06.10.1900	-	
BESELEU		ANA	9999999999999	judet TIMIS, UAT Fârdea, loc. Fârdea, Cod Postal 307165	1/12	5498		Sucesiune	hotarare judecatoreasca	242/01.01.1936	Judecatoria Faget	nasc. Golosie
BESILEU		ELEONORA	9999999999999	judet TIMIS, UAT Fârdea, loc. Fârdea, Cod Postal 307165	2/12	5498		Sucesiune	hotarare judecatoreasca	de predare mostenire nr.G.1187/01.01.1950	Judecatoria populara rurala Faget	minora
BESILEU		LEONTE	9999999999999	judet TIMIS, UAT Fârdea, loc. Fârdea, Cod Postal 307165	2/12	5498		Sucesiune	hotarare judecatoreasca	de predare mostenire nr.G.1187/01.01.1950	Judecatoria populara rurala Faget	minor
COPĂCEAN		CRISTIAN SERGIU	03.07.1983	judet TIMIS, UAT Fârdea, loc. Fârdea, Cod Postal 307165	2/12	5498			act normativ	L7/13.03.1996	PARLAMENTUL ROMANIEI	


3. SARCINI / DEZMEMBRĂMINTE

Titular			Data nașterii / CUI	Domiciliu / Sediul	Tipul sarcinii sau al dezmembrămintelor dreptului de proprietate	Cotă parte	Identif. entitate asociată	Act juridic			Valoare ipotecă	Tip monedă
Nume / Denumire	Inițiala tatălui	Prenume						Tip act	Nr. act / data	Emitent		

4. NOTĂRI, PROCESE, INTERDICȚII


Tipul notării	Tip act	Nr. act / data	Emitent	Identificator entitate asociată	Imobil împrejmuit / neîmprejmuit	Imobil contestat / necontestat	Alte observații
				213	neîmprejmuit		

5. OBSERVAȚII



Se noteaza posesia factica in favoarea lui :	act normativ	L7/13.03.1996	PARLAMENTUL ROMANIEI	5498
--	--------------	---------------	----------------------	------

spre publicare



Inregistrare sistematica UAT Fârdea
Sectorul Cadastral nr. 26
Anul realizarii: 2025

REGISTRUL CADASTRAL AL IMOBILELOR

Zonă cooperativizată (Co)

1. DESCRIEREA IMOBILULUI

DATE TEREN											DATE CONSTRUCȚII					
Identificator teren	Adresa imobil	Nr. cadastral	Nr. CF	Suprafața măsurată	Intravilan/extravilan (I/E)	Nr. top	Nr. tarla	Nr. parcelă	Categorie folosință	Suprafața parcelă	Identif. construcție	Cod grupă destinație	Suprafața construită	Nr. niveluri	Nr. CF	Constr. cu acte (DA/NU)
5499	judet TIMIS, UAT Fârdea, Cod postal 307165	402726	150 Gladna Romana (IE)	3379	E	191	-	-	A	3379						

2. PROPRIETATEA / POSESIA

Titularul dreptului / posesiei			Data nașterii / CUI	Domiciliu / Sediul	Cota parte	Identif. entitate asociată	Cotă parte teren UI	Mod de dobândire	Act juridic			Observații privitoare la proprietar
Nume / Denumire	Inițiala tatălui	Prenume							Tip act	Nr. act / data	Emitent	
MARTINESCU		CONSTANTIN	9999999999999	judet TIMIS, UAT Fârdea, loc. Gladna Montana, Cod Postal 307165	1437/3379	5499		Conventie	act administrativ	FN/24.12.1921	-	
BUMBA		ION	9999999999999	judet TIMIS, UAT Fârdea, loc. Gladna Montana, Cod Postal 307165	1437/3379	5499			act administrativ	FN/24.12.1921	-	
MARTINESCU		IOAN	9999999999999	judet TIMIS, UAT Fârdea, loc. Gladna Montana, Cod Postal 307165	720/3379	5499		Sucesiune	act administrativ	de predare mostenire nr.G.200/01.01.1942	Judecatoria de pace rurala Faget	
VIDONI		ANA	9999999999999	judet TIMIS, UAT Fârdea, loc. Gladna Montana, Cod Postal 307165	720/3379	5499		Sucesiune	act administrativ	de predare mostenire nr.G.200/01.01.1942	Judecatoria de pace rurala Faget	nasc. Martinescu
NEIDENTIFICAT		NEIDENTIFICAT	0000000000000	judet TIMIS, UAT Fârdea, loc. Neidentificata, Cod Postal 999999	502/3379	5499		Lege	act normativ	L 7/13.03.1996	Parlamentul Romaniei	
MARTINESCU		DOINA	9999999999999	judet TIMIS, UAT Fârdea, loc. Gladna Montana, Cod Postal 307165	502/3379	5499			act normativ	L7/13.03.1996	PARLAMENTUL ROMANIEI	

3. SARCINI / DEZMEMBRĂMINTE

Titular			Data nașterii / CUI	Domiciliu / Sediul	Tipul sarcinii sau al dezmembrămintelor dreptului de proprietate	Cotă parte	Identif. entitate asociată	Act juridic			Valoare ipotecă	Tip monedă
Nume / Denumire	Inițiala tatălui	Prenume						Tip act	Nr. act / data	Emitent		
BUMBA		IOAN	9999999999999	judet TIMIS, UAT Fârdea, loc. Gladna Montana, Cod Postal 307165			5499	act notarial	FN/24/12/1921	-		

4. NOTĂRI, PROCESE, INTERDICȚII

Tipul notării	Tip act	Nr. act / data	Emitent	Identificator entitate asociată	Imobil împrejmuit / neîmprejmuit	Imobil contestat / necontestat	Alte observații

5. OBSERVAȚII

se noteaza interdictia de instrainare si grevare asupra portiunii de proprietate de sub B 1,3,4, in favoare lui:	act administrativ	FN/24.12.1921	-	5499	neimprejuit	
Se noteaza posesia faptica in favoarea lui :	act normativ	L7/13.03.1996	PARLAMENTUL ROMANIEI	5499		
se noteaza dreptul de intretinere asupra portiunii de proprietate de sub B 1,3,4, in favoare lui:	act notarial	FN/24.12.1921	-	5499	neimprejuit	



spre publicare

Inregistrare sistematica UAT Fârdea
Sectorul Cadastral nr. 26
Anul realizarii: 2025

REGISTRUL CADASTRAL AL IMOBILELOR

Zonă cooperativizată (Co)

1. DESCRIEREA IMOBILULUI

DATE TEREN											DATE CONSTRUCȚII					
Identificator teren	Adresa imobil	Nr. cadastral	Nr. CF	Suprafața măsurată	Intravilan/extravilan (I/E)	Nr. top	Nr. tarla	Nr. parcelă	Categorie folosință	Suprafața parcelă	Identif. construcție	Cod grupă destinație	Suprafața construită	Nr. niveluri	Nr. CF	Constr. cu acte (DA/NU)
5500	judet TIMIS, UAT Fârdea, Cod postal 307165	401373	121 Gladna Romana (IF)	3331	E	199	-	-	A	3331						

2. PROPRIETATEA / POESIA

Titularul dreptului / posesiei			Data nașterii / CUI	Domiciliu / Sediul	Cota parte	Identif. entitate asociată	Cotă parte teren UI	Mod de dobândire	Act juridic			Observații privitoare la proprietar
Nume / Denumire	Inițiala tatălui	Prenume							Tip act	Nr. act / data	Emitent	
GHIUTA		ANDRU-DAN	06.11.1968	judet TIMIS, UAT Fârdea, loc. Fârdea, Cod Postal 307165	450/3331	5500		Conventie	act notarial	1735/29.07.2010	NP PLOSCARU OANA-DANIELA	
MOCOFAN		ZAMFIR	9999999999999	judet TIMIS, UAT Fârdea, loc. Fârdea, Cod Postal 307165	270/3331	5500		Sucesiune	act notarial	81 S/29.07.2010	BNP PLOSCARU OANA -DANIELA	
MOCOFAN		ALINA	9999999999999	judet TIMIS, UAT Fârdea, loc. Fârdea, Cod Postal 307165	404/3331	5500		Sucesiune	act notarial	81 S/29.07.2010	BNP PLOSCARU OANA -DANIELA	
MOCOFAN		RUXANDRA	9999999999999	judet TIMIS, UAT Fârdea, loc. Fârdea, Cod Postal 307165	404/3331	5500		Sucesiune	act notarial	81 S/29.07.2010	BNP PLOSCARU OANA -DANIELA	
GHIUTA		ANDRU-DAN	06.11.1968	judet TIMIS, UAT Fârdea, loc. Fârdea, Cod Postal 307165	1349/3331	5500		Sucesiune	act notarial	81 S/29.07.2010	BNP PLOSCARU OANA -DANIELA	
NEIDENTIFICAT		NEIDENTIFICAT	0000000000000	judet TIMIS, UAT Fârdea, loc. Neidentificata, Cod Postal 999999	454/3331	5500		Lege	act normativ	L 7/13.03.1996	Parlamentul Romaniei	


3. SARCINI / DEZMEMBRĂMINTE

Titular			Data nașterii / CUI	Domiciliu / Sediul	Tipul sarcinii sau al dezmembrămintelor dreptului de proprietate	Cotă parte	Identif. entitate asociată	Act juridic			Valoare ipotecă	Tip monedă
Nume / Denumire	Inițiala tatălui	Prenume						Tip act	Nr. act / data	Emitent		

4. NOTĂRI, PROCESE, INTERDICȚII

Tipul notării	Tip act	Nr. act / data	Emitent	Identificator entitate asociată	Imobil împrejmuit / neîmprejmuit	Imobil contestat / necontestat	Alte observații
					neîmprejmuit		

5. OBSERVAȚII



REGISTRUL CADASTRAL AL IMOBILELOR

Zonă cooperativizată (Co)

1. DESCRIEREA IMOBILULUI

DATE TEREN											DATE CONSTRUCȚII					
Identificator teren	Adresa imobil	Nr. cadastral	Nr. CF	Suprafața măsurată	Intravilan/extravilan (I/E)	Nr. top	Nr. tarla	Nr. parcelă	Categorie folosință	Suprafața parcelă	Identif. construcție	Cod grupă destinație	Suprafața construită	Nr. niveluri	Nr. CF	Constr. cu acte (DA/NU)
5502	judet TIMIS, UAT Fârdea, Cod postal 307165	401561	160 Gladna Romana (IF)	2051	E	183	-	-	A	2051						

2. PROPRIETATEA / POSESIA

Titularul dreptului / posesiei			Data nașterii / CUI	Domiciliu / Sediul	Cota parte	Identif. entitate asociată	Cotă parte teren UI	Mod de dobândire	Act juridic			Observații privitoare la proprietar
Nume / Denumire	Inițiala tatălui	Prenume							Tip act	Nr. act / data	Emitent	
PETRESCU		ION	9999999999999	judet TIMIS, UAT Fârdea, loc. Fârdea, Cod Postal 307165	100/2051	5502		Conventie	act notarial	FN/24.05.1929	-	
FURDIAN		ANA	9999999999999	judet TIMIS, UAT Fârdea, loc. Fârdea, Cod Postal 307165	100/2051	5502		Sucesiune	act notarial	609/01.01.1972	Notariatul de Stat Local Lugoj	
STOIAN		MIREL-COSMIN	09.09.1982	judet TIMIS, UAT Fârdea, loc. Fârdea, Cod Postal 307165	100/2051	5502			act normativ	L7/13.03.1996	PARLAMENTUL ROMANIEI	
NEIDENTIFICAT		NEIDENTIFICAT	0000000000000	judet TIMIS, UAT Fârdea, loc. Neidentificata, Cod Postal 999999	1851/2051	5502		Lege	act normativ	L7/13.03.1996	Parlamentul Romaniei	

3. SARCINI / DEZMEMBRĂMINTE

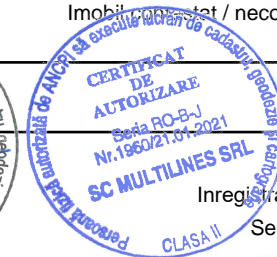

Titular			Data nașterii / CUI	Domiciliu / Sediul	Tipul sarcinii sau al dezmembrămintelor dreptului de proprietate	Cotă parte	Identif. entitate asociată	Act juridic			Valoare ipotecă	Tip monedă
Nume / Denumire	Inițiala tatălui	Prenume						Tip act	Nr. act / data	Emitent		

4. NOTĂRI, PROCESE, INTERDICȚII

Tipul notării	Tip act	Nr. act / data	Emitent	Identificator entitate asociată	Imobil împrejmuit / neîmprejmuit	Imobil contestat / necontestat	Alte observații
Se noteaza posesia factica in favoarea lui :	act normativ	L/13.03.1996	PARLAMENTUL ROMANIEI	5502	neîmprejmuit		

5. OBSERVAȚII

spre publicare



Inregistrare sistematică UAT Fârdea
Sectorul Cadastral nr. 26
Anul realizării: 2025

REGISTRUL CADASTRAL AL IMOBILELOR

Zonă cooperativizată (Co)

1. DESCRIEREA IMOBILULUI

DATE TEREN											DATE CONSTRUCȚII					
Identificator teren	Adresa imobil	Nr. cadastral	Nr. CF	Suprafața măsurată	Intravilan/extravilan (I/E)	Nr. top	Nr. tarla	Nr. parcelă	Categorie folosință	Suprafața parcelă	Identif. construcție	Cod grupă destinație	Suprafața construită	Nr. niveluri	Nr. CF	Constr. cu acte (DA/NU)
5503	judet TIMIS, UAT Fârdea, Cod postal 307165	406964	62 Gladna Romana (I/E)	2702	E	192	-	-	A	2702						

2. PROPRIETATEA / POSESIA

Titularul dreptului / posesiei			Data nașterii / CUI	Domiciliu / Sediul	Cota parte	Identif. entitate asociată	Cotă parte teren UI	Mod de dobândire	Act juridic			Observații privitoare la proprietar
Nume / Denumire	Inițiala tatălui	Prenume							Tip act	Nr. act / data	Emitent	
OPRISONI		VALERIU	9999999999999	judet TIMIS, UAT Fârdea, loc. Fârdea, Cod Postal 307165	1/2	5503		Hotarare Judecatoreasca	hotarare judecatoreasca	51/01.01.1947	Judecatoria Rurala Faget	
OPRISONI		MANOILA	9999999999999	judet TIMIS, UAT Fârdea, loc. Fârdea, Cod Postal 307165	1/2	5503		Hotarare Judecatoreasca	hotarare judecatoreasca	51/01.01.1947	Judecatoria Rurala Faget	
OPRIȘONI		MARINICĂ-MARIUS	18.11.1970	judet TIMIS, UAT Fârdea, loc. Fârdea, Cod Postal 307165	1/2	5503			act normativ	L7/13.03.1996	PARLAMENTUL ROMANIEI	

3. SARCINI / DEZMEMBRĂMINTE

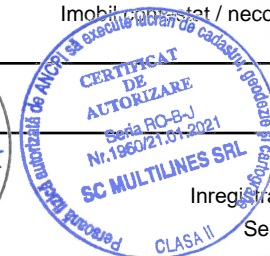

Titular			Data nașterii / CUI	Domiciliu / Sediul	Tipul sarcinii sau al dezmembrămintelor dreptului de proprietate	Cotă parte	Identif. entitate asociată	Act juridic			Valoare ipotecă	Tip monedă
Nume / Denumire	Inițiala tatălui	Prenume						Tip act	Nr. act / data	Emitent		

4. NOTĂRI, PROCESE, INTERDICȚII

Tipul notării	Tip act	Nr. act / data	Emitent	Identificator entitate asociată	Imobil împrejmuit / neîmprejmuit	Imobil contestat / necontestat	Alte observații
Se noteaza posesia factica in favoarea lui :	act normativ	L/13.03.1996	PARLAMENTUL ROMANIEI	5503	neîmprejmuit		

5. OBSERVAȚII

spre publicare



Inregistrare sistematica UAT Fârdea
Sectorul Cadastral nr. 26
Anul realizarii: 2025

REGISTRUL CADASTRAL AL IMOBILELOR

Zonă cooperativizată (Co)

1. DESCRIEREA IMOBILULUI

DATE TEREN											DATE CONSTRUCȚII					
Identificator teren	Adresa imobil	Nr. cadastral	Nr. CF	Suprafața măsurată	Intravilan/extravilan (I/E)	Nr. top	Nr. tarla	Nr. parcelă	Categorie folosință	Suprafața parcelă	Identif. construcție	Cod grupă destinație	Suprafața construită	Nr. niveluri	Nr. CF	Constr. cu acte (DA/NU)
5504	judet TIMIS, UAT Fârdea, Cod postal 307165	406966	129 Gladna Romana (IF)	3119	E	198	-	-	A	3119						

2. PROPRIETATEA / POSESIA

Titularul dreptului / posesiei			Data nașterii / CUI	Domiciliu / Sediul	Cota parte	Identif. entitate asociată	Cotă parte teren UI	Mod de dobândire	Act juridic			Observații privitoare la proprietar
Nume / Denumire	Inițiala tatălui	Prenume							Tip act	Nr. act / data	Emitent	
MARINESKU		VALERIA	9999999999999	judet TIMIS, UAT Fârdea, loc. Fârdea, Cod Postal 307165	2877/3119	5504		Conventie	act notarial	FN/01.01.1915	-	
NEIDENTIFICAT		NEIDENTIFICAT	0000000000000	judet TIMIS, UAT Fârdea, loc. Neidentificata, Cod Postal 999999	242/3119	5504		Lege	act normativ	L7/13.03.1996	Parlamentul Romaniei	
GALL		ROZALIA	11.09.1948	judet TIMIS, UAT Fârdea, loc. Fârdea, Cod Postal 307165	242/3119	5504			act normativ	L7/13.03.1996	PARLAMENTUL ROMANIEI	

3. SARCINI / DEZMEMBRĂMINTE

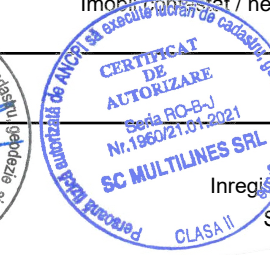

Titular			Data nașterii / CUI	Domiciliu / Sediul	Tipul sarcinii sau al dezmembrămintelor dreptului de proprietate	Cotă parte	Identif. entitate asociată	Act juridic			Valoare ipotecă	Tip monedă
Nume / Denumire	Inițiala tatălui	Prenume						Tip act	Nr. act / data	Emitent		

4. NOTĂRI, PROCESE, INTERDICȚII

Tipul notării	Tip act	Nr. act / data	Emitent	Identificator entitate asociată	Imobil împrejmuit / neîmprejmuit	Imobil contestat / necontestat	Alte observații
Se noteaza posesia factica in favoarea lui :	act normativ	L/13.03.1996	PARLAMENTUL ROMANIEI	5504	neîmprejmuit		

spre publicare

5. OBSERVAȚII



Inregistrare sistematica UAT Fârdea
Sectorul Cadastral nr. 26
Anul realizarii: 2025

REGISTRUL CADASTRAL AL IMOBILELOR

Zonă cooperativizată (Co)

1. DESCRIEREA IMOBILULUI

DATE TEREN											DATE CONSTRUCȚII					
Identificator teren	Adresa imobil	Nr. cadastral	Nr. CF	Suprafața măsurată	Intravilan/extravilan (I/E)	Nr. top	Nr. tarla	Nr. parcelă	Categorie folosință	Suprafața parcelă	Identif. construcție	Cod grupă destinație	Suprafața construită	Nr. niveluri	Nr. CF	Constr. cu acte (DA/NU)
5505	judet TIMIS, UAT Fârdea, Cod postal 307165	406965	568 Gladna Romana (IF)	3129	E	197	-	-	A	3129						

2. PROPRIETATEA / POSESIA

Titularul dreptului / posesiei			Data nașterii / CUI	Domiciliu / Sediul	Cota parte	Identif. entitate asociată	Cotă parte teren UI	Mod de dobândire	Act juridic			Observații privitoare la proprietar
Nume / Denumire	Inițiala tatălui	Prenume							Tip act	Nr. act / data	Emitent	
TAMAS		GYORGY	999999999999999	judet TIMIS, UAT Fârdea, loc. Fârdea, Cod Postal 307165	2877/3129	5505		Conventie	act notarial	FN/01.01.1915	-	
NEIDENTIFICAT		NEIDENTIFICAT	0000000000000	judet TIMIS, UAT Fârdea, loc. Neidentificata, Cod Postal 999999	252/3129	5505		Lege	act normativ	L7/13.03.1996	Parlamentul Romaniei	
IONESCU		DOREL	999999999999999	judet TIMIS, UAT Fârdea, loc. Fârdea, Cod Postal 307165	252/3129	5505			act normativ	L7/13.03.1996	PARLAMENTUL ROMANIEI	

3. SARCINI / DEZMEMBRĂMINTE



Titular			Data nașterii / CUI	Domiciliu / Sediul	Tipul sarcinii sau al dezmembrămintelor dreptului de proprietate	Cotă parte	Identif. entitate asociată	Act juridic			Valoare ipotecă	Tip monedă
Nume / Denumire	Inițiala tatălui	Prenume						Tip act	Nr. act / data	Emitent		

4. NOTĂRI, PROCESE, INTERDICȚII

Tipul notării	Tip act	Nr. act / data	Emitent	Identificator entitate asociată	Imobil împrejmuit / neîmprejmuit	Imobil contestat / necontestat	Alte observații
Se noteaza posesia factica in favoarea lui :	act normativ	L/13.03.1996	PARLAMENTUL ROMANIEI	5505	neîmprejmuit		

5. OBSERVAȚII

spre publicare



Inregistrare sistematica UAT Fârdea
Sectorul Cadastral nr. 26
Anul realizarii: 2025

REGISTRUL CADASTRAL AL IMOBILELOR

Zonă cooperativizată (Co)

1. DESCRIEREA IMOBILULUI

DATE TEREN											DATE CONSTRUCȚII					
Identificator teren	Adresa imobil	Nr. cadastral	Nr. CF	Suprafața măsurată	Intravilan/extravilan (I/E)	Nr. top	Nr. tarla	Nr. parcelă	Categorie folosință	Suprafața parcelă	Identif. construcție	Cod grupă destinație	Suprafața construită	Nr. niveluri	Nr. CF	Constr. cu acte (DA/NU)
5506	judet TIMIS, UAT Fârdea, Cod postal 307165	402349	383 Gladna Romana (IF)	1398	E	194	-	-	A	1398						

2. PROPRIETATEA / POSESIA

Titularul dreptului / posesiei			Data nașterii / CUI	Domiciliu / Sediu	Cota parte	Identif. entitate asociată	Cotă parte teren UI	Mod de dobândire	Act juridic			Observații privitoare la proprietar
Nume / Denumire	Inițiala tatălui	Prenume							Tip act	Nr. act / data	Emitent	
CIMPONERESCU		MĂRIOARA-CARMEN	13.06.1968	judet TIMIS, UAT Fârdea, loc. Fârdea, Cod Postal 307165	1/1	5506		Conventie	act notarial	1053/21.09.2017	NEAGU IOAN	vaduva

3. SARCINI / DEZMEMBRĂMINTE

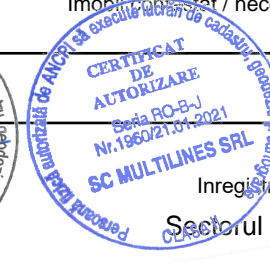
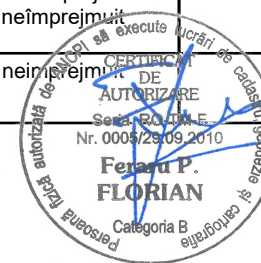
Titular			Data nașterii / CUI	Domiciliu / Sediu	Tipul sarcinii sau al dezmembrămintelor dreptului de proprietate	Cotă parte	Identif. entitate asociată	Act juridic			Valoare ipotecă	Tip monedă	
Nume / Denumire	Inițiala tatălui	Prenume						Tip act	Nr. act / data	Emitent			
CIMPONERESCU		ELISAVETA-VIOLETA	12.07.1944	judet TIMIS, UAT Fârdea, loc. Fârdea, Cod Postal 307165	IPOTECA LEGALA		5506		act notarial	1053/21/09/2017	NEAGU IOAN	13231	LEI

4. NOTĂRI, PROCESE, INTERDICȚII

Tipul notării	Tip act	Nr. act / data	Emitent	Identificator entitate asociată	Imobil împrejmuit / neîmprejmuit	Imobil contestat / necontestat	Alte observații
					neîmprejmuit		

spre publicare

5. OBSERVAȚII



Inregistrare sistematica UAT Fârdea

Sectorul Cadastral nr. 26

Anul realizarii: 2025

REGISTRUL CADASTRAL AL IMOBILELOR

Zonă cooperativizată (Co)

1. DESCRIEREA IMOBILULUI

DATE TEREN											DATE CONSTRUCȚII					
Identificator teren	Adresa imobil	Nr. cadastral	Nr. CF	Suprafața măsurată	Intravilan/extravilan (I/E)	Nr. top	Nr. tarla	Nr. parcelă	Categorie folosință	Suprafața parcelă	Identif. construcție	Cod grupă destinație	Suprafața construită	Nr. niveluri	Nr. CF	Constr. cu acte (DA/NU)
5507	judet TIMIS, UAT Fârdea, Cod postal 307165	405746	96 Gladna Romana (IF)	2878	E	196	-	-	A	2878						

2. PROPRIETATEA / POSESIA

Titularul dreptului / posesiei			Data nașterii / CUI	Domiciliu / Sediul	Cota parte	Identif. entitate asociată	Cotă parte teren UI	Mod de dobândire	Act juridic			Observații privitoare la proprietar
Nume / Denumire	Inițiala tatălui	Prenume							Tip act	Nr. act / data	Emitent	
CURIAC		MARIUS	12.07.1972	judet TIMIS, UAT Fârdea, loc. Fârdea, Cod Postal 307165	1/1	5507		Sucesiune	act notarial	CM S nr.73/07.04.2022	NEAGU IOAN	

3. SARCINI / DEZMEMBRĂMINTE


Titular			Data nașterii / CUI	Domiciliu / Sediul	Tipul sarcinii sau al dezmembrămintelor dreptului de proprietate	Cotă parte	Identif. entitate asociată	Act juridic			Valoare ipotecă	Tip monedă
Nume / Denumire	Inițiala tatălui	Prenume						Tip act	Nr. act / data	Emitent		

4. NOTĂRI, PROCESE, INTERDICȚII

Tipul notării	Tip act	Nr. act / data	Emitent	Identificator entitate asociată	Imobil împrejmuit / neîmprejmuit	Imobil suprasărit / necontestat	Alte observații
					neîmprejmuit		Gradina suplimentara

spre publicare

5. OBSERVAȚII



Registrare sistematica UAT Fârdea
Sectorul Cadastral nr. 26
Anul realizarii: 2025

REGISTRUL CADASTRAL AL IMOBILELOR

Zonă cooperativizată (Co)

1. DESCRIEREA IMOBILULUI

DATE TEREN											DATE CONSTRUCȚII					
Identificator teren	Adresa imobil	Nr. cadastral	Nr. CF	Suprafața măsurată	Intravilan/extravilan (I/E)	Nr. top	Nr. tarla	Nr. parcelă	Categorie folosință	Suprafața parcelă	Identif. construcție	Cod grupă destinație	Suprafața construită	Nr. niveluri	Nr. CF	Constr. cu acte (DA/NU)
5508	judet TIMIS, UAT Fârdea, Cod postal 307165	402711	61 Gladna Romana (IE)	3177	E	195	-	-	A	3177						

2. PROPRIETATEA / POSESIA

Titularul dreptului / posesiei			Data nașterii / CUI	Domiciliu / Sediul	Cota parte	Identif. entitate asociată	Cotă parte teren UI	Mod de dobândire	Act juridic			Observații privitoare la proprietar
Nume / Denumire	Inițiala tatălui	Prenume							Tip act	Nr. act / data	Emitent	
GHEȚA		MIRCEA-DOREL	09.08.1959	judet TIMIS, UAT Fârdea, loc. Fârdea, Cod Postal 307165	1439/3177	5508		Sucesiune	act notarial	98/08.06.2017	NEAGU IOAN	
LAZARESCU		MARIOARA	9999999999999999	judet TIMIS, UAT Fârdea, loc. Fârdea, Cod Postal 307165	1438/3177	5508		Conventie	act notarial	32/02.04.1942	NP Gaita Ioan	minora
NEIDENTIFICAT		NEIDENTIFICAT	00000000000000	judet TIMIS, UAT Fârdea, loc. Neidentificata, Cod Postal 999999	300/3177	5508		Lege	act normativ	L 7/13.03.1996	Parlamentul Romaniei	
GHEȚA		SORIN-MARIUS	21.01.1997	judet TIMIS, UAT Fârdea, loc. Fârdea, Cod Postal 307165	300/3177	5508			act normativ	L7/13.03.1996	PARLAMENTUL ROMANIEI	
GHEȚA		IONEL-ADRIAN	09.11.1994	judet TIMIS, UAT Fârdea, loc. Fârdea, Cod Postal 307165					act normativ	L7/13.03.1996	PARLAMENTUL ROMANIEI	

3. SARCINI / DEZMEMBRĂMINTE


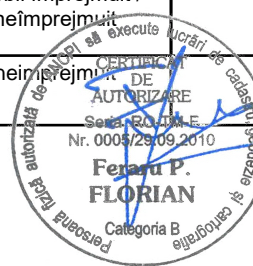
Titular			Data nașterii / CUI	Domiciliu / Sediul	Tipul sarcinii sau al dezmembrămintelor dreptului de proprietate	Cotă parte	Identif. entitate asociată	Act juridic			Valoare ipotecă	Tip monedă
Nume / Denumire	Inițiala tatălui	Prenume						Tip act	Nr. act / data	Emitent		

4. NOTĂRI, PROCESE, INTERDICȚII

Tipul notării	Tip act	Nr. act / data	Emitent	Identificator entitate asociată	Imobil împrejmuit / neîmprejmuit	Imobil contestat / necontestat	Alte observații
Se noteaza posesia factica in favoarea lui :	act normativ	L/13.03.1996	PARLAMENTUL ROMANIEI	5508	neîmprejmuit		

5. OBSERVAȚII

spre publicare



Inregistrare sistematica UAT Fârdea
Sectorul Cadastral nr. 26
Anul realizării: 2025

REGISTRUL CADASTRAL AL IMOBILELOR

Zonă cooperativizată (Co)

1. DESCRIEREA IMOBILULUI

DATE TEREN											DATE CONSTRUCȚII					
Identificator teren	Adresa imobil	Nr. cadastral	Nr. CF	Suprafața măsurată	Intravilan/extravilan (I/E)	Nr. top	Nr. tarla	Nr. parcelă	Categorie folosință	Suprafața parcelă	Identif. construcție	Cod grupă destinație	Suprafața construită	Nr. niveluri	Nr. CF	Constr. cu acte (DA/NU)
5510	judet TIMIS, UAT Fârdea, Cod postal 999999	402307	332 Gladna Romana (IF)	4591	E	475/b	-	-	L	4591						

2. PROPRIETATEA / POSESIA

Titularul dreptului / posesiei			Data nașterii / CUI	Domiciliu / Sediul	Cota parte	Identif. entitate asociată	Cotă parte teren UI	Mod de dobândire	Act juridic			Observații privitoare la proprietar
Nume / Denumire	Inițiala tatălui	Prenume							Tip act	Nr. act / data	Emitent	
NEAMTU		ROMAN	999999999999999	judet TIMIS, UAT Fârdea, loc. Gladna Montana, Cod Postal 307165	1439/4591	5510		Succesiune	act notarial	CM 800/01.10.1993	Notariatul de Stat Local Lugoj	
OPRISONI		CONSTANTIN	999999999999999	judet TIMIS, UAT Fârdea, loc. Gladna Montana, Cod Postal 307165	719/4591	5510		Succesiune	act notarial	CM 812/01.01.1993	Notariatul de Stat Local Lugoj	
OPRISONI		ANA	999999999999999	judet TIMIS, UAT Fârdea, loc. Gladna Montana, Cod Postal 307165	719/4591	5510		Succesiune	act notarial	CM 812/01.01.1993	Notariatul de Stat Local Lugoj	
NEIDENTIFICAT		NEIDENTIFICAT	000000000000000	judet TIMIS, UAT Fârdea, loc. Neidentificata, Cod Postal 999999	1714/4591	5510		Lege	act normativ	L 7/13.03.1996	Parlamentul Romaniei	

3. SARCINI / DEZMEMBRĂMINTE



Titular			Data nașterii / CUI	Domiciliu / Sediul	Tipul sarcinii sau al dezmembrămintelor dreptului de proprietate	Cotă parte	Identif. entitate asociată	Act juridic			Valoare ipotecă	Tip monedă
Nume / Denumire	Inițiala tatălui	Prenume						Tip act	Nr. act / data	Emitent		
IOSIFONI		ANISIE	999999999999999	judet TIMIS, UAT Fârdea, loc. Gladna Montana, Cod Postal 307165	UZUFRACT VIAGER	877/4591	5510		act administrativ	de predare mostenire nr.Pk.153/1919/01/01/1919	Judecatoria de Ocol Faget	

4. NOTĂRI, PROCESE, INTERDICȚII

Tipul notării	Tip act	Nr. act / data	Emitent	Identificator entitate asociată	Imobil împrejmuit / neîmprejmuit	Imobil contestat / necontestat	Alte observații
					neîmprejmuit		

spre publicare

5. OBSERVAȚII



Inregistrare sistematica UAT Fârdea

Sectorul Cadastral nr. 26

REGISTRUL CADASTRAL AL IMOBILELOR

Zonă cooperativizată (Co)

1. DESCRIEREA IMOBILULUI

DATE TEREN											DATE CONSTRUCȚII					
Identificator teren	Adresa imobil	Nr. cadastral	Nr. CF	Suprafața măsurată	Intravilan/extravilan (I/E)	Nr. top	Nr. tarla	Nr. parcelă	Categorie folosință	Suprafața parcelă	Identif. construcție	Cod grupă destinație	Suprafața construită	Nr. niveluri	Nr. CF	Constr. cu acte (DA/NU)
5511	judet TIMIS, UAT Fârdea, Cod postal 999999	402352	336 Gladna Romana (IE)	4331	E	475/a	-	-	L	4331						

2. PROPRIETATEA / POSESIA

Titularul dreptului / posesiei			Data nașterii / CUI	Domiciliu / Sediul	Cota parte	Identif. entitate asociată	Cotă parte teren UI	Mod de dobândire	Act juridic			Observații privitoare la proprietar
Nume / Denumire	Inițiala tatălui	Prenume							Tip act	Nr. act / data	Emitent	
CIMPONERESCU		MĂRIOARA-CARME	999999999999999	judet TIMIS, UAT Fârdea, loc. Gladna Româna nr. 119, Cod Postal 999999	2877/4331	5511		Convenție	act notarial	contract de intretinere nr.1053/21.09.2017	NEAGU IOAN	vaduva
NEIDENTIFICAT		NEIDENTIFICAT	000000000000000	judet TIMIS, UAT Fârdea, loc. Neidentificata, Cod Postal 999999	1454/4331	5511		Lege	act normativ	L7/13.03.1996	Parlamentul Romaniei	
CIMPONERESCU		MĂRIOARA CARMEN	13.06.1968	judet TIMIS, UAT Fârdea, loc. Gladna Montana, Cod Postal 307165	1454/4331	5511			act normativ	L7/13.03.1996	PARLAMENTUL ROMANIEI	

3. SARCINI / DEZMEMBRĂMINTE



Titular			Data nașterii / CUI	Domiciliu / Sediul	Tipul sarcinii sau al dezmembrămintelor dreptului de proprietate	Cotă parte	Identif. entitate asociată	Act juridic			Valoare ipotecă	Tip monedă	
Nume / Denumire	Inițiala tatălui	Prenume						Tip act	Nr. act / data	Emitent			
CIMPONERESCU		ELISAVETA-VIOLETA	12.07.1944	judet TIMIS, UAT Fârdea, loc. Gladna Montana, Cod Postal 307165	IPOTECA LEGALA	2877/4331			act notarial	contract de intretinere nr.1053/21/09/2017	NEAGU IOAN	1324	LEI

4. NOTĂRI, PROCESE, INTERDICȚII

Tipul notării	Tip act	Nr. act / data	Emitent	Identificator entitate asociată	Imobil împrejmuit / neîmprejmuit	Imobil contestat / necontestat	Alte observații
Se noteaza posesia faptica in suprafata de 1454 mp in favoarea lui	act normativ	L7/13.03.1996	PARLAMENTUL ROMANIFI	5511	neîmprejmuit		

5. OBSERVAȚII

spre publicare



Inregistrare sistematica UAT Fârdea
Sectorul Cadastral nr. 26
Anul realizării: 2025

REGISTRUL CADASTRAL AL IMOBILELOR

Zonă cooperativizată (Co)

1. DESCRIEREA IMOBILULUI

DATE TEREN											DATE CONSTRUCȚII					
Identificator teren	Adresa imobil	Nr. cadastral	Nr. CF	Suprafața măsurată	Intravilan/ extravilan (I/E)	Nr. top	Nr. tarla	Nr. parcelă	Categorie folosință	Suprafața parcelă	Identif. construcție	Cod grupă destinație	Suprafața construită	Nr. niveluri	Nr. CF	Constr. cu acte (DA/NU)
5512	judet TIMIS, UAT Fârdea, Cod postal 307165			2812	E		-	-	P	2812						

2. PROPRIETATEA / POSESIA

Titularul dreptului / posesiei			Data nașterii / CUI	Domiciliu / Sediul	Cota parte	Identif. entitate asociată	Cotă parte teren UI	Mod de dobândire	Act juridic			Observații privitoare la proprietar
Nume / Denumire	Inițiala tatălui	Prenume							Tip act	Nr. act / data	Emitent	
NEIDENTIFICAT		NEIDENTIFICAT	0000000000000	judet TIMIS, UAT Fârdea, loc. Neidentificata, Cod Postal 999999	1/1	5512		Lege	act normativ	L7./13.03.19 96	PARLAMENTUL ROMANIEI	

3. SARCINI / DEZMEMBRĂMINTE

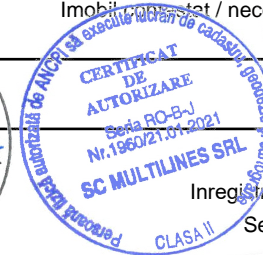

Titular			Data nașterii / CUI	Domiciliu / Sediul	Tipul sarcinii sau al dezmembrămintelor dreptului de proprietate	Cotă parte	Identif. entitate asociată	Act juridic			Valoare ipotecă	Tip monedă
Nume / Denumire	Inițiala tatălui	Prenume						Tip act	Nr. act / data	Emitent		

4. NOTĂRI, PROCESE, INTERDICȚII

Tipul notării	Tip act	Nr. act / data	Emitent	Identificator entitate asociată	Imobil împrejmuit / neîmprejmuit	Imobil contestat / necontestat	Alte observații
Se notează menținerea de proprietar neidentificat	act normativ	L7./13.03. 1996	PARLAMENTUL ROMANIEI	5512	neîmprejmuit		

5. OBSERVAȚII

spre publicare



Inregistrare sistematică UAT Fârdea
Sectorul Cadastral nr. 26
Anul realizării: 2025

REGISTRUL CADASTRAL AL IMOBILELOR

Zonă cooperativizată (Co)

1. DESCRIEREA IMOBILULUI

DATE TEREN											DATE CONSTRUCȚII					
Identificator teren	Adresa imobil	Nr. cadastral	Nr. CF	Suprafața măsurată	Intravilan/extravilan (I/E)	Nr. top	Nr. tarla	Nr. parcelă	Categorie folosință	Suprafața parcelă	Identif. construcție	Cod grupă destinație	Suprafața construită	Nr. niveluri	Nr. CF	Constr. cu acte (DA/NU)
5513	judet TIMIS, UAT Fârdea, Cod postal 307165			1928	E		-	-	A	1928						

2. PROPRIETATEA / POSESIA

Titularul dreptului / posesiei			Data nașterii / CUI	Domiciliu / Sediul	Cota parte	Identif. entitate asociată	Cotă parte teren UI	Mod de dobândire	Act juridic			Observații privitoare la proprietar
Nume / Denumire	Inițiala tatălui	Prenume							Tip act	Nr. act / data	Emitent	
NEIDENTIFICAT		NEIDENTIFICAT	0000000000000	judet TIMIS, UAT Fârdea, loc. Neidentificata, Cod Postal 999999	1/1	5513		Lege	act normativ	L 7/13.03.1996	Parlamentul Romaniei	
CURIAC		MARIUS	12.07.1972	judet TIMIS, UAT Fârdea, loc. Fârdea, Cod Postal 307165	1/1	5513			act normativ	L7/13.03.1996	PARLAMENTUL ROMANIEI	

3. SARCINI / DEZMEMBRĂMINTE


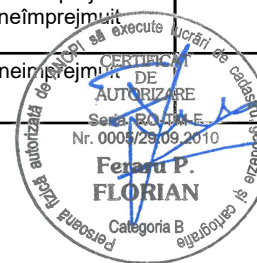
Titular			Data nașterii / CUI	Domiciliu / Sediul	Tipul sarcinii sau al dezmembrămintelor dreptului de proprietate	Cotă parte	Identif. entitate asociată	Act juridic			Valoare ipotecă	Tip monedă
Nume / Denumire	Inițiala tatălui	Prenume						Tip act	Nr. act / data	Emitent		

4. NOTĂRI, PROCESE, INTERDICȚII

Tipul notării	Tip act	Nr. act / data	Emitent	Identificator entitate asociată	Imobil împrejmuit / neîmprejmuit	Imobil contestat / necontestat	Alte observații
Se noteaza posesia factica in favoarea lui :	act normativ	L/13.03.1996	PARLAMENTUL ROMANIEI	5513	neîmprejmuit		

spre publicare

5. OBSERVAȚII



Inregistrare sistematica UAT Fârdea
Sectorul Cadastral nr. 26
Anul realizarii: 2025

REGISTRUL CADASTRAL AL IMOBILELOR

Zonă cooperativizată (Co)

1. DESCRIEREA IMOBILULUI

DATE TEREN											DATE CONSTRUCȚII					
Identificator teren	Adresa imobil	Nr. cadastral	Nr. CF	Suprafața măsurată	Intravilan/extravilan (I/E)	Nr. top	Nr. tarla	Nr. parcelă	Categorie folosință	Suprafața parcelă	Identif. construcție	Cod grupă destinație	Suprafața construită	Nr. niveluri	Nr. CF	Constr. cu acte (DA/NU)
5514	judet TIMIS, UAT Fârdea, Cod postal 307165	401560	825 Gladna Romana (IF)	2141	E	474	-	-	A	2141						

2. PROPRIETATEA / POSESIA

Titularul dreptului / posesiei			Data nașterii / CUI	Domiciliu / Sediul	Cota parte	Identif. entitate asociată	Cotă parte teren UI	Mod de dobândire	Act juridic			Observații privitoare la proprietar
Nume / Denumire	Inițiala tatălui	Prenume							Tip act	Nr. act / data	Emitent	
MASTACANEAN		CRISTA	9999999999999	judet TIMIS, UAT Fârdea, loc. Fârdea, Cod Postal 307165	535/2141	5514		Conventie	act notarial	64/11.09.1936	-	
RUSANDONI		CRISTA	9999999999999	judet TIMIS, UAT Fârdea, loc. Fârdea, Cod Postal 307165	535/2141	5514		Sucesiune	hotarare judecatoreasca	3385/28.01.1943	Judecatoria de pace rurala Faget	vaduva, nasc. Pancan
PETRESCU		MARIAN-SORIN	9999999999999	judet TIMIS, UAT Fârdea, loc. Fârdea, Cod Postal 307165	1071/2141	5514		Conventie	act notarial	730/27.06.2019	NEAGU IOAN	si sotia
PETRESCU		RAMONA-ELENA	28.03.1984	judet TIMIS, UAT Fârdea, loc. Fârdea, Cod Postal 307165				Conventie	act notarial	730/27.06.2019	NEAGU IOAN	
PETRESCU		SORIN MARIAN	21.10.1981	judet TIMIS, UAT Fârdea, loc. Fârdea, Cod Postal 307165					act normativ	L7/13.03.1996	PARLAMENTUL ROMANIEI	

3. SARCINI / DEZMEMBRĂMINTE

Titular			Data nașterii / CUI	Domiciliu / Sediul	Tipul sarcinii sau al dezmembrămintelor dreptului de proprietate	Cotă parte	Identif. entitate asociată	Act juridic			Valoare ipotecă	Tip monedă
Nume / Denumire	Inițiala tatălui	Prenume						Tip act	Nr. act / data	Emitent		
RUSANDONI		DAMIAN	9999999999999	judet TIMIS, UAT Fârdea, loc. Fârdea, Cod Postal 307165	UZUFRUCT VIAGER	535/2141	5514	act notarial	64/11/09/1936	-		
PETRESCU		MIRON	04.04.1952	judet TIMIS, UAT Fârdea, loc. Fârdea, Cod Postal 307165	UZUFRUCT VIAGER	071/2141	5514	act notarial	contract de intretinere nr.730/27/06/2019		NEAGU IOAN	



PETRESCU	MIRON	04.04.1952	judet TIMIS, UAT Fârdea, loc. Fârdea, Cod Postal 307165	IPOTECA LEGALA	5514	act notarial	contract de intretinere nr.730/27/06/2019	NEAGU IOAN	816	LEI
----------	-------	------------	---	----------------	------	--------------	---	------------	-----	-----

4. NOTĂRI, PROCESE, INTERDICȚII

5. OBSERVAȚII

Tipul notării	Tip act	Nr. act / data	Emitent	Identificator entitate asociată	Imobil împrejmuit / neîmprejmuit	Imobil contestat / necontestat	Alte observații
Se noteaza posesia faptica in supratata de 1070 in favoarea lui :	act normativ	L/13.03.1996	PARLAMENTUL ROMANIEI	5514	neîmprejmuit		

spre publicare



Inregistrare sistematica UAT Fârdea
Sectorul Cadastral nr. 26
Anul realizarii: 2025

REGISTRUL CADASTRAL AL IMOBILELOR

Zonă cooperativizată (Co)

1. DESCRIEREA IMOBILULUI

DATE TEREN											DATE CONSTRUCȚII					
Identificator teren	Adresa imobil	Nr. cadastral	Nr. CF	Suprafața măsurată	Intravilan/extravilan (I/E)	Nr. top	Nr. tarla	Nr. parcelă	Categorie folosință	Suprafața parcelă	Identif. construcție	Cod grupă destinație	Suprafața construită	Nr. niveluri	Nr. CF	Constr. cu acte (DA/NU)
5515	judet TIMIS, UAT Fârdea, Cod postal 999999	Ps 1202/2	402841	4900	E		1202/2	-	P	4900						

2. PROPRIETATEA / POSESIA

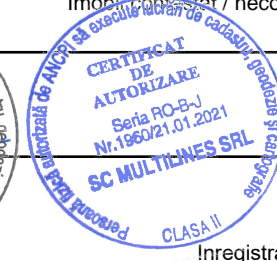

Titularul dreptului / posesiei			Data nașterii / CUI	Domiciliu / Sediul	Cota parte	Identif. entitate asociată	Cotă parte teren UI	Mod de dobândire	Act juridic			Observații privitoare la proprietar
Nume / Denumire	Inițiala tatălui	Prenume							Tip act	Nr. act / data	Emitent	
COMUNA FARDEA			4483846	judet CARASSEVERIN, UAT Coronini, loc. Coronini, Cod Postal 327160	1/1	5515		Lege	act administrativ	ordin nr.750/08.07.1994	PREFECTURA JUDETULUI TIMIS	-domeniul privat
CONSILIUL LOCAL AL COMUNEI FIRDEA			9999999999999	judet CARASSEVERIN, UAT Coronini, loc. Coronini, Cod Postal 327160	1/1	5515		Lege	act administrativ	ordin nr.750/08.07.1994	PREFECTURA JUDETULUI TIMIS	

3. SARCINI / DEZMEMBRĂMINTE

Titular			Data nașterii / CUI	Domiciliu / Sediul	Tipul sarcinii sau al dezmembrămintelor dreptului de proprietate	Cotă parte	Identif. entitate asociată	Act juridic			Valoare ipotecă	Tip monedă
Nume / Denumire	Inițiala tatălui	Prenume						Tip act	Nr. act / data	Emitent		

4. NOTĂRI, PROCESE, INTERDICȚII

Tipul notării	Tip act	Nr. act / data	Emitent	Identificator entitate asociată	Imobil împrejmuit / neîmprejmuit	Imobil contestat / necontestat	Alte observații
					neîmprejmuit		



spre publicare

Înregistrare sistematică UAT Fârdea

Sectorul Cadastral nr. 26

Anul realizării: 2025

REGISTRUL CADASTRAL AL IMOBILELOR

Zonă cooperativizată (Co)

1. DESCRIEREA IMOBILULUI

DATE TEREN											DATE CONSTRUCȚII					
Identificator teren	Adresa imobil	Nr. cadastral	Nr. CF	Suprafața măsurată	Intravilan/extravilan (I/E)	Nr. top	Nr. tarla	Nr. parcelă	Categorie folosință	Suprafața parcelă	Identif. construcție	Cod grupă destinație	Suprafața construită	Nr. niveluri	Nr. CF	Constr. cu acte (DA/NU)
5516	judet TIMIS, UAT Fârdea, Cod postal 307165			4133	E		-	-	A	4133						

2. PROPRIETATEA / POSESIA

Titularul dreptului / posesiei			Data nașterii / CUI	Domiciliu / Sediul	Cota parte	Identif. entitate asociată	Cotă parte teren UI	Mod de dobândire	Act juridic			Observații privitoare la proprietar
Nume / Denumire	Inițiala tatălui	Prenume							Tip act	Nr. act / data	Emitent	
NEIDENTIFICAT		NEIDENTIFICAT	0000000000000	judet TIMIS, UAT Fârdea, loc. Neidentificata, Cod Postal 999999	1/1	5516		Lege	act normativ	L 7/13.03.1996	Parlamentul Romaniei	
POPOVICI		DORU IULIAN	09.02.1963	judet TIMIS, UAT Fârdea, loc. Fârdea, Cod Postal 307165	1/1	5516			act normativ	L7/13.03.1996	PARLAMENTUL ROMANIEI	

3. SARCINI / DEZMEMBRĂMINTE


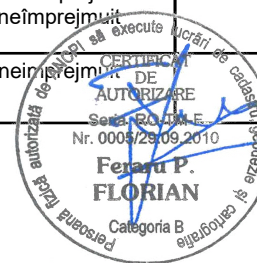
Titular			Data nașterii / CUI	Domiciliu / Sediul	Tipul sarcinii sau al dezmembrămintelor dreptului de proprietate	Cotă parte	Identif. entitate asociată	Act juridic			Valoare ipotecă	Tip monedă
Nume / Denumire	Inițiala tatălui	Prenume						Tip act	Nr. act / data	Emitent		

4. NOTĂRI, PROCESE, INTERDICȚII

Tipul notării	Tip act	Nr. act / data	Emitent	Identificator entitate asociată	Imobil împrejmuit / neîmprejmuit	Imobil contestat / necontestat	Alte observații
Se noteaza posesia factica in favoarea lui :	act normativ	L/13.03.1996	PARLAMENTUL ROMANIEI	5516	neîmprejmuit		

spre publicare

5. OBSERVAȚII



Inregistrare sistematica UAT Fârdea
Sectorul Cadastral nr. 26
Anul realizarii: 2025

REGISTRUL CADASTRAL AL IMOBILELOR

Zonă cooperativizată (Co)

1. DESCRIEREA IMOBILULUI

DATE TEREN											DATE CONSTRUCȚII					
Identificator teren	Adresa imobil	Nr. cadastral	Nr. CF	Suprafața măsurată	Intravilan/extravilan (I/E)	Nr. top	Nr. tarla	Nr. parcelă	Categorie folosință	Suprafața parcelă	Identif. construcție	Cod grupă destinație	Suprafața construită	Nr. niveluri	Nr. CF	Constr. cu acte (DA/NU)
5517	judet TIMIS, UAT Fârdea, Cod postal 307165			3572	E		-	-	A	3572						

2. PROPRIETATEA / POSESIA

Titularul dreptului / posesiei			Data nașterii / CUI	Domiciliu / Sediul	Cota parte	Identif. entitate asociată	Cotă parte teren UI	Mod de dobândire	Act juridic			Observații privitoare la proprietar
Nume / Denumire	Inițiala tatălui	Prenume							Tip act	Nr. act / data	Emitent	
NEIDENTIFICAT		NEIDENTIFICAT	0000000000000	judet TIMIS, UAT Fârdea, loc. Neidentificata, Cod Postal 999999	1/1	5517		Lege	act normativ	L 7/13.03.1996	Parlamentul Romaniei	

3. SARCINI / DEZMEMBRĂMINTE


Titular			Data nașterii / CUI	Domiciliu / Sediul	Tipul sarcinii sau al dezmembrămintelor dreptului de proprietate	Cotă parte	Identif. entitate asociată	Act juridic			Valoare ipotecă	Tip monedă
Nume / Denumire	Inițiala tatălui	Prenume						Tip act	Nr. act / data	Emitent		

4. NOTĂRI, PROCESE, INTERDICȚII

Tipul notării	Tip act	Nr. act / data	Emitent	Identificator entitate asociată	Imobil împrejmuit / neîmprejmuit	Imobil suprasărit / necontestat	Alte observații
					neîmprejmuit		

spre publicare

5. OBSERVAȚII



Registrare sistematica UAT Fârdea
Sectorul Cadastral nr. 26
Anul realizarii: 2025

REGISTRUL CADASTRAL AL IMOBILELOR

Zonă cooperativizată (Co)

1. DESCRIEREA IMOBILULUI

DATE TEREN											DATE CONSTRUCȚII					
Identificator teren	Adresa imobil	Nr. cadastral	Nr. CF	Suprafața măsurată	Intravilan/ extravilan (I/E)	Nr. top	Nr. tarla	Nr. parcelă	Categorie folosință	Suprafața parcelă	Identif. construcție	Cod grupă destinație	Suprafața construită	Nr. niveluri	Nr. CF	Constr. cu acte (DA/NU)
5518	judet TIMIS, UAT Fârdea, Cod postal 307165		128 Gladna Romana	4359	E	182	-	-	A	4359						

2. PROPRIETATEA / POESIA

Titularul dreptului / posesiei			Data nașterii / CUI	Domiciliu / Sediul	Cota parte	Identif. entitate asociată	Cotă parte teren UI	Mod de dobândire	Act juridic			Observații privitoare la proprietar
Nume / Denumire	Inițiala tatălui	Prenume							Tip act	Nr. act / data	Emitent	
PETRUTONI		VASILONI	9999999999999	judet TIMIS, UAT Fârdea, loc. Fârdea, Cod Postal 307165	538/4359	5518		Conventie	act notarial	FN/01.01.1916	-	
SIMONESCU		ION	9999999999999	judet TIMIS, UAT Fârdea, loc. Fârdea, Cod Postal 307165	719/4359	5518		Conventie	act notarial	FN/29.04.1922	-	
SIMONESCU		IOAN	9999999999999	judet TIMIS, UAT Fârdea, loc. Fârdea, Cod Postal 307165	719/4359	5518		Sucesiune	act notarial	428/01.01.1970	Notariatul de Stat Local Lugoj	junior
CIZMAS		MARIA	9999999999999	judet TIMIS, UAT Fârdea, loc. Fârdea, Cod Postal 307165	719/4359	5518		Sucesiune	act notarial	428/01.01.1971	Notariatul de Stat Local Lugoj	
SIMONESCU		ANA	9999999999999	judet TIMIS, UAT Fârdea, loc. Fârdea, Cod Postal 307165	180/4359	5518		Sucesiune	act notarial	28/01.01.1970	Notariatul de Stat Local Lugoj	
NEIDENTIFICAT		NEIDENTIFICAT	0000000000000	judet TIMIS, UAT Fârdea, loc. Neidentificata, Cod Postal 999999	1484/4359	5518		Lege	act normativ	L7/13.03.1996	PARLAMENTUL ROMANIEI	
BUMBA		DOREL	10.12.1975	judet TIMIS, UAT Fârdea, loc. Fârdea, Cod Postal 307165	1484/4359	5518			act normativ	L7/13.03.1996	PARLAMENTUL ROMANIEI	

3. SARCINI / DEZMEMBRĂMINTE

Titular			Data nașterii / CUI	Domiciliu / Sediul	Tipul sarcinii sau al dezmembrămintelor dreptului de proprietate	Cotă parte	Identif. entitate asociată	Act juridic			Valoare ipotecă	Tip monedă
Nume / Denumire	Inițiala tatălui	Prenume						Tip act	Nr. act / data	Emitent		

4. NOTĂRI, PROCESE, INTERDICȚII

Tipul notării	Tip act	Nr. act / data	Emitent	Identificator entitate asociată	Imobil împrejmuit / neîmprejmuit	Imobil contestat / necontestat	Alte observații
Se noteaza posesia factica in favoarea lui :	act normativ	L/13.U3.1996	PARLAMENTUL ROMANIEI	5518	neîmprejmuit		

5. OBSERVAȚII

spre publicare

237



spre publicare



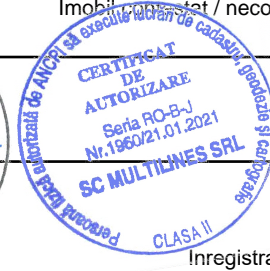

Inregistrare sistematica UAT Fârdea
Sectorul Cadastral nr. 26
Anul realizarii: 2025

Nume / Denumire	Inițiala tatălui	Prenume	Data nașterii / CUI	Domiciliu / Sedi	dezmembrămintelor dreptului de proprietate	Cotă parte	Identif. entitate asociată	Tip act	Nr. act / data	Emitent	Valoare ipotecă	Tip monedă

4. NOTĂRI, PROCESE, INTERDICȚII

5. OBSERVAȚII

Tipul notării	Tip act	Nr. act / data	Emitent	Identificator entitate asociată	Imobil împrejmuit / neîmprejmuit	Imobil contestat / necontestat	Alte observații
					neîmprejmuit		



spre publicare

Inregistrare sistematica UAT Fârdea
Sectorul Cadastral nr. 26
Anul realizarii: 2025

REGISTRUL CADASTRAL AL IMOBILELOR

Zonă cooperativizată (Co)

1. DESCRIEREA IMOBILULUI

DATE TEREN											DATE CONSTRUCȚII					
Identificator teren	Adresa imobil	Nr. cadastral	Nr. CF	Suprafața măsurată	Intravilan/extravilan (I/E)	Nr. top	Nr. tarla	Nr. parcelă	Categorie folosință	Suprafața parcelă	Identif. construcție	Cod grupă destinație	Suprafața construită	Nr. niveluri	Nr. CF	Constr. cu acte (DA/NU)
5520	judet TIMIS, UAT Fârdea, Cod postal 999999	406959	122 Gladna Romana (IE)	2877	E	180	-	-	A	2877						

2. PROPRIETATEA / POSESIA

Titularul dreptului / posesiei			Data nașterii / CUI	Domiciliu / Sediul	Cota parte	Identif. entitate asociată	Cotă parte teren UI	Mod de dobândire	Act juridic			Observații privitoare la proprietar
Nume / Denumire	Inițiala tatălui	Prenume							Tip act	Nr. act / data	Emitent	
CIZMAS		PETRU	999999999999999	judet TIMIS, UAT Fârdea, loc. Gladna Montana, Cod Postal 307165	1/1	5520		Sucesiune	act notarial	CM 35/01.01.2002	NP Golumbu Sorina Maria	

3. SARCINI / DEZMEMBRĂMINTE


Titular			Data nașterii / CUI	Domiciliu / Sediul	Tipul sarcinii sau al dezmembrămintelor dreptului de proprietate	Cotă parte	Identif. entitate asociată	Act juridic			Valoare ipotecă	Tip monedă
Nume / Denumire	Inițiala tatălui	Prenume						Tip act	Nr. act / data	Emitent		

4. NOTĂRI, PROCESE, INTERDICȚII

Tipul notării	Tip act	Nr. act / data	Emitent	Identificator entitate asociată	Imobil împrejmuit / neîmprejmuit	Imobil supus / necontestat	Alte observații
					neîmprejmuit		

spre publicare

5. OBSERVAȚII



Registrare sistematică UAT Fârdea
Sectorul Cadastral nr. 26
Anul realizării: 2025

REGISTRUL CADASTRAL AL IMOBILELOR

Zonă cooperativizată (Co)

1. DESCRIEREA IMOBILULUI

DATE TEREN											DATE CONSTRUCȚII					
Identificator teren	Adresa imobil	Nr. cadastral	Nr. CF	Suprafața măsurată	Intravilan/extravilan (I/E)	Nr. top	Nr. tarla	Nr. parcelă	Categorie folosință	Suprafața parcelă	Identif. construcție	Cod grupă destinație	Suprafața construită	Nr. niveluri	Nr. CF	Constr. cu acte (DA/NU)
5521	judet TIMIS, UAT Fârdea, Cod postal 307165	406960	273,132 Gladna Romana (I/E)	5649	E	179,178	-	-	A	5649						

2. PROPRIETATEA / POSESIA

Titularul dreptului / posesiei			Data nașterii / CUI	Domiciliu / Sediul	Cota parte	Identif. entitate asociată	Cotă parte teren UI	Mod de dobândire	Act juridic			Observații privitoare la proprietar
Nume / Denumire	Inițiala tatălui	Prenume							Tip act	Nr. act / data	Emitent	
FAUR		VICTORIA	9999999999999	judet TIMIS, UAT Fârdea, loc. Fârdea, Cod Postal 307165	2877/5649	5521		Sucesiune	act notarial	109/01.01.1975	Notariatul de Stat Local Lugoj	
POPOVICI		VALERIU	9999999999999	judet TIMIS, UAT Fârdea, loc. Fârdea, Cod Postal 307165	2772/5649	5521		Sucesiune	act notarial	110/01.01.1971	Notariatul de Stat Local Lugoj	
IUSCO		TUDOREL COSMIN	03.10.1975	judet TIMIS, UAT Fârdea, loc. Fârdea, Cod Postal 307165	2772/5649	5521			act normativ	L7/13.03.1996	PARLAMENTUL ROMANIEI	

3. SARCINI / DEZMEMBRĂMINTE



Titular			Data nașterii / CUI	Domiciliu / Sediul	Tipul sarcinii sau al dezmembrămintelor dreptului de proprietate	Cotă parte	Identif. entitate asociată	Act juridic			Valoare ipotecă	Tip monedă
Nume / Denumire	Inițiala tatălui	Prenume						Tip act	Nr. act / data	Emitent		

4. NOTĂRI, PROCESE, INTERDICȚII

Tipul notării	Tip act	Nr. act / data	Emitent	Identificator entitate asociată	Imobil împrejmuit / neîmprejmuit	Imobil contestat / necontestat	Alte observații
Se noteaza posesia factica in favoarea lui :	act normativ	L/13.03.1996	PARLAMENTUL ROMANIEI	5521	neîmprejmuit		CF 406961

spre publicare

5. OBSERVAȚII



Inregistrare sistematica UAT Fârdea
Sectorul Cadastral nr. 26
Anul realizarii: 2025

REGISTRUL CADASTRAL AL IMOBILELOR

Zonă cooperativizată (Co)

1. DESCRIEREA IMOBILULUI

DATE TEREN											DATE CONSTRUCȚII					
Identificator teren	Adresa imobil	Nr. cadastral	Nr. CF	Suprafața măsurată	Intravilan/extravilan (I/E)	Nr. top	Nr. tarla	Nr. parcelă	Categorie folosință	Suprafața parcelă	Identif. construcție	Cod grupă destinație	Suprafața construită	Nr. niveluri	Nr. CF	Constr. cu acte (DA/NU)
5522	judet TIMIS, UAT Fârdea, Cod postal 307165	405680	917 Gladna Romana (IF)	2884	E	177	-	-	A	2884						

2. PROPRIETATEA / POSESIA

Titularul dreptului / posesiei			Data nașterii / CUI	Domiciliu / Sediul	Cota parte	Identif. entitate asociată	Cotă parte teren UI	Mod de dobândire	Act juridic			Observații privitoare la proprietar
Nume / Denumire	Inițiala tatălui	Prenume							Tip act	Nr. act / data	Emitent	
BALINTONI		XENIA	9999999999999	judet TIMIS, UAT Fârdea, loc. Fârdea, Cod Postal 307165	2877/2884	5522		Sucesiune	hotarare judecatoreasca	317/01.01.1950	Judecatoria Populara Rurala Faget	
NEIDENTIFICAT		NEIDENTIFICAT	0000000000000	judet TIMIS, UAT Fârdea, loc. Neidentificata, Cod Postal 999999	7/2884	5522		Lege	act normativ	L7/13.03.1996	Parlamentul Romaniei	
COPĂCEAN		CRISTIAN SERGIU	03.07.1983	judet TIMIS, UAT Fârdea, loc. Fârdea, Cod Postal 307165	7/2884	5522			act normativ	L7/13.03.1996	PARLAMENTUL ROMANIEI	

3. SARCINI / DEZMEMBRĂMINTE

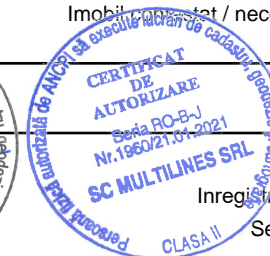

Titular			Data nașterii / CUI	Domiciliu / Sediul	Tipul sarcinii sau al dezmembrămintelor dreptului de proprietate	Cotă parte	Identif. entitate asociată	Act juridic			Valoare ipotecă	Tip monedă
Nume / Denumire	Inițiala tatălui	Prenume						Tip act	Nr. act / data	Emitent		

4. NOTĂRI, PROCESE, INTERDICȚII

Tipul notării	Tip act	Nr. act / data	Emitent	Identificator entitate asociată	Imobil împrejmuit / neîmprejmuit	Imobil contestat / necontestat	Alte observații
Se noteaza posesia factica in favoarea lui :	act normativ	L/13.03.1996	PARLAMENTUL ROMANIEI	5522	neîmprejmuit		

5. OBSERVAȚII

spre publicare



Inregistrare sistematica UAT Fârdea
Sectorul Cadastral nr. 26
Anul realizarii: 2025

REGISTRUL CADASTRAL AL IMOBILELOR

Zonă cooperativizată (Co)

1. DESCRIEREA IMOBILULUI

DATE TEREN											DATE CONSTRUCȚII					
Identificator teren	Adresa imobil	Nr. cadastral	Nr. CF	Suprafața măsurată	Intravilan/extravilan (I/E)	Nr. top	Nr. tarla	Nr. parcelă	Categorie folosință	Suprafața parcelă	Identif. construcție	Cod grupă destinație	Suprafața construită	Nr. niveluri	Nr. CF	Constr. cu acte (DA/NU)
5523	judet TIMIS, UAT Fârdea, Cod postal 307165	402347	152 Gladna Romana (I/E)	3466	E	176	-	-	A	3466						

2. PROPRIETATEA / POSESIA

Titularul dreptului / posesiei			Data nașterii / CUI	Domiciliu / Sediul	Cota parte	Identif. entitate asociată	Cotă parte teren UI	Mod de dobândire	Act juridic			Observații privitoare la proprietar
Nume / Denumire	Inițiala tatălui	Prenume							Tip act	Nr. act / data	Emitent	
CIMPONERESCU		MĂRIOARA-CARME	999999999999999	judet TIMIS, UAT Fârdea, loc. Fârdea, Cod Postal 307165	2877/3466	5523		Conventie	act notarial	1053/21.09.2017	NEAGU IOAN	vaduva
NEIDENTIFICAT		NEIDENTIFICAT	0000000000000	judet TIMIS, UAT Fârdea, loc. Neidentificata, Cod Postal 999999	589/3466	5523		Lege	act normativ	L 7/13.03.1996	Parlamentul Romaniei	
CIMPONERESCU		MĂRIOARA-CARMEN	13.06.1968	judet TIMIS, UAT Fârdea, loc. Fârdea, Cod Postal 307165	589/3466	5523			act normativ	L7/13.03.1996	PARLAMENTUL ROMANIEI	

3. SARCINI / DEZMEMBRĂMINTE

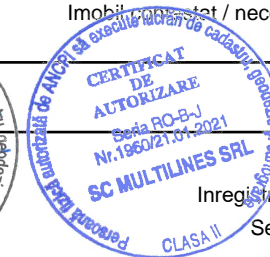

Titular			Data nașterii / CUI	Domiciliu / Sediul	Tipul sarcinii sau al dezmembrămintelor dreptului de proprietate	Cotă parte	Identif. entitate asociată	Act juridic			Valoare ipotecă	Tip monedă	
Nume / Denumire	Inițiala tatălui	Prenume						Tip act	Nr. act / data	Emitent			
CIMPONERESCU		ELISAVETA-VIOLET	12.07.1944	judet TIMIS, UAT Fârdea, loc. Fârdea, Cod Postal 307165	IPOTECA LEGALA		5523		act notarial	1053/21/09/2017	NEAGU IOAN	13231	LEI

4. NOTĂRI, PROCESE, INTERDICȚII

Tipul notării	Tip act	Nr. act / data	Emitent	Identificator entitate asociată	Imobil împrejmuit / neîmprejmuit	Imobil contestat / necontestat	Alte observații
Se noteaza posesia faptica in suparata de 589 mp in favoarea lui :	act normativ	L7/13.03.1996	PARLAMENTUL ROMANIFI	5523	neîmprejmuit		

5. OBSERVAȚII

spre publicare



Inregistrare sistematica UAT Fârdea
Sectorul Cadastral nr. 26
Anul realizarii: 2025

REGISTRUL CADASTRAL AL IMOBILELOR

Zonă cooperativizată (Co)

1. DESCRIEREA IMOBILULUI

DATE TEREN										DATE CONSTRUCȚII						
Identificator teren	Adresa imobil	Nr. cadastral	Nr. CF	Suprafața măsurată	Intravilan/extravilan (I/E)	Nr. top	Nr. tarla	Nr. parcelă	Categorie folosință	Suprafața parcelă	Identif. construcție	Cod grupă destinație	Suprafața construită	Nr. niveluri	Nr. CF	Constr. cu acte (DA/NU)
5524	judet TIMIS, UAT Fârdea, Cod postal 307165		138 Gladna Romana	3780	E	175	-	-	A	3780						

2. PROPRIETATEA / POESIA

Titularul dreptului / posesiei			Data nașterii / CUI	Domiciliu / Sediul	Cota parte	Identif. entitate asociată	Cotă parte teren UI	Mod de dobândire	Act juridic			Observații privitoare la proprietar
Nume / Denumire	Inițiala tatălui	Prenume							Tip act	Nr. act / data	Emitent	
CIMPONERESCU		ELENA	999999999999999	judet TIMIS, UAT Fârdea, loc. Fârdea, Cod Postal 307165	2877/3780	5524		Sucesiune	act notarial	326/01.01.1987	Notariatul de Stat Lugoj	
NEIDENTIFICAT		NEIDENTIFICAT	0000000000000	judet TIMIS, UAT Fârdea, loc. Neidentificata, Cod Postal 999999	903/3780	5524		Lege	act normativ	L7/13.03.1996	Parlamentul Romaniei	
CIMPONERESCU		MARINEL-STELIAN	27.05.1969	judet TIMIS, UAT Fârdea, loc. Fârdea, Cod Postal 307165	903/3780	5524			act normativ	L7/13.03.1996	PARLAMENTUL ROMANIEI	
CIMPONERESCU		DAMIAN VICTOR	14.12.1965	judet TIMIS, UAT Fârdea, loc. Fârdea, Cod Postal 307165					act normativ	L7/13.03.1996	PARLAMENTUL ROMANIEI	

3. SARCINI / DEZMEMBRĂMINTE

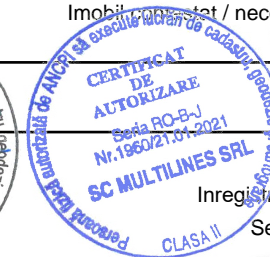

Titular			Data nașterii / CUI	Domiciliu / Sediul	Tipul sarcinii sau al dezmembrămintelor dreptului de proprietate	Cotă parte	Identif. entitate asociată	Act juridic			Valoare ipotecă	Tip monedă
Nume / Denumire	Inițiala tatălui	Prenume						Tip act	Nr. act / data	Emitent		

4. NOTĂRI, PROCESE, INTERDICȚII

Tipul notării	Tip act	Nr. act / data	Emitent	Identificator entitate asociată	Imobil împrejmuit / neîmprejmuit	Imobil contestat / necontestat	Alte observații
Se noteaza posesia factica in favoarea lui :	act normativ	L/13.03.1996	PARLAMENTUL ROMANIEI	5524	neîmprejmuit		

5. OBSERVAȚII

spre publicare



Inregistrare sistematica UAT Fârdea
Sectorul Cadastral nr. 26
Anul realizarii: 2025

REGISTRUL CADASTRAL AL IMOBILELOR

Zonă cooperativizată (Co)

1. DESCRIEREA IMOBILULUI

DATE TEREN											DATE CONSTRUCȚII					
Identificator teren	Adresa imobil	Nr. cadastral	Nr. CF	Suprafața măsurată	Intravilan/extravilan (I/E)	Nr. top	Nr. tarla	Nr. parcelă	Categorie folosință	Suprafața parcelă	Identif. construcție	Cod grupă destinație	Suprafața construită	Nr. niveluri	Nr. CF	Constr. cu acte (DA/NU)
5525	judet TIMIS, UAT Fârdea, Cod postal 307165	401604	107 Gladna Romana (IE)	2877	E	174	-	-	A	2877						

2. PROPRIETATEA / POSESIA

Titularul dreptului / posesiei			Data nașterii / CUI	Domiciliu / Sediul	Cota parte	Identif. entitate asociată	Cotă parte teren UI	Mod de dobândire	Act juridic			Observații privitoare la proprietar
Nume / Denumire	Inițiala tatălui	Prenume							Tip act	Nr. act / data	Emitent	
BOJAN		NICA-VIRGINICA	24.01.1953	judet TIMIS, UAT Fârdea, loc. Fârdea, Cod Postal 307165	1/4	5525		Sucesiune	act notarial	CM S nr.142/20.06.2011	BNP NEAGU IOAN	
LUPULESCU		ELENA-LAMIITA	10.08.1961	judet TIMIS, UAT Fârdea, loc. Fârdea, Cod Postal 307165	1/4	5525		Sucesiune	act notarial	CM S nr.142/20.06.2011	BNP NEAGU IOAN	
GHERZAN		LILIANA-CLAUDIA	02.10.1967	judet TIMIS, UAT Fârdea, loc. Fârdea, Cod Postal 307165	1/4	5525		Sucesiune	act notarial	CM S nr.142/20.06.2011	BNP NEAGU IOAN	
PETRESCU		IOAN	08.08.1957	judet TIMIS, UAT Fârdea, loc. Fârdea, Cod Postal 307165	1/4	5525		Sucesiune	act notarial	CM S nr.142/20.06.2011	BNP NEAGU IOAN	

3. SARCINI / DEZMEMBRĂMINTE



Titular			Data nașterii / CUI	Domiciliu / Sediul	Tipul sarcinii sau al dezmembrămintelor dreptului de proprietate	Cotă parte	Identif. entitate asociată	Act juridic			Valoare ipotecă	Tip monedă
Nume / Denumire	Inițiala tatălui	Prenume						Tip act	Nr. act / data	Emitent		
OPRISONI		LENA	9999999999999	judet TIMIS, UAT Fârdea, loc. Fârdea, Cod Postal 307165	UZUFRUCT VIAGER	1/1	5525	act notarial	X/23/12/1950	-		

4. NOTĂRI, PROCESE, INTERDICȚII

Tipul notării	Tip act	Nr. act / data	Emitent	Identificator entitate asociată	Imobil împrejmuit / neîmprejmuit	Imobil contestat / necontestat	Alte observații
					neîmprejmuit		

5. OBSERVAȚII

spre publicare

Inregistrare sistematică UAT Fârdea
Sectorul Cadastral nr. 26

Anul realizării: 2025

REGISTRUL CADASTRAL AL IMOBILELOR

Zonă cooperativizată (Co)

1. DESCRIEREA IMOBILULUI

DATE TEREN										DATE CONSTRUCȚII						
Identificator teren	Adresa imobil	Nr. cadastral	Nr. CF	Suprafața măsurată	Intravilan/ extravilan (I/E)	Nr. top	Nr. tarla	Nr. parcelă	Categorie folosință	Suprafața parcelă	Identif. construcție	Cod grupă destinație	Suprafața construită	Nr. niveluri	Nr. CF	Constr. cu acte (DA/NU)
5526	judet TIMIS, UAT Fârdea, Cod postal 307165		434 Gladna Romana	3536	E	173	-	-	A	3536						

2. PROPRIETATEA / POSESIA

Titularul dreptului / posesiei			Data nașterii / CUI	Domiciliu / Sediul	Cota parte	Identif. entitate asociată	Cotă parte teren UI	Mod de dobândire	Act juridic			Observații privitoare la proprietar
Nume / Denumire	Inițiala tatălui	Prenume							Tip act	Nr. act / data	Emitent	
OPRITESCU		IULIAN	9999999999999	judet TIMIS, UAT Fârdea, loc. Fârdea, Cod Postal 307165	719/3536	5526		Conventie	act notarial	FN/01.01.1912	-	
OPRISONI		GHEORGHE	9999999999999	judet TIMIS, UAT Fârdea, loc. Fârdea, Cod Postal 307165	2158/3536	5526		Sucesiune	act notarial	10/01.01.2005	NP Ioan Neagu	
NEIDENTIFICAT		NEIDENTIFICAT	0000000000000	judet TIMIS, UAT Fârdea, loc. Neidentificata, Cod Postal 999999	659/3536	5526		Lege	act normativ	L7/13.03.1996	Parlamentul Romaniei	
OPRIȘONI		DANIELA GABRIELA	30.09.1969	judet TIMIS, UAT Fârdea, loc. Fârdea, Cod Postal 307165	659/3536	5526			act normativ	L7/13.03.1996	PARLAMENTUL ROMANIEI	

3. SARCINI / DEZMEMBRĂMINTE

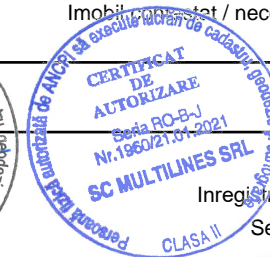

Titular			Data nașterii / CUI	Domiciliu / Sediul	Tipul sarcinii sau al dezmembrămintelor dreptului de proprietate	Cotă parte	Identif. entitate asociată	Act juridic			Valoare ipotecă	Tip monedă
Nume / Denumire	Inițiala tatălui	Prenume						Tip act	Nr. act / data	Emitent		

4. NOTĂRI, PROCESE, INTERDICȚII

Tipul notării	Tip act	Nr. act / data	Emitent	Identificator entitate asociată	Imobil împrejmuit / neîmprejmuit	Imobil contestat / necontestat	Alte observații
Se noteaza posesia factica in favoarea lui :	act normativ	L/13.03.1996	PARLAMENTUL ROMANIEI	5526	neîmprejmuit		

5. OBSERVAȚII

spre publicare



Inregistrare sistematica UAT Fârdea
Sectorul Cadastral nr. 26
Anul realizarii: 2025

REGISTRUL CADASTRAL AL IMOBILELOR

Zonă cooperativizată (Co)

1. DESCRIEREA IMOBILULUI

DATE TEREN										DATE CONSTRUCȚII						
Identificator teren	Adresa imobil	Nr. cadastral	Nr. CF	Suprafața măsurată	Intravilan/extravilan (I/E)	Nr. top	Nr. tarla	Nr. parcelă	Categorie folosință	Suprafața parcelă	Identif. construcție	Cod grupă destinație	Suprafața construită	Nr. niveluri	Nr. CF	Constr. cu acte (DA/NU)
5527	judet TIMIS, UAT Fârdea, Cod postal 307165		229 Gladna Romana	3218	E	172	-	-	A	3218						

2. PROPRIETATEA / POESIA

Titularul dreptului / posesiei			Data nașterii / CUI	Domiciliu / Sediul	Cota parte	Identif. entitate asociată	Cotă parte teren UI	Mod de dobândire	Act juridic			Observații privitoare la proprietar
Nume / Denumire	Inițiala tatălui	Prenume							Tip act	Nr. act / data	Emitent	
NEAMTU		LIVIU	9999999999999	judet TIMIS, UAT Fârdea, loc. Fârdea, Cod Postal 307165	1439/3218	5527		Sucesiune	act notarial	197/01.01.1983	Notariatul de Stat Lugoj	
OPRIȘONI		CONSTANTIN	9999999999999	judet TIMIS, UAT Fârdea, loc. Fârdea, Cod Postal 307165	719/3218	5527		Sucesiune	act notarial	305/01.01.1994	Notariatul de Stat Lugoj	
OPRIȘONI		ANA	9999999999999	judet TIMIS, UAT Fârdea, loc. Fârdea, Cod Postal 307165	719/3218	5527		Sucesiune	act notarial	306/01.01.1994	Notariatul de Stat Lugoj	
NEIDENTIFICAT		NEIDENTIFICAT	0000000000000	judet TIMIS, UAT Fârdea, loc. Neidentificata, Cod Postal 999999	341/3218	5527		Lege	act normativ	L 7/13.03.1996	Parlamentul Romaniei	



3. SARCINI / DEZMEMBRĂMINTE

Titular			Data nașterii / CUI	Domiciliu / Sediul	Tipul sarcinii sau al dezmembrămintelor dreptului de proprietate	Cotă parte	Identif. entitate asociată	Act juridic			Valoare ipotecă	Tip monedă
Nume / Denumire	Inițiala tatălui	Prenume						Tip act	Nr. act / data	Emitent		

4. NOTĂRI, PROCESE, INTERDICȚII

Tipul notării	Tip act	Nr. act / data	Emitent	Identificator entitate asociată	Imobil împrejmuit / neîmprejmuit	Imobil contestat / necontestat	Alte observații
					neîmprejmuit		

5. OBSERVAȚII



spre publicare

Înregistrare sistematică UAT Fârdea

Sectorul Cadastral nr. 26

Anul realizării: 2025

REGISTRUL CADASTRAL AL IMOBILELOR

Zonă cooperativizată (Co)

1. DESCRIEREA IMOBILULUI

DATE TEREN											DATE CONSTRUCȚII					
Identificator teren	Adresa imobil	Nr. cadastral	Nr. CF	Suprafața măsurată	Intravilan/extravilan (I/E)	Nr. top	Nr. tarla	Nr. parcelă	Categorie folosință	Suprafața parcelă	Identif. construcție	Cod grupă destinație	Suprafața construită	Nr. niveluri	Nr. CF	Constr. cu acte (DA/NU)
5528	judet TIMIS, UAT Fârdea, Cod postal 307165	406998	475 GLADNA ROMÂNĂ (IE)	4695	E	832/473	-	-	A	4695						

2. PROPRIETATEA / POSESIA

Titularul dreptului / posesiei			Data nașterii / CUI	Domiciliu / Sediul	Cota parte	Identif. entitate asociată	Cotă parte teren UI	Mod de dobândire	Act juridic			Observații privitoare la proprietar
Nume / Denumire	Inițiala tatălui	Prenume							Tip act	Nr. act / data	Emitent	
NEIDENTIFICAT		NEIDENTIFICAT	0000000000000	judet TIMIS, UAT Fârdea, loc. Neidentificata, Cod Postal 999999	1/1	5528		Lege	act normativ	L 7/13.03.1996	Parlamentul Romaniei	
TODERICI		RĂZVAN-DANIEL	20.12.1995	judet TIMIS, UAT Fârdea, loc. Fârdea, Cod Postal 307165	1/1	5528			act normativ	L7/13.03.1996	PARLAMENTUL ROMANIEI	

3. SARCINI / DEZMEMBRĂMINTE


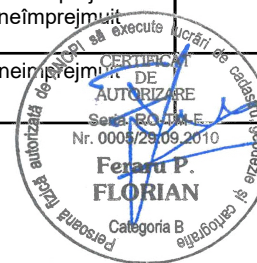
Titular			Data nașterii / CUI	Domiciliu / Sediul	Tipul sarcinii sau al dezmembrămintelor dreptului de proprietate	Cotă parte	Identif. entitate asociată	Act juridic			Valoare ipotecă	Tip monedă
Nume / Denumire	Inițiala tatălui	Prenume						Tip act	Nr. act / data	Emitent		

4. NOTĂRI, PROCESE, INTERDICȚII

Tipul notării	Tip act	Nr. act / data	Emitent	Identificator entitate asociată	Imobil împrejmuit / neîmprejmuit	Imobil contestat / necontestat	Alte observații
Se noteaza posesia factica in favoarea lui :	act normativ	L/13.03.1996	PARLAMENTUL ROMANIEI	5528	neîmprejmuit		

spre publicare

5. OBSERVAȚII



Inregistrare sistematica UAT Fârdea
Sectorul Cadastral nr. 26
Anul realizarii: 2025

REGISTRUL CADASTRAL AL IMOBILELOR

Zonă cooperativizată (Co)

1. DESCRIEREA IMOBILULUI

DATE TEREN											DATE CONSTRUCȚII					
Identificator teren	Adresa imobil	Nr. cadastral	Nr. CF	Suprafața măsurată	Intravilan/extravilan (I/E)	Nr. top	Nr. tarla	Nr. parcelă	Categorie folosință	Suprafața parcelă	Identif. construcție	Cod grupă destinație	Suprafața construită	Nr. niveluri	Nr. CF	Constr. cu acte (DA/NU)
5529	judet TIMIS, UAT Fârdea, Cod postal 307165	406998	475 GLADNA ROMÂNĂ (IE)	5820	E	832/473	-	-	F	5820						

2. PROPRIETATEA / POSESIA

Titularul dreptului / posesiei			Data nașterii / CUI	Domiciliu / Sediul	Cota parte	Identif. entitate asociată	Cotă parte teren UI	Mod de dobândire	Act juridic			Observații privitoare la proprietar
Nume / Denumire	Inițiala tatălui	Prenume							Tip act	Nr. act / data	Emitent	
JIGMOND		LEONTIE	999999999999999	judet TIMIS, UAT Fârdea, loc. Gladna Montana, Cod Postal 307165	5755/5820	5529		Hotarare Judecatoreasca	act administrativ	3397/01.01.1926	Judecatoria Faget	
NEIDENTIFICAT		NEIDENTIFICAT	0000000000000	judet TIMIS, UAT Fârdea, loc. Neidentificata, Cod Postal 999999	65/5820	5529		Lege	act normativ	L7/13.03.1996	Parlamentul Romaniei	
TAMAȘ		IONEL	01.04.1961	judet TIMIS, UAT Fârdea, loc. Fârdea, Cod Postal 307165	65/5820	5529			act normativ	L7/13.03.1996	PARLAMENTUL ROMANIEI	

3. SARCINI / DEZMEMBRĂMINTE

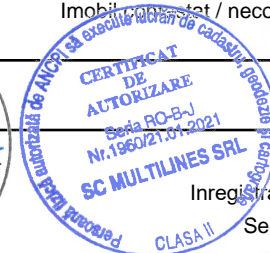

Titular			Data nașterii / CUI	Domiciliu / Sediul	Tipul sarcinii sau al dezmembrămintelor dreptului de proprietate	Cotă parte	Identif. entitate asociată	Act juridic			Valoare ipotecă	Tip monedă
Nume / Denumire	Inițiala tatălui	Prenume						Tip act	Nr. act / data	Emitent		

4. NOTĂRI, PROCESE, INTERDICȚII

Tipul notării	Tip act	Nr. act / data	Emitent	Identificator entitate asociată	Imobil împrejmuit / neîmprejmuit	Imobil contestat / necontestat	Alte observații
Se noteaza posesia factica in favoarea lui :	act normativ	L/13.03.1996	PARLAMENTUL ROMANIEI	5529	neîmprejmuit		

5. OBSERVAȚII

spre publicare



Inregistrare sistematica UAT Fârdea
Sectorul Cadastral nr. 26
Anul realizarii: 2025

REGISTRUL CADASTRAL AL IMOBILELOR

Zonă cooperativizată (Co)

1. DESCRIEREA IMOBILULUI

DATE TEREN											DATE CONSTRUCȚII					
Identificator teren	Adresa imobil	Nr. cadastral	Nr. CF	Suprafața măsurată	Intravilan/extravilan (I/E)	Nr. top	Nr. tarla	Nr. parcelă	Categorie folosință	Suprafața parcelă	Identif. construcție	Cod grupă destinație	Suprafața construită	Nr. niveluri	Nr. CF	Constr. cu acte (DA/NU)
5530	judet TIMIS, UAT Fârdea, Cod postal 307165		959 Gladna Romana	5755	E	833/473	-	-	A	5755						

2. PROPRIETATEA / POSESIA

Titularul dreptului / posesiei			Data nașterii / CUI	Domiciliu / Sediul	Cota parte	Identif. entitate asociată	Cotă parte teren UI	Mod de dobândire	Act juridic			Observații privitoare la proprietar
Nume / Denumire	Inițiala tatălui	Prenume							Tip act	Nr. act / data	Emitent	
CIZMAȘ		PETRU	03.09.1942	judet TIMIS, UAT Fârdea, loc. Fârdea, Cod Postal 307165	1/1	5530		Sucesiune	act notarial	35/01.01.2002	NP Golumbu Sorina Maria	

3. SARCINI / DEZMEMBRĂMINTE


Titular			Data nașterii / CUI	Domiciliu / Sediul	Tipul sarcinii sau al dezmembrămintelor dreptului de proprietate	Cotă parte	Identif. entitate asociată	Act juridic			Valoare ipotecă	Tip monedă
Nume / Denumire	Inițiala tatălui	Prenume						Tip act	Nr. act / data	Emitent		

4. NOTĂRI, PROCESE, INTERDICȚII

Tipul notării	Tip act	Nr. act / data	Emitent	Identificator entitate asociată	Imobil împrejmuit / neîmprejmuit	Imobil supus / necontestat	Alte observații
					neîmprejmuit		

spre publicare

5. OBSERVAȚII



Registrare sistematică UAT Fârdea
Sectorul Cadastral nr. 26
Anul realizării: 2025

REGISTRUL CADASTRAL AL IMOBILELOR

Zonă cooperativizată (Co)

1. DESCRIEREA IMOBILULUI

DATE TEREN											DATE CONSTRUCȚII					
Identificator teren	Adresa imobil	Nr. cadastral	Nr. CF	Suprafața măsurată	Intravilan/extravilan (I/E)	Nr. top	Nr. tarla	Nr. parcelă	Categorie folosință	Suprafața parcelă	Identif. construcție	Cod grupă destinație	Suprafața construită	Nr. niveluri	Nr. CF	Constr. cu acte (DA/NU)
5531	judet TIMIS, UAT Fârdea, Cod postal 307165		419 Gladna Romana	1525	E	160/a	-	-	A	1525						

2. PROPRIETATEA / POSESIA

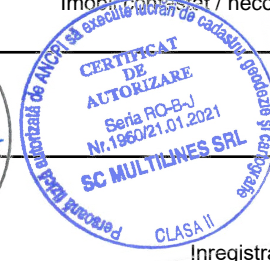

Titularul dreptului / posesiei			Data nașterii / CUI	Domiciliu / Sediul	Cota parte	Identif. entitate asociată	Cotă parte teren UI	Mod de dobândire	Act juridic			Observații privitoare la proprietar
Nume / Denumire	Inițiala tatălui	Prenume							Tip act	Nr. act / data	Emitent	
BALINTONI		PETRE	999999999999999	judet TIMIS, UAT Fârdea, loc. Fârdea, Cod Postal 307165	1439/1525	5531		Iesire Din Indiviziune	hotarare judecatoreasca	1469/01.01.1975	Judecătoria Lugoj	
NEIDENTIFICAT		NEIDENTIFICAT	0000000000000	judet TIMIS, UAT Fârdea, loc. Neidentificata, Cod Postal 999999	86/1525	5531		Lege	act normativ	L 7/13.03.1996	Parlamentul Romaniei	

3. SARCINI / DEZMEMBRĂMINTE

Titular			Data nașterii / CUI	Domiciliu / Sediul	Tipul sarcinii sau al dezmembrămintelor dreptului de proprietate	Cotă parte	Identif. entitate asociată	Act juridic			Valoare ipotecă	Tip monedă
Nume / Denumire	Inițiala tatălui	Prenume						Tip act	Nr. act / data	Emitent		

4. NOTĂRI, PROCESE, INTERDICȚII

Tipul notării	Tip act	Nr. act / data	Emitent	Identificator entitate asociată	Imobil împrejmuit / neîmprejmuit	Imobil contestat / necontestat	Alte observații
					neîmprejmuit		



spre publicare

Înregistrare sistematică UAT Fârdea

Sectorul Cadastral nr. 26

Anul realizării: 2025

REGISTRUL CADASTRAL AL IMOBILELOR

Zonă cooperativizată (Co)

1. DESCRIEREA IMOBILULUI

DATE TEREN											DATE CONSTRUCȚII					
Identificator teren	Adresa imobil	Nr. cadastral	Nr. CF	Suprafața măsurată	Intravilan/extravilan (I/E)	Nr. top	Nr. tarla	Nr. parcelă	Categorie folosință	Suprafața parcelă	Identif. construcție	Cod grupă destinație	Suprafața construită	Nr. niveluri	Nr. CF	Constr. cu acte (DA/NU)
5532	judet TIMIS, UAT Fârdea, Cod postal 307165		67 Gladna Romana	1670	E	160/b	-	-	A	1670						

2. PROPRIETATEA / POSESIA

Titularul dreptului / posesiei			Data nașterii / CUI	Domiciliu / Sediul	Cota parte	Identif. entitate asociată	Cotă parte teren UI	Mod de dobândire	Act juridic			Observații privitoare la proprietar
Nume / Denumire	Inițiala tatălui	Prenume							Tip act	Nr. act / data	Emitent	
IOAN		JURCONI	9999999999999	judet TIMIS, UAT Fârdea, loc. Fârdea, Cod Postal 307165	1439/1670	5532		Conventie	act notarial	FN/05.12.1930	-	
LIVIU		JURCONI	9999999999999	judet TIMIS, UAT Fârdea, loc. Fârdea, Cod Postal 307165				Conventie	act notarial	FN/05.12.1930	-	
NEIDENTIFICAT		NEIDENTIFICAT	0000000000000	judet TIMIS, UAT Fârdea, loc. Neidentificata, Cod Postal 999999	231/1670	5532		Lege	act normativ	L7/13.03.1996	Parlamentul Romaniei	
VIDONI		ADRIAN	24.09.1968	judet TIMIS, UAT Fârdea, loc. Fârdea, Cod Postal 307165	231/1670	5532			act normativ	L7/13.03.1996	PARLAMENTUL ROMANIEI	

3. SARCINI / DEZMEMBRĂMINTE

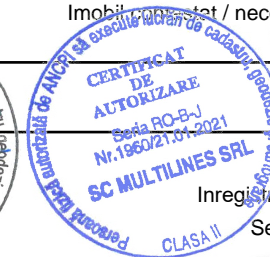

Titular			Data nașterii / CUI	Domiciliu / Sediul	Tipul sarcinii sau al dezmembrămintelor dreptului de proprietate	Cotă parte	Identif. entitate asociată	Act juridic			Valoare ipotecă	Tip monedă
Nume / Denumire	Inițiala tatălui	Prenume						Tip act	Nr. act / data	Emitent		

4. NOTĂRI, PROCESE, INTERDICȚII

Tipul notării	Tip act	Nr. act / data	Emitent	Identificator entitate asociată	Imobil împrejmuit / neîmprejmuit	Imobil contestat / necontestat	Alte observații
Se noteaza posesia factica in favoarea lui :	act normativ	L/13.03.1996	PARLAMENTUL ROMANIEI	5532	neîmprejmuit		

5. OBSERVAȚII

spre publicare



Inregistrare sistematica UAT Fârdea
Sectorul Cadastral nr. 26
Anul realizarii: 2025

REGISTRUL CADASTRAL AL IMOBILELOR

Zonă cooperativizată (Co)

1. DESCRIEREA IMOBILULUI

DATE TEREN											DATE CONSTRUCȚII					
Identificator teren	Adresa imobil	Nr. cadastral	Nr. CF	Suprafața măsurată	Intravilan/extravilan (I/E)	Nr. top	Nr. tarla	Nr. parcelă	Categorie folosință	Suprafața parcelă	Identif. construcție	Cod grupă destinație	Suprafața construită	Nr. niveluri	Nr. CF	Constr. cu acte (DA/NU)
5533	judet TIMIS, UAT Fârdea, Cod postal 307165	405591	412 Gladna Romana (IE)	3064	E	170	-	-	A	3064						

2. PROPRIETATEA / POESIA

Titularul dreptului / posesiei			Data nașterii / CUI	Domiciliu / Sediul	Cota parte	Identif. entitate asociată	Cotă parte teren UI	Mod de dobândire	Act juridic			Observații privitoare la proprietar
Nume / Denumire	Inițiala tatălui	Prenume							Tip act	Nr. act / data	Emitent	
CIZMAS		PETRU	9999999999999	judet TIMIS, UAT Fârdea, loc. Fârdea, Cod Postal 307165	2877/3064	5533		Conventie	act notarial	FN/17.08.1925	-	
NEIDENTIFICAT		NEIDENTIFICAT	0000000000000	judet TIMIS, UAT Fârdea, loc. Neidentificata, Cod Postal 999999	187/3064	5533		Lege	act normativ	L7/13.03.1996	Parlamentul Romaniei	
IZGHEREAN		DUMITRU	11.02.1949	judet TIMIS, UAT Fârdea, loc. Fârdea, Cod Postal 307165	187/3064	5533			act normativ	L7/13.03.1996	PARLAMENTUL ROMANIEI	

3. SARCINI / DEZMEMBRĂMINTE

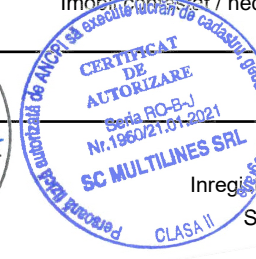
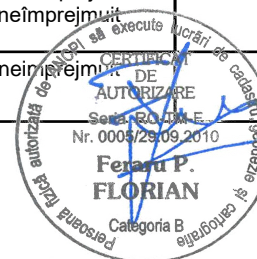
Titular			Data nașterii / CUI	Domiciliu / Sediul	Tipul sarcinii sau al dezmembrămintelor dreptului de proprietate	Cotă parte	Identif. entitate asociată	Act juridic			Valoare ipotecă	Tip monedă
Nume / Denumire	Inițiala tatălui	Prenume						Tip act	Nr. act / data	Emitent		
CIZMAS		NICOLAE	9999999999999	judet TIMIS, UAT Fârdea, loc. Fârdea, Cod Postal 307165	UZUFRACT VIAGER	1/1	5533		act notarial	FN/17/08/1925	-	
CIZMAS		CAROLINA	9999999999999	judet TIMIS, UAT Fârdea, loc. Fârdea, Cod Postal 307165	UZUFRACT VIAGER	1/1	5533		act notarial	FN/17/08/1925	-	

4. NOTĂRI, PROCESE, INTERDICȚII

Tipul notării	Tip act	Nr. act / data	Emitent	Identificator entitate asociată	Imobil împrejmuit / neîmprejmuit	Imobil contestat / necontestat	Alte observații
Se noteaza posesia factica in favoarea lui :	act normativ	L7/13.03.1996	PARLAMENTUL ROMANIEI	5533	neîmprejmuit		

5. OBSERVAȚII

spre publicare



Inregistrare sistematică UAT Fârdea
Sectorul Cadastral nr. 26
Anul realizării: 2025

REGISTRUL CADASTRAL AL IMOBILELOR

Zonă cooperativizată (Co)

1. DESCRIEREA IMOBILULUI

DATE TEREN											DATE CONSTRUCȚII					
Identificator teren	Adresa imobil	Nr. cadastral	Nr. CF	Suprafața măsurată	Intravilan/extravilan (I/E)	Nr. top	Nr. tarla	Nr. parcelă	Categorie folosință	Suprafața parcelă	Identif. construcție	Cod grupă destinație	Suprafața construită	Nr. niveluri	Nr. CF	Constr. cu acte (DA/NU)
5534	judet TIMIS, UAT Fârdea, Cod postal 307165		191 Gladna Romana	3204	E	169	-	-	A	3204						

2. PROPRIETATEA / POESIA

Titularul dreptului / posesiei			Data nașterii / CUI	Domiciliu / Sediul	Cota parte	Identif. entitate asociată	Cotă parte teren UI	Mod de dobândire	Act juridic			Observații privitoare la proprietar
Nume / Denumire	Inițiala tatălui	Prenume							Tip act	Nr. act / data	Emitent	
SISMAN		DANIEL DANUȚ	9999999999999	judet TIMIS, UAT Fârdea, loc. Fârdea, Cod Postal 307165	2877/3204	5534		Conventie	act notarial	466/19.04.2004	NP Ioan Neagu	si sotia
SISMAN		LILIANA	9999999999999	judet TIMIS, UAT Fârdea, loc. Fârdea, Cod Postal 307165				Conventie	act notarial	466/19.04.2004	NP Ioan Neagu	
NEIDENTIFICAT		NEIDENTIFICAT	0000000000000	judet TIMIS, UAT Fârdea, loc. Neidentificata, Cod Postal 999999	327/3204	5534		Lege	act normativ	L 7/13.03.1996	Parlamentul Romaniei	
SISMAN		LILIANA	30.07.1969	judet TIMIS, UAT Fârdea, loc. Fârdea, Cod Postal 307165	327/3204	5534			act normativ	L7/13.03.1996	PARLAMENTUL ROMANIEI	
ȘIȘMAN		DANIEL-DĂNUȚ	20.02.1975	judet TIMIS, UAT Fârdea, loc. Fârdea, Cod Postal 307165					act normativ	L7/13.03.1996	PARLAMENTUL ROMANIEI	

3. SARCINI / DEZMEMBRĂMINTE

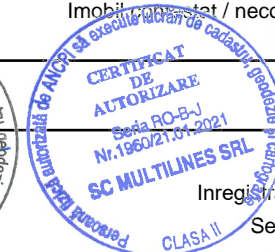

Titular			Data nașterii / CUI	Domiciliu / Sediul	Tipul sarcinii sau al dezmembrămintelor dreptului de proprietate	Cotă parte	Identif. entitate asociată	Act juridic			Valoare ipotecă	Tip monedă
Nume / Denumire	Inițiala tatălui	Prenume						Tip act	Nr. act / data	Emitent		

4. NOTĂRI, PROCESE, INTERDICȚII

Tipul notării	Tip act	Nr. act / data	Emitent	Identificator entitate asociată	Imobil împrejmuit / neîmprejmuit	Imobil contestat / necontestat	Alte observații
Se noteaza posesia tactica in supratata de 327 in favoarea lui :	act normativ	L/13.03.1996	PARLAMENTUL ROMANIEI	5534	neîmprejmuit		

5. OBSERVAȚII

spre publicare



Inregistrare sistematica UAT Fârdea
Sectorul Cadastral nr. 26
Anul realizarii: 2025

REGISTRUL CADASTRAL AL IMOBILELOR

Zonă cooperativizată (Co)

1. DESCRIEREA IMOBILULUI

DATE TEREN											DATE CONSTRUCȚII					
Identificator teren	Adresa imobil	Nr. cadastral	Nr. CF	Suprafața măsurată	Intravilan/extravilan (I/E)	Nr. top	Nr. tarla	Nr. parcelă	Categorie folosință	Suprafața parcelă	Identif. construcție	Cod grupă destinație	Suprafața construită	Nr. niveluri	Nr. CF	Constr. cu acte (DA/NU)
5535	judet TIMIS, UAT Fârdea, Cod postal 307165	402279	922 Gladna Romana (IF)	2877	E	168	-	-	A	2877						

2. PROPRIETATEA / POSESIA

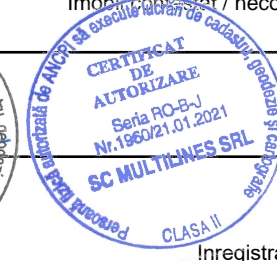

Titularul dreptului / posesiei			Data nașterii / CUI	Domiciliu / Sediul	Cota parte	Identif. entitate asociată	Cotă parte teren UI	Mod de dobândire	Act juridic			Observații privitoare la proprietar
Nume / Denumire	Inițiala tatălui	Prenume							Tip act	Nr. act / data	Emitent	
CIMPONERESCU		DORIN	06.03.1966	judet TIMIS, UAT Fârdea, loc. Fârdea, Cod Postal 307165	1/1	5535		Sucesiune	act notarial	295/17.03.2015	NP NEAGU IOAN	si sotia
CIMPONERESCU		LUCREȚIA-ANA	04.12.1977	judet TIMIS, UAT Fârdea, loc. Fârdea, Cod Postal 307165				Sucesiune	act notarial	295/17.03.2015	NP NEAGU IOAN	

3. SARCINI / DEZMEMBRĂMINTE

Titular			Data nașterii / CUI	Domiciliu / Sediul	Tipul sarcinii sau al dezmembrămintelor dreptului de proprietate	Cotă parte	Identif. entitate asociată	Act juridic			Valoare ipotecă	Tip monedă
Nume / Denumire	Inițiala tatălui	Prenume						Tip act	Nr. act / data	Emitent		

4. NOTĂRI, PROCESE, INTERDICȚII

Tipul notării	Tip act	Nr. act / data	Emitent	Identificator entitate asociată	Imobil împrejmuit / neîmprejmuit	Imobil contestat / necontestat	Alte observații
					neîmprejmuit		



spre publicare

Înregistrare sistematică UAT Fârdea

Sectorul Cadastral nr. 26

Anul realizării: 2025

REGISTRUL CADASTRAL AL IMOBILELOR

Zonă cooperativizată (Co)

1. DESCRIEREA IMOBILULUI

DATE TEREN											DATE CONSTRUCȚII					
Identificator teren	Adresa imobil	Nr. cadastral	Nr. CF	Suprafața măsurată	Intravilan/extravilan (I/E)	Nr. top	Nr. tarla	Nr. parcelă	Categorie folosință	Suprafața parcelă	Identif. construcție	Cod grupă destinație	Suprafața construită	Nr. niveluri	Nr. CF	Constr. cu acte (DA/NU)
5536	judet TIMIS, UAT Fârdea, Cod postal 307165		74 Gladna Romana	2817	E	167	-	-	A	2817						

2. PROPRIETATEA / POESIA

Titularul dreptului / posesiei			Data nașterii / CUI	Domiciliu / Sediul	Cota parte	Identif. entitate asociată	Cotă parte teren UI	Mod de dobândire	Act juridic			Observații privitoare la proprietar
Nume / Denumire	Inițiala tatălui	Prenume							Tip act	Nr. act / data	Emitent	
SIMONESCU		PETRU-LIVIU	9999999999999	judet TIMIS, UAT Fârdea, loc. Fârdea, Cod Postal 307165	3/4	5536		Conventie	act notarial	3999/12.12.1969	Notariatul de Stat Local Lugoj	
SIMONESCU		PETRU-LIVIU	9999999999999	judet TIMIS, UAT Fârdea, loc. Fârdea, Cod Postal 307165	1/4	5536		Conventie	act notarial	8584/01.01.1993	Notariatul de Stat Lugoj	
SIMONESCU		DANIEL	21.12.1978	judet TIMIS, UAT Fârdea, loc. Fârdea, Cod Postal 307165	1/4	5536			act normativ	L7/13.03.1996	PARLAMENTUL ROMANIEI	

3. SARCINI / DEZMEMBRĂMINTE

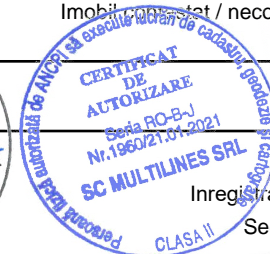
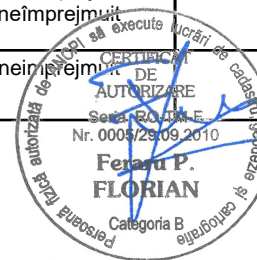
Titular			Data nașterii / CUI	Domiciliu / Sediul	Tipul sarcinii sau al dezmembrămintelor dreptului de proprietate	Cotă parte	Identif. entitate asociată	Act juridic			Valoare ipotecă	Tip monedă
Nume / Denumire	Inițiala tatălui	Prenume						Tip act	Nr. act / data	Emitent		

4. NOTĂRI, PROCESE, INTERDICȚII

Tipul notării	Tip act	Nr. act / data	Emitent	Identificator entitate asociată	Imobil împrejmuit / neîmprejmuit	Imobil contestat / necontestat	Alte observații
Se notează posesia faptică în favoarea lui :	act normativ	L/13.03.1996	PARLAMENTUL ROMANIEI	5536	neîmprejmuit		

5. OBSERVAȚII

spre publicare



Inregistrare sistematică UAT Fârdea
Sectorul Cadastral nr. 26
Anul realizării: 2025

REGISTRUL CADASTRAL AL IMOBILELOR

Zonă cooperativizată (Co)

1. DESCRIEREA IMOBILULUI

DATE TEREN											DATE CONSTRUCȚII					
Identificator teren	Adresa imobil	Nr. cadastral	Nr. CF	Suprafața măsurată	Intravilan/extravilan (I/E)	Nr. top	Nr. tarla	Nr. parcelă	Categorie folosință	Suprafața parcelă	Identif. construcție	Cod grupă destinație	Suprafața construită	Nr. niveluri	Nr. CF	Constr. cu acte (DA/NU)
5537	judet TIMIS, UAT Fârdea, Cod postal 307165	402620	597 Gladna Romana (IF)	1439	E	152/a	-	-	CC	1439						

2. PROPRIETATEA / POSESIA

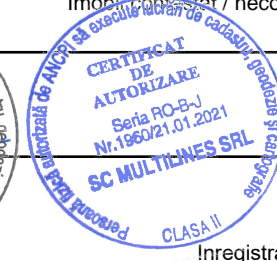

Titularul dreptului / posesiei			Data nașterii / CUI	Domiciliu / Sediul	Cota parte	Identif. entitate asociată	Cotă parte teren UI	Mod de dobândire	Act juridic			Observații privitoare la proprietar
Nume / Denumire	Inițiala tatălui	Prenume							Tip act	Nr. act / data	Emitent	
VICAȘ-COLER		OTILIA	24.05.1979	judet TIMIS, UAT Fârdea, loc. Fârdea, Cod Postal 307165	1/1	5537		Conventie	act notarial	2341/25.11.2016	Motica Adina Renate	si sotul
VICAȘ-COLER		IOAN-CRISTIAN	18.10.1979	judet TIMIS, UAT Fârdea, loc. Fârdea, Cod Postal 307165				Conventie	act notarial	2341/25.11.2016	Motica Adina Renate	-BUN COMUN

3. SARCINI / DEZMEMBRĂMINTE

Titular			Data nașterii / CUI	Domiciliu / Sediul	Tipul sarcinii sau al dezmembrămintelor dreptului de proprietate	Cotă parte	Identif. entitate asociată	Act juridic			Valoare ipotecă	Tip monedă
Nume / Denumire	Inițiala tatălui	Prenume						Tip act	Nr. act / data	Emitent		

4. NOTĂRI, PROCESE, INTERDICȚII

Tipul notării	Tip act	Nr. act / data	Emitent	Identificator entitate asociată	Imobil împrejmuit / neîmprejmuit	Imobil contestat / necontestat	Alte observații
					neîmprejmuit		



spre publicare

Înregistrare sistematică UAT Fârdea

Sectorul Cadastral nr. 26

Anul realizării: 2025

REGISTRUL CADASTRAL AL IMOBILELOR

Zonă cooperativizată (Co)

1. DESCRIEREA IMOBILULUI

DATE TEREN											DATE CONSTRUCȚII					
Identificator teren	Adresa imobil	Nr. cadastral	Nr. CF	Suprafața măsurată	Intravilan/extravilan (I/E)	Nr. top	Nr. tarla	Nr. parcelă	Categorie folosință	Suprafața parcelă	Identif. construcție	Cod grupă destinație	Suprafața construită	Nr. niveluri	Nr. CF	Constr. cu acte (DA/NU)
5538	judet TIMIS, UAT Fârdea, Cod postal 307165	406911	163 Gladna Romana (IF)	2877	E	161	-	-	A	2877						

2. PROPRIETATEA / POSESIA

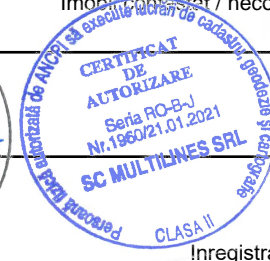

Titularul dreptului / posesiei			Data nașterii / CUI	Domiciliu / Sediul	Cota parte	Identif. entitate asociată	Cotă parte teren UI	Mod de dobândire	Act juridic			Observații privitoare la proprietar
Nume / Denumire	Inițiala tatălui	Prenume							Tip act	Nr. act / data	Emitent	
GEORGESCU		HORIA	999999999999999	judet TIMIS, UAT Fârdea, loc. Fârdea, Cod Postal 307165	1/2	5538		Conventie	act notarial	135/01.01.2005	BNP NEAGU IOAN	necasatorit
GEORGESCU		ANA	999999999999999	judet TIMIS, UAT Fârdea, loc. Fârdea, Cod Postal 307165	1/2	5538		Conventie	act notarial	135/01.01.2005	BNP NEAGU IOAN	necasatorita

3. SARCINI / DEZMEMBRĂMINTE

Titular			Data nașterii / CUI	Domiciliu / Sediul	Tipul sarcinii sau al dezmembrămintelor dreptului de proprietate	Cotă parte	Identif. entitate asociată	Act juridic			Valoare ipotecă	Tip monedă
Nume / Denumire	Inițiala tatălui	Prenume						Tip act	Nr. act / data	Emitent		

4. NOTĂRI, PROCESE, INTERDICȚII

Tipul notării	Tip act	Nr. act / data	Emitent	Identificator entitate asociată	Imobil împrejmuit / neîmprejmuit	Imobil contestat / necontestat	Alte observații
					neîmprejmuit		



spre publicare

Înregistrare sistematică UAT Fârdea

Sectorul Cadastral nr. 26

Anul realizării: 2025

REGISTRUL CADASTRAL AL IMOBILELOR

Zonă cooperativizată (Co)

1. DESCRIEREA IMOBILULUI

DATE TEREN											DATE CONSTRUCȚII					
Identificator teren	Adresa imobil	Nr. cadastral	Nr. CF	Suprafața măsurată	Intravilan/extravilan (I/E)	Nr. top	Nr. tarla	Nr. parcelă	Categorie folosință	Suprafața parcelă	Identif. construcție	Cod grupă destinație	Suprafața construită	Nr. niveluri	Nr. CF	Constr. cu acte (DA/NU)
5539	judet TIMIS, UAT Fârdea, Cod postal 307165		25 Gladna Romana	2877	E	162	-	-	A	2877						

2. PROPRIETATEA / POSESIA

Titularul dreptului / posesiei			Data nașterii / CUI	Domiciliu / Sediul	Cota parte	Identif. entitate asociată	Cotă parte teren UI	Mod de dobândire	Act juridic			Observații privitoare la proprietar
Nume / Denumire	Inițiala tatălui	Prenume							Tip act	Nr. act / data	Emitent	
MARGINEANU		DOINA MARIOARA	9999999999999	judet TIMIS, UAT Fârdea, loc. Fârdea, Cod Postal 307165	1/1	5539		Conventie	act notarial	4519/01.01.1971	Notariatul de Stat Lugoj	

3. SARCINI / DEZMEMBRĂMINTE


Titular			Data nașterii / CUI	Domiciliu / Sediul	Tipul sarcinii sau al dezmembrămintelor dreptului de proprietate	Cotă parte	Identif. entitate asociată	Act juridic			Valoare ipotecă	Tip monedă
Nume / Denumire	Inițiala tatălui	Prenume						Tip act	Nr. act / data	Emitent		

4. NOTĂRI, PROCESE, INTERDICȚII

Tipul notării	Tip act	Nr. act / data	Emitent	Identificator entitate asociată	Imobil împrejmuit / neîmprejmuit	Imobil supus / necontestat	Alte observații
					neîmprejmuit		

spre publicare

5. OBSERVAȚII



Registrare sistematica UAT Fârdea
Sectorul Cadastral nr. 26
Anul realizarii: 2025

REGISTRUL CADASTRAL AL IMOBILELOR

Zonă cooperativizată (Co)

1. DESCRIEREA IMOBILULUI

DATE TEREN											DATE CONSTRUCȚII					
Identificator teren	Adresa imobil	Nr. cadastral	Nr. CF	Suprafața măsurată	Intravilan/extravilan (I/E)	Nr. top	Nr. tarla	Nr. parcelă	Categorie folosință	Suprafața parcelă	Identif. construcție	Cod grupă destinație	Suprafața construită	Nr. niveluri	Nr. CF	Constr. cu acte (DA/NU)
5540	judet TIMIS, UAT Fârdea, Cod postal 307165		418,139,384,656,348 Gladna Romana	16478	E	155,156,163,164,165	-	-	A	16478						

2. PROPRIETATEA / POSESIA

Titularul dreptului / posesiei			Data nașterii / CUI	Domiciliu / Sediul	Cota parte	Identif. entitate asociată	Cotă parte teren UI	Mod de dobândire	Act juridic			Observații privitoare la proprietar
Nume / Denumire	Inițiala tatălui	Prenume							Tip act	Nr. act / data	Emitent	
OPRIȘONI		VALERIU	9999999999999	judet TIMIS, UAT Fârdea, loc. Fârdea, Cod Postal 307165	2877/16478	5540		Hotarare Judecatoreasca	hotarare judecatoreasca	G.4151/01.01.1947	Judecatoria Rurala Faget	
OPRIȘONI		MANOILĂ	9999999999999	judet TIMIS, UAT Fârdea, loc. Fârdea, Cod Postal 307165				Hotarare Judecatoreasca	hotarare judecatoreasca	G.4151/01.01.1947	Judecatoria Rurala Faget	
OPRIȘONI		VALERIU	9999999999999	judet TIMIS, UAT Fârdea, loc. Fârdea, Cod Postal 307165	2877/16478	5540		Hotarare Judecatoreasca	hotarare judecatoreasca	G.4151/01.01.1947	Judecatoria Rurala Faget	
OPRIȘONI		MANOILĂ	9999999999999	judet TIMIS, UAT Fârdea, loc. Fârdea, Cod Postal 307165				Hotarare Judecatoreasca	hotarare judecatoreasca	G.4151/01.01.1947	Judecatoria Rurala Faget	
OPRIȘONI		VALERIU	9999999999999	judet TIMIS, UAT Fârdea, loc. Fârdea, Cod Postal 307165	2877/16478	5540		Hotarare Judecatoreasca	hotarare judecatoreasca	G.4151/01.01.1947	Judecatoria Rurala Faget	
OPRIȘONI		MANOILĂ	9999999999999	judet TIMIS, UAT Fârdea, loc. Fârdea, Cod Postal 307165				Hotarare Judecatoreasca	hotarare judecatoreasca	G.4151/01.01.1947	Judecatoria Rurala Faget	
OPRIȘONI		VALERIU	9999999999999	judet TIMIS, UAT Fârdea, loc. Fârdea, Cod Postal 307165	2877/16478	5540		Conventie	act notarial	618/30.11.1927	-	
OPRIȘONI		MANOILĂ	9999999999999	judet TIMIS, UAT Fârdea, loc. Fârdea, Cod Postal 307165				Conventie	act notarial	618/30.11.1927	-	
OPRIȘONI		VALERIU	9999999999999	judet TIMIS, UAT Fârdea, loc. Fârdea, Cod Postal 307165	2877/16478	5540		Hotarare Judecatoreasca	hotarare judecatoreasca	G.4151/01.01.1947	Judecatoria Rurala Faget	
OPRIȘONI		MANOILĂ	9999999999999	judet TIMIS, UAT Fârdea, loc. Fârdea, Cod Postal 307165				Hotarare Judecatoreasca	hotarare judecatoreasca	G.4151/01.01.1947	Judecatoria Rurala Faget	
NEIDENTIFICAT		NEIDENTIFICAT	0000000000000	judet TIMIS, UAT Fârdea, loc. Neidentificata, Cod Postal 999999	2093/16478	5540		Lege	act normativ	L7/13.03.1996	Parlamentul Romaniei	
OPRIȘONI		MARINICĂ-MARIUS	18.11.1970	judet TIMIS, UAT Fârdea, loc. Fârdea, Cod Postal 307165	2093/16478	5540261			act normativ	L7/13.03.1996	PARLAMENTUL ROMANIEI	

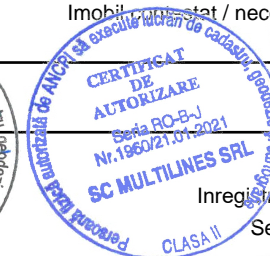

3. SARCINI / DEZMEMBRĂMINTE

Titular			Data nașterii / CUI	Domiciliu / Sediul	Tipul sarcinii sau al dezmembrămintelor dreptului de proprietate	Cotă parte	Identif. entitate asociată	Act juridic			Valoare ipotecă	Tip monedă
Nume / Denumire	Inițiala tatălui	Prenume						Tip act	Nr. act / data	Emitent		

4. NOTĂRI, PROCESE, INTERDICȚII**5. OBSERVAȚII**

Tipul notării	Tip act	Nr. act / data	Emitent	Identificator entitate asociată	Imobil împrejmuit / neîmprejmuit	Imobil contestat / necontestat	Alte observații
Se notează posesia faptică în favoarea lui :	act normativ	L/13.03.1996	PARLAMENTUL ROMÂNIEI	5540	neîmprejmuit		

spre publicare



Inregistrare sistematică UAT Fârdea
Sectorul Cadastral nr. 26
Anul realizării: 2025

REGISTRUL CADASTRAL AL IMOBILELOR

Zonă cooperativizată (Co)

1. DESCRIEREA IMOBILULUI

DATE TEREN											DATE CONSTRUCȚII					
Identificator teren	Adresa imobil	Nr. cadastral	Nr. CF	Suprafața măsurată	Intravilan/extravilan (I/E)	Nr. top	Nr. tarla	Nr. parcelă	Categorie folosință	Suprafața parcelă	Identif. construcție	Cod grupă destinație	Suprafața construită	Nr. niveluri	Nr. CF	Constr. cu acte (DA/NU)
5541	judet TIMIS, UAT Fârdea, Cod postal 307165	406815	406634 (IE 406815)	2878	E	148	-	-	A	2878						

2. PROPRIETATEA / POESIA



Titularul dreptului / posesiei			Data nașterii / CUI	Domiciliu / Sediul	Cota parte	Identif. entitate asociată	Cotă parte teren UI	Mod de dobândire	Act juridic			Observații privitoare la proprietar
Nume / Denumire	Inițiala tatălui	Prenume							Tip act	Nr. act / data	Emitent	
PODEAN		MIHAI	04.12.1990	judet TIMIS, UAT Lovrin, loc. Lovrin, Cod Postal 307250	1/2	5541		Conventie	act notarial	CVC nr.619/19.12.2024	FLOREA AMELIA-CASIA	si sotia
PODEAN		ADINA-DORINELA	05.03.1990	judet TIMIS, UAT Fârdea, loc. Dragsinesti, Cod Postal 307165				Conventie	act notarial	CVC nr.619/19.12.2024	FLOREA AMELIA-CASIA	- BUN COMUN -
SURUGIU		FLORIN	07.12.1985	judet TIMIS, UAT Fârdea, loc. Dragsinesti, Cod Postal 307165	1/2	5541		Conventie	act notarial	CVC nr.619/19.12.2024	FLOREA AMELIA-CASIA	si sotia
SURUGIU		ALINA-ELENA	19.09.1987	judet TIMIS, UAT Fârdea, loc. Dragsinesti, Cod Postal 307165				Conventie	act notarial	CVC nr.619/19.12.2024	FLOREA AMELIA-CASIA	- BUN COMUN -

3. SARCINI / DEZMEMBRĂMINTE

Titular			Data nașterii / CUI	Domiciliu / Sediul	Tipul sarcinii sau al dezmembrămintelor dreptului de proprietate	Cotă parte	Identif. entitate asociată	Act juridic			Valoare ipotecă	Tip monedă
Nume / Denumire	Inițiala tatălui	Prenume						Tip act	Nr. act / data	Emitent		

4. NOTĂRI, PROCESE, INTERDICȚII

Tipul notării	Tip act	Nr. act / data	Emitent	Identificator entitate asociată	Imobil împrejmuit / neîmprejmuit	Imobil contestat / necontestat	Alte observații
					imprejmuit		Teren împrejmuit partial: in partea de



spre publicare

Înregistrare sistematică UAT Fârdea

Sectorul Cadastral nr. 26

Anul realizării: 2025

REGISTRUL CADASTRAL AL IMOBILELOR

Zonă cooperativizată (Co)

1. DESCRIEREA IMOBILULUI

DATE TEREN											DATE CONSTRUCȚII					
Identificator teren	Adresa imobil	Nr. cadastral	Nr. CF	Suprafața măsurată	Intravilan/extravilan (I/E)	Nr. top	Nr. tarla	Nr. parcelă	Categorie folosință	Suprafața parcelă	Identif. construcție	Cod grupă destinație	Suprafața construită	Nr. niveluri	Nr. CF	Constr. cu acte (DA/NU)
5542	judet TIMIS, UAT Fârdea, Cod postal 307165	406445	362 Gladna Romana (IE)	3170	E	154	-	-	A	3170						

2. PROPRIETATEA / POSESIA

Titularul dreptului / posesiei			Data nașterii / CUI	Domiciliu / Sediul	Cota parte	Identif. entitate asociată	Cotă parte teren UI	Mod de dobândire	Act juridic			Observații privitoare la proprietar
Nume / Denumire	Inițiala tatălui	Prenume							Tip act	Nr. act / data	Emitent	
ANDRASONI		GHICA GRIGORIE	999999999999999	judet TIMIS, UAT Fârdea, loc. Gladna Montana, Cod Postal 307165	2877/3170	5542		Sucesiune	act notarial	473/01.01.1978	Notariatul de Stat Local Lugoj	
NEIDENTIFICAT		NEIDENTIFICAT	0000000000000	judet TIMIS, UAT Fârdea, loc. Neidentificata, Cod Postal 999999	293/3170	5542		Lege	act normativ	L 7/13.03.1996	Parlamentul Romaniei	
ANDRAȘONI		GHICA GRIGORIE	04.07.1956	judet TIMIS, UAT Fârdea, loc. Fârdea, Cod Postal 307165	293/3170	5542			act normativ	L7/13.03.1996	PARLAMENTUL ROMANIEI	

3. SARCINI / DEZMEMBRĂMINTE



Titular			Data nașterii / CUI	Domiciliu / Sediul	Tipul sarcinii sau al dezmembrămintelor dreptului de proprietate	Cotă parte	Identif. entitate asociată	Act juridic			Valoare ipotecă	Tip monedă
Nume / Denumire	Inițiala tatălui	Prenume						Tip act	Nr. act / data	Emitent		

4. NOTĂRI, PROCESE, INTERDICȚII

Tipul notării	Tip act	Nr. act / data	Emitent	Identificator entitate asociată	Imobil împrejmuit / neîmprejmuit	Imobil contestat / necontestat	Alte observații
Se noteaza posesia tactica in supratata de 293 in favoarea lui .	act normativ	L/13.03.1996	PARLAMENTUL ROMANIEI	5542	neîmprejmuit		

5. OBSERVAȚII

spre publicare



Inregistrare sistematica UAT Fârdea
Sectorul Cadastral nr. 26
Anul realizarii: 2025

REGISTRUL CADASTRAL AL IMOBILELOR

Zonă cooperativizată (Co)

1. DESCRIEREA IMOBILULUI

DATE TEREN											DATE CONSTRUCȚII					
Identificator teren	Adresa imobil	Nr. cadastral	Nr. CF	Suprafața măsurată	Intravilan/extravilan (I/E)	Nr. top	Nr. tarla	Nr. parcelă	Categorie folosință	Suprafața parcelă	Identif. construcție	Cod grupă destinație	Suprafața construită	Nr. niveluri	Nr. CF	Constr. cu acte (DA/NU)
5543	judet TIMIS, UAT Fârdea, Cod postal 307165	405591	36 Gladna Romana (IF)	2890	E	157	-	-	A	2890						

2. PROPRIETATEA / POSESIA

Titularul dreptului / posesiei			Data nașterii / CUI	Domiciliu / Sediul	Cota parte	Identif. entitate asociată	Cotă parte teren UI	Mod de dobândire	Act juridic			Observații privitoare la proprietar
Nume / Denumire	Inițiala tatălui	Prenume							Tip act	Nr. act / data	Emitent	
MARTINESCU		AXENTIE	9999999999999	judet TIMIS, UAT Fârdea, loc. Fârdea, Cod Postal 307165	1439/2890	5543		Conventie	act notarial	FN/01.01.1884	x	
MARTINESCU		AXENTE	9999999999999	judet TIMIS, UAT Fârdea, loc. Fârdea, Cod Postal 307165	1439/2890	5543		Sucesiune	act notarial	642/01.01.1922	x	
NEIDENTIFICAT		NEIDENTIFICAT	0000000000000	judet TIMIS, UAT Fârdea, loc. Neidentificata, Cod Postal 999999	12/2890	5543		Lege	act normativ	L7/13.03.1996	Parlamentul Romaniei	
CIMPONERESCU		DORIN	06.03.1966	judet TIMIS, UAT Fârdea, loc. Fârdea, Cod Postal 307165	12/2890	5543			act normativ	L7/13.03.1996	PARLAMENTUL ROMANIEI	

3. SARCINI / DEZMEMBRĂMINTE

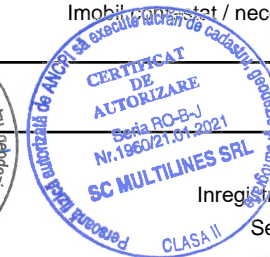

Titular			Data nașterii / CUI	Domiciliu / Sediul	Tipul sarcinii sau al dezmembrămintelor dreptului de proprietate	Cotă parte	Identif. entitate asociată	Act juridic			Valoare ipotecă	Tip monedă
Nume / Denumire	Inițiala tatălui	Prenume						Tip act	Nr. act / data	Emitent		

4. NOTĂRI, PROCESE, INTERDICȚII

Tipul notării	Tip act	Nr. act / data	Emitent	Identificator entitate asociată	Imobil împrejmuit / neîmprejmuit	Imobil contestat / necontestat	Alte observații
Se noteaza posesia factica in favoarea lui :	act normativ	L/13.03.1996	PARLAMENTUL ROMANIEI	5543	neîmprejmuit		

5. OBSERVAȚII

spre publicare



Inregistrare sistematica UAT Fârdea
Sectorul Cadastral nr. 26
Anul realizarii: 2025

REGISTRUL CADASTRAL AL IMOBILELOR

Zonă cooperativizată (Co)

1. DESCRIEREA IMOBILULUI

DATE TEREN											DATE CONSTRUCȚII					
Identificator teren	Adresa imobil	Nr. cadastral	Nr. CF	Suprafața măsurată	Intravilan/extravilan (I/E)	Nr. top	Nr. tarla	Nr. parcelă	Categorie folosință	Suprafața parcelă	Identif. construcție	Cod grupă destinație	Suprafața construită	Nr. niveluri	Nr. CF	Constr. cu acte (DA/NU)
5544	judet TIMIS, UAT Fârdea, Cod postal 307165		730 Gladna Romana	4289	E	159	-	-	A	4289						

2. PROPRIETATEA / POSESIA

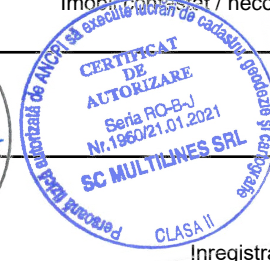

Titularul dreptului / posesiei			Data nașterii / CUI	Domiciliu / Sediul	Cota parte	Identif. entitate asociată	Cotă parte teren UI	Mod de dobândire	Act juridic			Observații privitoare la proprietar
Nume / Denumire	Inițiala tatălui	Prenume							Tip act	Nr. act / data	Emitent	
BALINTONI		SOLOMON	999999999999999	judet TIMIS, UAT Fârdea, loc. Fârdea, Cod Postal 307165	2877/4289	5544		Conventie	act notarial	FN/02.05.1936	-	
NEIDENTIFICAT		NEIDENTIFICAT	0000000000000	judet TIMIS, UAT Fârdea, loc. Neidentificata, Cod Postal 999999	1412/4289	5544		Lege	act normativ	L 7/13.03.1996	Parlamentul Romaniei	

3. SARCINI / DEZMEMBRĂMINTE

Titular			Data nașterii / CUI	Domiciliu / Sediul	Tipul sarcinii sau al dezmembrămintelor dreptului de proprietate	Cotă parte	Identif. entitate asociată	Act juridic			Valoare ipotecă	Tip monedă
Nume / Denumire	Inițiala tatălui	Prenume						Tip act	Nr. act / data	Emitent		

4. NOTĂRI, PROCESE, INTERDICȚII

Tipul notării	Tip act	Nr. act / data	Emitent	Identificator entitate asociată	Imobil împrejmuit / neîmprejmuit	Imobil contestat / necontestat	Alte observații
					neîmprejmuit		



spre publicare

Înregistrare sistematică UAT Fârdea

Sectorul Cadastral nr. 26

Anul realizării: 2025

REGISTRUL CADASTRAL AL IMOBILELOR

Zonă cooperativizată (Co)

1. DESCRIEREA IMOBILULUI

DATE TEREN											DATE CONSTRUCȚII					
Identificator teren	Adresa imobil	Nr. cadastral	Nr. CF	Suprafața măsurată	Intravilan/extravilan (I/E)	Nr. top	Nr. tarla	Nr. parcelă	Categorie folosință	Suprafața parcelă	Identif. construcție	Cod grupă destinație	Suprafața construită	Nr. niveluri	Nr. CF	Constr. cu acte (DA/NU)
5545	judet TIMIS, UAT Fârdea, Cod postal 999999	402670	657 Gladna Romana (IF)	720	E	471/a	-	-	A	720						

2. PROPRIETATEA / POSESIA

Titularul dreptului / posesiei			Data nașterii / CUI	Domiciliu / Sediu	Cota parte	Identif. entitate asociată	Cotă parte teren UI	Mod de dobândire	Act juridic			Observații privitoare la proprietar
Nume / Denumire	Inițiala tatălui	Prenume							Tip act	Nr. act / data	Emitent	
OPRIȘONI		HORIA-ANANIA	27.04.1940	judet TIMIS, UAT Fârdea, loc. Gladna Româna nr. 121, Cod Postal 999999	1/1	5545		Succesiune	act notarial	CM S nr.65/25.04.2017	NEAGU IOAN	

3. SARCINI / DEZMEMBRĂMINTE


Titular			Data nașterii / CUI	Domiciliu / Sediu	Tipul sarcinii sau al dezmembrămintelor dreptului de proprietate	Cotă parte	Identif. entitate asociată	Act juridic			Valoare ipotecă	Tip monedă
Nume / Denumire	Inițiala tatălui	Prenume						Tip act	Nr. act / data	Emitent		

4. NOTĂRI, PROCESE, INTERDICȚII

Tipul notării	Tip act	Nr. act / data	Emitent	Identificator entitate asociată	Imobil împrejmuit / neîmprejmuit	Imobil supus / neconstatat	Alte observații
					neîmprejmuit		

spre publicare

5. OBSERVAȚII



Registrare sistematică UAT Fârdea
Sectorul Cadastral nr. 26
Anul realizării: 2025

REGISTRUL CADASTRAL AL IMOBILELOR

Zonă cooperativizată (Co)

1. DESCRIEREA IMOBILULUI

DATE TEREN											DATE CONSTRUCȚII					
Identificator teren	Adresa imobil	Nr. cadastral	Nr. CF	Suprafața măsurată	Intravilan/extravilan (I/E)	Nr. top	Nr. tarla	Nr. parcelă	Categorie folosință	Suprafața parcelă	Identif. construcție	Cod grupă destinație	Suprafața construită	Nr. niveluri	Nr. CF	Constr. cu acte (DA/NU)
5546	judet TIMIS, UAT Fârdea, Cod postal 307165	405904	423 Gladna Romana (IF)	719	E	471/b	-	-	A	719						

2. PROPRIETATEA / POSESIA

Titularul dreptului / posesiei			Data nașterii / CUI	Domiciliu / Sediul	Cota parte	Identif. entitate asociată	Cotă parte teren UI	Mod de dobândire	Act juridic			Observații privitoare la proprietar
Nume / Denumire	Inițiala tatălui	Prenume							Tip act	Nr. act / data	Emitent	
OPRIȘONI		ROZALIA	08.05.1947	judet TIMIS, UAT Fârdea, loc. Fârdea, Cod Postal 307165	1/1	5546		Sucesiune	act notarial	CM nr.128/20.07.2022	NEAGU IOAN	

3. SARCINI / DEZMEMBRĂMINTE


Titular			Data nașterii / CUI	Domiciliu / Sediul	Tipul sarcinii sau al dezmembrămintelor dreptului de proprietate	Cotă parte	Identif. entitate asociată	Act juridic			Valoare ipotecă	Tip monedă
Nume / Denumire	Inițiala tatălui	Prenume						Tip act	Nr. act / data	Emitent		

4. NOTĂRI, PROCESE, INTERDICȚII

Tipul notării	Tip act	Nr. act / data	Emitent	Identificator entitate asociată	Imobil împrejmuit / neîmprejmuit	Imobil supus / necontestat	Alte observații
					neîmprejmuit		

spre publicare

5. OBSERVAȚII



Registrare sistematică UAT Fârdea
Sectorul Cadastral nr. 26
Anul realizării: 2025

REGISTRUL CADASTRAL AL IMOBILELOR

Zonă cooperativizată (Co)

1. DESCRIEREA IMOBILULUI

DATE TEREN											DATE CONSTRUCȚII					
Identificator teren	Adresa imobil	Nr. cadastral	Nr. CF	Suprafața măsurată	Intravilan/extravilan (I/E)	Nr. top	Nr. tarla	Nr. parcelă	Categorie folosință	Suprafața parcelă	Identif. construcție	Cod grupă destinație	Suprafața construită	Nr. niveluri	Nr. CF	Constr. cu acte (DA/NU)
5547	judet TIMIS, UAT Fârdea, Cod postal 307165		499 Gladna Romana	4412	E	783/585	-	-	A	4412						

2. PROPRIETATEA / POSESIA

Titularul dreptului / posesiei			Data nașterii / CUI	Domiciliu / Sediul	Cota parte	Identif. entitate asociată	Cotă parte teren UI	Mod de dobândire	Act juridic			Observații privitoare la proprietar
Nume / Denumire	Inițiala tatălui	Prenume							Tip act	Nr. act / data	Emitent	
CRISAN		TEODOSIE	9999999999999	judet TIMIS, UAT Fârdea, loc. Fârdea, Cod Postal 307165	2877/441 2	5547		Conventie	act notarial	FN/01.01.19 11	-	
NEIDENTIFICAT		NEIDENTIFICAT	0000000000000	judet TIMIS, UAT Fârdea, loc. Neidentificata, Cod Postal 999999	1535/441 2	5547		Lege	act normativ	L7./13.03.19 96	PARLAMENTUL ROMANIEI	
PETRESCU		MARIAN-SORIN	21.10.1981	judet TIMIS, UAT Fârdea, loc. Fârdea, Cod Postal 307165	1535/441 2	5547			act normativ	L7/13.03.199 6	PARLAMENTUL ROMANIEI	

3. SARCINI / DEZMEMBRĂMINTE

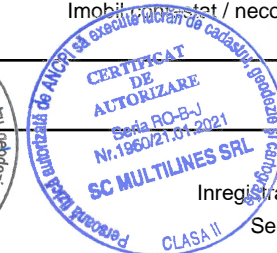

Titular			Data nașterii / CUI	Domiciliu / Sediul	Tipul sarcinii sau al dezmembrămintelor dreptului de proprietate	Cotă parte	Identif. entitate asociată	Act juridic			Valoare ipotecă	Tip monedă
Nume / Denumire	Inițiala tatălui	Prenume						Tip act	Nr. act / data	Emitent		

4. NOTĂRI, PROCESE, INTERDICȚII

Tipul notării	Tip act	Nr. act / data	Emitent	Identificator entitate asociată	Imobil împrejmuit / neîmprejmuit	Imobil contestat / necontestat	Alte observații
Se noteaza posesia factica in favoarea lui :	act normativ	L/13.03.1996	PARLAMENTUL ROMANIEI	5547	neîmprejmuit		

5. OBSERVAȚII

spre publicare



Inregistrare sistematica UAT Fârdea
Sectorul Cadastral nr. 26
Anul realizarii: 2025

REGISTRUL CADASTRAL AL IMOBILELOR

Zonă cooperativizată (Co)

1. DESCRIEREA IMOBILULUI

DATE TEREN											DATE CONSTRUCȚII					
Identificator teren	Adresa imobil	Nr. cadastral	Nr. CF	Suprafața măsurată	Intravilan/extravilan (I/E)	Nr. top	Nr. tarla	Nr. parcelă	Categorie folosință	Suprafața parcelă	Identif. construcție	Cod grupă destinație	Suprafața construită	Nr. niveluri	Nr. CF	Constr. cu acte (DA/NU)
5548	judet TIMIS, UAT Fârdea, Cod postal 999999		174 Gladna Romana	5755	E	585/a/47	-	-	A	5755						

2. PROPRIETATEA / POSESIA

Titularul dreptului / posesiei			Data nașterii / CUI	Domiciliu / Sediul	Cota parte	Identif. entitate asociată	Cotă parte teren UI	Mod de dobândire	Act juridic			Observații privitoare la proprietar
Nume / Denumire	Inițiala tatălui	Prenume							Tip act	Nr. act / data	Emitent	
NEIDENTIFICAT		NEIDENTIFICAT	0000000000000	judet TIMIS, UAT Fârdea, loc. Neidentificata, Cod Postal 999999	1/1	5548		Lege	act normativ	L7./13.03.1996	PARLAMENTUL ROMANIEI	
NOVĂCESCU		MARIUS-LUCIAN	21.03.1966	judet TIMIS, UAT Fârdea, loc. Fârdea, Cod Postal 307165	1/1	5548			act normativ	L7/13.03.1996	PARLAMENTUL ROMANIEI	

3. SARCINI / DEZMEMBRĂMINTE


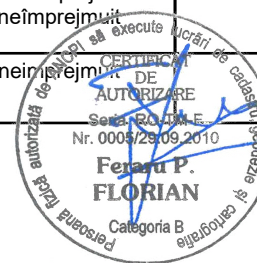
Titular			Data nașterii / CUI	Domiciliu / Sediul	Tipul sarcinii sau al dezmembrămintelor dreptului de proprietate	Cotă parte	Identif. entitate asociată	Act juridic			Valoare ipotecă	Tip monedă
Nume / Denumire	Inițiala tatălui	Prenume						Tip act	Nr. act / data	Emitent		

4. NOTĂRI, PROCESE, INTERDICȚII

Tipul notării	Tip act	Nr. act / data	Emitent	Identificator entitate asociată	Imobil împrejmuit / neîmprejmuit	Imobil contestat / necontestat	Alte observații
Se noteaza posesia factica in favoarea lui :	act normativ	L/13.03.1996	PARLAMENTUL ROMANIEI	5548	neîmprejmuit		

spre publicare

5. OBSERVAȚII



Inregistrare sistematica UAT Fârdea
Sectorul Cadastral nr. 26
Anul realizarii: 2025

REGISTRUL CADASTRAL AL IMOBILELOR

Zonă cooperativizată (Co)

1. DESCRIEREA IMOBILULUI

DATE TEREN											DATE CONSTRUCȚII					
Identificator teren	Adresa imobil	Nr. cadastral	Nr. CF	Suprafața măsurată	Intravilan/extravilan (I/E)	Nr. top	Nr. tarla	Nr. parcelă	Categorie folosință	Suprafața parcelă	Identif. construcție	Cod grupă destinație	Suprafața construită	Nr. niveluri	Nr. CF	Constr. cu acte (DA/NU)
5549	judet TIMIS, UAT Fârdea, Cod postal 999999	400198	512 Gladna Romana (IE)	6653	E	585/a/46	-	-	A	6653						

2. PROPRIETATEA / POSESIA

Titularul dreptului / posesiei			Data nașterii / CUI	Domiciliu / Sediul	Cota parte	Identif. entitate asociată	Cotă parte teren UI	Mod de dobândire	Act juridic			Observații privitoare la proprietar
Nume / Denumire	Inițiala tatălui	Prenume							Tip act	Nr. act / data	Emitent	
PETRUTONI		SOFIA	999999999999999	judet TIMIS, UAT Fârdea, loc. Fârdea, Cod Postal 307165	2877/6635	5549		Sucesiune	act notarial	1196/01.01.1915	-	casatorita Popescu
POPOVICI		GIZELA	999999999999999	judet TIMIS, UAT Fârdea, loc. Fârdea, Cod Postal 307165	1439/6635	5549		Conventie	act notarial	FN/25.11.1920	-	
POPOVICI		IULIAN	999999999999999	judet TIMIS, UAT Fârdea, loc. Fârdea, Cod Postal 307165	1439/6635	5549		Sucesiune	act notarial	S.186/20.08.1959	Notariatul de Stat al Raionului Faget	
NEIDENTIFICAT		NEIDENTIFICAT	000000000000000	judet TIMIS, UAT Fârdea, loc. Neidentificata, Cod Postal 999999	880/6635	5549		Lege	act normativ	L7./13.03.1996	PARLAMENTUL ROMANIEI	
POPOVICI		DORU-IULIAN	09.02.1963	judet TIMIS, UAT Fârdea, loc. Fârdea, Cod Postal 307165	880/6635	5549			act normativ	L7/13.03.1996	PARLAMENTUL ROMANIEI	

3. SARCINI / DEZMEMBRĂMINTE

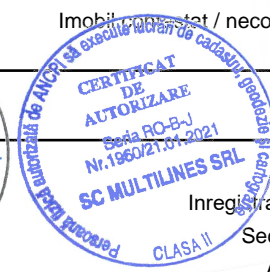
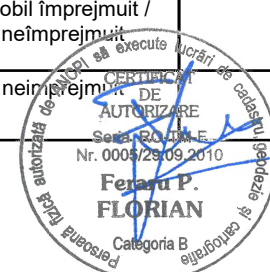
Titular			Data nașterii / CUI	Domiciliu / Sediul	Tipul sarcinii sau al dezmembrămintelor dreptului de proprietate	Cotă parte	Identif. entitate asociată	Act juridic			Valoare ipotecă	Tip monedă
Nume / Denumire	Inițiala tatălui	Prenume						Tip act	Nr. act / data	Emitent		

4. NOTĂRI, PROCESE, INTERDICȚII

Tipul notării	Tip act	Nr. act / data	Emitent	Identificator entitate asociată	Imobil împrejmuit / neîmprejmuit	Imobil contestat / necontestat	Alte observații
Se noteaza posesia factica in favoarea lui :	act normativ	L/13.03.1996	PARLAMENTUL ROMANIEI	5549	neîmprejmuit		

5. OBSERVAȚII

spre publicare



Inregistrare sistematica UAT Fârdea
Sectorul Cadastral nr. 26
Anul realizarii: 2025

REGISTRUL CADASTRAL AL IMOBILELOR

Zonă cooperativizată (Co)

1. DESCRIEREA IMOBILULUI

DATE TEREN											DATE CONSTRUCȚII					
Identificator teren	Adresa imobil	Nr. cadastral	Nr. CF	Suprafața măsurată	Intravilan/extravilan (I/E)	Nr. top	Nr. tarla	Nr. parcelă	Categorie folosință	Suprafața parcelă	Identif. construcție	Cod grupă destinație	Suprafața construită	Nr. niveluri	Nr. CF	Constr. cu acte (DA/NU)
5550	judet TIMIS, UAT Fârdea, Cod postal 999999	401414	511 Gladna Romana (IF)	5755	E	585/a/45	-	-	ALTELE	5755						

2. PROPRIETATEA / POSESIA

Titularul dreptului / posesiei			Data nașterii / CUI	Domiciliu / Sediul	Cota parte	Identif. entitate asociată	Cotă parte teren UI	Mod de dobândire	Act juridic			Observații privitoare la proprietar
Nume / Denumire	Inițiala tatălui	Prenume							Tip act	Nr. act / data	Emitent	
LAZARESCU		VETURIA-VICTORIA	999999999999999	judet TIMIS, UAT Fârdea, loc. Fârdea, Cod Postal 307165	8/32	5550		Sucesiune	act notarial	775/01.01.1985	Notariatul de Stat Local Lugoj	
MOCOFANU		ZAMFIR	999999999999999	judet TIMIS, UAT Fârdea, loc. Fârdea, Cod Postal 307165	6/32	5550		Sucesiune	act notarial	488/01.01.1993	Notariatul de Stat Local Lugoj	
MOCOFANU		ALINA DANIELA	999999999999999	judet TIMIS, UAT Fârdea, loc. Fârdea, Cod Postal 307165	9/32	5550		Sucesiune	act notarial	488/1993/01.01.1993	Notariatul de Stat Local Lugoj	
MOCOFANU		RUXANDA DELIA	999999999999999	judet TIMIS, UAT Fârdea, loc. Fârdea, Cod Postal 307165	9/32	5550		Sucesiune	act notarial	488/01.01.1993	Notariatul de Stat Local Lugoj	



3. SARCINI / DEZMEMBRĂMINTE

Titular			Data nașterii / CUI	Domiciliu / Sediul	Tipul sarcinii sau al dezmembrămintelor dreptului de proprietate	Cotă parte	Identif. entitate asociată	Act juridic			Valoare ipotecă	Tip monedă
Nume / Denumire	Inițiala tatălui	Prenume						Tip act	Nr. act / data	Emitent		

4. NOTĂRI, PROCESE, INTERDICȚII

Tipul notării	Tip act	Nr. act / data	Emitent	Identificator entitate asociată	Imobil împrejmuit / neîmprejmuit	Imobil contestat / necontestat	Alte observații
					neîmprejmuit		

5. OBSERVAȚII



spre publicare

Înregistrare sistematică UAT Fârdea

Sectorul Cadastral nr. 26

Anul realizării: 2025

REGISTRUL CADASTRAL AL IMOBILELOR

Zonă cooperativizată (Co)

1. DESCRIEREA IMOBILULUI

DATE TEREN											DATE CONSTRUCȚII					
Identificator teren	Adresa imobil	Nr. cadastral	Nr. CF	Suprafața măsurată	Intravilan/extravilan (I/E)	Nr. top	Nr. tarla	Nr. parcelă	Categorie folosință	Suprafața parcelă	Identif. construcție	Cod grupă destinație	Suprafața construită	Nr. niveluri	Nr. CF	Constr. cu acte (DA/NU)
5551	judet TIMIS, UAT Fârdea, Cod postal 999999		174 Gladna Romana	5135	E	585/a/44	-	-	A	5135						

2. PROPRIETATEA / POSESIA

Titularul dreptului / posesiei			Data nașterii / CUI	Domiciliu / Sediul	Cota parte	Identif. entitate asociată	Cotă parte teren UI	Mod de dobândire	Act juridic			Observații privitoare la proprietar
Nume / Denumire	Inițiala tatălui	Prenume							Tip act	Nr. act / data	Emitent	
NEIDENTIFICAT		NEIDENTIFICAT	0000000000000	judet TIMIS, UAT Fârdea, loc. Neidentificata, Cod Postal 999999	1/1	5551		Lege	act normativ	L7./13.03.1996	PARLAMENTUL ROMANIEI	
PETRESCU		MARIAN-SORIN	21.10.1981	judet TIMIS, UAT Fârdea, loc. Fârdea, Cod Postal 307165	1/1	5551			act normativ	L7/13.03.1996	PARLAMENTUL ROMANIEI	

3. SARCINI / DEZMEMBRĂMINTE


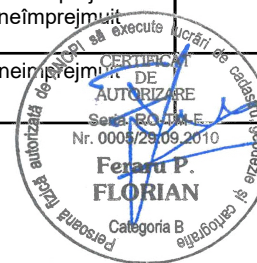
Titular			Data nașterii / CUI	Domiciliu / Sediul	Tipul sarcinii sau al dezmembrămintelor dreptului de proprietate	Cotă parte	Identif. entitate asociată	Act juridic			Valoare ipotecă	Tip monedă
Nume / Denumire	Inițiala tatălui	Prenume						Tip act	Nr. act / data	Emitent		

4. NOTĂRI, PROCESE, INTERDICȚII

Tipul notării	Tip act	Nr. act / data	Emitent	Identificator entitate asociată	Imobil împrejmuit / neîmprejmuit	Imobil contestat / necontestat	Alte observații
Se noteaza posesia factica in favoarea lui :	act normativ	L/13.03.1996	PARLAMENTUL ROMANIEI	5551	neîmprejmuit		

spre publicare

5. OBSERVAȚII



Inregistrare sistematica UAT Fârdea
Sectorul Cadastral nr. 26
Anul realizarii: 2025

REGISTRUL CADASTRAL AL IMOBILELOR

Zonă cooperativizată (Co)

1. DESCRIEREA IMOBILULUI

DATE TEREN											DATE CONSTRUCȚII					
Identificator teren	Adresa imobil	Nr. cadastral	Nr. CF	Suprafața măsurată	Intravilan/extravilan (I/E)	Nr. top	Nr. tarla	Nr. parcelă	Categorie folosință	Suprafața parcelă	Identif. construcție	Cod grupă destinație	Suprafața construită	Nr. niveluri	Nr. CF	Constr. cu acte (DA/NU)
5552	judet TIMIS, UAT Fârdea, Cod postal 999999		499 Gladna Romana	4289	E	585/a/43	-	-	A	4289						

2. PROPRIETATEA / POESIA

Titularul dreptului / posesiei			Data nașterii / CUI	Domiciliu / Sediul	Cota parte	Identif. entitate asociată	Cotă parte teren UI	Mod de dobândire	Act juridic			Observații privitoare la proprietar
Nume / Denumire	Inițiala tatălui	Prenume							Tip act	Nr. act / data	Emitent	
NEIDENTIFICAT		NEIDENTIFICAT	0000000000000	judet TIMIS, UAT Fârdea, loc. Neidentificata, Cod Postal 999999	1/1	5552		Lege	act normativ	L7./13.03.1996	PARLAMENTUL ROMANIEI	
CIMPONERESCU		MARINEL-STELIAN	27.05.1969	judet TIMIS, UAT Fârdea, loc. Fârdea, Cod Postal 307165	1/1	5552			act normativ	L7/13.03.1996	PARLAMENTUL ROMANIEI	
CIMPONERESCU		DAMIAN VICTOR	14.12.1965	judet TIMIS, UAT Fârdea, loc. Fârdea, Cod Postal 307165					act normativ	L7/13.03.1996	PARLAMENTUL ROMANIEI	

3. SARCINI / DEZMEMBRĂMINTE

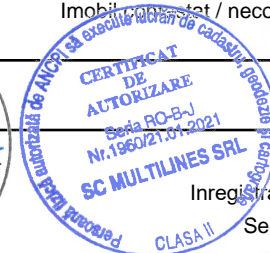

Titular			Data nașterii / CUI	Domiciliu / Sediul	Tipul sarcinii sau al dezmembrămintelor dreptului de proprietate	Cotă parte	Identif. entitate asociată	Act juridic			Valoare ipotecă	Tip monedă
Nume / Denumire	Inițiala tatălui	Prenume						Tip act	Nr. act / data	Emitent		

4. NOTĂRI, PROCESE, INTERDICȚII

Tipul notării	Tip act	Nr. act / data	Emitent	Identificator entitate asociată	Imobil împrejmuit / neîmprejmuit	Imobil contestat / necontestat	Alte observații
Se noteaza posesia factica in favoarea lui :	act normativ	L/13.03.1996	PARLAMENTUL ROMANIEI	5552	neîmprejmuit		

5. OBSERVAȚII

spre publicare



Inregistrare sistematica UAT Fârdea
Sectorul Cadastral nr. 26
Anul realizarii: 2025

REGISTRUL CADASTRAL AL IMOBILELOR

Zonă cooperativizată (Co)

1. DESCRIEREA IMOBILULUI

DATE TEREN											DATE CONSTRUCȚII					
Identificator teren	Adresa imobil	Nr. cadastral	Nr. CF	Suprafața măsurată	Intravilan/extravilan (I/E)	Nr. top	Nr. tarla	Nr. parcelă	Categorie folosință	Suprafața parcelă	Identif. construcție	Cod grupă destinație	Suprafața construită	Nr. niveluri	Nr. CF	Constr. cu acte (DA/NU)
5553	judet TIMIS, UAT Fârdea, Cod postal 999999	401413	511 Gladna Romana (IF)	4316	E	585/a/45	-	-	ALTELE	4316						

2. PROPRIETATEA / POSESIA



Titularul dreptului / posesiei			Data nașterii / CUI	Domiciliu / Sediul	Cota parte	Identif. entitate asociată	Cotă parte teren UI	Mod de dobândire	Act juridic			Observații privitoare la proprietar
Nume / Denumire	Inițiala tatălui	Prenume							Tip act	Nr. act / data	Emitent	
LAZARESCU		VETURIA-VICTORIA	999999999999999	judet TIMIS, UAT Fârdea, loc. Fârdea, Cod Postal 307165	8/32	5553		Sucesiune	act notarial	775/01.01.1985	Notariatul de Stat Local Lugoj	
MOCOFANU		ZAMFIR	999999999999999	judet TIMIS, UAT Fârdea, loc. Fârdea, Cod Postal 307165	6/32	5553		Sucesiune	act notarial	488/01.01.1993	Notariatul de Stat Local Lugoj	
MOCOFANU		ALINA DANIELA	999999999999999	judet TIMIS, UAT Fârdea, loc. Fârdea, Cod Postal 307165	9/32	5553		Sucesiune	act notarial	488/1993/01.01.1993	Notariatul de Stat Local Lugoj	
MOCOFANU		RUXANDA DELIA	999999999999999	judet TIMIS, UAT Fârdea, loc. Fârdea, Cod Postal 307165	9/32	5553		Sucesiune	act notarial	488/01.01.1993	Notariatul de Stat Local Lugoj	

3. SARCINI / DEZMEMBRĂMINTE

Titular			Data nașterii / CUI	Domiciliu / Sediul	Tipul sarcinii sau al dezmembrămintelor dreptului de proprietate	Cotă parte	Identif. entitate asociată	Act juridic			Valoare ipotecă	Tip monedă
Nume / Denumire	Inițiala tatălui	Prenume						Tip act	Nr. act / data	Emitent		

4. NOTĂRI, PROCESE, INTERDICȚII

Tipul notării	Tip act	Nr. act / data	Emitent	Identificator entitate asociată	Imobil împrejmuit / neîmprejmuit	Imobil contestat / necontestat	Alte observații
					neîmprejmuit		



spre publicare

Înregistrare sistematică UAT Fârdea

Sectorul Cadastral nr. 26

Anul realizării: 2025

REGISTRUL CADASTRAL AL IMOBILELOR

Zonă cooperativizată (Co)

1. DESCRIEREA IMOBILULUI

DATE TEREN											DATE CONSTRUCȚII					
Identificator teren	Adresa imobil	Nr. cadastral	Nr. CF	Suprafața măsurată	Intravilan/extravilan (I/E)	Nr. top	Nr. tarla	Nr. parcelă	Categorie folosință	Suprafața parcelă	Identif. construcție	Cod grupă destinație	Suprafața construită	Nr. niveluri	Nr. CF	Constr. cu acte (DA/NU)
5554	judet TIMIS, UAT Fârdea, Cod postal 999999			5755	E	779/585	-	-	A	5755						

2. PROPRIETATEA / POSESIA

Titularul dreptului / posesiei			Data nașterii / CUI	Domiciliu / Sediul	Cota parte	Identif. entitate asociată	Cotă parte teren UI	Mod de dobândire	Act juridic			Observații privitoare la proprietar
Nume / Denumire	Inițiala tatălui	Prenume							Tip act	Nr. act / data	Emitent	
NEIDENTIFICAT		NEIDENTIFICAT	0000000000000	judet TIMIS, UAT Fârdea, loc. Neidentificata, Cod Postal 999999	1/1	5554		Lege	act normativ	L7./13.03.1996	PARLAMENTUL ROMANIEI	
IUSCO		TUDOREL-COSMIN	03.10.1975	judet TIMIS, UAT Fârdea, loc. Fârdea, Cod Postal 307165	1/1	5554			act normativ	L7/13.03.1996	PARLAMENTUL ROMANIEI	

3. SARCINI / DEZMEMBRĂMINTE


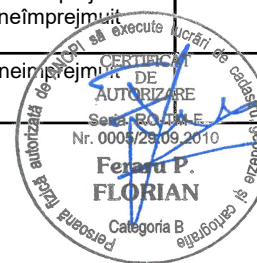
Titular			Data nașterii / CUI	Domiciliu / Sediul	Tipul sarcinii sau al dezmembrămintelor dreptului de proprietate	Cotă parte	Identif. entitate asociată	Act juridic			Valoare ipotecă	Tip monedă
Nume / Denumire	Inițiala tatălui	Prenume						Tip act	Nr. act / data	Emitent		

4. NOTĂRI, PROCESE, INTERDICȚII

Tipul notării	Tip act	Nr. act / data	Emitent	Identificator entitate asociată	Imobil împrejmuit / neîmprejmuit	Imobil contestat / necontestat	Alte observații
Se noteaza posesia factica in favoarea lui :	act normativ	L/13.03.1996	PARLAMENTUL ROMANIEI	5554	neîmprejmuit		

spre publicare

5. OBSERVAȚII



Inregistrare sistematica UAT Fârdea
Sectorul Cadastral nr. 26
Anul realizarii: 2025

REGISTRUL CADASTRAL AL IMOBILELOR

Zonă cooperativizată (Co)

1. DESCRIEREA IMOBILULUI

DATE TEREN											DATE CONSTRUCȚII					
Identificator teren	Adresa imobil	Nr. cadastral	Nr. CF	Suprafața măsurată	Intravilan/extravilan (I/E)	Nr. top	Nr. tarla	Nr. parcelă	Categorie folosință	Suprafața parcelă	Identif. construcție	Cod grupă destinație	Suprafața construită	Nr. niveluri	Nr. CF	Constr. cu acte (DA/NU)
5555	judet TIMIS, UAT Fârdea, Cod postal 307165	406967	20 Gladna Romana (IE)	3387	E	200	-	-	A	3387						

2. PROPRIETATEA / POSESIA

Titularul dreptului / posesiei			Data nașterii / CUI	Domiciliu / Sediul	Cota parte	Identif. entitate asociată	Cotă parte teren UI	Mod de dobândire	Act juridic			Observații privitoare la proprietar
Nume / Denumire	Inițiala tatălui	Prenume							Tip act	Nr. act / data	Emitent	
OPRISONI		ANA	9999999999999	judet TIMIS, UAT Fârdea, loc. Fârdea, Cod Postal 307165	719/3387	5555		Conventie	act notarial	92/01.01.1969	Notariatul de Stat Lugoj	
OPRISONI		HORIA ANAIE	9999999999999	judet TIMIS, UAT Fârdea, loc. Fârdea, Cod Postal 307165	719/3387	5555		Sucesiune	act notarial	821/01.01.1971	Notariatul de Stat Local Lugoj	
ANDRASONI		MARIOARA	9999999999999	judet TIMIS, UAT Fârdea, loc. Fârdea, Cod Postal 307165	1439/3387	5555		Sucesiune	act notarial	66/07.05.2007	NP Ioan Neagu	
NEIDENTIFICAT		NEIDENTIFICAT	0000000000000	judet TIMIS, UAT Fârdea, loc. Neidentificata, Cod Postal 999999	510/3387	5555		Lege	act normativ	L 7/13.03.1996	Parlamentul Romaniei	
OPRIȘONI		HORIA-ANANIA	27.04.1940	judet TIMIS, UAT Fârdea, loc. Fârdea, Cod Postal 307165	510/3387	5555			act normativ	L7/13.03.1996	PARLAMENTUL ROMANIEI	

3. SARCINI / DEZMEMBRĂMINTE

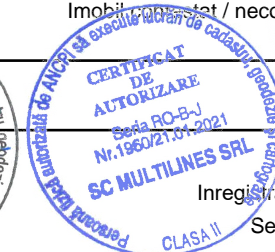

Titular			Data nașterii / CUI	Domiciliu / Sediul	Tipul sarcinii sau al dezmembrămintelor dreptului de proprietate	Cotă parte	Identif. entitate asociată	Act juridic			Valoare ipotecă	Tip monedă
Nume / Denumire	Inițiala tatălui	Prenume						Tip act	Nr. act / data	Emitent		

4. NOTĂRI, PROCESE, INTERDICȚII

Tipul notării	Tip act	Nr. act / data	Emitent	Identificator entitate asociată	Imobil împrejmuit / neîmprejmuit	Imobil contestat / necontestat	Alte observații
Se noteaza posesia tactica in supratata de 2668 in favoarea lui .	act normativ	L/13.03.1996	PARLAMENTUL ROMANIEI	5555	neîmprejmuit		

5. OBSERVAȚII

spre publicare



Inregistrare sistematica UAT Fârdea
Sectorul Cadastral nr. 26
Anul realizării: 2025

REGISTRUL CADASTRAL AL IMOBILELOR

Zonă cooperativizată (Co)

1. DESCRIEREA IMOBILULUI

DATE TEREN											DATE CONSTRUCȚII					
Identificator teren	Adresa imobil	Nr. cadastral	Nr. CF	Suprafața măsurată	Intravilan/ extravilan (I/E)	Nr. top	Nr. tarla	Nr. parcelă	Categorie folosință	Suprafața parcelă	Identif. construcție	Cod grupă destinație	Suprafața construită	Nr. niveluri	Nr. CF	Constr. cu acte (DA/NU)
5556	judet TIMIS, UAT Fârdea, Cod postal 307165		509 Gladna Romana	9273	E	585/a/40	-	-	A	9273						

2. PROPRIETATEA / POESIA

Titularul dreptului / posesiei			Data nașterii / CUI	Domiciliu / Sediul	Cota parte	Identif. entitate asociată	Cotă parte teren UI	Mod de dobândire	Act juridic			Observații privitoare la proprietar
Nume / Denumire	Inițiala tatălui	Prenume							Tip act	Nr. act / data	Emitent	
SIMONESCU		ANA	9999999999999	judet TIMIS, UAT Fârdea, loc. Fârdea, Cod Postal 307165	2877/9273	5556		Sucesiune	act notarial	340/01.01.1971	Notariatul de Stat Lugoj	
SIMONESCU		IONEL	9999999999999	judet TIMIS, UAT Fârdea, loc. Fârdea, Cod Postal 307165	2877/9273	5556		Sucesiune	act notarial	185/01.01.1945	Notariatul de Stat Lugoj	
NEIDENTIFICAT		NEIDENTIFICAT	0000000000000	judet TIMIS, UAT Fârdea, loc. Neidentificata, Cod Postal 999999	3519/9273	5556		Lege	act normativ	L7./13.03.1996	PARLAMENTUL ROMANIEI	
SIMONESCU		DANIEL	21.12.1978	judet TIMIS, UAT Fârdea, loc. Fârdea, Cod Postal 307165	3519/9273	5556			act normativ	L7/13.03.1996	PARLAMENTUL ROMANIEI	

3. SARCINI / DEZMEMBRĂMINTE

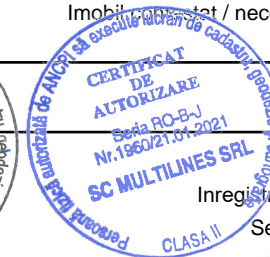

Titular			Data nașterii / CUI	Domiciliu / Sediul	Tipul sarcinii sau al dezmembrămintelor dreptului de proprietate	Cotă parte	Identif. entitate asociată	Act juridic			Valoare ipotecă	Tip monedă
Nume / Denumire	Inițiala tatălui	Prenume						Tip act	Nr. act / data	Emitent		

4. NOTĂRI, PROCESE, INTERDICȚII

Tipul notării	Tip act	Nr. act / data	Emitent	Identificator entitate asociată	Imobil împrejmuit / neîmprejmuit	Imobil contestat / necontestat	Alte observații
Se noteaza posesia factica in favoarea lui :	act normativ	L/13.03.1996	PARLAMENTUL ROMANIEI	5556	neîmprejmuit		

5. OBSERVAȚII

spre publicare



Inregistrare sistematica UAT Fârdea
Sectorul Cadastral nr. 26
Anul realizarii: 2025

REGISTRUL CADASTRAL AL IMOBILELOR

Zonă cooperativizată (Co)

1. DESCRIEREA IMOBILULUI

DATE TEREN										DATE CONSTRUCȚII						
Identificator teren	Adresa imobil	Nr. cadastral	Nr. CF	Suprafața măsurată	Intravilan/extravilan (I/E)	Nr. top	Nr. tarla	Nr. parcelă	Categorie folosință	Suprafața parcelă	Identif. construcție	Cod grupă destinație	Suprafața construită	Nr. niveluri	Nr. CF	Constr. cu acte (DA/NU)
5557	judet TIMIS, UAT Fârdea, Cod postal 307165		499 Gladna Romana	6066	E	585/a/39	-	-	A	6066						

2. PROPRIETATEA / POESIA

Titularul dreptului / posesiei			Data nașterii / CUI	Domiciliu / Sediul	Cota parte	Identif. entitate asociată	Cotă parte teren UI	Mod de dobândire	Act juridic			Observații privitoare la proprietar
Nume / Denumire	Inițiala tatălui	Prenume							Tip act	Nr. act / data	Emitent	
CRISAN		TEODOSIE	99999999999999	judet TIMIS, UAT Fârdea, loc. Fârdea, Cod Postal 307165	2877/6066	5557		Conventie	act notarial	FN/01.01.1911	-	
NEIDENTIFICAT		NEIDENTIFICAT	00000000000000	judet TIMIS, UAT Fârdea, loc. Neidentificata, Cod Postal 999999	3189/6066	5557		Lege	act normativ	L7./13.03.1996	PARLAMENTUL ROMANIEI	
PETRESCU		MARIAN-SORIN	21.10.1981	judet TIMIS, UAT Fârdea, loc. Fârdea, Cod Postal 307165	3189/6066	5557			act normativ	L7/13.03.1996	PARLAMENTUL ROMANIEI	

3. SARCINI / DEZMEMBRĂMINTE


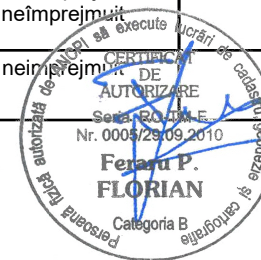
Titular			Data nașterii / CUI	Domiciliu / Sediul	Tipul sarcinii sau al dezmembrămintelor dreptului de proprietate	Cotă parte	Identif. entitate asociată	Act juridic			Valoare ipotecă	Tip monedă
Nume / Denumire	Inițiala tatălui	Prenume						Tip act	Nr. act / data	Emitent		

4. NOTĂRI, PROCESE, INTERDICȚII

Tipul notării	Tip act	Nr. act / data	Emitent	Identificator entitate asociată	Imobil împrejmuit / neîmprejmuit	Imobil contestat / necontestat	Alte observații
Se noteaza posesia factica in favoarea lui :	act normativ	L/13.03.1996	PARLAMENTUL ROMANIEI	5557	neîmprejmuit		

spre publicare

5. OBSERVAȚII



Inregistrare sistematica UAT Fârdea
Sectorul Cadastral nr. 26
Anul realizarii: 2025

REGISTRUL CADASTRAL AL IMOBILELOR

Zonă cooperativizată (Co)

1. DESCRIEREA IMOBILULUI

DATE TEREN											DATE CONSTRUCȚII					
Identificator teren	Adresa imobil	Nr. cadastral	Nr. CF	Suprafața măsurată	Intravilan/extravilan (I/E)	Nr. top	Nr. tarla	Nr. parcelă	Categorie folosință	Suprafața parcelă	Identif. construcție	Cod grupă destinație	Suprafața construită	Nr. niveluri	Nr. CF	Constr. cu acte (DA/NU)
5558	judet TIMIS, UAT Fârdea, Cod postal 999999	402376	497 Gladna Romana (IE)	5755	E	781/585	-	-	A	5755						

2. PROPRIETATEA / POSESIA

Titularul dreptului / posesiei			Data nașterii / CUI	Domiciliu / Sediul	Cota parte	Identif. entitate asociată	Cotă parte teren UI	Mod de dobândire	Act juridic			Observații privitoare la proprietar
Nume / Denumire	Inițiala tatălui	Prenume							Tip act	Nr. act / data	Emitent	
MIHAI		MARIOARA	04.09.1960	judet TIMIS, UAT Fârdea, loc. Fârdea, Cod Postal 307165	1/1	5558		Conventie	act notarial	973/30.07.2015	NP NEAGU IOAN	



3. SARCINI / DEZMEMBRĂMINTE

Titular			Data nașterii / CUI	Domiciliu / Sediul	Tipul sarcinii sau al dezmembrămintelor dreptului de proprietate	Cotă parte	Identif. entitate asociată	Act juridic			Valoare ipotecă	Tip monedă
Nume / Denumire	Inițiala tatălui	Prenume						Tip act	Nr. act / data	Emitent		

4. NOTĂRI, PROCESE, INTERDICȚII

Tipul notării	Tip act	Nr. act / data	Emitent	Identificator entitate asociată	5. OBSERVAȚII		Alte observații
					Imobil împrejmuit / neîmprejmuit	Imobil supus / necontestat	
					neîmprejmuit		

spre publicare



Registrare sistematica UAT Fârdea
Sectorul Cadastral nr. 26
Anul realizarii: 2025

REGISTRUL CADASTRAL AL IMOBILELOR

Zonă cooperativizată (Co)

1. DESCRIEREA IMOBILULUI

DATE TEREN											DATE CONSTRUCȚII					
Identificator teren	Adresa imobil	Nr. cadastral	Nr. CF	Suprafața măsurată	Intravilan/extravilan (I/E)	Nr. top	Nr. tarla	Nr. parcelă	Categorie folosință	Suprafața parcelă	Identif. construcție	Cod grupă destinație	Suprafața construită	Nr. niveluri	Nr. CF	Constr. cu acte (DA/NU)
5559	judet TIMIS, UAT Fârdea, Cod postal 999999	401865	498 Gladna Romana (IF	5755	E	782/585	-	-	ALTELE	5755						

2. PROPRIETATEA / POSESIA

Titularul dreptului / posesiei			Data nașterii / CUI	Domiciliu / Sediul	Cota parte	Identif. entitate asociată	Cotă parte teren UI	Mod de dobândire	Act juridic			Observații privitoare la proprietar
Nume / Denumire	Inițiala tatălui	Prenume							Tip act	Nr. act / data	Emitent	
LUPULESCU		SAMUEL	9999999999999	judet TIMIS, UAT Fârdea, loc. Fârdea, Cod Postal 307165	1/1	5559		Conventie	act notarial	400/01.01.2005	BNP Maria Radu	necasatorit
SOC AGRICOVER CREDIT IFN SA			22940237	judet TIMIS, UAT Fârdea, loc. Dragsinesti, Cod Postal 307165	1/1	5559			act notarial	contract de ipoteca imobiliara nr.4836/17.12.2024	ANDRAS Corneliu	

3. SARCINI / DEZMEMBRĂMINTE

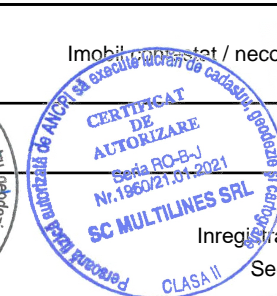
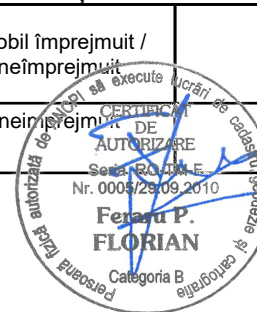
Titular			Data nașterii / CUI	Domiciliu / Sediul	Tipul sarcinii sau al dezmembrămintelor dreptului de proprietate	Cotă parte	Identif. entitate asociată	Act juridic			Valoare ipotecă	Tip monedă
Nume / Denumire	Inițiala tatălui	Prenume						Tip act	Nr. act / data	Emitent		
SOC AGRICOVER CREDIT IFN SA			22940237	judet TIMIS, UAT Fârdea, loc. Dragsinesti, Cod Postal 307165	IPOTECA		5559	act notarial	contract de ipoteca imobiliara nr.4836/17/12/2024	ANDRAS Corneliu	151850	RON

4. NOTĂRI, PROCESE, INTERDICȚII

Tipul notării	Tip act	Nr. act / data	Emitent	Identificator entitate asociată	Imobil împrejmuit / neîmprejmuit	Imobil contestat / necontestat	Alte observații
se noteaza interdicția de grevare și instrainare. in favoarea lui:	act notarial	contract de	ANDRAS Corneliu	5559	neîmprejmuit		

5. OBSERVAȚII

spre publicare



Inregistrare sistematica UAT Fârdea
Sectorul Cadastral nr. 26
Anul realizarii: 2025

REGISTRUL CADASTRAL AL IMOBILELOR

Zonă cooperativizată (Co)

1. DESCRIEREA IMOBILULUI

DATE TEREN											DATE CONSTRUCȚII					
Identificator teren	Adresa imobil	Nr. cadastral	Nr. CF	Suprafața măsurată	Intravilan/extravilan (I/E)	Nr. top	Nr. tarla	Nr. parcelă	Categorie folosință	Suprafața parcelă	Identif. construcție	Cod grupă destinație	Suprafața construită	Nr. niveluri	Nr. CF	Constr. cu acte (DA/NU)
5560	judet TIMIS, UAT Fârdea, Cod postal 999999		652 Gladna Romana	2877	E	785/585/1	-	-	F	2877						

2. PROPRIETATEA / POSESIA

Titularul dreptului / posesiei			Data nașterii / CUI	Domiciliu / Sediu	Cota parte	Identif. entitate asociată	Cotă parte teren UI	Mod de dobândire	Act juridic			Observații privitoare la proprietar
Nume / Denumire	Inițiala tatălui	Prenume							Tip act	Nr. act / data	Emitent	
ANDRASONI		GHEORGE	999999999999999	judet TIMIS, UAT Fârdea, loc. Fârdea, Cod Postal 307165	1/1	5560		Sucesiune	act notarial	158/01.01.1970	Notariatul de Stat Lugoj	
ANDRAȘONI		CAIUS	09.04.1963	judet TIMIS, UAT Fârdea, loc. Fârdea, Cod Postal 307165	1/1	5560			act normativ	L7/13.03.1996	PARLAMENTUL ROMANIEI	

3. SARCINI / DEZMEMBRĂMINTE


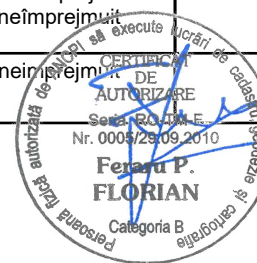
Titular			Data nașterii / CUI	Domiciliu / Sediu	Tipul sarcinii sau al dezmembrămintelor dreptului de proprietate	Cotă parte	Identif. entitate asociată	Act juridic			Valoare ipotecă	Tip monedă
Nume / Denumire	Inițiala tatălui	Prenume						Tip act	Nr. act / data	Emitent		

4. NOTĂRI, PROCESE, INTERDICȚII

Tipul notării	Tip act	Nr. act / data	Emitent	Identificator entitate asociată	Imobil împrejmuit / neîmprejmuit	Imobil contestat / necontestat	Alte observații
Se noteaza posesia factica in favoarea lui :	act normativ	L/13.U3.1996	PARLAMENTUL ROMANIEI	5560	neîmprejmuit		

5. OBSERVAȚII

spre publicare



Inregistrare sistematica UAT Fârdea
Sectorul Cadastral nr. 26
Anul realizarii: 2025

REGISTRUL CADASTRAL AL IMOBILELOR

Zonă cooperativizată (Co)

1. DESCRIEREA IMOBILULUI

DATE TEREN											DATE CONSTRUCȚII					
Identificator teren	Adresa imobil	Nr. cadastral	Nr. CF	Suprafața măsurată	Intravilan/extravilan (I/E)	Nr. top	Nr. tarla	Nr. parcelă	Categorie folosință	Suprafața parcelă	Identif. construcție	Cod grupă destinație	Suprafața construită	Nr. niveluri	Nr. CF	Constr. cu acte (DA/NU)
5561	judet TIMIS, UAT Fârdea, Cod postal 999999	405939	508 Gladna Romana (IF)	2877	E	585/a/38	-	-	F	2877						

2. PROPRIETATEA / POSESIA

Titularul dreptului / posesiei			Data nașterii / CUI	Domiciliu / Sediul	Cota parte	Identif. entitate asociată	Cotă parte teren UI	Mod de dobândire	Act juridic			Observații privitoare la proprietar
Nume / Denumire	Inițiala tatălui	Prenume							Tip act	Nr. act / data	Emitent	
MARILA		SOLOMON	999999999999999	judet TIMIS, UAT Fârdea, loc. Fârdea, Cod Postal 307165	1/1	5561		Conventie	act notarial	FN/30.07.1911	-	
IȘFĂNESCU		EMIL	26.11.1961	judet TIMIS, UAT Fârdea, loc. Fârdea, Cod Postal 307165	1/1	5561			act normativ	L7/13.03.1996	PARLAMENTUL ROMANIEI	

3. SARCINI / DEZMEMBRĂMINTE


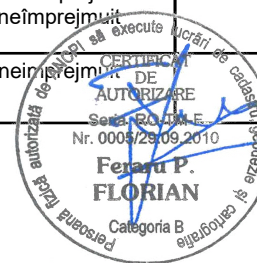
Titular			Data nașterii / CUI	Domiciliu / Sediul	Tipul sarcinii sau al dezmembrămintelor dreptului de proprietate	Cotă parte	Identif. entitate asociată	Act juridic			Valoare ipotecă	Tip monedă
Nume / Denumire	Inițiala tatălui	Prenume						Tip act	Nr. act / data	Emitent		

4. NOTĂRI, PROCESE, INTERDICȚII

Tipul notării	Tip act	Nr. act / data	Emitent	Identificator entitate asociată	Imobil împrejmuit / neîmprejmuit	Imobil contestat / necontestat	Alte observații
Se noteaza posesia factica in favoarea lui :	act normativ	L/13.03.1996	PARLAMENTUL ROMANIEI	5561	neîmprejmuit		

spre publicare

5. OBSERVAȚII



Inregistrare sistematica UAT Fârdea
Sectorul Cadastral nr. 26
Anul realizarii: 2025

REGISTRUL CADASTRAL AL IMOBILELOR

Zonă cooperativizată (Co)

1. DESCRIEREA IMOBILULUI

DATE TEREN											DATE CONSTRUCȚII					
Identificator teren	Adresa imobil	Nr. cadastral	Nr. CF	Suprafața măsurată	Intravilan/ extravilan (I/E)	Nr. top	Nr. tarla	Nr. parcelă	Categorie folosință	Suprafața parcelă	Identif. construcție	Cod grupă destinație	Suprafața construită	Nr. niveluri	Nr. CF	Constr. cu acte (DA/NU)
5562	judet TIMIS, UAT Fârdea, Cod postal 999999	402353	507 Gladna Romana (IE)	14387	E E	585/a/37	- -	- -	A P	10806 3581						

2. PROPRIETATEA / POSESIA

Titularul dreptului / posesiei			Data nașterii / CUI	Domiciliu / Sediul	Cota parte	Identif. entitate asociată	Cotă parte teren UI	Mod de dobândire	Act juridic			Observații privitoare la proprietar
Nume / Denumire	Inițiala tatălui	Prenume							Tip act	Nr. act / data	Emitent	
BESELEU		NATALIA	9999999999999	judet TIMIS, UAT Fârdea, loc. Fârdea, Cod Postal 307165	2/8	5562		Sucesiune	act notarial	S.519/09.04.1963	Notariatul de Stat al Raionului Faget	
BESELEU		EMIL	9999999999999	judet TIMIS, UAT Fârdea, loc. Fârdea, Cod Postal 307165	1/8	5562		Sucesiune	act notarial	S.519/09.04.1963	Notariatul de Stat al Raionului Faget	
GILEA		ANA CLAUDIA	9999999999999	judet TIMIS, UAT Fârdea, loc. Fârdea, Cod Postal 307165	5/8	5562		Sucesiune	act notarial	13/01.01.1997	NP Eva Florescu	


3. SARCINI / DEZMEMBRĂMINTE

Titular			Data nașterii / CUI	Domiciliu / Sediul	Tipul sarcinii sau al dezmembrămintelor dreptului de proprietate	Cotă parte	Identif. entitate asociată	Act juridic			Valoare ipotecă	Tip monedă
Nume / Denumire	Inițiala tatălui	Prenume						Tip act	Nr. act / data	Emitent		

4. NOTĂRI, PROCESE, INTERDICȚII

Tipul notării	Tip act	Nr. act / data	Emitent	Identificator entitate asociată	Imobil împrejmuit / neîmprejmuit	Imobil contestat / necontestat	Alte observații
					neîmprejmuit		

spre publicare



Înregistrare sistematică UAT Fârdea

Sectorul Cadastral nr. 26

Anul realizării: 2025

REGISTRUL CADASTRAL AL IMOBILELOR

Zonă cooperativizată (Co)

1. DESCRIEREA IMOBILULUI

DATE TEREN											DATE CONSTRUCȚII					
Identificator teren	Adresa imobil	Nr. cadastral	Nr. CF	Suprafața măsurată	Intravilan/extravilan (I/E)	Nr. top	Nr. tarla	Nr. parcelă	Categorie folosință	Suprafața parcelă	Identif. construcție	Cod grupă destinație	Suprafața construită	Nr. niveluri	Nr. CF	Constr. cu acte (DA/NU)
5563	judet TIMIS, UAT Fârdea, Cod postal 999999	406945	506 Gladna Romana (IF)	5755	E	585/a/36	-	-	F	5755						

2. PROPRIETATEA / POSESIA

Titularul dreptului / posesiei			Data nașterii / CUI	Domiciliu / Sediul	Cota parte	Identif. entitate asociată	Cotă parte teren UI	Mod de dobândire	Act juridic			Observații privitoare la proprietar
Nume / Denumire	Inițiala tatălui	Prenume							Tip act	Nr. act / data	Emitent	
STREIANU		CLAUDIUS	999999999999999	judet TIMIS, UAT Fârdea, loc. Fârdea, Cod Postal 307165	1/1	5563		Sucesiune	act notarial	52/03.04.2007	NP NEAGU IOAN	

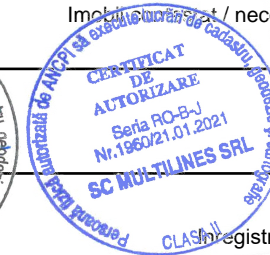

3. SARCINI / DEZMEMBRĂMINTE

Titular			Data nașterii / CUI	Domiciliu / Sediul	Tipul sarcinii sau al dezmembrămintelor dreptului de proprietate	Cotă parte	Identif. entitate asociată	Act juridic			Valoare ipotecă	Tip monedă
Nume / Denumire	Inițiala tatălui	Prenume						Tip act	Nr. act / data	Emitent		

4. NOTĂRI, PROCESE, INTERDICȚII

Tipul notării	Tip act	Nr. act / data	Emitent	Identificator entitate asociată	5. OBSERVAȚII		Alte observații
					Imobil împrejmuit / neîmprejmuit	Imobil supus / necontestat	
					neîmprejmuit		

spre publicare



Registrare sistematică UAT Fârdea
Sectorul Cadastral nr. 26
Anul realizării: 2025

REGISTRUL CADASTRAL AL IMOBILELOR

Zonă cooperativizată (Co)

1. DESCRIEREA IMOBILULUI

DATE TEREN											DATE CONSTRUCȚII					
Identificator teren	Adresa imobil	Nr. cadastral	Nr. CF	Suprafața măsurată	Intravilan/ extravilan (I/E)	Nr. top	Nr. tarla	Nr. parcelă	Categorie folosință	Suprafața parcelă	Identif. construcție	Cod grupă destinație	Suprafața construită	Nr. niveluri	Nr. CF	Constr. cu acte (DA/NU)
5564	judet TIMIS, UAT Fârdea, Cod postal 999999	401904	505 Gladna Romana (IF)	3763	E	585/a/34	-	-	A	3763						

2. PROPRIETATEA / POSESIA

Titularul dreptului / posesiei			Data nașterii / CUI	Domiciliu / Sediul	Cota parte	Identif. entitate asociată	Cotă parte teren UI	Mod de dobândire	Act juridic			Observații privitoare la proprietar
Nume / Denumire	Inițiala tatălui	Prenume							Tip act	Nr. act / data	Emitent	
CAPOTESCU		MARIUS-IONEL	9999999999999	judet TIMIS, UAT Fârdea, loc. Fârdea, Cod Postal 307165	1439/3763	5564		Sucesiune	act notarial	55/24.05.2023	GOLUMBU SORINA MARIA	
CAPOTESCU		MARIUS-IONEL	9999999999999	judet TIMIS, UAT Fârdea, loc. Fârdea, Cod Postal 307165	1439/3763	5564		Convenție	act notarial	260/19.07.2023	GOLUMBU SORINA MARIA	casatorit cu
CAPOTESCU		ANA-MARIA	9999999999999	judet TIMIS, UAT Fârdea, loc. Fârdea, Cod Postal 307165				Convenție	act notarial	260/19.07.2023	GOLUMBU SORINA MARIA	ca bun comun
NEIDENTIFICAT		NEIDENTIFICAT	0000000000000	judet TIMIS, UAT Fârdea, loc. Neidentificata, Cod Postal 999999	885/3763	5564		Lege	act normativ	L7/13.03.1996	PARLAMENTUL ROMANIEI	
CAPOTESCU		MARIUS-IONEL	01.11.1993	judet TIMIS, UAT Fârdea, loc. Fârdea, Cod Postal 307165	885/3763	5564			act normativ	L7/13.03.1996	PARLAMENTUL ROMANIEI	
CAPOTESCU		ANA-MARIA	22.08.1995	judet TIMIS, UAT Fârdea, loc. Fârdea, Cod Postal 307165					act normativ	L7/13.03.1996	PARLAMENTUL ROMANIEI	

3. SARCINI / DEZMEMBRĂMINTE

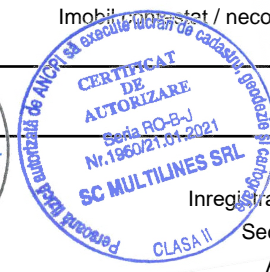
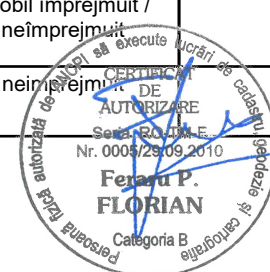
Titular			Data nașterii / CUI	Domiciliu / Sediul	Tipul sarcinii sau al dezmembrămintelor dreptului de proprietate	Cotă parte	Identif. entitate asociată	Act juridic			Valoare ipotecă	Tip monedă
Nume / Denumire	Inițiala tatălui	Prenume						Tip act	Nr. act / data	Emitent		

4. NOTĂRI, PROCESE, INTERDICȚII

Tipul notării	Tip act	Nr. act / data	Emitent	Identificator entitate asociată	Imobil împrejmuit / neîmprejmuit	Imobil contestat / necontestat	Alte observații
Se noteaza posesia faptica in supratata de 885 mp. in favoarea lui ..	act normativ	L/13.03.1996	PARLAMENTUL ROMANIEI	5564	neîmprejmuit		

5. OBSERVAȚII

spre publicare



Inregistrare sistematică UAT Fârdea

Sectorul Cadastral nr. 26

Anul realizării: 2025

REGISTRUL CADASTRAL AL IMOBILELOR

Zonă cooperativizată (Co)

1. DESCRIEREA IMOBILULUI

DATE TEREN											DATE CONSTRUCȚII					
Identificator teren	Adresa imobil	Nr. cadastral	Nr. CF	Suprafața măsurată	Intravilan/extravilan (I/E)	Nr. top	Nr. tarla	Nr. parcelă	Categorie folosință	Suprafața parcelă	Identif. construcție	Cod grupă destinație	Suprafața construită	Nr. niveluri	Nr. CF	Constr. cu acte (DA/NU)
5565	judet TIMIS, UAT Fârdea, Cod postal 999999	406542	328 Gladna Romana (IF)	5755	E	585/a/32	-	-	ALTELE	5755						

2. PROPRIETATEA / POSESIA

Titularul dreptului / posesiei			Data nașterii / CUI	Domiciliu / Sediul	Cota parte	Identif. entitate asociată	Cotă parte teren UI	Mod de dobândire	Act juridic			Observații privitoare la proprietar
Nume / Denumire	Inițiala tatălui	Prenume							Tip act	Nr. act / data	Emitent	
CIMPONERESCU		LUCRETIA ANA	999999999999999	judet TIMIS, UAT Fârdea, loc. Fârdea, Cod Postal 307165	1/2	5565		Sucesiune	act notarial	167/01.01.2004	Neagu Ioan, notar public	
CIMPONERESCU		LUCREȚIA-ANA	04.12.1977	judet TIMIS, UAT Fârdea, loc. Fârdea, Cod Postal 307165	1/2	5565		Convenție	act notarial	770/17.04.2024	NEAGU IOAN	si sotul
CIMPONERESCU		DORIN	06.03.1966	judet TIMIS, UAT Fârdea, loc. Fârdea, Cod Postal 307165				Convenție	act notarial	770/17.04.2024	NEAGU IOAN	ca bun comun

3. SARCINI / DEZMEMBRĂMINTE

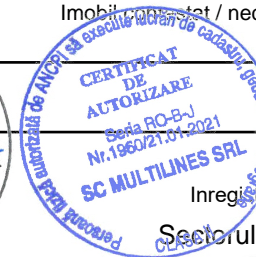

Titular			Data nașterii / CUI	Domiciliu / Sediul	Tipul sarcinii sau al dezmembrămintelor dreptului de proprietate	Cotă parte	Identif. entitate asociată	Act juridic			Valoare ipotecă	Tip monedă
Nume / Denumire	Inițiala tatălui	Prenume						Tip act	Nr. act / data	Emitent		
MARTINESCU		ANA	999999999999999	judet TIMIS, UAT Fârdea, loc. Fârdea, Cod Postal 307165	IPOTECA LEGALA	1/2	5565	act notarial	770/17/04/2024	NEAGU IOAN	3583	LEI

4. NOTĂRI, PROCESE, INTERDICȚII

Tipul notării	Tip act	Nr. act / data	Emitent	Identificator entitate asociată	Imobil împrejmuit / neîmprejmuit	Imobil contestat / necontestat	Alte observații
					neîmprejmuit		

5. OBSERVAȚII

spre publicare



Inregistrare sistematica UAT Fârdea

Sectorul Cadastral nr. 26

Anul realizarii: 2025

REGISTRUL CADASTRAL AL IMOBILELOR

Zonă cooperativizată (Co)

1. DESCRIEREA IMOBILULUI

DATE TEREN											DATE CONSTRUCȚII					
Identificator teren	Adresa imobil	Nr. cadastral	Nr. CF	Suprafața măsurată	Intravilan/extravilan (I/E)	Nr. top	Nr. tarla	Nr. parcelă	Categorie folosință	Suprafața parcelă	Identif. construcție	Cod grupă destinație	Suprafața construită	Nr. niveluri	Nr. CF	Constr. cu acte (DA/NU)
5566	judet TIMIS, UAT Fârdea, Cod postal 999999		174 Gladna Romana	3954	E	585/a/33	-	-	A	3954						

2. PROPRIETATEA / POSESIA

Titularul dreptului / posesiei			Data nașterii / CUI	Domiciliu / Sediul	Cota parte	Identif. entitate asociată	Cotă parte teren UI	Mod de dobândire	Act juridic			Observații privitoare la proprietar
Nume / Denumire	Inițiala tatălui	Prenume							Tip act	Nr. act / data	Emitent	
NEIDENTIFICAT		NEIDENTIFICAT	0000000000000	judet TIMIS, UAT Fârdea, loc. Neidentificata, Cod Postal 999999	1/1	5566		Lege	act normativ	L7./13.03.1996	PARLAMENTUL ROMANIEI	
OPRIȘONI		MARINICĂ-MARIUS	18.11.1970	judet TIMIS, UAT Fârdea, loc. Fârdea, Cod Postal 307165	1/1	5566			act normativ	L7/13.03.1996	PARLAMENTUL ROMANIEI	

3. SARCINI / DEZMEMBRĂMINTE


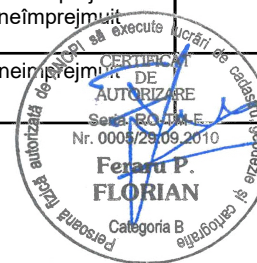
Titular			Data nașterii / CUI	Domiciliu / Sediul	Tipul sarcinii sau al dezmembrămintelor dreptului de proprietate	Cotă parte	Identif. entitate asociată	Act juridic			Valoare ipotecă	Tip monedă
Nume / Denumire	Inițiala tatălui	Prenume						Tip act	Nr. act / data	Emitent		

4. NOTĂRI, PROCESE, INTERDICȚII

Tipul notării	Tip act	Nr. act / data	Emitent	Identificator entitate asociată	Imobil împrejmuit / neîmprejmuit	Imobil contestat / necontestat	Alte observații
Se noteaza posesia factica in favoarea lui :	act normativ	L/13.03.1996	PARLAMENTUL ROMANIEI	5566	neîmprejmuit		

spre publicare

5. OBSERVAȚII



Inregistrare sistematica UAT Fârdea
Sectorul Cadastral nr. 26
Anul realizarii: 2025

REGISTRUL CADASTRAL AL IMOBILELOR

Zonă cooperativizată (Co)

1. DESCRIEREA IMOBILULUI

DATE TEREN											DATE CONSTRUCȚII					
Identificator teren	Adresa imobil	Nr. cadastral	Nr. CF	Suprafața măsurată	Intravilan/extravilan (I/E)	Nr. top	Nr. tarla	Nr. parcelă	Categorie folosință	Suprafața parcelă	Identif. construcție	Cod grupă destinație	Suprafața construită	Nr. niveluri	Nr. CF	Constr. cu acte (DA/NU)
5567	judet TIMIS, UAT Fârdea, Cod postal 999999	402566	504 Gladna Romana (IF)	6913	E	585/a/31	-	-	ALTELE	6913						

2. PROPRIETATEA / POSESIA

Titularul dreptului / posesiei			Data nașterii / CUI	Domiciliu / Sediu	Cota parte	Identif. entitate asociată	Cotă parte teren UI	Mod de dobândire	Act juridic			Observații privitoare la proprietar
Nume / Denumire	Inițiala tatălui	Prenume							Tip act	Nr. act / data	Emitent	
CAPOTESCU		ANAMARIA-OANA	999999999999999	judet TIMIS, UAT Fârdea, loc. Fârdea, Cod Postal 307165	5755/6913	5567		Conventie	act notarial	3307/19.12.2016	Petrescu Irina Verginica	casatorita- BUN PROPRIU
NEIDENTIFICAT		NEIDENTIFICAT	0000000000000	judet TIMIS, UAT Fârdea, loc. Neidentificata, Cod Postal 999999	1158/6913	5567		Lege	act normativ	L7./13.03.1996	PARLAMENTUL ROMANIEI	
CAPOTESCU		ANAMARIA-OANA	26.01.1986	judet TIMIS, UAT Fârdea, loc. Fârdea, Cod Postal 307165	1158/6913	5567			act normativ	L7/13.03.1996	PARLAMENTUL ROMANIEI	casatorita- BUN PROPRIU


3. SARCINI / DEZMEMBRĂMINTE

Titular			Data nașterii / CUI	Domiciliu / Sediu	Tipul sarcinii sau al dezmembrămintelor dreptului de proprietate	Cotă parte	Identif. entitate asociată	Act juridic			Valoare ipotecă	Tip monedă
Nume / Denumire	Inițiala tatălui	Prenume						Tip act	Nr. act / data	Emitent		

4. NOTĂRI, PROCESE, INTERDICȚII

Tipul notării	Tip act	Nr. act / data	Emitent	Identificator entitate asociată	Imobil împrejmuit / neîmprejmuit	Imobil contestat / necontestat	Alte observații
se noteaza ca imobilul de sub A reprezinta patrimoniul de afectatiune pentru "CAPOTESCU ANAMARIA-OANA INTREPRINDERE INDIVIDUALA" cu sediul in sat Fardea, nr.133, judetul Timis, inregistrata la Oficiul Registrului Comertului Timis sub cod unic de inregistrare 32598051 si numar de ordine F.35/2080/2013.	act notarial	3307/19.12.2016	Petrescu Irina Verginica	5567	neîmprejmuit	Imobil contestat / necontestat	
Se noteaza posesia factica in suprafata de 1158 mp in favoarea lui :	act normativ	L7/13.03.1996	PARLAMENTUL ROMANIEI	5567			

5. OBSERVAȚII



spre publicare

Inregistrare sistematica UAT Fârdea

Sectorul Cadastral nr. 26

Anul realizarii: 2025

REGISTRUL CADASTRAL AL IMOBILELOR

Zonă cooperativizată (Co)

1. DESCRIEREA IMOBILULUI

DATE TEREN											DATE CONSTRUCȚII					
Identificator teren	Adresa imobil	Nr. cadastral	Nr. CF	Suprafața măsurată	Intravilan/extravilan (I/E)	Nr. top	Nr. tarla	Nr. parcelă	Categorie folosință	Suprafața parcelă	Identif. construcție	Cod grupă destinație	Suprafața construită	Nr. niveluri	Nr. CF	Constr. cu acte (DA/NU)
5568	judet TIMIS, UAT Fârdea, Cod postal 999999	402239	402239	5800	E		1011/1	1	A	5800						

2. PROPRIETATEA / POSESIA

Titularul dreptului / posesiei			Data nașterii / CUI	Domiciliu / Sediul	Cota parte	Identif. entitate asociată	Cotă parte teren UI	Mod de dobândire	Act juridic			Observații privitoare la proprietar
Nume / Denumire	Inițiala tatălui	Prenume							Tip act	Nr. act / data	Emitent	
PARVONI		VICTOR NICOLAE	19.03.1943	Nr: 10	1/1	5568		Reconstituire	act administrativ	TP nr.1/19/02.12.2008	COMISIA JUDETEANA TIMIS	

3. SARCINI / DEZMEMBRĂMINTE


Titular			Data nașterii / CUI	Domiciliu / Sediul	Tipul sarcinii sau al dezmembrămintelor dreptului de proprietate	Cotă parte	Identif. entitate asociată	Act juridic			Valoare ipotecă	Tip monedă
Nume / Denumire	Inițiala tatălui	Prenume						Tip act	Nr. act / data	Emitent		

4. NOTĂRI, PROCESE, INTERDICȚII

Tipul notării	Tip act	Nr. act / data	Emitent	Identificator entitate asociată	Imobil împrejmuit / neîmprejmuit	Imobil supus / necontestat	Alte observații
					neîmprejmuit		

spre publicare

5. OBSERVAȚII



Registrare sistematica UAT Fârdea
Sectorul Cadastral nr. 26
Anul realizarii: 2025

REGISTRUL CADASTRAL AL IMOBILELOR

Zonă cooperativizată (Co)

1. DESCRIEREA IMOBILULUI

DATE TEREN											DATE CONSTRUCȚII					
Identificator teren	Adresa imobil	Nr. cadastral	Nr. CF	Suprafața măsurată	Intravilan/extravilan (I/E)	Nr. top	Nr. tarla	Nr. parcelă	Categorie folosință	Suprafața parcelă	Identif. construcție	Cod grupă destinație	Suprafața construită	Nr. niveluri	Nr. CF	Constr. cu acte (DA/NU)
5569	judet TIMIS, UAT Fârdea, Cod postal 307165	405682	503 Gladna Romana (IF)	7295	E	585/a/29	-	-	A	7295						

2. PROPRIETATEA / POSESIA

Titularul dreptului / posesiei			Data nașterii / CUI	Domiciliu / Sediul	Cota parte	Identif. entitate asociată	Cotă parte teren UI	Mod de dobândire	Act juridic			Observații privitoare la proprietar
Nume / Denumire	Inițiala tatălui	Prenume							Tip act	Nr. act / data	Emitent	
PETRUTONI		DAMIAN	9999999999999	judet TIMIS, UAT Fârdea, loc. Fârdea, Cod Postal 307165	5755/7295	5569		Conventie	act notarial	x/30.07.1911	-	
ANDRAȘONI		CAIUS	09.04.1963	judet TIMIS, UAT Fârdea, loc. Fârdea, Cod Postal 307165	5755/7295	5569			act normativ	L7/13.03.1996	PARLAMENTUL ROMANIEI	
NEIDENTIFICAT		NEIDENTIFICAT	0000000000000	judet TIMIS, UAT Fârdea, loc. Neidentificata, Cod Postal 999999	1540/7295	5569		Lege	act normativ	L7/13.03.1996	Parlamentul Romaniei	

3. SARCINI / DEZMEMBRĂMINTE

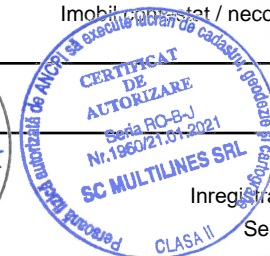

Titular			Data nașterii / CUI	Domiciliu / Sediul	Tipul sarcinii sau al dezmembrămintelor dreptului de proprietate	Cotă parte	Identif. entitate asociată	Act juridic			Valoare ipotecă	Tip monedă
Nume / Denumire	Inițiala tatălui	Prenume						Tip act	Nr. act / data	Emitent		

4. NOTĂRI, PROCESE, INTERDICȚII

Tipul notării	Tip act	Nr. act / data	Emitent	Identificator entitate asociată	Imobil împrejmuit / neîmprejmuit	Imobil contestat / necontestat	Alte observații
Se noteaza posesia factica in favoarea lui :	act normativ	L/13.03.1996	PARLAMENTUL ROMANIEI	5569	neîmprejmuit		

5. OBSERVAȚII

spre publicare



Inregistrare sistematica UAT Fârdea
Sectorul Cadastral nr. 26
Anul realizării: 2025

REGISTRUL CADASTRAL AL IMOBILELOR

Zonă cooperativizată (Co)

1. DESCRIEREA IMOBILULUI

DATE TEREN											DATE CONSTRUCȚII					
Identificator teren	Adresa imobil	Nr. cadastral	Nr. CF	Suprafața măsurată	Intravilan/extravilan (I/E)	Nr. top	Nr. tarla	Nr. parcelă	Categorie folosință	Suprafața parcelă	Identif. construcție	Cod grupă destinație	Suprafața construită	Nr. niveluri	Nr. CF	Constr. cu acte (DA/NU)
5570	judet TIMIS, UAT Fârdea, Cod postal 999999		200 Gladna Romana	5755	E	784/585	-	-	A	5755						

2. PROPRIETATEA / POSESIA

Titularul dreptului / posesiei			Data nașterii / CUI	Domiciliu / Sediul	Cota parte	Identif. entitate asociată	Cotă parte teren UI	Mod de dobândire	Act juridic			Observații privitoare la proprietar
Nume / Denumire	Inițiala tatălui	Prenume							Tip act	Nr. act / data	Emitent	
POPOVICI		ELENA	01.06.1957	judet TIMIS, UAT Fârdea, loc. Fârdea, Cod Postal 307165		5570			act normativ	L7/13.03.1996	PARLAMENTUL ROMANIEI	
CIMPONERESCU		PERSIDA	9999999999999	judet TIMIS, UAT Fârdea, loc. Fârdea, Cod Postal 307165	1/2	5570		Sucesiune	act administrativ	12723/01.01.1927	Judecatoria Faget	
CIMPONERESCU		ROZALIA	9999999999999	judet TIMIS, UAT Fârdea, loc. Fârdea, Cod Postal 307165	1/2	5570		Sucesiune	act administrativ	12723/01.01.1927	Judecatoria Faget	casatorita Petrutoni

3. SARCINI / DEZMEMBRĂMINTE



Titular			Data nașterii / CUI	Domiciliu / Sediul	Tipul sarcinii sau al dezmembrămintelor dreptului de proprietate	Cotă parte	Identif. entitate asociată	Act juridic			Valoare ipotecă	Tip monedă
Nume / Denumire	Inițiala tatălui	Prenume						Tip act	Nr. act / data	Emitent		

4. NOTĂRI, PROCESE, INTERDICȚII

Tipul notării	Tip act	Nr. act / data	Emitent	Identificator entitate asociată	Imobil împrejmuit / neîmprejmuit	Imobil contestat / necontestat	Alte observații
Se noteaza posesia factica in favoarea lui :	act normativ	L/13.03.1996	PARLAMENTUL ROMANIEI	5570	neîmprejmuit		

spre publicare

5. OBSERVAȚII



Inregistrare sistematica UAT Fârdea
Sectorul Cadastral nr. 26
Anul realizarii: 2025

REGISTRUL CADASTRAL AL IMOBILELOR

Zonă cooperativizată (Co)

1. DESCRIEREA IMOBILULUI

DATE TEREN											DATE CONSTRUCȚII					
Identificator teren	Adresa imobil	Nr. cadastral	Nr. CF	Suprafața măsurată	Intravilan/extravilan (I/E)	Nr. top	Nr. tarla	Nr. parcelă	Categorie folosință	Suprafața parcelă	Identif. construcție	Cod grupă destinație	Suprafața construită	Nr. niveluri	Nr. CF	Constr. cu acte (DA/NU)
5571	judet TIMIS, UAT Fârdea, Cod postal 999999		174 Gladna Romana	2877	E	779/585	-	-	A	2877						

2. PROPRIETATEA / POESIA

Titularul dreptului / posesiei			Data nașterii / CUI	Domiciliu / Sediul	Cota parte	Identif. entitate asociată	Cotă parte teren UI	Mod de dobândire	Act juridic			Observații privitoare la proprietar
Nume / Denumire	Inițiala tatălui	Prenume							Tip act	Nr. act / data	Emitent	
NEIDENTIFICAT		NEIDENTIFICAT	0000000000000	judet TIMIS, UAT Fârdea, loc. Neidentificata, Cod Postal 999999	1/1	5571		Lege	act normativ	L7./13.03.1996	PARLAMENTUL ROMANIEI	
IUSCO		TUDOREL-COSMIN	03.10.1975	judet TIMIS, UAT Fârdea, loc. Fârdea, Cod Postal 307165	1/1	5571			act normativ	L7/13.03.1996	PARLAMENTUL ROMANIEI	

3. SARCINI / DEZMEMBRĂMINTE


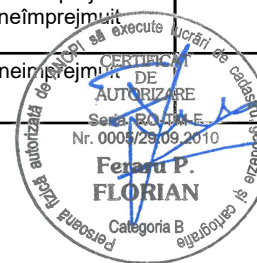
Titular			Data nașterii / CUI	Domiciliu / Sediul	Tipul sarcinii sau al dezmembrămintelor dreptului de proprietate	Cotă parte	Identif. entitate asociată	Act juridic			Valoare ipotecă	Tip monedă
Nume / Denumire	Inițiala tatălui	Prenume						Tip act	Nr. act / data	Emitent		

4. NOTĂRI, PROCESE, INTERDICȚII

Tipul notării	Tip act	Nr. act / data	Emitent	Identificator entitate asociată	Imobil împrejmuit / neîmprejmuit	Imobil contestat / necontestat	Alte observații
Se noteaza posesia factica in favoarea lui :	act normativ	L/13.03.1996	PARLAMENTUL ROMANIEI	5571	neîmprejmuit		

spre publicare

5. OBSERVAȚII



Inregistrare sistematica UAT Fârdea
Sectorul Cadastral nr. 26
Anul realizarii: 2025

REGISTRUL CADASTRAL AL IMOBILELOR

Zonă cooperativizată (Co)

1. DESCRIEREA IMOBILULUI

DATE TEREN											DATE CONSTRUCȚII					
Identificator teren	Adresa imobil	Nr. cadastral	Nr. CF	Suprafața măsurată	Intravilan/extravilan (I/E)	Nr. top	Nr. tarla	Nr. parcelă	Categorie folosință	Suprafața parcelă	Identif. construcție	Cod grupă destinație	Suprafața construită	Nr. niveluri	Nr. CF	Constr. cu acte (DA/NU)
5572	judet TIMIS, UAT Fârdea, Cod postal 999999	406944	218 Gladna Romana (IF)	974	E	585/a/24	-	-	F	974						

2. PROPRIETATEA / POSESIA

Titularul dreptului / posesiei			Data nașterii / CUI	Domiciliu / Sediul	Cota parte	Identif. entitate asociată	Cotă parte teren UI	Mod de dobândire	Act juridic			Observații privitoare la proprietar
Nume / Denumire	Inițiala tatălui	Prenume							Tip act	Nr. act / data	Emitent	
BOGDAN		REMUS	9999999999999	judet TIMIS, UAT Fârdea, loc. Fârdea, Cod Postal 307165	1/2	5572		Sucesiune	act notarial	1085/01.01.1973	Notariatul de Stat Lugoj	
IZGARIAN		VIORICA	9999999999999	judet TIMIS, UAT Fârdea, loc. Fârdea, Cod Postal 307165	1/2	5572		Sucesiune	act notarial	1085/01.01.1973	Notariatul de Stat Lugoj	
IZGHEREAN		DUMITRU	11.02.1949	judet TIMIS, UAT Fârdea, loc. Fârdea, Cod Postal 307165	1/2	5572			act normativ	L7/13.03.1996	PARLAMENTUL ROMANIEI	

3. SARCINI / DEZMEMBRĂMINTE

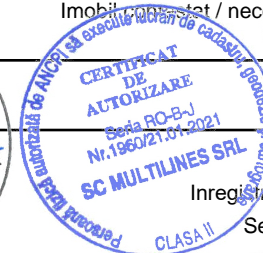
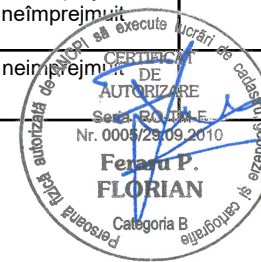
Titular			Data nașterii / CUI	Domiciliu / Sediul	Tipul sarcinii sau al dezmembrămintelor dreptului de proprietate	Cotă parte	Identif. entitate asociată	Act juridic			Valoare ipotecă	Tip monedă
Nume / Denumire	Inițiala tatălui	Prenume						Tip act	Nr. act / data	Emitent		

4. NOTĂRI, PROCESE, INTERDICȚII

Tipul notării	Tip act	Nr. act / data	Emitent	Identificator entitate asociată	Imobil împrejmuit / neîmprejmuit	Imobil contestat / necontestat	Alte observații
Se noteaza posesia factica in favoarea lui :	act normativ	L/13.03.1996	PARLAMENTUL ROMANIEI	5572	neîmprejmuit		

5. OBSERVAȚII

spre publicare



Inregistrare sistematică UAT Fârdea
Sectorul Cadastral nr. 26
Anul realizării: 2025

REGISTRUL CADASTRAL AL IMOBILELOR

Zonă cooperativizată (Co)

1. DESCRIEREA IMOBILULUI

DATE TEREN											DATE CONSTRUCȚII					
Identificator teren	Adresa imobil	Nr. cadastral	Nr. CF	Suprafața măsurată	Intravilan/extravilan (I/E)	Nr. top	Nr. tarla	Nr. parcelă	Categorie folosință	Suprafața parcelă	Identif. construcție	Cod grupă destinație	Suprafața construită	Nr. niveluri	Nr. CF	Constr. cu acte (DA/NU)
5573	judet TIMIS, UAT Fârdea, Cod postal 999999		77 Gladna Romana	1502	E	585/a/23	-	-	A	1502						

2. PROPRIETATEA / POSESIA

Titularul dreptului / posesiei			Data nașterii / CUI	Domiciliu / Sediu	Cota parte	Identif. entitate asociată	Cotă parte teren UI	Mod de dobândire	Act juridic			Observații privitoare la proprietar
Nume / Denumire	Inițiala tatălui	Prenume							Tip act	Nr. act / data	Emitent	
SIMONESCU		OCTAVIAN	999999999999999	judet TIMIS, UAT Fârdea, loc. Fârdea, Cod Postal 307165	1/1	5573		Sucesiune	act notarial	123/02.08.2007	BNP NEAGU IOAN	
SIMONESCU		FLAVIUS	10.01.1996	judet TIMIS, UAT Fârdea, loc. Fârdea, Cod Postal 307165	1/1	5573			act normativ	L7/13.03.1996	PARLAMENTUL ROMANIEI	

3. SARCINI / DEZMEMBRĂMINTE


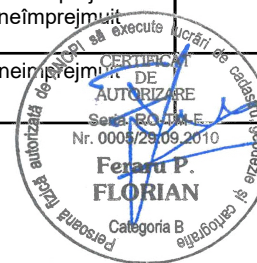
Titular			Data nașterii / CUI	Domiciliu / Sediu	Tipul sarcinii sau al dezmembrămintelor dreptului de proprietate	Cotă parte	Identif. entitate asociată	Act juridic			Valoare ipotecă	Tip monedă
Nume / Denumire	Inițiala tatălui	Prenume						Tip act	Nr. act / data	Emitent		

4. NOTĂRI, PROCESE, INTERDICȚII

Tipul notării	Tip act	Nr. act / data	Emitent	Identificator entitate asociată	Imobil împrejmuit / neîmprejmuit	Imobil contestat / necontestat	Alte observații
Se noteaza posesia factica in favoarea lui :	act normativ	L/13.U3.1996	PARLAMENTUL ROMANIEI	5573	neîmprejmuit		

spre publicare

5. OBSERVAȚII



Inregistrare sistematica UAT Fârdea
Sectorul Cadastral nr. 26
Anul realizarii: 2025

REGISTRUL CADASTRAL AL IMOBILELOR

Zonă cooperativizată (Co)

1. DESCRIEREA IMOBILULUI

DATE TEREN											DATE CONSTRUCȚII					
Identificator teren	Adresa imobil	Nr. cadastral	Nr. CF	Suprafața măsurată	Intravilan/extravilan (I/E)	Nr. top	Nr. tarla	Nr. parcelă	Categorie folosință	Suprafața parcelă	Identif. construcție	Cod grupă destinație	Suprafața construită	Nr. niveluri	Nr. CF	Constr. cu acte (DA/NU)
5574	judet TIMIS, UAT Fârdea, Cod postal 999999		492 Gladna ROMANA	5755	E	585/a/22	-	-	A	5755						

2. PROPRIETATEA / POSESIA

Titularul dreptului / posesiei			Data nașterii / CUI	Domiciliu / Sediul	Cota parte	Identif. entitate asociată	Cotă parte teren UI	Mod de dobândire	Act juridic			Observații privitoare la proprietar
Nume / Denumire	Inițiala tatălui	Prenume							Tip act	Nr. act / data	Emitent	
NEIDENTIFICAT		NEIDENTIFICAT	0000000000000	judet TIMIS, UAT Fârdea, loc. Neidentificata, Cod Postal 999999	1/1	5574		Lege	act normativ	L7./13.03.1996	PARLAMENTUL ROMANIEI	
PĂSCUȚ		GABRIEL-NELU	13.12.1967	judet TIMIS, UAT Fârdea, loc. Fârdea, Cod Postal 307165	1/1	5574			act normativ	L7/13.03.1996	PARLAMENTUL ROMANIEI	

3. SARCINI / DEZMEMBRĂMINTE


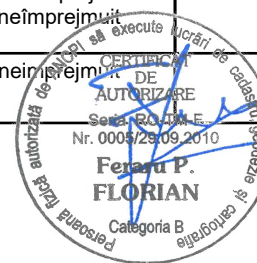
Titular			Data nașterii / CUI	Domiciliu / Sediul	Tipul sarcinii sau al dezmembrămintelor dreptului de proprietate	Cotă parte	Identif. entitate asociată	Act juridic			Valoare ipotecă	Tip monedă
Nume / Denumire	Inițiala tatălui	Prenume						Tip act	Nr. act / data	Emitent		

4. NOTĂRI, PROCESE, INTERDICȚII

Tipul notării	Tip act	Nr. act / data	Emitent	Identificator entitate asociată	Imobil împrejmuit / neîmprejmuit	Imobil contestat / necontestat	Alte observații
Se noteaza posesia factica in favoarea lui :	act normativ	L/13.03.1996	PARLAMENTUL ROMANIEI	5574	neîmprejmuit		

spre publicare

5. OBSERVAȚII



Inregistrare sistematica UAT Fârdea
Sectorul Cadastral nr. 26
Anul realizarii: 2025

REGISTRUL CADASTRAL AL IMOBILELOR

Zonă cooperativizată (Co)

1. DESCRIEREA IMOBILULUI

DATE TEREN											DATE CONSTRUCȚII					
Identificator teren	Adresa imobil	Nr. cadastral	Nr. CF	Suprafața măsurată	Intravilan/extravilan (I/E)	Nr. top	Nr. tarla	Nr. parcelă	Categorie folosință	Suprafața parcelă	Identif. construcție	Cod grupă destinație	Suprafața construită	Nr. niveluri	Nr. CF	Constr. cu acte (DA/NU)
5575	judet TIMIS, UAT Fârdea, Cod postal 999999		627 Glanda Romana	11510	E	470/C	-	-	F	11510						

2. PROPRIETATEA / POSESIA

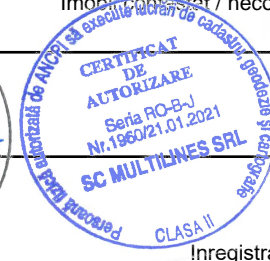

Titularul dreptului / posesiei			Data nașterii / CUI	Domiciliu / Sediul	Cota parte	Identif. entitate asociată	Cotă parte teren UI	Mod de dobândire	Act juridic			Observații privitoare la proprietar
Nume / Denumire	Inițiala tatălui	Prenume							Tip act	Nr. act / data	Emitent	
GUȘU		CORNEL	999999999999999	judet TIMIS, UAT Fârdea, loc. Fârdea, Cod Postal 307165	1/1	5575		Conventie	act notarial	256/01.01.1992	Notariatul de Stat Lugoj	
GUȘU		ANGELA -LILIANA	999999999999999	judet TIMIS, UAT Fârdea, loc. Fârdea, Cod Postal 307165				Conventie	act notarial	256/01.01.1992	Notariatul de Stat Lugoj	

3. SARCINI / DEZMEMBRĂMINTE

Titular			Data nașterii / CUI	Domiciliu / Sediul	Tipul sarcinii sau al dezmembrămintelor dreptului de proprietate	Cotă parte	Identif. entitate asociată	Act juridic			Valoare ipotecă	Tip monedă
Nume / Denumire	Inițiala tatălui	Prenume						Tip act	Nr. act / data	Emitent		

4. NOTĂRI, PROCESE, INTERDICȚII

Tipul notării	Tip act	Nr. act / data	Emitent	Identificator entitate asociată	Imobil împrejmuit / neîmprejmuit	Imobil contestat / necontestat	Alte observații
					neîmprejmuit		



spre publicare

Înregistrare sistematică UAT Fârdea

Sectorul Cadastral nr. 26

Anul realizării: 2025

REGISTRUL CADASTRAL AL IMOBILELOR

Zonă cooperativizată (Co)

1. DESCRIEREA IMOBILULUI

DATE TEREN											DATE CONSTRUCȚII					
Identificator teren	Adresa imobil	Nr. cadastral	Nr. CF	Suprafața măsurată	Intravilan/ extravilan (I/E)	Nr. top	Nr. tarla	Nr. parcelă	Categorie folosință	Suprafața parcelă	Identif. construcție	Cod grupă destinație	Suprafața construită	Nr. niveluri	Nr. CF	Constr. cu acte (DA/NU)
5576	judet TIMIS, UAT Fârdea, Cod postal 999999	405657	402891 (IE 405657)	11509	E	470	-	-	F	11509						

2. PROPRIETATEA / POSESIA

Titularul dreptului / posesiei			Data nașterii / CUI	Domiciliu / Sediul	Cota parte	Identif. entitate asociată	Cotă parte teren UI	Mod de dobândire	Act juridic			Observații privitoare la proprietar
Nume / Denumire	Inițiala tatălui	Prenume							Tip act	Nr. act / data	Emitent	
MICU		CIPRIAN	9999999999999	judet TIMIS, UAT Fârdea, loc. Fârdea, Cod Postal 307165	1/1	5576		Conventie	act notarial	683/16.06.2022	Claici Ana Valentina	

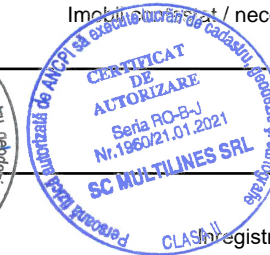

3. SARCINI / DEZMEMBRĂMINTE

Titular			Data nașterii / CUI	Domiciliu / Sediul	Tipul sarcinii sau al dezmembrămintelor dreptului de proprietate	Cotă parte	Identif. entitate asociată	Act juridic			Valoare ipotecă	Tip monedă
Nume / Denumire	Inițiala tatălui	Prenume						Tip act	Nr. act / data	Emitent		

4. NOTĂRI, PROCESE, INTERDICȚII

Tipul notării	Tip act	Nr. act / data	Emitent	Identificator entitate asociată	5. OBSERVAȚII		Alte observații
					Imobil împrejmuit / neîmprejmuit	Imobil supus / necontestat	
					neîmprejmuit		

spre publicare



înregistrare sistematică UAT Fârdea
Sectorul Cadastral nr. 26
Anul realizării: 2025

REGISTRUL CADASTRAL AL IMOBILELOR

Zonă cooperativizată (Co)

1. DESCRIEREA IMOBILULUI

DATE TEREN											DATE CONSTRUCȚII					
Identificator teren	Adresa imobil	Nr. cadastral	Nr. CF	Suprafața măsurată	Intravilan/extravilan (I/E)	Nr. top	Nr. tarla	Nr. parcelă	Categorie folosință	Suprafața parcelă	Identif. construcție	Cod grupă destinație	Suprafața construită	Nr. niveluri	Nr. CF	Constr. cu acte (DA/NU)
5577	judet TIMIS, UAT Fârdea, Cod postal 999999		398 Gladna Romana	11510	E	585/a/21	-	-	A	11510						

2. PROPRIETATEA / POSESIA

Titularul dreptului / posesiei			Data nașterii / CUI	Domiciliu / Sediul	Cota parte	Identif. entitate asociată	Cotă parte teren UI	Mod de dobândire	Act juridic			Observații privitoare la proprietar
Nume / Denumire	Inițiala tatălui	Prenume							Tip act	Nr. act / data	Emitent	
IOSIFONI		RĂZVAN-ION	05.09.1985	judet TIMIS, UAT Fârdea, loc. Fârdea, Cod Postal 307165	1/1	5577		Conventie	act notarial	1326/12.08.2008	NEAGU IOAN	


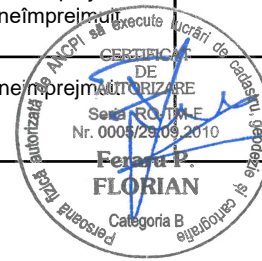
3. SARCINI / DEZMEMBRĂMINTE

Titular			Data nașterii / CUI	Domiciliu / Sediul	Tipul sarcinii sau al dezmembrămintelor dreptului de proprietate	Cotă parte	Identif. entitate asociată	Act juridic			Valoare ipotecă	Tip monedă
Nume / Denumire	Inițiala tatălui	Prenume						Tip act	Nr. act / data	Emitent		

4. NOTĂRI, PROCESE, INTERDICȚII

Tipul notării	Tip act	Nr. act / data	Emitent	Identificator entitate asociată	5. OBSERVAȚII		Alte observații
					Imobil împrejmuit / neîmprejmuit	Imobil supus / necontestat	
					neîmprejmuit		

spre publicare



Registrare sistematica UAT Fârdea
Sectorul Cadastral nr. 26
Anul realizarii: 2025

REGISTRUL CADASTRAL AL IMOBILELOR

Zonă cooperativizată (Co)

1. DESCRIEREA IMOBILULUI

DATE TEREN											DATE CONSTRUCȚII					
Identificator teren	Adresa imobil	Nr. cadastral	Nr. CF	Suprafața măsurată	Intravilan/extravilan (I/E)	Nr. top	Nr. tarla	Nr. parcelă	Categorie folosință	Suprafața parcelă	Identif. construcție	Cod grupă destinație	Suprafața construită	Nr. niveluri	Nr. CF	Constr. cu acte (DA/NU)
5578	judet TIMIS, UAT Fârdea, Cod postal 999999		77 Gladna Romana	4253	E	585/a/23	-	-	A	4253						

2. PROPRIETATEA / POSESIA

Titularul dreptului / posesiei			Data nașterii / CUI	Domiciliu / Sediul	Cota parte	Identif. entitate asociată	Cotă parte teren UI	Mod de dobândire	Act juridic			Observații privitoare la proprietar
Nume / Denumire	Inițiala tatălui	Prenume							Tip act	Nr. act / data	Emitent	
SIMONESCU		OCTAVIAN	999999999999999	judet TIMIS, UAT Fârdea, loc. Fârdea, Cod Postal 307165	1/1	5578		Sucesiune	act notarial	123/02.08.2007	BNP NEAGU IOAN	
SIMONESCU		FLAVIUS	10.01.1996	judet TIMIS, UAT Fârdea, loc. Fârdea, Cod Postal 307165	1/1	5578			act normativ	L7/13.03.1996	PARLAMENTUL ROMANIEI	

3. SARCINI / DEZMEMBRĂMINTE


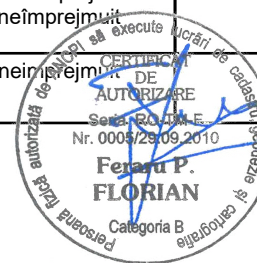
Titular			Data nașterii / CUI	Domiciliu / Sediul	Tipul sarcinii sau al dezmembrămintelor dreptului de proprietate	Cotă parte	Identif. entitate asociată	Act juridic			Valoare ipotecă	Tip monedă
Nume / Denumire	Inițiala tatălui	Prenume						Tip act	Nr. act / data	Emitent		

4. NOTĂRI, PROCESE, INTERDICȚII

Tipul notării	Tip act	Nr. act / data	Emitent	Identificator entitate asociată	Imobil împrejmuit / neîmprejmuit	Imobil contestat / necontestat	Alte observații
Se noteaza posesia factica in favoarea lui :	act normativ	L/13.U3.1996	PARLAMENTUL ROMANIEI	5578	neîmprejmuit		

spre publicare

5. OBSERVAȚII



Inregistrare sistematica UAT Fârdea
Sectorul Cadastral nr. 26
Anul realizarii: 2025

REGISTRUL CADASTRAL AL IMOBILELOR

Zonă cooperativizată (Co)

1. DESCRIEREA IMOBILULUI

DATE TEREN											DATE CONSTRUCȚII					
Identificator teren	Adresa imobil	Nr. cadastral	Nr. CF	Suprafața măsurată	Intravilan/extravilan (I/E)	Nr. top	Nr. tarla	Nr. parcelă	Categorie folosință	Suprafața parcelă	Identif. construcție	Cod grupă destinație	Suprafața construită	Nr. niveluri	Nr. CF	Constr. cu acte (DA/NU)
5579	judet TIMIS, UAT Fârdea, Cod postal 999999	405596	496 Gladna Romana (IF)	5755	E	778/585	-	-	A	5755						

2. PROPRIETATEA / POSESIA

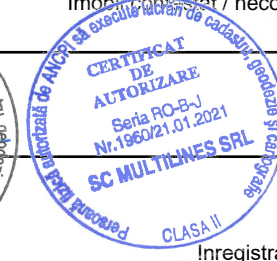

Titularul dreptului / posesiei			Data nașterii / CUI	Domiciliu / Sediul	Cota parte	Identif. entitate asociată	Cotă parte teren UI	Mod de dobândire	Act juridic			Observații privitoare la proprietar
Nume / Denumire	Inițiala tatălui	Prenume							Tip act	Nr. act / data	Emitent	
IZGHEREAN		DUMITRU	11.02.1949	judet TIMIS, UAT Fârdea, loc. Fârdea, Cod Postal 307165	1/2	5579		Succesiune	act notarial	150/09.11.2021	NEAGU IOAN	
IZGHEREAN		DUMITRU	11.02.1949	judet TIMIS, UAT Fârdea, loc. Fârdea, Cod Postal 307165	1/2	5579		Succesiune	act notarial	149/09.11.2021	NEAGU IOAN	

3. SARCINI / DEZMEMBRĂMINTE

Titular			Data nașterii / CUI	Domiciliu / Sediul	Tipul sarcinii sau al dezmembrămintelor dreptului de proprietate	Cotă parte	Identif. entitate asociată	Act juridic			Valoare ipotecă	Tip monedă
Nume / Denumire	Inițiala tatălui	Prenume						Tip act	Nr. act / data	Emitent		

4. NOTĂRI, PROCESE, INTERDICȚII

Tipul notării	Tip act	Nr. act / data	Emitent	Identificator entitate asociată	Imobil împrejmuit / neîmprejmuit	Imobil contestat / necontestat	Alte observații
					neîmprejmuit		Teren de ferma in Gruneti



spre publicare

Înregistrare sistematică UAT Fârdea

Sectorul Cadastral nr. 26

Anul realizării: 2025

REGISTRUL CADASTRAL AL IMOBILELOR

Zonă cooperativizată (Co)

1. DESCRIEREA IMOBILULUI

DATE TEREN											DATE CONSTRUCȚII					
Identificator teren	Adresa imobil	Nr. cadastral	Nr. CF	Suprafața măsurată	Intravilan/extravilan (I/E)	Nr. top	Nr. tarla	Nr. parcelă	Categorie folosință	Suprafața parcelă	Identif. construcție	Cod grupă destinație	Suprafața construită	Nr. niveluri	Nr. CF	Constr. cu acte (DA/NU)
5580	judet TIMIS, UAT Fârdea, Cod postal 999999		495 Gladna Romana	5755	E	777/585	-	-	P	5755						

2. PROPRIETATEA / POSESIA

Titularul dreptului / posesiei			Data nașterii / CUI	Domiciliu / Sediul	Cota parte	Identif. entitate asociată	Cotă parte teren UI	Mod de dobândire	Act juridic			Observații privitoare la proprietar
Nume / Denumire	Inițiala tatălui	Prenume							Tip act	Nr. act / data	Emitent	
PETRESCU		IOAN	999999999999999	judet TIMIS, UAT Fârdea, loc. Fârdea, Cod Postal 307165	1/1	5580		Sucesiune	act notarial	389/01.01.1886	Notariatul de Stat Local Lugoj	
PETRESCU		CRISTINEL-IONEL	06.07.1973	judet TIMIS, UAT Fârdea, loc. Fârdea, Cod Postal 307165	1/1	5580			act normativ	L7/13.03.1996	PARLAMENTUL ROMANIEI	

3. SARCINI / DEZMEMBRĂMINTE


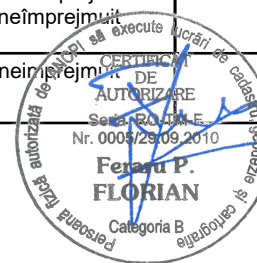
Titular			Data nașterii / CUI	Domiciliu / Sediul	Tipul sarcinii sau al dezmembrămintelor dreptului de proprietate	Cotă parte	Identif. entitate asociată	Act juridic			Valoare ipotecă	Tip monedă
Nume / Denumire	Inițiala tatălui	Prenume						Tip act	Nr. act / data	Emitent		

4. NOTĂRI, PROCESE, INTERDICȚII

Tipul notării	Tip act	Nr. act / data	Emitent	Identificator entitate asociată	Imobil împrejmuit / neîmprejmuit	Imobil contestat / necontestat	Alte observații
Se noteaza posesia factica in favoarea lui :	act normativ	L/13.U3.1996	PARLAMENTUL ROMANIEI	5580	neîmprejmuit		

spre publicare

5. OBSERVAȚII



Inregistrare sistematica UAT Fârdea
Sectorul Cadastral nr. 26
Anul realizarii: 2025

REGISTRUL CADASTRAL AL IMOBILELOR

Zonă cooperativizată (Co)

1. DESCRIEREA IMOBILULUI

DATE TEREN											DATE CONSTRUCȚII					
Identificator teren	Adresa imobil	Nr. cadastral	Nr. CF	Suprafața măsurată	Intravilan/extravilan (I/E)	Nr. top	Nr. tarla	Nr. parcelă	Categorie folosință	Suprafața parcelă	Identif. construcție	Cod grupă destinație	Suprafața construită	Nr. niveluri	Nr. CF	Constr. cu acte (DA/NU)
5581	judet TIMIS, UAT Fârdea, Cod postal 999999	402654	494 Gladna Romana (IF)	11510	E	776/585	-	-	P	11510						

2. PROPRIETATEA / POSESIA

Titularul dreptului / posesiei			Data nașterii / CUI	Domiciliu / Sediul	Cota parte	Identif. entitate asociată	Cotă parte teren UI	Mod de dobândire	Act juridic			Observații privitoare la proprietar
Nume / Denumire	Inițiala tatălui	Prenume							Tip act	Nr. act / data	Emitent	
ISTRAT-CRĂCIU NESCU		CORNELIA-MEDA	07.03.1971	judet TIMIS, UAT Fârdea, loc. Fârdea, Cod Postal 307165	1/1	5581		Sucesiune	act notarial	11/31.01.2019	NEAGU IOAN	

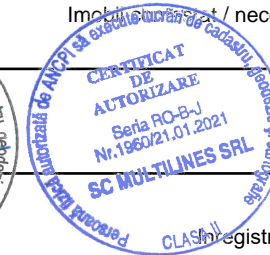

3. SARCINI / DEZMEMBRĂMINTE

Titular			Data nașterii / CUI	Domiciliu / Sediul	Tipul sarcinii sau al dezmembrămintelor dreptului de proprietate	Cotă parte	Identif. entitate asociată	Act juridic			Valoare ipotecă	Tip monedă
Nume / Denumire	Inițiala tatălui	Prenume						Tip act	Nr. act / data	Emitent		

4. NOTĂRI, PROCESE, INTERDICȚII

Tipul notării	Tip act	Nr. act / data	Emitent	Identificator entitate asociată	5. OBSERVAȚII		Alte observații
					Imobil împrejmuit / neîmprejmuit	Imobil supus / necontestat	
					neîmprejmuit		

spre publicare



Registrare sistematică UAT Fârdea
Sectorul Cadastral nr. 26
Anul realizării: 2025

REGISTRUL CADASTRAL AL IMOBILELOR

Zonă cooperativizată (Co)

1. DESCRIEREA IMOBILULUI

DATE TEREN											DATE CONSTRUCȚII					
Identificator teren	Adresa imobil	Nr. cadastral	Nr. CF	Suprafața măsurată	Intravilan/extravilan (I/E)	Nr. top	Nr. tarla	Nr. parcelă	Categorie folosință	Suprafața parcelă	Identif. construcție	Cod grupă destinație	Suprafața construită	Nr. niveluri	Nr. CF	Constr. cu acte (DA/NU)
5582	judet TIMIS, UAT Fârdea, Cod postal 999999	401259	590 Gladna Romana (IF)	2877	E	585/a/27	-	-	A	2877						

2. PROPRIETATEA / POESIA

Titularul dreptului / posesiei			Data nașterii / CUI	Domiciliu / Sediul	Cota parte	Identif. entitate asociată	Cotă parte teren UI	Mod de dobândire	Act juridic			Observații privitoare la proprietar
Nume / Denumire	Inițiala tatălui	Prenume							Tip act	Nr. act / data	Emitent	
STANIMIR		MARIA FELICIA	9999999999999	judet TIMIS, UAT Fârdea, loc. Fârdea, Cod Postal 307165	256/1024	5582		Sucesiune	act notarial	222/01.01.1970	Notariatul de Stat Local Lugoj	
BALINTONI		ANANIE CODRUT	9999999999999	judet TIMIS, UAT Fârdea, loc. Fârdea, Cod Postal 307165	336/1024	5582		Sucesiune	act notarial	24/01.01.1992	Notariatul de Stat Local Lugoj	
BALINTONI		ANANIE CODRUT	9999999999999	judet TIMIS, UAT Fârdea, loc. Fârdea, Cod Postal 307165	96/1024	5582		Conventie	act notarial	206/01.01.2002	BNP Golumbu Sorina Maria	si sotia
BALINTONI		IOANA	9999999999999	judet TIMIS, UAT Fârdea, loc. Fârdea, Cod Postal 307165				Conventie	act notarial	206/01.01.2002	BNP Golumbu Sorina Maria	
BALINTONI		VIORICA	9999999999999	judet TIMIS, UAT Fârdea, loc. Fârdea, Cod Postal 307165	42/1024	5582		Sucesiune	act notarial	279/01.01.2004	BNP Neagu Ioan	
BALINTONI		PETRU-LEONTE	9999999999999	judet TIMIS, UAT Fârdea, loc. Fârdea, Cod Postal 307165	63/1024	5582		Sucesiune	act notarial	279/01.01.2004	BNP Neagu Ioan	
BALINTONI		LENUTA-ANA	9999999999999	judet TIMIS, UAT Fârdea, loc. Fârdea, Cod Postal 307165	63/1024	5582		Sucesiune	act notarial	279/01.01.2004	BNP Neagu Ioan	
BALINTONI		PETRISOR-CODRUT	29.07.1978	judet TIMIS, UAT Fârdea, loc. Fârdea, Cod Postal 307165	21/128	5582		Conventie	act notarial	196/31.03.2010	BNP NEAGU IOAN	si sotia
BALINTONI		GIANINA-TATIANA	11.06.1976	judet TIMIS, UAT Fârdea, loc. Fârdea, Cod Postal 307165				Conventie	act notarial	196/31.03.2010	BNP NEAGU IOAN	


3. SARCINI / DEZMEMBRĂMINTE

Titular			Data nașterii / CUI	Domiciliu / Sediul	Tipul sarcinii sau al dezmembrămintelor dreptului de proprietate	Cotă parte	Identif. entitate asociată	Act juridic			Valoare ipotecă	Tip monedă
Nume / Denumire	Inițiala tatălui	Prenume						Tip act	Nr. act / data	Emitent		
BALINTONI		MAGDALENA OPRIT	9999999999999	judet TIMIS, UAT Fârdea, loc. Fârdea, Cod Postal 307165				act notarial	206/01/01/2002	BNP Golumbu Sorina Maria		

4. NOTĂRI, PROCESE, INTERDICȚII

5. OBSERVAȚII

Tipul notării	Tip act	Nr. act / data	Emitent	Identificator entitate asociată	Imobil împrejmuit / neîmprejmuit	Imobil contestat / necontestat	Alte observații
se noteaza dreptul de intretinere asupra portiunii de proprietate de sub B3, in favoarea lui:	act notarial	206/01.01.2002	BNP Golumbu Sorina Maria	5582	neîmprejmuit		



spre publicare

Inregistrare sistematica UAT Fârdea
Sectorul Cadastral nr. 26
Anul realizarii: 2025

REGISTRUL CADASTRAL AL IMOBILELOR

Zonă cooperativizată (Co)

1. DESCRIEREA IMOBILULUI

DATE TEREN											DATE CONSTRUCȚII					
Identificator teren	Adresa imobil	Nr. cadastral	Nr. CF	Suprafața măsurată	Intravilan/extravilan (I/E)	Nr. top	Nr. tarla	Nr. parcelă	Categorie folosință	Suprafața parcelă	Identif. construcție	Cod grupă destinație	Suprafața construită	Nr. niveluri	Nr. CF	Constr. cu acte (DA/NU)
5583	judet TIMIS, UAT Fârdea, Cod postal 999999		502 Gladna Romana	11849	E	585/a/28	-	-	A	11849						

2. PROPRIETATEA / POESIA

Titularul dreptului / posesiei			Data nașterii / CUI	Domiciliu / Sediul	Cota parte	Identif. entitate asociată	Cotă parte teren UI	Mod de dobândire	Act juridic			Observații privitoare la proprietar
Nume / Denumire	Inițiala tatălui	Prenume							Tip act	Nr. act / data	Emitent	
NEIDENTIFICAT		NEIDENTIFICAT	0000000000000	judet TIMIS, UAT Fârdea, loc. Neidentificata, Cod Postal 999999	1/1	5583		Lege	act normativ	L7./13.03.1996	PARLAMENTUL ROMANIEI	
OPRIȘONI		MARINICĂ-MARIUS	18.11.1970	judet TIMIS, UAT Fârdea, loc. Fârdea, Cod Postal 307165	1/1	5583			act normativ	L7/13.03.1996	PARLAMENTUL ROMANIEI	

3. SARCINI / DEZMEMBRĂMINTE


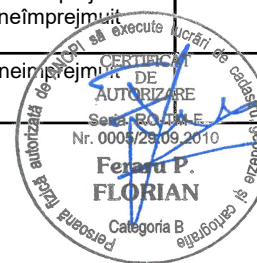
Titular			Data nașterii / CUI	Domiciliu / Sediul	Tipul sarcinii sau al dezmembrămintelor dreptului de proprietate	Cotă parte	Identif. entitate asociată	Act juridic			Valoare ipotecă	Tip monedă
Nume / Denumire	Inițiala tatălui	Prenume						Tip act	Nr. act / data	Emitent		

4. NOTĂRI, PROCESE, INTERDICȚII

Tipul notării	Tip act	Nr. act / data	Emitent	Identificator entitate asociată	Imobil împrejmuit / neîmprejmuit	Imobil contestat / necontestat	Alte observații
Se noteaza posesia factica in favoarea lui :	act normativ	L/13.03.1996	PARLAMENTUL ROMANIEI	5583	neîmprejmuit		

5. OBSERVAȚII

spre publicare



Inregistrare sistematica UAT Fârdea
Sectorul Cadastral nr. 26
Anul realizarii: 2025

REGISTRUL CADASTRAL AL IMOBILELOR

Zonă cooperativizată (Co)

1. DESCRIEREA IMOBILULUI

DATE TEREN										DATE CONSTRUCȚII						
Identificator teren	Adresa imobil	Nr. cadastral	Nr. CF	Suprafața măsurată	Intravilan/extravilan (I/E)	Nr. top	Nr. tarla	Nr. parcelă	Categorie folosință	Suprafața parcelă	Identif. construcție	Cod grupă destinație	Suprafața construită	Nr. niveluri	Nr. CF	Constr. cu acte (DA/NU)
5584	judet TIMIS, UAT Fârdea, Cod postal 999999		485 Gladna Romana	7632	E	585/a/12	-	-	A	7632						

2. PROPRIETATEA / POSESIA

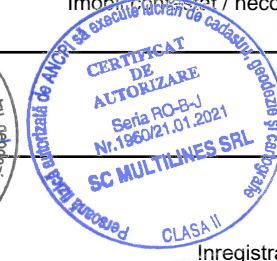

Titularul dreptului / posesiei			Data nașterii / CUI	Domiciliu / Sediul	Cota parte	Identif. entitate asociată	Cotă parte teren UI	Mod de dobândire	Act juridic			Observații privitoare la proprietar
Nume / Denumire	Inițiala tatălui	Prenume							Tip act	Nr. act / data	Emitent	
BALINTONI		PETRU	999999999999999	judet TIMIS, UAT Fârdea, loc. Fârdea, Cod Postal 307165	5755/7632	5584		Sucesiune	act notarial	S.68/01.01.1960	Notariatul de Stat Al Raionului Faget	
NEIDENTIFICAT		NEIDENTIFICAT	0000000000000	judet TIMIS, UAT Fârdea, loc. Neidentificata, Cod Postal 999999	1877/7632	5584		Lege	act normativ	L7./13.03.1996	PARLAMENTUL ROMANIEI	

3. SARCINI / DEZMEMBRĂMINTE

Titular			Data nașterii / CUI	Domiciliu / Sediul	Tipul sarcinii sau al dezmembrămintelor dreptului de proprietate	Cotă parte	Identif. entitate asociată	Act juridic			Valoare ipotecă	Tip monedă
Nume / Denumire	Inițiala tatălui	Prenume						Tip act	Nr. act / data	Emitent		

4. NOTĂRI, PROCESE, INTERDICȚII

Tipul notării	Tip act	Nr. act / data	Emitent	Identificator entitate asociată	Imobil împrejmuit / neîmprejmuit	Imobil contestat / necontestat	Alte observații
					neîmprejmuit		



spre publicare

Înregistrare sistematică UAT Fârdea

Sectorul Cadastral nr. 26

Anul realizării: 2025

REGISTRUL CADASTRAL AL IMOBILELOR

Zonă cooperativizată (Co)

1. DESCRIEREA IMOBILULUI

DATE TEREN											DATE CONSTRUCȚII					
Identificator teren	Adresa imobil	Nr. cadastral	Nr. CF	Suprafața măsurată	Intravilan/extravilan (I/E)	Nr. top	Nr. tarla	Nr. parcelă	Categorie folosință	Suprafața parcelă	Identif. construcție	Cod grupă destinație	Suprafața construită	Nr. niveluri	Nr. CF	Constr. cu acte (DA/NU)
5585	judet TIMIS, UAT Fârdea, Cod postal 999999		16 Gladna Romana	3238	E	585/a/13	-	-	A	3238						

2. PROPRIETATEA / POSESIA

Titularul dreptului / posesiei			Data nașterii / CUI	Domiciliu / Sediul	Cota parte	Identif. entitate asociată	Cotă parte teren UI	Mod de dobândire	Act juridic			Observații privitoare la proprietar
Nume / Denumire	Inițiala tatălui	Prenume							Tip act	Nr. act / data	Emitent	
NEIDENTIFICAT		NEIDENTIFICAT	0000000000000	judet TIMIS, UAT Fârdea, loc. Neidentificata, Cod Postal 999999	1/1	5585		Lege	act normativ	L7./13.03.1996	PARLAMENTUL ROMANIEI	
JIGMOND		ANA-CORNELIA	15.01.1960	judet TIMIS, UAT Fârdea, loc. Fârdea, Cod Postal 307165	1/1	5585			act normativ	L7/13.03.1996	PARLAMENTUL ROMANIEI	

3. SARCINI / DEZMEMBRĂMINTE


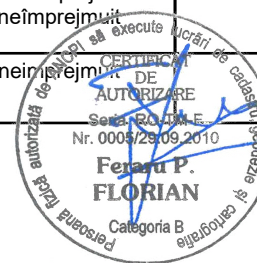
Titular			Data nașterii / CUI	Domiciliu / Sediul	Tipul sarcinii sau al dezmembrămintelor dreptului de proprietate	Cotă parte	Identif. entitate asociată	Act juridic			Valoare ipotecă	Tip monedă
Nume / Denumire	Inițiala tatălui	Prenume						Tip act	Nr. act / data	Emitent		

4. NOTĂRI, PROCESE, INTERDICȚII

Tipul notării	Tip act	Nr. act / data	Emitent	Identificator entitate asociată	Imobil împrejmuit / neîmprejmuit	Imobil contestat / necontestat	Alte observații
Se noteaza posesia factica in favoarea lui :	act normativ	L/13.03.1996	PARLAMENTUL ROMANIEI	5585	neîmprejmuit		

spre publicare

5. OBSERVAȚII



Inregistrare sistematica UAT Fârdea
Sectorul Cadastral nr. 26
Anul realizarii: 2025

REGISTRUL CADASTRAL AL IMOBILELOR

Zonă cooperativizată (Co)

1. DESCRIEREA IMOBILULUI

DATE TEREN											DATE CONSTRUCȚII					
Identificator teren	Adresa imobil	Nr. cadastral	Nr. CF	Suprafața măsurată	Intravilan/extravilan (I/E)	Nr. top	Nr. tarla	Nr. parcelă	Categorie folosință	Suprafața parcelă	Identif. construcție	Cod grupă destinație	Suprafața construită	Nr. niveluri	Nr. CF	Constr. cu acte (DA/NU)
5586	judet TIMIS, UAT Fârdea, Cod postal 999999	402269	486 Gladna Romana (IE)	15277	E	770/585	-	-	A	15277						

2. PROPRIETATEA / POSESIA

Titularul dreptului / posesiei			Data nașterii / CUI	Domiciliu / Sediul	Cota parte	Identif. entitate asociată	Cotă parte teren UI	Mod de dobândire	Act juridic			Observații privitoare la proprietar
Nume / Denumire	Inițiala tatălui	Prenume							Tip act	Nr. act / data	Emitent	
POPOVICI		ELENA	999999999999999	judet TIMIS, UAT Fârdea, loc. Fârdea, Cod Postal 307165	11510/15277	5586		Sucesiune	act notarial	1/07.01.2015	NP NEAGU IOAN	
NEIDENTIFICAT		NEIDENTIFICAT	0000000000000	judet TIMIS, UAT Fârdea, loc. Neidentificata, Cod Postal 999999	3767/15277	5586		Lege	act normativ	L7./13.03.1996	PARLAMENTUL ROMANIEI	
POPOVICI		ELENA	01.06.1957	judet TIMIS, UAT Fârdea, loc. Fârdea, Cod Postal 307165	3767/15277	5586			act normativ	L7/13.03.1996	PARLAMENTUL ROMANIEI	

3. SARCINI / DEZMEMBRĂMINTE

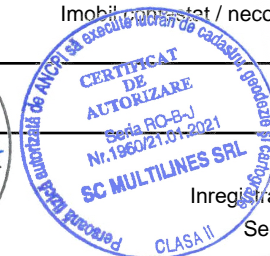

Titular			Data nașterii / CUI	Domiciliu / Sediul	Tipul sarcinii sau al dezmembrămintelor dreptului de proprietate	Cotă parte	Identif. entitate asociată	Act juridic			Valoare ipotecă	Tip monedă
Nume / Denumire	Inițiala tatălui	Prenume						Tip act	Nr. act / data	Emitent		

4. NOTĂRI, PROCESE, INTERDICȚII

Tipul notării	Tip act	Nr. act / data	Emitent	Identificator entitate asociată	Imobil împrejmuit / neîmprejmuit	Imobil contestat / necontestat	Alte observații
Se noteaza posesia faptica in supratata de 3767 mp. in favoarea lui .	act normativ	L/13.03.1996	PARLAMENTUL ROMANIEI	5586	neîmprejmuit		

5. OBSERVAȚII

spre publicare



Inregistrare sistematica UAT Fârdea
Sectorul Cadastral nr. 26
Anul realizarii: 2025

REGISTRUL CADASTRAL AL IMOBILELOR

Zonă cooperativizată (Co)

1. DESCRIEREA IMOBILULUI

DATE TEREN											DATE CONSTRUCȚII					
Identificator teren	Adresa imobil	Nr. cadastral	Nr. CF	Suprafața măsurată	Intravilan/extravilan (I/E)	Nr. top	Nr. tarla	Nr. parcelă	Categorie folosință	Suprafața parcelă	Identif. construcție	Cod grupă destinație	Suprafața construită	Nr. niveluri	Nr. CF	Constr. cu acte (DA/NU)
5587	judet TIMIS, UAT Fârdea, Cod postal 999999		174 Gladna Romana	3589	E	585/a/15	-	-	A	3589						

2. PROPRIETATEA / POSESIA

Titularul dreptului / posesiei			Data nașterii / CUI	Domiciliu / Sediul	Cota parte	Identif. entitate asociată	Cotă parte teren UI	Mod de dobândire	Act juridic			Observații privitoare la proprietar
Nume / Denumire	Inițiala tatălui	Prenume							Tip act	Nr. act / data	Emitent	
NEIDENTIFICAT		NEIDENTIFICAT	0000000000000	judet TIMIS, UAT Fârdea, loc. Neidentificata, Cod Postal 999999	1/1	5587		Lege	act normativ	L7./13.03.1996	PARLAMENTUL ROMANIEI	
BUMBA		DOREL	10.12.1975	judet TIMIS, UAT Fârdea, loc. Fârdea, Cod Postal 307165	1/1	5587			act normativ	L7/13.03.1996	PARLAMENTUL ROMANIEI	

3. SARCINI / DEZMEMBRĂMINTE


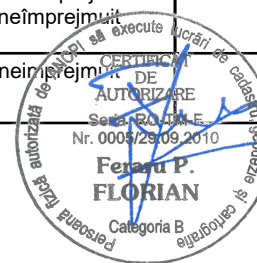
Titular			Data nașterii / CUI	Domiciliu / Sediul	Tipul sarcinii sau al dezmembrămintelor dreptului de proprietate	Cotă parte	Identif. entitate asociată	Act juridic			Valoare ipotecă	Tip monedă
Nume / Denumire	Inițiala tatălui	Prenume						Tip act	Nr. act / data	Emitent		

4. NOTĂRI, PROCESE, INTERDICȚII

Tipul notării	Tip act	Nr. act / data	Emitent	Identificator entitate asociată	Imobil împrejmuit / neîmprejmuit	Imobil contestat / necontestat	Alte observații
Se noteaza posesia factica in favoarea lui :	act normativ	L/13.03.1996	PARLAMENTUL ROMANIEI	5587	neîmprejmuit		

spre publicare

5. OBSERVAȚII



Inregistrare sistematica UAT Fârdea
Sectorul Cadastral nr. 26
Anul realizarii: 2025

REGISTRUL CADASTRAL AL IMOBILELOR

Zonă cooperativizată (Co)

1. DESCRIEREA IMOBILULUI

DATE TEREN											DATE CONSTRUCȚII					
Identificator teren	Adresa imobil	Nr. cadastral	Nr. CF	Suprafața măsurată	Intravilan/extravilan (I/E)	Nr. top	Nr. tarla	Nr. parcelă	Categorie folosință	Suprafața parcelă	Identif. construcție	Cod grupă destinație	Suprafața construită	Nr. niveluri	Nr. CF	Constr. cu acte (DA/NU)
5588	judet TIMIS, UAT Fârdea, Cod postal 999999		485 Gladna Romana	3514	E	585/a/14	-	-	A	3514						

2. PROPRIETATEA / POSESIA

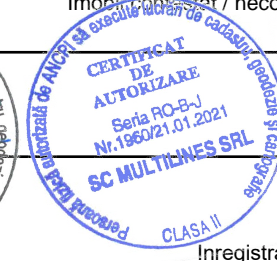

Titularul dreptului / posesiei			Data nașterii / CUI	Domiciliu / Sediul	Cota parte	Identif. entitate asociată	Cotă parte teren UI	Mod de dobândire	Act juridic			Observații privitoare la proprietar
Nume / Denumire	Inițiala tatălui	Prenume							Tip act	Nr. act / data	Emitent	
BALINTONI		PETRU	999999999999999	judet TIMIS, UAT Fârdea, loc. Fârdea, Cod Postal 307165	2788/3514	5588		Sucesiune	act notarial	S.68/01.01.1960	Notariatul de Stat Al Raionului Faget	
NEIDENTIFICAT		NEIDENTIFICAT	0000000000000	judet TIMIS, UAT Fârdea, loc. Neidentificata, Cod Postal 999999	726/3514	5588		Lege	act normativ	L7./13.03.1996	PARLAMENTUL ROMANIEI	

3. SARCINI / DEZMEMBRĂMINTE

Titular			Data nașterii / CUI	Domiciliu / Sediul	Tipul sarcinii sau al dezmembrămintelor dreptului de proprietate	Cotă parte	Identif. entitate asociată	Act juridic			Valoare ipotecă	Tip monedă
Nume / Denumire	Inițiala tatălui	Prenume						Tip act	Nr. act / data	Emitent		

4. NOTĂRI, PROCESE, INTERDICȚII

Tipul notării	Tip act	Nr. act / data	Emitent	Identificator entitate asociată	Imobil împrejmuit / neîmprejmuit	Imobil contestat / necontestat	Alte observații
					neîmprejmuit		



spre publicare

Înregistrare sistematică UAT Fârdea

Sectorul Cadastral nr. 26

Anul realizării: 2025

REGISTRUL CADASTRAL AL IMOBILELOR

Zonă cooperativizată (Co)

1. DESCRIEREA IMOBILULUI

DATE TEREN											DATE CONSTRUCȚII					
Identificator teren	Adresa imobil	Nr. cadastral	Nr. CF	Suprafața măsurată	Intravilan/ extravilan (I/E)	Nr. top	Nr. tarla	Nr. parcelă	Categorie folosință	Suprafața parcelă	Identif. construcție	Cod grupă destinație	Suprafața construită	Nr. niveluri	Nr. CF	Constr. cu acte (DA/NU)
5589	judet TIMIS, UAT Fârdea, Cod postal 999999	406940	489 Gladna Romana (I/E)	3411	E	585/a/16	-	-	F	3411						

2. PROPRIETATEA / POSESIA

Titularul dreptului / posesiei			Data nașterii / CUI	Domiciliu / Sediul	Cota parte	Identif. entitate asociată	Cotă parte teren UI	Mod de dobândire	Act juridic			Observații privitoare la proprietar
Nume / Denumire	Inițiala tatălui	Prenume							Tip act	Nr. act / data	Emitent	
VALEAN		DAMIAN	999999999999999	judet TIMIS, UAT Fârdea, loc. Fârdea, Cod Postal 307165	2877/3411	5589		Conventie	act notarial	FN/01.01.1911	-	
VALEAN		ANA	999999999999999	judet TIMIS, UAT Fârdea, loc. Fârdea, Cod Postal 307165				Conventie	act notarial	FN/01.01.1911	-	
NEIDENTIFICAT		NEIDENTIFICAT	000000000000000	judet TIMIS, UAT Fârdea, loc. Neidentificata, Cod Postal 999999	534/3411	5589		Lege	act normativ	L7./13.03.1996	PARLAMENTUL ROMANIEI	
IUSCO		TUDOREL-COSMIN	03.10.1975	judet TIMIS, UAT Fârdea, loc. Fârdea, Cod Postal 307165	534/3411	5589			act normativ	L7/13.03.1996	PARLAMENTUL ROMANIEI	

3. SARCINI / DEZMEMBRĂMINTE

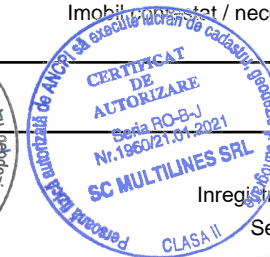

Titular			Data nașterii / CUI	Domiciliu / Sediul	Tipul sarcinii sau al dezmembrămintelor dreptului de proprietate	Cotă parte	Identif. entitate asociată	Act juridic			Valoare ipotecă	Tip monedă
Nume / Denumire	Inițiala tatălui	Prenume						Tip act	Nr. act / data	Emitent		

4. NOTĂRI, PROCESE, INTERDICȚII

Tipul notării	Tip act	Nr. act / data	Emitent	Identificator entitate asociată	Imobil împrejmuit / neîmprejmuit	Imobil contestat / necontestat	Alte observații
Se noteaza posesia factica in favoarea lui :	act normativ	L/13.03.1996	PARLAMENTUL ROMANIEI	5589	neîmprejmuit		

5. OBSERVAȚII

spre publicare



Inregistrare sistematica UAT Fârdea
Sectorul Cadastral nr. 26
Anul realizarii: 2025

REGISTRUL CADASTRAL AL IMOBILELOR

Zonă cooperativizată (Co)

1. DESCRIEREA IMOBILULUI

DATE TEREN											DATE CONSTRUCȚII					
Identificator teren	Adresa imobil	Nr. cadastral	Nr. CF	Suprafața măsurată	Intravilan/extravilan (I/E)	Nr. top	Nr. tarla	Nr. parcelă	Categorie folosință	Suprafața parcelă	Identif. construcție	Cod grupă destinație	Suprafața construită	Nr. niveluri	Nr. CF	Constr. cu acte (DA/NU)
5590	judet TIMIS, UAT Fârdea, Cod postal 999999		485 Gladna Romana	11884	E	585/A/18	-	-	A	11884						

2. PROPRIETATEA / POSESIA

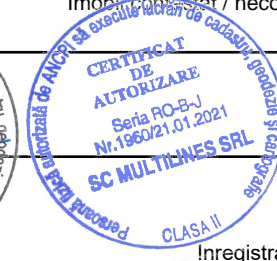

Titularul dreptului / posesiei			Data nașterii / CUI	Domiciliu / Sediul	Cota parte	Identif. entitate asociată	Cotă parte teren UI	Mod de dobândire	Act juridic			Observații privitoare la proprietar
Nume / Denumire	Inițiala tatălui	Prenume							Tip act	Nr. act / data	Emitent	
BALINTONI		PETRU	999999999999999	judet TIMIS, UAT Fârdea, loc. Fârdea, Cod Postal 307165	8632/11884	5590		Sucesiune	act notarial	S.68/01.01.1960	Notariatul de Stat Al Raionului Faget	
NEIDENTIFICAT		NEIDENTIFICAT	0000000000000	judet TIMIS, UAT Fârdea, loc. Neidentificata, Cod Postal 999999	3252/11884	5590		Lege	act normativ	L7./13.03.1996	PARLAMENTUL ROMANIEI	

3. SARCINI / DEZMEMBRĂMINTE

Titular			Data nașterii / CUI	Domiciliu / Sediul	Tipul sarcinii sau al dezmembrămintelor dreptului de proprietate	Cotă parte	Identif. entitate asociată	Act juridic			Valoare ipotecă	Tip monedă
Nume / Denumire	Inițiala tatălui	Prenume						Tip act	Nr. act / data	Emitent		

4. NOTĂRI, PROCESE, INTERDICȚII

Tipul notării	Tip act	Nr. act / data	Emitent	Identificator entitate asociată	Imobil împrejmuit / neîmprejmuit	Imobil contestat / necontestat	Alte observații
					neîmprejmuit		



spre publicare

Înregistrare sistematică UAT Fârdea

Sectorul Cadastral nr. 26

Anul realizării: 2025

REGISTRUL CADASTRAL AL IMOBILELOR

Zonă cooperativizată (Co)

1. DESCRIEREA IMOBILULUI

DATE TEREN											DATE CONSTRUCȚII					
Identificator teren	Adresa imobil	Nr. cadastral	Nr. CF	Suprafața măsurată	Intravilan/extravilan (I/E)	Nr. top	Nr. tarla	Nr. parcelă	Categorie folosință	Suprafața parcelă	Identif. construcție	Cod grupă destinație	Suprafața construită	Nr. niveluri	Nr. CF	Constr. cu acte (DA/NU)
5591	judet TIMIS, UAT Fârdea, Cod postal 999999	406939	490 Gladna Romana (IF)	2877	E	585/a/17	-	-	A	2877						

2. PROPRIETATEA / POSESIA

Titularul dreptului / posesiei			Data nașterii / CUI	Domiciliu / Sediul	Cota parte	Identif. entitate asociată	Cotă parte teren UI	Mod de dobândire	Act juridic			Observații privitoare la proprietar
Nume / Denumire	Inițiala tatălui	Prenume							Tip act	Nr. act / data	Emitent	
SZURKELY		DIONISIE	999999999999999	judet TIMIS, UAT Fârdea, loc. Fârdea, Cod Postal 307165	1/1	5591		Conventie	act notarial	FN/01.01.1911	-	
SIMIONESCU		OVIDIU	30.09.1968	judet TIMIS, UAT Fârdea, loc. Fârdea, Cod Postal 307165	1/1	5591			act normativ	L7/13.03.1996	PARLAMENTUL ROMANIEI	

3. SARCINI / DEZMEMBRĂMINTE


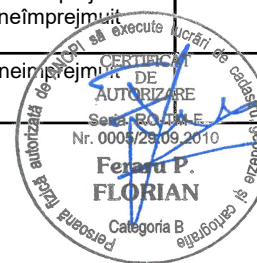
Titular			Data nașterii / CUI	Domiciliu / Sediul	Tipul sarcinii sau al dezmembrămintelor dreptului de proprietate	Cotă parte	Identif. entitate asociată	Act juridic			Valoare ipotecă	Tip monedă
Nume / Denumire	Inițiala tatălui	Prenume						Tip act	Nr. act / data	Emitent		

4. NOTĂRI, PROCESE, INTERDICȚII

Tipul notării	Tip act	Nr. act / data	Emitent	Identificator entitate asociată	Imobil împrejmuit / neîmprejmuit	Imobil contestat / necontestat	Alte observații
Se noteaza posesia factica in favoarea lui :	act normativ	L/13.03.1996	PARLAMENTUL ROMANIEI	5591	neîmprejmuit		

spre publicare

5. OBSERVAȚII



Inregistrare sistematica UAT Fârdea
Sectorul Cadastral nr. 26
Anul realizarii: 2025

REGISTRUL CADASTRAL AL IMOBILELOR

Zonă cooperativizată (Co)

1. DESCRIEREA IMOBILULUI

DATE TEREN											DATE CONSTRUCȚII					
Identificator teren	Adresa imobil	Nr. cadastral	Nr. CF	Suprafața măsurată	Intravilan/extravilan (I/E)	Nr. top	Nr. tarla	Nr. parcelă	Categorie folosință	Suprafața parcelă	Identif. construcție	Cod grupă destinație	Suprafața construită	Nr. niveluri	Nr. CF	Constr. cu acte (DA/NU)
5592	judet TIMIS, UAT Fârdea, Cod postal 999999	406939	490 Gladna Romana (IF)	2877	E	585/a/17	-	-	A	2877						

2. PROPRIETATEA / POSESIA

Titularul dreptului / posesiei			Data nașterii / CUI	Domiciliu / Sediul	Cota parte	Identif. entitate asociată	Cotă parte teren UI	Mod de dobândire	Act juridic			Observații privitoare la proprietar
Nume / Denumire	Inițiala tatălui	Prenume							Tip act	Nr. act / data	Emitent	
SZURKELY		DIONISIE	999999999999999	judet TIMIS, UAT Fârdea, loc. Fârdea, Cod Postal 307165	1/1	5592		Conventie	act notarial	FN/01.01.1911	-	
VIDONI		ADRIAN	24.09.1968	judet TIMIS, UAT Fârdea, loc. Fârdea, Cod Postal 307165	1/1	5592			act normativ	L7/13.03.1996	PARLAMENTUL ROMANIEI	

3. SARCINI / DEZMEMBRĂMINTE


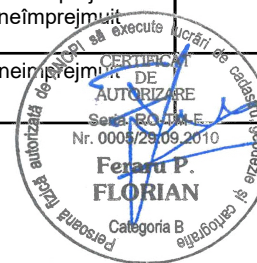
Titular			Data nașterii / CUI	Domiciliu / Sediul	Tipul sarcinii sau al dezmembrămintelor dreptului de proprietate	Cotă parte	Identif. entitate asociată	Act juridic			Valoare ipotecă	Tip monedă
Nume / Denumire	Inițiala tatălui	Prenume						Tip act	Nr. act / data	Emitent		

4. NOTĂRI, PROCESE, INTERDICȚII

Tipul notării	Tip act	Nr. act / data	Emitent	Identificator entitate asociată	Imobil împrejmuit / neîmprejmuit	Imobil contestat / necontestat	Alte observații
Se noteaza posesia factica in favoarea lui :	act normativ	L/13.03.1996	PARLAMENTUL ROMANIEI	5592	neîmprejmuit		

spre publicare

5. OBSERVAȚII



Inregistrare sistematica UAT Fârdea
Sectorul Cadastral nr. 26
Anul realizarii: 2025

REGISTRUL CADASTRAL AL IMOBILELOR

Zonă cooperativizată (Co)

1. DESCRIEREA IMOBILULUI

DATE TEREN											DATE CONSTRUCȚII					
Identificator teren	Adresa imobil	Nr. cadastral	Nr. CF	Suprafața măsurată	Intravilan/extravilan (I/E)	Nr. top	Nr. tarla	Nr. parcelă	Categorie folosință	Suprafața parcelă	Identif. construcție	Cod grupă destinație	Suprafața construită	Nr. niveluri	Nr. CF	Constr. cu acte (DA/NU)
5593	judet TIMIS, UAT Fârdea, Cod postal 999999			3895	E	469	-	-	A	3895						

2. PROPRIETATEA / POESIA

Titularul dreptului / posesiei			Data nașterii / CUI	Domiciliu / Sediul	Cota parte	Identif. entitate asociată	Cotă parte teren UI	Mod de dobândire	Act juridic			Observații privitoare la proprietar
Nume / Denumire	Inițiala tatălui	Prenume							Tip act	Nr. act / data	Emitent	
NEIDENTIFICAT		NEIDENTIFICAT	0000000000000	judet TIMIS, UAT Fârdea, loc. Neidentificata, Cod Postal 999999	1/1	5593		Lege	act normativ	L7./13.03.1996	PARLAMENTUL ROMANIEI	
OPRIȘONI		MARINICĂ-MARIUS	18.11.1970	judet TIMIS, UAT Fârdea, loc. Fârdea, Cod Postal 307165	1/1	5593			act normativ	L7/13.03.1996	PARLAMENTUL ROMANIEI	

3. SARCINI / DEZMEMBRĂMINTE

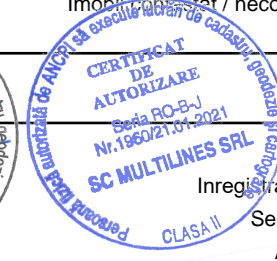
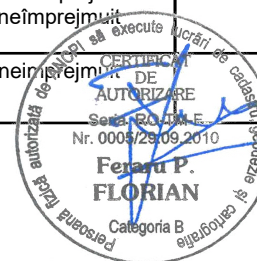
Titular			Data nașterii / CUI	Domiciliu / Sediul	Tipul sarcinii sau al dezmembrămintelor dreptului de proprietate	Cotă parte	Identif. entitate asociată	Act juridic			Valoare ipotecă	Tip monedă
Nume / Denumire	Inițiala tatălui	Prenume						Tip act	Nr. act / data	Emitent		

4. NOTĂRI, PROCESE, INTERDICȚII

Tipul notării	Tip act	Nr. act / data	Emitent	Identificator entitate asociată	Imobil împrejmuit / neîmprejmuit	Imobil contestat / necontestat	Alte observații
Se noteaza posesia factica in favoarea lui :	act normativ	L/13.03.1996	PARLAMENTUL ROMANIEI	5593	neîmprejmuit		

spre publicare

5. OBSERVAȚII



Inregistrare sistematica UAT Fârdea
Sectorul Cadastral nr. 26
Anul realizarii: 2025

REGISTRUL CADASTRAL AL IMOBILELOR

Zonă cooperativizată (Co)

1. DESCRIEREA IMOBILULUI

DATE TEREN											DATE CONSTRUCȚII					
Identificator teren	Adresa imobil	Nr. cadastral	Nr. CF	Suprafața măsurată	Intravilan/extravilan (I/E)	Nr. top	Nr. tarla	Nr. parcelă	Categorie folosință	Suprafața parcelă	Identif. construcție	Cod grupă destinație	Suprafața construită	Nr. niveluri	Nr. CF	Constr. cu acte (DA/NU)
5594	judet TIMIS, UAT Fârdea, Cod postal 307165			4516	E		-	-	F	4516						

2. PROPRIETATEA / POSESIA

Titularul dreptului / posesiei			Data nașterii / CUI	Domiciliu / Sediul	Cota parte	Identif. entitate asociată	Cotă parte teren UI	Mod de dobândire	Act juridic			Observații privitoare la proprietar
Nume / Denumire	Inițiala tatălui	Prenume							Tip act	Nr. act / data	Emitent	
NEIDENTIFICAT		NEIDENTIFICAT	0000000000000	judet TIMIS, UAT Fârdea, loc. Neidentificata, Cod Postal 999999	1/1	5594		Lege	act normativ	L7./13.03.1996	PARLAMENTUL ROMANIEI	

3. SARCINI / DEZMEMBRĂMINTE

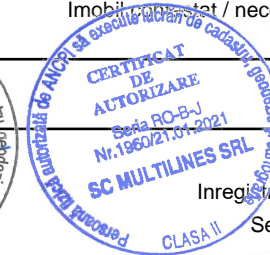

Titular			Data nașterii / CUI	Domiciliu / Sediul	Tipul sarcinii sau al dezmembrămintelor dreptului de proprietate	Cotă parte	Identif. entitate asociată	Act juridic			Valoare ipotecă	Tip monedă
Nume / Denumire	Inițiala tatălui	Prenume						Tip act	Nr. act / data	Emitent		

4. NOTĂRI, PROCESE, INTERDICȚII

Tipul notării	Tip act	Nr. act / data	Emitent	Identificator entitate asociată	Imobil împrejmuit / neîmprejmuit	Imobil contestat / necontestat	Alte observații
Se notează menținerea de proprietar neidentificat	act normativ	L7./13.03.1996	PARLAMENTUL ROMANIEI	5594	neîmprejmuit		

5. OBSERVAȚII

spre publicare



Inregistrare sistematică UAT Fârdea
Sectorul Cadastral nr. 26
Anul realizării: 2025

REGISTRUL CADASTRAL AL IMOBILELOR

Zonă cooperativizată (Co)

1. DESCRIEREA IMOBILULUI

DATE TEREN											DATE CONSTRUCȚII					
Identificator teren	Adresa imobil	Nr. cadastral	Nr. CF	Suprafața măsurată	Intravilan/extravilan (I/E)	Nr. top	Nr. tarla	Nr. parcelă	Categorie folosință	Suprafața parcelă	Identif. construcție	Cod grupă destinație	Suprafața construită	Nr. niveluri	Nr. CF	Constr. cu acte (DA/NU)
5595	judet TIMIS, UAT Fârdea, Cod postal 999999	406942	627 Gladna Romana (IF)	11510	E	585/a/20	-	-	ALTELE	11510						

2. PROPRIETATEA / POSESIA

Titularul dreptului / posesiei			Data nașterii / CUI	Domiciliu / Sediul	Cota parte	Identif. entitate asociată	Cotă parte teren UI	Mod de dobândire	Act juridic			Observații privitoare la proprietar
Nume / Denumire	Inițiala tatălui	Prenume							Tip act	Nr. act / data	Emitent	
GUSU		CORNEL	999999999999999	judet TIMIS, UAT Fârdea, loc. Fârdea, Cod Postal 307165	1/1	5595		Conventie	act notarial	256/01.01.1992	Notariatul de Stat Lugoj	si sotia
GUSU		ANGELICA LILIANA	999999999999999	judet TIMIS, UAT Fârdea, loc. Fârdea, Cod Postal 307165				Conventie	act notarial	256/01.01.1992	Notariatul de Stat Lugoj	

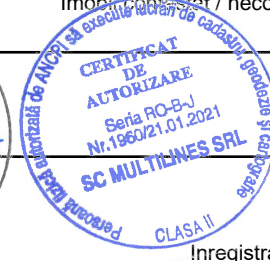

3. SARCINI / DEZMEMBRĂMINTE

Titular			Data nașterii / CUI	Domiciliu / Sediul	Tipul sarcinii sau al dezmembrămintelor dreptului de proprietate	Cotă parte	Identif. entitate asociată	Act juridic			Valoare ipotecă	Tip monedă
Nume / Denumire	Inițiala tatălui	Prenume						Tip act	Nr. act / data	Emitent		

4. NOTĂRI, PROCESE, INTERDICȚII

Tipul notării	Tip act	Nr. act / data	Emitent	Identificator entitate asociată	Imobil împrejmuit / neîmprejmuit	Imobil contestat / necontestat	Alte observații
					neîmprejmuit		

spre publicare



Înregistrare sistematică UAT Fârdea

Sectorul Cadastral nr. 26

Anul realizării: 2025

REGISTRUL CADASTRAL AL IMOBILELOR

Zonă cooperativizată (Co)

1. DESCRIEREA IMOBILULUI

DATE TEREN											DATE CONSTRUCȚII					
Identificator teren	Adresa imobil	Nr. cadastral	Nr. CF	Suprafața măsurată	Intravilan/extravilan (I/E)	Nr. top	Nr. tarla	Nr. parcelă	Categorie folosință	Suprafața parcelă	Identif. construcție	Cod grupă destinație	Suprafața construită	Nr. niveluri	Nr. CF	Constr. cu acte (DA/NU)
5597	judet TIMIS, UAT Fârdea, Cod postal 999999	401636	478 Gladna Romana (IF)	7637	E	585/a/2	-	-	A	7637						

2. PROPRIETATEA / POSESIA

Titularul dreptului / posesiei			Data nașterii / CUI	Domiciliu / Sediul	Cota parte	Identif. entitate asociată	Cotă parte teren UI	Mod de dobândire	Act juridic			Observații privitoare la proprietar
Nume / Denumire	Inițiala tatălui	Prenume							Tip act	Nr. act / data	Emitent	
DAMINESCU		MARIAN	999999999999999	judet TIMIS, UAT Fârdea, loc. Fârdea, Cod Postal 307165	5755/7637	5597		Conventie	act notarial	471/15.06.2011	BNP NEAGU IOAN	si sotia
DAMINESCU		LILIANA	999999999999999	judet TIMIS, UAT Fârdea, loc. Fârdea, Cod Postal 307165				Conventie	act notarial	471/15.06.2011	BNP NEAGU IOAN	
NEIDENTIFICAT		NEIDENTIFICAT	000000000000000	judet TIMIS, UAT Fârdea, loc. Neidentificata, Cod Postal 999999	1882/7637	5597		Lege	act normativ	L7./13.03.1996	PARLAMENTUL ROMANIEI	
DAMINESCU		MARIAN	13.02.1983	judet TIMIS, UAT Fârdea, loc. Fârdea, Cod Postal 307165	1882/7637	5597			act normativ	L7/13.03.1996	PARLAMENTUL ROMANIEI	
DAMINESCU		LILIANA	21.01.1987	judet TIMIS, UAT Fârdea, loc. Fârdea, Cod Postal 307165					act normativ	L7/13.03.1996	PARLAMENTUL ROMANIEI	



3. SARCINI / DEZMEMBRĂMINTE

Titular			Data nașterii / CUI	Domiciliu / Sediul	Tipul sarcinii sau al dezmembrămintelor dreptului de proprietate	Cotă parte	Identif. entitate asociată	Act juridic			Valoare ipotecă	Tip monedă
Nume / Denumire	Inițiala tatălui	Prenume						Tip act	Nr. act / data	Emitent		

4. NOTĂRI, PROCESE, INTERDICȚII

Tipul notării	Tip act	Nr. act / data	Emitent	Identificator entitate asociată	Imobil împrejmuit / neîmprejmuit	Imobil contestat / necontestat	Alte observații
Se noteaza posesia factica in suprafata de 1882 mp in favoarea lui :	act normativ	L7/13.03.1996	PARLAMENTUL ROMANIEI	5597	neîmprejmuit		

5. OBSERVAȚII



REGISTRUL CADASTRAL AL IMOBILELOR

Zonă cooperativizată (Co)

1. DESCRIEREA IMOBILULUI

DATE TEREN											DATE CONSTRUCȚII					
Identificator teren	Adresa imobil	Nr. cadastral	Nr. CF	Suprafața măsurată	Intravilan/extravilan (I/E)	Nr. top	Nr. tarla	Nr. parcelă	Categorie folosință	Suprafața parcelă	Identif. construcție	Cod grupă destinație	Suprafața construită	Nr. niveluri	Nr. CF	Constr. cu acte (DA/NU)
5598	judet TIMIS, UAT Fârdea, Cod postal 999999	401642	706 Gladna Romana (IF)	3888	E	585/a/3	-	-	A	3888						

2. PROPRIETATEA / POSESIA

Titularul dreptului / posesiei			Data nașterii / CUI	Domiciliu / Sediul	Cota parte	Identif. entitate asociată	Cotă parte teren UI	Mod de dobândire	Act juridic			Observații privitoare la proprietar
Nume / Denumire	Inițiala tatălui	Prenume							Tip act	Nr. act / data	Emitent	
IONESCU		BUJOR	999999999999999	judet TIMIS, UAT Fârdea, loc. Fârdea, Cod Postal 307165	2877/3888	5598		Conventie	act notarial	506/28.06.2011	BNP NEAGU IOAN	junior, necasatorit
NEIDENTIFICAT		NEIDENTIFICAT	0000000000000	judet TIMIS, UAT Fârdea, loc. Neidentificata, Cod Postal 999999	1011/3888	5598		Lege	act normativ	L7./13.03.1996	PARLAMENTUL ROMANIEI	
IONESCU		BUJOR	01.10.1962	judet TIMIS, UAT Fârdea, loc. Fârdea, Cod Postal 307165	1011/3888	5598			act normativ	L7/13.03.1996	PARLAMENTUL ROMANIEI	


3. SARCINI / DEZMEMBRĂMINTE

Titular			Data nașterii / CUI	Domiciliu / Sediul	Tipul sarcinii sau al dezmembrămintelor dreptului de proprietate	Cotă parte	Identif. entitate asociată	Act juridic			Valoare ipotecă	Tip monedă
Nume / Denumire	Inițiala tatălui	Prenume						Tip act	Nr. act / data	Emitent		

4. NOTĂRI, PROCESE, INTERDICȚII

Tipul notării	Tip act	Nr. act / data	Emitent	Identificator entitate asociată	Imobil împrejmuit / neîmprejmuit	Imobil contestat / necontestat	Alte observații
Se noteaza posesia factica in suprafata de 1011 mp in favoarea lui :	act normativ	L7/13.03.1996	PARLAMENTUL ROMANIEI	5598	neîmprejmuit		

5. OBSERVAȚII



spre publicare

Inregistrare sistematica UAT Fârdea

Sectorul Cadastral nr. 26

Anul realizarii: 2025

REGISTRUL CADASTRAL AL IMOBILELOR

Zonă cooperativizată (Co)

1. DESCRIEREA IMOBILULUI

DATE TEREN											DATE CONSTRUCȚII					
Identificator teren	Adresa imobil	Nr. cadastral	Nr. CF	Suprafața măsurată	Intravilan/ extravilan (I/E)	Nr. top	Nr. tarla	Nr. parcelă	Categorie folosință	Suprafața parcelă	Identif. construcție	Cod grupă destinație	Suprafața construită	Nr. niveluri	Nr. CF	Constr. cu acte (DA/NU)
5599	judet TIMIS, UAT Fârdea, Cod postal 999999	406938	479 Gladna Romana (IF)	6358	E	585/a/5	-	-	A	6358						

2. PROPRIETATEA / POSESIA

Titularul dreptului / posesiei			Data nașterii / CUI	Domiciliu / Sediul	Cota parte	Identif. entitate asociată	Cotă parte teren UI	Mod de dobândire	Act juridic			Observații privitoare la proprietar
Nume / Denumire	Inițiala tatălui	Prenume							Tip act	Nr. act / data	Emitent	
PETRESCU		MĂRIOARA	999999999999999	judet TIMIS, UAT Fârdea, loc. Fârdea, Cod Postal 307165	2158/6358	5599		Sucesiune	act notarial	971/01.01.1953	Notariatul de Stat	
ANDRASONI		MĂRIOARA	999999999999999	judet TIMIS, UAT Fârdea, loc. Fârdea, Cod Postal 307165	3597/6358	5599		Sucesiune	act notarial	66/07.05.2007	NP NEAGU IOAN	
NEIDENTIFICAT		NEIDENTIFICAT	0000000000000	judet TIMIS, UAT Fârdea, loc. Neidentificata, Cod Postal 999999	603/6358	5599		Lege	act normativ	L7./13.03.1996	PARLAMENTUL ROMANIEI	
ANDRAȘONI		MĂRIOARA	20.03.1950	judet TIMIS, UAT Fârdea, loc. Fârdea, Cod Postal 307165	603/6358	5599			act normativ	L7/13.03.1996	PARLAMENTUL ROMANIEI	

3. SARCINI / DEZMEMBRĂMINTE

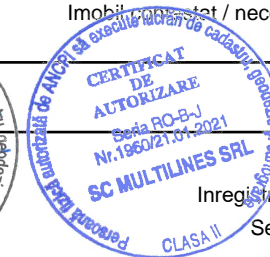

Titular			Data nașterii / CUI	Domiciliu / Sediul	Tipul sarcinii sau al dezmembrămintelor dreptului de proprietate	Cotă parte	Identif. entitate asociată	Act juridic			Valoare ipotecă	Tip monedă
Nume / Denumire	Inițiala tatălui	Prenume						Tip act	Nr. act / data	Emitent		

4. NOTĂRI, PROCESE, INTERDICȚII

Tipul notării	Tip act	Nr. act / data	Emitent	Identificator entitate asociată	Imobil împrejmuit / neîmprejmuit	Imobil contestat / necontestat	Alte observații
Se noteaza posesia tactica in supratata de 603 mp. in favoarea lui :	act normativ	L/13.03.1996	PARLAMENTUL ROMANIEI	5599	neîmprejmuit		

5. OBSERVAȚII

spre publicare



Inregistrare sistematica UAT Fârdea
Sectorul Cadastral nr. 26
Anul realizarii: 2025

REGISTRUL CADASTRAL AL IMOBILELOR

Zonă cooperativizată (Co)

1. DESCRIEREA IMOBILULUI

DATE TEREN											DATE CONSTRUCȚII					
Identificator teren	Adresa imobil	Nr. cadastral	Nr. CF	Suprafața măsurată	Intravilan/ extravilan (I/E)	Nr. top	Nr. tarla	Nr. parcelă	Categorie folosință	Suprafața parcelă	Identif. construcție	Cod grupă destinație	Suprafața construită	Nr. niveluri	Nr. CF	Constr. cu acte (DA/NU)
5600	judet TIMIS, UAT Fârdea, Cod postal 999999	402708	481 Gladna Romana (IF)	6224	E	585/a/6	-	-	A	6224						

2. PROPRIETATEA / POSESIA

Titularul dreptului / posesiei			Data nașterii / CUI	Domiciliu / Sediul	Cota parte	Identif. entitate asociată	Cotă parte teren UI	Mod de dobândire	Act juridic			Observații privitoare la proprietar
Nume / Denumire	Inițiala tatălui	Prenume							Tip act	Nr. act / data	Emitent	
LAZARESCU		MARIOARA	999999999999999	judet TIMIS, UAT Fârdea, loc. Fârdea, Cod Postal 307165	2877/6224	5600		Conventie	act notarial	32/02.04.1942	NP Gaita Ioan	minora
GHETA		MIRCEA DOREL	999999999999999	judet TIMIS, UAT Fârdea, loc. Fârdea, Cod Postal 307165	1439/6224	5600		Sucesiune	act notarial	13/01.01.2002	NP Neagu Ioan	
GHETA		ANA	999999999999999	judet TIMIS, UAT Fârdea, loc. Fârdea, Cod Postal 307165	1439/6224	5600		Sucesiune	act notarial	13/01.01.2002	NP Neagu Ioan	
NEIDENTIFICAT		NEIDENTIFICAT	000000000000000	judet TIMIS, UAT Fârdea, loc. Neidentificata, Cod Postal 999999	469/6224	5600		Lege	act normativ	L7/13.03.1996	PARLAMENTUL ROMANIEI	
GHEȚA		IONEL-ADRIAN	09.11.1994	judet TIMIS, UAT Fârdea, loc. Fârdea, Cod Postal 307165	469/6224	5600			act normativ	L7/13.03.1996	PARLAMENTUL ROMANIEI	
GHEȚA		SORIN-MARIUS	21.01.1997	judet TIMIS, UAT Fârdea, loc. Fârdea, Cod Postal 307165					act normativ	L7/13.03.1996	PARLAMENTUL ROMANIEI	

3. SARCINI / DEZMEMBRĂMINTE

Titular			Data nașterii / CUI	Domiciliu / Sediul	Tipul sarcinii sau al dezmembrămintelor dreptului de proprietate	Cotă parte	Identif. entitate asociată	Act juridic			Valoare ipotecă	Tip monedă
Nume / Denumire	Inițiala tatălui	Prenume						Tip act	Nr. act / data	Emitent		

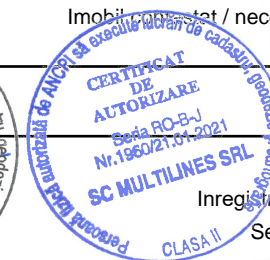

4. NOTĂRI, PROCESE, INTERDICȚII

Tipul notării	Tip act	Nr. act / data	Emitent	Identificator entitate asociată	Imobil împrejmuit / neîmprejmuit	Imobil contestat / necontestat	Alte observații
Se noteaza posesia factica in favoarea lui :	act normativ	L/13.03.1996	PARLAMENTUL ROMANIEI	5600	neîmprejmuit		

5. OBSERVAȚII

spre publicare

325



Inregistrare sistematica UAT Fârdea

Sectorul Cadastral nr. 26

Anul realizării: 2025

REGISTRUL CADASTRAL AL IMOBILELOR

Zonă cooperativizată (Co)

1. DESCRIEREA IMOBILULUI

DATE TEREN											DATE CONSTRUCȚII					
Identificator teren	Adresa imobil	Nr. cadastral	Nr. CF	Suprafața măsurată	Intravilan/extravilan (I/E)	Nr. top	Nr. tarla	Nr. parcelă	Categorie folosință	Suprafața parcelă	Identif. construcție	Cod grupă destinație	Suprafața construită	Nr. niveluri	Nr. CF	Constr. cu acte (DA/NU)
5601	judet TIMIS, UAT Fârdea, Cod postal 307165	402892	149 Gladna Romana (IF)	3185	E	585/a/7	-	-	ALTELE	3185						

2. PROPRIETATEA / POSESIA

Titularul dreptului / posesiei			Data nașterii / CUI	Domiciliu / Sediul	Cota parte	Identif. entitate asociată	Cotă parte teren UI	Mod de dobândire	Act juridic			Observații privitoare la proprietar
Nume / Denumire	Inițiala tatălui	Prenume							Tip act	Nr. act / data	Emitent	
DAMINESCU		IONEL	22.12.1972	judet TIMIS, UAT Fârdea, loc. Gladna Româna nr. 104, Cod Postal 999999	1439/3185	5601		Convenție	act notarial	act de lichidare a regimului comunitatii legale de	NEAGU IOAN	
DAMINESCU		IONEL	22.12.1972	judet TIMIS, UAT Fârdea, loc. Gladna Româna nr. 104, Cod Postal 999999	1439/3185	5601		Convenție	act notarial	act de lichidare a regimului comunitatii legale de	NEAGU IOAN	
NEIDENTIFICAT		NEIDENTIFICAT	00000000000000	judet TIMIS, UAT Fârdea, loc. Neidentificata, Cod Postal 999999	307/3185	5601		Lege	act normativ	L7/13.03.1996	PARLAMENTUL ROMANIEI	
DAMINESCU		IONEL	22.12.1972	judet TIMIS, UAT Fârdea, loc. Gladna Româna nr. 104, Cod Postal 999999	307/3185	5601			act normativ	L7/13.03.1996	PARLAMENTUL ROMANIEI	

3. SARCINI / DEZMEMBRĂMINTE

Titular			Data nașterii / CUI	Domiciliu / Sediul	Tipul sarcinii sau al dezmembrămintelor dreptului de proprietate	Cotă parte	Identif. entitate asociată	Act juridic			Valoare ipotecă	Tip monedă
Nume / Denumire	Inițiala tatălui	Prenume						Tip act	Nr. act / data	Emitent		



4. NOTĂRI, PROCESE, INTERDICȚII

Tipul notării	Tip act	Nr. act / data	Emitent	Identificator entitate asociată	Imobil împrejmuit / neîmprejmuit	Imobil contestat / necontestat	Alte observații
Se noteaza posesia tactica in supratata de 307 mp in favoarea lui	act normativ	L/13.03.1996	PARLAMENTUL ROMANIEI	5601	neîmprejmuit		

5. OBSERVAȚII

spre publicare

327

Inregistrare sistematica UAT Fârdea
Sectorul Cadastral nr. 28

REGISTRUL CADASTRAL AL IMOBILELOR

Zonă cooperativizată (Co)

1. DESCRIEREA IMOBILULUI

DATE TEREN											DATE CONSTRUCȚII					
Identificator teren	Adresa imobil	Nr. cadastral	Nr. CF	Suprafața măsurată	Intravilan/extravilan (I/E)	Nr. top	Nr. tarla	Nr. parcelă	Categorie folosință	Suprafața parcelă	Identif. construcție	Cod grupă destinație	Suprafața construită	Nr. niveluri	Nr. CF	Constr. cu acte (DA/NU)
5602	judet TIMIS, UAT Fârdea, Cod postal 999999		174 Gladna Romana	6006	E	585/a/11	-	-	A	6006						

2. PROPRIETATEA / POSESIA

Titularul dreptului / posesiei			Data nașterii / CUI	Domiciliu / Sediul	Cota parte	Identif. entitate asociată	Cotă parte teren UI	Mod de dobândire	Act juridic			Observații privitoare la proprietar
Nume / Denumire	Inițiala tatălui	Prenume							Tip act	Nr. act / data	Emitent	
NEIDENTIFICAT		NEIDENTIFICAT	0000000000000	judet TIMIS, UAT Fârdea, loc. Neidentificata, Cod Postal 999999	1/1	5602		Lege	act normativ	L7./13.03.1996	PARLAMENTUL ROMANIEI	
DAMINESCU		IONEL	9999999999999	judet TIMIS, UAT Fârdea, loc. Fârdea, Cod Postal 307165	1/1	5602			act normativ	L7/13.03.1996	PARLAMENTUL ROMANIEI	

3. SARCINI / DEZMEMBRĂMINTE


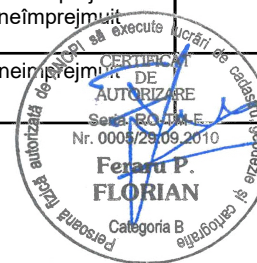
Titular			Data nașterii / CUI	Domiciliu / Sediul	Tipul sarcinii sau al dezmembrămintelor dreptului de proprietate	Cotă parte	Identif. entitate asociată	Act juridic			Valoare ipotecă	Tip monedă
Nume / Denumire	Inițiala tatălui	Prenume						Tip act	Nr. act / data	Emitent		

4. NOTĂRI, PROCESE, INTERDICȚII

Tipul notării	Tip act	Nr. act / data	Emitent	Identificator entitate asociată	Imobil împrejmuit / neîmprejmuit	Imobil contestat / necontestat	Alte observații
Se noteaza posesia factica in favoarea lui :	act normativ	L/13.03.1996	PARLAMENTUL ROMANIEI	5602	neîmprejmuit		

5. OBSERVAȚII

spre publicare



Inregistrare sistematica UAT Fârdea
Sectorul Cadastral nr. 26
Anul realizarii: 2025

REGISTRUL CADASTRAL AL IMOBILELOR

Zonă cooperativizată (Co)

1. DESCRIEREA IMOBILULUI

DATE TEREN											DATE CONSTRUCȚII					
Identificator teren	Adresa imobil	Nr. cadastral	Nr. CF	Suprafața măsurată	Intravilan/ extravilan (I/E)	Nr. top	Nr. tarla	Nr. parcelă	Categorie folosință	Suprafața parcelă	Identif. construcție	Cod grupă destinație	Suprafața construită	Nr. niveluri	Nr. CF	Constr. cu acte (DA/NU)
5603	judet TIMIS, UAT Fârdea, Cod postal 999999	402709	481 Gladna Romana (IF)	6224	E	585/a/10	-	-	A	6224						

2. PROPRIETATEA / POSESIA

Titularul dreptului / posesiei			Data nașterii / CUI	Domiciliu / Sediul	Cota parte	Identif. entitate asociată	Cotă parte teren UI	Mod de dobândire	Act juridic			Observații privitoare la proprietar
Nume / Denumire	Inițiala tatălui	Prenume							Tip act	Nr. act / data	Emitent	
LAZARESCU		MARIOARA	9999999999999	judet TIMIS, UAT Fârdea, loc. Fârdea, Cod Postal 307165	2877/6224	5603		Conventie	act notarial	32/02.04.1942	NP Gaita Ioan	minora
GHETA		MIRCEA DOREL	9999999999999	judet TIMIS, UAT Fârdea, loc. Fârdea, Cod Postal 307165	1439/6224	5603		Succesiune	act notarial	13/01.01.2002	NP Neagu Ioan	
GHETA		ANA	9999999999999	judet TIMIS, UAT Fârdea, loc. Fârdea, Cod Postal 307165	1439/6224	5603		Succesiune	act notarial	13/01.01.2002	NP Neagu Ioan	
NEIDENTIFICAT		NEIDENTIFICAT	0000000000000	judet TIMIS, UAT Fârdea, loc. Neidentificata, Cod Postal 999999	469/6224	5603		Lege	act normativ	L7/13.03.1996	PARLAMENTUL ROMANIEI	
GHEȚA		IONEL-ADRIAN	09.11.1994	judet TIMIS, UAT Fârdea, loc. Fârdea, Cod Postal 307165	469/6224	5603			act normativ	L7/13.03.1996	PARLAMENTUL ROMANIEI	
GHEȚA		SORIN-MARIUS	21.01.1997	judet TIMIS, UAT Fârdea, loc. Fârdea, Cod Postal 307165					act normativ	L7/13.03.1996	PARLAMENTUL ROMANIEI	

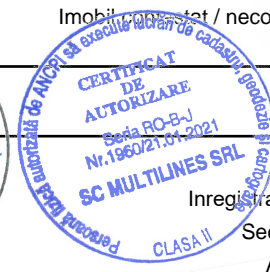
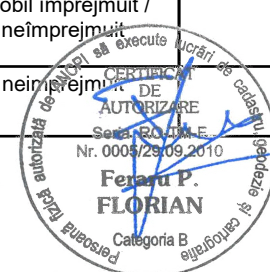
3. SARCINI / DEZMEMBRĂMINTE

Titular			Data nașterii / CUI	Domiciliu / Sediul	Tipul sarcinii sau al dezmembrămintelor dreptului de proprietate	Cotă parte	Identif. entitate asociată	Act juridic			Valoare ipotecă	Tip monedă
Nume / Denumire	Inițiala tatălui	Prenume						Tip act	Nr. act / data	Emitent		

4. NOTĂRI, PROCESE, INTERDICȚII

Tipul notării	Tip act	Nr. act / data	Emitent	Identificator entitate asociată	Imobil împrejmuit / neîmprejmuit	Imobil contestat / necontestat	Alte observații
Se noteaza posesia factica in favoarea lui :	act normativ	L/13.03.1996	PARLAMENTUL ROMANIEI	5603	neîmprejmuit		

5. OBSERVAȚII



spre publicare

REGISTRUL CADASTRAL AL IMOBILELOR

Zonă cooperativizată (Co)

1. DESCRIEREA IMOBILULUI

DATE TEREN											DATE CONSTRUCȚII					
Identificator teren	Adresa imobil	Nr. cadastral	Nr. CF	Suprafața măsurată	Intravilan/extravilan (I/E)	Nr. top	Nr. tarla	Nr. parcelă	Categorie folosință	Suprafața parcelă	Identif. construcție	Cod grupă destinație	Suprafața construită	Nr. niveluri	Nr. CF	Constr. cu acte (DA/NU)
5604	judet TIMIS, UAT Fârdea, Cod postal 999999	403338	484 Gladna Romana (IF)	5755	E	585/a/9 Gladna Romana	-	-	A	5755						

2. PROPRIETATEA / POSESIA

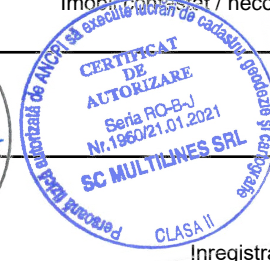

Titularul dreptului / posesiei			Data nașterii / CUI	Domiciliu / Sediul	Cota parte	Identif. entitate asociată	Cotă parte teren UI	Mod de dobândire	Act juridic			Observații privitoare la proprietar
Nume / Denumire	Inițiala tatălui	Prenume							Tip act	Nr. act / data	Emitent	
MARINESCU		MARIA	999999999999999	judet TIMIS, UAT Fârdea, loc. Fârdea, Cod Postal 307165	1/2	5604		Sucesiune	act notarial	608/01.01.1993	Notariatul de Stat Local Lugoj	
MARINESCU		MARIA	999999999999999	judet TIMIS, UAT Fârdea, loc. Fârdea, Cod Postal 307165	1/2	5604		Sucesiune	act notarial	73/23.11.2018	Ratiu Janina Gabriela	

3. SARCINI / DEZMEMBRĂMINTE

Titular			Data nașterii / CUI	Domiciliu / Sediul	Tipul sarcinii sau al dezmembrămintelor dreptului de proprietate	Cotă parte	Identif. entitate asociată	Act juridic			Valoare ipotecă	Tip monedă
Nume / Denumire	Inițiala tatălui	Prenume						Tip act	Nr. act / data	Emitent		

4. NOTĂRI, PROCESE, INTERDICȚII

Tipul notării	Tip act	Nr. act / data	Emitent	Identificator entitate asociată	Imobil împrejmuit / neîmprejmuit	Imobil contestat / necontestat	Alte observații
					neîmprejmuit		



spre publicare

Înregistrare sistematică UAT Fârdea

Sectorul Cadastral nr. 26

Anul realizării: 2025

REGISTRUL CADASTRAL AL IMOBILELOR

Zonă cooperativizată (Co)

1. DESCRIEREA IMOBILULUI

DATE TEREN											DATE CONSTRUCȚII					
Identificator teren	Adresa imobil	Nr. cadastral	Nr. CF	Suprafața măsurată	Intravilan/extravilan (I/E)	Nr. top	Nr. tarla	Nr. parcelă	Categorie folosință	Suprafața parcelă	Identif. construcție	Cod grupă destinație	Suprafața construită	Nr. niveluri	Nr. CF	Constr. cu acte (DA/NU)
5605	judet TIMIS, UAT Fârdea, Cod postal 999999	402769	483 Gladna Romana (IE)	5277	E	585/a/8	-	-	A	5277						

2. PROPRIETATEA / POSESIA

Titularul dreptului / posesiei			Data nașterii / CUI	Domiciliu / Sediul	Cota parte	Identif. entitate asociată	Cotă parte teren UI	Mod de dobândire	Act juridic			Observații privitoare la proprietar
Nume / Denumire	Inițiala tatălui	Prenume							Tip act	Nr. act / data	Emitent	
MATEI-BERISHA		LAMÎIȚA-ANGELIC A	16.07.1969	judet TIMIS, UAT Fârdea, loc. Fârdea, Cod Postal 307165	1/1	5605		Sucesiune	act notarial	86/22.08.2017	GOLUMBU SORINA MARIA	

3. SARCINI / DEZMEMBRĂMINTE


Titular			Data nașterii / CUI	Domiciliu / Sediul	Tipul sarcinii sau al dezmembrămintelor dreptului de proprietate	Cotă parte	Identif. entitate asociată	Act juridic			Valoare ipotecă	Tip monedă
Nume / Denumire	Inițiala tatălui	Prenume						Tip act	Nr. act / data	Emitent		

4. NOTĂRI, PROCESE, INTERDICȚII

Tipul notării	Tip act	Nr. act / data	Emitent	Identificator entitate asociată	Imobil împrejmuit / neîmprejmuit	Imobil suprasărit / necontestat	Alte observații
					neîmprejmuit		

spre publicare

5. OBSERVAȚII



Registrare sistematică UAT Fârdea
Sectorul Cadastral nr. 26
Anul realizării: 2025

REGISTRUL CADASTRAL AL IMOBILELOR

Zonă cooperativizată (Co)

1. DESCRIEREA IMOBILULUI

DATE TEREN											DATE CONSTRUCȚII					
Identificator teren	Adresa imobil	Nr. cadastral	Nr. CF	Suprafața măsurată	Intravilan/extravilan (I/E)	Nr. top	Nr. tarla	Nr. parcelă	Categorie folosință	Suprafața parcelă	Identif. construcție	Cod grupă destinație	Suprafața construită	Nr. niveluri	Nr. CF	Constr. cu acte (DA/NU)
5606	judet TIMIS, UAT Fârdea, Cod postal 999999	401412	611 Gladna Romana (IF)	5472	E	585/a-1	-	-	ALTELE	5472						

2. PROPRIETATEA / POSESIA

Titularul dreptului / posesiei			Data nașterii / CUI	Domiciliu / Sediul	Cota parte	Identif. entitate asociată	Cotă parte teren UI	Mod de dobândire	Act juridic			Observații privitoare la proprietar
Nume / Denumire	Inițiala tatălui	Prenume							Tip act	Nr. act / data	Emitent	
LAZARESCU		ION	9999999999999	judet TIMIS, UAT Fârdea, loc. Fârdea, Cod Postal 307165	1/5	5606		Convenție	act notarial	0/01.01.1914	-	
POPESCU		ILINA	9999999999999	judet TIMIS, UAT Fârdea, loc. Fârdea, Cod Postal 307165	1/5	5606		Sucesiune	act notarial	Pk.137/01.04.1919	-	casatorita Ciorega
CIOREGA		IONEL	9999999999999	judet TIMIS, UAT Fârdea, loc. Fârdea, Cod Postal 307165	1/5	5606		Convenție	act normativ	560/01.01.2005	BNP Neagu Ioan	si sotia
CIOREGA		MARIOARA	9999999999999	judet TIMIS, UAT Fârdea, loc. Fârdea, Cod Postal 307165				Convenție	act normativ	560/01.01.2005	BNP Neagu Ioan	
LAZARESCU		IULIAN	9999999999999	judet TIMIS, UAT Fârdea, loc. Fârdea, Cod Postal 307165	2/5	5606		Sucesiune	act notarial	de predare mostenire nr.G.1284/1941/01.01.1958	Judecatoria rurala Faget	

3. SARCINI / DEZMEMBRĂMINTE



Titular			Data nașterii / CUI	Domiciliu / Sediul	Tipul sarcinii sau al dezmembrămintelor dreptului de proprietate	Cotă parte	Identif. entitate asociată	Act juridic			Valoare ipotecă	Tip monedă
Nume / Denumire	Inițiala tatălui	Prenume						Tip act	Nr. act / data	Emitent		

4. NOTĂRI, PROCESE, INTERDICȚII

Tipul notării	Tip act	Nr. act / data	Emitent	Identificator entitate asociată	Imobil împrejmuit / neîmprejmuit	Imobil contestat / necontestat	Alte observații
					neîmprejmuit		

spre publicare

334



Înregistrare sistematică UAT Fârdea

REGISTRUL CADASTRAL AL IMOBILELOR

Zonă cooperativizată (Co)

1. DESCRIEREA IMOBILULUI

DATE TEREN											DATE CONSTRUCȚII					
Identificator teren	Adresa imobil	Nr. cadastral	Nr. CF	Suprafața măsurată	Intravilan/extravilan (I/E)	Nr. top	Nr. tarla	Nr. parcelă	Categorie folosință	Suprafața parcelă	Identif. construcție	Cod grupă destinație	Suprafața construită	Nr. niveluri	Nr. CF	Constr. cu acte (DA/NU)
5607	judet TIMIS, UAT Fârdea, Cod postal 999999	401412	611 Gladna Romana (IF)	6406	E	585/a-1	-	-	A	6406						

2. PROPRIETATEA / POSESIA

Titularul dreptului / posesiei			Data nașterii / CUI	Domiciliu / Sediul	Cota parte	Identif. entitate asociată	Cotă parte teren UI	Mod de dobândire	Act juridic			Observații privitoare la proprietar
Nume / Denumire	Inițiala tatălui	Prenume							Tip act	Nr. act / data	Emitent	
LAZARESCU		ION	999999999999999	judet TIMIS, UAT Fârdea, loc. Fârdea, Cod Postal 307165	1281/6406	5607		Convenție	act notarial	FN/01.01.1914	-	
POPESCU		ILINA	999999999999999	judet TIMIS, UAT Fârdea, loc. Fârdea, Cod Postal 307165	1281/6406	5607		Succesiune	act notarial	Pk.137/01.01.1919	-	casatorita Ciorega
LAZARESCU		IULIAN	999999999999999	judet TIMIS, UAT Fârdea, loc. Fârdea, Cod Postal 307165	2562/6406	5607		Succesiune	act administrativ	G.1284/01.01.1941	Judecatoria rurala Faget	
CIOREGA		IONEL	999999999999999	judet TIMIS, UAT Fârdea, loc. Fârdea, Cod Postal 307165	1282/6406	5607		Convenție	act notarial	560/01.01.2005	BNP Neagu Ioan	si sotia
CIOREGA		MARIOARA	999999999999999	judet TIMIS, UAT Fârdea, loc. Fârdea, Cod Postal 307165				Convenție	act notarial	560/01.01.2005	BNP Neagu Ioan	
CIOREGA		IONEL	999999999999999	judet TIMIS, UAT Fârdea, loc. Fârdea, Cod Postal 307165	1282/6406	5607			act normativ	L7/13.03.1996	PARLAMENTUL ROMANIEI	si sotia

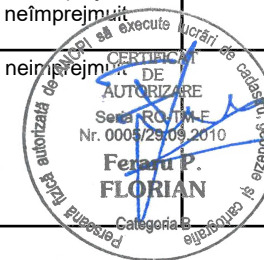
3. SARCINI / DEZMEMBRĂMINTE

Titular			Data nașterii / CUI	Domiciliu / Sediul	Tipul sarcinii sau al dezmembrămintelor dreptului de proprietate	Cotă parte	Identif. entitate asociată	Act juridic			Valoare ipotecă	Tip monedă
Nume / Denumire	Inițiala tatălui	Prenume						Tip act	Nr. act / data	Emitent		

4. NOTĂRI, PROCESE, INTERDICȚII

Tipul notării	Tip act	Nr. act / data	Emitent	Identificator entitate asociată	Imobil împrejmuit / neîmprejmuit	Imobil contestat / necontestat	Alte observații
Se noteaza posesia factica in suprafata de 5124 mp in favoarea lui :	act normativ	L7/13.03.1996	PARLAMENTUL ROMANIEI	5607	neîmprejmuit		

5. OBSERVAȚII



REGISTRUL CADASTRAL AL IMOBILELOR

Zonă cooperativizată (Co)

1. DESCRIEREA IMOBILULUI

DATE TEREN											DATE CONSTRUCȚII					
Identificator teren	Adresa imobil	Nr. cadastral	Nr. CF	Suprafața măsurată	Intravilan/extravilan (I/E)	Nr. top	Nr. tarla	Nr. parcelă	Categorie folosință	Suprafața parcelă	Identif. construcție	Cod grupă destinație	Suprafața construită	Nr. niveluri	Nr. CF	Constr. cu acte (DA/NU)
5608	judet TIMIS, UAT Fârdea, Cod postal 999999	401412	611 Gladna Romana (IF)	4811	E	585/a-1	-	-	A	4811						

2. PROPRIETATEA / POESIA

Titularul dreptului / posesiei			Data nașterii / CUI	Domiciliu / Sediul	Cota parte	Identif. entitate asociată	Cotă parte teren UI	Mod de dobândire	Act juridic			Observații privitoare la proprietar
Nume / Denumire	Inițiala tatălui	Prenume							Tip act	Nr. act / data	Emitent	
LAZARESCU		ION	999999999999999	judet TIMIS, UAT Fârdea, loc. Fârdea, Cod Postal 307165	1/5	5608		Conventie	act notarial	FN/01.01.1914	-	
POPESCU		ILINA	999999999999999	judet TIMIS, UAT Fârdea, loc. Fârdea, Cod Postal 307165	1/5	5608		Sucesiune	act notarial	Pk.137/01.01.1919	-	casatorita Ciorega
CIOREGA		IONEL	999999999999999	judet TIMIS, UAT Fârdea, loc. Fârdea, Cod Postal 307165	1/5	5608		Conventie	act notarial	560/01.01.2005	BNP Neagu Ioan	si sotia
CIOREGA		MARIOARA	999999999999999	judet TIMIS, UAT Fârdea, loc. Fârdea, Cod Postal 307165				Conventie	act notarial	560/01.01.2005	BNP Neagu Ioan	
GHEȚA		IONEL-ADRIAN	09.11.1994	judet TIMIS, UAT Fârdea, loc. Fârdea, Cod Postal 307165	1/5	5608			act normativ	L7/13.03.1996	PARLAMENTUL ROMANIEI	
GHEȚA		SORIN-MARIUS	21.01.1997	judet TIMIS, UAT Fârdea, loc. Fârdea, Cod Postal 307165					act normativ	L7/13.03.1996	PARLAMENTUL ROMANIEI	
LAZARESCU		IULIAN	999999999999999	judet TIMIS, UAT Fârdea, loc. Fârdea, Cod Postal 307165	2/5	5608		Sucesiune	act administrativ	G.1284/01.01.1941	Judecatoria rurala Faget	

3. SARCINI / DEZMEMBRĂMINTE

Titular			Data nașterii / CUI	Domiciliu / Sediul	Tipul sarcinii sau al dezmembrămintelor dreptului de proprietate	Cotă parte	Identif. entitate asociată	Act juridic			Valoare ipotecă	Tip monedă
Nume / Denumire	Inițiala tatălui	Prenume						Tip act	Nr. act / data	Emitent		

4. NOTĂRI, PROCESE, INTERDICȚII

Tipul notării	Tip act	Nr. act / data	Emitent	Identificator entitate asociată	Imobil împrejmuit / neîmprejmuit	Imobil contestat / necontestat	Alte observații
Se noteaza posesia factica in favoarea lui :	act normativ	L/13.U3.1996	PARLAMENTUL ROMANIEI	5608	neîmprejmuit		

5. OBSERVAȚII

spre publicare

338



spre publicare



Inregistrare sistematica UAT Fârdea
Sectorul Cadastral nr. 26
Anul realizarii: 2025

REGISTRUL CADASTRAL AL IMOBILELOR

Zonă cooperativizată (Co)

1. DESCRIEREA IMOBILULUI

DATE TEREN											DATE CONSTRUCȚII					
Identificator teren	Adresa imobil	Nr. cadastral	Nr. CF	Suprafața măsurată	Intravilan/extravilan (I/E)	Nr. top	Nr. tarla	Nr. parcelă	Categorie folosință	Suprafața parcelă	Identif. construcție	Cod grupă destinație	Suprafața construită	Nr. niveluri	Nr. CF	Constr. cu acte (DA/NU)
5609	judet TIMIS, UAT Fârdea, Cod postal 999999	401412	611 Gladna Romana (IF)	4976	E	585/a-1	-	-	A	4976						

2. PROPRIETATEA / POSESIA

Titularul dreptului / posesiei			Data nașterii / CUI	Domiciliu / Sediul	Cota parte	Identif. entitate asociată	Cotă parte teren UI	Mod de dobândire	Act juridic			Observații privitoare la proprietar
Nume / Denumire	Inițiala tatălui	Prenume							Tip act	Nr. act / data	Emitent	
LAZARESCU		ION	9999999999999999	judet TIMIS, UAT Fârdea, loc. Fârdea, Cod Postal 307165	1/5	5609		Conventie	act notarial	FN/01.01.1914	-	
POPESCU		ILINA	9999999999999999	judet TIMIS, UAT Fârdea, loc. Fârdea, Cod Postal 307165	1/5	5609		Sucesiune	act notarial	Pk.137/01.01.1919	-	casatorita Ciorega
CIOREGA		IONEL	9999999999999999	judet TIMIS, UAT Fârdea, loc. Fârdea, Cod Postal 307165	1/5	5609		Conventie	act notarial	560/01.01.2005	BNP Neagu Ioan	si sotia
CIOREGA		MARIOARA	9999999999999999	judet TIMIS, UAT Fârdea, loc. Fârdea, Cod Postal 307165				Conventie	act notarial	560/01.01.2005	BNP Neagu Ioan	
POPOVICI		RODICA	28.12.1951	judet TIMIS, UAT Fârdea, loc. Fârdea, Cod Postal 307165	1/5	5609			act normativ	L7/13.03.1996	PARLAMENTUL ROMANIEI	
LAZARESCU		IULIAN	9999999999999999	judet TIMIS, UAT Fârdea, loc. Fârdea, Cod Postal 307165	2/5	5609		Sucesiune	act administrativ	G.1284/01.01.1941	Judecatoria rurala Faget	



3. SARCINI / DEZMEMBRĂMINTE

Titular			Data nașterii / CUI	Domiciliu / Sediul	Tipul sarcinii sau al dezmembrămintelor dreptului de proprietate	Cotă parte	Identif. entitate asociată	Act juridic			Valoare ipotecă	Tip monedă
Nume / Denumire	Inițiala tatălui	Prenume						Tip act	Nr. act / data	Emitent		

4. NOTĂRI, PROCESE, INTERDICȚII

Tipul notării	Tip act	Nr. act / data	Emitent	Identificator entitate asociată	Imobil împrejmuit / neîmprejmuit	Imobil contestat / necontestat	Alte observații
Se noteaza posesia factica in favoarea lui :	act normativ	L/13.03.1996	PARLAMENTUL ROMANIEI	5609	neîmprejmuit		

5. OBSERVAȚII



spre publicare

REGISTRUL CADASTRAL AL IMOBILELOR

Zonă cooperativizată (Co)

1. DESCRIEREA IMOBILULUI

DATE TEREN											DATE CONSTRUCȚII					
Identificator teren	Adresa imobil	Nr. cadastral	Nr. CF	Suprafața măsurată	Intravilan/extravilan (I/E)	Nr. top	Nr. tarla	Nr. parcelă	Categorie folosință	Suprafața parcelă	Identif. construcție	Cod grupă destinație	Suprafața construită	Nr. niveluri	Nr. CF	Constr. cu acte (DA/NU)
5610	judet TIMIS, UAT Fârdea, Cod postal 999999	401412	611 Gladna Romana (IF)	5686	E	585/a-1	-	-	A	5686						

2. PROPRIETATEA / POSESIA

Titularul dreptului / posesiei			Data nașterii / CUI	Domiciliu / Sediul	Cota parte	Identif. entitate asociată	Cotă parte teren UI	Mod de dobândire	Act juridic			Observații privitoare la proprietar
Nume / Denumire	Inițiala tatălui	Prenume							Tip act	Nr. act / data	Emitent	
LAZARESCU		ION	999999999999999	judet TIMIS, UAT Fârdea, loc. Fârdea, Cod Postal 307165	1/5	5610		Conventie	act notarial	FN/01.01.1914	-	
POPESCU		ILINA	999999999999999	judet TIMIS, UAT Fârdea, loc. Fârdea, Cod Postal 307165	1/5	5610		Sucesiune	act notarial	Pk.137/01.01.1919	-	casatorita Ciorega
CIOREGA		IONEL	999999999999999	judet TIMIS, UAT Fârdea, loc. Fârdea, Cod Postal 307165	1/5	5610		Conventie	act notarial	560/01.01.2005	BNP Neagu Ioan	si sotia
CIOREGA		MARIOARA	999999999999999	judet TIMIS, UAT Fârdea, loc. Fârdea, Cod Postal 307165				Conventie	act notarial	560/01.01.2005	BNP Neagu Ioan	
IUSCO		TUDOREL-COSMIN	03.10.1975	judet TIMIS, UAT Fârdea, loc. Fârdea, Cod Postal 307165	1/5	5610			act normativ	L7/13.03.1996	PARLAMENTUL ROMANIEI	
LAZARESCU		IULIAN	999999999999999	judet TIMIS, UAT Fârdea, loc. Fârdea, Cod Postal 307165	2/5	5610		Sucesiune	act administrativ	G.1284/01.01.1941	Judecatoria rurala Faget	

3. SARCINI / DEZMEMBRĂMINTE

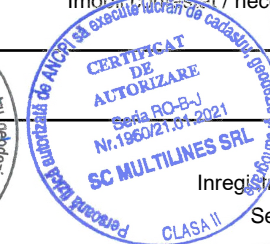

Titular			Data nașterii / CUI	Domiciliu / Sediul	Tipul sarcinii sau al dezmembrămintelor dreptului de proprietate	Cotă parte	Identif. entitate asociată	Act juridic			Valoare ipotecă	Tip monedă
Nume / Denumire	Inițiala tatălui	Prenume						Tip act	Nr. act / data	Emitent		

4. NOTĂRI, PROCESE, INTERDICȚII

Tipul notării	Tip act	Nr. act / data	Emitent	Identificator entitate asociată	Imobil împrejmuit / neîmprejmuit	Imobil contestat / necontestat	Alte observații
Se noteaza posesia factica in favoarea lui :	act normativ	L/13.03.1996	PARLAMENTUL ROMANIEI	5610	neîmprejmuit		

5. OBSERVAȚII

spre publicare



Inregistrare sistematica UAT Fârdea

Sectorul Cadastral nr. 26

Anul realizării: 2025

REGISTRUL CADASTRAL AL IMOBILELOR

Zonă cooperativizată (Co)

1. DESCRIEREA IMOBILULUI

DATE TEREN											DATE CONSTRUCȚII					
Identificator teren	Adresa imobil	Nr. cadastral	Nr. CF	Suprafața măsurată	Intravilan/extravilan (I/E)	Nr. top	Nr. tarla	Nr. parcelă	Categorie folosință	Suprafața parcelă	Identif. construcție	Cod grupă destinație	Suprafața construită	Nr. niveluri	Nr. CF	Constr. cu acte (DA/NU)
5611	judet TIMIS, UAT Fârdea, Cod postal 999999	406937	700 Gladna Romana (IE)	9434	E	469	-	-	A	9434						

2. PROPRIETATEA / POESIA

Titularul dreptului / posesiei			Data nașterii / CUI	Domiciliu / Sediul	Cota parte	Identif. entitate asociată	Cotă parte teren UI	Mod de dobândire	Act juridic			Observații privitoare la proprietar
Nume / Denumire	Inițiala tatălui	Prenume							Tip act	Nr. act / data	Emitent	
OPRISONI		MANOILĂ	9999999999999	judet TIMIS, UAT Fârdea, loc. Fârdea, Cod Postal 307165	959/9434	5611		Conventie	act notarial	0/10.01.1933	-	
OPRISONI		VALERIU	9999999999999	judet TIMIS, UAT Fârdea, loc. Fârdea, Cod Postal 307165	959/9434	5611		Conventie	act notarial	0/10.01.1933	-	
VĂLEAN		DAMIAN	9999999999999	judet TIMIS, UAT Fârdea, loc. Fârdea, Cod Postal 307165	3069/9434	5611		Sucesiune	act administrativ	de predare a moștenirii 5202/01.01.1926	Judecătoria Făget	
VĂLEAN		DAMIAN	9999999999999	judet TIMIS, UAT Fârdea, loc. Fârdea, Cod Postal 307165	191/9434	5611		Sucesiune	act administrativ	de predare a moștenirii 1546/01.01.1935	Judecătoria Făget	
VĂLEAN		ANA	9999999999999	judet TIMIS, UAT Fârdea, loc. Fârdea, Cod Postal 307165	191/9434	5611		Sucesiune	act administrativ	de predare a moștenirii 1546/01.01.1935	Judecătoria Făget	nascuta Cosma
VĂLEAN		VIORICA	9999999999999	judet TIMIS, UAT Fârdea, loc. Fârdea, Cod Postal 307165	191/9434	5611		Sucesiune	act administrativ	de predare a moștenirii 1546/01.01.1935	Judecătoria Făget	
VĂLEAN		ROZALIA	9999999999999	judet TIMIS, UAT Fârdea, loc. Fârdea, Cod Postal 307165	191/9434	5611		Sucesiune	act normativ	de predare a moștenirii 1546/01.01.1935	Judecătoria Făget	nascuta Oprisoni

NEIDENTIFICAT	NEIDENTIFICAT	0000000000000	judet TIMIS, UAT Fârdea, loc. Neidentificata, Cod Postal 999999	3683/943 4	5611		Lege	act normativ	L7./13.03.19 96	PARLAMENTUL ROMANIEI	
OPRIȘONI	MARINICĂ-MARIU S	18.11.1970	judet TIMIS, UAT Fârdea, loc. Fârdea, Cod Postal 307165	3683/943 4	5611			act normativ	L7/13.03.199 6	PARLAMENTUL ROMANIEI	

3. SARCINI / DEZMEMBRĂMINTE

Titular			Data nașterii / CUI	Domiciliu / Sediul	Tipul sarcinii sau al dezmembrămintelor dreptului de proprietate	Cotă parte	Identif. entitate asociată	Act juridic			Valoare ipotecă	Tip monedă
Nume / Denumire	Inițiala tatălui	Prenume						Tip act	Nr. act / data	Emitent		

4. NOTĂRI, PROCESE, INTERDICȚII

Tipul notării	Tip act	Nr. act / data	Emitent	Identificator entitate asociată	Imobil împrejmuit / neîmprejmuit	Imobil contestat / necontestat	Alte observații
Se noteaza posesia factica in favoarea lui :	act normativ	L/13.03. 1996	PARLAMENTUL ROMANIEI	5611	neîmprejmuit		

spre publicare

5. OBSERVAȚII

Inregistrare sistematica UAT Fârdea
Sectorul Cadastral nr. 26
Anul realizarii: 2025

REGISTRUL CADASTRAL AL IMOBILELOR

Zonă cooperativizată (Co)

1. DESCRIEREA IMOBILULUI

DATE TEREN											DATE CONSTRUCȚII					
Identificator teren	Adresa imobil	Nr. cadastral	Nr. CF	Suprafața măsurată	Intravilan/extravilan (I/E)	Nr. top	Nr. tarla	Nr. parcelă	Categorie folosință	Suprafața parcelă	Identif. construcție	Cod grupă destinație	Suprafața construită	Nr. niveluri	Nr. CF	Constr. cu acte (DA/NU)
5612	judet TIMIS, UAT Fârdea, Cod postal 999999	406444	362 Gladna Romana (IF)	6274	E	463	-	-	A	6274						

2. PROPRIETATEA / POSESIA

Titularul dreptului / posesiei			Data nașterii / CUI	Domiciliu / Sediul	Cota parte	Identif. entitate asociată	Cotă parte teren UI	Mod de dobândire	Act juridic			Observații privitoare la proprietar
Nume / Denumire	Inițiala tatălui	Prenume							Tip act	Nr. act / data	Emitent	
ANDRAȘONI		GHICA GRIGORIE	999999999999999	judet TIMIS, UAT Fârdea, loc. Fârdea, Cod Postal 307165	5755/6274	5612		Sucesiune	act notarial	473/01.01.1978	Notariatul de Stat Local Lugoj	
NEIDENTIFICAT		NEIDENTIFICAT	0000000000000	judet TIMIS, UAT Fârdea, loc. Neidentificata, Cod Postal 999999	519/6274	5612		Lege	act normativ	L7./13.03.1996	PARLAMENTUL ROMANIEI	
ANDRAȘONI		GHICA-GRIGORIE	04.07.1956	judet TIMIS, UAT Fârdea, loc. Fârdea, Cod Postal 307165	519/6274	5612			act normativ	L7/13.03.1996	PARLAMENTUL ROMANIEI	

3. SARCINI / DEZMEMBRĂMINTE

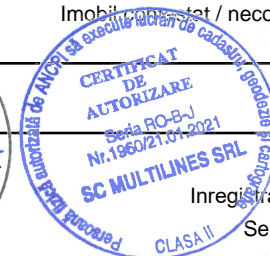

Titular			Data nașterii / CUI	Domiciliu / Sediul	Tipul sarcinii sau al dezmembrămintelor dreptului de proprietate	Cotă parte	Identif. entitate asociată	Act juridic			Valoare ipotecă	Tip monedă
Nume / Denumire	Inițiala tatălui	Prenume						Tip act	Nr. act / data	Emitent		

4. NOTĂRI, PROCESE, INTERDICȚII

Tipul notării	Tip act	Nr. act / data	Emitent	Identificator entitate asociată	Imobil împrejmuit / neîmprejmuit	Imobil contestat / necontestat	Alte observații
Se noteaza posesia tactica in supratata de 519 mp. in favoarea lui .	act normativ	L/13.03.1996	PARLAMENTUL ROMANIEI	5612	neîmprejmuit		

5. OBSERVAȚII

spre publicare



Inregistrare sistematica UAT Fârdea
Sectorul Cadastral nr. 26
Anul realizării: 2025

REGISTRUL CADASTRAL AL IMOBILELOR

Zonă cooperativizată (Co)

1. DESCRIEREA IMOBILULUI

DATE TEREN											DATE CONSTRUCȚII					
Identificator teren	Adresa imobil	Nr. cadastral	Nr. CF	Suprafața măsurată	Intravilan/extravilan (I/E)	Nr. top	Nr. tarla	Nr. parcelă	Categorie folosință	Suprafața parcelă	Identif. construcție	Cod grupă destinație	Suprafața construită	Nr. niveluri	Nr. CF	Constr. cu acte (DA/NU)
5613	judet TIMIS, UAT Fârdea, Cod postal 999999	402294	24 Gladna Romana (I/E)	9444	E	464	-	-	A	9444						

2. PROPRIETATEA / POSESIA

Titularul dreptului / posesiei			Data nașterii / CUI	Domiciliu / Sediul	Cota parte	Identif. entitate asociată	Cotă parte teren UI	Mod de dobândire	Act juridic			Observații privitoare la proprietar
Nume / Denumire	Inițiala tatălui	Prenume							Tip act	Nr. act / data	Emitent	
NEAMȚU		MIHAELA-SORINA	999999999999999	judet TIMIS, UAT Fârdea, loc. Fârdea, Cod Postal 307165	5755/9444	5613		Conventie	act notarial	162/05.05.2015	NP GOLUMBU SORINA MARIA	casatorita, BUN PROPRIU
NEIDENTIFICAT		NEIDENTIFICAT	000000000000000	judet TIMIS, UAT Fârdea, loc. Neidentificata, Cod Postal 999999	3689/9444	5613		Lege	act normativ	L7./13.03.1996	PARLAMENTUL ROMANIEI	
NEAMȚU		MIHAELA-SORINA	31.07.1973	judet TIMIS, UAT Fârdea, loc. Fârdea, Cod Postal 307165	3689/9444	5613			act normativ	L7/13.03.1996	PARLAMENTUL ROMANIEI	


3. SARCINI / DEZMEMBRĂMINTE

Titular			Data nașterii / CUI	Domiciliu / Sediul	Tipul sarcinii sau al dezmembrămintelor dreptului de proprietate	Cotă parte	Identif. entitate asociată	Act juridic			Valoare ipotecă	Tip monedă
Nume / Denumire	Inițiala tatălui	Prenume						Tip act	Nr. act / data	Emitent		

4. NOTĂRI, PROCESE, INTERDICȚII

Tipul notării	Tip act	Nr. act / data	Emitent	Identificator entitate asociată	Imobil împrejmuit / neîmprejmuit	Imobil contestat / necontestat	Alte observații
Se noteaza posesia factica in suprafata de 3689 mp in favoarea lui :	act normativ	L7/13.03.1996	PARLAMENTUL ROMANIEI	5613	neîmprejmuit		

5. OBSERVAȚII



spre publicare

Inregistrare sistematica UAT Fârdea
Sectorul Cadastral nr. 26
Anul realizarii: 2025

REGISTRUL CADASTRAL AL IMOBILELOR

Zonă cooperativizată (Co)

1. DESCRIEREA IMOBILULUI

DATE TEREN											DATE CONSTRUCȚII					
Identificator teren	Adresa imobil	Nr. cadastral	Nr. CF	Suprafața măsurată	Intravilan/extravilan (I/E)	Nr. top	Nr. tarla	Nr. parcelă	Categorie folosință	Suprafața parcelă	Identif. construcție	Cod grupă destinație	Suprafața construită	Nr. niveluri	Nr. CF	Constr. cu acte (DA/NU)
5614	judet TIMIS, UAT Fârdea, Cod postal 999999	400144	195 Gladna Romana (IF)	6693	E	465	-	-	A	6693						

2. PROPRIETATEA / POSESIA

Titularul dreptului / posesiei			Data nașterii / CUI	Domiciliu / Sediul	Cota parte	Identif. entitate asociată	Cotă parte teren UI	Mod de dobândire	Act juridic			Observații privitoare la proprietar
Nume / Denumire	Inițiala tatălui	Prenume							Tip act	Nr. act / data	Emitent	
GODJA		LIDIA	23.12.1966	Jud: Neidentifica	5755/6693	5614		Sucesiune	act notarial	209/11.11.2014	NP NEAGU IOAN	
NEIDENTIFICAT		NEIDENTIFICAT	0000000000000	judet TIMIS, UAT Fârdea, loc. Neidentificata, Cod Postal 999999	938/6693	5614		Lege	act normativ	L7./13.03.1996	PARLAMENTUL ROMANIEI	
GODJA		SAMUEL	05.06.1989	judet TIMIS, UAT Fârdea, loc. Fârdea, Cod Postal 307165	938/6693	5614			act normativ	L7/13.03.1996	PARLAMENTUL ROMANIEI	

3. SARCINI / DEZMEMBRĂMINTE



Titular			Data nașterii / CUI	Domiciliu / Sediul	Tipul sarcinii sau al dezmembrămintelor dreptului de proprietate	Cotă parte	Identif. entitate asociată	Act juridic			Valoare ipotecă	Tip monedă
Nume / Denumire	Inițiala tatălui	Prenume						Tip act	Nr. act / data	Emitent		

4. NOTĂRI, PROCESE, INTERDICȚII

Tipul notării	Tip act	Nr. act / data	Emitent	Identificator entitate asociată	Imobil împrejmuit / neîmprejmuit	Imobil contestat / necontestat	Alte observații
Se noteaza posesia factica in favoarea lui :	act normativ	L/13.03.1996	PARLAMENTUL ROMANIEI	5614	neîmprejmuit		

spre publicare

5. OBSERVAȚII



Inregistrare sistematica UAT Fârdea
Sectorul Cadastral nr. 26
Anul realizarii: 2025

REGISTRUL CADASTRAL AL IMOBILELOR

Zonă cooperativizată (Co)

1. DESCRIEREA IMOBILULUI

DATE TEREN											DATE CONSTRUCȚII					
Identificator teren	Adresa imobil	Nr. cadastral	Nr. CF	Suprafața măsurată	Intravilan/extravilan (I/E)	Nr. top	Nr. tarla	Nr. parcelă	Categorie folosință	Suprafața parcelă	Identif. construcție	Cod grupă destinație	Suprafața construită	Nr. niveluri	Nr. CF	Constr. cu acte (DA/NU)
5615	judet TIMIS, UAT Fârdea, Cod postal 999999	406933	341 Gladna Romana (IE)	6674	E	466	-	-	A	6674						

2. PROPRIETATEA / POSESIA

Titularul dreptului / posesiei			Data nașterii / CUI	Domiciliu / Sediul	Cota parte	Identif. entitate asociată	Cotă parte teren UI	Mod de dobândire	Act juridic			Observații privitoare la proprietar
Nume / Denumire	Inițiala tatălui	Prenume							Tip act	Nr. act / data	Emitent	
PATRASCU		MELANIA	999999999999999	judet TIMIS, UAT Fârdea, loc. Fârdea, Cod Postal 307165	1439/6674	5615		Sucesiune	act administrativ	de predare a moștenirii 1965/01.01.1920	Judecătoria rurală Făget	
POPOVICI		STEFAN	999999999999999	judet TIMIS, UAT Fârdea, loc. Fârdea, Cod Postal 307165	4316/6674	5615		Sucesiune	act notarial	928/01.01.1980	Notariatul de Stat local Lugoj	
NEIDENTIFICAT		NEIDENTIFICAT	0000000000000	judet TIMIS, UAT Fârdea, loc. Neidentificata, Cod Postal 999999	919/6674	5615		Lege	act normativ	L7./13.03.1996	PARLAMENTUL ROMANIEI	


3. SARCINI / DEZMEMBRĂMINTE

Titular			Data nașterii / CUI	Domiciliu / Sediul	Tipul sarcinii sau al dezmembrămintelor dreptului de proprietate	Cotă parte	Identif. entitate asociată	Act juridic			Valoare ipotecă	Tip monedă
Nume / Denumire	Inițiala tatălui	Prenume						Tip act	Nr. act / data	Emitent		

4. NOTĂRI, PROCESE, INTERDICȚII

Tipul notării	Tip act	Nr. act / data	Emitent	Identificator entitate asociată	Imobil împrejmuit / neîmprejmuit	Imobil contestat / necontestat	Alte observații
					neîmprejmuit		

5. OBSERVAȚII



spre publicare

Înregistrare sistematică UAT Fârdea

Sectorul Cadastral nr. 26

Anul realizării: 2025

REGISTRUL CADASTRAL AL IMOBILELOR

Zonă cooperativizată (Co)

1. DESCRIEREA IMOBILULUI

DATE TEREN											DATE CONSTRUCȚII					
Identificator teren	Adresa imobil	Nr. cadastral	Nr. CF	Suprafața măsurată	Intravilan/extravilan (I/E)	Nr. top	Nr. tarla	Nr. parcelă	Categorie folosință	Suprafața parcelă	Identif. construcție	Cod grupă destinație	Suprafața construită	Nr. niveluri	Nr. CF	Constr. cu acte (DA/NU)
5616	judet TIMIS, UAT Fârdea, Cod postal 999999	406931	659 Gladna Romana (IF)	5003	E	467/b	-	-	A	5003						

2. PROPRIETATEA / POSESIA

Titularul dreptului / posesiei			Data nașterii / CUI	Domiciliu / Sediul	Cota parte	Identif. entitate asociată	Cotă parte teren UI	Mod de dobândire	Act juridic			Observații privitoare la proprietar
Nume / Denumire	Inițiala tatălui	Prenume							Tip act	Nr. act / data	Emitent	
CIMPONERESCU		LUCREȚIA-ANA	9999999999999999	judet TIMIS, UAT Fârdea, loc. Fârdea, Cod Postal 307165	2878/5003	5616		Sucesiune	act notarial	167/01.01.2004	NP NEAGU IOAN	
NEIDENTIFICAT		NEIDENTIFICAT	00000000000000	judet TIMIS, UAT Fârdea, loc. Neidentificata, Cod Postal 999999	2125/5003	5616		Lege	act normativ	L7./13.03.1996	PARLAMENTUL ROMANIEI	
CIMPONERESCU		LUCREȚIA-ANA	04.12.1977	judet TIMIS, UAT Fârdea, loc. Fârdea, Cod Postal 307165	2125/5003	5616			act normativ	L7/13.03.1996	PARLAMENTUL ROMANIEI	

3. SARCINI / DEZMEMBRĂMINTE



Titular			Data nașterii / CUI	Domiciliu / Sediul	Tipul sarcinii sau al dezmembrămintelor dreptului de proprietate	Cotă parte	Identif. entitate asociată	Act juridic			Valoare ipotecă	Tip monedă
Nume / Denumire	Inițiala tatălui	Prenume						Tip act	Nr. act / data	Emitent		

4. NOTĂRI, PROCESE, INTERDICȚII

Tipul notării	Tip act	Nr. act / data	Emitent	Identificator entitate asociată	Imobil împrejmuit / neîmprejmuit	Imobil contestat / necontestat	Alte observații
Se noteaza posesia tactica in supratata de 2125 mp. in favoarea lui .	act normativ	L/13.03.1996	PARLAMENTUL ROMANIEI	5616	neîmprejmuit		

5. OBSERVAȚII

spre publicare



Inregistrare sistematica UAT Fârdea
Sectorul Cadastral nr. 26
Anul realizarii: 2025

REGISTRUL CADASTRAL AL IMOBILELOR

Zonă cooperativizată (Co)

1. DESCRIEREA IMOBILULUI

DATE TEREN											DATE CONSTRUCȚII					
Identificator teren	Adresa imobil	Nr. cadastral	Nr. CF	Suprafața măsurată	Intravilan/extravilan (I/E)	Nr. top	Nr. tarla	Nr. parcelă	Categorie folosință	Suprafața parcelă	Identif. construcție	Cod grupă destinație	Suprafața construită	Nr. niveluri	Nr. CF	Constr. cu acte (DA/NU)
5617	judet TIMIS, UAT Fârdea, Cod postal 999999	402873	241 Gladna Romana (IE)	3382	E	468/a	-	-	A	3382						

2. PROPRIETATEA / POSESIA

Titularul dreptului / posesiei			Data nașterii / CUI	Domiciliu / Sediul	Cota parte	Identif. entitate asociată	Cotă parte teren UI	Mod de dobândire	Act juridic			Observații privitoare la proprietar
Nume / Denumire	Inițiala tatălui	Prenume							Tip act	Nr. act / data	Emitent	
PETRUTONI		IOAN	99999999999999	judet TIMIS, UAT Fârdea, loc. Fârdea, Cod Postal 307165	1439/3382	5617		Conventie	act notarial	FN/18.01.1946	-	
PETRUTONI		IOAN	99999999999999	judet TIMIS, UAT Fârdea, loc. Fârdea, Cod Postal 307165	1438/3382	5617		Sucesiune	act notarial	S.135/1962/05.02.1963	-	
NEIDENTIFICAT		NEIDENTIFICAT	00000000000000	judet TIMIS, UAT Fârdea, loc. Neidentificata, Cod Postal 999999	505/3382	5617		Lege	act normativ	L7./13.03.1996	PARLAMENTUL ROMANIEI	
JURATONI		DAN	14.07.1950	judet TIMIS, UAT Fârdea, loc. Fârdea, Cod Postal 307165	505/3382	5617			act normativ	L7/13.03.1996	PARLAMENTUL ROMANIEI	

3. SARCINI / DEZMEMBRĂMINTE

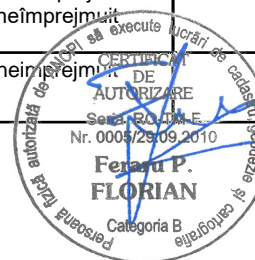
Titular			Data nașterii / CUI	Domiciliu / Sediul	Tipul sarcinii sau al dezmembrămintelor dreptului de proprietate	Cotă parte	Identif. entitate asociată	Act juridic			Valoare ipotecă	Tip monedă
Nume / Denumire	Inițiala tatălui	Prenume						Tip act	Nr. act / data	Emitent		
PETRUTONI		SIMION	99999999999999	judet TIMIS, UAT Fârdea, loc. Fârdea, Cod Postal 307165	UZUFRUCT VIAGER	1/1	5617	act notarial	FN/18/01/1946	-		

4. NOTĂRI, PROCESE, INTERDICȚII

Tipul notării	Tip act	Nr. act / data	Emitent	Identificator entitate asociată	Imobil împrejmuit / neîmprejmuit	Imobil contestat / necontestat	Alte observații
Se noteaza posesia factica in favoarea lui :	act normativ	L7/13.03.1996	PARLAMENTUL ROMANIFI	5617	neîmprejmuit		

5. OBSERVAȚII

spre publicare



Inregistrare sistematica UAT Fârdea
Sectorul Cadastral nr. 26
Anul realizarii: 2025

REGISTRUL CADASTRAL AL IMOBILELOR

Zonă cooperativizată (Co)

1. DESCRIEREA IMOBILULUI

DATE TEREN											DATE CONSTRUCȚII					
Identificator teren	Adresa imobil	Nr. cadastral	Nr. CF	Suprafața măsurată	Intravilan/extravilan (I/E)	Nr. top	Nr. tarla	Nr. parcelă	Categorie folosință	Suprafața parcelă	Identif. construcție	Cod grupă destinație	Suprafața construită	Nr. niveluri	Nr. CF	Constr. cu acte (DA/NU)
5618	judet TIMIS, UAT Fârdea, Cod postal 999999	402351	185 Gladna Romana (I/E)	5785	E	468/b	-	-	A	5785						

2. PROPRIETATEA / POSESIA

Titularul dreptului / posesiei			Data nașterii / CUI	Domiciliu / Sediul	Cota parte	Identif. entitate asociată	Cotă parte teren UI	Mod de dobândire	Act juridic			Observații privitoare la proprietar
Nume / Denumire	Inițiala tatălui	Prenume							Tip act	Nr. act / data	Emitent	
CIMPONERESCU		MĂRIOARA-CARME	999999999999999	judet TIMIS, UAT Fârdea, loc. Gladna Româna nr. 119, Cod Postal 999999	2877/5785	5618		Convenție	act notarial	1053/21.09.2017	NEAGU IOAN	vaduva
NEIDENTIFICAT		NEIDENTIFICAT	0000000000000	judet TIMIS, UAT Fârdea, loc. Neidentificata, Cod Postal 999999	2908/5785	5618		Lege	act normativ	L7./13.03.1996	PARLAMENTUL ROMANIEI	
CIMPONERESCU		MĂRIOARA CARMEN	13.06.1968	judet TIMIS, UAT Fârdea, loc. Fârdea, Cod Postal 307165	2908/5785	5618			act normativ	L7/13.03.1996	PARLAMENTUL ROMANIEI	

3. SARCINI / DEZMEMBRĂMINTE

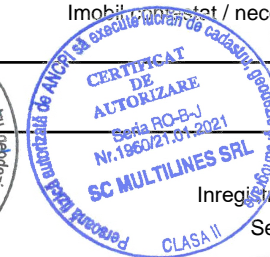

Titular			Data nașterii / CUI	Domiciliu / Sediul	Tipul sarcinii sau al dezmembrămintelor dreptului de proprietate	Cotă parte	Identif. entitate asociată	Act juridic			Valoare ipotecă	Tip monedă	
Nume / Denumire	Inițiala tatălui	Prenume						Tip act	Nr. act / data	Emitent			
CIMPONERESCU		ELISAVETA-VIOLET	12.07.1944	judet TIMIS, UAT Fârdea, loc. Fârdea, Cod Postal 307165	IPOTECA LEGALA		5618		act notarial	1053/21/09/2017	NEAGU IOAN	1324	LEI

4. NOTĂRI, PROCESE, INTERDICȚII

Tipul notării	Tip act	Nr. act / data	Emitent	Identificator entitate asociată	Imobil împrejmuit / neîmprejmuit	Imobil contestat / necontestat	Alte observații
Se notează posesia faptică în suprașara de 2908 mp în favoarea lui :	act normativ	L7/13.03.1996	PARLAMENTUL ROMANIFI	5618	neîmprejmuit		

5. OBSERVAȚII

spre publicare



Inregistrare sistematică UAT Fârdea
Sectorul Cadastral nr. 26
Anul realizării: 2025

REGISTRUL CADASTRAL AL IMOBILELOR

Zonă cooperativizată (Co)

1. DESCRIEREA IMOBILULUI

DATE TEREN											DATE CONSTRUCȚII					
Identificator teren	Adresa imobil	Nr. cadastral	Nr. CF	Suprafața măsurată	Intravilan/extravilan (I/E)	Nr. top	Nr. tarla	Nr. parcelă	Categorie folosință	Suprafața parcelă	Identif. construcție	Cod grupă destinație	Suprafața construită	Nr. niveluri	Nr. CF	Constr. cu acte (DA/NU)
5620	judet TIMIS, UAT Fârdea, Cod postal 999999			3749	E		-	-	A	3749						

2. PROPRIETATEA / POSESIA

Titularul dreptului / posesiei			Data nașterii / CUI	Domiciliu / Sediul	Cota parte	Identif. entitate asociată	Cotă parte teren UI	Mod de dobândire	Act juridic			Observații privitoare la proprietar
Nume / Denumire	Inițiala tatălui	Prenume							Tip act	Nr. act / data	Emitent	
NEIDENTIFICAT		NEIDENTIFICAT	0000000000000	judet TIMIS, UAT Fârdea, loc. Neidentificata, Cod Postal 999999	1/1	5620		Lege	act normativ	L7./13.03.1996	PARLAMENTUL ROMANIEI	
DAMINESCU		IONEL	22.12.1972	judet TIMIS, UAT Fârdea, loc. Fârdea, Cod Postal 307165	1/1	5620			act normativ	L7/13.03.1996	PARLAMENTUL ROMANIEI	

3. SARCINI / DEZMEMBRĂMINTE


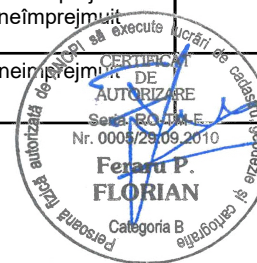
Titular			Data nașterii / CUI	Domiciliu / Sediul	Tipul sarcinii sau al dezmembrămintelor dreptului de proprietate	Cotă parte	Identif. entitate asociată	Act juridic			Valoare ipotecă	Tip monedă
Nume / Denumire	Inițiala tatălui	Prenume						Tip act	Nr. act / data	Emitent		

4. NOTĂRI, PROCESE, INTERDICȚII

Tipul notării	Tip act	Nr. act / data	Emitent	Identificator entitate asociată	Imobil împrejmuit / neîmprejmuit	Imobil contestat / necontestat	Alte observații
Se noteaza posesia factica in favoarea lui :	act normativ	L/13.03.1996	PARLAMENTUL ROMANIEI	5620	neîmprejmuit		

spre publicare

5. OBSERVAȚII



Inregistrare sistematica UAT Fârdea
Sectorul Cadastral nr. 26
Anul realizarii: 2025

REGISTRUL CADASTRAL AL IMOBILELOR

Zonă cooperativizată (Co)

1. DESCRIEREA IMOBILULUI

DATE TEREN											DATE CONSTRUCȚII					
Identificator teren	Adresa imobil	Nr. cadastral	Nr. CF	Suprafața măsurată	Intravilan/extravilan (I/E)	Nr. top	Nr. tarla	Nr. parcelă	Categorie folosință	Suprafața parcelă	Identif. construcție	Cod grupă destinație	Suprafața construită	Nr. niveluri	Nr. CF	Constr. cu acte (DA/NU)
5621	judet TIMIS, UAT Fârdea, Cod postal 999999	406927	607 Gladna Romana (IF)	5755	E	457	-	-	A	5755						

2. PROPRIETATEA / POSESIA

Titularul dreptului / posesiei			Data nașterii / CUI	Domiciliu / Sediul	Cota parte	Identif. entitate asociată	Cotă parte teren UI	Mod de dobândire	Act juridic			Observații privitoare la proprietar
Nume / Denumire	Inițiala tatălui	Prenume							Tip act	Nr. act / data	Emitent	
GUȘU		CORNEL	9999999999999	judet TIMIS, UAT Fârdea, loc. Fârdea, Cod Postal 307165	1/1	5621		Convenție	act notarial	256/01.01.1992	Notariatul de Stat Lugoj	si sotia
GUȘU		ANGELICA LILIANA	9999999999999	judet TIMIS, UAT Fârdea, loc. Fârdea, Cod Postal 307165				Convenție	act notarial	256/01.01.1992	Notariatul de Stat Lugoj	

3. SARCINI / DEZMEMBRĂMINTE

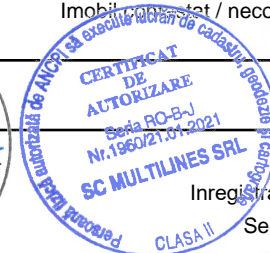
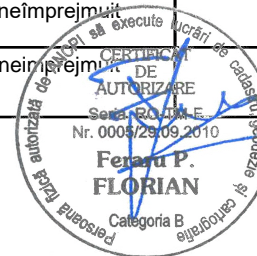
Titular			Data nașterii / CUI	Domiciliu / Sediul	Tipul sarcinii sau al dezmembrămintelor dreptului de proprietate	Cotă parte	Identif. entitate asociată	Act juridic			Valoare ipotecă	Tip monedă
Nume / Denumire	Inițiala tatălui	Prenume						Tip act	Nr. act / data	Emitent		
BALINTONI		SIMION	9999999999999	judet TIMIS, UAT Fârdea, loc. Fârdea, Cod Postal 307165			5621	act notarial	256/01/01/1992	Notariatul de Stat Lugoj		

4. NOTĂRI, PROCESE, INTERDICȚII

Tipul notării	Tip act	Nr. act / data	Emitent	Identificator entitate asociată	Imobil împrejmuit / neîmprejmuit	Imobil contestat / necontestat	Alte observații
Drept de întreținere în favoarea:	act notarial	256/01.01.1992	Notariatul de Stat Lugoj	5621	neîmprejmuit		

5. OBSERVAȚII

spre publicare



Inregistrare sistematică UAT Fârdea
Sectorul Cadastral nr. 26
Anul realizării: 2025

REGISTRUL CADASTRAL AL IMOBILELOR

Zonă cooperativizată (Co)

1. DESCRIEREA IMOBILULUI

DATE TEREN											DATE CONSTRUCȚII					
Identificator teren	Adresa imobil	Nr. cadastral	Nr. CF	Suprafața măsurată	Intravilan/extravilan (I/E)	Nr. top	Nr. tarla	Nr. parcelă	Categorie folosință	Suprafața parcelă	Identif. construcție	Cod grupă destinație	Suprafața construită	Nr. niveluri	Nr. CF	Constr. cu acte (DA/NU)
5622	judet TIMIS, UAT Fârdea, Cod postal 999999	406929	809 Gladna Romana (I/E)	6870	E	459	-	-	A	6870						

2. PROPRIETATEA / POESIA

Titularul dreptului / posesiei			Data nașterii / CUI	Domiciliu / Sediul	Cota parte	Identif. entitate asociată	Cotă parte teren UI	Mod de dobândire	Act juridic			Observații privitoare la proprietar
Nume / Denumire	Inițiala tatălui	Prenume							Tip act	Nr. act / data	Emitent	
CIRESAN		ANA	99999999999999	judet TIMIS, UAT Fârdea, loc. Fârdea, Cod Postal 307165	1918/6870	5622		Conventie	act notarial	FN/18.07.1917	-	
CIRESAN		ANA	99999999999999	judet TIMIS, UAT Fârdea, loc. Fârdea, Cod Postal 307165	960/6870	5622		Uzucapiune	act administrativ	989/01.01.1957	Tribunal popular al raionului Făget	
STREIANU		CLAUDIUS	99999999999999	judet TIMIS, UAT Fârdea, loc. Fârdea, Cod Postal 307165	2877/6870	5622		Succesiune	act notarial	5/01.01.1197	NP Baban Dimitrie	
NEIDENTIFICAT		NEIDENTIFICAT	00000000000000	judet TIMIS, UAT Fârdea, loc. Neidentificata, Cod Postal 999999	1115/6870	5622		Lege	act normativ	L7./13.03.1996	PARLAMENTUL ROMANIEI	
STREIANU		CLAUDIUS	22.03.1960	judet TIMIS, UAT Fârdea, loc. Fârdea, Cod Postal 307165	1115/6870	5622			act normativ	L7/13.03.1996	PARLAMENTUL ROMANIEI	



3. SARCINI / DEZMEMBRĂMINTE

Titular			Data nașterii / CUI	Domiciliu / Sediul	Tipul sarcinii sau al dezmembrămintelor dreptului de proprietate	Cotă parte	Identif. entitate asociată	Act juridic			Valoare ipotecă	Tip monedă
Nume / Denumire	Inițiala tatălui	Prenume						Tip act	Nr. act / data	Emitent		

4. NOTĂRI, PROCESE, INTERDICȚII

Tipul notării	Tip act	Nr. act / data	Emitent	Identificator entitate asociată	Imobil împrejmuit / neîmprejmuit	Imobil contestat / necontestat	Alte observații
Se noteaza posesia factica in suprafata de 1115 mp in favoarea lui :	act normativ	L7/13.03.1996	PARLAMENTUL ROMANIEI	5622	neîmprejmuit		

5. OBSERVAȚII



REGISTRUL CADASTRAL AL IMOBILELOR

Zonă cooperativizată (Co)

1. DESCRIEREA IMOBILULUI

DATE TEREN											DATE CONSTRUCȚII					
Identificator teren	Adresa imobil	Nr. cadastral	Nr. CF	Suprafața măsurată	Intravilan/extravilan (I/E)	Nr. top	Nr. tarla	Nr. parcelă	Categorie folosință	Suprafața parcelă	Identif. construcție	Cod grupă destinație	Suprafața construită	Nr. niveluri	Nr. CF	Constr. cu acte (DA/NU)
5623	judet TIMIS, UAT Fârdea, Cod postal 999999			5755	E		-	-	A	5755						

2. PROPRIETATEA / POSESIA

Titularul dreptului / posesiei			Data nașterii / CUI	Domiciliu / Sediul	Cota parte	Identif. entitate asociată	Cotă parte teren UI	Mod de dobândire	Act juridic			Observații privitoare la proprietar
Nume / Denumire	Inițiala tatălui	Prenume							Tip act	Nr. act / data	Emitent	
NEIDENTIFICAT		NEIDENTIFICAT	0000000000000	judet TIMIS, UAT Fârdea, loc. Neidentificata, Cod Postal 999999	1/1	5623		Lege	act normativ	L7./13.03.1996	PARLAMENTUL ROMANIEI	
SIMIONESCU		OVIDIU	30.09.1968	judet TIMIS, UAT Fârdea, loc. Fârdea, Cod Postal 307165	1/1	5623			act normativ	L7/13.03.1996	PARLAMENTUL ROMANIEI	

3. SARCINI / DEZMEMBRĂMINTE


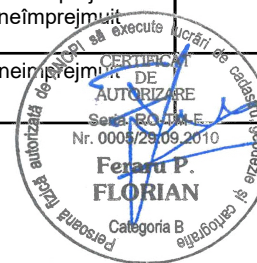
Titular			Data nașterii / CUI	Domiciliu / Sediul	Tipul sarcinii sau al dezmembrămintelor dreptului de proprietate	Cotă parte	Identif. entitate asociată	Act juridic			Valoare ipotecă	Tip monedă
Nume / Denumire	Inițiala tatălui	Prenume						Tip act	Nr. act / data	Emitent		

4. NOTĂRI, PROCESE, INTERDICȚII

Tipul notării	Tip act	Nr. act / data	Emitent	Identificator entitate asociată	Imobil împrejmuit / neîmprejmuit	Imobil contestat / necontestat	Alte observații
Se noteaza posesia factica in favoarea lui :	act normativ	L/13.03.1996	PARLAMENTUL ROMANIEI	5623	neîmprejmuit		

spre publicare

5. OBSERVAȚII



Inregistrare sistematica UAT Fârdea
Sectorul Cadastral nr. 26
Anul realizarii: 2025

REGISTRUL CADASTRAL AL IMOBILELOR

Zonă cooperativizată (Co)

1. DESCRIEREA IMOBILULUI

DATE TEREN											DATE CONSTRUCȚII					
Identificator teren	Adresa imobil	Nr. cadastral	Nr. CF	Suprafața măsurată	Intravilan/extravilan (I/E)	Nr. top	Nr. tarla	Nr. parcelă	Categorie folosință	Suprafața parcelă	Identif. construcție	Cod grupă destinație	Suprafața construită	Nr. niveluri	Nr. CF	Constr. cu acte (DA/NU)
5624	judet TIMIS, UAT Fârdea, Cod postal 999999	406930	831 Gladana Romana (IF)	10655	E	461	-	-	A	10655						

2. PROPRIETATEA / POSESIA

Titularul dreptului / posesiei			Data nașterii / CUI	Domiciliu / Sediul	Cota parte	Identif. entitate asociată	Cotă parte teren UI	Mod de dobândire	Act juridic			Observații privitoare la proprietar
Nume / Denumire	Inițiala tatălui	Prenume							Tip act	Nr. act / data	Emitent	
CIZMAȘ		PETRU	999999999999999	judet TIMIS, UAT Fârdea, loc. Fârdea, Cod Postal 307165	5755/10655	5624		Sucesiune	act notarial	35/01.01.2002	NP GOLUMBU SORINA MARIA	
NEIDENTIFICAT		NEIDENTIFICAT	0000000000000	judet TIMIS, UAT Fârdea, loc. Neidentificata, Cod Postal 999999	4900/10655	5624		Lege	act normativ	L7./13.03.1996	PARLAMENTUL ROMANIEI	
CIZMAȘ		PETRU	03.09.1942	judet TIMIS, UAT Fârdea, loc. Fârdea, Cod Postal 307165	4900/10655	5624			act normativ	L7/13.03.1996	PARLAMENTUL ROMANIEI	

3. SARCINI / DEZMEMBRĂMINTE

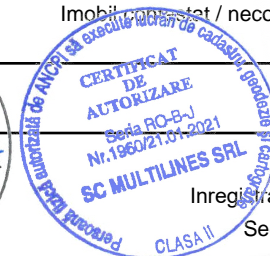

Titular			Data nașterii / CUI	Domiciliu / Sediul	Tipul sarcinii sau al dezmembrămintelor dreptului de proprietate	Cotă parte	Identif. entitate asociată	Act juridic			Valoare ipotecă	Tip monedă
Nume / Denumire	Inițiala tatălui	Prenume						Tip act	Nr. act / data	Emitent		

4. NOTĂRI, PROCESE, INTERDICȚII

Tipul notării	Tip act	Nr. act / data	Emitent	Identificator entitate asociată	Imobil împrejmuit / neîmprejmuit	Imobil contestat / necontestat	Alte observații
Se noteaza posesia faptica in supratata de 4900 mp. in favoarea lui .	act normativ	L/13.03.1996	PARLAMENTUL ROMANIEI	5624	neîmprejmuit		

5. OBSERVAȚII

spre publicare



Inregistrare sistematica UAT Fârdea
Sectorul Cadastral nr. 26
Anul realizarii: 2025

REGISTRUL CADASTRAL AL IMOBILELOR

Zonă cooperativizată (Co)

1. DESCRIEREA IMOBILULUI

DATE TEREN											DATE CONSTRUCȚII					
Identificator teren	Adresa imobil	Nr. cadastral	Nr. CF	Suprafața măsurată	Intravilan/extravilan (I/E)	Nr. top	Nr. tarla	Nr. parcelă	Categorie folosință	Suprafața parcelă	Identif. construcție	Cod grupă destinație	Suprafața construită	Nr. niveluri	Nr. CF	Constr. cu acte (DA/NU)
5626	judet TIMIS, UAT Fârdea, Cod postal 307165	401600	318 Gladna Romana (IF)	5755	E	456	-	-	A	5755						

2. PROPRIETATEA / POSESIA

Titularul dreptului / posesiei			Data nașterii / CUI	Domiciliu / Sediul	Cota parte	Identif. entitate asociată	Cotă parte teren UI	Mod de dobândire	Act juridic			Observații privitoare la proprietar
Nume / Denumire	Inițiala tatălui	Prenume							Tip act	Nr. act / data	Emitent	
PETRESCU		IOAN	08.08.1957	judet TIMIS, UAT Fârdea, loc. Fârdea, Cod Postal 307165	1/4	5626		Succesiune	act notarial	42/20.06.2011	BNP NEAGU IOAN	
BOJAN		NICA-VIRGINICA	24.01.1953	judet TIMIS, UAT Fârdea, loc. Fârdea, Cod Postal 307165	1/4	5626		Succesiune	act notarial	142/20.06.2011	BNP NEAGU IOAN	
LUPULESCU		ELENA-LAMIITA	10.08.1961	judet TIMIS, UAT Fârdea, loc. Fârdea, Cod Postal 307165	1/4	5626		Succesiune	act notarial	142/20.06.2011	BNP NEAGU IOAN	
GHERZAN		LILIANA-CLAUDIA	02.10.1967	judet TIMIS, UAT Fârdea, loc. Fârdea, Cod Postal 307165	1/4	5626		Succesiune	act notarial	142/20.06.2011	BNP NEAGU IOAN	

3. SARCINI / DEZMEMBRĂMINTE



Titular			Data nașterii / CUI	Domiciliu / Sediul	Tipul sarcinii sau al dezmembrămintelor dreptului de proprietate	Cotă parte	Identif. entitate asociată	Act juridic			Valoare ipotecă	Tip monedă
Nume / Denumire	Inițiala tatălui	Prenume						Tip act	Nr. act / data	Emitent		
OPRISONI		LENA	9999999999999	judet TIMIS, UAT Fârdea, loc. Fârdea, Cod Postal 307165	UZUFRUCT VIAGER	1/1	5626	act notarial	FN/23/12/1950	-		

4. NOTĂRI, PROCESE, INTERDICȚII

Tipul notării	Tip act	Nr. act / data	Emitent	Identificator entitate asociată	Imobil împrejmuit / neîmprejmuit	Imobil contestat / necontestat	Alte observații
					neîmprejmuit		arator in Lunca

5. OBSERVAȚII

spre publicare

Inregistrare sistematică UAT Fârdea
Sectorul Cadastral nr. 26

Anul realizării: 2025

REGISTRUL CADASTRAL AL IMOBILELOR

Zonă cooperativizată (Co)

1. DESCRIEREA IMOBILULUI

DATE TEREN											DATE CONSTRUCȚII					
Identificator teren	Adresa imobil	Nr. cadastral	Nr. CF	Suprafața măsurată	Intravilan/extravilan (I/E)	Nr. top	Nr. tarla	Nr. parcelă	Categorie folosință	Suprafața parcelă	Identif. construcție	Cod grupă destinație	Suprafața construită	Nr. niveluri	Nr. CF	Constr. cu acte (DA/NU)
5627	judet TIMIS, UAT Fârdea, Cod postal 307165	406925	306 Gladna Romana (IF)	5755	E	455	-	-	A	5755						

2. PROPRIETATEA / POSESIA

Titularul dreptului / posesiei			Data nașterii / CUI	Domiciliu / Sediul	Cota parte	Identif. entitate asociată	Cotă parte teren UI	Mod de dobândire	Act juridic			Observații privitoare la proprietar
Nume / Denumire	Inițiala tatălui	Prenume							Tip act	Nr. act / data	Emitent	
POPOVICI		PUIU NELU	9999999999999	judet TIMIS, UAT Fârdea, loc. Fârdea, Cod Postal 307165	1/1	5627		Sucesiune	act notarial	92/01.01.1997	NP GOLUMBU SORINA MARIA	
POPOVICI		MARIA	14.08.1957	judet TIMIS, UAT Fârdea, loc. Fârdea, Cod Postal 307165	1/1	5627			act normativ	L7/13.03.1996	PARLAMENTUL ROMANIEI	

3. SARCINI / DEZMEMBRĂMINTE


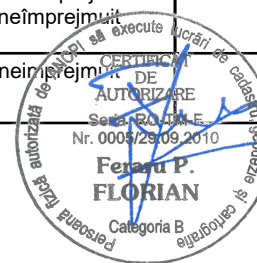
Titular			Data nașterii / CUI	Domiciliu / Sediul	Tipul sarcinii sau al dezmembrămintelor dreptului de proprietate	Cotă parte	Identif. entitate asociată	Act juridic			Valoare ipotecă	Tip monedă
Nume / Denumire	Inițiala tatălui	Prenume						Tip act	Nr. act / data	Emitent		

4. NOTĂRI, PROCESE, INTERDICȚII

Tipul notării	Tip act	Nr. act / data	Emitent	Identificator entitate asociată	Imobil împrejmuit / neîmprejmuit	Imobil contestat / necontestat	Alte observații
Se noteaza posesia factica in favoarea lui :	act normativ	L/13.03.1996	PARLAMENTUL ROMANIEI	5627	neîmprejmuit		

spre publicare

5. OBSERVAȚII



Inregistrare sistematica UAT Fârdea
Sectorul Cadastral nr. 26
Anul realizarii: 2025

REGISTRUL CADASTRAL AL IMOBILELOR

Zonă cooperativizată (Co)

1. DESCRIEREA IMOBILULUI

DATE TEREN											DATE CONSTRUCȚII					
Identificator teren	Adresa imobil	Nr. cadastral	Nr. CF	Suprafața măsurată	Intravilan/extravilan (I/E)	Nr. top	Nr. tarla	Nr. parcelă	Categorie folosință	Suprafața parcelă	Identif. construcție	Cod grupă destinație	Suprafața construită	Nr. niveluri	Nr. CF	Constr. cu acte (DA/NU)
5628	judet TIMIS, UAT Fârdea, Cod postal 307165	401646	816 Gladna Romana (IF)	6420	E	454	-	-	F	6420						

2. PROPRIETATEA / POSESIA

Titularul dreptului / posesiei			Data nașterii / CUI	Domiciliu / Sediul	Cota parte	Identif. entitate asociată	Cotă parte teren UI	Mod de dobândire	Act juridic			Observații privitoare la proprietar
Nume / Denumire	Inițiala tatălui	Prenume							Tip act	Nr. act / data	Emitent	
IONESCU		BUJOR	999999999999999	judet TIMIS, UAT Fârdea, loc. Fârdea, Cod Postal 307165	5755/6420	5628		Conventie	act notarial	nr.506/28.06.2011	BNP NEAGU IOAN	junior, necasatorit
NEIDENTIFICAT		NEIDENTIFICAT	0000000000000	judet TIMIS, UAT Fârdea, loc. Neidentificata, Cod Postal 999999	665/6420	5628		Lege	act normativ	L7./13.03.1996	PARLAMENTUL ROMANIEI	
IONESCU		BUJOR	01.10.1962	judet TIMIS, UAT Fârdea, loc. Fârdea, Cod Postal 307165	665/6420	5628			act normativ	L7/13.03.1996	PARLAMENTUL ROMANIEI	

3. SARCINI / DEZMEMBRĂMINTE



Titular			Data nașterii / CUI	Domiciliu / Sediul	Tipul sarcinii sau al dezmembrămintelor dreptului de proprietate	Cotă parte	Identif. entitate asociată	Act juridic			Valoare ipotecă	Tip monedă
Nume / Denumire	Inițiala tatălui	Prenume						Tip act	Nr. act / data	Emitent		

4. NOTĂRI, PROCESE, INTERDICȚII

Tipul notării	Tip act	Nr. act / data	Emitent	Identificator entitate asociată	Imobil împrejmuit / neîmprejmuit	Imobil contestat / necontestat	Alte observații
Se noteaza posesia tactica in supratata de 665 mp in favoarea lui :	act normativ	L/13.03.1996	PARLAMENTUL ROMANIEI	5628	neîmprejmuit		

spre publicare

5. OBSERVAȚII



Inregistrare sistematica UAT Fârdea
Sectorul Cadastral nr. 26
Anul realizarii: 2025

REGISTRUL CADASTRAL AL IMOBILELOR

Zonă cooperativizată (Co)

1. DESCRIEREA IMOBILULUI

DATE TEREN											DATE CONSTRUCȚII					
Identificator teren	Adresa imobil	Nr. cadastral	Nr. CF	Suprafața măsurată	Intravilan/extravilan (I/E)	Nr. top	Nr. tarla	Nr. parcelă	Categorie folosință	Suprafața parcelă	Identif. construcție	Cod grupă destinație	Suprafața construită	Nr. niveluri	Nr. CF	Constr. cu acte (DA/NU)
5629	judet TIMIS, UAT Fârdea, Cod postal 307165	402918	326 Gladna Romana (I/E)	7605	E	453	-	-	A	7605						

2. PROPRIETATEA / POSESIA

Titularul dreptului / posesiei			Data nașterii / CUI	Domiciliu / Sediul	Cota parte	Identif. entitate asociată	Cotă parte teren UI	Mod de dobândire	Act juridic			Observații privitoare la proprietar
Nume / Denumire	Inițiala tatălui	Prenume							Tip act	Nr. act / data	Emitent	
STOIA		VALERICA	999999999999999	judet TIMIS, UAT Fârdea, loc. Fârdea, Cod Postal 307165	5755/7605	5629		Conventie	act notarial	841/26.07.2018	NEAGU IOAN	-BUN PROPRIU
NEIDENTIFICAT		NEIDENTIFICAT	0000000000000	judet TIMIS, UAT Fârdea, loc. Neidentificata, Cod Postal 999999	1850/7605	5629		Lege	act normativ	L7./13.03.1996	PARLAMENTUL ROMANIEI	
STOIA		VALERICA	19.03.1962	judet TIMIS, UAT Fârdea, loc. Fârdea, Cod Postal 307165	1850/7605	5629			act normativ	L7/13.03.1996	PARLAMENTUL ROMANIEI	


3. SARCINI / DEZMEMBRĂMINTE

Titular			Data nașterii / CUI	Domiciliu / Sediul	Tipul sarcinii sau al dezmembrămintelor dreptului de proprietate	Cotă parte	Identif. entitate asociată	Act juridic			Valoare ipotecă	Tip monedă
Nume / Denumire	Inițiala tatălui	Prenume						Tip act	Nr. act / data	Emitent		

4. NOTĂRI, PROCESE, INTERDICȚII

Tipul notării	Tip act	Nr. act / data	Emitent	Identificator entitate asociată	Imobil împrejmuit / neîmprejmuit	Imobil contestat / necontestat	Alte observații
Se noteaza posesia factica in suprafata de 1850 mp in favoarea lui :	act normativ	L7/13.03.1996	PARLAMENTUL ROMANIEI	5629	neîmprejmuit		

5. OBSERVAȚII



spre publicare

Inregistrare sistematica UAT Fârdea
Sectorul Cadastral nr. 26
Anul realizarii: 2025

REGISTRUL CADASTRAL AL IMOBILELOR

Zonă cooperativizată (Co)

1. DESCRIEREA IMOBILULUI

DATE TEREN											DATE CONSTRUCȚII					
Identificator teren	Adresa imobil	Nr. cadastral	Nr. CF	Suprafața măsurată	Intravilan/extravilan (I/E)	Nr. top	Nr. tarla	Nr. parcelă	Categorie folosință	Suprafața parcelă	Identif. construcție	Cod grupă destinație	Suprafața construită	Nr. niveluri	Nr. CF	Constr. cu acte (DA/NU)
5630	judet TIMIS, UAT Fârdea, Cod postal 307165	405595	55 Gladna Romana (IF)	7542	E	452	-	-	A	7542						

2. PROPRIETATEA / POSESIA

Titularul dreptului / posesiei			Data nașterii / CUI	Domiciliu / Sediul	Cota parte	Identif. entitate asociată	Cotă parte teren UI	Mod de dobândire	Act juridic			Observații privitoare la proprietar
Nume / Denumire	Inițiala tatălui	Prenume							Tip act	Nr. act / data	Emitent	
CIZMAS		PETRU	999999999999999	judet TIMIS, UAT Fârdea, loc. Fârdea, Cod Postal 307165	5755/7542	5630		Conventie	act notarial	FN/03.02.1911	-	
NEIDENTIFICAT		NEIDENTIFICAT	000000000000000	judet TIMIS, UAT Fârdea, loc. Neidentificata, Cod Postal 999999	1787/7542	5630		Lege	act normativ	L7./13.03.1996	PARLAMENTUL ROMANIEI	
SÎRBU		MARIA	30.05.1968	judet TIMIS, UAT Fârdea, loc. Fârdea, Cod Postal 307165	1787/7542	5630			act normativ	L7/13.03.1996	PARLAMENTUL ROMANIEI	

3. SARCINI / DEZMEMBRĂMINTE

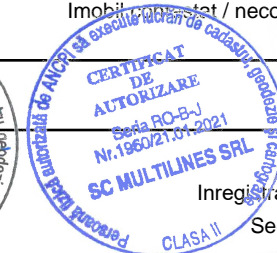

Titular			Data nașterii / CUI	Domiciliu / Sediul	Tipul sarcinii sau al dezmembrămintelor dreptului de proprietate	Cotă parte	Identif. entitate asociată	Act juridic			Valoare ipotecă	Tip monedă
Nume / Denumire	Inițiala tatălui	Prenume						Tip act	Nr. act / data	Emitent		

4. NOTĂRI, PROCESE, INTERDICȚII

Tipul notării	Tip act	Nr. act / data	Emitent	Identificator entitate asociată	Imobil împrejmuit / neîmprejmuit	Imobil contestat / necontestat	Alte observații
Se noteaza posesia factica in favoarea lui :	act normativ	L/13.03.1996	PARLAMENTUL ROMANIEI	5630	neîmprejmuit		arator in Lunca

5. OBSERVAȚII

spre publicare



Inregistrare sistematica UAT Fârdea
Sectorul Cadastral nr. 26
Anul realizarii: 2025

REGISTRUL CADASTRAL AL IMOBILELOR

Zonă cooperativizată (Co)

1. DESCRIEREA IMOBILULUI

DATE TEREN											DATE CONSTRUCȚII					
Identificator teren	Adresa imobil	Nr. cadastral	Nr. CF	Suprafața măsurată	Intravilan/extravilan (I/E)	Nr. top	Nr. tarla	Nr. parcelă	Categorie folosință	Suprafața parcelă	Identif. construcție	Cod grupă destinație	Suprafața construită	Nr. niveluri	Nr. CF	Constr. cu acte (DA/NU)
5631	judet TIMIS, UAT Fârdea, Cod postal 307165			3002	E	451	-	-	A	3002						

2. PROPRIETATEA / POSESIA

Titularul dreptului / posesiei			Data nașterii / CUI	Domiciliu / Sediul	Cota parte	Identif. entitate asociată	Cotă parte teren UI	Mod de dobândire	Act juridic			Observații privitoare la proprietar
Nume / Denumire	Inițiala tatălui	Prenume							Tip act	Nr. act / data	Emitent	
NEIDENTIFICAT		NEIDENTIFICAT	0000000000000	judet TIMIS, UAT Fârdea, loc. Neidentificata, Cod Postal 999999	1/1	5631		Lege	act normativ	L7./13.03.1996	PARLAMENTUL ROMANIEI	
IZGHEREAN		MIRCEA	24.02.1952	judet TIMIS, UAT Fârdea, loc. Fârdea, Cod Postal 307165	1/1	5631			act normativ	L7/13.03.1996	PARLAMENTUL ROMANIEI	

3. SARCINI / DEZMEMBRĂMINTE


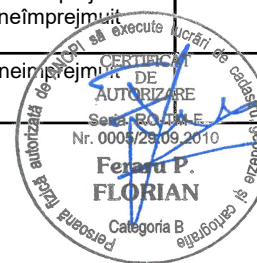
Titular			Data nașterii / CUI	Domiciliu / Sediul	Tipul sarcinii sau al dezmembrămintelor dreptului de proprietate	Cotă parte	Identif. entitate asociată	Act juridic			Valoare ipotecă	Tip monedă
Nume / Denumire	Inițiala tatălui	Prenume						Tip act	Nr. act / data	Emitent		

4. NOTĂRI, PROCESE, INTERDICȚII

Tipul notării	Tip act	Nr. act / data	Emitent	Identificator entitate asociată	Imobil împrejmuit / neîmprejmuit	Imobil contestat / necontestat	Alte observații
Se noteaza posesia factica in favoarea lui :	act normativ	L/13.03.1996	PARLAMENTUL ROMANIEI	5631	neîmprejmuit		

spre publicare

5. OBSERVAȚII



Inregistrare sistematica UAT Fârdea
Sectorul Cadastral nr. 26
Anul realizarii: 2025

REGISTRUL CADASTRAL AL IMOBILELOR

Zonă cooperativizată (Co)

1. DESCRIEREA IMOBILULUI

DATE TEREN											DATE CONSTRUCȚII					
Identificator teren	Adresa imobil	Nr. cadastral	Nr. CF	Suprafața măsurată	Intravilan/extravilan (I/E)	Nr. top	Nr. tarla	Nr. parcelă	Categorie folosință	Suprafața parcelă	Identif. construcție	Cod grupă destinație	Suprafața construită	Nr. niveluri	Nr. CF	Constr. cu acte (DA/NU)
5632	judet TIMIS, UAT Fârdea, Cod postal 307165			3005	E	451	-	-	A	3005						

2. PROPRIETATEA / POSESIA

Titularul dreptului / posesiei			Data nașterii / CUI	Domiciliu / Sediul	Cota parte	Identif. entitate asociată	Cotă parte teren UI	Mod de dobândire	Act juridic			Observații privitoare la proprietar
Nume / Denumire	Inițiala tatălui	Prenume							Tip act	Nr. act / data	Emitent	
NEIDENTIFICAT		NEIDENTIFICAT	0000000000000	judet TIMIS, UAT Fârdea, loc. Neidentificata, Cod Postal 999999	1/1	5632		Lege	act normativ	L7./13.03.1996	PARLAMENTUL ROMANIEI	
POPOVICI		RODICA	28.12.1951	judet TIMIS, UAT Fârdea, loc. Fârdea, Cod Postal 307165	1/1	5632			act normativ	L7/13.03.1996	PARLAMENTUL ROMANIEI	

3. SARCINI / DEZMEMBRĂMINTE


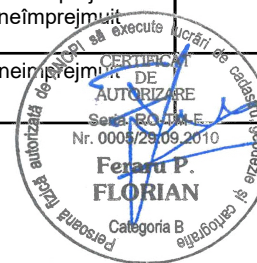
Titular			Data nașterii / CUI	Domiciliu / Sediul	Tipul sarcinii sau al dezmembrămintelor dreptului de proprietate	Cotă parte	Identif. entitate asociată	Act juridic			Valoare ipotecă	Tip monedă
Nume / Denumire	Inițiala tatălui	Prenume						Tip act	Nr. act / data	Emitent		

4. NOTĂRI, PROCESE, INTERDICȚII

Tipul notării	Tip act	Nr. act / data	Emitent	Identificator entitate asociată	Imobil împrejmuit / neîmprejmuit	Imobil contestat / necontestat	Alte observații
Se noteaza posesia factica in favoarea lui :	act normativ	L/13.03.1996	PARLAMENTUL ROMANIEI	5632	neîmprejmuit		

spre publicare

5. OBSERVAȚII



Inregistrare sistematica UAT Fârdea
Sectorul Cadastral nr. 26
Anul realizarii: 2025

REGISTRUL CADASTRAL AL IMOBILELOR

Zonă cooperativizată (Co)

1. DESCRIEREA IMOBILULUI

DATE TEREN											DATE CONSTRUCȚII					
Identificator teren	Adresa imobil	Nr. cadastral	Nr. CF	Suprafața măsurată	Intravilan/extravilan (I/E)	Nr. top	Nr. tarla	Nr. parcelă	Categorie folosință	Suprafața parcelă	Identif. construcție	Cod grupă destinație	Suprafața construită	Nr. niveluri	Nr. CF	Constr. cu acte (DA/NU)
5633	judet TIMIS, UAT Fârdea, Cod postal 307165	402927	608 Gladna Romana (IF)	5755	E	450	-	-	A	5755						

2. PROPRIETATEA / POSESIA

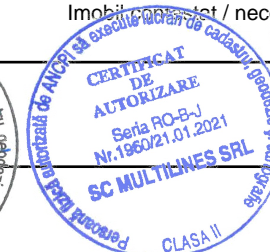

Titularul dreptului / posesiei			Data nașterii / CUI	Domiciliu / Sediul	Cota parte	Identif. entitate asociată	Cotă parte teren UI	Mod de dobândire	Act juridic			Observații privitoare la proprietar
Nume / Denumire	Inițiala tatălui	Prenume							Tip act	Nr. act / data	Emitent	
CRIVĂȚ		MANUELA-NICOL ETA	07.03.1987	judet TIMIS, UAT Fârdea, loc. Fârdea, Cod Postal 307165	1/1	5633		Convenție	act notarial	contract de donatie nr.870/30.07.2018	NEAGU IOAN	si sotul
CRIVĂȚ		CIPRIAN	27.04.1981	judet TIMIS, UAT Fârdea, loc. Fârdea, Cod Postal 307165				Convenție	act notarial	contract de donatie nr.870/30.07.2018	NEAGU IOAN	

3. SARCINI / DEZMEMBRĂMINTE

Titular			Data nașterii / CUI	Domiciliu / Sediul	Tipul sarcinii sau al dezmembrămintelor dreptului de proprietate	Cotă parte	Identif. entitate asociată	Act juridic			Valoare ipotecă	Tip monedă
Nume / Denumire	Inițiala tatălui	Prenume						Tip act	Nr. act / data	Emitent		

4. NOTĂRI, PROCESE, INTERDICȚII

Tipul notării	Tip act	Nr. act / data	Emitent	Identificator entitate asociată	Imobil împrejmuit / neîmprejmuit	Imobil contestat / necontestat	Alte observații
					neîmprejmuit		



spre publicare

Inregistrare sistematica UAT Fârdea

Sectorul Cadastral nr. 26

Anul realizarii: 2025

REGISTRUL CADASTRAL AL IMOBILELOR

Zonă cooperativizată (Co)

1. DESCRIEREA IMOBILULUI

DATE TEREN											DATE CONSTRUCȚII					
Identificator teren	Adresa imobil	Nr. cadastral	Nr. CF	Suprafața măsurată	Intravilan/extravilan (I/E)	Nr. top	Nr. tarla	Nr. parcelă	Categorie folosință	Suprafața parcelă	Identif. construcție	Cod grupă destinație	Suprafața construită	Nr. niveluri	Nr. CF	Constr. cu acte (DA/NU)
5634	judet TIMIS, UAT Fârdea, Cod postal 307165	405571	312 Gladna Romana (IF)	5755	E	449	-	-	A	5755						

2. PROPRIETATEA / POSESIA

Titularul dreptului / posesiei			Data nașterii / CUI	Domiciliu / Sediul	Cota parte	Identif. entitate asociată	Cotă parte teren UI	Mod de dobândire	Act juridic			Observații privitoare la proprietar
Nume / Denumire	Inițiala tatălui	Prenume							Tip act	Nr. act / data	Emitent	
BRANDUSONI		MARIA	999999999999999	judet TIMIS, UAT Fârdea, loc. Fârdea, Cod Postal 307165	1/1	5634		Sucesiune	act notarial	PK 1991/1917/0 1.01.1917	-	vaduva
MILOȘ		VICTORIA	26.04.1948	judet TIMIS, UAT Fârdea, loc. Fârdea, Cod Postal 307165	1/1	5634			act normativ	L7/13.03.1996	PARLAMENTUL ROMANIEI	

3. SARCINI / DEZMEMBRĂMINTE


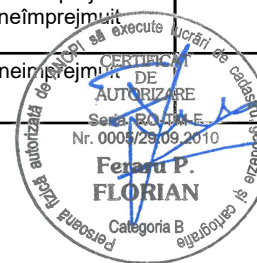
Titular			Data nașterii / CUI	Domiciliu / Sediul	Tipul sarcinii sau al dezmembrămintelor dreptului de proprietate	Cotă parte	Identif. entitate asociată	Act juridic			Valoare ipotecă	Tip monedă
Nume / Denumire	Inițiala tatălui	Prenume						Tip act	Nr. act / data	Emitent		

4. NOTĂRI, PROCESE, INTERDICȚII

Tipul notării	Tip act	Nr. act / data	Emitent	Identificator entitate asociată	Imobil împrejmuit / neîmprejmuit	Imobil contestat / necontestat	Alte observații
Se noteaza posesia factica in favoarea lui :	act normativ	L/13.U3.1996	PARLAMENTUL ROMANIEI	5634	neîmprejmuit		arator in lunca

spre publicare

5. OBSERVAȚII



Inregistrare sistematica UAT Fârdea
Sectorul Cadastral nr. 26
Anul realizarii: 2025

REGISTRUL CADASTRAL AL IMOBILELOR

Zonă cooperativizată (Co)

1. DESCRIEREA IMOBILULUI

DATE TEREN											DATE CONSTRUCȚII					
Identificator teren	Adresa imobil	Nr. cadastral	Nr. CF	Suprafața măsurată	Intravilan/extravilan (I/E)	Nr. top	Nr. tarla	Nr. parcelă	Categorie folosință	Suprafața parcelă	Identif. construcție	Cod grupă destinație	Suprafața construită	Nr. niveluri	Nr. CF	Constr. cu acte (DA/NU)
5635	judet TIMIS, UAT Fârdea, Cod postal 307165	406646	727 Gladna Romana (IE)	4316	E	447	-	-	A	4316						

2. PROPRIETATEA / POSESIA

Titularul dreptului / posesiei			Data nașterii / CUI	Domiciliu / Sediul	Cota parte	Identif. entitate asociată	Cotă parte teren UI	Mod de dobândire	Act juridic			Observații privitoare la proprietar
Nume / Denumire	Inițiala tatălui	Prenume							Tip act	Nr. act / data	Emitent	
POPESCU		SAVETA	9999999999999	judet TIMIS, UAT Fârdea, loc. Fârdea, Cod Postal 307165	1/1	5635		Sucesiune	act notarial	65/01.01.1992	Notariatul de Stat local Lugoj	

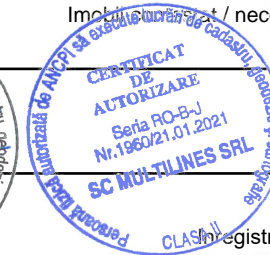

3. SARCINI / DEZMEMBRĂMINTE

Titular			Data nașterii / CUI	Domiciliu / Sediul	Tipul sarcinii sau al dezmembrămintelor dreptului de proprietate	Cotă parte	Identif. entitate asociată	Act juridic			Valoare ipotecă	Tip monedă
Nume / Denumire	Inițiala tatălui	Prenume						Tip act	Nr. act / data	Emitent		

4. NOTĂRI, PROCESE, INTERDICȚII

Tipul notării	Tip act	Nr. act / data	Emitent	Identificator entitate asociată	5. OBSERVAȚII		Alte observații
					Imobil împrejmuit / neîmprejmuit	Imobil supus / necontestat	
					neîmprejmuit	necontestat	

spre publicare



Inregistrare sistematica UAT Fârdea
Sectorul Cadastral nr. 26
Anul realizarii: 2025

REGISTRUL CADASTRAL AL IMOBILELOR

Zonă cooperativizată (Co)

1. DESCRIEREA IMOBILULUI

DATE TEREN											DATE CONSTRUCȚII					
Identificator teren	Adresa imobil	Nr. cadastral	Nr. CF	Suprafața măsurată	Intravilan/extravilan (I/E)	Nr. top	Nr. tarla	Nr. parcelă	Categorie folosință	Suprafața parcelă	Identif. construcție	Cod grupă destinație	Suprafața construită	Nr. niveluri	Nr. CF	Constr. cu acte (DA/NU)
5636	judet TIMIS, UAT Fârdea, Cod postal 307165	404551	284 Gladna Romana (IF)	2877	E	443/b	-	-	A	2877						

2. PROPRIETATEA / POSESIA

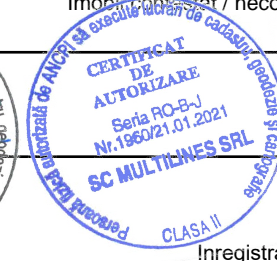

Titularul dreptului / posesiei			Data nașterii / CUI	Domiciliu / Sediul	Cota parte	Identif. entitate asociată	Cotă parte teren UI	Mod de dobândire	Act juridic			Observații privitoare la proprietar
Nume / Denumire	Inițiala tatălui	Prenume							Tip act	Nr. act / data	Emitent	
GIURGIU		CORNEL	999999999999999	judet TIMIS, UAT Fârdea, loc. Fârdea, Cod Postal 307165	1/1	5636		Conventie	act notarial	264/01.01.1996	NP Golumbu Sorina	si sotia
GIURGIU		ANGELA- FELICIA	13.01.1965	judet TIMIS, UAT Fârdea, loc. Fârdea, Cod Postal 307165				Conventie	act notarial	264/01.01.1996	NP Golumbu Sorina	

3. SARCINI / DEZMEMBRĂMINTE

Titular			Data nașterii / CUI	Domiciliu / Sediul	Tipul sarcinii sau al dezmembrămintelor dreptului de proprietate	Cotă parte	Identif. entitate asociată	Act juridic			Valoare ipotecă	Tip monedă
Nume / Denumire	Inițiala tatălui	Prenume						Tip act	Nr. act / data	Emitent		

4. NOTĂRI, PROCESE, INTERDICȚII

Tipul notării	Tip act	Nr. act / data	Emitent	Identificator entitate asociată	Imobil împrejmuit / neîmprejmuit	Imobil contestat / necontestat	Alte observații
					neîmprejmuit		



spre publicare

Înregistrare sistematică UAT Fârdea

Sectorul Cadastral nr. 26

Anul realizării: 2025

REGISTRUL CADASTRAL AL IMOBILELOR

Zonă cooperativizată (Co)

1. DESCRIEREA IMOBILULUI

DATE TEREN											DATE CONSTRUCȚII					
Identificator teren	Adresa imobil	Nr. cadastral	Nr. CF	Suprafața măsurată	Intravilan/extravilan (I/E)	Nr. top	Nr. tarla	Nr. parcelă	Categorie folosință	Suprafața parcelă	Identif. construcție	Cod grupă destinație	Suprafața construită	Nr. niveluri	Nr. CF	Constr. cu acte (DA/NU)
5637	judet TIMIS, UAT Fârdea, Cod postal 307165		285 Gladna Romana	2877	E	443/a	-	-	A	2877						

2. PROPRIETATEA / POESIA

Titularul dreptului / posesiei			Data nașterii / CUI	Domiciliu / Sediul	Cota parte	Identif. entitate asociată	Cotă parte teren UI	Mod de dobândire	Act juridic			Observații privitoare la proprietar
Nume / Denumire	Inițiala tatălui	Prenume							Tip act	Nr. act / data	Emitent	
MILOS		STEFAN	999999999999999	judet TIMIS, UAT Fârdea, loc. Fârdea, Cod Postal 307165	1/1	5637		Conventie	act notarial	4518/01.01.1971	Notariatul de Stat Lugoj	si sotia
MILOS		GRATIANA-LIA	999999999999999	judet TIMIS, UAT Fârdea, loc. Fârdea, Cod Postal 307165				Conventie	act notarial	4518/01.01.1971	Notariatul de Stat Lugoj	
GIURGIU		CORNEL	06.08.1964	judet TIMIS, UAT Fârdea, loc. Fârdea, Cod Postal 307165	1/1	5637			act normativ	L7/13.03.1996	PARLAMENTUL ROMANIEI	
GIURGIU		ANGELA- FELICIA	13.01.1965	judet TIMIS, UAT Fârdea, loc. Fârdea, Cod Postal 307165					act normativ	L7/13.03.1996	PARLAMENTUL ROMANIEI	

3. SARCINI / DEZMEMBRĂMINTE

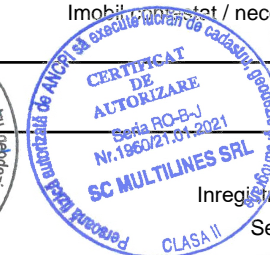

Titular			Data nașterii / CUI	Domiciliu / Sediul	Tipul sarcinii sau al dezmembrămintelor dreptului de proprietate	Cotă parte	Identif. entitate asociată	Act juridic			Valoare ipotecă	Tip monedă
Nume / Denumire	Inițiala tatălui	Prenume						Tip act	Nr. act / data	Emitent		

4. NOTĂRI, PROCESE, INTERDICȚII

Tipul notării	Tip act	Nr. act / data	Emitent	Identificator entitate asociată	Imobil împrejmuit / neîmprejmuit	Imobil contestat / necontestat	Alte observații
Se noteaza posesia faptica in favoarea lui :	act normativ	L/13.03.1996	PARLAMENTUL ROMANIEI	5637	neîmprejmuit		

5. OBSERVAȚII

spre publicare



Inregistrare sistematica UAT Fârdea
Sectorul Cadastral nr. 28
Anul realizarii: 2025

REGISTRUL CADASTRAL AL IMOBILELOR

Zonă cooperativizată (Co)

1. DESCRIEREA IMOBILULUI

DATE TEREN											DATE CONSTRUCȚII					
Identificator teren	Adresa imobil	Nr. cadastral	Nr. CF	Suprafața măsurată	Intravilan/extravilan (I/E)	Nr. top	Nr. tarla	Nr. parcelă	Categorie folosință	Suprafața parcelă	Identif. construcție	Cod grupă destinație	Suprafața construită	Nr. niveluri	Nr. CF	Constr. cu acte (DA/NU)
5638	judet TIMIS, UAT Fârdea, Cod postal 307165		275 Gladna Romana	5755	E	441	-	-	A	5755						

2. PROPRIETATEA / POSESIA

Titularul dreptului / posesiei			Data nașterii / CUI	Domiciliu / Sediul	Cota parte	Identif. entitate asociată	Cotă parte teren UI	Mod de dobândire	Act juridic			Observații privitoare la proprietar
Nume / Denumire	Inițiala tatălui	Prenume							Tip act	Nr. act / data	Emitent	
ANDRAȘONI		MARIA	9999999999999	judet TIMIS, UAT Fârdea, loc. Fârdea, Cod Postal 307165	1/1	5638		Conventie	act notarial	FN/19.12.1930	-	
ANDRAȘONI		CAIUS	09.04.1963	judet TIMIS, UAT Fârdea, loc. Fârdea, Cod Postal 307165	1/1	5638			act normativ	L7/13.03.1996	PARLAMENTUL ROMANIEI	

3. SARCINI / DEZMEMBRĂMINTE


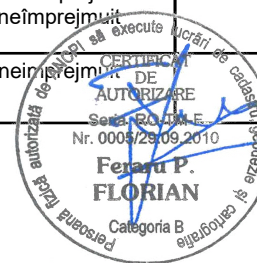
Titular			Data nașterii / CUI	Domiciliu / Sediul	Tipul sarcinii sau al dezmembrămintelor dreptului de proprietate	Cotă parte	Identif. entitate asociată	Act juridic			Valoare ipotecă	Tip monedă
Nume / Denumire	Inițiala tatălui	Prenume						Tip act	Nr. act / data	Emitent		

4. NOTĂRI, PROCESE, INTERDICȚII

Tipul notării	Tip act	Nr. act / data	Emitent	Identificator entitate asociată	Imobil împrejmuit / neîmprejmuit	Imobil contestat / necontestat	Alte observații
Se noteaza posesia factica in favoarea lui :	act normativ	L/13.03.1996	PARLAMENTUL ROMANIEI	5638	neîmprejmuit		

spre publicare

5. OBSERVAȚII



Inregistrare sistematica UAT Fârdea
Sectorul Cadastral nr. 26
Anul realizarii: 2025

REGISTRUL CADASTRAL AL IMOBILELOR

Zonă cooperativizată (Co)

1. DESCRIEREA IMOBILULUI

DATE TEREN											DATE CONSTRUCȚII					
Identificator teren	Adresa imobil	Nr. cadastral	Nr. CF	Suprafața măsurată	Intravilan/ extravilan (I/E)	Nr. top	Nr. tarla	Nr. parcelă	Categorie folosință	Suprafața parcelă	Identif. construcție	Cod grupă destinație	Suprafața construită	Nr. niveluri	Nr. CF	Constr. cu acte (DA/NU)
5639	judet TIMIS, UAT Fârdea, Cod postal 307165	406346	135 Gladna Romana (IF)	5755	E	440	-	-	A	5755						

2. PROPRIETATEA / POSESIA

Titularul dreptului / posesiei			Data nașterii / CUI	Domiciliu / Sediul	Cota parte	Identif. entitate asociată	Cotă parte teren UI	Mod de dobândire	Act juridic			Observații privitoare la proprietar
Nume / Denumire	Inițiala tatălui	Prenume							Tip act	Nr. act / data	Emitent	
JURATONI		ANA	9999999999999	judet TIMIS, UAT Fârdea, loc. Fârdea, Cod Postal 307165	2/8	5639		Sucesiune	act notarial	203/01.01.1979	-	
JURATONI		VALERIU	9999999999999	judet TIMIS, UAT Fârdea, loc. Fârdea, Cod Postal 307165	3/8	5639		Sucesiune	act notarial	203/01.01.1979	-	
BOJAN		MARIUTA	9999999999999	judet TIMIS, UAT Fârdea, loc. Fârdea, Cod Postal 307165	3/8	5639		Sucesiune	act notarial	203/01.01.1979	-	
TODERICI		RĂZVAN-DANIEL	20.12.1995	judet TIMIS, UAT Fârdea, loc. Fârdea, Cod Postal 307165	3/8	5639			act normativ	L7/13.03.1996	PARLAMENTUL ROMANIEI	

3. SARCINI / DEZMEMBRĂMINTE

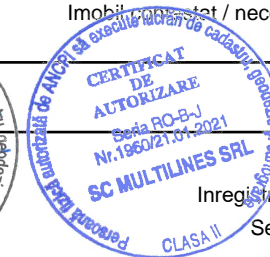

Titular			Data nașterii / CUI	Domiciliu / Sediul	Tipul sarcinii sau al dezmembrămintelor dreptului de proprietate	Cotă parte	Identif. entitate asociată	Act juridic			Valoare ipotecă	Tip monedă
Nume / Denumire	Inițiala tatălui	Prenume						Tip act	Nr. act / data	Emitent		

4. NOTĂRI, PROCESE, INTERDICȚII

Tipul notării	Tip act	Nr. act / data	Emitent	Identificator entitate asociată	Imobil împrejmuit / neîmprejmuit	Imobil contestat / necontestat	Alte observații
Se noteaza posesia faptica in favoarea lui :	act normativ	L/13.03.1996	PARLAMENTUL ROMANIEI	5639	neîmprejmuit		

5. OBSERVAȚII

spre publicare



Inregistrare sistematica UAT Fârdea
Sectorul Cadastral nr. 26
Anul realizarii: 2025

REGISTRUL CADASTRAL AL IMOBILELOR

Zonă cooperativizată (Co)

1. DESCRIEREA IMOBILULUI

DATE TEREN											DATE CONSTRUCȚII					
Identificator teren	Adresa imobil	Nr. cadastral	Nr. CF	Suprafața măsurată	Intravilan/extravilan (I/E)	Nr. top	Nr. tarla	Nr. parcelă	Categorie folosință	Suprafața parcelă	Identif. construcție	Cod grupă destinație	Suprafața construită	Nr. niveluri	Nr. CF	Constr. cu acte (DA/NU)
5640	judet TIMIS, UAT Fârdea, Cod postal 307165	405674	685 Gladna Romana (I/E)	3399	E	439/d	-	-	A	3399						

2. PROPRIETATEA / POSESIA

Titularul dreptului / posesiei			Data nașterii / CUI	Domiciliu / Sediul	Cota parte	Identif. entitate asociată	Cotă parte teren UI	Mod de dobândire	Act juridic			Observații privitoare la proprietar
Nume / Denumire	Inițiala tatălui	Prenume							Tip act	Nr. act / data	Emitent	
IZGHEREAN		MIRCEA	9999999999999	judet TIMIS, UAT Fârdea, loc. Fârdea, Cod Postal 307165	2158/3399	5640		Sucesiune	act notarial	231/01.01.1984	Notariatul de Stat Local Lugoj	
IZGHEREAN		MIRCEA	9999999999999	judet TIMIS, UAT Fârdea, loc. Fârdea, Cod Postal 307165	720/3399	5640		Sucesiune	act notarial	12/01.01.2006	BNP NEAGU IOAN	
NEIDENTIFICAT		NEIDENTIFICAT	0000000000000	judet TIMIS, UAT Fârdea, loc. Neidentificata, Cod Postal 999999	521/3399	5640		Lege	act normativ	L7./13.03.1996	PARLAMENTUL ROMANIEI	
IZGHEREAN		MIRCEA	24.02.1952	judet TIMIS, UAT Fârdea, loc. Fârdea, Cod Postal 307165	521/3399	5640			act normativ	L7/13.03.1996	PARLAMENTUL ROMANIEI	

3. SARCINI / DEZMEMBRĂMINTE

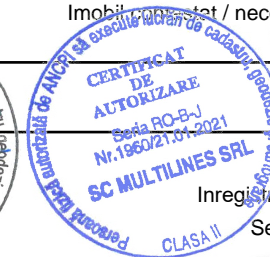

Titular			Data nașterii / CUI	Domiciliu / Sediul	Tipul sarcinii sau al dezmembrămintelor dreptului de proprietate	Cotă parte	Identif. entitate asociată	Act juridic			Valoare ipotecă	Tip monedă
Nume / Denumire	Inițiala tatălui	Prenume						Tip act	Nr. act / data	Emitent		

4. NOTĂRI, PROCESE, INTERDICȚII

Tipul notării	Tip act	Nr. act / data	Emitent	Identificator entitate asociată	Imobil împrejmuit / neîmprejmuit	Imobil contestat / necontestat	Alte observații
Se noteaza posesia faptica in supratata de 521 mp in favoarea lui :	act normativ	L/13.03.1996	PARLAMENTUL ROMANIEI	5640	neîmprejmuit		

5. OBSERVAȚII

spre publicare



Inregistrare sistematica UAT Fârdea
Sectorul Cadastral nr. 26
Anul realizarii: 2025

REGISTRUL CADASTRAL AL IMOBILELOR

Zonă cooperativizată (Co)

1. DESCRIEREA IMOBILULUI

DATE TEREN											DATE CONSTRUCȚII					
Identificator teren	Adresa imobil	Nr. cadastral	Nr. CF	Suprafața măsurată	Intravilan/extravilan (I/E)	Nr. top	Nr. tarla	Nr. parcelă	Categorie folosință	Suprafața parcelă	Identif. construcție	Cod grupă destinație	Suprafața construită	Nr. niveluri	Nr. CF	Constr. cu acte (DA/NU)
5641	judet TIMIS, UAT Fârdea, Cod postal 307165	402249	678 Gladna Romana (IF)	2877	E	439/c	-	-	A	2877						

2. PROPRIETATEA / POSESIA

Titularul dreptului / posesiei			Data nașterii / CUI	Domiciliu / Sediul	Cota parte	Identif. entitate asociată	Cotă parte teren UI	Mod de dobândire	Act juridic			Observații privitoare la proprietar
Nume / Denumire	Inițiala tatălui	Prenume							Tip act	Nr. act / data	Emitent	
OPRISONI		VALERIU	9999999999999	judet TIMIS, UAT Fârdea, loc. Fârdea, Cod Postal 307165	1/2	5641		Sucesiune	act notarial	G.4151/01.01.1947	Judecatoria rurala Faget	
OPRISONI		MANOILA	9999999999999	judet TIMIS, UAT Fârdea, loc. Fârdea, Cod Postal 307165	1/2	5641		Sucesiune	act notarial	G.4151/01.01.1948	Judecatoria rurala Faget	
GIORGIONI		CĂTĂLINA-LEXANDRA	29.03.1988	judet TIMIS, UAT Fârdea, loc. Fârdea, Cod Postal 307165	1/2	5641			act normativ	L7/13.03.1996	PARLAMENTUL ROMANIEI	

3. SARCINI / DEZMEMBRĂMINTE

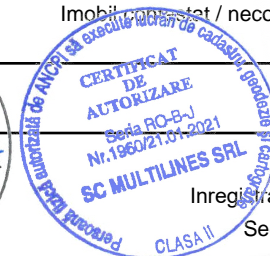
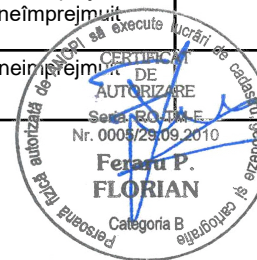
Titular			Data nașterii / CUI	Domiciliu / Sediul	Tipul sarcinii sau al dezmembrămintelor dreptului de proprietate	Cotă parte	Identif. entitate asociată	Act juridic			Valoare ipotecă	Tip monedă
Nume / Denumire	Inițiala tatălui	Prenume						Tip act	Nr. act / data	Emitent		

4. NOTĂRI, PROCESE, INTERDICȚII

Tipul notării	Tip act	Nr. act / data	Emitent	Identificator entitate asociată	Imobil împrejmuit / neîmprejmuit	Imobil contestat / necontestat	Alte observații
Se noteaza posesia factica in favoarea lui :	act normativ	L/13.03.1996	PARLAMENTUL ROMANIEI	5641	neîmprejmuit		

5. OBSERVAȚII

spre publicare



Inregistrare sistematica UAT Fârdea
Sectorul Cadastral nr. 26
Anul realizarii: 2025

REGISTRUL CADASTRAL AL IMOBILELOR

Zonă cooperativizată (Co)

1. DESCRIEREA IMOBILULUI

DATE TEREN											DATE CONSTRUCȚII					
Identificator teren	Adresa imobil	Nr. cadastral	Nr. CF	Suprafața măsurată	Intravilan/extravilan (I/E)	Nr. top	Nr. tarla	Nr. parcelă	Categorie folosință	Suprafața parcelă	Identif. construcție	Cod grupă destinație	Suprafața construită	Nr. niveluri	Nr. CF	Constr. cu acte (DA/NU)
5642	judet TIMIS, UAT Fârdea, Cod postal 307165	402248	678,679 Gladna Romana (IE)	5755	E	439/a ,439/b	-	-	A	5755						

2. PROPRIETATEA / POSESIA

Titularul dreptului / posesiei			Data nașterii / CUI	Domiciliu / Sediul	Cota parte	Identif. entitate asociată	Cotă parte teren UI	Mod de dobândire	Act juridic			Observații privitoare la proprietar
Nume / Denumire	Inițiala tatălui	Prenume							Tip act	Nr. act / data	Emitent	
OPRISONI		VALERIU	9999999999999	judet TIMIS, UAT Fârdea, loc. Fârdea, Cod Postal 307165	1439/5755	5642		Sucesiune	act administrativ	G.4151/01.01.1947	Judecatoria rurala Faget	
OPRISONI		MANOILA	9999999999999	judet TIMIS, UAT Fârdea, loc. Fârdea, Cod Postal 307165	1439/5755	5642		Sucesiune	act administrativ	G.4151/01.01.1947	Judecatoria rurala Faget	
MILOȘ		IOAN	9999999999999	judet TIMIS, UAT Fârdea, loc. Fârdea, Cod Postal 307165	2877/5755	5642		Conventie	act notarial	FN/24.09.1929	-	si sotia
MILOȘ		ANA	9999999999999	judet TIMIS, UAT Fârdea, loc. Fârdea, Cod Postal 307165				Conventie	act notarial	FN/24.09.1929	-	
MILOȘ		VICTORIA	26.04.1948	judet TIMIS, UAT Fârdea, loc. Fârdea, Cod Postal 307165	2877/5755	5642			act normativ	L7/13.03.1996	PARLAMENTUL ROMANIEI	

3. SARCINI / DEZMEMBRĂMINTE



Titular			Data nașterii / CUI	Domiciliu / Sediul	Tipul sarcinii sau al dezmembrămintelor dreptului de proprietate	Cotă parte	Identif. entitate asociată	Act juridic			Valoare ipotecă	Tip monedă
Nume / Denumire	Inițiala tatălui	Prenume						Tip act	Nr. act / data	Emitent		

4. NOTĂRI, PROCESE, INTERDICȚII

Tipul notării	Tip act	Nr. act / data	Emitent	Identificator entitate asociată	Imobil împrejmuit / neîmprejmuit	Imobil contestat / necontestat	Alte observații
Se noteaza posesia factica in favoarea lui :	act normativ	L/13.03.1996	PARLAMENTUL ROMANIEI	5642	neîmprejmuit		

5. OBSERVAȚII

spre publicare



Inregistrare sistematica UAT Fârdea
Sectorul Cadastral nr. 26
Anul realizarii: 2025

REGISTRUL CADASTRAL AL IMOBILELOR

Zonă cooperativizată (Co)

1. DESCRIEREA IMOBILULUI

DATE TEREN											DATE CONSTRUCȚII					
Identificator teren	Adresa imobil	Nr. cadastral	Nr. CF	Suprafața măsurată	Intravilan/ extravilan (I/E)	Nr. top	Nr. tarla	Nr. parcelă	Categorie folosință	Suprafața parcelă	Identif. construcție	Cod grupă destinație	Suprafața construită	Nr. niveluri	Nr. CF	Constr. cu acte (DA/NU)
5643	judet TIMIS, UAT Fârdea, Cod postal 307165	401255	53 Gladna Romana (IF)	5755	E	438	-	-	A	5755						

2. PROPRIETATEA / POESIA

Titularul dreptului / posesiei			Data nașterii / CUI	Domiciliu / Sediul	Cota parte	Identif. entitate asociată	Cotă parte teren UI	Mod de dobândire	Act juridic			Observații privitoare la proprietar
Nume / Denumire	Inițiala tatălui	Prenume							Tip act	Nr. act / data	Emitent	
BALINTONI		ANANIE CODRUT	9999999999999	judet TIMIS, UAT Fârdea, loc. Fârdea, Cod Postal 307165	112/256	5643		Sucesiune	act notarial	24/01.01.1992	Notariatul de Stat Local Lugoj	
BALINTONI		ANANIE CODRUT	9999999999999	judet TIMIS, UAT Fârdea, loc. Fârdea, Cod Postal 307165	32/256	5643		Conventie	act notarial	206/01.01.2002	BNP Golumbu Sorina Maria	si sotia
BALINTONI		IOANA	9999999999999	judet TIMIS, UAT Fârdea, loc. Fârdea, Cod Postal 307165				Conventie	act notarial	206/01.01.2002	BNP Golumbu Sorina Maria	
BALINTONI		VIORICA	9999999999999	judet TIMIS, UAT Fârdea, loc. Fârdea, Cod Postal 307165	14/256	5643		Sucesiune	act notarial	279/01.01.2004	BNP Neagu Ioan	
BALINTONI		PETRU LEONTE	9999999999999	judet TIMIS, UAT Fârdea, loc. Fârdea, Cod Postal 307165	21/256	5643		Sucesiune	act notarial	279/01.01.2004	BNP Neagu Ioan	
BALINTONI		LENUTA ANA	9999999999999	judet TIMIS, UAT Fârdea, loc. Fârdea, Cod Postal 307165	21/256	5643		Sucesiune	act notarial	279/01.01.2004	BNP Neagu Ioan	
BALINTONI		PETRISOR-CODRUT	29.07.1978	judet TIMIS, UAT Fârdea, loc. Fârdea, Cod Postal 307165	7/32	5643		Conventie	act notarial	196/31.03.2010	BNP NEAGU IOAN	si sotia
BALINTONI		GIANINA-TATIANA	11.06.1976	judet TIMIS, UAT Fârdea, loc. Fârdea, Cod Postal 307165				Conventie	act notarial	196/31.03.2010	BNP NEAGU IOAN	

3. SARCINI / DEZMEMBRĂMINTE

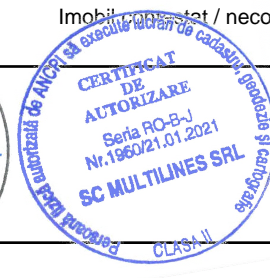

Titular			Data nașterii / CUI	Domiciliu / Sediul	Tipul sarcinii sau al dezmembrămintelor dreptului de proprietate	Cotă parte	Identif. entitate asociată	Act juridic			Valoare ipotecă	Tip monedă
Nume / Denumire	Inițiala tatălui	Prenume						Tip act	Nr. act / data	Emitent		
BALINTONI		MAGDALENA OPRIT	9999999999999	judet TIMIS, UAT Fârdea, loc. Fârdea, Cod Postal 307165			5643	act notarial	206/01/01/2002	BNP Golumbu Sorina Maria		

4. NOTĂRI, PROCESE, INTERDICȚII

Tipul notării	Tip act	Nr. act / data	Emitent	Identificator entitate asociată	Imobil împrejmuit / neîmprejmuit	Imobil contestat / necontestat	Alte observații
---------------	---------	----------------	---------	---------------------------------	----------------------------------	--------------------------------	-----------------

5. OBSERVAȚII

Tipul notării	Tip act	Nr. act / data	Emitent	Identificator entitate asociată	Imobil împrejmuit / neîmprejmuit	Imobil contestat / necontestat	Alte observații
se noteaza dreptul de intretinere asupra portiunii de proprietate de sub B2, in favoarea lui:	act notarial	206/01.01.2002	BNP Golumbu Sorina Maria	5643	neîmprejmuit		



spre publicare

Inregistrare sistematica UAT Fârdea
Sectorul Cadastral nr. 26
Anul realizarii: 2025

REGISTRUL CADASTRAL AL IMOBILELOR

Zonă cooperativizată (Co)

1. DESCRIEREA IMOBILULUI

DATE TEREN											DATE CONSTRUCȚII					
Identificator teren	Adresa imobil	Nr. cadastral	Nr. CF	Suprafața măsurată	Intravilan/extravilan (I/E)	Nr. top	Nr. tarla	Nr. parcelă	Categorie folosință	Suprafața parcelă	Identif. construcție	Cod grupă destinație	Suprafața construită	Nr. niveluri	Nr. CF	Constr. cu acte (DA/NU)
5644	judet TIMIS, UAT Fârdea, Cod postal 307165		21 Gladana Romana	6353	E	437	-	-	A	6353						

2. PROPRIETATEA / POESIA

Titularul dreptului / posesiei			Data nașterii / CUI	Domiciliu / Sediul	Cota parte	Identif. entitate asociată	Cotă parte teren UI	Mod de dobândire	Act juridic			Observații privitoare la proprietar
Nume / Denumire	Inițiala tatălui	Prenume							Tip act	Nr. act / data	Emitent	
BALINTONI		VIORICA	9999999999999	judet TIMIS, UAT Fârdea, loc. Fârdea, Cod Postal 307165	1440/6353	5644		Conventie	act notarial	6214/01.01.1991	Notariatul de Stat Lugoj	
BALINTONI		VIORICA	9999999999999	judet TIMIS, UAT Fârdea, loc. Fârdea, Cod Postal 307165	360/6353	5644		Sucesiune	act notarial	279/01.01.2004	NP NEAGU IOAN	
BALINTONI		PETRU LEONTE	9999999999999	judet TIMIS, UAT Fârdea, loc. Fârdea, Cod Postal 307165	539/6353	5644		Sucesiune	act notarial	279/01.01.2004	NP NEAGU IOAN	
BALINTONI		LENUTA ANA	9999999999999	judet TIMIS, UAT Fârdea, loc. Fârdea, Cod Postal 307165	539/6353	5644		Sucesiune	act notarial	279/01.01.2004	NP NEAGU IOAN	
IONESCU		RODICA AURORA	9999999999999	judet TIMIS, UAT Fârdea, loc. Fârdea, Cod Postal 307165	2877/6353	5644		Sucesiune	act notarial	13/01.01.2006	BNP OANA PLOSCARU	
NEIDENTIFICAT		NEIDENTIFICAT	0000000000000	judet TIMIS, UAT Fârdea, loc. Neidentificata, Cod Postal 999999	598/6353	5644		Lege	act normativ	L7./13.03.1996	PARLAMENTUL ROMANIEI	

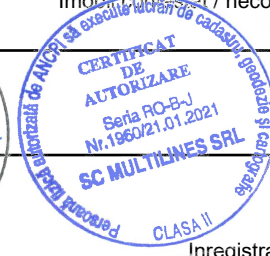

3. SARCINI / DEZMEMBRĂMINTE

Titular			Data nașterii / CUI	Domiciliu / Sediul	Tipul sarcinii sau al dezmembrămintelor dreptului de proprietate	Cotă parte	Identif. entitate asociată	Act juridic			Valoare ipotecă	Tip monedă
Nume / Denumire	Inițiala tatălui	Prenume						Tip act	Nr. act / data	Emitent		

4. NOTĂRI, PROCESE, INTERDICȚII

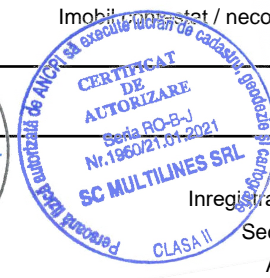
Tipul notării	Tip act	Nr. act / data	Emitent	Identificator entitate asociată	Imobil împrejmuit / neîmprejmuit	Imobil contestat / necontestat	Alte observații
					neîmprejmuit		

5. OBSERVAȚII



Tipul notării	Tip act	Nr. act / data	Emitent	Identificator entitate asociată	Imobil împrejmuit / neîmprejmuit	Imobil contestat / necontestat	Alte observații
Se noteaza posesia factica in favoarea lui :	act normativ	L/13.03.1996	PARLAMENTUL ROMANIEI	5645	neîmprejmuit		

spre publicare



Inregistrare sistematica UAT Fârdea
Sectorul Cadastral nr. 26
Anul realizarii: 2025

REGISTRUL CADASTRAL AL IMOBILELOR

Zonă cooperativizată (Co)

1. DESCRIEREA IMOBILULUI

DATE TEREN											DATE CONSTRUCȚII					
Identificator teren	Adresa imobil	Nr. cadastral	Nr. CF	Suprafața măsurată	Intravilan/extravilan (I/E)	Nr. top	Nr. tarla	Nr. parcelă	Categorie folosință	Suprafața parcelă	Identif. construcție	Cod grupă destinație	Suprafața construită	Nr. niveluri	Nr. CF	Constr. cu acte (DA/NU)
5646	judet TIMIS, UAT Fârdea, Cod postal 307165	405651	73 Gladna Romana (IE)	6074	E	434	-	-	A	6074						

2. PROPRIETATEA / POSESIA

Titularul dreptului / posesiei			Data nașterii / CUI	Domiciliu / Sediul	Cota parte	Identif. entitate asociată	Cotă parte teren UI	Mod de dobândire	Act juridic			Observații privitoare la proprietar
Nume / Denumire	Inițiala tatălui	Prenume							Tip act	Nr. act / data	Emitent	
BRICIU		DENISA-FLORENTIN	999999999999999	judet TIMIS, UAT Fârdea, loc. Fârdea, Cod Postal 307165	5755/6074	5646		Conventie	act notarial	2603/30.12.2021	TELEMAN VIOLANDA	si sotul
BRICIU		MĂDĂLIN-OVIDIU	999999999999999	judet TIMIS, UAT Fârdea, loc. Fârdea, Cod Postal 307165				Conventie	act notarial	2603/30.12.2021	TELEMAN VIOLANDA	- BUN COMUN -
NEIDENTIFICAT		NEIDENTIFICAT	0000000000000	judet TIMIS, UAT Fârdea, loc. Neidentificata, Cod Postal 999999	319/6074	5646		Lege	act normativ	L7./13.03.1996	PARLAMENTUL ROMANIEI	
BRICIU		DENISA-FLORENTINA	25.10.2000	judet TIMIS, UAT Fârdea, loc. Fârdea, Cod Postal 307165	319/6074	5646			act normativ	L7/13.03.1996	PARLAMENTUL ROMANIEI	
BRICIU		MĂDĂLIN-OVIDIU	09.01.1995	judet TIMIS, UAT Fârdea, loc. Fârdea, Cod Postal 307165					act normativ	L7/13.03.1996	PARLAMENTUL ROMANIEI	

3. SARCINI / DEZMEMBRĂMINTE



Titular			Data nașterii / CUI	Domiciliu / Sediul	Tipul sarcinii sau al dezmembrămintelor dreptului de proprietate	Cotă parte	Identif. entitate asociată	Act juridic			Valoare ipotecă	Tip monedă
Nume / Denumire	Inițiala tatălui	Prenume						Tip act	Nr. act / data	Emitent		

4. NOTĂRI, PROCESE, INTERDICȚII

Tipul notării	Tip act	Nr. act / data	Emitent	Identificator entitate asociată	Imobil împrejmuit / neîmprejmuit	Imobil contestat / necontestat	Alte observații
Se noteaza posesia tactica in supratata de 319 mp in favoarea lui :	act normativ	L7/13.03.1996	PARLAMENTUL ROMANIEI	5646	neîmprejmuit		Arabil in Lunca

5. OBSERVAȚII

spre publicare



Inregistrare sistematica UAT Fârdea
Sectorul Cadastral nr. 26
Anul realizarii: 2025

REGISTRUL CADASTRAL AL IMOBILELOR

Zonă cooperativizată (Co)

1. DESCRIEREA IMOBILULUI

DATE TEREN											DATE CONSTRUCȚII					
Identificator teren	Adresa imobil	Nr. cadastral	Nr. CF	Suprafața măsurată	Intravilan/extravilan (I/E)	Nr. top	Nr. tarla	Nr. parcelă	Categorie folosință	Suprafața parcelă	Identif. construcție	Cod grupă destinație	Suprafața construită	Nr. niveluri	Nr. CF	Constr. cu acte (DA/NU)
5647	judet TIMIS, UAT Fârdea, Cod postal 307165		629 Gladna Romana	3225	E	433	-	-	A	3225						

2. PROPRIETATEA / POSESIA

Titularul dreptului / posesiei			Data nașterii / CUI	Domiciliu / Sediul	Cota parte	Identif. entitate asociată	Cotă parte teren UI	Mod de dobândire	Act juridic			Observații privitoare la proprietar
Nume / Denumire	Inițiala tatălui	Prenume							Tip act	Nr. act / data	Emitent	
VIDONI		AXENTE	9999999999999	judet TIMIS, UAT Fârdea, loc. Fârdea, Cod Postal 307165	2102/3225	5647		Conventie	act notarial	FN/20.02.1929	-	
POPOVICI		DORU-IULIAN	09.02.1963	judet TIMIS, UAT Fârdea, loc. Fârdea, Cod Postal 307165	2102/3225	5647			act normativ	L7/13.03.1996	PARLAMENTUL ROMANIEI	
NEIDENTIFICAT		NEIDENTIFICAT	0000000000000	judet TIMIS, UAT Fârdea, loc. Neidentificata, Cod Postal 999999	1123/3225	5647		Lege	act normativ	L7./13.03.1996	PARLAMENTUL ROMANIEI	

3. SARCINI / DEZMEMBRĂMINTE

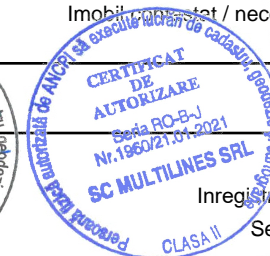

Titular			Data nașterii / CUI	Domiciliu / Sediul	Tipul sarcinii sau al dezmembrămintelor dreptului de proprietate	Cotă parte	Identif. entitate asociată	Act juridic			Valoare ipotecă	Tip monedă
Nume / Denumire	Inițiala tatălui	Prenume						Tip act	Nr. act / data	Emitent		

4. NOTĂRI, PROCESE, INTERDICȚII

Tipul notării	Tip act	Nr. act / data	Emitent	Identificator entitate asociată	Imobil împrejmuit / neîmprejmuit	Imobil contestat / necontestat	Alte observații
Se noteaza posesia factica in favoarea lui :	act normativ	L/13.03.1996	PARLAMENTUL ROMANIEI	5647	neîmprejmuit		

5. OBSERVAȚII

spre publicare



Inregistrare sistematica UAT Fârdea
Sectorul Cadastral nr. 26
Anul realizarii: 2025

REGISTRUL CADASTRAL AL IMOBILELOR

Zonă cooperativizată (Co)

1. DESCRIEREA IMOBILULUI

DATE TEREN											DATE CONSTRUCȚII					
Identificator teren	Adresa imobil	Nr. cadastral	Nr. CF	Suprafața măsurată	Intravilan/extravilan (I/E)	Nr. top	Nr. tarla	Nr. parcelă	Categorie folosință	Suprafața parcelă	Identif. construcție	Cod grupă destinație	Suprafața construită	Nr. niveluri	Nr. CF	Constr. cu acte (DA/NU)
5648	judet TIMIS, UAT Fârdea, Cod postal 307165		629 Gladna Romana	3653	E	433	-	-	A	3653						

2. PROPRIETATEA / POSESIA

Titularul dreptului / posesiei			Data nașterii / CUI	Domiciliu / Sediul	Cota parte	Identif. entitate asociată	Cotă parte teren UI	Mod de dobândire	Act juridic			Observații privitoare la proprietar
Nume / Denumire	Inițiala tatălui	Prenume							Tip act	Nr. act / data	Emitent	
VIDONI		AXENTE	9999999999999	judet TIMIS, UAT Fârdea, loc. Fârdea, Cod Postal 307165	1/1	5648		Conventie	act notarial	FN/20.02.1929	-	
VIDONI		MIRON	12.09.1949	judet TIMIS, UAT Fârdea, loc. Fârdea, Cod Postal 307165	1/1	5648			act normativ	L7/13.03.1996	PARLAMENTUL ROMANIEI	

3. SARCINI / DEZMEMBRĂMINTE


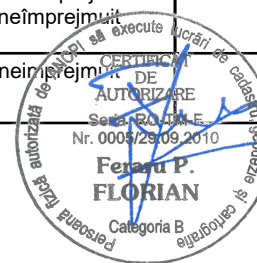
Titular			Data nașterii / CUI	Domiciliu / Sediul	Tipul sarcinii sau al dezmembrămintelor dreptului de proprietate	Cotă parte	Identif. entitate asociată	Act juridic			Valoare ipotecă	Tip monedă
Nume / Denumire	Inițiala tatălui	Prenume						Tip act	Nr. act / data	Emitent		

4. NOTĂRI, PROCESE, INTERDICȚII

Tipul notării	Tip act	Nr. act / data	Emitent	Identificator entitate asociată	Imobil împrejmuit / neîmprejmuit	Imobil contestat / necontestat	Alte observații
Se noteaza posesia factica in favoarea lui :	act normativ	L/13.03.1996	PARLAMENTUL ROMANIEI	5648	neîmprejmuit		

spre publicare

5. OBSERVAȚII



Inregistrare sistematica UAT Fârdea
Sectorul Cadastral nr. 26
Anul realizarii: 2025

REGISTRUL CADASTRAL AL IMOBILELOR

Zonă cooperativizată (Co)

1. DESCRIEREA IMOBILULUI

DATE TEREN											DATE CONSTRUCȚII					
Identificator teren	Adresa imobil	Nr. cadastral	Nr. CF	Suprafața măsurată	Intravilan/ extravilan (I/E)	Nr. top	Nr. tarla	Nr. parcelă	Categorie folosință	Suprafața parcelă	Identif. construcție	Cod grupă destinație	Suprafața construită	Nr. niveluri	Nr. CF	Constr. cu acte (DA/NU)
5649	judet TIMIS, UAT Fârdea, Cod postal 307165	5649	46 Gladna Romana (IE 5649)	7257	E	432/b	-	-	A	7257						

2. PROPRIETATEA / POSESIA

Titularul dreptului / posesiei			Data nașterii / CUI	Domiciliu / Sediul	Cota parte	Identif. entitate asociată	Cotă parte teren UI	Mod de dobândire	Act juridic			Observații privitoare la proprietar
Nume / Denumire	Inițiala tatălui	Prenume							Tip act	Nr. act / data	Emitent	
MILOS		STEFAN	9999999999999	judet TIMIS, UAT Fârdea, loc. Fârdea, Cod Postal 307165	2877/7257	5649		Sucesiune	act notarial	305/01.01.1984	Notarul de stat Lugoj	
MILOS		GRATIANA-LIA	9999999999999	judet TIMIS, UAT Fârdea, loc. Fârdea, Cod Postal 307165	2878/7257	5649		Sucesiune	act notarial	305/01.01.1984	Notarul de stat Lugoj	
NEIDENTIFICAT		NEIDENTIFICAT	0000000000000	judet TIMIS, UAT Fârdea, loc. Neidentificata, Cod Postal 999999	1502/7257	5649		Lege	act normativ	L7./13.03.1996	PARLAMENTUL ROMANIEI	
GIORGIONI		CĂTĂLINA-ALEXA NDRA	29.03.1988	judet TIMIS, UAT Fârdea, loc. Fârdea, Cod Postal 307165	1502/7257	5649			act normativ	L7/13.03.1996	PARLAMENTUL ROMANIEI	

3. SARCINI / DEZMEMBRĂMINTE

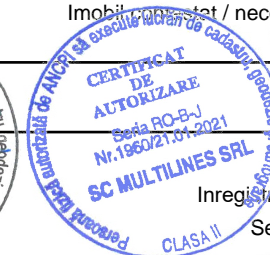

Titular			Data nașterii / CUI	Domiciliu / Sediul	Tipul sarcinii sau al dezmembrămintelor dreptului de proprietate	Cotă parte	Identif. entitate asociată	Act juridic			Valoare ipotecă	Tip monedă
Nume / Denumire	Inițiala tatălui	Prenume						Tip act	Nr. act / data	Emitent		

4. NOTĂRI, PROCESE, INTERDICȚII

Tipul notării	Tip act	Nr. act / data	Emitent	Identificator entitate asociată	Imobil împrejmuit / neîmprejmuit	Imobil contestat / necontestat	Alte observații
Se noteaza posesia faptica in favoarea lui :	act normativ	L/13.03.1996	PARLAMENTUL ROMANIEI	5649	neîmprejmuit		

5. OBSERVAȚII

spre publicare



Inregistrare sistematica UAT Fârdea
Sectorul Cadastral nr. 26
Anul realizarii: 2025

REGISTRUL CADASTRAL AL IMOBILELOR

Zonă cooperativizată (Co)

1. DESCRIEREA IMOBILULUI

DATE TEREN											DATE CONSTRUCȚII					
Identificator teren	Adresa imobil	Nr. cadastral	Nr. CF	Suprafața măsurată	Intravilan/extravilan (I/E)	Nr. top	Nr. tarla	Nr. parcelă	Categorie folosință	Suprafața parcelă	Identif. construcție	Cod grupă destinație	Suprafața construită	Nr. niveluri	Nr. CF	Constr. cu acte (DA/NU)
5650	judet TIMIS, UAT Fârdea, Cod postal 307165	402656	688 Gladna Romana (I/E)	7830	E	432/a	-	-	A	7830						

2. PROPRIETATEA / POSESIA

Titularul dreptului / posesiei			Data nașterii / CUI	Domiciliu / Sediul	Cota parte	Identif. entitate asociată	Cotă parte teren UI	Mod de dobândire	Act juridic			Observații privitoare la proprietar
Nume / Denumire	Inițiala tatălui	Prenume							Tip act	Nr. act / data	Emitent	
CISMAS		PAMFIL	999999999999999	judet TIMIS, UAT Fârdea, loc. Fârdea, Cod Postal 307165	5755/7830	5650		Conventie	act notarial	FN/03.02.1911	-	
MOLDOVAN		CRISTIAN-DAN	07.05.1990	judet TIMIS, UAT Fârdea, loc. Fârdea, Cod Postal 307165	5755/7830	5650			act normativ	L7/13.03.1996	PARLAMENTUL ROMANIEI	
NEIDENTIFICAT		NEIDENTIFICAT	0000000000000	judet TIMIS, UAT Fârdea, loc. Neidentificata, Cod Postal 999999	2075/7830	5650		Lege	act normativ	L7./13.03.1996	PARLAMENTUL ROMANIEI	

3. SARCINI / DEZMEMBRĂMINTE

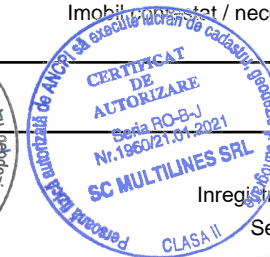

Titular			Data nașterii / CUI	Domiciliu / Sediul	Tipul sarcinii sau al dezmembrămintelor dreptului de proprietate	Cotă parte	Identif. entitate asociată	Act juridic			Valoare ipotecă	Tip monedă
Nume / Denumire	Inițiala tatălui	Prenume						Tip act	Nr. act / data	Emitent		
CIZMAS		TEOFIL	999999999999999	judet TIMIS, UAT Fârdea, loc. Fârdea, Cod Postal 307165	UZUFRUCT VIAGER	5755/7830	5650		act notarial	-/02/10/1948	-	

4. NOTĂRI, PROCESE, INTERDICȚII

Tipul notării	Tip act	Nr. act / data	Emitent	Identificator entitate asociată	Imobil împrejmuit / neîmprejmuit	Imobil contestat / necontestat	Alte observații
Se noteaza posesia factica in favoarea lui :	act normativ	L7/13.03.1996	PARLAMENTUL ROMANIFI	5650	neîmprejmuit		

5. OBSERVAȚII

spre publicare



Inregistrare sistematica UAT Fârdea
Sectorul Cadastral nr. 26
Anul realizarii: 2025

REGISTRUL CADASTRAL AL IMOBILELOR

Zonă cooperativizată (Co)

1. DESCRIEREA IMOBILULUI

DATE TEREN											DATE CONSTRUCȚII					
Identificator teren	Adresa imobil	Nr. cadastral	Nr. CF	Suprafața măsurată	Intravilan/extravilan (I/E)	Nr. top	Nr. tarla	Nr. parcelă	Categorie folosință	Suprafața parcelă	Identif. construcție	Cod grupă destinație	Suprafața construită	Nr. niveluri	Nr. CF	Constr. cu acte (DA/NU)
5651	judet TIMIS, UAT Fârdea, Cod postal 307165		658 Gladna Roman	6641	E	856/414	-	-	A	6641						

2. PROPRIETATEA / POSESIA

Titularul dreptului / posesiei			Data nașterii / CUI	Domiciliu / Sediul	Cota parte	Identif. entitate asociată	Cotă parte teren UI	Mod de dobândire	Act juridic			Observații privitoare la proprietar
Nume / Denumire	Inițiala tatălui	Prenume							Tip act	Nr. act / data	Emitent	
VIDONI		MARIOARA	999999999999999	judet TIMIS, UAT Fârdea, loc. Fârdea, Cod Postal 307165	2877/664 1	5651		Sucesiune	act notarial	94/01.01.2006	BNP GOLUMBU SORINA MARIA	
NEIDENTIFICAT		NEIDENTIFICAT	0000000000000	judet TIMIS, UAT Fârdea, loc. Neidentificata, Cod Postal 999999	3764/664 1	5651		Lege	act normativ	L7./13.03.1996	PARLAMENTUL ROMANIEI	
VIDONI		MARIOARA	02.05.1958	judet TIMIS, UAT Fârdea, loc. Fârdea, Cod Postal 307165	3764/664 1	5651			act normativ	L7/13.03.1996	PARLAMENTUL ROMANIEI	


3. SARCINI / DEZMEMBRĂMINTE

Titular			Data nașterii / CUI	Domiciliu / Sediul	Tipul sarcinii sau al dezmembrămintelor dreptului de proprietate	Cotă parte	Identif. entitate asociată	Act juridic			Valoare ipotecă	Tip monedă
Nume / Denumire	Inițiala tatălui	Prenume						Tip act	Nr. act / data	Emitent		

4. NOTĂRI, PROCESE, INTERDICȚII

Tipul notării	Tip act	Nr. act / data	Emitent	Identificator entitate asociată	Imobil împrejmuit / neîmprejmuit	Imobil contestat / necontestat	Alte observații
Se noteaza posesia factica in suprafata de 3764 mp in favoarea lui :	act normativ	L7/13.03.1996	PARLAMENTUL ROMANIEI	5651	neîmprejmuit		

5. OBSERVAȚII



spre publicare

Inregistrare sistematica UAT Fârdea
Sectorul Cadastral nr. 26
Anul realizarii: 2025

REGISTRUL CADASTRAL AL IMOBILELOR

Zonă cooperativizată (Co)

1. DESCRIEREA IMOBILULUI

DATE TEREN											DATE CONSTRUCȚII					
Identificator teren	Adresa imobil	Nr. cadastral	Nr. CF	Suprafața măsurată	Intravilan/extravilan (I/E)	Nr. top	Nr. tarla	Nr. parcelă	Categorie folosință	Suprafața parcelă	Identif. construcție	Cod grupă destinație	Suprafața construită	Nr. niveluri	Nr. CF	Constr. cu acte (DA/NU)
5652	judet TIMIS, UAT Fârdea, Cod postal 307165		567 Gladna Romana	6073	E	857/414	-	-	A	6073						

2. PROPRIETATEA / POESIA

Titularul dreptului / posesiei			Data nașterii / CUI	Domiciliu / Sediul	Cota parte	Identif. entitate asociată	Cotă parte teren UI	Mod de dobândire	Act juridic			Observații privitoare la proprietar
Nume / Denumire	Inițiala tatălui	Prenume							Tip act	Nr. act / data	Emitent	
TAGYERIS		ELENA	999999999999999	judet TIMIS, UAT Fârdea, loc. Fârdea, Cod Postal 307165	5755/6073	5652		Conventie	act notarial	FN/10.04.2012	-	
NEIDENTIFICAT		NEIDENTIFICAT	0000000000000	judet TIMIS, UAT Fârdea, loc. Neidentificata, Cod Postal 999999	318/6073	5652		Lege	act normativ	L7./13.03.1996	PARLAMENTUL ROMANIEI	
GIURGIU		CORNEL	06.08.1964	judet TIMIS, UAT Fârdea, loc. Fârdea, Cod Postal 307165	318/6073	5652			act normativ	L7/13.03.1996	PARLAMENTUL ROMANIEI	

3. SARCINI / DEZMEMBRĂMINTE

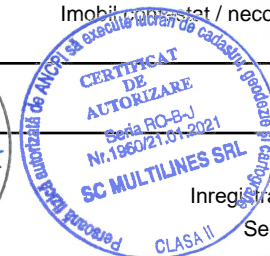

Titular			Data nașterii / CUI	Domiciliu / Sediul	Tipul sarcinii sau al dezmembrămintelor dreptului de proprietate	Cotă parte	Identif. entitate asociată	Act juridic			Valoare ipotecă	Tip monedă
Nume / Denumire	Inițiala tatălui	Prenume						Tip act	Nr. act / data	Emitent		

4. NOTĂRI, PROCESE, INTERDICȚII

Tipul notării	Tip act	Nr. act / data	Emitent	Identificator entitate asociată	Imobil împrejmuit / neîmprejmuit	Imobil contestat / necontestat	Alte observații
Se noteaza posesia factica in favoarea lui :	act normativ	L/13.03.1996	PARLAMENTUL ROMANIEI	5652	neîmprejmuit		

5. OBSERVAȚII

spre publicare



Inregistrare sistematica UAT Fârdea
Sectorul Cadastral nr. 26
Anul realizarii: 2025

REGISTRUL CADASTRAL AL IMOBILELOR

Zonă cooperativizată (Co)

1. DESCRIEREA IMOBILULUI

DATE TEREN											DATE CONSTRUCȚII					
Identificator teren	Adresa imobil	Nr. cadastral	Nr. CF	Suprafața măsurată	Intravilan/ extravilan (I/E)	Nr. top	Nr. tarla	Nr. parcelă	Categorie folosință	Suprafața parcelă	Identif. construcție	Cod grupă destinație	Suprafața construită	Nr. niveluri	Nr. CF	Constr. cu acte (DA/NU)
5653	judet TIMIS, UAT Fârdea, Cod postal 307165	405700	52 Gladna Romana (IF)	3446	E	858/414	-	-	A	3446						

2. PROPRIETATEA / POSESIA

Titularul dreptului / posesiei			Data nașterii / CUI	Domiciliu / Sediul	Cota parte	Identif. entitate asociată	Cotă parte teren UI	Mod de dobândire	Act juridic			Observații privitoare la proprietar
Nume / Denumire	Inițiala tatălui	Prenume							Tip act	Nr. act / data	Emitent	
PÎRVONI		DORU IONEL	9999999999999	judet TIMIS, UAT Fârdea, loc. Fârdea, Cod Postal 307165	1438/3446	5653		Sucesiune	act notarial	76/01.01.2001	NP GOLUMBU SORINA MARIA	
PÎRVONI		NADIA RAMONA	9999999999999	judet TIMIS, UAT Fârdea, loc. Fârdea, Cod Postal 307165	1438/3446	5653		Sucesiune	act notarial	76/01.01.2001	NP GOLUMBU SORINA MARIA	
NEIDENTIFICAT		NEIDENTIFICAT	0000000000000	judet TIMIS, UAT Fârdea, loc. Neidentificata, Cod Postal 999999	570/3446	5653		Lege	act normativ	L7./13.03.1996	PARLAMENTUL ROMANIEI	
PÎRVONI		NADIA-RAMONA	11.02.1977	judet TIMIS, UAT Fârdea, loc. Fârdea, Cod Postal 307165	570/3446	5653			act normativ	L7/13.03.1996	PARLAMENTUL ROMANIEI	


3. SARCINI / DEZMEMBRĂMINTE

Titular			Data nașterii / CUI	Domiciliu / Sediul	Tipul sarcinii sau al dezmembrămintelor dreptului de proprietate	Cotă parte	Identif. entitate asociată	Act juridic			Valoare ipotecă	Tip monedă
Nume / Denumire	Inițiala tatălui	Prenume						Tip act	Nr. act / data	Emitent		

4. NOTĂRI, PROCESE, INTERDICȚII

Tipul notării	Tip act	Nr. act / data	Emitent	Identificator entitate asociată	Imobil împrejmuit / neîmprejmuit	Imobil contestat / necontestat	Alte observații
Se noteaza posesia factica in suprafata de 2008 mp in favoarea lui :	act normativ	L7/13.03.1996	PARLAMENTUL ROMANIEI	5653	neîmprejmuit		

5. OBSERVAȚII



spre publicare

Inregistrare sistematica UAT Fârdea
Sectorul Cadastral nr. 26
Anul realizarii: 2025

REGISTRUL CADASTRAL AL IMOBILELOR

Zonă cooperativizată (Co)

1. DESCRIEREA IMOBILULUI

DATE TEREN											DATE CONSTRUCȚII					
Identificator teren	Adresa imobil	Nr. cadastral	Nr. CF	Suprafața măsurată	Intravilan/extravilan (I/E)	Nr. top	Nr. tarla	Nr. parcelă	Categorie folosință	Suprafața parcelă	Identif. construcție	Cod grupă destinație	Suprafața construită	Nr. niveluri	Nr. CF	Constr. cu acte (DA/NU)
5654	judet TIMIS, UAT Fârdea, Cod postal 307165	402340	238 (IE 402340)	6791	E	415/a	-	-	A	6791						

2. PROPRIETATEA / POSESIA

Titularul dreptului / posesiei			Data nașterii / CUI	Domiciliu / Sediul	Cota parte	Identif. entitate asociată	Cotă parte teren UI	Mod de dobândire	Act juridic			Observații privitoare la proprietar
Nume / Denumire	Inițiala tatălui	Prenume							Tip act	Nr. act / data	Emitent	
DUMITRESCU		DOREL	999999999999999	judet TIMIS, UAT Fârdea, loc. Fârdea, Cod Postal 307165	5755/6791	5654		Conventie	act notarial	643/01.01.1999	NP Neagu Ioan	
NEIDENTIFICAT		NEIDENTIFICAT	0000000000000	judet TIMIS, UAT Fârdea, loc. Neidentificata, Cod Postal 999999	1036/6791	5654		Lege	act normativ	L7./13.03.1996	PARLAMENTUL ROMANIEI	
DUMITRESCU		DOREL	04.11.1964	judet TIMIS, UAT Fârdea, loc. Fârdea, Cod Postal 307165	1036/6791	5654			act normativ	L7/13.03.1996	PARLAMENTUL ROMANIEI	


3. SARCINI / DEZMEMBRĂMINTE

Titular			Data nașterii / CUI	Domiciliu / Sediul	Tipul sarcinii sau al dezmembrămintelor dreptului de proprietate	Cotă parte	Identif. entitate asociată	Act juridic			Valoare ipotecă	Tip monedă
Nume / Denumire	Inițiala tatălui	Prenume						Tip act	Nr. act / data	Emitent		

4. NOTĂRI, PROCESE, INTERDICȚII

Tipul notării	Tip act	Nr. act / data	Emitent	Identificator entitate asociată	Imobil împrejmuit / neîmprejmuit	Imobil contestat / necontestat	Alte observații
Se noteaza posesia factica in suprafata de 1036 mp in favoarea lui :	act normativ	L7/13.03.1996	PARLAMENTUL ROMANIEI	5654	neîmprejmuit		

5. OBSERVAȚII



spre publicare

Inregistrare sistematica UAT Fârdea
Sectorul Cadastral nr. 26
Anul realizarii: 2025

REGISTRUL CADASTRAL AL IMOBILELOR

Zonă cooperativizată (Co)

1. DESCRIEREA IMOBILULUI

DATE TEREN											DATE CONSTRUCȚII					
Identificator teren	Adresa imobil	Nr. cadastral	Nr. CF	Suprafața măsurată	Intravilan/extravilan (I/E)	Nr. top	Nr. tarla	Nr. parcelă	Categorie folosință	Suprafața parcelă	Identif. construcție	Cod grupă destinație	Suprafața construită	Nr. niveluri	Nr. CF	Constr. cu acte (DA/NU)
5655	judet TIMIS, UAT Fârdea, Cod postal 307165		629 Gladna Romana	7038	E	415/b	-	-	A	7038						

2. PROPRIETATEA / POESIA

Titularul dreptului / posesiei			Data nașterii / CUI	Domiciliu / Sediul	Cota parte	Identif. entitate asociată	Cotă parte teren UI	Mod de dobândire	Act juridic			Observații privitoare la proprietar
Nume / Denumire	Inițiala tatălui	Prenume							Tip act	Nr. act / data	Emitent	
VIDONI		AXENTE	9999999999999	judet TIMIS, UAT Fârdea, loc. Fârdea, Cod Postal 307165	5755/7038	5655		Conventie	act notarial	FN/20.02.1929	-	
VIDONI		MIRON	12.09.1949	judet TIMIS, UAT Fârdea, loc. Fârdea, Cod Postal 307165	5755/7038	5655			act normativ	L7/13.03.1996	PARLAMENTUL ROMANIEI	
NEIDENTIFICAT		NEIDENTIFICAT	0000000000000	judet TIMIS, UAT Fârdea, loc. Neidentificata, Cod Postal 999999	1283/7038	5655		Lege	act normativ	L7./13.03.1996	PARLAMENTUL ROMANIEI	

3. SARCINI / DEZMEMBRĂMINTE



Titular			Data nașterii / CUI	Domiciliu / Sediul	Tipul sarcinii sau al dezmembrămintelor dreptului de proprietate	Cotă parte	Identif. entitate asociată	Act juridic			Valoare ipotecă	Tip monedă
Nume / Denumire	Inițiala tatălui	Prenume						Tip act	Nr. act / data	Emitent		

4. NOTĂRI, PROCESE, INTERDICȚII

Tipul notării	Tip act	Nr. act / data	Emitent	Identificator entitate asociată	Imobil împrejmuit / neîmprejmuit	Imobil contestat / necontestat	Alte observații
Se noteaza posesia factica in favoarea lui :	act normativ	L/13.03.1996	PARLAMENTUL ROMANIEI	5655	neîmprejmuit		

5. OBSERVAȚII

spre publicare



Inregistrare sistematica UAT Fârdea
Sectorul Cadastral nr. 26
Anul realizarii: 2025

REGISTRUL CADASTRAL AL IMOBILELOR

Zonă cooperativizată (Co)

1. DESCRIEREA IMOBILULUI

DATE TEREN											DATE CONSTRUCȚII					
Identificator teren	Adresa imobil	Nr. cadastral	Nr. CF	Suprafața măsurată	Intravilan/extravilan (I/E)	Nr. top	Nr. tarla	Nr. parcelă	Categorie folosință	Suprafața parcelă	Identif. construcție	Cod grupă destinație	Suprafața construită	Nr. niveluri	Nr. CF	Constr. cu acte (DA/NU)
5656	judet TIMIS, UAT Fârdea, Cod postal 307165	402624	710 Gladna Romana (IE)	7096	E	416	-	-	A	7096						

2. PROPRIETATEA / POSESIA


Titularul dreptului / posesiei			Data nașterii / CUI	Domiciliu / Sediul	Cota parte	Identif. entitate asociată	Cotă parte teren UI	Mod de dobândire	Act juridic			Observații privitoare la proprietar
Nume / Denumire	Inițiala tatălui	Prenume							Tip act	Nr. act / data	Emitent	
JURATONI		GEORGETA	999999999999999	judet TIMIS, UAT Fârdea, loc. Fârdea, Cod Postal 307165	5755/7096	5656		Sucesiune	act notarial	54/01.01.2004	NP Golumbu Sorina Maria	
NEIDENTIFICAT		NEIDENTIFICAT	0000000000000	judet TIMIS, UAT Fârdea, loc. Neidentificata, Cod Postal 999999	1341/7096	5656		Lege	act normativ	L7./13.03.1996	PARLAMENTUL ROMANIEI	
JURATONI		GEORGETA	04.06.1950	judet TIMIS, UAT Fârdea, loc. Fârdea, Cod Postal 307165	1341/7096	5656			act normativ	L7/13.03.1996	PARLAMENTUL ROMANIEI	

3. SARCINI / DEZMEMBRĂMINTE

Titular			Data nașterii / CUI	Domiciliu / Sediul	Tipul sarcinii sau al dezmembrămintelor dreptului de proprietate	Cotă parte	Identif. entitate asociată	Act juridic			Valoare ipotecă	Tip monedă
Nume / Denumire	Inițiala tatălui	Prenume						Tip act	Nr. act / data	Emitent		

4. NOTĂRI, PROCESE, INTERDICȚII

Tipul notării	Tip act	Nr. act / data	Emitent	Identificator entitate asociată	Imobil împrejmuit / neîmprejmuit	Imobil contestat / necontestat	Alte observații
Se noteaza posesia factica in suprafata de 1341 mp in favoarea lui :	act normativ	L7/13.03.1996	PARLAMENTUL ROMANIEI	5656	neîmprejmuit		arabil in Lunca



spre publicare

Inregistrare sistematica UAT Fârdea
Sectorul Cadastral nr. 26
Anul realizarii: 2025

REGISTRUL CADASTRAL AL IMOBILELOR

Zonă cooperativizată (Co)

1. DESCRIEREA IMOBILULUI

DATE TEREN											DATE CONSTRUCȚII					
Identificator teren	Adresa imobil	Nr. cadastral	Nr. CF	Suprafața măsurată	Intravilan/ extravilan (I/E)	Nr. top	Nr. tarla	Nr. parcelă	Categorie folosință	Suprafața parcelă	Identif. construcție	Cod grupă destinație	Suprafața construită	Nr. niveluri	Nr. CF	Constr. cu acte (DA/NU)
5657	judet TIMIS, UAT Fârdea, Cod postal 307165		627 Gladna Romana	3840	E	417/a	-	-	A	3840						

2. PROPRIETATEA / POESIA

Titularul dreptului / posesiei			Data nașterii / CUI	Domiciliu / Sediul	Cota parte	Identif. entitate asociată	Cotă parte teren UI	Mod de dobândire	Act juridic			Observații privitoare la proprietar
Nume / Denumire	Inițiala tatălui	Prenume							Tip act	Nr. act / data	Emitent	
GUȘU		CORNEL	9999999999999	judet TIMIS, UAT Fârdea, loc. Fârdea, Cod Postal 307165	2877/3840	5657		Conventie	act notarial	256/01.01.1992	Notarul de stat Lugoj	si sotia
GUȘU		ANGELICA-LILIANA	9999999999999	judet TIMIS, UAT Fârdea, loc. Fârdea, Cod Postal 307165				Conventie	act notarial	256/01.01.1992	Notarul de stat Lugoj	
NEIDENTIFICAT		NEIDENTIFICAT	0000000000000	judet TIMIS, UAT Fârdea, loc. Neidentificata, Cod Postal 999999	963/3840	5657		Lege	act normativ	L7./13.03.1996	PARLAMENTUL ROMANIEI	
GUȘU		ANGELICA LILIANA	11.03.1970	judet TIMIS, UAT Fârdea, loc. Fârdea, Cod Postal 307165	963/3840	5657			act normativ	L7/13.03.1996	PARLAMENTUL ROMANIEI	

3. SARCINI / DEZMEMBRĂMINTE

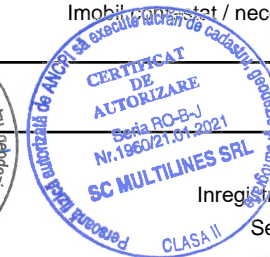

Titular			Data nașterii / CUI	Domiciliu / Sediul	Tipul sarcinii sau al dezmembrămintelor dreptului de proprietate	Cotă parte	Identif. entitate asociată	Act juridic			Valoare ipotecă	Tip monedă
Nume / Denumire	Inițiala tatălui	Prenume						Tip act	Nr. act / data	Emitent		

4. NOTĂRI, PROCESE, INTERDICȚII

Tipul notării	Tip act	Nr. act / data	Emitent	Identificator entitate asociată	Imobil împrejmuit / neîmprejmuit	Imobil contestat / necontestat	Alte observații
Se noteaza posesia faptica in supratata de 963 mp in favoarea lui	act normativ	L/13.03.1996	PARLAMENTUL ROMANIEI	5657	neîmprejmuit		

5. OBSERVAȚII

spre publicare



Inregistrare sistematica UAT Fârdea
Sectorul Cadastral nr. 26
Anul realizarii: 2025

REGISTRUL CADASTRAL AL IMOBILELOR

Zonă cooperativizată (Co)

1. DESCRIEREA IMOBILULUI

DATE TEREN											DATE CONSTRUCȚII					
Identificator teren	Adresa imobil	Nr. cadastral	Nr. CF	Suprafața măsurată	Intravilan/extravilan (I/E)	Nr. top	Nr. tarla	Nr. parcelă	Categorie folosință	Suprafața parcelă	Identif. construcție	Cod grupă destinație	Suprafața construită	Nr. niveluri	Nr. CF	Constr. cu acte (DA/NU)
5658	judet TIMIS, UAT Fârdea, Cod postal 307165		702 Gladna Romana	3042	E	417/b	-	-	A	3042						

2. PROPRIETATEA / POSESIA

Titularul dreptului / posesiei			Data nașterii / CUI	Domiciliu / Sediul	Cota parte	Identif. entitate asociată	Cotă parte teren UI	Mod de dobândire	Act juridic			Observații privitoare la proprietar
Nume / Denumire	Inițiala tatălui	Prenume							Tip act	Nr. act / data	Emitent	
BALINTONI		VIORICA	9999999999999	judet TIMIS, UAT Fârdea, loc. Fârdea, Cod Postal 307165	1439/3042	5658		Conventie	act notarial	6214/01.01.1991	Notariatul de Stat Lugoj	
BALINTONI		VIORICA	9999999999999	judet TIMIS, UAT Fârdea, loc. Fârdea, Cod Postal 307165	360/3042	5658		Sucesiune	act notarial	279/01.01.2004	BNP NEAGU IOAN	
BALINTONI		PETRU LEONTE	9999999999999	judet TIMIS, UAT Fârdea, loc. Fârdea, Cod Postal 307165	539/3042	5658		Sucesiune	act notarial	279/01.01.2004	BNP NEAGU IOAN	
BALINTONI		LENUTA ANA	9999999999999	judet TIMIS, UAT Fârdea, loc. Fârdea, Cod Postal 307165	539/3042	5658		Sucesiune	act notarial	279/01.01.2004	BNP Neagu Ioan	
NEIDENTIFICAT		NEIDENTIFICAT	0000000000000	judet TIMIS, UAT Fârdea, loc. Neidentificata, Cod Postal 999999	165/3042	5658		Lege	act normativ	L7./13.03.1996	PARLAMENTUL ROMANIEI	


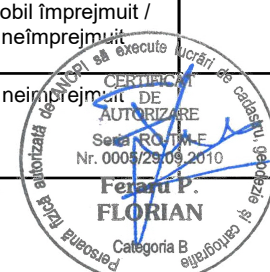
3. SARCINI / DEZMEMBRĂMINTE

Titular			Data nașterii / CUI	Domiciliu / Sediul	Tipul sarcinii sau al dezmembrămintelor dreptului de proprietate	Cotă parte	Identif. entitate asociată	Act juridic			Valoare ipotecă	Tip monedă
Nume / Denumire	Inițiala tatălui	Prenume						Tip act	Nr. act / data	Emitent		

4. NOTĂRI, PROCESE, INTERDICȚII

Tipul notării	Tip act	Nr. act / data	Emitent	Identificator entitate asociată	Imobil împrejmuit / neîmprejmuit	Imobil contestat / necontestat	Alte observații

5. OBSERVAȚII



spre publicare

Înregistrare sistematică UAT Fârdea

Sectorul Cadastral nr. 26

Anul realizării: 2025

REGISTRUL CADASTRAL AL IMOBILELOR

Zonă cooperativizată (Co)

1. DESCRIEREA IMOBILULUI

DATE TEREN											DATE CONSTRUCȚII					
Identificator teren	Adresa imobil	Nr. cadastral	Nr. CF	Suprafața măsurată	Intravilan/extravilan (I/E)	Nr. top	Nr. tarla	Nr. parcelă	Categorie folosință	Suprafața parcelă	Identif. construcție	Cod grupă destinație	Suprafața construită	Nr. niveluri	Nr. CF	Constr. cu acte (DA/NU)
5659	judet TIMIS, UAT Fârdea, Cod postal 307165		702 Gladna Romana	3102	E	417/b	-	-	A	3102						

2. PROPRIETATEA / POSESIA

Titularul dreptului / posesiei			Data nașterii / CUI	Domiciliu / Sediul	Cota parte	Identif. entitate asociată	Cotă parte teren UI	Mod de dobândire	Act juridic			Observații privitoare la proprietar
Nume / Denumire	Inițiala tatălui	Prenume							Tip act	Nr. act / data	Emitent	
NEIDENTIFICAT		NEIDENTIFICAT	0000000000000	judet TIMIS, UAT Fârdea, loc. Neidentificata, Cod Postal 999999	1/1	5659		Lege	act normativ	L7./13.03.1996	PARLAMENTUL ROMANIEI	
SISMAN		LILIANA	30.07.1969	judet TIMIS, UAT Fârdea, loc. Fârdea, Cod Postal 307165	1/1	5659			act normativ	L7/13.03.1996	PARLAMENTUL ROMANIEI	

3. SARCINI / DEZMEMBRĂMINTE


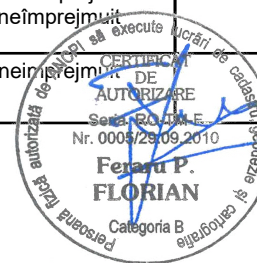
Titular			Data nașterii / CUI	Domiciliu / Sediul	Tipul sarcinii sau al dezmembrămintelor dreptului de proprietate	Cotă parte	Identif. entitate asociată	Act juridic			Valoare ipotecă	Tip monedă
Nume / Denumire	Inițiala tatălui	Prenume						Tip act	Nr. act / data	Emitent		

4. NOTĂRI, PROCESE, INTERDICȚII

Tipul notării	Tip act	Nr. act / data	Emitent	Identificator entitate asociată	Imobil împrejmuit / neîmprejmuit	Imobil contestat / necontestat	Alte observații
Se noteaza posesia factica in favoarea lui :	act normativ	L/13.03.1996	PARLAMENTUL ROMANIEI	5659	neîmprejmuit		

spre publicare

5. OBSERVAȚII



Inregistrare sistematica UAT Fârdea
Sectorul Cadastral nr. 28
Anul realizarii: 2025

REGISTRUL CADASTRAL AL IMOBILELOR

Zonă cooperativizată (Co)

1. DESCRIEREA IMOBILULUI

DATE TEREN											DATE CONSTRUCȚII					
Identificator teren	Adresa imobil	Nr. cadastral	Nr. CF	Suprafața măsurată	Intravilan/extravilan (I/E)	Nr. top	Nr. tarla	Nr. parcelă	Categorie folosință	Suprafața parcelă	Identif. construcție	Cod grupă destinație	Suprafața construită	Nr. niveluri	Nr. CF	Constr. cu acte (DA/NU)
5660	judet TIMIS, UAT Fârdea, Cod postal 307165		620 Gladna Romana	6247	E	419	-	-	A	6247						

2. PROPRIETATEA / POSESIA

Titularul dreptului / posesiei			Data nașterii / CUI	Domiciliu / Sediul	Cota parte	Identif. entitate asociată	Cotă parte teren UI	Mod de dobândire	Act juridic			Observații privitoare la proprietar
Nume / Denumire	Inițiala tatălui	Prenume							Tip act	Nr. act / data	Emitent	
PETRUȚONI		MARIA	999999999999999	judet TIMIS, UAT Fârdea, loc. Fârdea, Cod Postal 307165	5755/6247	5660		Conventie	act notarial	31/01.01.2007	BNP NEAGU IOAN	
NEIDENTIFICAT		NEIDENTIFICAT	0000000000000	judet TIMIS, UAT Fârdea, loc. Neidentificata, Cod Postal 999999	492/6247	5660		Lege	act normativ	L7./13.03.1996	PARLAMENTUL ROMANIEI	
MIHAI		MARIOARA	04.09.1960	judet TIMIS, UAT Fârdea, loc. Fârdea, Cod Postal 307165	492/6247	5660			act normativ	L7/13.03.1996	PARLAMENTUL ROMANIEI	

3. SARCINI / DEZMEMBRĂMINTE



Titular			Data nașterii / CUI	Domiciliu / Sediul	Tipul sarcinii sau al dezmembrămintelor dreptului de proprietate	Cotă parte	Identif. entitate asociată	Act juridic			Valoare ipotecă	Tip monedă
Nume / Denumire	Inițiala tatălui	Prenume						Tip act	Nr. act / data	Emitent		

4. NOTĂRI, PROCESE, INTERDICȚII

Tipul notării	Tip act	Nr. act / data	Emitent	Identificator entitate asociată	Imobil împrejmuit / neîmprejmuit	Imobil contestat / necontestat	Alte observații
Se noteaza posesia factica in favoarea lui :	act normativ	L/13.03.1996	PARLAMENTUL ROMANIEI	5660	neîmprejmuit		

5. OBSERVAȚII

spre publicare



Inregistrare sistematica UAT Fârdea
Sectorul Cadastral nr. 26
Anul realizarii: 2025

REGISTRUL CADASTRAL AL IMOBILELOR

Zonă cooperativizată (Co)

1. DESCRIEREA IMOBILULUI

DATE TEREN											DATE CONSTRUCȚII					
Identificator teren	Adresa imobil	Nr. cadastral	Nr. CF	Suprafața măsurată	Intravilan/extravilan (I/E)	Nr. top	Nr. tarla	Nr. parcelă	Categorie folosință	Suprafața parcelă	Identif. construcție	Cod grupă destinație	Suprafața construită	Nr. niveluri	Nr. CF	Constr. cu acte (DA/NU)
5661	judet TIMIS, UAT Fârdea, Cod postal 307165		620 Gladna Romana	2917	E	419	-	-	A	2917						

2. PROPRIETATEA / POSESIA

Titularul dreptului / posesiei			Data nașterii / CUI	Domiciliu / Sediul	Cota parte	Identif. entitate asociată	Cotă parte teren UI	Mod de dobândire	Act juridic			Observații privitoare la proprietar
Nume / Denumire	Inițiala tatălui	Prenume							Tip act	Nr. act / data	Emitent	
NEIDENTIFICAT		NEIDENTIFICAT	0000000000000	judet TIMIS, UAT Fârdea, loc. Neidentificata, Cod Postal 999999	1/1	5661		Lege	act normativ	L7./13.03.1996	PARLAMENTUL ROMANIEI	
GEORGESCU		ANGELICA ANA	04.07.1968	judet TIMIS, UAT Fârdea, loc. Fârdea, Cod Postal 307165	1/1	5661			act normativ	L7/13.03.1996	PARLAMENTUL ROMANIEI	

3. SARCINI / DEZMEMBRĂMINTE


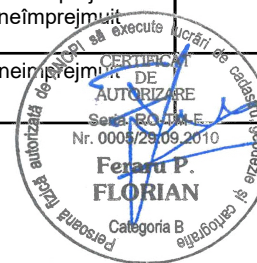
Titular			Data nașterii / CUI	Domiciliu / Sediul	Tipul sarcinii sau al dezmembrămintelor dreptului de proprietate	Cotă parte	Identif. entitate asociată	Act juridic			Valoare ipotecă	Tip monedă
Nume / Denumire	Inițiala tatălui	Prenume						Tip act	Nr. act / data	Emitent		

4. NOTĂRI, PROCESE, INTERDICȚII

Tipul notării	Tip act	Nr. act / data	Emitent	Identificator entitate asociată	Imobil împrejmuit / neîmprejmuit	Imobil contestat / necontestat	Alte observații
Se noteaza posesia factica in favoarea lui :	act normativ	L/13.03.1996	PARLAMENTUL ROMANIEI	5661	neîmprejmuit		

spre publicare

5. OBSERVAȚII



Inregistrare sistematica UAT Fârdea
Sectorul Cadastral nr. 26
Anul realizarii: 2025

REGISTRUL CADASTRAL AL IMOBILELOR

Zonă cooperativizată (Co)

1. DESCRIEREA IMOBILULUI

DATE TEREN											DATE CONSTRUCȚII					
Identificator teren	Adresa imobil	Nr. cadastral	Nr. CF	Suprafața măsurată	Intravilan/extravilan (I/E)	Nr. top	Nr. tarla	Nr. parcelă	Categorie folosință	Suprafața parcelă	Identif. construcție	Cod grupă destinație	Suprafața construită	Nr. niveluri	Nr. CF	Constr. cu acte (DA/NU)
5662	judet TIMIS, UAT Fârdea, Cod postal 307165		371 Gladna Romana	6626	E	420	-	-	A	6626						

2. PROPRIETATEA / POESIA

Titularul dreptului / posesiei			Data nașterii / CUI	Domiciliu / Sediul	Cota parte	Identif. entitate asociată	Cotă parte teren UI	Mod de dobândire	Act juridic			Observații privitoare la proprietar
Nume / Denumire	Inițiala tatălui	Prenume							Tip act	Nr. act / data	Emitent	
CIMPONERESCU		ROZALIA	9999999999999	judet TIMIS, UAT Fârdea, loc. Fârdea, Cod Postal 307165	1079/6626	5662		Sucesiune	act notarial	131/01.01.1990	Notarul de stat Lugoj	
CIMPONERESCU		IULIAN	9999999999999	judet TIMIS, UAT Fârdea, loc. Fârdea, Cod Postal 307165	1079/6626	5662		Sucesiune	act notarial	60/29.06.1998	-	
CIMPONERESCU		IULIAN	9999999999999	judet TIMIS, UAT Fârdea, loc. Fârdea, Cod Postal 307165	3596/6626	5662		Sucesiune	act notarial	131/01.01.1990	Notariatul de Stat Lugoj	
NEIDENTIFICAT		NEIDENTIFICAT	0000000000000	judet TIMIS, UAT Fârdea, loc. Neidentificata, Cod Postal 999999	872/6626	5662		Lege	act normativ	L7./13.03.1996	PARLAMENTUL ROMANIEI	



3. SARCINI / DEZMEMBRĂMINTE

Titular			Data nașterii / CUI	Domiciliu / Sediul	Tipul sarcinii sau al dezmembrămintelor dreptului de proprietate	Cotă parte	Identif. entitate asociată	Act juridic			Valoare ipotecă	Tip monedă
Nume / Denumire	Inițiala tatălui	Prenume						Tip act	Nr. act / data	Emitent		

4. NOTĂRI, PROCESE, INTERDICȚII

Tipul notării	Tip act	Nr. act / data	Emitent	Identificator entitate asociată	Imobil împrejmuit / neîmprejmuit	Imobil contestat / necontestat	Alte observații
					neîmprejmuit		

5. OBSERVAȚII



spre publicare

Înregistrare sistematică UAT Fârdea

Sectorul Cadastral nr. 26

Anul realizării: 2025

REGISTRUL CADASTRAL AL IMOBILELOR

Zonă cooperativizată (Co)

1. DESCRIEREA IMOBILULUI

DATE TEREN											DATE CONSTRUCȚII					
Identificator teren	Adresa imobil	Nr. cadastral	Nr. CF	Suprafața măsurată	Intravilan/extravilan (I/E)	Nr. top	Nr. tarla	Nr. parcelă	Categorie folosință	Suprafața parcelă	Identif. construcție	Cod grupă destinație	Suprafața construită	Nr. niveluri	Nr. CF	Constr. cu acte (DA/NU)
5663	judet TIMIS, UAT Fârdea, Cod postal 307165		413 Gladna Romana	3432	E	421/a	-	-	A	3432						

2. PROPRIETATEA / POESIA

Titularul dreptului / posesiei			Data nașterii / CUI	Domiciliu / Sediul	Cota parte	Identif. entitate asociată	Cotă parte teren UI	Mod de dobândire	Act juridic			Observații privitoare la proprietar
Nume / Denumire	Inițiala tatălui	Prenume							Tip act	Nr. act / data	Emitent	
MILOȘ		ION	999999999999999	judet TIMIS, UAT Fârdea, loc. Fârdea, Cod Postal 307165	2877/3432	5663		Sucesiune	act notarial	82 si17/01.01.1914	-	
NEIDENTIFICAT		NEIDENTIFICAT	0000000000000	judet TIMIS, UAT Fârdea, loc. Neidentificata, Cod Postal 999999	555/3432	5663		Lege	act normativ	L7./13.03.1996	PARLAMENTUL ROMANIEI	
MILOȘ		VICTORIA	26.04.1948	judet TIMIS, UAT Fârdea, loc. Fârdea, Cod Postal 307165	555/3432	5663			act normativ	L7/13.03.1996	PARLAMENTUL ROMANIEI	

3. SARCINI / DEZMEMBRĂMINTE



Titular			Data nașterii / CUI	Domiciliu / Sediul	Tipul sarcinii sau al dezmembrămintelor dreptului de proprietate	Cotă parte	Identif. entitate asociată	Act juridic			Valoare ipotecă	Tip monedă
Nume / Denumire	Inițiala tatălui	Prenume						Tip act	Nr. act / data	Emitent		

4. NOTĂRI, PROCESE, INTERDICȚII

Tipul notării	Tip act	Nr. act / data	Emitent	Identificator entitate asociată	Imobil împrejmuit / neîmprejmuit	Imobil contestat / necontestat	Alte observații
Se noteaza posesia factica in favoarea lui :	act normativ	L/13.03.1996	PARLAMENTUL ROMANIEI	5663	neîmprejmuit		

5. OBSERVAȚII

spre publicare



Inregistrare sistematica UAT Fârdea
Sectorul Cadastral nr. 26
Anul realizarii: 2025

REGISTRUL CADASTRAL AL IMOBILELOR

Zonă cooperativizată (Co)

1. DESCRIEREA IMOBILULUI

DATE TEREN											DATE CONSTRUCȚII					
Identificator teren	Adresa imobil	Nr. cadastral	Nr. CF	Suprafața măsurată	Intravilan/extravilan (I/E)	Nr. top	Nr. tarla	Nr. parcelă	Categorie folosință	Suprafața parcelă	Identif. construcție	Cod grupă destinație	Suprafața construită	Nr. niveluri	Nr. CF	Constr. cu acte (DA/NU)
5664	judet TIMIS, UAT Fârdea, Cod postal 307165	402112	412 Gladna Romana (IF)	4530	E	421/b	-	-	A	4530						

2. PROPRIETATEA / POSESIA

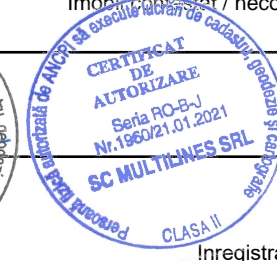

Titularul dreptului / posesiei			Data nașterii / CUI	Domiciliu / Sediul	Cota parte	Identif. entitate asociată	Cotă parte teren UI	Mod de dobândire	Act juridic			Observații privitoare la proprietar
Nume / Denumire	Inițiala tatălui	Prenume							Tip act	Nr. act / data	Emitent	
BALINTONI		PETRU-LEONTE	16.06.1964	judet TIMIS, UAT Fârdea, loc. Fârdea, Cod Postal 307165	4316/4530	5664		Conventie	act notarial	434/24.03.2014	NP NEAGU IOAN	necasatorit
NEIDENTIFICAT		NEIDENTIFICAT	0000000000000	judet TIMIS, UAT Fârdea, loc. Neidentificata, Cod Postal 999999	214/4530	5664		Lege	act normativ	L7./13.03.1996	PARLAMENTUL ROMANIEI	

3. SARCINI / DEZMEMBRĂMINTE

Titular			Data nașterii / CUI	Domiciliu / Sediul	Tipul sarcinii sau al dezmembrămintelor dreptului de proprietate	Cotă parte	Identif. entitate asociată	Act juridic			Valoare ipotecă	Tip monedă
Nume / Denumire	Inițiala tatălui	Prenume						Tip act	Nr. act / data	Emitent		

4. NOTĂRI, PROCESE, INTERDICȚII

Tipul notării	Tip act	Nr. act / data	Emitent	Identificator entitate asociată	Imobil împrejmuit / neîmprejmuit	Imobil contestat / necontestat	Alte observații
					neîmprejmuit		arator in Lunca



spre publicare

Înregistrare sistematică UAT Fârdea

Sectorul Cadastral nr. 26

Anul realizării: 2025

REGISTRUL CADASTRAL AL IMOBILELOR

Zonă cooperativizată (Co)

1. DESCRIEREA IMOBILULUI

DATE TEREN											DATE CONSTRUCȚII					
Identificator teren	Adresa imobil	Nr. cadastral	Nr. CF	Suprafața măsurată	Intravilan/extravilan (I/E)	Nr. top	Nr. tarla	Nr. parcelă	Categorie folosință	Suprafața parcelă	Identif. construcție	Cod grupă destinație	Suprafața construită	Nr. niveluri	Nr. CF	Constr. cu acte (DA/NU)
5665	judet TIMIS, UAT Fârdea, Cod postal 307165	402129	414 Gladna Romana (IF)	5170	E	421/c	-	-	A	5170						

2. PROPRIETATEA / POESIA

Titularul dreptului / posesiei			Data nașterii / CUI	Domiciliu / Sediul	Cota parte	Identif. entitate asociată	Cotă parte teren UI	Mod de dobândire	Act juridic			Observații privitoare la proprietar
Nume / Denumire	Inițiala tatălui	Prenume							Tip act	Nr. act / data	Emitent	
SILAGHI		DANIEL AUGUSTIN	999999999999999	judet TIMIS, UAT Fârdea, loc. Fârdea, Cod Postal 307165	4316/5170	5665		Conventie	act notarial	2006/01.01.2003	BNPA Radu	
ERHARDT		FELOMELA	999999999999999	judet TIMIS, UAT Fârdea, loc. Fârdea, Cod Postal 307165	4316/5170	5665			act notarial	2006/01.01.2003	BNPA Radu	
NEIDENTIFICAT		NEIDENTIFICAT	0000000000000	judet TIMIS, UAT Fârdea, loc. Neidentificata, Cod Postal 999999	854/5170	5665		Lege	act normativ	L7./13.03.1996	PARLAMENTUL ROMANIEI	

3. SARCINI / DEZMEMBRĂMINTE



Titular			Data nașterii / CUI	Domiciliu / Sediul	Tipul sarcinii sau al dezmembrămintelor dreptului de proprietate	Cotă parte	Identif. entitate asociată	Act juridic			Valoare ipotecă	Tip monedă
Nume / Denumire	Inițiala tatălui	Prenume						Tip act	Nr. act / data	Emitent		

4. NOTĂRI, PROCESE, INTERDICȚII

Tipul notării	Tip act	Nr. act / data	Emitent	Identificator entitate asociată	Imobil împrejmuit / neîmprejmuit	Imobil contestat / necontestat	Alte observații
se noteaza interdictia de instrinare si grevare in favoarea lui:	act notarial	2006/01.01.2003	BNPA Radu	5665	neîmprejmuit		

5. OBSERVAȚII

spre publicare



Inregistrare sistematica UAT Fârdea
Sectorul Cadastral nr. 26
Anul realizarii: 2025

REGISTRUL CADASTRAL AL IMOBILELOR

Zonă cooperativizată (Co)

1. DESCRIEREA IMOBILULUI

DATE TEREN											DATE CONSTRUCȚII					
Identificator teren	Adresa imobil	Nr. cadastral	Nr. CF	Suprafața măsurată	Intravilan/extravilan (I/E)	Nr. top	Nr. tarla	Nr. parcelă	Categorie folosință	Suprafața parcelă	Identif. construcție	Cod grupă destinație	Suprafața construită	Nr. niveluri	Nr. CF	Constr. cu acte (DA/NU)
5666	judet TIMIS, UAT Fârdea, Cod postal 307165	401472	310 Gladna Romana (IF)	6535	E	422	-	-	A	6535						

2. PROPRIETATEA / POSESIA

Titularul dreptului / posesiei			Data nașterii / CUI	Domiciliu / Sediul	Cota parte	Identif. entitate asociată	Cotă parte teren UI	Mod de dobândire	Act juridic			Observații privitoare la proprietar
Nume / Denumire	Inițiala tatălui	Prenume							Tip act	Nr. act / data	Emitent	
PÂRVONI		DANIEL	9999999999999	judet TIMIS, UAT Fârdea, loc. Fârdea, Cod Postal 307165	1439/6535	5666		Sucesiune	act notarial	11/04.03.2013	NP GOLUMBU SORINA MARIA	
PÂRVONI		VICTOR-NICOLAE	9999999999999	judet TIMIS, UAT Fârdea, loc. Fârdea, Cod Postal 307165	1079/6535	5666		Sucesiune	act notarial	89/25.11.2010	BNP GOLUMBU SORINA MARIA	
PÂRVONI		DANIEL	9999999999999	judet TIMIS, UAT Fârdea, loc. Fârdea, Cod Postal 307165	3237/6535	5666		Sucesiune	act notarial	89/25.11.2010	BNP GOLUMBU SORINA MARIA	
NEIDENTIFICAT		NEIDENTIFICAT	0000000000000	judet TIMIS, UAT Fârdea, loc. Neidentificata, Cod Postal 999999	780/6535	5666		Lege	act normativ	L7/13.03.1996	PARLAMENTUL ROMANIEI	
PÂRVONI		DANIEL	06.05.1982	judet TIMIS, UAT Fârdea, loc. Fârdea, Cod Postal 307165	780/6535	5666			act normativ	L7/13.03.1996	PARLAMENTUL ROMANIEI	
PÂRVONI		VICTOR-NICOLAE	19.03.1943	judet TIMIS, UAT Fârdea, loc. Fârdea, Cod Postal 307165					act normativ	L7/13.03.1996	PARLAMENTUL ROMANIEI	

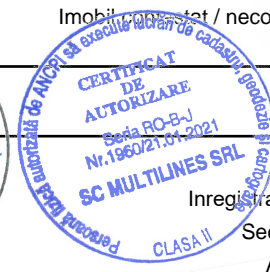
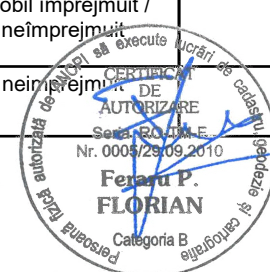
3. SARCINI / DEZMEMBRĂMINTE

Titular			Data nașterii / CUI	Domiciliu / Sediul	Tipul sarcinii sau al dezmembrămintelor dreptului de proprietate	Cotă parte	Identif. entitate asociată	Act juridic			Valoare ipotecă	Tip monedă
Nume / Denumire	Inițiala tatălui	Prenume						Tip act	Nr. act / data	Emitent		

4. NOTĂRI, PROCESE, INTERDICȚII

Tipul notării	Tip act	Nr. act / data	Emitent	Identificator entitate asociată	Imobil împrejmuit / neîmprejmuit	Imobil contestat / necontestat	Alte observații
Se noteaza posesia tactica in supratata de 780 mp in favoarea lui	act normativ	L7/13.03.1996	PARLAMENTUL ROMANIEI	5666	neîmprejmuit		

5. OBSERVAȚII



spre publicare

REGISTRUL CADASTRAL AL IMOBILELOR

Zonă cooperativizată (Co)

1. DESCRIEREA IMOBILULUI

DATE TEREN											DATE CONSTRUCȚII					
Identificator teren	Adresa imobil	Nr. cadastral	Nr. CF	Suprafața măsurată	Intravilan/extravilan (I/E)	Nr. top	Nr. tarla	Nr. parcelă	Categorie folosință	Suprafața parcelă	Identif. construcție	Cod grupă destinație	Suprafața construită	Nr. niveluri	Nr. CF	Constr. cu acte (DA/NU)
5667	judet TIMIS, UAT Fârdea, Cod postal 307165		387 Gladna Romana	3223	E	423/a	-	-	A	3223						

2. PROPRIETATEA / POSESIA

Titularul dreptului / posesiei			Data nașterii / CUI	Domiciliu / Sediul	Cota parte	Identif. entitate asociată	Cotă parte teren UI	Mod de dobândire	Act juridic			Observații privitoare la proprietar
Nume / Denumire	Inițiala tatălui	Prenume							Tip act	Nr. act / data	Emitent	
STANOMIR		FELICIA	999999999999999	judet TIMIS, UAT Fârdea, loc. Fârdea, Cod Postal 307165	2877/3223	5667		lesire Din Indiviziune	hotarare judecatoreasca	1469/01.01.1970	Judecatoria Lugoj	
NEIDENTIFICAT		NEIDENTIFICAT	0000000000000	judet TIMIS, UAT Fârdea, loc. Neidentificata, Cod Postal 999999	346/3223	5667		Lege	act normativ	L7./13.03.1996	PARLAMENTUL ROMANIEI	
CIMPONERESCU		FLORENTIN	17.11.1973	judet TIMIS, UAT Fârdea, loc. Fârdea, Cod Postal 307165	346/3223	5667			act normativ	L7/13.03.1996	PARLAMENTUL ROMANIEI	

3. SARCINI / DEZMEMBRĂMINTE



Titular			Data nașterii / CUI	Domiciliu / Sediul	Tipul sarcinii sau al dezmembrămintelor dreptului de proprietate	Cotă parte	Identif. entitate asociată	Act juridic			Valoare ipotecă	Tip monedă
Nume / Denumire	Inițiala tatălui	Prenume						Tip act	Nr. act / data	Emitent		

4. NOTĂRI, PROCESE, INTERDICȚII

Tipul notării	Tip act	Nr. act / data	Emitent	Identificator entitate asociată	Imobil împrejmuit / neîmprejmuit	Imobil contestat / necontestat	Alte observații
Se noteaza posesia factica in favoarea lui :	act normativ	L/13.03.1996	PARLAMENTUL ROMANIEI	5667	neîmprejmuit		

5. OBSERVAȚII

spre publicare



Inregistrare sistematica UAT Fârdea
Sectorul Cadastral nr. 26
Anul realizarii: 2025

REGISTRUL CADASTRAL AL IMOBILELOR

Zonă cooperativizată (Co)

1. DESCRIEREA IMOBILULUI

DATE TEREN											DATE CONSTRUCȚII					
Identificator teren	Adresa imobil	Nr. cadastral	Nr. CF	Suprafața măsurată	Intravilan/ extravilan (I/E)	Nr. top	Nr. tarla	Nr. parcelă	Categorie folosință	Suprafața parcelă	Identif. construcție	Cod grupă destinație	Suprafața construită	Nr. niveluri	Nr. CF	Constr. cu acte (DA/NU)
5668	judet TIMIS, UAT Fârdea, Cod postal 307165		386 Gladna Romana	3281	E	423/b	-	-	A	3281						

2. PROPRIETATEA / POSESIA

Titularul dreptului / posesiei			Data nașterii / CUI	Domiciliu / Sediul	Cota parte	Identif. entitate asociată	Cotă parte teren UI	Mod de dobândire	Act juridic			Observații privitoare la proprietar
Nume / Denumire	Inițiala tatălui	Prenume							Tip act	Nr. act / data	Emitent	
MOLDOVAN		ELENA	999999999999999	judet TIMIS, UAT Fârdea, loc. Fârdea, Cod Postal 307165	2877/3281	5668		Conventie	act notarial	FN/06.01.1928	-	
NEIDENTIFICAT		NEIDENTIFICAT	0000000000000	judet TIMIS, UAT Fârdea, loc. Neidentificata, Cod Postal 999999	404/3281	5668		Lege	act normativ	L7./13.03.1996	PARLAMENTUL ROMANIEI	
GEORGESCU		HORIA	26.10.1973	judet TIMIS, UAT Fârdea, loc. Fârdea, Cod Postal 307165	404/3281	5668			act normativ	L7/13.03.1996	PARLAMENTUL ROMANIEI	
LEORDEAN		ANA	24.11.1975	judet TIMIS, UAT Fârdea, loc. Fârdea, Cod Postal 307165					act normativ	L7/13.03.1996	PARLAMENTUL ROMANIEI	

3. SARCINI / DEZMEMBRĂMINTE

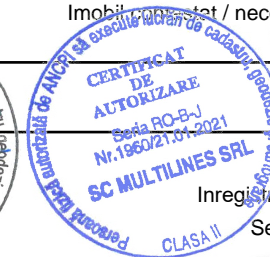

Titular			Data nașterii / CUI	Domiciliu / Sediul	Tipul sarcinii sau al dezmembrămintelor dreptului de proprietate	Cotă parte	Identif. entitate asociată	Act juridic			Valoare ipotecă	Tip monedă
Nume / Denumire	Inițiala tatălui	Prenume						Tip act	Nr. act / data	Emitent		

4. NOTĂRI, PROCESE, INTERDICȚII

Tipul notării	Tip act	Nr. act / data	Emitent	Identificator entitate asociată	Imobil împrejmuit / neîmprejmuit	Imobil contestat / necontestat	Alte observații
Se noteaza posesia factica in favoarea lui :	act normativ	L/13.03.1996	PARLAMENTUL ROMANIEI	5668	neîmprejmuit		

5. OBSERVAȚII

spre publicare



Inregistrare sistematica UAT Fârdea
Sectorul Cadastral nr. 26
Anul realizarii: 2025

REGISTRUL CADASTRAL AL IMOBILELOR

Zonă cooperativizată (Co)

1. DESCRIEREA IMOBILULUI

DATE TEREN										DATE CONSTRUCȚII						
Identificator teren	Adresa imobil	Nr. cadastral	Nr. CF	Suprafața măsurată	Intravilan/extravilan (I/E)	Nr. top	Nr. tarla	Nr. parcelă	Categorie folosință	Suprafața parcelă	Identif. construcție	Cod grupă destinație	Suprafața construită	Nr. niveluri	Nr. CF	Constr. cu acte (DA/NU)
5669	judet TIMIS, UAT Fârdea, Cod postal 307165		956 Gladna Romana	7038	E	424	-	-	A	7038						

2. PROPRIETATEA / POESIA

Titularul dreptului / posesiei			Data nașterii / CUI	Domiciliu / Sediul	Cota parte	Identif. entitate asociată	Cotă parte teren UI	Mod de dobândire	Act juridic			Observații privitoare la proprietar
Nume / Denumire	Inițiala tatălui	Prenume							Tip act	Nr. act / data	Emitent	
ANDRAȘONI		IONEL-PETRICĂ	9999999999999	judet TIMIS, UAT Fârdea, loc. Fârdea, Cod Postal 307165	5755/7038	5669		Conventie	act notarial	770/22.02.2007	BNP Maria Radu	
NEIDENTIFICAT		NEIDENTIFICAT	0000000000000	judet TIMIS, UAT Fârdea, loc. Neidentificata, Cod Postal 999999	1283/7038	5669		Lege	act normativ	L7/13.03.1996	PARLAMENTUL ROMANIEI	
ANDRAȘONI		IONEL-PETRICĂ	01.06.1977	judet TIMIS, UAT Fârdea, loc. Fârdea, Cod Postal 307165	1283/7038	5669			act normativ	L7/13.03.1996	PARLAMENTUL ROMANIEI	

3. SARCINI / DEZMEMBRĂMINTE

Titular			Data nașterii / CUI	Domiciliu / Sediul	Tipul sarcinii sau al dezmembrămintelor dreptului de proprietate	Cotă parte	Identif. entitate asociată	Act juridic			Valoare ipotecă	Tip monedă	
Nume / Denumire	Inițiala tatălui	Prenume						Tip act	Nr. act / data	Emitent			
POPOVICI		ANA	9999999999999	judet TIMIS, UAT Fârdea, loc. Fârdea, Cod Postal 307165			5669		act notarial	FN/26/02/2007	BNP Maria Radu		

4. NOTĂRI, PROCESE, INTERDICȚII

Tipul notării	Tip act	Nr. act / data	Emitent	Identificator entitate asociată	Imobil împrejmuit / neîmprejmuit	Imobil contestat / necontestat	Alte observații
Se notează posesia faptică în suprafața de 1283 mp în favoarea lui :	act normativ	L7/13.03.1996	PARLAMENTUL ROMANIEI	5669	imprejmuit	necontestat	
se notează dreptul de întreținere în favoarea :	act notarial	FN/26.02.2007	BNP Maria Radu	5669	neîmprejmuit	necontestat	

5. OBSERVAȚII

spre publicare

Inregistrare sistematică UAT Fârdea

Sectorul Cadastral nr. 28

Anul realizării: 2025

REGISTRUL CADASTRAL AL IMOBILELOR

Zonă cooperativizată (Co)

1. DESCRIEREA IMOBILULUI

DATE TEREN											DATE CONSTRUCȚII					
Identificator teren	Adresa imobil	Nr. cadastral	Nr. CF	Suprafața măsurată	Intravilan/extravilan (I/E)	Nr. top	Nr. tarla	Nr. parcelă	Categorie folosință	Suprafața parcelă	Identif. construcție	Cod grupă destinație	Suprafața construită	Nr. niveluri	Nr. CF	Constr. cu acte (DA/NU)
5670	judet TIMIS, UAT Fârdea, Cod postal 307165	402422	247 Gladna Romana (I/E)	5755	E	425	-	-	A	5755						

2. PROPRIETATEA / POSESIA

Titularul dreptului / posesiei			Data nașterii / CUI	Domiciliu / Sediul	Cota parte	Identif. entitate asociată	Cotă parte teren UI	Mod de dobândire	Act juridic			Observații privitoare la proprietar
Nume / Denumire	Inițiala tatălui	Prenume							Tip act	Nr. act / data	Emitent	
BĂLACI		DORINA-LAURA	11.12.1952	judet TIMIS, UAT Fârdea, loc. Fârdea, Cod Postal 307165	11/32	5670		Sucesiune	act notarial	78/17.07.2023	GOLUMBU SORINA MARIA	
PREDESCU		ANAMARIA	22.10.1995	judet TIMIS, UAT Fârdea, loc. Fârdea, Cod Postal 307165	11/64	5670		Sucesiune	act notarial	78/17.07.2023	GOLUMBU SORINA MARIA	
COZMA		IONUȚ-BUJORICĂ	01.08.1997	judet TIMIS, UAT Fârdea, loc. Fârdea, Cod Postal 307165	11/64	5670		Sucesiune	act notarial	78/17.07.2023	GOLUMBU SORINA MARIA	
BALINTONI		ANA	999999999999	judet TIMIS, UAT Fârdea, loc. Fârdea, Cod Postal 307165	4/32	5670		Sucesiune	act notarial	313/01.01.1969	Notariatul de Stat Local Lugoj	
IONESCU		RODICA AURORA	999999999999	judet TIMIS, UAT Fârdea, loc. Fârdea, Cod Postal 307165	3/32	5670		Sucesiune	act notarial	87/01.01.2005	NP Oana Daniela Ploscaru	
PANESCU		MALINA-VALERIA	18.09.1955	judet TIMIS, UAT Fârdea, loc. Fârdea, Cod Postal 307165	3/32	5670		Sucesiune	act notarial	181/19.11.2015	NP Boroi Silviu Catalin	



3. SARCINI / DEZMEMBRĂMINTE

Titular			Data nașterii / CUI	Domiciliu / Sediul	Tipul sarcinii sau al dezmembrămintelor dreptului de proprietate	Cotă parte	Identif. entitate asociată	Act juridic			Valoare ipotecă	Tip monedă
Nume / Denumire	Inițiala tatălui	Prenume						Tip act	Nr. act / data	Emitent		

4. NOTĂRI, PROCESE, INTERDICȚII

Tipul notării	Tip act	Nr. act / data	Emitent	Identificator entitate asociată	Imobil împrejmuit / neîmprejmuit	Imobil contestat / necontestat	Alte observații
					neîmprejmuit		

5. OBSERVAȚII



REGISTRUL CADASTRAL AL IMOBILELOR

Zonă cooperativizată (Co)

1. DESCRIEREA IMOBILULUI

DATE TEREN											DATE CONSTRUCȚII					
Identificator teren	Adresa imobil	Nr. cadastral	Nr. CF	Suprafața măsurată	Intravilan/extravilan (I/E)	Nr. top	Nr. tarla	Nr. parcelă	Categorie folosință	Suprafața parcelă	Identif. construcție	Cod grupă destinație	Suprafața construită	Nr. niveluri	Nr. CF	Constr. cu acte (DA/NU)
5671	judet TIMIS, UAT Fârdea, Cod postal 307165	400467	81 Gladna Romana (IF)	6632	E	426	-	-	A	6632						

2. PROPRIETATEA / POSESIA

Titularul dreptului / posesiei			Data nașterii / CUI	Domiciliu / Sediul	Cota parte	Identif. entitate asociată	Cotă parte teren UI	Mod de dobândire	Act juridic			Observații privitoare la proprietar
Nume / Denumire	Inițiala tatălui	Prenume							Tip act	Nr. act / data	Emitent	
CIMPONERESCU		BUJOR-EMIL	999999999999999	Jud: Neidentifica	5755/6632	5671		Conventie	act notarial	.665/11.05.2012	NP NEAGU IOAN	
NEIDENTIFICAT		NEIDENTIFICAT	0000000000000	judet TIMIS, UAT Fârdea, loc. Neidentificata, Cod Postal 999999	877/6632	5671		Lege	act normativ	L7./13.03.1996	PARLAMENTUL ROMANIEI	
CIMPONERESCU		BUJOR-EMIL	08.06.1974	judet TIMIS, UAT Fârdea, loc. Fârdea, Cod Postal 307165	877/6632	5671			act normativ	L7/13.03.1996	PARLAMENTUL ROMANIEI	

3. SARCINI / DEZMEMBRĂMINTE



Titular			Data nașterii / CUI	Domiciliu / Sediul	Tipul sarcinii sau al dezmembrămintelor dreptului de proprietate	Cotă parte	Identif. entitate asociată	Act juridic			Valoare ipotecă	Tip monedă
Nume / Denumire	Inițiala tatălui	Prenume						Tip act	Nr. act / data	Emitent		

4. NOTĂRI, PROCESE, INTERDICȚII

Tipul notării	Tip act	Nr. act / data	Emitent	Identificator entitate asociată	Imobil împrejmuit / neîmprejmuit	Imobil contestat / necontestat	Alte observații
Se noteaza posesia tactica in supratata de 877 mp in favoarea lui :	act normativ	L/13.03.1996	PARLAMENTUL ROMANIEI	5671	neîmprejmuit		arabil in Lunca

5. OBSERVAȚII

spre publicare



Inregistrare sistematica UAT Fârdea
Sectorul Cadastral nr. 26
Anul realizarii: 2025

REGISTRUL CADASTRAL AL IMOBILELOR

Zonă cooperativizată (Co)

1. DESCRIEREA IMOBILULUI

DATE TEREN										DATE CONSTRUCȚII						
Identificator teren	Adresa imobil	Nr. cadastral	Nr. CF	Suprafața măsurată	Intravilan/extravilan (I/E)	Nr. top	Nr. tarla	Nr. parcelă	Categorie folosință	Suprafața parcelă	Identif. construcție	Cod grupă destinație	Suprafața construită	Nr. niveluri	Nr. CF	Constr. cu acte (DA/NU)
5672	judet TIMIS, UAT Fârdea, Cod postal 307165		62 Gladna Romana	6931	E	427	-	-	F	6931						

2. PROPRIETATEA / POESIA

Titularul dreptului / posesiei			Data nașterii / CUI	Domiciliu / Sediul	Cota parte	Identif. entitate asociată	Cotă parte teren UI	Mod de dobândire	Act juridic			Observații privitoare la proprietar
Nume / Denumire	Inițiala tatălui	Prenume							Tip act	Nr. act / data	Emitent	
OPRIȘONI		VALERIU	9999999999999	judet TIMIS, UAT Fârdea, loc. Fârdea, Cod Postal 307165	5755/6931	5672		Sucesiune	hotarare judecatoreasca	4151/01.01.1947	Judecatoria Rurala Faget	
OPRIȘONI		MANOILĂ	9999999999999	judet TIMIS, UAT Fârdea, loc. Fârdea, Cod Postal 307165				Sucesiune	hotarare judecatoreasca	4151/01.01.1947	Judecatoria Rurala Faget	
NEIDENTIFICAT		NEIDENTIFICAT	0000000000000	judet TIMIS, UAT Fârdea, loc. Neidentificata, Cod Postal 999999	1176/6931	5672		Lege	act normativ	L7./13.03.1996	PARLAMENTUL ROMANIEI	
OPRIȘONI		MARINICĂ MARIUS	18.11.1970	judet TIMIS, UAT Fârdea, loc. Fârdea, Cod Postal 307165	1176/6931	5672			act normativ	L7/13.03.1996	PARLAMENTUL ROMANIEI	

3. SARCINI / DEZMEMBRĂMINTE

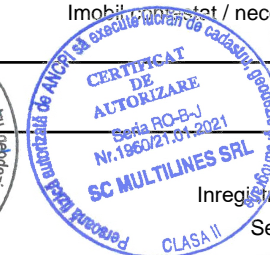

Titular			Data nașterii / CUI	Domiciliu / Sediul	Tipul sarcinii sau al dezmembrămintelor dreptului de proprietate	Cotă parte	Identif. entitate asociată	Act juridic			Valoare ipotecă	Tip monedă
Nume / Denumire	Inițiala tatălui	Prenume						Tip act	Nr. act / data	Emitent		

4. NOTĂRI, PROCESE, INTERDICȚII

Tipul notării	Tip act	Nr. act / data	Emitent	Identificator entitate asociată	Imobil împrejmuit / neîmprejmuit	Imobil contestat / necontestat	Alte observații
Se noteaza posesia factica in favoarea lui :	act normativ	L/13.03.1996	PARLAMENTUL ROMANIEI	5672	neîmprejmuit		

5. OBSERVAȚII

spre publicare



Inregistrare sistematica UAT Fârdea
Sectorul Cadastral nr. 28
Anul realizarii: 2025

REGISTRUL CADASTRAL AL IMOBILELOR

Zonă cooperativizată (Co)

1. DESCRIEREA IMOBILULUI

DATE TEREN											DATE CONSTRUCȚII					
Identificator teren	Adresa imobil	Nr. cadastral	Nr. CF	Suprafața măsurată	Intravilan/extravilan (I/E)	Nr. top	Nr. tarla	Nr. parcelă	Categorie folosință	Suprafața parcelă	Identif. construcție	Cod grupă destinație	Suprafața construită	Nr. niveluri	Nr. CF	Constr. cu acte (DA/NU)
5673	judet TIMIS, UAT Fârdea, Cod postal 307165		134 Gladna Romana	5755	E	428/a	-	-	A	5755						

2. PROPRIETATEA / POSESIA

Titularul dreptului / posesiei			Data nașterii / CUI	Domiciliu / Sediul	Cota parte	Identif. entitate asociată	Cotă parte teren UI	Mod de dobândire	Act juridic			Observații privitoare la proprietar
Nume / Denumire	Inițiala tatălui	Prenume							Tip act	Nr. act / data	Emitent	
IOSIFONI		RĂZVAN-ION	05.09.1985	judet TIMIS, UAT Fârdea, loc. Fârdea, Cod Postal 307165	1/1	5673		Conventie	act notarial	1326/12.08.2008	BNP NEAGU IOAN	

3. SARCINI / DEZMEMBRĂMINTE


Titular			Data nașterii / CUI	Domiciliu / Sediul	Tipul sarcinii sau al dezmembrămintelor dreptului de proprietate	Cotă parte	Identif. entitate asociată	Act juridic			Valoare ipotecă	Tip monedă
Nume / Denumire	Inițiala tatălui	Prenume						Tip act	Nr. act / data	Emitent		

4. NOTĂRI, PROCESE, INTERDICȚII

Tipul notării	Tip act	Nr. act / data	Emitent	Identificator entitate asociată	Imobil împrejmuit / neîmprejmuit	Imobil supus / necontestat	Alte observații
					neîmprejmuit		

spre publicare

5. OBSERVAȚII



Registrare sistematica UAT Fârdea
Sectorul Cadastral nr. 26
Anul realizarii: 2025

REGISTRUL CADASTRAL AL IMOBILELOR

Zonă cooperativizată (Co)

1. DESCRIEREA IMOBILULUI

DATE TEREN											DATE CONSTRUCȚII					
Identificator teren	Adresa imobil	Nr. cadastral	Nr. CF	Suprafața măsurată	Intravilan/extravilan (I/E)	Nr. top	Nr. tarla	Nr. parcelă	Categorie folosință	Suprafața parcelă	Identif. construcție	Cod grupă destinație	Suprafața construită	Nr. niveluri	Nr. CF	Constr. cu acte (DA/NU)
5674	judet TIMIS, UAT Fârdea, Cod postal 307165		634 Gladna Romana	2877	E	428/b/1	-	-	A	2877						

2. PROPRIETATEA / POSESIA

Titularul dreptului / posesiei			Data nașterii / CUI	Domiciliu / Sediul	Cota parte	Identif. entitate asociată	Cotă parte teren UI	Mod de dobândire	Act juridic			Observații privitoare la proprietar
Nume / Denumire	Inițiala tatălui	Prenume							Tip act	Nr. act / data	Emitent	
FURDIAN		ANA	9999999999999	judet TIMIS, UAT Balint, loc. Balint, Cod Postal 999999	1/1	5674		Sucesiune	act notarial	609/01.01.1972	-	
CIMPONERESCU		ADRIAN-LUCIAN	30.11.1971	judet TIMIS, UAT Balint, loc. Balint, Cod Postal 999999	1/1	5674			act normativ	L7/13.03.1996	PARLAMENTUL ROMANIEI	

3. SARCINI / DEZMEMBRĂMINTE


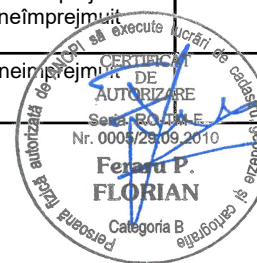
Titular			Data nașterii / CUI	Domiciliu / Sediul	Tipul sarcinii sau al dezmembrămintelor dreptului de proprietate	Cotă parte	Identif. entitate asociată	Act juridic			Valoare ipotecă	Tip monedă
Nume / Denumire	Inițiala tatălui	Prenume						Tip act	Nr. act / data	Emitent		

4. NOTĂRI, PROCESE, INTERDICȚII

Tipul notării	Tip act	Nr. act / data	Emitent	Identificator entitate asociată	Imobil împrejmuit / neîmprejmuit	Imobil contestat / necontestat	Alte observații
Se noteaza posesia factica in favoarea lui :	act normativ	L/13.U3.1996	PARLAMENTUL ROMANIEI	5674	neîmprejmuit		

spre publicare

5. OBSERVAȚII



Inregistrare sistematica UAT Fârdea
Sectorul Cadastral nr. 26
Anul realizarii: 2025

REGISTRUL CADASTRAL AL IMOBILELOR

Zonă cooperativizată (Co)

1. DESCRIEREA IMOBILULUI

DATE TEREN											DATE CONSTRUCȚII					
Identificator teren	Adresa imobil	Nr. cadastral	Nr. CF	Suprafața măsurată	Intravilan/extravilan (I/E)	Nr. top	Nr. tarla	Nr. parcelă	Categorie folosință	Suprafața parcelă	Identif. construcție	Cod grupă destinație	Suprafața construită	Nr. niveluri	Nr. CF	Constr. cu acte (DA/NU)
5675	judet TIMIS, UAT Fârdea, Cod postal 307165		655 Gladna Romana	3067	E	428/b/2	-	-	A	3067						

2. PROPRIETATEA / POESIA

Titularul dreptului / posesiei			Data nașterii / CUI	Domiciliu / Sediul	Cota parte	Identif. entitate asociată	Cotă parte teren UI	Mod de dobândire	Act juridic			Observații privitoare la proprietar
Nume / Denumire	Inițiala tatălui	Prenume							Tip act	Nr. act / data	Emitent	
IOSIFONI		RĂZVAN-ION	999999999999999	judet TIMIS, UAT Fârdea, loc. Fârdea, Cod Postal 307165	2877/3067	5675		Conventie	act notarial	1326/12.08.2008	BNP NEAGU IOAN	ca bun propriu
NEIDENTIFICAT		NEIDENTIFICAT	0000000000000	judet TIMIS, UAT Fârdea, loc. Neidentificata, Cod Postal 999999	190/3067	5675		Lege	act normativ	L7./13.03.1996	PARLAMENTUL ROMANIEI	
IOSIFONI		RĂZVAN-ION	05.09.1985	judet TIMIS, UAT Fârdea, loc. Fârdea, Cod Postal 307165	190/3067	5675			act normativ	L7/13.03.1996	PARLAMENTUL ROMANIEI	

3. SARCINI / DEZMEMBRĂMINTE



Titular			Data nașterii / CUI	Domiciliu / Sediul	Tipul sarcinii sau al dezmembrămintelor dreptului de proprietate	Cotă parte	Identif. entitate asociată	Act juridic			Valoare ipotecă	Tip monedă
Nume / Denumire	Inițiala tatălui	Prenume						Tip act	Nr. act / data	Emitent		

4. NOTĂRI, PROCESE, INTERDICȚII

Tipul notării	Tip act	Nr. act / data	Emitent	Identificator entitate asociată	Imobil împrejmuit / neîmprejmuit	Imobil contestat / necontestat	Alte observații
Se noteaza posesia tactica in supratata de 190 mp in favoarea lui :	act normativ	L/13.03.1996	PARLAMENTUL ROMANIEI	5675	neîmprejmuit		

spre publicare

5. OBSERVAȚII



Inregistrare sistematica UAT Fârdea
Sectorul Cadastral nr. 26
Anul realizarii: 2025

REGISTRUL CADASTRAL AL IMOBILELOR

Zonă cooperativizată (Co)

1. DESCRIEREA IMOBILULUI

DATE TEREN											DATE CONSTRUCȚII					
Identificator teren	Adresa imobil	Nr. cadastral	Nr. CF	Suprafața măsurată	Intravilan/extravilan (I/E)	Nr. top	Nr. tarla	Nr. parcelă	Categorie folosință	Suprafața parcelă	Identif. construcție	Cod grupă destinație	Suprafața construită	Nr. niveluri	Nr. CF	Constr. cu acte (DA/NU)
5676	judet TIMIS, UAT Fârdea, Cod postal 307165	404547	616 Gladna Romana (IF)	7151	E	429	-	-	A	7151						

2. PROPRIETATEA / POSESIA

Titularul dreptului / posesiei			Data nașterii / CUI	Domiciliu / Sediul	Cota parte	Identif. entitate asociată	Cotă parte teren UI	Mod de dobândire	Act juridic			Observații privitoare la proprietar
Nume / Denumire	Inițiala tatălui	Prenume							Tip act	Nr. act / data	Emitent	
DAMINESCU		MARIAN	13.02.1983	judet TIMIS, UAT Fârdea, loc. Fârdea, Cod Postal 307165	5755/7151	5676		Conventie	act notarial	849/01.01.2004	NP Neagu Ioan	si sotia
DAMINESCU		LILIANA	999999999999999	judet TIMIS, UAT Fârdea, loc. Fârdea, Cod Postal 307165				Conventie	act notarial	849/01.01.2004	NP Neagu Ioan	
NEIDENTIFICAT		NEIDENTIFICAT	000000000000000	judet TIMIS, UAT Fârdea, loc. Neidentificata, Cod Postal 999999	1396/7151	5676		Lege	act normativ	L7./13.03.1996	PARLAMENTUL ROMANIEI	
DAMINESCU		MARIAN	13.02.1983	judet TIMIS, UAT Fârdea, loc. Fârdea, Cod Postal 307165	1396/7151	5676			act normativ	L7/13.03.1996	PARLAMENTUL ROMANIEI	si sotia


3. SARCINI / DEZMEMBRĂMINTE

Titular			Data nașterii / CUI	Domiciliu / Sediul	Tipul sarcinii sau al dezmembrămintelor dreptului de proprietate	Cotă parte	Identif. entitate asociată	Act juridic			Valoare ipotecă	Tip monedă
Nume / Denumire	Inițiala tatălui	Prenume						Tip act	Nr. act / data	Emitent		

4. NOTĂRI, PROCESE, INTERDICȚII

Tipul notării	Tip act	Nr. act / data	Emitent	Identificator entitate asociată	Imobil împrejmuit / neîmprejmuit	Imobil contestat / necontestat	Alte observații
Se noteaza posesia factica in suprafata de 1396 mp in favoarea lui :	act normativ	L7/13.03.1996	PARLAMENTUL ROMANIEI	5676	neîmprejmuit		

5. OBSERVAȚII



spre publicare

Inregistrare sistematica UAT Fârdea
Sectorul Cadastral nr. 26
Anul realizarii: 2025

REGISTRUL CADASTRAL AL IMOBILELOR

Zonă cooperativizată (Co)

1. DESCRIEREA IMOBILULUI

DATE TEREN											DATE CONSTRUCȚII					
Identificator teren	Adresa imobil	Nr. cadastral	Nr. CF	Suprafața măsurată	Intravilan/extravilan (I/E)	Nr. top	Nr. tarla	Nr. parcelă	Categorie folosință	Suprafața parcelă	Identif. construcție	Cod grupă destinație	Suprafața construită	Nr. niveluri	Nr. CF	Constr. cu acte (DA/NU)
5677	judet TIMIS, UAT Fârdea, Cod postal 307165		407 Gladna Romana	3582	E	430/a	-	-	A	3582						

2. PROPRIETATEA / POSESIA

Titularul dreptului / posesiei			Data nașterii / CUI	Domiciliu / Sediu	Cota parte	Identif. entitate asociată	Cotă parte teren UI	Mod de dobândire	Act juridic			Observații privitoare la proprietar
Nume / Denumire	Inițiala tatălui	Prenume							Tip act	Nr. act / data	Emitent	
JIGMOND		SIMION	999999999999999	judet TIMIS, UAT Fârdea, loc. Fârdea, Cod Postal 307165	2877/3582	5677		Conventie	act notarial	FN/01.01.1911	-	
NEIDENTIFICAT		NEIDENTIFICAT	000000000000000	judet TIMIS, UAT Fârdea, loc. Neidentificata, Cod Postal 999999	705/3582	5677		Lege	act normativ	L7./13.03.1996	PARLAMENTUL ROMANIEI	
IUSCO		TUDOREL-COSMIN	03.10.1975	judet TIMIS, UAT Fârdea, loc. Fârdea, Cod Postal 307165	705/3582	5677			act normativ	L7/13.03.1996	PARLAMENTUL ROMANIEI	

3. SARCINI / DEZMEMBRĂMINTE

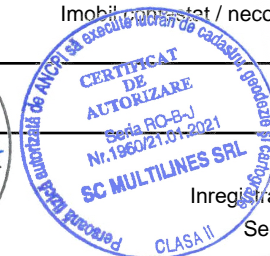

Titular			Data nașterii / CUI	Domiciliu / Sediu	Tipul sarcinii sau al dezmembrămintelor dreptului de proprietate	Cotă parte	Identif. entitate asociată	Act juridic			Valoare ipotecă	Tip monedă
Nume / Denumire	Inițiala tatălui	Prenume						Tip act	Nr. act / data	Emitent		

4. NOTĂRI, PROCESE, INTERDICȚII

Tipul notării	Tip act	Nr. act / data	Emitent	Identificator entitate asociată	Imobil împrejmuit / neîmprejmuit	Imobil contestat / necontestat	Alte observații
Se noteaza posesia factica in favoarea lui :	act normativ	L/13.03.1996	PARLAMENTUL ROMANIEI	5677	neîmprejmuit		

5. OBSERVAȚII

spre publicare



Inregistrare sistematica UAT Fârdea
Sectorul Cadastral nr. 26
Anul realizarii: 2025

REGISTRUL CADASTRAL AL IMOBILELOR

Zonă cooperativizată (Co)

1. DESCRIEREA IMOBILULUI

DATE TEREN											DATE CONSTRUCȚII					
Identificator teren	Adresa imobil	Nr. cadastral	Nr. CF	Suprafața măsurată	Intravilan/extravilan (I/E)	Nr. top	Nr. tarla	Nr. parcelă	Categorie folosință	Suprafața parcelă	Identif. construcție	Cod grupă destinație	Suprafața construită	Nr. niveluri	Nr. CF	Constr. cu acte (DA/NU)
5678	judet TIMIS, UAT Fârdea, Cod postal 307165		406 Gladna Romana	3149	E	430/b	-	-	A	3149						

2. PROPRIETATEA / POESIA

Titularul dreptului / posesiei			Data nașterii / CUI	Domiciliu / Sediul	Cota parte	Identif. entitate asociată	Cotă parte teren UI	Mod de dobândire	Act juridic			Observații privitoare la proprietar
Nume / Denumire	Inițiala tatălui	Prenume							Tip act	Nr. act / data	Emitent	
CIOREGA		IONEL	9999999999999	judet TIMIS, UAT Fârdea, loc. Fârdea, Cod Postal 307165	2877/3149	5678		Conventie	act notarial	560/01.01.2005	BNP NEAGU IOAN	si sotia
CIOREGA		MĂRIOARA	9999999999999	judet TIMIS, UAT Fârdea, loc. Fârdea, Cod Postal 307165				Conventie	act notarial	560/01.01.2005	BNP NEAGU IOAN	
NEIDENTIFICAT		NEIDENTIFICAT	0000000000000	judet TIMIS, UAT Fârdea, loc. Neidentificata, Cod Postal 999999	272/3149	5678		Lege	act normativ	L7./13.03.1996	PARLAMENTUL ROMANIEI	
CIOREGA		IONEL	05.06.1953	judet TIMIS, UAT Fârdea, loc. Fârdea, Cod Postal 307165	272/3149	5678			act normativ	L7/13.03.1996	PARLAMENTUL ROMANIEI	

3. SARCINI / DEZMEMBRĂMINTE

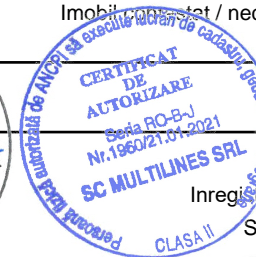

Titular			Data nașterii / CUI	Domiciliu / Sediul	Tipul sarcinii sau al dezmembrămintelor dreptului de proprietate	Cotă parte	Identif. entitate asociată	Act juridic			Valoare ipotecă	Tip monedă
Nume / Denumire	Inițiala tatălui	Prenume						Tip act	Nr. act / data	Emitent		

4. NOTĂRI, PROCESE, INTERDICȚII

Tipul notării	Tip act	Nr. act / data	Emitent	Identificator entitate asociată	Imobil împrejmuit / neîmprejmuit	Imobil contestat / necontestat	Alte observații
Se noteaza posesia factica in supratata de 272 mp in favoarea lui :	act normativ	L/13.03.1996	PARLAMENTUL ROMANIEI	5678	neîmprejmuit		

5. OBSERVAȚII

spre publicare



Inregistrare sistematica UAT Fârdea
Sectorul Cadastral nr. 26
Anul realizarii: 2025

REGISTRUL CADASTRAL AL IMOBILELOR

Zonă cooperativizată (Co)

1. DESCRIEREA IMOBILULUI

DATE TEREN											DATE CONSTRUCȚII					
Identificator teren	Adresa imobil	Nr. cadastral	Nr. CF	Suprafața măsurată	Intravilan/extravilan (I/E)	Nr. top	Nr. tarla	Nr. parcelă	Categorie folosință	Suprafața parcelă	Identif. construcție	Cod grupă destinație	Suprafața construită	Nr. niveluri	Nr. CF	Constr. cu acte (DA/NU)
5679	judet TIMIS, UAT Fârdea, Cod postal 307165		420 Gladna Romana	3080	E	431/1	-	-	A	3080						

2. PROPRIETATEA / POSESIA

Titularul dreptului / posesiei			Data nașterii / CUI	Domiciliu / Sediul	Cota parte	Identif. entitate asociată	Cotă parte teren UI	Mod de dobândire	Act juridic			Observații privitoare la proprietar
Nume / Denumire	Inițiala tatălui	Prenume							Tip act	Nr. act / data	Emitent	
LUPULESCU		VIOREL	999999999999999	judet TIMIS, UAT Fârdea, loc. Fârdea, Cod Postal 307165	1439/3080	5679		Sucesiune	act notarial	285/01.01.2004	BNP NEAGU IOAN	
NEIDENTIFICAT		NEIDENTIFICAT	0000000000000	judet TIMIS, UAT Fârdea, loc. Neidentificata, Cod Postal 999999	1641/3080	5679		Lege	act normativ	L7./13.03.1996	PARLAMENTUL ROMANIEI	
LUPULESCU		VIOREL	19.05.1942	judet TIMIS, UAT Fârdea, loc. Fârdea, Cod Postal 307165	1641/3080	5679			act normativ	L7/13.03.1996	PARLAMENTUL ROMANIEI	


3. SARCINI / DEZMEMBRĂMINTE

Titular			Data nașterii / CUI	Domiciliu / Sediul	Tipul sarcinii sau al dezmembrămintelor dreptului de proprietate	Cotă parte	Identif. entitate asociată	Act juridic			Valoare ipotecă	Tip monedă
Nume / Denumire	Inițiala tatălui	Prenume						Tip act	Nr. act / data	Emitent		

4. NOTĂRI, PROCESE, INTERDICȚII

Tipul notării	Tip act	Nr. act / data	Emitent	Identificator entitate asociată	Imobil împrejmuit / neîmprejmuit	Imobil contestat / necontestat	Alte observații
Se noteaza posesia factica in suprafata de 1641 mp in favoarea lui :	act normativ	L7/13.03.1996	PARLAMENTUL ROMANIEI	5679	neîmprejmuit		

5. OBSERVAȚII



spre publicare

Inregistrare sistematica UAT Fârdea
Sectorul Cadastral nr. 26
Anul realizarii: 2025

REGISTRUL CADASTRAL AL IMOBILELOR

Zonă cooperativizată (Co)

1. DESCRIEREA IMOBILULUI

DATE TEREN											DATE CONSTRUCȚII					
Identificator teren	Adresa imobil	Nr. cadastral	Nr. CF	Suprafața măsurată	Intravilan/ extravilan (I/E)	Nr. top	Nr. tarla	Nr. parcelă	Categorie folosință	Suprafața parcelă	Identif. construcție	Cod grupă destinație	Suprafața construită	Nr. niveluri	Nr. CF	Constr. cu acte (DA/NU)
5680	judet TIMIS, UAT Fârdea, Cod postal 307165	402123	159 Gladna Romana (IF)	2446	E	431/7	-	-	F	2446						

2. PROPRIETATEA / POSESIA

Titularul dreptului / posesiei			Data nașterii / CUI	Domiciliu / Sediul	Cota parte	Identif. entitate asociată	Cotă parte teren UI	Mod de dobândire	Act juridic			Observații privitoare la proprietar
Nume / Denumire	Inițiala tatălui	Prenume							Tip act	Nr. act / data	Emitent	
LUPULESCU		VIOREL	9999999999999	judet TIMIS, UAT Fârdea, loc. Fârdea, Cod Postal 307165	437/2446	5680		Sucesiune	act notarial	285/2004/01.01.2004	BNP Neagu Ioan	
SAMFIRESCU		MARCEL-LAURENT	9999999999999	judet TIMIS, UAT Fârdea, loc. Fârdea, Cod Postal 307165	437/2446	5680		Convenție	act notarial	239/19.02.2014	NP NEAGU IOAN	si sotia
SAMFIRESCU		MARIA	9999999999999	judet TIMIS, UAT Fârdea, loc. Fârdea, Cod Postal 307165				Convenție	act notarial	239/19.02.2014	NP NEAGU IOAN	
SAMFIRESCU		MARIA	29.01.1981	judet TIMIS, UAT Fârdea, loc. Fârdea, Cod Postal 307165	437/2446	5680			act normativ	L7/13.03.1996	PARLAMENTUL ROMANIEI	- BUN COMUN
SAMFIRESCU		MARCEL-LAURENTIU	26.01.1978	judet TIMIS, UAT Fârdea, loc. Fârdea, Cod Postal 307165					act normativ	L7/13.03.1996	PARLAMENTUL ROMANIEI	
NEIDENTIFICAT		NEIDENTIFICAT	0000000000000	judet TIMIS, UAT Fârdea, loc. Neidentificata, Cod Postal 999999	1572/2446	5680		Lege	act normativ	L7./13.03.1996	PARLAMENTUL ROMANIEI	

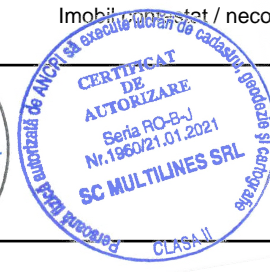

3. SARCINI / DEZMEMBRĂMINTE

Titular			Data nașterii / CUI	Domiciliu / Sediul	Tipul sarcinii sau al dezmembrămintelor dreptului de proprietate	Cotă parte	Identif. entitate asociată	Act juridic			Valoare ipotecă	Tip monedă
Nume / Denumire	Inițiala tatălui	Prenume						Tip act	Nr. act / data	Emitent		

4. NOTĂRI, PROCESE, INTERDICȚII

Tipul notării	Tip act	Nr. act / data	Emitent	Identificator entitate asociată	Imobil împrejmuit / neîmprejmuit	Imobil contestat / necontestat	Alte observații
Se noteaza posesia factica in suprafata de 2009 mp in favoarea lui :	act normativ	L7/13.03.1996	PARLAMENTUL ROMANIEI	5680	neîmprejmuit		

5. OBSERVAȚII



REGISTRUL CADASTRAL AL IMOBILELOR

Zonă cooperativizată (Co)

1. DESCRIEREA IMOBILULUI

DATE TEREN											DATE CONSTRUCȚII					
Identificator teren	Adresa imobil	Nr. cadastral	Nr. CF	Suprafața măsurată	Intravilan/extravilan (I/E)	Nr. top	Nr. tarla	Nr. parcelă	Categorie folosință	Suprafața parcelă	Identif. construcție	Cod grupă destinație	Suprafața construită	Nr. niveluri	Nr. CF	Constr. cu acte (DA/NU)
5681	judet TIMIS, UAT Fârdea, Cod postal 307165	402123	159 Gladna Romana (IF)	2003	E	431/7	-	-	F	2003						

2. PROPRIETATEA / POSESIA

Titularul dreptului / posesiei			Data nașterii / CUI	Domiciliu / Sediul	Cota parte	Identif. entitate asociată	Cotă parte teren UI	Mod de dobândire	Act juridic			Observații privitoare la proprietar
Nume / Denumire	Inițiala tatălui	Prenume							Tip act	Nr. act / data	Emitent	
LUPULESCU		VIORIEL	9999999999999	judet TIMIS, UAT Fârdea, loc. Fârdea, Cod Postal 307165	1002/2003	5681		Sucesiune	act notarial	285/2004/01.01.2004	BNP Neagu Ioan	
SAMFIRESCU	MARCEL-LAURENT		26.01.1978	judet TIMIS, UAT Fârdea, loc. Fârdea, Cod Postal 307165	1001/2003	5681		Convenție	act notarial	239/19.02.2014	NP NEAGU IOAN	si sotia
SAMFIRESCU		MARIA	29.01.1981	judet TIMIS, UAT Fârdea, loc. Fârdea, Cod Postal 307165				Convenție	act notarial	239/19.02.2014	NP NEAGU IOAN	- BUN COMUN
LUPULESCU		VIORIEL	19.05.1942	judet TIMIS, UAT Fârdea, loc. Fârdea, Cod Postal 307165	1001/2003	5681			act normativ	L7/13.03.1996	PARLAMENTUL ROMANIEI	


3. SARCINI / DEZMEMBRĂMINTE

Titular			Data nașterii / CUI	Domiciliu / Sediul	Tipul sarcinii sau al dezmembrămintelor dreptului de proprietate	Cotă parte	Identif. entitate asociată	Act juridic			Valoare ipotecă	Tip monedă
Nume / Denumire	Inițiala tatălui	Prenume						Tip act	Nr. act / data	Emitent		

4. NOTĂRI, PROCESE, INTERDICȚII

Tipul notării	Tip act	Nr. act / data	Emitent	Identificator entitate asociată	Imobil împrejmuit / neîmprejmuit	Imobil contestat / necontestat	Alte observații
Se noteaza posesia factica in suprafata de 1001 mp in favoarea lui :	act normativ	L7/13.03.1996	PARLAMENTUL ROMANIEI	5681	neîmprejmuit		

5. OBSERVAȚII



spre publicare

Inregistrare sistematica UAT Fârdea
Sectorul Cadastral nr. 26
Anul realizarii: 2025

REGISTRUL CADASTRAL AL IMOBILELOR

Zonă cooperativizată (Co)

1. DESCRIEREA IMOBILULUI

DATE TEREN											DATE CONSTRUCȚII					
Identificator teren	Adresa imobil	Nr. cadastral	Nr. CF	Suprafața măsurată	Intravilan/extravilan (I/E)	Nr. top	Nr. tarla	Nr. parcelă	Categorie folosință	Suprafața parcelă	Identif. construcție	Cod grupă destinație	Suprafața construită	Nr. niveluri	Nr. CF	Constr. cu acte (DA/NU)
5682	judet TIMIS, UAT Fârdea, Cod postal 307165		646 Gladna Romana	1644	E	431/6	-	-	A	1644						

2. PROPRIETATEA / POESIA

Titularul dreptului / posesiei			Data nașterii / CUI	Domiciliu / Sediul	Cota parte	Identif. entitate asociată	Cotă parte teren UI	Mod de dobândire	Act juridic			Observații privitoare la proprietar
Nume / Denumire	Inițiala tatălui	Prenume							Tip act	Nr. act / data	Emitent	
BALINTONI		VIORICA	9999999999999	judet TIMIS, UAT Fârdea, loc. Fârdea, Cod Postal 307165	720/1644	5682		Conventie	act notarial	G. 214/01.01.1991	Notariatul de Stat Lugoj	si sotul
BALINTONI		LEONTE NICHITA	9999999999999	judet TIMIS, UAT Fârdea, loc. Fârdea, Cod Postal 307165				Conventie	act notarial	G. 214/01.01.1991	Notariatul de Stat Lugoj	
IONESCU		RODICA-AURORA	9999999999999	judet TIMIS, UAT Fârdea, loc. Fârdea, Cod Postal 307165	720/1644	5682		Sucesiune	act notarial	87/01.01.2005	BNP Oana Daniela Ploscaru	
NEIDENTIFICAT		NEIDENTIFICAT	0000000000000	judet TIMIS, UAT Fârdea, loc. Neidentificata, Cod Postal 999999	204/1644	5682		Lege	act normativ	L7./13.03.1996	PARLAMENTUL ROMANIEI	



3. SARCINI / DEZMEMBRĂMINTE

Titular			Data nașterii / CUI	Domiciliu / Sediul	Tipul sarcinii sau al dezmembrămintelor dreptului de proprietate	Cotă parte	Identif. entitate asociată	Act juridic			Valoare ipotecă	Tip monedă
Nume / Denumire	Inițiala tatălui	Prenume						Tip act	Nr. act / data	Emitent		

4. NOTĂRI, PROCESE, INTERDICȚII

Tipul notării	Tip act	Nr. act / data	Emitent	Identificator entitate asociată	Imobil împrejmuit / neîmprejmuit	Imobil contestat / necontestat	Alte observații
					neîmprejmuit		

5. OBSERVAȚII



spre publicare

Înregistrare sistematică UAT Fârdea

Sectorul Cadastral nr. 26

Anul realizării: 2025

REGISTRUL CADASTRAL AL IMOBILELOR

Zonă cooperativizată (Co)

1. DESCRIEREA IMOBILULUI

DATE TEREN											DATE CONSTRUCȚII					
Identificator teren	Adresa imobil	Nr. cadastral	Nr. CF	Suprafața măsurată	Intravilan/extravilan (I/E)	Nr. top	Nr. tarla	Nr. parcelă	Categorie folosință	Suprafața parcelă	Identif. construcție	Cod grupă destinație	Suprafața construită	Nr. niveluri	Nr. CF	Constr. cu acte (DA/NU)
5683	judet TIMIS, UAT Fârdea, Cod postal 307165		12 Gladna Romana	1585	E	431/5	-	-	A	1585						

2. PROPRIETATEA / POSESIA

Titularul dreptului / posesiei			Data nașterii / CUI	Domiciliu / Sediul	Cota parte	Identif. entitate asociată	Cotă parte teren UI	Mod de dobândire	Act juridic			Observații privitoare la proprietar
Nume / Denumire	Inițiala tatălui	Prenume							Tip act	Nr. act / data	Emitent	
LUPULESCU		VIOREL	999999999999999	judet TIMIS, UAT Fârdea, loc. Fârdea, Cod Postal 307165	1439/1585	5683		Sucesiune	act notarial	285/01.01.2004	BNP NEAGU IOAN	
NEIDENTIFICAT		NEIDENTIFICAT	0000000000000	judet TIMIS, UAT Fârdea, loc. Neidentificata, Cod Postal 999999	146/1585	5683		Lege	act normativ	L7./13.03.1996	PARLAMENTUL ROMANIEI	
LUPULESCU		VIOREL	19.05.1942	judet TIMIS, UAT Fârdea, loc. Fârdea, Cod Postal 307165	146/1585	5683			act normativ	L7/13.03.1996	PARLAMENTUL ROMANIEI	

3. SARCINI / DEZMEMBRĂMINTE

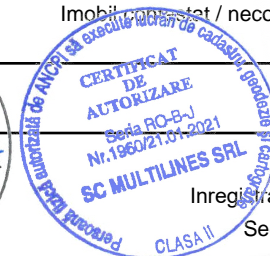

Titular			Data nașterii / CUI	Domiciliu / Sediul	Tipul sarcinii sau al dezmembrămintelor dreptului de proprietate	Cotă parte	Identif. entitate asociată	Act juridic			Valoare ipotecă	Tip monedă
Nume / Denumire	Inițiala tatălui	Prenume						Tip act	Nr. act / data	Emitent		

4. NOTĂRI, PROCESE, INTERDICȚII

Tipul notării	Tip act	Nr. act / data	Emitent	Identificator entitate asociată	Imobil împrejmuit / neîmprejmuit	Imobil contestat / necontestat	Alte observații
Se noteaza posesia tactica in supratata de 146 mp in favoarea lui :	act normativ	L/13.03.1996	PARLAMENTUL ROMANIEI	5683	neîmprejmuit		

5. OBSERVAȚII

spre publicare



Inregistrare sistematica UAT Fârdea
Sectorul Cadastral nr. 26
Anul realizării: 2025

REGISTRUL CADASTRAL AL IMOBILELOR

Zonă cooperativizată (Co)

1. DESCRIEREA IMOBILULUI

DATE TEREN											DATE CONSTRUCȚII					
Identificator teren	Adresa imobil	Nr. cadastral	Nr. CF	Suprafața măsurată	Intravilan/ extravilan (I/E)	Nr. top	Nr. tarla	Nr. parcelă	Categorie folosință	Suprafața parcelă	Identif. construcție	Cod grupă destinație	Suprafața construită	Nr. niveluri	Nr. CF	Constr. cu acte (DA/NU)
5684	judet TIMIS, UAT Fârdea, Cod postal 307165		693 Gladna Romana	1779	E	431/3	-	-	A	1779						

2. PROPRIETATEA / POSESIA

Titularul dreptului / posesiei			Data nașterii / CUI	Domiciliu / Sediul	Cota parte	Identif. entitate asociată	Cotă parte teren UI	Mod de dobândire	Act juridic			Observații privitoare la proprietar
Nume / Denumire	Inițiala tatălui	Prenume							Tip act	Nr. act / data	Emitent	
VIDONI		ADRIAN	99999999999999	judet TIMIS, UAT Fârdea, loc. Fârdea, Cod Postal 307165	1439/1779	5684		Conventie	act notarial	175/01.01.1997	NP Eva Florescu	si sotia
VIDONI		CORNELIA	99999999999999	judet TIMIS, UAT Fârdea, loc. Fârdea, Cod Postal 307165				Conventie	act notarial	175/01.01.1997	NP Eva Florescu	
NEIDENTIFICAT		NEIDENTIFICAT	00000000000000	judet TIMIS, UAT Fârdea, loc. Neidentificata, Cod Postal 999999	340/1779	5684		Lege	act normativ	L7./13.03.1996	PARLAMENTUL ROMANIEI	
VIDONI		ADRIAN	24.09.1968	judet TIMIS, UAT Fârdea, loc. Fârdea, Cod Postal 307165	340/1779	5684			act normativ	L7/13.03.1996	PARLAMENTUL ROMANIEI	

3. SARCINI / DEZMEMBRĂMINTE

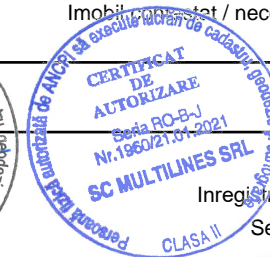

Titular			Data nașterii / CUI	Domiciliu / Sediul	Tipul sarcinii sau al dezmembrămintelor dreptului de proprietate	Cotă parte	Identif. entitate asociată	Act juridic			Valoare ipotecă	Tip monedă
Nume / Denumire	Inițiala tatălui	Prenume						Tip act	Nr. act / data	Emitent		

4. NOTĂRI, PROCESE, INTERDICȚII

Tipul notării	Tip act	Nr. act / data	Emitent	Identificator entitate asociată	Imobil împrejmuit / neîmprejmuit	Imobil contestat / necontestat	Alte observații
Se noteaza posesia factica in supratata de 340 mp in favoarea lui :	act normativ	L/13.03.1996	PARLAMENTUL ROMANIEI	5684	neîmprejmuit		

5. OBSERVAȚII

spre publicare



Inregistrare sistematica UAT Fârdea
Sectorul Cadastral nr. 26
Anul realizarii: 2025

REGISTRUL CADASTRAL AL IMOBILELOR

Zonă cooperativizată (Co)

1. DESCRIEREA IMOBILULUI

DATE TEREN											DATE CONSTRUCȚII					
Identificator teren	Adresa imobil	Nr. cadastral	Nr. CF	Suprafața măsurată	Intravilan/extravilan (I/E)	Nr. top	Nr. tarla	Nr. parcelă	Categorie folosință	Suprafața parcelă	Identif. construcție	Cod grupă destinație	Suprafața construită	Nr. niveluri	Nr. CF	Constr. cu acte (DA/NU)
5685	judet TIMIS, UAT Fârdea, Cod postal 307165	406920	69 Gladna Romana (I/E)	4086	E	398/a	-	-	F	4086						

2. PROPRIETATEA / POSESIA

Titularul dreptului / posesiei			Data nașterii / CUI	Domiciliu / Sediul	Cota parte	Identif. entitate asociată	Cotă parte teren UI	Mod de dobândire	Act juridic			Observații privitoare la proprietar
Nume / Denumire	Inițiala tatălui	Prenume							Tip act	Nr. act / data	Emitent	
OPRIȘONI		VALERIU	9999999999999	judet TIMIS, UAT Fârdea, loc. Fârdea, Cod Postal 307165	1/2	5685		Sucesiune	act administrativ	4151/01.01.1947	Judecătoria rurală Făget	
OPRIȘONI		MANOILĂ	9999999999999	judet TIMIS, UAT Fârdea, loc. Fârdea, Cod Postal 307165	1/2	5685		Sucesiune	act administrativ	4151/01.01.1947	Judecătoria rurală Făget	
OPRIȘONI		MARINICĂ-MARIUS	18.11.1970	judet TIMIS, UAT Fârdea, loc. Fârdea, Cod Postal 307165	1/2	5685			act normativ	L7/13.03.1996	PARLAMENTUL ROMANIEI	

3. SARCINI / DEZMEMBRĂMINTE

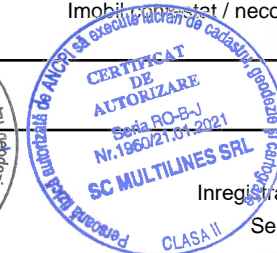
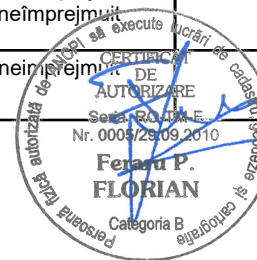
Titular			Data nașterii / CUI	Domiciliu / Sediul	Tipul sarcinii sau al dezmembrămintelor dreptului de proprietate	Cotă parte	Identif. entitate asociată	Act juridic			Valoare ipotecă	Tip monedă
Nume / Denumire	Inițiala tatălui	Prenume						Tip act	Nr. act / data	Emitent		

4. NOTĂRI, PROCESE, INTERDICȚII

Tipul notării	Tip act	Nr. act / data	Emitent	Identificator entitate asociată	Imobil împrejmuit / neîmprejmuit	Imobil contestat / necontestat	Alte observații
Se noteaza posesia factica in favoarea lui :	act normativ	L/13.03.1996	PARLAMENTUL ROMANIEI	5685	neîmprejmuit		

5. OBSERVAȚII

spre publicare



Inregistrare sistematică UAT Fârdea
Sectorul Cadastral nr. 26
Anul realizării: 2025

REGISTRUL CADASTRAL AL IMOBILELOR

Zonă cooperativizată (Co)

1. DESCRIEREA IMOBILULUI

DATE TEREN											DATE CONSTRUCȚII					
Identificator teren	Adresa imobil	Nr. cadastral	Nr. CF	Suprafața măsurată	Intravilan/extravilan (I/E)	Nr. top	Nr. tarla	Nr. parcelă	Categorie folosință	Suprafața parcelă	Identif. construcție	Cod grupă destinație	Suprafața construită	Nr. niveluri	Nr. CF	Constr. cu acte (DA/NU)
5686	judet TIMIS, UAT Fârdea, Cod postal 307165	406919	359 Gladna Romana (IF)	4316	E	398/b	-	-	F	4316						

2. PROPRIETATEA / POSESIA

Titularul dreptului / posesiei			Data nașterii / CUI	Domiciliu / Sediul	Cota parte	Identif. entitate asociată	Cotă parte teren UI	Mod de dobândire	Act juridic			Observații privitoare la proprietar
Nume / Denumire	Inițiala tatălui	Prenume							Tip act	Nr. act / data	Emitent	
BESELEU		EMIL	9999999999999	judet TIMIS, UAT Fârdea, loc. Fârdea, Cod Postal 307165	1/8	5686		Sucesiune	act notarial	519/01.01.1963	Notariatul de Stat al raionului Făget	
GILEA		ANA CLAUDIA	9999999999999	judet TIMIS, UAT Fârdea, loc. Fârdea, Cod Postal 307165	5/8	5686		Sucesiune	act notarial	13/01.01.1997	NP EVA FLORESCU	
GILEA		ANA CLAUDIA	9999999999999	judet TIMIS, UAT Fârdea, loc. Fârdea, Cod Postal 307165	2/8	5686		Sucesiune	act notarial	44/01.01.2006	BNP NEAGU IOAN	
IUSCO		TUDOREL-COSMIN	03.10.1975	judet TIMIS, UAT Fârdea, loc. Fârdea, Cod Postal 307165	2/8	5686			act normativ	L7/13.03.1996	PARLAMENTUL ROMANIEI	

3. SARCINI / DEZMEMBRĂMINTE

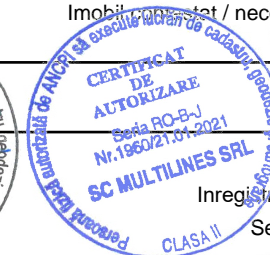

Titular			Data nașterii / CUI	Domiciliu / Sediul	Tipul sarcinii sau al dezmembrămintelor dreptului de proprietate	Cotă parte	Identif. entitate asociată	Act juridic			Valoare ipotecă	Tip monedă
Nume / Denumire	Inițiala tatălui	Prenume						Tip act	Nr. act / data	Emitent		

4. NOTĂRI, PROCESE, INTERDICȚII

Tipul notării	Tip act	Nr. act / data	Emitent	Identificator entitate asociată	Imobil împrejmuit / neîmprejmuit	Imobil contestat / necontestat	Alte observații
Se noteaza posesia factica in favoarea lui :	act normativ	L/13.03.1996	PARLAMENTUL ROMANIEI	5686	neîmprejmuit		

5. OBSERVAȚII

spre publicare



Inregistrare sistematica UAT Fârdea
Sectorul Cadastral nr. 26
Anul realizarii: 2025

REGISTRUL CADASTRAL AL IMOBILELOR

Zonă cooperativizată (Co)

1. DESCRIEREA IMOBILULUI

DATE TEREN											DATE CONSTRUCȚII					
Identificator teren	Adresa imobil	Nr. cadastral	Nr. CF	Suprafața măsurată	Intravilan/extravilan (I/E)	Nr. top	Nr. tarla	Nr. parcelă	Categorie folosință	Suprafața parcelă	Identif. construcție	Cod grupă destinație	Suprafața construită	Nr. niveluri	Nr. CF	Constr. cu acte (DA/NU)
5687	judet TIMIS, UAT Fârdea, Cod postal 307165	400065	832 Gladna Romana (IF)	8632	E	398/c	-	-	F	8632						

2. PROPRIETATEA / POSESIA

Titularul dreptului / posesiei			Data nașterii / CUI	Domiciliu / Sediul	Cota parte	Identif. entitate asociată	Cotă parte teren UI	Mod de dobândire	Act juridic			Observații privitoare la proprietar
Nume / Denumire	Inițiala tatălui	Prenume							Tip act	Nr. act / data	Emitent	
LAPUGEAN		MARIA	9999999999999	judet TIMIS, UAT Fârdea, loc. Fârdea, Cod Postal 307165	1/6	5687		Sucesiune	act administrativ	105/01.01.1951	Judecatoria Populara Rurala Faget	nasc.Cismas
STAN		ANICA	01.05.1955	judet TIMIS, UAT Fârdea, loc. Fârdea, Cod Postal 307165	1/6	5687		Sucesiune	act notarial	38/03.03.2009	BNP NEAGU IOAN	nasc.Moldoveanu
MACIUCA		PETRU-IOAN	29.09.1952	judet TIMIS, UAT Fârdea, loc. Fârdea, Cod Postal 307165	1/6	5687		Sucesiune	act notarial	38/03.03.2009	BNP NEAGU IOAN	
CIZMAS		FELICIA	9999999999999	judet TIMIS, UAT Fârdea, loc. Fârdea, Cod Postal 307165	3/6	5687		Conventie	act notarial	1724/17.12.2003	BNP Neagu Ioan	

3. SARCINI / DEZMEMBRĂMINTE



Titular			Data nașterii / CUI	Domiciliu / Sediul	Tipul sarcinii sau al dezmembrămintelor dreptului de proprietate	Cotă parte	Identif. entitate asociată	Act juridic			Valoare ipotecă	Tip monedă
Nume / Denumire	Inițiala tatălui	Prenume						Tip act	Nr. act / data	Emitent		
ELISABETA		CISMAS	9999999999999	judet TIMIS, UAT Fârdea, loc. Fârdea, Cod Postal 307165	FOLOSINTA	3/6	5687	act administrativ	105/01/01/1951	JUdecatoria Populara Rurala Faget		

4. NOTĂRI, PROCESE, INTERDICȚII

Tipul notării	Tip act	Nr. act / data	Emitent	Identificator entitate asociată	Imobil împrejmuit / neîmprejmuit	Imobil contestat / necontestat	Alte observații
					neîmprejmuit		

5. OBSERVAȚII

spre publicare

Inregistrare sistematica UAT Fârdea
Sectorul Cadastral nr. 26

Anul realizarii: 2025

REGISTRUL CADASTRAL AL IMOBILELOR

Zonă cooperativizată (Co)

1. DESCRIEREA IMOBILULUI

DATE TEREN											DATE CONSTRUCȚII					
Identificator teren	Adresa imobil	Nr. cadastral	Nr. CF	Suprafața măsurată	Intravilan/extravilan (I/E)	Nr. top	Nr. tarla	Nr. parcelă	Categorie folosință	Suprafața parcelă	Identif. construcție	Cod grupă destinație	Suprafața construită	Nr. niveluri	Nr. CF	Constr. cu acte (DA/NU)
5689	judet TIMIS, UAT Fârdea, Cod postal 307165	402914	314 Gladna Romana (IF)	2467	E	399	-	-	F	2467						

2. PROPRIETATEA / POESIA

Titularul dreptului / posesiei			Data nașterii / CUI	Domiciliu / Sediul	Cota parte	Identif. entitate asociată	Cotă parte teren UI	Mod de dobândire	Act juridic			Observații privitoare la proprietar
Nume / Denumire	Inițiala tatălui	Prenume							Tip act	Nr. act / data	Emitent	
PETRESCU		LENA	9999999999999	judet TIMIS, UAT Fârdea, loc. Fârdea, Cod Postal 307165	308/2467	5689		Sucesiune	act notarial	89/6/01.01.1909	-	nasc. Moldovan
PETRESCU		VERONICA	9999999999999	judet TIMIS, UAT Fârdea, loc. Fârdea, Cod Postal 307165	308/2467	5689		Convenție	act notarial	FN/25.02.1930	-	
PETRESCU		LENA	9999999999999	judet TIMIS, UAT Fârdea, loc. Fârdea, Cod Postal 307165	308/2467	5689			act notarial	FN/25.02.1930	-	nasc. Moldovan
PETRESCU		IULIAN	9999999999999	judet TIMIS, UAT Fârdea, loc. Fârdea, Cod Postal 307165					act notarial	FN/25.02.1930	-	si sotia
JIGMOND		VICTORIA	9999999999999	judet TIMIS, UAT Fârdea, loc. Fârdea, Cod Postal 307165	616/2467	5689		Sucesiune	act notarial	FN/01.01.1972	-	
PIRVONI		VICTOR NICOLAE	9999999999999	judet TIMIS, UAT Fârdea, loc. Fârdea, Cod Postal 307165	1235/2467	5689		Sucesiune	act notarial	108/01.01.2002	NP Golumbu Sorina Maria	
SCHILD		ANA-VERONICA	01.04.1971	judet TIMIS, UAT Fârdea, loc. Fârdea, Cod Postal 307165	1235/2467	5689			act normativ	L7/13.03.1996	PARLAMENTUL ROMANIEI	


3. SARCINI / DEZMEMBRĂMINTE

Titular			Data nașterii / CUI	Domiciliu / Sediul	Tipul sarcinii sau al dezmembrămintelor dreptului de proprietate	Cotă parte	Identif. entitate asociată	Act juridic			Valoare ipotecă	Tip monedă
Nume / Denumire	Inițiala tatălui	Prenume						Tip act	Nr. act / data	Emitent		
PETRESCU		IULIAN	9999999999999	judet TIMIS, UAT Fârdea, loc. Fârdea, Cod Postal 307165	UZUFRUCT		5689	act notarial	FN/25/02/1930	-		
PETRESCU		ELENA	9999999999999	judet TIMIS, UAT Fârdea, loc. Fârdea, Cod Postal 307165	UZUFRUCT		5689	act notarial	FN/25/02/1930	-		

4. NOTĂRI, PROCESE, INTERDICȚII


Tipul notării	Tip act	Nr. act / data	Emitent	Identificator entitate asociată	Imobil împrejmuit / neîmprejmuit	Imobil contestat / necontestat	Alte observații
				427			

5. OBSERVAȚII

<p>se noteaza interdictia de instrainare si grevare, asupra portiunii de proprietate de sub B 2, 4, in favoarea lui:</p> <p>Se noteaza posesia faptica in favoarea lui :</p>	<p>act notarial</p> <p>act normativ</p>	<p>FN/25.02.1930</p> <p>L7/13.03.1996</p>	<p>-</p> <p>PARLAMENTUL ROMANIEI</p>	<p>5689</p> <p>5689</p>	<p>neimpresc...</p>		
--	---	---	--------------------------------------	-------------------------	---------------------	--	--

spre publicare

Inregistrare sistematica UAT Fârdea
Sectorul Cadastral nr. 26
Anul realizarii: 2025

<p>se noteaza interdictia de instrainare si grevare, asupra portiunii de proprietate de sub B 2, 4, in favoarea lui:</p>	<p>act notarial</p>	<p>FN/25.02.1930</p>	<p>-</p>	<p>5690</p>	<p>neimprijm</p>		
<p>Se noteaza posesia factica in suprafata de 1710 mp in favoarea lui :</p>	<p>act normativ</p>	<p>L7/13.03.1996</p>	<p>PARLAMENTUL ROMANIEI</p>	<p>5690</p>			

spre publicare

Inregistrare sistematica UAT Fârdea
Sectorul Cadastral nr. 26
Anul realizarii: 2025

REGISTRUL CADASTRAL AL IMOBILELOR

Zonă cooperativizată (Co)

1. DESCRIEREA IMOBILULUI

DATE TEREN											DATE CONSTRUCȚII					
Identificator teren	Adresa imobil	Nr. cadastral	Nr. CF	Suprafața măsurată	Intravilan/ extravilan (I/E)	Nr. top	Nr. tarla	Nr. parcelă	Categorie folosință	Suprafața parcelă	Identif. construcție	Cod grupă destinație	Suprafața construită	Nr. niveluri	Nr. CF	Constr. cu acte (DA/NU)
5691	judet TIMIS, UAT Fârdea, Cod postal 307165	402914	314 Gladna Romana (IF)	4607	E	399	-	-	F	4607						

2. PROPRIETATEA / POESIA

Titularul dreptului / posesiei			Data nașterii / CUI	Domiciliu / Sediul	Cota parte	Identif. entitate asociată	Cotă parte teren UI	Mod de dobândire	Act juridic			Observații privitoare la proprietar
Nume / Denumire	Inițiala tatălui	Prenume							Tip act	Nr. act / data	Emitent	
PETRESCU		LENA	9999999999999	judet TIMIS, UAT Fârdea, loc. Fârdea, Cod Postal 307165	576/4607	5691		Sucesiune	act notarial	89/6/01.01.1909	-	nasc. Moldovan
PETRESCU		VERONICA	9999999999999	judet TIMIS, UAT Fârdea, loc. Fârdea, Cod Postal 307165	576/4607	5691		Convenție	act notarial	FN/25.02.1930	-	
PETRESCU		LENA	9999999999999	judet TIMIS, UAT Fârdea, loc. Fârdea, Cod Postal 307165	576/4607	5691			act notarial	FN/25.02.1930	-	nasc. Moldovan
PETRESCU		IULIAN	9999999999999	judet TIMIS, UAT Fârdea, loc. Fârdea, Cod Postal 307165					act notarial	FN/25.02.1930	-	si sotia
JIGMOND		VICTORIA	9999999999999	judet TIMIS, UAT Fârdea, loc. Fârdea, Cod Postal 307165	1152/4607	5691		Sucesiune	act notarial	FN/01.01.1972	-	
PIRVONI		VICTOR NICOLAE	9999999999999	judet TIMIS, UAT Fârdea, loc. Fârdea, Cod Postal 307165	2303/4607	5691		Sucesiune	act notarial	108/01.01.2002	NP Golumbu Sorina Maria	
SCHILD		ANA-VERONICA	01.04.1971	judet TIMIS, UAT Fârdea, loc. Fârdea, Cod Postal 307165	2303/4607	5691			act normativ	L7/13.03.1996	PARLAMENTUL ROMANIEI	


3. SARCINI / DEZMEMBRĂMINTE

Titular			Data nașterii / CUI	Domiciliu / Sediul	Tipul sarcinii sau al dezmembrămintelor dreptului de proprietate	Cotă parte	Identif. entitate asociată	Act juridic			Valoare ipotecă	Tip monedă
Nume / Denumire	Inițiala tatălui	Prenume						Tip act	Nr. act / data	Emitent		
PETRESCU		IULIAN	9999999999999	judet TIMIS, UAT Fârdea, loc. Fârdea, Cod Postal 307165	UZUFRUCT		5691	act notarial	-/25/02/1930	-		
PETRESCU		ELENA	9999999999999	judet TIMIS, UAT Fârdea, loc. Fârdea, Cod Postal 307165	UZUFRUCT		5691	act notarial	-/25/02/1930	-		

4. NOTĂRI, PROCESE, INTERDICȚII

Tipul notării	Tip act	Nr. act / data	Emitent	Identificator entitate asociată	Imobil împrejmuit / neîmprejmuit	Imobil contestat / necontestat	Alte observații
				431			

5. OBSERVAȚII

<p>se noteaza interdictia de instrainare si grevare, asupra portiunii de proprietate de sub B 2, 4, in favoarea lui:</p> <p>Se noteaza posesia faptica in favoarea lui :</p>	<p>act notarial</p> <p>act normativ</p>	<p>FN/25.02.1930</p> <p>L7/13.03.1996</p>	<p>-</p> <p>PARLAMENTUL ROMANIEI</p>	<p>5691</p> <p>5691</p>	<p>neimpresc...</p>		
--	---	---	--------------------------------------	-------------------------	---------------------	--	--

spre publicare

Inregistrare sistematica UAT Fârdea
Sectorul Cadastral nr. 26
Anul realizarii: 2025

REGISTRUL CADASTRAL AL IMOBILELOR

Zonă cooperativizată (Co)

1. DESCRIEREA IMOBILULUI

DATE TEREN											DATE CONSTRUCȚII					
Identificator teren	Adresa imobil	Nr. cadastral	Nr. CF	Suprafața măsurată	Intravilan/extravilan (I/E)	Nr. top	Nr. tarla	Nr. parcelă	Categorie folosință	Suprafața parcelă	Identif. construcție	Cod grupă destinație	Suprafața construită	Nr. niveluri	Nr. CF	Constr. cu acte (DA/NU)
5692	judet TIMIS, UAT Fârdea, Cod postal 307165	402914	314 Gladna Romana (IF)	5939	E	399	-	-	F	5939						

2. PROPRIETATEA / POSESIA

Titularul dreptului / posesiei			Data nașterii / CUI	Domiciliu / Sediu	Cota parte	Identif. entitate asociată	Cotă parte teren UI	Mod de dobândire	Act juridic			Observații privitoare la proprietar
Nume / Denumire	Inițiala tatălui	Prenume							Tip act	Nr. act / data	Emitent	
PETRESCU		LENA	9999999999999	judet TIMIS, UAT Fârdea, loc. Fârdea, Cod Postal 307165	127/5939	5692		Sucesiune	act notarial	89/6/01.01.1909	-	nasc. Moldovan
PETRESCU		VERONICA	9999999999999	judet TIMIS, UAT Fârdea, loc. Fârdea, Cod Postal 307165	127/5939	5692		Convenție	act notarial	FN/25.02.1930	-	
PETRESCU		LENA	9999999999999	judet TIMIS, UAT Fârdea, loc. Fârdea, Cod Postal 307165	127/5939	5692			act notarial	FN/25.02.1930	-	nasc. Moldovan
PETRESCU		IULIAN	9999999999999	judet TIMIS, UAT Fârdea, loc. Fârdea, Cod Postal 307165					act notarial	FN/25.02.1930	-	si sotia
JIGMOND		VICTORIA	9999999999999	judet TIMIS, UAT Fârdea, loc. Fârdea, Cod Postal 307165	254/5939	5692		Sucesiune	act notarial	FN/01.01.1972	-	
PIRVONI		VICTOR NICOLAE	9999999999999	judet TIMIS, UAT Fârdea, loc. Fârdea, Cod Postal 307165	508/5939	5692		Sucesiune	act notarial	108/01.01.2002	NP Golumbu Sorina Maria	
PÂRVONI		VICTOR-NICOLAE	19.03.1943	judet TIMIS, UAT Fârdea, loc. Fârdea, Cod Postal 307165	508/5939	5692			act normativ	L7/13.03.1996	PARLAMENTUL ROMANIEI	
NEIDENTIFICAT		NEIDENTIFICAT	0000000000000	judet TIMIS, UAT Fârdea, loc. Neidentificata, Cod Postal 999999	4923/5939	5692		Lege	act normativ	L7./13.03.1996	PARLAMENTUL ROMANIEI	


3. SARCINI / DEZMEMBRĂMINTE

Titular			Data nașterii / CUI	Domiciliu / Sediu	Tipul sarcinii sau al dezmembrămintelor dreptului de proprietate	Cotă parte	Identif. entitate asociată	Act juridic			Valoare ipotecă	Tip monedă
Nume / Denumire	Inițiala tatălui	Prenume						Tip act	Nr. act / data	Emitent		
PETRESCU		IULIAN	9999999999999	judet TIMIS, UAT Fârdea, loc. Fârdea, Cod Postal 307165	UZUFRUCT		5692	act notarial	-/25/02/1930	-		
PETRESCU		ELENA	9999999999999	judet TIMIS, UAT Fârdea, loc. Fârdea, Cod Postal 307165	UZUFRUCT		5692	act notarial	-/25/02/1930	-		

4. NOTĂRI, PROCESE, INTERDICȚII

5. OBSERVAȚII

Tipul notării	Tip act	Nr. act / data	Emitent	Identificator entitate asociată	Imobil împrejmuit / neîmprejmuit	Imobil contestat / necontestat	Alte observații
se noteaza interdictia de instrainare si grevare, asupra portiunii de proprietate de sub B 2, 4, in favoarea lui:	act notarial	FN/25.02.1930	-	5692	neîmprejmuit		
Se noteaza posesia factica in suprafata de 2969 mp in favoarea lui :	act normativ	L7/13.03.1996	PARLAMENTUL ROMANIEI	5692			



spre publicare

Inregistrare sistematica UAT Fârdea
Sectorul Cadastral nr. 26
Anul realizarii: 2025

REGISTRUL CADASTRAL AL IMOBILELOR

Zonă cooperativizată (Co)

1. DESCRIEREA IMOBILULUI

DATE TEREN											DATE CONSTRUCȚII					
Identificator teren	Adresa imobil	Nr. cadastral	Nr. CF	Suprafața măsurată	Intravilan/extravilan (I/E)	Nr. top	Nr. tarla	Nr. parcelă	Categorie folosință	Suprafața parcelă	Identif. construcție	Cod grupă destinație	Suprafața construită	Nr. niveluri	Nr. CF	Constr. cu acte (DA/NU)
5693	judet TIMIS, UAT Fârdea, Cod postal 307165	406917	127 Gladna Romana (IF)	12750	E	400	-	-	A	12750						

2. PROPRIETATEA / POSESIA

Titularul dreptului / posesiei			Data nașterii / CUI	Domiciliu / Sediul	Cota parte	Identif. entitate asociată	Cotă parte teren UI	Mod de dobândire	Act juridic			Observații privitoare la proprietar
Nume / Denumire	Inițiala tatălui	Prenume							Tip act	Nr. act / data	Emitent	
PETRESCU		MĂRIOARA	9999999999999	judet TIMIS, UAT Fârdea, loc. Fârdea, Cod Postal 307165	4316/12750	5693		Sucesiune	act notarial	97/01.01.1953	Notariatul de Stat al raionului Făget	
ANDRȘONI		MĂRIOARA	9999999999999	judet TIMIS, UAT Fârdea, loc. Fârdea, Cod Postal 307165	7194/12750	5693		Sucesiune	act notarial	66/07.05.2007	NP NEAGU IOAN	
NEIDENTIFICAT		NEIDENTIFICAT	0000000000000	judet TIMIS, UAT Fârdea, loc. Neidentificata, Cod Postal 999999	1240/12750	5693		Lege	act normativ	L7./13.03.1996	PARLAMENTUL ROMANIEI	
ANDRAȘONI		MĂRIOARA	20.03.1950	judet TIMIS, UAT Fârdea, loc. Fârdea, Cod Postal 307165	1240/12750	5693			act normativ	L7/13.03.1996	PARLAMENTUL ROMANIEI	


3. SARCINI / DEZMEMBRĂMINTE

Titular			Data nașterii / CUI	Domiciliu / Sediul	Tipul sarcinii sau al dezmembrămintelor dreptului de proprietate	Cotă parte	Identif. entitate asociată	Act juridic			Valoare ipotecă	Tip monedă
Nume / Denumire	Inițiala tatălui	Prenume						Tip act	Nr. act / data	Emitent		

4. NOTĂRI, PROCESE, INTERDICȚII

Tipul notării	Tip act	Nr. act / data	Emitent	Identificator entitate asociată	Imobil împrejmuit / neîmprejmuit	Imobil contestat / necontestat	Alte observații
Se noteaza posesia factica in suprafata de 5556 mp in favoarea lui :	act normativ	L7/13.03.1996	PARLAMENTUL ROMANIEI	5693	neîmprejmuit		

5. OBSERVAȚII



spre publicare

Inregistrare sistematica UAT Fârdea
Sectorul Cadastral nr. 26
Anul realizarii: 2025

REGISTRUL CADASTRAL AL IMOBILELOR

Zonă cooperativizată (Co)

1. DESCRIEREA IMOBILULUI

DATE TEREN											DATE CONSTRUCȚII					
Identificator teren	Adresa imobil	Nr. cadastral	Nr. CF	Suprafața măsurată	Intravilan/extravilan (I/E)	Nr. top	Nr. tarla	Nr. parcelă	Categorie folosință	Suprafața parcelă	Identif. construcție	Cod grupă destinație	Suprafața construită	Nr. niveluri	Nr. CF	Constr. cu acte (DA/NU)
5694	judet TIMIS, UAT Fârdea, Cod postal 307165	401256	53 Gladna Romana (IF)	8633	E	401/2	-	-	A	8633						

2. PROPRIETATEA / POESIA

Titularul dreptului / posesiei			Data nașterii / CUI	Domiciliu / Sediul	Cota parte	Identif. entitate asociată	Cotă parte teren UI	Mod de dobândire	Act juridic			Observații privitoare la proprietar
Nume / Denumire	Inițiala tatălui	Prenume							Tip act	Nr. act / data	Emitent	
BALINTONI		PETRISOR-CODRU	29.07.1978	judet TIMIS, UAT Fârdea, loc. Fârdea, Cod Postal 307165	56/256	5694		Conventie	act notarial	196/31.03.2010	BNP NEAGU IOAN	si sotia
BALINTONI		GIANINA-TATIANA	11.06.1976	judet TIMIS, UAT Fârdea, loc. Fârdea, Cod Postal 307165				Conventie	act notarial	196/31.03.2010	BNP NEAGU IOAN	
BALINTONI		ANANIE CODRUT	999999999999	judet TIMIS, UAT Fârdea, loc. Fârdea, Cod Postal 307165	112/256	5694		Sucesiune	act notarial	24/01.01.1992	Notariatul de Stat Local Lugoj	
BALINTONI		ANANIE CODRUT	999999999999	judet TIMIS, UAT Fârdea, loc. Fârdea, Cod Postal 307165	32/256	5694		Conventie	act notarial	206/01.01.2002	BNP Golumbu Sorina Maria	si sotia
BALINTONI		IOANA	999999999999	judet TIMIS, UAT Fârdea, loc. Fârdea, Cod Postal 307165				Conventie	act notarial	206/01.01.2002	BNP Golumbu Sorina Maria	
BALINTONI		VIORICA	999999999999	judet TIMIS, UAT Fârdea, loc. Fârdea, Cod Postal 307165	14/256	5694		Sucesiune	act notarial	279/01.01.2004	BNP Neagu Ioan	
BALINTONI		PETRU LEONTE	999999999999	judet TIMIS, UAT Fârdea, loc. Fârdea, Cod Postal 307165	21/256	5694		Sucesiune	act notarial	279/01.01.2004	BNP Neagu Ioan	
BALINTONI		LENUTA ANA	999999999999	judet TIMIS, UAT Fârdea, loc. Fârdea, Cod Postal 307165	21/256	5694		Sucesiune	act notarial	279/01.01.2004	BNP Neagu Ioan	

3. SARCINI / DEZMEMBRĂMINTE

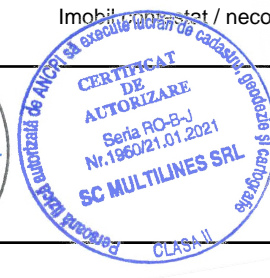

Titular			Data nașterii / CUI	Domiciliu / Sediul	Tipul sarcinii sau al dezmembrămintelor dreptului de proprietate	Cotă parte	Identif. entitate asociată	Act juridic			Valoare ipotecă	Tip monedă
Nume / Denumire	Inițiala tatălui	Prenume						Tip act	Nr. act / data	Emitent		
BALINTONI		MAGDALENA OPRIT	999999999999	judet TIMIS, UAT Fârdea, loc. Fârdea, Cod Postal 307165			5694	act notarial	206/01/01/2002	BNP Golumbu Sorina Maria		

4. NOTĂRI, PROCESE, INTERDICȚII

Tipul notării	Tip act	Nr. act / data	Emitent	Identificator entitate asociată	Imobil împrejmuit / neîmprejmuit	Imobil contestat / necontestat	Alte observații
---------------	---------	----------------	---------	---------------------------------	----------------------------------	--------------------------------	-----------------

5. OBSERVAȚII

Tipul notării	Tip act	Nr. act / data	Emitent	Identificator entitate asociată	Imobil împrejmuit / neîmprejmuit	Imobil contestat / necontestat	Alte observații
se noteaza dreptul de intretinere asupra portiunii de proprietate de sub B2, in favoarea lui:	act notarial	206/01.01.2002	BNP Golumbu Sorina Maria	5694	neîmprejmuit		



spre publicare

Inregistrare sistematica UAT Fârdea
Sectorul Cadastral nr. 26
Anul realizarii: 2025

REGISTRUL CADASTRAL AL IMOBILELOR

Zonă cooperativizată (Co)

1. DESCRIEREA IMOBILULUI

DATE TEREN											DATE CONSTRUCȚII					
Identificator teren	Adresa imobil	Nr. cadastral	Nr. CF	Suprafața măsurată	Intravilan/extravilan (I/E)	Nr. top	Nr. tarla	Nr. parcelă	Categorie folosință	Suprafața parcelă	Identif. construcție	Cod grupă destinație	Suprafața construită	Nr. niveluri	Nr. CF	Constr. cu acte (DA/NU)
5695	judet TIMIS, UAT Fârdea, Cod postal 307165	406917	127 Gladna Romana (IE)	535	E	400	-	-	A	535						

2. PROPRIETATEA / POSESIA

Titularul dreptului / posesiei			Data nașterii / CUI	Domiciliu / Sediul	Cota parte	Identif. entitate asociată	Cotă parte teren UI	Mod de dobândire	Act juridic			Observații privitoare la proprietar
Nume / Denumire	Inițiala tatălui	Prenume							Tip act	Nr. act / data	Emitent	
ANDRAȘONI		MĂRIOARA	20.03.1950	judet TIMIS, UAT Fârdea, loc. Fârdea, Cod Postal 307165		5695			act normativ	L7/13.03.1996	PARLAMENTUL ROMANIEI	
NEIDENTIFICAT		NEIDENTIFICAT	0000000000000	judet TIMIS, UAT Fârdea, loc. Neidentificata, Cod Postal 999999	1/1	5695		Lege	act normativ	L7./13.03.1996	PARLAMENTUL ROMANIEI	

3. SARCINI / DEZMEMBRĂMINTE


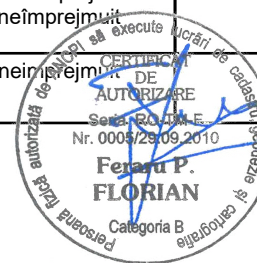
Titular			Data nașterii / CUI	Domiciliu / Sediul	Tipul sarcinii sau al dezmembrămintelor dreptului de proprietate	Cotă parte	Identif. entitate asociată	Act juridic			Valoare ipotecă	Tip monedă
Nume / Denumire	Inițiala tatălui	Prenume						Tip act	Nr. act / data	Emitent		

4. NOTĂRI, PROCESE, INTERDICȚII

Tipul notării	Tip act	Nr. act / data	Emitent	Identificator entitate asociată	Imobil împrejmuit / neîmprejmuit	Imobil contestat / necontestat	Alte observații
Se noteaza posesia factica in favoarea lui :	act normativ	L/13.03.1996	PARLAMENTUL ROMANIEI	5695	neîmprejmuit		

spre publicare

5. OBSERVAȚII



Inregistrare sistematica UAT Fârdea
Sectorul Cadastral nr. 26
Anul realizarii: 2025

REGISTRUL CADASTRAL AL IMOBILELOR

Zonă cooperativizată (Co)

1. DESCRIEREA IMOBILULUI

DATE TEREN											DATE CONSTRUCȚII					
Identificator teren	Adresa imobil	Nr. cadastral	Nr. CF	Suprafața măsurată	Intravilan/extravilan (I/E)	Nr. top	Nr. tarla	Nr. parcelă	Categorie folosință	Suprafața parcelă	Identif. construcție	Cod grupă destinație	Suprafața construită	Nr. niveluri	Nr. CF	Constr. cu acte (DA/NU)
5696	judet TIMIS, UAT Fârdea, Cod postal 307165			1096	E		-	-	A	1096						

2. PROPRIETATEA / POSESIA

Titularul dreptului / posesiei			Data nașterii / CUI	Domiciliu / Sediul	Cota parte	Identif. entitate asociată	Cotă parte teren UI	Mod de dobândire	Act juridic			Observații privitoare la proprietar
Nume / Denumire	Inițiala tatălui	Prenume							Tip act	Nr. act / data	Emitent	
NEIDENTIFICAT		NEIDENTIFICAT	0000000000000	judet TIMIS, UAT Fârdea, loc. Neidentificata, Cod Postal 999999	1/1	5696		Lege	act normativ	L7./13.03.1996	PARLAMENTUL ROMANIEI	
CIMPONERESCU		FLORENTIN-IONEL	17.11.1973	judet TIMIS, UAT Fârdea, loc. Fârdea, Cod Postal 307165	1/1	5696			act normativ	L7/13.03.1996	PARLAMENTUL ROMANIEI	

3. SARCINI / DEZMEMBRĂMINTE


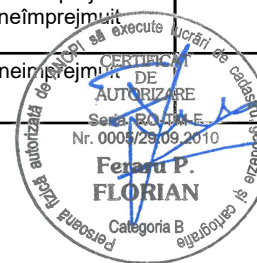
Titular			Data nașterii / CUI	Domiciliu / Sediul	Tipul sarcinii sau al dezmembrămintelor dreptului de proprietate	Cotă parte	Identif. entitate asociată	Act juridic			Valoare ipotecă	Tip monedă
Nume / Denumire	Inițiala tatălui	Prenume						Tip act	Nr. act / data	Emitent		

4. NOTĂRI, PROCESE, INTERDICȚII

Tipul notării	Tip act	Nr. act / data	Emitent	Identificator entitate asociată	Imobil împrejmuit / neîmprejmuit	Imobil contestat / necontestat	Alte observații
Se noteaza posesia factica in favoarea lui :	act normativ	L/13.03.1996	PARLAMENTUL ROMANIEI	5696	neîmprejmuit		

spre publicare

5. OBSERVAȚII



Inregistrare sistematica UAT Fârdea
Sectorul Cadastral nr. 26
Anul realizarii: 2025

REGISTRUL CADASTRAL AL IMOBILELOR

Zonă cooperativizată (Co)

1. DESCRIEREA IMOBILULUI

DATE TEREN											DATE CONSTRUCȚII					
Identificator teren	Adresa imobil	Nr. cadastral	Nr. CF	Suprafața măsurată	Intravilan/extravilan (I/E)	Nr. top	Nr. tarla	Nr. parcelă	Categorie folosință	Suprafața parcelă	Identif. construcție	Cod grupă destinație	Suprafața construită	Nr. niveluri	Nr. CF	Constr. cu acte (DA/NU)
5697	judet TIMIS, UAT Fârdea, Cod postal 307165	401268	7 Gladna Romana (IE 401268)	3939	E	401/1	-	-	A	3939						

2. PROPRIETATEA / POSESIA

Titularul dreptului / posesiei			Data nașterii / CUI	Domiciliu / Sediul	Cota parte	Identif. entitate asociată	Cotă parte teren UI	Mod de dobândire	Act juridic			Observații privitoare la proprietar
Nume / Denumire	Inițiala tatălui	Prenume							Tip act	Nr. act / data	Emitent	
CIMPONERESCU		OLGA-ROZALIA	9999999999999	judet TIMIS, UAT Fârdea, loc. Fârdea, Cod Postal 307165	1439/3939	5697		Sucesiune	act notarial	97/01.01.1988	Notariatul de Stat Local Lugoj	
BALINTONI		MAGDALENA OPRIȚ	9999999999999	judet TIMIS, UAT Fârdea, loc. Fârdea, Cod Postal 307165	180/3939	5697		Sucesiune	act notarial	24/01.01.1992	Notariatul de Stat Local Lugoj	
BALINTONI		ANANIE CODRUT	9999999999999	judet TIMIS, UAT Fârdea, loc. Fârdea, Cod Postal 307165	629/3939	5697		Sucesiune	act notarial	24/01.01.1992	Notariatul de Stat Local Lugoj	
BALINTONI		VIORICA	9999999999999	judet TIMIS, UAT Fârdea, loc. Fârdea, Cod Postal 307165	79/3939	5697		Sucesiune	act notarial	279/01.01.2004	BNP Neagu Ioan	
BALINTONI		PETRU LEONTE	9999999999999	judet TIMIS, UAT Fârdea, loc. Fârdea, Cod Postal 307165	118/3939	5697		Sucesiune	act notarial	279/01.01.2004	BNP Neagu Ioan	
BALINTONI		LENUTA ANA	9999999999999	judet TIMIS, UAT Fârdea, loc. Fârdea, Cod Postal 307165	118/3939	5697		Sucesiune	act notarial	279/01.01.2004	BNP Neagu Ioan	
BALINTONI		PETRISOR-CODRU	29.07.1978	judet TIMIS, UAT Fârdea, loc. Fârdea, Cod Postal 307165	315/3939	5697		Conventie	act notarial	196/31.03.2010	BNP NEAGU IOAN	si sotia
BALINTONI		GIANINA-TATIANA	11.06.1976	judet TIMIS, UAT Fârdea, loc. Fârdea, Cod Postal 307165				Conventie	act notarial	196/31.03.2010	BNP NEAGU IOAN	
NEIDENTIFICAT		NEIDENTIFICAT	0000000000000	judet TIMIS, UAT Fârdea, loc. Neidentificata, Cod Postal 999999	1061/3939	5697		Lege	act normativ	L7./13.03.1996	PARLAMENTUL ROMANIEI	

3. SARCINI / DEZMEMBRĂMINTE


Titular			Data nașterii / CUI	Domiciliu / Sediul	Tipul sarcinii sau al dezmembrămintelor dreptului de proprietate	Cotă parte	Identif. entitate asociată	Act juridic			Valoare ipotecă	Tip monedă
Nume / Denumire	Inițiala tatălui	Prenume						Tip act	Nr. act / data	Emitent		

4. NOTĂRI, PROCESE, INTERDICȚII

Tipul notării	Tip act	Nr. act / data	Emitent	Identificator entitate asociată	Imobil împrejmuit / neîmprejmuit	Imobil contestat / necontestat	Alte observații

5. OBSERVAȚII

Tipul notării	Tip act	Nr. act / data	Emitent	Identificator entitate asociată	Imobil împrejmuit / neîmprejmuit	Imobil contestat / necontestat	Alte observații
					neîmprejmuit		



spre publicare

Inregistrare sistematica UAT Fârdea
Sectorul Cadastral nr. 26
Anul realizarii: 2025

REGISTRUL CADASTRAL AL IMOBILELOR

Zonă cooperativizată (Co)

1. DESCRIEREA IMOBILULUI

DATE TEREN											DATE CONSTRUCȚII					
Identificator teren	Adresa imobil	Nr. cadastral	Nr. CF	Suprafața măsurată	Intravilan/extravilan (I/E)	Nr. top	Nr. tarla	Nr. parcelă	Categorie folosință	Suprafața parcelă	Identif. construcție	Cod grupă destinație	Suprafața construită	Nr. niveluri	Nr. CF	Constr. cu acte (DA/NU)
5698	judet TIMIS, UAT Fârdea, Cod postal 307165			456	E		-	-	F	456						

2. PROPRIETATEA / POSESIA

Titularul dreptului / posesiei			Data nașterii / CUI	Domiciliu / Sediul	Cota parte	Identif. entitate asociată	Cotă parte teren UI	Mod de dobândire	Act juridic			Observații privitoare la proprietar
Nume / Denumire	Inițiala tatălui	Prenume							Tip act	Nr. act / data	Emitent	
NEIDENTIFICAT		NEIDENTIFICAT	0000000000000	judet TIMIS, UAT Fârdea, loc. Neidentificata, Cod Postal 999999	1/1	5698		Lege	act normativ	L7./13.03.1996	PARLAMENTUL ROMANIEI	

3. SARCINI / DEZMEMBRĂMINTE

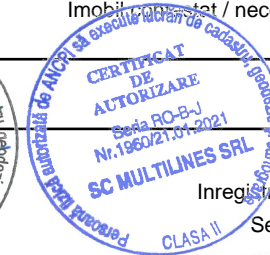

Titular			Data nașterii / CUI	Domiciliu / Sediul	Tipul sarcinii sau al dezmembrămintelor dreptului de proprietate	Cotă parte	Identif. entitate asociată	Act juridic			Valoare ipotecă	Tip monedă
Nume / Denumire	Inițiala tatălui	Prenume						Tip act	Nr. act / data	Emitent		

4. NOTĂRI, PROCESE, INTERDICȚII

Tipul notării	Tip act	Nr. act / data	Emitent	Identificator entitate asociată	Imobil împrejmuit / neîmprejmuit	Imobil contestat / necontestat	Alte observații
Se notează menținerea de proprietar neidentificat	act normativ	L7./13.03.1996	PARLAMENTUL ROMANIEI	5698	neîmprejmuit		

5. OBSERVAȚII

spre publicare



Inregistrare sistematică UAT Fârdea
Sectorul Cadastral nr. 26
Anul realizării: 2025

REGISTRUL CADASTRAL AL IMOBILELOR

Zonă cooperativizată (Co)

1. DESCRIEREA IMOBILULUI

DATE TEREN											DATE CONSTRUCȚII					
Identificator teren	Adresa imobil	Nr. cadastral	Nr. CF	Suprafața măsurată	Intravilan/extravilan (I/E)	Nr. top	Nr. tarla	Nr. parcelă	Categorie folosință	Suprafața parcelă	Identif. construcție	Cod grupă destinație	Suprafața construită	Nr. niveluri	Nr. CF	Constr. cu acte (DA/NU)
5699	judet TIMIS, UAT Fârdea, Cod postal 307165	406926	21 Gladana Romana (IF)	9679	E	410	-	-	A	9679						

2. PROPRIETATEA / POSESIA


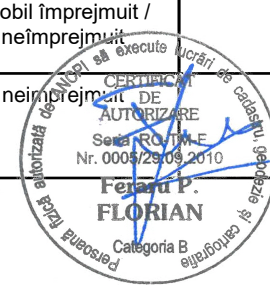
Titularul dreptului / posesiei			Data nașterii / CUI	Domiciliu / Sediul	Cota parte	Identif. entitate asociată	Cotă parte teren UI	Mod de dobândire	Act juridic			Observații privitoare la proprietar
Nume / Denumire	Inițiala tatălui	Prenume							Tip act	Nr. act / data	Emitent	
BALINTONI		VIORICA	9999999999999	judet TIMIS, UAT Fârdea, loc. Fârdea, Cod Postal 307165	8/32	5699		Conventie	act notarial	6214/01.01.1991	Notariatul de Stat Lugoj	
BALINTONI		VIORICA	9999999999999	judet TIMIS, UAT Fârdea, loc. Fârdea, Cod Postal 307165	2/32	5699		Sucesiune	act notarial	279/01.01.2004	NP NEAGU IOAN	
BALINTONI		PETRU LEONTE	9999999999999	judet TIMIS, UAT Fârdea, loc. Fârdea, Cod Postal 307165	3/32	5699		Sucesiune	act notarial	279/01.01.2004	NP NEAGU IOAN	
BALINTONI		LENUTA ANA	9999999999999	judet TIMIS, UAT Fârdea, loc. Fârdea, Cod Postal 307165	3/32	5699		Sucesiune	act notarial	279/01.01.2004	NP NEAGU IOAN	
IONESCU		RODICA AURORA	9999999999999	judet TIMIS, UAT Fârdea, loc. Fârdea, Cod Postal 307165	16/32	5699		Sucesiune	act notarial	13/01.01.2006	BNP OANA PLOSCARU	

3. SARCINI / DEZMEMBRĂMINTE

Titular			Data nașterii / CUI	Domiciliu / Sediul	Tipul sarcinii sau al dezmembrămintelor dreptului de proprietate	Cotă parte	Identif. entitate asociată	Act juridic			Valoare ipotecă	Tip monedă
Nume / Denumire	Inițiala tatălui	Prenume						Tip act	Nr. act / data	Emitent		

4. NOTĂRI, PROCESE, INTERDICȚII

Tipul notării	Tip act	Nr. act / data	Emitent	Identificator entitate asociată	Imobil împrejmuit / neîmprejmuit	Imobil contestat / necontestat	Alte observații
					neîmprejmuit		



spre publicare

Înregistrare sistematică UAT Fârdea

Sectorul Cadastral nr. 26

Anul realizării: 2025

REGISTRUL CADASTRAL AL IMOBILELOR

Zonă cooperativizată (Co)

1. DESCRIEREA IMOBILULUI

DATE TEREN											DATE CONSTRUCȚII					
Identificator teren	Adresa imobil	Nr. cadastral	Nr. CF	Suprafața măsurată	Intravilan/extravilan (I/E)	Nr. top	Nr. tarla	Nr. parcelă	Categorie folosință	Suprafața parcelă	Identif. construcție	Cod grupă destinație	Suprafața construită	Nr. niveluri	Nr. CF	Constr. cu acte (DA/NU)
5700	judet TIMIS, UAT Fârdea, Cod postal 307165	406926	21 Gladana Romana (IF)	3249	E	410	-	-	A	3249						

2. PROPRIETATEA / POSESIA

Titularul dreptului / posesiei			Data nașterii / CUI	Domiciliu / Sediul	Cota parte	Identif. entitate asociată	Cotă parte teren UI	Mod de dobândire	Act juridic			Observații privitoare la proprietar
Nume / Denumire	Inițiala tatălui	Prenume							Tip act	Nr. act / data	Emitent	
BALINTONI		VIORICA	9999999999999	judet TIMIS, UAT Fârdea, loc. Fârdea, Cod Postal 307165	458/3249	5700		Conventie	act notarial	6214/01.01.1991	Notariatul de Stat Lugoj	
BALINTONI		VIORICA	9999999999999	judet TIMIS, UAT Fârdea, loc. Fârdea, Cod Postal 307165	114/3249	5700		Sucesiune	act notarial	279/01.01.2004	NP NEAGU IOAN	
BALINTONI		PETRU LEONTE	9999999999999	judet TIMIS, UAT Fârdea, loc. Fârdea, Cod Postal 307165	172/3249	5700		Sucesiune	act notarial	279/01.01.2004	NP NEAGU IOAN	
BALINTONI		LENUTA ANA	9999999999999	judet TIMIS, UAT Fârdea, loc. Fârdea, Cod Postal 307165	172/3249	5700		Sucesiune	act notarial	279/01.01.2004	NP NEAGU IOAN	
IONESCU		RODICA AURORA	9999999999999	judet TIMIS, UAT Fârdea, loc. Fârdea, Cod Postal 307165	916/3249	5700		Sucesiune	act notarial	13/01.01.2006	BNP OANA PLOSCARU	
NEIDENTIFICAT		NEIDENTIFICAT	0000000000000	judet TIMIS, UAT Fârdea, loc. Neidentificata, Cod Postal 999999	1417/3249	5700		Lege	act normativ	L7./13.03.1996	PARLAMENTUL ROMANIEI	

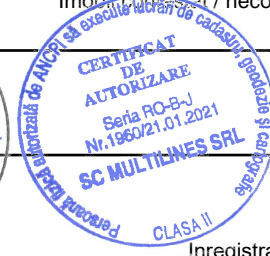

3. SARCINI / DEZMEMBRĂMINTE

Titular			Data nașterii / CUI	Domiciliu / Sediul	Tipul sarcinii sau al dezmembrămintelor dreptului de proprietate	Cotă parte	Identif. entitate asociată	Act juridic			Valoare ipotecă	Tip monedă
Nume / Denumire	Inițiala tatălui	Prenume						Tip act	Nr. act / data	Emitent		

4. NOTĂRI, PROCESE, INTERDICȚII

Tipul notării	Tip act	Nr. act / data	Emitent	Identificator entitate asociată	Imobil împrejmuit / neîmprejmuit	Imobil contestat / necontestat	Alte observații
					neîmprejmuit		

5. OBSERVAȚII



REGISTRUL CADASTRAL AL IMOBILELOR

Zonă cooperativizată (Co)

1. DESCRIEREA IMOBILULUI

DATE TEREN											DATE CONSTRUCȚII					
Identificator teren	Adresa imobil	Nr. cadastral	Nr. CF	Suprafața măsurată	Intravilan/extravilan (I/E)	Nr. top	Nr. tarla	Nr. parcelă	Categorie folosință	Suprafața parcelă	Identif. construcție	Cod grupă destinație	Suprafața construită	Nr. niveluri	Nr. CF	Constr. cu acte (DA/NU)
5701	judet TIMIS, UAT Fârdea, Cod postal 307165	404560	31 Dragsines ti (IE 404560)	3585	E	343-344	-	-	A	3585						

2. PROPRIETATEA / POSESIA

Titularul dreptului / posesiei			Data nașterii / CUI	Domiciliu / Sediul	Cota parte	Identif. entitate asociată	Cotă parte teren UI	Mod de dobândire	Act juridic			Observații privitoare la proprietar
Nume / Denumire	Inițiala tatălui	Prenume							Tip act	Nr. act / data	Emitent	
DRAGOESCU		ANA	999999999999999	judet TIMIS, UAT Fârdea, loc. Fârdea, Cod Postal 307165	1/1	5701		Conventie	act notarial	FN/14.04.1908	-	

3. SARCINI / DEZMEMBRĂMINTE


Titular			Data nașterii / CUI	Domiciliu / Sediul	Tipul sarcinii sau al dezmembrămintelor dreptului de proprietate	Cotă parte	Identif. entitate asociată	Act juridic			Valoare ipotecă	Tip monedă
Nume / Denumire	Inițiala tatălui	Prenume						Tip act	Nr. act / data	Emitent		

4. NOTĂRI, PROCESE, INTERDICȚII

Tipul notării	Tip act	Nr. act / data	Emitent	Identificator entitate asociată	Imobil împrejmuit / neîmprejmuit	Imobil supus / necontestat	Alte observații
					neîmprejmuit		

spre publicare

5. OBSERVAȚII



Registrare sistematica UAT Fârdea
Sectorul Cadastral nr. 26
Anul realizarii: 2025

REGISTRUL CADASTRAL AL IMOBILELOR

Zonă cooperativizată (Co)

1. DESCRIEREA IMOBILULUI

DATE TEREN											DATE CONSTRUCȚII					
Identificator teren	Adresa imobil	Nr. cadastral	Nr. CF	Suprafața măsurată	Intravilan/extravilan (I/E)	Nr. top	Nr. tarla	Nr. parcelă	Categorie folosință	Suprafața parcelă	Identif. construcție	Cod grupă destinație	Suprafața construită	Nr. niveluri	Nr. CF	Constr. cu acte (DA/NU)
5702	judet TIMIS, UAT Fârdea, Cod postal 307165			906	E		-	-	A	906						

2. PROPRIETATEA / POSESIA

Titularul dreptului / posesiei			Data nașterii / CUI	Domiciliu / Sediul	Cota parte	Identif. entitate asociată	Cotă parte teren UI	Mod de dobândire	Act juridic			Observații privitoare la proprietar
Nume / Denumire	Inițiala tatălui	Prenume							Tip act	Nr. act / data	Emitent	
NEIDENTIFICAT		NEIDENTIFICAT	0000000000000	judet TIMIS, UAT Fârdea, loc. Neidentificata, Cod Postal 999999	1/1	5702		Lege	act normativ	L7./13.03.1996	PARLAMENTUL ROMANIEI	
SIMONESCU		FLAVIUS	10.01.1996	judet TIMIS, UAT Fârdea, loc. Fârdea, Cod Postal 307165	1/1	5702			act normativ	L7/13.03.1996	PARLAMENTUL ROMANIEI	

3. SARCINI / DEZMEMBRĂMINTE


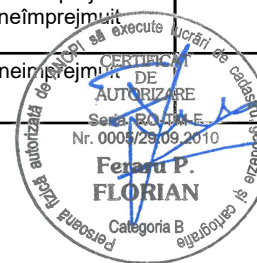
Titular			Data nașterii / CUI	Domiciliu / Sediul	Tipul sarcinii sau al dezmembrămintelor dreptului de proprietate	Cotă parte	Identif. entitate asociată	Act juridic			Valoare ipotecă	Tip monedă
Nume / Denumire	Inițiala tatălui	Prenume						Tip act	Nr. act / data	Emitent		

4. NOTĂRI, PROCESE, INTERDICȚII

Tipul notării	Tip act	Nr. act / data	Emitent	Identificator entitate asociată	Imobil împrejmuit / neîmprejmuit	Imobil contestat / necontestat	Alte observații
Se noteaza posesia factica in favoarea lui :	act normativ	L/13.03.1996	PARLAMENTUL ROMANIEI	5702	neîmprejmuit		

spre publicare

5. OBSERVAȚII



Inregistrare sistematica UAT Fârdea
Sectorul Cadastral nr. 26
Anul realizarii: 2025

REGISTRUL CADASTRAL AL IMOBILELOR

Zonă cooperativizată (Co)

1. DESCRIEREA IMOBILULUI

DATE TEREN											DATE CONSTRUCȚII					
Identificator teren	Adresa imobil	Nr. cadastral	Nr. CF	Suprafața măsurată	Intravilan/extravilan (I/E)	Nr. top	Nr. tarla	Nr. parcelă	Categorie folosință	Suprafața parcelă	Identif. construcție	Cod grupă destinație	Suprafața construită	Nr. niveluri	Nr. CF	Constr. cu acte (DA/NU)
5703	judet TIMIS, UAT Fârdea, Cod postal 307165		58 Gladna Romana	32059	E	402	-	-	F	32059						

2. PROPRIETATEA / POSESIA

Titularul dreptului / posesiei			Data nașterii / CUI	Domiciliu / Sediul	Cota parte	Identif. entitate asociată	Cotă parte teren UI	Mod de dobândire	Act juridic			Observații privitoare la proprietar
Nume / Denumire	Inițiala tatălui	Prenume							Tip act	Nr. act / data	Emitent	
FONDUL PAROHIAL ORTODOX ROMAN			9999999999999	judet TIMIS, UAT Fârdea, loc. Fârdea, Cod Postal 307165	1/1	5703		Constituire	act administrativ	0/01.01.1885	-	

3. SARCINI / DEZMEMBRĂMINTE


Titular			Data nașterii / CUI	Domiciliu / Sediul	Tipul sarcinii sau al dezmembrămintelor dreptului de proprietate	Cotă parte	Identif. entitate asociată	Act juridic			Valoare ipotecă	Tip monedă
Nume / Denumire	Inițiala tatălui	Prenume						Tip act	Nr. act / data	Emitent		

4. NOTĂRI, PROCESE, INTERDICȚII

Tipul notării	Tip act	Nr. act / data	Emitent	Identificator entitate asociată	Imobil împrejmuit / neîmprejmuit	Imobil supus / necontestat	Alte observații
					neîmprejmuit		

spre publicare

5. OBSERVAȚII



Registrare sistematică UAT Fârdea
Sectorul Cadastral nr. 26
Anul realizării: 2025

REGISTRUL CADASTRAL AL IMOBILELOR

Zonă cooperativizată (Co)

1. DESCRIEREA IMOBILULUI

DATE TEREN											DATE CONSTRUCȚII					
Identificator teren	Adresa imobil	Nr. cadastral	Nr. CF	Suprafața măsurată	Intravilan/extravilan (I/E)	Nr. top	Nr. tarla	Nr. parcelă	Categorie folosință	Suprafața parcelă	Identif. construcție	Cod grupă destinație	Suprafața construită	Nr. niveluri	Nr. CF	Constr. cu acte (DA/NU)
5704	judet TIMIS, UAT Fârdea, Cod postal 307165	402241	946 Gladna Romana (IF)	8373	E	403/b	-	-	F	8373						

2. PROPRIETATEA / POESIA

Titularul dreptului / posesiei			Data nașterii / CUI	Domiciliu / Sediul	Cota parte	Identif. entitate asociată	Cotă parte teren UI	Mod de dobândire	Act juridic			Observații privitoare la proprietar
Nume / Denumire	Inițiala tatălui	Prenume							Tip act	Nr. act / data	Emitent	
IONICĂ		MARIA-MIRABELA	999999999999999	judet TIMIS, UAT Fârdea, loc. Fârdea, Cod Postal 307165	2158/8373	5704		Sucesiune	act notarial	90/28.11.2018	NEAGU IOAN	
DAMȘA		COSMINA-SIMONA	999999999999999	judet TIMIS, UAT Fârdea, loc. Fârdea, Cod Postal 307165	2158/8373	5704		Sucesiune	act notarial	190/28.11.2018	NEAGU IOAN	
NEIDENTIFICAT		NEIDENTIFICAT	000000000000000	judet TIMIS, UAT Fârdea, loc. Neidentificata, Cod Postal 999999	4057/8373	5704		Lege	act normativ	L7./13.03.1996	PARLAMENTUL ROMANIEI	
DAMȘA		COSMINA-SIMONA	02.08.1979	judet TIMIS, UAT Fârdea, loc. Fârdea, Cod Postal 307165	4057/8373	5704			act normativ	L7/13.03.1996	PARLAMENTUL ROMANIEI	
IONICĂ		MARIA-MIRABELA	13.04.1983	judet TIMIS, UAT Fârdea, loc. Fârdea, Cod Postal 307165					act normativ	L7/13.03.1996	PARLAMENTUL ROMANIEI	



3. SARCINI / DEZMEMBRĂMINTE

Titular			Data nașterii / CUI	Domiciliu / Sediul	Tipul sarcinii sau al dezmembrămintelor dreptului de proprietate	Cotă parte	Identif. entitate asociată	Act juridic			Valoare ipotecă	Tip monedă
Nume / Denumire	Inițiala tatălui	Prenume						Tip act	Nr. act / data	Emitent		

4. NOTĂRI, PROCESE, INTERDICȚII

Tipul notării	Tip act	Nr. act / data	Emitent	Identificator entitate asociată	Imobil împrejmuit / neîmprejmuit	Imobil contestat / necontestat	Alte observații
Se noteaza posesia factica in suprafata de 4057 mp in favoarea lui :	act normativ	L7/13.03.1996	PARLAMENTUL ROMANIEI	5704	neîmprejmuit		

5. OBSERVAȚII



REGISTRUL CADASTRAL AL IMOBILELOR

Zonă cooperativizată (Co)

1. DESCRIEREA IMOBILULUI

DATE TEREN											DATE CONSTRUCȚII					
Identificator teren	Adresa imobil	Nr. cadastral	Nr. CF	Suprafața măsurată	Intravilan/extravilan (I/E)	Nr. top	Nr. tarla	Nr. parcelă	Categorie folosință	Suprafața parcelă	Identif. construcție	Cod grupă destinație	Suprafața construită	Nr. niveluri	Nr. CF	Constr. cu acte (DA/NU)
5705	judet TIMIS, UAT Fârdea, Cod postal 307165	402655	688 Gladna Romana (IF)	4316	E	403/a	-	-	F	4316						

2. PROPRIETATEA / POSESIA

Titularul dreptului / posesiei			Data nașterii / CUI	Domiciliu / Sediul	Cota parte	Identif. entitate asociată	Cotă parte teren UI	Mod de dobândire	Act juridic			Observații privitoare la proprietar
Nume / Denumire	Inițiala tatălui	Prenume							Tip act	Nr. act / data	Emitent	
CISMAS		PAMFIL	9999999999999	judet TIMIS, UAT Fârdea, loc. Fârdea, Cod Postal 307165	1/1	5705		Conventie	act notarial	FN/02.10.1948	-	
MOLDOVAN		CRISTIAN-DAN	07.05.1990	judet TIMIS, UAT Fârdea, loc. Fârdea, Cod Postal 307165	1/1	5705			act normativ	L7/13.03.1996	PARLAMENTUL ROMANIEI	

3. SARCINI / DEZMEMBRĂMINTE

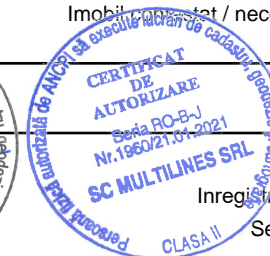

Titular			Data nașterii / CUI	Domiciliu / Sediul	Tipul sarcinii sau al dezmembrămintelor dreptului de proprietate	Cotă parte	Identif. entitate asociată	Act juridic			Valoare ipotecă	Tip monedă
Nume / Denumire	Inițiala tatălui	Prenume						Tip act	Nr. act / data	Emitent		
CIZMAS		TEOFIL	9999999999999	judet TIMIS, UAT Fârdea, loc. Fârdea, Cod Postal 307165	UZUFRACT VIAGER	1/1	5705		act notarial	FN/02/10/1948	-	

4. NOTĂRI, PROCESE, INTERDICȚII

Tipul notării	Tip act	Nr. act / data	Emitent	Identificator entitate asociată	Imobil împrejmuit / neîmprejmuit	Imobil contestat / necontestat	Alte observații
Se noteaza posesia factica in favoarea lui :	act normativ	L7/13.03.1996	PARLAMENTUL ROMANIFI	5705	neîmprejmuit		

5. OBSERVAȚII

spre publicare



Inregistrare sistematica UAT Fârdea
Sectorul Cadastral nr. 26
Anul realizarii: 2025

REGISTRUL CADASTRAL AL IMOBILELOR

Zonă cooperativizată (Co)

1. DESCRIEREA IMOBILULUI

DATE TEREN											DATE CONSTRUCȚII					
Identificator teren	Adresa imobil	Nr. cadastral	Nr. CF	Suprafața măsurată	Intravilan/extravilan (I/E)	Nr. top	Nr. tarla	Nr. parcelă	Categorie folosință	Suprafața parcelă	Identif. construcție	Cod grupă destinație	Suprafața construită	Nr. niveluri	Nr. CF	Constr. cu acte (DA/NU)
5706	judet TIMIS, UAT Fârdea, Cod postal 307165		85 Gladna Romana	1901	E	374	-	-	F	1901						

2. PROPRIETATEA / POSESIA

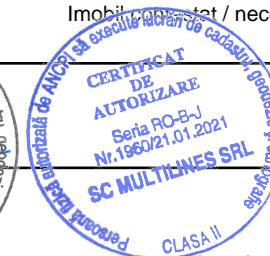

Titularul dreptului / posesiei			Data nașterii / CUI	Domiciliu / Sediul	Cota parte	Identif. entitate asociată	Cotă parte teren UI	Mod de dobândire	Act juridic			Observații privitoare la proprietar
Nume / Denumire	Inițiala tatălui	Prenume							Tip act	Nr. act / data	Emitent	
VIDONI		ADRIAN	24.09.1968	judet TIMIS, UAT Fârdea, loc. Fârdea, Cod Postal 307165	1/2	5706		Conventie	act notarial	201/01.03.2022	NEAGU IOAN	si sotia
VIDONI		CORNELIA	07.04.1968	judet TIMIS, UAT Fârdea, loc. Fârdea, Cod Postal 307165				Conventie	act notarial	201/01.03.2022	NEAGU IOAN	-BUN COMUN-
BOLOSINESCU		ESTERA	9999999999999	judet TIMIS, UAT Fârdea, loc. Fârdea, Cod Postal 307165	1/2	5706		Sucesiune	act notarial	G.213/01.01.1950	Judecatoria populara rurala Faget	

3. SARCINI / DEZMEMBRĂMINTE

Titular			Data nașterii / CUI	Domiciliu / Sediul	Tipul sarcinii sau al dezmembrămintelor dreptului de proprietate	Cotă parte	Identif. entitate asociată	Act juridic			Valoare ipotecă	Tip monedă
Nume / Denumire	Inițiala tatălui	Prenume						Tip act	Nr. act / data	Emitent		

4. NOTĂRI, PROCESE, INTERDICȚII

Tipul notării	Tip act	Nr. act / data	Emitent	Identificator entitate asociată	Imobil împrejmuit / neîmprejmuit	Imobil contestat / necontestat	Alte observații
					neîmprejmuit		



spre publicare

Inregistrare sistematica UAT Fârdea
Sectorul Cadastral nr. 26
Anul realizarii: 2025

REGISTRUL CADASTRAL AL IMOBILELOR

Zonă cooperativizată (Co)

1. DESCRIEREA IMOBILULUI

DATE TEREN											DATE CONSTRUCȚII					
Identificator teren	Adresa imobil	Nr. cadastral	Nr. CF	Suprafața măsurată	Intravilan/extravilan (I/E)	Nr. top	Nr. tarla	Nr. parcelă	Categorie folosință	Suprafața parcelă	Identif. construcție	Cod grupă destinație	Suprafața construită	Nr. niveluri	Nr. CF	Constr. cu acte (DA/NU)
5707	judet TIMIS, UAT Fârdea, Cod postal 307165		44 Gladna Romana	1696	E	373	-	-	F	1696						

2. PROPRIETATEA / POSESIA

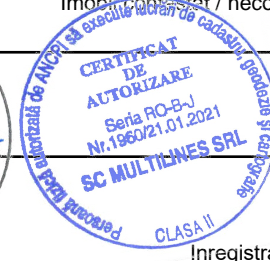

Titularul dreptului / posesiei			Data nașterii / CUI	Domiciliu / Sediul	Cota parte	Identif. entitate asociată	Cotă parte teren UI	Mod de dobândire	Act juridic			Observații privitoare la proprietar
Nume / Denumire	Inițiala tatălui	Prenume							Tip act	Nr. act / data	Emitent	
IONICA		CORNELIA-RODICA	02.12.1954	judet TIMIS, UAT Fârdea, loc. Fârdea, Cod Postal 307165	5/8	5707		Sucesiune	act notarial	34/19.04.2010	BNP GOLUMBU SORINA MARIA	
IONICA		CORNELIA RODICA	9999999999999	judet TIMIS, UAT Fârdea, loc. Fârdea, Cod Postal 307165	3/8	5707		Sucesiune	act notarial	19/01.01.1998	BNP Golumbu Sorina Maria	

3. SARCINI / DEZMEMBRĂMINTE

Titular			Data nașterii / CUI	Domiciliu / Sediul	Tipul sarcinii sau al dezmembrămintelor dreptului de proprietate	Cotă parte	Identif. entitate asociată	Act juridic			Valoare ipotecă	Tip monedă
Nume / Denumire	Inițiala tatălui	Prenume						Tip act	Nr. act / data	Emitent		

4. NOTĂRI, PROCESE, INTERDICȚII

Tipul notării	Tip act	Nr. act / data	Emitent	Identificator entitate asociată	Imobil împrejmuit / neîmprejmuit	Imobil contestat / necontestat	Alte observații
					neîmprejmuit		



spre publicare

Înregistrare sistematică UAT Fârdea

Sectorul Cadastral nr. 26

Anul realizării: 2025

REGISTRUL CADASTRAL AL IMOBILELOR

Zonă cooperativizată (Co)

1. DESCRIEREA IMOBILULUI

DATE TEREN											DATE CONSTRUCȚII					
Identificator teren	Adresa imobil	Nr. cadastral	Nr. CF	Suprafața măsurată	Intravilan/extravilan (I/E)	Nr. top	Nr. tarla	Nr. parcelă	Categorie folosință	Suprafața parcelă	Identif. construcție	Cod grupă destinație	Suprafața construită	Nr. niveluri	Nr. CF	Constr. cu acte (DA/NU)
5708	judet TIMIS, UAT Fârdea, Cod postal 307165		36 Gladna Romana	947	E	371	-	-	F	947						

2. PROPRIETATEA / POSESIA

Titularul dreptului / posesiei			Data nașterii / CUI	Domiciliu / Sediul	Cota parte	Identif. entitate asociată	Cotă parte teren UI	Mod de dobândire	Act juridic			Observații privitoare la proprietar
Nume / Denumire	Inițiala tatălui	Prenume							Tip act	Nr. act / data	Emitent	
MARTINESCU		AXENTE	9999999999999	judet TIMIS, UAT Fârdea, loc. Fârdea, Cod Postal 307165	1/1	5708		Sucesiune	act notarial	G.642/01.01.1922	-	
MARTINESCU		LIVIA-SÎNZIANA	14.06.1973	judet TIMIS, UAT Fârdea, loc. Fârdea, Cod Postal 307165	1/1	5708			act normativ	L7/13.03.1996	PARLAMENTUL ROMANIEI	

3. SARCINI / DEZMEMBRĂMINTE


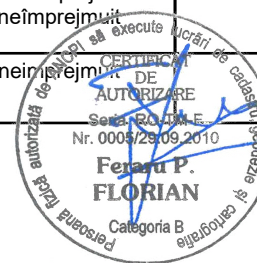
Titular			Data nașterii / CUI	Domiciliu / Sediul	Tipul sarcinii sau al dezmembrămintelor dreptului de proprietate	Cotă parte	Identif. entitate asociată	Act juridic			Valoare ipotecă	Tip monedă
Nume / Denumire	Inițiala tatălui	Prenume						Tip act	Nr. act / data	Emitent		

4. NOTĂRI, PROCESE, INTERDICȚII

Tipul notării	Tip act	Nr. act / data	Emitent	Identificator entitate asociată	Imobil împrejmuit / neîmprejmuit	Imobil contestat / necontestat	Alte observații
Se noteaza posesia factica in favoarea lui :	act normativ	L/13.U3.1996	PARLAMENTUL ROMANIEI	5708	neîmprejmuit		

spre publicare

5. OBSERVAȚII



Inregistrare sistematica UAT Fârdea
Sectorul Cadastral nr. 26
Anul realizarii: 2025

REGISTRUL CADASTRAL AL IMOBILELOR

Zonă cooperativizată (Co)

1. DESCRIEREA IMOBILULUI

DATE TEREN											DATE CONSTRUCȚII					
Identificator teren	Adresa imobil	Nr. cadastral	Nr. CF	Suprafața măsurată	Intravilan/extravilan (I/E)	Nr. top	Nr. tarla	Nr. parcelă	Categorie folosință	Suprafața parcelă	Identif. construcție	Cod grupă destinație	Suprafața construită	Nr. niveluri	Nr. CF	Constr. cu acte (DA/NU)
5709	judet TIMIS, UAT Fârdea, Cod postal 307165		218 Gladna Romana	992	E	372	-	-	F	992						

2. PROPRIETATEA / POSESIA

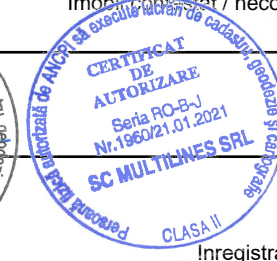

Titularul dreptului / posesiei			Data nașterii / CUI	Domiciliu / Sediul	Cota parte	Identif. entitate asociată	Cotă parte teren UI	Mod de dobândire	Act juridic			Observații privitoare la proprietar
Nume / Denumire	Inițiala tatălui	Prenume							Tip act	Nr. act / data	Emitent	
IZGHEREAN		DUMITRU	11.02.1949	judet TIMIS, UAT Fârdea, loc. Gladna Montana nr. 6, Cod Postal 999999	1/2	5709		Succesiune	act notarial	149/09.11.2021	NEAGU IOAN	
IZGHEREAN		DUMITRU	11.02.1949	judet TIMIS, UAT Fârdea, loc. Gladna Montana nr. 6, Cod Postal 999999	1/2	5709		Succesiune	act notarial	150/09.11.2021	NEAGU IOAN	

3. SARCINI / DEZMEMBRĂMINTE

Titular			Data nașterii / CUI	Domiciliu / Sediul	Tipul sarcinii sau al dezmembrămintelor dreptului de proprietate	Cotă parte	Identif. entitate asociată	Act juridic			Valoare ipotecă	Tip monedă
Nume / Denumire	Inițiala tatălui	Prenume						Tip act	Nr. act / data	Emitent		

4. NOTĂRI, PROCESE, INTERDICȚII

Tipul notării	Tip act	Nr. act / data	Emitent	Identificator entitate asociată	Imobil împrejmuit / neîmprejmuit	Imobil contestat / necontestat	Alte observații
					neîmprejmuit		



spre publicare

Înregistrare sistematică UAT Fârdea

Sectorul Cadastral nr. 26

Anul realizării: 2025

REGISTRUL CADASTRAL AL IMOBILELOR

Zonă cooperativizată (Co)

1. DESCRIEREA IMOBILULUI

DATE TEREN											DATE CONSTRUCȚII					
Identificator teren	Adresa imobil	Nr. cadastral	Nr. CF	Suprafața măsurată	Intravilan/extravilan (I/E)	Nr. top	Nr. tarla	Nr. parcelă	Categorie folosință	Suprafața parcelă	Identif. construcție	Cod grupă destinație	Suprafața construită	Nr. niveluri	Nr. CF	Constr. cu acte (DA/NU)
5710	judet TIMIS, UAT Fârdea, Cod postal 307165		705 Gladna Romana	1068	E	369	-	-	F	1068						

2. PROPRIETATEA / POESIA

Titularul dreptului / posesiei			Data nașterii / CUI	Domiciliu / Sediu	Cota parte	Identif. entitate asociată	Cotă parte teren UI	Mod de dobândire	Act juridic			Observații privitoare la proprietar
Nume / Denumire	Inițiala tatălui	Prenume							Tip act	Nr. act / data	Emitent	
DAMIAN		VĂLEANU	9999999999999	judet TIMIS, UAT Fârdea, loc. Fârdea, Cod Postal 307165	1/4	5710		Sucesiune	act notarial	1546/04.01.1936	Notariatul de Stat al Raionului Faget	
ANA		VĂLEANU	9999999999999	judet TIMIS, UAT Fârdea, loc. Fârdea, Cod Postal 307165	1/4	5710		Sucesiune	act notarial	1546/04.01.1936	Notariatul de Stat al Raionului Faget	
VIORICA		VĂLEANU	9999999999999	judet TIMIS, UAT Fârdea, loc. Fârdea, Cod Postal 307165	1/4	5710		Sucesiune	act notarial	1546/04.01.1936	Notariatul de Stat al Raionului Faget	
ROZALIA		VĂLEANU	9999999999999	judet TIMIS, UAT Fârdea, loc. Fârdea, Cod Postal 307165	1/4	5710		Sucesiune	act notarial	1546/04.01.1936	Notariatul de Stat al Raionului Faget	maritata Oprîșoni
OPRIȘONI		MARINICĂ-MARIUS	18.11.1970	judet TIMIS, UAT Fârdea, loc. Fârdea, Cod Postal 307165	1/4	5710			act normativ	L7/13.03.1996	PARLAMENTUL ROMANIEI	

3. SARCINI / DEZMEMBRĂMINTE

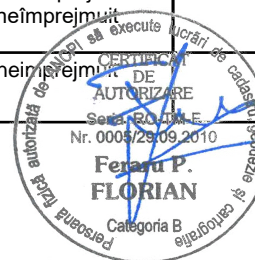
Titular			Data nașterii / CUI	Domiciliu / Sediu	Tipul sarcinii sau al dezmembrămintelor dreptului de proprietate	Cotă parte	Identif. entitate asociată	Act juridic			Valoare ipotecă	Tip monedă
Nume / Denumire	Inițiala tatălui	Prenume						Tip act	Nr. act / data	Emitent		

4. NOTĂRI, PROCESE, INTERDICȚII

Tipul notării	Tip act	Nr. act / data	Emitent	Identificator entitate asociată	Imobil împrejmuit / neîmprejmuit	Imobil contestat / necontestat	Alte observații
Se noteaza posesia factica in favoarea lui :	act normativ	L/13.03.1996	PARLAMENTUL ROMANIEI	5710	neîmprejmuit		

5. OBSERVAȚII

spre publicare



Inregistrare sistematica UAT Fârdea
Sectorul Cadastral nr. 26
Anul realizarii: 2025

REGISTRUL CADASTRAL AL IMOBILELOR

Zonă cooperativizată (Co)

1. DESCRIEREA IMOBILULUI

DATE TEREN										DATE CONSTRUCȚII						
Identificator teren	Adresa imobil	Nr. cadastral	Nr. CF	Suprafața măsurată	Intravilan/extravilan (I/E)	Nr. top	Nr. tarla	Nr. parcelă	Categorie folosință	Suprafața parcelă	Identif. construcție	Cod grupă destinație	Suprafața construită	Nr. niveluri	Nr. CF	Constr. cu acte (DA/NU)
5711	judet TIMIS, UAT Fârdea, Cod postal 307165		956 Gladna Romana	5483	E	424	-	-	A	5483						

2. PROPRIETATEA / POESIA

Titularul dreptului / posesiei			Data nașterii / CUI	Domiciliu / Sediul	Cota parte	Identif. entitate asociată	Cotă parte teren UI	Mod de dobândire	Act juridic			Observații privitoare la proprietar
Nume / Denumire	Inițiala tatălui	Prenume							Tip act	Nr. act / data	Emitent	
ANDRAȘONI		IONEL-PETRICĂ	99999999999999	judet TIMIS, UAT Fârdea, loc. Fârdea, Cod Postal 307165	4316/5483	5711		Conventie	act notarial	770/22.02.2007	BNP Maria Radu	
NEIDENTIFICAT		NEIDENTIFICAT	00000000000000	judet TIMIS, UAT Fârdea, loc. Neidentificata, Cod Postal 999999	1167/5483	5711		Lege	act normativ	L7/13.03.1996	PARLAMENTUL ROMANIEI	
ANDRAȘONI		IONEL-PETRICĂ	01.06.1977	judet TIMIS, UAT Fârdea, loc. Fârdea, Cod Postal 307165	1167/5483	5711			act normativ	L7/13.03.1996	PARLAMENTUL ROMANIEI	

3. SARCINI / DEZMEMBRĂMINTE

Titular			Data nașterii / CUI	Domiciliu / Sediul	Tipul sarcinii sau al dezmembrămintelor dreptului de proprietate	Cotă parte	Identif. entitate asociată	Act juridic			Valoare ipotecă	Tip monedă	
Nume / Denumire	Inițiala tatălui	Prenume						Tip act	Nr. act / data	Emitent			
POPOVICI		ANA	99999999999999	judet TIMIS, UAT Fârdea, loc. Fârdea, Cod Postal 307165			5711		act notarial	FN/26/02/2007	BNP Maria Radu		

4. NOTĂRI, PROCESE, INTERDICȚII

Tipul notării	Tip act	Nr. act / data	Emitent	Identificator entitate asociată	Imobil împrejmuit / neîmprejmuit	Imobil contestat / necontestat	Alte observații
Se notează posesia faptică în suprafața de 1167 mp în favoarea lui :	act normativ	L7/13.03.1996	PARLAMENTUL ROMANIEI	5711	împrejmuit	necontestat	
se notează dreptul de întreținere în favoarea :	act notarial	FN/26.02.2007	BNP Maria Radu	5711	neîmprejmuit	necontestat	

5. OBSERVAȚII

spre publicare

Inregistrare sistematică UAT Fârdea

Sectorul Cadastral nr. 28

Anul realizării: 2025

REGISTRUL CADASTRAL AL IMOBILELOR

Zonă cooperativizată (Co)

1. DESCRIEREA IMOBILULUI

DATE TEREN											DATE CONSTRUCȚII					
Identificator teren	Adresa imobil	Nr. cadastral	Nr. CF	Suprafața măsurată	Intravilan/extravilan (I/E)	Nr. top	Nr. tarla	Nr. parcelă	Categorie folosință	Suprafața parcelă	Identif. construcție	Cod grupă destinație	Suprafața construită	Nr. niveluri	Nr. CF	Constr. cu acte (DA/NU)
5712	judet TIMIS, UAT Fârdea, Cod postal 307165	402242	946 Gladna Romana (IF)	1622	E	403/d	-	-	F	1622						

2. PROPRIETATEA / POSESIA

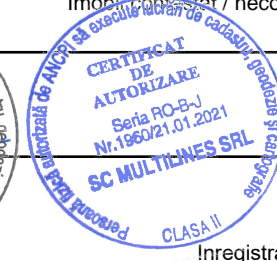

Titularul dreptului / posesiei			Data nașterii / CUI	Domiciliu / Sediul	Cota parte	Identif. entitate asociată	Cotă parte teren UI	Mod de dobândire	Act juridic			Observații privitoare la proprietar
Nume / Denumire	Inițiala tatălui	Prenume							Tip act	Nr. act / data	Emitent	
IONICĂ		MARIA-MIRABELA	13.04.1983	judet TIMIS, UAT Fârdea, loc. Fârdea, Cod Postal 307165	1/2	5712		Succesiune	act notarial	CM S nr.190/28.11.2018	NEAGU IOAN	
DAMȘA		COSMINA-SIMON A	02.08.1979	judet TIMIS, UAT Fârdea, loc. Fârdea, Cod Postal 307165	1/2	5712		Succesiune	act notarial	CM S nr.190/28.11.2018	NEAGU IOAN	

3. SARCINI / DEZMEMBRĂMINTE

Titular			Data nașterii / CUI	Domiciliu / Sediul	Tipul sarcinii sau al dezmembrămintelor dreptului de proprietate	Cotă parte	Identif. entitate asociată	Act juridic			Valoare ipotecă	Tip monedă
Nume / Denumire	Inițiala tatălui	Prenume						Tip act	Nr. act / data	Emitent		

4. NOTĂRI, PROCESE, INTERDICȚII

Tipul notării	Tip act	Nr. act / data	Emitent	Identificator entitate asociată	Imobil împrejmuit / neîmprejmuit	Imobil contestat / necontestat	Alte observații
					neîmprejmuit		



spre publicare

Înregistrare sistematică UAT Fârdea

Sectorul Cadastral nr. 26

Anul realizării: 2025

REGISTRUL CADASTRAL AL IMOBILELOR

Zonă cooperativizată (Co)

1. DESCRIEREA IMOBILULUI

DATE TEREN											DATE CONSTRUCȚII					
Identificator teren	Adresa imobil	Nr. cadastral	Nr. CF	Suprafața măsurată	Intravilan/extravilan (I/E)	Nr. top	Nr. tarla	Nr. parcelă	Categorie folosință	Suprafața parcelă	Identif. construcție	Cod grupă destinație	Suprafața construită	Nr. niveluri	Nr. CF	Constr. cu acte (DA/NU)
5713	judet TIMIS, UAT Fârdea, Cod postal 307165	402130	414 (IE 402130)	5755	E	404/a-1	-	-	L	5755						

2. PROPRIETATEA / POSESIA

Titularul dreptului / posesiei			Data nașterii / CUI	Domiciliu / Sediul	Cota parte	Identif. entitate asociată	Cotă parte teren UI	Mod de dobândire	Act juridic			Observații privitoare la proprietar
Nume / Denumire	Inițiala tatălui	Prenume							Tip act	Nr. act / data	Emitent	
GAVRILUT-PIRVONI		DORU-IONUT	22.11.1996	Jud: Neidentifica	1/1	5713		Conventie	act notarial	326/12.08.2015	NP GOLUMBU SORINA MARIA	necasatorit

3. SARCINI / DEZMEMBRĂMINTE


Titular			Data nașterii / CUI	Domiciliu / Sediul	Tipul sarcinii sau al dezmembrămintelor dreptului de proprietate	Cotă parte	Identif. entitate asociată	Act juridic			Valoare ipotecă	Tip monedă
Nume / Denumire	Inițiala tatălui	Prenume						Tip act	Nr. act / data	Emitent		

4. NOTĂRI, PROCESE, INTERDICȚII

Tipul notării	Tip act	Nr. act / data	Emitent	Identificator entitate asociată	Imobil împrejmuit / neîmprejmuit	Imobil supus / necontestat	Alte observații
					neîmprejmuit		

spre publicare

5. OBSERVAȚII



Registrare sistematica UAT Fârdea
Sectorul Cadastral nr. 26
Anul realizarii: 2025

REGISTRUL CADASTRAL AL IMOBILELOR

Zonă cooperativizată (Co)

1. DESCRIEREA IMOBILULUI

DATE TEREN											DATE CONSTRUCȚII					
Identificator teren	Adresa imobil	Nr. cadastral	Nr. CF	Suprafața măsurată	Intravilan/ extravilan (I/E)	Nr. top	Nr. tarla	Nr. parcelă	Categorie folosință	Suprafața parcelă	Identif. construcție	Cod grupă destinație	Suprafața construită	Nr. niveluri	Nr. CF	Constr. cu acte (DA/NU)
5714	judet TIMIS, UAT Fârdea, Cod postal 307165	406923	105 Gladna Romana (IF)	6414	E	404/A-2	-	-	F	6414						

2. PROPRIETATEA / POSESIA

Titularul dreptului / posesiei			Data nașterii / CUI	Domiciliu / Sediul	Cota parte	Identif. entitate asociată	Cotă parte teren UI	Mod de dobândire	Act juridic			Observații privitoare la proprietar
Nume / Denumire	Inițiala tatălui	Prenume							Tip act	Nr. act / data	Emitent	
PETRESCU		IULIANA	9999999999999	judet TIMIS, UAT Fârdea, loc. Fârdea, Cod Postal 307165	2877/6414	5714		Convenție	act notarial	FN/01.01.1909	-	
IOSIFANI		PETRU	9999999999999	judet TIMIS, UAT Fârdea, loc. Fârdea, Cod Postal 307165	719/6414	5714		Succesiune	act notarial	841/01.01.1953	Notariatul e Stat al raionului Făget	
JIGMOND		VICTORIA	9999999999999	judet TIMIS, UAT Fârdea, loc. Fârdea, Cod Postal 307165	719/6414	5714		Succesiune	act notarial	766/01.01.1972	Notariatul de Stat local Lugoj	
PETRESCU		VERONICA	9999999999999	judet TIMIS, UAT Fârdea, loc. Fârdea, Cod Postal 307165	1439/6414	5714		Convenție	act notarial	FN/25.02.1930	-	
NEIDENTIFICAT		NEIDENTIFICAT	0000000000000	judet TIMIS, UAT Fârdea, loc. Neidentificata, Cod Postal 999999	660/6414	5714		Lege	act normativ	L7./13.03.1996	PARLAMENTUL ROMANIEI	
SCHILD		ANA-VERONICA	01.04.1971	judet TIMIS, UAT Fârdea, loc. Fârdea, Cod Postal 307165	660/6414	5714			act normativ	L7/13.03.1996	PARLAMENTUL ROMANIEI	



3. SARCINI / DEZMEMBRĂMINTE

Titular			Data nașterii / CUI	Domiciliu / Sediul	Tipul sarcinii sau al dezmembrămintelor dreptului de proprietate	Cotă parte	Identif. entitate asociată	Act juridic			Valoare ipotecă	Tip monedă
Nume / Denumire	Inițiala tatălui	Prenume						Tip act	Nr. act / data	Emitent		

4. NOTĂRI, PROCESE, INTERDICȚII

Tipul notării	Tip act	Nr. act / data	Emitent	Identificator entitate asociată	Imobil împrejmuit / neîmprejmuit	Imobil contestat / necontestat	Alte observații
Se noteaza posesia factica in favoarea lui :	act normativ	L/13.03.1996	PARLAMENTUL ROMANIEI	5714	neîmprejmuit		

5. OBSERVAȚII



spre publicare

REGISTRUL CADASTRAL AL IMOBILELOR

Zonă cooperativizată (Co)

1. DESCRIEREA IMOBILULUI

DATE TEREN											DATE CONSTRUCȚII					
Identificator teren	Adresa imobil	Nr. cadastral	Nr. CF	Suprafața măsurată	Intravilan/extravilan (I/E)	Nr. top	Nr. tarla	Nr. parcelă	Categorie folosință	Suprafața parcelă	Identif. construcție	Cod grupă destinație	Suprafața construită	Nr. niveluri	Nr. CF	Constr. cu acte (DA/NU)
5715	judet TIMIS, UAT Fârdea, Cod postal 307165	404574	560 Gladna Romana (IE)	5858	E	854/405	-	-	L	5858						

2. PROPRIETATEA / POESIA

Titularul dreptului / posesiei			Data nașterii / CUI	Domiciliu / Sediul	Cota parte	Identif. entitate asociată	Cotă parte teren UI	Mod de dobândire	Act juridic			Observații privitoare la proprietar
Nume / Denumire	Inițiala tatălui	Prenume							Tip act	Nr. act / data	Emitent	
GIURGIU		CORNEL	999999999999999	judet TIMIS, UAT Fârdea, loc. Fârdea, Cod Postal 307165	5755/5858	5715		Conventie	act normativ	264/01.01.1996	NP Golumbu Sorina	si sotia
GIURGIU		ANGELA- FELICIA	999999999999999	judet TIMIS, UAT Fârdea, loc. Fârdea, Cod Postal 307165				Conventie	act normativ	264/01.01.1996	NP Golumbu Sorina	
NEIDENTIFICAT		NEIDENTIFICAT	0000000000000	judet TIMIS, UAT Fârdea, loc. Neidentificata, Cod Postal 999999	103/5858	5715		Lege	act normativ	L7./13.03.1996	PARLAMENTUL ROMANIEI	
GIURGIU		CORNEL	06.08.1964	judet TIMIS, UAT Fârdea, loc. Fârdea, Cod Postal 307165	103/5858	5715			act normativ	L7/13.03.1996	PARLAMENTUL ROMANIEI	si sotia
GIURGIU		ANGELA-FELICIA	13.01.1965	judet TIMIS, UAT Fârdea, loc. Fârdea, Cod Postal 307165					act normativ	L7/13.03.1996	PARLAMENTUL ROMANIEI	

3. SARCINI / DEZMEMBRĂMINTE



Titular			Data nașterii / CUI	Domiciliu / Sediul	Tipul sarcinii sau al dezmembrămintelor dreptului de proprietate	Cotă parte	Identif. entitate asociată	Act juridic			Valoare ipotecă	Tip monedă
Nume / Denumire	Inițiala tatălui	Prenume						Tip act	Nr. act / data	Emitent		

4. NOTĂRI, PROCESE, INTERDICȚII

Tipul notării	Tip act	Nr. act / data	Emitent	Identificator entitate asociată	Imobil împrejmuit / neîmprejmuit	Imobil contestat / necontestat	Alte observații
Se noteaza posesia tactica in supratata de 103 mp in favoarea lui :	act normativ	L/13.03.1996	PARLAMENTUL ROMANIEI	5715	neîmprejmuit		livada in Lunca

5. OBSERVAȚII

spre publicare



Inregistrare sistematica UAT Fârdea
Sectorul Cadastral nr. 26
Anul realizarii: 2025

REGISTRUL CADASTRAL AL IMOBILELOR

Zonă cooperativizată (Co)

1. DESCRIEREA IMOBILULUI

DATE TEREN											DATE CONSTRUCȚII					
Identificator teren	Adresa imobil	Nr. cadastral	Nr. CF	Suprafața măsurată	Intravilan/extravilan (I/E)	Nr. top	Nr. tarla	Nr. parcelă	Categorie folosință	Suprafața parcelă	Identif. construcție	Cod grupă destinație	Suprafața construită	Nr. niveluri	Nr. CF	Constr. cu acte (DA/NU)
5716	judet TIMIS, UAT Fârdea, Cod postal 307165	406922	26 Gladna Romana (IF)	6649	E	405/855	-	-	F	6649						

2. PROPRIETATEA / POSESIA

Titularul dreptului / posesiei			Data nașterii / CUI	Domiciliu / Sediul	Cota parte	Identif. entitate asociată	Cotă parte teren UI	Mod de dobândire	Act juridic			Observații privitoare la proprietar
Nume / Denumire	Inițiala tatălui	Prenume							Tip act	Nr. act / data	Emitent	
JURATONI		DAN	999999999999999	judet TIMIS, UAT Fârdea, loc. Fârdea, Cod Postal 307165	5435/6649	5716		Conventie	act notarial	4110/01.01.1990	Notariatul de Stat Lugoj	necasatorit
NEIDENTIFICAT		NEIDENTIFICAT	000000000000000	judet TIMIS, UAT Fârdea, loc. Neidentificata, Cod Postal 999999	1214/6649	5716		Lege	act normativ	L7./13.03.1996	PARLAMENTUL ROMANIEI	
JURATONI		DAN	14.07.1950	judet TIMIS, UAT Fârdea, loc. Fârdea, Cod Postal 307165	1214/6649	5716			act normativ	L7/13.03.1996	PARLAMENTUL ROMANIEI	


3. SARCINI / DEZMEMBRĂMINTE

Titular			Data nașterii / CUI	Domiciliu / Sediul	Tipul sarcinii sau al dezmembrămintelor dreptului de proprietate	Cotă parte	Identif. entitate asociată	Act juridic			Valoare ipotecă	Tip monedă
Nume / Denumire	Inițiala tatălui	Prenume						Tip act	Nr. act / data	Emitent		

4. NOTĂRI, PROCESE, INTERDICȚII

Tipul notării	Tip act	Nr. act / data	Emitent	Identificator entitate asociată	Imobil împrejmuit / neîmprejmuit	Imobil contestat / necontestat	Alte observații
Se noteaza posesia factica in suprafata de 1214 mp in favoarea lui :	act normativ	L7/13.03.1996	PARLAMENTUL ROMANIEI	5716	neîmprejmuit		

5. OBSERVAȚII



spre publicare

Inregistrare sistematica UAT Fârdea
Sectorul Cadastral nr. 28
Anul realizarii: 2025

REGISTRUL CADASTRAL AL IMOBILELOR

Zonă cooperativizată (Co)

1. DESCRIEREA IMOBILULUI

DATE TEREN											DATE CONSTRUCȚII					
Identificator teren	Adresa imobil	Nr. cadastral	Nr. CF	Suprafața măsurată	Intravilan/ extravilan (I/E)	Nr. top	Nr. tarla	Nr. parcelă	Categorie folosință	Suprafața parcelă	Identif. construcție	Cod grupă destinație	Suprafața construită	Nr. niveluri	Nr. CF	Constr. cu acte (DA/NU)
5717	judet TIMIS, UAT Fârdea, Cod postal 307165	404574	560 Gladna Romana (IF)	6357	E	854/405	-	-	L	6357						

2. PROPRIETATEA / POSESIA

Titularul dreptului / posesiei			Data nașterii / CUI	Domiciliu / Sediul	Cota parte	Identif. entitate asociată	Cotă parte teren UI	Mod de dobândire	Act juridic			Observații privitoare la proprietar
Nume / Denumire	Inițiala tatălui	Prenume							Tip act	Nr. act / data	Emitent	
GIURGIU		CORNEL	9999999999999	judet TIMIS, UAT Fârdea, loc. Fârdea, Cod Postal 307165	5755/6357	5717		Conventie	act notarial	264/01.01.1996	NP Golumbu Sorina	si sotia
GIURGIU		ANGELA- FELICIA	9999999999999	judet TIMIS, UAT Fârdea, loc. Fârdea, Cod Postal 307165				Conventie	act notarial	264/01.01.1996	NP Golumbu Sorina	
NEIDENTIFICAT		NEIDENTIFICAT	0000000000000	judet TIMIS, UAT Fârdea, loc. Neidentificata, Cod Postal 999999	602/6357	5717		Lege	act normativ	L7./13.03.1996	PARLAMENTUL ROMANIEI	
SIMA		DANIEL-BENJAMIN	18.08.1994	judet TIMIS, UAT Fârdea, loc. Fârdea, Cod Postal 307165	602/6357	5717			act normativ	L7/13.03.1996	PARLAMENTUL ROMANIEI	

3. SARCINI / DEZMEMBRĂMINTE

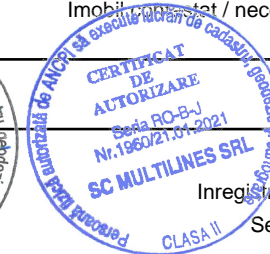

Titular			Data nașterii / CUI	Domiciliu / Sediul	Tipul sarcinii sau al dezmembrămintelor dreptului de proprietate	Cotă parte	Identif. entitate asociată	Act juridic			Valoare ipotecă	Tip monedă
Nume / Denumire	Inițiala tatălui	Prenume						Tip act	Nr. act / data	Emitent		

4. NOTĂRI, PROCESE, INTERDICȚII

Tipul notării	Tip act	Nr. act / data	Emitent	Identificator entitate asociată	Imobil împrejmuit / neîmprejmuit	Imobil contestat / necontestat	Alte observații
Se noteaza posesia factica in favoarea lui :	act normativ	L/13.03.1996	PARLAMENTUL ROMANIEI	5717	neîmprejmuit		

5. OBSERVAȚII

spre publicare



Inregistrare sistematica UAT Fârdea
Sectorul Cadastral nr. 26
Anul realizarii: 2025

REGISTRUL CADASTRAL AL IMOBILELOR

Zonă cooperativizată (Co)

1. DESCRIEREA IMOBILULUI

DATE TEREN											DATE CONSTRUCȚII					
Identificator teren	Adresa imobil	Nr. cadastral	Nr. CF	Suprafața măsurată	Intravilan/extravilan (I/E)	Nr. top	Nr. tarla	Nr. parcelă	Categorie folosință	Suprafața parcelă	Identif. construcție	Cod grupă destinație	Suprafața construită	Nr. niveluri	Nr. CF	Constr. cu acte (DA/NU)
5718	judet TIMIS, UAT Fârdea, Cod postal 307165	401974	178 Gladna Romana (IF)	7341	E	406/a	-	-	F	7341						

2. PROPRIETATEA / POSESIA

Titularul dreptului / posesiei			Data nașterii / CUI	Domiciliu / Sediul	Cota parte	Identif. entitate asociată	Cotă parte teren UI	Mod de dobândire	Act juridic			Observații privitoare la proprietar
Nume / Denumire	Inițiala tatălui	Prenume							Tip act	Nr. act / data	Emitent	
SIMA		DANIEL-BENJAMIN	999999999999999	judet TIMIS, UAT Fârdea, loc. Fârdea, Cod Postal 307165	5755/7341	5718		Conventie	act notarial	622/12.08.2020	NEAGU IOAN	- BUN PROPRIU
NEIDENTIFICAT		NEIDENTIFICAT	000000000000000	judet TIMIS, UAT Fârdea, loc. Neidentificata, Cod Postal 999999	1586/7341	5718		Lege	act normativ	L7./13.03.1996	PARLAMENTUL ROMANIEI	
SIMA		DANIEL-BENJAMIN	18.08.1994	judet TIMIS, UAT Fârdea, loc. Fârdea, Cod Postal 307165	1586/7341	5718			act normativ	L7/13.03.1996	PARLAMENTUL ROMANIEI	

3. SARCINI / DEZMEMBRĂMINTE



Titular			Data nașterii / CUI	Domiciliu / Sediul	Tipul sarcinii sau al dezmembrămintelor dreptului de proprietate	Cotă parte	Identif. entitate asociată	Act juridic			Valoare ipotecă	Tip monedă
Nume / Denumire	Inițiala tatălui	Prenume						Tip act	Nr. act / data	Emitent		

4. NOTĂRI, PROCESE, INTERDICȚII

Tipul notării	Tip act	Nr. act / data	Emitent	Identificator entitate asociată	Imobil împrejmuit / neîmprejmuit	Imobil contestat / necontestat	Alte observații
Se noteaza posesia tactica in supratata de 1586 mp in favoarea lui .	act normativ	L/13.03.1996	PARLAMENTUL ROMANIEI	5718	neîmprejmuit		

5. OBSERVAȚII

spre publicare



Inregistrare sistematica UAT Fârdea
Sectorul Cadastral nr. 26
Anul realizarii: 2025

REGISTRUL CADASTRAL AL IMOBILELOR

Zonă cooperativizată (Co)

1. DESCRIEREA IMOBILULUI

DATE TEREN											DATE CONSTRUCȚII					
Identificator teren	Adresa imobil	Nr. cadastral	Nr. CF	Suprafața măsurată	Intravilan/ extravilan (I/E)	Nr. top	Nr. tarla	Nr. parcelă	Categorie folosință	Suprafața parcelă	Identif. construcție	Cod grupă destinație	Suprafața construită	Nr. niveluri	Nr. CF	Constr. cu acte (DA/NU)
5719	judet TIMIS, UAT Fârdea, Cod postal 307165	406725	150 Gladna Romana (IF)	3467	E	406/b	-	-	F	3467						

2. PROPRIETATEA / POSESIA

Titularul dreptului / posesiei			Data nașterii / CUI	Domiciliu / Sediul	Cota parte	Identif. entitate asociată	Cotă parte teren UI	Mod de dobândire	Act juridic			Observații privitoare la proprietar
Nume / Denumire	Inițiala tatălui	Prenume							Tip act	Nr. act / data	Emitent	
MARTINESCU		CONSTANTIN	9999999999999	judet TIMIS, UAT Fârdea, loc. Fârdea, Cod Postal 307165	2/4	5719		Conventie	act notarial	FN/24.12.1921	-	
MARTINESCU		IOAN	9999999999999	judet TIMIS, UAT Fârdea, loc. Fârdea, Cod Postal 307165	1/4	5719		Sucesiune	hotarare judecatoreasca	G.200/01.01.1942	Judecatoria de pace rurala Faget	
VIDONI		ANA	9999999999999	judet TIMIS, UAT Fârdea, loc. Fârdea, Cod Postal 307165	1/4	5719		Sucesiune	hotarare judecatoreasca	G.200/01.01.1942	Judecatoria de pace rurala Faget	nascuta Martinescu
MILOȘ		GABRIELA-LILIAN A	13.11.1969	judet TIMIS, UAT Fârdea, loc. Fârdea, Cod Postal 307165	1/4	5719			act normativ	L7/13.03.1996	PARLAMENTUL ROMANIEI	

3. SARCINI / DEZMEMBRĂMINTE

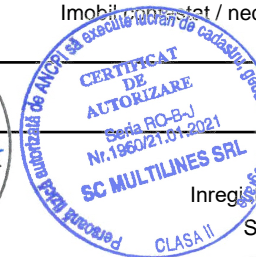

Titular			Data nașterii / CUI	Domiciliu / Sediul	Tipul sarcinii sau al dezmembrămintelor dreptului de proprietate	Cotă parte	Identif. entitate asociată	Act juridic			Valoare ipotecă	Tip monedă
Nume / Denumire	Inițiala tatălui	Prenume						Tip act	Nr. act / data	Emitent		

4. NOTĂRI, PROCESE, INTERDICȚII

Tipul notării	Tip act	Nr. act / data	Emitent	Identificator entitate asociată	Imobil împrejmuit / neîmprejmuit	Imobil contestat / necontestat	Alte observații
Se noteaza posesia faptica in favoarea lui :	act normativ	L/13.03.1996	PARLAMENTUL ROMANIEI	5719	neîmprejmuit		

5. OBSERVAȚII

spre publicare



Inregistrare sistematica UAT Fârdea
Sectorul Cadastral nr. 26
Anul realizării: 2025

REGISTRUL CADASTRAL AL IMOBILELOR

Zonă cooperativizată (Co)

1. DESCRIEREA IMOBILULUI

DATE TEREN											DATE CONSTRUCȚII					
Identificator teren	Adresa imobil	Nr. cadastral	Nr. CF	Suprafața măsurată	Intravilan/extravilan (I/E)	Nr. top	Nr. tarla	Nr. parcelă	Categorie folosință	Suprafața parcelă	Identif. construcție	Cod grupă destinație	Suprafața construită	Nr. niveluri	Nr. CF	Constr. cu acte (DA/NU)
5720	judet TIMIS, UAT Fârdea, Cod postal 307165	406921	625 Gladna Romana (IF)	9466	E	407	-	-	L	9466						

2. PROPRIETATEA / POSESIA

Titularul dreptului / posesiei			Data nașterii / CUI	Domiciliu / Sediul	Cota parte	Identif. entitate asociată	Cotă parte teren UI	Mod de dobândire	Act juridic			Observații privitoare la proprietar
Nume / Denumire	Inițiala tatălui	Prenume							Tip act	Nr. act / data	Emitent	
BALINTONI		ANA	9999999999999	judet TIMIS, UAT Fârdea, loc. Fârdea, Cod Postal 307165	1183/9466	5720		Sucesiune	act notarial	371/01.01.1982	Notariatul Lugoj	
BALINTONI		GHEORGHE PUIU	9999999999999	judet TIMIS, UAT Fârdea, loc. Fârdea, Cod Postal 307165	1183/9466	5720		Sucesiune	act notarial	371/01.01.1982	Notariatul Lugoj	minor
MIHĂILESCU		LAURA VENTURIA	9999999999999	judet TIMIS, UAT Fârdea, loc. Fârdea, Cod Postal 307165	1183/9466	5720		Sucesiune	act notarial	371/01.01.1982	Notariatul Lugoj	
BALINTONI		BUJOR	9999999999999	judet TIMIS, UAT Fârdea, loc. Fârdea, Cod Postal 307165	1184/9466	5720		Sucesiune	act notarial	371/01.01.1982	Notariatul Lugoj	
IZGHEREAN		DUMITRU	9999999999999	judet TIMIS, UAT Fârdea, loc. Fârdea, Cod Postal 307165	4733/9466	5720		Sucesiune	act notarial	628/01.01.1988	Notariatul de Stat Lugoj	
IZGHEREAN		DUMITRU	11.02.1949	judet TIMIS, UAT Fârdea, loc. Fârdea, Cod Postal 307165	4733/9466	5720			act normativ	L7/13.03.1996	PARLAMENTUL ROMANIEI	

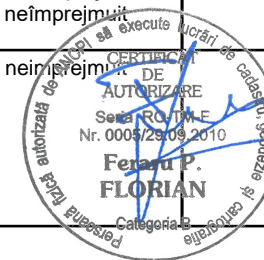
3. SARCINI / DEZMEMBRĂMINTE

Titular			Data nașterii / CUI	Domiciliu / Sediul	Tipul sarcinii sau al dezmembrămintelor dreptului de proprietate	Cotă parte	Identif. entitate asociată	Act juridic			Valoare ipotecă	Tip monedă
Nume / Denumire	Inițiala tatălui	Prenume						Tip act	Nr. act / data	Emitent		

4. NOTĂRI, PROCESE, INTERDICȚII

Tipul notării	Tip act	Nr. act / data	Emitent	Identificator entitate asociată	Imobil împrejmuit / neîmprejmuit	Imobil contestat / necontestat	Alte observații
Se noteaza posesia factica in suprafata de 4733 mp in favoarea lui :	act normativ	L7/13.03.1996	PARLAMENTUL ROMANIEI	5720	neîmprejmuit		

5. OBSERVAȚII



REGISTRUL CADASTRAL AL IMOBILELOR

Zonă cooperativizată (Co)

1. DESCRIEREA IMOBILULUI

DATE TEREN											DATE CONSTRUCȚII					
Identificator teren	Adresa imobil	Nr. cadastral	Nr. CF	Suprafața măsurată	Intravilan/extravilan (I/E)	Nr. top	Nr. tarla	Nr. parcelă	Categorie folosință	Suprafața parcelă	Identif. construcție	Cod grupă destinație	Suprafața construită	Nr. niveluri	Nr. CF	Constr. cu acte (DA/NU)
5721	judet TIMIS, UAT Fârdea, Cod postal 307165	406921	625 Gladna Romana (IE)	8977	E	407	-	-	L	8977						

2. PROPRIETATEA / POSESIA

Titularul dreptului / posesiei			Data nașterii / CUI	Domiciliu / Sediul	Cota parte	Identif. entitate asociată	Cotă parte teren UI	Mod de dobândire	Act juridic			Observații privitoare la proprietar
Nume / Denumire	Inițiala tatălui	Prenume							Tip act	Nr. act / data	Emitent	
BALINTONI		ANA	9999999999999	judet TIMIS, UAT Fârdea, loc. Fârdea, Cod Postal 307165	862/8977	5721		Sucesiune	act notarial	371/01.01.1982	Notariatul Lugoj	
BALINTONI		BUJOR	9999999999999	judet TIMIS, UAT Fârdea, loc. Fârdea, Cod Postal 307165	862/8977	5721		Sucesiune	act notarial	371/01.01.1982	Notariatul Lugoj	
BALINTONI		GHEORGHE PUIU	9999999999999	judet TIMIS, UAT Fârdea, loc. Fârdea, Cod Postal 307165	862/8977	5721		Sucesiune	act notarial	371/01.01.1982	Notariatul Lugoj	minor
MIHĂILESCU		LAURA VENTURIA	9999999999999	judet TIMIS, UAT Fârdea, loc. Fârdea, Cod Postal 307165	862/8977	5721		Sucesiune	act notarial	371/01.01.1982	Notariatul Lugoj	
IZGHEREAN		DUMITRU	9999999999999	judet TIMIS, UAT Fârdea, loc. Fârdea, Cod Postal 307165	3448/8977	5721		Sucesiune	act notarial	628/01.01.1988	Notariatul de Stat Lugoj	
BALINTONI		GHEORGHE-PUIU	07.06.1969	judet TIMIS, UAT Fârdea, loc. Fârdea, Cod Postal 307165	3448/8977	5721			act normativ	L7/13.03.1996	PARLAMENTUL ROMANIEI	
NEIDENTIFICAT		NEIDENTIFICAT	0000000000000	judet TIMIS, UAT Fârdea, loc. Neidentificata, Cod Postal 999999	2081/8977	5721		Lege	act normativ	L7./13.03.1996	PARLAMENTUL ROMANIEI	

3. SARCINI / DEZMEMBRĂMINTE

Titular			Data nașterii / CUI	Domiciliu / Sediul	Tipul sarcinii sau al dezmembrămintelor dreptului de proprietate	Cotă parte	Identif. entitate asociată	Act juridic			Valoare ipotecă	Tip monedă
Nume / Denumire	Inițiala tatălui	Prenume						Tip act	Nr. act / data	Emitent		

4. NOTĂRI, PROCESE, INTERDICȚII

Tipul notării	Tip act	Nr. act / data	Emitent	Identificator entitate asociată	Imobil împrejmuit / neîmprejmuit	Imobil contestat / necontestat	Alte observații
					neîmprejmuit		

5. OBSERVAȚII

Tipul notării	Tip act	Nr. act / data	Emitent	Identificator entitate asociată	Imobil împrejmuit / neîmprejmuit	Imobil contestat / necontestat	Alte observații
					neîmprejmuit		

Se noteaza posesia factica in suprafata de 7857 mp in favoarea lui :

act normativ

L7/13.03.1996

PARLAMENTUL ROMANIEI

5721



spre publicare

Inregistrare sistematica UAT Fârdea
Sectorul Cadastral nr. 26
Anul realizarii: 2025

REGISTRUL CADASTRAL AL IMOBILELOR

Zonă cooperativizată (Co)

1. DESCRIEREA IMOBILULUI

DATE TEREN											DATE CONSTRUCȚII					
Identificator teren	Adresa imobil	Nr. cadastral	Nr. CF	Suprafața măsurată	Intravilan/extravilan (I/E)	Nr. top	Nr. tarla	Nr. parcelă	Categorie folosință	Suprafața parcelă	Identif. construcție	Cod grupă destinație	Suprafața construită	Nr. niveluri	Nr. CF	Constr. cu acte (DA/NU)
5722	judet TIMIS, UAT Fârdea, Cod postal 307165	402874	628 Gladna Romana (IF)	1833	E	408/a	-	-	F	1833						

2. PROPRIETATEA / POSESIA

Titularul dreptului / posesiei			Data nașterii / CUI	Domiciliu / Sediul	Cota parte	Identif. entitate asociată	Cotă parte teren UI	Mod de dobândire	Act juridic			Observații privitoare la proprietar
Nume / Denumire	Inițiala tatălui	Prenume							Tip act	Nr. act / data	Emitent	
BALINTONI		SIMION	999999999999999	judet TIMIS, UAT Fârdea, loc. Fârdea, Cod Postal 307165	1439/1833 3	5722		Sucesiune	act notarial	274/05.12.19 59	Notariatul de Stat al Raionului Faget	
NEIDENTIFICAT		NEIDENTIFICAT	0000000000000	judet TIMIS, UAT Fârdea, loc. Neidentificata, Cod Postal 999999	394/1833	5722		Lege	act normativ	L7./13.03.19 96	PARLAMENTUL ROMANIEI	
GIORGIONI		CĂTĂLINA-ALEXANDRA	29.03.1988	judet TIMIS, UAT Fârdea, loc. Fârdea, Cod Postal 307165	394/1833	5722			act normativ	L7/13.03.199 6	PARLAMENTUL ROMANIEI	

3. SARCINI / DEZMEMBRĂMINTE

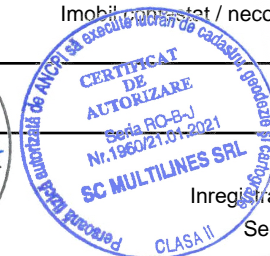

Titular			Data nașterii / CUI	Domiciliu / Sediul	Tipul sarcinii sau al dezmembrămintelor dreptului de proprietate	Cotă parte	Identif. entitate asociată	Act juridic			Valoare ipotecă	Tip monedă
Nume / Denumire	Inițiala tatălui	Prenume						Tip act	Nr. act / data	Emitent		

4. NOTĂRI, PROCESE, INTERDICȚII

Tipul notării	Tip act	Nr. act / data	Emitent	Identificator entitate asociată	Imobil împrejmuit / neîmprejmuit	Imobil contestat / necontestat	Alte observații
Se notează posesia faptică în favoarea lui :	act normativ	L/13.03.1996	PARLAMENTUL ROMANIEI	5722	neîmprejmuit		

5. OBSERVAȚII

spre publicare



Inregistrare sistematică UAT Fârdea
Sectorul Cadastral nr. 26
Anul realizării: 2025

REGISTRUL CADASTRAL AL IMOBILELOR

Zonă cooperativizată (Co)

1. DESCRIEREA IMOBILULUI

DATE TEREN											DATE CONSTRUCȚII					
Identificator teren	Adresa imobil	Nr. cadastral	Nr. CF	Suprafața măsurată	Intravilan/extravilan (I/E)	Nr. top	Nr. tarla	Nr. parcelă	Categorie folosință	Suprafața parcelă	Identif. construcție	Cod grupă destinație	Suprafața construită	Nr. niveluri	Nr. CF	Constr. cu acte (DA/NU)
5723	judet TIMIS, UAT Fârdea, Cod postal 307165	406916	77 Gladna Romana (IE)	11510	E	411	-	-	A	11510						

2. PROPRIETATEA / POSESIA

Titularul dreptului / posesiei			Data nașterii / CUI	Domiciliu / Sediul	Cota parte	Identif. entitate asociată	Cotă parte teren UI	Mod de dobândire	Act juridic			Observații privitoare la proprietar
Nume / Denumire	Inițiala tatălui	Prenume							Tip act	Nr. act / data	Emitent	
SIMONESCU		OCTAVIAN	9999999999999	judet TIMIS, UAT Fârdea, loc. Fârdea, Cod Postal 307165	1/1	5723		Sucesiune	act notarial	123/02.08.2007	NP NEAGU IOAN	
SIMONESCU		FLAVIUS	10.01.1996	judet TIMIS, UAT Fârdea, loc. Fârdea, Cod Postal 307165	1/1	5723			act normativ	L7/13.03.1996	PARLAMENTUL ROMANIEI	

3. SARCINI / DEZMEMBRĂMINTE


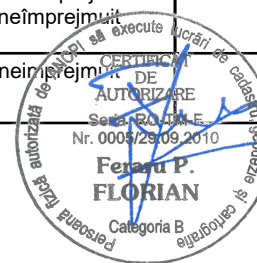
Titular			Data nașterii / CUI	Domiciliu / Sediul	Tipul sarcinii sau al dezmembrămintelor dreptului de proprietate	Cotă parte	Identif. entitate asociată	Act juridic			Valoare ipotecă	Tip monedă
Nume / Denumire	Inițiala tatălui	Prenume						Tip act	Nr. act / data	Emitent		

4. NOTĂRI, PROCESE, INTERDICȚII

Tipul notării	Tip act	Nr. act / data	Emitent	Identificator entitate asociată	Imobil împrejmuit / neîmprejmuit	Imobil contestat / necontestat	Alte observații
Se noteaza posesia factica in favoarea lui :	act normativ	L/13.03.1996	PARLAMENTUL ROMANIEI	5723	neîmprejmuit		

spre publicare

5. OBSERVAȚII



Inregistrare sistematica UAT Fârdea
Sectorul Cadastral nr. 26
Anul realizarii: 2025

REGISTRUL CADASTRAL AL IMOBILELOR

Zonă cooperativizată (Co)

1. DESCRIEREA IMOBILULUI

DATE TEREN											DATE CONSTRUCȚII					
Identificator teren	Adresa imobil	Nr. cadastral	Nr. CF	Suprafața măsurată	Intravilan/extravilan (I/E)	Nr. top	Nr. tarla	Nr. parcelă	Categorie folosință	Suprafața parcelă	Identif. construcție	Cod grupă destinație	Suprafața construită	Nr. niveluri	Nr. CF	Constr. cu acte (DA/NU)
5724	judet TIMIS, UAT Fârdea, Cod postal 307165			5095	E	412	-	-	A	5095						

2. PROPRIETATEA / POSESIA

Titularul dreptului / posesiei			Data nașterii / CUI	Domiciliu / Sediul	Cota parte	Identif. entitate asociată	Cotă parte teren UI	Mod de dobândire	Act juridic			Observații privitoare la proprietar
Nume / Denumire	Inițiala tatălui	Prenume							Tip act	Nr. act / data	Emitent	
NEIDENTIFICAT		NEIDENTIFICAT	0000000000000	judet TIMIS, UAT Fârdea, loc. Neidentificata, Cod Postal 999999	1/1	5724		Lege	act normativ	L7./13.03.1996	PARLAMENTUL ROMANIEI	
JURATONI		AURORA-ROZA	27.10.1949	judet TIMIS, UAT Fârdea, loc. Fârdea, Cod Postal 307165	1/1	5724			act normativ	L7/13.03.1996	PARLAMENTUL ROMANIEI	

3. SARCINI / DEZMEMBRĂMINTE


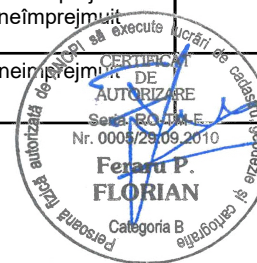
Titular			Data nașterii / CUI	Domiciliu / Sediul	Tipul sarcinii sau al dezmembrămintelor dreptului de proprietate	Cotă parte	Identif. entitate asociată	Act juridic			Valoare ipotecă	Tip monedă
Nume / Denumire	Inițiala tatălui	Prenume						Tip act	Nr. act / data	Emitent		

4. NOTĂRI, PROCESE, INTERDICȚII

Tipul notării	Tip act	Nr. act / data	Emitent	Identificator entitate asociată	Imobil împrejmuit / neîmprejmuit	Imobil contestat / necontestat	Alte observații
Se noteaza posesia factica in favoarea lui :	act normativ	L/13.03.1996	PARLAMENTUL ROMANIEI	5724	neîmprejmuit		

spre publicare

5. OBSERVAȚII



Inregistrare sistematica UAT Fârdea
Sectorul Cadastral nr. 26
Anul realizarii: 2025

REGISTRUL CADASTRAL AL IMOBILELOR

Zonă cooperativizată (Co)

1. DESCRIEREA IMOBILULUI

DATE TEREN											DATE CONSTRUCȚII					
Identificator teren	Adresa imobil	Nr. cadastral	Nr. CF	Suprafața măsurată	Intravilan/extravilan (I/E)	Nr. top	Nr. tarla	Nr. parcelă	Categorie folosință	Suprafața parcelă	Identif. construcție	Cod grupă destinație	Suprafața construită	Nr. niveluri	Nr. CF	Constr. cu acte (DA/NU)
5725	judet TIMIS, UAT Fârdea, Cod postal 307165	402625	108 Gladna Romana (IF)	11509	E	412	-	-	F	11509						

2. PROPRIETATEA / POSESIA

Titularul dreptului / posesiei			Data nașterii / CUI	Domiciliu / Sediul	Cota parte	Identif. entitate asociată	Cotă parte teren UI	Mod de dobândire	Act juridic			Observații privitoare la proprietar	
Nume / Denumire	Inițiala tatălui	Prenume							Tip act	Nr. act / data	Emitent		
BESELEU		EMIL	9999999999999	judet TIMIS, UAT Fârdea, loc. Fârdea, Cod Postal 307165	4/64	5725		Sucesiune	act notarial	S.519/09.04.1963	Notariatul de Stat al Raionului Faget		
VIDONI		ADRIAN	9999999999999	judet TIMIS, UAT Fârdea, loc. Fârdea, Cod Postal 307165	39/64	5725		Conventie	act notarial	275/01.01.1997	NP Eva Florescu	si sotia	
VIDONI		CORNELIA	9999999999999	judet TIMIS, UAT Fârdea, loc. Fârdea, Cod Postal 307165				Conventie	act notarial	275/01.01.1997	NP Eva Florescu		
VIDONI		ADRIAN	9999999999999	judet TIMIS, UAT Fârdea, loc. Fârdea, Cod Postal 307165			13/64	5725		Conventie	act notarial	822/01.01.1997	NP Eva Florescu
VIDONI		CORNELIA	9999999999999	judet TIMIS, UAT Fârdea, loc. Fârdea, Cod Postal 307165				Conventie	act notarial	822/01.01.1997	NP Eva Florescu		
GILEA		ANA-CLAUDIA	9999999999999	judet TIMIS, UAT Fârdea, loc. Fârdea, Cod Postal 307165	8/64	5725		Sucesiune	act notarial	44/01.01.2006	NP Neagu Ioan		

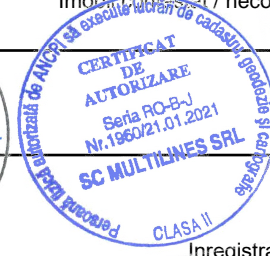

3. SARCINI / DEZMEMBRĂMINTE

Titular			Data nașterii / CUI	Domiciliu / Sediul	Tipul sarcinii sau al dezmembrămintelor dreptului de proprietate	Cotă parte	Identif. entitate asociată	Act juridic			Valoare ipotecă	Tip monedă
Nume / Denumire	Inițiala tatălui	Prenume						Tip act	Nr. act / data	Emitent		

4. NOTĂRI, PROCESE, INTERDICȚII

Tipul notării	Tip act	Nr. act / data	Emitent	Identificator entitate asociată	Imobil împrejmuit / neîmprejmuit	Imobil contestat / necontestat	Alte observații
					neîmprejmuit		

5. OBSERVAȚII



REGISTRUL CADASTRAL AL IMOBILELOR

Zonă cooperativizată (Co)

1. DESCRIEREA IMOBILULUI

DATE TEREN											DATE CONSTRUCȚII					
Identificator teren	Adresa imobil	Nr. cadastral	Nr. CF	Suprafața măsurată	Intravilan/extravilan (I/E)	Nr. top	Nr. tarla	Nr. parcelă	Categorie folosință	Suprafața parcelă	Identif. construcție	Cod grupă destinație	Suprafața construită	Nr. niveluri	Nr. CF	Constr. cu acte (DA/NU)
5726	judet TIMIS, UAT Fârdea, Cod postal 307165	403333	73 Gladna Romana (IF)	2255	E	413	-	-	F	2255						

2. PROPRIETATEA / POSESIA

Titularul dreptului / posesiei			Data nașterii / CUI	Domiciliu / Sediu	Cota parte	Identif. entitate asociată	Cotă parte teren UI	Mod de dobândire	Act juridic			Observații privitoare la proprietar
Nume / Denumire	Inițiala tatălui	Prenume							Tip act	Nr. act / data	Emitent	
CĂLIN		CĂTĂLIN	30.12.1973	judet TIMIS, UAT Giroc, loc. Chisoda, str Bujorilor nr 10, Cod Postal 999999, ap. 5	1/1	5726		Conventie	act notarial	1242/04.09.2018	NOTINGHER TEODORA	casatorit- BUN PROPRIU

3. SARCINI / DEZMEMBRĂMINTE


Titular			Data nașterii / CUI	Domiciliu / Sediu	Tipul sarcinii sau al dezmembrămintelor dreptului de proprietate	Cotă parte	Identif. entitate asociată	Act juridic			Valoare ipotecă	Tip monedă
Nume / Denumire	Inițiala tatălui	Prenume						Tip act	Nr. act / data	Emitent		

4. NOTĂRI, PROCESE, INTERDICȚII

Tipul notării	Tip act	Nr. act / data	Emitent	Identificator entitate asociată	Imobil împrejmuit / neîmprejmuit	Imobil supus / necontestat	Alte observații
					neîmprejmuit		

spre publicare

5. OBSERVAȚII



Registrare sistematică UAT Fârdea
Sectorul Cadastral nr. 26
Anul realizării: 2025

REGISTRUL CADASTRAL AL IMOBILELOR

Zonă cooperativizată (Co)

1. DESCRIEREA IMOBILULUI

DATE TEREN											DATE CONSTRUCȚII					
Identificator teren	Adresa imobil	Nr. cadastral	Nr. CF	Suprafața măsurată	Intravilan/ extravilan (I/E)	Nr. top	Nr. tarla	Nr. parcelă	Categorie folosință	Suprafața parcelă	Identif. construcție	Cod grupă destinație	Suprafața construită	Nr. niveluri	Nr. CF	Constr. cu acte (DA/NU)
5728	judet TIMIS, UAT Fârdea, Cod postal 307165	400091	155 Gladna Romana (IF)	4882	E	409/a	-	-	F	4882						

2. PROPRIETATEA / POSESIA

Titularul dreptului / posesiei			Data nașterii / CUI	Domiciliu / Sediul	Cota parte	Identif. entitate asociată	Cotă parte teren UI	Mod de dobândire	Act juridic			Observații privitoare la proprietar
Nume / Denumire	Inițiala tatălui	Prenume							Tip act	Nr. act / data	Emitent	
DAMINESCU		DAMIAN	9999999999999	judet TIMIS, UAT Fârdea, loc. Fârdea, Cod Postal 307165	2158/4882	5728		Sucesiune	act notarial	331/8/01.01.1916	-	minor
DAMINESCU		REMUS	9999999999999	judet TIMIS, UAT Fârdea, loc. Fârdea, Cod Postal 307165	2158/4882	5728		Sucesiune	act notarial	331/8/01.01.1916	-	minor
NEIDENTIFICAT		NEIDENTIFICAT	0000000000000	judet TIMIS, UAT Fârdea, loc. Neidentificata, Cod Postal 999999	566/4882	5728		Lege	act normativ	L7./13.03.1996	PARLAMENTUL ROMANIEI	
CIMPONERESCU		FLORENTIN-IONEL	17.11.1973	judet TIMIS, UAT Fârdea, loc. Fârdea, Cod Postal 307165	566/4882	5728			act normativ	L7/13.03.1996	PARLAMENTUL ROMANIEI	

3. SARCINI / DEZMEMBRĂMINTE

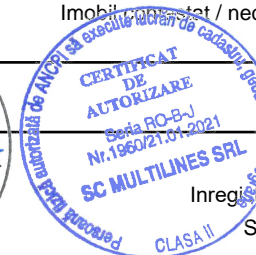

Titular			Data nașterii / CUI	Domiciliu / Sediul	Tipul sarcinii sau al dezmembrămintelor dreptului de proprietate	Cotă parte	Identif. entitate asociată	Act juridic			Valoare ipotecă	Tip monedă
Nume / Denumire	Inițiala tatălui	Prenume						Tip act	Nr. act / data	Emitent		

4. NOTĂRI, PROCESE, INTERDICȚII

Tipul notării	Tip act	Nr. act / data	Emitent	Identificator entitate asociată	Imobil împrejmuit / neîmprejmuit	Imobil contestat / necontestat	Alte observații
Se noteaza posesia faptica in favoarea lui :	act normativ	L/13.03.1996	PARLAMENTUL ROMANIEI	5728	neîmprejmuit		

5. OBSERVAȚII

spre publicare



Inregistrare sistematică UAT Fârdea
Sectorul Cadastral nr. 26
Anul realizării: 2025

REGISTRUL CADASTRAL AL IMOBILELOR

Zonă cooperativizată (Co)

1. DESCRIEREA IMOBILULUI

DATE TEREN											DATE CONSTRUCȚII					
Identificator teren	Adresa imobil	Nr. cadastral	Nr. CF	Suprafața măsurată	Intravilan/extravilan (I/E)	Nr. top	Nr. tarla	Nr. parcelă	Categorie folosință	Suprafața parcelă	Identif. construcție	Cod grupă destinație	Suprafața construită	Nr. niveluri	Nr. CF	Constr. cu acte (DA/NU)
5729	judet TIMIS, UAT Fârdea, Cod postal 307165	404553	159 Gladna Montana (IF)	2877	E	187/5/4	-	-	A	2877						

2. PROPRIETATEA / POSESIA

Titularul dreptului / posesiei			Data nașterii / CUI	Domiciliu / Sediul	Cota parte	Identif. entitate asociată	Cotă parte teren UI	Mod de dobândire	Act juridic			Observații privitoare la proprietar
Nume / Denumire	Inițiala tatălui	Prenume							Tip act	Nr. act / data	Emitent	
DUMITRESCU		GHEORGHİȚĂ	03.04.1961	judet TIMIS, UAT Fârdea, loc. Fârdea, Cod Postal 307165	1/1	5729		Conventie	act notarial	contract de donatie nr.604/18.05.2021	VELICA CRISTINA LACRAMIOARA	casatorit - BUN PROPRIU -

3. SARCINI / DEZMEMBRĂMINTE

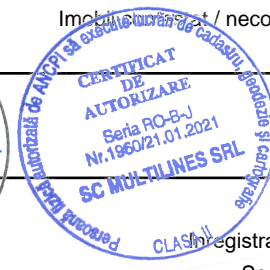
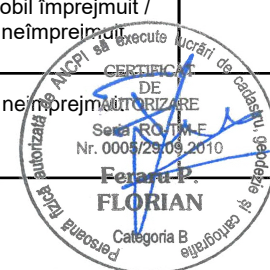
Titular			Data nașterii / CUI	Domiciliu / Sediul	Tipul sarcinii sau al dezmembrămintelor dreptului de proprietate	Cotă parte	Identif. entitate asociată	Act juridic			Valoare ipotecă	Tip monedă
Nume / Denumire	Inițiala tatălui	Prenume						Tip act	Nr. act / data	Emitent		

4. NOTĂRI, PROCESE, INTERDICȚII

Tipul notării	Tip act	Nr. act / data	Emitent	Identificator entitate asociată	Imobil împrejmuit / neîmprejmuit	Imobil contestat / necontestat	Alte observații
					neîmprejmuit		

spre publicare

5. OBSERVAȚII



registrare sistematica UAT Fârdea

Sectorul Cadastral nr. 26

Anul realizarii: 2025

REGISTRUL CADASTRAL AL IMOBILELOR

Zonă cooperativizată (Co)

1. DESCRIEREA IMOBILULUI

DATE TEREN											DATE CONSTRUCȚII					
Identificator teren	Adresa imobil	Nr. cadastral	Nr. CF	Suprafața măsurată	Intravilan/extravilan (I/E)	Nr. top	Nr. tarla	Nr. parcelă	Categorie folosință	Suprafața parcelă	Identif. construcție	Cod grupă destinație	Suprafața construită	Nr. niveluri	Nr. CF	Constr. cu acte (DA/NU)
5730	judet TIMIS, UAT Fârdea, Cod postal 307165	406793	177 Glanda Montana (IE)	2957	E	187/5/3	-	-	A	2957						

2. PROPRIETATEA / POSESIA

Titularul dreptului / posesiei			Data nașterii / CUI	Domiciliu / Sediu	Cota parte	Identif. entitate asociată	Cotă parte teren UI	Mod de dobândire	Act juridic			Observații privitoare la proprietar
Nume / Denumire	Inițiala tatălui	Prenume							Tip act	Nr. act / data	Emitent	
LUGOJAN		MELANIA	9999999999999	judet TIMIS, UAT Fârdea, loc. Fârdea, Cod Postal 307165	959/2957	5730		Sucesiune	hotarare judecatoreasca	de predare mostenire.G.5062/01.04.1935	Judecatoria Faget	
LUGOJAN		SAMFIR	9999999999999	judet TIMIS, UAT Fârdea, loc. Fârdea, Cod Postal 307165	1918/2957	5730		Sucesiune	hotarare judecatoreasca	G.5062/01.04.1935	Judecatoria Faget	
NEIDENTIFICAT		NEIDENTIFICAT	0000000000000	judet TIMIS, UAT Fârdea, loc. Neidentificata, Cod Postal 999999	80/2957	5730		Lege	act normativ	L7./13.03.1996	PARLAMENTUL ROMANIEI	
DUMITRESCU		GHEORGHITĂ	03.04.1961	judet TIMIS, UAT Fârdea, loc. Fârdea, Cod Postal 307165	80/2957	5730			act normativ	L7/13.03.1996	PARLAMENTUL ROMANIEI	

3. SARCINI / DEZMEMBRĂMINTE

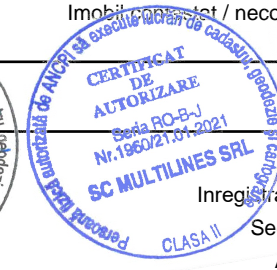

Titular			Data nașterii / CUI	Domiciliu / Sediu	Tipul sarcinii sau al dezmembrămintelor dreptului de proprietate	Cotă parte	Identif. entitate asociată	Act juridic			Valoare ipotecă	Tip monedă
Nume / Denumire	Inițiala tatălui	Prenume						Tip act	Nr. act / data	Emitent		

4. NOTĂRI, PROCESE, INTERDICȚII

Tipul notării	Tip act	Nr. act / data	Emitent	Identificator entitate asociată	Imobil împrejmuit / neîmprejmuit	Imobil contestat / necontestat	Alte observații
Se noteaza posesia factica in favoarea lui :	act normativ	L7/13.03.1996	PARLAMENTUL ROMANIEI	5730	neîmprejmuit		

5. OBSERVAȚII

spre publicare



Inregistrare sistematica UAT Fârdea
Sectorul Cadastral nr. 26
Anul realizarii: 2025

REGISTRUL CADASTRAL AL IMOBILELOR

Zonă cooperativizată (Co)

1. DESCRIEREA IMOBILULUI

DATE TEREN											DATE CONSTRUCȚII					
Identificator teren	Adresa imobil	Nr. cadastral	Nr. CF	Suprafața măsurată	Intravilan/extravilan (I/E)	Nr. top	Nr. tarla	Nr. parcelă	Categorie folosință	Suprafața parcelă	Identif. construcție	Cod grupă destinație	Suprafața construită	Nr. niveluri	Nr. CF	Constr. cu acte (DA/NU)
5731	judet TIMIS, UAT Fârdea, Cod postal 307165	401431	197 Gladna Montana (IF)	2877	E	187/5/2	-	-	A	2877						

2. PROPRIETATEA / POSESIA

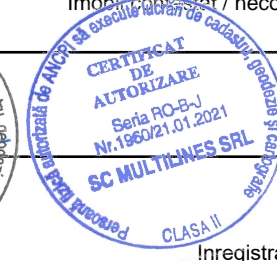

Titularul dreptului / posesiei			Data nașterii / CUI	Domiciliu / Sediul	Cota parte	Identif. entitate asociată	Cotă parte teren UI	Mod de dobândire	Act juridic			Observații privitoare la proprietar
Nume / Denumire	Inițiala tatălui	Prenume							Tip act	Nr. act / data	Emitent	
GABOR		GHIZELA-LENUȚA	21.11.1959	judet TIMIS, UAT Fârdea, loc. Fârdea, Cod Postal 307165	1/1	5731		Conventie	act notarial	697/05.10.2010	BNP NEAGU IULIA-OANA	si sotul
GABOR		MOISE	08.07.1958	judet TIMIS, UAT Fârdea, loc. Fârdea, Cod Postal 307165				Conventie	act notarial	697/05.10.2010	BNP NEAGU IULIA-OANA	

3. SARCINI / DEZMEMBRĂMINTE

Titular			Data nașterii / CUI	Domiciliu / Sediul	Tipul sarcinii sau al dezmembrămintelor dreptului de proprietate	Cotă parte	Identif. entitate asociată	Act juridic			Valoare ipotecă	Tip monedă	
Nume / Denumire	Inițiala tatălui	Prenume						Tip act	Nr. act / data	Emitent			

4. NOTĂRI, PROCESE, INTERDICȚII

Tipul notării	Tip act	Nr. act / data	Emitent	Identificator entitate asociată	Imobil împrejmuit / neîmprejmuit	Imobil contestat / necontestat	Alte observații
					neîmprejmuit		



spre publicare

Înregistrare sistematică UAT Fârdea

Sectorul Cadastral nr. 26

Anul realizării: 2025

REGISTRUL CADASTRAL AL IMOBILELOR

Zonă cooperativizată (Co)

1. DESCRIEREA IMOBILULUI

DATE TEREN											DATE CONSTRUCȚII					
Identificator teren	Adresa imobil	Nr. cadastral	Nr. CF	Suprafața măsurată	Intravilan/ extravilan (I/E)	Nr. top	Nr. tarla	Nr. parcelă	Categorie folosință	Suprafața parcelă	Identif. construcție	Cod grupă destinație	Suprafața construită	Nr. niveluri	Nr. CF	Constr. cu acte (DA/NU)
5732	judet TIMIS, UAT Fârdea, Cod postal 307165	406520	175 Gladna Montana (IF)	3735	E	187/4/6	-	-	A	3735						

2. PROPRIETATEA / POSESIA

Titularul dreptului / posesiei			Data nașterii / CUI	Domiciliu / Sediul	Cota parte	Identif. entitate asociată	Cotă parte teren UI	Mod de dobândire	Act juridic			Observații privitoare la proprietar
Nume / Denumire	Inițiala tatălui	Prenume							Tip act	Nr. act / data	Emitent	
JIGMOND		TIBERIU	9999999999999	judet TIMIS, UAT Fârdea, loc. Fârdea, Cod Postal 307165	1438/3735	5732		Sucesiune	act notarial	633/01.01.1995	Notariatul de stat local Lugoj	
JIGMOND		AURELIA	9999999999999	judet TIMIS, UAT Fârdea, loc. Fârdea, Cod Postal 307165	1439/3735	5732		Sucesiune	act notarial	633/01.01.1995	Notariatul de stat local Lugoj	
NEIDENTIFICAT		NEIDENTIFICAT	0000000000000	judet TIMIS, UAT Fârdea, loc. Neidentificata, Cod Postal 999999	858/3735	5732		Lege	act normativ	L7./13.03.1996	PARLAMENTUL ROMANIEI	
POJAR		BETTINA-GIANINA	25.07.1980	judet TIMIS, UAT Fârdea, loc. Fârdea, Cod Postal 307165	858/3735	5732			act normativ	L7/13.03.1996	PARLAMENTUL ROMANIEI	

3. SARCINI / DEZMEMBRĂMINTE

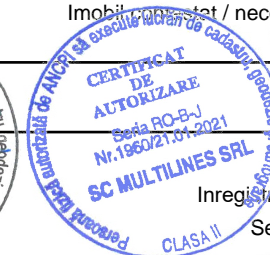

Titular			Data nașterii / CUI	Domiciliu / Sediul	Tipul sarcinii sau al dezmembrămintelor dreptului de proprietate	Cotă parte	Identif. entitate asociată	Act juridic			Valoare ipotecă	Tip monedă
Nume / Denumire	Inițiala tatălui	Prenume						Tip act	Nr. act / data	Emitent		

4. NOTĂRI, PROCESE, INTERDICȚII

Tipul notării	Tip act	Nr. act / data	Emitent	Identificator entitate asociată	Imobil împrejmuit / neîmprejmuit	Imobil contestat / necontestat	Alte observații
Se noteaza posesia factica in favoarea lui :	act normativ	L/13.03.1996	PARLAMENTUL ROMANIEI	5732	neîmprejmuit		

5. OBSERVAȚII

spre publicare



Inregistrare sistematică UAT Fârdea
Sectorul Cadastral nr. 26
Anul realizării: 2025

REGISTRUL CADASTRAL AL IMOBILELOR

Zonă cooperativizată (Co)

1. DESCRIEREA IMOBILULUI

DATE TEREN											DATE CONSTRUCȚII					
Identificator teren	Adresa imobil	Nr. cadastral	Nr. CF	Suprafața măsurată	Intravilan/extravilan (I/E)	Nr. top	Nr. tarla	Nr. parcelă	Categorie folosință	Suprafața parcelă	Identif. construcție	Cod grupă destinație	Suprafața construită	Nr. niveluri	Nr. CF	Constr. cu acte (DA/NU)
5733	judet TIMIS, UAT Fârdea, Cod postal 307165	406833	172 Gladna Montana (IF)	2877	E	187/4/5	-	-	A	2877						

2. PROPRIETATEA / POSESIA

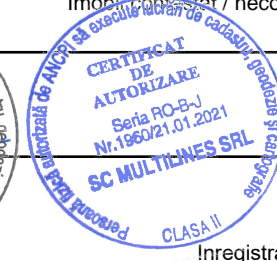

Titularul dreptului / posesiei			Data nașterii / CUI	Domiciliu / Sediul	Cota parte	Identif. entitate asociată	Cotă parte teren UI	Mod de dobândire	Act juridic			Observații privitoare la proprietar
Nume / Denumire	Inițiala tatălui	Prenume							Tip act	Nr. act / data	Emitent	
DUMITRESCU		DOREL	9999999999999	judet TIMIS, UAT Fârdea, loc. Fârdea, Cod Postal 307165	1/1	5733		Conventie	act notarial	385/20.03.2008	NP Neagu Ioan	si sotia
DUMITRESCU		LUCIA TATIANA	9999999999999	judet TIMIS, UAT Fârdea, loc. Fârdea, Cod Postal 307165				Conventie	act notarial	385/20.03.2008	NP Neagu Ioan	

3. SARCINI / DEZMEMBRĂMINTE

Titular			Data nașterii / CUI	Domiciliu / Sediul	Tipul sarcinii sau al dezmembrămintelor dreptului de proprietate	Cotă parte	Identif. entitate asociată	Act juridic			Valoare ipotecă	Tip monedă
Nume / Denumire	Inițiala tatălui	Prenume						Tip act	Nr. act / data	Emitent		

4. NOTĂRI, PROCESE, INTERDICȚII

Tipul notării	Tip act	Nr. act / data	Emitent	Identificator entitate asociată	Imobil împrejmuit / neîmprejmuit	Imobil contestat / necontestat	Alte observații
					neîmprejmuit		



spre publicare

Înregistrare sistematică UAT Fârdea

Sectorul Cadastral nr. 26

Anul realizării: 2025

REGISTRUL CADASTRAL AL IMOBILELOR

Zonă cooperativizată (Co)

1. DESCRIEREA IMOBILULUI

DATE TEREN											DATE CONSTRUCȚII					
Identificator teren	Adresa imobil	Nr. cadastral	Nr. CF	Suprafața măsurată	Intravilan/extravilan (I/E)	Nr. top	Nr. tarla	Nr. parcelă	Categorie folosință	Suprafața parcelă	Identif. construcție	Cod grupă destinație	Suprafața construită	Nr. niveluri	Nr. CF	Constr. cu acte (DA/NU)
5734	judet TIMIS, UAT Fârdea, Cod postal 307165	406834	162 Gladna Montana (IF)	2877	E	187/4/4	-	-	A	2877						

2. PROPRIETATEA / POSESIA

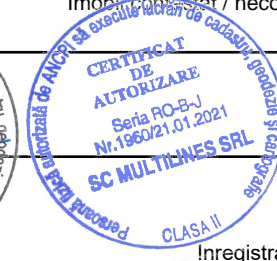

Titularul dreptului / posesiei			Data nașterii / CUI	Domiciliu / Sediul	Cota parte	Identif. entitate asociată	Cotă parte teren UI	Mod de dobândire	Act juridic			Observații privitoare la proprietar
Nume / Denumire	Inițiala tatălui	Prenume							Tip act	Nr. act / data	Emitent	
NEAGU		ADRIAN	999999999999999	judet TIMIS, UAT Fârdea, loc. Fârdea, Cod Postal 307165	1/1	5734		Conventie	act notarial	203/22.05.2008	BNP Golumbu Sorina Maria	si sotia
NEAGU		MONICA	999999999999999	judet TIMIS, UAT Fârdea, loc. Fârdea, Cod Postal 307165				Conventie	act notarial	203/22.05.2008	BNP Golumbu Sorina Maria	

3. SARCINI / DEZMEMBRĂMINTE

Titular			Data nașterii / CUI	Domiciliu / Sediul	Tipul sarcinii sau al dezmembrămintelor dreptului de proprietate	Cotă parte	Identif. entitate asociată	Act juridic			Valoare ipotecă	Tip monedă
Nume / Denumire	Inițiala tatălui	Prenume						Tip act	Nr. act / data	Emitent		

4. NOTĂRI, PROCESE, INTERDICȚII

Tipul notării	Tip act	Nr. act / data	Emitent	Identificator entitate asociată	Imobil împrejmuit / neîmprejmuit	Imobil contestat / necontestat	Alte observații
					neîmprejmuit		



spre publicare

Înregistrare sistematică UAT Fârdea

Sectorul Cadastral nr. 26

Anul realizării: 2025

REGISTRUL CADASTRAL AL IMOBILELOR

Zonă cooperativizată (Co)

1. DESCRIEREA IMOBILULUI

DATE TEREN											DATE CONSTRUCȚII					
Identificator teren	Adresa imobil	Nr. cadastral	Nr. CF	Suprafața măsurată	Intravilan/extravilan (I/E)	Nr. top	Nr. tarla	Nr. parcelă	Categorie folosință	Suprafața parcelă	Identif. construcție	Cod grupă destinație	Suprafața construită	Nr. niveluri	Nr. CF	Constr. cu acte (DA/NU)
5735	judet TIMIS, UAT Fârdea, Cod postal 307165	406745	170 Gladna Montana (IE)	2877	E	187/4/3	-	-	A	2877						

2. PROPRIETATEA / POSESIA

Titularul dreptului / posesiei			Data nașterii / CUI	Domiciliu / Sediul	Cota parte	Identif. entitate asociată	Cotă parte teren UI	Mod de dobândire	Act juridic			Observații privitoare la proprietar
Nume / Denumire	Inițiala tatălui	Prenume							Tip act	Nr. act / data	Emitent	
GONTEAN		PETRU	9999999999999	judet TIMIS, UAT Fârdea, loc. Fârdea, Cod Postal 307165	1/1	5735		Lege	hotarare judecatoreasca	22 si nr.34/01.01.1931	R.A. a Comisiunii Judetene Lugoj	
VASIESCU		IONEL	23.06.1954	judet TIMIS, UAT Fârdea, loc. Fârdea, Cod Postal 307165	1/1	5735			act normativ	L7/13.03.1996	PARLAMENTUL ROMANIEI	

3. SARCINI / DEZMEMBRĂMINTE


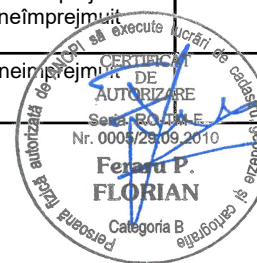
Titular			Data nașterii / CUI	Domiciliu / Sediul	Tipul sarcinii sau al dezmembrămintelor dreptului de proprietate	Cotă parte	Identif. entitate asociată	Act juridic			Valoare ipotecă	Tip monedă
Nume / Denumire	Inițiala tatălui	Prenume						Tip act	Nr. act / data	Emitent		

4. NOTĂRI, PROCESE, INTERDICȚII

Tipul notării	Tip act	Nr. act / data	Emitent	Identificator entitate asociată	Imobil împrejmuit / neîmprejmuit	Imobil contestat / necontestat	Alte observații
Se noteaza posesia factica in favoarea lui :	act normativ	L/13.U3.1996	PARLAMENTUL ROMANIEI	5735	neîmprejmuit		

spre publicare

5. OBSERVAȚII



Inregistrare sistematica UAT Fârdea
Sectorul Cadastral nr. 26
Anul realizarii: 2025

REGISTRUL CADASTRAL AL IMOBILELOR

Zonă cooperativizată (Co)

1. DESCRIEREA IMOBILULUI

DATE TEREN											DATE CONSTRUCȚII					
Identificator teren	Adresa imobil	Nr. cadastral	Nr. CF	Suprafața măsurată	Intravilan/extravilan (I/E)	Nr. top	Nr. tarla	Nr. parcelă	Categorie folosință	Suprafața parcelă	Identif. construcție	Cod grupă destinație	Suprafața construită	Nr. niveluri	Nr. CF	Constr. cu acte (DA/NU)
5736	judet TIMIS, UAT Fârdea, Cod postal 307165	406877	174 Gladna Montana (IE)	2877	E	187/4/2	-	-	A	2877						

2. PROPRIETATEA / POSESIA

Titularul dreptului / posesiei			Data nașterii / CUI	Domiciliu / Sediul	Cota parte	Identif. entitate asociată	Cotă parte teren UI	Mod de dobândire	Act juridic			Observații privitoare la proprietar
Nume / Denumire	Inițiala tatălui	Prenume							Tip act	Nr. act / data	Emitent	
POPOVICI		VASILE	9999999999999	judet TIMIS, UAT Fârdea, loc. Fârdea, Cod Postal 307165	1/1	5736		Sucesiune	act notarial	382/01.01.1954	Notariatul de Stat al Raionului Faget	
POPOVICI		DORU-AURELIAN	27.08.1967	judet TIMIS, UAT Fârdea, loc. Fârdea, Cod Postal 307165	1/1	5736			act normativ	L7/13.03.1996	PARLAMENTUL ROMANIEI	

3. SARCINI / DEZMEMBRĂMINTE


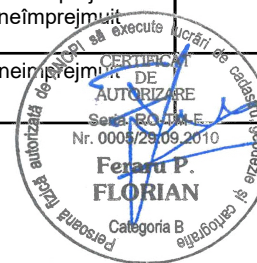
Titular			Data nașterii / CUI	Domiciliu / Sediul	Tipul sarcinii sau al dezmembrămintelor dreptului de proprietate	Cotă parte	Identif. entitate asociată	Act juridic			Valoare ipotecă	Tip monedă
Nume / Denumire	Inițiala tatălui	Prenume						Tip act	Nr. act / data	Emitent		

4. NOTĂRI, PROCESE, INTERDICȚII

Tipul notării	Tip act	Nr. act / data	Emitent	Identificator entitate asociată	Imobil împrejmuit / neîmprejmuit	Imobil contestat / necontestat	Alte observații
Se noteaza posesia factica in favoarea lui :	act normativ	L/13.U3.1996	PARLAMENTUL ROMANIEI	5736	neîmprejmuit		

5. OBSERVAȚII

spre publicare



Inregistrare sistematica UAT Fârdea
Sectorul Cadastral nr. 26
Anul realizarii: 2025

REGISTRUL CADASTRAL AL IMOBILELOR

Zonă cooperativizată (Co)

1. DESCRIEREA IMOBILULUI

DATE TEREN											DATE CONSTRUCȚII					
Identificator teren	Adresa imobil	Nr. cadastral	Nr. CF	Suprafața măsurată	Intravilan/extravilan (I/E)	Nr. top	Nr. tarla	Nr. parcelă	Categorie folosință	Suprafața parcelă	Identif. construcție	Cod grupă destinație	Suprafața construită	Nr. niveluri	Nr. CF	Constr. cu acte (DA/NU)
5737	judet TIMIS, UAT Fârdea, Cod postal 307165	401937	225 Gladna Montana (IE)	2877	E	187/4/1	-	-	A	2877						

2. PROPRIETATEA / POSESIA

Titularul dreptului / posesiei			Data nașterii / CUI	Domiciliu / Sediul	Cota parte	Identif. entitate asociată	Cotă parte teren UI	Mod de dobândire	Act juridic			Observații privitoare la proprietar
Nume / Denumire	Inițiala tatălui	Prenume							Tip act	Nr. act / data	Emitent	
PARVONI		DANIEL	06.05.1982	Jud: Neidentifica	1/1	5737		Sucesiune	act notarial	11/04.03.2013	NP GOLUMBU SORINA MARIA	

3. SARCINI / DEZMEMBRĂMINTE


Titular			Data nașterii / CUI	Domiciliu / Sediul	Tipul sarcinii sau al dezmembrămintelor dreptului de proprietate	Cotă parte	Identif. entitate asociată	Act juridic			Valoare ipotecă	Tip monedă
Nume / Denumire	Inițiala tatălui	Prenume						Tip act	Nr. act / data	Emitent		

4. NOTĂRI, PROCESE, INTERDICȚII

Tipul notării	Tip act	Nr. act / data	Emitent	Identificator entitate asociată	Imobil împrejmuit / neîmprejmuit	Imobil supus / necontestat	Alte observații
					neîmprejmuit		

spre publicare

5. OBSERVAȚII



Registrare sistematica UAT Fârdea
Sectorul Cadastral nr. 26
Anul realizarii: 2025

REGISTRUL CADASTRAL AL IMOBILELOR

Zonă cooperativizată (Co)

1. DESCRIEREA IMOBILULUI

DATE TEREN											DATE CONSTRUCȚII					
Identificator teren	Adresa imobil	Nr. cadastral	Nr. CF	Suprafața măsurată	Intravilan/extravilan (I/E)	Nr. top	Nr. tarla	Nr. parcelă	Categorie folosință	Suprafața parcelă	Identif. construcție	Cod grupă destinație	Suprafața construită	Nr. niveluri	Nr. CF	Constr. cu acte (DA/NU)
5738	judet TIMIS, UAT Fârdea, Cod postal 307165		699 Gladna Romana	295	E	368	-	-	F	295						

2. PROPRIETATEA / POSESIA

Titularul dreptului / posesiei			Data nașterii / CUI	Domiciliu / Sediu	Cota parte	Identif. entitate asociată	Cotă parte teren UI	Mod de dobândire	Act juridic			Observații privitoare la proprietar
Nume / Denumire	Inițiala tatălui	Prenume							Tip act	Nr. act / data	Emitent	
LUPULESCU		SAMUEL	9999999999999	judet TIMIS, UAT Fârdea, loc. Fârdea, Cod Postal 307165	1/1	5738		Conventie	act notarial	400/01.01.2005	BNP Maria Radu	necasatorit
SOC AGRICOVER CREDIT IFN SA			22940237	judet TIMIS, UAT Fârdea, loc. Dragsinesti, Cod Postal 307165	1/1	5738			act notarial	contract de ipoteca imobiliara nr.4836/17.12.2024	ANDRAS Corneliu	

3. SARCINI / DEZMEMBRĂMINTE

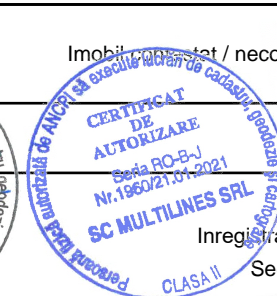
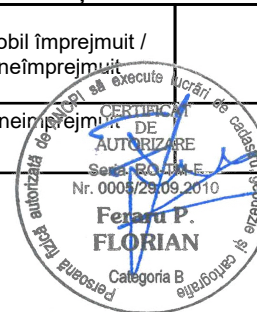
Titular			Data nașterii / CUI	Domiciliu / Sediu	Tipul sarcinii sau al dezmembrămintelor dreptului de proprietate	Cotă parte	Identif. entitate asociată	Act juridic			Valoare ipotecă	Tip monedă
Nume / Denumire	Inițiala tatălui	Prenume						Tip act	Nr. act / data	Emitent		
SOC AGRICOVER CREDIT IFN SA			22940237	judet TIMIS, UAT Fârdea, loc. Dragsinesti, Cod Postal 307165	IPOTECA		5738	act notarial	contract de ipoteca imobiliara nr.4836/17/12/2024	ANDRAS Corneliu	151850	RON

4. NOTĂRI, PROCESE, INTERDICȚII

Tipul notării	Tip act	Nr. act / data	Emitent	Identificator entitate asociată	Imobil împrejmuit / neîmprejmuit	Imobil contestat / necontestat	Alte observații
se noteaza interdicția de grevare și instrainare. in favoarea lui:	act notarial	contract de	ANDRAS Corneliu	5738	neîmprejmuit		

5. OBSERVAȚII

spre publicare



Inregistrare sistematica UAT Fârdea
Sectorul Cadastral nr. 26
Anul realizarii: 2025

REGISTRUL CADASTRAL AL IMOBILELOR

Zonă cooperativizată (Co)

1. DESCRIEREA IMOBILULUI

DATE TEREN											DATE CONSTRUCȚII					
Identificator teren	Adresa imobil	Nr. cadastral	Nr. CF	Suprafața măsurată	Intravilan/extravilan (I/E)	Nr. top	Nr. tarla	Nr. parcelă	Categorie folosință	Suprafața parcelă	Identif. construcție	Cod grupă destinație	Suprafața construită	Nr. niveluri	Nr. CF	Constr. cu acte (DA/NU)
5739	judet TIMIS, UAT Fârdea, Cod postal 307165		699 Gladna Romana	74	E	368	-	-	F	74						

2. PROPRIETATEA / POSESIA

Titularul dreptului / posesiei			Data nașterii / CUI	Domiciliu / Sediul	Cota parte	Identif. entitate asociată	Cotă parte teren UI	Mod de dobândire	Act juridic			Observații privitoare la proprietar
Nume / Denumire	Inițiala tatălui	Prenume							Tip act	Nr. act / data	Emitent	
LUPULESCU		SAMUEL	9999999999999	judet TIMIS, UAT Fârdea, loc. Fârdea, Cod Postal 307165	1/1	5739		Conventie	act notarial	400/01.01.2005	BNP Maria Radu	necasatorit
SOC AGRICOVER CREDIT IFN SA			22940237	judet TIMIS, UAT Fârdea, loc. Dragsinesti, Cod Postal 307165	1/1	5739			act notarial	contract de ipoteca imobiliara nr.4836/17.12.2024	ANDRAS Corneliu	

3. SARCINI / DEZMEMBRĂMINTE

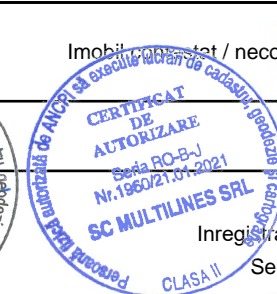
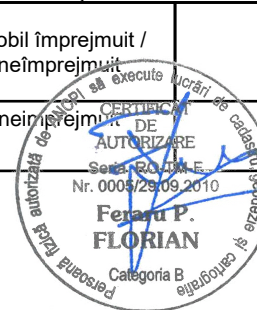
Titular			Data nașterii / CUI	Domiciliu / Sediul	Tipul sarcinii sau al dezmembrămintelor dreptului de proprietate	Cotă parte	Identif. entitate asociată	Act juridic			Valoare ipotecă	Tip monedă
Nume / Denumire	Inițiala tatălui	Prenume						Tip act	Nr. act / data	Emitent		
SOC AGRICOVER CREDIT IFN SA			22940237	judet TIMIS, UAT Fârdea, loc. Dragsinesti, Cod Postal 307165	IPOTECA		5739	act notarial	contract de ipoteca imobiliara nr.4836/17/12/2024	ANDRAS Corneliu	151850	RON

4. NOTĂRI, PROCESE, INTERDICȚII

Tipul notării	Tip act	Nr. act / data	Emitent	Identificator entitate asociată	Imobil împrejmuit / neîmprejmuit	Imobil contestat / necontestat	Alte observații
se noteaza interdicția de grevare și instrainare în favoarea lui:	act notarial	contract de	ANDRAS Corneliu	5739	neîmprejmuit		

spre publicare

5. OBSERVAȚII



Inregistrare sistematică UAT Fârdea
Sectorul Cadastral nr. 26
Anul realizării: 2025

REGISTRUL CADASTRAL AL IMOBILELOR

Zonă cooperativizată (Co)

1. DESCRIEREA IMOBILULUI

DATE TEREN											DATE CONSTRUCȚII					
Identificator teren	Adresa imobil	Nr. cadastral	Nr. CF	Suprafața măsurată	Intravilan/extravilan (I/E)	Nr. top	Nr. tarla	Nr. parcelă	Categorie folosință	Suprafața parcelă	Identif. construcție	Cod grupă destinație	Suprafața construită	Nr. niveluri	Nr. CF	Constr. cu acte (DA/NU)
5740	judet TIMIS, UAT Fârdea, Cod postal 307165		617 Gladna Romana	279	E	367/a/2	-	-	A	279						

2. PROPRIETATEA / POSESIA

Titularul dreptului / posesiei			Data nașterii / CUI	Domiciliu / Sediul	Cota parte	Identif. entitate asociată	Cotă parte teren UI	Mod de dobândire	Act juridic			Observații privitoare la proprietar
Nume / Denumire	Inițiala tatălui	Prenume							Tip act	Nr. act / data	Emitent	
CIMPONERESCU		BUJOR	20.08.1948	judet TIMIS, UAT Fârdea, loc. Fârdea, Cod Postal 307165	1/1	5740		Sucesiune	act notarial	148/04.12.2009	BNP NEAGU IOAN	

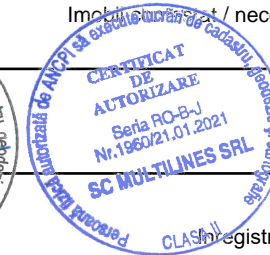

3. SARCINI / DEZMEMBRĂMINTE

Titular			Data nașterii / CUI	Domiciliu / Sediul	Tipul sarcinii sau al dezmembrămintelor dreptului de proprietate	Cotă parte	Identif. entitate asociată	Act juridic			Valoare ipotecă	Tip monedă
Nume / Denumire	Inițiala tatălui	Prenume						Tip act	Nr. act / data	Emitent		

4. NOTĂRI, PROCESE, INTERDICȚII

Tipul notării	Tip act	Nr. act / data	Emitent	Identificator entitate asociată	5. OBSERVAȚII		Alte observații
					Imobil împrejmuit / neîmprejmuit	Imobil supus / necontestat	
					neîmprejmuit		

spre publicare



Inregistrare sistematica UAT Fârdea
Sectorul Cadastral nr. 26
Anul realizarii: 2025

REGISTRUL CADASTRAL AL IMOBILELOR

Zonă cooperativizată (Co)

1. DESCRIEREA IMOBILULUI

DATE TEREN											DATE CONSTRUCȚII					
Identificator teren	Adresa imobil	Nr. cadastral	Nr. CF	Suprafața măsurată	Intravilan/extravilan (I/E)	Nr. top	Nr. tarla	Nr. parcelă	Categorie folosință	Suprafața parcelă	Identif. construcție	Cod grupă destinație	Suprafața construită	Nr. niveluri	Nr. CF	Constr. cu acte (DA/NU)
5741	judet TIMIS, UAT Fârdea, Cod postal 307165		423 Gladna Romana	458	E	367/a/1	-	-	L	458						

2. PROPRIETATEA / POSESIA

Titularul dreptului / posesiei			Data nașterii / CUI	Domiciliu / Sediul	Cota parte	Identif. entitate asociată	Cotă parte teren UI	Mod de dobândire	Act juridic			Observații privitoare la proprietar
Nume / Denumire	Inițiala tatălui	Prenume							Tip act	Nr. act / data	Emitent	
OPRIȘONI		ROZALIA	08.05.1947	judet TIMIS, UAT Fârdea, loc. Fârdea, Cod Postal 307165	1/1	5741		Sucesiune	act notarial	128/20.07.2022	NEAGU IOAN	

3. SARCINI / DEZMEMBRĂMINTE


Titular			Data nașterii / CUI	Domiciliu / Sediul	Tipul sarcinii sau al dezmembrămintelor dreptului de proprietate	Cotă parte	Identif. entitate asociată	Act juridic			Valoare ipotecă	Tip monedă
Nume / Denumire	Inițiala tatălui	Prenume						Tip act	Nr. act / data	Emitent		

4. NOTĂRI, PROCESE, INTERDICȚII

Tipul notării	Tip act	Nr. act / data	Emitent	Identificator entitate asociată	Imobil împrejmuit / neîmprejmuit	Imobil supus / necontestat	Alte observații
					neîmprejmuit		

spre publicare

5. OBSERVAȚII



înregistrare sistematică UAT Fârdea
Sectorul Cadastral nr. 26
Anul realizării: 2025

REGISTRUL CADASTRAL AL IMOBILELOR

Zonă cooperativizată (Co)

1. DESCRIEREA IMOBILULUI

DATE TEREN											DATE CONSTRUCȚII					
Identificator teren	Adresa imobil	Nr. cadastral	Nr. CF	Suprafața măsurată	Intravilan/extravilan (I/E)	Nr. top	Nr. tarla	Nr. parcelă	Categorie folosință	Suprafața parcelă	Identif. construcție	Cod grupă destinație	Suprafața construită	Nr. niveluri	Nr. CF	Constr. cu acte (DA/NU)
5742	judet TIMIS, UAT Fârdea, Cod postal 307165		277 Gladna Romana	831	E	367/b	-	-	F	831						

2. PROPRIETATEA / POSESIA

Titularul dreptului / posesiei			Data nașterii / CUI	Domiciliu / Sediul	Cota parte	Identif. entitate asociată	Cotă parte teren UI	Mod de dobândire	Act juridic			Observații privitoare la proprietar
Nume / Denumire	Inițiala tatălui	Prenume							Tip act	Nr. act / data	Emitent	
MARTINESCU		LIVIA-SÎNZIANA	14.06.1973	judet TIMIS, UAT Fârdea, loc. Fârdea, Cod Postal 307165	1/1	5742		Conventie	act notarial	355/13.03.2013	NP NEAGU IOAN	necasatorita

3. SARCINI / DEZMEMBRĂMINTE


Titular			Data nașterii / CUI	Domiciliu / Sediul	Tipul sarcinii sau al dezmembrămintelor dreptului de proprietate	Cotă parte	Identif. entitate asociată	Act juridic			Valoare ipotecă	Tip monedă
Nume / Denumire	Inițiala tatălui	Prenume						Tip act	Nr. act / data	Emitent		

4. NOTĂRI, PROCESE, INTERDICȚII

Tipul notării	Tip act	Nr. act / data	Emitent	Identificator entitate asociată	Imobil împrejmuit / neîmprejmuit	Imobil supus / necontestat	Alte observații
					neîmprejmuit		

spre publicare

5. OBSERVAȚII



Registrare sistematica UAT Fârdea
Sectorul Cadastral nr. 26
Anul realizarii: 2025

REGISTRUL CADASTRAL AL IMOBILELOR

Zonă cooperativizată (Co)

1. DESCRIEREA IMOBILULUI

DATE TEREN											DATE CONSTRUCȚII					
Identificator teren	Adresa imobil	Nr. cadastral	Nr. CF	Suprafața măsurată	Intravilan/extravilan (I/E)	Nr. top	Nr. tarla	Nr. parcelă	Categorie folosință	Suprafața parcelă	Identif. construcție	Cod grupă destinație	Suprafața construită	Nr. niveluri	Nr. CF	Constr. cu acte (DA/NU)
5743	judet TIMIS, UAT Fârdea, Cod postal 307165	406921	625 Gladna Romana (IF)	904	E	407	-	-	L	904						

2. PROPRIETATEA / POSESIA

Titularul dreptului / posesiei			Data nașterii / CUI	Domiciliu / Sediul	Cota parte	Identif. entitate asociată	Cotă parte teren UI	Mod de dobândire	Act juridic			Observații privitoare la proprietar
Nume / Denumire	Inițiala tatălui	Prenume							Tip act	Nr. act / data	Emitent	
BALINTONI		ANA	9999999999999	judet TIMIS, UAT Fârdea, loc. Fârdea, Cod Postal 307165	113/904	5743		Sucesiune	act notarial	371/01.01.1982	Notariatul Lugoj	
BALINTONI		BUJOR	9999999999999	judet TIMIS, UAT Fârdea, loc. Fârdea, Cod Postal 307165	113/904	5743		Sucesiune	act notarial	371/01.01.1982	Notariatul Lugoj	
BALINTONI		GHEORGHE PUIU	9999999999999	judet TIMIS, UAT Fârdea, loc. Fârdea, Cod Postal 307165	113/904	5743		Sucesiune	act notarial	371/01.01.1982	Notariatul Lugoj	minor
MIHĂILESCU		LAURA VENTURIA	9999999999999	judet TIMIS, UAT Fârdea, loc. Fârdea, Cod Postal 307165	113/904	5743		Sucesiune	act notarial	371/01.01.1982	Notariatul Lugoj	
IZGHEREAN		DUMITRU	9999999999999	judet TIMIS, UAT Fârdea, loc. Fârdea, Cod Postal 307165	452/904	5743		Sucesiune	act notarial	628/01.01.1988	Notariatul de Stat Lugoj	
BALINTONI		GHEORGHE-PUIU	07.06.1969	judet TIMIS, UAT Fârdea, loc. Fârdea, Cod Postal 307165	452/904	5743			act normativ	L7/13.03.1996	PARLAMENTUL ROMANIEI	

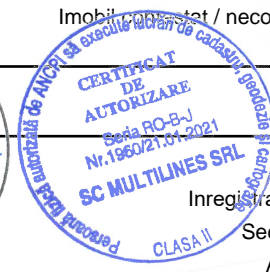
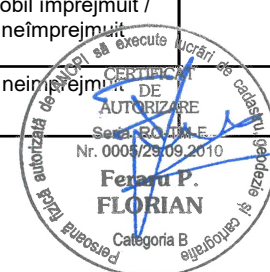
3. SARCINI / DEZMEMBRĂMINTE

Titular			Data nașterii / CUI	Domiciliu / Sediul	Tipul sarcinii sau al dezmembrămintelor dreptului de proprietate	Cotă parte	Identif. entitate asociată	Act juridic			Valoare ipotecă	Tip monedă
Nume / Denumire	Inițiala tatălui	Prenume						Tip act	Nr. act / data	Emitent		

4. NOTĂRI, PROCESE, INTERDICȚII

Tipul notării	Tip act	Nr. act / data	Emitent	Identificator entitate asociată	Imobil împrejmuit / neîmprejmuit	Imobil contestat / necontestat	Alte observații
Se noteaza posesia tactica in supratata de 791 mp in favoarea lui -	act normativ	L7/13.03.1996	PARLAMENTUL ROMANIEI	5743	neîmprejmuit		

5. OBSERVAȚII



spre publicare

REGISTRUL CADASTRAL AL IMOBILELOR

Zonă cooperativizată (Co)

1. DESCRIEREA IMOBILULUI

DATE TEREN											DATE CONSTRUCȚII					
Identificator teren	Adresa imobil	Nr. cadastral	Nr. CF	Suprafața măsurată	Intravilan/extravilan (I/E)	Nr. top	Nr. tarla	Nr. parcelă	Categorie folosință	Suprafața parcelă	Identif. construcție	Cod grupă destinație	Suprafața construită	Nr. niveluri	Nr. CF	Constr. cu acte (DA/NU)
5744	judet TIMIS, UAT Fârdea, Cod postal 307165		390 Gladna Romana	1977	E	366	-	-	L	1977						

2. PROPRIETATEA / POSESIA

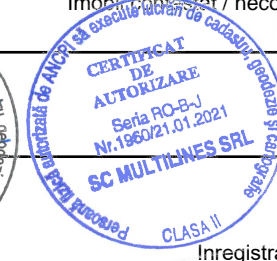

Titularul dreptului / posesiei			Data nașterii / CUI	Domiciliu / Sediul	Cota parte	Identif. entitate asociată	Cotă parte teren UI	Mod de dobândire	Act juridic			Observații privitoare la proprietar
Nume / Denumire	Inițiala tatălui	Prenume							Tip act	Nr. act / data	Emitent	
GIURGIU		CORNEL	06.08.1964	judet TIMIS, UAT Fârdea, loc. Fârdea, Cod Postal 307165	1/1	5744		Conventie	act notarial	264/01.01.1996	NP Golumbu Sorina	si sotia
GIURGIU		ANGELA- FELICIA	13.01.1965	judet TIMIS, UAT Fârdea, loc. Fârdea, Cod Postal 307165				Conventie	act notarial	264/01.01.1996	NP Golumbu Sorina	

3. SARCINI / DEZMEMBRĂMINTE

Titular			Data nașterii / CUI	Domiciliu / Sediul	Tipul sarcinii sau al dezmembrămintelor dreptului de proprietate	Cotă parte	Identif. entitate asociată	Act juridic			Valoare ipotecă	Tip monedă
Nume / Denumire	Inițiala tatălui	Prenume						Tip act	Nr. act / data	Emitent		

4. NOTĂRI, PROCESE, INTERDICȚII

Tipul notării	Tip act	Nr. act / data	Emitent	Identificator entitate asociată	Imobil împrejmuit / neîmprejmuit	Imobil contestat / necontestat	Alte observații
					neîmprejmuit		



spre publicare

Înregistrare sistematică UAT Fârdea

Sectorul Cadastral nr. 26

Anul realizării: 2025

REGISTRUL CADASTRAL AL IMOBILELOR

Zonă cooperativizată (Co)

1. DESCRIEREA IMOBILULUI

DATE TEREN											DATE CONSTRUCȚII					
Identificator teren	Adresa imobil	Nr. cadastral	Nr. CF	Suprafața măsurată	Intravilan/extravilan (I/E)	Nr. top	Nr. tarla	Nr. parcelă	Categorie folosință	Suprafața parcelă	Identif. construcție	Cod grupă destinație	Suprafața construită	Nr. niveluri	Nr. CF	Constr. cu acte (DA/NU)
5745	judet TIMIS, UAT Fârdea, Cod postal 307165	402881	161 Gladna Romana (IF)	551	E	408/b	-	-	F	551						

2. PROPRIETATEA / POSESIA

Titularul dreptului / posesiei			Data nașterii / CUI	Domiciliu / Sediul	Cota parte	Identif. entitate asociată	Cotă parte teren UI	Mod de dobândire	Act juridic			Observații privitoare la proprietar
Nume / Denumire	Inițiala tatălui	Prenume							Tip act	Nr. act / data	Emitent	
BALINTONI		SOLOMON	9999999999999	judet TIMIS, UAT Fârdea, loc. Fârdea, Cod Postal 307165	1/1	5745		Sucesiune	hotarare judecatoreasca	317/01.01.1950	Judecatoria populara rurala Faget	
JURATONI		GEORGETA	04.06.1950	judet TIMIS, UAT Fârdea, loc. Fârdea, Cod Postal 307165	1/1	5745			act normativ	L7/13.03.1996	PARLAMENTUL ROMANIEI	

3. SARCINI / DEZMEMBRĂMINTE


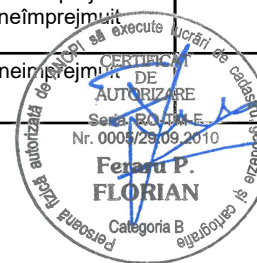
Titular			Data nașterii / CUI	Domiciliu / Sediul	Tipul sarcinii sau al dezmembrămintelor dreptului de proprietate	Cotă parte	Identif. entitate asociată	Act juridic			Valoare ipotecă	Tip monedă
Nume / Denumire	Inițiala tatălui	Prenume						Tip act	Nr. act / data	Emitent		

4. NOTĂRI, PROCESE, INTERDICȚII

Tipul notării	Tip act	Nr. act / data	Emitent	Identificator entitate asociată	Imobil împrejmuit / neîmprejmuit	Imobil contestat / necontestat	Alte observații
Se noteaza posesia factica in favoarea lui :	act normativ	L/13.U3.1996	PARLAMENTUL ROMANIEI	5745	neîmprejmuit		

spre publicare

5. OBSERVAȚII



Inregistrare sistematica UAT Fârdea
Sectorul Cadastral nr. 26
Anul realizarii: 2025

REGISTRUL CADASTRAL AL IMOBILELOR

Zonă cooperativizată (Co)

1. DESCRIEREA IMOBILULUI

DATE TEREN											DATE CONSTRUCȚII					
Identificator teren	Adresa imobil	Nr. cadastral	Nr. CF	Suprafața măsurată	Intravilan/extravilan (I/E)	Nr. top	Nr. tarla	Nr. parcelă	Categorie folosință	Suprafața parcelă	Identif. construcție	Cod grupă destinație	Suprafața construită	Nr. niveluri	Nr. CF	Constr. cu acte (DA/NU)
5746	judet TIMIS, UAT Fârdea, Cod postal 307165	402874	628 Gladna Romana (IE)	753	E	408/a	-	-	F	753						

2. PROPRIETATEA / POSESIA

Titularul dreptului / posesiei			Data nașterii / CUI	Domiciliu / Sediul	Cota parte	Identif. entitate asociată	Cotă parte teren UI	Mod de dobândire	Act juridic			Observații privitoare la proprietar
Nume / Denumire	Inițiala tatălui	Prenume							Tip act	Nr. act / data	Emitent	
BALINTONI		SIMION	9999999999999	judet TIMIS, UAT Fârdea, loc. Fârdea, Cod Postal 307165	1/1	5746		Sucesiune	act notarial	274/05.12.1959	Notariatul de Stat al Raionului Faget	
GIORGIONI		CĂTĂLINA-ALEXA NDRA	29.03.1988	judet TIMIS, UAT Fârdea, loc. Fârdea, Cod Postal 307165	1/1	5746			act normativ	L7/13.03.1996	PARLAMENTUL ROMANIEI	

3. SARCINI / DEZMEMBRĂMINTE


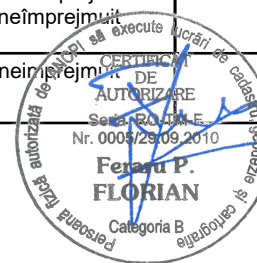
Titular			Data nașterii / CUI	Domiciliu / Sediul	Tipul sarcinii sau al dezmembrămintelor dreptului de proprietate	Cotă parte	Identif. entitate asociată	Act juridic			Valoare ipotecă	Tip monedă
Nume / Denumire	Inițiala tatălui	Prenume						Tip act	Nr. act / data	Emitent		

4. NOTĂRI, PROCESE, INTERDICȚII

Tipul notării	Tip act	Nr. act / data	Emitent	Identificator entitate asociată	Imobil împrejmuit / neîmprejmuit	Imobil contestat / necontestat	Alte observații
Se noteaza posesia factica in favoarea lui :	act normativ	L/13.03.1996	PARLAMENTUL ROMANIEI	5746	neîmprejmuit		

spre publicare

5. OBSERVAȚII



Inregistrare sistematica UAT Fârdea
Sectorul Cadastral nr. 26
Anul realizarii: 2025

REGISTRUL CADASTRAL AL IMOBILELOR

Zonă cooperativizată (Co)

1. DESCRIEREA IMOBILULUI

DATE TEREN											DATE CONSTRUCȚII					
Identificator teren	Adresa imobil	Nr. cadastral	Nr. CF	Suprafața măsurată	Intravilan/extravilan (I/E)	Nr. top	Nr. tarla	Nr. parcelă	Categorie folosință	Suprafața parcelă	Identif. construcție	Cod grupă destinație	Suprafața construită	Nr. niveluri	Nr. CF	Constr. cu acte (DA/NU)
5747	judet TIMIS, UAT Fârdea, Cod postal 307165	406699	191 Gladna Montana (I/E)	1494	E	187/2/1	-	-	A	1494						

2. PROPRIETATEA / POSESIA

Titularul dreptului / posesiei			Data nașterii / CUI	Domiciliu / Sediul	Cota parte	Identif. entitate asociată	Cotă parte teren UI	Mod de dobândire	Act juridic			Observații privitoare la proprietar
Nume / Denumire	Inițiala tatălui	Prenume							Tip act	Nr. act / data	Emitent	
MATEI		PAULINA	999999999999999	judet TIMIS, UAT Fârdea, loc. Fârdea, Cod Postal 307165	1439/1494	5747		Sucesiune	act notarial	856/01.01.1995	Notariatul de Stat Lugoj	
NEIDENTIFICAT		NEIDENTIFICAT	000000000000000	judet TIMIS, UAT Fârdea, loc. Neidentificata, Cod Postal 999999	55/1494	5747		Lege	act normativ	L7./13.03.1996	PARLAMENTUL ROMANIEI	
KRAUSS		ERWIN-CHRISTIAN	05.01.2003	judet TIMIS, UAT Fârdea, loc. Fârdea, Cod Postal 307165	55/1494	5747			act normativ	L7/13.03.1996	PARLAMENTUL ROMANIEI	

3. SARCINI / DEZMEMBRĂMINTE



Titular			Data nașterii / CUI	Domiciliu / Sediul	Tipul sarcinii sau al dezmembrămintelor dreptului de proprietate	Cotă parte	Identif. entitate asociată	Act juridic			Valoare ipotecă	Tip monedă
Nume / Denumire	Inițiala tatălui	Prenume						Tip act	Nr. act / data	Emitent		

4. NOTĂRI, PROCESE, INTERDICȚII

Tipul notării	Tip act	Nr. act / data	Emitent	Identificator entitate asociată	Imobil împrejmuit / neîmprejmuit	Imobil contestat / necontestat	Alte observații
Se notează posesia faptică în favoarea lui :	act normativ	L/13.03.1996	PARLAMENTUL ROMANIEI	5747	neîmprejmuit		Arabil în Valea

5. OBSERVAȚII

spre publicare



Inregistrare sistematică UAT Fârdea
Sectorul Cadastral nr. 26
Anul realizării: 2025

REGISTRUL CADASTRAL AL IMOBILELOR

Zonă cooperativizată (Co)

1. DESCRIEREA IMOBILULUI

DATE TEREN											DATE CONSTRUCȚII					
Identificator teren	Adresa imobil	Nr. cadastral	Nr. CF	Suprafața măsurată	Intravilan/extravilan (I/E)	Nr. top	Nr. tarla	Nr. parcelă	Categorie folosință	Suprafața parcelă	Identif. construcție	Cod grupă destinație	Suprafața construită	Nr. niveluri	Nr. CF	Constr. cu acte (DA/NU)
5748	judet TIMIS, UAT Fârdea, Cod postal 307165	405673	236 Gladna Montana (IF)	2778	E	187/2/2	-	-	A	2778						

2. PROPRIETATEA / POSESIA

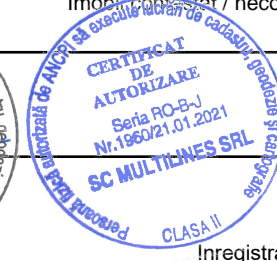

Titularul dreptului / posesiei			Data nașterii / CUI	Domiciliu / Sediul	Cota parte	Identif. entitate asociată	Cotă parte teren UI	Mod de dobândire	Act juridic			Observații privitoare la proprietar
Nume / Denumire	Inițiala tatălui	Prenume							Tip act	Nr. act / data	Emitent	
IZGAREAN		MIRCEA	999999999999999	judet TIMIS, UAT Fârdea, loc. Fârdea, Cod Postal 307165	3/4	5748		Sucesiune	act notarial	231/01.01.1984	Notariatul de Stat Local Lugoj	
IZGHEREAN		MIRCEA	999999999999999	judet TIMIS, UAT Fârdea, loc. Fârdea, Cod Postal 307165	1/4	5748		Sucesiune	act notarial	12/01.01.2006	BNP NEAGU IOAN	

3. SARCINI / DEZMEMBRĂMINTE

Titular			Data nașterii / CUI	Domiciliu / Sediul	Tipul sarcinii sau al dezmembrămintelor dreptului de proprietate	Cotă parte	Identif. entitate asociată	Act juridic			Valoare ipotecă	Tip monedă
Nume / Denumire	Inițiala tatălui	Prenume						Tip act	Nr. act / data	Emitent		

4. NOTĂRI, PROCESE, INTERDICȚII

Tipul notării	Tip act	Nr. act / data	Emitent	Identificator entitate asociată	Imobil împrejmuit / neîmprejmuit	Imobil contestat / necontestat	Alte observații
					neîmprejmuit		Arabil in Valea



spre publicare

Înregistrare sistematică UAT Fârdea

Sectorul Cadastral nr. 26

Anul realizării: 2025

REGISTRUL CADASTRAL AL IMOBILELOR

Zonă cooperativizată (Co)

1. DESCRIEREA IMOBILULUI

DATE TEREN											DATE CONSTRUCȚII					
Identificator teren	Adresa imobil	Nr. cadastral	Nr. CF	Suprafața măsurată	Intravilan/extravilan (I/E)	Nr. top	Nr. tarla	Nr. parcelă	Categorie folosință	Suprafața parcelă	Identif. construcție	Cod grupă destinație	Suprafața construită	Nr. niveluri	Nr. CF	Constr. cu acte (DA/NU)
5749	judet TIMIS, UAT Fârdea, Cod postal 307165	406876	203 Gladna Montana (IE)	2877	E	187/2/3	-	-	A	2877						

2. PROPRIETATEA / POSESIA

Titularul dreptului / posesiei			Data nașterii / CUI	Domiciliu / Sediu	Cota parte	Identif. entitate asociată	Cotă parte teren UI	Mod de dobândire	Act juridic			Observații privitoare la proprietar
Nume / Denumire	Inițiala tatălui	Prenume							Tip act	Nr. act / data	Emitent	
SUCIU		TOMA	9999999999999	judet TIMIS, UAT Fârdea, loc. Fârdea, Cod Postal 307165	1/1	5749		Lege	act normativ	22 si 300/01.01.1931	R A Comisiunei Judetene Lugoj	
BUDESCU		ILEANA	03.01.1962	judet TIMIS, UAT Fârdea, loc. Fârdea, Cod Postal 307165	1/1	5749			act normativ	L7/13.03.1996	PARLAMENTUL ROMANIEI	

3. SARCINI / DEZMEMBRĂMINTE


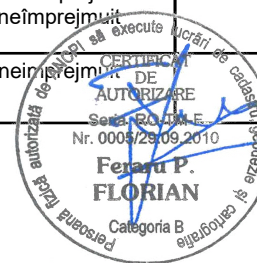
Titular			Data nașterii / CUI	Domiciliu / Sediu	Tipul sarcinii sau al dezmembrămintelor dreptului de proprietate	Cotă parte	Identif. entitate asociată	Act juridic			Valoare ipotecă	Tip monedă
Nume / Denumire	Inițiala tatălui	Prenume						Tip act	Nr. act / data	Emitent		

4. NOTĂRI, PROCESE, INTERDICȚII

Tipul notării	Tip act	Nr. act / data	Emitent	Identificator entitate asociată	Imobil împrejmuit / neîmprejmuit	Imobil contestat / necontestat	Alte observații
Se noteaza posesia factica in favoarea lui :	act normativ	L/13.U3.1996	PARLAMENTUL ROMANIEI	5749	neîmprejmuit		

spre publicare

5. OBSERVAȚII



Inregistrare sistematica UAT Fârdea
Sectorul Cadastral nr. 26
Anul realizarii: 2025

REGISTRUL CADASTRAL AL IMOBILELOR

Zonă cooperativizată (Co)

1. DESCRIEREA IMOBILULUI

DATE TEREN											DATE CONSTRUCȚII					
Identificator teren	Adresa imobil	Nr. cadastral	Nr. CF	Suprafața măsurată	Intravilan/ extravilan (I/E)	Nr. top	Nr. tarla	Nr. parcelă	Categorie folosință	Suprafața parcelă	Identif. construcție	Cod grupă destinație	Suprafața construită	Nr. niveluri	Nr. CF	Constr. cu acte (DA/NU)
5750	judet TIMIS, UAT Fârdea, Cod postal 307165	405676	237 Gladna Montana (IF)	3001	E	187/2/4	-	-	A	3001						

2. PROPRIETATEA / POSESIA

Titularul dreptului / posesiei			Data nașterii / CUI	Domiciliu / Sediul	Cota parte	Identif. entitate asociată	Cotă parte teren UI	Mod de dobândire	Act juridic			Observații privitoare la proprietar
Nume / Denumire	Inițiala tatălui	Prenume							Tip act	Nr. act / data	Emitent	
IZGHEREAN		MIRCEA	9999999999999	judet TIMIS, UAT Fârdea, loc. Fârdea, Cod Postal 307165	2158/3001	5750		Sucesiune	act notarial	231/01.01.1984	Notariatul de stat local Lugoj	
IZGHEREAN		MIRCEA	9999999999999	judet TIMIS, UAT Fârdea, loc. Fârdea, Cod Postal 307165	719/3001	5750		Sucesiune	act notarial	12/01.01.2006	BNP NEAGU IOAN	
NEIDENTIFICAT		NEIDENTIFICAT	0000000000000	judet TIMIS, UAT Fârdea, loc. Neidentificata, Cod Postal 999999	124/3001	5750		Lege	act normativ	L7./13.03.1996	PARLAMENTUL ROMANIEI	
IZGHEREAN		MIRCEA	24.02.1952	judet TIMIS, UAT Fârdea, loc. Fârdea, Cod Postal 307165	124/3001	5750			act normativ	L7/13.03.1996	PARLAMENTUL ROMANIEI	

3. SARCINI / DEZMEMBRĂMINTE

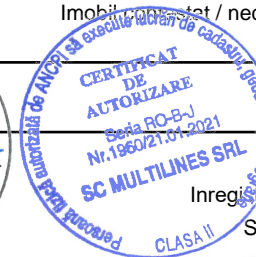

Titular			Data nașterii / CUI	Domiciliu / Sediul	Tipul sarcinii sau al dezmembrămintelor dreptului de proprietate	Cotă parte	Identif. entitate asociată	Act juridic			Valoare ipotecă	Tip monedă
Nume / Denumire	Inițiala tatălui	Prenume						Tip act	Nr. act / data	Emitent		

4. NOTĂRI, PROCESE, INTERDICȚII

Tipul notării	Tip act	Nr. act / data	Emitent	Identificator entitate asociată	Imobil împrejmuit / neîmprejmuit	Imobil contestat / necontestat	Alte observații
Se noteaza posesia faptica in supratata de 124 mp in favoarea lui :	act normativ	L/13.03.1996	PARLAMENTUL ROMANIEI	5750	neîmprejmuit		

5. OBSERVAȚII

spre publicare



Inregistrare sistematică UAT Fârdea
Sectorul Cadastral nr. 26
Anul realizării: 2025

REGISTRUL CADASTRAL AL IMOBILELOR

Zonă cooperativizată (Co)

1. DESCRIEREA IMOBILULUI

DATE TEREN											DATE CONSTRUCȚII					
Identificator teren	Adresa imobil	Nr. cadastral	Nr. CF	Suprafața măsurată	Intravilan/extravilan (I/E)	Nr. top	Nr. tarla	Nr. parcelă	Categorie folosință	Suprafața parcelă	Identif. construcție	Cod grupă destinație	Suprafața construită	Nr. niveluri	Nr. CF	Constr. cu acte (DA/NU)
5751	judet TIMIS, UAT Fârdea, Cod postal 307165	406875	194 Gladna Montana (I/E)	3044	E	187/2/5	-	-	A	3044						

2. PROPRIETATEA / POSESIA

Titularul dreptului / posesiei			Data nașterii / CUI	Domiciliu / Sediul	Cota parte	Identif. entitate asociată	Cotă parte teren UI	Mod de dobândire	Act juridic			Observații privitoare la proprietar
Nume / Denumire	Inițiala tatălui	Prenume							Tip act	Nr. act / data	Emitent	
POPOVICI		ANAMIE	99999999999999	judet TIMIS, UAT Fârdea, loc. Fârdea, Cod Postal 307165	2877/3044	5751		Lege	act normativ	22 si 300/01.01.1931	R.A. Comisiunei de Ocol	
NEIDENTIFICAT		NEIDENTIFICAT	00000000000000	judet TIMIS, UAT Fârdea, loc. Neidentificata, Cod Postal 999999	167/3044	5751		Lege	act normativ	L7./13.03.1996	PARLAMENTUL ROMANIEI	
POPOVICI		CONSTANTIN	29.07.1969	judet TIMIS, UAT Fârdea, loc. Fârdea, Cod Postal 307165	167/3044	5751			act normativ	L7/13.03.1996	PARLAMENTUL ROMANIEI	

3. SARCINI / DEZMEMBRĂMINTE

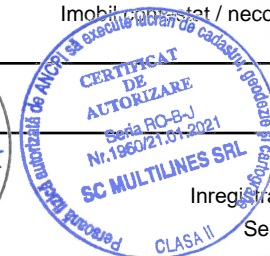

Titular			Data nașterii / CUI	Domiciliu / Sediul	Tipul sarcinii sau al dezmembrămintelor dreptului de proprietate	Cotă parte	Identif. entitate asociată	Act juridic			Valoare ipotecă	Tip monedă
Nume / Denumire	Inițiala tatălui	Prenume						Tip act	Nr. act / data	Emitent		

4. NOTĂRI, PROCESE, INTERDICȚII

Tipul notării	Tip act	Nr. act / data	Emitent	Identificator entitate asociată	Imobil împrejmuit / neîmprejmuit	Imobil contestat / necontestat	Alte observații
Se noteaza posesia factica in favoarea lui :	act normativ	L/13.03.1996	PARLAMENTUL ROMANIEI	5751	neîmprejmuit		

5. OBSERVAȚII

spre publicare



Inregistrare sistematica UAT Fârdea
Sectorul Cadastral nr. 26
Anul realizarii: 2025

REGISTRUL CADASTRAL AL IMOBILELOR

Zonă cooperativizată (Co)

1. DESCRIEREA IMOBILULUI

DATE TEREN											DATE CONSTRUCȚII					
Identificator teren	Adresa imobil	Nr. cadastral	Nr. CF	Suprafața măsurată	Intravilan/extravilan (I/E)	Nr. top	Nr. tarla	Nr. parcelă	Categorie folosință	Suprafața parcelă	Identif. construcție	Cod grupă destinație	Suprafața construită	Nr. niveluri	Nr. CF	Constr. cu acte (DA/NU)
5752	judet TIMIS, UAT Fârdea, Cod postal 307165	402278	278 Gladna Montana (IE)	2877	E	187/2/6	-	-	A	2877						

2. PROPRIETATEA / POSESIA

Titularul dreptului / posesiei			Data nașterii / CUI	Domiciliu / Sediul	Cota parte	Identif. entitate asociată	Cotă parte teren UI	Mod de dobândire	Act juridic			Observații privitoare la proprietar
Nume / Denumire	Inițiala tatălui	Prenume							Tip act	Nr. act / data	Emitent	
DICU		ALIN-FLORENTIN	07.10.1984	judet TIMIS, UAT Fârdea, loc. Fârdea, Cod Postal 307165	1/1	5752		Conventie	act notarial	729/23.06.2022	NEAGU IOAN	necasatorit -BUN PROPRIU-

3. SARCINI / DEZMEMBRĂMINTE


Titular			Data nașterii / CUI	Domiciliu / Sediul	Tipul sarcinii sau al dezmembrămintelor dreptului de proprietate	Cotă parte	Identif. entitate asociată	Act juridic			Valoare ipotecă	Tip monedă
Nume / Denumire	Inițiala tatălui	Prenume						Tip act	Nr. act / data	Emitent		

4. NOTĂRI, PROCESE, INTERDICȚII

Tipul notării	Tip act	Nr. act / data	Emitent	Identificator entitate asociată	Imobil împrejmuit / neîmprejmuit	Imobil supus / necontestat	Alte observații
					neîmprejmuit		

spre publicare

5. OBSERVAȚII



Registrare sistematica UAT Fârdea
Sectorul Cadastral nr. 26
Anul realizarii: 2025

REGISTRUL CADASTRAL AL IMOBILELOR

Zonă cooperativizată (Co)

1. DESCRIEREA IMOBILULUI

DATE TEREN											DATE CONSTRUCȚII					
Identificator teren	Adresa imobil	Nr. cadastral	Nr. CF	Suprafața măsurată	Intravilan/extravilan (I/E)	Nr. top	Nr. tarla	Nr. parcelă	Categorie folosință	Suprafața parcelă	Identif. construcție	Cod grupă destinație	Suprafața construită	Nr. niveluri	Nr. CF	Constr. cu acte (DA/NU)
5753	judet TIMIS, UAT Fârdea, Cod postal 307165	402455	188 Gladna Monana (IF	3182	E	187/2/7	-	-	A	3182						

2. PROPRIETATEA / POSESIA

Titularul dreptului / posesiei			Data nașterii / CUI	Domiciliu / Sediul	Cota parte	Identif. entitate asociată	Cotă parte teren UI	Mod de dobândire	Act juridic			Observații privitoare la proprietar
Nume / Denumire	Inițiala tatălui	Prenume							Tip act	Nr. act / data	Emitent	
MUREȘAN		LOREDANA-ADINA	9999999999999	judet TIMIS, UAT Fârdea, loc. Fârdea, Cod Postal 307165	1079/3182	5753		Conventie	act notarial	283/11.07.2017	GOLUMBU SORINA MARIA	si sotul
MUREȘAN		CĂLIN-SORIN	9999999999999	judet TIMIS, UAT Fârdea, loc. Fârdea, Cod Postal 307165				Conventie	act notarial	283/11.07.2017	GOLUMBU SORINA MARIA	
MUREȘAN		LOREDANA-ADINA	9999999999999	judet TIMIS, UAT Fârdea, loc. Fârdea, Cod Postal 307165	360/3182	5753		Sucesiune	act notarial	188/01.01.1994	Notariatul de Stat Local Lugoj	
ȚIBULCA		ADI-NELU	9999999999999	judet TIMIS, UAT Fârdea, loc. Fârdea, Cod Postal 307165	360/3182	5753		Sucesiune	act notarial	188/01.01.1994	Notariatul de Stat Local Lugoj	
MUREȘAN		LOREDANA-ADINA	9999999999999	judet TIMIS, UAT Fârdea, loc. Fârdea, Cod Postal 307165	360/3182	5753		Conventie	act notarial	822/12.07.2022	NEAGU IOAN	casatorita cu
MUREȘAN		CĂLIN-SORIN	9999999999999	judet TIMIS, UAT Fârdea, loc. Fârdea, Cod Postal 307165				Conventie	act notarial	822/12.07.2022	NEAGU IOAN	ca bun comun
MUREȘAN		LOREDANA-ADINA	9999999999999	judet TIMIS, UAT Fârdea, loc. Fârdea, Cod Postal 307165	719/3182	5753		Conventie	act notarial	139/25.05.2007	NP Golumbu Sorina Maria	
MUREȘAN		CALIN-SORIN	9999999999999	judet TIMIS, UAT Fârdea, loc. Fârdea, Cod Postal 307165				Conventie	act notarial	139/25.05.2007	NP Golumbu Sorina Maria	si sotia
NEIDENTIFICAT		NEIDENTIFICAT	0000000000000	judet TIMIS, UAT Fârdea, loc. Neidentificata, Cod Postal 999999	304/3182	5753		Lege	act normativ	L7/13.03.1996	PARLAMENTUL ROMANIEI	
MUREȘAN		LOREDANA-ADINA	16.02.1973	judet TIMIS, UAT Fârdea, loc. Fârdea, Cod Postal 307165	304/3182	5753			act normativ	L7/13.03.1996	PARLAMENTUL ROMANIEI	
MUREȘAN		CĂLIN-SORIN	21.03.1968	judet TIMIS, UAT Fârdea, loc. Fârdea, Cod Postal 307165					act normativ	L7/13.03.1996	PARLAMENTUL ROMANIEI	
ȚIBULCA		ADI-NELU	18.11.1971	judet TIMIS, UAT Fârdea, loc. Fârdea, Cod Postal 307165		503			act normativ	L7/13.03.1996	PARLAMENTUL ROMANIEI	

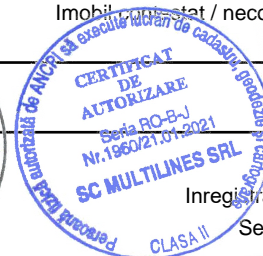

3. SARCINI / DEZMEMBRĂMINTE

Titular			Data nașterii / CUI	Domiciliu / Sediul	Tipul sarcinii sau al dezmembrămintelor dreptului de proprietate	Cotă parte	Identif. entitate asociată	Act juridic			Valoare ipotecă	Tip monedă
Nume / Denumire	Inițiala tatălui	Prenume						Tip act	Nr. act / data	Emitent		

4. NOTĂRI, PROCESE, INTERDICȚII**5. OBSERVAȚII**

Tipul notării	Tip act	Nr. act / data	Emitent	Identificator entitate asociată	Imobil împrejmuit / neîmprejmuit	Imobil contestat / necontestat	Alte observații
Se noteaza posesia faptica in supratata de 304 mp in favoarea lui .	act normativ	L/13.03.1996	PARLAMENTUL ROMANIEI	5753	neîmprejmuit		

spre publicare



Inregistrare sistematica UAT Fârdea
Sectorul Cadastral nr. 26
Anul realizarii: 2025

REGISTRUL CADASTRAL AL IMOBILELOR

Zonă cooperativizată (Co)

1. DESCRIEREA IMOBILULUI

DATE TEREN											DATE CONSTRUCȚII					
Identificator teren	Adresa imobil	Nr. cadastral	Nr. CF	Suprafața măsurată	Intravilan/extravilan (I/E)	Nr. top	Nr. tarla	Nr. parcelă	Categorie folosință	Suprafața parcelă	Identif. construcție	Cod grupă destinație	Suprafața construită	Nr. niveluri	Nr. CF	Constr. cu acte (DA/NU)
5754	judet TIMIS, UAT Fârdea, Cod postal 307165	405551	244 Gladna Montana (IF)	2877	E	187/2/8	-	-	A	2877						

2. PROPRIETATEA / POSESIA

Titularul dreptului / posesiei			Data nașterii / CUI	Domiciliu / Sediul	Cota parte	Identif. entitate asociată	Cotă parte teren UI	Mod de dobândire	Act juridic			Observații privitoare la proprietar
Nume / Denumire	Inițiala tatălui	Prenume							Tip act	Nr. act / data	Emitent	
DUMITRESCU		LILIANA	999999999999999	judet TIMIS, UAT Fârdea, loc. Fârdea, Cod Postal 307165	1/1	5754		Conventie	act notarial	cu sarcina intretinerii nr.778/01.01.1995	Notariatul de Stat local Lugoj	divortata

3. SARCINI / DEZMEMBRĂMINTE



Titular			Data nașterii / CUI	Domiciliu / Sediul	Tipul sarcinii sau al dezmembrămintelor dreptului de proprietate	Cotă parte	Identif. entitate asociată	Act juridic			Valoare ipotecă	Tip monedă
Nume / Denumire	Inițiala tatălui	Prenume						Tip act	Nr. act / data	Emitent		

4. NOTĂRI, PROCESE, INTERDICȚII

Tipul notării	Tip act	Nr. act / data	Emitent	Identificator entitate asociată	Imobil împrejmuit / neîmprejmuit	Imobil contestat / necontestat	Alte observații
					neîmprejmuit		

spre publicare

5. OBSERVAȚII



registrare sistematica UAT Fârdea

Sectorul Cadastral nr. 26

Anul realizarii: 2025

REGISTRUL CADASTRAL AL IMOBILELOR

Zonă cooperativizată (Co)

1. DESCRIEREA IMOBILULUI

DATE TEREN											DATE CONSTRUCȚII					
Identificator teren	Adresa imobil	Nr. cadastral	Nr. CF	Suprafața măsurată	Intravilan/extravilan (I/E)	Nr. top	Nr. tarla	Nr. parcelă	Categorie folosință	Suprafața parcelă	Identif. construcție	Cod grupă destinație	Suprafața construită	Nr. niveluri	Nr. CF	Constr. cu acte (DA/NU)
5755	judet TIMIS, UAT Fârdea, Cod postal 307165	405479	195 Gladna Romana (IE)	3368	E	187/2/10	-	-	A	3368						

2. PROPRIETATEA / POSESIA

Titularul dreptului / posesiei			Data nașterii / CUI	Domiciliu / Sediul	Cota parte	Identif. entitate asociată	Cotă parte teren UI	Mod de dobândire	Act juridic			Observații privitoare la proprietar
Nume / Denumire	Inițiala tatălui	Prenume							Tip act	Nr. act / data	Emitent	
GRIJAC		LETITIA -AURORA	9999999999999	judet TIMIS, UAT Fârdea, loc. Fârdea, Cod Postal 307165	1/1	5755		Conventie	actiune in instanta	773/01.01.1998	NP Neagu Ioan	si sotul
GRIJAC		TEOFIL-MIHAI	9999999999999	judet TIMIS, UAT Fârdea, loc. Fârdea, Cod Postal 307165				Conventie	actiune in instanta	773/01.01.1998	NP Neagu Ioan	
CIMPONERESCU		DORIN	06.03.1966	judet TIMIS, UAT Fârdea, loc. Fârdea, Cod Postal 307165	1/1	5755			act normativ	L7/13.03.1996	PARLAMENTUL ROMANIEI	

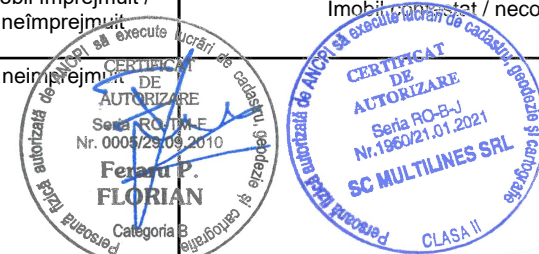
3. SARCINI / DEZMEMBRĂMINTE

Titular			Data nașterii / CUI	Domiciliu / Sediul	Tipul sarcinii sau al dezmembrămintelor dreptului de proprietate	Cotă parte	Identif. entitate asociată	Act juridic			Valoare ipotecă	Tip monedă	
Nume / Denumire	Inițiala tatălui	Prenume						Tip act	Nr. act / data	Emitent			
GEORGESCU		IULIAN	9999999999999	judet TIMIS, UAT Fârdea, loc. Fârdea, Cod Postal 307165			5755		act notarial	773/01/01/1998	NP Neagu Ioan		
GEORGESCU		CORNELIA	9999999999999	judet TIMIS, UAT Fârdea, loc. Fârdea, Cod Postal 307165			5755		act notarial	773/01/01/1998	NP Neagu Ioan		

4. NOTĂRI, PROCESE, INTERDICȚII

Tipul notării	Tip act	Nr. act / data	Emitent	Identificator entitate asociată	Imobil împrejmuit / neîmprejmuit	Alte observații
Se noteaza posesia factica in suprafata de 3368 mp in favoarea lui :	act normativ	L7/13.03.1996	PARLAMENTUL ROMANIEI	5755	Imobil împrejmuit / neîmprejmuit	
se noteaza dreptul de intretinere, in favoarea lui:	act notarial	773/01.01.1998	NP Neagu Ioan	5755	Imobil contestat / necontestat	

5. OBSERVAȚII



REGISTRUL CADASTRAL AL IMOBILELOR

Zonă cooperativizată (Co)

1. DESCRIEREA IMOBILULUI

DATE TEREN											DATE CONSTRUCȚII					
Identificator teren	Adresa imobil	Nr. cadastral	Nr. CF	Suprafața măsurată	Intravilan/extravilan (I/E)	Nr. top	Nr. tarla	Nr. parcelă	Categorie folosință	Suprafața parcelă	Identif. construcție	Cod grupă destinație	Suprafața construită	Nr. niveluri	Nr. CF	Constr. cu acte (DA/NU)
5758	judet TIMIS, UAT Fârdea, Cod postal 307165	400089	176,283,2 81,276 Gladna Romana	7890	E	187/4/8-1 1	-	-	A	7890						

2. PROPRIETATEA / POSESIA



Titularul dreptului / posesiei			Data nașterii / CUI	Domiciliu / Sediul	Cota parte	Identif. entitate asociată	Cotă parte teren UI	Mod de dobândire	Act juridic			Observații privitoare la proprietar
Nume / Denumire	Inițiala tatălui	Prenume							Tip act	Nr. act / data	Emitent	
FOCȘA		MIRCEA-ADRIAN	13.10.1967	judet TIMIS, UAT Fârdea, loc. Fârdea, Cod Postal 307165	2135/789 0	5758		Convenție	act notarial	531/13.11.20 18	GOLUMBU SORINA MARIA	divortat- BUN PROPRIU
FOCȘA		MIRCEA-ADRIAN	9999999999999	judet TIMIS, UAT Fârdea, loc. Fârdea, Cod Postal 307165	2877/789 0	5758		Hotarare Judecatoreasca	hotarare judecatoreasca	7590/01.01.2 018	JUDECATORIA TIMISOARA	
FOCȘA		MIRCEA-ADRIAN	9999999999999	judet TIMIS, UAT Fârdea, loc. Fârdea, Cod Postal 307165	1439/789 0	5758		Convenție	act notarial	221/30.04.20 10	BNP GOLUMBU SORINA MARIA	necasatorit
FOCȘA		MIRCEA-ADRIAN	9999999999999	judet TIMIS, UAT Fârdea, loc. Fârdea, Cod Postal 307165	1439/789 0	5758		Convenție	act notarial	484/15.10.20 10	BNP GOLUMBU SORINA MARIA	necasatorit

3. SARCINI / DEZMEMBRĂMINTE

Titular			Data nașterii / CUI	Domiciliu / Sediul	Tipul sarcinii sau al dezmembrămintelor dreptului de proprietate	Cotă parte	Identif. entitate asociată	Act juridic			Valoare ipotecă	Tip monedă
Nume / Denumire	Inițiala tatălui	Prenume						Tip act	Nr. act / data	Emitent		

4. NOTĂRI, PROCESE, INTERDICȚII

Tipul notării	Tip act	Nr. act / data	Emitent	Identificator entitate asociată	Imobil împrejmuit / neîmprejmuit	Imobil contestat / necontestat	Alte observații
					neîmprejmuit		#####



spre publicare

Înregistrare sistematică UAT Fârdea

Sectorul Cadastral nr. 26

Anul realizării: 2025

REGISTRUL CADASTRAL AL IMOBILELOR

Zonă cooperativizată (Co)

1. DESCRIEREA IMOBILULUI

DATE TEREN											DATE CONSTRUCȚII					
Identificator teren	Adresa imobil	Nr. cadastral	Nr. CF	Suprafața măsurată	Intravilan/extravilan (I/E)	Nr. top	Nr. tarla	Nr. parcelă	Categorie folosință	Suprafața parcelă	Identif. construcție	Cod grupă destinație	Suprafața construită	Nr. niveluri	Nr. CF	Constr. cu acte (DA/NU)
5759	judet TIMIS, UAT Fârdea, Cod postal 307165	401356	276 Gladna Monatana (IE)	1439	E	187/4/13	-	-	A	1439						

2. PROPRIETATEA / POSESIA

Titularul dreptului / posesiei			Data nașterii / CUI	Domiciliu / Sediul	Cota parte	Identif. entitate asociată	Cotă parte teren UI	Mod de dobândire	Act juridic			Observații privitoare la proprietar
Nume / Denumire	Inițiala tatălui	Prenume							Tip act	Nr. act / data	Emitent	
FOCȘA		MIRCEA-ADRIAN	13.10.1967	judet TIMIS, UAT Fârdea, loc. Fârdea, Cod Postal 307165	1/1	5759		Conventie	act notarial	CVC nr.484/15.10.2010	BNP GOLUMBU SORINA MARIA	necasatorit

3. SARCINI / DEZMEMBRĂMINTE


Titular			Data nașterii / CUI	Domiciliu / Sediul	Tipul sarcinii sau al dezmembrămintelor dreptului de proprietate	Cotă parte	Identif. entitate asociată	Act juridic			Valoare ipotecă	Tip monedă
Nume / Denumire	Inițiala tatălui	Prenume						Tip act	Nr. act / data	Emitent		

4. NOTĂRI, PROCESE, INTERDICȚII

Tipul notării	Tip act	Nr. act / data	Emitent	Identificator entitate asociată	Imobil împrejmuit / neîmprejmuit	Imobil supus / necontestat	Alte observații
					neîmprejmuit		

spre publicare

5. OBSERVAȚII



Registrare sistematica UAT Fârdea
Sectorul Cadastral nr. 26
Anul realizarii: 2025

REGISTRUL CADASTRAL AL IMOBILELOR

Zonă cooperativizată (Co)

1. DESCRIEREA IMOBILULUI

DATE TEREN											DATE CONSTRUCȚII					
Identificator teren	Adresa imobil	Nr. cadastral	Nr. CF	Suprafața măsurată	Intravilan/extravilan (I/E)	Nr. top	Nr. tarla	Nr. parcelă	Categorie folosință	Suprafața parcelă	Identif. construcție	Cod grupă destinație	Suprafața construită	Nr. niveluri	Nr. CF	Constr. cu acte (DA/NU)
5760	judet TIMIS, UAT Fârdea, Cod postal 307165	404554	196 Gladna Montana (IF)	1118	E	187/4/15	-	-	A	1118						

2. PROPRIETATEA / POSESIA

Titularul dreptului / posesiei			Data nașterii / CUI	Domiciliu / Sediul	Cota parte	Identif. entitate asociată	Cotă parte teren UI	Mod de dobândire	Act juridic			Observații privitoare la proprietar
Nume / Denumire	Inițiala tatălui	Prenume							Tip act	Nr. act / data	Emitent	
PESTEAN		PETRU	9999999999999	judet TIMIS, UAT Fârdea, loc. Fârdea, Cod Postal 307165	1/1	5760		Conventie	inscris sub semnatura privata	FN/21.02.1935	-	
OBIADA		ANA	15.11.1951	judet TIMIS, UAT Fârdea, loc. Fârdea, Cod Postal 307165	1/1	5760			act normativ	L7/13.03.1996	PARLAMENTUL ROMANIEI	

3. SARCINI / DEZMEMBRĂMINTE


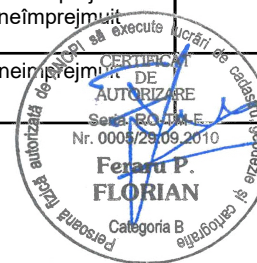
Titular			Data nașterii / CUI	Domiciliu / Sediul	Tipul sarcinii sau al dezmembrămintelor dreptului de proprietate	Cotă parte	Identif. entitate asociată	Act juridic			Valoare ipotecă	Tip monedă
Nume / Denumire	Inițiala tatălui	Prenume						Tip act	Nr. act / data	Emitent		

4. NOTĂRI, PROCESE, INTERDICȚII

Tipul notării	Tip act	Nr. act / data	Emitent	Identificator entitate asociată	Imobil împrejmuit / neîmprejmuit	Imobil contestat / necontestat	Alte observații
Se noteaza posesia factica in favoarea lui :	act normativ	L/13.03.1996	PARLAMENTUL ROMANIEI	5760	neîmprejmuit		

spre publicare

5. OBSERVAȚII



Inregistrare sistematica UAT Fârdea
Sectorul Cadastral nr. 26
Anul realizarii: 2025

REGISTRUL CADASTRAL AL IMOBILELOR

Zonă cooperativizată (Co)

1. DESCRIEREA IMOBILULUI

DATE TEREN											DATE CONSTRUCȚII					
Identificator teren	Adresa imobil	Nr. cadastral	Nr. CF	Suprafața măsurată	Intravilan/extravilan (I/E)	Nr. top	Nr. tarla	Nr. parcelă	Categorie folosință	Suprafața parcelă	Identif. construcție	Cod grupă destinație	Suprafața construită	Nr. niveluri	Nr. CF	Constr. cu acte (DA/NU)
5761	judet TIMIS, UAT Fârdea, Cod postal 307165	402781	402781	1439	E	187/4/10/1	-	-	A	1439						

2. PROPRIETATEA / POSESIA

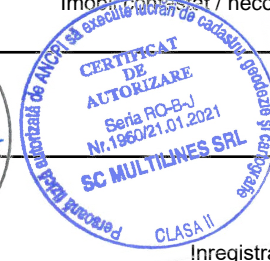

Titularul dreptului / posesiei			Data nașterii / CUI	Domiciliu / Sediul	Cota parte	Identif. entitate asociată	Cotă parte teren UI	Mod de dobândire	Act juridic			Observații privitoare la proprietar
Nume / Denumire	Inițiala tatălui	Prenume							Tip act	Nr. act / data	Emitent	
CRĂCIUN		DANIEL-ALIN	20.09.1976	judet TIMIS, UAT Fârdea, loc. Fârdea, Cod Postal 307165	1/1	5761		Conventie	act notarial	990/11.09.2017	NEAGU IOAN	si sotia
CRĂCIUN		MARIANA-EMILIA	18.09.1973	judet TIMIS, UAT Fârdea, loc. Fârdea, Cod Postal 307165				Conventie	act notarial	990/11.09.2017	NEAGU IOAN	

3. SARCINI / DEZMEMBRĂMINTE

Titular			Data nașterii / CUI	Domiciliu / Sediul	Tipul sarcinii sau al dezmembrămintelor dreptului de proprietate	Cotă parte	Identif. entitate asociată	Act juridic			Valoare ipotecă	Tip monedă
Nume / Denumire	Inițiala tatălui	Prenume						Tip act	Nr. act / data	Emitent		

4. NOTĂRI, PROCESE, INTERDICȚII

Tipul notării	Tip act	Nr. act / data	Emitent	Identificator entitate asociată	Imobil împrejmuit / neîmprejmuit	Imobil contestat / necontestat	Alte observații
					neîmprejmuit		



spre publicare

Înregistrare sistematică UAT Fârdea

Sectorul Cadastral nr. 26

Anul realizării: 2025

REGISTRUL CADASTRAL AL IMOBILELOR

Zonă cooperativizată (Co)

1. DESCRIEREA IMOBILULUI

DATE TEREN											DATE CONSTRUCȚII					
Identificator teren	Adresa imobil	Nr. cadastral	Nr. CF	Suprafața măsurată	Intravilan/extravilan (I/E)	Nr. top	Nr. tarla	Nr. parcelă	Categorie folosință	Suprafața parcelă	Identif. construcție	Cod grupă destinație	Suprafața construită	Nr. niveluri	Nr. CF	Constr. cu acte (DA/NU)
5762	judet TIMIS, UAT Fârdea, Cod postal 307165	402782	402782	1438	E	187/4/10/2	-	-	CC	438						
					E	187/4/10/2	-	-	A	1000						

2. PROPRIETATEA / POSESIA

Titularul dreptului / posesiei			Data nașterii / CUI	Domiciliu / Sediul	Cota parte	Identif. entitate asociată	Cotă parte teren UI	Mod de dobândire	Act juridic			Observații privitoare la proprietar
Nume / Denumire	Inițiala tatălui	Prenume							Tip act	Nr. act / data	Emitent	
ISPAS		CĂTĂLIN	06.10.1976	judet TIMIS, UAT Fârdea, loc. Fârdea, Cod Postal 307165	1/1	5762		Conventie	act notarial	990/11.09.2017	NEAGU IOAN	si sotia
ISPAS		MIRELA-LĂCRĂMI OARA	05.04.1976	judet TIMIS, UAT Fârdea, loc. Fârdea, Cod Postal 307165				Conventie	act notarial	990/11.09.2017	NEAGU IOAN	


3. SARCINI / DEZMEMBRĂMINTE

Titular			Data nașterii / CUI	Domiciliu / Sediul	Tipul sarcinii sau al dezmembrămintelor dreptului de proprietate	Cotă parte	Identif. entitate asociată	Act juridic			Valoare ipotecă	Tip monedă
Nume / Denumire	Inițiala tatălui	Prenume						Tip act	Nr. act / data	Emitent		

4. NOTĂRI, PROCESE, INTERDICȚII

Tipul notării	Tip act	Nr. act / data	Emitent	Identificator entitate asociată	Imobil împrejmuit / neîmprejmuit	Imobil contestat / necontestat	Alte observații
					neîmprejmuit		

5. OBSERVAȚII



spre publicare

Înregistrare sistematică UAT Fârdea

Sectorul Cadastral nr. 26

Anul realizării: 2025

REGISTRUL CADASTRAL AL IMOBILELOR

Zonă cooperativizată (Co)

1. DESCRIEREA IMOBILULUI

DATE TEREN											DATE CONSTRUCȚII					
Identificator teren	Adresa imobil	Nr. cadastral	Nr. CF	Suprafața măsurată	Intravilan/extravilan (I/E)	Nr. top	Nr. tarla	Nr. parcelă	Categorie folosință	Suprafața parcelă	Identif. construcție	Cod grupă destinație	Suprafața construită	Nr. niveluri	Nr. CF	Constr. cu acte (DA/NU)
5763	judet TIMIS, UAT Fârdea, Cod postal 307165	406831	160 Gladna Montana (IE)	3050	E	187/4/17	-	-	A	3050						

2. PROPRIETATEA / POSESIA

Titularul dreptului / posesiei			Data nașterii / CUI	Domiciliu / Sediul	Cota parte	Identif. entitate asociată	Cotă parte teren UI	Mod de dobândire	Act juridic			Observații privitoare la proprietar
Nume / Denumire	Inițiala tatălui	Prenume							Tip act	Nr. act / data	Emitent	
CIOREGA		IULIAN	999999999999999	judet TIMIS, UAT Fârdea, loc. Fârdea, Cod Postal 307165	2877/3050	5763		Lege	act normativ	22/01.01.1931	Comisia de ocol	
NEIDENTIFICAT		NEIDENTIFICAT	0000000000000	judet TIMIS, UAT Fârdea, loc. Neidentificata, Cod Postal 999999	173/3050	5763		Lege	act normativ	L7./13.03.1996	PARLAMENTUL ROMANIEI	
LUPULESCU		IONEL	19.02.1970	judet TIMIS, UAT Fârdea, loc. Fârdea, Cod Postal 307165	173/3050	5763			act normativ	L7/13.03.1996	PARLAMENTUL ROMANIEI	

3. SARCINI / DEZMEMBRĂMINTE

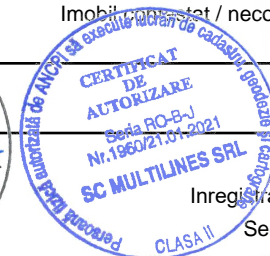

Titular			Data nașterii / CUI	Domiciliu / Sediul	Tipul sarcinii sau al dezmembrămintelor dreptului de proprietate	Cotă parte	Identif. entitate asociată	Act juridic			Valoare ipotecă	Tip monedă
Nume / Denumire	Inițiala tatălui	Prenume						Tip act	Nr. act / data	Emitent		

4. NOTĂRI, PROCESE, INTERDICȚII

Tipul notării	Tip act	Nr. act / data	Emitent	Identificator entitate asociată	Imobil împrejmuit / neîmprejmuit	Imobil contestat / necontestat	Alte observații
Se noteaza posesia factica in favoarea lui :	act normativ	L/13.03.1996	PARLAMENTUL ROMANIEI	5763	neîmprejmuit		

5. OBSERVAȚII

spre publicare



Inregistrare sistematica UAT Fârdea
Sectorul Cadastral nr. 26
Anul realizării: 2025

REGISTRUL CADASTRAL AL IMOBILELOR

Zonă cooperativizată (Co)

1. DESCRIEREA IMOBILULUI

DATE TEREN											DATE CONSTRUCȚII					
Identificator teren	Adresa imobil	Nr. cadastral	Nr. CF	Suprafața măsurată	Intravilan/extravilan (I/E)	Nr. top	Nr. tarla	Nr. parcelă	Categorie folosință	Suprafața parcelă	Identif. construcție	Cod grupă destinație	Suprafața construită	Nr. niveluri	Nr. CF	Constr. cu acte (DA/NU)
5764	judet TIMIS, UAT Fârdea, Cod postal 307165	402311	152 Gladna Montana (IE)	2555	E	190-191/26/25	-	-	P	2555						

2. PROPRIETATEA / POSESIA

Titularul dreptului / posesiei			Data nașterii / CUI	Domiciliu / Sediul	Cota parte	Identif. entitate asociată	Cotă parte teren UI	Mod de dobândire	Act juridic			Observații privitoare la proprietar
Nume / Denumire	Inițiala tatălui	Prenume							Tip act	Nr. act / data	Emitent	
RADU		CRISTIAN-IOAN	25.05.1977	judet TIMIS, UAT Fârdea, loc. Fârdea, Cod Postal 307165	1/1	5764		Conventie	act notarial	669/04.05.2022	NP CIORICA MARIN EUGEN	necasatorit - BUN PROPRIU -

3. SARCINI / DEZMEMBRĂMINTE


Titular			Data nașterii / CUI	Domiciliu / Sediul	Tipul sarcinii sau al dezmembrămintelor dreptului de proprietate	Cotă parte	Identif. entitate asociată	Act juridic			Valoare ipotecă	Tip monedă
Nume / Denumire	Inițiala tatălui	Prenume						Tip act	Nr. act / data	Emitent		

4. NOTĂRI, PROCESE, INTERDICȚII

Tipul notării	Tip act	Nr. act / data	Emitent	Identificator entitate asociată	Imobil împrejmuit / neîmprejmuit	Imobil supus / necontestat	Alte observații
					neîmprejmuit		

spre publicare

5. OBSERVAȚII



Registrare sistematică UAT Fârdea
Sectorul Cadastral nr. 26
Anul realizării: 2025

REGISTRUL CADASTRAL AL IMOBILELOR

Zonă cooperativizată (Co)

1. DESCRIEREA IMOBILULUI

DATE TEREN											DATE CONSTRUCȚII					
Identificator teren	Adresa imobil	Nr. cadastral	Nr. CF	Suprafața măsurată	Intravilan/ extravilan (I/E)	Nr. top	Nr. tarla	Nr. parcelă	Categorie folosință	Suprafața parcelă	Identif. construcție	Cod grupă destinație	Suprafața construită	Nr. niveluri	Nr. CF	Constr. cu acte (DA/NU)
5765	judet TIMIS, UAT Fârdea, Cod postal 307165	402771	190 Gladna Montana (IF)	1489	E	190-191/26/24	-	-	P	1489						

2. PROPRIETATEA / POESIA

Titularul dreptului / posesiei			Data nașterii / CUI	Domiciliu / Sediul	Cota parte	Identif. entitate asociată	Cotă parte teren UI	Mod de dobândire	Act juridic			Observații privitoare la proprietar
Nume / Denumire	Inițiala tatălui	Prenume							Tip act	Nr. act / data	Emitent	
MATEI-BERISHA		LAMÎIȚA-ANGELICA	9999999999999999	judet TIMIS, UAT Fârdea, loc. Fârdea, Cod Postal 307165	932/1489	5765		Sucesiune	act notarial	CM nr.86/22.08.2017	GOLUMBU SORINA MARIA	
NEIDENTIFICAT		NEIDENTIFICAT	00000000000000	judet TIMIS, UAT Fârdea, loc. Neidentificata, Cod Postal 999999	557/1489	5765		Lege	act normativ	L7./13.03.1996	PARLAMENTUL ROMANIEI	
MATEI-BERISHA		LAMÎIȚA-ANGELICA	16.07.1969	judet TIMIS, UAT Fârdea, loc. Fârdea, Cod Postal 307165	557/1489	5765			act normativ	L7/13.03.1996	PARLAMENTUL ROMANIEI	

3. SARCINI / DEZMEMBRĂMINTE

Titular			Data nașterii / CUI	Domiciliu / Sediul	Tipul sarcinii sau al dezmembrămintelor dreptului de proprietate	Cotă parte	Identif. entitate asociată	Act juridic			Valoare ipotecă	Tip monedă
Nume / Denumire	Inițiala tatălui	Prenume						Tip act	Nr. act / data	Emitent		
PETRESCU		IULIA	9999999999999999	judet TIMIS, UAT Fârdea, loc. Fârdea, Cod Postal 307165			5765	hotarare judecatoreasca	G.1379/01/01/1951	Judecatoria populara rurala Faget		

4. NOTĂRI, PROCESE, INTERDICȚII

Tipul notării	Tip act	Nr. act / data	Emitent	Identificator entitate asociată	Imobil împrejmuit / neîmprejmuit	Imobil contestat / necontestat	Alte observații
Se noteaza posesia factica in suprafata de 557 mp in favoarea :	act normativ	L7/13.03.1996	PARLAMENTUL ROMANIEI	5765	imprejmuit		
se noteaza dreptul de intretinere, in favoarea lui:	notarare judecatoreasca	G.1379/01/01.1951	Judecatoria populara rurala Faget	5765	neîmprejmuit		

5. OBSERVAȚII

spre publicare

înregistrare sistematica UAT Fârdea

Sectorul Cadastral nr. 26

Anul realizarii: 2025

REGISTRUL CADASTRAL AL IMOBILELOR

Zonă cooperativizată (Co)

1. DESCRIEREA IMOBILULUI

DATE TEREN											DATE CONSTRUCȚII					
Identificator teren	Adresa imobil	Nr. cadastral	Nr. CF	Suprafața măsurată	Intravilan/extravilan (I/E)	Nr. top	Nr. tarla	Nr. parcelă	Categorie folosință	Suprafața parcelă	Identif. construcție	Cod grupă destinație	Suprafața construită	Nr. niveluri	Nr. CF	Constr. cu acte (DA/NU)
5766	judet TIMIS, UAT Fârdea, Cod postal 307165	406795	210 Gladna Montana (IF)	1806	E	190-191/26/21	-	-	P	1806						

2. PROPRIETATEA / POSESIA

Titularul dreptului / posesiei			Data nașterii / CUI	Domiciliu / Sediul	Cota parte	Identif. entitate asociată	Cotă parte teren UI	Mod de dobândire	Act juridic			Observații privitoare la proprietar
Nume / Denumire	Inițiala tatălui	Prenume							Tip act	Nr. act / data	Emitent	
VIDONI		AXENTIE	9999999999999	judet TIMIS, UAT Fârdea, loc. Fârdea, Cod Postal 307165	1/1	5766		Sucesiune	hotarare judecatoreasca	2091/01.01.1944	Judecătoria Făget	
VIDONI		ADRIAN-IOAN	01.08.1977	judet TIMIS, UAT Fârdea, loc. Fârdea, Cod Postal 307165	1/1	5766			act normativ	L7/13.03.1996	PARLAMENTUL ROMANIEI	

3. SARCINI / DEZMEMBRĂMINTE

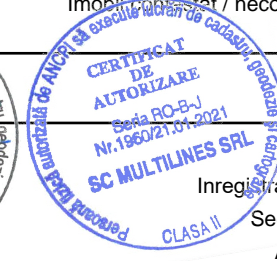
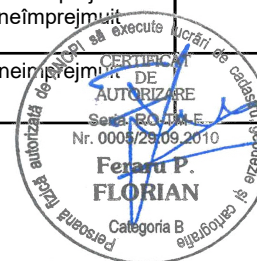
Titular			Data nașterii / CUI	Domiciliu / Sediul	Tipul sarcinii sau al dezmembrămintelor dreptului de proprietate	Cotă parte	Identif. entitate asociată	Act juridic			Valoare ipotecă	Tip monedă
Nume / Denumire	Inițiala tatălui	Prenume						Tip act	Nr. act / data	Emitent		

4. NOTĂRI, PROCESE, INTERDICȚII

Tipul notării	Tip act	Nr. act / data	Emitent	Identificator entitate asociată	Imobil împrejmuit / neîmprejmuit	Imobil contestat / necontestat	Alte observații
Se noteaza posesia factica in favoarea lui :	act normativ	L/13.U3.1996	PARLAMENTUL ROMANIEI	5766	neîmprejmuit		

spre publicare

5. OBSERVAȚII



Inregistrare sistematica UAT Fârdea
Sectorul Cadastral nr. 26
Anul realizarii: 2025

REGISTRUL CADASTRAL AL IMOBILELOR

Zonă cooperativizată (Co)

1. DESCRIEREA IMOBILULUI

DATE TEREN											DATE CONSTRUCȚII					
Identificator teren	Adresa imobil	Nr. cadastral	Nr. CF	Suprafața măsurată	Intravilan/extravilan (I/E)	Nr. top	Nr. tarla	Nr. parcelă	Categorie folosință	Suprafața parcelă	Identif. construcție	Cod grupă destinație	Suprafața construită	Nr. niveluri	Nr. CF	Constr. cu acte (DA/NU)
5767	judet TIMIS, UAT Fârdea, Cod postal 307165	406796	212 Gladna Montana (I/E)	1563	E	190-191/26/20	-	-	P	1563						

2. PROPRIETATEA / POSESIA

Titularul dreptului / posesiei			Data nașterii / CUI	Domiciliu / Sediul	Cota parte	Identif. entitate asociată	Cotă parte teren UI	Mod de dobândire	Act juridic			Observații privitoare la proprietar
Nume / Denumire	Inițiala tatălui	Prenume							Tip act	Nr. act / data	Emitent	
VIDONI		SENTE	999999999999999	judet TIMIS, UAT Fârdea, loc. Fârdea, Cod Postal 307165	892/1563	5767		Lege	act normativ	22 si 300/01.01.1931	R.A. a Comisiei de Ocol	
NEIDENTIFICAT		NEIDENTIFICAT	0000000000000	judet TIMIS, UAT Fârdea, loc. Neidentificata, Cod Postal 999999	671/1563	5767		Lege	act normativ	L7./13.03.1996	PARLAMENTUL ROMANIEI	
VIDONI		MIRON	12.09.1949	judet TIMIS, UAT Fârdea, loc. Fârdea, Cod Postal 307165	671/1563	5767			act normativ	L7/13.03.1996	PARLAMENTUL ROMANIEI	

3. SARCINI / DEZMEMBRĂMINTE



Titular			Data nașterii / CUI	Domiciliu / Sediul	Tipul sarcinii sau al dezmembrămintelor dreptului de proprietate	Cotă parte	Identif. entitate asociată	Act juridic			Valoare ipotecă	Tip monedă
Nume / Denumire	Inițiala tatălui	Prenume						Tip act	Nr. act / data	Emitent		

4. NOTĂRI, PROCESE, INTERDICȚII

Tipul notării	Tip act	Nr. act / data	Emitent	Identificator entitate asociată	Imobil împrejmuit / neîmprejmuit	Imobil contestat / necontestat	Alte observații
Se noteaza posesia factica in favoarea lui :	act normativ	L/13.03.1996	PARLAMENTUL ROMANIEI	5767	neîmprejmuit		

5. OBSERVAȚII

spre publicare



Inregistrare sistematica UAT Fârdea
Sectorul Cadastral nr. 26
Anul realizarii: 2025

REGISTRUL CADASTRAL AL IMOBILELOR

Zonă cooperativizată (Co)

1. DESCRIEREA IMOBILULUI

DATE TEREN											DATE CONSTRUCȚII					
Identificator teren	Adresa imobil	Nr. cadastral	Nr. CF	Suprafața măsurată	Intravilan/extravilan (I/E)	Nr. top	Nr. tarla	Nr. parcelă	Categorie folosință	Suprafața parcelă	Identif. construcție	Cod grupă destinație	Suprafața construită	Nr. niveluri	Nr. CF	Constr. cu acte (DA/NU)
5768	judet TIMIS, UAT Fârdea, Cod postal 307165	406797	246 Gladna Montana (IF)	2178	E	190-191/26/17	-	-	P	2178						

2. PROPRIETATEA / POESIA

Titularul dreptului / posesiei			Data nașterii / CUI	Domiciliu / Sediul	Cota parte	Identif. entitate asociată	Cotă parte teren UI	Mod de dobândire	Act juridic			Observații privitoare la proprietar
Nume / Denumire	Inițiala tatălui	Prenume							Tip act	Nr. act / data	Emitent	
MILOȘ		ION	999999999999999	judet TIMIS, UAT Fârdea, loc. Fârdea, Cod Postal 307165	1676/2178	5768		Conventie	act notarial	FN/25.02.1947	-	
NEIDENTIFICAT		NEIDENTIFICAT	000000000000000	judet TIMIS, UAT Fârdea, loc. Neidentificata, Cod Postal 999999	502/2178	5768		Lege	act normativ	L7./13.03.1996	PARLAMENTUL ROMANIEI	
MILOȘ		VICTORIA	26.04.1948	judet TIMIS, UAT Fârdea, loc. Fârdea, Cod Postal 307165	502/2178	5768			act normativ	L7/13.03.1996	PARLAMENTUL ROMANIEI	

3. SARCINI / DEZMEMBRĂMINTE

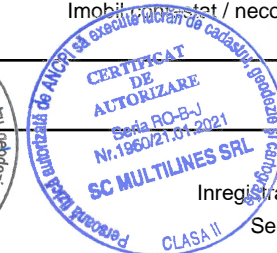

Titular			Data nașterii / CUI	Domiciliu / Sediul	Tipul sarcinii sau al dezmembrămintelor dreptului de proprietate	Cotă parte	Identif. entitate asociată	Act juridic			Valoare ipotecă	Tip monedă
Nume / Denumire	Inițiala tatălui	Prenume						Tip act	Nr. act / data	Emitent		

4. NOTĂRI, PROCESE, INTERDICȚII

Tipul notării	Tip act	Nr. act / data	Emitent	Identificator entitate asociată	Imobil împrejmuit / neîmprejmuit	Imobil contestat / necontestat	Alte observații
Se noteaza posesia factica in favoarea lui :	act normativ	L/13.03.1996	PARLAMENTUL ROMANIEI	5768	neîmprejmuit		

5. OBSERVAȚII

spre publicare



Inregistrare sistematica UAT Fârdea
Sectorul Cadastral nr. 26
Anul realizarii: 2025

REGISTRUL CADASTRAL AL IMOBILELOR

Zonă cooperativizată (Co)

1. DESCRIEREA IMOBILULUI

DATE TEREN											DATE CONSTRUCȚII					
Identificator teren	Adresa imobil	Nr. cadastral	Nr. CF	Suprafața măsurată	Intravilan/extravilan (I/E)	Nr. top	Nr. tarla	Nr. parcelă	Categorie folosință	Suprafața parcelă	Identif. construcție	Cod grupă destinație	Suprafața construită	Nr. niveluri	Nr. CF	Constr. cu acte (DA/NU)
5769	judet TIMIS, UAT Fârdea, Cod postal 307165	401650	239 Gladna Montana (IF)	1886	E	190-191/26/16	-	-	P	1886						

2. PROPRIETATEA / POSESIA

Titularul dreptului / posesiei			Data nașterii / CUI	Domiciliu / Sediul	Cota parte	Identif. entitate asociată	Cotă parte teren UI	Mod de dobândire	Act juridic			Observații privitoare la proprietar
Nume / Denumire	Inițiala tatălui	Prenume							Tip act	Nr. act / data	Emitent	
IONESCU		BUJOR	999999999999999	judet TIMIS, UAT Fârdea, loc. Fârdea, Cod Postal 307165	1406/1886	5769		Conventie	act notarial	506/28.06.2011	BNP NEAGU IOAN	junior, necasatorit
NEIDENTIFICAT		NEIDENTIFICAT	0000000000000	judet TIMIS, UAT Fârdea, loc. Neidentificata, Cod Postal 999999	480/1886	5769		Lege	act normativ	L7./13.03.1996	PARLAMENTUL ROMANIEI	
IONESCU		BUJOR	01.10.1962	judet TIMIS, UAT Fârdea, loc. Fârdea, Cod Postal 307165	480/1886	5769			act normativ	L7/13.03.1996	PARLAMENTUL ROMANIEI	junior, necasatorit

3. SARCINI / DEZMEMBRĂMINTE

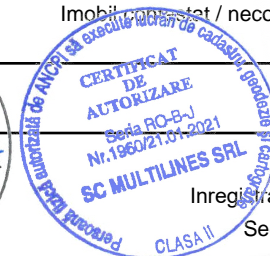

Titular			Data nașterii / CUI	Domiciliu / Sediul	Tipul sarcinii sau al dezmembrămintelor dreptului de proprietate	Cotă parte	Identif. entitate asociată	Act juridic			Valoare ipotecă	Tip monedă
Nume / Denumire	Inițiala tatălui	Prenume						Tip act	Nr. act / data	Emitent		

4. NOTĂRI, PROCESE, INTERDICȚII

Tipul notării	Tip act	Nr. act / data	Emitent	Identificator entitate asociată	Imobil împrejmuit / neîmprejmuit	Imobil contestat / necontestat	Alte observații
Se noteaza posesia tactica in supratata de 480 mp in favoarea lui :	act normativ	L/13.03.1996	PARLAMENTUL ROMANIEI	5769	neîmprejmuit		

5. OBSERVAȚII

spre publicare



Inregistrare sistematica UAT Fârdea
Sectorul Cadastral nr. 26
Anul realizarii: 2025

REGISTRUL CADASTRAL AL IMOBILELOR

Zonă cooperativizată (Co)

1. DESCRIEREA IMOBILULUI

DATE TEREN											DATE CONSTRUCȚII					
Identificator teren	Adresa imobil	Nr. cadastral	Nr. CF	Suprafața măsurată	Intravilan/extravilan (I/E)	Nr. top	Nr. tarla	Nr. parcelă	Categorie folosință	Suprafața parcelă	Identif. construcție	Cod grupă destinație	Suprafața construită	Nr. niveluri	Nr. CF	Constr. cu acte (DA/NU)
5770	judet TIMIS, UAT Fârdea, Cod postal 307165	405917	186 Gladna Montana (I/E)	1560	E	190-191/26/13	-	-	P	1560						

2. PROPRIETATEA / POSESIA

Titularul dreptului / posesiei			Data nașterii / CUI	Domiciliu / Sediul	Cota parte	Identif. entitate asociată	Cotă parte teren UI	Mod de dobândire	Act juridic			Observații privitoare la proprietar
Nume / Denumire	Inițiala tatălui	Prenume							Tip act	Nr. act / data	Emitent	
VIDONI		IOAN	999999999999999	judet TIMIS, UAT Fârdea, loc. Fârdea, Cod Postal 307165	1417/1560	5770		Sucesiune	act notarial	89/01.01.2003	Golumbu Sorina Maria	
NEIDENTIFICAT		NEIDENTIFICAT	0000000000000	judet TIMIS, UAT Fârdea, loc. Neidentificata, Cod Postal 999999	143/1560	5770		Lege	act normativ	L7./13.03.1996	PARLAMENTUL ROMANIEI	
VIDONI		ADRIAN	24.09.1968	judet TIMIS, UAT Fârdea, loc. Fârdea, Cod Postal 307165	143/1560	5770			act normativ	L7/13.03.1996	PARLAMENTUL ROMANIEI	

3. SARCINI / DEZMEMBRĂMINTE

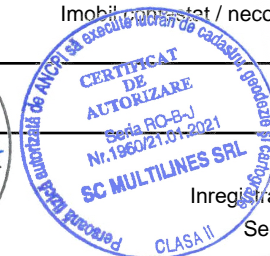

Titular			Data nașterii / CUI	Domiciliu / Sediul	Tipul sarcinii sau al dezmembrămintelor dreptului de proprietate	Cotă parte	Identif. entitate asociată	Act juridic			Valoare ipotecă	Tip monedă
Nume / Denumire	Inițiala tatălui	Prenume						Tip act	Nr. act / data	Emitent		

4. NOTĂRI, PROCESE, INTERDICȚII

Tipul notării	Tip act	Nr. act / data	Emitent	Identificator entitate asociată	Imobil împrejmuit / neîmprejmuit	Imobil contestat / necontestat	Alte observații
Se noteaza posesia factica in favoarea lui :	act normativ	L/13.03.1996	PARLAMENTUL ROMANIEI	5770	neîmprejmuit		

5. OBSERVAȚII

spre publicare



Inregistrare sistematica UAT Fârdea
Sectorul Cadastral nr. 26
Anul realizarii: 2025

REGISTRUL CADASTRAL AL IMOBILELOR

Zonă cooperativizată (Co)

1. DESCRIEREA IMOBILULUI

DATE TEREN											DATE CONSTRUCȚII					
Identificator teren	Adresa imobil	Nr. cadastral	Nr. CF	Suprafața măsurată	Intravilan/extravilan (I/E)	Nr. top	Nr. tarla	Nr. parcelă	Categorie folosință	Suprafața parcelă	Identif. construcție	Cod grupă destinație	Suprafața construită	Nr. niveluri	Nr. CF	Constr. cu acte (DA/NU)
5771	judet TIMIS, UAT Fârdea, Cod postal 307165	406900	150 Gladna Montana (IE)	1467	E	190-191/26/12	-	-	P	1467						

2. PROPRIETATEA / POSESIA

Titularul dreptului / posesiei			Data nașterii / CUI	Domiciliu / Sediul	Cota parte	Identif. entitate asociată	Cotă parte teren UI	Mod de dobândire	Act juridic			Observații privitoare la proprietar
Nume / Denumire	Inițiala tatălui	Prenume							Tip act	Nr. act / data	Emitent	
CIMPONERESCU		VICTOR	9999999999999999	judet TIMIS, UAT Fârdea, loc. Fârdea, Cod Postal 307165	1/1	5771		Sucesiune	act notarial	183/06.09.2006	NP Baieșan Gabriela	

3. SARCINI / DEZMEMBRĂMINTE


Titular			Data nașterii / CUI	Domiciliu / Sediul	Tipul sarcinii sau al dezmembrămintelor dreptului de proprietate	Cotă parte	Identif. entitate asociată	Act juridic			Valoare ipotecă	Tip monedă
Nume / Denumire	Inițiala tatălui	Prenume						Tip act	Nr. act / data	Emitent		

4. NOTĂRI, PROCESE, INTERDICȚII

Tipul notării	Tip act	Nr. act / data	Emitent	Identificator entitate asociată	Imobil împrejmuit / neîmprejmuit	Imobil supus / necontestat	Alte observații
					neîmprejmuit		

spre publicare

5. OBSERVAȚII



Registrare sistematica UAT Fârdea
Sectorul Cadastral nr. 26
Anul realizarii: 2025

REGISTRUL CADASTRAL AL IMOBILELOR

Zonă cooperativizată (Co)

1. DESCRIEREA IMOBILULUI

DATE TEREN											DATE CONSTRUCȚII					
Identificator teren	Adresa imobil	Nr. cadastral	Nr. CF	Suprafața măsurată	Intravilan/extravilan (I/E)	Nr. top	Nr. tarla	Nr. parcelă	Categorie folosință	Suprafața parcelă	Identif. construcție	Cod grupă destinație	Suprafața construită	Nr. niveluri	Nr. CF	Constr. cu acte (DA/NU)
5772	judet TIMIS, UAT Fârdea, Cod postal 307165	405668	155 Gladna Montana (IF)	1555	E	190-191/26/9	-	-	P	1555						

2. PROPRIETATEA / POSESIA

Titularul dreptului / posesiei			Data nașterii / CUI	Domiciliu / Sediul	Cota parte	Identif. entitate asociată	Cotă parte teren UI	Mod de dobândire	Act juridic			Observații privitoare la proprietar
Nume / Denumire	Inițiala tatălui	Prenume							Tip act	Nr. act / data	Emitent	
IZGAREAN		MIRCEA	9999999999999	judet TIMIS, UAT Fârdea, loc. Fârdea, Cod Postal 307165	1139/1555	5772		Sucesiune	act notarial	231/01.01.1984	Notariatul de Stat local Lugoj	
IZGHEREAN		MIRCEA	9999999999999	judet TIMIS, UAT Fârdea, loc. Fârdea, Cod Postal 307165	379/1555	5772		Sucesiune	act notarial	12/01.01.2006	BNP NEAGU IOAN	
NEIDENTIFICAT		NEIDENTIFICAT	0000000000000	judet TIMIS, UAT Fârdea, loc. Neidentificata, Cod Postal 999999	37/1555	5772		Lege	act normativ	L7./13.03.1996	PARLAMENTUL ROMANIEI	
IZGHEREAN		MIRCEA	24.02.1952	judet TIMIS, UAT Fârdea, loc. Fârdea, Cod Postal 307165	37/1555	5772			act normativ	L7/13.03.1996	PARLAMENTUL ROMANIEI	

3. SARCINI / DEZMEMBRĂMINTE

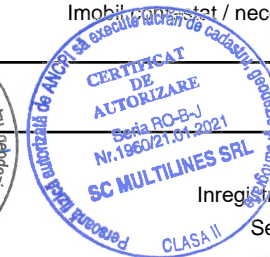

Titular			Data nașterii / CUI	Domiciliu / Sediul	Tipul sarcinii sau al dezmembrămintelor dreptului de proprietate	Cotă parte	Identif. entitate asociată	Act juridic			Valoare ipotecă	Tip monedă
Nume / Denumire	Inițiala tatălui	Prenume						Tip act	Nr. act / data	Emitent		

4. NOTĂRI, PROCESE, INTERDICȚII

Tipul notării	Tip act	Nr. act / data	Emitent	Identificator entitate asociată	Imobil împrejmuit / neîmprejmuit	Imobil contestat / necontestat	Alte observații
Se noteaza posesia tactica in supratata de 37 mp in favoarea lui	act normativ	L/13.03.1996	PARLAMENTUL ROMANIEI	5772	neîmprejmuit		Pasune in Valea

5. OBSERVAȚII

spre publicare



Inregistrare sistematica UAT Fârdea
Sectorul Cadastral nr. 26
Anul realizarii: 2025

REGISTRUL CADASTRAL AL IMOBILELOR

Zonă cooperativizată (Co)

1. DESCRIEREA IMOBILULUI

DATE TEREN											DATE CONSTRUCȚII					
Identificator teren	Adresa imobil	Nr. cadastral	Nr. CF	Suprafața măsurată	Intravilan/extravilan (I/E)	Nr. top	Nr. tarla	Nr. parcelă	Categorie folosință	Suprafața parcelă	Identif. construcție	Cod grupă destinație	Suprafața construită	Nr. niveluri	Nr. CF	Constr. cu acte (DA/NU)
5773	judet TIMIS, UAT Fârdea, Cod postal 307165	405624	167 Gladna Montana (IF)	1216	E	190-191/26/8	-	-	A	1216						

2. PROPRIETATEA / POSESIA

Titularul dreptului / posesiei			Data nașterii / CUI	Domiciliu / Sediul	Cota parte	Identif. entitate asociată	Cotă parte teren UI	Mod de dobândire	Act juridic			Observații privitoare la proprietar
Nume / Denumire	Inițiala tatălui	Prenume							Tip act	Nr. act / data	Emitent	
GAȘPAR		ANDREI	9999999999999	judet TIMIS, UAT Fârdea, loc. Fârdea, Cod Postal 307165	1/1	5773		Lege	act administrativ	22 si 300/01.01.1931	R.A. a Comisiunii de Ocol	
GAȘPAR		MARIUS	9999999999999	judet TIMIS, UAT Fârdea, loc. Fârdea, Cod Postal 307165	1/1	5773			act normativ	L7/13.03.1996	PARLAMENTUL ROMANIEI	cetatean german

3. SARCINI / DEZMEMBRĂMINTE


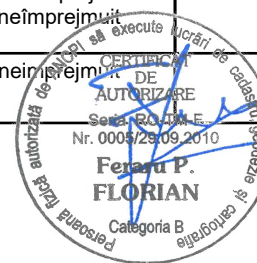
Titular			Data nașterii / CUI	Domiciliu / Sediul	Tipul sarcinii sau al dezmembrămintelor dreptului de proprietate	Cotă parte	Identif. entitate asociată	Act juridic			Valoare ipotecă	Tip monedă
Nume / Denumire	Inițiala tatălui	Prenume						Tip act	Nr. act / data	Emitent		

4. NOTĂRI, PROCESE, INTERDICȚII

Tipul notării	Tip act	Nr. act / data	Emitent	Identificator entitate asociată	Imobil împrejmuit / neîmprejmuit	Imobil contestat / necontestat	Alte observații
Se noteaza posesia factica in favoarea lui :	act normativ	L/13.U3.1996	PARLAMENTUL ROMANIEI	5773	neîmprejmuit		

spre publicare

5. OBSERVAȚII



Inregistrare sistematica UAT Fârdea
Sectorul Cadastral nr. 26
Anul realizarii: 2025

REGISTRUL CADASTRAL AL IMOBILELOR

Zonă cooperativizată (Co)

1. DESCRIEREA IMOBILULUI

DATE TEREN											DATE CONSTRUCȚII					
Identificator teren	Adresa imobil	Nr. cadastral	Nr. CF	Suprafața măsurată	Intravilan/extravilan (I/E)	Nr. top	Nr. tarla	Nr. parcelă	Categorie folosință	Suprafața parcelă	Identif. construcție	Cod grupă destinație	Suprafața construită	Nr. niveluri	Nr. CF	Constr. cu acte (DA/NU)
5774	judet TIMIS, UAT Fârdea, Cod postal 307165	405548	244 Gladna Montana (IF)	1216	E	190-191/26/4	-	-	P	1216						

2. PROPRIETATEA / POSESIA

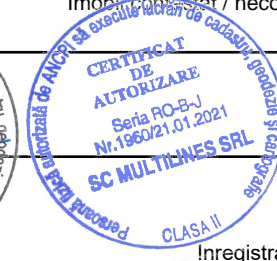

Titularul dreptului / posesiei			Data nașterii / CUI	Domiciliu / Sediul	Cota parte	Identif. entitate asociată	Cotă parte teren UI	Mod de dobândire	Act juridic			Observații privitoare la proprietar
Nume / Denumire	Inițiala tatălui	Prenume							Tip act	Nr. act / data	Emitent	
PĂRJOL		VICTOR-CRISTIAN	03.06.1984	judet TIMIS, UAT Fârdea, loc. Fârdea, Cod Postal 307165	1/1	5774		Convenție	act notarial	2156 /24.10.2023	BURESCU IOANA-ALINA	casatorit cu
PĂRJOL		DANIELA	27.03.1990	judet TIMIS, UAT Fârdea, loc. Fârdea, Cod Postal 307165				Convenție	act notarial	2156 /24.10.2023	BURESCU IOANA-ALINA	ca bun comun

3. SARCINI / DEZMEMBRĂMINTE

Titular			Data nașterii / CUI	Domiciliu / Sediul	Tipul sarcinii sau al dezmembrămintelor dreptului de proprietate	Cotă parte	Identif. entitate asociată	Act juridic			Valoare ipotecă	Tip monedă
Nume / Denumire	Inițiala tatălui	Prenume						Tip act	Nr. act / data	Emitent		

4. NOTĂRI, PROCESE, INTERDICȚII

Tipul notării	Tip act	Nr. act / data	Emitent	Identificator entitate asociată	Imobil împrejmuit / neîmprejmuit	Imobil contestat / necontestat	Alte observații
					neîmprejmuit		



spre publicare

Înregistrare sistematică UAT Fârdea

Sectorul Cadastral nr. 26

Anul realizării: 2025

REGISTRUL CADASTRAL AL IMOBILELOR

Zonă cooperativizată (Co)

1. DESCRIEREA IMOBILULUI

DATE TEREN											DATE CONSTRUCȚII					
Identificator teren	Adresa imobil	Nr. cadastral	Nr. CF	Suprafața măsurată	Intravilan/extravilan (I/E)	Nr. top	Nr. tarla	Nr. parcelă	Categorie folosință	Suprafața parcelă	Identif. construcție	Cod grupă destinație	Suprafața construită	Nr. niveluri	Nr. CF	Constr. cu acte (DA/NU)
5775	judet TIMIS, UAT Fârdea, Cod postal 307165	406901	182 Gladna Montana (IF)	1474	E	190-191/26/1	-	-	P	1474						

2. PROPRIETATEA / POSESIA

Titularul dreptului / posesiei			Data nașterii / CUI	Domiciliu / Sediul	Cota parte	Identif. entitate asociată	Cotă parte teren UI	Mod de dobândire	Act juridic			Observații privitoare la proprietar
Nume / Denumire	Inițiala tatălui	Prenume							Tip act	Nr. act / data	Emitent	
MILOS		CONSTANTIN	9999999999999	judet TIMIS, UAT Fârdea, loc. Fârdea, Cod Postal 307165	1/1	5775		Sucesiune	act notarial	90/01.01.1977	Notariatul de Stat Local Lugoj	
MILOȘ		VICTORIA	26.04.1948	judet TIMIS, UAT Fârdea, loc. Fârdea, Cod Postal 307165	1/1	5775			act normativ	L7/13.03.1996	PARLAMENTUL ROMANIEI	

3. SARCINI / DEZMEMBRĂMINTE


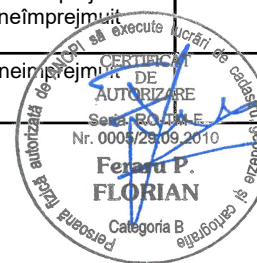
Titular			Data nașterii / CUI	Domiciliu / Sediul	Tipul sarcinii sau al dezmembrămintelor dreptului de proprietate	Cotă parte	Identif. entitate asociată	Act juridic			Valoare ipotecă	Tip monedă
Nume / Denumire	Inițiala tatălui	Prenume						Tip act	Nr. act / data	Emitent		

4. NOTĂRI, PROCESE, INTERDICȚII

Tipul notării	Tip act	Nr. act / data	Emitent	Identificator entitate asociată	Imobil împrejmuit / neîmprejmuit	Imobil contestat / necontestat	Alte observații
Se noteaza posesia factica in favoarea lui :	act normativ	L/13.U3.1996	PARLAMENTUL ROMANIEI	5775	neîmprejmuit		

spre publicare

5. OBSERVAȚII



Inregistrare sistematica UAT Fârdea
Sectorul Cadastral nr. 26
Anul realizarii: 2025

REGISTRUL CADASTRAL AL IMOBILELOR

Zonă cooperativizată (Co)

1. DESCRIEREA IMOBILULUI

DATE TEREN											DATE CONSTRUCȚII					
Identificator teren	Adresa imobil	Nr. cadastral	Nr. CF	Suprafața măsurată	Intravilan/extravilan (I/E)	Nr. top	Nr. tarla	Nr. parcelă	Categorie folosință	Suprafața parcelă	Identif. construcție	Cod grupă destinație	Suprafața construită	Nr. niveluri	Nr. CF	Constr. cu acte (DA/NU)
5776	judet TIMIS, UAT Fârdea, Cod postal 999999	Ps 952	402830	7495	E		-	952	P	7495						

2. PROPRIETATEA / POSESIA

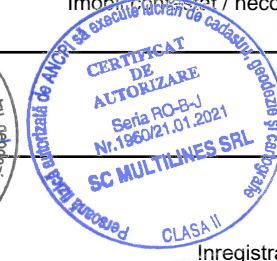

Titularul dreptului / posesiei			Data nașterii / CUI	Domiciliu / Sediul	Cota parte	Identif. entitate asociată	Cotă parte teren UI	Mod de dobândire	Act juridic			Observații privitoare la proprietar
Nume / Denumire	Inițiala tatălui	Prenume							Tip act	Nr. act / data	Emitent	
COMUNA FARDEA			4483846	judet TIMIS, UAT Fârdea, loc. Fârdea, Cod Postal 999999	1/1	5776		Lege	act administrativ	ordin nr.750/08.07.1994	PREFECTURA JUDETULUI TIMIS	-domeniul privat
CONSILIUL LOCAL AL COMUNEI FIRDEA			9999999999999	judet TIMIS, UAT Pischia, loc. Pischia, Cod Postal 307325	1/1	5776		Lege	act administrativ	ordin nr.750/08.07.1994	PREFECTURA JUDETULUI TIMIS	

3. SARCINI / DEZMEMBRĂMINTE

Titular			Data nașterii / CUI	Domiciliu / Sediul	Tipul sarcinii sau al dezmembrămintelor dreptului de proprietate	Cotă parte	Identif. entitate asociată	Act juridic			Valoare ipotecă	Tip monedă
Nume / Denumire	Inițiala tatălui	Prenume						Tip act	Nr. act / data	Emitent		

4. NOTĂRI, PROCESE, INTERDICȚII

Tipul notării	Tip act	Nr. act / data	Emitent	Identificator entitate asociată	Imobil împrejmuit / neîmprejmuit	Imobil contestat / necontestat	Alte observații
					neîmprejmuit		



spre publicare

Înregistrare sistematică UAT Fârdea

Sectorul Cadastral nr. 26

Anul realizării: 2025

REGISTRUL CADASTRAL AL IMOBILELOR

Zonă cooperativizată (Co)

1. DESCRIEREA IMOBILULUI

DATE TEREN											DATE CONSTRUCȚII					
Identificator teren	Adresa imobil	Nr. cadastral	Nr. CF	Suprafața măsurată	Intravilan/extravilan (I/E)	Nr. top	Nr. tarla	Nr. parcelă	Categorie folosință	Suprafața parcelă	Identif. construcție	Cod grupă destinație	Suprafața construită	Nr. niveluri	Nr. CF	Constr. cu acte (DA/NU)
5777	judet TIMIS, UAT Fârdea, Cod postal 307165	406901	182 Gladna Montana (IF)	1314	E	190-191/26/1	-	-	P	1314						

2. PROPRIETATEA / POSESIA

Titularul dreptului / posesiei			Data nașterii / CUI	Domiciliu / Sediu	Cota parte	Identif. entitate asociată	Cotă parte teren UI	Mod de dobândire	Act juridic			Observații privitoare la proprietar
Nume / Denumire	Inițiala tatălui	Prenume							Tip act	Nr. act / data	Emitent	
MILOS		CONSTANTIN	9999999999999	judet TIMIS, UAT Fârdea, loc. Fârdea, Cod Postal 307165	1/1	5777		Sucesiune	act notarial	90/01.01.1977	Notariatul de Stat Local Lugoj	
MILOȘ		VICTORIA	26.04.1948	judet TIMIS, UAT Fârdea, loc. Fârdea, Cod Postal 307165	1/1	5777			act normativ	L7/13.03.1996	PARLAMENTUL ROMANIEI	

3. SARCINI / DEZMEMBRĂMINTE

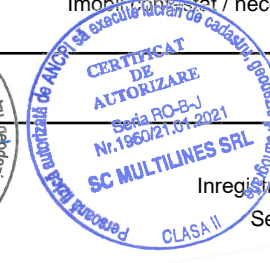
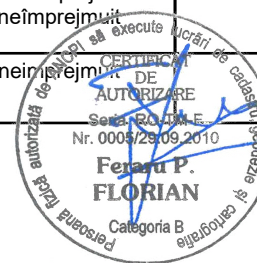
Titular			Data nașterii / CUI	Domiciliu / Sediu	Tipul sarcinii sau al dezmembrămintelor dreptului de proprietate	Cotă parte	Identif. entitate asociată	Act juridic			Valoare ipotecă	Tip monedă
Nume / Denumire	Inițiala tatălui	Prenume						Tip act	Nr. act / data	Emitent		

4. NOTĂRI, PROCESE, INTERDICȚII

Tipul notării	Tip act	Nr. act / data	Emitent	Identificator entitate asociată	Imobil împrejmuit / neîmprejmuit	Imobil contestat / necontestat	Alte observații
Se noteaza posesia factica in favoarea lui :	act normativ	L/13.U3.1996	PARLAMENTUL ROMANIEI	5777	neîmprejmuit		

spre publicare

5. OBSERVAȚII



Inregistrare sistematica UAT Fârdea
Sectorul Cadastral nr. 26
Anul realizarii: 2025

REGISTRUL CADASTRAL AL IMOBILELOR

Zonă cooperativizată (Co)

1. DESCRIEREA IMOBILULUI

DATE TEREN											DATE CONSTRUCȚII					
Identificator teren	Adresa imobil	Nr. cadastral	Nr. CF	Suprafața măsurată	Intravilan/extravilan (I/E)	Nr. top	Nr. tarla	Nr. parcelă	Categorie folosință	Suprafața parcelă	Identif. construcție	Cod grupă destinație	Suprafața construită	Nr. niveluri	Nr. CF	Constr. cu acte (DA/NU)
5778	judet TIMIS, UAT Fârdea, Cod postal 307165	405550	244 Gladna Montana (IF)	1187	E	190-191/26/6	-	-	P	1187						

2. PROPRIETATEA / POSESIA

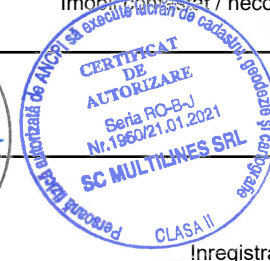

Titularul dreptului / posesiei			Data nașterii / CUI	Domiciliu / Sediul	Cota parte	Identif. entitate asociată	Cotă parte teren UI	Mod de dobândire	Act juridic			Observații privitoare la proprietar
Nume / Denumire	Inițiala tatălui	Prenume							Tip act	Nr. act / data	Emitent	
ARDELEAN		CLAUDIU-TEODOR	23.11.1976	judet TIMIS, UAT Fârdea, loc. Fârdea, Cod Postal 307165	1/1	5778		Conventie	act notarial	1628/05.06.2024	CRISTESCU VLAD	si sotia
ARDELEAN		CORINA-MARIANA	10.03.1974	judet TIMIS, UAT Fârdea, loc. Fârdea, Cod Postal 307165				Conventie	act notarial	1628/05.06.2024	CRISTESCU VLAD	ca bun comun

3. SARCINI / DEZMEMBRĂMINTE

Titular			Data nașterii / CUI	Domiciliu / Sediul	Tipul sarcinii sau al dezmembrămintelor dreptului de proprietate	Cotă parte	Identif. entitate asociată	Act juridic			Valoare ipotecă	Tip monedă
Nume / Denumire	Inițiala tatălui	Prenume						Tip act	Nr. act / data	Emitent		

4. NOTĂRI, PROCESE, INTERDICȚII

Tipul notării	Tip act	Nr. act / data	Emitent	Identificator entitate asociată	Imobil împrejmuit / neîmprejmuit	Imobil contestat / necontestat	Alte observații
					neîmprejmuit		



spre publicare

Înregistrare sistematică UAT Fârdea

Sectorul Cadastral nr. 26

Anul realizării: 2025

REGISTRUL CADASTRAL AL IMOBILELOR

Zonă cooperativizată (Co)

1. DESCRIEREA IMOBILULUI

DATE TEREN											DATE CONSTRUCȚII					
Identificator teren	Adresa imobil	Nr. cadastral	Nr. CF	Suprafața măsurată	Intravilan/extravilan (I/E)	Nr. top	Nr. tarla	Nr. parcelă	Categorie folosință	Suprafața parcelă	Identif. construcție	Cod grupă destinație	Suprafața construită	Nr. niveluri	Nr. CF	Constr. cu acte (DA/NU)
5779	judet TIMIS, UAT Fârdea, Cod postal 307165	405624	167 Gladna Montana (IF)	1292	E	190-191/267	-	-	A	1292						

2. PROPRIETATEA / POSESIA

Titularul dreptului / posesiei			Data nașterii / CUI	Domiciliu / Sediul	Cota parte	Identif. entitate asociată	Cotă parte teren UI	Mod de dobândire	Act juridic			Observații privitoare la proprietar
Nume / Denumire	Inițiala tatălui	Prenume							Tip act	Nr. act / data	Emitent	
GAȘPAR		ANDREI	9999999999999	judet TIMIS, UAT Fârdea, loc. Fârdea, Cod Postal 307165	1/1	5779		Lege	act administrativ	22 si 300/01.01.1931	R.A. a Comisiunii de Ocol	
GAȘPAR		MARIUS	9999999999999	judet TIMIS, UAT Fârdea, loc. Fârdea, Cod Postal 307165	1/1	5779			act normativ	L7/13.03.1996	PARLAMENTUL ROMANIEI	cetatean german

3. SARCINI / DEZMEMBRĂMINTE


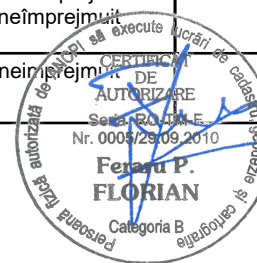
Titular			Data nașterii / CUI	Domiciliu / Sediul	Tipul sarcinii sau al dezmembrămintelor dreptului de proprietate	Cotă parte	Identif. entitate asociată	Act juridic			Valoare ipotecă	Tip monedă
Nume / Denumire	Inițiala tatălui	Prenume						Tip act	Nr. act / data	Emitent		

4. NOTĂRI, PROCESE, INTERDICȚII

Tipul notării	Tip act	Nr. act / data	Emitent	Identificator entitate asociată	Imobil împrejmuit / neîmprejmuit	Imobil contestat / necontestat	Alte observații
Se noteaza posesia factica in favoarea lui :	act normativ	L/13.U3.1996	PARLAMENTUL ROMANIEI	5779	neîmprejmuit		

spre publicare

5. OBSERVAȚII



Inregistrare sistematica UAT Fârdea
Sectorul Cadastral nr. 26
Anul realizarii: 2025

REGISTRUL CADASTRAL AL IMOBILELOR

Zonă cooperativizată (Co)

1. DESCRIEREA IMOBILULUI

DATE TEREN											DATE CONSTRUCȚII					
Identificator teren	Adresa imobil	Nr. cadastral	Nr. CF	Suprafața măsurată	Intravilan/extravilan (I/E)	Nr. top	Nr. tarla	Nr. parcelă	Categorie folosință	Suprafața parcelă	Identif. construcție	Cod grupă destinație	Suprafața construită	Nr. niveluri	Nr. CF	Constr. cu acte (DA/NU)
5780	judet TIMIS, UAT Fârdea, Cod postal 307165	405669	155 Gladna Montana (IF)	1448	E	190-191/26/10	-	-	P	1448						

2. PROPRIETATEA / POSESIA

Titularul dreptului / posesiei			Data nașterii / CUI	Domiciliu / Sediul	Cota parte	Identif. entitate asociată	Cotă parte teren UI	Mod de dobândire	Act juridic			Observații privitoare la proprietar
Nume / Denumire	Inițiala tatălui	Prenume							Tip act	Nr. act / data	Emitent	
IZGHEREAN		MIRCEA	9999999999999	judet TIMIS, UAT Fârdea, loc. Fârdea, Cod Postal 307165	1020/1448	5780		Sucesiune	act notarial	231/01.01.1984	Notariatul de Stat local Lugoj	
IZGHEREAN		MIRCEA	9999999999999	judet TIMIS, UAT Fârdea, loc. Fârdea, Cod Postal 307165	340/1448	5780		Sucesiune	act notarial	12/01.01.2006	BNP NEAGU IOAN	
NEIDENTIFICAT		NEIDENTIFICAT	0000000000000	judet TIMIS, UAT Fârdea, loc. Neidentificata, Cod Postal 999999	88/1448	5780		Lege	act normativ	L7./13.03.1996	PARLAMENTUL ROMANIEI	
IZGHEREAN		MIRCEA	24.02.1952	judet TIMIS, UAT Fârdea, loc. Fârdea, Cod Postal 307165	88/1448	5780			act normativ	L7/13.03.1996	PARLAMENTUL ROMANIEI	

3. SARCINI / DEZMEMBRĂMINTE

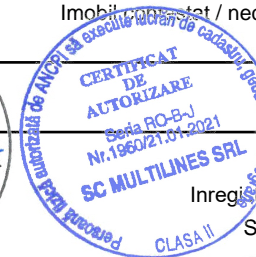

Titular			Data nașterii / CUI	Domiciliu / Sediul	Tipul sarcinii sau al dezmembrămintelor dreptului de proprietate	Cotă parte	Identif. entitate asociată	Act juridic			Valoare ipotecă	Tip monedă
Nume / Denumire	Inițiala tatălui	Prenume						Tip act	Nr. act / data	Emitent		

4. NOTĂRI, PROCESE, INTERDICȚII

Tipul notării	Tip act	Nr. act / data	Emitent	Identificator entitate asociată	Imobil împrejmuit / neîmprejmuit	Imobil contestat / necontestat	Alte observații
Se noteaza posesia tactica in supratata de 88 mp in favoarea lui	act normativ	L/13.03.1996	PARLAMENTUL ROMANIEI	5780	neîmprejmuit		

5. OBSERVAȚII

spre publicare



Inregistrare sistematica UAT Fârdea
Sectorul Cadastral nr. 26
Anul realizarii: 2025

REGISTRUL CADASTRAL AL IMOBILELOR

Zonă cooperativizată (Co)

1. DESCRIEREA IMOBILULUI

DATE TEREN											DATE CONSTRUCȚII					
Identificator teren	Adresa imobil	Nr. cadastral	Nr. CF	Suprafața măsurată	Intravilan/extravilan (I/E)	Nr. top	Nr. tarla	Nr. parcelă	Categorie folosință	Suprafața parcelă	Identif. construcție	Cod grupă destinație	Suprafața construită	Nr. niveluri	Nr. CF	Constr. cu acte (DA/NU)
5781	judet TIMIS, UAT Fârdea, Cod postal 307165	406903	150 Gladna Montana (IF)	1647	E	190-191/26/11	-	-	P	1647						

2. PROPRIETATEA / POSESIA

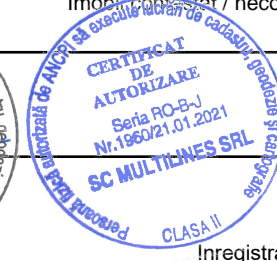

Titularul dreptului / posesiei			Data nașterii / CUI	Domiciliu / Sediul	Cota parte	Identif. entitate asociată	Cotă parte teren UI	Mod de dobândire	Act juridic			Observații privitoare la proprietar
Nume / Denumire	Inițiala tatălui	Prenume							Tip act	Nr. act / data	Emitent	
CIMPONERESCU		VICTOR	999999999999999	judet TIMIS, UAT Fârdea, loc. Fârdea, Cod Postal 307165	1410/1647	5781		Sucesiune	act notarial	183/06.09.2006	NP Baieșan Gabriela	
NEIDENTIFICAT		NEIDENTIFICAT	0000000000000	judet TIMIS, UAT Fârdea, loc. Neidentificata, Cod Postal 999999	237/1647	5781		Lege	act normativ	L7./13.03.1996	PARLAMENTUL ROMANIEI	

3. SARCINI / DEZMEMBRĂMINTE

Titular			Data nașterii / CUI	Domiciliu / Sediul	Tipul sarcinii sau al dezmembrămintelor dreptului de proprietate	Cotă parte	Identif. entitate asociată	Act juridic			Valoare ipotecă	Tip monedă
Nume / Denumire	Inițiala tatălui	Prenume						Tip act	Nr. act / data	Emitent		

4. NOTĂRI, PROCESE, INTERDICȚII

Tipul notării	Tip act	Nr. act / data	Emitent	Identificator entitate asociată	Imobil împrejmuit / neîmprejmuit	Imobil contestat / necontestat	Alte observații
					neîmprejmuit		



spre publicare

Înregistrare sistematică UAT Fârdea

Sectorul Cadastral nr. 26

Anul realizării: 2025

REGISTRUL CADASTRAL AL IMOBILELOR

Zonă cooperativizată (Co)

1. DESCRIEREA IMOBILULUI

DATE TEREN											DATE CONSTRUCȚII					
Identificator teren	Adresa imobil	Nr. cadastral	Nr. CF	Suprafața măsurată	Intravilan/extravilan (I/E)	Nr. top	Nr. tarla	Nr. parcelă	Categorie folosință	Suprafața parcelă	Identif. construcție	Cod grupă destinație	Suprafața construită	Nr. niveluri	Nr. CF	Constr. cu acte (DA/NU)
5782	judet TIMIS, UAT Fârdea, Cod postal 307165	405918	186 Gladna Montana (IE)	1903	E	190-191/26/14	-	-	P	1903						

2. PROPRIETATEA / POESIA

Titularul dreptului / posesiei			Data nașterii / CUI	Domiciliu / Sediul	Cota parte	Identif. entitate asociată	Cotă parte teren UI	Mod de dobândire	Act juridic			Observații privitoare la proprietar
Nume / Denumire	Inițiala tatălui	Prenume							Tip act	Nr. act / data	Emitent	
VIDONI		IOAN	999999999999999	judet TIMIS, UAT Fârdea, loc. Fârdea, Cod Postal 307165	1460/1903	5782		Sucesiune	act notarial	89/01.01.2003	Golumbu Sorina Maria	
NEIDENTIFICAT		NEIDENTIFICAT	0000000000000	judet TIMIS, UAT Fârdea, loc. Neidentificata, Cod Postal 999999	443/1903	5782		Lege	act normativ	L7./13.03.1996	PARLAMENTUL ROMANIEI	
VIDONI		ADRIAN-IOAN	01.08.1977	judet TIMIS, UAT Fârdea, loc. Fârdea, Cod Postal 307165	443/1903	5782			act normativ	L7/13.03.1996	PARLAMENTUL ROMANIEI	

3. SARCINI / DEZMEMBRĂMINTE



Titular			Data nașterii / CUI	Domiciliu / Sediul	Tipul sarcinii sau al dezmembrămintelor dreptului de proprietate	Cotă parte	Identif. entitate asociată	Act juridic			Valoare ipotecă	Tip monedă
Nume / Denumire	Inițiala tatălui	Prenume						Tip act	Nr. act / data	Emitent		

4. NOTĂRI, PROCESE, INTERDICȚII

Tipul notării	Tip act	Nr. act / data	Emitent	Identificator entitate asociată	Imobil împrejmuit / neîmprejmuit	Imobil contestat / necontestat	Alte observații
Se noteaza posesia factica in favoarea lui :	act normativ	L/13.03.1996	PARLAMENTUL ROMANIEI	5782	neîmprejmuit		

5. OBSERVAȚII

spre publicare



Inregistrare sistematica UAT Fârdea
Sectorul Cadastral nr. 26
Anul realizarii: 2025

REGISTRUL CADASTRAL AL IMOBILELOR

Zonă cooperativizată (Co)

1. DESCRIEREA IMOBILULUI

DATE TEREN											DATE CONSTRUCȚII					
Identificator teren	Adresa imobil	Nr. cadastral	Nr. CF	Suprafața măsurată	Intravilan/extravilan (I/E)	Nr. top	Nr. tarla	Nr. parcelă	Categorie folosință	Suprafața parcelă	Identif. construcție	Cod grupă destinație	Suprafața construită	Nr. niveluri	Nr. CF	Constr. cu acte (DA/NU)
5783	judet TIMIS, UAT Fârdea, Cod postal 307165	401649	239 (IE 401649)	1800	E	190-191/26/15	-	-	P	1800						

2. PROPRIETATEA / POESIA

Titularul dreptului / posesiei			Data nașterii / CUI	Domiciliu / Sediul	Cota parte	Identif. entitate asociată	Cotă parte teren UI	Mod de dobândire	Act juridic			Observații privitoare la proprietar
Nume / Denumire	Inițiala tatălui	Prenume							Tip act	Nr. act / data	Emitent	
IONESCU		BUJOR	999999999999999	judet TIMIS, UAT Fârdea, loc. Fârdea, Cod Postal 307165	1471/1800	5783		Conventie	act notarial	506/28.06.2011	BNP NEAGU IOAN	junior, necasatorit
NEIDENTIFICAT		NEIDENTIFICAT	000000000000000	judet TIMIS, UAT Fârdea, loc. Neidentificata, Cod Postal 999999	329/1800	5783		Lege	act normativ	L7./13.03.1996	PARLAMENTUL ROMANIEI	
IONESCU		BUJOR	01.10.1962	judet TIMIS, UAT Fârdea, loc. Fârdea, Cod Postal 307165	329/1800	5783			act normativ	L7/13.03.1996	PARLAMENTUL ROMANIEI	

3. SARCINI / DEZMEMBRĂMINTE

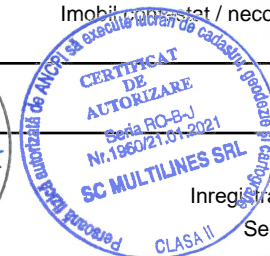

Titular			Data nașterii / CUI	Domiciliu / Sediul	Tipul sarcinii sau al dezmembrămintelor dreptului de proprietate	Cotă parte	Identif. entitate asociată	Act juridic			Valoare ipotecă	Tip monedă
Nume / Denumire	Inițiala tatălui	Prenume						Tip act	Nr. act / data	Emitent		

4. NOTĂRI, PROCESE, INTERDICȚII

Tipul notării	Tip act	Nr. act / data	Emitent	Identificator entitate asociată	Imobil împrejmuit / neîmprejmuit	Imobil contestat / necontestat	Alte observații
Se noteaza posesia tactica in supratata de 329 mp in favoarea lui :	act normativ	L/13.03.1996	PARLAMENTUL ROMANIEI	5783	neîmprejmuit		

5. OBSERVAȚII

spre publicare



Inregistrare sistematica UAT Fârdea
Sectorul Cadastral nr. 26
Anul realizarii: 2025

REGISTRUL CADASTRAL AL IMOBILELOR

Zonă cooperativizată (Co)

1. DESCRIEREA IMOBILULUI

DATE TEREN											DATE CONSTRUCȚII					
Identificator teren	Adresa imobil	Nr. cadastral	Nr. CF	Suprafața măsurată	Intravilan/extravilan (I/E)	Nr. top	Nr. tarla	Nr. parcelă	Categorie folosință	Suprafața parcelă	Identif. construcție	Cod grupă destinație	Suprafața construită	Nr. niveluri	Nr. CF	Constr. cu acte (DA/NU)
5784	judet TIMIS, UAT Fârdea, Cod postal 307165	406797	246 Gladna Montana (IE)	1881	E	190-191/26/17	-	-	P	1881						

2. PROPRIETATEA / POSESIA

Titularul dreptului / posesiei			Data nașterii / CUI	Domiciliu / Sediul	Cota parte	Identif. entitate asociată	Cotă parte teren UI	Mod de dobândire	Act juridic			Observații privitoare la proprietar
Nume / Denumire	Inițiala tatălui	Prenume							Tip act	Nr. act / data	Emitent	
MILOȘ		ION	999999999999999	judet TIMIS, UAT Fârdea, loc. Fârdea, Cod Postal 307165	1201/1881	5784		Conventie	act notarial	FN/25.02.1947	-	
NEIDENTIFICAT		NEIDENTIFICAT	000000000000000	judet TIMIS, UAT Fârdea, loc. Neidentificata, Cod Postal 999999	680/1881	5784		Lege	act normativ	L7./13.03.1996	PARLAMENTUL ROMANIEI	
MILOȘ		VICTORIA	26.04.1948	judet TIMIS, UAT Fârdea, loc. Fârdea, Cod Postal 307165	680/1881	5784			act normativ	L7/13.03.1996	PARLAMENTUL ROMANIEI	

3. SARCINI / DEZMEMBRĂMINTE



Titular			Data nașterii / CUI	Domiciliu / Sediul	Tipul sarcinii sau al dezmembrămintelor dreptului de proprietate	Cotă parte	Identif. entitate asociată	Act juridic			Valoare ipotecă	Tip monedă
Nume / Denumire	Inițiala tatălui	Prenume						Tip act	Nr. act / data	Emitent		

4. NOTĂRI, PROCESE, INTERDICȚII

Tipul notării	Tip act	Nr. act / data	Emitent	Identificator entitate asociată	Imobil împrejmuit / neîmprejmuit	Imobil contestat / necontestat	Alte observații
Se noteaza posesia factica in favoarea lui :	act normativ	L/13.03.1996	PARLAMENTUL ROMANIEI	5784	neîmprejmuit		

5. OBSERVAȚII

spre publicare



Inregistrare sistematica UAT Fârdea
Sectorul Cadastral nr. 26
Anul realizării: 2025

REGISTRUL CADASTRAL AL IMOBILELOR

Zonă cooperativizată (Co)

1. DESCRIEREA IMOBILULUI

DATE TEREN											DATE CONSTRUCȚII					
Identificator teren	Adresa imobil	Nr. cadastral	Nr. CF	Suprafața măsurată	Intravilan/extravilan (I/E)	Nr. top	Nr. tarla	Nr. parcelă	Categorie folosință	Suprafața parcelă	Identif. construcție	Cod grupă destinație	Suprafața construită	Nr. niveluri	Nr. CF	Constr. cu acte (DA/NU)
5785	judet TIMIS, UAT Fârdea, Cod postal 307165		212 Gladna Monatana	1232	E	190-191/26/19	-	-	P	1232						

2. PROPRIETATEA / POSESIA

Titularul dreptului / posesiei			Data nașterii / CUI	Domiciliu / Sediul	Cota parte	Identif. entitate asociată	Cotă parte teren UI	Mod de dobândire	Act juridic			Observații privitoare la proprietar
Nume / Denumire	Inițiala tatălui	Prenume							Tip act	Nr. act / data	Emitent	
VIDONI		SENTE	9999999999999	judet TIMIS, UAT Fârdea, loc. Fârdea, Cod Postal 307165	1/1	5785		Conventie	act notarial	22/01.01.1931	-	
VIDONI		MIRON	12.09.1949	judet TIMIS, UAT Fârdea, loc. Fârdea, Cod Postal 307165	1/1	5785			act normativ	L7/13.03.1996	PARLAMENTUL ROMANIEI	

3. SARCINI / DEZMEMBRĂMINTE


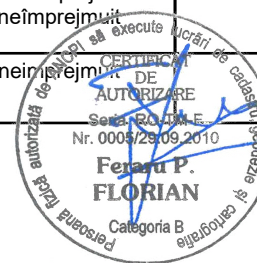
Titular			Data nașterii / CUI	Domiciliu / Sediul	Tipul sarcinii sau al dezmembrămintelor dreptului de proprietate	Cotă parte	Identif. entitate asociată	Act juridic			Valoare ipotecă	Tip monedă
Nume / Denumire	Inițiala tatălui	Prenume						Tip act	Nr. act / data	Emitent		

4. NOTĂRI, PROCESE, INTERDICȚII

Tipul notării	Tip act	Nr. act / data	Emitent	Identificator entitate asociată	Imobil împrejmuit / neîmprejmuit	Imobil contestat / necontestat	Alte observații
Se noteaza posesia factica in favoarea lui :	act normativ	L/13.03.1996	PARLAMENTUL ROMANIEI	5785	neîmprejmuit		

spre publicare

5. OBSERVAȚII



Inregistrare sistematica UAT Fârdea
Sectorul Cadastral nr. 26
Anul realizarii: 2025

REGISTRUL CADASTRAL AL IMOBILELOR

Zonă cooperativizată (Co)

1. DESCRIEREA IMOBILULUI

DATE TEREN											DATE CONSTRUCȚII					
Identificator teren	Adresa imobil	Nr. cadastral	Nr. CF	Suprafața măsurată	Intravilan/extravilan (I/E)	Nr. top	Nr. tarla	Nr. parcelă	Categorie folosință	Suprafața parcelă	Identif. construcție	Cod grupă destinație	Suprafața construită	Nr. niveluri	Nr. CF	Constr. cu acte (DA/NU)
5786	judet TIMIS, UAT Fârdea, Cod postal 307165		210 Gladna Montana	1228	E	190-191/26/22	-	-	P	1228						

2. PROPRIETATEA / POSESIA

Titularul dreptului / posesiei			Data nașterii / CUI	Domiciliu / Sediul	Cota parte	Identif. entitate asociată	Cotă parte teren UI	Mod de dobândire	Act juridic			Observații privitoare la proprietar
Nume / Denumire	Inițiala tatălui	Prenume							Tip act	Nr. act / data	Emitent	
VIDONI		AXENTIE	9999999999999	judet TIMIS, UAT Fârdea, loc. Fârdea, Cod Postal 307165	828/1228	5786		Sucesiune	hotarare judecatoreasca	2091/01.01.1944	Judecătoria Făget	
VIDONI		ADRIAN-IOAN	01.08.1977	judet TIMIS, UAT Fârdea, loc. Fârdea, Cod Postal 307165	828/1228	5786			act normativ	L7/13.03.1996	PARLAMENTUL ROMANIEI	
NEIDENTIFICAT		NEIDENTIFICAT	0000000000000	judet TIMIS, UAT Fârdea, loc. Neidentificata, Cod Postal 999999	400/1228	5786		Lege	act normativ	L7./13.03.1996	PARLAMENTUL ROMANIEI	

3. SARCINI / DEZMEMBRĂMINTE



Titular			Data nașterii / CUI	Domiciliu / Sediul	Tipul sarcinii sau al dezmembrămintelor dreptului de proprietate	Cotă parte	Identif. entitate asociată	Act juridic			Valoare ipotecă	Tip monedă
Nume / Denumire	Inițiala tatălui	Prenume						Tip act	Nr. act / data	Emitent		

4. NOTĂRI, PROCESE, INTERDICȚII

Tipul notării	Tip act	Nr. act / data	Emitent	Identificator entitate asociată	Imobil împrejmuit / neîmprejmuit	Imobil contestat / necontestat	Alte observații
Se noteaza posesia factica in favoarea lui :	act normativ	L/13.03.1996	PARLAMENTUL ROMANIEI	5786	neîmprejmuit		

5. OBSERVAȚII

spre publicare



Inregistrare sistematica UAT Fârdea
Sectorul Cadastral nr. 26
Anul realizarii: 2025

REGISTRUL CADASTRAL AL IMOBILELOR

Zonă cooperativizată (Co)

1. DESCRIEREA IMOBILULUI

DATE TEREN											DATE CONSTRUCȚII					
Identificator teren	Adresa imobil	Nr. cadastral	Nr. CF	Suprafața măsurată	Intravilan/extravilan (I/E)	Nr. top	Nr. tarla	Nr. parcelă	Categorie folosință	Suprafața parcelă	Identif. construcție	Cod grupă destinație	Suprafața construită	Nr. niveluri	Nr. CF	Constr. cu acte (DA/NU)
5787	judet TIMIS, UAT Fârdea, Cod postal 307165	402770	190 Gladna Montana (IF)	1322	E	190-191/26/23	-	-	P	1322						

2. PROPRIETATEA / POSESIA

Titularul dreptului / posesiei			Data nașterii / CUI	Domiciliu / Sediul	Cota parte	Identif. entitate asociată	Cotă parte teren UI	Mod de dobândire	Act juridic			Observații privitoare la proprietar
Nume / Denumire	Inițiala tatălui	Prenume							Tip act	Nr. act / data	Emitent	
MATEI-BERISHA		LĂMIȚA-ANGELIC A	16.07.1969	judet TIMIS, UAT Fârdea, loc. Fârdea, Cod Postal 307165	1/1	5787		Sucesiune	act notarial	CM nr.86/22.08.2017	GOLUMBU SORINA MARIA	

3. SARCINI / DEZMEMBRĂMINTE

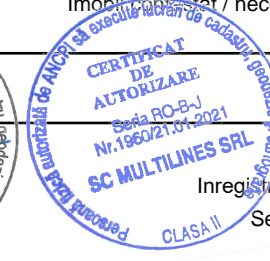
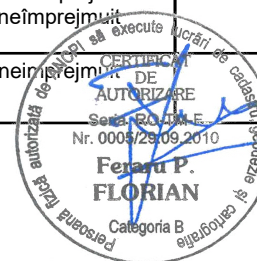
Titular			Data nașterii / CUI	Domiciliu / Sediul	Tipul sarcinii sau al dezmembrămintelor dreptului de proprietate	Cotă parte	Identif. entitate asociată	Act juridic			Valoare ipotecă	Tip monedă
Nume / Denumire	Inițiala tatălui	Prenume						Tip act	Nr. act / data	Emitent		
PETRESCU		IULIA	9999999999999999	judet TIMIS, UAT Fârdea, loc. Fârdea, Cod Postal 307165			5787	hotarare judecatoreasca	G.1379/01/01/1951	Judecatoria populara rurala Faget		

4. NOTĂRI, PROCESE, INTERDICȚII

Tipul notării	Tip act	Nr. act / data	Emitent	Identificator entitate asociată	Imobil împrejmuit / neîmprejmuit	Imobil contestat / necontestat	Alte observații
drept de intretinere, in favoarea lui:	notarare judecatoreasca	G.1379/01/01/1951	Judecatoria populara rurala Faget	5787	neîmprejmuit		

5. OBSERVAȚII

spre publicare



Inregistrare sistematica UAT Fârdea
Sectorul Cadastral nr. 26
Anul realizarii: 2025

REGISTRUL CADASTRAL AL IMOBILELOR

Zonă cooperativizată (Co)

1. DESCRIEREA IMOBILULUI

DATE TEREN											DATE CONSTRUCȚII					
Identificator teren	Adresa imobil	Nr. cadastral	Nr. CF	Suprafața măsurată	Intravilan/extravilan (I/E)	Nr. top	Nr. tarla	Nr. parcelă	Categorie folosință	Suprafața parcelă	Identif. construcție	Cod grupă destinație	Suprafața construită	Nr. niveluri	Nr. CF	Constr. cu acte (DA/NU)
5788	judet TIMIS, UAT Fârdea, Cod postal 307165	402312	152 Gladna Montana (IE)	1906	E	190-191/26/26	-	-	P	1906						

2. PROPRIETATEA / POSESIA

Titularul dreptului / posesiei			Data nașterii / CUI	Domiciliu / Sediul	Cota parte	Identif. entitate asociată	Cotă parte teren UI	Mod de dobândire	Act juridic			Observații privitoare la proprietar
Nume / Denumire	Inițiala tatălui	Prenume							Tip act	Nr. act / data	Emitent	
RADU		CRISTIAN-IOAN	25.05.1977	judet TIMIS, UAT Fârdea, loc. Fârdea, Cod Postal 307165	1/1	5788		Conventie	act notarial	669/04.05.2022	NP CIORICA MARIN EUGEN	necasatorit - BUN PROPRIU -

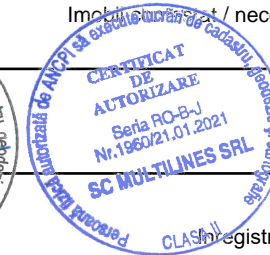

3. SARCINI / DEZMEMBRĂMINTE

Titular			Data nașterii / CUI	Domiciliu / Sediul	Tipul sarcinii sau al dezmembrămintelor dreptului de proprietate	Cotă parte	Identif. entitate asociată	Act juridic			Valoare ipotecă	Tip monedă
Nume / Denumire	Inițiala tatălui	Prenume						Tip act	Nr. act / data	Emitent		

4. NOTĂRI, PROCESE, INTERDICȚII

Tipul notării	Tip act	Nr. act / data	Emitent	Identificator entitate asociată	5. OBSERVAȚII		Alte observații
					Imobil împrejmuit / neîmprejmuit	Imobil supus / necontestat	
					neîmprejmuit		

spre publicare



Registrare sistematică UAT Fârdea
Sectorul Cadastral nr. 26
Anul realizării: 2025

REGISTRUL CADASTRAL AL IMOBILELOR

Zonă cooperativizată (Co)

1. DESCRIEREA IMOBILULUI

DATE TEREN											DATE CONSTRUCȚII					
Identificator teren	Adresa imobil	Nr. cadastral	Nr. CF	Suprafața măsurată	Intravilan/extravilan (I/E)	Nr. top	Nr. tarla	Nr. parcelă	Categorie folosință	Suprafața parcelă	Identif. construcție	Cod grupă destinație	Suprafața construită	Nr. niveluri	Nr. CF	Constr. cu acte (DA/NU)
5789	judet TIMIS, UAT Fârdea, Cod postal 307165	402193	189 Gladna Montana (IF)	4232	E	190-191/26/27	-	-	A	4232						

2. PROPRIETATEA / POSESIA

Titularul dreptului / posesiei			Data nașterii / CUI	Domiciliu / Sediul	Cota parte	Identif. entitate asociată	Cotă parte teren UI	Mod de dobândire	Act juridic			Observații privitoare la proprietar
Nume / Denumire	Inițiala tatălui	Prenume							Tip act	Nr. act / data	Emitent	
OPRISONI		LIVIU	999999999999999	judet TIMIS, UAT Fârdea, loc. Fârdea, Cod Postal 307165	3449/4232	5789		Succesiune	hotarare judecatoreasca	G.712/01.01.1943	Judecatoria rurala Faget	
NEIDENTIFICAT		NEIDENTIFICAT	0000000000000	judet TIMIS, UAT Fârdea, loc. Neidentificata, Cod Postal 999999	783/4232	5789		Lege	act normativ	L7./13.03.1996	PARLAMENTUL ROMANIEI	
OPRIȘONI		RODICA-MIRONEL A	20.10.1962	judet TIMIS, UAT Fârdea, loc. Fârdea, Cod Postal 307165	783/4232	5789			act normativ	L7/13.03.1996	PARLAMENTUL ROMANIEI	

3. SARCINI / DEZMEMBRĂMINTE

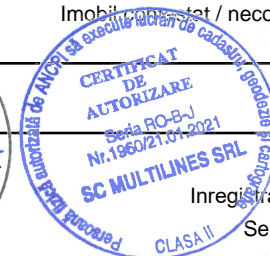

Titular			Data nașterii / CUI	Domiciliu / Sediul	Tipul sarcinii sau al dezmembrămintelor dreptului de proprietate	Cotă parte	Identif. entitate asociată	Act juridic			Valoare ipotecă	Tip monedă
Nume / Denumire	Inițiala tatălui	Prenume						Tip act	Nr. act / data	Emitent		

4. NOTĂRI, PROCESE, INTERDICȚII

Tipul notării	Tip act	Nr. act / data	Emitent	Identificator entitate asociată	Imobil împrejmuit / neîmprejmuit	Imobil contestat / necontestat	Alte observații
Se noteaza posesia factica in favoarea lui :	act normativ	L/13.03.1996	PARLAMENTUL ROMANIEI	5789	neîmprejmuit		

5. OBSERVAȚII

spre publicare



Inregistrare sistematica UAT Fârdea
Sectorul Cadastral nr. 26
Anul realizarii: 2025

REGISTRUL CADASTRAL AL IMOBILELOR

Zonă cooperativizată (Co)

1. DESCRIEREA IMOBILULUI

DATE TEREN											DATE CONSTRUCȚII					
Identificator teren	Adresa imobil	Nr. cadastral	Nr. CF	Suprafața măsurată	Intravilan/extravilan (I/E)	Nr. top	Nr. tarla	Nr. parcelă	Categorie folosință	Suprafața parcelă	Identif. construcție	Cod grupă destinație	Suprafața construită	Nr. niveluri	Nr. CF	Constr. cu acte (DA/NU)
5790	judet TIMIS, UAT Fârdea, Cod postal 999999	Ps 951	402828	1900	E		951	-	P	1900						

2. PROPRIETATEA / POSESIA

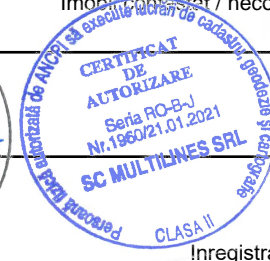

Titularul dreptului / posesiei			Data nașterii / CUI	Domiciliu / Sediul	Cota parte	Identif. entitate asociată	Cotă parte teren UI	Mod de dobândire	Act juridic			Observații privitoare la proprietar
Nume / Denumire	Inițiala tatălui	Prenume							Tip act	Nr. act / data	Emitent	
COMUNA FARDEA			4483846	judet TIMIS, UAT Pischia, loc. Pischia, Cod Postal 307325	1/1	5790		Lege	act administrativ	ordin nr.750/08.07.1994	PREFECTURA JUDETULUI TIMIS	-domeniul privat
CONSILIUL LOCAL AL COMUNEI FIRDEA			9999999999999	judet TIMIS, UAT Pischia, loc. Pischia, Cod Postal 307325	1/1	5790			act administrativ	ordin nr.750/08.07.1994	PREFECTURA JUDETULUI TIMIS	

3. SARCINI / DEZMEMBRĂMINTE

Titular			Data nașterii / CUI	Domiciliu / Sediul	Tipul sarcinii sau al dezmembrămintelor dreptului de proprietate	Cotă parte	Identif. entitate asociată	Act juridic			Valoare ipotecă	Tip monedă
Nume / Denumire	Inițiala tatălui	Prenume						Tip act	Nr. act / data	Emitent		

4. NOTĂRI, PROCESE, INTERDICȚII

Tipul notării	Tip act	Nr. act / data	Emitent	Identificator entitate asociată	Imobil împrejmuit / neîmprejmuit	Imobil contestat / necontestat	Alte observații
					neîmprejmuit		



spre publicare

Înregistrare sistematică UAT Fârdea

Sectorul Cadastral nr. 26

Anul realizării: 2025

REGISTRUL CADASTRAL AL IMOBILELOR

Zonă cooperativizată (Co)

1. DESCRIEREA IMOBILULUI

DATE TEREN										DATE CONSTRUCȚII						
Identificator teren	Adresa imobil	Nr. cadastral	Nr. CF	Suprafața măsurată	Intravilan/extravilan (I/E)	Nr. top	Nr. tarla	Nr. parcelă	Categorie folosință	Suprafața parcelă	Identif. construcție	Cod grupă destinație	Suprafața construită	Nr. niveluri	Nr. CF	Constr. cu acte (DA/NU)
5791	judet TIMIS, UAT Fârdea, Cod postal 999999	Ps 948	402856	34600	E		-	948	P	34600						

2. PROPRIETATEA / POSESIA

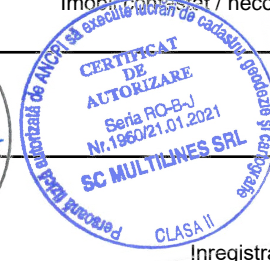

Titularul dreptului / posesiei			Data nașterii / CUI	Domiciliu / Sediul	Cota parte	Identif. entitate asociată	Cotă parte teren UI	Mod de dobândire	Act juridic			Observații privitoare la proprietar
Nume / Denumire	Inițiala tatălui	Prenume							Tip act	Nr. act / data	Emitent	
COMUNA FARDEA			4483846	judet TIMIS, UAT Pischia, loc. Pischia, Cod Postal 307325	1/1	5791		Lege	act administrativ	ordin nr.750/08.07.1994	PREFECTURA JUDETULUI TIMIS	-domeniul privat
CONSILIUL LOCAL AL COMUNEI FIRDEA			9999999999999	judet TIMIS, UAT Pischia, loc. Pischia, Cod Postal 307325	1/1	5791			act administrativ	ordin nr.750/08.07.1994	PREFECTURA JUDETULUI TIMIS	

3. SARCINI / DEZMEMBRĂMINTE

Titular			Data nașterii / CUI	Domiciliu / Sediul	Tipul sarcinii sau al dezmembrămintelor dreptului de proprietate	Cotă parte	Identif. entitate asociată	Act juridic			Valoare ipotecă	Tip monedă
Nume / Denumire	Inițiala tatălui	Prenume						Tip act	Nr. act / data	Emitent		

4. NOTĂRI, PROCESE, INTERDICȚII

Tipul notării	Tip act	Nr. act / data	Emitent	Identificator entitate asociată	Imobil împrejmuit / neîmprejmuit	Imobil contestat / necontestat	Alte observații
					neîmprejmuit		



spre publicare

Înregistrare sistematică UAT Fârdea

Sectorul Cadastral nr. 26

Anul realizării: 2025

REGISTRUL CADASTRAL AL IMOBILELOR

Zonă cooperativizată (Co)

1. DESCRIEREA IMOBILULUI

DATE TEREN											DATE CONSTRUCȚII					
Identificator teren	Adresa imobil	Nr. cadastral	Nr. CF	Suprafața măsurată	Intravilan/extravilan (I/E)	Nr. top	Nr. tarla	Nr. parcelă	Categorie folosință	Suprafața parcelă	Identif. construcție	Cod grupă destinație	Suprafața construită	Nr. niveluri	Nr. CF	Constr. cu acte (DA/NU)
5792	judet TIMIS, UAT Fârdea, Cod postal 999999	Ps 946	402871	40500	E		-	946	P	40500						

2. PROPRIETATEA / POSESIA

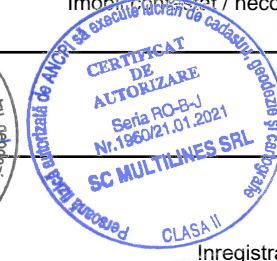

Titularul dreptului / posesiei			Data nașterii / CUI	Domiciliu / Sediul	Cota parte	Identif. entitate asociată	Cotă parte teren UI	Mod de dobândire	Act juridic			Observații privitoare la proprietar
Nume / Denumire	Inițiala tatălui	Prenume							Tip act	Nr. act / data	Emitent	
COMUNA FARDEA			4483846	judet TIMIS, UAT Pischia, loc. Pischia, Cod Postal 307325	1/1	5792		Lege	act administrativ	ordin nr.750/08.07.1994	PREFECTURA JUDETULUI TIMIS	-domeniul privat
CONSILIUL LOCAL AL COMUNEI FIRDEA			9999999999999	judet TIMIS, UAT Pischia, loc. Pischia, Cod Postal 307325	1/1	5792			act administrativ	ordin nr.750/08.07.1994	PREFECTURA JUDETULUI TIMIS	

3. SARCINI / DEZMEMBRĂMINTE

Titular			Data nașterii / CUI	Domiciliu / Sediul	Tipul sarcinii sau al dezmembrămintelor dreptului de proprietate	Cotă parte	Identif. entitate asociată	Act juridic			Valoare ipotecă	Tip monedă
Nume / Denumire	Inițiala tatălui	Prenume						Tip act	Nr. act / data	Emitent		

4. NOTĂRI, PROCESE, INTERDICȚII

Tipul notării	Tip act	Nr. act / data	Emitent	Identificator entitate asociată	Imobil împrejmuit / neîmprejmuit	Imobil contestat / necontestat	Alte observații
					neîmprejmuit		



spre publicare

Înregistrare sistematică UAT Fârdea

Sectorul Cadastral nr. 26

Anul realizării: 2025

REGISTRUL CADASTRAL AL IMOBILELOR

Zonă cooperativizată (Co)

1. DESCRIEREA IMOBILULUI

DATE TEREN											DATE CONSTRUCȚII					
Identificator teren	Adresa imobil	Nr. cadastral	Nr. CF	Suprafața măsurată	Intravilan/extravilan (I/E)	Nr. top	Nr. tarla	Nr. parcelă	Categorie folosință	Suprafața parcelă	Identif. construcție	Cod grupă destinație	Suprafața construită	Nr. niveluri	Nr. CF	Constr. cu acte (DA/NU)
5793	judet TIMIS, UAT Fârdea, Cod postal 999999	Ps 947	402869	17300	E		-	947	P	17300						

2. PROPRIETATEA / POSESIA

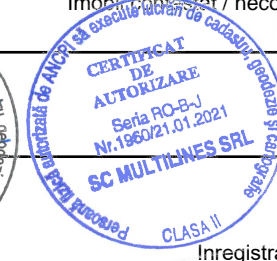

Titularul dreptului / posesiei			Data nașterii / CUI	Domiciliu / Sediul	Cota parte	Identif. entitate asociată	Cotă parte teren UI	Mod de dobândire	Act juridic			Observații privitoare la proprietar
Nume / Denumire	Inițiala tatălui	Prenume							Tip act	Nr. act / data	Emitent	
COMUNA FARDEA			4483846	judet TIMIS, UAT Pischia, loc. Pischia, Cod Postal 307325	1/1	5793		Lege	act administrativ	ordin nr.750/08.07.1994	PREFECTURA JUDETULUI TIMIS	-domeniul privat
CONSILIUL LOCAL AL COMUNEI FIRDEA			9999999999999	judet TIMIS, UAT Pischia, loc. Pischia, Cod Postal 307325	1/1	5793			act administrativ	ordin nr.750/08.07.1994	PREFECTURA JUDETULUI TIMIS	

3. SARCINI / DEZMEMBRĂMINTE

Titular			Data nașterii / CUI	Domiciliu / Sediul	Tipul sarcinii sau al dezmembrămintelor dreptului de proprietate	Cotă parte	Identif. entitate asociată	Act juridic			Valoare ipotecă	Tip monedă
Nume / Denumire	Inițiala tatălui	Prenume						Tip act	Nr. act / data	Emitent		

4. NOTĂRI, PROCESE, INTERDICȚII

Tipul notării	Tip act	Nr. act / data	Emitent	Identificator entitate asociată	Imobil împrejmuit / neîmprejmuit	Imobil contestat / necontestat	Alte observații
					neîmprejmuit		



spre publicare

Înregistrare sistematică UAT Fârdea

Sectorul Cadastral nr. 26

Anul realizării: 2025

REGISTRUL CADASTRAL AL IMOBILELOR

Zonă cooperativizată (Co)

1. DESCRIEREA IMOBILULUI

DATE TEREN											DATE CONSTRUCȚII					
Identificator teren	Adresa imobil	Nr. cadastral	Nr. CF	Suprafața măsurată	Intravilan/extravilan (I/E)	Nr. top	Nr. tarla	Nr. parcelă	Categorie folosință	Suprafața parcelă	Identif. construcție	Cod grupă destinație	Suprafața construită	Nr. niveluri	Nr. CF	Constr. cu acte (DA/NU)
5794	judet TIMIS, UAT Fârdea, Cod postal 999999	PsPd 944	402836	30943	E		944	-	P	30943						

2. PROPRIETATEA / POSESIA

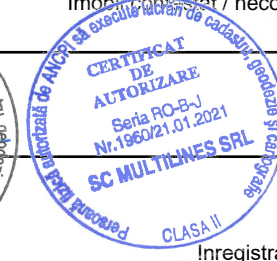

Titularul dreptului / posesiei			Data nașterii / CUI	Domiciliu / Sediul	Cota parte	Identif. entitate asociată	Cotă parte teren UI	Mod de dobândire	Act juridic			Observații privitoare la proprietar
Nume / Denumire	Inițiala tatălui	Prenume							Tip act	Nr. act / data	Emitent	
COMUNA FARDEA			4483846	judet TIMIS, UAT Fârdea, loc. Dragsinesti, Cod Postal 999999	1/1	5794		Lege	act administrativ	ordin nr.750/08.07.1994	PREFECTURA JUDETULUI TIMIS	-domeniul privat
CONSILIUL LOCAL AL COMUNEI FIRDEA			9999999999999	judet TIMIS, UAT Fârdea, loc. Dragsinesti, Cod Postal 999999	1/1	5794			act administrativ	ordin nr.750/08.07.1994	PREFECTURA JUDETULUI TIMIS	

3. SARCINI / DEZMEMBRĂMINTE

Titular			Data nașterii / CUI	Domiciliu / Sediul	Tipul sarcinii sau al dezmembrămintelor dreptului de proprietate	Cotă parte	Identif. entitate asociată	Act juridic			Valoare ipotecă	Tip monedă
Nume / Denumire	Inițiala tatălui	Prenume						Tip act	Nr. act / data	Emitent		

4. NOTĂRI, PROCESE, INTERDICȚII

Tipul notării	Tip act	Nr. act / data	Emitent	Identificator entitate asociată	Imobil împrejmuit / neîmprejmuit	Imobil contestat / necontestat	Alte observații
					neîmprejmuit		



spre publicare

Înregistrare sistematică UAT Fârdea

Sectorul Cadastral nr. 26

Anul realizării: 2025

REGISTRUL CADASTRAL AL IMOBILELOR

Zonă cooperativizată (Co)

1. DESCRIEREA IMOBILULUI

DATE TEREN											DATE CONSTRUCȚII					
Identificator teren	Adresa imobil	Nr. cadastral	Nr. CF	Suprafața măsurată	Intravilan/extravilan (I/E)	Nr. top	Nr. tarla	Nr. parcelă	Categorie folosință	Suprafața parcelă	Identif. construcție	Cod grupă destinație	Suprafața construită	Nr. niveluri	Nr. CF	Constr. cu acte (DA/NU)
5796	judet TIMIS, UAT Fârdea, Cod postal 999999	403466	404 Gladna Romana (IF)	856	E	548/b	-	-	F	856						

2. PROPRIETATEA / POSESIA

Titularul dreptului / posesiei			Data nașterii / CUI	Domiciliu / Sediul	Cota parte	Identif. entitate asociată	Cotă parte teren UI	Mod de dobândire	Act juridic			Observații privitoare la proprietar
Nume / Denumire	Inițiala tatălui	Prenume							Tip act	Nr. act / data	Emitent	
VADUVA		ILINA	999999999999999	judet TIMIS, UAT Fârdea, loc. Gladna Montana, Cod Postal 307165	1/1	5796		Hotarare Judecatoreasca	hotarare judecatoreasca	264/01.01.2006	Judecatoria Faget	

3. SARCINI / DEZMEMBRĂMINTE


Titular			Data nașterii / CUI	Domiciliu / Sediul	Tipul sarcinii sau al dezmembrămintelor dreptului de proprietate	Cotă parte	Identif. entitate asociată	Act juridic			Valoare ipotecă	Tip monedă
Nume / Denumire	Inițiala tatălui	Prenume						Tip act	Nr. act / data	Emitent		

4. NOTĂRI, PROCESE, INTERDICȚII

Tipul notării	Tip act	Nr. act / data	Emitent	Identificator entitate asociată	Imobil împrejmuit / neîmprejmuit	Imobil supus / necontestat	Alte observații

spre publicare

5. OBSERVAȚII



Registrare sistematica UAT Fârdea
Sectorul Cadastral nr. 26
Anul realizarii: 2025

REGISTRUL CADASTRAL AL IMOBILELOR

Zonă cooperativizată (Co)

1. DESCRIEREA IMOBILULUI

DATE TEREN											DATE CONSTRUCȚII					
Identificator teren	Adresa imobil	Nr. cadastral	Nr. CF	Suprafața măsurată	Intravilan/extravilan (I/E)	Nr. top	Nr. tarla	Nr. parcelă	Categorie folosință	Suprafața parcelă	Identif. construcție	Cod grupă destinație	Suprafața construită	Nr. niveluri	Nr. CF	Constr. cu acte (DA/NU)
5798	judet TIMIS, UAT Fârdea, Cod postal 999999	P 1035/2	401759	4500	E		1035	2	P	4500						

2. PROPRIETATEA / POSESIA

Titularul dreptului / posesiei			Data nașterii / CUI	Domiciliu / Sediul	Cota parte	Identif. entitate asociată	Cotă parte teren UI	Mod de dobândire	Act juridic			Observații privitoare la proprietar
Nume / Denumire	Inițiala tatălui	Prenume							Tip act	Nr. act / data	Emitent	
SC GREENGOLD ROMWOOD SRL			25391672	Jud: SIBIU, Loc: Sibiu, Strada: Constantin Noica, Nr: 24, Ap: 3, Et: P	1/1	5798		Convenție	act notarial	CVC nr.543/05.06.2012	NP GHITESCU LAURA VIOLETA	

3. SARCINI / DEZMEMBRĂMINTE

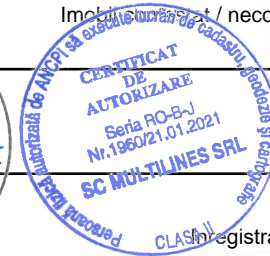

Titular			Data nașterii / CUI	Domiciliu / Sediul	Tipul sarcinii sau al dezmembrămintelor dreptului de proprietate	Cotă parte	Identif. entitate asociată	Act juridic			Valoare ipotecă	Tip monedă
Nume / Denumire	Inițiala tatălui	Prenume						Tip act	Nr. act / data	Emitent		

4. NOTĂRI, PROCESE, INTERDICȚII

Tipul notării	Tip act	Nr. act / data	Emitent	Identificator entitate asociată	Imobil împrejmuit / neîmprejmuit	Imobil supus / neconstatat	Alte observații
					neîmprejmuit		

spre publicare

5. OBSERVAȚII



Registrare sistematică UAT Fârdea
Sectorul Cadastral nr. 26
Anul realizării: 2025

REGISTRUL CADASTRAL AL IMOBILELOR

Zonă cooperativizată (Co)

1. DESCRIEREA IMOBILULUI

DATE TEREN											DATE CONSTRUCȚII					
Identificator teren	Adresa imobil	Nr. cadastral	Nr. CF	Suprafața măsurată	Intravilan/extravilan (I/E)	Nr. top	Nr. tarla	Nr. parcelă	Categorie folosință	Suprafața parcelă	Identif. construcție	Cod grupă destinație	Suprafața construită	Nr. niveluri	Nr. CF	Constr. cu acte (DA/NU)
5799	judet TIMIS, UAT Fârdea, Cod postal 999999	Pd 1020/2	401756	1820000	E		1030	2	PD	1820000						

2. PROPRIETATEA / POSESIA

Titularul dreptului / posesiei			Data nașterii / CUI	Domiciliu / Sediul	Cota parte	Identif. entitate asociată	Cotă parte teren UI	Mod de dobândire	Act juridic			Observații privitoare la proprietar
Nume / Denumire	Inițiala tatălui	Prenume							Tip act	Nr. act / data	Emitent	
SC GREENGOLD ROMWOOD SRL			25391672	Jud: SIBIU, Loc: Sibiu, Strada: Constantin Noica, Nr: 24, Ap: 3, Et: P	1/1	5799		Convenție	act notarial	CVC nr.543/05.06.2012	NP GHITESCU LAURA VIOLETA	



3. SARCINI / DEZMEMBRĂMINTE

Titular			Data nașterii / CUI	Domiciliu / Sediul	Tipul sarcinii sau al dezmembrămintelor dreptului de proprietate	Cotă parte	Identif. entitate asociată	Act juridic			Valoare ipotecă	Tip monedă
Nume / Denumire	Inițiala tatălui	Prenume						Tip act	Nr. act / data	Emitent		

4. NOTĂRI, PROCESE, INTERDICȚII

Tipul notării	Tip act	Nr. act / data	Emitent	Identificator entitate asociată	Imobil împrejmuit / neîmprejmuit	Imobil supus / necontestat	Alte observații
					neîmprejmuit		

spre publicare



Registrare sistematică UAT Fârdea
Sectorul Cadastral nr. 26
Anul realizării: 2025

REGISTRUL CADASTRAL AL IMOBILELOR

Zonă cooperativizată (Co)

1. DESCRIEREA IMOBILULUI

DATE TEREN											DATE CONSTRUCȚII					
Identificator teren	Adresa imobil	Nr. cadastral	Nr. CF	Suprafața măsurată	Intravilan/extravilan (I/E)	Nr. top	Nr. tarla	Nr. parcelă	Categorie folosință	Suprafața parcelă	Identif. construcție	Cod grupă destinație	Suprafața construită	Nr. niveluri	Nr. CF	Constr. cu acte (DA/NU)
5800	judet TIMIS, UAT Fârdea, Cod postal 999999	P 1034/1	401758	6100	E		1034	1	P	6100						

2. PROPRIETATEA / POSESIA

Titularul dreptului / posesiei			Data nașterii / CUI	Domiciliu / Sediu	Cota parte	Identif. entitate asociată	Cotă parte teren UI	Mod de dobândire	Act juridic			Observații privitoare la proprietar
Nume / Denumire	Inițiala tatălui	Prenume							Tip act	Nr. act / data	Emitent	
SC GREENGOLD ROMWOOD SRL			25391672	Jud: SIBIU, Loc: Sibiu, Strada: Constantin Noica, Nr: 24, Ap: 3, Et: P	1/1	5800		Convenție	act notarial	CVC nr.543/05.06.2012	NP GHITESCU LAURA VIOLETA	

3. SARCINI / DEZMEMBRĂMINTE


Titular			Data nașterii / CUI	Domiciliu / Sediu	Tipul sarcinii sau al dezmembrămintelor dreptului de proprietate	Cotă parte	Identif. entitate asociată	Act juridic			Valoare ipotecă	Tip monedă
Nume / Denumire	Inițiala tatălui	Prenume						Tip act	Nr. act / data	Emitent		

4. NOTĂRI, PROCESE, INTERDICȚII

Tipul notării	Tip act	Nr. act / data	Emitent	Identificator entitate asociată	Imobil împrejmuit / neîmprejmuit	Imobil supus / necontestat	Alte observații
					neîmprejmuit		

spre publicare

5. OBSERVAȚII



Registrare sistematică UAT Fârdea
Sectorul Cadastral nr. 26
Anul realizării: 2025

REGISTRUL CADASTRAL AL IMOBILELOR

Zonă cooperativizată (Co)

1. DESCRIEREA IMOBILULUI

DATE TEREN											DATE CONSTRUCȚII					
Identificator teren	Adresa imobil	Nr. cadastral	Nr. CF	Suprafața măsurată	Intravilan/extravilan (I/E)	Nr. top	Nr. tarla	Nr. parcelă	Categorie folosință	Suprafața parcelă	Identif. construcție	Cod grupă destinație	Suprafața construită	Nr. niveluri	Nr. CF	Constr. cu acte (DA/NU)
5801	judet TIMIS, UAT Fârdea, Cod postal 999999	Ps 1039		1500	E		-	1039	P	1500						

2. PROPRIETATEA / POSESIA

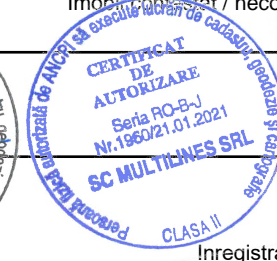

Titularul dreptului / posesiei			Data nașterii / CUI	Domiciliu / Sediul	Cota parte	Identif. entitate asociată	Cotă parte teren UI	Mod de dobândire	Act juridic			Observații privitoare la proprietar
Nume / Denumire	Inițiala tatălui	Prenume							Tip act	Nr. act / data	Emitent	
COMUNA FARDEA			4483846	judet TIMIS, UAT Pischia, loc. Pischia, Cod Postal 307325	1/1	5801		Lege	act administrativ	ordin nr.750/08.07.1994	PREFECTURA JUDETULUI TIMIS	-domeniul privat
CONSILIUL LOCAL AL COMUNEI FIRDEA			9999999999999	judet TIMIS, UAT Pischia, loc. Pischia, Cod Postal 307325	1/1	5801		Lege	act administrativ	ordin nr.750/08.07.1994	PREFECTURA JUDETULUI TIMIS	

3. SARCINI / DEZMEMBRĂMINTE

Titular			Data nașterii / CUI	Domiciliu / Sediul	Tipul sarcinii sau al dezmembrămintelor dreptului de proprietate	Cotă parte	Identif. entitate asociată	Act juridic			Valoare ipotecă	Tip monedă
Nume / Denumire	Inițiala tatălui	Prenume						Tip act	Nr. act / data	Emitent		

4. NOTĂRI, PROCESE, INTERDICȚII

Tipul notării	Tip act	Nr. act / data	Emitent	Identificator entitate asociată	Imobil împrejmuit / neîmprejmuit	Imobil contestat / necontestat	Alte observații
					neîmprejmuit		



spre publicare

Înregistrare sistematică UAT Fârdea

Sectorul Cadastral nr. 26

Anul realizării: 2025

REGISTRUL CADASTRAL AL IMOBILELOR

Zonă cooperativizată (Co)

1. DESCRIEREA IMOBILULUI

DATE TEREN											DATE CONSTRUCȚII					
Identificator teren	Adresa imobil	Nr. cadastral	Nr. CF	Suprafața măsurată	Intravilan/extravilan (I/E)	Nr. top	Nr. tarla	Nr. parcelă	Categorie folosință	Suprafața parcelă	Identif. construcție	Cod grupă destinație	Suprafața construită	Nr. niveluri	Nr. CF	Constr. cu acte (DA/NU)
5840	judet TIMIS, UAT Fârdea, Cod postal 999999	402252	39 Dragsines ti (IE 402252)	5755	E	372-373	-	-	A	5755						

2. PROPRIETATEA / POSESIA

Titularul dreptului / posesiei			Data nașterii / CUI	Domiciliu / Sediul	Cota parte	Identif. entitate asociată	Cotă parte teren UI	Mod de dobândire	Act juridic			Observații privitoare la proprietar
Nume / Denumire	Inițiala tatălui	Prenume							Tip act	Nr. act / data	Emitent	
GASPAR		IULIUS	999999999999999	judet TIMIS, UAT Fârdea, loc. Fârdea, Cod Postal 307165	1/1	5840		Conventie	act notarial	contractele de donatie, sustinere viagera si mostenire nr.22 si nr.23/1934/19.03.1934	-	
GAȘPAR		MIHAI	20.12.1967	judet TIMIS, UAT Fârdea, loc. Fârdea, Cod Postal 307165	1/1	5840			act normativ	L7/13.03.1996	PARLAMENTUL ROMANIEI	
GAȘPAR		FLOAREA	25.04.1975	judet TIMIS, UAT Fârdea, loc. Fârdea, Cod Postal 307165					act normativ	L7/13.03.1996	PARLAMENTUL ROMANIEI	



3. SARCINI / DEZMEMBRĂMINTE

Titular			Data nașterii / CUI	Domiciliu / Sediul	Tipul sarcinii sau al dezmembrămintelor dreptului de proprietate	Cotă parte	Identif. entitate asociată	Act juridic			Valoare ipotecă	Tip monedă
Nume / Denumire	Inițiala tatălui	Prenume						Tip act	Nr. act / data	Emitent		
GASPAR		CONSTANTIN	999999999999999	judet TIMIS, UAT Fârdea, loc. Fârdea, Cod Postal 307165			5840		act notarial	contractele de donatie, sustinere viagera si mostenire nr.22 si nr.23/1934/01/01/1935	-	
GASPAR		ANA	999999999999999	judet TIMIS, UAT Fârdea, loc. Fârdea, Cod Postal 307165			5840		act notarial	contractele de donatie, sustinere viagera si mostenire nr.22 si nr.23/1934/01/01/1935	-	

4. NOTĂRI, PROCESE, INTERDICȚII

Tipul notării	Tip act	Nr. act / data	Emitent	Identificator entitate asociată	Imobil împrejmuit / neîmprejmuit	Imobil contestat / necontestat	Alte observații
				549			

5. OBSERVAȚII

Se noteaza posesia factica in favoarea lui : se noteaza dreptul de intretinere, in favoarea lui:	act normativ act notarial	L/713.03. 1996 contractel e de	PARLAMENTUL ROMANIFI -	5840 5840	neimprejm			
--	------------------------------	---	------------------------------	--------------	-----------	--	--	--

spre publicare

Inregistrare sistematica UAT Fârdea
Sectorul Cadastral nr. 26
Anul realizarii: 2025

REGISTRUL CADASTRAL AL IMOBILELOR

Zonă cooperativizată (Co)

1. DESCRIEREA IMOBILULUI

DATE TEREN											DATE CONSTRUCȚII					
Identificator teren	Adresa imobil	Nr. cadastral	Nr. CF	Suprafața măsurată	Intravilan/extravilan (I/E)	Nr. top	Nr. tarla	Nr. parcelă	Categorie folosință	Suprafața parcelă	Identif. construcție	Cod grupă destinație	Suprafața construită	Nr. niveluri	Nr. CF	Constr. cu acte (DA/NU)
5841	judet TIMIS, UAT Fârdea, Cod postal 307165	406904	110 Dragsines ti (IE 406904)	5755	E	333	-	-	A	5755						

2. PROPRIETATEA / POSESIA

Titularul dreptului / posesiei			Data nașterii / CUI	Domiciliu / Sediul	Cota parte	Identif. entitate asociată	Cotă parte teren UI	Mod de dobândire	Act juridic			Observații privitoare la proprietar
Nume / Denumire	Inițiala tatălui	Prenume							Tip act	Nr. act / data	Emitent	
GASPAR		SIMION	9999999999999	judet TIMIS, UAT Fârdea, loc. Fârdea, Cod Postal 307165	1/1	5841		Conventie	act notarial	FN/01.02.1944	-	
HAVRILEAC		LUCIAN	02.04.1989	judet TIMIS, UAT Fârdea, loc. Fârdea, Cod Postal 307165	1/1	5841			act normativ	L7/13.03.1996	PARLAMENTUL ROMANIEI	

3. SARCINI / DEZMEMBRĂMINTE

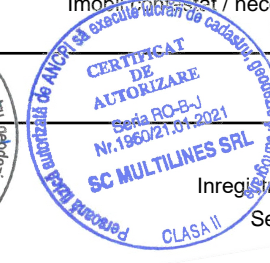
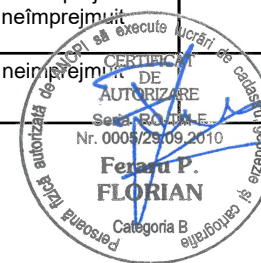
Titular			Data nașterii / CUI	Domiciliu / Sediul	Tipul sarcinii sau al dezmembrămintelor dreptului de proprietate	Cotă parte	Identif. entitate asociată	Act juridic			Valoare ipotecă	Tip monedă
Nume / Denumire	Inițiala tatălui	Prenume						Tip act	Nr. act / data	Emitent		

4. NOTĂRI, PROCESE, INTERDICȚII

Tipul notării	Tip act	Nr. act / data	Emitent	Identificator entitate asociată	Imobil împrejmuit / neîmprejmuit	Imobil contestat / necontestat	Alte observații
Se noteaza posesia factica in favoarea lui :	act normativ	L/13.U3.1996	PARLAMENTUL ROMANIEI	5841	neîmprejmuit		

spre publicare

5. OBSERVAȚII



Inregistrare sistematica UAT Fârdea
Sectorul Cadastral nr. 26
Anul realizarii: 2025

REGISTRUL CADASTRAL AL IMOBILELOR

Zonă cooperativizată (Co)

1. DESCRIEREA IMOBILULUI

DATE TEREN											DATE CONSTRUCȚII					
Identificator teren	Adresa imobil	Nr. cadastral	Nr. CF	Suprafața măsurată	Intravilan/extravilan (I/E)	Nr. top	Nr. tarla	Nr. parcelă	Categorie folosință	Suprafața parcelă	Identif. construcție	Cod grupă destinație	Suprafața construită	Nr. niveluri	Nr. CF	Constr. cu acte (DA/NU)
5842	judet TIMIS, UAT Fârdea, Cod postal 307165	402677	180 Dragsines ti (IE 402677)	4484	E	459/365-366	-	-	A	4484						

2. PROPRIETATEA / POESIA

Titularul dreptului / posesiei			Data nașterii / CUI	Domiciliu / Sediul	Cota parte	Identif. entitate asociată	Cotă parte teren UI	Mod de dobândire	Act juridic			Observații privitoare la proprietar
Nume / Denumire	Inițiala tatălui	Prenume							Tip act	Nr. act / data	Emitent	
IZGĂREAN		DOMNICA ILEANA	999999999999999	judet TIMIS, UAT Fârdea, loc. Fârdea, Cod Postal 307165	2877/4484	5842		Sucesiune	act notarial	26/11.03.2004	NP Golumbu Sorina Maria	
NEIDENTIFICAT		NEIDENTIFICAT	000000000000000	judet TIMIS, UAT Fârdea, loc. Neidentificata, Cod Postal 999999	1607/4484	5842		Lege	act normativ	L7./13.03.1996	PARLAMENTUL ROMANIEI	
IZGĂREAN		DOMNICA ILEANA	21.08.1960	judet TIMIS, UAT Fârdea, loc. Fârdea, Cod Postal 307165	1607/4484	5842			act normativ	L7/13.03.1996	PARLAMENTUL ROMANIEI	


3. SARCINI / DEZMEMBRĂMINTE

Titular			Data nașterii / CUI	Domiciliu / Sediul	Tipul sarcinii sau al dezmembrămintelor dreptului de proprietate	Cotă parte	Identif. entitate asociată	Act juridic			Valoare ipotecă	Tip monedă
Nume / Denumire	Inițiala tatălui	Prenume						Tip act	Nr. act / data	Emitent		

4. NOTĂRI, PROCESE, INTERDICȚII

Tipul notării	Tip act	Nr. act / data	Emitent	Identificator entitate asociată	Imobil împrejmuit / neîmprejmuit	Imobil contestat / necontestat	Alte observații
Se noteaza posesia factica in suprafata de 1607 mp in favoarea lui :	act normativ	L7/13.03.1996	PARLAMENTUL ROMANIEI	5842	neîmprejmuit		

5. OBSERVAȚII



spre publicare

Inregistrare sistematica UAT Fârdea
Sectorul Cadastral nr. 26
Anul realizarii: 2025

REGISTRUL CADASTRAL AL IMOBILELOR

Zonă cooperativizată (Co)

1. DESCRIEREA IMOBILULUI

DATE TEREN											DATE CONSTRUCȚII					
Identificator teren	Adresa imobil	Nr. cadastral	Nr. CF	Suprafața măsurată	Intravilan/extravilan (I/E)	Nr. top	Nr. tarla	Nr. parcelă	Categorie folosință	Suprafața parcelă	Identif. construcție	Cod grupă destinație	Suprafața construită	Nr. niveluri	Nr. CF	Constr. cu acte (DA/NU)
5843	judet TIMIS, UAT Fârdea, Cod postal 307165	402777	597 Gladna Romana (IF)	2878	E	166	-	-	CC	2878						

2. PROPRIETATEA / POSESIA

Titularul dreptului / posesiei			Data nașterii / CUI	Domiciliu / Sediul	Cota parte	Identif. entitate asociată	Cotă parte teren UI	Mod de dobândire	Act juridic			Observații privitoare la proprietar
Nume / Denumire	Inițiala tatălui	Prenume							Tip act	Nr. act / data	Emitent	
JIGMOND		VERONICA CECILIA	9999999999999	judet TIMIS, UAT Fârdea, loc. Fârdea, Cod Postal 307165	1/1	5843		Conventie	act notarial	920/05.09.2017	NP Malescu Gheorghe	cetatean german, necasatorita



3. SARCINI / DEZMEMBRĂMINTE

Titular			Data nașterii / CUI	Domiciliu / Sediul	Tipul sarcinii sau al dezmembrămintelor dreptului de proprietate	Cotă parte	Identif. entitate asociată	Act juridic			Valoare ipotecă	Tip monedă
Nume / Denumire	Inițiala tatălui	Prenume						Tip act	Nr. act / data	Emitent		

4. NOTĂRI, PROCESE, INTERDICȚII

Tipul notării	Tip act	Nr. act / data	Emitent	Identificator entitate asociată	5. OBSERVAȚII		Alte observații
					Imobil împrejmuit / neîmprejmuit	Imobil suprasărit / necontestat	
					neîmprejmuit		

spre publicare



Inregistrare sistematica UAT Fârdea
Sectorul Cadastral nr. 26
Anul realizarii: 2025

REGISTRUL CADASTRAL AL IMOBILELOR

Zonă cooperativizată (Co)

1. DESCRIEREA IMOBILULUI

DATE TEREN											DATE CONSTRUCȚII					
Identificator teren	Adresa imobil	Nr. cadastral	Nr. CF	Suprafața măsurată	Intravilan/extravilan (I/E)	Nr. top	Nr. tarla	Nr. parcelă	Categorie folosință	Suprafața parcelă	Identif. construcție	Cod grupă destinație	Suprafața construită	Nr. niveluri	Nr. CF	Constr. cu acte (DA/NU)
5844	judet TIMIS, UAT Fârdea, Cod postal 307165			11082	E	357	-	-	A	11082						

2. PROPRIETATEA / POSESIA

Titularul dreptului / posesiei			Data nașterii / CUI	Domiciliu / Sediul	Cota parte	Identif. entitate asociată	Cotă parte teren UI	Mod de dobândire	Act juridic			Observații privitoare la proprietar
Nume / Denumire	Inițiala tatălui	Prenume							Tip act	Nr. act / data	Emitent	
DANILONI		MARIA	9999999999999	judet TIMIS, UAT Fârdea, loc. Fârdea, Cod Postal 307165	1/1	5844		Conventie	act notarial	FN/16.04.1928	-	
DANILONI		MARCEL-NICOLAE	14.03.1993	judet TIMIS, UAT Fârdea, loc. Fârdea, Cod Postal 307165	1/1	5844			act normativ	L7/13.03.1996	PARLAMENTUL ROMANIEI	

3. SARCINI / DEZMEMBRĂMINTE


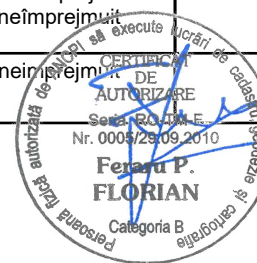
Titular			Data nașterii / CUI	Domiciliu / Sediul	Tipul sarcinii sau al dezmembrămintelor dreptului de proprietate	Cotă parte	Identif. entitate asociată	Act juridic			Valoare ipotecă	Tip monedă
Nume / Denumire	Inițiala tatălui	Prenume						Tip act	Nr. act / data	Emitent		

4. NOTĂRI, PROCESE, INTERDICȚII

Tipul notării	Tip act	Nr. act / data	Emitent	Identificator entitate asociată	Imobil împrejmuit / neîmprejmuit	Imobil contestat / necontestat	Alte observații
Se noteaza posesia factica in favoarea lui :	act normativ	L/13.03.1996	PARLAMENTUL ROMANIEI	5844	neîmprejmuit		

spre publicare

5. OBSERVAȚII



Inregistrare sistematica UAT Fârdea
Sectorul Cadastral nr. 26
Anul realizarii: 2025

REGISTRUL CADASTRAL AL IMOBILELOR

Zonă cooperativizată (Co)

1. DESCRIEREA IMOBILULUI

DATE TEREN											DATE CONSTRUCȚII					
Identificator teren	Adresa imobil	Nr. cadastral	Nr. CF	Suprafața măsurată	Intravilan/extravilan (I/E)	Nr. top	Nr. tarla	Nr. parcelă	Categorie folosință	Suprafața parcelă	Identif. construcție	Cod grupă destinație	Suprafața construită	Nr. niveluri	Nr. CF	Constr. cu acte (DA/NU)
5845	judet TIMIS, UAT Fârdea, Cod postal 307165	406725	150 Gladna Romana (IF)	3467	E	406/b	-	-	F	3467						

2. PROPRIETATEA / POSESIA

Titularul dreptului / posesiei			Data nașterii / CUI	Domiciliu / Sediul	Cota parte	Identif. entitate asociată	Cotă parte teren UI	Mod de dobândire	Act juridic			Observații privitoare la proprietar
Nume / Denumire	Inițiala tatălui	Prenume							Tip act	Nr. act / data	Emitent	
MARTINESCU		CONSTANTIN	9999999999999	judet TIMIS, UAT Fârdea, loc. Fârdea, Cod Postal 307165	1144/3467	5845		Conventie	act notarial	FN/24.12.1921	-	
MARTINESCU		IOAN	9999999999999	judet TIMIS, UAT Fârdea, loc. Fârdea, Cod Postal 307165	572/3467	5845		Succesiune	hotarare judecatoreasca	G.200/01.01.1942	Judecatoria de pace rurala Faget	
VIDONI		ANA	9999999999999	judet TIMIS, UAT Fârdea, loc. Fârdea, Cod Postal 307165	572/3467	5845		Succesiune	hotarare judecatoreasca	G.200/01.01.1942	Judecatoria de pace rurala Faget	nascuta Martinescu
DUMITRU		DOINA-MARINELA	14.09.1979	judet TIMIS, UAT Fârdea, loc. Fârdea, Cod Postal 307165	572/3467	5845			act normativ	L7/13.03.1996	PARLAMENTUL ROMANIEI	
VIDONI		DORU-SOLOMON	23.09.1969	judet TIMIS, UAT Fârdea, loc. Fârdea, Cod Postal 307165						act normativ	L7/13.03.1996	PARLAMENTUL ROMANIEI
NEIDENTIFICAT		NEIDENTIFICAT	0000000000000	judet TIMIS, UAT Fârdea, loc. Neidentificata, Cod Postal 999999	1179/3467	5845		Lege	act normativ	L7./13.03.1996	PARLAMENTUL ROMANIEI	

3. SARCINI / DEZMEMBRĂMINTE

Titular			Data nașterii / CUI	Domiciliu / Sediul	Tipul sarcinii sau al dezmembrămintelor dreptului de proprietate	Cotă parte	Identif. entitate asociată	Act juridic			Valoare ipotecă	Tip monedă
Nume / Denumire	Inițiala tatălui	Prenume						Tip act	Nr. act / data	Emitent		

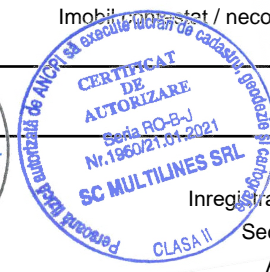
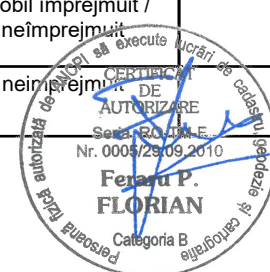
4. NOTĂRI, PROCESE, INTERDICȚII

Tipul notării	Tip act	Nr. act / data	Emitent	Identificator entitate asociată	Imobil împrejmuit / neîmprejmuit	Imobil contestat / necontestat	Alte observații
Se noteaza posesia factica in favoarea lui :	act normativ	L/13.03.1996	PARLAMENTUL ROMANIEI	5845	neîmprejmuit		

5. OBSERVAȚII

spre publicare

555



Inregistrare sistematica UAT Fârdea

Sectorul Cadastral nr. 26

Anul realizării: 2025

REGISTRUL CADASTRAL AL IMOBILELOR

Zonă cooperativizată (Co)

1. DESCRIEREA IMOBILULUI

DATE TEREN											DATE CONSTRUCȚII					
Identificator teren	Adresa imobil	Nr. cadastral	Nr. CF	Suprafața măsurată	Intravilan/extravilan (I/E)	Nr. top	Nr. tarla	Nr. parcelă	Categorie folosință	Suprafața parcelă	Identif. construcție	Cod grupă destinație	Suprafața construită	Nr. niveluri	Nr. CF	Constr. cu acte (DA/NU)
5846	judet TIMIS, UAT Fârdea, Cod postal 307165		167 Gladna Roamana	2763	E	409/b	-	-	F	2763						

2. PROPRIETATEA / POSESIA

Titularul dreptului / posesiei			Data nașterii / CUI	Domiciliu / Sediul	Cota parte	Identif. entitate asociată	Cotă parte teren UI	Mod de dobândire	Act juridic			Observații privitoare la proprietar
Nume / Denumire	Inițiala tatălui	Prenume							Tip act	Nr. act / data	Emitent	
NEIDENTIFICAT		NEIDENTIFICAT	0000000000000	judet TIMIS, UAT Fârdea, loc. Neidentificata, Cod Postal 999999	1/1	5846		Conventie	act notarial	FN/12.05.18 89	-	

3. SARCINI / DEZMEMBRĂMINTE

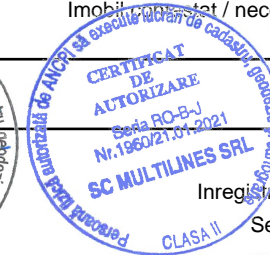

Titular			Data nașterii / CUI	Domiciliu / Sediul	Tipul sarcinii sau al dezmembrămintelor dreptului de proprietate	Cotă parte	Identif. entitate asociată	Act juridic			Valoare ipotecă	Tip monedă
Nume / Denumire	Inițiala tatălui	Prenume						Tip act	Nr. act / data	Emitent		

4. NOTĂRI, PROCESE, INTERDICȚII

Tipul notării	Tip act	Nr. act / data	Emitent	Identificator entitate asociată	Imobil împrejmuit / neîmprejmuit	Imobil contestat / necontestat	Alte observații
Se notează menținerea de proprietar neidentificat	act normativ	L/13.03.1996	Parlamentul Romaniei	5846	neîmprejmuit		

5. OBSERVAȚII

spre publicare



Inregistrare sistematică UAT Fârdea
Sectorul Cadastral nr. 26
Anul realizării: 2025

REGISTRUL CADASTRAL AL IMOBILELOR

Zonă cooperativizată (Co)

1. DESCRIEREA IMOBILULUI

DATE TEREN											DATE CONSTRUCȚII					
Identificator teren	Adresa imobil	Nr. cadastral	Nr. CF	Suprafața măsurată	Intravilan/extravilan (I/E)	Nr. top	Nr. tarla	Nr. parcelă	Categorie folosință	Suprafața parcelă	Identif. construcție	Cod grupă destinație	Suprafața construită	Nr. niveluri	Nr. CF	Constr. cu acte (DA/NU)
5847	judet TIMIS, UAT Fârdea, Cod postal 999999	403605	402476 (IE 403605)	5755	E	460	-	-	A	5755						

2. PROPRIETATEA / POSESIA

Titularul dreptului / posesiei			Data nașterii / CUI	Domiciliu / Sediul	Cota parte	Identif. entitate asociată	Cotă parte teren UI	Mod de dobândire	Act juridic			Observații privitoare la proprietar
Nume / Denumire	Inițiala tatălui	Prenume							Tip act	Nr. act / data	Emitent	
COSMA		CLAUDIA-LOREDANA	999999999999999	judet TIMIS, UAT Fârdea, loc. Fârdea, Cod Postal 307165	1/1	5847		Conventie	act notarial	759/01.01.2005	NP Gheorghe Sfercoci	necasatorita

3. SARCINI / DEZMEMBRĂMINTE


Titular			Data nașterii / CUI	Domiciliu / Sediul	Tipul sarcinii sau al dezmembrămintelor dreptului de proprietate	Cotă parte	Identif. entitate asociată	Act juridic			Valoare ipotecă	Tip monedă
Nume / Denumire	Inițiala tatălui	Prenume						Tip act	Nr. act / data	Emitent		

4. NOTĂRI, PROCESE, INTERDICȚII

Tipul notării	Tip act	Nr. act / data	Emitent	Identificator entitate asociată	Imobil împrejmuit / neîmprejmuit	Imobil supus / necontestat	Alte observații
					neîmprejmuit		

spre publicare

5. OBSERVAȚII



Registrare sistematica UAT Fârdea
Sectorul Cadastral nr. 26
Anul realizarii: 2025

REGISTRUL CADASTRAL AL IMOBILELOR

Zonă cooperativizată (Co)

1. DESCRIEREA IMOBILULUI

DATE TEREN											DATE CONSTRUCȚII					
Identificator teren	Adresa imobil	Nr. cadastral	Nr. CF	Suprafața măsurată	Intravilan/ extravilan (I/E)	Nr. top	Nr. tarla	Nr. parcelă	Categorie folosință	Suprafața parcelă	Identif. construcție	Cod grupă destinație	Suprafața construită	Nr. niveluri	Nr. CF	Constr. cu acte (DA/NU)
5848	judet TIMIS, UAT Fârdea, Cod postal 999999	402915	259,110 Gladna Romana (IF)	5768	E	462/b,462/a	-	-	A	5768						

2. PROPRIETATEA / POSESIA

Titularul dreptului / posesiei			Data nașterii / CUI	Domiciliu / Sediul	Cota parte	Identif. entitate asociată	Cotă parte teren UI	Mod de dobândire	Act juridic			Observații privitoare la proprietar
Nume / Denumire	Inițiala tatălui	Prenume							Tip act	Nr. act / data	Emitent	
PÎRVONI		VICTOR NICOLAE	99999999999999	judet TIMIS, UAT Fârdea, loc. Fârdea, Cod Postal 307165	2877/5768	5848		Sucesiune	act notarial	108/01.01.2002	NP Golumbu Sorina Maria	
BUMBA		ION	99999999999999	judet TIMIS, UAT Fârdea, loc. Fârdea, Cod Postal 307165	2877/5768	5848		Conventie	act notarial	FN/01.01.1915	-	
NEIDENTIFICAT		NEIDENTIFICAT	00000000000000	judet TIMIS, UAT Fârdea, loc. Neidentificata, Cod Postal 999999	14/5768	5848		Lege	act normativ	L7./13.03.1996	PARLAMENTUL ROMANIEI	
PARVONI		VICTOR NICOLAE	19.03.1943	judet TIMIS, UAT Fârdea, loc. Fârdea, Cod Postal 307165	14/5768	5848			act normativ	L7/13.03.1996	PARLAMENTUL ROMANIEI	


3. SARCINI / DEZMEMBRĂMINTE

Titular			Data nașterii / CUI	Domiciliu / Sediul	Tipul sarcinii sau al dezmembrămintelor dreptului de proprietate	Cotă parte	Identif. entitate asociată	Act juridic			Valoare ipotecă	Tip monedă
Nume / Denumire	Inițiala tatălui	Prenume						Tip act	Nr. act / data	Emitent		

4. NOTĂRI, PROCESE, INTERDICȚII

Tipul notării	Tip act	Nr. act / data	Emitent	Identificator entitate asociată	Imobil împrejmuit / neîmprejmuit	Imobil contestat / necontestat	Alte observații
Se noteaza posesia factica in suprafata de 2891 mp in favoarea lui :	act normativ	L7/13.03.1996	PARLAMENTUL ROMANIEI	5848	neîmprejmuit		406934

5. OBSERVAȚII



spre publicare

Inregistrare sistematica UAT Fârdea
Sectorul Cadastral nr. 26
Anul realizarii: 2025

REGISTRUL CADASTRAL AL IMOBILELOR

Zonă cooperativizată (Co)

1. DESCRIEREA IMOBILULUI

DATE TEREN											DATE CONSTRUCȚII					
Identificator teren	Adresa imobil	Nr. cadastral	Nr. CF	Suprafața măsurată	Intravilan/extravilan (I/E)	Nr. top	Nr. tarla	Nr. parcelă	Categorie folosință	Suprafața parcelă	Identif. construcție	Cod grupă destinație	Suprafața construită	Nr. niveluri	Nr. CF	Constr. cu acte (DA/NU)
5849	judet TIMIS, UAT Fârdea, Cod postal 999999			6274	E		-	-	A	6274						

2. PROPRIETATEA / POSESIA

Titularul dreptului / posesiei			Data nașterii / CUI	Domiciliu / Sediul	Cota parte	Identif. entitate asociată	Cotă parte teren UI	Mod de dobândire	Act juridic			Observații privitoare la proprietar
Nume / Denumire	Inițiala tatălui	Prenume							Tip act	Nr. act / data	Emitent	
NEIDENTIFICAT		NEIDENTIFICAT	0000000000000	judet TIMIS, UAT Fârdea, loc. Neidentificata, Cod Postal 999999	1/1	5849		Lege	act normativ	L7./13.03.1996	PARLAMENTUL ROMANIEI	
ANDRAȘONI		CAIUS	09.04.1963	judet TIMIS, UAT Fârdea, loc. Fârdea, Cod Postal 307165	1/1	5849			act normativ	L7/13.03.1996	PARLAMENTUL ROMANIEI	

3. SARCINI / DEZMEMBRĂMINTE


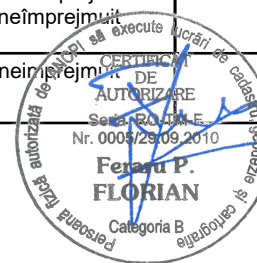
Titular			Data nașterii / CUI	Domiciliu / Sediul	Tipul sarcinii sau al dezmembrămintelor dreptului de proprietate	Cotă parte	Identif. entitate asociată	Act juridic			Valoare ipotecă	Tip monedă
Nume / Denumire	Inițiala tatălui	Prenume						Tip act	Nr. act / data	Emitent		

4. NOTĂRI, PROCESE, INTERDICȚII

Tipul notării	Tip act	Nr. act / data	Emitent	Identificator entitate asociată	Imobil împrejmuit / neîmprejmuit	Imobil contestat / necontestat	Alte observații
Se noteaza posesia factica in favoarea lui :	act normativ	L/13.03.1996	PARLAMENTUL ROMANIEI	5849	neîmprejmuit		

5. OBSERVAȚII

spre publicare



Inregistrare sistematica UAT Fârdea
Sectorul Cadastral nr. 26
Anul realizarii: 2025

REGISTRUL CADASTRAL AL IMOBILELOR

Zonă cooperativizată (Co)

1. DESCRIEREA IMOBILULUI

DATE TEREN											DATE CONSTRUCȚII					
Identificator teren	Adresa imobil	Nr. cadastral	Nr. CF	Suprafața măsurată	Intravilan/extravilan (I/E)	Nr. top	Nr. tarla	Nr. parcelă	Categorie folosință	Suprafața parcelă	Identif. construcție	Cod grupă destinație	Suprafața construită	Nr. niveluri	Nr. CF	Constr. cu acte (DA/NU)
5850	judet TIMIS, UAT Fârdea, Cod postal 307165	406647	647 Gladna Romana (IF)	11510	E	448	-	-	A	11510						

2. PROPRIETATEA / POSESIA

Titularul dreptului / posesiei			Data nașterii / CUI	Domiciliu / Sediul	Cota parte	Identif. entitate asociată	Cotă parte teren UI	Mod de dobândire	Act juridic			Observații privitoare la proprietar
Nume / Denumire	Inițiala tatălui	Prenume							Tip act	Nr. act / data	Emitent	
JURATONI		CORIOLAN-VICTOR	02.03.1974	judet TIMIS, UAT Fârdea, loc. Fârdea, Cod Postal 307165	1/1	5850		Convenție	act notarial	455/05.03.2024	NEAGU IOAN	si sotia
JURATONI		MARIOARA	14.12.1973	judet TIMIS, UAT Fârdea, loc. Fârdea, Cod Postal 307165				Convenție	act notarial	455/05.03.2024	NEAGU IOAN	ca bun comun

3. SARCINI / DEZMEMBRĂMINTE



Titular			Data nașterii / CUI	Domiciliu / Sediul	Tipul sarcinii sau al dezmembrămintelor dreptului de proprietate	Cotă parte	Identif. entitate asociată	Act juridic			Valoare ipotecă	Tip monedă
Nume / Denumire	Inițiala tatălui	Prenume						Tip act	Nr. act / data	Emitent		
POPESCU		SAVETA	09.05.1957	judet TIMIS, UAT Fârdea, loc. Fârdea, Cod Postal 307165	IPOTECA LEGALA		5850	act notarial	455/05/03/2024	NEAGU IOAN	14303	LEI

4. NOTĂRI, PROCESE, INTERDICȚII

Tipul notării	Tip act	Nr. act / data	Emitent	Identificator entitate asociată	Imobil împrejmuit / neîmprejmuit	Imobil contestat / necontestat	Alte observații
					neîmprejmuit		

5. OBSERVAȚII

spre publicare



Inregistrare sistematică UAT Fârdea

Sectorul Cadastral nr. 26

Anul realizării: 2025

REGISTRUL CADASTRAL AL IMOBILELOR

Zonă cooperativizată (Co)

1. DESCRIEREA IMOBILULUI

DATE TEREN											DATE CONSTRUCȚII					
Identificator teren	Adresa imobil	Nr. cadastral	Nr. CF	Suprafața măsurată	Intravilan/extravilan (I/E)	Nr. top	Nr. tarla	Nr. parcelă	Categorie folosință	Suprafața parcelă	Identif. construcție	Cod grupă destinație	Suprafața construită	Nr. niveluri	Nr. CF	Constr. cu acte (DA/NU)
5851	judet TIMIS, UAT Fârdea, Cod postal 307165	406645	208 Gladna Romana (IE)	4316	E	446	-	-	A	4316						

2. PROPRIETATEA / POSESIA

Titularul dreptului / posesiei			Data nașterii / CUI	Domiciliu / Sediul	Cota parte	Identif. entitate asociată	Cotă parte teren UI	Mod de dobândire	Act juridic			Observații privitoare la proprietar
Nume / Denumire	Inițiala tatălui	Prenume							Tip act	Nr. act / data	Emitent	
POPESCU		SAVETA	999999999999999	judet TIMIS, UAT Fârdea, loc. Fârdea, Cod Postal 307165	1/1	5851		Sucesiune	act notarial	377/01.01.1990	x	

3. SARCINI / DEZMEMBRĂMINTE


Titular			Data nașterii / CUI	Domiciliu / Sediul	Tipul sarcinii sau al dezmembrămintelor dreptului de proprietate	Cotă parte	Identif. entitate asociată	Act juridic			Valoare ipotecă	Tip monedă
Nume / Denumire	Inițiala tatălui	Prenume						Tip act	Nr. act / data	Emitent		

4. NOTĂRI, PROCESE, INTERDICȚII

Tipul notării	Tip act	Nr. act / data	Emitent	Identificator entitate asociată	Imobil împrejmuit / neîmprejmuit	Imobil supus / necontestat	Alte observații
					neîmprejmuit		Arabil in Lunca

spre publicare

5. OBSERVAȚII



Registrare sistematica UAT Fârdea
Sectorul Cadastral nr. 26
Anul realizarii: 2025

REGISTRUL CADASTRAL AL IMOBILELOR

Zonă cooperativizată (Co)

1. DESCRIEREA IMOBILULUI

DATE TEREN											DATE CONSTRUCȚII					
Identificator teren	Adresa imobil	Nr. cadastral	Nr. CF	Suprafața măsurată	Intravilan/extravilan (I/E)	Nr. top	Nr. tarla	Nr. parcelă	Categorie folosință	Suprafața parcelă	Identif. construcție	Cod grupă destinație	Suprafața construită	Nr. niveluri	Nr. CF	Constr. cu acte (DA/NU)
5852	judet TIMIS, UAT Fârdea, Cod postal 307165	402651	609 Gladna Romana (IF)	2877	E	445	-	-	A	2877						

2. PROPRIETATEA / POSESIA

Titularul dreptului / posesiei			Data nașterii / CUI	Domiciliu / Sediul	Cota parte	Identif. entitate asociată	Cotă parte teren UI	Mod de dobândire	Act juridic			Observații privitoare la proprietar
Nume / Denumire	Inițiala tatălui	Prenume							Tip act	Nr. act / data	Emitent	
PĂUNCU		ELENA-ANA	21.05.1960	judet TIMIS, UAT Fârdea, loc. Fârdea, Cod Postal 307165	2/16	5852		Sucesiune	act notarial	CM nr.21/21.04.2017	Neagu Iulia Oana	
JEBEREANU		LAURA	18.12.1983	judet TIMIS, UAT Fârdea, loc. Fârdea, Cod Postal 307165	3/16	5852		Sucesiune	act notarial	21/21.04.2017	Neagu Iulia Oana	
PĂUNCU		SEBASTIAN-ALEX ANDRU	20.05.1986	judet TIMIS, UAT Fârdea, loc. Fârdea, Cod Postal 307165	3/16	5852		Sucesiune	act notarial	21/21.04.2017	Neagu Iulia Oana	
PĂUNCU		ELENA-ANA	999999999999	judet TIMIS, UAT Fârdea, loc. Fârdea, Cod Postal 307165	8/16	5852		Conventie	act notarial	932/01.01.2005	BNP NEAGU IOAN	

3. SARCINI / DEZMEMBRĂMINTE



Titular			Data nașterii / CUI	Domiciliu / Sediul	Tipul sarcinii sau al dezmembrămintelor dreptului de proprietate	Cotă parte	Identif. entitate asociată	Act juridic			Valoare ipotecă	Tip monedă
Nume / Denumire	Inițiala tatălui	Prenume						Tip act	Nr. act / data	Emitent		

4. NOTĂRI, PROCESE, INTERDICȚII

Tipul notării	Tip act	Nr. act / data	Emitent	Identificator entitate asociată	Imobil împrejmuit / neîmprejmuit	Imobil contestat / necontestat	Alte observații
					neîmprejmuit		arator in Lunca

5. OBSERVAȚII

spre publicare



Înregistrare sistematică UAT Fârdea

Sectorul Cadastral nr. 26

Anul realizării: 2025

REGISTRUL CADASTRAL AL IMOBILELOR

Zonă cooperativizată (Co)

1. DESCRIEREA IMOBILULUI

DATE TEREN											DATE CONSTRUCȚII					
Identificator teren	Adresa imobil	Nr. cadastral	Nr. CF	Suprafața măsurată	Intravilan/extravilan (I/E)	Nr. top	Nr. tarla	Nr. parcelă	Categorie folosință	Suprafața parcelă	Identif. construcție	Cod grupă destinație	Suprafața construită	Nr. niveluri	Nr. CF	Constr. cu acte (DA/NU)
5853	judet TIMIS, UAT Fârdea, Cod postal 307165	404550	290 Gladna Romana (IF)	2877	E	444/b	-	-	A	2877						

2. PROPRIETATEA / POSESIA

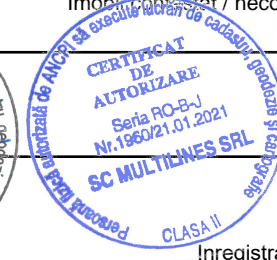

Titularul dreptului / posesiei			Data nașterii / CUI	Domiciliu / Sediul	Cota parte	Identif. entitate asociată	Cotă parte teren UI	Mod de dobândire	Act juridic			Observații privitoare la proprietar
Nume / Denumire	Inițiala tatălui	Prenume							Tip act	Nr. act / data	Emitent	
GIURGIU		CORNEL	999999999999999	judet TIMIS, UAT Fârdea, loc. Fârdea, Cod Postal 307165	1/1	5853		Conventie	act notarial	264/01.01.1996	NP Golumbu Sorina	si sotia
GIURGIU		ANGELA- FELICIA	999999999999999	judet TIMIS, UAT Fârdea, loc. Fârdea, Cod Postal 307165				Conventie	act notarial	264/01.01.1996	NP Golumbu Sorina	

3. SARCINI / DEZMEMBRĂMINTE

Titular			Data nașterii / CUI	Domiciliu / Sediul	Tipul sarcinii sau al dezmembrămintelor dreptului de proprietate	Cotă parte	Identif. entitate asociată	Act juridic			Valoare ipotecă	Tip monedă
Nume / Denumire	Inițiala tatălui	Prenume						Tip act	Nr. act / data	Emitent		

4. NOTĂRI, PROCESE, INTERDICȚII

Tipul notării	Tip act	Nr. act / data	Emitent	Identificator entitate asociată	Imobil împrejmuit / neîmprejmuit	Imobil contestat / necontestat	Alte observații
					neîmprejmuit		



spre publicare

Înregistrare sistematică UAT Fârdea

Sectorul Cadastral nr. 26

Anul realizării: 2025

REGISTRUL CADASTRAL AL IMOBILELOR

Zonă cooperativizată (Co)

1. DESCRIEREA IMOBILULUI

DATE TEREN											DATE CONSTRUCȚII					
Identificator teren	Adresa imobil	Nr. cadastral	Nr. CF	Suprafața măsurată	Intravilan/extravilan (I/E)	Nr. top	Nr. tarla	Nr. parcelă	Categorie folosință	Suprafața parcelă	Identif. construcție	Cod grupă destinație	Suprafața construită	Nr. niveluri	Nr. CF	Constr. cu acte (DA/NU)
5854	judet TIMIS, UAT Fârdea, Cod postal 307165	402008	316 Gladna Romana (IF)	5755	E	444/a	-	-	A	5755						

2. PROPRIETATEA / POSESIA

Titularul dreptului / posesiei			Data nașterii / CUI	Domiciliu / Sediul	Cota parte	Identif. entitate asociată	Cotă parte teren UI	Mod de dobândire	Act juridic			Observații privitoare la proprietar
Nume / Denumire	Inițiala tatălui	Prenume							Tip act	Nr. act / data	Emitent	
SIMA		DANIEL-BENJAMIN	18.08.1994	judet TIMIS, UAT Fârdea, loc. Fârdea, Cod Postal 307165	1/1	5854		Conventie	act notarial	622/12.08.2020	NEAGU IOAN	- BUN PROPRIU
GIURGIU		CORNEL	06.08.1964	judet TIMIS, UAT Fârdea, loc. Fârdea, Cod Postal 307165	1/1	5854			act normativ	L7/13.03.1996	PARLAMENTUL ROMANIEI	
GIURGIU		ANGELA- FELICIA	13.01.1965	judet TIMIS, UAT Fârdea, loc. Fârdea, Cod Postal 307165					act normativ	L7/13.03.1996	PARLAMENTUL ROMANIEI	

3. SARCINI / DEZMEMBRĂMINTE


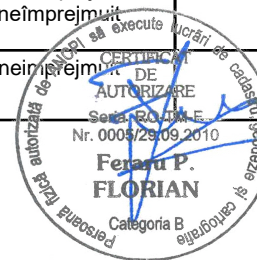
Titular			Data nașterii / CUI	Domiciliu / Sediul	Tipul sarcinii sau al dezmembrămintelor dreptului de proprietate	Cotă parte	Identif. entitate asociată	Act juridic			Valoare ipotecă	Tip monedă
Nume / Denumire	Inițiala tatălui	Prenume						Tip act	Nr. act / data	Emitent		

4. NOTĂRI, PROCESE, INTERDICȚII

Tipul notării	Tip act	Nr. act / data	Emitent	Identificator entitate asociată	Imobil împrejmuit / neîmprejmuit	Imobil contestat / necontestat	Alte observații
Se noteaza posesia factica in favoarea lui :	act normativ	L/13.03.1996	PARLAMENTUL ROMANIEI	5854	neîmprejmuit		

5. OBSERVAȚII

spre publicare



Inregistrare sistematica UAT Fârdea
Sectorul Cadastral nr. 26
Anul realizarii: 2025

REGISTRUL CADASTRAL AL IMOBILELOR

Zonă cooperativizată (Co)

1. DESCRIEREA IMOBILULUI

DATE TEREN											DATE CONSTRUCȚII					
Identificator teren	Adresa imobil	Nr. cadastral	Nr. CF	Suprafața măsurată	Intravilan/extravilan (I/E)	Nr. top	Nr. tarla	Nr. parcelă	Categorie folosință	Suprafața parcelă	Identif. construcție	Cod grupă destinație	Suprafața construită	Nr. niveluri	Nr. CF	Constr. cu acte (DA/NU)
5855	judet TIMIS, UAT Fârdea, Cod postal 307165	405549	244 Gladna Montana (IF)	1691	E	190-191/26/5	-	-	P	1691						

2. PROPRIETATEA / POSESIA

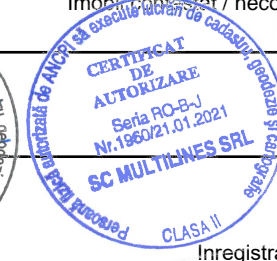

Titularul dreptului / posesiei			Data nașterii / CUI	Domiciliu / Sediul	Cota parte	Identif. entitate asociată	Cotă parte teren UI	Mod de dobândire	Act juridic			Observații privitoare la proprietar
Nume / Denumire	Inițiala tatălui	Prenume							Tip act	Nr. act / data	Emitent	
PĂRJOL		VICTOR-CRISTIAN	03.06.1984	judet TIMIS, UAT Fârdea, loc. Fârdea, Cod Postal 307165	1/1	5855		Conventie	act notarial	2156/24.10.2023	BURESCU IOANA-ALINA	casatorit cu
PĂRJOL		DANIELA	27.03.1990	judet TIMIS, UAT Fârdea, loc. Fârdea, Cod Postal 307165				Conventie	act notarial	2156/24.10.2023	BURESCU IOANA-ALINA	ca bun comun

3. SARCINI / DEZMEMBRĂMINTE

Titular			Data nașterii / CUI	Domiciliu / Sediul	Tipul sarcinii sau al dezmembrămintelor dreptului de proprietate	Cotă parte	Identif. entitate asociată	Act juridic			Valoare ipotecă	Tip monedă
Nume / Denumire	Inițiala tatălui	Prenume						Tip act	Nr. act / data	Emitent		

4. NOTĂRI, PROCESE, INTERDICȚII

Tipul notării	Tip act	Nr. act / data	Emitent	Identificator entitate asociată	Imobil împrejmuit / neîmprejmuit	Imobil contestat / necontestat	Alte observații
					neîmprejmuit		



spre publicare

Înregistrare sistematică UAT Fârdea

Sectorul Cadastral nr. 26

Anul realizării: 2025

REGISTRUL CADASTRAL AL IMOBILELOR

Zonă cooperativizată (Co)

1. DESCRIEREA IMOBILULUI

DATE TEREN											DATE CONSTRUCȚII					
Identificator teren	Adresa imobil	Nr. cadastral	Nr. CF	Suprafața măsurată	Intravilan/extravilan (I/E)	Nr. top	Nr. tarla	Nr. parcelă	Categorie folosință	Suprafața parcelă	Identif. construcție	Cod grupă destinație	Suprafața construită	Nr. niveluri	Nr. CF	Constr. cu acte (DA/NU)
5856	judet TIMIS, UAT Fârdea, Cod postal 307165	402881	161 Gladna Romana (IF)	1783	E	408/b	-	-	F	1783						

2. PROPRIETATEA / POSESIA

Titularul dreptului / posesiei			Data nașterii / CUI	Domiciliu / Sediul	Cota parte	Identif. entitate asociată	Cotă parte teren UI	Mod de dobândire	Act juridic			Observații privitoare la proprietar
Nume / Denumire	Inițiala tatălui	Prenume							Tip act	Nr. act / data	Emitent	
BALINTONI		SOLOMON	999999999999999	judet TIMIS, UAT Fârdea, loc. Fârdea, Cod Postal 307165	1439/1783	5856		Sucesiune	hotarare judecatoreasca	317/01.01.1950	Judecatoria populara rurala Faget	
NEIDENTIFICAT		NEIDENTIFICAT	0000000000000	judet TIMIS, UAT Fârdea, loc. Neidentificata, Cod Postal 999999	344/1783	5856		Lege	act normativ	L7./13.03.1996	PARLAMENTUL ROMANIEI	
JURATONI		GEORGETA	04.06.1950	judet TIMIS, UAT Fârdea, loc. Fârdea, Cod Postal 307165	344/1783	5856			act normativ	L7/13.03.1996	PARLAMENTUL ROMANIEI	

3. SARCINI / DEZMEMBRĂMINTE

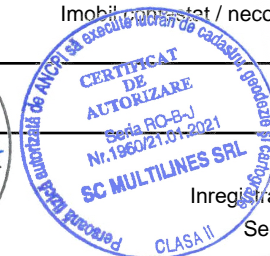

Titular			Data nașterii / CUI	Domiciliu / Sediul	Tipul sarcinii sau al dezmembrămintelor dreptului de proprietate	Cotă parte	Identif. entitate asociată	Act juridic			Valoare ipotecă	Tip monedă
Nume / Denumire	Inițiala tatălui	Prenume						Tip act	Nr. act / data	Emitent		

4. NOTĂRI, PROCESE, INTERDICȚII

Tipul notării	Tip act	Nr. act / data	Emitent	Identificator entitate asociată	Imobil împrejmuit / neîmprejmuit	Imobil contestat / necontestat	Alte observații
Se noteaza posesia factica in favoarea lui :	act normativ	L/13.03.1996	PARLAMENTUL ROMANIEI	5856	neîmprejmuit		

5. OBSERVAȚII

spre publicare



Inregistrare sistematica UAT Fârdea
Sectorul Cadastral nr. 26
Anul realizarii: 2025

REGISTRUL CADASTRAL AL IMOBILELOR

Zonă cooperativizată (Co)

1. DESCRIEREA IMOBILULUI

DATE TEREN											DATE CONSTRUCȚII					
Identificator teren	Adresa imobil	Nr. cadastral	Nr. CF	Suprafața măsurată	Intravilan/extravilan (I/E)	Nr. top	Nr. tarla	Nr. parcelă	Categorie folosință	Suprafața parcelă	Identif. construcție	Cod grupă destinație	Suprafața construită	Nr. niveluri	Nr. CF	Constr. cu acte (DA/NU)
5857	judet TIMIS, UAT Fârdea, Cod postal 307165	402120	158 Gladna Romana (IF)	1439	E	431/4	-	-	A	1439						

2. PROPRIETATEA / POSESIA

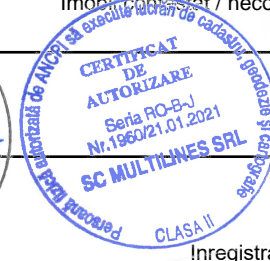

Titularul dreptului / posesiei			Data nașterii / CUI	Domiciliu / Sediul	Cota parte	Identif. entitate asociată	Cotă parte teren UI	Mod de dobândire	Act juridic			Observații privitoare la proprietar
Nume / Denumire	Inițiala tatălui	Prenume							Tip act	Nr. act / data	Emitent	
SAMFIRESCU		MARCEL-LAUREN TIU	26.01.1978	judet TIMIS, UAT Fârdea, loc. Fârdea, Cod Postal 307165	1/1	5857		Conventie	act notarial	239/19.02.2014	NP NEAGU IOAN	si sotia
SAMFIRESCU		MARIA	29.01.1981	judet TIMIS, UAT Fârdea, loc. Fârdea, Cod Postal 307165				Conventie	act notarial	239/19.02.2014	NP NEAGU IOAN	- BUN COMUN

3. SARCINI / DEZMEMBRĂMINTE

Titular			Data nașterii / CUI	Domiciliu / Sediul	Tipul sarcinii sau al dezmembrămintelor dreptului de proprietate	Cotă parte	Identif. entitate asociată	Act juridic			Valoare ipotecă	Tip monedă
Nume / Denumire	Inițiala tatălui	Prenume						Tip act	Nr. act / data	Emitent		

4. NOTĂRI, PROCESE, INTERDICȚII

Tipul notării	Tip act	Nr. act / data	Emitent	Identificator entitate asociată	Imobil împrejmuit / neîmprejmuit	Imobil contestat / necontestat	Alte observații
					neîmprejmuit		



spre publicare

Înregistrare sistematică UAT Fârdea

Sectorul Cadastral nr. 26

Anul realizării: 2025

REGISTRUL CADASTRAL AL IMOBILELOR

Zonă cooperativizată (Co)

1. DESCRIEREA IMOBILULUI

DATE TEREN											DATE CONSTRUCȚII					
Identificator teren	Adresa imobil	Nr. cadastral	Nr. CF	Suprafața măsurată	Intravilan/extravilan (I/E)	Nr. top	Nr. tarla	Nr. parcelă	Categorie folosință	Suprafața parcelă	Identif. construcție	Cod grupă destinație	Suprafața construită	Nr. niveluri	Nr. CF	Constr. cu acte (DA/NU)
5858	judet TIMIS, UAT Fârdea, Cod postal 307165	405547	244 Gladna Montana (IF)	1487	E	190-191/26/3	-	-	P	1487						

2. PROPRIETATEA / POSESIA

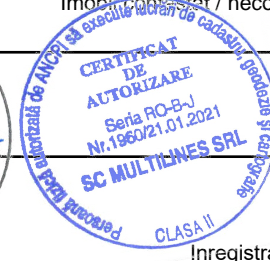

Titularul dreptului / posesiei			Data nașterii / CUI	Domiciliu / Sediul	Cota parte	Identif. entitate asociată	Cotă parte teren UI	Mod de dobândire	Act juridic			Observații privitoare la proprietar
Nume / Denumire	Inițiala tatălui	Prenume							Tip act	Nr. act / data	Emitent	
ARDELEAN		CLAUDIU-TEODOR	23.11.1976	judet TIMIS, UAT Fârdea, loc. Fârdea, Cod Postal 307165	1/1	5858		Conventie	act notarial	1628/05.06.2024	CRISTESCU VLAD	si sotia
ARDELEAN		CORINA-MARIANA	10.03.1974	judet TIMIS, UAT Fârdea, loc. Fârdea, Cod Postal 307165				Conventie	act notarial	1628/05.06.2024	CRISTESCU VLAD	- BUN COMUN -

3. SARCINI / DEZMEMBRĂMINTE

Titular			Data nașterii / CUI	Domiciliu / Sediul	Tipul sarcinii sau al dezmembrămintelor dreptului de proprietate	Cotă parte	Identif. entitate asociată	Act juridic			Valoare ipotecă	Tip monedă
Nume / Denumire	Inițiala tatălui	Prenume						Tip act	Nr. act / data	Emitent		

4. NOTĂRI, PROCESE, INTERDICȚII

Tipul notării	Tip act	Nr. act / data	Emitent	Identificator entitate asociată	Imobil împrejmuit / neîmprejmuit	Imobil contestat / necontestat	Alte observații
					neîmprejmuit		



spre publicare

Înregistrare sistematică UAT Fârdea

Sectorul Cadastral nr. 26

Anul realizării: 2025

REGISTRUL CADASTRAL AL IMOBILELOR

Zonă cooperativizată (Co)

1. DESCRIEREA IMOBILULUI

DATE TEREN											DATE CONSTRUCȚII					
Identificator teren	Adresa imobil	Nr. cadastral	Nr. CF	Suprafața măsurată	Intravilan/extravilan (I/E)	Nr. top	Nr. tarla	Nr. parcelă	Categorie folosință	Suprafața parcelă	Identif. construcție	Cod grupă destinație	Suprafața construită	Nr. niveluri	Nr. CF	Constr. cu acte (DA/NU)
5859	judet TIMIS, UAT Fârdea, Cod postal 307165		295 Gladna Romana	5751	E	442	-	-	A	5751						

2. PROPRIETATEA / POSESIA

Titularul dreptului / posesiei			Data nașterii / CUI	Domiciliu / Sediul	Cota parte	Identif. entitate asociată	Cotă parte teren UI	Mod de dobândire	Act juridic			Observații privitoare la proprietar
Nume / Denumire	Inițiala tatălui	Prenume							Tip act	Nr. act / data	Emitent	
ANDRAȘONI		MARIA	9999999999999	judet TIMIS, UAT Fârdea, loc. Fârdea, Cod Postal 307165	1/1	5859		Sucesiune	act notarial	S.141/04.08.1967	Notariatul de Stat al Raionului Faget	
ANDRAȘONI		CAIUS	09.04.1963	judet TIMIS, UAT Fârdea, loc. Fârdea, Cod Postal 307165	1/1	5859			act normativ	L7/13.03.1996	PARLAMENTUL ROMANIEI	

3. SARCINI / DEZMEMBRĂMINTE


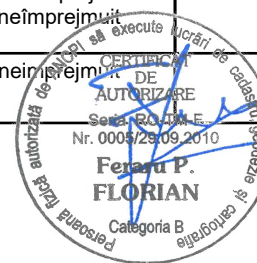
Titular			Data nașterii / CUI	Domiciliu / Sediul	Tipul sarcinii sau al dezmembrămintelor dreptului de proprietate	Cotă parte	Identif. entitate asociată	Act juridic			Valoare ipotecă	Tip monedă
Nume / Denumire	Inițiala tatălui	Prenume						Tip act	Nr. act / data	Emitent		

4. NOTĂRI, PROCESE, INTERDICȚII

Tipul notării	Tip act	Nr. act / data	Emitent	Identificator entitate asociată	Imobil împrejmuit / neîmprejmuit	Imobil contestat / necontestat	Alte observații
Se noteaza posesia factica in favoarea lui :	act normativ	L/13.03.1996	PARLAMENTUL ROMANIEI	5859	neîmprejmuit		

spre publicare

5. OBSERVAȚII



Inregistrare sistematica UAT Fârdea
Sectorul Cadastral nr. 26
Anul realizarii: 2025

REGISTRUL CADASTRAL AL IMOBILELOR

Zonă cooperativizată (Co)

1. DESCRIEREA IMOBILULUI

DATE TEREN											DATE CONSTRUCȚII					
Identificator teren	Adresa imobil	Nr. cadastral	Nr. CF	Suprafața măsurată	Intravilan/extravilan (I/E)	Nr. top	Nr. tarla	Nr. parcelă	Categorie folosință	Suprafața parcelă	Identif. construcție	Cod grupă destinație	Suprafața construită	Nr. niveluri	Nr. CF	Constr. cu acte (DA/NU)
5860	judet TIMIS, UAT Fârdea, Cod postal 999999	Ps 952	402830	3252	E		-	952	P	3252						

2. PROPRIETATEA / POSESIA

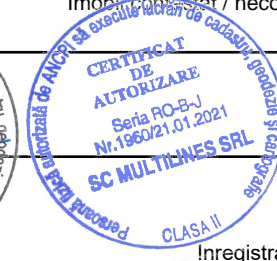

Titularul dreptului / posesiei			Data nașterii / CUI	Domiciliu / Sediul	Cota parte	Identif. entitate asociată	Cotă parte teren UI	Mod de dobândire	Act juridic			Observații privitoare la proprietar
Nume / Denumire	Inițiala tatălui	Prenume							Tip act	Nr. act / data	Emitent	
COMUNA FARDEA			4483846	judet TIMIS, UAT Fârdea, loc. Fârdea, Cod Postal 999999	1/1	5860		Lege	act administrativ	ordin nr.750/08.07.1994	PREFECTURA JUDETULUI TIMIS	-domeniul privat
CONSILIUL LOCAL AL COMUNEI FIRDEA			9999999999999	judet TIMIS, UAT Pischia, loc. Pischia, Cod Postal 307325	1/1	5860		Lege	act administrativ	ordin nr.750/08.07.1994	PREFECTURA JUDETULUI TIMIS	

3. SARCINI / DEZMEMBRĂMINTE

Titular			Data nașterii / CUI	Domiciliu / Sediul	Tipul sarcinii sau al dezmembrămintelor dreptului de proprietate	Cotă parte	Identif. entitate asociată	Act juridic			Valoare ipotecă	Tip monedă
Nume / Denumire	Inițiala tatălui	Prenume						Tip act	Nr. act / data	Emitent		

4. NOTĂRI, PROCESE, INTERDICȚII

Tipul notării	Tip act	Nr. act / data	Emitent	Identificator entitate asociată	Imobil împrejmuit / neîmprejmuit	Imobil contestat / necontestat	Alte observații
					neîmprejmuit		



spre publicare

Înregistrare sistematică UAT Fârdea

Sectorul Cadastral nr. 26

Anul realizării: 2025

REGISTRUL CADASTRAL AL IMOBILELOR

Zonă cooperativizată (Co)

1. DESCRIEREA IMOBILULUI

DATE TEREN											DATE CONSTRUCȚII					
Identificator teren	Adresa imobil	Nr. cadastral	Nr. CF	Suprafața măsurată	Intravilan/extravilan (I/E)	Nr. top	Nr. tarla	Nr. parcelă	Categorie folosință	Suprafața parcelă	Identif. construcție	Cod grupă destinație	Suprafața construită	Nr. niveluri	Nr. CF	Constr. cu acte (DA/NU)
5861	judet TIMIS, UAT Fârdea, Cod postal 307165		214 Gladna Montana	1299	E	190-191/26/28	-	-	DR	1299						

2. PROPRIETATEA / POSESIA

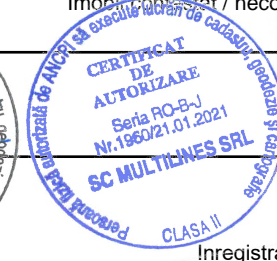

Titularul dreptului / posesiei			Data nașterii / CUI	Domiciliu / Sediul	Cota parte	Identif. entitate asociată	Cotă parte teren UI	Mod de dobândire	Act juridic			Observații privitoare la proprietar
Nume / Denumire	Inițiala tatălui	Prenume							Tip act	Nr. act / data	Emitent	
COMUNA FARDEA			4483846	judet TIMIS, UAT Fârdea, loc. Dragsinesti, Cod Postal 999999	1/1	5861		Lege	act administrativ	HCL. nr.7/18.11.2024	PRIMARIA COMUNEI FARDEA	
CONSILIUL LOCAL AL COMUNEI FIRDEA			9999999999999	judet TIMIS, UAT Pischia, loc. Pischia, Cod Postal 307325	1/1	5861		Lege	act administrativ	HCL. nr.7/18.11.2024	PRIMARIA COMUNEI FARDEA	

3. SARCINI / DEZMEMBRĂMINTE

Titular			Data nașterii / CUI	Domiciliu / Sediul	Tipul sarcinii sau al dezmembrămintelor dreptului de proprietate	Cotă parte	Identif. entitate asociată	Act juridic			Valoare ipotecă	Tip monedă
Nume / Denumire	Inițiala tatălui	Prenume						Tip act	Nr. act / data	Emitent		

4. NOTĂRI, PROCESE, INTERDICȚII

Tipul notării	Tip act	Nr. act / data	Emitent	Identificator entitate asociată	Imobil împrejmuit / neîmprejmuit	Imobil contestat / necontestat	Alte observații
					neîmprejmuit		



spre publicare

Înregistrare sistematică UAT Fârdea

Sectorul Cadastral nr. 26

Anul realizării: 2025

REGISTRUL CADASTRAL AL IMOBILELOR

Zonă cooperativizată (Co)

1. DESCRIEREA IMOBILULUI

DATE TEREN											DATE CONSTRUCȚII					
Identificator teren	Adresa imobil	Nr. cadastral	Nr. CF	Suprafața măsurată	Intravilan/extravilan (I/E)	Nr. top	Nr. tarla	Nr. parcelă	Categorie folosință	Suprafața parcelă	Identif. construcție	Cod grupă destinație	Suprafața construită	Nr. niveluri	Nr. CF	Constr. cu acte (DA/NU)
5862	judet TIMIS, UAT Fârdea, Cod postal 307165	De 965/1		12208	E		965	1	DR	12208						

2. PROPRIETATEA / POSESIA

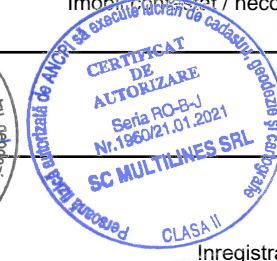

Titularul dreptului / posesiei			Data nașterii / CUI	Domiciliu / Sediul	Cota parte	Identif. entitate asociată	Cotă parte teren UI	Mod de dobândire	Act juridic			Observații privitoare la proprietar
Nume / Denumire	Inițiala tatălui	Prenume							Tip act	Nr. act / data	Emitent	
COMUNA FARDEA			4483846	judet TIMIS, UAT Fârdea, loc. Fârdea, Cod Postal 999999	1/1	5862		Lege	act administrativ	HCL. nr.7/18.11.2024	PRIMARIA COMUNEI FARDEA	-domeniul privat
CONSILIUL LOCAL AL COMUNEI FIRDEA			9999999999999	judet TIMIS, UAT Pischia, loc. Pischia, Cod Postal 307325	1/1	5862		Lege	act administrativ	HCL. nr.7/18.11.2024	PRIMARIA COMUNEI FARDEA	

3. SARCINI / DEZMEMBRĂMINTE

Titular			Data nașterii / CUI	Domiciliu / Sediul	Tipul sarcinii sau al dezmembrămintelor dreptului de proprietate	Cotă parte	Identif. entitate asociată	Act juridic			Valoare ipotecă	Tip monedă
Nume / Denumire	Inițiala tatălui	Prenume						Tip act	Nr. act / data	Emitent		

4. NOTĂRI, PROCESE, INTERDICȚII

Tipul notării	Tip act	Nr. act / data	Emitent	Identificator entitate asociată	Imobil împrejmuit / neîmprejmuit	Imobil contestat / necontestat	Alte observații
					neîmprejmuit		



spre publicare

Înregistrare sistematică UAT Fârdea

Sectorul Cadastral nr. 26

Anul realizării: 2025

REGISTRUL CADASTRAL AL IMOBILELOR

Zonă cooperativizată (Co)

1. DESCRIEREA IMOBILULUI

DATE TEREN											DATE CONSTRUCȚII					
Identificator teren	Adresa imobil	Nr. cadastral	Nr. CF	Suprafața măsurată	Intravilan/extravilan (I/E)	Nr. top	Nr. tarla	Nr. parcelă	Categorie folosință	Suprafața parcelă	Identif. construcție	Cod grupă destinație	Suprafața construită	Nr. niveluri	Nr. CF	Constr. cu acte (DA/NU)
5863	judet TIMIS, UAT Fârdea, Cod postal 307165	Hpr 956		24002	E		956	-	HR	24002						

2. PROPRIETATEA / POSESIA

Titularul dreptului / posesiei			Data nașterii / CUI	Domiciliu / Sediul	Cota parte	Identif. entitate asociată	Cotă parte teren UI	Mod de dobândire	Act juridic			Observații privitoare la proprietar
Nume / Denumire	Inițiala tatălui	Prenume							Tip act	Nr. act / data	Emitent	
NEIDENTIFICAT		NEIDENTIFICAT	0000000000000	judet TIMIS, UAT Fârdea, loc. Neidentificata, Cod Postal 999999	1/1	5863		Lege	act normativ	L7./13.03.1996	PARLAMENTUL ROMANIEI	

3. SARCINI / DEZMEMBRĂMINTE

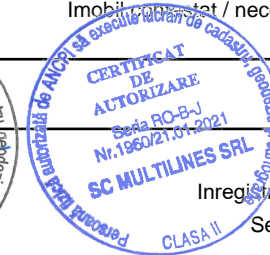

Titular			Data nașterii / CUI	Domiciliu / Sediul	Tipul sarcinii sau al dezmembrămintelor dreptului de proprietate	Cotă parte	Identif. entitate asociată	Act juridic			Valoare ipotecă	Tip monedă
Nume / Denumire	Inițiala tatălui	Prenume						Tip act	Nr. act / data	Emitent		

4. NOTĂRI, PROCESE, INTERDICȚII

Tipul notării	Tip act	Nr. act / data	Emitent	Identificator entitate asociată	Imobil împrejmuit / neîmprejmuit	Imobil contestat / necontestat	Alte observații
Se notează mențiunea de proprietar neidentificat	act normativ	L 7/13.03.1	Parlamentul Romaniei	5863	neîmprejmuit		

5. OBSERVAȚII

spre publicare



Inregistrare sistematică UAT Fârdea
Sectorul Cadastral nr. 26
Anul realizării: 2025

REGISTRUL CADASTRAL AL IMOBILELOR

Zonă cooperativizată (Co)

1. DESCRIEREA IMOBILULUI

DATE TEREN											DATE CONSTRUCȚII					
Identificator teren	Adresa imobil	Nr. cadastral	Nr. CF	Suprafața măsurată	Intravilan/extravilan (I/E)	Nr. top	Nr. tarla	Nr. parcelă	Categorie folosință	Suprafața parcelă	Identif. construcție	Cod grupă destinație	Suprafața construită	Nr. niveluri	Nr. CF	Constr. cu acte (DA/NU)
5864	judet TIMIS, UAT Fârdea, Cod postal 307165			695	E	187/5/8	-	-	DR	695						

2. PROPRIETATEA / POSESIA

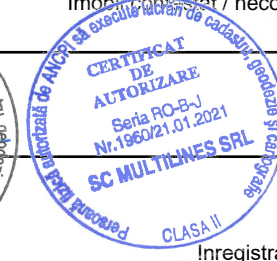

Titularul dreptului / posesiei			Data nașterii / CUI	Domiciliu / Sediul	Cota parte	Identif. entitate asociată	Cotă parte teren UI	Mod de dobândire	Act juridic			Observații privitoare la proprietar
Nume / Denumire	Inițiala tatălui	Prenume							Tip act	Nr. act / data	Emitent	
COMUNA FARDEA			4483846	judet TIMIS, UAT Fârdea, loc. Dragsinesti, Cod Postal 999999	1/1	5864		Lege	act administrativ	HCL. nr.7/18.11.2024	PRIMARIA COMUNEI FARDEA	
CONSILIUL LOCAL AL COMUNEI FIRDEA			9999999999999	judet TIMIS, UAT Pischia, loc. Pischia, Cod Postal 307325	1/1	5864		Lege	act administrativ	HCL. nr.7/18.11.2024	PRIMARIA COMUNEI FARDEA	

3. SARCINI / DEZMEMBRĂMINTE

Titular			Data nașterii / CUI	Domiciliu / Sediul	Tipul sarcinii sau al dezmembrămintelor dreptului de proprietate	Cotă parte	Identif. entitate asociată	Act juridic			Valoare ipotecă	Tip monedă
Nume / Denumire	Inițiala tatălui	Prenume						Tip act	Nr. act / data	Emitent		

4. NOTĂRI, PROCESE, INTERDICȚII

Tipul notării	Tip act	Nr. act / data	Emitent	Identificator entitate asociată	Imobil împrejmuit / neîmprejmuit	Imobil contestat / necontestat	Alte observații
					neîmprejmuit		



spre publicare

Înregistrare sistematică UAT Fârdea

Sectorul Cadastral nr. 26

Anul realizării: 2025

REGISTRUL CADASTRAL AL IMOBILELOR

Zonă cooperativizată (Co)

1. DESCRIEREA IMOBILULUI

DATE TEREN											DATE CONSTRUCȚII					
Identificator teren	Adresa imobil	Nr. cadastral	Nr. CF	Suprafața măsurată	Intravilan/extravilan (I/E)	Nr. top	Nr. tarla	Nr. parcelă	Categorie folosință	Suprafața parcelă	Identif. construcție	Cod grupă destinație	Suprafața construită	Nr. niveluri	Nr. CF	Constr. cu acte (DA/NU)
5865	judet TIMIS, UAT Fârdea, Cod postal 307165		214 Gladna Montana	397	E	187/4/14	-	-	DR	397						

2. PROPRIETATEA / POSESIA

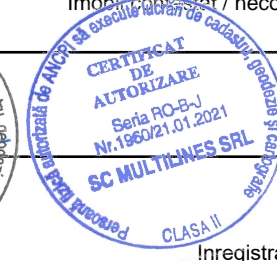

Titularul dreptului / posesiei			Data nașterii / CUI	Domiciliu / Sediul	Cota parte	Identif. entitate asociată	Cotă parte teren UI	Mod de dobândire	Act juridic			Observații privitoare la proprietar
Nume / Denumire	Inițiala tatălui	Prenume							Tip act	Nr. act / data	Emitent	
COMUNA FARDEA			4483846	judet TIMIS, UAT Fârdea, loc. Dragsinesti, Cod Postal 999999	1/1	5865		Lege	act administrativ	HCL. nr.7/18.11.2024	PRIMARIA COMUNEI FARDEA	
CONSILIUL LOCAL AL COMUNEI FIRDEA			9999999999999	judet TIMIS, UAT Pischia, loc. Pischia, Cod Postal 307325	1/1	5865		Lege	act administrativ	HCL. nr.7/18.11.2024	PRIMARIA COMUNEI FARDEA	

3. SARCINI / DEZMEMBRĂMINTE

Titular			Data nașterii / CUI	Domiciliu / Sediul	Tipul sarcinii sau al dezmembrămintelor dreptului de proprietate	Cotă parte	Identif. entitate asociată	Act juridic			Valoare ipotecă	Tip monedă
Nume / Denumire	Inițiala tatălui	Prenume						Tip act	Nr. act / data	Emitent		

4. NOTĂRI, PROCESE, INTERDICȚII

Tipul notării	Tip act	Nr. act / data	Emitent	Identificator entitate asociată	Imobil împrejmuit / neîmprejmuit	Imobil contestat / necontestat	Alte observații
					neîmprejmuit		



spre publicare

Înregistrare sistematică UAT Fârdea

Sectorul Cadastral nr. 26

Anul realizării: 2025

REGISTRUL CADASTRAL AL IMOBILELOR

Zonă cooperativizată (Co)

1. DESCRIEREA IMOBILULUI

DATE TEREN											DATE CONSTRUCȚII					
Identificator teren	Adresa imobil	Nr. cadastral	Nr. CF	Suprafața măsurată	Intravilan/extravilan (I/E)	Nr. top	Nr. tarla	Nr. parcelă	Categorie folosință	Suprafața parcelă	Identif. construcție	Cod grupă destinație	Suprafața construită	Nr. niveluri	Nr. CF	Constr. cu acte (DA/NU)
5866	judet TIMIS, UAT Fârdea, Cod postal 307165	Hpr 2044		1048	E		2044	-	HR	1048						

2. PROPRIETATEA / POSESIA

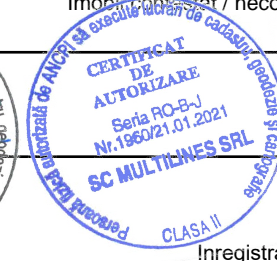

Titularul dreptului / posesiei			Data nașterii / CUI	Domiciliu / Sediul	Cota parte	Identif. entitate asociată	Cotă parte teren UI	Mod de dobândire	Act juridic			Observații privitoare la proprietar
Nume / Denumire	Inițiala tatălui	Prenume							Tip act	Nr. act / data	Emitent	
STATUL ROMAN			9999999999999	judet TIMIS, UAT Fârdea, loc. Dragsinesti, Cod Postal 999999	1/1	5866		Lege	act normativ	L 107/25.09.1996	PARLAMENTUL ROMANIEI	
ADMINISTRAȚIA BAZINALĂ DE APĂ BANAT			18263352	judet TIMIS, UAT Timisoara, loc. Timisoara, Cod Postal 999999	1/1	5866		Lege	act normativ	HG 1705/29.11.2006	PARLAMENTUL ROMANIEI	

3. SARCINI / DEZMEMBRĂMINTE

Titular			Data nașterii / CUI	Domiciliu / Sediul	Tipul sarcinii sau al dezmembrămintelor dreptului de proprietate	Cotă parte	Identif. entitate asociată	Act juridic			Valoare ipotecă	Tip monedă
Nume / Denumire	Inițiala tatălui	Prenume						Tip act	Nr. act / data	Emitent		

4. NOTĂRI, PROCESE, INTERDICȚII

Tipul notării	Tip act	Nr. act / data	Emitent	Identificator entitate asociată	Imobil împrejmuit / neîmprejmuit	Imobil contestat / necontestat	Alte observații
					neîmprejmuit		



spre publicare

Înregistrare sistematică UAT Fârdea

Sectorul Cadastral nr. 28

Anul realizării: 2025

REGISTRUL CADASTRAL AL IMOBILELOR

Zonă cooperativizată (Co)

1. DESCRIEREA IMOBILULUI

DATE TEREN											DATE CONSTRUCȚII					
Identificator teren	Adresa imobil	Nr. cadastral	Nr. CF	Suprafața măsurată	Intravilan/extravilan (I/E)	Nr. top	Nr. tarla	Nr. parcelă	Categorie folosință	Suprafața parcelă	Identif. construcție	Cod grupă destinație	Suprafața construită	Nr. niveluri	Nr. CF	Constr. cu acte (DA/NU)
5867	judet TIMIS, UAT Fârdea, Cod postal 307165	Hcn 2008		1568	E		2008	-	HR	1568						

2. PROPRIETATEA / POSESIA

Titularul dreptului / posesiei			Data nașterii / CUI	Domiciliu / Sediul	Cota parte	Identif. entitate asociată	Cotă parte teren UI	Mod de dobândire	Act juridic			Observații privitoare la proprietar
Nume / Denumire	Inițiala tatălui	Prenume							Tip act	Nr. act / data	Emitent	
NEIDENTIFICAT		NEIDENTIFICAT	0000000000000	judet TIMIS, UAT Fârdea, loc. Neidentificata, Cod Postal 999999	1/1	5867		Lege	act normativ	L7./13.03.1996	PARLAMENTUL ROMANIEI	

3. SARCINI / DEZMEMBRĂMINTE

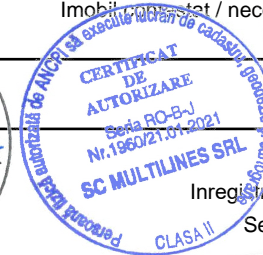

Titular			Data nașterii / CUI	Domiciliu / Sediul	Tipul sarcinii sau al dezmembrămintelor dreptului de proprietate	Cotă parte	Identif. entitate asociată	Act juridic			Valoare ipotecă	Tip monedă
Nume / Denumire	Inițiala tatălui	Prenume						Tip act	Nr. act / data	Emitent		

4. NOTĂRI, PROCESE, INTERDICȚII

Tipul notării	Tip act	Nr. act / data	Emitent	Identificator entitate asociată	Imobil împrejmuit / neîmprejmuit	Imobil contestat / necontestat	Alte observații
Se notează menținerea de proprietar neidentificat	act normativ	L7./13.03.1996	PARLAMENTUL ROMANIEI	5867	neîmprejmuit		

5. OBSERVAȚII

spre publicare



Inregistrare sistematică UAT Fârdea
Sectorul Cadastral nr. 26
Anul realizării: 2025

REGISTRUL CADASTRAL AL IMOBILELOR

Zonă cooperativizată (Co)

1. DESCRIEREA IMOBILULUI

DATE TEREN											DATE CONSTRUCȚII					
Identificator teren	Adresa imobil	Nr. cadastral	Nr. CF	Suprafața măsurată	Intravilan/extravilan (I/E)	Nr. top	Nr. tarla	Nr. parcelă	Categorie folosință	Suprafața parcelă	Identif. construcție	Cod grupă destinație	Suprafața construită	Nr. niveluri	Nr. CF	Constr. cu acte (DA/NU)
5868	judet TIMIS, UAT Fârdea, Cod postal 307165	De FN		1913	E		FN	-	DR	1913						

2. PROPRIETATEA / POSESIA

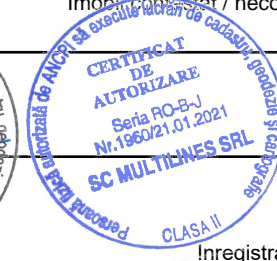

Titularul dreptului / posesiei			Data nașterii / CUI	Domiciliu / Sediul	Cota parte	Identif. entitate asociată	Cotă parte teren UI	Mod de dobândire	Act juridic			Observații privitoare la proprietar
Nume / Denumire	Inițiala tatălui	Prenume							Tip act	Nr. act / data	Emitent	
COMUNA FARDEA			4483846	judet TIMIS, UAT Fârdea, loc. Fârdea, Cod Postal 999999	1/1	5868		Lege	act administrativ	HCL. nr.7/18.11.2024	PRIMARIA COMUNEI FARDEA	-domeniul privat
CONSILIUL LOCAL AL COMUNEI FIRDEA			9999999999999	judet TIMIS, UAT Pischia, loc. Pischia, Cod Postal 307325	1/1	5868		Lege	act administrativ	HCL. nr.7/18.11.2024	PRIMARIA COMUNEI FARDEA	

3. SARCINI / DEZMEMBRĂMINTE

Titular			Data nașterii / CUI	Domiciliu / Sediul	Tipul sarcinii sau al dezmembrămintelor dreptului de proprietate	Cotă parte	Identif. entitate asociată	Act juridic			Valoare ipotecă	Tip monedă
Nume / Denumire	Inițiala tatălui	Prenume						Tip act	Nr. act / data	Emitent		

4. NOTĂRI, PROCESE, INTERDICȚII

Tipul notării	Tip act	Nr. act / data	Emitent	Identificator entitate asociată	Imobil împrejmuit / neîmprejmuit	Imobil contestat / necontestat	Alte observații
					neîmprejmuit		



spre publicare

Înregistrare sistematică UAT Fârdea

Sectorul Cadastral nr. 26

Anul realizării: 2025

REGISTRUL CADASTRAL AL IMOBILELOR

Zonă cooperativizată (Co)

1. DESCRIEREA IMOBILULUI

DATE TEREN											DATE CONSTRUCȚII					
Identificator teren	Adresa imobil	Nr. cadastral	Nr. CF	Suprafața măsurată	Intravilan/extravilan (I/E)	Nr. top	Nr. tarla	Nr. parcelă	Categorie folosință	Suprafața parcelă	Identif. construcție	Cod grupă destinație	Suprafața construită	Nr. niveluri	Nr. CF	Constr. cu acte (DA/NU)
5869	judet TIMIS, UAT Fârdea, Cod postal 307165	De 972		6786	E		972	-	DR	6786						

2. PROPRIETATEA / POSESIA

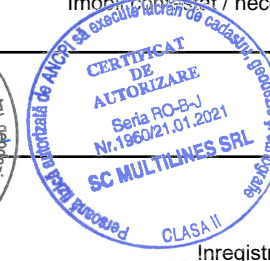

Titularul dreptului / posesiei			Data nașterii / CUI	Domiciliu / Sediul	Cota parte	Identif. entitate asociată	Cotă parte teren UI	Mod de dobândire	Act juridic			Observații privitoare la proprietar
Nume / Denumire	Inițiala tatălui	Prenume							Tip act	Nr. act / data	Emitent	
COMUNA FARDEA			4483846	judet TIMIS, UAT Fârdea, loc. Fârdea, Cod Postal 999999	1/1	5869		Lege	act administrativ	HCL. nr.7/18.11.2024	PRIMARIA COMUNEI FARDEA	-domeniul privat
CONSILIUL LOCAL AL COMUNEI FIRDEA			9999999999999	judet TIMIS, UAT Pischia, loc. Pischia, Cod Postal 307325	1/1	5869		Lege	act administrativ	HCL. nr.7/18.11.2024	PRIMARIA COMUNEI FARDEA	

3. SARCINI / DEZMEMBRĂMINTE

Titular			Data nașterii / CUI	Domiciliu / Sediul	Tipul sarcinii sau al dezmembrămintelor dreptului de proprietate	Cotă parte	Identif. entitate asociată	Act juridic			Valoare ipotecă	Tip monedă
Nume / Denumire	Inițiala tatălui	Prenume						Tip act	Nr. act / data	Emitent		

4. NOTĂRI, PROCESE, INTERDICȚII

Tipul notării	Tip act	Nr. act / data	Emitent	Identificator entitate asociată	Imobil împrejmuit / neîmprejmuit	Imobil contestat / necontestat	Alte observații
					neîmprejmuit		



spre publicare

Înregistrare sistematică UAT Fârdea

Sectorul Cadastral nr. 26

Anul realizării: 2025

REGISTRUL CADASTRAL AL IMOBILELOR

Zonă cooperativizată (Co)

1. DESCRIEREA IMOBILULUI

DATE TEREN											DATE CONSTRUCȚII					
Identificator teren	Adresa imobil	Nr. cadastral	Nr. CF	Suprafața măsurată	Intravilan/extravilan (I/E)	Nr. top	Nr. tarla	Nr. parcelă	Categorie folosință	Suprafața parcelă	Identif. construcție	Cod grupă destinație	Suprafața construită	Nr. niveluri	Nr. CF	Constr. cu acte (DA/NU)
5870	judet TIMIS, UAT Fârdea, Cod postal 307165	De 981		11048	E		-	981	DR	11048						

2. PROPRIETATEA / POSESIA

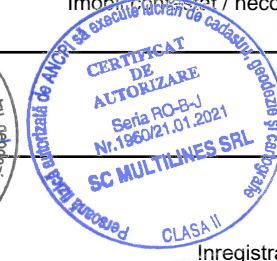

Titularul dreptului / posesiei			Data nașterii / CUI	Domiciliu / Sediul	Cota parte	Identif. entitate asociată	Cotă parte teren UI	Mod de dobândire	Act juridic			Observații privitoare la proprietar
Nume / Denumire	Inițiala tatălui	Prenume							Tip act	Nr. act / data	Emitent	
COMUNA FARDEA			4483846	judet TIMIS, UAT Fârdea, loc. Fârdea, Cod Postal 999999	1/1	5870		Lege	act administrativ	HCL. nr.7/18.11.2024	PRIMARIA COMUNEI FARDEA	-domeniul privat
CONSILIUL LOCAL AL COMUNEI FIRDEA			999999999999999	judet TIMIS, UAT Pischia, loc. Pischia, Cod Postal 307325	1/1	5870		Lege	act administrativ	HCL. nr.7/18.11.2024	PRIMARIA COMUNEI FARDEA	

3. SARCINI / DEZMEMBRĂMINTE

Titular			Data nașterii / CUI	Domiciliu / Sediul	Tipul sarcinii sau al dezmembrămintelor dreptului de proprietate	Cotă parte	Identif. entitate asociată	Act juridic			Valoare ipotecă	Tip monedă
Nume / Denumire	Inițiala tatălui	Prenume						Tip act	Nr. act / data	Emitent		

4. NOTĂRI, PROCESE, INTERDICȚII

Tipul notării	Tip act	Nr. act / data	Emitent	Identificator entitate asociată	Imobil împrejmuit / neîmprejmuit	Imobil contestat / necontestat	Alte observații
					neîmprejmuit		



spre publicare

Înregistrare sistematică UAT Fârdea

Sectorul Cadastral nr. 26

Anul realizării: 2025

REGISTRUL CADASTRAL AL IMOBILELOR

Zonă cooperativizată (Co)

1. DESCRIEREA IMOBILULUI

DATE TEREN											DATE CONSTRUCȚII					
Identificator teren	Adresa imobil	Nr. cadastral	Nr. CF	Suprafața măsurată	Intravilan/extravilan (I/E)	Nr. top	Nr. tarla	Nr. parcelă	Categorie folosință	Suprafața parcelă	Identif. construcție	Cod grupă destinație	Suprafața construită	Nr. niveluri	Nr. CF	Constr. cu acte (DA/NU)
5871	judet TIMIS, UAT Fârdea, Cod postal 999999	Ps 1992	402803	2500	E		-	1992	P	2500						

2. PROPRIETATEA / POSESIA

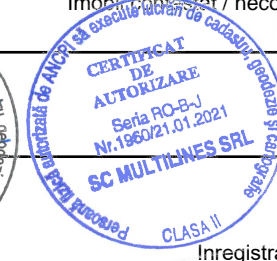

Titularul dreptului / posesiei			Data nașterii / CUI	Domiciliu / Sediul	Cota parte	Identif. entitate asociată	Cotă parte teren UI	Mod de dobândire	Act juridic			Observații privitoare la proprietar
Nume / Denumire	Inițiala tatălui	Prenume							Tip act	Nr. act / data	Emitent	
COMUNA FARDEA			4483846	judet TIMIS, UAT Fârdea, loc. Dragsinesti, Cod Postal 999999	1/1	5871		Lege	act administrativ	ordin nr.750/08.07.1994	PREFECTURA JUDETULUI TIMIS	
CONSILIUL LOCAL AL COMUNEI FARDEA			999999999999999	judet TIMIS, UAT Fârdea, loc. Dragsinesti, Cod Postal 999999	1/1	5871		Lege	act administrativ	ordin nr.750/08.07.1994	PREFECTURA JUDETULUI TIMIS	

3. SARCINI / DEZMEMBRĂMINTE

Titular			Data nașterii / CUI	Domiciliu / Sediul	Tipul sarcinii sau al dezmembrămintelor dreptului de proprietate	Cotă parte	Identif. entitate asociată	Act juridic			Valoare ipotecă	Tip monedă
Nume / Denumire	Inițiala tatălui	Prenume						Tip act	Nr. act / data	Emitent		

4. NOTĂRI, PROCESE, INTERDICȚII

Tipul notării	Tip act	Nr. act / data	Emitent	Identificator entitate asociată	Imobil împrejmuit / neîmprejmuit	Imobil contestat / necontestat	Alte observații
					neîmprejmuit		



spre publicare

Înregistrare sistematică UAT Fârdea

Sectorul Cadastral nr. 26

Anul realizării: 2025

REGISTRUL CADASTRAL AL IMOBILELOR

Zonă cooperativizată (Co)

1. DESCRIEREA IMOBILULUI

DATE TEREN											DATE CONSTRUCȚII					
Identificator teren	Adresa imobil	Nr. cadastral	Nr. CF	Suprafața măsurată	Intravilan/extravilan (I/E)	Nr. top	Nr. tarla	Nr. parcelă	Categorie folosință	Suprafața parcelă	Identif. construcție	Cod grupă destinație	Suprafața construită	Nr. niveluri	Nr. CF	Constr. cu acte (DA/NU)
5872	judet TIMIS, UAT Fârdea, Cod postal 307165			1558	E		-	-	F	1558						

2. PROPRIETATEA / POSESIA

Titularul dreptului / posesiei			Data nașterii / CUI	Domiciliu / Sediul	Cota parte	Identif. entitate asociată	Cotă parte teren UI	Mod de dobândire	Act juridic			Observații privitoare la proprietar
Nume / Denumire	Inițiala tatălui	Prenume							Tip act	Nr. act / data	Emitent	
NEIDENTIFICAT		NEIDENTIFICAT	0000000000000	judet TIMIS, UAT Fârdea, loc. Neidentificata, Cod Postal 999999	1/1	5872		Lege	act normativ	L7./13.03.1996	PARLAMENTUL ROMANIEI	

3. SARCINI / DEZMEMBRĂMINTE

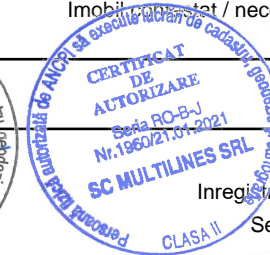

Titular			Data nașterii / CUI	Domiciliu / Sediul	Tipul sarcinii sau al dezmembrămintelor dreptului de proprietate	Cotă parte	Identif. entitate asociată	Act juridic			Valoare ipotecă	Tip monedă
Nume / Denumire	Inițiala tatălui	Prenume						Tip act	Nr. act / data	Emitent		

4. NOTĂRI, PROCESE, INTERDICȚII

Tipul notării	Tip act	Nr. act / data	Emitent	Identificator entitate asociată	Imobil împrejmuit / neîmprejmuit	Imobil contestat / necontestat	Alte observații
Se notează menținerea de proprietar neidentificat	act normativ	L7./13.03.1996	PARLAMENTUL ROMANIEI	5872	neîmprejmuit		

5. OBSERVAȚII

spre publicare



Inregistrare sistematică UAT Fârdea
Sectorul Cadastral nr. 26
Anul realizării: 2025

REGISTRUL CADASTRAL AL IMOBILELOR

Zonă cooperativizată (Co)

1. DESCRIEREA IMOBILULUI

DATE TEREN											DATE CONSTRUCȚII					
Identificator teren	Adresa imobil	Nr. cadastral	Nr. CF	Suprafața măsurată	Intravilan/extravilan (I/E)	Nr. top	Nr. tarla	Nr. parcelă	Categorie folosință	Suprafața parcelă	Identif. construcție	Cod grupă destinație	Suprafața construită	Nr. niveluri	Nr. CF	Constr. cu acte (DA/NU)
5873	judet TIMIS, UAT Fârdea, Cod postal 307165	Hpr 956		7052	E		956	-	HR	7052						

2. PROPRIETATEA / POSESIA

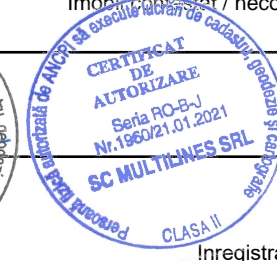

Titularul dreptului / posesiei			Data nașterii / CUI	Domiciliu / Sediul	Cota parte	Identif. entitate asociată	Cotă parte teren UI	Mod de dobândire	Act juridic			Observații privitoare la proprietar
Nume / Denumire	Inițiala tatălui	Prenume							Tip act	Nr. act / data	Emitent	
STATUL ROMAN			9999999999999	judet TIMIS, UAT Fârdea, loc. Dragsinesti, Cod Postal 999999	1/1	5873		Lege	act normativ	L 107/25.09.19 96	PARLAMENTUL ROMANIEI	
ADMINISTRAȚIA BAZINALĂ DE APĂ BANAT			18263352	judet TIMIS, UAT Timisoara, loc. Timisoara, Cod Postal 999999	1/1	5873		Lege	act normativ	HG 1705/29.11.2 006	PARLAMENTUL ROMANIEI	

3. SARCINI / DEZMEMBRĂMINTE

Titular			Data nașterii / CUI	Domiciliu / Sediul	Tipul sarcinii sau al dezmembrămintelor dreptului de proprietate	Cotă parte	Identif. entitate asociată	Act juridic			Valoare ipotecă	Tip monedă
Nume / Denumire	Inițiala tatălui	Prenume						Tip act	Nr. act / data	Emitent		

4. NOTĂRI, PROCESE, INTERDICȚII

Tipul notării	Tip act	Nr. act / data	Emitent	Identificator entitate asociată	Imobil împrejmuit / neîmprejmuit	Imobil contestat / necontestat	Alte observații
					neîmprejmuit		



spre publicare

Înregistrare sistematică UAT Fârdea

Sectorul Cadastral nr. 28

Anul realizării: 2025

REGISTRUL CADASTRAL AL IMOBILELOR

Zonă cooperativizată (Co)

1. DESCRIEREA IMOBILULUI

DATE TEREN											DATE CONSTRUCȚII					
Identificator teren	Adresa imobil	Nr. cadastral	Nr. CF	Suprafața măsurată	Intravilan/extravilan (I/E)	Nr. top	Nr. tarla	Nr. parcelă	Categorie folosință	Suprafața parcelă	Identif. construcție	Cod grupă destinație	Suprafața construită	Nr. niveluri	Nr. CF	Constr. cu acte (DA/NU)
5874	judet TIMIS, UAT Fârdea, Cod postal 307165	De 965/2		1786	E		965	2	DR	1786						

2. PROPRIETATEA / POSESIA

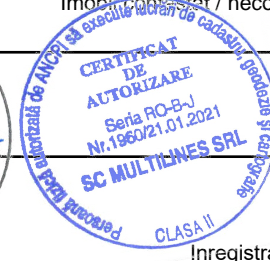

Titularul dreptului / posesiei			Data nașterii / CUI	Domiciliu / Sediul	Cota parte	Identif. entitate asociată	Cotă parte teren UI	Mod de dobândire	Act juridic			Observații privitoare la proprietar
Nume / Denumire	Inițiala tatălui	Prenume							Tip act	Nr. act / data	Emitent	
COMUNA FARDEA			4483846	judet TIMIS, UAT Fârdea, loc. Fârdea, Cod Postal 999999	1/1	5874		Lege	act administrativ	HCL. nr.7/18.11.2024	PRIMARIA COMUNEI FARDEA	-domeniul privat
CONSILIUL LOCAL AL COMUNEI FIRDEA			9999999999999	judet TIMIS, UAT Pischia, loc. Pischia, Cod Postal 307325	1/1	5874		Lege	act administrativ	HCL. nr.7/18.11.2024	PRIMARIA COMUNEI FARDEA	

3. SARCINI / DEZMEMBRĂMINTE

Titular			Data nașterii / CUI	Domiciliu / Sediul	Tipul sarcinii sau al dezmembrămintelor dreptului de proprietate	Cotă parte	Identif. entitate asociată	Act juridic			Valoare ipotecă	Tip monedă
Nume / Denumire	Inițiala tatălui	Prenume						Tip act	Nr. act / data	Emitent		

4. NOTĂRI, PROCESE, INTERDICȚII

Tipul notării	Tip act	Nr. act / data	Emitent	Identificator entitate asociată	Imobil împrejmuit / neîmprejmuit	Imobil contestat / necontestat	Alte observații
					neîmprejmuit		



spre publicare

Înregistrare sistematică UAT Fârdea

Sectorul Cadastral nr. 26

Anul realizării: 2025

REGISTRUL CADASTRAL AL IMOBILELOR

Zonă cooperativizată (Co)

1. DESCRIEREA IMOBILULUI

DATE TEREN											DATE CONSTRUCȚII					
Identificator teren	Adresa imobil	Nr. cadastral	Nr. CF	Suprafața măsurată	Intravilan/extravilan (I/E)	Nr. top	Nr. tarla	Nr. parcelă	Categorie folosință	Suprafața parcelă	Identif. construcție	Cod grupă destinație	Suprafața construită	Nr. niveluri	Nr. CF	Constr. cu acte (DA/NU)
5875	judet TIMIS, UAT Fârdea, Cod postal 307165			3126	E		-	-	F	3126						

2. PROPRIETATEA / POSESIA

Titularul dreptului / posesiei			Data nașterii / CUI	Domiciliu / Sediul	Cota parte	Identif. entitate asociată	Cotă parte teren UI	Mod de dobândire	Act juridic			Observații privitoare la proprietar
Nume / Denumire	Inițiala tatălui	Prenume							Tip act	Nr. act / data	Emitent	
NEIDENTIFICAT		NEIDENTIFICAT	0000000000000	judet TIMIS, UAT Fârdea, loc. Neidentificata, Cod Postal 999999	1/1	5875		Lege	act normativ	L7./13.03.1996	PARLAMENTUL ROMANIEI	

3. SARCINI / DEZMEMBRĂMINTE

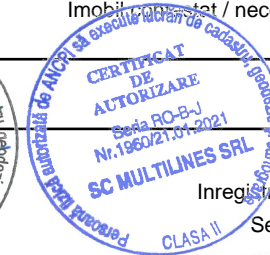

Titular			Data nașterii / CUI	Domiciliu / Sediul	Tipul sarcinii sau al dezmembrămintelor dreptului de proprietate	Cotă parte	Identif. entitate asociată	Act juridic			Valoare ipotecă	Tip monedă
Nume / Denumire	Inițiala tatălui	Prenume						Tip act	Nr. act / data	Emitent		

4. NOTĂRI, PROCESE, INTERDICȚII

Tipul notării	Tip act	Nr. act / data	Emitent	Identificator entitate asociată	Imobil împrejmuit / neîmprejmuit	Imobil contestat / necontestat	Alte observații
Se notează menținerea de proprietar neidentificat	act normativ	L7./13.03.1996	PARLAMENTUL ROMANIEI	5875	neîmprejmuit		

5. OBSERVAȚII

spre publicare



Inregistrare sistematică UAT Fârdea
Sectorul Cadastral nr. 26
Anul realizării: 2025

REGISTRUL CADASTRAL AL IMOBILELOR

Zonă cooperativizată (Co)

1. DESCRIEREA IMOBILULUI

DATE TEREN											DATE CONSTRUCȚII					
Identificator teren	Adresa imobil	Nr. cadastral	Nr. CF	Suprafața măsurată	Intravilan/extravilan (I/E)	Nr. top	Nr. tarla	Nr. parcelă	Categorie folosință	Suprafața parcelă	Identif. construcție	Cod grupă destinație	Suprafața construită	Nr. niveluri	Nr. CF	Constr. cu acte (DA/NU)
5876	judet TIMIS, UAT Fârdea, Cod postal 999999	PsPd 828	400422	144000	E		-	828	P-I	144000						

2. PROPRIETATEA / POSESIA

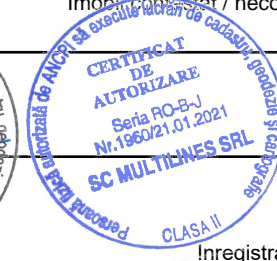

Titularul dreptului / posesiei			Data nașterii / CUI	Domiciliu / Sediul	Cota parte	Identif. entitate asociată	Cotă parte teren UI	Mod de dobândire	Act juridic			Observații privitoare la proprietar
Nume / Denumire	Inițiala tatălui	Prenume							Tip act	Nr. act / data	Emitent	
COMUNA FARDEA			4483846	judet TIMIS, UAT Pischia, loc. Pischia, Cod Postal 307325	1/1	5876		Lege	act administrativ	ordin nr.750/08.07.1994	PREFECTURA JUDETULUI TIMIS	-domeniul privat
CONSILIUL LOCAL AL COMUNEI FIRDEA			9999999999999	judet TIMIS, UAT Pischia, loc. Pischia, Cod Postal 307325	1/1	5876		Lege	act administrativ	ordin nr.750/08.07.1994	PREFECTURA JUDETULUI TIMIS	

3. SARCINI / DEZMEMBRĂMINTE

Titular			Data nașterii / CUI	Domiciliu / Sediul	Tipul sarcinii sau al dezmembrămintelor dreptului de proprietate	Cotă parte	Identif. entitate asociată	Act juridic			Valoare ipotecă	Tip monedă
Nume / Denumire	Inițiala tatălui	Prenume						Tip act	Nr. act / data	Emitent		

4. NOTĂRI, PROCESE, INTERDICȚII

Tipul notării	Tip act	Nr. act / data	Emitent	Identificator entitate asociată	Imobil împrejmuit / neîmprejmuit	Imobil contestat / necontestat	Alte observații
					neîmprejmuit		



spre publicare

Înregistrare sistematică UAT Fârdea

Sectorul Cadastral nr. 26

Anul realizării: 2025

REGISTRUL CADASTRAL AL IMOBILELOR

Zonă cooperativizată (Co)

1. DESCRIEREA IMOBILULUI

DATE TEREN											DATE CONSTRUCȚII					
Identificator teren	Adresa imobil	Nr. cadastral	Nr. CF	Suprafața măsurată	Intravilan/extravilan (I/E)	Nr. top	Nr. tarla	Nr. parcelă	Categorie folosință	Suprafața parcelă	Identif. construcție	Cod grupă destinație	Suprafața construită	Nr. niveluri	Nr. CF	Constr. cu acte (DA/NU)
5877	judet TIMIS, UAT Fârdea, Cod postal 999999	PsPd 824	400422	17600	E		-	824	P-I	17600						

2. PROPRIETATEA / POSESIA

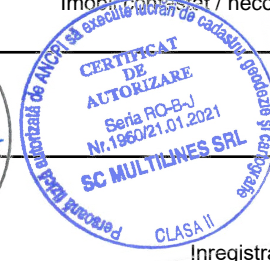

Titularul dreptului / posesiei			Data nașterii / CUI	Domiciliu / Sediul	Cota parte	Identif. entitate asociată	Cotă parte teren UI	Mod de dobândire	Act juridic			Observații privitoare la proprietar
Nume / Denumire	Inițiala tatălui	Prenume							Tip act	Nr. act / data	Emitent	
COMUNA FARDEA			4483846	judet TIMIS, UAT Pischia, loc. Pischia, Cod Postal 307325	1/1	5877		Lege	act administrativ	ordin nr.750/08.07.1994	PREFECTURA JUDETULUI TIMIS	-domeniul privat
CONSILIUL LOCAL AL COMUNEI FIRDEA			9999999999999	judet TIMIS, UAT Pischia, loc. Pischia, Cod Postal 307325	1/1	5877		Lege	act administrativ	ordin nr.750/08.07.1994	PREFECTURA JUDETULUI TIMIS	

3. SARCINI / DEZMEMBRĂMINTE

Titular			Data nașterii / CUI	Domiciliu / Sediul	Tipul sarcinii sau al dezmembrămintelor dreptului de proprietate	Cotă parte	Identif. entitate asociată	Act juridic			Valoare ipotecă	Tip monedă
Nume / Denumire	Inițiala tatălui	Prenume						Tip act	Nr. act / data	Emitent		

4. NOTĂRI, PROCESE, INTERDICȚII

Tipul notării	Tip act	Nr. act / data	Emitent	Identificator entitate asociată	Imobil împrejmuit / neîmprejmuit	Imobil contestat / necontestat	Alte observații
					neîmprejmuit		



spre publicare

Înregistrare sistematică UAT Fârdea

Sectorul Cadastral nr. 26

Anul realizării: 2025

REGISTRUL CADASTRAL AL IMOBILELOR

Zonă cooperativizată (Co)

1. DESCRIEREA IMOBILULUI

DATE TEREN											DATE CONSTRUCȚII					
Identificator teren	Adresa imobil	Nr. cadastral	Nr. CF	Suprafața măsurată	Intravilan/extravilan (I/E)	Nr. top	Nr. tarla	Nr. parcelă	Categorie folosință	Suprafața parcelă	Identif. construcție	Cod grupă destinație	Suprafața construită	Nr. niveluri	Nr. CF	Constr. cu acte (DA/NU)
5878	judet TIMIS, UAT Fârdea, Cod postal 307165		7 Dragsines ti	1412772	E	300-303	-	-	PD	1412772						

2. PROPRIETATEA / POSESIA

Titularul dreptului / posesiei			Data nașterii / CUI	Domiciliu / Sediul	Cota parte	Identif. entitate asociată	Cotă parte teren UI	Mod de dobândire	Act juridic			Observații privitoare la proprietar
Nume / Denumire	Inițiala tatălui	Prenume							Tip act	Nr. act / data	Emitent	
NEIDENTIFICAT		NEIDENTIFICAT	0000000000000	judet TIMIS, UAT Fârdea, loc. Neidentificata, Cod Postal 999999	1/1	5878		Lege	act normativ	L7./13.03.1996	PARLAMENTUL ROMANIEI	

3. SARCINI / DEZMEMBRĂMINTE

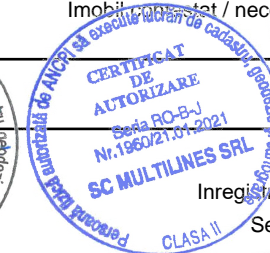

Titular			Data nașterii / CUI	Domiciliu / Sediul	Tipul sarcinii sau al dezmembrămintelor dreptului de proprietate	Cotă parte	Identif. entitate asociată	Act juridic			Valoare ipotecă	Tip monedă
Nume / Denumire	Inițiala tatălui	Prenume						Tip act	Nr. act / data	Emitent		

4. NOTĂRI, PROCESE, INTERDICȚII

Tipul notării	Tip act	Nr. act / data	Emitent	Identificator entitate asociată	Imobil împrejmuit / neîmprejmuit	Imobil contestat / necontestat	Alte observații
Se notează menținerea de proprietar neidentificat	act normativ	L7./13.03.1996	PARLAMENTUL ROMANIEI	5878	neîmprejmuit		

5. OBSERVAȚII

spre publicare



Inregistrare sistematică UAT Fârdea
Sectorul Cadastral nr. 26
Anul realizării: 2025

REGISTRUL CADASTRAL AL IMOBILELOR

Zonă cooperativizată (Co)

1. DESCRIEREA IMOBILULUI

DATE TEREN										DATE CONSTRUCȚII						
Identificator teren	Adresa imobil	Nr. cadastral	Nr. CF	Suprafața măsurată	Intravilan/extravilan (I/E)	Nr. top	Nr. tarla	Nr. parcelă	Categorie folosință	Suprafața parcelă	Identif. construcție	Cod grupă destinație	Suprafața construită	Nr. niveluri	Nr. CF	Constr. cu acte (DA/NU)
5879	judet TIMIS, UAT Fârdea, Cod postal 307165	Ps 1051		1869500	E		1051	-	P	1869500						

2. PROPRIETATEA / POSESIA

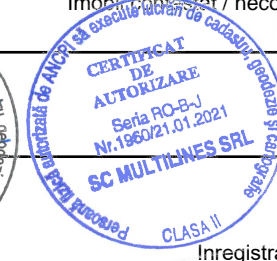

Titularul dreptului / posesiei			Data nașterii / CUI	Domiciliu / Sediul	Cota parte	Identif. entitate asociată	Cotă parte teren UI	Mod de dobândire	Act juridic			Observații privitoare la proprietar
Nume / Denumire	Inițiala tatălui	Prenume							Tip act	Nr. act / data	Emitent	
COMUNA FARDEA			4483846	judet TIMIS, UAT Pischia, loc. Pischia, Cod Postal 307325	1/1	5879		Lege	act administrativ	ordin nr.750/08.07.1994	PREFECTURA JUDETULUI TIMIS	-domeniul privat
CONSILIUL LOCAL AL COMUNEI FIRDEA			9999999999999	judet TIMIS, UAT Pischia, loc. Pischia, Cod Postal 307325	1/1	5879		Lege	act administrativ	ordin nr.750/08.07.1994	PREFECTURA JUDETULUI TIMIS	

3. SARCINI / DEZMEMBRĂMINTE

Titular			Data nașterii / CUI	Domiciliu / Sediul	Tipul sarcinii sau al dezmembrămintelor dreptului de proprietate	Cotă parte	Identif. entitate asociată	Act juridic			Valoare ipotecă	Tip monedă
Nume / Denumire	Inițiala tatălui	Prenume						Tip act	Nr. act / data	Emitent		

4. NOTĂRI, PROCESE, INTERDICȚII

Tipul notării	Tip act	Nr. act / data	Emitent	Identificator entitate asociată	Imobil împrejmuit / neîmprejmuit	Imobil contestat / necontestat	Alte observații
					neîmprejmuit		



spre publicare

Înregistrare sistematică UAT Fârdea

Sectorul Cadastral nr. 26

Anul realizării: 2025

REGISTRUL CADASTRAL AL IMOBILELOR

Zonă cooperativizată (Co)

1. DESCRIEREA IMOBILULUI

DATE TEREN											DATE CONSTRUCȚII					
Identificator teren	Adresa imobil	Nr. cadastral	Nr. CF	Suprafața măsurată	Intravilan/extravilan (I/E)	Nr. top	Nr. tarla	Nr. parcelă	Categorie folosință	Suprafața parcelă	Identif. construcție	Cod grupă destinație	Suprafața construită	Nr. niveluri	Nr. CF	Constr. cu acte (DA/NU)
5880	judet TIMIS, UAT Fârdea, Cod postal 307165	De 820		12935	E		-	820	DR	12935						

2. PROPRIETATEA / POSESIA

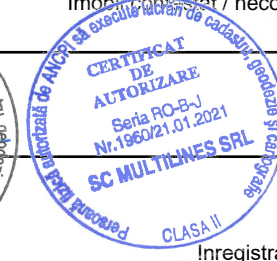

Titularul dreptului / posesiei			Data nașterii / CUI	Domiciliu / Sediul	Cota parte	Identif. entitate asociată	Cotă parte teren UI	Mod de dobândire	Act juridic			Observații privitoare la proprietar
Nume / Denumire	Inițiala tatălui	Prenume							Tip act	Nr. act / data	Emitent	
COMUNA FARDEA			4483846	judet TIMIS, UAT Fârdea, loc. Fârdea, Cod Postal 999999	1/1	5880		Lege	act administrativ	HCL. nr.7/18.11.2024	PRIMARIA COMUNEI FARDEA	-domeniul privat
CONSILIUL LOCAL AL COMUNEI FIRDEA			9999999999999	judet TIMIS, UAT Pischia, loc. Pischia, Cod Postal 307325	1/1	5880		Lege	act administrativ	HCL. nr.7/18.11.2024	PRIMARIA COMUNEI FARDEA	

3. SARCINI / DEZMEMBRĂMINTE

Titular			Data nașterii / CUI	Domiciliu / Sediul	Tipul sarcinii sau al dezmembrămintelor dreptului de proprietate	Cotă parte	Identif. entitate asociată	Act juridic			Valoare ipotecă	Tip monedă
Nume / Denumire	Inițiala tatălui	Prenume						Tip act	Nr. act / data	Emitent		

4. NOTĂRI, PROCESE, INTERDICȚII

Tipul notării	Tip act	Nr. act / data	Emitent	Identificator entitate asociată	Imobil împrejmuit / neîmprejmuit	Imobil contestat / necontestat	Alte observații
					neîmprejmuit		



spre publicare

Înregistrare sistematică UAT Fârdea

Sectorul Cadastral nr. 26

Anul realizării: 2025

REGISTRUL CADASTRAL AL IMOBILELOR

Zonă cooperativizată (Co)

1. DESCRIEREA IMOBILULUI

DATE TEREN											DATE CONSTRUCȚII					
Identificator teren	Adresa imobil	Nr. cadastral	Nr. CF	Suprafața măsurată	Intravilan/extravilan (I/E)	Nr. top	Nr. tarla	Nr. parcelă	Categorie folosință	Suprafața parcelă	Identif. construcție	Cod grupă destinație	Suprafața construită	Nr. niveluri	Nr. CF	Constr. cu acte (DA/NU)
5881	judet TIMIS, UAT Fârdea, Cod postal 307165	De 794		3602	E		-	794	DR	3602						

2. PROPRIETATEA / POSESIA

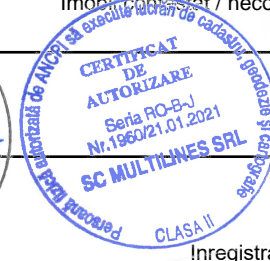

Titularul dreptului / posesiei			Data nașterii / CUI	Domiciliu / Sediul	Cota parte	Identif. entitate asociată	Cotă parte teren UI	Mod de dobândire	Act juridic			Observații privitoare la proprietar
Nume / Denumire	Inițiala tatălui	Prenume							Tip act	Nr. act / data	Emitent	
COMUNA FARDEA			4483846	judet TIMIS, UAT Fârdea, loc. Fârdea, Cod Postal 999999	1/1	5881		Lege	act administrativ	HCL. nr.7/18.11.2024	PRIMARIA COMUNEI FARDEA	-domeniul privat
CONSILIUL LOCAL AL COMUNEI FIRDEA			9999999999999	judet TIMIS, UAT Pischia, loc. Pischia, Cod Postal 307325	1/1	5881		Lege	act administrativ	HCL. nr.7/01.01.2024	PRIMARIA COMUNEI FARDEA	

3. SARCINI / DEZMEMBRĂMINTE

Titular			Data nașterii / CUI	Domiciliu / Sediul	Tipul sarcinii sau al dezmembrămintelor dreptului de proprietate	Cotă parte	Identif. entitate asociată	Act juridic			Valoare ipotecă	Tip monedă
Nume / Denumire	Inițiala tatălui	Prenume						Tip act	Nr. act / data	Emitent		

4. NOTĂRI, PROCESE, INTERDICȚII

Tipul notării	Tip act	Nr. act / data	Emitent	Identificator entitate asociată	Imobil împrejmuit / neîmprejmuit	Imobil contestat / necontestat	Alte observații
					neîmprejmuit		



spre publicare

Înregistrare sistematică UAT Fârdea

Sectorul Cadastral nr. 26

Anul realizării: 2025

REGISTRUL CADASTRAL AL IMOBILELOR

Zonă cooperativizată (Co)

1. DESCRIEREA IMOBILULUI

DATE TEREN											DATE CONSTRUCȚII					
Identificator teren	Adresa imobil	Nr. cadastral	Nr. CF	Suprafața măsurată	Intravilan/extravilan (I/E)	Nr. top	Nr. tarla	Nr. parcelă	Categorie folosință	Suprafața parcelă	Identif. construcție	Cod grupă destinație	Suprafața construită	Nr. niveluri	Nr. CF	Constr. cu acte (DA/NU)
5882	judet TIMIS, UAT Fârdea, Cod postal 307165	De 768		2852	E		-	768	DR	2852						

2. PROPRIETATEA / POSESIA

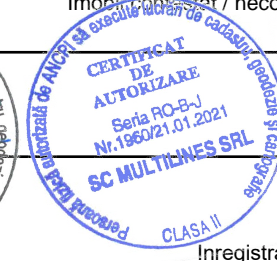

Titularul dreptului / posesiei			Data nașterii / CUI	Domiciliu / Sediul	Cota parte	Identif. entitate asociată	Cotă parte teren UI	Mod de dobândire	Act juridic			Observații privitoare la proprietar
Nume / Denumire	Inițiala tatălui	Prenume							Tip act	Nr. act / data	Emitent	
COMUNA FARDEA			4483846	judet TIMIS, UAT Fârdea, loc. Fârdea, Cod Postal 999999	1/1	5882		Lege	act administrativ	HCL. nr.7/18.11.2024	PRIMARIA COMUNEI FARDEA	-domeniul privat
CONSILIUL LOCAL AL COMUNEI FIRDEA			9999999999999	judet TIMIS, UAT Pischia, loc. Pischia, Cod Postal 307325	1/1	5882		Lege	act administrativ	HCL. nr.7/18.11.2024	PRIMARIA COMUNEI FARDEA	

3. SARCINI / DEZMEMBRĂMINTE

Titular			Data nașterii / CUI	Domiciliu / Sediul	Tipul sarcinii sau al dezmembrămintelor dreptului de proprietate	Cotă parte	Identif. entitate asociată	Act juridic			Valoare ipotecă	Tip monedă
Nume / Denumire	Inițiala tatălui	Prenume						Tip act	Nr. act / data	Emitent		

4. NOTĂRI, PROCESE, INTERDICȚII

Tipul notării	Tip act	Nr. act / data	Emitent	Identificator entitate asociată	Imobil împrejmuit / neîmprejmuit	Imobil contestat / necontestat	Alte observații
					neîmprejmuit		



spre publicare

Înregistrare sistematică UAT Fârdea

Sectorul Cadastral nr. 26

Anul realizării: 2025

REGISTRUL CADASTRAL AL IMOBILELOR

Zonă cooperativizată (Co)

1. DESCRIEREA IMOBILULUI

DATE TEREN											DATE CONSTRUCȚII					
Identificator teren	Adresa imobil	Nr. cadastral	Nr. CF	Suprafața măsurată	Intravilan/extravilan (I/E)	Nr. top	Nr. tarla	Nr. parcelă	Categorie folosință	Suprafața parcelă	Identif. construcție	Cod grupă destinație	Suprafața construită	Nr. niveluri	Nr. CF	Constr. cu acte (DA/NU)
5884	judet TIMIS, UAT Fârdea, Cod postal 307165	De 840		3908	E		-	840	DR	3908						

2. PROPRIETATEA / POSESIA

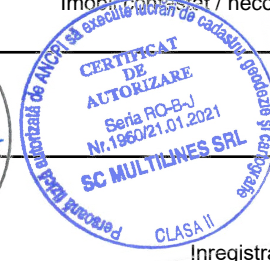

Titularul dreptului / posesiei			Data nașterii / CUI	Domiciliu / Sediul	Cota parte	Identif. entitate asociată	Cotă parte teren UI	Mod de dobândire	Act juridic			Observații privitoare la proprietar
Nume / Denumire	Inițiala tatălui	Prenume							Tip act	Nr. act / data	Emitent	
COMUNA FARDEA			4483846	judet TIMIS, UAT Fârdea, loc. Fârdea, Cod Postal 999999	1/1	5884		Lege	act administrativ	HCL. nr.7/18.11.2024	PRIMARIA COMUNEI FARDEA	-domeniul privat
CONSILIUL LOCAL AL COMUNEI FIRDEA			999999999999999	judet TIMIS, UAT Pischia, loc. Pischia, Cod Postal 307325	1/1	5884		Lege	act administrativ	HCL. nr.7/18.11.2024	PRIMARIA COMUNEI FARDEA	

3. SARCINI / DEZMEMBRĂMINTE

Titular			Data nașterii / CUI	Domiciliu / Sediul	Tipul sarcinii sau al dezmembrămintelor dreptului de proprietate	Cotă parte	Identif. entitate asociată	Act juridic			Valoare ipotecă	Tip monedă
Nume / Denumire	Inițiala tatălui	Prenume						Tip act	Nr. act / data	Emitent		

4. NOTĂRI, PROCESE, INTERDICȚII

Tipul notării	Tip act	Nr. act / data	Emitent	Identificator entitate asociată	Imobil împrejmuit / neîmprejmuit	Imobil contestat / necontestat	Alte observații
					neîmprejmuit		



spre publicare

Înregistrare sistematică UAT Fârdea

Sectorul Cadastral nr. 26

Anul realizării: 2025

REGISTRUL CADASTRAL AL IMOBILELOR

Zonă cooperativizată (Co)

1. DESCRIEREA IMOBILULUI

DATE TEREN											DATE CONSTRUCȚII					
Identificator teren	Adresa imobil	Nr. cadastral	Nr. CF	Suprafața măsurată	Intravilan/extravilan (I/E)	Nr. top	Nr. tarla	Nr. parcelă	Categorie folosință	Suprafața parcelă	Identif. construcție	Cod grupă destinație	Suprafața construită	Nr. niveluri	Nr. CF	Constr. cu acte (DA/NU)
5885	judet TIMIS, UAT Fârdea, Cod postal 307165	De 1037		4689	E		-	1037	DR	4689						

2. PROPRIETATEA / POSESIA

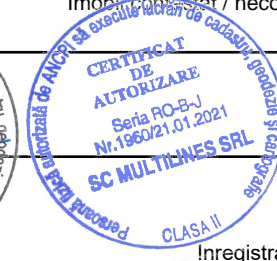

Titularul dreptului / posesiei			Data nașterii / CUI	Domiciliu / Sediul	Cota parte	Identif. entitate asociată	Cotă parte teren UI	Mod de dobândire	Act juridic			Observații privitoare la proprietar
Nume / Denumire	Inițiala tatălui	Prenume							Tip act	Nr. act / data	Emitent	
COMUNA FARDEA			4483846	judet TIMIS, UAT Fârdea, loc. Fârdea, Cod Postal 999999	1/1	5885		Lege	act administrativ	HCL. nr.7/18.11.2024	PRIMARIA COMUNEI FARDEA	-domeniul privat
CONSILIUL LOCAL AL COMUNEI FIRDEA			9999999999999	judet TIMIS, UAT Pischia, loc. Pischia, Cod Postal 307325	1/1	5885		Lege	act administrativ	HCL. nr.7/18.11.2024	PRIMARIA COMUNEI FARDEA	

3. SARCINI / DEZMEMBRĂMINTE

Titular			Data nașterii / CUI	Domiciliu / Sediul	Tipul sarcinii sau al dezmembrămintelor dreptului de proprietate	Cotă parte	Identif. entitate asociată	Act juridic			Valoare ipotecă	Tip monedă
Nume / Denumire	Inițiala tatălui	Prenume						Tip act	Nr. act / data	Emitent		

4. NOTĂRI, PROCESE, INTERDICȚII

Tipul notării	Tip act	Nr. act / data	Emitent	Identificator entitate asociată	Imobil împrejmuit / neîmprejmuit	Imobil contestat / necontestat	Alte observații
					neîmprejmuit		



spre publicare

Înregistrare sistematică UAT Fârdea

Sectorul Cadastral nr. 26

Anul realizării: 2025

REGISTRUL CADASTRAL AL IMOBILELOR

Zonă cooperativizată (Co)

1. DESCRIEREA IMOBILULUI

DATE TEREN											DATE CONSTRUCȚII					
Identificator teren	Adresa imobil	Nr. cadastral	Nr. CF	Suprafața măsurată	Intravilan/extravilan (I/E)	Nr. top	Nr. tarla	Nr. parcelă	Categorie folosință	Suprafața parcelă	Identif. construcție	Cod grupă destinație	Suprafața construită	Nr. niveluri	Nr. CF	Constr. cu acte (DA/NU)
5886	judet TIMIS, UAT Fârdea, Cod postal 307165	De 1038		16133	E		-	1038	DR	16133						

2. PROPRIETATEA / POSESIA

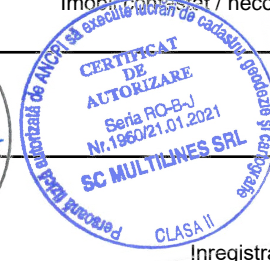

Titularul dreptului / posesiei			Data nașterii / CUI	Domiciliu / Sediul	Cota parte	Identif. entitate asociată	Cotă parte teren UI	Mod de dobândire	Act juridic			Observații privitoare la proprietar
Nume / Denumire	Inițiala tatălui	Prenume							Tip act	Nr. act / data	Emitent	
COMUNA FARDEA			4483846	judet TIMIS, UAT Fârdea, loc. Fârdea, Cod Postal 999999	1/1	5886		Lege	act administrativ	HCL. nr.7/18.11.2024	PRIMARIA COMUNEI FARDEA	-domeniul privat
CONSILIUL LOCAL AL COMUNEI FIRDEA			9999999999999	judet TIMIS, UAT Pischia, loc. Pischia, Cod Postal 307325	1/1	5886		Lege	act administrativ	HCL. nr.7/18.11.2024	PRIMARIA COMUNEI FARDEA	

3. SARCINI / DEZMEMBRĂMINTE

Titular			Data nașterii / CUI	Domiciliu / Sediul	Tipul sarcinii sau al dezmembrămintelor dreptului de proprietate	Cotă parte	Identif. entitate asociată	Act juridic			Valoare ipotecă	Tip monedă
Nume / Denumire	Inițiala tatălui	Prenume						Tip act	Nr. act / data	Emitent		

4. NOTĂRI, PROCESE, INTERDICȚII

Tipul notării	Tip act	Nr. act / data	Emitent	Identificator entitate asociată	Imobil împrejmuit / neîmprejmuit	Imobil contestat / necontestat	Alte observații
					neîmprejmuit		



spre publicare

Înregistrare sistematică UAT Fârdea

Sectorul Cadastral nr. 26

Anul realizării: 2025

REGISTRUL CADASTRAL AL IMOBILELOR

Zonă cooperativizată (Co)

1. DESCRIEREA IMOBILULUI

DATE TEREN											DATE CONSTRUCȚII					
Identificator teren	Adresa imobil	Nr. cadastral	Nr. CF	Suprafața măsurată	Intravilan/extravilan (I/E)	Nr. top	Nr. tarla	Nr. parcelă	Categorie folosință	Suprafața parcelă	Identif. construcție	Cod grupă destinație	Suprafața construită	Nr. niveluri	Nr. CF	Constr. cu acte (DA/NU)
5887	judet TIMIS, UAT Fârdea, Cod postal 999999	Ps 1040		12300	E		-	1040	P	12300						

2. PROPRIETATEA / POSESIA

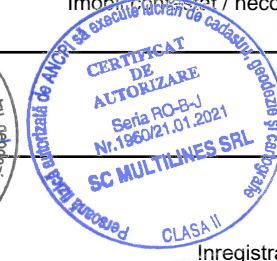

Titularul dreptului / posesiei			Data nașterii / CUI	Domiciliu / Sediul	Cota parte	Identif. entitate asociată	Cotă parte teren UI	Mod de dobândire	Act juridic			Observații privitoare la proprietar
Nume / Denumire	Inițiala tatălui	Prenume							Tip act	Nr. act / data	Emitent	
COMUNA FARDEA			4483846	judet TIMIS, UAT Pischia, loc. Pischia, Cod Postal 307325	1/1	5887		Lege	act administrativ	ordin nr.750/08.07.1994	PREFECTURA JUDETULUI TIMIS	-domeniul privat
CONSILIUL LOCAL AL COMUNEI FIRDEA			9999999999999	judet TIMIS, UAT Pischia, loc. Pischia, Cod Postal 307325	1/1	5887		Lege	act administrativ	ordin nr.750/08.07.1994	PREFECTURA JUDETULUI TIMIS	

3. SARCINI / DEZMEMBRĂMINTE

Titular			Data nașterii / CUI	Domiciliu / Sediul	Tipul sarcinii sau al dezmembrămintelor dreptului de proprietate	Cotă parte	Identif. entitate asociată	Act juridic			Valoare ipotecă	Tip monedă
Nume / Denumire	Inițiala tatălui	Prenume						Tip act	Nr. act / data	Emitent		

4. NOTĂRI, PROCESE, INTERDICȚII

Tipul notării	Tip act	Nr. act / data	Emitent	Identificator entitate asociată	Imobil împrejmuit / neîmprejmuit	Imobil contestat / necontestat	Alte observații
					neîmprejmuit		



spre publicare

Înregistrare sistematică UAT Fârdea

Sectorul Cadastral nr. 26

Anul realizării: 2025

REGISTRUL CADASTRAL AL IMOBILELOR

Zonă cooperativizată (Co)

1. DESCRIEREA IMOBILULUI

DATE TEREN											DATE CONSTRUCȚII					
Identificator teren	Adresa imobil	Nr. cadastral	Nr. CF	Suprafața măsurată	Intravilan/extravilan (I/E)	Nr. top	Nr. tarla	Nr. parcelă	Categorie folosință	Suprafața parcelă	Identif. construcție	Cod grupă destinație	Suprafața construită	Nr. niveluri	Nr. CF	Constr. cu acte (DA/NU)
5888	judet TIMIS, UAT Fârdea, Cod postal 999999	Ps 1042		14700	E		-	1042	P	14700						

2. PROPRIETATEA / POSESIA

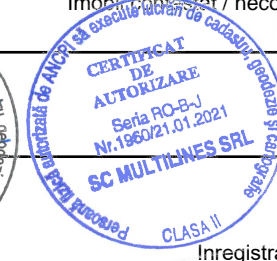

Titularul dreptului / posesiei			Data nașterii / CUI	Domiciliu / Sediul	Cota parte	Identif. entitate asociată	Cotă parte teren UI	Mod de dobândire	Act juridic			Observații privitoare la proprietar
Nume / Denumire	Inițiala tatălui	Prenume							Tip act	Nr. act / data	Emitent	
COMUNA FARDEA			4483846	judet TIMIS, UAT Pischia, loc. Pischia, Cod Postal 307325	1/1	5888		Lege	act administrativ	ordin nr.750/08.07.1994	PREFECTURA JUDETULUI TIMIS	-domeniul privat
CONSILIUL LOCAL AL COMUNEI FIRDEA			9999999999999	judet TIMIS, UAT Pischia, loc. Pischia, Cod Postal 307325	1/1	5888		Lege	act administrativ	ordin nr.750/08.07.1994	PREFECTURA JUDETULUI TIMIS	

3. SARCINI / DEZMEMBRĂMINTE

Titular			Data nașterii / CUI	Domiciliu / Sediul	Tipul sarcinii sau al dezmembrămintelor dreptului de proprietate	Cotă parte	Identif. entitate asociată	Act juridic			Valoare ipotecă	Tip monedă
Nume / Denumire	Inițiala tatălui	Prenume						Tip act	Nr. act / data	Emitent		

4. NOTĂRI, PROCESE, INTERDICȚII

Tipul notării	Tip act	Nr. act / data	Emitent	Identificator entitate asociată	Imobil împrejmuit / neîmprejmuit	Imobil contestat / necontestat	Alte observații
					neîmprejmuit		



spre publicare

Înregistrare sistematică UAT Fârdea

Sectorul Cadastral nr. 26

Anul realizării: 2025

REGISTRUL CADASTRAL AL IMOBILELOR

Zonă cooperativizată (Co)

1. DESCRIEREA IMOBILULUI

DATE TEREN											DATE CONSTRUCȚII					
Identificator teren	Adresa imobil	Nr. cadastral	Nr. CF	Suprafața măsurată	Intravilan/extravilan (I/E)	Nr. top	Nr. tarla	Nr. parcelă	Categorie folosință	Suprafața parcelă	Identif. construcție	Cod grupă destinație	Suprafața construită	Nr. niveluri	Nr. CF	Constr. cu acte (DA/NU)
5889	judet TIMIS, UAT Fârdea, Cod postal 999999	Ps 1041		5300	E		-	1041	P	5300						

2. PROPRIETATEA / POSESIA

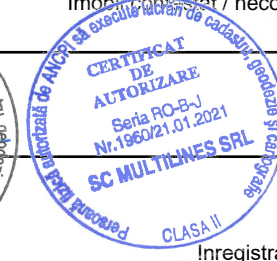

Titularul dreptului / posesiei			Data nașterii / CUI	Domiciliu / Sediul	Cota parte	Identif. entitate asociată	Cotă parte teren UI	Mod de dobândire	Act juridic			Observații privitoare la proprietar
Nume / Denumire	Inițiala tatălui	Prenume							Tip act	Nr. act / data	Emitent	
COMUNA FARDEA			4483846	judet TIMIS, UAT Pischia, loc. Pischia, Cod Postal 307325	1/1	5889		Lege	act administrativ	ordin nr.750/08.07.1994	PREFECTURA JUDETULUI TIMIS	-domeniul privat
CONSILIUL LOCAL AL COMUNEI FIRDEA			9999999999999	judet TIMIS, UAT Pischia, loc. Pischia, Cod Postal 307325	1/1	5889		Lege	act administrativ	ordin nr.750/08.07.1994	PREFECTURA JUDETULUI TIMIS	

3. SARCINI / DEZMEMBRĂMINTE

Titular			Data nașterii / CUI	Domiciliu / Sediul	Tipul sarcinii sau al dezmembrămintelor dreptului de proprietate	Cotă parte	Identif. entitate asociată	Act juridic			Valoare ipotecă	Tip monedă
Nume / Denumire	Inițiala tatălui	Prenume						Tip act	Nr. act / data	Emitent		

4. NOTĂRI, PROCESE, INTERDICȚII

Tipul notării	Tip act	Nr. act / data	Emitent	Identificator entitate asociată	Imobil împrejmuit / neîmprejmuit	Imobil contestat / necontestat	Alte observații
					neîmprejmuit		



spre publicare

Înregistrare sistematică UAT Fârdea

Sectorul Cadastral nr. 26

Anul realizării: 2025

REGISTRUL CADASTRAL AL IMOBILELOR

Zonă cooperativizată (Co)

1. DESCRIEREA IMOBILULUI

DATE TEREN											DATE CONSTRUCȚII					
Identificator teren	Adresa imobil	Nr. cadastral	Nr. CF	Suprafața măsurată	Intravilan/extravilan (I/E)	Nr. top	Nr. tarla	Nr. parcelă	Categorie folosință	Suprafața parcelă	Identif. construcție	Cod grupă destinație	Suprafața construită	Nr. niveluri	Nr. CF	Constr. cu acte (DA/NU)
5890	judet TIMIS, UAT Fârdea, Cod postal 999999	Ps 1034		8900	E		-	1034	P	8900						

2. PROPRIETATEA / POSESIA

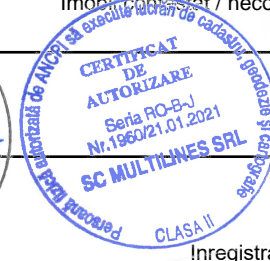

Titularul dreptului / posesiei			Data nașterii / CUI	Domiciliu / Sediul	Cota parte	Identif. entitate asociată	Cotă parte teren UI	Mod de dobândire	Act juridic			Observații privitoare la proprietar
Nume / Denumire	Inițiala tatălui	Prenume							Tip act	Nr. act / data	Emitent	
COMUNA FARDEA			4483846	judet TIMIS, UAT Pischia, loc. Pischia, Cod Postal 307325	1/1	5890		Lege	act administrativ	ordin nr.750/08.07.1994	PREFECTURA JUDETULUI TIMIS	-domeniul privat
CONSILIUL LOCAL AL COMUNEI FIRDEA			9999999999999	judet TIMIS, UAT Pischia, loc. Pischia, Cod Postal 307325	1/1	5890		Lege	act administrativ	ordin nr.750/08.07.1994	PREFECTURA JUDETULUI TIMIS	

3. SARCINI / DEZMEMBRĂMINTE

Titular			Data nașterii / CUI	Domiciliu / Sediul	Tipul sarcinii sau al dezmembrămintelor dreptului de proprietate	Cotă parte	Identif. entitate asociată	Act juridic			Valoare ipotecă	Tip monedă
Nume / Denumire	Inițiala tatălui	Prenume						Tip act	Nr. act / data	Emitent		

4. NOTĂRI, PROCESE, INTERDICȚII

Tipul notării	Tip act	Nr. act / data	Emitent	Identificator entitate asociată	Imobil împrejmuit / neîmprejmuit	Imobil contestat / necontestat	Alte observații
					neîmprejmuit		



spre publicare

Înregistrare sistematică UAT Fârdea

Sectorul Cadastral nr. 26

Anul realizării: 2025

REGISTRUL CADASTRAL AL IMOBILELOR

Zonă cooperativizată (Co)

1. DESCRIEREA IMOBILULUI

DATE TEREN											DATE CONSTRUCȚII					
Identificator teren	Adresa imobil	Nr. cadastral	Nr. CF	Suprafața măsurată	Intravilan/extravilan (I/E)	Nr. top	Nr. tarla	Nr. parcelă	Categorie folosință	Suprafața parcelă	Identif. construcție	Cod grupă destinație	Suprafața construită	Nr. niveluri	Nr. CF	Constr. cu acte (DA/NU)
5891	judet TIMIS, UAT Fârdea, Cod postal 307165	Pd 1030/1		61700	E		-	1030/1	PD	61700						

2. PROPRIETATEA / POSESIA

Titularul dreptului / posesiei			Data nașterii / CUI	Domiciliu / Sediul	Cota parte	Identif. entitate asociată	Cotă parte teren UI	Mod de dobândire	Act juridic			Observații privitoare la proprietar
Nume / Denumire	Inițiala tatălui	Prenume							Tip act	Nr. act / data	Emitent	
NEIDENTIFICAT		NEIDENTIFICAT	0000000000000	judet TIMIS, UAT Fârdea, loc. Neidentificata, Cod Postal 999999	1/1	5891		Lege	act normativ	L7./13.03.1996	PARLAMENTUL ROMANIEI	

3. SARCINI / DEZMEMBRĂMINTE

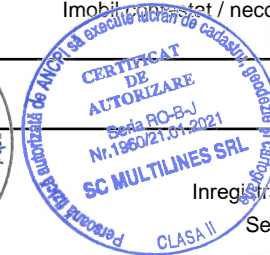

Titular			Data nașterii / CUI	Domiciliu / Sediul	Tipul sarcinii sau al dezmembrămintelor dreptului de proprietate	Cotă parte	Identif. entitate asociată	Act juridic			Valoare ipotecă	Tip monedă
Nume / Denumire	Inițiala tatălui	Prenume						Tip act	Nr. act / data	Emitent		

4. NOTĂRI, PROCESE, INTERDICȚII

Tipul notării	Tip act	Nr. act / data	Emitent	Identificator entitate asociată	Imobil împrejmuit / neîmprejmuit	Imobil contestat / necontestat	Alte observații
Se notează menținerea de proprietar neidentificat	act normativ	L7./13.03.1996	PARLAMENTUL ROMANIEI	5891	neîmprejmuit		

5. OBSERVAȚII

spre publicare



Inregistrare sistematică UAT Fârdea
Sectorul Cadastral nr. 26
Anul realizării: 2025

REGISTRUL CADASTRAL AL IMOBILELOR

Zonă cooperativizată (Co)

1. DESCRIEREA IMOBILULUI

DATE TEREN											DATE CONSTRUCȚII					
Identificator teren	Adresa imobil	Nr. cadastral	Nr. CF	Suprafața măsurată	Intravilan/extravilan (I/E)	Nr. top	Nr. tarla	Nr. parcelă	Categorie folosință	Suprafața parcelă	Identif. construcție	Cod grupă destinație	Suprafața construită	Nr. niveluri	Nr. CF	Constr. cu acte (DA/NU)
5892	judet TIMIS, UAT Fârdea, Cod postal 999999	Ps 1035		22300	E		-	1035	P	22300						

2. PROPRIETATEA / POSESIA

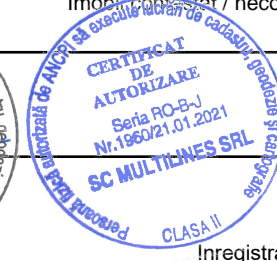

Titularul dreptului / posesiei			Data nașterii / CUI	Domiciliu / Sediul	Cota parte	Identif. entitate asociată	Cotă parte teren UI	Mod de dobândire	Act juridic			Observații privitoare la proprietar
Nume / Denumire	Inițiala tatălui	Prenume							Tip act	Nr. act / data	Emitent	
COMUNA FARDEA			4483846	judet TIMIS, UAT Pischia, loc. Pischia, Cod Postal 307325	1/1	5892		Lege	act administrativ	ordin nr.750/08.07.1994	PREFECTURA JUDETULUI TIMIS	-domeniul privat
CONSILIUL LOCAL AL COMUNEI FIRDEA			9999999999999	judet TIMIS, UAT Pischia, loc. Pischia, Cod Postal 307325	1/1	5892		Lege	act administrativ	ordin nr.750/08.07.1994	PREFECTURA JUDETULUI TIMIS	

3. SARCINI / DEZMEMBRĂMINTE

Titular			Data nașterii / CUI	Domiciliu / Sediul	Tipul sarcinii sau al dezmembrămintelor dreptului de proprietate	Cotă parte	Identif. entitate asociată	Act juridic			Valoare ipotecă	Tip monedă
Nume / Denumire	Inițiala tatălui	Prenume						Tip act	Nr. act / data	Emitent		

4. NOTĂRI, PROCESE, INTERDICȚII

Tipul notării	Tip act	Nr. act / data	Emitent	Identificator entitate asociată	Imobil împrejmuit / neîmprejmuit	Imobil contestat / necontestat	Alte observații
					neîmprejmuit		



spre publicare

Înregistrare sistematică UAT Fârdea

Sectorul Cadastral nr. 26

Anul realizării: 2025

REGISTRUL CADASTRAL AL IMOBILELOR

Zonă cooperativizată (Co)

1. DESCRIEREA IMOBILULUI

DATE TEREN											DATE CONSTRUCȚII					
Identificator teren	Adresa imobil	Nr. cadastral	Nr. CF	Suprafața măsurată	Intravilan/extravilan (I/E)	Nr. top	Nr. tarla	Nr. parcelă	Categorie folosință	Suprafața parcelă	Identif. construcție	Cod grupă destinație	Suprafața construită	Nr. niveluri	Nr. CF	Constr. cu acte (DA/NU)
5893	judet TIMIS, UAT Fârdea, Cod postal 999999	Ps 1036		4600	E		-	1036	P	4600						

2. PROPRIETATEA / POSESIA

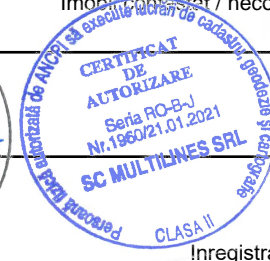

Titularul dreptului / posesiei			Data nașterii / CUI	Domiciliu / Sediul	Cota parte	Identif. entitate asociată	Cotă parte teren UI	Mod de dobândire	Act juridic			Observații privitoare la proprietar
Nume / Denumire	Inițiala tatălui	Prenume							Tip act	Nr. act / data	Emitent	
COMUNA FARDEA			4483846	judet TIMIS, UAT Pischia, loc. Pischia, Cod Postal 307325	1/1	5893		Lege	act administrativ	ordin nr.750/08.07.1994	PREFECTURA JUDETULUI TIMIS	-domeniul privat
CONSILIUL LOCAL AL COMUNEI FIRDEA			9999999999999	judet TIMIS, UAT Pischia, loc. Pischia, Cod Postal 307325	1/1	5893		Lege	act administrativ	ordin nr.750/08.07.1994	PREFECTURA JUDETULUI TIMIS	

3. SARCINI / DEZMEMBRĂMINTE

Titular			Data nașterii / CUI	Domiciliu / Sediul	Tipul sarcinii sau al dezmembrămintelor dreptului de proprietate	Cotă parte	Identif. entitate asociată	Act juridic			Valoare ipotecă	Tip monedă
Nume / Denumire	Inițiala tatălui	Prenume						Tip act	Nr. act / data	Emitent		

4. NOTĂRI, PROCESE, INTERDICȚII

Tipul notării	Tip act	Nr. act / data	Emitent	Identificator entitate asociată	Imobil împrejmuit / neîmprejmuit	Imobil contestat / necontestat	Alte observații
					neîmprejmuit		



spre publicare

Înregistrare sistematică UAT Fârdea

Sectorul Cadastral nr. 26

Anul realizării: 2025

REGISTRUL CADASTRAL AL IMOBILELOR

Zonă cooperativizată (Co)

1. DESCRIEREA IMOBILULUI

DATE TEREN											DATE CONSTRUCȚII					
Identificator teren	Adresa imobil	Nr. cadastral	Nr. CF	Suprafața măsurată	Intravilan/extravilan (I/E)	Nr. top	Nr. tarla	Nr. parcelă	Categorie folosință	Suprafața parcelă	Identif. construcție	Cod grupă destinație	Suprafața construită	Nr. niveluri	Nr. CF	Constr. cu acte (DA/NU)
5894	judet TIMIS, UAT Fârdea, Cod postal 999999	Ps 1048		4600	E		-	1048	P	4600						

2. PROPRIETATEA / POSESIA

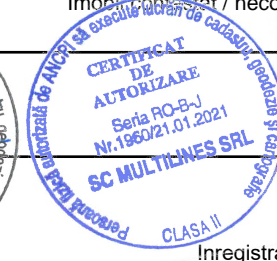

Titularul dreptului / posesiei			Data nașterii / CUI	Domiciliu / Sediul	Cota parte	Identif. entitate asociată	Cotă parte teren UI	Mod de dobândire	Act juridic			Observații privitoare la proprietar
Nume / Denumire	Inițiala tatălui	Prenume							Tip act	Nr. act / data	Emitent	
COMUNA FARDEA			4483846	judet TIMIS, UAT Pischia, loc. Pischia, Cod Postal 307325	1/1	5894		Lege	act administrativ	ordin nr.750/08.07.1994	PREFECTURA JUDETULUI TIMIS	-domeniul privat
CONSILIUL LOCAL AL COMUNEI FIRDEA			9999999999999	judet TIMIS, UAT Pischia, loc. Pischia, Cod Postal 307325	1/1	5894		Lege	act administrativ	ordin nr.750/08.07.1994	PREFECTURA JUDETULUI TIMIS	

3. SARCINI / DEZMEMBRĂMINTE

Titular			Data nașterii / CUI	Domiciliu / Sediul	Tipul sarcinii sau al dezmembrămintelor dreptului de proprietate	Cotă parte	Identif. entitate asociată	Act juridic			Valoare ipotecă	Tip monedă
Nume / Denumire	Inițiala tatălui	Prenume						Tip act	Nr. act / data	Emitent		

4. NOTĂRI, PROCESE, INTERDICȚII

Tipul notării	Tip act	Nr. act / data	Emitent	Identificator entitate asociată	Imobil împrejmuit / neîmprejmuit	Imobil contestat / necontestat	Alte observații
					neîmprejmuit		



spre publicare

Înregistrare sistematică UAT Fârdea

Sectorul Cadastral nr. 26

Anul realizării: 2025

REGISTRUL CADASTRAL AL IMOBILELOR

Zonă cooperativizată (Co)

1. DESCRIEREA IMOBILULUI

DATE TEREN											DATE CONSTRUCȚII					
Identificator teren	Adresa imobil	Nr. cadastral	Nr. CF	Suprafața măsurată	Intravilan/extravilan (I/E)	Nr. top	Nr. tarla	Nr. parcelă	Categorie folosință	Suprafața parcelă	Identif. construcție	Cod grupă destinație	Suprafața construită	Nr. niveluri	Nr. CF	Constr. cu acte (DA/NU)
5895	judet TIMIS, UAT Fârdea, Cod postal 999999	Ps 1047		3800	E		-	1047	P	3800						

2. PROPRIETATEA / POSESIA

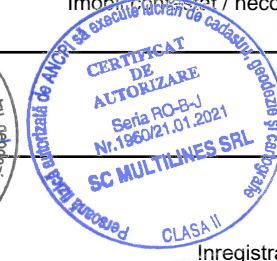

Titularul dreptului / posesiei			Data nașterii / CUI	Domiciliu / Sediul	Cota parte	Identif. entitate asociată	Cotă parte teren UI	Mod de dobândire	Act juridic			Observații privitoare la proprietar
Nume / Denumire	Inițiala tatălui	Prenume							Tip act	Nr. act / data	Emitent	
COMUNA FARDEA			4483846	judet TIMIS, UAT Pischia, loc. Pischia, Cod Postal 307325	1/1	5895		Lege	act administrativ	ordin nr.750/08.07.1994	PREFECTURA JUDETULUI TIMIS	-domeniul privat
CONSILIUL LOCAL AL COMUNEI FIRDEA			9999999999999	judet TIMIS, UAT Pischia, loc. Pischia, Cod Postal 307325	1/1	5895		Lege	act administrativ	ordin nr.750/08.07.1994	PREFECTURA JUDETULUI TIMIS	

3. SARCINI / DEZMEMBRĂMINTE

Titular			Data nașterii / CUI	Domiciliu / Sediul	Tipul sarcinii sau al dezmembrămintelor dreptului de proprietate	Cotă parte	Identif. entitate asociată	Act juridic			Valoare ipotecă	Tip monedă
Nume / Denumire	Inițiala tatălui	Prenume						Tip act	Nr. act / data	Emitent		

4. NOTĂRI, PROCESE, INTERDICȚII

Tipul notării	Tip act	Nr. act / data	Emitent	Identificator entitate asociată	Imobil împrejmuit / neîmprejmuit	Imobil contestat / necontestat	Alte observații
					neîmprejmuit		



spre publicare

Înregistrare sistematică UAT Fârdea

Sectorul Cadastral nr. 26

Anul realizării: 2025

REGISTRUL CADASTRAL AL IMOBILELOR

Zonă cooperativizată (Co)

1. DESCRIEREA IMOBILULUI

DATE TEREN											DATE CONSTRUCȚII					
Identificator teren	Adresa imobil	Nr. cadastral	Nr. CF	Suprafața măsurată	Intravilan/extravilan (I/E)	Nr. top	Nr. tarla	Nr. parcelă	Categorie folosință	Suprafața parcelă	Identif. construcție	Cod grupă destinație	Suprafața construită	Nr. niveluri	Nr. CF	Constr. cu acte (DA/NU)
5896	judet TIMIS, UAT Fârdea, Cod postal 999999	Ps 1046		500	E		-	1046	P	500						

2. PROPRIETATEA / POSESIA

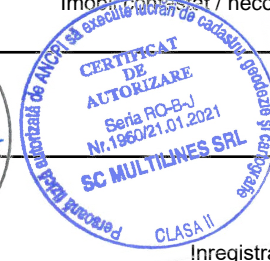

Titularul dreptului / posesiei			Data nașterii / CUI	Domiciliu / Sediul	Cota parte	Identif. entitate asociată	Cotă parte teren UI	Mod de dobândire	Act juridic			Observații privitoare la proprietar
Nume / Denumire	Inițiala tatălui	Prenume							Tip act	Nr. act / data	Emitent	
COMUNA FARDEA			4483846	judet TIMIS, UAT Pischia, loc. Pischia, Cod Postal 307325	1/1	5896		Lege	act administrativ	ordin nr.750/08.07.1994	PREFECTURA JUDETULUI TIMIS	-domeniul privat
CONSILIUL LOCAL AL COMUNEI FIRDEA			9999999999999	judet TIMIS, UAT Pischia, loc. Pischia, Cod Postal 307325	1/1	5896		Lege	act administrativ	ordin nr.750/08.07.1994	PREFECTURA JUDETULUI TIMIS	

3. SARCINI / DEZMEMBRĂMINTE

Titular			Data nașterii / CUI	Domiciliu / Sediul	Tipul sarcinii sau al dezmembrămintelor dreptului de proprietate	Cotă parte	Identif. entitate asociată	Act juridic			Valoare ipotecă	Tip monedă
Nume / Denumire	Inițiala tatălui	Prenume						Tip act	Nr. act / data	Emitent		

4. NOTĂRI, PROCESE, INTERDICȚII

Tipul notării	Tip act	Nr. act / data	Emitent	Identificator entitate asociată	Imobil împrejmuit / neîmprejmuit	Imobil contestat / necontestat	Alte observații
					neîmprejmuit		



spre publicare

Înregistrare sistematică UAT Fârdea

Sectorul Cadastral nr. 26

Anul realizării: 2025

REGISTRUL CADASTRAL AL IMOBILELOR

Zonă cooperativizată (Co)

1. DESCRIEREA IMOBILULUI

DATE TEREN											DATE CONSTRUCȚII					
Identificator teren	Adresa imobil	Nr. cadastral	Nr. CF	Suprafața măsurată	Intravilan/extravilan (I/E)	Nr. top	Nr. tarla	Nr. parcelă	Categorie folosință	Suprafața parcelă	Identif. construcție	Cod grupă destinație	Suprafața construită	Nr. niveluri	Nr. CF	Constr. cu acte (DA/NU)
5897	judet TIMIS, UAT Fârdea, Cod postal 999999	Ps 1045		3300	E		-	1045	P	3300						

2. PROPRIETATEA / POSESIA

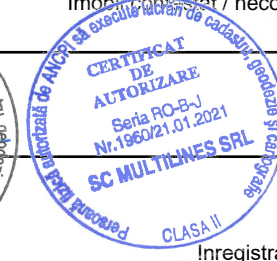

Titularul dreptului / posesiei			Data nașterii / CUI	Domiciliu / Sediul	Cota parte	Identif. entitate asociată	Cotă parte teren UI	Mod de dobândire	Act juridic			Observații privitoare la proprietar
Nume / Denumire	Inițiala tatălui	Prenume							Tip act	Nr. act / data	Emitent	
COMUNA FARDEA			4483846	judet TIMIS, UAT Pischia, loc. Pischia, Cod Postal 307325	1/1	5897		Lege	act administrativ	ordin nr.750/08.07.1994	PREFECTURA JUDETULUI TIMIS	-domeniul privat
CONSILIUL LOCAL AL COMUNEI FIRDEA			9999999999999	judet TIMIS, UAT Pischia, loc. Pischia, Cod Postal 307325	1/1	5897		Lege	act administrativ	ordin nr.750/08.07.1994	PREFECTURA JUDETULUI TIMIS	

3. SARCINI / DEZMEMBRĂMINTE

Titular			Data nașterii / CUI	Domiciliu / Sediul	Tipul sarcinii sau al dezmembrămintelor dreptului de proprietate	Cotă parte	Identif. entitate asociată	Act juridic			Valoare ipotecă	Tip monedă
Nume / Denumire	Inițiala tatălui	Prenume						Tip act	Nr. act / data	Emitent		

4. NOTĂRI, PROCESE, INTERDICȚII

Tipul notării	Tip act	Nr. act / data	Emitent	Identificator entitate asociată	Imobil împrejmuit / neîmprejmuit	Imobil contestat / necontestat	Alte observații
					neîmprejmuit		



spre publicare

Înregistrare sistematică UAT Fârdea

Sectorul Cadastral nr. 26

Anul realizării: 2025

REGISTRUL CADASTRAL AL IMOBILELOR

Zonă cooperativizată (Co)

1. DESCRIEREA IMOBILULUI

DATE TEREN											DATE CONSTRUCȚII					
Identificator teren	Adresa imobil	Nr. cadastral	Nr. CF	Suprafața măsurată	Intravilan/extravilan (I/E)	Nr. top	Nr. tarla	Nr. parcelă	Categorie folosință	Suprafața parcelă	Identif. construcție	Cod grupă destinație	Suprafața construită	Nr. niveluri	Nr. CF	Constr. cu acte (DA/NU)
5898	judet TIMIS, UAT Fârdea, Cod postal 999999	Ps 1044		6800	E		-	1044	P	6800						

2. PROPRIETATEA / POSESIA

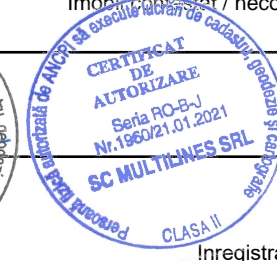

Titularul dreptului / posesiei			Data nașterii / CUI	Domiciliu / Sediul	Cota parte	Identif. entitate asociată	Cotă parte teren UI	Mod de dobândire	Act juridic			Observații privitoare la proprietar
Nume / Denumire	Inițiala tatălui	Prenume							Tip act	Nr. act / data	Emitent	
COMUNA FARDEA			4483846	judet TIMIS, UAT Pischia, loc. Pischia, Cod Postal 307325	1/1	5898		Lege	act administrativ	ordin nr.750/08.07.1994	PREFECTURA JUDETULUI TIMIS	-domeniul privat
CONSILIUL LOCAL AL COMUNEI FIRDEA			9999999999999	judet TIMIS, UAT Pischia, loc. Pischia, Cod Postal 307325	1/1	5898		Lege	act administrativ	ordin nr.750/08.07.1994	PREFECTURA JUDETULUI TIMIS	

3. SARCINI / DEZMEMBRĂMINTE

Titular			Data nașterii / CUI	Domiciliu / Sediul	Tipul sarcinii sau al dezmembrămintelor dreptului de proprietate	Cotă parte	Identif. entitate asociată	Act juridic			Valoare ipotecă	Tip monedă
Nume / Denumire	Inițiala tatălui	Prenume						Tip act	Nr. act / data	Emitent		

4. NOTĂRI, PROCESE, INTERDICȚII

Tipul notării	Tip act	Nr. act / data	Emitent	Identificator entitate asociată	Imobil împrejmuit / neîmprejmuit	Imobil contestat / necontestat	Alte observații
					neîmprejmuit		



spre publicare

Înregistrare sistematică UAT Fârdea

Sectorul Cadastral nr. 26

Anul realizării: 2025

REGISTRUL CADASTRAL AL IMOBILELOR

Zonă cooperativizată (Co)

1. DESCRIEREA IMOBILULUI

DATE TEREN											DATE CONSTRUCȚII					
Identificator teren	Adresa imobil	Nr. cadastral	Nr. CF	Suprafața măsurată	Intravilan/extravilan (I/E)	Nr. top	Nr. tarla	Nr. parcelă	Categorie folosință	Suprafața parcelă	Identif. construcție	Cod grupă destinație	Suprafața construită	Nr. niveluri	Nr. CF	Constr. cu acte (DA/NU)
5899	judet TIMIS, UAT Fârdea, Cod postal 999999	Ps 1043		4800	E		-	1043	P	4800						

2. PROPRIETATEA / POSESIA

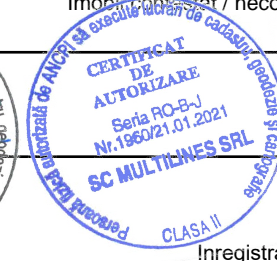

Titularul dreptului / posesiei			Data nașterii / CUI	Domiciliu / Sediul	Cota parte	Identif. entitate asociată	Cotă parte teren UI	Mod de dobândire	Act juridic			Observații privitoare la proprietar
Nume / Denumire	Inițiala tatălui	Prenume							Tip act	Nr. act / data	Emitent	
COMUNA FARDEA			4483846	judet TIMIS, UAT Pischia, loc. Pischia, Cod Postal 307325	1/1	5899		Lege	act administrativ	ordin nr.750/08.07.1994	PREFECTURA JUDETULUI TIMIS	-domeniul privat
CONSILIUL LOCAL AL COMUNEI FIRDEA			9999999999999	judet TIMIS, UAT Pischia, loc. Pischia, Cod Postal 307325	1/1	5899		Lege	act administrativ	ordin nr.750/08.07.1994	PREFECTURA JUDETULUI TIMIS	

3. SARCINI / DEZMEMBRĂMINTE

Titular			Data nașterii / CUI	Domiciliu / Sediul	Tipul sarcinii sau al dezmembrămintelor dreptului de proprietate	Cotă parte	Identif. entitate asociată	Act juridic			Valoare ipotecă	Tip monedă
Nume / Denumire	Inițiala tatălui	Prenume						Tip act	Nr. act / data	Emitent		

4. NOTĂRI, PROCESE, INTERDICȚII

Tipul notării	Tip act	Nr. act / data	Emitent	Identificator entitate asociată	Imobil împrejmuit / neîmprejmuit	Imobil contestat / necontestat	Alte observații
					neîmprejmuit		



spre publicare

Înregistrare sistematică UAT Fârdea

Sectorul Cadastral nr. 26

Anul realizării: 2025

REGISTRUL CADASTRAL AL IMOBILELOR

Zonă cooperativizată (Co)

1. DESCRIEREA IMOBILULUI

DATE TEREN											DATE CONSTRUCȚII					
Identificator teren	Adresa imobil	Nr. cadastral	Nr. CF	Suprafața măsurată	Intravilan/extravilan (I/E)	Nr. top	Nr. tarla	Nr. parcelă	Categorie folosință	Suprafața parcelă	Identif. construcție	Cod grupă destinație	Suprafața construită	Nr. niveluri	Nr. CF	Constr. cu acte (DA/NU)
5900	judet TIMIS, UAT Fârdea, Cod postal 999999	PsPd 1049		10600	E		-	1049	P-I	10600						

2. PROPRIETATEA / POSESIA

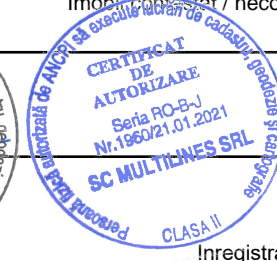

Titularul dreptului / posesiei			Data nașterii / CUI	Domiciliu / Sediul	Cota parte	Identif. entitate asociată	Cotă parte teren UI	Mod de dobândire	Act juridic			Observații privitoare la proprietar
Nume / Denumire	Inițiala tatălui	Prenume							Tip act	Nr. act / data	Emitent	
COMUNA FARDEA			4483846	judet TIMIS, UAT Pischia, loc. Pischia, Cod Postal 307325	1/1	5900		Lege	act administrativ	ordin nr.750/08.07.1994	PREFECTURA JUDETULUI TIMIS	-domeniul privat
CONSILIUL LOCAL AL COMUNEI FIRDEA			9999999999999	judet TIMIS, UAT Pischia, loc. Pischia, Cod Postal 307325	1/1	5900		Lege	act administrativ	ordin nr.750/08.07.1994	PREFECTURA JUDETULUI TIMIS	

3. SARCINI / DEZMEMBRĂMINTE

Titular			Data nașterii / CUI	Domiciliu / Sediul	Tipul sarcinii sau al dezmembrămintelor dreptului de proprietate	Cotă parte	Identif. entitate asociată	Act juridic			Valoare ipotecă	Tip monedă
Nume / Denumire	Inițiala tatălui	Prenume						Tip act	Nr. act / data	Emitent		

4. NOTĂRI, PROCESE, INTERDICȚII

Tipul notării	Tip act	Nr. act / data	Emitent	Identificator entitate asociată	Imobil împrejmuit / neîmprejmuit	Imobil contestat / necontestat	Alte observații
					neîmprejmuit		



spre publicare

Înregistrare sistematică UAT Fârdea

Sectorul Cadastral nr. 26

Anul realizării: 2025

REGISTRUL CADASTRAL AL IMOBILELOR

Zonă cooperativizată (Co)

1. DESCRIEREA IMOBILULUI

DATE TEREN											DATE CONSTRUCȚII					
Identificator teren	Adresa imobil	Nr. cadastral	Nr. CF	Suprafața măsurată	Intravilan/extravilan (I/E)	Nr. top	Nr. tarla	Nr. parcelă	Categorie folosință	Suprafața parcelă	Identif. construcție	Cod grupă destinație	Suprafața construită	Nr. niveluri	Nr. CF	Constr. cu acte (DA/NU)
5901	judet TIMIS, UAT Fârdea, Cod postal 999999	Ps 1033		12100	E		-	1033	P	12100						

2. PROPRIETATEA / POSESIA

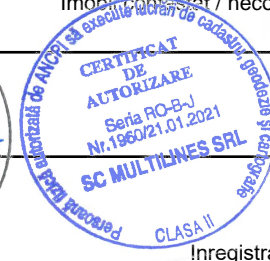

Titularul dreptului / posesiei			Data nașterii / CUI	Domiciliu / Sediul	Cota parte	Identif. entitate asociată	Cotă parte teren UI	Mod de dobândire	Act juridic			Observații privitoare la proprietar
Nume / Denumire	Inițiala tatălui	Prenume							Tip act	Nr. act / data	Emitent	
COMUNA FARDEA			4483846	judet TIMIS, UAT Pischia, loc. Pischia, Cod Postal 307325	1/1	5901		Lege	act administrativ	ordin nr.750/08.07.1994	PREFECTURA JUDETULUI TIMIS	-domeniul privat
CONSILIUL LOCAL AL COMUNEI FIRDEA			9999999999999	judet TIMIS, UAT Pischia, loc. Pischia, Cod Postal 307325	1/1	5901		Lege	act administrativ	ordin nr.750/08.07.1994	PREFECTURA JUDETULUI TIMIS	

3. SARCINI / DEZMEMBRĂMINTE

Titular			Data nașterii / CUI	Domiciliu / Sediul	Tipul sarcinii sau al dezmembrămintelor dreptului de proprietate	Cotă parte	Identif. entitate asociată	Act juridic			Valoare ipotecă	Tip monedă
Nume / Denumire	Inițiala tatălui	Prenume						Tip act	Nr. act / data	Emitent		

4. NOTĂRI, PROCESE, INTERDICȚII

Tipul notării	Tip act	Nr. act / data	Emitent	Identificator entitate asociată	Imobil împrejmuit / neîmprejmuit	Imobil contestat / necontestat	Alte observații
					neîmprejmuit		



spre publicare

Înregistrare sistematică UAT Fârdea

Sectorul Cadastral nr. 26

Anul realizării: 2025

REGISTRUL CADASTRAL AL IMOBILELOR

Zonă cooperativizată (Co)

1. DESCRIEREA IMOBILULUI

DATE TEREN											DATE CONSTRUCȚII					
Identificator teren	Adresa imobil	Nr. cadastral	Nr. CF	Suprafața măsurată	Intravilan/extravilan (I/E)	Nr. top	Nr. tarla	Nr. parcelă	Categorie folosință	Suprafața parcelă	Identif. construcție	Cod grupă destinație	Suprafața construită	Nr. niveluri	Nr. CF	Constr. cu acte (DA/NU)
5902	judet TIMIS, UAT Fârdea, Cod postal 999999	406932	659 Gladna Romana (IE)	2877	E	467/a	-	-	A	2877						

2. PROPRIETATEA / POSESIA

Titularul dreptului / posesiei			Data nașterii / CUI	Domiciliu / Sediul	Cota parte	Identif. entitate asociată	Cotă parte teren UI	Mod de dobândire	Act juridic			Observații privitoare la proprietar
Nume / Denumire	Inițiala tatălui	Prenume							Tip act	Nr. act / data	Emitent	
CIMPONERESCU		LUCREȚIA-ANA	999999999999999	judet TIMIS, UAT Fârdea, loc. Fârdea, Cod Postal 307165	1/1	5902		Sucesiune	act notarial	167/01.01.2004	NP NEAGU IOAN	

3. SARCINI / DEZMEMBRĂMINTE


Titular			Data nașterii / CUI	Domiciliu / Sediul	Tipul sarcinii sau al dezmembrămintelor dreptului de proprietate	Cotă parte	Identif. entitate asociată	Act juridic			Valoare ipotecă	Tip monedă
Nume / Denumire	Inițiala tatălui	Prenume						Tip act	Nr. act / data	Emitent		

4. NOTĂRI, PROCESE, INTERDICȚII

Tipul notării	Tip act	Nr. act / data	Emitent	Identificator entitate asociată	Imobil împrejmuit / neîmprejmuit	Imobil supus / necontestat	Alte observații
					neîmprejmuit		

spre publicare

5. OBSERVAȚII



Registrare sistematică UAT Fârdea
Sectorul Cadastral nr. 26
Anul realizării: 2025

REGISTRUL CADASTRAL AL IMOBILELOR

Zonă cooperativizată (Co)

1. DESCRIEREA IMOBILULUI

DATE TEREN											DATE CONSTRUCȚII					
Identificator teren	Adresa imobil	Nr. cadastral	Nr. CF	Suprafața măsurată	Intravilan/extravilan (I/E)	Nr. top	Nr. tarla	Nr. parcelă	Categorie folosință	Suprafața parcelă	Identif. construcție	Cod grupă destinație	Suprafața construită	Nr. niveluri	Nr. CF	Constr. cu acte (DA/NU)
5903	judet TIMIS, UAT Fârdea, Cod postal 999999	401643	480 Gladna Romana (IE)	2877	E	585/a/4	-	-	A	2877						

2. PROPRIETATEA / POSESIA

Titularul dreptului / posesiei			Data nașterii / CUI	Domiciliu / Sediul	Cota parte	Identif. entitate asociată	Cotă parte teren UI	Mod de dobândire	Act juridic			Observații privitoare la proprietar
Nume / Denumire	Inițiala tatălui	Prenume							Tip act	Nr. act / data	Emitent	
IONESCU		BUJOR	01.10.1962	judet TIMIS, UAT Fârdea, loc. Fârdea, Cod Postal 307165	1/1	5903		Conventie	act notarial	506/28.06.2011	BNP NEAGU IOAN	junior, necasatorit

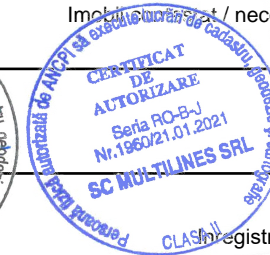

3. SARCINI / DEZMEMBRĂMINTE

Titular			Data nașterii / CUI	Domiciliu / Sediul	Tipul sarcinii sau al dezmembrămintelor dreptului de proprietate	Cotă parte	Identif. entitate asociată	Act juridic			Valoare ipotecă	Tip monedă
Nume / Denumire	Inițiala tatălui	Prenume						Tip act	Nr. act / data	Emitent		

4. NOTĂRI, PROCESE, INTERDICȚII

Tipul notării	Tip act	Nr. act / data	Emitent	Identificator entitate asociată	5. OBSERVAȚII		Alte observații
					Imobil împrejmuit / neîmprejmuit	Imobil supus / necontestat	
					neîmprejmuit		

spre publicare



Inregistrare sistematica UAT Fârdea
Sectorul Cadastral nr. 26
Anul realizarii: 2025

REGISTRUL CADASTRAL AL IMOBILELOR

Zonă cooperativizată (Co)

1. DESCRIEREA IMOBILULUI

DATE TEREN											DATE CONSTRUCȚII					
Identificator teren	Adresa imobil	Nr. cadastral	Nr. CF	Suprafața măsurată	Intravilan/extravilan (I/E)	Nr. top	Nr. tarla	Nr. parcelă	Categorie folosință	Suprafața parcelă	Identif. construcție	Cod grupă destinație	Suprafața construită	Nr. niveluri	Nr. CF	Constr. cu acte (DA/NU)
5904	judet TIMIS, UAT Fârdea, Cod postal 999999	CC 1171/1	401757	106400	E		1171	1	CC	106400						

2. PROPRIETATEA / POSESIA

Titularul dreptului / posesiei			Data nașterii / CUI	Domiciliu / Sediul	Cota parte	Identif. entitate asociată	Cotă parte teren UI	Mod de dobândire	Act juridic			Observații privitoare la proprietar
Nume / Denumire	Inițiala tatălui	Prenume							Tip act	Nr. act / data	Emitent	
SC GREENGOLD ROMWOOD SRL			25391672	Jud: SIBIU, Loc: Sibiu, Strada: Constantin Noica, Nr: 24, Ap: 3, Et: P	1/1	5904		Convenție	act notarial	CVC nr.543/05.06.2012	NP GHITESCU LAURA VIOLETA	



3. SARCINI / DEZMEMBRĂMINTE

Titular			Data nașterii / CUI	Domiciliu / Sediul	Tipul sarcinii sau al dezmembrămintelor dreptului de proprietate	Cotă parte	Identif. entitate asociată	Act juridic			Valoare ipotecă	Tip monedă
Nume / Denumire	Inițiala tatălui	Prenume						Tip act	Nr. act / data	Emitent		

4. NOTĂRI, PROCESE, INTERDICȚII

Tipul notării	Tip act	Nr. act / data	Emitent	Identificator entitate asociată	Imobil împrejmuit / neîmprejmuit	Imobil supus / necontestat	Alte observații
					neîmprejmuit		

spre publicare



Registrare sistematică UAT Fârdea
Sectorul Cadastral nr. 26
Anul realizării: 2025

REGISTRUL CADASTRAL AL IMOBILELOR

Zonă cooperativizată (Co)

1. DESCRIEREA IMOBILULUI

DATE TEREN											DATE CONSTRUCȚII					
Identificator teren	Adresa imobil	Nr. cadastral	Nr. CF	Suprafața măsurată	Intravilan/extravilan (I/E)	Nr. top	Nr. tarla	Nr. parcelă	Categorie folosință	Suprafața parcelă	Identif. construcție	Cod grupă destinație	Suprafața construită	Nr. niveluri	Nr. CF	Constr. cu acte (DA/NU)
5905	judet TIMIS, UAT Fârdea, Cod postal 999999	Pd 1174	401744	2400	E		1174	-	PD	2400						

2. PROPRIETATEA / POSESIA

Titularul dreptului / posesiei			Data nașterii / CUI	Domiciliu / Sediul	Cota parte	Identif. entitate asociată	Cotă parte teren UI	Mod de dobândire	Act juridic			Observații privitoare la proprietar
Nume / Denumire	Inițiala tatălui	Prenume							Tip act	Nr. act / data	Emitent	
SC GREENGOLD ROMWOOD SRL			25391672	Jud: SIBIU, Loc: Sibiu, Strada: Constantin Noica, Nr: 24, Ap: 3, Et: P	1/1	5905		Convenție	act notarial	CVC nr.543/05.06.2012	NP GHITESCU LAURA VIOLETA	

3. SARCINI / DEZMEMBRĂMINTE



Titular			Data nașterii / CUI	Domiciliu / Sediul	Tipul sarcinii sau al dezmembrămintelor dreptului de proprietate	Cotă parte	Identif. entitate asociată	Act juridic			Valoare ipotecă	Tip monedă
Nume / Denumire	Inițiala tatălui	Prenume						Tip act	Nr. act / data	Emitent		

4. NOTĂRI, PROCESE, INTERDICȚII

Tipul notării	Tip act	Nr. act / data	Emitent	Identificator entitate asociată	Imobil împrejmuit / neîmprejmuit	Imobil supus / necontestat	Alte observații
					neîmprejmuit		

spre publicare

5. OBSERVAȚII



Registrare sistematică UAT Fârdea
Sectorul Cadastral nr. 26
Anul realizării: 2025

REGISTRUL CADASTRAL AL IMOBILELOR

Zonă cooperativizată (Co)

1. DESCRIEREA IMOBILULUI

DATE TEREN											DATE CONSTRUCȚII					
Identificator teren	Adresa imobil	Nr. cadastral	Nr. CF	Suprafața măsurată	Intravilan/extravilan (I/E)	Nr. top	Nr. tarla	Nr. parcelă	Categorie folosință	Suprafața parcelă	Identif. construcție	Cod grupă destinație	Suprafața construită	Nr. niveluri	Nr. CF	Constr. cu acte (DA/NU)
5906	judet TIMIS, UAT Fârdea, Cod postal 999999	CC 1171/2	401746	29000	E		1171	2	CC	29000						

2. PROPRIETATEA / POSESIA

Titularul dreptului / posesiei			Data nașterii / CUI	Domiciliu / Sediul	Cota parte	Identif. entitate asociată	Cotă parte teren UI	Mod de dobândire	Act juridic			Observații privitoare la proprietar
Nume / Denumire	Inițiala tatălui	Prenume							Tip act	Nr. act / data	Emitent	
SC GREENGOLD ROMWOOD SRL			25391672	Jud: SIBIU, Loc: Sibiu, Strada: Constantin Noica, Nr: 24, Ap: 3, Et: P	1/1	5906		Convenție	act notarial	CVC nr.543/05.06.2012	NP GHITESCU LAURA VIOLETA	

3. SARCINI / DEZMEMBRĂMINTE



Titular			Data nașterii / CUI	Domiciliu / Sediul	Tipul sarcinii sau al dezmembrămintelor dreptului de proprietate	Cotă parte	Identif. entitate asociată	Act juridic			Valoare ipotecă	Tip monedă
Nume / Denumire	Inițiala tatălui	Prenume						Tip act	Nr. act / data	Emitent		

4. NOTĂRI, PROCESE, INTERDICȚII

Tipul notării	Tip act	Nr. act / data	Emitent	Identificator entitate asociată	Imobil împrejmuit / neîmprejmuit	Imobil supus / neconstatat	Alte observații

spre publicare

5. OBSERVAȚII



Registrare sistematică UAT Fârdea
Sectorul Cadastral nr. 26
Anul realizării: 2025

REGISTRUL CADASTRAL AL IMOBILELOR

Zonă cooperativizată (Co)

1. DESCRIEREA IMOBILULUI

DATE TEREN											DATE CONSTRUCȚII					
Identificator teren	Adresa imobil	Nr. cadastral	Nr. CF	Suprafața măsurată	Intravilan/extravilan (I/E)	Nr. top	Nr. tarla	Nr. parcelă	Categorie folosință	Suprafața parcelă	Identif. construcție	Cod grupă destinație	Suprafața construită	Nr. niveluri	Nr. CF	Constr. cu acte (DA/NU)
5907	judet TIMIS, UAT Fârdea, Cod postal 307165	De 1051/1		4570	E		-	1051/1	DR	4570						

2. PROPRIETATEA / POSESIA

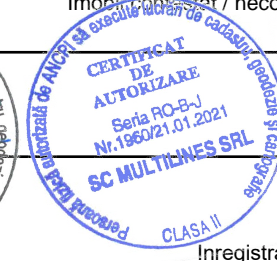

Titularul dreptului / posesiei			Data nașterii / CUI	Domiciliu / Sediul	Cota parte	Identif. entitate asociată	Cotă parte teren UI	Mod de dobândire	Act juridic			Observații privitoare la proprietar
Nume / Denumire	Inițiala tatălui	Prenume							Tip act	Nr. act / data	Emitent	
COMUNA FARDEA			4483846	judet TIMIS, UAT Fârdea, loc. Fârdea, Cod Postal 999999	1/1	5907		Lege	act administrativ	HCL. nr.7/18.11.2024	PRIMARIA COMUNEI FARDEA	-domeniul privat
CONSILIUL LOCAL AL COMUNEI FIRDEA			9999999999999	judet TIMIS, UAT Pischia, loc. Pischia, Cod Postal 307325	1/1	5907		Lege	act administrativ	HCL. nr.7/18.11.2024	PRIMARIA COMUNEI FARDEA	

3. SARCINI / DEZMEMBRĂMINTE

Titular			Data nașterii / CUI	Domiciliu / Sediul	Tipul sarcinii sau al dezmembrămintelor dreptului de proprietate	Cotă parte	Identif. entitate asociată	Act juridic			Valoare ipotecă	Tip monedă
Nume / Denumire	Inițiala tatălui	Prenume						Tip act	Nr. act / data	Emitent		

4. NOTĂRI, PROCESE, INTERDICȚII

Tipul notării	Tip act	Nr. act / data	Emitent	Identificator entitate asociată	Imobil împrejmuit / neîmprejmuit	Imobil contestat / necontestat	Alte observații
					neîmprejmuit		



spre publicare

Înregistrare sistematică UAT Fârdea

Sectorul Cadastral nr. 26

Anul realizării: 2025

REGISTRUL CADASTRAL AL IMOBILELOR

Zonă cooperativizată (Co)

1. DESCRIEREA IMOBILULUI

DATE TEREN											DATE CONSTRUCȚII					
Identificator teren	Adresa imobil	Nr. cadastral	Nr. CF	Suprafața măsurată	Intravilan/extravilan (I/E)	Nr. top	Nr. tarla	Nr. parcelă	Categorie folosință	Suprafața parcelă	Identif. construcție	Cod grupă destinație	Suprafața construită	Nr. niveluri	Nr. CF	Constr. cu acte (DA/NU)
5908	judet TIMIS, UAT Fârdea, Cod postal 307165	De 823		3474	E		-	823	DR	3474						

2. PROPRIETATEA / POSESIA

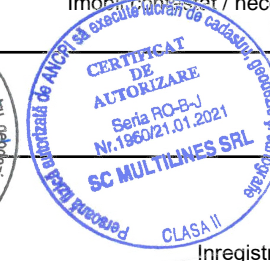

Titularul dreptului / posesiei			Data nașterii / CUI	Domiciliu / Sediul	Cota parte	Identif. entitate asociată	Cotă parte teren UI	Mod de dobândire	Act juridic			Observații privitoare la proprietar
Nume / Denumire	Inițiala tatălui	Prenume							Tip act	Nr. act / data	Emitent	
COMUNA FARDEA			4483846	judet TIMIS, UAT Fârdea, loc. Fârdea, Cod Postal 999999	1/1	5908		Lege	act administrativ	HCL. nr.7/18.11.2024	PRIMARIA COMUNEI FARDEA	-domeniul privat
CONSILIUL LOCAL AL COMUNEI FIRDEA			9999999999999	judet TIMIS, UAT Pischia, loc. Pischia, Cod Postal 307325	1/1	5908		Lege	act administrativ	HCL. nr.7/18.11.2024	PRIMARIA COMUNEI FARDEA	

3. SARCINI / DEZMEMBRĂMINTE

Titular			Data nașterii / CUI	Domiciliu / Sediul	Tipul sarcinii sau al dezmembrămintelor dreptului de proprietate	Cotă parte	Identif. entitate asociată	Act juridic			Valoare ipotecă	Tip monedă
Nume / Denumire	Inițiala tatălui	Prenume						Tip act	Nr. act / data	Emitent		

4. NOTĂRI, PROCESE, INTERDICȚII

Tipul notării	Tip act	Nr. act / data	Emitent	Identificator entitate asociată	Imobil împrejmuit / neîmprejmuit	Imobil contestat / necontestat	Alte observații
					neîmprejmuit		



spre publicare

Înregistrare sistematică UAT Fârdea

Sectorul Cadastral nr. 26

Anul realizării: 2025

REGISTRUL CADASTRAL AL IMOBILELOR

Zonă cooperativizată (Co)

1. DESCRIEREA IMOBILULUI

DATE TEREN											DATE CONSTRUCȚII					
Identificator teren	Adresa imobil	Nr. cadastral	Nr. CF	Suprafața măsurată	Intravilan/extravilan (I/E)	Nr. top	Nr. tarla	Nr. parcelă	Categorie folosință	Suprafața parcelă	Identif. construcție	Cod grupă destinație	Suprafața construită	Nr. niveluri	Nr. CF	Constr. cu acte (DA/NU)
5909	judet TIMIS, UAT Fârdea, Cod postal 307165	De 1176		1451	E		-	1176	DR	1451						

2. PROPRIETATEA / POSESIA

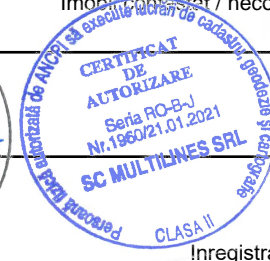

Titularul dreptului / posesiei			Data nașterii / CUI	Domiciliu / Sediul	Cota parte	Identif. entitate asociată	Cotă parte teren UI	Mod de dobândire	Act juridic			Observații privitoare la proprietar
Nume / Denumire	Inițiala tatălui	Prenume							Tip act	Nr. act / data	Emitent	
COMUNA FARDEA			4483846	judet TIMIS, UAT Fârdea, loc. Fârdea, Cod Postal 999999	1/1	5909		Lege	act administrativ	HCL. nr.7/18.11.2024	PRIMARIA COMUNEI FARDEA	-domeniul privat
CONSILIUL LOCAL AL COMUNEI FIRDEA			9999999999999	judet TIMIS, UAT Pischia, loc. Pischia, Cod Postal 307325	1/1	5909		Lege	act administrativ	HCL. nr.7/18.11.2024	PRIMARIA COMUNEI FARDEA	

3. SARCINI / DEZMEMBRĂMINTE

Titular			Data nașterii / CUI	Domiciliu / Sediul	Tipul sarcinii sau al dezmembrămintelor dreptului de proprietate	Cotă parte	Identif. entitate asociată	Act juridic			Valoare ipotecă	Tip monedă
Nume / Denumire	Inițiala tatălui	Prenume						Tip act	Nr. act / data	Emitent		

4. NOTĂRI, PROCESE, INTERDICȚII

Tipul notării	Tip act	Nr. act / data	Emitent	Identificator entitate asociată	Imobil împrejmuit / neîmprejmuit	Imobil contestat / necontestat	Alte observații
					neîmprejmuit		



spre publicare

Înregistrare sistematică UAT Fârdea

Sectorul Cadastral nr. 26

Anul realizării: 2025

REGISTRUL CADASTRAL AL IMOBILELOR

Zonă cooperativizată (Co)

1. DESCRIEREA IMOBILULUI

DATE TEREN											DATE CONSTRUCȚII					
Identificator teren	Adresa imobil	Nr. cadastral	Nr. CF	Suprafața măsurată	Intravilan/extravilan (I/E)	Nr. top	Nr. tarla	Nr. parcelă	Categorie folosință	Suprafața parcelă	Identif. construcție	Cod grupă destinație	Suprafața construită	Nr. niveluri	Nr. CF	Constr. cu acte (DA/NU)
5910	judet TIMIS, UAT Fârdea, Cod postal 307165	De 1179		19485	E		1179	-	DR	19485						

2. PROPRIETATEA / POSESIA

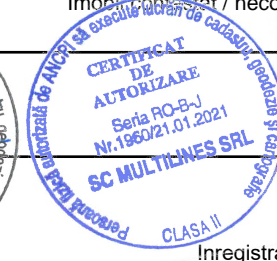

Titularul dreptului / posesiei			Data nașterii / CUI	Domiciliu / Sediul	Cota parte	Identif. entitate asociată	Cotă parte teren UI	Mod de dobândire	Act juridic			Observații privitoare la proprietar
Nume / Denumire	Inițiala tatălui	Prenume							Tip act	Nr. act / data	Emitent	
COMUNA FARDEA			4483846	judet TIMIS, UAT Fârdea, loc. Fârdea, Cod Postal 999999	1/1	5910		Lege	act administrativ	HCL. nr.7/18.11.2024	PRIMARIA COMUNEI FARDEA	-domeniul privat
CONSILIUL LOCAL AL COMUNEI FIRDEA			9999999999999	judet TIMIS, UAT Pischia, loc. Pischia, Cod Postal 307325	1/1	5910		Lege	act administrativ	HCL. nr.7/18.11.2024	PRIMARIA COMUNEI FARDEA	

3. SARCINI / DEZMEMBRĂMINTE

Titular			Data nașterii / CUI	Domiciliu / Sediul	Tipul sarcinii sau al dezmembrămintelor dreptului de proprietate	Cotă parte	Identif. entitate asociată	Act juridic			Valoare ipotecă	Tip monedă
Nume / Denumire	Inițiala tatălui	Prenume						Tip act	Nr. act / data	Emitent		

4. NOTĂRI, PROCESE, INTERDICȚII

Tipul notării	Tip act	Nr. act / data	Emitent	Identificator entitate asociată	Imobil împrejmuit / neîmprejmuit	Imobil contestat / necontestat	Alte observații
					neîmprejmuit		



spre publicare

Înregistrare sistematică UAT Fârdea

Sectorul Cadastral nr. 26

Anul realizării: 2025

REGISTRUL CADASTRAL AL IMOBILELOR

Zonă cooperativizată (Co)

1. DESCRIEREA IMOBILULUI

DATE TEREN											DATE CONSTRUCȚII					
Identificator teren	Adresa imobil	Nr. cadastral	Nr. CF	Suprafața măsurată	Intravilan/extravilan (I/E)	Nr. top	Nr. tarla	Nr. parcelă	Categorie folosință	Suprafața parcelă	Identif. construcție	Cod grupă destinație	Suprafața construită	Nr. niveluri	Nr. CF	Constr. cu acte (DA/NU)
5911	judet TIMIS, UAT Fârdea, Cod postal 307165	De 1181		3151	E		-	1181	DR	3151						

2. PROPRIETATEA / POSESIA

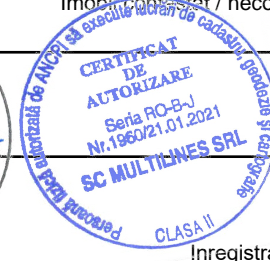

Titularul dreptului / posesiei			Data nașterii / CUI	Domiciliu / Sediul	Cota parte	Identif. entitate asociată	Cotă parte teren UI	Mod de dobândire	Act juridic			Observații privitoare la proprietar
Nume / Denumire	Inițiala tatălui	Prenume							Tip act	Nr. act / data	Emitent	
COMUNA FARDEA			4483846	judet TIMIS, UAT Fârdea, loc. Fârdea, Cod Postal 999999	1/1	5911		Lege	act administrativ	HCL. nr.7/18.11.2024	PRIMARIA COMUNEI FARDEA	-domeniul privat
CONSILIUL LOCAL AL COMUNEI FIRDEA			9999999999999	judet TIMIS, UAT Pischia, loc. Pischia, Cod Postal 307325	1/1	5911		Lege	act administrativ	HCL. nr.7/18.11.2024	PRIMARIA COMUNEI FARDEA	

3. SARCINI / DEZMEMBRĂMINTE

Titular			Data nașterii / CUI	Domiciliu / Sediul	Tipul sarcinii sau al dezmembrămintelor dreptului de proprietate	Cotă parte	Identif. entitate asociată	Act juridic			Valoare ipotecă	Tip monedă
Nume / Denumire	Inițiala tatălui	Prenume						Tip act	Nr. act / data	Emitent		

4. NOTĂRI, PROCESE, INTERDICȚII

Tipul notării	Tip act	Nr. act / data	Emitent	Identificator entitate asociată	Imobil împrejmuit / neîmprejmuit	Imobil contestat / necontestat	Alte observații
					neîmprejmuit		



spre publicare

Înregistrare sistematică UAT Fârdea

Sectorul Cadastral nr. 26

Anul realizării: 2025

REGISTRUL CADASTRAL AL IMOBILELOR

Zonă cooperativizată (Co)

1. DESCRIEREA IMOBILULUI

DATE TEREN											DATE CONSTRUCȚII					
Identificator teren	Adresa imobil	Nr. cadastral	Nr. CF	Suprafața măsurată	Intravilan/extravilan (I/E)	Nr. top	Nr. tarla	Nr. parcelă	Categorie folosință	Suprafața parcelă	Identif. construcție	Cod grupă destinație	Suprafața construită	Nr. niveluri	Nr. CF	Constr. cu acte (DA/NU)
5912	judet TIMIS, UAT Fârdea, Cod postal 999999	PsPd 979		13720	E		979	-	P	13720						

2. PROPRIETATEA / POSESIA

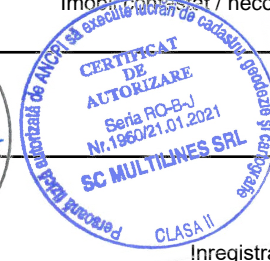

Titularul dreptului / posesiei			Data nașterii / CUI	Domiciliu / Sediul	Cota parte	Identif. entitate asociată	Cotă parte teren UI	Mod de dobândire	Act juridic			Observații privitoare la proprietar
Nume / Denumire	Inițiala tatălui	Prenume							Tip act	Nr. act / data	Emitent	
COMUNA FARDEA			4483846	judet TIMIS, UAT Pischia, loc. Pischia, Cod Postal 307325	1/1	5912		Lege	act administrativ	ordin nr.750/08.07.1994	PREFECTURA JUDETULUI TIMIS	-domeniul privat
CONSILIUL LOCAL AL COMUNEI FIRDEA			9999999999999	judet TIMIS, UAT Pischia, loc. Pischia, Cod Postal 307325	1/1	5912		Lege	act administrativ	ordin nr.750/08.07.1994	PREFECTURA JUDETULUI TIMIS	

3. SARCINI / DEZMEMBRĂMINTE

Titular			Data nașterii / CUI	Domiciliu / Sediul	Tipul sarcinii sau al dezmembrămintelor dreptului de proprietate	Cotă parte	Identif. entitate asociată	Act juridic			Valoare ipotecă	Tip monedă
Nume / Denumire	Inițiala tatălui	Prenume						Tip act	Nr. act / data	Emitent		

4. NOTĂRI, PROCESE, INTERDICȚII

Tipul notării	Tip act	Nr. act / data	Emitent	Identificator entitate asociată	Imobil împrejmuit / neîmprejmuit	Imobil contestat / necontestat	Alte observații
					neîmprejmuit		



spre publicare

Înregistrare sistematică UAT Fârdea

Sectorul Cadastral nr. 26

Anul realizării: 2025

REGISTRUL CADASTRAL AL IMOBILELOR

Zonă cooperativizată (Co)

1. DESCRIEREA IMOBILULUI

DATE TEREN										DATE CONSTRUCȚII						
Identificator teren	Adresa imobil	Nr. cadastral	Nr. CF	Suprafața măsurată	Intravilan/extravilan (I/E)	Nr. top	Nr. tarla	Nr. parcelă	Categorie folosință	Suprafața parcelă	Identif. construcție	Cod grupă destinație	Suprafața construită	Nr. niveluri	Nr. CF	Constr. cu acte (DA/NU)
5913	judet TIMIS, UAT Fârdea, Cod postal 999999	PsPd 1180		846500	E		1180	-	P	846500						

2. PROPRIETATEA / POSESIA

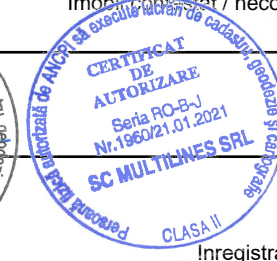

Titularul dreptului / posesiei			Data nașterii / CUI	Domiciliu / Sediul	Cota parte	Identif. entitate asociată	Cotă parte teren UI	Mod de dobândire	Act juridic			Observații privitoare la proprietar
Nume / Denumire	Inițiala tatălui	Prenume							Tip act	Nr. act / data	Emitent	
COMUNA FARDEA			4483846	judet TIMIS, UAT Pischia, loc. Pischia, Cod Postal 307325	1/1	5913		Lege	act administrativ	ordin nr.750/08.07.1994	PREFECTURA JUDETULUI TIMIS	-domeniul privat
CONSILIUL LOCAL AL COMUNEI FIRDEA			9999999999999	judet TIMIS, UAT Pischia, loc. Pischia, Cod Postal 307325	1/1	5913		Lege	act administrativ	ordin nr.750/08.07.1994	PREFECTURA JUDETULUI TIMIS	

3. SARCINI / DEZMEMBRĂMINTE

Titular			Data nașterii / CUI	Domiciliu / Sediul	Tipul sarcinii sau al dezmembrămintelor dreptului de proprietate	Cotă parte	Identif. entitate asociată	Act juridic			Valoare ipotecă	Tip monedă
Nume / Denumire	Inițiala tatălui	Prenume						Tip act	Nr. act / data	Emitent		

4. NOTĂRI, PROCESE, INTERDICȚII

Tipul notării	Tip act	Nr. act / data	Emitent	Identificator entitate asociată	Imobil împrejmuit / neîmprejmuit	Imobil contestat / necontestat	Alte observații
					neîmprejmuit		



spre publicare

Înregistrare sistematică UAT Fârdea

Sectorul Cadastral nr. 26

Anul realizării: 2025

REGISTRUL CADASTRAL AL IMOBILELOR

Zonă cooperativizată (Co)

1. DESCRIEREA IMOBILULUI

DATE TEREN											DATE CONSTRUCȚII					
Identificator teren	Adresa imobil	Nr. cadastral	Nr. CF	Suprafața măsurată	Intravilan/extravilan (I/E)	Nr. top	Nr. tarla	Nr. parcelă	Categorie folosință	Suprafața parcelă	Identif. construcție	Cod grupă destinație	Suprafața construită	Nr. niveluri	Nr. CF	Constr. cu acte (DA/NU)
5914	judet TIMIS, UAT Fârdea, Cod postal 999999	406944	218 Gladna Romana (IF)	2097	E	585/a/24	-	-	F	2097						

2. PROPRIETATEA / POSESIA

Titularul dreptului / posesiei			Data nașterii / CUI	Domiciliu / Sediul	Cota parte	Identif. entitate asociată	Cotă parte teren UI	Mod de dobândire	Act juridic			Observații privitoare la proprietar
Nume / Denumire	Inițiala tatălui	Prenume							Tip act	Nr. act / data	Emitent	
BOGDAN		REMUS	999999999999999	judet TIMIS, UAT Fârdea, loc. Fârdea, Cod Postal 307165	1/2	5914		Sucesiune	act notarial	1085/01.01.1973	Notariatul de Stat Lugoj	
IZGARIAN		VIORICA	999999999999999	judet TIMIS, UAT Fârdea, loc. Fârdea, Cod Postal 307165	1/2	5914		Sucesiune	act notarial	1085/01.01.1973	Notariatul de Stat Lugoj	
IZGHEREAN		DUMITRU	11.02.1949	judet TIMIS, UAT Fârdea, loc. Fârdea, Cod Postal 307165	1/2	5914			act normativ	L7/13.03.1996	PARLAMENTUL ROMANIEI	

3. SARCINI / DEZMEMBRĂMINTE

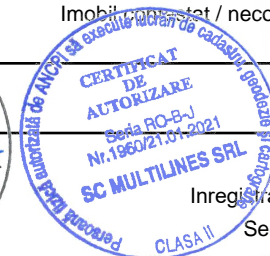

Titular			Data nașterii / CUI	Domiciliu / Sediul	Tipul sarcinii sau al dezmembrămintelor dreptului de proprietate	Cotă parte	Identif. entitate asociată	Act juridic			Valoare ipotecă	Tip monedă
Nume / Denumire	Inițiala tatălui	Prenume						Tip act	Nr. act / data	Emitent		

4. NOTĂRI, PROCESE, INTERDICȚII

Tipul notării	Tip act	Nr. act / data	Emitent	Identificator entitate asociată	Imobil împrejmuit / neîmprejmuit	Imobil contestat / necontestat	Alte observații
Se noteaza posesia factica in favoarea lui :	act normativ	L/13.03.1996	PARLAMENTUL ROMANIEI	5914	neîmprejmuit		

5. OBSERVAȚII

spre publicare



Inregistrare sistematica UAT Fârdea
Sectorul Cadastral nr. 26
Anul realizării: 2025

REGISTRUL CADASTRAL AL IMOBILELOR

Zonă cooperativizată (Co)

1. DESCRIEREA IMOBILULUI

DATE TEREN											DATE CONSTRUCȚII					
Identificator teren	Adresa imobil	Nr. cadastral	Nr. CF	Suprafața măsurată	Intravilan/extravilan (I/E)	Nr. top	Nr. tarla	Nr. parcelă	Categorie folosință	Suprafața parcelă	Identif. construcție	Cod grupă destinație	Suprafața construită	Nr. niveluri	Nr. CF	Constr. cu acte (DA/NU)
5915	judet TIMIS, UAT Fârdea, Cod postal 307165		214 Gladna Montana	611	E	187/2/9	-	-	DR	611						

2. PROPRIETATEA / POSESIA

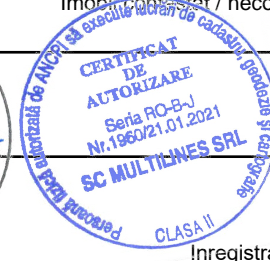

Titularul dreptului / posesiei			Data nașterii / CUI	Domiciliu / Sediul	Cota parte	Identif. entitate asociată	Cotă parte teren UI	Mod de dobândire	Act juridic			Observații privitoare la proprietar
Nume / Denumire	Inițiala tatălui	Prenume							Tip act	Nr. act / data	Emitent	
COMUNA FARDEA			4483846	judet TIMIS, UAT Fârdea, loc. Dragsinesti, Cod Postal 999999	1/1	5915		Lege	act administrativ	HCL. nr.7/18.11.2024	PRIMARIA COMUNEI FARDEA	
CONSILIUL LOCAL AL COMUNEI FIRDEA			9999999999999	judet TIMIS, UAT Pischia, loc. Pischia, Cod Postal 307325	1/1	5915		Lege	act administrativ	HCL. nr.7/18.11.2024	PRIMARIA COMUNEI FARDEA	

3. SARCINI / DEZMEMBRĂMINTE

Titular			Data nașterii / CUI	Domiciliu / Sediul	Tipul sarcinii sau al dezmembrămintelor dreptului de proprietate	Cotă parte	Identif. entitate asociată	Act juridic			Valoare ipotecă	Tip monedă
Nume / Denumire	Inițiala tatălui	Prenume						Tip act	Nr. act / data	Emitent		

4. NOTĂRI, PROCESE, INTERDICȚII

Tipul notării	Tip act	Nr. act / data	Emitent	Identificator entitate asociată	Imobil împrejmuit / neîmprejmuit	Imobil contestat / necontestat	Alte observații
					neîmprejmuit		



spre publicare

Înregistrare sistematică UAT Fârdea

Sectorul Cadastral nr. 26

Anul realizării: 2025

REGISTRUL CADASTRAL AL IMOBILELOR

Zonă cooperativizată (Co)

1. DESCRIEREA IMOBILULUI

DATE TEREN											DATE CONSTRUCȚII					
Identificator teren	Adresa imobil	Nr. cadastral	Nr. CF	Suprafața măsurată	Intravilan/extravilan (I/E)	Nr. top	Nr. tarla	Nr. parcelă	Categorie folosință	Suprafața parcelă	Identif. construcție	Cod grupă destinație	Suprafața construită	Nr. niveluri	Nr. CF	Constr. cu acte (DA/NU)
5916	judet TIMIS, UAT Fârdea, Cod postal 307165		214 Gladna Montana	276	E	187/4/12	-	-	DR	276						

2. PROPRIETATEA / POSESIA

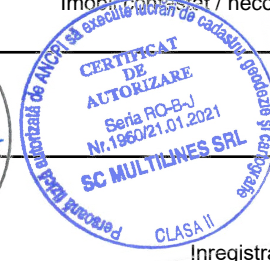

Titularul dreptului / posesiei			Data nașterii / CUI	Domiciliu / Sediul	Cota parte	Identif. entitate asociată	Cotă parte teren UI	Mod de dobândire	Act juridic			Observații privitoare la proprietar
Nume / Denumire	Inițiala tatălui	Prenume							Tip act	Nr. act / data	Emitent	
COMUNA FARDEA			4483846	judet TIMIS, UAT Fârdea, loc. Dragsinesti, Cod Postal 999999	1/1	5916		Lege	act administrativ	HCL. nr.7/18.11.2024	PRIMARIA COMUNEI FARDEA	
CONSILIUL LOCAL AL COMUNEI FIRDEA			9999999999999	judet TIMIS, UAT Pischia, loc. Pischia, Cod Postal 307325	1/1	5916		Lege	act administrativ	HCL. nr.7/18.11.2024	PRIMARIA COMUNEI FARDEA	

3. SARCINI / DEZMEMBRĂMINTE

Titular			Data nașterii / CUI	Domiciliu / Sediul	Tipul sarcinii sau al dezmembrămintelor dreptului de proprietate	Cotă parte	Identif. entitate asociată	Act juridic			Valoare ipotecă	Tip monedă	
Nume / Denumire	Inițiala tatălui	Prenume						Tip act	Nr. act / data	Emitent			

4. NOTĂRI, PROCESE, INTERDICȚII

Tipul notării	Tip act	Nr. act / data	Emitent	Identificator entitate asociată	Imobil împrejmuit / neîmprejmuit	Imobil contestat / necontestat	Alte observații
					neîmprejmuit		



spre publicare

Înregistrare sistematică UAT Fârdea

Sectorul Cadastral nr. 26

Anul realizării: 2025

REGISTRUL CADASTRAL AL IMOBILELOR

Zonă cooperativizată (Co)

1. DESCRIEREA IMOBILULUI

DATE TEREN											DATE CONSTRUCȚII					
Identificator teren	Adresa imobil	Nr. cadastral	Nr. CF	Suprafața măsurată	Intravilan/extravilan (I/E)	Nr. top	Nr. tarla	Nr. parcelă	Categorie folosință	Suprafața parcelă	Identif. construcție	Cod grupă destinație	Suprafața construită	Nr. niveluri	Nr. CF	Constr. cu acte (DA/NU)
5917	judet TIMIS, UAT Fârdea, Cod postal 307165		214 Gladna Montana	304	E	187/4/7	-	-	DR	304						

2. PROPRIETATEA / POSESIA

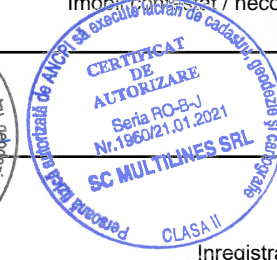

Titularul dreptului / posesiei			Data nașterii / CUI	Domiciliu / Sediul	Cota parte	Identif. entitate asociată	Cotă parte teren UI	Mod de dobândire	Act juridic			Observații privitoare la proprietar
Nume / Denumire	Inițiala tatălui	Prenume							Tip act	Nr. act / data	Emitent	
COMUNA FARDEA			4483846	judet TIMIS, UAT Fârdea, loc. Dragsinesti, Cod Postal 999999	1/1	5917		Lege	act administrativ	HCL. nr.7/18.11.2024	PRIMARIA COMUNEI FARDEA	
CONSILIUL LOCAL AL COMUNEI FIRDEA			9999999999999	judet TIMIS, UAT Pischia, loc. Pischia, Cod Postal 307325	1/1	5917		Lege	act administrativ	HCL. nr.7/18.11.2024	PRIMARIA COMUNEI FARDEA	

3. SARCINI / DEZMEMBRĂMINTE

Titular			Data nașterii / CUI	Domiciliu / Sediul	Tipul sarcinii sau al dezmembrămintelor dreptului de proprietate	Cotă parte	Identif. entitate asociată	Act juridic			Valoare ipotecă	Tip monedă
Nume / Denumire	Inițiala tatălui	Prenume						Tip act	Nr. act / data	Emitent		

4. NOTĂRI, PROCESE, INTERDICȚII

Tipul notării	Tip act	Nr. act / data	Emitent	Identificator entitate asociată	Imobil împrejmuit / neîmprejmuit	Imobil contestat / necontestat	Alte observații
					neîmprejmuit		



spre publicare

Înregistrare sistematică UAT Fârdea

Sectorul Cadastral nr. 26

Anul realizării: 2025

REGISTRUL CADASTRAL AL IMOBILELOR

Zonă cooperativizată (Co)

1. DESCRIEREA IMOBILULUI

DATE TEREN											DATE CONSTRUCȚII					
Identificator teren	Adresa imobil	Nr. cadastral	Nr. CF	Suprafața măsurată	Intravilan/extravilan (I/E)	Nr. top	Nr. tarla	Nr. parcelă	Categorie folosință	Suprafața parcelă	Identif. construcție	Cod grupă destinație	Suprafața construită	Nr. niveluri	Nr. CF	Constr. cu acte (DA/NU)
5918	judet TIMIS, UAT Fârdea, Cod postal 999999	401258	590 Gladna Romana (IF)	2877	E	585/A/26	-	-	A	2877						

2. PROPRIETATEA / POESIA

Titularul dreptului / posesiei			Data nașterii / CUI	Domiciliu / Sediul	Cota parte	Identif. entitate asociată	Cotă parte teren UI	Mod de dobândire	Act juridic			Observații privitoare la proprietar
Nume / Denumire	Inițiala tatălui	Prenume							Tip act	Nr. act / data	Emitent	
STANIMIR		MARIA FELICIA	9999999999999	judet TIMIS, UAT Fârdea, loc. Fârdea, Cod Postal 307165	256/1024	5918		Sucesiune	act notarial	222/01.01.1970	Notariatul de Stat Local Lugoj	
BALINTONI		ANANIE CODRUT	9999999999999	judet TIMIS, UAT Fârdea, loc. Fârdea, Cod Postal 307165	336/1024	5918		Sucesiune	act notarial	24/01.01.1992	Notariatul de Stat Local Lugoj	
BALINTONI		ANANIE CODRUT	9999999999999	judet TIMIS, UAT Fârdea, loc. Fârdea, Cod Postal 307165	96/1024	5918		Conventie	act notarial	206/01.01.2002	BNP Golumbu Sorina Maria	si sotia
BALINTONI		IOANA	9999999999999	judet TIMIS, UAT Fârdea, loc. Fârdea, Cod Postal 307165				Conventie	act notarial	206/01.01.2002	BNP Golumbu Sorina Maria	
BALINTONI		VIORICA	9999999999999	judet TIMIS, UAT Fârdea, loc. Fârdea, Cod Postal 307165	42/1024	5918		Sucesiune	act notarial	279/01.01.2004	BNP Neagu Ioan	
BALINTONI		PETRU-LEONTE	9999999999999	judet TIMIS, UAT Fârdea, loc. Fârdea, Cod Postal 307165	63/1024	5918		Sucesiune	act notarial	279/01.01.2004	BNP Neagu Ioan	
BALINTONI		LENUTA-ANA	9999999999999	judet TIMIS, UAT Fârdea, loc. Fârdea, Cod Postal 307165	63/1024	5918		Sucesiune	act notarial	279/01.01.2004	BNP Neagu Ioan	
BALINTONI		PETRISOR-CODRUT	29.07.1978	judet TIMIS, UAT Fârdea, loc. Fârdea, Cod Postal 307165	21/128	5918		Conventie	act notarial	196/31.03.2010	BNP NEAGU IOAN	si sotia
BALINTONI		GIANINA-TATIANA	11.06.1976	judet TIMIS, UAT Fârdea, loc. Fârdea, Cod Postal 307165				Conventie	act notarial	196/31.03.2010	BNP NEAGU IOAN	

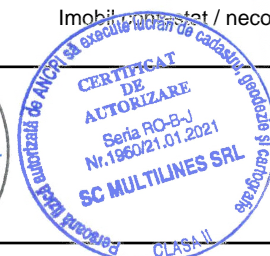

3. SARCINI / DEZMEMBRĂMINTE

Titular			Data nașterii / CUI	Domiciliu / Sediul	Tipul sarcinii sau al dezmembrămintelor dreptului de proprietate	Cotă parte	Identif. entitate asociată	Act juridic			Valoare ipotecă	Tip monedă
Nume / Denumire	Inițiala tatălui	Prenume						Tip act	Nr. act / data	Emitent		
BALINTONI		MAGDALENA OPRIT	9999999999999	judet TIMIS, UAT Fârdea, loc. Fârdea, Cod Postal 307165				act notarial	206/01/01/2002	BNP Golumbu Sorina Maria		

4. NOTĂRI, PROCESE, INTERDICȚII

5. OBSERVAȚII

Tipul notării	Tip act	Nr. act / data	Emitent	Identificator entitate asociată	Imobil împrejmuit / neîmprejmuit	Imobil contestat / necontestat	Alte observații
se noteaza dreptul de intretinere asupra portiunii de proprietate de sub B3, in favoarea lui:	act notarial	206/01.01 .2002	BNP Golumbu Sorina Maria	5918	neîmprejmuit		



spre publicare

Inregistrare sistematica UAT Fârdea
Sectorul Cadastral nr. 26
Anul realizarii: 2025

REGISTRUL CADASTRAL AL IMOBILELOR

Zonă cooperativizată (Co)

1. DESCRIEREA IMOBILULUI

DATE TEREN											DATE CONSTRUCȚII					
Identificator teren	Adresa imobil	Nr. cadastral	Nr. CF	Suprafața măsurată	Intravilan/extravilan (I/E)	Nr. top	Nr. tarla	Nr. parcelă	Categorie folosință	Suprafața parcelă	Identif. construcție	Cod grupă destinație	Suprafața construită	Nr. niveluri	Nr. CF	Constr. cu acte (DA/NU)
5919	judet TIMIS, UAT Fârdea, Cod postal 307165	Hcn FN		351	E		FN	-	HR	351						

2. PROPRIETATEA / POSESIA

Titularul dreptului / posesiei			Data nașterii / CUI	Domiciliu / Sediul	Cota parte	Identif. entitate asociată	Cotă parte teren UI	Mod de dobândire	Act juridic			Observații privitoare la proprietar
Nume / Denumire	Inițiala tatălui	Prenume							Tip act	Nr. act / data	Emitent	
NEIDENTIFICAT		NEIDENTIFICAT	0000000000000	judet TIMIS, UAT Fârdea, loc. Neidentificata, Cod Postal 999999	1/1	5919		Lege	act normativ	L7./13.03.1996	PARLAMENTUL ROMANIEI	

3. SARCINI / DEZMEMBRĂMINTE

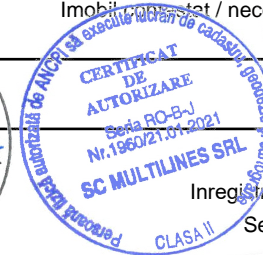

Titular			Data nașterii / CUI	Domiciliu / Sediul	Tipul sarcinii sau al dezmembrămintelor dreptului de proprietate	Cotă parte	Identif. entitate asociată	Act juridic			Valoare ipotecă	Tip monedă
Nume / Denumire	Inițiala tatălui	Prenume						Tip act	Nr. act / data	Emitent		

4. NOTĂRI, PROCESE, INTERDICȚII

Tipul notării	Tip act	Nr. act / data	Emitent	Identificator entitate asociată	Imobil împrejmuit / neîmprejmuit	Imobil contestat / necontestat	Alte observații
Se notează menținerea de proprietar neidentificat	act normativ	L7./13.03.1996	PARLAMENTUL ROMANIEI	5919	neîmprejmuit		

5. OBSERVAȚII

spre publicare



Inregistrare sistematică UAT Fârdea
Sectorul Cadastral nr. 26
Anul realizării: 2025

REGISTRUL CADASTRAL AL IMOBILELOR

Zonă cooperativizată (Co)

1. DESCRIEREA IMOBILULUI

DATE TEREN											DATE CONSTRUCȚII					
Identificator teren	Adresa imobil	Nr. cadastral	Nr. CF	Suprafața măsurată	Intravilan/extravilan (I/E)	Nr. top	Nr. tarla	Nr. parcelă	Categorie folosință	Suprafața parcelă	Identif. construcție	Cod grupă destinație	Suprafața construită	Nr. niveluri	Nr. CF	Constr. cu acte (DA/NU)
5920	judet TIMIS, UAT Fârdea, Cod postal 307165	Hcn FN		17	E		FN	-	HR	17						

2. PROPRIETATEA / POSESIA

Titularul dreptului / posesiei			Data nașterii / CUI	Domiciliu / Sediul	Cota parte	Identif. entitate asociată	Cotă parte teren UI	Mod de dobândire	Act juridic			Observații privitoare la proprietar
Nume / Denumire	Inițiala tatălui	Prenume							Tip act	Nr. act / data	Emitent	
NEIDENTIFICAT		NEIDENTIFICAT	0000000000000	judet TIMIS, UAT Fârdea, loc. Neidentificata, Cod Postal 999999	1/1	5920		Lege	act normativ	L7./13.03.1996	PARLAMENTUL ROMANIEI	

3. SARCINI / DEZMEMBRĂMINTE

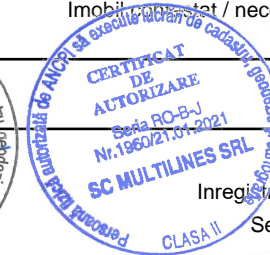

Titular			Data nașterii / CUI	Domiciliu / Sediul	Tipul sarcinii sau al dezmembrămintelor dreptului de proprietate	Cotă parte	Identif. entitate asociată	Act juridic			Valoare ipotecă	Tip monedă
Nume / Denumire	Inițiala tatălui	Prenume						Tip act	Nr. act / data	Emitent		

4. NOTĂRI, PROCESE, INTERDICȚII

Tipul notării	Tip act	Nr. act / data	Emitent	Identificator entitate asociată	Imobil împrejmuit / neîmprejmuit	Imobil contestat / necontestat	Alte observații
Se notează menținerea de proprietar neidentificat	act normativ	L7./13.03.1996	PARLAMENTUL ROMANIEI	5920	neîmprejmuit		

5. OBSERVAȚII

spre publicare



Inregistrare sistematică UAT Fârdea
Sectorul Cadastral nr. 26
Anul realizării: 2025

REGISTRUL CADASTRAL AL IMOBILELOR

Zonă cooperativizată (Co)

1. DESCRIEREA IMOBILULUI

DATE TEREN											DATE CONSTRUCȚII					
Identificator teren	Adresa imobil	Nr. cadastral	Nr. CF	Suprafața măsurată	Intravilan/extravilan (I/E)	Nr. top	Nr. tarla	Nr. parcelă	Categorie folosință	Suprafața parcelă	Identif. construcție	Cod grupă destinație	Suprafața construită	Nr. niveluri	Nr. CF	Constr. cu acte (DA/NU)
5921	judet TIMIS, UAT Fârdea, Cod postal 307165	2008		24	E		2008	-	HR	24						

2. PROPRIETATEA / POSESIA

Titularul dreptului / posesiei			Data nașterii / CUI	Domiciliu / Sediul	Cota parte	Identif. entitate asociată	Cotă parte teren UI	Mod de dobândire	Act juridic			Observații privitoare la proprietar
Nume / Denumire	Inițiala tatălui	Prenume							Tip act	Nr. act / data	Emitent	
NEIDENTIFICAT		NEIDENTIFICAT	0000000000000	judet TIMIS, UAT Fârdea, loc. Neidentificata, Cod Postal 999999	1/1	5921		Lege	act normativ	L7./13.03.1996	PARLAMENTUL ROMANIEI	

3. SARCINI / DEZMEMBRĂMINTE

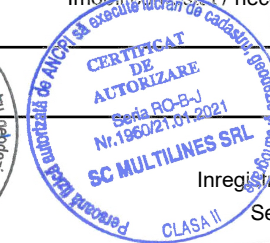

Titular			Data nașterii / CUI	Domiciliu / Sediul	Tipul sarcinii sau al dezmembrămintelor dreptului de proprietate	Cotă parte	Identif. entitate asociată	Act juridic			Valoare ipotecă	Tip monedă
Nume / Denumire	Inițiala tatălui	Prenume						Tip act	Nr. act / data	Emitent		

4. NOTĂRI, PROCESE, INTERDICȚII

Tipul notării	Tip act	Nr. act / data	Emitent	Identificator entitate asociată	Imobil împrejmuit / neîmprejmuit	Imobil contestat / necontestat	Alte observații
Se notează menținerea de proprietar neidentificat	act normativ	L7./13.03.1996	PARLAMENTUL ROMANIEI	5921	neîmprejmuit		

5. OBSERVAȚII

spre publicare



Inregistrare sistematică UAT Fârdea
Sectorul Cadastral nr. 26
Anul realizării: 2025

REGISTRUL CADASTRAL AL IMOBILELOR

Zonă cooperativizată (Co)

1. DESCRIEREA IMOBILULUI

DATE TEREN											DATE CONSTRUCȚII					
Identificator teren	Adresa imobil	Nr. cadastral	Nr. CF	Suprafața măsurată	Intravilan/extravilan (I/E)	Nr. top	Nr. tarla	Nr. parcelă	Categorie folosință	Suprafața parcelă	Identif. construcție	Cod grupă destinație	Suprafața construită	Nr. niveluri	Nr. CF	Constr. cu acte (DA/NU)
5922	judet TIMIS, UAT Fârdea, Cod postal 307165			8243	E		-	-	F	8243						

2. PROPRIETATEA / POSESIA

Titularul dreptului / posesiei			Data nașterii / CUI	Domiciliu / Sediul	Cota parte	Identif. entitate asociată	Cotă parte teren UI	Mod de dobândire	Act juridic			Observații privitoare la proprietar
Nume / Denumire	Inițiala tatălui	Prenume							Tip act	Nr. act / data	Emitent	
NEIDENTIFICAT		NEIDENTIFICAT	0000000000000	judet TIMIS, UAT Fârdea, loc. Neidentificata, Cod Postal 999999	1/1	5922		Lege	act normativ	L7./13.03.1996	PARLAMENTUL ROMANIEI	

3. SARCINI / DEZMEMBRĂMINTE

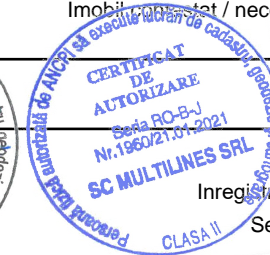

Titular			Data nașterii / CUI	Domiciliu / Sediul	Tipul sarcinii sau al dezmembrămintelor dreptului de proprietate	Cotă parte	Identif. entitate asociată	Act juridic			Valoare ipotecă	Tip monedă
Nume / Denumire	Inițiala tatălui	Prenume						Tip act	Nr. act / data	Emitent		

4. NOTĂRI, PROCESE, INTERDICȚII

Tipul notării	Tip act	Nr. act / data	Emitent	Identificator entitate asociată	Imobil împrejmuit / neîmprejmuit	Imobil contestat / necontestat	Alte observații
Se notează menținerea de proprietar neidentificat	act normativ	L7./13.03.1996	PARLAMENTUL ROMANIEI	5922	neîmprejmuit		

5. OBSERVAȚII

spre publicare



Inregistrare sistematică UAT Fârdea
Sectorul Cadastral nr. 26
Anul realizării: 2025

REGISTRUL CADASTRAL AL IMOBILELOR

Zonă cooperativizată (Co)

1. DESCRIEREA IMOBILULUI

DATE TEREN											DATE CONSTRUCȚII					
Identificator teren	Adresa imobil	Nr. cadastral	Nr. CF	Suprafața măsurată	Intravilan/extravilan (I/E)	Nr. top	Nr. tarla	Nr. parcelă	Categorie folosință	Suprafața parcelă	Identif. construcție	Cod grupă destinație	Suprafața construită	Nr. niveluri	Nr. CF	Constr. cu acte (DA/NU)
5923	judet TIMIS, UAT Fârdea, Cod postal 999999	401864	498 Gladna Romana (IF	5755	E	585/a/30	-	-	A	5755						

2. PROPRIETATEA / POSESIA

Titularul dreptului / posesiei			Data nașterii / CUI	Domiciliu / Sediul	Cota parte	Identif. entitate asociată	Cotă parte teren UI	Mod de dobândire	Act juridic			Observații privitoare la proprietar
Nume / Denumire	Inițiala tatălui	Prenume							Tip act	Nr. act / data	Emitent	
LUPULESCU		SAMUEL	99999999999999	judet TIMIS, UAT Fârdea, loc. Fârdea, Cod Postal 307165	1/1	5923		Conventie	act notarial	400/01.01.2005	BNP Maria Radu	necasatorit
SOC AGRICOVER CREDIT IFN SA			22940237	judet TIMIS, UAT Fârdea, loc. Dragsinesti, Cod Postal 307165	1/1	5923			act notarial	contract de ipoteca imobiliara nr.4836/17.12.2024	ANDRAS Corneliu	

3. SARCINI / DEZMEMBRĂMINTE

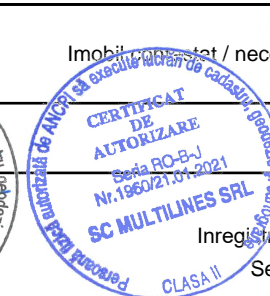
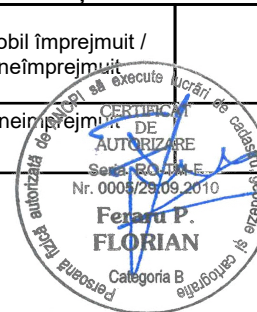
Titular			Data nașterii / CUI	Domiciliu / Sediul	Tipul sarcinii sau al dezmembrămintelor dreptului de proprietate	Cotă parte	Identif. entitate asociată	Act juridic			Valoare ipotecă	Tip monedă
Nume / Denumire	Inițiala tatălui	Prenume						Tip act	Nr. act / data	Emitent		
SOC AGRICOVER CREDIT IFN SA			22940237	judet TIMIS, UAT Fârdea, loc. Dragsinesti, Cod Postal 307165	IPOTECA		5923	act notarial	contract de ipoteca imobiliara nr.4836/17/12/2024	ANDRAS Corneliu	151850	RON

4. NOTĂRI, PROCESE, INTERDICȚII

Tipul notării	Tip act	Nr. act / data	Emitent	Identificator entitate asociată	Imobil împrejmuit / neîmprejmuit	Imobil contestat / necontestat	Alte observații
se noteaza interdicția de grevare și instrainare. in favoarea lui:	act notarial	contract de	ANDRAS Corneliu	5923	neîmprejmuit		

5. OBSERVAȚII

spre publicare



Inregistrare sistematica UAT Fârdea
Sectorul Cadastral nr. 26
Anul realizarii: 2025

REGISTRUL CADASTRAL AL IMOBILELOR

Zonă cooperativizată (Co)

1. DESCRIEREA IMOBILULUI

DATE TEREN											DATE CONSTRUCȚII					
Identificator teren	Adresa imobil	Nr. cadastral	Nr. CF	Suprafața măsurată	Intravilan/extravilan (I/E)	Nr. top	Nr. tarla	Nr. parcelă	Categorie folosință	Suprafața parcelă	Identif. construcție	Cod grupă destinație	Suprafața construită	Nr. niveluri	Nr. CF	Constr. cu acte (DA/NU)
5924	judet TIMIS, UAT Fârdea, Cod postal 307165	Hpr 472		67	E		472	-	HR	67						

2. PROPRIETATEA / POSESIA

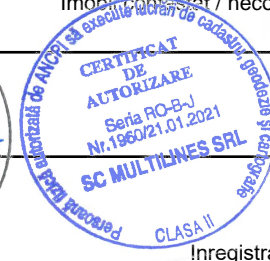

Titularul dreptului / posesiei			Data nașterii / CUI	Domiciliu / Sediul	Cota parte	Identif. entitate asociată	Cotă parte teren UI	Mod de dobândire	Act juridic			Observații privitoare la proprietar
Nume / Denumire	Inițiala tatălui	Prenume							Tip act	Nr. act / data	Emitent	
STATUL ROMAN			999999999999999	judet TIMIS, UAT Fârdea, loc. Dragsinesti, Cod Postal 999999	1/1	5924		Lege	act normativ	L 107/25.09.1996	PARLAMENTUL ROMANIEI	
ADMINISTRAȚIA BAZINALA DE APA BANAT			18263352	judet TIMIS, UAT Timisoara, loc. Timisoara, Cod Postal 999999	1/1	5924		Lege	act normativ	HG 1705/29.11.2006	PARLAMENTUL ROMANIEI	

3. SARCINI / DEZMEMBRĂMINTE

Titular			Data nașterii / CUI	Domiciliu / Sediul	Tipul sarcinii sau al dezmembrămintelor dreptului de proprietate	Cotă parte	Identif. entitate asociată	Act juridic			Valoare ipotecă	Tip monedă
Nume / Denumire	Inițiala tatălui	Prenume						Tip act	Nr. act / data	Emitent		

4. NOTĂRI, PROCESE, INTERDICȚII

Tipul notării	Tip act	Nr. act / data	Emitent	Identificator entitate asociată	Imobil împrejmuit / neîmprejmuit	Imobil contestat / necontestat	Alte observații
					neîmprejmuit		



spre publicare

Înregistrare sistematică UAT Fârdea

Sectorul Cadastral nr. 28

Anul realizării: 2025

REGISTRUL CADASTRAL AL IMOBILELOR

Zonă cooperativizată (Co)

1. DESCRIEREA IMOBILULUI

DATE TEREN											DATE CONSTRUCȚII					
Identificator teren	Adresa imobil	Nr. cadastral	Nr. CF	Suprafața măsurată	Intravilan/extravilan (I/E)	Nr. top	Nr. tarla	Nr. parcelă	Categorie folosință	Suprafața parcelă	Identif. construcție	Cod grupă destinație	Suprafața construită	Nr. niveluri	Nr. CF	Constr. cu acte (DA/NU)
5925	judet TIMIS, UAT Fârdea, Cod postal 307165	Hpr 432		4090	E		432	-	HR	4090						

2. PROPRIETATEA / POSESIA

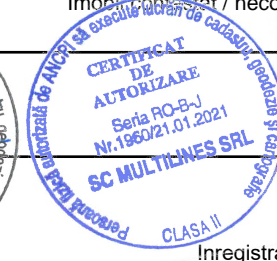

Titularul dreptului / posesiei			Data nașterii / CUI	Domiciliu / Sediul	Cota parte	Identif. entitate asociată	Cotă parte teren UI	Mod de dobândire	Act juridic			Observații privitoare la proprietar
Nume / Denumire	Inițiala tatălui	Prenume							Tip act	Nr. act / data	Emitent	
STATUL ROMAN			999999999999999	judet TIMIS, UAT Fârdea, loc. Dragsinesti, Cod Postal 999999	1/1	5925		Lege	act normativ	L 107/25.09.1996	PARLAMENTUL ROMANIEI	
ADMINISTRAȚIA BAZINALĂ DE APĂ BANAT			18263352	judet TIMIS, UAT Timisoara, loc. Timisoara, Cod Postal 999999	1/1	5925		Lege	act normativ	HG 1705/29.11.2006	PARLAMENTUL ROMANIEI	

3. SARCINI / DEZMEMBRĂMINTE

Titular			Data nașterii / CUI	Domiciliu / Sediul	Tipul sarcinii sau al dezmembrămintelor dreptului de proprietate	Cotă parte	Identif. entitate asociată	Act juridic			Valoare ipotecă	Tip monedă
Nume / Denumire	Inițiala tatălui	Prenume						Tip act	Nr. act / data	Emitent		

4. NOTĂRI, PROCESE, INTERDICȚII

Tipul notării	Tip act	Nr. act / data	Emitent	Identificator entitate asociată	Imobil împrejmuit / neîmprejmuit	Imobil contestat / necontestat	Alte observații
					neîmprejmuit		



spre publicare

Înregistrare sistematică UAT Fârdea

Sectorul Cadastral nr. 26

Anul realizării: 2025

REGISTRUL CADASTRAL AL IMOBILELOR

Zonă cooperativizată (Co)

1. DESCRIEREA IMOBILULUI

DATE TEREN											DATE CONSTRUCȚII					
Identificator teren	Adresa imobil	Nr. cadastral	Nr. CF	Suprafața măsurată	Intravilan/extravilan (I/E)	Nr. top	Nr. tarla	Nr. parcelă	Categorie folosință	Suprafața parcelă	Identif. construcție	Cod grupă destinație	Suprafața construită	Nr. niveluri	Nr. CF	Constr. cu acte (DA/NU)
5926	judet TIMIS, UAT Fârdea, Cod postal 307165	Hpr 432		43	E		432	-	HR	43						

2. PROPRIETATEA / POSESIA

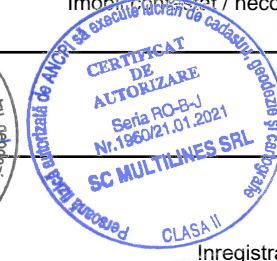

Titularul dreptului / posesiei			Data nașterii / CUI	Domiciliu / Sediul	Cota parte	Identif. entitate asociată	Cotă parte teren UI	Mod de dobândire	Act juridic			Observații privitoare la proprietar
Nume / Denumire	Inițiala tatălui	Prenume							Tip act	Nr. act / data	Emitent	
STATUL ROMAN			999999999999999	judet TIMIS, UAT Fârdea, loc. Dragsinesti, Cod Postal 999999	1/1	5926		Lege	act normativ	L 107/25.09.1996	PARLAMENTUL ROMANIEI	
ADMINISTRAȚIA BAZINALĂ DE APĂ BANAT			18263352	judet TIMIS, UAT Timisoara, loc. Timisoara, Cod Postal 999999	1/1	5926		Lege	act normativ	HG 1705/29.11.2006	PARLAMENTUL ROMANIEI	

3. SARCINI / DEZMEMBRĂMINTE

Titular			Data nașterii / CUI	Domiciliu / Sediul	Tipul sarcinii sau al dezmembrămintelor dreptului de proprietate	Cotă parte	Identif. entitate asociată	Act juridic			Valoare ipotecă	Tip monedă
Nume / Denumire	Inițiala tatălui	Prenume						Tip act	Nr. act / data	Emitent		

4. NOTĂRI, PROCESE, INTERDICȚII

Tipul notării	Tip act	Nr. act / data	Emitent	Identificator entitate asociată	Imobil împrejmuit / neîmprejmuit	Imobil contestat / necontestat	Alte observații
					neîmprejmuit		



spre publicare

Înregistrare sistematică UAT Fârdea

Sectorul Cadastral nr. 26

Anul realizării: 2025

REGISTRUL CADASTRAL AL IMOBILELOR

Zonă cooperativizată (Co)

1. DESCRIEREA IMOBILULUI

DATE TEREN											DATE CONSTRUCȚII					
Identificator teren	Adresa imobil	Nr. cadastral	Nr. CF	Suprafața măsurată	Intravilan/extravilan (I/E)	Nr. top	Nr. tarla	Nr. parcelă	Categorie folosință	Suprafața parcelă	Identif. construcție	Cod grupă destinație	Suprafața construită	Nr. niveluri	Nr. CF	Constr. cu acte (DA/NU)
5927	judet TIMIS, UAT Fârdea, Cod postal 307165	FN		53	E		FN	-	HR	53						

2. PROPRIETATEA / POSESIA

Titularul dreptului / posesiei			Data nașterii / CUI	Domiciliu / Sediul	Cota parte	Identif. entitate asociată	Cotă parte teren UI	Mod de dobândire	Act juridic			Observații privitoare la proprietar
Nume / Denumire	Inițiala tatălui	Prenume							Tip act	Nr. act / data	Emitent	
NEIDENTIFICAT		NEIDENTIFICAT	0000000000000	judet TIMIS, UAT Fârdea, loc. Neidentificata, Cod Postal 999999	1/1	5927		Lege	act normativ	L7./13.03.1996	PARLAMENTUL ROMANIEI	

3. SARCINI / DEZMEMBRĂMINTE

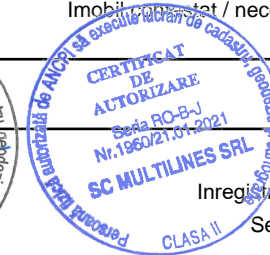

Titular			Data nașterii / CUI	Domiciliu / Sediul	Tipul sarcinii sau al dezmembrămintelor dreptului de proprietate	Cotă parte	Identif. entitate asociată	Act juridic			Valoare ipotecă	Tip monedă
Nume / Denumire	Inițiala tatălui	Prenume						Tip act	Nr. act / data	Emitent		

4. NOTĂRI, PROCESE, INTERDICȚII

Tipul notării	Tip act	Nr. act / data	Emitent	Identificator entitate asociată	Imobil împrejmuit / neîmprejmuit	Imobil contestat / necontestat	Alte observații
Se notează menținerea de proprietar neidentificat	act normativ	L7./13.03.1996	PARLAMENTUL ROMANIEI	5927	neîmprejmuit		

5. OBSERVAȚII

spre publicare



Inregistrare sistematică UAT Fârdea
Sectorul Cadastral nr. 26
Anul realizării: 2025

REGISTRUL CADASTRAL AL IMOBILELOR

Zonă cooperativizată (Co)

1. DESCRIEREA IMOBILULUI

DATE TEREN											DATE CONSTRUCȚII					
Identificator teren	Adresa imobil	Nr. cadastral	Nr. CF	Suprafața măsurată	Intravilan/extravilan (I/E)	Nr. top	Nr. tarla	Nr. parcelă	Categorie folosință	Suprafața parcelă	Identif. construcție	Cod grupă destinație	Suprafața construită	Nr. niveluri	Nr. CF	Constr. cu acte (DA/NU)
5928	judet TIMIS, UAT Fârdea, Cod postal 307165	Hcn FN		96	E		FN	-	HR	96						

2. PROPRIETATEA / POSESIA

Titularul dreptului / posesiei			Data nașterii / CUI	Domiciliu / Sediul	Cota parte	Identif. entitate asociată	Cotă parte teren UI	Mod de dobândire	Act juridic			Observații privitoare la proprietar
Nume / Denumire	Inițiala tatălui	Prenume							Tip act	Nr. act / data	Emitent	
NEIDENTIFICAT		NEIDENTIFICAT	0000000000000	judet TIMIS, UAT Fârdea, loc. Neidentificata, Cod Postal 999999	1/1	5928		Lege	act normativ	L7./13.03.1996	PARLAMENTUL ROMANIEI	

3. SARCINI / DEZMEMBRĂMINTE

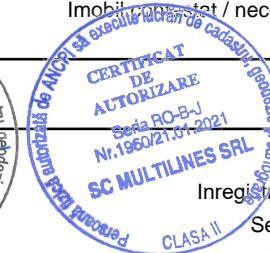

Titular			Data nașterii / CUI	Domiciliu / Sediul	Tipul sarcinii sau al dezmembrămintelor dreptului de proprietate	Cotă parte	Identif. entitate asociată	Act juridic			Valoare ipotecă	Tip monedă
Nume / Denumire	Inițiala tatălui	Prenume						Tip act	Nr. act / data	Emitent		

4. NOTĂRI, PROCESE, INTERDICȚII

Tipul notării	Tip act	Nr. act / data	Emitent	Identificator entitate asociată	Imobil împrejmuit / neîmprejmuit	Imobil contestat / necontestat	Alte observații
Se notează menținerea de proprietar neidentificat	act normativ	L7./13.03.1996	PARLAMENTUL ROMANIEI	5928	neîmprejmuit		

5. OBSERVAȚII

spre publicare



Inregistrare sistematică UAT Fârdea
Sectorul Cadastral nr. 26
Anul realizării: 2025

REGISTRUL CADASTRAL AL IMOBILELOR

Zonă cooperativizată (Co)

1. DESCRIEREA IMOBILULUI

DATE TEREN											DATE CONSTRUCȚII					
Identificator teren	Adresa imobil	Nr. cadastral	Nr. CF	Suprafața măsurată	Intravilan/extravilan (I/E)	Nr. top	Nr. tarla	Nr. parcelă	Categorie folosință	Suprafața parcelă	Identif. construcție	Cod grupă destinație	Suprafața construită	Nr. niveluri	Nr. CF	Constr. cu acte (DA/NU)
5929	judet TIMIS, UAT Fârdea, Cod postal 999999	406928	432 Gladna Romana (IE)	5755	E	458	-	-	A	5755						

2. PROPRIETATEA / POSESIA

Titularul dreptului / posesiei			Data nașterii / CUI	Domiciliu / Sediul	Cota parte	Identif. entitate asociată	Cotă parte teren UI	Mod de dobândire	Act juridic			Observații privitoare la proprietar
Nume / Denumire	Inițiala tatălui	Prenume							Tip act	Nr. act / data	Emitent	
STREIANU		CLAUDIUS	999999999999999	judet TIMIS, UAT Fârdea, loc. Fârdea, Cod Postal 307165	1/1	5929		Sucesiune	act notarial	5/01.01.1997	NP BABAN DIMITRIE	

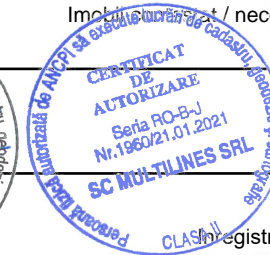

3. SARCINI / DEZMEMBRĂMINTE

Titular			Data nașterii / CUI	Domiciliu / Sediul	Tipul sarcinii sau al dezmembrămintelor dreptului de proprietate	Cotă parte	Identif. entitate asociată	Act juridic			Valoare ipotecă	Tip monedă
Nume / Denumire	Inițiala tatălui	Prenume						Tip act	Nr. act / data	Emitent		

4. NOTĂRI, PROCESE, INTERDICȚII

Tipul notării	Tip act	Nr. act / data	Emitent	Identificator entitate asociată	5. OBSERVAȚII		Alte observații
					Imobil împrejmuit / neîmprejmuit	Imobil supus / necontestat	
					neîmprejmuit		

spre publicare



Registrare sistematică UAT Fârdea
Sectorul Cadastral nr. 26
Anul realizării: 2025

REGISTRUL CADASTRAL AL IMOBILELOR

Zonă cooperativizată (Co)

1. DESCRIEREA IMOBILULUI

DATE TEREN											DATE CONSTRUCȚII					
Identificator teren	Adresa imobil	Nr. cadastral	Nr. CF	Suprafața măsurată	Intravilan/extravilan (I/E)	Nr. top	Nr. tarla	Nr. parcelă	Categorie folosință	Suprafața parcelă	Identif. construcție	Cod grupă destinație	Suprafața construită	Nr. niveluri	Nr. CF	Constr. cu acte (DA/NU)
5930	judet TIMIS, UAT Fârdea, Cod postal 307165		108 Gladna Roman	6797	E	435	-	-	A	6797						

2. PROPRIETATEA / POSESIA



Titularul dreptului / posesiei			Data nașterii / CUI	Domiciliu / Sediul	Cota parte	Identif. entitate asociată	Cotă parte teren UI	Mod de dobândire	Act juridic			Observații privitoare la proprietar
Nume / Denumire	Inițiala tatălui	Prenume							Tip act	Nr. act / data	Emitent	
GILEA		ANA-CLAUDIA	9999999999999	judet TIMIS, UAT Fârdea, loc. Fârdea, Cod Postal 307165	4676/6797	5930		Sucesiune	act notarial	13/01.01.1997	BNP Eva Florescu	
GILEA		ANA CLAUDIA	9999999999999	judet TIMIS, UAT Fârdea, loc. Fârdea, Cod Postal 307165	1079/6797	5930		Sucesiune	act notarial	44/01.01.2006	BNP NEAGU IOAN	
NEIDENTIFICAT		NEIDENTIFICAT	0000000000000	judet TIMIS, UAT Fârdea, loc. Neidentificata, Cod Postal 999999	1042/6797	5930		Lege	act normativ	L7./13.03.1996	PARLAMENTUL ROMANIEI	

3. SARCINI / DEZMEMBRĂMINTE

Titular			Data nașterii / CUI	Domiciliu / Sediul	Tipul sarcinii sau al dezmembrămintelor dreptului de proprietate	Cotă parte	Identif. entitate asociată	Act juridic			Valoare ipotecă	Tip monedă
Nume / Denumire	Inițiala tatălui	Prenume						Tip act	Nr. act / data	Emitent		

4. NOTĂRI, PROCESE, INTERDICȚII

Tipul notării	Tip act	Nr. act / data	Emitent	Identificator entitate asociată	Imobil împrejmuit / neîmprejmuit	Imobil contestat / necontestat	Alte observații
					neîmprejmuit		



spre publicare

Inregistrare sistematica UAT Fârdea
Sectorul Cadastral nr. 26
Anul realizarii: 2025

REGISTRUL CADASTRAL AL IMOBILELOR

Zonă cooperativizată (Co)

1. DESCRIEREA IMOBILULUI

DATE TEREN											DATE CONSTRUCȚII					
Identificator teren	Adresa imobil	Nr. cadastral	Nr. CF	Suprafața măsurată	Intravilan/extravilan (I/E)	Nr. top	Nr. tarla	Nr. parcelă	Categorie folosință	Suprafața parcelă	Identif. construcție	Cod grupă destinație	Suprafața construită	Nr. niveluri	Nr. CF	Constr. cu acte (DA/NU)
5931	judet TIMIS, UAT Fârdea, Cod postal 999999	401906	282 Gladna Romana (IF)	5755	E	585/a-33/1	-	-	ALTELE	5755						

2. PROPRIETATEA / POSESIA

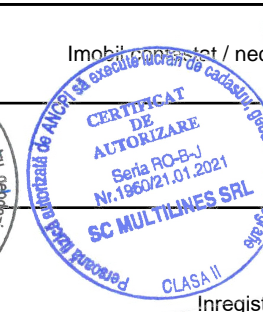
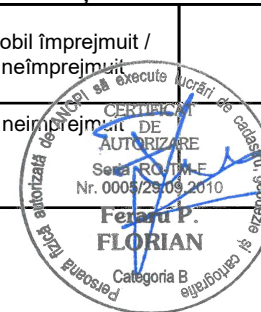
Titularul dreptului / posesiei			Data nașterii / CUI	Domiciliu / Sediul	Cota parte	Identif. entitate asociată	Cotă parte teren UI	Mod de dobândire	Act juridic			Observații privitoare la proprietar
Nume / Denumire	Inițiala tatălui	Prenume							Tip act	Nr. act / data	Emitent	
CAPOTESCU		MARIUS-IONEL	01.11.1993	judet TIMIS, UAT Fârdea, loc. Gladna Româna nr. 123, Cod Postal 999999	1/2	5931		Convenție	act notarial	260/19.07.2023	GOLUMBU SORINA MARIA	casatorit cu
CAPOTESCU		ANA-MARIA	22.08.1995	judet TIMIS, UAT Pietroasa, loc. Farasesti nr. 4, Cod Postal 999999				Convenție	act notarial	260/19.07.2023	GOLUMBU SORINA MARIA	ca bun comun
CAPOTESCU		MARIUS-IONEL	01.11.1993	judet TIMIS, UAT Fârdea, loc. Gladna Româna nr. 123, Cod Postal 999999	1/2	5931		Sucesiune	act notarial	55/24.05.2023	GOLUMBU SORINA MARIA	

3. SARCINI / DEZMEMBRĂMINTE

Titular			Data nașterii / CUI	Domiciliu / Sediul	Tipul sarcinii sau al dezmembrămintelor dreptului de proprietate	Cotă parte	Identif. entitate asociată	Act juridic			Valoare ipotecă	Tip monedă
Nume / Denumire	Inițiala tatălui	Prenume						Tip act	Nr. act / data	Emitent		

4. NOTĂRI, PROCESE, INTERDICȚII

Tipul notării	Tip act	Nr. act / data	Emitent	Identificator entitate asociată	Imobil împrejmuit / neîmprejmuit	Imobil contestat / necontestat	Alte observații
					neîmprejmuit		teren in Gruneti



spre publicare

Înregistrare sistematică UAT Fârdea

Sectorul Cadastral nr. 26

Anul realizării: 2025

REGISTRUL CADASTRAL AL IMOBILELOR

Zonă cooperativizată (Co)

1. DESCRIEREA IMOBILULUI

DATE TEREN											DATE CONSTRUCȚII					
Identificator teren	Adresa imobil	Nr. cadastral	Nr. CF	Suprafața măsurată	Intravilan/extravilan (I/E)	Nr. top	Nr. tarla	Nr. parcelă	Categorie folosință	Suprafața parcelă	Identif. construcție	Cod grupă destinație	Suprafața construită	Nr. niveluri	Nr. CF	Constr. cu acte (DA/NU)
5932	judet TIMIS, UAT Fârdea, Cod postal 999999	401905	505 Gladna Romana (IF)	2877	E	585/a/35	-	-	ALTELE	2877						

2. PROPRIETATEA / POSESIA

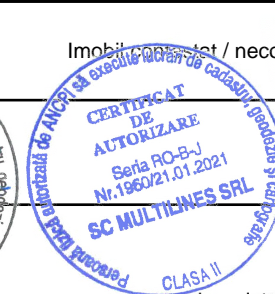
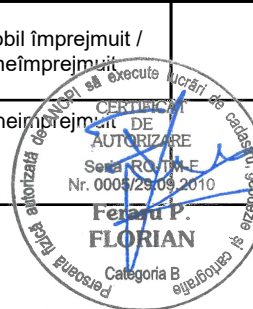
Titularul dreptului / posesiei			Data nașterii / CUI	Domiciliu / Sediul	Cota parte	Identif. entitate asociată	Cotă parte teren UI	Mod de dobândire	Act juridic			Observații privitoare la proprietar
Nume / Denumire	Inițiala tatălui	Prenume							Tip act	Nr. act / data	Emitent	
CAPOTESCU		MARIUS-IONEL	01.11.1993	judet TIMIS, UAT Fârdea, loc. Gladna Româna nr. 123, Cod Postal 999999	1/2	5932		Convenție	act notarial	260/19.07.2023	GOLUMBU SORINA MARIA	casatorit cu
CAPOTESCU		ANA-MARIA	22.08.1995	judet TIMIS, UAT Pietroasa, loc. Farasesti nr. 4, Cod Postal 999999				Convenție	act notarial	260/19.07.2023	GOLUMBU SORINA MARIA	ca bun comun
CAPOTESCU		MARIUS-IONEL	01.11.1993	judet TIMIS, UAT Fârdea, loc. Gladna Româna nr. 123, Cod Postal 999999	1/2	5932		Sucesiune	act notarial	55/24.05.2023	GOLUMBU SORINA MARIA	

3. SARCINI / DEZMEMBRĂMINTE

Titular			Data nașterii / CUI	Domiciliu / Sediul	Tipul sarcinii sau al dezmembrămintelor dreptului de proprietate	Cotă parte	Identif. entitate asociată	Act juridic			Valoare ipotecă	Tip monedă
Nume / Denumire	Inițiala tatălui	Prenume						Tip act	Nr. act / data	Emitent		

4. NOTĂRI, PROCESE, INTERDICȚII

Tipul notării	Tip act	Nr. act / data	Emitent	Identificator entitate asociată	Imobil împrejmuit / neîmprejmuit	Imobil contestat / necontestat	Alte observații
					neîmprejmuit		\



spre publicare

Înregistrare sistematică UAT Fârdea

Sectorul Cadastral nr. 26

Anul realizării: 2025

REGISTRUL CADASTRAL AL IMOBILELOR

Zonă cooperativizată (Co)

1. DESCRIEREA IMOBILULUI

DATE TEREN											DATE CONSTRUCȚII					
Identificator teren	Adresa imobil	Nr. cadastral	Nr. CF	Suprafața măsurată	Intravilan/extravilan (I/E)	Nr. top	Nr. tarla	Nr. parcelă	Categorie folosință	Suprafața parcelă	Identif. construcție	Cod grupă destinație	Suprafața construită	Nr. niveluri	Nr. CF	Constr. cu acte (DA/NU)
5933	judet TIMIS, UAT Fârdea, Cod postal 999999	406939	490 Gladna Romana (IE)	5755	E	585/a/17	-	-	F	5755						

2. PROPRIETATEA / POSESIA

Titularul dreptului / posesiei			Data nașterii / CUI	Domiciliu / Sediul	Cota parte	Identif. entitate asociată	Cotă parte teren UI	Mod de dobândire	Act juridic			Observații privitoare la proprietar
Nume / Denumire	Inițiala tatălui	Prenume							Tip act	Nr. act / data	Emitent	
NEIDENTIFICAT		NEIDENTIFICAT	0000000000000	judet TIMIS, UAT Fârdea, loc. Neidentificata, Cod Postal 999999	1/1	5933		Lege	act notarial	FN/01.01.1911	-	

3. SARCINI / DEZMEMBRĂMINTE


Titular			Data nașterii / CUI	Domiciliu / Sediul	Tipul sarcinii sau al dezmembrămintelor dreptului de proprietate	Cotă parte	Identif. entitate asociată	Act juridic			Valoare ipotecă	Tip monedă
Nume / Denumire	Inițiala tatălui	Prenume						Tip act	Nr. act / data	Emitent		

4. NOTĂRI, PROCESE, INTERDICȚII

Tipul notării	Tip act	Nr. act / data	Emitent	Identificator entitate asociată	Imobil împrejmuit / neîmprejmuit	Imobil supus / necontestat	Alte observații
					neîmprejmuit		

spre publicare

5. OBSERVAȚII



Registrare sistematica UAT Fârdea
Sectorul Cadastral nr. 26
Anul realizarii: 2025

REGISTRUL CADASTRAL AL IMOBILELOR

Zonă cooperativizată (Co)

1. DESCRIEREA IMOBILULUI

DATE TEREN											DATE CONSTRUCȚII					
Identificator teren	Adresa imobil	Nr. cadastral	Nr. CF	Suprafața măsurată	Intravilan/extravilan (I/E)	Nr. top	Nr. tarla	Nr. parcelă	Categorie folosință	Suprafața parcelă	Identif. construcție	Cod grupă destinație	Suprafața construită	Nr. niveluri	Nr. CF	Constr. cu acte (DA/NU)
5934	judet TIMIS, UAT Fârdea, Cod postal 999999	405656	491 Gladna Romana (IF)	5755	E	585/a/19	-	-	A	5755						

2. PROPRIETATEA / POSESIA

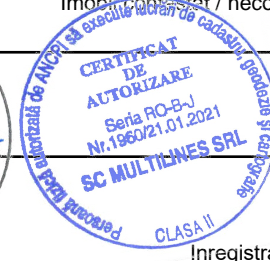

Titularul dreptului / posesiei			Data nașterii / CUI	Domiciliu / Sediul	Cota parte	Identif. entitate asociată	Cotă parte teren UI	Mod de dobândire	Act juridic			Observații privitoare la proprietar
Nume / Denumire	Inițiala tatălui	Prenume							Tip act	Nr. act / data	Emitent	
BRICIU		DENISA-FLORENTINA	25.10.2000	judet TIMIS, UAT Fârdea, loc. Gladna Româna nr. 72, Cod Postal 999999	1/1	5934		Convenție	act notarial	2603/30.12.2021	TELEMAN VIOLANDA	si sotul
BRICIU		MĂDĂLIN-OVIDIU	09.01.1995	judet TIMIS, UAT Fârdea, loc. Zolt nr. 49, Cod Postal 999999				Convenție	act notarial	2603/30.12.2021	TELEMAN VIOLANDA	ca bun comun

3. SARCINI / DEZMEMBRĂMINTE

Titular			Data nașterii / CUI	Domiciliu / Sediul	Tipul sarcinii sau al dezmembrămintelor dreptului de proprietate	Cotă parte	Identif. entitate asociată	Act juridic			Valoare ipotecă	Tip monedă
Nume / Denumire	Inițiala tatălui	Prenume						Tip act	Nr. act / data	Emitent		

4. NOTĂRI, PROCESE, INTERDICȚII

Tipul notării	Tip act	Nr. act / data	Emitent	Identificator entitate asociată	Imobil împrejmuit / neîmprejmuit	Imobil contestat / necontestat	Alte observații
					neîmprejmuit		



spre publicare

Înregistrare sistematică UAT Fârdea

Sectorul Cadastral nr. 26

Anul realizării: 2025

REGISTRUL CADASTRAL AL IMOBILELOR

Zona necooperativizata (NCo)

1. DESCRIEREA IMOBILULUI

DATE TEREN											DATE CONSTRUCȚII					
Identificator teren	Adresa imobil	Nr. cadastral	Nr. CF	Suprafața măsurată	Intravilan/extravilan (I/E)	Nr. top	Nr. tarla	Nr. parcelă	Categorie folosință	Suprafața parcelă	Identif. construcție	Cod grupă destinație	Suprafața construită	Nr. niveluri	Nr. CF	Constr. cu acte (DA/NU)
5935	judet TIMIS, UAT Fârdea, Cod postal 307165	Hpr 472		5741	E		472	-	HR	5741						

2. PROPRIETATEA / POSESIA

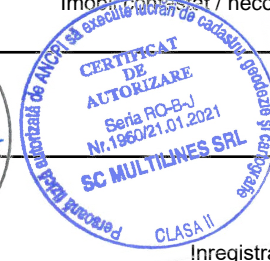

Titularul dreptului / posesiei			Data nașterii / CUI	Domiciliu / Sediul	Cota parte	Identif. entitate asociată	Cotă parte teren UI	Mod de dobândire	Act juridic			Observații privitoare la proprietar
Nume / Denumire	Inițiala tatălui	Prenume							Tip act	Nr. act / data	Emitent	
STATUL ROMAN			9999999999999	judet TIMIS, UAT Fârdea, loc. Dragsinesti, Cod Postal 999999	1/1	5935		Lege	act normativ	L 107/25.09.1996	PARLAMENTUL ROMANIEI	
ADMINISTRAȚIA BAZINALA DE APA BANAT			18263352	judet TIMIS, UAT Timisoara, loc. Timisoara, Cod Postal 999999	1/1	5935		Lege	act normativ	HG 1705/29.11.2006	PARLAMENTUL ROMANIEI	

3. SARCINI / DEZMEMBRĂMINTE

Titular			Data nașterii / CUI	Domiciliu / Sediul	Tipul sarcinii sau al dezmembrămintelor dreptului de proprietate	Cotă parte	Identif. entitate asociată	Act juridic			Valoare ipotecă	Tip monedă
Nume / Denumire	Inițiala tatălui	Prenume						Tip act	Nr. act / data	Emitent		

4. NOTĂRI, PROCESE, INTERDICȚII

Tipul notării	Tip act	Nr. act / data	Emitent	Identificator entitate asociată	Imobil împrejmuit / neîmprejmuit	Imobil contestat / necontestat	Alte observații
					neîmprejmuit		



spre publicare

Înregistrare sistematică UAT Fârdea

Sectorul Cadastral nr. 28

Anul realizării: 2025

REGISTRUL CADASTRAL AL IMOBILELOR

Zonă cooperativizată (Co)

1. DESCRIEREA IMOBILULUI

DATE TEREN											DATE CONSTRUCȚII					
Identificator teren	Adresa imobil	Nr. cadastral	Nr. CF	Suprafața măsurată	Intravilan/extravilan (I/E)	Nr. top	Nr. tarla	Nr. parcelă	Categorie folosință	Suprafața parcelă	Identif. construcție	Cod grupă destinație	Suprafața construită	Nr. niveluri	Nr. CF	Constr. cu acte (DA/NU)
5936	judet TIMIS, UAT Fârdea, Cod postal 307165	De 985		2191	E		985	-	DR	2191						

2. PROPRIETATEA / POSESIA

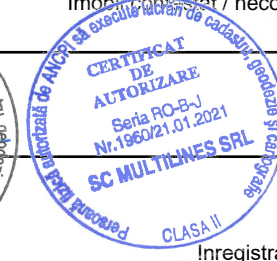

Titularul dreptului / posesiei			Data nașterii / CUI	Domiciliu / Sediul	Cota parte	Identif. entitate asociată	Cotă parte teren UI	Mod de dobândire	Act juridic			Observații privitoare la proprietar
Nume / Denumire	Inițiala tatălui	Prenume							Tip act	Nr. act / data	Emitent	
COMUNA FARDEA			4483846	judet TIMIS, UAT Fârdea, loc. Fârdea, Cod Postal 999999	1/1	5936		Lege	act administrativ	HCL. nr.7/18.11.2024	PRIMARIA COMUNEI FARDEA	-domeniul privat
CONSILIUL LOCAL AL COMUNEI FIRDEA			9999999999999	judet TIMIS, UAT Pischia, loc. Pischia, Cod Postal 307325	1/1	5936		Lege	act administrativ	HCL. nr.7/18.11.2024	PRIMARIA COMUNEI FARDEA	

3. SARCINI / DEZMEMBRĂMINTE

Titular			Data nașterii / CUI	Domiciliu / Sediul	Tipul sarcinii sau al dezmembrămintelor dreptului de proprietate	Cotă parte	Identif. entitate asociată	Act juridic			Valoare ipotecă	Tip monedă
Nume / Denumire	Inițiala tatălui	Prenume						Tip act	Nr. act / data	Emitent		

4. NOTĂRI, PROCESE, INTERDICȚII

Tipul notării	Tip act	Nr. act / data	Emitent	Identificator entitate asociată	Imobil împrejmuit / neîmprejmuit	Imobil contestat / necontestat	Alte observații
					neîmprejmuit		



spre publicare

Înregistrare sistematică UAT Fârdea

Sectorul Cadastral nr. 26

Anul realizării: 2025

REGISTRUL CADASTRAL AL IMOBILELOR

Zonă cooperativizată (Co)

1. DESCRIEREA IMOBILULUI

DATE TEREN											DATE CONSTRUCȚII					
Identificator teren	Adresa imobil	Nr. cadastral	Nr. CF	Suprafața măsurată	Intravilan/extravilan (I/E)	Nr. top	Nr. tarla	Nr. parcelă	Categorie folosință	Suprafața parcelă	Identif. construcție	Cod grupă destinație	Suprafața construită	Nr. niveluri	Nr. CF	Constr. cu acte (DA/NU)
5937	judet TIMIS, UAT Fârdea, Cod postal 307165	De 990		2223	E		-	990	DR	2223						

2. PROPRIETATEA / POSESIA

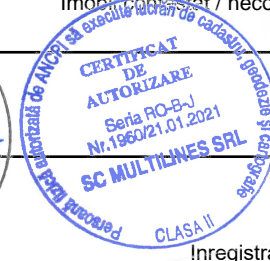

Titularul dreptului / posesiei			Data nașterii / CUI	Domiciliu / Sediul	Cota parte	Identif. entitate asociată	Cotă parte teren UI	Mod de dobândire	Act juridic			Observații privitoare la proprietar
Nume / Denumire	Inițiala tatălui	Prenume							Tip act	Nr. act / data	Emitent	
COMUNA FARDEA			4483846	judet TIMIS, UAT Fârdea, loc. Fârdea, Cod Postal 999999	1/1	5937		Lege	act administrativ	HCL. nr.7/18.11.2024	PRIMARIA COMUNEI FARDEA	-domeniul privat
CONSILIUL LOCAL AL COMUNEI FIRDEA			9999999999999	judet TIMIS, UAT Pischia, loc. Pischia, Cod Postal 307325	1/1	5937		Lege	act administrativ	HCL. nr.7/18.11.2024	PRIMARIA COMUNEI FARDEA	

3. SARCINI / DEZMEMBRĂMINTE

Titular			Data nașterii / CUI	Domiciliu / Sediul	Tipul sarcinii sau al dezmembrămintelor dreptului de proprietate	Cotă parte	Identif. entitate asociată	Act juridic			Valoare ipotecă	Tip monedă
Nume / Denumire	Inițiala tatălui	Prenume						Tip act	Nr. act / data	Emitent		

4. NOTĂRI, PROCESE, INTERDICȚII

Tipul notării	Tip act	Nr. act / data	Emitent	Identificator entitate asociată	Imobil împrejmuit / neîmprejmuit	Imobil contestat / necontestat	Alte observații
					neîmprejmuit		



spre publicare

Înregistrare sistematică UAT Fârdea

Sectorul Cadastral nr. 26

Anul realizării: 2025

REGISTRUL CADASTRAL AL IMOBILELOR

Zonă cooperativizată (Co)

1. DESCRIEREA IMOBILULUI

DATE TEREN											DATE CONSTRUCȚII					
Identificator teren	Adresa imobil	Nr. cadastral	Nr. CF	Suprafața măsurată	Intravilan/extravilan (I/E)	Nr. top	Nr. tarla	Nr. parcelă	Categorie folosință	Suprafața parcelă	Identif. construcție	Cod grupă destinație	Suprafața construită	Nr. niveluri	Nr. CF	Constr. cu acte (DA/NU)
5938	judet TIMIS, UAT Fârdea, Cod postal 307165	De FN		2622	E		FN	-	DR	2622						

2. PROPRIETATEA / POSESIA

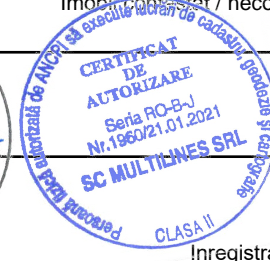

Titularul dreptului / posesiei			Data nașterii / CUI	Domiciliu / Sediul	Cota parte	Identif. entitate asociată	Cotă parte teren UI	Mod de dobândire	Act juridic			Observații privitoare la proprietar
Nume / Denumire	Inițiala tatălui	Prenume							Tip act	Nr. act / data	Emitent	
COMUNA FARDEA			4483846	judet TIMIS, UAT Fârdea, loc. Fârdea, Cod Postal 999999	1/1	5938		Lege	act administrativ	HCL. nr.7/18.11.2024	PRIMARIA COMUNEI FARDEA	-domeniul privat
CONSILIUL LOCAL AL COMUNEI FIRDEA			9999999999999	judet TIMIS, UAT Pischia, loc. Pischia, Cod Postal 307325	1/1	5938		Lege	act administrativ	HCL. nr.7/18.11.2024	PRIMARIA COMUNEI FARDEA	

3. SARCINI / DEZMEMBRĂMINTE

Titular			Data nașterii / CUI	Domiciliu / Sediul	Tipul sarcinii sau al dezmembrămintelor dreptului de proprietate	Cotă parte	Identif. entitate asociată	Act juridic			Valoare ipotecă	Tip monedă
Nume / Denumire	Inițiala tatălui	Prenume						Tip act	Nr. act / data	Emitent		

4. NOTĂRI, PROCESE, INTERDICȚII

Tipul notării	Tip act	Nr. act / data	Emitent	Identificator entitate asociată	Imobil împrejmuit / neîmprejmuit	Imobil contestat / necontestat	Alte observații
					neîmprejmuit		



spre publicare

Înregistrare sistematică UAT Fârdea

Sectorul Cadastral nr. 26

Anul realizării: 2025

REGISTRUL CADASTRAL AL IMOBILELOR

Zonă cooperativizată (Co)

1. DESCRIEREA IMOBILULUI

DATE TEREN											DATE CONSTRUCȚII					
Identificator teren	Adresa imobil	Nr. cadastral	Nr. CF	Suprafața măsurată	Intravilan/extravilan (I/E)	Nr. top	Nr. tarla	Nr. parcelă	Categorie folosință	Suprafața parcelă	Identif. construcție	Cod grupă destinație	Suprafața construită	Nr. niveluri	Nr. CF	Constr. cu acte (DA/NU)
5939	judet TIMIS, UAT Fârdea, Cod postal 307165	De 1007		2426	E		1007	-	DR	2426						

2. PROPRIETATEA / POSESIA

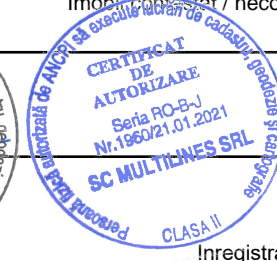

Titularul dreptului / posesiei			Data nașterii / CUI	Domiciliu / Sediul	Cota parte	Identif. entitate asociată	Cotă parte teren UI	Mod de dobândire	Act juridic			Observații privitoare la proprietar
Nume / Denumire	Inițiala tatălui	Prenume							Tip act	Nr. act / data	Emitent	
COMUNA FARDEA			4483846	judet TIMIS, UAT Fârdea, loc. Fârdea, Cod Postal 999999	1/1	5939		Lege	act administrativ	HCL. nr.7/18.11.2024	PRIMARIA COMUNEI FARDEA	-domeniul privat
CONSILIUL LOCAL AL COMUNEI FIRDEA			9999999999999	judet TIMIS, UAT Pischia, loc. Pischia, Cod Postal 307325	1/1	5939		Lege	act administrativ	HCL. nr.7/18.11.2024	PRIMARIA COMUNEI FARDEA	

3. SARCINI / DEZMEMBRĂMINTE

Titular			Data nașterii / CUI	Domiciliu / Sediul	Tipul sarcinii sau al dezmembrămintelor dreptului de proprietate	Cotă parte	Identif. entitate asociată	Act juridic			Valoare ipotecă	Tip monedă
Nume / Denumire	Inițiala tatălui	Prenume						Tip act	Nr. act / data	Emitent		

4. NOTĂRI, PROCESE, INTERDICȚII

Tipul notării	Tip act	Nr. act / data	Emitent	Identificator entitate asociată	Imobil împrejmuit / neîmprejmuit	Imobil contestat / necontestat	Alte observații
					neîmprejmuit		



spre publicare

Înregistrare sistematică UAT Fârdea

Sectorul Cadastral nr. 26

Anul realizării: 2025

REGISTRUL CADASTRAL AL IMOBILELOR

Zonă cooperativizată (Co)

1. DESCRIEREA IMOBILULUI

DATE TEREN											DATE CONSTRUCȚII					
Identificator teren	Adresa imobil	Nr. cadastral	Nr. CF	Suprafața măsurată	Intravilan/extravilan (I/E)	Nr. top	Nr. tarla	Nr. parcelă	Categorie folosință	Suprafața parcelă	Identif. construcție	Cod grupă destinație	Suprafața construită	Nr. niveluri	Nr. CF	Constr. cu acte (DA/NU)
5940	judet TIMIS, UAT Fârdea, Cod postal 307165	De FN		2999	E		FN	-	DR	2999						

2. PROPRIETATEA / POSESIA

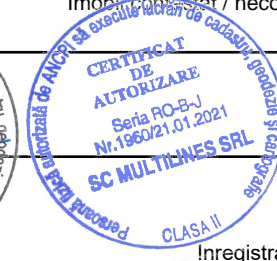

Titularul dreptului / posesiei			Data nașterii / CUI	Domiciliu / Sediul	Cota parte	Identif. entitate asociată	Cotă parte teren UI	Mod de dobândire	Act juridic			Observații privitoare la proprietar
Nume / Denumire	Inițiala tatălui	Prenume							Tip act	Nr. act / data	Emitent	
COMUNA FARDEA			4483846	judet TIMIS, UAT Fârdea, loc. Fârdea, Cod Postal 999999	1/1	5940		Lege	act administrativ	HCL. nr.7/18.11.2024	PRIMARIA COMUNEI FARDEA	-domeniul privat
CONSILIUL LOCAL AL COMUNEI FIRDEA			9999999999999	judet TIMIS, UAT Pischia, loc. Pischia, Cod Postal 307325	1/1	5940		Lege	act administrativ	HCL. nr.7/18.11.2024	PRIMARIA COMUNEI FARDEA	

3. SARCINI / DEZMEMBRĂMINTE

Titular			Data nașterii / CUI	Domiciliu / Sediul	Tipul sarcinii sau al dezmembrămintelor dreptului de proprietate	Cotă parte	Identif. entitate asociată	Act juridic			Valoare ipotecă	Tip monedă
Nume / Denumire	Inițiala tatălui	Prenume						Tip act	Nr. act / data	Emitent		

4. NOTĂRI, PROCESE, INTERDICȚII

Tipul notării	Tip act	Nr. act / data	Emitent	Identificator entitate asociată	Imobil împrejmuit / neîmprejmuit	Imobil contestat / necontestat	Alte observații
					neîmprejmuit		



spre publicare

Înregistrare sistematică UAT Fârdea

Sectorul Cadastral nr. 26

Anul realizării: 2025

REGISTRUL CADASTRAL AL IMOBILELOR

Zonă cooperativizată (Co)

1. DESCRIEREA IMOBILULUI

DATE TEREN											DATE CONSTRUCȚII					
Identificator teren	Adresa imobil	Nr. cadastral	Nr. CF	Suprafața măsurată	Intravilan/extravilan (I/E)	Nr. top	Nr. tarla	Nr. parcelă	Categorie folosință	Suprafața parcelă	Identif. construcție	Cod grupă destinație	Suprafața construită	Nr. niveluri	Nr. CF	Constr. cu acte (DA/NU)
5941	judet TIMIS, UAT Fârdea, Cod postal 307165	De 1021		1654	E		1021	-	DR	1654						

2. PROPRIETATEA / POSESIA

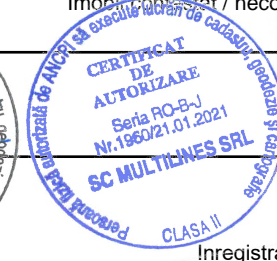

Titularul dreptului / posesiei			Data nașterii / CUI	Domiciliu / Sediul	Cota parte	Identif. entitate asociată	Cotă parte teren UI	Mod de dobândire	Act juridic			Observații privitoare la proprietar
Nume / Denumire	Inițiala tatălui	Prenume							Tip act	Nr. act / data	Emitent	
COMUNA FARDEA			4483846	judet TIMIS, UAT Fârdea, loc. Fârdea, Cod Postal 999999	1/1	5941		Lege	act administrativ	HCL. nr.7/18.11.2024	PRIMARIA COMUNEI FARDEA	-domeniul privat
CONSILIUL LOCAL AL COMUNEI FIRDEA			9999999999999	judet TIMIS, UAT Pischia, loc. Pischia, Cod Postal 307325	1/1	5941		Lege	act administrativ	HCL. nr.7/18.11.2024	PRIMARIA COMUNEI FARDEA	

3. SARCINI / DEZMEMBRĂMINTE

Titular			Data nașterii / CUI	Domiciliu / Sediul	Tipul sarcinii sau al dezmembrămintelor dreptului de proprietate	Cotă parte	Identif. entitate asociată	Act juridic			Valoare ipotecă	Tip monedă
Nume / Denumire	Inițiala tatălui	Prenume						Tip act	Nr. act / data	Emitent		

4. NOTĂRI, PROCESE, INTERDICȚII

Tipul notării	Tip act	Nr. act / data	Emitent	Identificator entitate asociată	Imobil împrejmuit / neîmprejmuit	Imobil contestat / necontestat	Alte observații
					neîmprejmuit		



spre publicare

Înregistrare sistematică UAT Fârdea

Sectorul Cadastral nr. 26

Anul realizării: 2025

REGISTRUL CADASTRAL AL IMOBILELOR

Zonă cooperativizată (Co)

1. DESCRIEREA IMOBILULUI

DATE TEREN											DATE CONSTRUCȚII					
Identificator teren	Adresa imobil	Nr. cadastral	Nr. CF	Suprafața măsurată	Intravilan/extravilan (I/E)	Nr. top	Nr. tarla	Nr. parcelă	Categorie folosință	Suprafața parcelă	Identif. construcție	Cod grupă destinație	Suprafața construită	Nr. niveluri	Nr. CF	Constr. cu acte (DA/NU)
5942	judet TIMIS, UAT Fârdea, Cod postal 307165	De 839		95	E		-	839	DR	95						

2. PROPRIETATEA / POSESIA

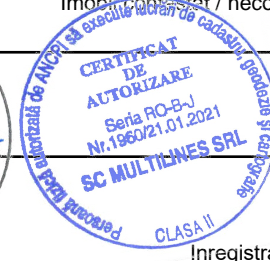

Titularul dreptului / posesiei			Data nașterii / CUI	Domiciliu / Sediul	Cota parte	Identif. entitate asociată	Cotă parte teren UI	Mod de dobândire	Act juridic			Observații privitoare la proprietar
Nume / Denumire	Inițiala tatălui	Prenume							Tip act	Nr. act / data	Emitent	
COMUNA FARDEA			4483846	judet TIMIS, UAT Fârdea, loc. Fârdea, Cod Postal 999999	1/1	5942		Lege	act administrativ	HCL. nr.7/18.11.2024	PRIMARIA COMUNEI FARDEA	-domeniul privat
CONSILIUL LOCAL AL COMUNEI FIRDEA			9999999999999	judet TIMIS, UAT Pischia, loc. Pischia, Cod Postal 307325	1/1	5942		Lege	act administrativ	HCL. nr.7/18.11.2024	PRIMARIA COMUNEI FARDEA	

3. SARCINI / DEZMEMBRĂMINTE

Titular			Data nașterii / CUI	Domiciliu / Sediul	Tipul sarcinii sau al dezmembrămintelor dreptului de proprietate	Cotă parte	Identif. entitate asociată	Act juridic			Valoare ipotecă	Tip monedă
Nume / Denumire	Inițiala tatălui	Prenume						Tip act	Nr. act / data	Emitent		

4. NOTĂRI, PROCESE, INTERDICȚII

Tipul notării	Tip act	Nr. act / data	Emitent	Identificator entitate asociată	Imobil împrejmuit / neîmprejmuit	Imobil contestat / necontestat	Alte observații
					neîmprejmuit		



spre publicare

Înregistrare sistematică UAT Fârdea

Sectorul Cadastral nr. 26

Anul realizării: 2025

REGISTRUL CADASTRAL AL IMOBILELOR

Zonă cooperativizată (Co)

1. DESCRIEREA IMOBILULUI

DATE TEREN											DATE CONSTRUCȚII					
Identificator teren	Adresa imobil	Nr. cadastral	Nr. CF	Suprafața măsurată	Intravilan/extravilan (I/E)	Nr. top	Nr. tarla	Nr. parcelă	Categorie folosință	Suprafața parcelă	Identif. construcție	Cod grupă destinație	Suprafața construită	Nr. niveluri	Nr. CF	Constr. cu acte (DA/NU)
5943	judet TIMIS, UAT Fârdea, Cod postal 307165	De 1216		2152	E		1216	-	DR	2152						

2. PROPRIETATEA / POSESIA

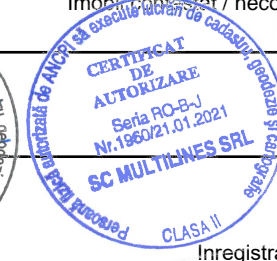

Titularul dreptului / posesiei			Data nașterii / CUI	Domiciliu / Sediul	Cota parte	Identif. entitate asociată	Cotă parte teren UI	Mod de dobândire	Act juridic			Observații privitoare la proprietar
Nume / Denumire	Inițiala tatălui	Prenume							Tip act	Nr. act / data	Emitent	
COMUNA FARDEA			4483846	judet TIMIS, UAT Fârdea, loc. Fârdea, Cod Postal 999999	1/1	5943		Lege	act administrativ	HCL. nr.7/18.11.2024	PRIMARIA COMUNEI FARDEA	-domeniul privat
CONSILIUL LOCAL AL COMUNEI FIRDEA			9999999999999	judet TIMIS, UAT Pischia, loc. Pischia, Cod Postal 307325	1/1	5943		Lege	act administrativ	HCL. nr.7/18.11.2024	PRIMARIA COMUNEI FARDEA	

3. SARCINI / DEZMEMBRĂMINTE

Titular			Data nașterii / CUI	Domiciliu / Sediul	Tipul sarcinii sau al dezmembrămintelor dreptului de proprietate	Cotă parte	Identif. entitate asociată	Act juridic			Valoare ipotecă	Tip monedă
Nume / Denumire	Inițiala tatălui	Prenume						Tip act	Nr. act / data	Emitent		

4. NOTĂRI, PROCESE, INTERDICȚII

Tipul notării	Tip act	Nr. act / data	Emitent	Identificator entitate asociată	Imobil împrejmuit / neîmprejmuit	Imobil contestat / necontestat	Alte observații
					neîmprejmuit		



spre publicare

Înregistrare sistematică UAT Fârdea

Sectorul Cadastral nr. 26

Anul realizării: 2025

REGISTRUL CADASTRAL AL IMOBILELOR

Zonă cooperativizată (Co)

1. DESCRIEREA IMOBILULUI

DATE TEREN											DATE CONSTRUCȚII					
Identificator teren	Adresa imobil	Nr. cadastral	Nr. CF	Suprafața măsurată	Intravilan/extravilan (I/E)	Nr. top	Nr. tarla	Nr. parcelă	Categorie folosință	Suprafața parcelă	Identif. construcție	Cod grupă destinație	Suprafața construită	Nr. niveluri	Nr. CF	Constr. cu acte (DA/NU)
5944	judet TIMIS, UAT Fârdea, Cod postal 307165	De Fn		2106	E		1179	-	DR	2106						

2. PROPRIETATEA / POSESIA

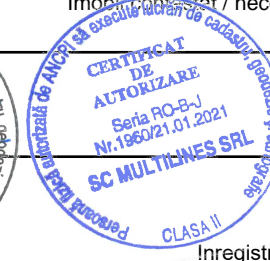

Titularul dreptului / posesiei			Data nașterii / CUI	Domiciliu / Sediul	Cota parte	Identif. entitate asociată	Cotă parte teren UI	Mod de dobândire	Act juridic			Observații privitoare la proprietar
Nume / Denumire	Inițiala tatălui	Prenume							Tip act	Nr. act / data	Emitent	
COMUNA FARDEA			4483846	judet TIMIS, UAT Fârdea, loc. Fârdea, Cod Postal 999999	1/1	5944		Lege	act administrativ	HCL. nr.7/18.11.2024	PRIMARIA COMUNEI FARDEA	-domeniul privat
CONSILIUL LOCAL AL COMUNEI FIRDEA			999999999999999	judet TIMIS, UAT Pischia, loc. Pischia, Cod Postal 307325	1/1	5944		Lege	act administrativ	HCL. nr.7/18.11.2024	PRIMARIA COMUNEI FARDEA	

3. SARCINI / DEZMEMBRĂMINTE

Titular			Data nașterii / CUI	Domiciliu / Sediul	Tipul sarcinii sau al dezmembrămintelor dreptului de proprietate	Cotă parte	Identif. entitate asociată	Act juridic			Valoare ipotecă	Tip monedă
Nume / Denumire	Inițiala tatălui	Prenume						Tip act	Nr. act / data	Emitent		

4. NOTĂRI, PROCESE, INTERDICȚII

Tipul notării	Tip act	Nr. act / data	Emitent	Identificator entitate asociată	Imobil împrejmuit / neîmprejmuit	Imobil contestat / necontestat	Alte observații
					neîmprejmuit		



spre publicare

Înregistrare sistematică UAT Fârdea

Sectorul Cadastral nr. 26

Anul realizării: 2025

REGISTRUL CADASTRAL AL IMOBILELOR

Zonă cooperativizată (Co)

1. DESCRIEREA IMOBILULUI

DATE TEREN											DATE CONSTRUCȚII					
Identificator teren	Adresa imobil	Nr. cadastral	Nr. CF	Suprafața măsurată	Intravilan/extravilan (I/E)	Nr. top	Nr. tarla	Nr. parcelă	Categorie folosință	Suprafața parcelă	Identif. construcție	Cod grupă destinație	Suprafața construită	Nr. niveluri	Nr. CF	Constr. cu acte (DA/NU)
5945	judet TIMIS, UAT Fârdea, Cod postal 307165	De FN		899	E		FN	-	DR	899						

2. PROPRIETATEA / POSESIA

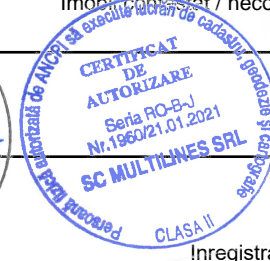

Titularul dreptului / posesiei			Data nașterii / CUI	Domiciliu / Sediul	Cota parte	Identif. entitate asociată	Cotă parte teren UI	Mod de dobândire	Act juridic			Observații privitoare la proprietar
Nume / Denumire	Inițiala tatălui	Prenume							Tip act	Nr. act / data	Emitent	
COMUNA FARDEA			4483846	judet TIMIS, UAT Fârdea, loc. Fârdea, Cod Postal 999999	1/1	5945		Lege	act administrativ	HCL. nr.7/18.11.2024	PRIMARIA COMUNEI FARDEA	-domeniul privat
CONSILIUL LOCAL AL COMUNEI FIRDEA			9999999999999	judet TIMIS, UAT Pischia, loc. Pischia, Cod Postal 307325	1/1	5945		Lege	act administrativ	HCL. nr.7/18.11.2024	PRIMARIA COMUNEI FARDEA	

3. SARCINI / DEZMEMBRĂMINTE

Titular			Data nașterii / CUI	Domiciliu / Sediul	Tipul sarcinii sau al dezmembrămintelor dreptului de proprietate	Cotă parte	Identif. entitate asociată	Act juridic			Valoare ipotecă	Tip monedă
Nume / Denumire	Inițiala tatălui	Prenume						Tip act	Nr. act / data	Emitent		

4. NOTĂRI, PROCESE, INTERDICȚII

Tipul notării	Tip act	Nr. act / data	Emitent	Identificator entitate asociată	Imobil împrejmuit / neîmprejmuit	Imobil contestat / necontestat	Alte observații
					neîmprejmuit		



spre publicare

Înregistrare sistematică UAT Fârdea

Sectorul Cadastral nr. 26

Anul realizării: 2025

REGISTRUL CADASTRAL AL IMOBILELOR

Zonă cooperativizată (Co)

1. DESCRIEREA IMOBILULUI

DATE TEREN											DATE CONSTRUCȚII					
Identificator teren	Adresa imobil	Nr. cadastral	Nr. CF	Suprafața măsurată	Intravilan/extravilan (I/E)	Nr. top	Nr. tarla	Nr. parcelă	Categorie folosință	Suprafața parcelă	Identif. construcție	Cod grupă destinație	Suprafața construită	Nr. niveluri	Nr. CF	Constr. cu acte (DA/NU)
5946	judet TIMIS, UAT Fârdea, Cod postal 307165	De 1182		4442	E		1182	-	DR	4442						

2. PROPRIETATEA / POSESIA

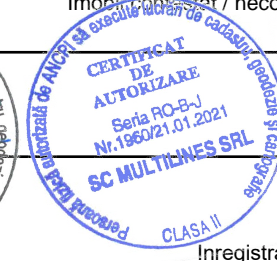

Titularul dreptului / posesiei			Data nașterii / CUI	Domiciliu / Sediul	Cota parte	Identif. entitate asociată	Cotă parte teren UI	Mod de dobândire	Act juridic			Observații privitoare la proprietar
Nume / Denumire	Inițiala tatălui	Prenume							Tip act	Nr. act / data	Emitent	
COMUNA FARDEA			4483846	judet TIMIS, UAT Fârdea, loc. Fârdea, Cod Postal 999999	1/1	5946		Lege	act administrativ	HCL. nr.7/18.11.2024	PRIMARIA COMUNEI FARDEA	-domeniul privat
CONSILIUL LOCAL AL COMUNEI FIRDEA			9999999999999	judet TIMIS, UAT Pischia, loc. Pischia, Cod Postal 307325	1/1	5946		Lege	act administrativ	HCL. nr.7/18.11.2024	PRIMARIA COMUNEI FARDEA	

3. SARCINI / DEZMEMBRĂMINTE

Titular			Data nașterii / CUI	Domiciliu / Sediul	Tipul sarcinii sau al dezmembrămintelor dreptului de proprietate	Cotă parte	Identif. entitate asociată	Act juridic			Valoare ipotecă	Tip monedă
Nume / Denumire	Inițiala tatălui	Prenume						Tip act	Nr. act / data	Emitent		

4. NOTĂRI, PROCESE, INTERDICȚII

Tipul notării	Tip act	Nr. act / data	Emitent	Identificator entitate asociată	Imobil împrejmuit / neîmprejmuit	Imobil contestat / necontestat	Alte observații
					neîmprejmuit		



spre publicare

Înregistrare sistematică UAT Fârdea

Sectorul Cadastral nr. 26

Anul realizării: 2025

REGISTRUL CADASTRAL AL IMOBILELOR

Zonă cooperativizată (Co)

1. DESCRIEREA IMOBILULUI

DATE TEREN											DATE CONSTRUCȚII					
Identificator teren	Adresa imobil	Nr. cadastral	Nr. CF	Suprafața măsurată	Intravilan/extravilan (I/E)	Nr. top	Nr. tarla	Nr. parcelă	Categorie folosință	Suprafața parcelă	Identif. construcție	Cod grupă destinație	Suprafața construită	Nr. niveluri	Nr. CF	Constr. cu acte (DA/NU)
5947	judet TIMIS, UAT Fârdea, Cod postal 999999	Ps 1211/1	402818	2169	E		1211	1	P	2169						

2. PROPRIETATEA / POSESIA

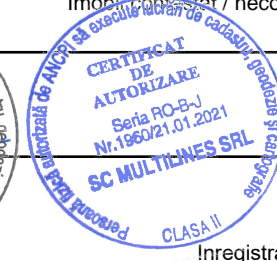

Titularul dreptului / posesiei			Data nașterii / CUI	Domiciliu / Sediul	Cota parte	Identif. entitate asociată	Cotă parte teren UI	Mod de dobândire	Act juridic			Observații privitoare la proprietar
Nume / Denumire	Inițiala tatălui	Prenume							Tip act	Nr. act / data	Emitent	
COMUNA FARDEA			4483846	judet TIMIS, UAT Fârdea, loc. Fârdea, Cod Postal 999999	1/1	5947		Lege	act administrativ	ordin nr.750/08.07.1994	PREFECTURA JUDETULUI TIMIS	-domeniul privat
CONSILIUL LOCAL AL COMUNEI FIRDEA			999999999999999	judet TIMIS, UAT Fârdea, loc. Dragsinesti, Cod Postal 307165	1/1	5947		Lege	act administrativ	ordin nr.750/08.07.1994	PREFECTURA JUDETULUI TIMIS	

3. SARCINI / DEZMEMBRĂMINTE

Titular			Data nașterii / CUI	Domiciliu / Sediul	Tipul sarcinii sau al dezmembrămintelor dreptului de proprietate	Cotă parte	Identif. entitate asociată	Act juridic			Valoare ipotecă	Tip monedă
Nume / Denumire	Inițiala tatălui	Prenume						Tip act	Nr. act / data	Emitent		

4. NOTĂRI, PROCESE, INTERDICȚII

Tipul notării	Tip act	Nr. act / data	Emitent	Identificator entitate asociată	Imobil împrejmuit / neîmprejmuit	Imobil contestat / necontestat	Alte observații
					neîmprejmuit		



spre publicare

Înregistrare sistematică UAT Fârdea

Sectorul Cadastral nr. 26

Anul realizării: 2025

REGISTRUL CADASTRAL AL IMOBILELOR

Zonă cooperativizată (Co)

1. DESCRIEREA IMOBILULUI

DATE TEREN											DATE CONSTRUCȚII					
Identificator teren	Adresa imobil	Nr. cadastral	Nr. CF	Suprafața măsurată	Intravilan/extravilan (I/E)	Nr. top	Nr. tarla	Nr. parcelă	Categorie folosință	Suprafața parcelă	Identif. construcție	Cod grupă destinație	Suprafața construită	Nr. niveluri	Nr. CF	Constr. cu acte (DA/NU)
5948	judet TIMIS, UAT Fârdea, Cod postal 307165	Hpr 956		65	E		956	-	HR	65						

2. PROPRIETATEA / POSESIA

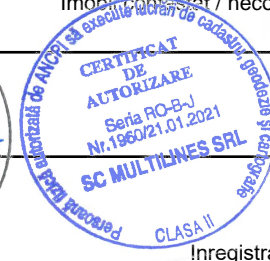

Titularul dreptului / posesiei			Data nașterii / CUI	Domiciliu / Sediu	Cota parte	Identif. entitate asociată	Cotă parte teren UI	Mod de dobândire	Act juridic			Observații privitoare la proprietar
Nume / Denumire	Inițiala tatălui	Prenume							Tip act	Nr. act / data	Emitent	
STATUL ROMAN			999999999999999	judet TIMIS, UAT Fârdea, loc. Dragsinesti, Cod Postal 999999	1/1	5948		Lege	act normativ	L 107/25.09.19 96	PARLAMENTUL ROMANIEI	
ADMINISTRAȚIA BAZINALĂ DE APĂ BANAT			18263352	judet TIMIS, UAT Timisoara, loc. Timisoara, Cod Postal 999999	1/1	5948		Lege	act normativ	HG 1705/29.11.2 006	PARLAMENTUL ROMANIEI	

3. SARCINI / DEZMEMBRĂMINTE

Titular			Data nașterii / CUI	Domiciliu / Sediu	Tipul sarcinii sau al dezmembrămintelor dreptului de proprietate	Cotă parte	Identif. entitate asociată	Act juridic			Valoare ipotecă	Tip monedă
Nume / Denumire	Inițiala tatălui	Prenume						Tip act	Nr. act / data	Emitent		

4. NOTĂRI, PROCESE, INTERDICȚII

Tipul notării	Tip act	Nr. act / data	Emitent	Identificator entitate asociată	Imobil împrejmuit / neîmprejmuit	Imobil contestat / necontestat	Alte observații
					neîmprejmuit		



spre publicare

Înregistrare sistematică UAT Fârdea

Sectorul Cadastral nr. 26

Anul realizării: 2025

REGISTRUL CADASTRAL AL IMOBILELOR

Zonă cooperativizată (Co)

1. DESCRIEREA IMOBILULUI

DATE TEREN											DATE CONSTRUCȚII					
Identificator teren	Adresa imobil	Nr. cadastral	Nr. CF	Suprafața măsurată	Intravilan/extravilan (I/E)	Nr. top	Nr. tarla	Nr. parcelă	Categorie folosință	Suprafața parcelă	Identif. construcție	Cod grupă destinație	Suprafața construită	Nr. niveluri	Nr. CF	Constr. cu acte (DA/NU)
5949	judet TIMIS, UAT Fârdea, Cod postal 307165	Hpr 956		70	E		956	-	HR	70						

2. PROPRIETATEA / POSESIA

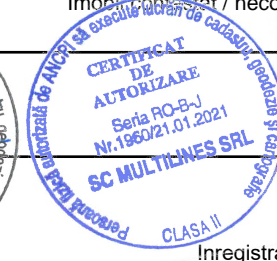

Titularul dreptului / posesiei			Data nașterii / CUI	Domiciliu / Sediul	Cota parte	Identif. entitate asociată	Cotă parte teren UI	Mod de dobândire	Act juridic			Observații privitoare la proprietar
Nume / Denumire	Inițiala tatălui	Prenume							Tip act	Nr. act / data	Emitent	
STATUL ROMAN			999999999999999	judet TIMIS, UAT Fârdea, loc. Dragsinesti, Cod Postal 999999	1/1	5949		Lege	act normativ	L 107/25.09.1996	PARLAMENTUL ROMANIEI	
ADMINISTRAȚIA BAZINALĂ DE APĂ BANAT			18263352	judet TIMIS, UAT Timisoara, loc. Timisoara, Cod Postal 999999	1/1	5949		Lege	act normativ	HG 1705/29.11.2006	PARLAMENTUL ROMANIEI	

3. SARCINI / DEZMEMBRĂMINTE

Titular			Data nașterii / CUI	Domiciliu / Sediul	Tipul sarcinii sau al dezmembrămintelor dreptului de proprietate	Cotă parte	Identif. entitate asociată	Act juridic			Valoare ipotecă	Tip monedă
Nume / Denumire	Inițiala tatălui	Prenume						Tip act	Nr. act / data	Emitent		

4. NOTĂRI, PROCESE, INTERDICȚII

Tipul notării	Tip act	Nr. act / data	Emitent	Identificator entitate asociată	Imobil împrejmuit / neîmprejmuit	Imobil contestat / necontestat	Alte observații
					neîmprejmuit		



spre publicare

Înregistrare sistematică UAT Fârdea

Sectorul Cadastral nr. 26

Anul realizării: 2025

REGISTRUL CADASTRAL AL IMOBILELOR

Zonă cooperativizată (Co)

1. DESCRIEREA IMOBILULUI

DATE TEREN											DATE CONSTRUCȚII					
Identificator teren	Adresa imobil	Nr. cadastral	Nr. CF	Suprafața măsurată	Intravilan/extravilan (I/E)	Nr. top	Nr. tarla	Nr. parcelă	Categorie folosință	Suprafața parcelă	Identif. construcție	Cod grupă destinație	Suprafața construită	Nr. niveluri	Nr. CF	Constr. cu acte (DA/NU)
5950	judet TIMIS, UAT Fârdea, Cod postal 999999	Ps 1211/2	402819	354	E		1211	2	P	354						

2. PROPRIETATEA / POSESIA

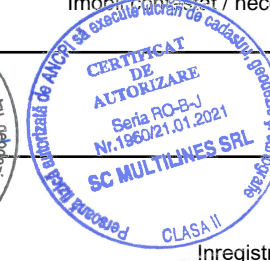

Titularul dreptului / posesiei			Data nașterii / CUI	Domiciliu / Sediul	Cota parte	Identif. entitate asociată	Cotă parte teren UI	Mod de dobândire	Act juridic			Observații privitoare la proprietar
Nume / Denumire	Inițiala tatălui	Prenume							Tip act	Nr. act / data	Emitent	
COMUNA FARDEA			4483846	judet TIMIS, UAT Fârdea, loc. Dragsinesti, Cod Postal 307165	1/1	5950		Lege	act administrativ	ordin nr.750/08.07.1994	PREFECTURA JUDETULUI TIMIS	-domeniul privat
CONSILIUL LOCAL AL COMUNEI FIRDEA			999999999999999	judet TIMIS, UAT Fârdea, loc. Dragsinesti, Cod Postal 307165	1/1	5950		Lege	act administrativ	ordin nr.750/08.07.1994	PREFECTURA JUDETULUI TIMIS	

3. SARCINI / DEZMEMBRĂMINTE

Titular			Data nașterii / CUI	Domiciliu / Sediul	Tipul sarcinii sau al dezmembrămintelor dreptului de proprietate	Cotă parte	Identif. entitate asociată	Act juridic			Valoare ipotecă	Tip monedă
Nume / Denumire	Inițiala tatălui	Prenume						Tip act	Nr. act / data	Emitent		

4. NOTĂRI, PROCESE, INTERDICȚII

Tipul notării	Tip act	Nr. act / data	Emitent	Identificator entitate asociată	Imobil împrejmuit / neîmprejmuit	Imobil contestat / necontestat	Alte observații
					neîmprejmuit		



spre publicare

Înregistrare sistematică UAT Fârdea

Sectorul Cadastral nr. 26

Anul realizării: 2025

REGISTRUL CADASTRAL AL IMOBILELOR

Zonă cooperativizată (Co)

1. DESCRIEREA IMOBILULUI

DATE TEREN											DATE CONSTRUCȚII					
Identificator teren	Adresa imobil	Nr. cadastral	Nr. CF	Suprafața măsurată	Intravilan/extravilan (I/E)	Nr. top	Nr. tarla	Nr. parcelă	Categorie folosință	Suprafața parcelă	Identif. construcție	Cod grupă destinație	Suprafața construită	Nr. niveluri	Nr. CF	Constr. cu acte (DA/NU)
5951	judet TIMIS, UAT Fârdea, Cod postal 307165	Hpr 956		125	E		956	-	HR	125						

2. PROPRIETATEA / POSESIA

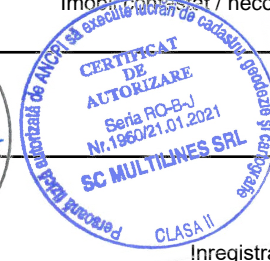

Titularul dreptului / posesiei			Data nașterii / CUI	Domiciliu / Sediul	Cota parte	Identif. entitate asociată	Cotă parte teren UI	Mod de dobândire	Act juridic			Observații privitoare la proprietar
Nume / Denumire	Inițiala tatălui	Prenume							Tip act	Nr. act / data	Emitent	
STATUL ROMAN			999999999999999	judet TIMIS, UAT Fârdea, loc. Dragsinesti, Cod Postal 999999	1/1	5951		Lege	act normativ	L 107/25.09.1996	PARLAMENTUL ROMANIEI	
ADMINISTRAȚIA BAZINALĂ DE APĂ BANAT			18263352	judet TIMIS, UAT Timisoara, loc. Timisoara, Cod Postal 999999	1/1	5951		Lege	act normativ	HG 1705/29.11.2006	PARLAMENTUL ROMANIEI	

3. SARCINI / DEZMEMBRĂMINTE

Titular			Data nașterii / CUI	Domiciliu / Sediul	Tipul sarcinii sau al dezmembrămintelor dreptului de proprietate	Cotă parte	Identif. entitate asociată	Act juridic			Valoare ipotecă	Tip monedă
Nume / Denumire	Inițiala tatălui	Prenume						Tip act	Nr. act / data	Emitent		

4. NOTĂRI, PROCESE, INTERDICȚII

Tipul notării	Tip act	Nr. act / data	Emitent	Identificator entitate asociată	Imobil împrejmuit / neîmprejmuit	Imobil contestat / necontestat	Alte observații
					neîmprejmuit		



spre publicare

Înregistrare sistematică UAT Fârdea

Sectorul Cadastral nr. 28

Anul realizării: 2025

REGISTRUL CADASTRAL AL IMOBILELOR

Zonă cooperativizată (Co)

1. DESCRIEREA IMOBILULUI

DATE TEREN											DATE CONSTRUCȚII					
Identificator teren	Adresa imobil	Nr. cadastral	Nr. CF	Suprafața măsurată	Intravilan/extravilan (I/E)	Nr. top	Nr. tarla	Nr. parcelă	Categorie folosință	Suprafața parcelă	Identif. construcție	Cod grupă destinație	Suprafața construită	Nr. niveluri	Nr. CF	Constr. cu acte (DA/NU)
5952	judet TIMIS, UAT Fârdea, Cod postal 307165			8574	E		-	-	F	8574						

2. PROPRIETATEA / POSESIA

Titularul dreptului / posesiei			Data nașterii / CUI	Domiciliu / Sediul	Cota parte	Identif. entitate asociată	Cotă parte teren UI	Mod de dobândire	Act juridic			Observații privitoare la proprietar
Nume / Denumire	Inițiala tatălui	Prenume							Tip act	Nr. act / data	Emitent	
NEIDENTIFICAT		NEIDENTIFICAT	0000000000000	judet TIMIS, UAT Fârdea, loc. Neidentificata, Cod Postal 999999	1/1	5952		Lege	act normativ	L7./13.03.1996	PARLAMENTUL ROMANIEI	

3. SARCINI / DEZMEMBRĂMINTE

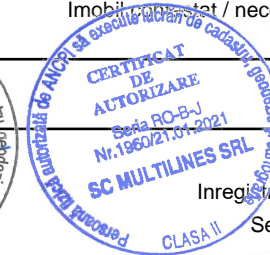

Titular			Data nașterii / CUI	Domiciliu / Sediul	Tipul sarcinii sau al dezmembrămintelor dreptului de proprietate	Cotă parte	Identif. entitate asociată	Act juridic			Valoare ipotecă	Tip monedă
Nume / Denumire	Inițiala tatălui	Prenume						Tip act	Nr. act / data	Emitent		

4. NOTĂRI, PROCESE, INTERDICȚII

Tipul notării	Tip act	Nr. act / data	Emitent	Identificator entitate asociată	Imobil împrejmuit / neîmprejmuit	Imobil contestat / necontestat	Alte observații
Se notează menținerea de proprietar neidentificat	act normativ	L7./13.03.1996	PARLAMENTUL ROMANIEI	5952	neîmprejmuit		

5. OBSERVAȚII

spre publicare



Inregistrare sistematică UAT Fârdea
Sectorul Cadastral nr. 26
Anul realizării: 2025

REGISTRUL CADASTRAL AL IMOBILELOR

Zonă cooperativizată (Co)

1. DESCRIEREA IMOBILULUI

DATE TEREN											DATE CONSTRUCȚII					
Identificator teren	Adresa imobil	Nr. cadastral	Nr. CF	Suprafața măsurată	Intravilan/extravilan (I/E)	Nr. top	Nr. tarla	Nr. parcelă	Categorie folosință	Suprafața parcelă	Identif. construcție	Cod grupă destinație	Suprafața construită	Nr. niveluri	Nr. CF	Constr. cu acte (DA/NU)
5953	judet TIMIS, UAT Fârdea, Cod postal 307165	DE FN		969	E		-	-	DR	969						

2. PROPRIETATEA / POSESIA

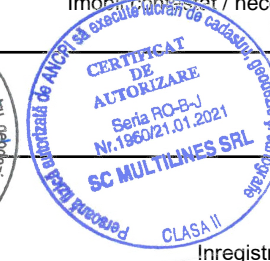

Titularul dreptului / posesiei			Data nașterii / CUI	Domiciliu / Sediul	Cota parte	Identif. entitate asociată	Cotă parte teren UI	Mod de dobândire	Act juridic			Observații privitoare la proprietar
Nume / Denumire	Inițiala tatălui	Prenume							Tip act	Nr. act / data	Emitent	
COMUNA FARDEA			4483846	judet TIMIS, UAT Fârdea, loc. Fârdea, Cod Postal 999999	1/1	5953		Lege	act administrativ	HCL. nr.7/18.11.2024	PRIMARIA COMUNEI FARDEA	-domeniul privat
CONSILIUL LOCAL AL COMUNEI FIRDEA			9999999999999	judet TIMIS, UAT Pischia, loc. Pischia, Cod Postal 307325	1/1	5953		Lege	act administrativ	HCL. nr.7/18.11.2024	PRIMARIA COMUNEI FARDEA	

3. SARCINI / DEZMEMBRĂMINTE

Titular			Data nașterii / CUI	Domiciliu / Sediul	Tipul sarcinii sau al dezmembrămintelor dreptului de proprietate	Cotă parte	Identif. entitate asociată	Act juridic			Valoare ipotecă	Tip monedă
Nume / Denumire	Inițiala tatălui	Prenume						Tip act	Nr. act / data	Emitent		

4. NOTĂRI, PROCESE, INTERDICȚII

Tipul notării	Tip act	Nr. act / data	Emitent	Identificator entitate asociată	Imobil împrejmuit / neîmprejmuit	Imobil contestat / necontestat	Alte observații
					neîmprejmuit		



spre publicare

Înregistrare sistematică UAT Fârdea

Sectorul Cadastral nr. 26

Anul realizării: 2025

REGISTRUL CADASTRAL AL IMOBILELOR

Zonă cooperativizată (Co)

1. DESCRIEREA IMOBILULUI

DATE TEREN											DATE CONSTRUCȚII					
Identificator teren	Adresa imobil	Nr. cadastral	Nr. CF	Suprafața măsurată	Intravilan/extravilan (I/E)	Nr. top	Nr. tarla	Nr. parcelă	Categorie folosință	Suprafața parcelă	Identif. construcție	Cod grupă destinație	Suprafața construită	Nr. niveluri	Nr. CF	Constr. cu acte (DA/NU)
5954	judet TIMIS, UAT Fârdea, Cod postal 999999	PsPd 1015		112900	E		1015	-	P-I	112900						

2. PROPRIETATEA / POSESIA

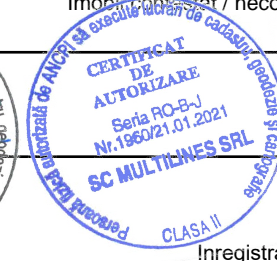

Titularul dreptului / posesiei			Data nașterii / CUI	Domiciliu / Sediul	Cota parte	Identif. entitate asociată	Cotă parte teren UI	Mod de dobândire	Act juridic			Observații privitoare la proprietar
Nume / Denumire	Inițiala tatălui	Prenume							Tip act	Nr. act / data	Emitent	
COMUNA FARDEA			4483846	judet TIMIS, UAT Pischia, loc. Pischia, Cod Postal 307325	1/1	5954		Lege	act administrativ	ordin nr.750/08.07.1994	PREFECTURA JUDETULUI TIMIS	-domeniul privat
CONSILIUL LOCAL AL COMUNEI FIRDEA			9999999999999	judet TIMIS, UAT Pischia, loc. Pischia, Cod Postal 307325	1/1	5954		Lege	act administrativ	ordin nr.750/08.07.1994	PREFECTURA JUDETULUI TIMIS	

3. SARCINI / DEZMEMBRĂMINTE

Titular			Data nașterii / CUI	Domiciliu / Sediul	Tipul sarcinii sau al dezmembrămintelor dreptului de proprietate	Cotă parte	Identif. entitate asociată	Act juridic			Valoare ipotecă	Tip monedă
Nume / Denumire	Inițiala tatălui	Prenume						Tip act	Nr. act / data	Emitent		

4. NOTĂRI, PROCESE, INTERDICȚII

Tipul notării	Tip act	Nr. act / data	Emitent	Identificator entitate asociată	Imobil împrejmuit / neîmprejmuit	Imobil contestat / necontestat	Alte observații
					neîmprejmuit		



spre publicare

Înregistrare sistematică UAT Fârdea

Sectorul Cadastral nr. 26

Anul realizării: 2025

REGISTRUL CADASTRAL AL IMOBILELOR

Zonă cooperativizată (Co)

1. DESCRIEREA IMOBILULUI

DATE TEREN											DATE CONSTRUCȚII					
Identificator teren	Adresa imobil	Nr. cadastral	Nr. CF	Suprafața măsurată	Intravilan/extravilan (I/E)	Nr. top	Nr. tarla	Nr. parcelă	Categorie folosință	Suprafața parcelă	Identif. construcție	Cod grupă destinație	Suprafața construită	Nr. niveluri	Nr. CF	Constr. cu acte (DA/NU)
5955	judet TIMIS, UAT Fârdea, Cod postal 307165	Hpr 1239		7977	E		1239	-	HR	7977						

2. PROPRIETATEA / POSESIA

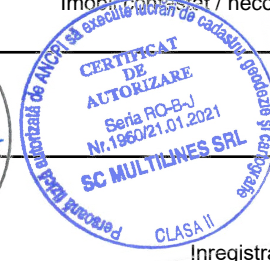

Titularul dreptului / posesiei			Data nașterii / CUI	Domiciliu / Sediul	Cota parte	Identif. entitate asociată	Cotă parte teren UI	Mod de dobândire	Act juridic			Observații privitoare la proprietar
Nume / Denumire	Inițiala tatălui	Prenume							Tip act	Nr. act / data	Emitent	
STATUL ROMAN			9999999999999	judet TIMIS, UAT Fârdea, loc. Dragsinesti, Cod Postal 999999	1/1	5955		Lege	act normativ	L 107/25.09.1996	PARLAMENTUL ROMANIEI	
ADMINISTRAȚIA BAZINALĂ DE APĂ BANAT			18263352	judet TIMIS, UAT Timisoara, loc. Timisoara, Cod Postal 999999	1/1	5955		Lege	act normativ	HG 1705/29.11.2006	PARLAMENTUL ROMANIEI	

3. SARCINI / DEZMEMBRĂMINTE

Titular			Data nașterii / CUI	Domiciliu / Sediul	Tipul sarcinii sau al dezmembrămintelor dreptului de proprietate	Cotă parte	Identif. entitate asociată	Act juridic			Valoare ipotecă	Tip monedă
Nume / Denumire	Inițiala tatălui	Prenume						Tip act	Nr. act / data	Emitent		

4. NOTĂRI, PROCESE, INTERDICȚII

Tipul notării	Tip act	Nr. act / data	Emitent	Identificator entitate asociată	Imobil împrejmuit / neîmprejmuit	Imobil contestat / necontestat	Alte observații
					neîmprejmuit		



spre publicare

Înregistrare sistematică UAT Fârdea

Sectorul Cadastral nr. 28

Anul realizării: 2025

REGISTRUL CADASTRAL AL IMOBILELOR

Zonă cooperativizată (Co)

1. DESCRIEREA IMOBILULUI

DATE TEREN											DATE CONSTRUCȚII					
Identificator teren	Adresa imobil	Nr. cadastral	Nr. CF	Suprafața măsurată	Intravilan/extravilan (I/E)	Nr. top	Nr. tarla	Nr. parcelă	Categorie folosință	Suprafața parcelă	Identif. construcție	Cod grupă destinație	Suprafața construită	Nr. niveluri	Nr. CF	Constr. cu acte (DA/NU)
5956	judet TIMIS, UAT Fârdea, Cod postal 999999	PsPd 1199		27300	E		1199	-	P-I	27300						

2. PROPRIETATEA / POSESIA

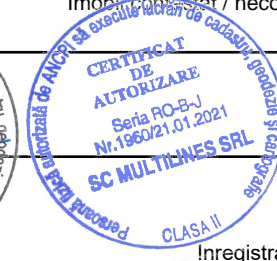

Titularul dreptului / posesiei			Data nașterii / CUI	Domiciliu / Sediul	Cota parte	Identif. entitate asociată	Cotă parte teren UI	Mod de dobândire	Act juridic			Observații privitoare la proprietar
Nume / Denumire	Inițiala tatălui	Prenume							Tip act	Nr. act / data	Emitent	
COMUNA FARDEA			4483846	judet TIMIS, UAT Pischia, loc. Pischia, Cod Postal 307325	1/1	5956		Lege	act administrativ	ordin nr.750/08.07.1994	PREFECTURA JUDETULUI TIMIS	-domeniul privat
CONSILIUL LOCAL AL COMUNEI FIRDEA			9999999999999	judet TIMIS, UAT Pischia, loc. Pischia, Cod Postal 307325	1/1	5956		Lege	act administrativ	ordin nr.750/08.07.1994	PREFECTURA JUDETULUI TIMIS	

3. SARCINI / DEZMEMBRĂMINTE

Titular			Data nașterii / CUI	Domiciliu / Sediul	Tipul sarcinii sau al dezmembrămintelor dreptului de proprietate	Cotă parte	Identif. entitate asociată	Act juridic			Valoare ipotecă	Tip monedă
Nume / Denumire	Inițiala tatălui	Prenume						Tip act	Nr. act / data	Emitent		

4. NOTĂRI, PROCESE, INTERDICȚII

Tipul notării	Tip act	Nr. act / data	Emitent	Identificator entitate asociată	Imobil împrejmuit / neîmprejmuit	Imobil contestat / necontestat	Alte observații
					neîmprejmuit		



spre publicare

Înregistrare sistematică UAT Fârdea

Sectorul Cadastral nr. 26

Anul realizării: 2025

REGISTRUL CADASTRAL AL IMOBILELOR

Zonă cooperativizată (Co)

1. DESCRIEREA IMOBILULUI

DATE TEREN											DATE CONSTRUCȚII					
Identificator teren	Adresa imobil	Nr. cadastral	Nr. CF	Suprafața măsurată	Intravilan/extravilan (I/E)	Nr. top	Nr. tarla	Nr. parcelă	Categorie folosință	Suprafața parcelă	Identif. construcție	Cod grupă destinație	Suprafața construită	Nr. niveluri	Nr. CF	Constr. cu acte (DA/NU)
5957	judet TIMIS, UAT Fârdea, Cod postal 999999	PsPd 1207		52300	E		1207	-	P-I	52300						

2. PROPRIETATEA / POSESIA

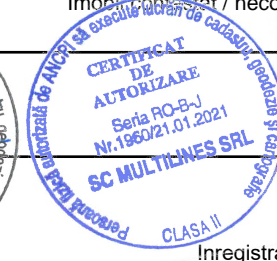

Titularul dreptului / posesiei			Data nașterii / CUI	Domiciliu / Sediul	Cota parte	Identif. entitate asociată	Cotă parte teren UI	Mod de dobândire	Act juridic			Observații privitoare la proprietar
Nume / Denumire	Inițiala tatălui	Prenume							Tip act	Nr. act / data	Emitent	
COMUNA FARDEA			4483846	judet TIMIS, UAT Pischia, loc. Pischia, Cod Postal 307325	1/1	5957		Lege	act administrativ	ordin nr.750/08.07.1994	PREFECTURA JUDETULUI TIMIS	-domeniul privat
CONSILIUL LOCAL AL COMUNEI FIRDEA			9999999999999	judet TIMIS, UAT Pischia, loc. Pischia, Cod Postal 307325	1/1	5957		Lege	act administrativ	ordin nr.750/08.07.1994	PREFECTURA JUDETULUI TIMIS	

3. SARCINI / DEZMEMBRĂMINTE

Titular			Data nașterii / CUI	Domiciliu / Sediul	Tipul sarcinii sau al dezmembrămintelor dreptului de proprietate	Cotă parte	Identif. entitate asociată	Act juridic			Valoare ipotecă	Tip monedă	
Nume / Denumire	Inițiala tatălui	Prenume						Tip act	Nr. act / data	Emitent			

4. NOTĂRI, PROCESE, INTERDICȚII

Tipul notării	Tip act	Nr. act / data	Emitent	Identificator entitate asociată	Imobil împrejmuit / neîmprejmuit	Imobil contestat / necontestat	Alte observații
					neîmprejmuit		



spre publicare

Înregistrare sistematică UAT Fârdea

Sectorul Cadastral nr. 26

Anul realizării: 2025

REGISTRUL CADASTRAL AL IMOBILELOR

Zonă cooperativizată (Co)

1. DESCRIEREA IMOBILULUI

DATE TEREN											DATE CONSTRUCȚII					
Identificator teren	Adresa imobil	Nr. cadastral	Nr. CF	Suprafața măsurată	Intravilan/extravilan (I/E)	Nr. top	Nr. tarla	Nr. parcelă	Categorie folosință	Suprafața parcelă	Identif. construcție	Cod grupă destinație	Suprafața construită	Nr. niveluri	Nr. CF	Constr. cu acte (DA/NU)
5958	judet TIMIS, UAT Fârdea, Cod postal 999999	Ps 1221		26100	E		1221	-	P	26100						

2. PROPRIETATEA / POSESIA

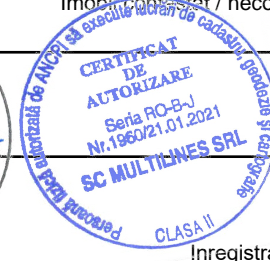

Titularul dreptului / posesiei			Data nașterii / CUI	Domiciliu / Sediul	Cota parte	Identif. entitate asociată	Cotă parte teren UI	Mod de dobândire	Act juridic			Observații privitoare la proprietar
Nume / Denumire	Inițiala tatălui	Prenume							Tip act	Nr. act / data	Emitent	
COMUNA FARDEA			4483846	judet TIMIS, UAT Pischia, loc. Pischia, Cod Postal 307325	1/1	5958		Lege	act administrativ	ordin nr.750/08.07.1994	PREFECTURA JUDETULUI TIMIS	-domeniul privat
CONSILIUL LOCAL AL COMUNEI FIRDEA			9999999999999	judet TIMIS, UAT Pischia, loc. Pischia, Cod Postal 307325	1/1	5958		Lege	act administrativ	ordin nr.750/08.07.1994	PREFECTURA JUDETULUI TIMIS	

3. SARCINI / DEZMEMBRĂMINTE

Titular			Data nașterii / CUI	Domiciliu / Sediul	Tipul sarcinii sau al dezmembrămintelor dreptului de proprietate	Cotă parte	Identif. entitate asociată	Act juridic			Valoare ipotecă	Tip monedă
Nume / Denumire	Inițiala tatălui	Prenume						Tip act	Nr. act / data	Emitent		

4. NOTĂRI, PROCESE, INTERDICȚII

Tipul notării	Tip act	Nr. act / data	Emitent	Identificator entitate asociată	Imobil împrejmuit / neîmprejmuit	Imobil contestat / necontestat	Alte observații
					neîmprejmuit		



spre publicare

Înregistrare sistematică UAT Fârdea

Sectorul Cadastral nr. 26

Anul realizării: 2025

REGISTRUL CADASTRAL AL IMOBILELOR

Zonă cooperativizată (Co)

1. DESCRIEREA IMOBILULUI

DATE TEREN											DATE CONSTRUCȚII					
Identificator teren	Adresa imobil	Nr. cadastral	Nr. CF	Suprafața măsurată	Intravilan/extravilan (I/E)	Nr. top	Nr. tarla	Nr. parcelă	Categorie folosință	Suprafața parcelă	Identif. construcție	Cod grupă destinație	Suprafața construită	Nr. niveluri	Nr. CF	Constr. cu acte (DA/NU)
5959	judet TIMIS, UAT Fârdea, Cod postal 307165		58 Gladna Romana	13981	E	402	-	-	F	13981						

2. PROPRIETATEA / POSESIA

Titularul dreptului / posesiei			Data nașterii / CUI	Domiciliu / Sediul	Cota parte	Identif. entitate asociată	Cotă parte teren UI	Mod de dobândire	Act juridic			Observații privitoare la proprietar
Nume / Denumire	Inițiala tatălui	Prenume							Tip act	Nr. act / data	Emitent	
FONDUL PAROHIAL ORTODOX ROMAN			9999999999999	judet TIMIS, UAT Fârdea, loc. Fârdea, Cod Postal 307165	1/1	5959		Constituire	act administrativ	0/01.01.1885	-	

3. SARCINI / DEZMEMBRĂMINTE


Titular			Data nașterii / CUI	Domiciliu / Sediul	Tipul sarcinii sau al dezmembrămintelor dreptului de proprietate	Cotă parte	Identif. entitate asociată	Act juridic			Valoare ipotecă	Tip monedă
Nume / Denumire	Inițiala tatălui	Prenume						Tip act	Nr. act / data	Emitent		

4. NOTĂRI, PROCESE, INTERDICȚII

Tipul notării	Tip act	Nr. act / data	Emitent	Identificator entitate asociată	Imobil împrejmuit / neîmprejmuit	Imobil supus / necontestat	Alte observații
					neîmprejmuit		

spre publicare

5. OBSERVAȚII



Registrare sistematica UAT Fârdea
Sectorul Cadastral nr. 26
Anul realizarii: 2025

REGISTRUL CADASTRAL AL IMOBILELOR

Zonă cooperativizată (Co)

1. DESCRIEREA IMOBILULUI

DATE TEREN											DATE CONSTRUCȚII					
Identificator teren	Adresa imobil	Nr. cadastral	Nr. CF	Suprafața măsurată	Intravilan/extravilan (I/E)	Nr. top	Nr. tarla	Nr. parcelă	Categorie folosință	Suprafața parcelă	Identif. construcție	Cod grupă destinație	Suprafața construită	Nr. niveluri	Nr. CF	Constr. cu acte (DA/NU)
5960	judet TIMIS, UAT Fârdea, Cod postal 307165			778	E		-	-	F	778						

2. PROPRIETATEA / POSESIA

Titularul dreptului / posesiei			Data nașterii / CUI	Domiciliu / Sediul	Cota parte	Identif. entitate asociată	Cotă parte teren UI	Mod de dobândire	Act juridic			Observații privitoare la proprietar
Nume / Denumire	Inițiala tatălui	Prenume							Tip act	Nr. act / data	Emitent	
NEIDENTIFICAT		NEIDENTIFICAT	0000000000000	judet TIMIS, UAT Fârdea, loc. Neidentificata, Cod Postal 999999	1/1	5960		Lege	act normativ	L7./13.03.1996	PARLAMENTUL ROMANIEI	

3. SARCINI / DEZMEMBRĂMINTE

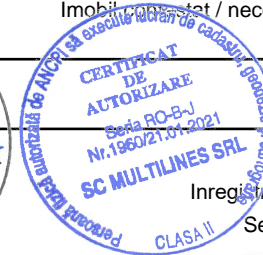

Titular			Data nașterii / CUI	Domiciliu / Sediul	Tipul sarcinii sau al dezmembrămintelor dreptului de proprietate	Cotă parte	Identif. entitate asociată	Act juridic			Valoare ipotecă	Tip monedă
Nume / Denumire	Inițiala tatălui	Prenume						Tip act	Nr. act / data	Emitent		

4. NOTĂRI, PROCESE, INTERDICȚII

Tipul notării	Tip act	Nr. act / data	Emitent	Identificator entitate asociată	Imobil împrejmuit / neîmprejmuit	Imobil contestat / necontestat	Alte observații
Se notează menținerea de proprietar neidentificat	act normativ	L7./13.03.1996	PARLAMENTUL ROMANIEI	5960	neîmprejmuit		

5. OBSERVAȚII

spre publicare



Inregistrare sistematică UAT Fârdea
Sectorul Cadastral nr. 26
Anul realizării: 2025

REGISTRUL CADASTRAL AL IMOBILELOR

Zonă cooperativizată (Co)

1. DESCRIEREA IMOBILULUI

DATE TEREN											DATE CONSTRUCȚII					
Identificator teren	Adresa imobil	Nr. cadastral	Nr. CF	Suprafața măsurată	Intravilan/extravilan (I/E)	Nr. top	Nr. tarla	Nr. parcelă	Categorie folosință	Suprafața parcelă	Identif. construcție	Cod grupă destinație	Suprafața construită	Nr. niveluri	Nr. CF	Constr. cu acte (DA/NU)
5961	judet TIMIS, UAT Fârdea, Cod postal 307165	406943	363 Gladna Montana (IF)	4359	E	470/a	-	-	F	4359						

2. PROPRIETATEA / POSESIA

Titularul dreptului / posesiei			Data nașterii / CUI	Domiciliu / Sediu	Cota parte	Identif. entitate asociată	Cotă parte teren UI	Mod de dobândire	Act juridic			Observații privitoare la proprietar
Nume / Denumire	Inițiala tatălui	Prenume							Tip act	Nr. act / data	Emitent	
VĂLEANU		ALEXANDRINA	9999999999999	judet TIMIS, UAT Fârdea, loc. Fârdea, Cod Postal 307165	2/4	5961		Sucesiune	act administrativ	de predare a moștenirii 14258/01.01.1929	Judecătoria Făget	
MASZALITS		CORNELIU	9999999999999	judet TIMIS, UAT Fârdea, loc. Fârdea, Cod Postal 307165	1/4	5961		Sucesiune	act administrativ	3782/01.01.1937	Judecătoria Făget	
MASZALITS		IRINA	9999999999999	judet TIMIS, UAT Fârdea, loc. Fârdea, Cod Postal 307165	1/4	5961		Sucesiune	act administrativ	3782/01.01.1937	Judecătoria Făget	
PĂSCUȚ		GABRIEL-NELU	13.12.1967	judet TIMIS, UAT Fârdea, loc. Fârdea, Cod Postal 307165	1/4	5961			act normativ	L7/13.03.1996	PARLAMENTUL ROMANIEI	

3. SARCINI / DEZMEMBRĂMINTE

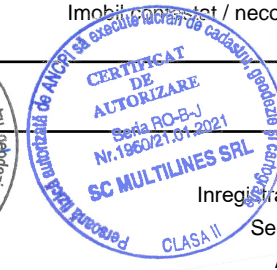

Titular			Data nașterii / CUI	Domiciliu / Sediu	Tipul sarcinii sau al dezmembrămintelor dreptului de proprietate	Cotă parte	Identif. entitate asociată	Act juridic			Valoare ipotecă	Tip monedă
Nume / Denumire	Inițiala tatălui	Prenume						Tip act	Nr. act / data	Emitent		

4. NOTĂRI, PROCESE, INTERDICȚII

Tipul notării	Tip act	Nr. act / data	Emitent	Identificator entitate asociată	Imobil împrejmuit / neîmprejmuit	Imobil contestat / necontestat	Alte observații
Se noteaza posesia factica in favoarea lui :	act normativ	L7/13.03.1996	PARLAMENTUL ROMANIEI	5961	neîmprejmuit		

5. OBSERVAȚII

spre publicare



Inregistrare sistematica UAT Fârdea
Sectorul Cadastral nr. 26
Anul realizarii: 2025

REGISTRUL CADASTRAL AL IMOBILELOR

Zonă cooperativizată (Co)

1. DESCRIEREA IMOBILULUI

DATE TEREN											DATE CONSTRUCȚII					
Identificator teren	Adresa imobil	Nr. cadastral	Nr. CF	Suprafața măsurată	Intravilan/extravilan (I/E)	Nr. top	Nr. tarla	Nr. parcelă	Categorie folosință	Suprafața parcelă	Identif. construcție	Cod grupă destinație	Suprafața construită	Nr. niveluri	Nr. CF	Constr. cu acte (DA/NU)
5962	judet TIMIS, UAT Fârdea, Cod postal 307165	406505	565 Gladna Romana (IF)	2877	E	158	-	-	L	2877						

2. PROPRIETATEA / POSESIA

Titularul dreptului / posesiei			Data nașterii / CUI	Domiciliu / Sediul	Cota parte	Identif. entitate asociată	Cotă parte teren UI	Mod de dobândire	Act juridic			Observații privitoare la proprietar
Nume / Denumire	Inițiala tatălui	Prenume							Tip act	Nr. act / data	Emitent	
CIMPONERESCU		LUCRETIA- ANA	9999999999999	judet TIMIS, UAT Fârdea, loc. Gladna Româna nr. 68, Cod Postal 999999	1/2	5962		Sucesiune	act notarial	167/01.01.2004	NP NEAGU IOAN	
CIMPONERESCU		LUCREȚIA-ANA	04.12.1977	judet TIMIS, UAT Fârdea, loc. Gladna Româna nr. 68, Cod Postal 999999	1/2	5962		Conventie	act notarial	contract de intretinere nr.770/17.04.2024	NEAGU IOAN	si sotul
CIMPONERESCU		DORIN	06.03.1966	judet TIMIS, UAT Fârdea, loc. Gladna Româna nr. 1, Cod Postal 999999				Conventie	act notarial	contract de intretinere nr.770/17.04.2024	NEAGU IOAN	- BUN COMUN -

3. SARCINI / DEZMEMBRĂMINTE

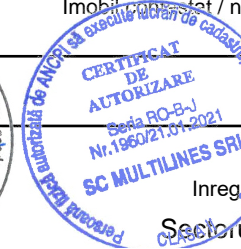

Titular			Data nașterii / CUI	Domiciliu / Sediul	Tipul sarcinii sau al dezmembrămintelor dreptului de proprietate	Cotă parte	Identif. entitate asociată	Act juridic			Valoare ipotecă	Tip monedă
Nume / Denumire	Inițiala tatălui	Prenume						Tip act	Nr. act / data	Emitent		
MARTINESCU		ANA	05.10.1942	judet TIMIS, UAT Fârdea, loc. Gladna Montana, Cod Postal 307165	IPOTECA LEGALA	1/2	5962	act notarial	770/17/04/2024	NEAGU IOAN	14322	LEI

4. NOTĂRI, PROCESE, INTERDICȚII

Tipul notării	Tip act	Nr. act / data	Emitent	Identificator entitate asociată	Imobil împrejmuit / neîmprejmuit	Imobil contestat / necontestat	Alte observații
					neîmprejmuit		

5. OBSERVAȚII

spre publicare



Inregistrare sistematica UAT Fârdea

Sectorul Cadastral nr. 26

REGISTRUL CADASTRAL AL IMOBILELOR

Zonă cooperativizată (Co)

1. DESCRIEREA IMOBILULUI

DATE TEREN											DATE CONSTRUCȚII					
Identificator teren	Adresa imobil	Nr. cadastral	Nr. CF	Suprafața măsurată	Intravilan/extravilan (I/E)	Nr. top	Nr. tarla	Nr. parcelă	Categorie folosință	Suprafața parcelă	Identif. construcție	Cod grupă destinație	Suprafața construită	Nr. niveluri	Nr. CF	Constr. cu acte (DA/NU)
5963	judet TIMIS, UAT Fârdea, Cod postal 999999	PsPd 1183		175712	E		1183	-	P	175712						

2. PROPRIETATEA / POSESIA

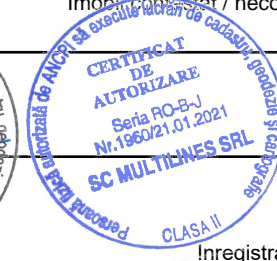

Titularul dreptului / posesiei			Data nașterii / CUI	Domiciliu / Sediul	Cota parte	Identif. entitate asociată	Cotă parte teren UI	Mod de dobândire	Act juridic			Observații privitoare la proprietar
Nume / Denumire	Inițiala tatălui	Prenume							Tip act	Nr. act / data	Emitent	
COMUNA FARDEA			4483846	judet TIMIS, UAT Pischia, loc. Pischia, Cod Postal 307325	1/1	5963		Lege	act administrativ	ordin nr.750/08.07.1994	PREFECTURA JUDETULUI TIMIS	-domeniul privat
CONSILIUL LOCAL AL COMUNEI FIRDEA			9999999999999	judet TIMIS, UAT Pischia, loc. Pischia, Cod Postal 307325	1/1	5963		Lege	act administrativ	ordin nr.750/08.07.1994	PREFECTURA JUDETULUI TIMIS	

3. SARCINI / DEZMEMBRĂMINTE

Titular			Data nașterii / CUI	Domiciliu / Sediul	Tipul sarcinii sau al dezmembrămintelor dreptului de proprietate	Cotă parte	Identif. entitate asociată	Act juridic			Valoare ipotecă	Tip monedă
Nume / Denumire	Inițiala tatălui	Prenume						Tip act	Nr. act / data	Emitent		

4. NOTĂRI, PROCESE, INTERDICȚII

Tipul notării	Tip act	Nr. act / data	Emitent	Identificator entitate asociată	Imobil împrejmuit / neîmprejmuit	Imobil contestat / necontestat	Alte observații
					neîmprejmuit		



spre publicare

Înregistrare sistematică UAT Fârdea

Sectorul Cadastral nr. 26

Anul realizării: 2025

REGISTRUL CADASTRAL AL IMOBILELOR

Zonă cooperativizată (Co)

1. DESCRIEREA IMOBILULUI

DATE TEREN											DATE CONSTRUCȚII					
Identificator teren	Adresa imobil	Nr. cadastral	Nr. CF	Suprafața măsurată	Intravilan/ extravilan (I/E)	Nr. top	Nr. tarla	Nr. parcelă	Categorie folosință	Suprafața parcelă	Identif. construcție	Cod grupă destinație	Suprafața construită	Nr. niveluri	Nr. CF	Constr. cu acte (DA/NU)
5964	judet TIMIS, UAT Fârdea, Cod postal 307165	406993	174 Gladna Romana (IF)	7856	E	584/14	-	-	A	7856						

2. PROPRIETATEA / POSESIA

Titularul dreptului / posesiei			Data nașterii / CUI	Domiciliu / Sediul	Cota parte	Identif. entitate asociată	Cotă parte teren UI	Mod de dobândire	Act juridic			Observații privitoare la proprietar
Nume / Denumire	Inițiala tatălui	Prenume							Tip act	Nr. act / data	Emitent	
VALEANU		ALEXANDRINA	9999999999999	judet TIMIS, UAT Fârdea, loc. Fârdea, Cod Postal 307165	3596/7856	5964		Sucesiune	hotarare judecatoreasca	-/01.01.1929	Judecătoria Făget	
MASZALITS		CORNELIU	9999999999999	judet TIMIS, UAT Fârdea, loc. Fârdea, Cod Postal 307165	1798/7856	5964		Sucesiune	hotarare judecatoreasca	3782/01.01.1937	Judecătoria Făget	
MASZALITS		IRINA	9999999999999	judet TIMIS, UAT Fârdea, loc. Fârdea, Cod Postal 307165	1798/7856	5964		Sucesiune	hotarare judecatoreasca	3782/01.01.1937	Judecătoria Făget	
NEIDENTIFICAT		NEIDENTIFICAT	0000000000000	judet TIMIS, UAT Fârdea, loc. Neidentificata, Cod Postal 999999	664/7856	5964		Lege	act normativ	L7/13.03.1996	Parlamentul Romaniei	
BUMBA		ALECSANDRU	27.04.1978	judet TIMIS, UAT Fârdea, loc. Fârdea, Cod Postal 307165	664/7856	5964			act normativ	L7/13.03.1996	PARLAMENTUL ROMANIEI	
BUMBA		ADRIAN EMANUEL	10.04.1980	judet TIMIS, UAT Fârdea, loc. Fârdea, Cod Postal 307165					act normativ	L7/13.03.1996	PARLAMENTUL ROMANIEI	



3. SARCINI / DEZMEMBRĂMINTE

Titular			Data nașterii / CUI	Domiciliu / Sediul	Tipul sarcinii sau al dezmembrămintelor dreptului de proprietate	Cotă parte	Identif. entitate asociată	Act juridic			Valoare ipotecă	Tip monedă
Nume / Denumire	Inițiala tatălui	Prenume						Tip act	Nr. act / data	Emitent		

4. NOTĂRI, PROCESE, INTERDICȚII

Tipul notării	Tip act	Nr. act / data	Emitent	Identificator entitate asociată	Imobil împrejmuit / neîmprejmuit	Imobil contestat / necontestat	Alte observații
Se noteaza posesia factica in favoarea lui :	act normativ	L/13.03.1996	PARLAMENTUL ROMANIEI	5964	neîmprejmuit		

5. OBSERVAȚII



spre publicare

Inregistrare sistematica UAT Fârdea

Sectorul Cadastral nr. 26

Anul realizării: 2025

REGISTRUL CADASTRAL AL IMOBILELOR

Zonă cooperativizată (Co)

1. DESCRIEREA IMOBILULUI

DATE TEREN											DATE CONSTRUCȚII					
Identificator teren	Adresa imobil	Nr. cadastral	Nr. CF	Suprafața măsurată	Intravilan/extravilan (I/E)	Nr. top	Nr. tarla	Nr. parcelă	Categorie folosință	Suprafața parcelă	Identif. construcție	Cod grupă destinație	Suprafața construită	Nr. niveluri	Nr. CF	Constr. cu acte (DA/NU)
5965	judet TIMIS, UAT Fârdea, Cod postal 999999	PsPd 1259		2000	E		1259	-	P-I	2000						

2. PROPRIETATEA / POSESIA

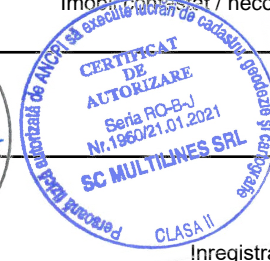

Titularul dreptului / posesiei			Data nașterii / CUI	Domiciliu / Sediul	Cota parte	Identif. entitate asociată	Cotă parte teren UI	Mod de dobândire	Act juridic			Observații privitoare la proprietar
Nume / Denumire	Inițiala tatălui	Prenume							Tip act	Nr. act / data	Emitent	
COMUNA FARDEA			4483846	judet TIMIS, UAT Pischia, loc. Pischia, Cod Postal 307325	1/1	5965		Lege	act administrativ	ordin nr.750/08.07.1994	PREFECTURA JUDETULUI TIMIS	-domeniul privat
CONSILIUL LOCAL AL COMUNEI FIRDEA			9999999999999	judet TIMIS, UAT Pischia, loc. Pischia, Cod Postal 307325	1/1	5965		Lege	act administrativ	ordin nr.750/08.07.1994	PREFECTURA JUDETULUI TIMIS	

3. SARCINI / DEZMEMBRĂMINTE

Titular			Data nașterii / CUI	Domiciliu / Sediul	Tipul sarcinii sau al dezmembrămintelor dreptului de proprietate	Cotă parte	Identif. entitate asociată	Act juridic			Valoare ipotecă	Tip monedă
Nume / Denumire	Inițiala tatălui	Prenume						Tip act	Nr. act / data	Emitent		

4. NOTĂRI, PROCESE, INTERDICȚII

Tipul notării	Tip act	Nr. act / data	Emitent	Identificator entitate asociată	Imobil împrejmuit / neîmprejmuit	Imobil contestat / necontestat	Alte observații
					neîmprejmuit		



spre publicare

Înregistrare sistematică UAT Fârdea

Sectorul Cadastral nr. 26

Anul realizării: 2025

REGISTRUL CADASTRAL AL IMOBILELOR

Zonă cooperativizată (Co)

1. DESCRIEREA IMOBILULUI

DATE TEREN											DATE CONSTRUCȚII					
Identificator teren	Adresa imobil	Nr. cadastral	Nr. CF	Suprafața măsurată	Intravilan/extravilan (I/E)	Nr. top	Nr. tarla	Nr. parcelă	Categorie folosință	Suprafața parcelă	Identif. construcție	Cod grupă destinație	Suprafața construită	Nr. niveluri	Nr. CF	Constr. cu acte (DA/NU)
5966	judet TIMIS, UAT Fârdea, Cod postal 307165	405579	104 Gladna Romana (IF)	2877	E	193	-	-	A	2877						

2. PROPRIETATEA / POSESIA

Titularul dreptului / posesiei			Data nașterii / CUI	Domiciliu / Sediul	Cota parte	Identif. entitate asociată	Cotă parte teren UI	Mod de dobândire	Act juridic			Observații privitoare la proprietar
Nume / Denumire	Inițiala tatălui	Prenume							Tip act	Nr. act / data	Emitent	
TAMAȘ		MARIA	22.02.1936	judet TIMIS, UAT Fârdea, loc. Fârdea, Cod Postal 307165	2/8	5966		Sucesiune	act notarial	121/13.12.2021	GOLUMBU SORINA MARIA	
IONESCU		LENUȚA	20.08.1959	judet TIMIS, UAT Fârdea, loc. Fârdea, Cod Postal 307165	3/8	5966		Sucesiune	act notarial	121/13.12.2021	GOLUMBU SORINA MARIA	
TAMAȘ		IONEL	01.04.1961	judet TIMIS, UAT Fârdea, loc. Fârdea, Cod Postal 307165	3/8	5966		Sucesiune	act notarial	121/13.12.2021	GOLUMBU SORINA MARIA	
IONESCU		DOREL	9999999999999	judet TIMIS, UAT Fârdea, loc. Fârdea, Cod Postal 307165	3/8	5966			act normativ	L7/13.03.1996	PARLAMENTUL ROMANIEI	

3. SARCINI / DEZMEMBRĂMINTE

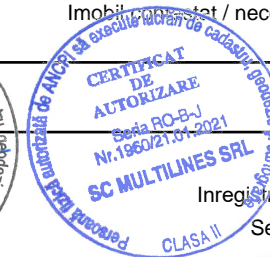

Titular			Data nașterii / CUI	Domiciliu / Sediul	Tipul sarcinii sau al dezmembrămintelor dreptului de proprietate	Cotă parte	Identif. entitate asociată	Act juridic			Valoare ipotecă	Tip monedă
Nume / Denumire	Inițiala tatălui	Prenume						Tip act	Nr. act / data	Emitent		

4. NOTĂRI, PROCESE, INTERDICȚII

Tipul notării	Tip act	Nr. act / data	Emitent	Identificator entitate asociată	Imobil împrejmuit / neîmprejmuit	Imobil contestat / necontestat	Alte observații
Se noteaza posesia faptica in favoarea lui :	act normativ	L/13.03.1996	PARLAMENTUL ROMANIEI	5966	neîmprejmuit		

5. OBSERVAȚII

spre publicare



Inregistrare sistematica UAT Fârdea
Sectorul Cadastral nr. 28
Anul realizarii: 2025

REGISTRUL CADASTRAL AL IMOBILELOR

Zonă cooperativizată (Co)

1. DESCRIEREA IMOBILULUI

DATE TEREN											DATE CONSTRUCȚII					
Identificator teren	Adresa imobil	Nr. cadastral	Nr. CF	Suprafața măsurată	Intravilan/extravilan (I/E)	Nr. top	Nr. tarla	Nr. parcelă	Categorie folosință	Suprafața parcelă	Identif. construcție	Cod grupă destinație	Suprafața construită	Nr. niveluri	Nr. CF	Constr. cu acte (DA/NU)
5967	judet TIMIS, UAT Fârdea, Cod postal 307165	401561	160 Gladna Romana (IE)	2677	E	183	-	-	A	2677						

2. PROPRIETATEA / POSESIA

Titularul dreptului / posesiei			Data nașterii / CUI	Domiciliu / Sediul	Cota parte	Identif. entitate asociată	Cotă parte teren UI	Mod de dobândire	Act juridic			Observații privitoare la proprietar
Nume / Denumire	Inițiala tatălui	Prenume							Tip act	Nr. act / data	Emitent	
PETRESCU		ION	9999999999999	judet TIMIS, UAT Fârdea, loc. Fârdea, Cod Postal 307165	1/2	5967		Conventie	act notarial	FN/24.05.1929	-	
FURDIAN		ANA	9999999999999	judet TIMIS, UAT Fârdea, loc. Fârdea, Cod Postal 307165	1/2	5967		Sucesiune	act notarial	609/01.01.1972	Notariatul de Stat Local Lugoj	
PETRESCU		SORIN MARIAN	21.10.1981	judet TIMIS, UAT Fârdea, loc. Fârdea, Cod Postal 307165	1/2	5967			act normativ	L7/13.03.1996	PARLAMENTUL ROMANIEI	

3. SARCINI / DEZMEMBRĂMINTE

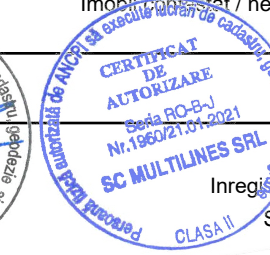

Titular			Data nașterii / CUI	Domiciliu / Sediul	Tipul sarcinii sau al dezmembrămintelor dreptului de proprietate	Cotă parte	Identif. entitate asociată	Act juridic			Valoare ipotecă	Tip monedă
Nume / Denumire	Inițiala tatălui	Prenume						Tip act	Nr. act / data	Emitent		

4. NOTĂRI, PROCESE, INTERDICȚII

Tipul notării	Tip act	Nr. act / data	Emitent	Identificator entitate asociată	Imobil împrejmuit / neîmprejmuit	Imobil contestat / necontestat	Alte observații
Se noteaza posesia factica in favoarea lui :	act normativ	L/13.03.1996	PARLAMENTUL ROMANIEI	5967	neîmprejmuit		

spre publicare

5. OBSERVAȚII



Inregistrare sistematica UAT Fârdea
Sectorul Cadastral nr. 26
Anul realizarii: 2025

REGISTRUL CADASTRAL AL IMOBILELOR

Zonă cooperativizată (Co)

1. DESCRIEREA IMOBILULUI

DATE TEREN											DATE CONSTRUCȚII					
Identificator teren	Adresa imobil	Nr. cadastral	Nr. CF	Suprafața măsurată	Intravilan/extravilan (I/E)	Nr. top	Nr. tarla	Nr. parcelă	Categorie folosință	Suprafața parcelă	Identif. construcție	Cod grupă destinație	Suprafața construită	Nr. niveluri	Nr. CF	Constr. cu acte (DA/NU)
5968	judet TIMIS, UAT Fârdea, Cod postal 307165	406968	947 Gladna Romana (IE)	2877	E	201	-	-	A	2877						

2. PROPRIETATEA / POSESIA

Titularul dreptului / posesiei			Data nașterii / CUI	Domiciliu / Sediul	Cota parte	Identif. entitate asociată	Cotă parte teren UI	Mod de dobândire	Act juridic			Observații privitoare la proprietar
Nume / Denumire	Inițiala tatălui	Prenume							Tip act	Nr. act / data	Emitent	
OPRISONI		HORIA ANANIA	9999999999999	judet TIMIS, UAT Fârdea, loc. Fârdea, Cod Postal 307165	1/1	5968		Conventie	act notarial	205/22.04.1967	Notariatul de Stat al Raionului Faget	

3. SARCINI / DEZMEMBRĂMINTE


Titular			Data nașterii / CUI	Domiciliu / Sediul	Tipul sarcinii sau al dezmembrămintelor dreptului de proprietate	Cotă parte	Identif. entitate asociată	Act juridic			Valoare ipotecă	Tip monedă
Nume / Denumire	Inițiala tatălui	Prenume						Tip act	Nr. act / data	Emitent		

4. NOTĂRI, PROCESE, INTERDICȚII

Tipul notării	Tip act	Nr. act / data	Emitent	Identificator entitate asociată	Imobil împrejmuit / neîmprejmuit	Imobil supus / necontestat	Alte observații
					neîmprejmuit		

spre publicare

5. OBSERVAȚII



Registrare sistematică UAT Fârdea
Sectorul Cadastral nr. 26
Anul realizării: 2025

REGISTRUL CADASTRAL AL IMOBILELOR

Zonă cooperativizată (Co)

1. DESCRIEREA IMOBILULUI

DATE TEREN											DATE CONSTRUCȚII					
Identificator teren	Adresa imobil	Nr. cadastral	Nr. CF	Suprafața măsurată	Intravilan/ extravilan (I/E)	Nr. top	Nr. tarla	Nr. parcelă	Categorie folosință	Suprafața parcelă	Identif. construcție	Cod grupă destinație	Suprafața construită	Nr. niveluri	Nr. CF	Constr. cu acte (DA/NU)
5969	judet TIMIS, UAT Fârdea, Cod postal 307165		174 Gladna Romana	5051	E	828/561	-	-	A	5051						

2. PROPRIETATEA / POESIA

Titularul dreptului / posesiei			Data nașterii / CUI	Domiciliu / Sediul	Cota parte	Identif. entitate asociată	Cotă parte teren UI	Mod de dobândire	Act juridic			Observații privitoare la proprietar
Nume / Denumire	Inițiala tatălui	Prenume							Tip act	Nr. act / data	Emitent	
VALEANU		ALEXANDRINA	9999999999999	judet TIMIS, UAT Fârdea, loc. Fârdea, Cod Postal 307165	2/4	5969		Sucesiune	hotarare judecatoreasca	-/01.01.1929	Judecătoria Făget	
MASZALITS		CORNELIU	9999999999999	judet TIMIS, UAT Fârdea, loc. Fârdea, Cod Postal 307165	1/4	5969		Sucesiune	hotarare judecatoreasca	3782/01.01.1937	Judecătoria Făget	
MASZALITS		IRINA	9999999999999	judet TIMIS, UAT Fârdea, loc. Fârdea, Cod Postal 307165	1/4	5969		Sucesiune	hotarare judecatoreasca	3782/01.01.1937	Judecătoria Făget	
GEORGESCU		ANGELICA-ANA	04.07.1968	judet TIMIS, UAT Fârdea, loc. Fârdea, Cod Postal 307165	1/4	5969			act normativ	L7/13.03.1996	PARLAMENTUL ROMANIEI	

3. SARCINI / DEZMEMBRĂMINTE

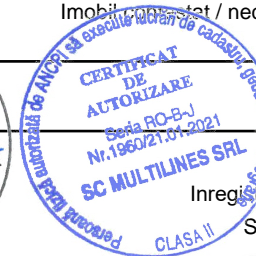

Titular			Data nașterii / CUI	Domiciliu / Sediul	Tipul sarcinii sau al dezmembrămintelor dreptului de proprietate	Cotă parte	Identif. entitate asociată	Act juridic			Valoare ipotecă	Tip monedă
Nume / Denumire	Inițiala tatălui	Prenume						Tip act	Nr. act / data	Emitent		

4. NOTĂRI, PROCESE, INTERDICȚII

Tipul notării	Tip act	Nr. act / data	Emitent	Identificator entitate asociată	Imobil împrejmuit / neîmprejmuit	Imobil contestat / necontestat	Alte observații
Se noteaza posesia factica in favoarea lui :	act normativ	L/13.03.1996	PARLAMENTUL ROMANIEI	5969	neîmprejmuit		

5. OBSERVAȚII

spre publicare



Inregistrare sistematica UAT Fârdea
Sectorul Cadastral nr. 26
Anul realizarii: 2025

REGISTRUL CADASTRAL AL IMOBILELOR

Zonă cooperativizată (Co)

1. DESCRIEREA IMOBILULUI

DATE TEREN											DATE CONSTRUCȚII					
Identificator teren	Adresa imobil	Nr. cadastral	Nr. CF	Suprafața măsurată	Intravilan/extravilan (I/E)	Nr. top	Nr. tarla	Nr. parcelă	Categorie folosință	Suprafața parcelă	Identif. construcție	Cod grupă destinație	Suprafața construită	Nr. niveluri	Nr. CF	Constr. cu acte (DA/NU)
5970	judet TIMIS, UAT Fârdea, Cod postal 999999	406982	557 Gladna Romana (IF)	4025	E	548/a	-	-	A	4025						

2. PROPRIETATEA / POSESIA

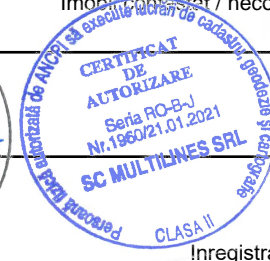

Titularul dreptului / posesiei			Data nașterii / CUI	Domiciliu / Sediul	Cota parte	Identif. entitate asociată	Cotă parte teren UI	Mod de dobândire	Act juridic			Observații privitoare la proprietar
Nume / Denumire	Inițiala tatălui	Prenume							Tip act	Nr. act / data	Emitent	
CAPOTESCU		IOAN	999999999999999	judet TIMIS, UAT Fârdea, loc. Gladna Montana, Cod Postal 307165	1/1	5970		Conventie	act notarial	994/01.01.1996	NP Eva Florescu	si sotia
CAPOTESCU		VERGINICA	999999999999999	judet TIMIS, UAT Fârdea, loc. Gladna Montana, Cod Postal 307165				Conventie	act notarial	994/01.01.1996	NP Eva Florescu	

3. SARCINI / DEZMEMBRĂMINTE

Titular			Data nașterii / CUI	Domiciliu / Sediul	Tipul sarcinii sau al dezmembrămintelor dreptului de proprietate	Cotă parte	Identif. entitate asociată	Act juridic			Valoare ipotecă	Tip monedă
Nume / Denumire	Inițiala tatălui	Prenume						Tip act	Nr. act / data	Emitent		

4. NOTĂRI, PROCESE, INTERDICȚII

Tipul notării	Tip act	Nr. act / data	Emitent	Identificator entitate asociată	Imobil împrejmuit / neîmprejmuit	Imobil contestat / necontestat	Alte observații
					neîmprejmuit		



spre publicare

Înregistrare sistematică UAT Fârdea

Sectorul Cadastral nr. 28

Anul realizării: 2025

REGISTRUL CADASTRAL AL IMOBILELOR

Zonă cooperativizată (Co)

1. DESCRIEREA IMOBILULUI

DATE TEREN											DATE CONSTRUCȚII					
Identificator teren	Adresa imobil	Nr. cadastral	Nr. CF	Suprafața măsurată	Intravilan/extravilan (I/E)	Nr. top	Nr. tarla	Nr. parcelă	Categorie folosință	Suprafața parcelă	Identif. construcție	Cod grupă destinație	Suprafața construită	Nr. niveluri	Nr. CF	Constr. cu acte (DA/NU)
5971	judet TIMIS, UAT Fârdea, Cod postal 999999	406950	367 Gladna Română (IF)	5800	E	550	-	-	A	5800						

2. PROPRIETATEA / POSESIA

Titularul dreptului / posesiei			Data nașterii / CUI	Domiciliu / Sediul	Cota parte	Identif. entitate asociată	Cotă parte teren UI	Mod de dobândire	Act juridic			Observații privitoare la proprietar
Nume / Denumire	Inițiala tatălui	Prenume							Tip act	Nr. act / data	Emitent	
VADUVA		IOANA LIDIA	99999999999999	judet TIMIS, UAT Fârdea, loc. Gladna Montana, Cod Postal 307165	1/1	5971		Conventie	act notarial	89/01.01.2002	NP GOLUMB SORINA MARIA	necasatorita

3. SARCINI / DEZMEMBRĂMINTE


Titular			Data nașterii / CUI	Domiciliu / Sediul	Tipul sarcinii sau al dezmembrămintelor dreptului de proprietate	Cotă parte	Identif. entitate asociată	Act juridic			Valoare ipotecă	Tip monedă
Nume / Denumire	Inițiala tatălui	Prenume						Tip act	Nr. act / data	Emitent		

4. NOTĂRI, PROCESE, INTERDICȚII

Tipul notării	Tip act	Nr. act / data	Emitent	Identificator entitate asociată	Imobil împrejmuit / neîmprejmuit	Imobil supus / necontestat	Alte observații

spre publicare

5. OBSERVAȚII



Registrare sistematica UAT Fârdea
Sectorul Cadastral nr. 26
Anul realizarii: 2025

REGISTRUL CADASTRAL AL IMOBILELOR

Zonă cooperativizată (Co)

1. DESCRIEREA IMOBILULUI

DATE TEREN											DATE CONSTRUCȚII					
Identificator teren	Adresa imobil	Nr. cadastral	Nr. CF	Suprafața măsurată	Intravilan/extravilan (I/E)	Nr. top	Nr. tarla	Nr. parcelă	Categorie folosință	Suprafața parcelă	Identif. construcție	Cod grupă destinație	Suprafața construită	Nr. niveluri	Nr. CF	Constr. cu acte (DA/NU)
5972	judet TIMIS, UAT Fârdea, Cod postal 999999	406980	67 Gladna Romana (IF)	1319	E	545/a	-	-	A	1319						

2. PROPRIETATEA / POSESIA

Titularul dreptului / posesiei			Data nașterii / CUI	Domiciliu / Sediu	Cota parte	Identif. entitate asociată	Cotă parte teren UI	Mod de dobândire	Act juridic			Observații privitoare la proprietar
Nume / Denumire	Inițiala tatălui	Prenume							Tip act	Nr. act / data	Emitent	
NEIDENTIFICAT		NEIDENTIFICAT	0000000000000	judet TIMIS, UAT Fârdea, loc. Neidentificata, Cod Postal 999999	1/1	5972		Lege	act normativ	L 7/13.03.1996	Parlamentul Romaniei	
VIDONI		DORU-SOLOMON	23.09.1969	judet TIMIS, UAT Fârdea, loc. Fârdea, Cod Postal 307165	1/1	5972			act normativ	L7/13.03.1996	PARLAMENTUL ROMANIEI	

3. SARCINI / DEZMEMBRĂMINTE


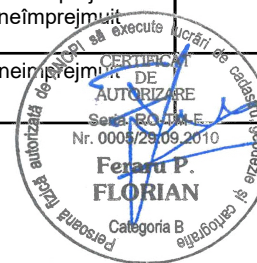
Titular			Data nașterii / CUI	Domiciliu / Sediu	Tipul sarcinii sau al dezmembrămintelor dreptului de proprietate	Cotă parte	Identif. entitate asociată	Act juridic			Valoare ipotecă	Tip monedă
Nume / Denumire	Inițiala tatălui	Prenume						Tip act	Nr. act / data	Emitent		

4. NOTĂRI, PROCESE, INTERDICȚII

Tipul notării	Tip act	Nr. act / data	Emitent	Identificator entitate asociată	Imobil împrejmuit / neîmprejmuit	Imobil contestat / necontestat	Alte observații
Se noteaza posesia factica in favoarea lui :	act normativ	L/13.03.1996	PARLAMENTUL ROMANIEI	5972	neîmprejmuit		

spre publicare

5. OBSERVAȚII



Inregistrare sistematica UAT Fârdea
Sectorul Cadastral nr. 26
Anul realizarii: 2025

REGISTRUL CADASTRAL AL IMOBILELOR

Zonă cooperativizată (Co)

1. DESCRIEREA IMOBILULUI

DATE TEREN											DATE CONSTRUCȚII					
Identificator teren	Adresa imobil	Nr. cadastral	Nr. CF	Suprafața măsurată	Intravilan/ extravilan (I/E)	Nr. top	Nr. tarla	Nr. parcelă	Categorie folosință	Suprafața parcelă	Identif. construcție	Cod grupă destinație	Suprafața construită	Nr. niveluri	Nr. CF	Constr. cu acte (DA/NU)
5973	judet TIMIS, UAT Fârdea, Cod postal 999999	406981	346 Gladna Romana (IF)	1384	E	545/b	-	-	F	1384						

2. PROPRIETATEA / POSESIA

Titularul dreptului / posesiei			Data nașterii / CUI	Domiciliu / Sediul	Cota parte	Identif. entitate asociată	Cotă parte teren UI	Mod de dobândire	Act juridic			Observații privitoare la proprietar
Nume / Denumire	Inițiala tatălui	Prenume							Tip act	Nr. act / data	Emitent	
MARTINESCU		CONSTANTIN	99999999999999	judet TIMIS, UAT Fârdea, loc. Gladna Montana, Cod Postal 307165	488/1384	5973		Conventie	act notarial	FN/24.12.1921	.	
MARTINESCU		IOAN	99999999999999	judet TIMIS, UAT Fârdea, loc. Gladna Montana, Cod Postal 307165	488/1384	5973		Hotarare Judecatoreasca	act administrativ	deciziune de predare a mostenirii nr. 200/01.01.1942	Judecatoria Faget	
MARTINESCU		ANA	99999999999999	judet TIMIS, UAT Fârdea, loc. Gladna Montana, Cod Postal 307165				Hotarare Judecatoreasca	act administrativ	deciziune de predare a mostenirii nr. 200/01.01.1942	Judecatoria Faget	
NEIDENTIFICAT		NEIDENTIFICAT	00000000000000	judet TIMIS, UAT Fârdea, loc. Neidentificata, Cod Postal 999999	408/1384	5973		Lege	act normativ	L7/13.03.1996	Parlamentul Romaniei	
SIMIONESCU		OVIDIU	99999999999999	judet TIMIS, UAT Fârdea, loc. Gladna Montana, Cod Postal 307165	408/1384	5973			act normativ	L7/13.03.1996	PARLAMENTUL ROMANIEI	

3. SARCINI / DEZMEMBRĂMINTE

Titular			Data nașterii / CUI	Domiciliu / Sediul	Tipul sarcinii sau al dezmembrămintelor dreptului de proprietate	Cotă parte	Identif. entitate asociată	Act juridic			Valoare ipotecă	Tip monedă
Nume / Denumire	Inițiala tatălui	Prenume						Tip act	Nr. act / data	Emitent		


4. NOTĂRI, PROCESE, INTERDICȚII

Tipul notării	Tip act	Nr. act / data	Emitent	Identificator entitate asociată	Imobil împrejmuit / neîmprejmuit	Imobil contestat / necontestat	Alte observații
Se noteaza posesia factica in favoarea lui :	act normativ	L/13.03.1996	PARLAMENTUL ROMANIEI	5973	neîmprejmuit		

5. OBSERVAȚII

spre publicare

686



Inregistrare sistematica UAT Fârdea



Sectorul Cadastral nr. 26
Anul realizarii: 2025

REGISTRUL CADASTRAL AL IMOBILELOR

Zonă cooperativizată (Co)

1. DESCRIEREA IMOBILULUI

DATE TEREN											DATE CONSTRUCȚII					
Identificator teren	Adresa imobil	Nr. cadastral	Nr. CF	Suprafața măsurată	Intravilan/extravilan (I/E)	Nr. top	Nr. tarla	Nr. parcelă	Categorie folosință	Suprafața parcelă	Identif. construcție	Cod grupă destinație	Suprafața construită	Nr. niveluri	Nr. CF	Constr. cu acte (DA/NU)
5974	judet TIMIS, UAT Fârdea, Cod postal 999999	406345	135 Gladna Romana (IE)	3358	E	546	-	-	F	3358						

2. PROPRIETATEA / POESIA

Titularul dreptului / posesiei			Data nașterii / CUI	Domiciliu / Sediul	Cota parte	Identif. entitate asociată	Cotă parte teren UI	Mod de dobândire	Act juridic			Observații privitoare la proprietar
Nume / Denumire	Inițiala tatălui	Prenume							Tip act	Nr. act / data	Emitent	
JURATONI		ANA	9999999999999999	judet TIMIS, UAT Fârdea, loc. Gladna Montana, Cod Postal 307165	774/3358	5974		Sucesiune	act notarial	203/01.01.1979	-	
JURATONI		VALERIU	9999999999999999	judet TIMIS, UAT Fârdea, loc. Gladna Montana, Cod Postal 307165	1159/3358	5974		Sucesiune	act notarial	203/01.01.1979	-	
BOJAN		MARIUTA	9999999999999999	judet TIMIS, UAT Fârdea, loc. Gladna Montana, Cod Postal 307165	1159/3358	5974		Sucesiune	act notarial	203/01.01.1979	-	
NEIDENTIFICAT		NEIDENTIFICAT	0000000000000000	judet TIMIS, UAT Fârdea, loc. Neidentificata, Cod Postal 999999	266/3358	5974		Lege	act normativ	L 7/13.03.1996	Parlamentul Romaniei	
TODORICI		RAZVAN	9999999999999999	judet TIMIS, UAT Fârdea, loc. Gladna Montana, Cod Postal 307165	266/3358	5974			act normativ	L7/13.03.1996	PARLAMENTUL ROMANIEI	

3. SARCINI / DEZMEMBRĂMINTE

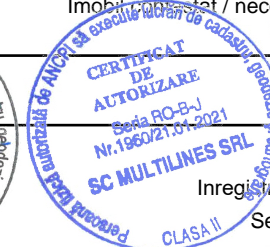
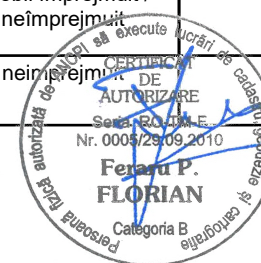
Titular			Data nașterii / CUI	Domiciliu / Sediul	Tipul sarcinii sau al dezmembrămintelor dreptului de proprietate	Cotă parte	Identif. entitate asociată	Act juridic			Valoare ipotecă	Tip monedă
Nume / Denumire	Inițiala tatălui	Prenume						Tip act	Nr. act / data	Emitent		

4. NOTĂRI, PROCESE, INTERDICȚII

Tipul notării	Tip act	Nr. act / data	Emitent	Identificator entitate asociată	Imobil împrejmuit / neîmprejmuit	Imobil contestat / necontestat	Alte observații
Se noteaza posesia factica in favoarea lui :	act normativ	L/13.03.1996	PARLAMENTUL ROMANIEI	5974	neîmprejmuit		

5. OBSERVAȚII

spre publicare



Inregistrare sistematica UAT Fârdea
Sectorul Cadastral nr. 26
Anul realizarii: 2025

REGISTRUL CADASTRAL AL IMOBILELOR

Zonă cooperativizată (Co)

1. DESCRIEREA IMOBILULUI

DATE TEREN											DATE CONSTRUCȚII					
Identificator teren	Adresa imobil	Nr. cadastral	Nr. CF	Suprafața măsurată	Intravilan/extravilan (I/E)	Nr. top	Nr. tarla	Nr. parcelă	Categorie folosință	Suprafața parcelă	Identif. construcție	Cod grupă destinație	Suprafața construită	Nr. niveluri	Nr. CF	Constr. cu acte (DA/NU)
5975	judet TIMIS, UAT Fârdea, Cod postal 999999	406982	557 Gladna Romana (IF)	1732	E	548/a	-	-	A	1732						

2. PROPRIETATEA / POSESIA

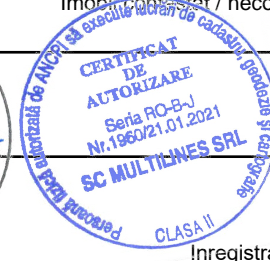

Titularul dreptului / posesiei			Data nașterii / CUI	Domiciliu / Sediul	Cota parte	Identif. entitate asociată	Cotă parte teren UI	Mod de dobândire	Act juridic			Observații privitoare la proprietar
Nume / Denumire	Inițiala tatălui	Prenume							Tip act	Nr. act / data	Emitent	
CAPOTESCU		IOAN	999999999999999	judet TIMIS, UAT Fârdea, loc. Gladna Montana, Cod Postal 307165	1/1	5975		Conventie	act notarial	994/01.01.1996	NP Eva Florescu	si sotia
CAPOTESCU		VERGINICA	999999999999999	judet TIMIS, UAT Fârdea, loc. Gladna Montana, Cod Postal 307165				Conventie	act notarial	994/01.01.1996	NP Eva Florescu	

3. SARCINI / DEZMEMBRĂMINTE

Titular			Data nașterii / CUI	Domiciliu / Sediul	Tipul sarcinii sau al dezmembrămintelor dreptului de proprietate	Cotă parte	Identif. entitate asociată	Act juridic			Valoare ipotecă	Tip monedă
Nume / Denumire	Inițiala tatălui	Prenume						Tip act	Nr. act / data	Emitent		

4. NOTĂRI, PROCESE, INTERDICȚII

Tipul notării	Tip act	Nr. act / data	Emitent	Identificator entitate asociată	Imobil împrejmuit / neîmprejmuit	Imobil contestat / necontestat	Alte observații
					neîmprejmuit		



spre publicare

Înregistrare sistematică UAT Fârdea

Sectorul Cadastral nr. 26

Anul realizării: 2025

REGISTRUL CADASTRAL AL IMOBILELOR

Zonă cooperativizată (Co)

1. DESCRIEREA IMOBILULUI

DATE TEREN											DATE CONSTRUCȚII					
Identificator teren	Adresa imobil	Nr. cadastral	Nr. CF	Suprafața măsurată	Intravilan/extravilan (I/E)	Nr. top	Nr. tarla	Nr. parcelă	Categorie folosință	Suprafața parcelă	Identif. construcție	Cod grupă destinație	Suprafața construită	Nr. niveluri	Nr. CF	Constr. cu acte (DA/NU)
5977	judet TIMIS, UAT Fârdea, Cod postal 999999	406950	367 Gladna Romana (IE)	246	E	550	-	-	A	246						

2. PROPRIETATEA / POSESIA

Titularul dreptului / posesiei			Data nașterii / CUI	Domiciliu / Sediul	Cota parte	Identif. entitate asociată	Cotă parte teren UI	Mod de dobândire	Act juridic			Observații privitoare la proprietar
Nume / Denumire	Inițiala tatălui	Prenume							Tip act	Nr. act / data	Emitent	
VADUVA		IOANA LIDIA	999999999999999	judet TIMIS, UAT Fârdea, loc. Gladna Montana, Cod Postal 307165	1/1	5977		Conventie	act notarial	89/01.01.2002	NP GOLUMB SORINA MARIA	necasatorita

3. SARCINI / DEZMEMBRĂMINTE


Titular			Data nașterii / CUI	Domiciliu / Sediul	Tipul sarcinii sau al dezmembrămintelor dreptului de proprietate	Cotă parte	Identif. entitate asociată	Act juridic			Valoare ipotecă	Tip monedă
Nume / Denumire	Inițiala tatălui	Prenume						Tip act	Nr. act / data	Emitent		

4. NOTĂRI, PROCESE, INTERDICȚII

Tipul notării	Tip act	Nr. act / data	Emitent	Identificator entitate asociată	Imobil împrejmuit / neîmprejmuit	Imobil supus / necontestat	Alte observații
					neîmprejmuit		

spre publicare

5. OBSERVAȚII



Registrare sistematica UAT Fârdea
Sectorul Cadastral nr. 26
Anul realizarii: 2025

REGISTRUL CADASTRAL AL IMOBILELOR

Zonă cooperativizată (Co)

1. DESCRIEREA IMOBILULUI

DATE TEREN											DATE CONSTRUCȚII					
Identificator teren	Adresa imobil	Nr. cadastral	Nr. CF	Suprafața măsurată	Intravilan/ extravilan (I/E)	Nr. top	Nr. tarla	Nr. parcelă	Categorie folosință	Suprafața parcelă	Identif. construcție	Cod grupă destinație	Suprafața construită	Nr. niveluri	Nr. CF	Constr. cu acte (DA/NU)
5978	judet TIMIS, UAT Fârdea, Cod postal 999999	406983	360 Gladna Romana (IF)	761	E	549	-	-	A	761						

2. PROPRIETATEA / POSESIA

Titularul dreptului / posesiei			Data nașterii / CUI	Domiciliu / Sediul	Cota parte	Identif. entitate asociată	Cotă parte teren UI	Mod de dobândire	Act juridic			Observații privitoare la proprietar
Nume / Denumire	Inițiala tatălui	Prenume							Tip act	Nr. act / data	Emitent	
NEIDENTIFICAT		NEIDENTIFICAT	0000000000000	judet TIMIS, UAT Fârdea, loc. Neidentificata, Cod Postal 999999	1/1	5978		Lege	act normativ	L 7/13.03.1996	Parlamentul Romaniei	
DAMINESCU		VASILE CONSTANTIN	04.02.1980	judet TIMIS, UAT Fârdea, loc. Fârdea, Cod Postal 307165	1/1	5978			act normativ	L7/13.03.1996	PARLAMENTUL ROMANIEI	

3. SARCINI / DEZMEMBRĂMINTE


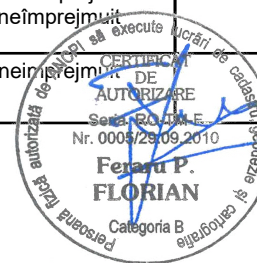
Titular			Data nașterii / CUI	Domiciliu / Sediul	Tipul sarcinii sau al dezmembrămintelor dreptului de proprietate	Cotă parte	Identif. entitate asociată	Act juridic			Valoare ipotecă	Tip monedă
Nume / Denumire	Inițiala tatălui	Prenume						Tip act	Nr. act / data	Emitent		

4. NOTĂRI, PROCESE, INTERDICȚII

Tipul notării	Tip act	Nr. act / data	Emitent	Identificator entitate asociată	Imobil împrejmuit / neîmprejmuit	Imobil contestat / necontestat	Alte observații
Se noteaza posesia factica in favoarea lui :	act normativ	L/13.03.1996	PARLAMENTUL ROMANIEI	5978	neîmprejmuit		

5. OBSERVAȚII

spre publicare



Inregistrare sistematica UAT Fârdea
Sectorul Cadastral nr. 26
Anul realizarii: 2025

REGISTRUL CADASTRAL AL IMOBILELOR

Zonă cooperativizată (Co)

1. DESCRIEREA IMOBILULUI

DATE TEREN											DATE CONSTRUCȚII					
Identificator teren	Adresa imobil	Nr. cadastral	Nr. CF	Suprafața măsurată	Intravilan/ extravilan (I/E)	Nr. top	Nr. tarla	Nr. parcelă	Categorie folosință	Suprafața parcelă	Identif. construcție	Cod grupă destinație	Suprafața construită	Nr. niveluri	Nr. CF	Constr. cu acte (DA/NU)
5979	judet TIMIS, UAT Fârdea, Cod postal 999999	401919	39 Gladna Romana (IF)	976	E	551	-	-	F	976						

2. PROPRIETATEA / POSESIA

Titularul dreptului / posesiei			Data nașterii / CUI	Domiciliu / Sediul	Cota parte	Identif. entitate asociată	Cotă parte teren UI	Mod de dobândire	Act juridic			Observații privitoare la proprietar
Nume / Denumire	Inițiala tatălui	Prenume							Tip act	Nr. act / data	Emitent	
NEIDENTIFICAT		NEIDENTIFICAT	0000000000000	judet TIMIS, UAT Fârdea, loc. Neidentificata, Cod Postal 999999	1/1	5979		Lege	act normativ	L 7/13.03.1996	Parlamentul Romaniei	
DUMITRESCU		MARIA-ALINA	9999999999999	judet TIMIS, UAT Fârdea, loc. Gladna Montana, Cod Postal 307165	1/1	5979			act normativ	L7/13.03.1996	PARLAMENTUL ROMANIEI	

3. SARCINI / DEZMEMBRĂMINTE


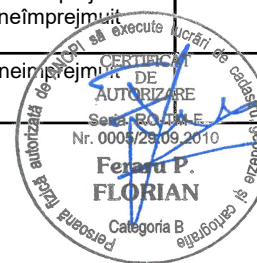
Titular			Data nașterii / CUI	Domiciliu / Sediul	Tipul sarcinii sau al dezmembrămintelor dreptului de proprietate	Cotă parte	Identif. entitate asociată	Act juridic			Valoare ipotecă	Tip monedă
Nume / Denumire	Inițiala tatălui	Prenume						Tip act	Nr. act / data	Emitent		

4. NOTĂRI, PROCESE, INTERDICȚII

Tipul notării	Tip act	Nr. act / data	Emitent	Identificator entitate asociată	Imobil împrejmuit / neîmprejmuit	Imobil contestat / necontestat	Alte observații
Se noteaza posesia tactica in supratata de 976 mp. in favoarea lui :	act normativ	L/13.03.1996	PARLAMENTUL ROMANIEI	5979	neîmprejmuit		

spre publicare

5. OBSERVAȚII



Inregistrare sistematica UAT Fârdea
Sectorul Cadastral nr. 26
Anul realizarii: 2025

REGISTRUL CADASTRAL AL IMOBILELOR

Zonă cooperativizată (Co)

1. DESCRIEREA IMOBILULUI

DATE TEREN											DATE CONSTRUCȚII					
Identificator teren	Adresa imobil	Nr. cadastral	Nr. CF	Suprafața măsurată	Intravilan/extravilan (I/E)	Nr. top	Nr. tarla	Nr. parcelă	Categorie folosință	Suprafața parcelă	Identif. construcție	Cod grupă destinație	Suprafața construită	Nr. niveluri	Nr. CF	Constr. cu acte (DA/NU)
5980	judet TIMIS, UAT Fârdea, Cod postal 999999	406464	358 Gladna Romana (IF)	1318	E	552	-	-	L	1318						

2. PROPRIETATEA / POSESIA

Titularul dreptului / posesiei			Data nașterii / CUI	Domiciliu / Sediul	Cota parte	Identif. entitate asociată	Cotă parte teren UI	Mod de dobândire	Act juridic			Observații privitoare la proprietar
Nume / Denumire	Inițiala tatălui	Prenume							Tip act	Nr. act / data	Emitent	
TAMAS		LEONTE	999999999999999	judet TIMIS, UAT Fârdea, loc. Gladna Montana, Cod Postal 307165	132/1318	5980		Conventie	act notarial	CVC FN/28.09.1938	-	
CIMPONERESCU		MARINEL STELIAN	999999999999999	judet TIMIS, UAT Fârdea, loc. Gladna Montana, Cod Postal 307165	1186/1318	5980		Conventie	act notarial	304/22.06.1999	Golumbu Sorina Maria, notar public	necasatorit
CIMPONERESCU		MARINEL STELIAN	999999999999999	judet TIMIS, UAT Fârdea, loc. Gladna Montana, Cod Postal 307165	1186/1318	5980			act normativ	L7/13.03.1996	PARLAMENTUL ROMANIEI	

3. SARCINI / DEZMEMBRĂMINTE

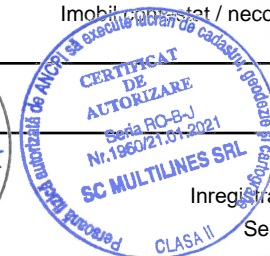

Titular			Data nașterii / CUI	Domiciliu / Sediul	Tipul sarcinii sau al dezmembrămintelor dreptului de proprietate	Cotă parte	Identif. entitate asociată	Act juridic			Valoare ipotecă	Tip monedă
Nume / Denumire	Inițiala tatălui	Prenume						Tip act	Nr. act / data	Emitent		

4. NOTĂRI, PROCESE, INTERDICȚII

Tipul notării	Tip act	Nr. act / data	Emitent	Identificator entitate asociată	Imobil împrejmuit / neîmprejmuit	Imobil contestat / necontestat	Alte observații
Se noteaza posesia tactica in supratata de 132 mp. in favoarea lui .	act normativ	L/13.03.1996	PARLAMENTUL ROMANIEI	5980	neîmprejmuit		

5. OBSERVAȚII

spre publicare



Inregistrare sistematica UAT Fârdea
Sectorul Cadastral nr. 26
Anul realizarii: 2025

REGISTRUL CADASTRAL AL IMOBILELOR

Zonă cooperativizată (Co)

1. DESCRIEREA IMOBILULUI

DATE TEREN											DATE CONSTRUCȚII					
Identificator teren	Adresa imobil	Nr. cadastral	Nr. CF	Suprafața măsurată	Intravilan/extravilan (I/E)	Nr. top	Nr. tarla	Nr. parcelă	Categorie folosință	Suprafața parcelă	Identif. construcție	Cod grupă destinație	Suprafața construită	Nr. niveluri	Nr. CF	Constr. cu acte (DA/NU)
5981	judet TIMIS, UAT Fârdea, Cod postal 999999	402716	150 Gladna Romana (IE)	4367	E	561/14	-	-	A	4367						

2. PROPRIETATEA / POSESIA

Titularul dreptului / posesiei			Data nașterii / CUI	Domiciliu / Sediu	Cota parte	Identif. entitate asociată	Cotă parte teren UI	Mod de dobândire	Act juridic			Observații privitoare la proprietar
Nume / Denumire	Inițiala tatălui	Prenume							Tip act	Nr. act / data	Emitent	
MARTINESCU		CONSTANTIN	99999999999999	judet TIMIS, UAT Fârdea, loc. Gladna Montana, Cod Postal 307165	2/4	5981		Conventie	act notarial	FN/24.12.1921	-	
BUMBA		IOAN	99999999999999	judet TIMIS, UAT Fârdea, loc. Gladna Montana, Cod Postal 307165	2/4	5981			act notarial	FN/24.12.1921	-	
MARTINESCU		IOAN	99999999999999	judet TIMIS, UAT Fârdea, loc. Gladna Montana, Cod Postal 307165	1/4	5981		Sucesiune	act notarial	de predare mostenire nr.G.200/01.01.1942	-	
VIDONI		ANA	99999999999999	judet TIMIS, UAT Fârdea, loc. Gladna Montana, Cod Postal 307165	1/4	5981		Sucesiune	act notarial	de predare mostenire nr.G.200/01.01.1942	-	nasc. Martinescu
VIDONI		DORU SOLOMON	99999999999999	judet TIMIS, UAT Fârdea, loc. Gladna Montana, Cod Postal 307165	1/4	5981			act normativ	L7/13.03.1996	PARLAMENTUL ROMANIEI	



3. SARCINI / DEZMEMBRĂMINTE

Titular			Data nașterii / CUI	Domiciliu / Sediu	Tipul sarcinii sau al dezmembrămintelor dreptului de proprietate	Cotă parte	Identif. entitate asociată	Act juridic			Valoare ipotecă	Tip monedă
Nume / Denumire	Inițiala tatălui	Prenume						Tip act	Nr. act / data	Emitent		
BUMBA		IOAN	99999999999999	judet TIMIS, UAT Fârdea, loc. Gladna Montana, Cod Postal 307165			5981	act notarial	FN/24/12/1921	-		

4. NOTĂRI, PROCESE, INTERDICȚII

Tipul notării	Tip act	Nr. act / data	Emitent	Identificator entitate asociată	Imobil împrejmuit / neîmprejmuit	Imobil contestat / necontestat	Alte observații

5. OBSERVAȚII

se noteaza interdictia de instrainare si grevare, asupra portiunii de proprietate de sub B1,3,4, in favoarea lui:	act notarial	FN/24.12.1921	-	5981			
Se noteaza posesia faptica in favoarea lui :	act normativ	L7/13.03.1996	PARLAMENTUL ROMANIEI	5981			
se noteaza dreptul de intretinere, asupra portiunii de proprietate de sub B1,3,4, in favoarea lui:	act notarial	FN/24.12.1921	-	5981	neimprejmuit		

spre publicare

Inregistrare sistematica UAT Fârdea
Sectorul Cadastral nr. 26
Anul realizarii: 2025

REGISTRUL CADASTRAL AL IMOBILELOR

Zonă cooperativizată (Co)

1. DESCRIEREA IMOBILULUI

DATE TEREN											DATE CONSTRUCȚII					
Identificator teren	Adresa imobil	Nr. cadastral	Nr. CF	Suprafața măsurată	Intravilan/extravilan (I/E)	Nr. top	Nr. tarla	Nr. parcelă	Categorie folosință	Suprafața parcelă	Identif. construcție	Cod grupă destinație	Suprafața construită	Nr. niveluri	Nr. CF	Constr. cu acte (DA/NU)
5982	judet TIMIS, UAT Fârdea, Cod postal 999999	402716	150 Gladna Romana (IE)	5688	E	561/14	-	-	A	5688						

2. PROPRIETATEA / POSESIA

Titularul dreptului / posesiei			Data nașterii / CUI	Domiciliu / Sediul	Cota parte	Identif. entitate asociată	Cotă parte teren UI	Mod de dobândire	Act juridic			Observații privitoare la proprietar
Nume / Denumire	Inițiala tatălui	Prenume							Tip act	Nr. act / data	Emitent	
MARTINESCU		CONSTANTIN	999999999999999	judet TIMIS, UAT Fârdea, loc. Gladna Montana, Cod Postal 307165	2/4	5982		Conventie	act notarial	FN/24.12.1921	-	
BUMBA		IOAN	999999999999999	judet TIMIS, UAT Fârdea, loc. Gladna Montana, Cod Postal 307165	2/4	5982			act notarial	FN/24.12.1921	-	
MARTINESCU		IOAN	999999999999999	judet TIMIS, UAT Fârdea, loc. Gladna Montana, Cod Postal 307165	1/4	5982		Sucesiune	act notarial	de predare mostenire nr.G.200/01.01.1942	-	
VIDONI		ANA	999999999999999	judet TIMIS, UAT Fârdea, loc. Gladna Montana, Cod Postal 307165	1/4	5982		Sucesiune	act notarial	de predare mostenire nr.G.200/01.01.1942	-	nasc. Martinescu
MARTINESCU		DOINA	999999999999999	judet TIMIS, UAT Fârdea, loc. Gladna Montana, Cod Postal 307165	1/4	5982			act normativ	L7/13.03.1996	PARLAMENTUL ROMANIEI	



3. SARCINI / DEZMEMBRĂMINTE

Titular			Data nașterii / CUI	Domiciliu / Sediul	Tipul sarcinii sau al dezmembrămintelor dreptului de proprietate	Cotă parte	Identif. entitate asociată	Act juridic			Valoare ipotecă	Tip monedă
Nume / Denumire	Inițiala tatălui	Prenume						Tip act	Nr. act / data	Emitent		
BUMBA		IOAN	999999999999999	judet TIMIS, UAT Fârdea, loc. Gladna Montana, Cod Postal 307165			5982	act notarial	FN/24/12/1921	-		

4. NOTĂRI, PROCESE, INTERDICȚII

Tipul notării	Tip act	Nr. act / data	Emitent	Identificator entitate asociată	Imobil împrejmuit / neîmprejmuit	Imobil contestat / necontestat	Alte observații

5. OBSERVAȚII

se noteaza interdictia de instrainare si grevare, asupra portiunii de proprietate de sub B1,3,4, in favoarea lui:	act notarial	FN/24.12.1921	-	5982			
Se noteaza posesia factica in suprafata de 5688 mp in favoarea lui :	act normativ	L7/13.03.1996	PARLAMENTUL ROMANIEI	5982			
se noteaza dreptul de intretinere, asupra portiunii de proprietate de sub B1,3,4, in favoarea lui:	act notarial	FN/24.12.1921	-	5982	neimprejmuat		

spre publicare

Inregistrare sistematica UAT Fârdea
Sectorul Cadastral nr. 26
Anul realizarii: 2025

REGISTRUL CADASTRAL AL IMOBILELOR

Zonă cooperativizată (Co)

1. DESCRIEREA IMOBILULUI

DATE TEREN											DATE CONSTRUCȚII					
Identificator teren	Adresa imobil	Nr. cadastral	Nr. CF	Suprafața măsurată	Intravilan/extravilan (I/E)	Nr. top	Nr. tarla	Nr. parcelă	Categorie folosință	Suprafața parcelă	Identif. construcție	Cod grupă destinație	Suprafața construită	Nr. niveluri	Nr. CF	Constr. cu acte (DA/NU)
5983	judet TIMIS, UAT Fârdea, Cod postal 999999	401837	539 Gladna Romana (IE)	5755	E	561/13	-	-	F	3543						
					E	561/13	-	-	P	2212						

2. PROPRIETATEA / POESIA

Titularul dreptului / posesiei			Data nașterii / CUI	Domiciliu / Sediu	Cota parte	Identif. entitate asociată	Cotă parte teren UI	Mod de dobândire	Act juridic			Observații privitoare la proprietar
Nume / Denumire	Inițiala tatălui	Prenume							Tip act	Nr. act / data	Emitent	
SC BEGA MINERALE INDUSTRIALE SA			9999999999999	judet CLUJ, UAT Aghiresu, loc. Aghiresu nr. 266, Cod Postal 999999	1/1	5983		Conventie	act notarial	1182/18.04.2008	BNP Ciorica Marin Eugen	

3. SARCINI / DEZMEMBRĂMINTE



Titular			Data nașterii / CUI	Domiciliu / Sediu	Tipul sarcinii sau al dezmembrămintelor dreptului de proprietate	Cotă parte	Identif. entitate asociată	Act juridic			Valoare ipotecă	Tip monedă
Nume / Denumire	Inițiala tatălui	Prenume						Tip act	Nr. act / data	Emitent		

4. NOTĂRI, PROCESE, INTERDICȚII

Tipul notării	Tip act	Nr. act / data	Emitent	Identificator entitate asociată	Imobil împrejmuit / neîmprejmuit	Imobil împrejmuit / neîmprejmuit / necontestat	Alte observații

spre publicare

5. OBSERVAȚII



registrare sistematică UAT Fârdea
Sectorul Cadastral nr. 26
Anul realizării: 2025

REGISTRUL CADASTRAL AL IMOBILELOR

Zonă cooperativizată (Co)

1. DESCRIEREA IMOBILULUI

DATE TEREN											DATE CONSTRUCȚII					
Identificator teren	Adresa imobil	Nr. cadastral	Nr. CF	Suprafața măsurată	Intravilan/ extravilan (I/E)	Nr. top	Nr. tarla	Nr. parcelă	Categorie folosință	Suprafața parcelă	Identif. construcție	Cod grupă destinație	Suprafața construită	Nr. niveluri	Nr. CF	Constr. cu acte (DA/NU)
5984	judet TIMIS, UAT Fârdea, Cod postal 999999	402715	150 Gladna Romana (IF)	6590	E	561/12	-	-	A	6590						

2. PROPRIETATEA / POSESIA

Titularul dreptului / posesiei			Data nașterii / CUI	Domiciliu / Sediul	Cota parte	Identif. entitate asociată	Cotă parte teren UI	Mod de dobândire	Act juridic			Observații privitoare la proprietar
Nume / Denumire	Inițiala tatălui	Prenume							Tip act	Nr. act / data	Emitent	
BUMBA		ION	99999999999999	judet TIMIS, UAT Fârdea, loc. Gladna Montana, Cod Postal 307165	5755/6590	5984		Hotarare Judecatoreasca	act notarial	FN/24.12.1921	-	
POPESCU		MARIA-VICTORIA	22.09.1948	judet TIMIS, UAT Fârdea, loc. Gladna Montana, Cod Postal 307165					hotarare judecatoreasca	sentinta civila nr.477/21.07.2020	Judecatoria Faget	
ANDREI		LIA-DOINA-MAGD ALENA	11.09.1957	judet TIMIS, UAT Fârdea, loc. Gladna Montana, Cod Postal 307165					hotarare judecatoreasca	sentinta civila nr.477/21.07.2020	Judecatoria Faget	
MARTINESCU		CONSTANTIN	99999999999999	judet TIMIS, UAT Fârdea, loc. Gladna Montana, Cod Postal 307165	835/6590	5984		Conventie	act notarial	CVC FN/27.08.1935	-	

3. SARCINI / DEZMEMBRĂMINTE

Titular			Data nașterii / CUI	Domiciliu / Sediul	Tipul sarcinii sau al dezmembrămintelor dreptului de proprietate	Cotă parte	Identif. entitate asociată	Act juridic			Valoare ipotecă	Tip monedă
Nume / Denumire	Inițiala tatălui	Prenume						Tip act	Nr. act / data	Emitent		
BUMBA		IOAN	99999999999999	judet TIMIS, UAT Fârdea, loc. Gladna Montana, Cod Postal 307165			5984	act notarial	FN/24/12/1921	-		

4. NOTĂRI, PROCESE, INTERDICȚII

Tipul notării	Tip act	Nr. act / data	Emitent	Identificator entitate asociată	Imobil împrejmuit / neîmprejmuit	Imobil contestat / necontestat	Alte observații
se noteaza interdictia de instrainare si grevare, asupra portiunii de sub B2 in favoarea lui:	act notarial	FN/24.12.1921	-	5984 699	imprejmuit	necontestat	



se noteaza dreptul de intretinere, asupra portiunii de proprietate de sub B 2, in favoarea lui;	act notarial	FN/24.12. 1921	-	5984	neimprejmult	IE 406997
---	--------------	-------------------	---	------	--------------	-----------

spre publicare

Inregistrare sistematica UAT Fârdea
Sectorul Cadastral nr. 26
Anul realizarii: 2025

REGISTRUL CADASTRAL AL IMOBILELOR

Zonă cooperativizată (Co)

1. DESCRIEREA IMOBILULUI

DATE TEREN											DATE CONSTRUCȚII					
Identificator teren	Adresa imobil	Nr. cadastral	Nr. CF	Suprafața măsurată	Intravilan/extravilan (I/E)	Nr. top	Nr. tarla	Nr. parcelă	Categorie folosință	Suprafața parcelă	Identif. construcție	Cod grupă destinație	Suprafața construită	Nr. niveluri	Nr. CF	Constr. cu acte (DA/NU)
5985	judet TIMIS, UAT Fârdea, Cod postal 307165	DE FN		731	E		-	-	DR	731						

2. PROPRIETATEA / POSESIA

Titularul dreptului / posesiei			Data nașterii / CUI	Domiciliu / Sediul	Cota parte	Identif. entitate asociată	Cotă parte teren UI	Mod de dobândire	Act juridic			Observații privitoare la proprietar
Nume / Denumire	Inițiala tatălui	Prenume							Tip act	Nr. act / data	Emitent	
NEIDENTIFICAT		NEIDENTIFICAT	0000000000000	judet TIMIS, UAT Fârdea, loc. Neidentificata, Cod Postal 999999	1/1	5985		Lege	act normativ	L7./13.03.1996	PARLAMENTUL ROMANIEI	

3. SARCINI / DEZMEMBRĂMINTE

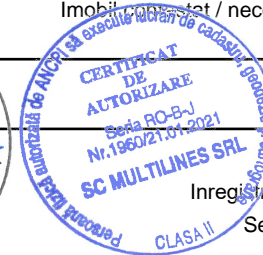

Titular			Data nașterii / CUI	Domiciliu / Sediul	Tipul sarcinii sau al dezmembrămintelor dreptului de proprietate	Cotă parte	Identif. entitate asociată	Act juridic			Valoare ipotecă	Tip monedă
Nume / Denumire	Inițiala tatălui	Prenume						Tip act	Nr. act / data	Emitent		

4. NOTĂRI, PROCESE, INTERDICȚII

Tipul notării	Tip act	Nr. act / data	Emitent	Identificator entitate asociată	Imobil împrejmuit / neîmprejmuit	Imobil contestat / necontestat	Alte observații
Se notează menținerea de proprietar neidentificat	act normativ	L7./13.03.1996	PARLAMENTUL ROMANIEI	5985	neîmprejmuit		

5. OBSERVAȚII

spre publicare



Inregistrare sistematică UAT Fârdea
Sectorul Cadastral nr. 26
Anul realizării: 2025

REGISTRUL CADASTRAL AL IMOBILELOR

Zonă cooperativizată (Co)

1. DESCRIEREA IMOBILULUI

DATE TEREN											DATE CONSTRUCȚII					
Identificator teren	Adresa imobil	Nr. cadastral	Nr. CF	Suprafața măsurată	Intravilan/extravilan (I/E)	Nr. top	Nr. tarla	Nr. parcelă	Categorie folosință	Suprafața parcelă	Identif. construcție	Cod grupă destinație	Suprafața construită	Nr. niveluri	Nr. CF	Constr. cu acte (DA/NU)
5986	judet TIMIS, UAT Fârdea, Cod postal 999999	403450	401613 (IE 403450)	5755	E	843/561	-	-	F	5755						

2. PROPRIETATEA / POSESIA

Titularul dreptului / posesiei			Data nașterii / CUI	Domiciliu / Sediu	Cota parte	Identif. entitate asociată	Cotă parte teren UI	Mod de dobândire	Act juridic			Observații privitoare la proprietar
Nume / Denumire	Inițiala tatălui	Prenume							Tip act	Nr. act / data	Emitent	
NECHILCIUC		MIHAI-CĂTĂLIN	30.04.1991	judet TIMIS, UAT Timisoara, loc. Timisoara, str Muncii nr 19, Cod Postal 999999	1/1	5986		Conventie	act notarial	1617/16.09.2019	TELEMAN VIOLANDA	necasatorit

3. SARCINI / DEZMEMBRĂMINTE



Titular			Data nașterii / CUI	Domiciliu / Sediu	Tipul sarcinii sau al dezmembrămintelor dreptului de proprietate	Cotă parte	Identif. entitate asociată	Act juridic			Valoare ipotecă	Tip monedă
Nume / Denumire	Inițiala tatălui	Prenume						Tip act	Nr. act / data	Emitent		

4. NOTĂRI, PROCESE, INTERDICȚII

Tipul notării	Tip act	Nr. act / data	Emitent	Identificator entitate asociată	Imobil împrejmuit / neîmprejmuit	Imobil supus / necontestat	Alte observații
					neîmprejmuit		

spre publicare

5. OBSERVAȚII



Registrare sistematică UAT Fârdea
Sectorul Cadastral nr. 26
Anul realizării: 2025

REGISTRUL CADASTRAL AL IMOBILELOR

Zonă cooperativizată (Co)

1. DESCRIEREA IMOBILULUI

DATE TEREN										DATE CONSTRUCȚII						
Identificator teren	Adresa imobil	Nr. cadastral	Nr. CF	Suprafața măsurată	Intravilan/extravilan (I/E)	Nr. top	Nr. tarla	Nr. parcelă	Categorie folosință	Suprafața parcelă	Identif. construcție	Cod grupă destinație	Suprafața construită	Nr. niveluri	Nr. CF	Constr. cu acte (DA/NU)
5987	judet TIMIS, UAT Fârdea, Cod postal 307165			2848	E		-	-	F	2848						

2. PROPRIETATEA / POSESIA

Titularul dreptului / posesiei			Data nașterii / CUI	Domiciliu / Sediul	Cota parte	Identif. entitate asociată	Cotă parte teren UI	Mod de dobândire	Act juridic			Observații privitoare la proprietar
Nume / Denumire	Inițiala tatălui	Prenume							Tip act	Nr. act / data	Emitent	
NEIDENTIFICAT		NEIDENTIFICAT	00000000000000	judet TIMIS, UAT Fârdea, loc. Neidentificata, Cod Postal 999999	1/1	5987		Lege	act normativ	L7./13.03.1996	PARLAMENTUL ROMANIEI	

3. SARCINI / DEZMEMBRĂMINTE



Titular			Data nașterii / CUI	Domiciliu / Sediul	Tipul sarcinii sau al dezmembrămintelor dreptului de proprietate	Cotă parte	Identif. entitate asociată	Act juridic			Valoare ipotecă	Tip monedă
Nume / Denumire	Inițiala tatălui	Prenume						Tip act	Nr. act / data	Emitent		

4. NOTĂRI, PROCESE, INTERDICȚII

Tipul notării	Tip act	Nr. act / data	Emitent	Identificator entitate asociată	Imobil împrejmuit / neîmprejmuit	Imobil contestat / necontestat	Alte observații
Se noteaza mentiunea de proprietar neidentificat	act normativ	L7./13.03.1996	PARLAMENTUL ROMANIEI	5987	neîmprejmuit		

5. OBSERVAȚII

spre publicare



Inregistrare sistematica UAT Fârdea
Sectorul Cadastral nr. 26
Anul realizării: 2025

REGISTRUL CADASTRAL AL IMOBILELOR

Zonă cooperativizată (Co)

1. DESCRIEREA IMOBILULUI

DATE TEREN											DATE CONSTRUCȚII					
Identificator teren	Adresa imobil	Nr. cadastral	Nr. CF	Suprafața măsurată	Intravilan/extravilan (I/E)	Nr. top	Nr. tarla	Nr. parcelă	Categorie folosință	Suprafața parcelă	Identif. construcție	Cod grupă destinație	Suprafața construită	Nr. niveluri	Nr. CF	Constr. cu acte (DA/NU)
5988	judet TIMIS, UAT Fârdea, Cod postal 307165	406906	406720 (IE 406906)	3097	E	153	-	-	A	3097						

2. PROPRIETATEA / POSESIA

Titularul dreptului / posesiei			Data nașterii / CUI	Domiciliu / Sediul	Cota parte	Identif. entitate asociată	Cotă parte teren UI	Mod de dobândire	Act juridic			Observații privitoare la proprietar
Nume / Denumire	Inițiala tatălui	Prenume							Tip act	Nr. act / data	Emitent	
VASILE		MIHAELA	05.01.1985	judet TIMIS, UAT Fârdea, loc. Dragsinesti, Cod Postal 307165	1439/3097	5988		Conventie	act notarial	618/19.12.2024	FLOREA AMELIA-CASIA	necasatorita, ca bun propriu
PINTICAN		FLORIN-CRISTIAN	26.06.1988	judet TIMIS, UAT Fârdea, loc. Dragsinesti, Cod Postal 307165	1438/3097	5988		Conventie	act notarial	618/19.12.2024	FLOREA AMELIA-CASIA	necasatorit, ca bun propriu
NEIDENTIFICAT		NEIDENTIFICAT	0000000000000	judet TIMIS, UAT Fârdea, loc. Neidentificata, Cod Postal 999999	220/3097	5988		Lege	act normativ	L7./13.03.1996	PARLAMENTUL ROMANIEI	



3. SARCINI / DEZMEMBRĂMINTE

Titular			Data nașterii / CUI	Domiciliu / Sediul	Tipul sarcinii sau al dezmembrămintelor dreptului de proprietate	Cotă parte	Identif. entitate asociată	Act juridic			Valoare ipotecă	Tip monedă
Nume / Denumire	Inițiala tatălui	Prenume						Tip act	Nr. act / data	Emitent		

4. NOTĂRI, PROCESE, INTERDICȚII

Tipul notării	Tip act	Nr. act / data	Emitent	Identificator entitate asociată	Imobil împrejmuit / neîmprejmuit	Imobil contestat / necontestat	Alte observații
					imprejmuit		Teren împrejmuit partial: in partea de

spre publicare



Inregistrare sistematica UAT Fârdea
Sectorul Cadastral nr. 26
Anul realizarii: 2025

REGISTRUL CADASTRAL AL IMOBILELOR

Zonă cooperativizată (Co)

1. DESCRIEREA IMOBILULUI

DATE TEREN											DATE CONSTRUCȚII					
Identificator teren	Adresa imobil	Nr. cadastral	Nr. CF	Suprafața măsurată	Intravilan/extravilan (I/E)	Nr. top	Nr. tarla	Nr. parcelă	Categorie folosință	Suprafața parcelă	Identif. construcție	Cod grupă destinație	Suprafața construită	Nr. niveluri	Nr. CF	Constr. cu acte (DA/NU)
5989	judet TIMIS, UAT Fârdea, Cod postal 307165	402611	597 Gladna Romana (IF)	1439	E	152/b	-	-	CC	1439						

2. PROPRIETATEA / POSESIA

Titularul dreptului / posesiei			Data nașterii / CUI	Domiciliu / Sediul	Cota parte	Identif. entitate asociată	Cotă parte teren UI	Mod de dobândire	Act juridic			Observații privitoare la proprietar
Nume / Denumire	Inițiala tatălui	Prenume							Tip act	Nr. act / data	Emitent	
VICAȘ-COLER		OTILIA	24.05.1979	judet TIMIS, UAT Fârdea, loc. Fârdea, Cod Postal 307165	1/1	5989		Conventie	act notarial	contract de vanzare nr.2183/04.1 1.2016	Motica Adina Renate	si sotul
VICAȘ-COLER		IOAN-CRISTIAN	18.10.1979	judet TIMIS, UAT Fârdea, loc. Fârdea, Cod Postal 307165				Conventie	act notarial	contract de vanzare nr.2183/04.1 1.2016	Motica Adina Renate	-BUN COMUN

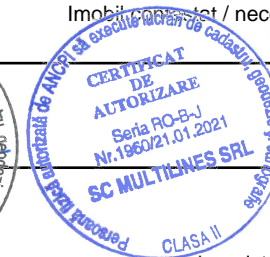

3. SARCINI / DEZMEMBRĂMINTE

Titular			Data nașterii / CUI	Domiciliu / Sediul	Tipul sarcinii sau al dezmembrămintelor dreptului de proprietate	Cotă parte	Identif. entitate asociată	Act juridic			Valoare ipotecă	Tip monedă
Nume / Denumire	Inițiala tatălui	Prenume						Tip act	Nr. act / data	Emitent		

4. NOTĂRI, PROCESE, INTERDICȚII

Tipul notării	Tip act	Nr. act / data	Emitent	Identificator entitate asociată	Imobil împrejmuit / neîmprejmuit	Imobil contestat / necontestat	Alte observații
					neîmprejmuit		

spre publicare



Inregistrare sistematica UAT Fârdea
Sectorul Cadastral nr. 26
Anul realizarii: 2025

REGISTRUL CADASTRAL AL IMOBILELOR

Zonă cooperativizată (Co)

1. DESCRIEREA IMOBILULUI

DATE TEREN											DATE CONSTRUCȚII					
Identificator teren	Adresa imobil	Nr. cadastral	Nr. CF	Suprafața măsurată	Intravilan/extravilan (I/E)	Nr. top	Nr. tarla	Nr. parcelă	Categorie folosință	Suprafața parcelă	Identif. construcție	Cod grupă destinație	Suprafața construită	Nr. niveluri	Nr. CF	Constr. cu acte (DA/NU)
5990	judet TIMIS, UAT Fârdea, Cod postal 999999	402718	150 Gladna Romana (IF)	636	E	544	-	-	F	636						

2. PROPRIETATEA / POSESIA

Titularul dreptului / posesiei			Data nașterii / CUI	Domiciliu / Sediul	Cota parte	Identif. entitate asociată	Cotă parte teren UI	Mod de dobândire	Act juridic			Observații privitoare la proprietar
Nume / Denumire	Inițiala tatălui	Prenume							Tip act	Nr. act / data	Emitent	
BIHOI		NICOLAE-MARIAN	24.08.1970	judet TIMIS, UAT Timisoara, loc. Timisoara, str Vuk St. Caradjici nr 24, Cod Postal 999999	1/1	5990		Conventie	act notarial	CVC nr.185/16.05.2024	FLOREA AMELIA-CASIA	necasatorit - BUN PROPRIU -

3. SARCINI / DEZMEMBRĂMINTE


Titular			Data nașterii / CUI	Domiciliu / Sediul	Tipul sarcinii sau al dezmembrămintelor dreptului de proprietate	Cotă parte	Identif. entitate asociată	Act juridic			Valoare ipotecă	Tip monedă
Nume / Denumire	Inițiala tatălui	Prenume						Tip act	Nr. act / data	Emitent		

4. NOTĂRI, PROCESE, INTERDICȚII

Tipul notării	Tip act	Nr. act / data	Emitent	Identificator entitate asociată	Imobil împrejmuit / neîmprejmuit	Imobil supus / necontestat	Alte observații
					neîmprejmuit		

spre publicare

5. OBSERVAȚII



Registrare sistematică UAT Fârdea
Sectorul Cadastral nr. 26
Anul realizării: 2025

REGISTRUL CADASTRAL AL IMOBILELOR

Zonă cooperativizată (Co)

1. DESCRIEREA IMOBILULUI

DATE TEREN											DATE CONSTRUCȚII					
Identificator teren	Adresa imobil	Nr. cadastral	Nr. CF	Suprafața măsurată	Intravilan/extravilan (I/E)	Nr. top	Nr. tarla	Nr. parcelă	Categorie folosință	Suprafața parcelă	Identif. construcție	Cod grupă destinație	Suprafața construită	Nr. niveluri	Nr. CF	Constr. cu acte (DA/NU)
5991	judet TIMIS, UAT Fârdea, Cod postal 307165		68 Gladna Romana	2877	E	171	-	-	A	2877						

2. PROPRIETATEA / POSESIA

Titularul dreptului / posesiei			Data nașterii / CUI	Domiciliu / Sediul	Cota parte	Identif. entitate asociată	Cotă parte teren UI	Mod de dobândire	Act juridic			Observații privitoare la proprietar
Nume / Denumire	Inițiala tatălui	Prenume							Tip act	Nr. act / data	Emitent	
NEIDENTIFICAT		NEIDENTIFICAT	0000000000000	judet TIMIS, UAT Fârdea, loc. Neidentificata, Cod Postal 999999	1/1	5991		Sucesiune	act administrativ	681/34/01.01 .1959	Tribunalul Lugoj	

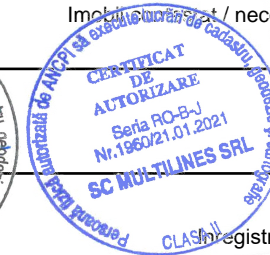

3. SARCINI / DEZMEMBRĂMINTE

Titular			Data nașterii / CUI	Domiciliu / Sediul	Tipul sarcinii sau al dezmembrămintelor dreptului de proprietate	Cotă parte	Identif. entitate asociată	Act juridic			Valoare ipotecă	Tip monedă
Nume / Denumire	Inițiala tatălui	Prenume						Tip act	Nr. act / data	Emitent		

4. NOTĂRI, PROCESE, INTERDICȚII

Tipul notării	Tip act	Nr. act / data	Emitent	Identificator entitate asociată	5. OBSERVAȚII		Alte observații
					Imobil împrejmuit / neîmprejmuit	Imobil supus / necontestat	
					neîmprejmuit	necontestat	

spre publicare



Registrare sistematica UAT Fârdea
Sectorul Cadastral nr. 26
Anul realizarii: 2025

REGISTRUL CADASTRAL AL IMOBILELOR

Zonă cooperativizată (Co)

1. DESCRIEREA IMOBILULUI

DATE TEREN											DATE CONSTRUCȚII					
Identificator teren	Adresa imobil	Nr. cadastral	Nr. CF	Suprafața măsurată	Intravilan/extravilan (I/E)	Nr. top	Nr. tarla	Nr. parcelă	Categorie folosință	Suprafața parcelă	Identif. construcție	Cod grupă destinație	Suprafața construită	Nr. niveluri	Nr. CF	Constr. cu acte (DA/NU)
5992	judet TIMIS, UAT Fârdea, Cod postal 307165	407007	548 Gladna Romana (IF)	2811	E	584/12/B	-	-	A	2811						

2. PROPRIETATEA / POSESIA

Titularul dreptului / posesiei			Data nașterii / CUI	Domiciliu / Sediul	Cota parte	Identif. entitate asociată	Cotă parte teren UI	Mod de dobândire	Act juridic			Observații privitoare la proprietar
Nume / Denumire	Inițiala tatălui	Prenume							Tip act	Nr. act / data	Emitent	
FURDIAN		ANA	9999999999999	judet TIMIS, UAT Fârdea, loc. Fârdea, Cod Postal 307165	1/1	5992		Sucesiune	act notarial	609/01.01.1972	Notariatul de Stat Local Lugoj	
VIDONI		DORU-SOLOMON	23.09.1969	judet TIMIS, UAT Fârdea, loc. Fârdea, Cod Postal 307165	1/1	5992			act normativ	L7/13.03.1996	PARLAMENTUL ROMANIEI	

3. SARCINI / DEZMEMBRĂMINTE


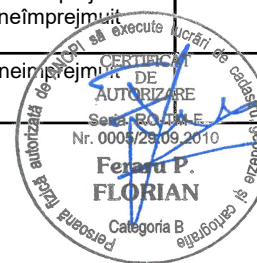
Titular			Data nașterii / CUI	Domiciliu / Sediul	Tipul sarcinii sau al dezmembrămintelor dreptului de proprietate	Cotă parte	Identif. entitate asociată	Act juridic			Valoare ipotecă	Tip monedă
Nume / Denumire	Inițiala tatălui	Prenume						Tip act	Nr. act / data	Emitent		

4. NOTĂRI, PROCESE, INTERDICȚII

Tipul notării	Tip act	Nr. act / data	Emitent	Identificator entitate asociată	Imobil împrejmuit / neîmprejmuit	Imobil contestat / necontestat	Alte observații
Se noteaza posesia factica in favoarea lui :	act normativ	L/13.U3.1996	PARLAMENTUL ROMANIEI	5992	neîmprejmuit		

spre publicare

5. OBSERVAȚII



Inregistrare sistematica UAT Fârdea
Sectorul Cadastral nr. 26
Anul realizarii: 2025

REGISTRUL CADASTRAL AL IMOBILELOR

Zonă cooperativizată (Co)

1. DESCRIEREA IMOBILULUI

DATE TEREN											DATE CONSTRUCȚII					
Identificator teren	Adresa imobil	Nr. cadastral	Nr. CF	Suprafața măsurată	Intravilan/extravilan (I/E)	Nr. top	Nr. tarla	Nr. parcelă	Categorie folosință	Suprafața parcelă	Identif. construcție	Cod grupă destinație	Suprafața construită	Nr. niveluri	Nr. CF	Constr. cu acte (DA/NU)
5993	judet TIMIS, UAT Fârdea, Cod postal 307165			6353	E		-	-	F	6353						

2. PROPRIETATEA / POSESIA

Titularul dreptului / posesiei			Data nașterii / CUI	Domiciliu / Sediul	Cota parte	Identif. entitate asociată	Cotă parte teren UI	Mod de dobândire	Act juridic			Observații privitoare la proprietar
Nume / Denumire	Inițiala tatălui	Prenume							Tip act	Nr. act / data	Emitent	
NEIDENTIFICAT		NEIDENTIFICAT	0000000000000	judet TIMIS, UAT Fârdea, loc. Neidentificata, Cod Postal 999999	1/1	5993		Lege	act normativ	L7./13.03.1996	PARLAMENTUL ROMANIEI	
NEIDENTIFICAT		NEIDENTIFICAT	0000000000000	judet TIMIS, UAT Fârdea, loc. Neidentificata, Cod Postal 999999	1/1	5993			act normativ	L7./13.03.1996	PARLAMENTUL ROMANIEI	

3. SARCINI / DEZMEMBRĂMINTE


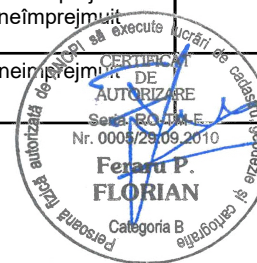
Titular			Data nașterii / CUI	Domiciliu / Sediul	Tipul sarcinii sau al dezmembrămintelor dreptului de proprietate	Cotă parte	Identif. entitate asociată	Act juridic			Valoare ipotecă	Tip monedă
Nume / Denumire	Inițiala tatălui	Prenume						Tip act	Nr. act / data	Emitent		

4. NOTĂRI, PROCESE, INTERDICȚII

Tipul notării	Tip act	Nr. act / data	Emitent	Identificator entitate asociată	Imobil împrejmuit / neîmprejmuit	Imobil contestat / necontestat	Alte observații
Se noteaza mentiunea de proprietar neidentificat	act normativ	L7./13.03.1996	PARLAMENTUL ROMANIEI	5993	neîmprejmuit		

5. OBSERVAȚII

spre publicare



Inregistrare sistematica UAT Fârdea
Sectorul Cadastral nr. 26
Anul realizarii: 2025

REGISTRUL CADASTRAL AL IMOBILELOR

Zonă cooperativizată (Co)

1. DESCRIEREA IMOBILULUI

DATE TEREN											DATE CONSTRUCȚII					
Identificator teren	Adresa imobil	Nr. cadastral	Nr. CF	Suprafața măsurată	Intravilan/extravilan (I/E)	Nr. top	Nr. tarla	Nr. parcelă	Categorie folosință	Suprafața parcelă	Identif. construcție	Cod grupă destinație	Suprafața construită	Nr. niveluri	Nr. CF	Constr. cu acte (DA/NU)
5995	judet TIMIS, UAT Fârdea, Cod postal 307165	406996	570, 604 Gladna Romana (IE)	13700	E	561/9/1,561/9/2,561/10	-	-	P	13700						

2. PROPRIETATEA / POSESIA

Titularul dreptului / posesiei			Data nașterii / CUI	Domiciliu / Sediul	Cota parte	Identif. entitate asociată	Cotă parte teren UI	Mod de dobândire	Act juridic			Observații privitoare la proprietar
Nume / Denumire	Inițiala tatălui	Prenume							Tip act	Nr. act / data	Emitent	
NEAMTU		ROMAN	9999999999999	judet TIMIS, UAT Fârdea, loc. Fârdea, Cod Postal 307165	2158/13700	5995		Sucesiune	act notarial	800/01.01.1993	Notariatul de Stat Lugoj	
NEAMTU		ROMAN	9999999999999	judet TIMIS, UAT Fârdea, loc. Fârdea, Cod Postal 307165	2158/13700	5995		Sucesiune	act notarial	800/03.11.1993	Notariatul de Stat Lugoj	
OPRISONI		CONSTANTIN	9999999999999	judet TIMIS, UAT Fârdea, loc. Fârdea, Cod Postal 307165	1079/13700	5995		Sucesiune	act notarial	812/01.01.1993	Notariatul de Stat Lugoj	
OPRISONI		ANA	9999999999999	judet TIMIS, UAT Fârdea, loc. Fârdea, Cod Postal 307165	1079/13700	5995		Sucesiune	act notarial	812/01.01.1993	Notariatul de Stat Lugoj	
OPRISONI		CONSTANTIN	9999999999999	judet TIMIS, UAT Fârdea, loc. Fârdea, Cod Postal 307165	1079/13700	5995		Sucesiune	act notarial	812/01.01.1993	Notariatul de Stat Lugoj	
OPRISONI		ANA	9999999999999	judet TIMIS, UAT Fârdea, loc. Fârdea, Cod Postal 307165	1079/13700	5995		Sucesiune	act notarial	812/01.01.1993	Notariatul de Stat Lugoj	
NEAMTU		ROMAN	9999999999999	judet TIMIS, UAT Fârdea, loc. Fârdea, Cod Postal 307165	2535/13700	5995		Sucesiune	act notarial	800/01.01.1993	Notariatul de Stat Lugoj	
OPRISONI		CONSTANTIN	9999999999999	judet TIMIS, UAT Fârdea, loc. Fârdea, Cod Postal 307165	1267/13700	5995		Sucesiune	act notarial	812/01.01.1993	Notariatul de Stat Lugoj	
OPRISONI		ANA	9999999999999	judet TIMIS, UAT Fârdea, loc. Fârdea, Cod Postal 307165	1266/13700	5995		Sucesiune	act notarial	812/01.01.1993	Notariatul de Stat Lugoj	

3. SARCINI / DEZMEMBRĂMINTE


Titular			Data nașterii / CUI	Domiciliu / Sediul	Tipul sarcinii sau al dezmembrămintelor dreptului de proprietate	Cotă parte	Identif. entitate asociată	Act juridic			Valoare ipotecă	Tip monedă
Nume / Denumire	Inițiala tatălui	Prenume						Tip act	Nr. act / data	Emitent		

4. NOTĂRI, PROCESE, INTERDICȚII

Tipul notării	Tip act	Nr. act / data	Emitent	Identificator entitate asociată	Imobil împrejmuit / neîmprejmuit	Imobil contestat / necontestat	Alte observații

5. OBSERVAȚII

Tipul notării	Tip act	Nr. act / data	Emitent	Identificator entitate asociată	Imobil împrejmuit / neîmprejmuit	Imobil contestat / necontestat	Alte observații
					neîmprejmuit		406,995,402,308



spre publicare

Inregistrare sistematica UAT Fârdea
Sectorul Cadastral nr. 26
Anul realizarii: 2025