

REGISTRUL CADASTRAL AL IMOBILELOR

ANEXA Nr. 2

UAT Făget

Zonă cooperativizată (Co)


Sector cadastral nr. 8

1. DESCRIEREA IMOBILULUI																	
DATE TEREN											DATE CONSTRUCȚII						
Identificator teren	Adresă imobil	Număr cadastral	Nr. CF	Id.ETERRA	Suprafața măsurată	Intravilan / extra.(I/E)	Nr. top.	Nr. tarla	Nr. parcelă	Categorie folosință	Suprafață parcelă	Identificator construcție	Cod grupă destinație	Suprafața construită	Nr. niveluri	Nr. CF	Constr. cu acte (DA/NU)
919	Tarla: 2072, Parcela: 1	A2072/1			2300	E		2072	1	A	2300						

2. PROPRIETATEA / POSESIA												
Titularul dreptului / posesiei			Data nașterii / CUI	Domiciliu / Sediu	Cota parte	Identificator entitate asociată	Cotă parte teren UI	Mod de dobândire	Act juridic			Obs. privitoare la proprietar
Nume / Denumire	Inițiala tatălui	Prenume							Tip act	Nr. act / data	Emitent	
CRĂCIUNESCU		VICTORIA		Jud: Neidentificat	1/1	919		Reconstituire	act administrativ	22986/1 / 14.12.1994	CJSDPAT TIMIS	
NICORESCU		CAROLINA		Jud: Neidentificat								
MARCU		ILEANA		Jud: Neidentificat								

3. SARCINI / DEZMEMBRĂMINTE												
Titular			Data nașterii / CUI	Domiciliu / Sediu	Tipul sarcinii sau al dezmembrămintelor dreptului de proprietate	Cota parte	Identificator entitate asociată	Act juridic			Valoare ipotecă	Tip monedă
Nume / Denumire	Inițiala tatălui	Prenume						Tip act	Nr. act / data	Emitent		
-	-	-	-	-	-	-	-	-	-	-	-	-

4. NOTĂRI, PROCESE, INTERDICȚII					5. OBSERVAȚII		
Tipul notării	Tip act	Nr. act/ data	Emitent	Identificator entitate asociată	Imobil împrejmuit/ neîmprejmuit	Imobil contestat/ necontestat	Alte observații
-	-	-	-	-	Neîmprejmuit		



REGISTRUL CADASTRAL AL IMOBILELOR

ANEXA Nr. 2

UAT Făget

Zonă cooperativizată (Co)


Sector cadastral nr. 8

1. DESCRIEREA IMOBILULUI																	
DATE TEREN											DATE CONSTRUCȚII						
Identificator teren	Adresă imobil	Număr cadastral	Nr. CF	Id.ETERRA	Suprafața măsurată	Intravilan / extra.(I/E)	Nr. top.	Nr. tarla	Nr. parcelă	Categorie folosință	Suprafață parcelă	Identificator construcție	Cod grupă destinație	Suprafața construită	Nr. niveluri	Nr. CF	Constr. cu acte (DA/NU)
920	Tarla: 2072, Parcela: 2	A2072/2			2600	E		2072	2	A	2600						

2. PROPRIETATEA / POSESIA													
Titularul dreptului / posesiei			Data nașterii / CUI	Domiciliu / Sediu	Cota parte	Identificator entitate asociată	Cotă parte teren UI	Mod de dobândire	Act juridic			Obs. privitoare la proprietar	
Nume / Denumire	Inițiala tatălui	Prenume							Tip act	Nr. act / data	Emitent		
DRAGOSIN		TALIDA		Jud: Neidentificat	1/1	920		Reconstituire	act administrativ	22990/94 / 08.12.1994	CJSDPAT TIMIS		

3. SARCINI / DEZMEMBRĂMINTE												
Titular			Data nașterii / CUI	Domiciliu / Sediu	Tipul sarcinii sau al dezmembrămintelor dreptului de proprietate	Cota parte	Identificator entitate asociată	Act juridic			Valoare ipotecă	Tip monedă
Nume / Denumire	Inițiala tatălui	Prenume						Tip act	Nr. act / data	Emitent		
-	-	-	-	-	-	-	-	-	-	-	-	-

4. NOTĂRI, PROCESE, INTERDICȚII					5. OBSERVAȚII		
Tipul notării	Tip act	Nr. act/ data	Emitent	Identificator entitate asociată	Imobil împrejmuit/ neîmprejmuit	Imobil contestat/ necontestat	Alte observații
-	-	-	-	-	Neîmprejmuit		



REGISTRUL CADASTRAL AL IMOBILELOR

ANEXA Nr. 2

UAT Făget

Zonă cooperativizată (Co)


Sector cadastral nr. 8

1. DESCRIEREA IMOBILULUI																	
DATE TEREN											DATE CONSTRUCȚII						
Identificator teren	Adresă imobil	Număr cadastral	Nr. CF	Id.ETERRA	Suprafața măsurată	Intravilan / extra.(I/E)	Nr. top.	Nr. tarla	Nr. parcelă	Categorie folosință	Suprafața parcelă	Identificator construcție	Cod grupă destinație	Suprafața construită	Nr. niveluri	Nr. CF	Constr. cu acte (DA/NU)
921	Tarla: 2072, Parcela: 3	A2072/3			5000	E		2072	3	A	5000						

2. PROPRIETATEA / POSESIA												
Titularul dreptului / posesiei			Data nașterii / CUI	Domiciliu / Sediu	Cota parte	Identificator entitate asociată	Cotă parte teren UI	Mod de dobândire	Act juridic			Obs. privitoare la proprietar
Nume / Denumire	Inițiala tatălui	Prenume							Tip act	Nr. act / data	Emitent	
OPRESCU	V.	TALIDA		Jud: Neidentificat	1/1	921		Reconstituire	act administrativ	22986/3 / 14.12.1994	CJSDPAT TIMIS	
BARBONI	I.	VASILE		Jud: Neidentificat								

3. SARCINI / DEZMEMBRĂMINTE												
Titular			Data nașterii / CUI	Domiciliu / Sediu	Tipul sarcinii sau al dezmembrămintelor dreptului de proprietate	Cota parte	Identificator entitate asociată	Act juridic			Valoare ipotecă	Tip monedă
Nume / Denumire	Inițiala tatălui	Prenume						Tip act	Nr. act / data	Emitent		
-	-	-	-	-	-	-	-	-	-	-	-	-

4. NOTĂRI, PROCESE, INTERDICȚII							5. OBSERVAȚII			
Tipul notării	Tip act	Nr. act/ data	Emitent	Identificator entitate asociată	Imobil împrejmuit/ neîmprejmuit	Imobil contestat/ necontestat	Alte observații			
-	-	-	-	-	Neîmprejmuit					



REGISTRUL CADASTRAL AL IMOBILELOR

ANEXA Nr. 2

UAT Făget

Zonă cooperativizată (Co)


Sector cadastral nr. 8

1. DESCRIEREA IMOBILULUI												DATE TEREN						DATE CONSTRUCȚII					
Identificator teren	Adresă imobil	Număr cadastral	Nr. CF	Id.ETERRA	Suprafața măsurată	Intravilan / extra.(I/E)	Nr. top.	Nr. tarla	Nr. parcelă	Categorie folosință	Suprafață parcelă	Identificator construcție	Cod grupă destinație	Suprafața construită	Nr. niveluri	Nr. CF	Constr. cu acte (DA/NU)						
922	Tarla: 2072, Parcela: 4	A2072/4			2400	E		2072	4	A	2400												

2. PROPRIETATEA / POSESIA												Act juridic		Obs. privitoare la proprietar
Titularul dreptului / posesiei			Data nașterii / CUI	Domiciliu / Sediu	Cota parte	Identificator entitate asociată	Cotă parte teren UI	Mod de dobândire	Tip act	Nr. act / data	Emitent			
Nume / Denumire	Inițiala tatălui	Prenume							Tip act	Nr. act / data	Emitent			
OPRESCU	V.	TALIDA		Jud: Neidentificat	1/1	922		Reconstituire	act administrativ	22986/3 / 14.12.1994	CJSDPAT TIMIS			
BARBONI	I.	VASILE		Jud: Neidentificat										

3. SARCINI / DEZMEMBRĂMINTE												Valoare ipotecă	Tip monedă
Titular			Data nașterii / CUI	Domiciliu / Sediu	Tipul sarcinii sau al dezmembrămintelor dreptului de proprietate	Cota parte	Identificator entitate asociată	Act juridic					
Nume / Denumire	Inițiala tatălui	Prenume						Tip act	Nr. act / data	Emitent			
-	-	-	-	-	-	-	-	-	-	-	-	-	-

4. NOTĂRI, PROCESE, INTERDICȚII					5. OBSERVAȚII		
Tipul notării	Tip act	Nr. act/ data	Emitent	Identificator entitate asociată	Imobil împrejmuit/ neîmprejmuit	Imobil contestat/ necontestat	Alte observații
-	-	-	-	-	Neîmprejmuit		



REGISTRUL CADASTRAL AL IMOBILELOR

ANEXA Nr. 2

UAT Făget

Zonă cooperativizată (Co)


Sector cadastral nr. 8

1. DESCRIEREA IMOBILULUI																	
DATE TEREN											DATE CONSTRUCȚII						
Identificator teren	Adresă imobil	Număr cadastral	Nr. CF	Id.ETERRA	Suprafața măsurată	Intravilan / extra.(I/E)	Nr. top.	Nr. tarla	Nr. parcelă	Categorie folosință	Suprafață parcelă	Identificator construcție	Cod grupă destinație	Suprafața construită	Nr. niveluri	Nr. CF	Constr. cu acte (DA/NU)
923	Tarla: 2072, Parcela: 5	A2072/5			3000	E		2072	5	A	3000						

2. PROPRIETATEA / POSESIA													
Titularul dreptului / posesiei			Data nașterii / CUI	Domiciliu / Sediu	Cota parte	Identificator entitate asociată	Cotă parte teren UI	Mod de dobândire	Act juridic			Obs. privitoare la proprietar	
Nume / Denumire	Inițiala tatălui	Prenume							Tip act	Nr. act / data	Emitent		
LUPULESCU	S.	ANTONIE		Jud: Neidentificat	1/1	923		Reconstituire	act administrativ	22986/69 / 26.01.1995	CJSDPAT TIMIS		

3. SARCINI / DEZMEMBRĂMINTE												
Titular			Data nașterii / CUI	Domiciliu / Sediu	Tipul sarcinii sau al dezmembrămintelor dreptului de proprietate	Cota parte	Identificator entitate asociată	Act juridic			Valoare ipotecă	Tip monedă
Nume / Denumire	Inițiala tatălui	Prenume						Tip act	Nr. act / data	Emitent		
-	-	-	-	-	-	-	-	-	-	-	-	-

4. NOTĂRI, PROCESE, INTERDICȚII					5. OBSERVAȚII		
Tipul notării	Tip act	Nr. act/ data	Emitent	Identificator entitate asociată	Imobil împrejmuit/ neîmprejmuit	Imobil contestat/ necontestat	Alte observații
-	-	-	-	-	Neîmprejmuit		



REGISTRUL CADASTRAL AL IMOBILELOR

ANEXA Nr. 2

UAT Făget

Zonă cooperativizată (Co)


Sector cadastral nr. 8

1. DESCRIEREA IMOBILULUI																	
DATE TEREN											DATE CONSTRUCȚII						
Identificator teren	Adresă imobil	Număr cadastral	Nr. CF	Id.ETERRA	Suprafața măsurată	Intravilan / extra.(I/E)	Nr. top.	Nr. tarla	Nr. parcelă	Categorie folosință	Suprafață parcelă	Identificator construcție	Cod grupă destinație	Suprafața construită	Nr. niveluri	Nr. CF	Constr. cu acte (DA/NU)
924	Tarla: 2072, Parcela: 6	A2072/6			5600	E		2072	6	A	5600						

2. PROPRIETATEA / POSESIA												
Titularul dreptului / posesiei			Data nașterii / CUI	Domiciliu / Sediu	Cota parte	Identificator entitate asociată	Cotă parte teren UI	Mod de dobândire	Act juridic			Obs. privitoare la proprietar
Nume / Denumire	Inițiala tatălui	Prenume							Tip act	Nr. act / data	Emitent	
STĂNCULESCU	I.	FLOARE		Jud: Neidentificat	1/1	924		Reconstituire	act administrativ	22.990/41 / 09.11.1994	CJSDPAT TIMIS	

3. SARCINI / DEZMEMBRĂMINTE												
Titular			Data nașterii / CUI	Domiciliu / Sediu	Tipul sarcinii sau al dezmembrămintelor dreptului de proprietate	Cota parte	Identificator entitate asociată	Act juridic			Valoare ipotecă	Tip monedă
Nume / Denumire	Inițiala tatălui	Prenume						Tip act	Nr. act / data	Emitent		
-	-	-	-	-	-	-	-	-	-	-	-	-

4. NOTĂRI, PROCESE, INTERDICȚII					5. OBSERVAȚII		
Tipul notării	Tip act	Nr. act/ data	Emitent	Identificator entitate asociată	Imobil împrejmuit/ neîmprejmuit	Imobil contestat/ necontestat	Alte observații
-	-	-	-	-	Neîmprejmuit		



REGISTRUL CADASTRAL AL IMOBILELOR

ANEXA Nr. 2

UAT Făget

Zonă cooperativizată (Co)

Sector cadastral nr. 8

1. DESCRIEREA IMOBILULUI

DATE TEREN											DATE CONSTRUCȚII						
Identificator teren	Adresă imobil	Număr cadastral	Nr. CF	Id.ETERRA	Suprafața măsurată	Intravilan / extra.(I/E)	Nr. top.	Nr. tarla	Nr. parcelă	Categorie folosință	Suprafața parcelă	Identificator construcție	Cod grupă destinație	Suprafața construită	Nr. niveluri	Nr. CF	Constr. cu acte (DA/NU)
925	Tarla: 2072, Parcela: 7	F2072/7			500	E		2072	7	F	500						

2. PROPRIETATEA / POSESIA

Titularul dreptului / posesiei			Data nașterii / CUI	Domiciliu / Sediu	Cota parte	Identificator entitate asociată	Cotă parte teren UI	Mod de dobândire	Act juridic			Obs. privitoare la proprietar
Nume / Denumire	Inițiala tatălui	Prenume							Tip act	Nr. act / data	Emitent	
ORASUL FAGET - Rezerva la dispoziția Comisiei Locale de Fond Funciar			2509958	Loc. Faget, Str. Calea Lugojuului, Nr.25, UAT. Făget, Jud. Timiș	1/1	925		Lege	act normativ	L7 / 13.03.1996	PARLAMENTUL ROMÂNIEI	Proprietar neidentificat.

3. SARCINI / DEZMEMBRĂMINTE


Titular			Data nașterii / CUI	Domiciliu / Sediu	Tipul sarcinii sau al dezmembrămintelor dreptului de proprietate	Cota parte	Identificator entitate asociată	Act juridic			Valoare ipotecă	Tip monedă
Nume / Denumire	Inițiala tatălui	Prenume						Tip act	Nr. act / data	Emitent		
-	-	-	-	-	-	-	-	-	-	-	-	-

4. NOTĂRI, PROCESE, INTERDICȚII

Tipul notării	Tip act	Nr. act/ data	Emitent	Identificator entitate asociată
-	-	-	-	-

5. OBSERVAȚII

Imobil împrejmuit/ neîmprejmuit	Imobil contestat/ necontestat	Alte observații
Neîmprejmuit		



REGISTRUL CADASTRAL AL IMOBILELOR

ANEXA Nr. 2

UAT Făget

Zonă cooperativizată (Co)


Sector cadastral nr. 8

1. DESCRIEREA IMOBILULUI												DATE TEREN						DATE CONSTRUCȚII					
Identificator teren	Adresă imobil	Număr cadastral	Nr. CF	Id.ETERRA	Suprafața măsurată	Intravilan / extra.(I/E)	Nr. top.	Nr. tarla	Nr. parcelă	Categorie folosință	Suprafață parcelă	Identificator construcție	Cod grupă destinație	Suprafața construită	Nr. niveluri	Nr. CF	Constr. cu acte (DA/NU)						
926	Tarla: 2072, Parcela: 8	A2072/8			1683	E		2072	8	A	1683												

2. PROPRIETATEA / POSESIA												Act juridic				Obs. privitoare la proprietar
Titularul dreptului / posesiei			Data nașterii / CUI	Domiciliu / Sediu	Cota parte	Identificator entitate asociată	Cotă parte teren UI	Mod de dobândire	Act juridic							
Nume / Denumire	Inițiala tatălui	Prenume							Tip act	Nr. act / data	Emitent					
STANILA		ANA-IRINA	12.03.1955	Loc. Temeresti, UAT. Făget, Jud. Timiș	1/1	926	Convenție	act notarial	CONTRACT DE INTRETINERE 1202 / 20.08.2003	NP IOAN NEAGU	si sotul					
STANILA		GHEORGHE	29.09.1955	Loc. Temeresti, UAT. Făget, Jud. Timiș							bun comun					

3. SARCINI / DEZMEMBRĂMINTE												Valoare ipotecă	Tip monedă
Titular			Data nașterii / CUI	Domiciliu / Sediu	Tipul sarcinii sau al dezmembrămintelor dreptului de proprietate	Cota parte	Identificator entitate asociată	Act juridic					
Nume / Denumire	Inițiala tatălui	Prenume						Tip act	Nr. act / data	Emitent			
LUPULESCU		ANTONIE	17.09.1922	Loc. Temeresti, UAT. Făget, Jud. Timiș	Uzufruct viager	1/1	926	act notarial	CONTRACT DE INTRETINERE 1202 / 20.08.2003	NP IOAN NEAGU			
LUPULESCU		ANA	13.10.1927	Loc. Temeresti, UAT. Făget, Jud. Timiș									

4. NOTĂRI, PROCESE, INTERDICȚII					5. OBSERVAȚII		
Tipul notării	Tip act	Nr. act/ data	Emitent	Identificator entitate asociată	Imobil împrejmuit/ neîmprejmuit	Imobil contestat/ necontestat	Alte observații
-	-	-	-	-	Neîmprejmuit		Se corectează nr. parcela din 2085/10 in 2072/8. Diferenta de suprafata se regaseste la ID 807.



REGISTRUL CADASTRAL AL IMOBILELOR

ANEXA Nr. 2

UAT Făget

Zonă cooperativizată (Co)


Sector cadastral nr. 8

1. DESCRIEREA IMOBILULUI												DATE TEREN						DATE CONSTRUCȚII					
Identificator teren	Adresă imobil	Număr cadastral	Nr. CF	Id.ETERRA	Suprafața măsurată	Intravilan / extra.(I/E)	Nr. top.	Nr. tarla	Nr. parcelă	Categorie folosință	Suprafață parcelă	Identificator construcție	Cod grupă destinație	Suprafața construită	Nr. niveluri	Nr. CF	Constr. cu acte (DA/NU)						
927	Tarla: 2072, Parcela: 9	A2072/9			1100	E		2072	9	A	1100												

2. PROPRIETATEA / POSESIA													
Titularul dreptului / posesiei			Data nașterii / CUI	Domiciliu / Sediu	Cota parte	Identificator entitate asociată	Cotă parte teren UI	Mod de dobândire	Act juridic			Obs. privitoare la proprietar	
Nume / Denumire	Inițiala tatălui	Prenume							Tip act	Nr. act / data	Emitent		
MARCU		FLORICA		Jud: Neidentificat	1/1	927		Reconstituire	act administrativ	22996/49 / 06.02.1995	CJSDPAT TIMIS	Proprietar decedat.	

3. SARCINI / DEZMEMBRĂMINTE													
Titular			Data nașterii / CUI	Domiciliu / Sediu	Tipul sarcinii sau al dezmembrămintelor dreptului de proprietate	Cota parte	Identificator entitate asociată	Act juridic			Valoare ipotecă	Tip monedă	
Nume / Denumire	Inițiala tatălui	Prenume						Tip act	Nr. act / data	Emitent			
-	-	-	-	-	-	-	-	-	-	-	-	-	

4. NOTĂRI, PROCESE, INTERDICȚII					5. OBSERVAȚII		
Tipul notării	Tip act	Nr. act/ data	Emitent	Identificator entitate asociată	Imobil împrejmuit/ neîmprejmuit	Imobil contestat/ necontestat	Alte observații
-	-	-	-	-	Neîmprejmuit		Se corectează nr. parcela din 2085/6 in 2072/9. Diferenta de suprafata se regaseste la ID 806.



REGISTRUL CADASTRAL AL IMOBILELOR

ANEXA Nr. 2

UAT Făget

Zonă cooperativizată (Co)


Sector cadastral nr. 8

1. DESCRIEREA IMOBILULUI																	
DATE TEREN											DATE CONSTRUCȚII						
Identificator teren	Adresă imobil	Număr cadastral	Nr. CF	Id.ETERRA	Suprafața măsurată	Intravilan / extra.(I/E)	Nr. top.	Nr. tarla	Nr. parcelă	Categorie folosință	Suprafața parcelă	Identificator construcție	Cod grupă destinație	Suprafața construită	Nr. niveluri	Nr. CF	Constr. cu acte (DA/NU)
928	Tarla: 2072, Parcela: 10	F2072/10			2700	E		2072	10	F	2700						

2. PROPRIETATEA / POSESIA																	
Titularul dreptului / posesiei			Data nașterii / CUI	Domiciliu / Sediu	Cota parte	Identificator entitate asociată	Cotă parte teren UI	Mod de dobândire	Act juridic			Obs. privitoare la proprietar					
Nume / Denumire	Inițiala tatălui	Prenume							Tip act	Nr. act / data	Emitent						
ORASUL FAGET - Rezerva la dispoziția Comisiei Locale de Fond Funciar			2509958	Loc. Faget, Str. Calea Lugojului, Nr.25, UAT. Făget, Jud. Timiș	1/1	928		Lege	act normativ	L7 / 13.03.1996	PARLAMENTUL ROMÂNIEI	Proprietar neidentificat.					

3. SARCINI / DEZMEMBRĂMINTE																	
Titular			Data nașterii / CUI	Domiciliu / Sediu	Tipul sarcinii sau al dezmembrămintelor dreptului de proprietate	Cota parte	Identificator entitate asociată	Act juridic			Valoare ipotecă	Tip monedă					
Nume / Denumire	Inițiala tatălui	Prenume						Tip act	Nr. act / data	Emitent							
-	-	-	-	-	-	-	-	-	-	-	-	-					

4. NOTĂRI, PROCESE, INTERDICȚII					5. OBSERVAȚII		
Tipul notării	Tip act	Nr. act/ data	Emitent	Identificator entitate asociată	Imobil împrejmuit/ neîmprejmuit	Imobil contestat/ necontestat	Alte observații
-	-	-	-	-	Neîmprejmuit		



REGISTRUL CADASTRAL AL IMOBILELOR

ANEXA Nr. 2

UAT Făget

Zonă cooperativizată (Co)


Sector cadastral nr. 8

1. DESCRIEREA IMOBILULUI												DATE TEREN						DATE CONSTRUCȚII					
Identificator teren	Adresă imobil	Număr cadastral	Nr. CF	Id.ETERRA	Suprafața măsurată	Intravilan / extra.(I/E)	Nr. top.	Nr. tarla	Nr. parcelă	Categorie folosință	Suprafața parcelă	Identificator construcție	Cod grupă destinație	Suprafața construită	Nr. niveluri	Nr. CF	Constr. cu acte (DA/NU)						
929	Tarla: 2071, Parcela: 1	A2071/1		404928	3500	E		2071	1	A	3500												

2. PROPRIETATEA / POSESIA													
Titularul dreptului / posesiei			Data nașterii / CUI	Domiciliu / Sediu	Cota parte	Identificator entitate asociată	Cotă parte teren UI	Mod de dobândire	Act juridic			Obs. privitoare la proprietar	
Nume / Denumire	Inițiala tatălui	Prenume							Tip act	Nr. act / data	Emitent		
STILLER		EMA-ANDREEA	09.04.1987	Loc. Temeresti, Nr.37, UAT. Făget, Jud. Timiș	1/1	929		Convenție	act notarial	contract de donatie nr.907 / 30.09.2019	VELICA CRISTINA LACRAMIOARA	-casatorita- BUN PROPRIU	

3. SARCINI / DEZMEMBRĂMINTE												
Titular			Data nașterii / CUI	Domiciliu / Sediu	Tipul sarcinii sau al dezmembrămintelor dreptului de proprietate	Cota parte	Identificator entitate asociată	Act juridic			Valoare ipotecă	Tip monedă
Nume / Denumire	Inițiala tatălui	Prenume						Tip act	Nr. act / data	Emitent		
-	-	-	-	-	-	-	-	-	-	-	-	-

4. NOTĂRI, PROCESE, INTERDICȚII					5. OBSERVAȚII		
Tipul notării	Tip act	Nr. act / data	Emitent	Identificator entitate asociată	Imobil împrejmuit / neîmprejmuit	Imobil contestat / necontestat	Alte observații
-	-	-	-	-	Neîmprejmuit		



REGISTRUL CADASTRAL AL IMOBILELOR

ANEXA Nr. 2

UAT Făget

Zonă cooperativizată (Co)


Sector cadastral nr. 8

1. DESCRIEREA IMOBILULUI																	
DATE TEREN											DATE CONSTRUCȚII						
Identificator teren	Adresă imobil	Număr cadastral	Nr. CF	Id.ETERRA	Suprafața măsurată	Intravilan / extra.(I/E)	Nr. top.	Nr. tarla	Nr. parcelă	Categorie folosință	Suprafață parcelă	Identificator construcție	Cod grupă destinație	Suprafața construită	Nr. niveluri	Nr. CF	Constr. cu acte (DA/NU)
930	Tarla: 2071, Parcela: 2	A2071/2			3600	E		2071	2	A	3600						

2. PROPRIETATEA / POESIA													
Titularul dreptului / posesiei			Data nașterii / CUI	Domiciliu / Sediul	Cota parte	Identificator entitate asociată	Cotă parte teren UI	Mod de dobândire	Act juridic			Obs. privitoare la proprietar	
Nume / Denumire	Inițiala tatălui	Prenume							Tip act	Nr. act / data	Emitent		
LUPULESCU	V.	VASILE		Jud: Neidentificat	1/1	930		Reconstituire	act administrativ	22986/19 / 22.12.1994	CJSDPAT TIMIS		

3. SARCINI / DEZMEMBRĂMINTE													
Titular			Data nașterii / CUI	Domiciliu / Sediul	Tipul sarcinii sau al dezmembrămintelor dreptului de proprietate	Cota parte	Identificator entitate asociată	Act juridic			Valoare ipotecă	Tip monedă	
Nume / Denumire	Inițiala tatălui	Prenume						Tip act	Nr. act / data	Emitent			
-	-	-	-	-	-	-	-	-	-	-	-	-	

4. NOTĂRI, PROCESE, INTERDICȚII					5. OBSERVAȚII			
Tipul notării	Tip act	Nr. act / data	Emitent	Identificator entitate asociată	Imobil împrejmuit / neîmprejmuit	Imobil contestat / necontestat	Alte observații	
-	-	-	-	-	Neîmprejmuit			



REGISTRUL CADASTRAL AL IMOBILELOR

ANEXA Nr. 2

UAT Făget

Zonă cooperativizată (Co)


Sector cadastral nr. 8

1. DESCRIEREA IMOBILULUI												DATE TEREN					DATE CONSTRUCȚII				
Identificator teren	Adresă imobil	Număr cadastral	Nr. CF	Id.ETERRA	Suprafața măsurată	Intravilan / extra.(I/E)	Nr. top.	Nr. tarla	Nr. parcelă	Categorie folosință	Suprafața parcelă	Identificator construcție	Cod grupă destinație	Suprafața construită	Nr. niveluri	Nr. CF	Constr. cu acte (DA/NU)				
931	Tarla: 2071, Parcela: 3	A2071/3			6400	E		2071	3	A	6400										

2. PROPRIETATEA / POSESIA													
Titularul dreptului / posesiei			Data nașterii / CUI	Domiciliu / Sediu	Cota parte	Identificator entitate asociată	Cotă parte teren UI	Mod de dobândire	Act juridic			Obs. privitoare la proprietar	
Nume / Denumire	Inițiala tatălui	Prenume							Tip act	Nr. act / data	Emitent		
DELELEAN	P.	PETRU		Jud: Neidentificat	1/1	931		Reconstituire	act administrativ	22986/20 / 22.12.1994	CJSDPAT TIMIS		

3. SARCINI / DEZMEMBRĂMINTE													
Titular			Data nașterii / CUI	Domiciliu / Sediu	Tipul sarcinii sau al dezmembrămintelor dreptului de proprietate	Cota parte	Identificator entitate asociată	Act juridic			Valoare ipotecă	Tip monedă	
Nume / Denumire	Inițiala tatălui	Prenume						Tip act	Nr. act / data	Emitent			
-	-	-	-	-	-	-	-	-	-	-	-	-	

4. NOTĂRI, PROCESE, INTERDICȚII					5. OBSERVAȚII		
Tipul notării	Tip act	Nr. act/ data	Emitent	Identificator entitate asociată	Imobil împrejmuit/ neîmprejmuit	Imobil contestat/ necontestat	Alte observații
-	-	-	-	-	Neîmprejmuit		



REGISTRUL CADASTRAL AL IMOBILELOR

ANEXA Nr. 2

UAT Făget

Zonă cooperativizată (Co)


Sector cadastral nr. 8

1. DESCRIEREA IMOBILULUI																	
DATE TEREN											DATE CONSTRUCȚII						
Identificator teren	Adresă imobil	Număr cadastral	Nr. CF	Id.ETERRA	Suprafața măsurată	Intravilan / extra.(I/E)	Nr. top.	Nr. tarla	Nr. parcelă	Categorie folosință	Suprafață parcelă	Identificator construcție	Cod grupă destinație	Suprafața construită	Nr. niveluri	Nr. CF	Constr. cu acte (DA/NU)
932	Tarla: 2071, Parcela: 4	A2071/4			6700	E		2071	4	A	6700						

2. PROPRIETATEA / POESIA													
Titularul dreptului / posesiei			Data nașterii / CUI	Domiciliu / Sediu	Cota parte	Identificator entitate asociată	Cotă parte teren UI	Mod de dobândire	Act juridic			Obs. privitoare la proprietar	
Nume / Denumire	Inițiala tatălui	Prenume							Tip act	Nr. act / data	Emitent		
CRĂCIUNESCU	P.	PETRU		Jud: Neidentificat	1/1	932		Reconstituire	act administrativ	22986/64 / 26.01.1995	CJSDPAT TIMIS		

3. SARCINI / DEZMEMBRĂMINTE												
Titular			Data nașterii / CUI	Domiciliu / Sediu	Tipul sarcinii sau al dezmembrămintelor dreptului de proprietate	Cota parte	Identificator entitate asociată	Act juridic			Valoare ipotecă	Tip monedă
Nume / Denumire	Inițiala tatălui	Prenume						Tip act	Nr. act / data	Emitent		
-	-	-	-	-	-	-	-	-	-	-	-	-

4. NOTĂRI, PROCESE, INTERDICȚII					5. OBSERVAȚII		
Tipul notării	Tip act	Nr. act/ data	Emitent	Identificator entitate asociată	Imobil împrejmuit/ neîmprejmuit	Imobil contestat/ necontestat	Alte observații
-	-	-	-	-	Neîmprejmuit		



REGISTRUL CADASTRAL AL IMOBILELOR

ANEXA Nr. 2

UAT Făget

Zonă cooperativizată (Co)


Sector cadastral nr. 8

1. DESCRIEREA IMOBILULUI																	
DATE TEREN											DATE CONSTRUCȚII						
Identificator teren	Adresă imobil	Număr cadastral	Nr. CF	Id.ETERRA	Suprafața măsurată	Intravilan / extra.(I/E)	Nr. top.	Nr. tarla	Nr. parcelă	Categorie folosință	Suprafață parcelă	Identificator construcție	Cod grupă destinație	Suprafața construită	Nr. niveluri	Nr. CF	Constr. cu acte (DA/NU)
933	Tarla: 2071, Parcela: 5	A2071/5			3200	E		2071	5	A	3200						

2. PROPRIETATEA / POSESIA													
Titularul dreptului / posesiei			Data nașterii / CUI	Domiciliu / Sediu	Cota parte	Identificator entitate asociată	Cotă parte teren UI	Mod de dobândire	Act juridic			Obs. privitoare la proprietar	
Nume / Denumire	Inițiala tatălui	Prenume							Tip act	Nr. act / data	Emitent		
CURIAC	I.	IOAN		Jud: Neidentificat	1/1	933		Reconstituire	act administrativ	22986/39 / 24.01.1995	CJSDPAT TIMIS		

3. SARCINI / DEZMEMBRĂMINTE												
Titular			Data nașterii / CUI	Domiciliu / Sediu	Tipul sarcinii sau al dezmembrămintelor dreptului de proprietate	Cota parte	Identificator entitate asociată	Act juridic			Valoare ipotecă	Tip monedă
Nume / Denumire	Inițiala tatălui	Prenume						Tip act	Nr. act / data	Emitent		
-	-	-	-	-	-	-	-	-	-	-	-	-

4. NOTĂRI, PROCESE, INTERDICȚII					5. OBSERVAȚII		
Tipul notării	Tip act	Nr. act/ data	Emitent	Identificator entitate asociată	Imobil împrejmuit/ neîmprejmuit	Imobil contestat/ necontestat	Alte observații
-	-	-	-	-	Neîmprejmuit		



REGISTRUL CADASTRAL AL IMOBILELOR

ANEXA Nr. 2

UAT Făget

Zonă cooperativizată (Co)


Sector cadastral nr. 8

1. DESCRIEREA IMOBILULUI												DATE TEREN						DATE CONSTRUCȚII					
Identificator teren	Adresă imobil	Număr cadastral	Nr. CF	Id.ETERRA	Suprafața măsurată	Intravilan / extra.(I/E)	Nr. top.	Nr. tarla	Nr. parcelă	Categorie folosință	Suprafață parcelă	Identificator construcție	Cod grupă destinație	Suprafața construită	Nr. niveluri	Nr. CF	Constr. cu acte (DA/NU)						
934	Tarla: 2071, Parcela: 6	A2071/6			3200	E		2071	6	A	3200												

2. PROPRIETATEA / POSESIA													
Titularul dreptului / posesiei			Data nașterii / CUI	Domiciliu / Sediu	Cota parte	Identificator entitate asociată	Cotă parte teren UI	Mod de dobândire	Act juridic			Obs. privitoare la proprietar	
Nume / Denumire	Inițiala tatălui	Prenume							Tip act	Nr. act / data	Emitent		
POPA	E.	TALIDA		Jud: Neidentificat	1/1	934		Reconstituire	act administrativ	22986/31 / 28.12.1994	CJSDPAT TIMIS		

3. SARCINI / DEZMEMBRĂMINTE												
Titular			Data nașterii / CUI	Domiciliu / Sediu	Tipul sarcinii sau al dezmembrămintelor dreptului de proprietate	Cota parte	Identificator entitate asociată	Act juridic			Valoare ipotecă	Tip monedă
Nume / Denumire	Inițiala tatălui	Prenume						Tip act	Nr. act / data	Emitent		
-	-	-	-	-	-	-	-	-	-	-	-	-

4. NOTĂRI, PROCESE, INTERDICȚII					5. OBSERVAȚII		
Tipul notării	Tip act	Nr. act/ data	Emitent	Identificator entitate asociată	Imobil împrejmuit/ neîmprejmuit	Imobil contestat/ necontestat	Alte observații
-	-	-	-	-	Neîmprejmuit		



REGISTRUL CADASTRAL AL IMOBILELOR

ANEXA Nr. 2

UAT Făget

Zonă cooperativizată (Co)


Sector cadastral nr. 8

1. DESCRIEREA IMOBILULUI																	
DATE TEREN												DATE CONSTRUCȚII					
Identificator teren	Adresă imobil	Număr cadastral	Nr. CF	Id.ETERRA	Suprafața măsurată	Intravilan / extra.(I/E)	Nr. top.	Nr. tarla	Nr. parcelă	Categorie folosință	Suprafață parcelă	Identificator construcție	Cod grupă destinație	Suprafața construită	Nr. niveluri	Nr. CF	Constr. cu acte (DA/NU)
935	Tarla: 2071, Parcela: 7	A2071/7			6200	E		2071	7	A	6200						

2. PROPRIETATEA / POSESIA													
Titularul dreptului / posesiei			Data nașterii / CUI	Domiciliu / Sediu	Cota parte	Identificator entitate asociată	Cotă parte teren UI	Mod de dobândire	Act juridic			Obs. privitoare la proprietar	
Nume / Denumire	Inițiala tatălui	Prenume							Tip act	Nr. act / data	Emitent		
CRĂCIUNESCU		VICTORIA		Jud: Neidentificat	1/1	935		Reconstituire	act administrativ	22986/1 / 14.12.1994	CJSDPAT TIMIS		
NICORESCU		CAROLINA		Jud: Neidentificat									
MARCU		ILEANA		Jud: Neidentificat									

3. SARCINI / DEZMEMBRĂMINTE												
Titular			Data nașterii / CUI	Domiciliu / Sediu	Tipul sarcinii sau al dezmembrămintelor dreptului de proprietate	Cota parte	Identificator entitate asociată	Act juridic			Valoare ipotecă	Tip monedă
Nume / Denumire	Inițiala tatălui	Prenume						Tip act	Nr. act / data	Emitent		
-	-	-	-	-	-	-	-	-	-	-	-	-

4. NOTĂRI, PROCESE, INTERDICȚII					5. OBSERVAȚII		
Tipul notării	Tip act	Nr. act/ data	Emitent	Identificator entitate asociată	Imobil împrejmuit/ neîmprejmuit	Imobil contestat/ necontestat	Alte observații
-	-	-	-	-	Neîmprejmuit		



REGISTRUL CADASTRAL AL IMOBILELOR

ANEXA Nr. 2

UAT Făget

Zonă cooperativizată (Co)


Sector cadastral nr. 8

1. DESCRIEREA IMOBILULUI												DATE TEREN						DATE CONSTRUCȚII					
Identificator teren	Adresă imobil	Număr cadastral	Nr. CF	Id.ETERRA	Suprafața măsurată	Intravilan / extra.(I/E)	Nr. top.	Nr. tarla	Nr. parcelă	Categorie folosință	Suprafața parcelă	Identificator construcție	Cod grupă destinație	Suprafața construită	Nr. niveluri	Nr. CF	Constr. cu acte (DA/NU)						
936	Tarla: 2071, Parcela: 8	A2071/8			6200	E		2071	8	A	6200												

2. PROPRIETATEA / POSESIA													
Titularul dreptului / posesiei			Data nașterii / CUI	Domiciliu / Sediu	Cota parte	Identificator entitate asociată	Cotă parte teren UI	Mod de dobândire	Act juridic			Obs. privitoare la proprietar	
Nume / Denumire	Inițiala tatălui	Prenume							Tip act	Nr. act / data	Emitent		
ZERBEA	I.	GENICA		Jud: Neidentificat	1/1	936		Reconstituire	act administrativ	22986/13 / 22.12.1994	CJSDPAT TIMIS		

3. SARCINI / DEZMEMBRĂMINTE													
Titular			Data nașterii / CUI	Domiciliu / Sediu	Tipul sarcinii sau al dezmembrămintelor dreptului de proprietate	Cota parte	Identificator entitate asociată	Act juridic			Valoare ipotecă	Tip monedă	
Nume / Denumire	Inițiala tatălui	Prenume						Tip act	Nr. act / data	Emitent			
-	-	-	-	-	-	-	-	-	-	-	-	-	

4. NOTĂRI, PROCESE, INTERDICȚII					5. OBSERVAȚII			
Tipul notării	Tip act	Nr. act/ data	Emitent	Identificator entitate asociată	Imobil împrejmuit/ neîmprejmuit	Imobil contestat/ necontestat	Alte observații	
-	-	-	-	-	Neîmprejmuit			



REGISTRUL CADASTRAL AL IMOBILELOR

ANEXA Nr. 2

UAT Făget

Zonă cooperativizată (Co)


Sector cadastral nr. 8

1. DESCRIEREA IMOBILULUI																	
DATE TEREN											DATE CONSTRUCȚII						
Identificator teren	Adresă imobil	Număr cadastral	Nr. CF	Id.ETERRA	Suprafața măsurată	Intravilan / extra.(I/E)	Nr. top.	Nr. tarla	Nr. parcelă	Categorie folosință	Suprafață parcelă	Identificator construcție	Cod grupă destinație	Suprafața construită	Nr. niveluri	Nr. CF	Constr. cu acte (DA/NU)
937	Tarla: 2071, Parcela: 9	A2071/9			6000	E		2071	9	A	6000						

2. PROPRIETATEA / POSESIA																	
Titularul dreptului / posesiei			Data nașterii / CUI	Domiciliu / Sediul	Cota parte	Identificator entitate asociată	Cotă parte teren UI	Mod de dobândire	Act juridic			Obs. privitoare la proprietar					
Nume / Denumire	Inițiala tatălui	Prenume							Tip act	Nr. act / data	Emitent						
PREDA	I.	IULIANA		Jud: Neidentificat	1/1	937		Reconstituire	act administrativ	22986/18 / 22.12.1994	CJSDPAT TIMIS						
CIMPEAN	I.	DOINA		Jud: Neidentificat													

3. SARCINI / DEZMEMBRĂMINTE																	
Titular			Data nașterii / CUI	Domiciliu / Sediul	Tipul sarcinii sau al dezmembrămintelor dreptului de proprietate	Cota parte	Identificator entitate asociată	Act juridic			Valoare ipotecă	Tip monedă					
Nume / Denumire	Inițiala tatălui	Prenume						Tip act	Nr. act / data	Emitent							
-	-	-	-	-	-	-	-	-	-	-	-	-					

4. NOTĂRI, PROCESE, INTERDICȚII						5. OBSERVAȚII		
Tipul notării	Tip act	Nr. act/data	Emitent	Identificator entitate asociată	Imobil împrejmuit/ neîmprejmuit	Imobil contestat/ necontestat	Alte observații	
-	-	-	-	-	Neîmprejmuit			



REGISTRUL CADASTRAL AL IMOBILELOR

ANEXA Nr. 2

UAT Făget

Zonă cooperativizată (Co)


Sector cadastral nr. 8

1. DESCRIEREA IMOBILULUI												DATE TEREN						DATE CONSTRUCȚII					
Identificator teren	Adresă imobil	Număr cadastral	Nr. CF	Id.ETERRA	Suprafața măsurată	Intravilan / extra.(I/E)	Nr. top.	Nr. tarla	Nr. parcelă	Categorie folosință	Suprafață parcelă	Identificator construcție	Cod grupă destinație	Suprafața construită	Nr. niveluri	Nr. CF	Constr. cu acte (DA/NU)						
938	Tarla: 2071, Parcela: 10	A2071/10			6000	E		2071	10	A	6000												

2. PROPRIETATEA / POSESIA												Act juridic				Obs. privitoare la proprietar
Titularul dreptului / posesiei			Data nașterii / CUI	Domiciliu / Sediul	Cota parte	Identificator entitate asociată	Cotă parte teren UI	Mod de dobândire	Tip act	Nr. act / data	Emitent					
Nume / Denumire	Inițiala tatălui	Prenume							Tip act	Nr. act / data	Emitent					
MUNTEAN	V.	IOAN		Jud: Neidentificat	1/1	938		Reconstituire	act administrativ	22.990/64 / 23.11.1994	CJSDPAT TIMIS					
MARCU	V.	VIORICA		Jud: Neidentificat												

3. SARCINI / DEZMEMBRĂMINTE												Valoare ipotecă	Tip monedă
Titular			Data nașterii / CUI	Domiciliu / Sediul	Tipul sarcinii sau al dezmembrămintelor dreptului de proprietate	Cota parte	Identificator entitate asociată	Act juridic					
Nume / Denumire	Inițiala tatălui	Prenume						Tip act	Nr. act / data	Emitent			
-	-	-	-	-	-	-	-	-	-	-	-	-	-

4. NOTĂRI, PROCESE, INTERDICȚII					5. OBSERVAȚII		
Tipul notării	Tip act	Nr. act/ data	Emitent	Identificator entitate asociată	Imobil împrejmuit/ neîmprejmuit	Imobil contestat/ necontestat	Alte observații
-	-	-	-	-	Neîmprejmuit		



REGISTRUL CADASTRAL AL IMOBILELOR

ANEXA Nr. 2

UAT Făget

Zonă cooperativizată (Co)


Sector cadastral nr. 8

1. DESCRIEREA IMOBILULUI																	
DATE TEREN											DATE CONSTRUCȚII						
Identificator teren	Adresă imobil	Număr cadastral	Nr. CF	Id.ETERRA	Suprafața măsurată	Intravilan / extra.(I/E)	Nr. top.	Nr. tarla	Nr. parcelă	Categorie folosință	Suprafața parcelă	Identificator construcție	Cod grupă destinație	Suprafața construită	Nr. niveluri	Nr. CF	Constr. cu acte (DA/NU)
939	Tarla: 2071, Parcela: 11	A2071/11			3300	E		2071	11	A	3300						

2. PROPRIETATEA / POSESIA												
Titularul dreptului / posesiei			Data nașterii / CUI	Domiciliu / Sediu	Cota parte	Identificator entitate asociată	Cotă parte teren UI	Mod de dobândire	Act juridic			Obs. privitoare la proprietar
Nume / Denumire	Inițiala tatălui	Prenume							Tip act	Nr. act / data	Emitent	
DRAGOSIN	A.	CORNEL		Jud: Neidentificat	1/1	939		Reconstituire	act administrativ	22986/11 / 22.12.1994	CJSDPAT TIMIS	
ISFĂNESCU	A.	ILEANA STELUȚA		Jud: Neidentificat								

3. SARCINI / DEZMEMBRĂMINTE												
Titular			Data nașterii / CUI	Domiciliu / Sediu	Tipul sarcinii sau al dezmembrămintelor dreptului de proprietate	Cota parte	Identificator entitate asociată	Act juridic			Valoare ipotecă	Tip monedă
Nume / Denumire	Inițiala tatălui	Prenume						Tip act	Nr. act / data	Emitent		
-	-	-	-	-	-	-	-	-	-	-	-	-

4. NOTĂRI, PROCESE, INTERDICȚII					5. OBSERVAȚII		
Tipul notării	Tip act	Nr. act/ data	Emitent	Identificator entitate asociată	Imobil împrejmuit/ neîmprejmuit	Imobil contestat/ necontestat	Alte observații
-	-	-	-	-	Neîmprejmuit		



UAT Făget

Zonă cooperativizată (Co)


Sector cadastral nr. 8

1. DESCRIEREA IMOBILULUI																	
DATE TEREN											DATE CONSTRUCȚII						
Identificator teren	Adresă imobil	Număr cadastral	Nr. CF	Id.ETERRA	Suprafața măsurată	Intravilan / extra.(I/E)	Nr. top.	Nr. tarla	Nr. parcelă	Categorie folosință	Suprafață parcelă	Identificator construcție	Cod grupă destinație	Suprafața construită	Nr. niveluri	Nr. CF	Constr. cu acte (DA/NU)
940	Tarla: 2071, Parcela: 12	A2071/12			3200	E		2071	12	A	3200						

2. PROPRIETATEA / POSESIA													
Titularul dreptului / posesiei			Data nașterii / CUI	Domiciliu / Sediu	Cota parte	Identificator entitate asociată	Cotă parte teren UI	Mod de dobândire	Act juridic			Obs. privitoare la proprietar	
Nume / Denumire	Inițiala tatălui	Prenume							Tip act	Nr. act / data	Emitent		
TONA	V.	VASILE		Jud: Neidentificat	1/1	940		Reconstituire	act administrativ	22996/16 / 02.02.1995	CJSDPAT TIMIS		

3. SARCINI / DEZMEMBRĂMINTE												
Titular			Data nașterii / CUI	Domiciliu / Sediu	Tipul sarcinii sau al dezmembrămintelor dreptului de proprietate	Cota parte	Identificator entitate asociată	Act juridic			Valoare ipotecă	Tip monedă
Nume / Denumire	Inițiala tatălui	Prenume						Tip act	Nr. act / data	Emitent		
-	-	-	-	-	-	-	-	-	-	-	-	-

4. NOTĂRI, PROCESE, INTERDICȚII					5. OBSERVAȚII		
Tipul notării	Tip act	Nr. act / data	Emitent	Identificator entitate asociată	Imobil împrejmuit / neîmprejmuit	Imobil contestat / necontestat	Alte observații
-	-	-	-	-	Neîmprejmuit		



REGISTRUL CADASTRAL AL IMOBILELOR

ANEXA Nr. 2

UAT Făget

Zonă cooperativizată (Co)


Sector cadastral nr. 8

1. DESCRIEREA IMOBILULUI																	
DATE TEREN											DATE CONSTRUCȚII						
Identificator teren	Adresă imobil	Număr cadastral	Nr. CF	Id.ETERRA	Suprafața măsurată	Intravilan / extra.(I/E)	Nr. top.	Nr. tarla	Nr. parcelă	Categorie folosință	Suprafață parcelă	Identificator construcție	Cod grupă destinație	Suprafața construită	Nr. niveluri	Nr. CF	Constr. cu acte (DA/NU)
941	Tarla: 2071, Parcela: 13	A2071/13			8900	E		2071	13	A	8900						

2. PROPRIETATEA / POSESIA													
Titularul dreptului / posesiei			Data nașterii / CUI	Domiciliu / Sediu	Cota parte	Identificator entitate asociată	Cotă parte teren UI	Mod de dobândire	Act juridic			Obs. privitoare la proprietar	
Nume / Denumire	Inițiala tatălui	Prenume							Tip act	Nr. act / data	Emitent		
LĂZĂRESCU	D.	NICOLAE		Jud: Neidentificat	1/1	941		Reconstituire	act administrativ	22986/49 / 24.01.1995	CJSDPAT TIMIS		

3. SARCINI / DEZMEMBRĂMINTE													
Titular			Data nașterii / CUI	Domiciliu / Sediu	Tipul sarcinii sau al dezmembrămintelor dreptului de proprietate	Cota parte	Identificator entitate asociată	Act juridic			Valoare ipotecă	Tip monedă	
Nume / Denumire	Inițiala tatălui	Prenume						Tip act	Nr. act / data	Emitent			
-	-	-	-	-	-	-	-	-	-	-	-	-	

4. NOTĂRI, PROCESE, INTERDICȚII					5. OBSERVAȚII			
Tipul notării	Tip act	Nr. act/ data	Emitent	Identificator entitate asociată	Imobil împrejmuit/ neîmprejmuit	Imobil contestat/ necontestat	Alte observații	
-	-	-	-	-	Neîmprejmuit			



REGISTRUL CADASTRAL AL IMOBILELOR

ANEXA Nr. 2

UAT Făget

Zonă cooperativizată (Co)


Sector cadastral nr. 8

1. DESCRIEREA IMOBILULUI																	
DATE TEREN											DATE CONSTRUCȚII						
Identificator teren	Adresă imobil	Număr cadastral	Nr. CF	Id.ETERRA	Suprafața măsurată	Intravilan / extra.(I/E)	Nr. top.	Nr. tarla	Nr. parcelă	Categorie folosință	Suprafață parcelă	Identificator construcție	Cod grupă destinație	Suprafața construită	Nr. niveluri	Nr. CF	Constr. cu acte (DA/NU)
942	Tarla: 2071, Parcela: 14	A2071/14			1700	E		2071	14	A	1700						

2. PROPRIETATEA / POESIA													
Titularul dreptului / posesiei			Data nașterii / CUI	Domiciliu / Sediu	Cota parte	Identificator entitate asociată	Cotă parte teren UI	Mod de dobândire	Act juridic			Obs. privitoare la proprietar	
Nume / Denumire	Inițiala tatălui	Prenume							Tip act	Nr. act / data	Emitent		
TUDOR		NICOLAE		Jud: Neidentificat	1/1	942		Reconstituire	act administrativ	22986/43 / 24.01.1995	CJSDPAT TIMIS		

3. SARCINI / DEZMEMBRĂMINTE												
Titular			Data nașterii / CUI	Domiciliu / Sediu	Tipul sarcinii sau al dezmembrămintelor dreptului de proprietate	Cota parte	Identificator entitate asociată	Act juridic			Valoare ipotecă	Tip monedă
Nume / Denumire	Inițiala tatălui	Prenume						Tip act	Nr. act / data	Emitent		
-	-	-	-	-	-	-	-	-	-	-	-	-

4. NOTĂRI, PROCESE, INTERDICȚII					5. OBSERVAȚII			
Tipul notării	Tip act	Nr. act/ data	Emitent	Identificator entitate asociată	Imobil împrejmuit/ neîmprejmuit	Imobil contestat/ necontestat	Alte observații	
-	-	-	-	-	Neîmprejmuit			



REGISTRUL CADASTRAL AL IMOBILELOR

ANEXA Nr. 2

UAT Făget

Zonă cooperativizată (Co)


Sector cadastral nr. 8

1. DESCRIEREA IMOBILULUI												DATE TEREN						DATE CONSTRUCȚII					
Identificator teren	Adresă imobil	Număr cadastral	Nr. CF	Id.ETERRA	Suprafața măsurată	Intravilan / extra.(I/E)	Nr. top.	Nr. tarla	Nr. parcelă	Categorie folosință	Suprafață parcelă	Identificator construcție	Cod grupă destinație	Suprafața construită	Nr. niveluri	Nr. CF	Constr. cu acte (DA/NU)						
943	Tarla: 2071, Parcela: 15	A2071/15			1600	E		2071	15	A	1600												

2. PROPRIETATEA / POSESIA													
Titularul dreptului / posesiei			Data nașterii / CUI	Domiciliu / Sediu	Cota parte	Identificator entitate asociată	Cotă parte teren UI	Mod de dobândire	Act juridic			Obs. privitoare la proprietar	
Nume / Denumire	Inițiala tatălui	Prenume							Tip act	Nr. act / data	Emitent		
BUNDA	I.	IOAN		Jud: Neidentificat	1/1	943		Reconstituire	act administrativ	22990/72 / 07.12.1994	CJSDPAT TIMIS		

3. SARCINI / DEZMEMBRĂMINTE													
Titular			Data nașterii / CUI	Domiciliu / Sediu	Tipul sarcinii sau al dezmembrămintelor dreptului de proprietate	Cota parte	Identificator entitate asociată	Act juridic			Valoare ipotecă	Tip monedă	
Nume / Denumire	Inițiala tatălui	Prenume						Tip act	Nr. act / data	Emitent			
-	-	-	-	-	-	-	-	-	-	-	-	-	

4. NOTĂRI, PROCESE, INTERDICȚII					5. OBSERVAȚII			
Tipul notării	Tip act	Nr. act/ data	Emitent	Identificator entitate asociată	Imobil împrejmuit/ neîmprejmuit	Imobil contestat/ necontestat	Alte observații	
-	-	-	-	-	Neîmprejmuit			



REGISTRUL CADASTRAL AL IMOBILELOR

ANEXA Nr. 2

UAT Făget

Zonă cooperativizată (Co)


Sector cadastral nr. 8

1. DESCRIEREA IMOBILULUI												DATE TEREN						DATE CONSTRUCȚII					
Identificator teren	Adresă imobil	Număr cadastral	Nr. CF	Id.ETERRA	Suprafața măsurată	Intravilan / extra.(I/E)	Nr. top.	Nr. tarla	Nr. parcelă	Categorie folosință	Suprafață parcelă	Identificator construcție	Cod grupă destinație	Suprafața construită	Nr. niveluri	Nr. CF	Constr. cu acte (DA/NU)						
944	Tarla: 2071, Parcela: 16	A2071/16		404860	2000	E		2071	16	A	2000												

2. PROPRIETATEA / POSESIA													
Titularul dreptului / posesiei			Data nașterii / CUI	Domiciliu / Sediul	Cota parte	Identificator entitate asociată	Cotă parte teren UI	Mod de dobândire	Act juridic			Obs. privitoare la proprietar	
Nume / Denumire	Inițiala tatălui	Prenume							Tip act	Nr. act / data	Emitent		
SC FERTIL SEMI ROM SRL			14062798	Loc. Jimbolia, Str. Ion Slavici, Nr.87, UAT. Jimbolia, Jud. Timiș	1/1	944		Convenție	act notarial	CVC 421 / 12.03.2019	Simescu Gheorghe		

3. SARCINI / DEZMEMBRĂMINTE													
Titular			Data nașterii / CUI	Domiciliu / Sediul	Tipul sarcinii sau al dezmembrămintelor dreptului de proprietate	Cota parte	Identificator entitate asociată	Act juridic			Valoare ipotecă	Tip monedă	
Nume / Denumire	Inițiala tatălui	Prenume						Tip act	Nr. act / data	Emitent			
-	-	-	-	-	-	-	-	-	-	-	-	-	

4. NOTĂRI, PROCESE, INTERDICȚII					5. OBSERVAȚII		
Tipul notării	Tip act	Nr. act/data	Emitent	Identificator entitate asociată	Imobil împrejmuit/ neîmprejmuit	Imobil contestat/ necontestat	Alte observații
-	-	-	-	-	Neîmprejmuit		



REGISTRUL CADASTRAL AL IMOBILELOR

ANEXA Nr. 2

UAT Făget

Zonă cooperativizată (Co)


Sector cadastral nr. 8

1. DESCRIEREA IMOBILULUI												DATE TEREN						DATE CONSTRUCȚII					
Identificator teren	Adresă imobil	Număr cadastral	Nr. CF	Id.ETERRA	Suprafața măsurată	Intravilan / extra.(I/E)	Nr. top.	Nr. tarla	Nr. parcelă	Categorie folosință	Suprafață parcelă	Identificator construcție	Cod grupă destinație	Suprafața construită	Nr. niveluri	Nr. CF	Constr. cu acte (DA/NU)						
945	Tarla: 2071, Parcela: 18	A2071/18		404852	1200	E		2071	18	A	1200												

2. PROPRIETATEA / POSESIA												Act juridic		Obs. privitoare la proprietar
Titularul dreptului / posesiei			Data nașterii / CUI	Domiciliu / Sediul	Cota parte	Identificator entitate asociată	Cotă parte teren UI	Mod de dobândire	Tip act	Nr. act / data	Emitent			
Nume / Denumire	Inițiala tatălui	Prenume							Tip act	Nr. act / data	Emitent			
SC FERTIL SEMI ROM SRL			14062798	Loc. Jimbolia, Str. Ion Slavici, Nr.87, UAT. Jimbolia, Jud. Timiș	1/1	945		Convenție	act notarial	CVC 421 / 12.03.2019	Simescu Gheorghe			

3. SARCINI / DEZMEMBRĂMINTE												Valoare ipotecă	Tip monedă
Titular			Data nașterii / CUI	Domiciliu / Sediul	Tipul sarcinii sau al dezmembrămintelor dreptului de proprietate	Cota parte	Identificator entitate asociată	Act juridic					
Nume / Denumire	Inițiala tatălui	Prenume						Tip act	Nr. act / data	Emitent			
-	-	-	-	-	-	-	-	-	-	-	-	-	-

4. NOTĂRI, PROCESE, INTERDICȚII					5. OBSERVAȚII		
Tipul notării	Tip act	Nr. act/data	Emitent	Identificator entitate asociată	Imobil împrejmuit/ neîmprejmuit	Imobil contestat/ necontestat	Alte observații
-	-	-	-	-	Neîmprejmuit		



REGISTRUL CADASTRAL AL IMOBILELOR

ANEXA Nr. 2

UAT Făget

Zonă cooperativizată (Co)


Sector cadastral nr. 8

1. DESCRIEREA IMOBILULUI																	
DATE TEREN											DATE CONSTRUCȚII						
Identificator teren	Adresă imobil	Număr cadastral	Nr. CF	Id.ETERRA	Suprafața măsurată	Intravilan / extra.(I/E)	Nr. top.	Nr. tarla	Nr. parcelă	Categorie folosință	Suprafață parcelă	Identificator construcție	Cod grupă destinație	Suprafața construită	Nr. niveluri	Nr. CF	Constr. cu acte (DA/NU)
946	Tarla: 2071, Parcela: 19	A2071/19			600	E		2071	19	A	600						

2. PROPRIETATEA / POSESIA													
Titularul dreptului / posesiei			Data nașterii / CUI	Domiciliu / Sediu	Cota parte	Identificator entitate asociată	Cotă parte teren UI	Mod de dobândire	Act juridic			Obs. privitoare la proprietar	
Nume / Denumire	Inițiala tatălui	Prenume							Tip act	Nr. act / data	Emitent		
MARTINESCU	I.	VASILE		Jud: Neidentificat	1/1	946		Reconstituire	act administrativ	22996/68 / 10.07.1995	CJSDPAT TIMIS		

3. SARCINI / DEZMEMBRĂMINTE													
Titular			Data nașterii / CUI	Domiciliu / Sediu	Tipul sarcinii sau al dezmembrămintelor dreptului de proprietate	Cota parte	Identificator entitate asociată	Act juridic			Valoare ipotecă	Tip monedă	
Nume / Denumire	Inițiala tatălui	Prenume						Tip act	Nr. act / data	Emitent			
-	-	-	-	-	-	-	-	-	-	-	-	-	

4. NOTĂRI, PROCESE, INTERDICȚII					5. OBSERVAȚII			
Tipul notării	Tip act	Nr. act/ data	Emitent	Identificator entitate asociată	Imobil împrejmuit/ neîmprejmuit	Imobil contestat/ necontestat	Alte observații	
-	-	-	-	-	Neîmprejmuit			



REGISTRUL CADASTRAL AL IMOBILELOR

ANEXA Nr. 2

UAT Făget

Zonă cooperativizată (Co)


Sector cadastral nr. 8

1. DESCRIEREA IMOBILULUI												DATE TEREN					DATE CONSTRUCȚII				
Identificator teren	Adresă imobil	Număr cadastral	Nr. CF	Id.ETERRA	Suprafața măsurată	Intravilan / extra.(I/E)	Nr. top.	Nr. tarla	Nr. parcelă	Categorie folosință	Suprafața parcelă	Identificator construcție	Cod grupă destinație	Suprafața construită	Nr. niveluri	Nr. CF	Constr. cu acte (DA/NU)				
947	Tarla: 2071, Parcela: 20	A2071/20			500	E		2071	20	A	500										

2. PROPRIETATEA / POSESIA												Act juridic		Obs. privitoare la proprietar
Titularul dreptului / posesiei			Data nașterii / CUI	Domiciliu / Sediu	Cota parte	Identificator entitate asociată	Cotă parte teren UI	Mod de dobândire	Tip act	Nr. act / data	Emitent			
Nume / Denumire	Inițiala tatălui	Prenume							Tip act	Nr. act / data	Emitent			
TOMONI	P.	CRISTINA		Jud: Neidentificat	1/1	947		Reconstituire	act administrativ	22.990/52 / 23.11.1994	CJSDPAT TIMIS			

3. SARCINI / DEZMEMBRĂMINTE												Valoare ipotecă	Tip monedă
Titular			Data nașterii / CUI	Domiciliu / Sediu	Tipul sarcinii sau al dezmembrămintelor dreptului de proprietate	Cota parte	Identificator entitate asociată	Act juridic					
Nume / Denumire	Inițiala tatălui	Prenume						Tip act	Nr. act / data	Emitent			
-	-	-	-	-	-	-	-	-	-	-	-	-	

4. NOTĂRI, PROCESE, INTERDICȚII					5. OBSERVAȚII		
Tipul notării	Tip act	Nr. act/ data	Emitent	Identificator entitate asociată	Imobil împrejmuit/ neîmprejmuit	Imobil contestat/ necontestat	Alte observații
-	-	-	-	-	Neîmprejmuit		



REGISTRUL CADASTRAL AL IMOBILELOR

ANEXA Nr. 2

UAT Făget

Zonă cooperativizată (Co)


Sector cadastral nr. 8

1. DESCRIEREA IMOBILULUI																	
DATE TEREN											DATE CONSTRUCȚII						
Identificator teren	Adresă imobil	Număr cadastral	Nr. CF	Id.ETERRA	Suprafața măsurată	Intravilan / extra.(I/E)	Nr. top.	Nr. tarla	Nr. parcelă	Categorie folosință	Suprafață parcelă	Identificator construcție	Cod grupă destinație	Suprafața construită	Nr. niveluri	Nr. CF	Constr. cu acte (DA/NU)
948	Tarla: -, Parcela: DE 2067	DE 2067			1459	E			DE 2067	DR	1459						

2. PROPRIETATEA / POSESIA												
Titularul dreptului / posesiei			Data nașterii / CUI	Domiciliu / Sediu	Cota parte	Identificator entitate asociată	Cotă parte teren UI	Mod de dobândire	Act juridic			Obs. privitoare la proprietar
Nume / Denumire	Inițiala tatălui	Prenume							Tip act	Nr. act / data	Emitent	
ORASUL FAGET			2509958	Loc. Faget, Str. Calea Lugojuului, Nr.25, UAT. Făget, Jud. Timiș	1/1	948		Lege	act normativ	L7 / 13.03.1996	PARLAMENTUL ROMÂNIEI	Proprietar neidentificat. PROPRIETAR NEIDENTIFICAT

3. SARCINI / DEZMEMBRĂMINTE												
Titular			Data nașterii / CUI	Domiciliu / Sediu	Tipul sarcinii sau al dezmembrămintelor dreptului de proprietate	Cota parte	Identificator entitate asociată	Act juridic			Valoare ipotecă	Tip monedă
Nume / Denumire	Inițiala tatălui	Prenume						Tip act	Nr. act / data	Emitent		
-	-	-	-	-	-	-	-	-	-	-	-	-

4. NOTĂRI, PROCESE, INTERDICȚII					5. OBSERVAȚII		
Tipul notării	Tip act	Nr. act / data	Emitent	Identificator entitate asociată	Imobil împrejmuit / neîmprejmuit	Imobil contestat / necontestat	Alte observații
-	-	-	-	-	Neîmprejmuit		



REGISTRUL CADASTRAL AL IMOBILELOR

ANEXA Nr. 2

UAT Făget

Zonă cooperativizată (Co)


Sector cadastral nr. 8

1. DESCRIEREA IMOBILULUI																	
DATE TEREN											DATE CONSTRUCȚII						
Identificator teren	Adresă imobil	Număr cadastral	Nr. CF	Id.ETERRA	Suprafața măsurată	Intravilan / extra.(I/E)	Nr. top.	Nr. tarla	Nr. parcelă	Categorie folosință	Suprafața parcelă	Identificator construcție	Cod grupă destinație	Suprafața construită	Nr. niveluri	Nr. CF	Constr. cu acte (DA/NU)
949	Tarla: -, Parcela: DE 2073/1	DE 2073/1			1356	E			DE 2073/1	DR	1356						

2. PROPRIETATEA / POSESIA													
Titularul dreptului / posesiei			Data nașterii / CUI	Domiciliu / Sediul	Cota parte	Identificator entitate asociată	Cotă parte teren UI	Mod de dobândire	Act juridic			Obs. privitoare la proprietar	
Nume / Denumire	Inițiala tatălui	Prenume							Tip act	Nr. act / data	Emitent		
ORASUL FAGET			2509958	Loc. Faget, Str. Calea Lugoșului, Nr.25, UAT. Făget, Jud. Timiș	1/1	949		Lege	act normativ	L7 / 13.03.1996	PARLAMENTUL ROMÂNIEI	Proprietar neidentificat. PROPRIETAR NEIDENTIFICAT	

3. SARCINI / DEZMEMBRĂMINTE													
Titular			Data nașterii / CUI	Domiciliu / Sediul	Tipul sarcinii sau al dezmembrămintelor dreptului de proprietate	Cota parte	Identificator entitate asociată	Act juridic			Valoare ipotecă	Tip monedă	
Nume / Denumire	Inițiala tatălui	Prenume						Tip act	Nr. act / data	Emitent			
-	-	-	-	-	-	-	-	-	-	-	-	-	

4. NOTĂRI, PROCESE, INTERDICȚII					5. OBSERVAȚII			
Tipul notării	Tip act	Nr. act/data	Emitent	Identificator entitate asociată	Imobil împrejmuit/ neîmprejmuit	Imobil contestat/ necontestat	Alte observații	
-	-	-	-	-	Neîmprejmuit			



REGISTRUL CADASTRAL AL IMOBILELOR

ANEXA Nr. 2

UAT Făget

Zonă cooperativizată (Co)


Sector cadastral nr. 8

1. DESCRIEREA IMOBILULUI												DATE TEREN					DATE CONSTRUCȚII				
Identificator teren	Adresă imobil	Număr cadastral	Nr. CF	Id.ETERRA	Suprafața măsurată	Intravilan / extra.(I/E)	Nr. top.	Nr. tarla	Nr. parcelă	Categorie folosință	Suprafață parcelă	Identificator construcție	Cod grupă destinație	Suprafața construită	Nr. niveluri	Nr. CF	Constr. cu acte (DA/NU)				
950	Tarla: 2073, Parcela: 2	A2073/2			2900	E		2073	2	A	2900										

2. PROPRIETATEA / POESIA													
Titularul dreptului / posesiei			Data nașterii / CUI	Domiciliu / Sediul	Cota parte	Identificator entitate asociată	Cotă parte teren UI	Mod de dobândire	Act juridic			Obs. privitoare la proprietar	
Nume / Denumire	Inițiala tatălui	Prenume							Tip act	Nr. act / data	Emitent		
NICORESCU	N.	NICOLAE		Jud: Neidentificat	1/1	950		Reconstituire	act administrativ	22.990/51 / 23.11.1994	CJSDPAT TIMIS		

3. SARCINI / DEZMEMBRĂMINTE												
Titular			Data nașterii / CUI	Domiciliu / Sediul	Tipul sarcinii sau al dezmembrămintelor dreptului de proprietate	Cota parte	Identificator entitate asociată	Act juridic			Valoare ipotecă	Tip monedă
Nume / Denumire	Inițiala tatălui	Prenume						Tip act	Nr. act / data	Emitent		
-	-	-	-	-	-	-	-	-	-	-	-	-

4. NOTĂRI, PROCESE, INTERDICȚII					5. OBSERVAȚII		
Tipul notării	Tip act	Nr. act / data	Emitent	Identificator entitate asociată	Imobil împrejmuit / neîmprejmuit	Imobil contestat / necontestat	Alte observații
-	-	-	-	-	Neîmprejmuit		



REGISTRUL CADASTRAL AL IMOBILELOR

ANEXA Nr. 2

UAT Făget

Zonă cooperativizată (Co)


Sector cadastral nr. 8

1. DESCRIEREA IMOBILULUI												DATE TEREN						DATE CONSTRUCȚII					
Identificator teren	Adresă imobil	Număr cadastral	Nr. CF	Id.ETERRA	Suprafața măsurată	Intravilan / extra.(I/E)	Nr. top.	Nr. tarla	Nr. parcelă	Categorie folosință	Suprafață parcelă	Identificator construcție	Cod grupă destinație	Suprafața construită	Nr. niveluri	Nr. CF	Constr. cu acte (DA/NU)						
951	Tarla: 2073, Parcela: 3	A2073/3		405335	5800	E		2073	3	A	5800												

2. PROPRIETATEA / POSESIA												Act juridic		Obs. privitoare la proprietar
Titularul dreptului / posesiei			Data nașterii / CUI	Domiciliu / Sediu	Cota parte	Identificator entitate asociată	Cotă parte teren UI	Mod de dobândire	Tip act	Nr. act / data	Emitent			
Nume / Denumire	Inițiala tatălui	Prenume							Tip act	Nr. act / data	Emitent			
NICORESCU		P. IOAN		Jud: Neidentificat	1/1	951		Reconstituire	act administrativ	TP nr.22990/93 / 08.12.1994	COMISIA JUDETEANA TIMIS			

3. SARCINI / DEZMEMBRĂMINTE												Valoare ipotecă	Tip monedă
Titular			Data nașterii / CUI	Domiciliu / Sediu	Tipul sarcinii sau al dezmembrămintelor dreptului de proprietate	Cota parte	Identificator entitate asociată	Act juridic					
Nume / Denumire	Inițiala tatălui	Prenume						Tip act	Nr. act / data	Emitent			
-	-	-	-	-	-	-	-	-	-	-	-	-	-

4. NOTĂRI, PROCESE, INTERDICȚII					5. OBSERVAȚII		
Tipul notării	Tip act	Nr. act/ data	Emitent	Identificator entitate asociată	Imobil împrejmuit/ neîmprejmuit	Imobil contestat/ necontestat	Alte observații
-	-	-	-	-	Neîmprejmuit		



REGISTRUL CADASTRAL AL IMOBILELOR

ANEXA Nr. 2

UAT Făget

Zonă cooperativizată (Co)


Sector cadastral nr. 8

1. DESCRIEREA IMOBILULUI																	
DATE TEREN											DATE CONSTRUCȚII						
Identificator teren	Adresă imobil	Număr cadastral	Nr. CF	Id.ETERRA	Suprafața măsurată	Intravilan / extra.(I/E)	Nr. top.	Nr. tarla	Nr. parcelă	Categorie folosință	Suprafață parcelă	Identificator construcție	Cod grupă destinație	Suprafața construită	Nr. niveluri	Nr. CF	Constr. cu acte (DA/NU)
952	Tarla: 2073, Parcela: 4	A2073/4			2900	E		2073	4	A	2900						

2. PROPRIETATEA / POSESIA													
Titularul dreptului / posesiei			Data nașterii / CUI	Domiciliu / Sediu	Cota parte	Identificator entitate asociată	Cotă parte teren UI	Mod de dobândire	Act juridic			Obs. privitoare la proprietar	
Nume / Denumire	Inițiala tatălui	Prenume							Tip act	Nr. act / data	Emitent		
CERB	L.	IOAN		Jud: Neidentificat	1/1	952		Reconstituire	act administrativ	22996/50 / 06.02.1995	CJSDPAT TIMIS		

3. SARCINI / DEZMEMBRĂMINTE												
Titular			Data nașterii / CUI	Domiciliu / Sediu	Tipul sarcinii sau al dezmembrămintelor dreptului de proprietate	Cota parte	Identificator entitate asociată	Act juridic			Valoare ipotecă	Tip monedă
Nume / Denumire	Inițiala tatălui	Prenume						Tip act	Nr. act / data	Emitent		
-	-	-	-	-	-	-	-	-	-	-	-	-

4. NOTĂRI, PROCESE, INTERDICȚII					5. OBSERVAȚII		
Tipul notării	Tip act	Nr. act/ data	Emitent	Identificator entitate asociată	Imobil împrejmuit/ neîmprejmuit	Imobil contestat/ necontestat	Alte observații
-	-	-	-	-	Neîmprejmuit		



REGISTRUL CADASTRAL AL IMOBILELOR

ANEXA Nr. 2

UAT Făget

Zonă cooperativizată (Co)


Sector cadastral nr. 8

1. DESCRIEREA IMOBILULUI												DATE TEREN						DATE CONSTRUCȚII					
Identificator teren	Adresă imobil	Număr cadastral	Nr. CF	Id.ETERRA	Suprafața măsurată	Intravilan / extra.(I/E)	Nr. top.	Nr. tarla	Nr. parcelă	Categorie folosință	Suprafață parcelă	Identificator construcție	Cod grupă destinație	Suprafața construită	Nr. niveluri	Nr. CF	Constr. cu acte (DA/NU)						
953	Tarla: 2073, Parcela: 5	A2073/5			2900	E		2073	5	A	2900												

2. PROPRIETATEA / POSESIA													
Titularul dreptului / posesiei			Data nașterii / CUI	Domiciliu / Sediu	Cota parte	Identificator entitate asociată	Cotă parte teren UI	Mod de dobândire	Act juridic			Obs. privitoare la proprietar	
Nume / Denumire	Inițiala tatălui	Prenume							Tip act	Nr. act / data	Emitent		
ZERBEA	I.	RAVECA		Jud: Neidentificat	1/1	953		Reconstituire	act administrativ	22996/93 / 09.07.1998	CJSDPAT TIMIS		

3. SARCINI / DEZMEMBRĂMINTE												
Titular			Data nașterii / CUI	Domiciliu / Sediu	Tipul sarcinii sau al dezmembrămintelor dreptului de proprietate	Cota parte	Identificator entitate asociată	Act juridic			Valoare ipotecă	Tip monedă
Nume / Denumire	Inițiala tatălui	Prenume						Tip act	Nr. act / data	Emitent		
-	-	-	-	-	-	-	-	-	-	-	-	-

4. NOTĂRI, PROCESE, INTERDICȚII					5. OBSERVAȚII			
Tipul notării	Tip act	Nr. act/ data	Emitent	Identificator entitate asociată	Imobil împrejmuit/ neîmprejmuit	Imobil contestat/ necontestat	Alte observații	
-	-	-	-	-	Neîmprejmuit			



REGISTRUL CADASTRAL AL IMOBILELOR

ANEXA Nr. 2

UAT Făget

Zonă cooperativizată (Co)


Sector cadastral nr. 8

1. DESCRIEREA IMOBILULUI																	
DATE TEREN											DATE CONSTRUCȚII						
Identificator teren	Adresă imobil	Număr cadastral	Nr. CF	Id.ETERRA	Suprafața măsurată	Intravilan / extra.(I/E)	Nr. top.	Nr. tarla	Nr. parcelă	Categorie folosință	Suprafață parcelă	Identificator construcție	Cod grupă destinație	Suprafața construită	Nr. niveluri	Nr. CF	Constr. cu acte (DA/NU)
954	Tarla: 2073, Parcela: 6	A2073/6			2900	E		2073	6	A	2900						

2. PROPRIETATEA / POSESIA													
Titularul dreptului / posesiei			Data nașterii / CUI	Domiciliu / Sediul	Cota parte	Identificator entitate asociată	Cotă parte teren UI	Mod de dobândire	Act juridic			Obs. privitoare la proprietar	
Nume / Denumire	Inițiala tatălui	Prenume							Tip act	Nr. act / data	Emitent		
PANCAN	I.	IOAN		Jud: Neidentificat	1/1	954		Reconstituire	act administrativ	22996/60 / 28.02.1995	CJSDPAT TIMIS		

3. SARCINI / DEZMEMBRĂMINTE												
Titular			Data nașterii / CUI	Domiciliu / Sediul	Tipul sarcinii sau al dezmembrămintelor dreptului de proprietate	Cota parte	Identificator entitate asociată	Act juridic			Valoare ipotecă	Tip monedă
Nume / Denumire	Inițiala tatălui	Prenume						Tip act	Nr. act / data	Emitent		
-	-	-	-	-	-	-	-	-	-	-	-	-

4. NOTĂRI, PROCESE, INTERDICȚII					5. OBSERVAȚII		
Tipul notării	Tip act	Nr. act / data	Emitent	Identificator entitate asociată	Imobil împrejmuit / neîmprejmuit	Imobil contestat / necontestat	Alte observații
-	-	-	-	-	Neîmprejmuit		



REGISTRUL CADASTRAL AL IMOBILELOR

ANEXA Nr. 2

UAT Făget

Zonă cooperativizată (Co)


Sector cadastral nr. 8

1. DESCRIEREA IMOBILULUI																	
DATE TEREN											DATE CONSTRUCȚII						
Identificator teren	Adresă imobil	Număr cadastral	Nr. CF	Id.ETERRA	Suprafața măsurată	Intravilan / extra.(I/E)	Nr. top.	Nr. tarla	Nr. parcelă	Categorie folosință	Suprafață parcelă	Identificator construcție	Cod grupă destinație	Suprafața construită	Nr. niveluri	Nr. CF	Constr. cu acte (DA/NU)
955	Tarla: 2073, Parcela: 7	A2073/7			2900	E		2073	7	A	2900						

2. PROPRIETATEA / POSESIA														
Titularul dreptului / posesiei			Data nașterii / CUI	Domiciliu / Sediu	Cota parte	Identificator entitate asociată	Cotă parte teren UI	Mod de dobândire	Act juridic			Obs. privitoare la proprietar		
Nume / Denumire	Inițiala tatălui	Prenume							Tip act	Nr. act / data	Emitent			
CURIAC	D.	DUMITRU		Jud: Neidentificat	1/1	955		Reconstituire	act administrativ	22990/79 / 07.12.1994	CJSDPAT TIMIS			

3. SARCINI / DEZMEMBRĂMINTE														
Titular			Data nașterii / CUI	Domiciliu / Sediu	Tipul sarcinii sau al dezmembrămintelor dreptului de proprietate	Cota parte	Identificator entitate asociată	Act juridic			Valoare ipotecă	Tip monedă		
Nume / Denumire	Inițiala tatălui	Prenume						Tip act	Nr. act / data	Emitent				
-	-	-	-	-	-	-	-	-	-	-	-	-		

4. NOTĂRI, PROCESE, INTERDICȚII					5. OBSERVAȚII			
Tipul notării	Tip act	Nr. act/ data	Emitent	Identificator entitate asociată	Imobil împrejmuit/ neîmprejmuit	Imobil contestat/ necontestat	Alte observații	
-	-	-	-	-	Neîmprejmuit			



REGISTRUL CADASTRAL AL IMOBILELOR

ANEXA Nr. 2

UAT Făget

Zonă cooperativizată (Co)


Sector cadastral nr. 8

1. DESCRIEREA IMOBILULUI																	
DATE TEREN												DATE CONSTRUCȚII					
Identificator teren	Adresă imobil	Număr cadastral	Nr. CF	Id.ETERRA	Suprafața măsurată	Intravilan / extra.(I/E)	Nr. top.	Nr. tarla	Nr. parcelă	Categorie folosință	Suprafață parcelă	Identificator construcție	Cod grupă destinație	Suprafața construită	Nr. niveluri	Nr. CF	Constr. cu acte (DA/NU)
956	Tarla: 2073, Parcela: 8	A2073/8			2900	E		2073	8	A	2900						

2. PROPRIETATEA / POSESIA													
Titularul dreptului / posesiei			Data nașterii / CUI	Domiciliu / Sediul	Cota parte	Identificator entitate asociată	Cotă parte teren UI	Mod de dobândire	Act juridic			Obs. privitoare la proprietar	
Nume / Denumire	Inițiala tatălui	Prenume							Tip act	Nr. act / data	Emitent		
JURCA	D.	IOAN		Jud: Neidentificat	1/1	956		Reconstituire	act administrativ	22.990/18 / 07.11.1994	CJSDPAT TIMIS		

3. SARCINI / DEZMEMBRĂMINTE													
Titular			Data nașterii / CUI	Domiciliu / Sediul	Tipul sarcinii sau al dezmembrămintelor dreptului de proprietate	Cota parte	Identificator entitate asociată	Act juridic			Valoare ipotecă	Tip monedă	
Nume / Denumire	Inițiala tatălui	Prenume						Tip act	Nr. act / data	Emitent			
-	-	-	-	-	-	-	-	-	-	-	-	-	

4. NOTĂRI, PROCESE, INTERDICȚII					5. OBSERVAȚII		
Tipul notării	Tip act	Nr. act / data	Emitent	Identificator entitate asociată	Imobil împrejmuit / neîmprejmuit	Imobil contestat / necontestat	Alte observații
-	-	-	-	-	Neîmprejmuit		



REGISTRUL CADASTRAL AL IMOBILELOR

ANEXA Nr. 2

UAT Făget

Zonă cooperativizată (Co)


Sector cadastral nr. 8

1. DESCRIEREA IMOBILULUI												DATE TEREN					DATE CONSTRUCȚII				
Identificator teren	Adresă imobil	Număr cadastral	Nr. CF	Id.ETERRA	Suprafața măsurată	Intravilan / extra.(I/E)	Nr. top.	Nr. tarla	Nr. parcelă	Categorie folosință	Suprafața parcelă	Identificator construcție	Cod grupă destinație	Suprafața construită	Nr. niveluri	Nr. CF	Constr. cu acte (DA/NU)				
957	Tarla: 2073, Parcela: 9	A2073/9			3400	E		2073	9	A	3400										

2. PROPRIETATEA / POSESIA													
Titularul dreptului / posesiei			Data nașterii / CUI	Domiciliu / Sediul	Cota parte	Identificator entitate asociată	Cotă parte teren UI	Mod de dobândire	Act juridic			Obs. privitoare la proprietar	
Nume / Denumire	Inițiala tatălui	Prenume							Tip act	Nr. act / data	Emitent		
DRAGOSIN		IOAN		Jud: Neidentificat	1/1	957		Reconstituire	act administrativ	22986/38 / 24.01.1995	CJSDPAT TIMIS		

3. SARCINI / DEZMEMBRĂMINTE												
Titular			Data nașterii / CUI	Domiciliu / Sediul	Tipul sarcinii sau al dezmembrămintelor dreptului de proprietate	Cota parte	Identificator entitate asociată	Act juridic			Valoare ipotecă	Tip monedă
Nume / Denumire	Inițiala tatălui	Prenume						Tip act	Nr. act / data	Emitent		
-	-	-	-	-	-	-	-	-	-	-	-	-

4. NOTĂRI, PROCESE, INTERDICȚII					5. OBSERVAȚII		
Tipul notării	Tip act	Nr. act / data	Emitent	Identificator entitate asociată	Imobil împrejmuit / neîmprejmuit	Imobil contestat / necontestat	Alte observații
-	-	-	-	-	Neîmprejmuit		



REGISTRUL CADASTRAL AL IMOBILELOR

ANEXA Nr. 2

UAT Făget

Zonă cooperativizată (Co)


Sector cadastral nr. 8

1. DESCRIEREA IMOBILULUI																	
DATE TEREN											DATE CONSTRUCȚII						
Identificator teren	Adresă imobil	Număr cadastral	Nr. CF	Id.ETERRA	Suprafața măsurată	Intravilan / extra.(I/E)	Nr. top.	Nr. tarla	Nr. parcelă	Categorie folosință	Suprafață parcelă	Identificator construcție	Cod grupă destinație	Suprafața construită	Nr. niveluri	Nr. CF	Constr. cu acte (DA/NU)
958	Tarla: 2073, Parcela: 10	A2073/10			2900	E		2073	10	A	2900						

2. PROPRIETATEA / POSESIA													
Titularul dreptului / posesiei			Data nașterii / CUI	Domiciliu / Sediu	Cota parte	Identificator entitate asociată	Cotă parte teren UI	Mod de dobândire	Act juridic			Obs. privitoare la proprietar	
Nume / Denumire	Inițiala tatălui	Prenume							Tip act	Nr. act / data	Emitent		
MARCU	V.	VIORICA		Jud: Neidentificat	1/1	958		Reconstituire	act administrativ	22986/58 / 26.01.1995	CJSDPAT TIMIS		

3. SARCINI / DEZMEMBRĂMINTE												
Titular			Data nașterii / CUI	Domiciliu / Sediu	Tipul sarcinii sau al dezmembrămintelor dreptului de proprietate	Cota parte	Identificator entitate asociată	Act juridic			Valoare ipotecă	Tip monedă
Nume / Denumire	Inițiala tatălui	Prenume						Tip act	Nr. act / data	Emitent		
-	-	-	-	-	-	-	-	-	-	-	-	-

4. NOTĂRI, PROCESE, INTERDICȚII					5. OBSERVAȚII		
Tipul notării	Tip act	Nr. act/ data	Emitent	Identificator entitate asociată	Imobil împrejmuit/ neîmprejmuit	Imobil contestat/ necontestat	Alte observații
-	-	-	-	-	Neîmprejmuit		



REGISTRUL CADASTRAL AL IMOBILELOR

ANEXA Nr. 2

UAT Făget

Zonă cooperativizată (Co)


Sector cadastral nr. 8

1. DESCRIEREA IMOBILULUI																	
DATE TEREN												DATE CONSTRUCȚII					
Identificator teren	Adresă imobil	Număr cadastral	Nr. CF	Id.ETERRA	Suprafața măsurată	Intravilan / extra.(I/E)	Nr. top.	Nr. tarla	Nr. parcelă	Categorie folosință	Suprafață parcelă	Identificator construcție	Cod grupă destinație	Suprafața construită	Nr. niveluri	Nr. CF	Constr. cu acte (DA/NU)
959	Tarla: 2073, Parcela: 11	A2073/11			5900	E		2073	11	A	5900						

2. PROPRIETATEA / POSESIA													
Titularul dreptului / posesiei			Data nașterii / CUI	Domiciliu / Sediul	Cota parte	Identificator entitate asociată	Cotă parte teren UI	Mod de dobândire	Act juridic			Obs. privitoare la proprietar	
Nume / Denumire	Inițiala tatălui	Prenume							Tip act	Nr. act / data	Emitent		
CRISTEA	I.	ION		Jud: Neidentificat	1/1	959		Reconstituire	act administrativ	22986/61 / 26.01.1995	CJSDPAT TIMIS		
MARCU	I.	PETRU		Jud: Neidentificat									
URSU	I.	MARIA		Jud: Neidentificat									

3. SARCINI / DEZMEMBRĂMINTE												
Titular			Data nașterii / CUI	Domiciliu / Sediul	Tipul sarcinii sau al dezmembrămintelor dreptului de proprietate	Cota parte	Identificator entitate asociată	Act juridic			Valoare ipotecă	Tip monedă
Nume / Denumire	Inițiala tatălui	Prenume						Tip act	Nr. act / data	Emitent		
-	-	-	-	-	-	-	-	-	-	-	-	-

4. NOTĂRI, PROCESE, INTERDICȚII						5. OBSERVAȚII		
Tipul notării	Tip act	Nr. act / data	Emitent	Identificator entitate asociată	Imobil împrejmuit / neîmprejmuit	Imobil contestat / necontestat	Alte observații	
-	-	-	-	-	Neîmprejmuit			



REGISTRUL CADASTRAL AL IMOBILELOR

ANEXA Nr. 2

UAT Făget

Zonă cooperativizată (Co)


Sector cadastral nr. 8

1. DESCRIEREA IMOBILULUI												DATE TEREN						DATE CONSTRUCȚII					
Identificator teren	Adresă imobil		Număr cadastral	Nr. CF	Id.ETERRA	Suprafața măsurată	Intravilan / extra.(I/E)	Nr. top.	Nr. tarla	Nr. parcelă	Categorie folosință	Suprafața parcelă	Identificator construcție	Cod grupă destinație	Suprafața construită	Nr. niveluri	Nr. CF	Constr. cu acte (DA/NU)					
960	Tarla: 2073, Parcela: 12		A2073/12		404887	5900	E		2073	12	A	5900											

2. PROPRIETATEA / POSESIA												Act juridic				Obs. privitoare la proprietar
Titularul dreptului / posesiei			Data nașterii / CUI	Domiciliu / Sediu	Cota parte	Identificator entitate asociată	Cotă parte teren UI	Mod de dobândire	Act juridic		Emitent					
Nume / Denumire	Inițiala tatălui	Prenume							Tip act	Nr. act / data						
TRIPONESCU		IONUȚ-RAUL	07.05.1997	Loc. Temeresti, Nr.79, UAT. Făget, Jud. Timiș	1/1	960	Convenție	act notarial	contract de vânzare-cumpărare nr.7 / 14.01.2021	GOLUMBU SORINA MARIA	si sotia					
TRIPONESCU CRIȘCIU		NICOLETA-MARIA	14.12.1998	Loc. Surducu Mic, Nr.49, UAT. Traian Vuia, Jud. Timiș												

3. SARCINI / DEZMEMBRĂMINTE												Valoare ipotecă	Tip monedă
Titular			Data nașterii / CUI	Domiciliu / Sediu	Tipul sarcinii sau al dezmembrămintelor dreptului de proprietate	Cota parte	Identificator entitate asociată	Act juridic					
Nume / Denumire	Inițiala tatălui	Prenume						Tip act	Nr. act / data	Emitent			
-	-	-	-	-	-	-	-	-	-	-	-	-	-

4. NOTĂRI, PROCESE, INTERDICȚII					5. OBSERVAȚII			
Tipul notării	Tip act	Nr. act/ data	Emitent	Identificator entitate asociată	Imobil împrejmuit/ neîmprejmuit	Imobil contestat/ necontestat	Alte observații	
-	-	-	-	-	Neîmprejmuit			



REGISTRUL CADASTRAL AL IMOBILELOR

ANEXA Nr. 2

UAT Făget

Zonă cooperativizată (Co)


Sector cadastral nr. 8

1. DESCRIEREA IMOBILULUI												DATE TEREN					DATE CONSTRUCȚII				
Identificator teren	Adresă imobil	Număr cadastral	Nr. CF	Id.ETERRA	Suprafața măsurată	Intravilan / extra.(I/E)	Nr. top.	Nr. tarla	Nr. parcelă	Categorie folosință	Suprafața parcelă	Identificator construcție	Cod grupă destinație	Suprafața construită	Nr. niveluri	Nr. CF	Constr. cu acte (DA/NU)				
961	Tarla: 2073, Parcela: 13	A2073/13		404818	3000	E		2073	13	A	3000										

2. PROPRIETATEA / POSESIA												Act juridic		Obs. privitoare la proprietar
Titularul dreptului / posesiei			Data nașterii / CUI	Domiciliu / Sediul	Cota parte	Identificator entitate asociată	Cotă parte teren UI	Mod de dobândire	Act juridic		Emitent			
Nume / Denumire	Inițiala tatălui	Prenume							Tip act	Nr. act / data				
FRUNZEA		FLORIAN	02.04.1969	Loc. Temerești, Nr.40, UAT. Făget, Jud. Timiș	1/1	961		Convenție	act notarial	CVC 34 / 05.02.2019	GOLUMBU SORINA MARIA	si sotia		
FRUNZEA		ADELINA-MĂRIOARA	09.08.1974	Loc. Temerești, Nr.40, UAT. Făget, Jud. Timiș										

3. SARCINI / DEZMEMBRĂMINTE												Valoare ipotecă	Tip monedă
Titular			Data nașterii / CUI	Domiciliu / Sediul	Tipul sarcinii sau al dezmembrămintelor dreptului de proprietate	Cota parte	Identificator entitate asociată	Act juridic					
Nume / Denumire	Inițiala tatălui	Prenume						Tip act	Nr. act / data	Emitent			
-	-	-	-	-	-	-	-	-	-	-	-	-	

4. NOTĂRI, PROCESE, INTERDICȚII					5. OBSERVAȚII		
Tipul notării	Tip act	Nr. act/ data	Emitent	Identificator entitate asociată	Imobil împrejmuit/ neîmprejmuit	Imobil contestat/ necontestat	Alte observații
-	-	-	-	-	Neîmprejmuit		



REGISTRUL CADASTRAL AL IMOBILELOR

ANEXA Nr. 2

UAT Făget

Zonă cooperativizată (Co)


Sector cadastral nr. 8

1. DESCRIEREA IMOBILULUI																	
DATE TEREN											DATE CONSTRUCȚII						
Identificator teren	Adresă imobil	Număr cadastral	Nr. CF	Id.ETERRA	Suprafața măsurată	Intravilan / extra.(I/E)	Nr. top.	Nr. tarla	Nr. parcelă	Categorie folosință	Suprafața parcelă	Identificator construcție	Cod grupă destinație	Suprafața construită	Nr. niveluri	Nr. CF	Constr. cu acte (DA/NU)
962	Tarla: 2073, Parcela: 14	A2073/14			3000	E		2073	14	A	3000						

2. PROPRIETATEA / POSESIA												
Titularul dreptului / posesiei			Data nașterii / CUI	Domiciliu / Sediul	Cota parte	Identificator entitate asociată	Cotă parte teren UI	Mod de dobândire	Act juridic			Obs. privitoare la proprietar
Nume / Denumire	Inițiala tatălui	Prenume							Tip act	Nr. act / data	Emitent	
LUPULESCU	V.	ANA		Jud: Neidentificat	1/1	962		Reconstituire	act administrativ	22986/48 / 24.01.1995	CJSDPAT TIMIS	
BUNDA	V.	VIOREL		Jud: Neidentificat								
BUNDA	V.	IOAN		Jud: Neidentificat								
CRĂCIUNESCU	V.	VIORICA		Jud: Neidentificat								

3. SARCINI / DEZMEMBRĂMINTE												
Titular			Data nașterii / CUI	Domiciliu / Sediul	Tipul sarcinii sau al dezmembrămintelor dreptului de proprietate	Cota parte	Identificator entitate asociată	Act juridic			Valoare ipotecă	Tip monedă
Nume / Denumire	Inițiala tatălui	Prenume						Tip act	Nr. act / data	Emitent		
-	-	-	-	-	-	-	-	-	-	-	-	-

4. NOTĂRI, PROCESE, INTERDICȚII						5. OBSERVAȚII		
Tipul notării	Tip act	Nr. act/ data	Emitent	Identificator entitate asociată	Imobil împrejmuit/ neîmprejmuit	Imobil contestat/ necontestat	Alte observații	
-	-	-	-	-	Neîmprejmuit			



REGISTRUL CADASTRAL AL IMOBILELOR

ANEXA Nr. 2

UAT Făget

Zonă cooperativizată (Co)


Sector cadastral nr. 8

1. DESCRIEREA IMOBILULUI																	
DATE TEREN											DATE CONSTRUCȚII						
Identificator teren	Adresă imobil	Număr cadastral	Nr. CF	Id.ETERRA	Suprafața măsurată	Intravilan / extra.(I/E)	Nr. top.	Nr. tarla	Nr. parcelă	Categorie folosință	Suprafața parcelă	Identificator construcție	Cod grupă destinație	Suprafața construită	Nr. niveluri	Nr. CF	Constr. cu acte (DA/NU)
963	Tarla: 2073, Parcela: 15	A2073/15			3000	E		2073	15	A	3000						

2. PROPRIETATEA / POSESIA																	
Titularul dreptului / posesiei			Data nașterii / CUI	Domiciliu / Sediu	Cota parte	Identificator entitate asociată	Cotă parte teren UI	Mod de dobândire	Act juridic			Obs. privitoare la proprietar					
Nume / Denumire	Inițiala tatălui	Prenume							Tip act	Nr. act / data	Emitent						
BUNDA		IOAN NICA		Jud: Neidentificat	1/1	963	Reconstituire	act administrativ	22986/16 / 22.12.1994	C.JSDPAT TIMIS							
BUNDA		VASILE	Jud: Neidentificat														
BUNDA		DOINA	Jud: Neidentificat														

3. SARCINI / DEZMEMBRĂMINTE														
Titular			Data nașterii / CUI	Domiciliu / Sediu	Tipul sarcinii sau al dezmembrămintelor dreptului de proprietate	Cota parte	Identificator entitate asociată	Act juridic			Valoare ipotecă	Tip monedă		
Nume / Denumire	Inițiala tatălui	Prenume						Tip act	Nr. act / data	Emitent				
-	-	-	-	-	-	-	-	-	-	-	-	-		

4. NOTĂRI, PROCESE, INTERDICȚII						5. OBSERVAȚII		
Tipul notării	Tip act	Nr. act/ data	Emitent	Identificator entitate asociată	Imobil împrejmuit/ neîmprejmuit	Imobil contestat/ necontestat	Alte observații	
-	-	-	-	-	Neîmprejmuit			



REGISTRUL CADASTRAL AL IMOBILELOR

ANEXA Nr. 2

UAT Făget

Zonă cooperativizată (Co)


Sector cadastral nr. 8

1. DESCRIEREA IMOBILULUI																	
DATE TEREN											DATE CONSTRUCȚII						
Identificator teren	Adresă imobil	Număr cadastral	Nr. CF	Id.ETERRA	Suprafața măsurată	Intravilan / extra.(I/E)	Nr. top.	Nr. tarla	Nr. parcelă	Categorie folosință	Suprafață parcelă	Identificator construcție	Cod grupă destinație	Suprafața construită	Nr. niveluri	Nr. CF	Constr. cu acte (DA/NU)
964	Tarla: 2073, Parcela: 16	A2073/16			6000	E		2073	16	A	6000						

2. PROPRIETATEA / POSESIA													
Titularul dreptului / posesiei			Data nașterii / CUI	Domiciliu / Sediu	Cota parte	Identificator entitate asociată	Cotă parte teren UI	Mod de dobândire	Act juridic			Obs. privitoare la proprietar	
Nume / Denumire	Inițiala tatălui	Prenume							Tip act	Nr. act / data	Emitent		
URSU	V.	VASILE		Jud: Neidentificat	1/1	964		Reconstituire	act administrativ	22.990/2 / 07.11.1994	CJSDPAT TIMIS		

3. SARCINI / DEZMEMBRĂMINTE												
Titular			Data nașterii / CUI	Domiciliu / Sediu	Tipul sarcinii sau al dezmembrămintelor dreptului de proprietate	Cota parte	Identificator entitate asociată	Act juridic			Valoare ipotecă	Tip monedă
Nume / Denumire	Inițiala tatălui	Prenume						Tip act	Nr. act / data	Emitent		
-	-	-	-	-	-	-	-	-	-	-	-	-

4. NOTĂRI, PROCESE, INTERDICȚII					5. OBSERVAȚII			
Tipul notării	Tip act	Nr. act/ data	Emitent	Identificator entitate asociată	Imobil împrejmuit/ neîmprejmuit	Imobil contestat/ necontestat	Alte observații	
-	-	-	-	-	Neîmprejmuit			



REGISTRUL CADASTRAL AL IMOBILELOR

ANEXA Nr. 2

UAT Făget

Zonă cooperativizată (Co)


Sector cadastral nr. 8

1. DESCRIEREA IMOBILULUI																	
DATE TEREN											DATE CONSTRUCȚII						
Identificator teren	Adresă imobil	Număr cadastral	Nr. CF	Id.ETERRA	Suprafața măsurată	Intravilan / extra.(I/E)	Nr. top.	Nr. tarla	Nr. parcelă	Categorie folosință	Suprafață parcelă	Identificator construcție	Cod grupă destinație	Suprafața construită	Nr. niveluri	Nr. CF	Constr. cu acte (DA/NU)
965	Tarla: 2073, Parcela: 17	A2073/17			8800	E		2073	17	A	8800						

2. PROPRIETATEA / POESIA														
Titularul dreptului / posesiei			Data nașterii / CUI	Domiciliu / Sediu	Cota parte	Identificator entitate asociată	Cotă parte teren UI	Mod de dobândire	Act juridic			Obs. privitoare la proprietar		
Nume / Denumire	Inițiala tatălui	Prenume							Tip act	Nr. act / data	Emitent			
LUPULESCU	V	SIMON		Jud: Neidentificat	1/1	965		Reconstituire	act administrativ	22.990/54 / 23.11.1994	CJSDPAT TIMIS			

3. SARCINI / DEZMEMBRĂMINTE														
Titular			Data nașterii / CUI	Domiciliu / Sediu	Tipul sarcinii sau al dezmembrămintelor dreptului de proprietate	Cota parte	Identificator entitate asociată	Act juridic			Valoare ipotecă	Tip monedă		
Nume / Denumire	Inițiala tatălui	Prenume						Tip act	Nr. act / data	Emitent				
-	-	-	-	-	-	-	-	-	-	-	-	-		

4. NOTĂRI, PROCESE, INTERDICȚII					5. OBSERVAȚII		
Tipul notării	Tip act	Nr. act/ data	Emitent	Identificator entitate asociată	Imobil împrejmuit/ neîmprejmuit	Imobil contestat/ necontestat	Alte observații
-	-	-	-	-	Neîmprejmuit		



REGISTRUL CADASTRAL AL IMOBILELOR

ANEXA Nr. 2

UAT Făget

Zonă cooperativizată (Co)


Sector cadastral nr. 8

1. DESCRIEREA IMOBILULUI																	
DATE TEREN											DATE CONSTRUCȚII						
Identificator teren	Adresă imobil	Număr cadastral	Nr. CF	Id.ETERRA	Suprafața măsurată	Intravilan / extra.(I/E)	Nr. top.	Nr. tarla	Nr. parcelă	Categorie folosință	Suprafața parcelă	Identificator construcție	Cod grupă destinație	Suprafața construită	Nr. niveluri	Nr. CF	Constr. cu acte (DA/NU)
966	Tarla: 2073, Parcela: 18	A2073/18		402344	1700	E		2073	18	A	1700						

2. PROPRIETATEA / POSESIA													
Titularul dreptului / posesiei			Data nașterii / CUI	Domiciliu / Sediu	Cota parte	Identificator entitate asociată	Cotă parte teren UI	Mod de dobândire	Act juridic			Obs. privitoare la proprietar	
Nume / Denumire	Inițiala tatălui	Prenume							Tip act	Nr. act / data	Emitent		
SC AGRICOLA 3000 SRL			24132297	Jud: Neidentificat	1/1	966		Convenție	act notarial	CVC 2998 / 28.12.2018	Simescu Gheorghe		

3. SARCINI / DEZMEMBRĂMINTE													
Titular			Data nașterii / CUI	Domiciliu / Sediu	Tipul sarcinii sau al dezmembrămintelor dreptului de proprietate	Cota parte	Identificator entitate asociată	Act juridic			Valoare ipotecă	Tip monedă	
Nume / Denumire	Inițiala tatălui	Prenume						Tip act	Nr. act / data	Emitent			
-	-	-	-	-	-	-	-	-	-	-	-	-	

4. NOTĂRI, PROCESE, INTERDICȚII					5. OBSERVAȚII		
Tipul notării	Tip act	Nr. act/ data	Emitent	Identificator entitate asociată	Imobil împrejmuit/ neîmprejmuit	Imobil contestat/ necontestat	Alte observații
-	-	-	-	-	Neîmprejmuit		



REGISTRUL CADASTRAL AL IMOBILELOR

ANEXA Nr. 2

UAT Făget

Zonă cooperativizată (Co)


Sector cadastral nr. 8

1. DESCRIEREA IMOBILULUI																	
DATE TEREN												DATE CONSTRUCȚII					
Identificator teren	Adresă imobil	Număr cadastral	Nr. CF	Id.ETERRA	Suprafața măsurată	Intravilan / extra.(I/E)	Nr. top.	Nr. tarla	Nr. parcelă	Categorie folosință	Suprafața parcelă	Identificator construcție	Cod grupă destinație	Suprafața construită	Nr. niveluri	Nr. CF	Constr. cu acte (DA/NU)
967	Tarla: 2073, Parcela: 19	FPD 2073/19			2650	E		2073	19	F	2650						

2. PROPRIETATEA / POSESIA													
Titularul dreptului / posesiei			Data nașterii / CUI	Domiciliu / Sediu	Cota parte	Identificator entitate asociată	Cotă parte teren UI	Mod de dobândire	Act juridic			Obs. privitoare la proprietar	
Nume / Denumire	Inițiala tatălui	Prenume							Tip act	Nr. act / data	Emitent		
ORASUL FAGET - Rezerva la dispoziția Comisiei Locale de Fond Funciar			2509958	Loc. Faget, Str. Calea Lugojului, Nr.25, UAT. Făget, Jud. Timiș	1/1	967		Lege	act normativ	L7 / 13.03.1996	PARLAMENTUL ROMÂNIEI	Proprietar neidentificat.	

3. SARCINI / DEZMEMBRĂMINTE												
Titular			Data nașterii / CUI	Domiciliu / Sediu	Tipul sarcinii sau al dezmembrămintelor dreptului de proprietate	Cota parte	Identificator entitate asociată	Act juridic			Valoare ipotecă	Tip monedă
Nume / Denumire	Inițiala tatălui	Prenume						Tip act	Nr. act / data	Emitent		
-	-	-	-	-	-	-	-	-	-	-	-	-

4. NOTĂRI, PROCESE, INTERDICȚII					5. OBSERVAȚII		
Tipul notării	Tip act	Nr. act/ data	Emitent	Identificator entitate asociată	Imobil împrejmuit/ neîmprejmuit	Imobil contestat/ necontestat	Alte observații
-	-	-	-	-	Neîmprejmuit		



REGISTRUL CADASTRAL AL IMOBILELOR

ANEXA Nr. 2

UAT Făget

Zonă cooperativizată (Co)


Sector cadastral nr. 8

1. DESCRIEREA IMOBILULUI																	
DATE TEREN											DATE CONSTRUCȚII						
Identificator teren	Adresă imobil	Număr cadastral	Nr. CF	Id.ETERRA	Suprafața măsurată	Intravilan / extra.(I/E)	Nr. top.	Nr. tarla	Nr. parcelă	Categorie folosință	Suprafața parcelă	Identificator construcție	Cod grupă destinație	Suprafața construită	Nr. niveluri	Nr. CF	Constr. cu acte (DA/NU)
968	Tarla: -, Parcela: 2063, 2064, 2066	F2063, 2064, 2066			5600	E			2063, 2064, 2066	F	5600						

2. PROPRIETATEA / POSESIA													
Titularul dreptului / posesiei			Data nașterii / CUI	Domiciliu / Sediu	Cota parte	Identificator entitate asociată	Cotă parte teren UI	Mod de dobândire	Act juridic			Obs. privitoare la proprietar	
Nume / Denumire	Inițiala tatălui	Prenume							Tip act	Nr. act / data	Emitent		
ORASUL FAGET - Rezerva la dispoziția Comisiei Locale de Fond Funciar			2509958	Loc. Faget, Str. Calea Lugojului, Nr.25, UAT. Făget, Jud. Timiș	1/1	968		Lege	act normativ	L7 / 13.03.1996	PARLAMENTUL ROMÂNIEI	Proprietar neidentificat.	

3. SARCINI / DEZMEMBRĂMINTE												
Titular			Data nașterii / CUI	Domiciliu / Sediu	Tipul sarcinii sau al dezmembrămintelor dreptului de proprietate	Cota parte	Identificator entitate asociată	Act juridic			Valoare ipotecă	Tip monedă
Nume / Denumire	Inițiala tatălui	Prenume						Tip act	Nr. act / data	Emitent		
-	-	-	-	-	-	-	-	-	-	-	-	-

4. NOTĂRI, PROCESE, INTERDICȚII					5. OBSERVAȚII		
Tipul notării	Tip act	Nr. act/ data	Emitent	Identificator entitate asociată	Imobil împrejmuit/ neîmprejmuit	Imobil contestat/ necontestat	Alte observații
-	-	-	-	-	Neîmprejmuit		



REGISTRUL CADASTRAL AL IMOBILELOR

ANEXA Nr. 2

UAT Făget

Zonă cooperativizată (Co)


Sector cadastral nr. 8

1. DESCRIEREA IMOBILULUI																	
DATE TEREN											DATE CONSTRUCȚII						
Identificator teren	Adresă imobil	Număr cadastral	Nr. CF	Id.ETERRA	Suprafața măsurată	Intravilan / extra.(I/E)	Nr. top.	Nr. tarla	Nr. parcelă	Categorie folosință	Suprafața parcelă	Identificator construcție	Cod grupă destinație	Suprafața construită	Nr. niveluri	Nr. CF	Constr. cu acte (DA/NU)
969	Tarla: -, Parcela: DE 2073/20	DE 2073/20			1352	E			DE 2073/20	DR	1352						

2. PROPRIETATEA / POSESIA												
Titularul dreptului / posesiei			Data nașterii / CUI	Domiciliu / Sediu	Cota parte	Identificator entitate asociată	Cotă parte teren UI	Mod de dobândire	Act juridic			Obs. privitoare la proprietar
Nume / Denumire	Inițiala tatălui	Prenume							Tip act	Nr. act / data	Emitent	
ORASUL FAGET			2509958	Loc. Faget, Str. Calea Lugoșului, Nr.25, UAT. Făget, Jud. Timiș	1/1	969		Lege	act normativ	L7 / 13.03.1996	PARLAMENTUL ROMÂNIEI	Proprietar neidentificat. PROPRIETAR NEIDENTIFICAT

3. SARCINI / DEZMEMBRĂMINTE												
Titular			Data nașterii / CUI	Domiciliu / Sediu	Tipul sarcinii sau al dezmembrămintelor dreptului de proprietate	Cota parte	Identificator entitate asociată	Act juridic			Valoare ipotecă	Tip monedă
Nume / Denumire	Inițiala tatălui	Prenume						Tip act	Nr. act / data	Emitent		
-	-	-	-	-	-	-	-	-	-	-	-	-

4. NOTĂRI, PROCESE, INTERDICȚII					5. OBSERVAȚII			
Tipul notării	Tip act	Nr. act/ data	Emitent	Identificator entitate asociată	Imobil împrejmuit/ neîmprejmuit	Imobil contestat/ necontestat	Alte observații	
-	-	-	-	-	Neîmprejmuit			



REGISTRUL CADASTRAL AL IMOBILELOR

ANEXA Nr. 2

UAT Făget

Zonă cooperativizată (Co)


Sector cadastral nr. 8

1. DESCRIEREA IMOBILULUI																		
DATE TEREN												DATE CONSTRUCȚII						
Identificator teren	Adresă imobil	Număr cadastral	Nr. CF	Id.ETERRA	Suprafața măsurată	Intravilan / extra.(I/E)	Nr. top.	Nr. tarla	Nr. parcelă	Categorie folosință	Suprafață parcelă	Identificator construcție	Cod grupă destinație	Suprafața construită	Nr. niveluri	Nr. CF	Constr. cu acte (DA/NU)	
970	Tarla: 2073, Parcela: 21	A2073/21			5200	E		2073	21	A	5200							

2. PROPRIETATEA / POSESIA													
Titularul dreptului / posesiei			Data nașterii / CUI	Domiciliu / Sediu	Cota parte	Identificator entitate asociată	Cotă parte teren UI	Mod de dobândire	Act juridic			Obs. privitoare la proprietar	
Nume / Denumire	Inițiala tatălui	Prenume							Tip act	Nr. act / data	Emitent		
JUCU	S.	VASILE		Jud: Neidentificat	1/1	970		Reconstituire	act administrativ	22986/85 / 30.01.1995	CJSDPAT TIMIS		

3. SARCINI / DEZMEMBRĂMINTE													
Titular			Data nașterii / CUI	Domiciliu / Sediu	Tipul sarcinii sau al dezmembrămintelor dreptului de proprietate	Cota parte	Identificator entitate asociată	Act juridic			Valoare ipotecă	Tip monedă	
Nume / Denumire	Inițiala tatălui	Prenume						Tip act	Nr. act / data	Emitent			
-	-	-	-	-	-	-	-	-	-	-	-	-	

4. NOTĂRI, PROCESE, INTERDICȚII					5. OBSERVAȚII			
Tipul notării	Tip act	Nr. act/ data	Emitent	Identificator entitate asociată	Imobil împrejmuit/ neîmprejmuit	Imobil contestat/ necontestat	Alte observații	
-	-	-	-	-	Neîmprejmuit			



REGISTRUL CADASTRAL AL IMOBILELOR

ANEXA Nr. 2

UAT Făget

Zonă cooperativizată (Co)


Sector cadastral nr. 8

1. DESCRIEREA IMOBILULUI																	
DATE TEREN											DATE CONSTRUCȚII						
Identificator teren	Adresă imobil	Număr cadastral	Nr. CF	Id.ETERRA	Suprafața măsurată	Intravilan / extra.(I/E)	Nr. top.	Nr. tarla	Nr. parcelă	Categorie folosință	Suprafață parcelă	Identificator construcție	Cod grupă destinație	Suprafața construită	Nr. niveluri	Nr. CF	Constr. cu acte (DA/NU)
971	Tarla: 2073, Parcela: 22	A2073/22			2800	E		2073	22	A	2800						

2. PROPRIETATEA / POESIA													
Titularul dreptului / posesiei			Data nașterii / CUI	Domiciliu / Sediu	Cota parte	Identificator entitate asociată	Cotă parte teren UI	Mod de dobândire	Act juridic			Obs. privitoare la proprietar	
Nume / Denumire	Inițiala tatălui	Prenume							Tip act	Nr. act / data	Emitent		
VAPIAN	S.	MARIA		Jud: Neidentificat	1/1	971		Reconstituire	act administrativ	22986/97 / 30.01.1995	CJSDPAT TIMIS		

3. SARCINI / DEZMEMBRĂMINTE													
Titular			Data nașterii / CUI	Domiciliu / Sediu	Tipul sarcinii sau al dezmembrămintelor dreptului de proprietate	Cota parte	Identificator entitate asociată	Act juridic			Valoare ipotecă	Tip monedă	
Nume / Denumire	Inițiala tatălui	Prenume						Tip act	Nr. act / data	Emitent			
-	-	-	-	-	-	-	-	-	-	-	-	-	

4. NOTĂRI, PROCESE, INTERDICȚII					5. OBSERVAȚII		
Tipul notării	Tip act	Nr. act/ data	Emitent	Identificator entitate asociată	Imobil împrejmuit/ neîmprejmuit	Imobil contestat/ necontestat	Alte observații
-	-	-	-	-	Neîmprejmuit		



REGISTRUL CADASTRAL AL IMOBILELOR

ANEXA Nr. 2

UAT Făget

Zonă cooperativizată (Co)

Sector cadastral nr. 8

1. DESCRIEREA IMOBILULUI

DATE TEREN												DATE CONSTRUCȚII					
Identificator teren	Adresă imobil	Număr cadastral	Nr. CF	Id.ETERRA	Suprafața măsurată	Intravilan / extra.(I/E)	Nr. top.	Nr. tarla	Nr. parcelă	Categorie folosință	Suprafață parcelă	Identificator construcție	Cod grupă destinație	Suprafața construită	Nr. niveluri	Nr. CF	Constr. cu acte (DA/NU)
972	Tarla: 2073, Parcela: 23	A2073/23			2800	E		2073	23	A	2800						

2. PROPRIETATEA / POESIA

Titularul dreptului / posesiei			Data nașterii / CUI	Domiciliu / Sediu	Cota parte	Identificator entitate asociată	Cotă parte teren UI	Mod de dobândire	Act juridic			Obs. privitoare la proprietar
Nume / Denumire	Inițiala tatălui	Prenume							Tip act	Nr. act / data	Emitent	
FAUR	I.	BUJOR IOAN		Jud: Neidentificat	1/1	972		Reconstituire	act administrativ	22986/81 / 30.01.1995	CJSDPAT TIMIS	

3. SARCINI / DEZMEMBRĂMINTE


Titular			Data nașterii / CUI	Domiciliu / Sediu	Tipul sarcinii sau al dezmembrămintelor dreptului de proprietate	Cota parte	Identificator entitate asociată	Act juridic			Valoare ipotecă	Tip monedă
Nume / Denumire	Inițiala tatălui	Prenume						Tip act	Nr. act / data	Emitent		
-	-	-	-	-	-	-	-	-	-	-	-	-

4. NOTĂRI, PROCESE, INTERDICȚII

Tipul notării	Tip act	Nr. act / data	Emitent	Identificator entitate asociată
-	-	-	-	-

5. OBSERVAȚII

Imobil împrejmuit / neîmprejmuit	Imobil contestat / necontestat	Alte observații
Neîmprejmuit		



REGISTRUL CADASTRAL AL IMOBILELOR

ANEXA Nr. 2

UAT Făget

Zonă cooperativizată (Co)


Sector cadastral nr. 8

1. DESCRIEREA IMOBILULUI																	
DATE TEREN											DATE CONSTRUCȚII						
Identificator teren	Adresă imobil	Număr cadastral	Nr. CF	Id.ETERRA	Suprafața măsurată	Intravilan / extra.(I/E)	Nr. top.	Nr. tarla	Nr. parcelă	Categorie folosință	Suprafață parcelă	Identificator construcție	Cod grupă destinație	Suprafața construită	Nr. niveluri	Nr. CF	Constr. cu acte (DA/NU)
973	Tarla: 2073, Parcela: 24	A2073/24			4300	E		2073	24	A	4300						

2. PROPRIETATEA / POSESIA													
Titularul dreptului / posesiei			Data nașterii / CUI	Domiciliu / Sediu	Cota parte	Identificator entitate asociată	Cotă parte teren UI	Mod de dobândire	Act juridic			Obs. privitoare la proprietar	
Nume / Denumire	Inițiala tatălui	Prenume							Tip act	Nr. act / data	Emitent		
CURIAC	D.	DUMITRU		Jud: Neidentificat	1/1	973		Reconstituire	act administrativ	22990/79 / 07.12.1994	CJSDPAT TIMIS		

3. SARCINI / DEZMEMBRĂMINTE												
Titular			Data nașterii / CUI	Domiciliu / Sediu	Tipul sarcinii sau al dezmembrămintelor dreptului de proprietate	Cota parte	Identificator entitate asociată	Act juridic			Valoare ipotecă	Tip monedă
Nume / Denumire	Inițiala tatălui	Prenume						Tip act	Nr. act / data	Emitent		
-	-	-	-	-	-	-	-	-	-	-	-	-

4. NOTĂRI, PROCESE, INTERDICȚII					5. OBSERVAȚII			
Tipul notării	Tip act	Nr. act/ data	Emitent	Identificator entitate asociată	Imobil împrejmuit/ neîmprejmuit	Imobil contestat/ necontestat	Alte observații	
-	-	-	-	-	Neîmprejmuit			



REGISTRUL CADASTRAL AL IMOBILELOR

ANEXA Nr. 2

UAT Făget

Zonă cooperativizată (Co)


Sector cadastral nr. 8

1. DESCRIEREA IMOBILULUI												DATE TEREN						DATE CONSTRUCȚII					
Identificator teren	Adresă imobil	Număr cadastral	Nr. CF	Id.ETERRA	Suprafața măsurată	Intravilan / extra.(I/E)	Nr. top.	Nr. tarla	Nr. parcelă	Categorie folosință	Suprafață parcelă	Identificator construcție	Cod grupă destinație	Suprafața construită	Nr. niveluri	Nr. CF	Constr. cu acte (DA/NU)						
974	Tarla: 2073, Parcela: 25	A2073/25			1600	E		2073	25	A	1600												

2. PROPRIETATEA / POESIA													
Titularul dreptului / posesiei			Data nașterii / CUI	Domiciliu / Sediul	Cota parte	Identificator entitate asociată	Cotă parte teren UI	Mod de dobândire	Act juridic			Obs. privitoare la proprietar	
Nume / Denumire	Inițiala tatălui	Prenume							Tip act	Nr. act / data	Emitent		
ILIE		IOAN		Jud: Neidentificat	1/1	974		Reconstituire	act administrativ	22986/95 / 30.01.1995	CJSDPAT TIMIS		

3. SARCINI / DEZMEMBRĂMINTE													
Titular			Data nașterii / CUI	Domiciliu / Sediul	Tipul sarcinii sau al dezmembrămintelor dreptului de proprietate	Cota parte	Identificator entitate asociată	Act juridic			Valoare ipotecă	Tip monedă	
Nume / Denumire	Inițiala tatălui	Prenume						Tip act	Nr. act / data	Emitent			
-	-	-	-	-	-	-	-	-	-	-	-	-	

4. NOTĂRI, PROCESE, INTERDICȚII					5. OBSERVAȚII			
Tipul notării	Tip act	Nr. act/ data	Emitent	Identificator entitate asociată	Imobil împrejmuit/ neîmprejmuit	Imobil contestat/ necontestat	Alte observații	
-	-	-	-	-	Neîmprejmuit			



REGISTRUL CADASTRAL AL IMOBILELOR

ANEXA Nr. 2

UAT Făget

Zonă cooperativizată (Co)


Sector cadastral nr. 8

1. DESCRIEREA IMOBILULUI																	
DATE TEREN											DATE CONSTRUCȚII						
Identificator teren	Adresă imobil	Număr cadastral	Nr. CF	Id.ETERRA	Suprafața măsurată	Intravilan / extra.(I/E)	Nr. top.	Nr. tarla	Nr. parcelă	Categorie folosință	Suprafață parcelă	Identificator construcție	Cod grupă destinație	Suprafața construită	Nr. niveluri	Nr. CF	Constr. cu acte (DA/NU)
975	Tarla: 2073, Parcela: 26/1	A2073/26/1			6300	E		2073	26/1	A	6300						

2. PROPRIETATEA / POSESIA													
Titularul dreptului / posesiei			Data nașterii / CUI	Domiciliu / Sediu	Cota parte	Identificator entitate asociată	Cotă parte teren UI	Mod de dobândire	Act juridic			Obs. privitoare la proprietar	
Nume / Denumire	Inițiala tatălui	Prenume							Tip act	Nr. act / data	Emitent		
COVACI	N.	SIMON		Jud: Neidentificat	1/1	975		Reconstituire	act administrativ	22986/76 / 30.01.1995	CJSDPAT TIMIS		

3. SARCINI / DEZMEMBRĂMINTE													
Titular			Data nașterii / CUI	Domiciliu / Sediu	Tipul sarcinii sau al dezmembrămintelor dreptului de proprietate	Cota parte	Identificator entitate asociată	Act juridic			Valoare ipotecă	Tip monedă	
Nume / Denumire	Inițiala tatălui	Prenume						Tip act	Nr. act / data	Emitent			
-	-	-	-	-	-	-	-	-	-	-	-	-	

4. NOTĂRI, PROCESE, INTERDICȚII					5. OBSERVAȚII			
Tipul notării	Tip act	Nr. act/ data	Emitent	Identificator entitate asociată	Imobil împrejmuit/ neîmprejmuit	Imobil contestat/ necontestat	Alte observații	
-	-	-	-	-	Neîmprejmuit		Se corectează nr. parcela din 2073/26 in 2073/26/1.	



REGISTRUL CADASTRAL AL IMOBILELOR

ANEXA Nr. 2

UAT Făget

Zonă cooperativizată (Co)


Sector cadastral nr. 8

1. DESCRIEREA IMOBILULUI												DATE TEREN						DATE CONSTRUCȚII					
Identificator teren	Adresă imobil	Număr cadastral	Nr. CF	Id.ETERRA	Suprafața măsurată	Intravilan / extra.(I/E)	Nr. top.	Nr. tarla	Nr. parcelă	Categorie folosință	Suprafață parcelă	Identificator construcție	Cod grupă destinație	Suprafața construită	Nr. niveluri	Nr. CF	Constr. cu acte (DA/NU)						
976	Tarla: 2073, Parcela: 26/2	A2073/26/2			1407	E		2073	26/2	A	1407												

2. PROPRIETATEA / POSESIA												Act juridic				Obs. privitoare la proprietar
Titularul dreptului / posesiei			Data nașterii / CUI	Domiciliu / Sediu	Cota parte	Identificator entitate asociată	Cotă parte teren UI	Mod de dobândire	Act juridic		Emitent					
Nume / Denumire	Inițiala tatălui	Prenume							Tip act	Nr. act / data						
DUMESCU		SIMION		Jud: Neidentificat	1/1	976		Reconstituire	act administrativ	22996/47 / 06.02.1995	CJSDPAT TIMIS					
DUMESCU		VASILE		Jud: Neidentificat												

3. SARCINI / DEZMEMBRĂMINTE												Valoare ipotecă	Tip monedă
Titular			Data nașterii / CUI	Domiciliu / Sediu	Tipul sarcinii sau al dezmembrămintelor dreptului de proprietate	Cota parte	Identificator entitate asociată	Act juridic					
Nume / Denumire	Inițiala tatălui	Prenume						Tip act	Nr. act / data	Emitent			
-	-	-	-	-	-	-	-	-	-	-	-	-	-

4. NOTĂRI, PROCESE, INTERDICȚII					5. OBSERVAȚII		
Tipul notării	Tip act	Nr. act/ data	Emitent	Identificator entitate asociată	Imobil împrejmuit/ neîmprejmuit	Imobil contestat/ necontestat	Alte observații
-	-	-	-	-	Neîmprejmuit		Diferenta de suprafata se regaseste la ID 808.



REGISTRUL CADASTRAL AL IMOBILELOR

ANEXA Nr. 2

UAT Făget

Zonă cooperativizată (Co)


Sector cadastral nr. 8

1. DESCRIEREA IMOBILULUI												DATE TEREN						DATE CONSTRUCȚII					
Identificator teren	Adresă imobil	Număr cadastral	Nr. CF	Id.ETERRA	Suprafața măsurată	Intravilan / extra.(I/E)	Nr. top.	Nr. tarla	Nr. parcelă	Categorie folosință	Suprafața parcelă	Identificator construcție	Cod grupă destinație	Suprafața construită	Nr. niveluri	Nr. CF	Constr. cu acte (DA/NU)						
977	Tarla: 2073, Parcela: 26/3	A2073/26/3			1100	E		2073	26/3	A	1100												

2. PROPRIETATEA / POSESIA													
Titularul dreptului / posesiei			Data nașterii / CUI	Domiciliu / Sediul	Cota parte	Identificator entitate asociată	Cotă parte teren UI	Mod de dobândire	Act juridic			Obs. privitoare la proprietar	
Nume / Denumire	Inițiala tatălui	Prenume							Tip act	Nr. act / data	Emitent		
POPA		COSTEL	13.05.1965	Loc. Temeresti, UAT. Făget, Jud. Timiș	1/2	977		Succesiune	act notarial	CM 90 / 10.12.2013	NP GOLUMBU SORINA MARIA	fiu	
POPA		TIBERIUS-VASILE	23.09.1973	Loc. Temeresti, UAT. Făget, Jud. Timiș	1/2	977		Succesiune	act notarial	CM 90 / 10.12.2013	NP GOLUMBU SORINA MARIA	fiu	

3. SARCINI / DEZMEMBRĂMINTE													
Titular			Data nașterii / CUI	Domiciliu / Sediul	Tipul sarcinii sau al dezmembrămintelor dreptului de proprietate	Cota parte	Identificator entitate asociată	Act juridic			Valoare ipotecă	Tip monedă	
Nume / Denumire	Inițiala tatălui	Prenume						Tip act	Nr. act / data	Emitent			
-	-	-	-	-	-	-	-	-	-	-	-	-	

4. NOTĂRI, PROCESE, INTERDICȚII					5. OBSERVAȚII			
Tipul notării	Tip act	Nr. act/ data	Emitent	Identificator entitate asociată	Imobil împrejmuit/ neîmprejmuit	Imobil contestat/ necontestat	Alte observații	
-	-	-	-	-	Neîmprejmuit		Diferenta de suprafata se regaseste la ID 802.	



REGISTRUL CADASTRAL AL IMOBILELOR

ANEXA Nr. 2

UAT Făget

Zonă cooperativizată (Co)


Sector cadastral nr. 8

1. DESCRIEREA IMOBILULUI																	
DATE TEREN											DATE CONSTRUCȚII						
Identificator teren	Adresă imobil	Număr cadastral	Nr. CF	Id.ETERRA	Suprafața măsurată	Intravilan / extra.(I/E)	Nr. top.	Nr. tarla	Nr. parcelă	Categorie folosință	Suprafața parcelă	Identificator construcție	Cod grupă destinație	Suprafața construită	Nr. niveluri	Nr. CF	Constr. cu acte (DA/NU)
978	Tarla: 2073, Parcela: 26/4	A2073/26/4			393	E		2073	26/4	A	393						

2. PROPRIETATEA / POSESIA												
Titularul dreptului / posesiei			Data nașterii / CUI	Domiciliu / Sediu	Cota parte	Identificator entitate asociată	Cotă parte teren UI	Mod de dobândire	Act juridic			Obs. privitoare la proprietar
Nume / Denumire	Inițiala tatălui	Prenume							Tip act	Nr. act / data	Emitent	
ORASUL FAGET - Rezerva la dispoziția Comisiei Locale de Fond Funciar			2509958	Loc. Faget, Str. Calea Lugojului, Nr.25, UAT. Făget, Jud. Timiș	1/1	978		Lege	act normativ	L7 / 13.03.1996	PARLAMENTUL ROMÂNIEI	Proprietar neidentificat.

3. SARCINI / DEZMEMBRĂMINTE												
Titular			Data nașterii / CUI	Domiciliu / Sediu	Tipul sarcinii sau al dezmembrămintelor dreptului de proprietate	Cota parte	Identificator entitate asociată	Act juridic			Valoare ipotecă	Tip monedă
Nume / Denumire	Inițiala tatălui	Prenume						Tip act	Nr. act / data	Emitent		
-	-	-	-	-	-	-	-	-	-	-	-	-

4. NOTĂRI, PROCESE, INTERDICȚII					5. OBSERVAȚII		
Tipul notării	Tip act	Nr. act/ data	Emitent	Identificator entitate asociată	Imobil împrejmuit/ neîmprejmuit	Imobil contestat/ necontestat	Alte observații
-	-	-	-	-	Neîmprejmuit		



REGISTRUL CADASTRAL AL IMOBILELOR

ANEXA Nr. 2

UAT Făget

Zonă cooperativizată (Co)


Sector cadastral nr. 8

1. DESCRIEREA IMOBILULUI																	
DATE TEREN												DATE CONSTRUCȚII					
Identificator teren	Adresă imobil	Număr cadastral	Nr. CF	Id.ETERRA	Suprafața măsurată	Intravilan / extra.(I/E)	Nr. top.	Nr. tarla	Nr. parcelă	Categorie folosință	Suprafață parcelă	Identificator construcție	Cod grupă destinație	Suprafața construită	Nr. niveluri	Nr. CF	Constr. cu acte (DA/NU)
979	Tarla: 2073, Parcela: 27	A2073/27		402325	3700	E		2073	27	A	3700						

2. PROPRIETATEA / POSESIA													
Titularul dreptului / posesiei			Data nașterii / CUI	Domiciliu / Sediu	Cota parte	Identificator entitate asociată	Cotă parte teren UI	Mod de dobândire	Act juridic			Obs. privitoare la proprietar	
Nume / Denumire	Inițiala tatălui	Prenume							Tip act	Nr. act / data	Emitent		
SC AGRICOLA 3000 SRL			24132297	Jud: Neidentificat	1/1	979		Convenție	act notarial	CVC nr.1542 / 11.07.2013	NP POP ION COSMIN		

3. SARCINI / DEZMEMBRĂMINTE													
Titular			Data nașterii / CUI	Domiciliu / Sediu	Tipul sarcinii sau al dezmembrămintelor dreptului de proprietate	Cota parte	Identificator entitate asociată	Act juridic			Valoare ipotecă	Tip monedă	
Nume / Denumire	Inițiala tatălui	Prenume						Tip act	Nr. act / data	Emitent			
-	-	-	-	-	-	-	-	-	-	-	-	-	

4. NOTĂRI, PROCESE, INTERDICȚII					5. OBSERVAȚII		
Tipul notării	Tip act	Nr. act/ data	Emitent	Identificator entitate asociată	Imobil împrejmuit/ neîmprejmuit	Imobil contestat/ necontestat	Alte observații
-	-	-	-	-	Neîmprejmuit		



REGISTRUL CADASTRAL AL IMOBILELOR

ANEXA Nr. 2

UAT Făget

Zonă cooperativizată (Co)


Sector cadastral nr. 8

1. DESCRIEREA IMOBILULUI												DATE TEREN						DATE CONSTRUCȚII					
Identificator teren	Adresă imobil	Număr cadastral	Nr. CF	Id.ETERRA	Suprafața măsurată	Intravilan / extra.(I/E)	Nr. top.	Nr. tarla	Nr. parcelă	Categorie folosință	Suprafața parcelă	Identificator construcție	Cod grupă destinație	Suprafața construită	Nr. niveluri	Nr. CF	Constr. cu acte (DA/NU)						
980	Tarla: -, Parcela: DE 2073/28	DE 2073/28			1551	E			DE 2073/28	DR	1551												

2. PROPRIETATEA / POSESIA													
Titularul dreptului / posesiei			Data nașterii / CUI	Domiciliu / Sediul	Cota parte	Identificator entitate asociată	Cotă parte teren UI	Mod de dobândire	Act juridic			Obs. privitoare la proprietar	
Nume / Denumire	Inițiala tatălui	Prenume							Tip act	Nr. act / data	Emitent		
ORASUL FAGET			2509958	Loc. Faget, Str. Calea Lugoșului, Nr.25, UAT. Făget, Jud. Timiș	1/1	980		Lege	act normativ	L7 / 13.03.1996	PARLAMENTUL ROMÂNIEI	Proprietar neidentificat. PROPRIETAR NEIDENTIFICAT	

3. SARCINI / DEZMEMBRĂMINTE													
Titular			Data nașterii / CUI	Domiciliu / Sediul	Tipul sarcinii sau al dezmembrămintelor dreptului de proprietate	Cota parte	Identificator entitate asociată	Act juridic			Valoare ipotecă	Tip monedă	
Nume / Denumire	Inițiala tatălui	Prenume						Tip act	Nr. act / data	Emitent			
-	-	-	-	-	-	-	-	-	-	-	-	-	

4. NOTĂRI, PROCESE, INTERDICȚII					5. OBSERVAȚII			
Tipul notării	Tip act	Nr. act/ data	Emitent	Identificator entitate asociată	Imobil împrejmuit/ neîmprejmuit	Imobil contestat/ necontestat	Alte observații	
-	-	-	-	-	Neîmprejmuit			



REGISTRUL CADASTRAL AL IMOBILELOR

ANEXA Nr. 2

UAT Făget

Zonă cooperativizată (Co)


Sector cadastral nr. 8

1. DESCRIEREA IMOBILULUI																	
DATE TEREN												DATE CONSTRUCȚII					
Identificator teren	Adresă imobil	Număr cadastral	Nr. CF	Id.ETERRA	Suprafața măsurată	Intravilan / extra.(I/E)	Nr. top.	Nr. tarla	Nr. parcelă	Categorie folosință	Suprafață parcelă	Identificator construcție	Cod grupă destinație	Suprafața construită	Nr. niveluri	Nr. CF	Constr. cu acte (DA/NU)
981	Tarla: 2073, Parcela: 29	A2073/29			7600	E		2073	29	A	7600						

2. PROPRIETATEA / POESIA													
Titularul dreptului / posesiei			Data nașterii / CUI	Domiciliu / Sediul	Cota parte	Identificator entitate asociată	Cotă parte teren UI	Mod de dobândire	Act juridic			Obs. privitoare la proprietar	
Nume / Denumire	Inițiala tatălui	Prenume							Tip act	Nr. act / data	Emitent		
PAROHIA SINTESI			9999999999999999	Jud: Neidentificat	1/1	981		Reconstituire	act administrativ	22986/98 / 30.01.1995	CJSDPAT TIMIS		

3. SARCINI / DEZMEMBRĂMINTE													
Titular			Data nașterii / CUI	Domiciliu / Sediul	Tipul sarcinii sau al dezmembrămintelor dreptului de proprietate	Cota parte	Identificator entitate asociată	Act juridic			Valoare ipotecă	Tip monedă	
Nume / Denumire	Inițiala tatălui	Prenume						Tip act	Nr. act / data	Emitent			
-	-	-	-	-	-	-	-	-	-	-	-	-	

4. NOTĂRI, PROCESE, INTERDICȚII					5. OBSERVAȚII			
Tipul notării	Tip act	Nr. act / data	Emitent	Identificator entitate asociată	Imobil împrejmuit / neîmprejmuit	Imobil contestat / necontestat	Alte observații	
-	-	-	-	-	Neîmprejmuit			



UAT Făget

Zonă cooperativizată (Co)


Sector cadastral nr. 8

1. DESCRIEREA IMOBILULUI																	
DATE TEREN											DATE CONSTRUCȚII						
Identificator teren	Adresă imobil	Număr cadastral	Nr. CF	Id.ETERRA	Suprafața măsurată	Intravilan / extra.(I/E)	Nr. top.	Nr. tarla	Nr. parcelă	Categorie folosință	Suprafață parcelă	Identificator construcție	Cod grupă destinație	Suprafața construită	Nr. niveluri	Nr. CF	Constr. cu acte (DA/NU)
982	Tarla: 2073, Parcela: 30	A2073/30			1700	E		2073	30	A	1700						

2. PROPRIETATEA / POSESIA																	
Titularul dreptului / posesiei			Data nașterii / CUI	Domiciliu / Sediu	Cota parte	Identificator entitate asociată	Cotă parte teren UI	Mod de dobândire	Act juridic			Obs. privitoare la proprietar					
Nume / Denumire	Inițiala tatălui	Prenume							Tip act	Nr. act / data	Emitent						
URSULESCU	V.	IOAN		Jud: Neidentificat	1/1	982		Reconstituire	act administrativ	22986/96 / 30.01.1995	CJSDPAT TIMIS						
URSULESCU	V.	VASILE		Jud: Neidentificat													

3. SARCINI / DEZMEMBRĂMINTE														
Titular			Data nașterii / CUI	Domiciliu / Sediu	Tipul sarcinii sau al dezmembrămintelor dreptului de proprietate	Cota parte	Identificator entitate asociată	Act juridic			Valoare ipotecă	Tip monedă		
Nume / Denumire	Inițiala tatălui	Prenume						Tip act	Nr. act / data	Emitent				
-	-	-	-	-	-	-	-	-	-	-	-	-		

4. NOTĂRI, PROCESE, INTERDICȚII					5. OBSERVAȚII		
Tipul notării	Tip act	Nr. act/ data	Emitent	Identificator entitate asociată	Imobil împrejmuit/ neîmprejmuit	Imobil contestat/ necontestat	Alte observații
-	-	-	-	-	Neîmprejmuit		



REGISTRUL CADASTRAL AL IMOBILELOR

ANEXA Nr. 2

UAT Făget

Zonă cooperativizată (Co)


Sector cadastral nr. 8

1. DESCRIEREA IMOBILULUI												DATE TEREN						DATE CONSTRUCȚII					
Identificator teren	Adresă imobil	Număr cadastral	Nr. CF	Id.ETERRA	Suprafața măsurată	Intravilan / extra.(I/E)	Nr. top.	Nr. tarla	Nr. parcelă	Categorie folosință	Suprafața parcelă	Identificator construcție	Cod grupă destinație	Suprafața construită	Nr. niveluri	Nr. CF	Constr. cu acte (DA/NU)						
983	Tarla: 2073, Parcela: 31	A2073/31			1700	E		2073	31	A	1700												

2. PROPRIETATEA / POESIA													
Titularul dreptului / posesiei			Data nașterii / CUI	Domiciliu / Sediu	Cota parte	Identificator entitate asociată	Cotă parte teren UI	Mod de dobândire	Act juridic			Obs. privitoare la proprietar	
Nume / Denumire	Inițiala tatălui	Prenume							Tip act	Nr. act / data	Emitent		
MATEI	S.	SIMON		Jud: Neidentificat	1/1	983		Reconstituire	act administrativ	22986/88 / 30.01.1995	CJSDPAT TIMIS		

3. SARCINI / DEZMEMBRĂMINTE													
Titular			Data nașterii / CUI	Domiciliu / Sediu	Tipul sarcinii sau al dezmembrămintelor dreptului de proprietate	Cota parte	Identificator entitate asociată	Act juridic			Valoare ipotecă	Tip monedă	
Nume / Denumire	Inițiala tatălui	Prenume						Tip act	Nr. act / data	Emitent			
-	-	-	-	-	-	-	-	-	-	-	-	-	

4. NOTĂRI, PROCESE, INTERDICȚII					5. OBSERVAȚII			
Tipul notării	Tip act	Nr. act/ data	Emitent	Identificator entitate asociată	Imobil împrejmuit/ neîmprejmuit	Imobil contestat/ necontestat	Alte observații	
-	-	-	-	-	Neîmprejmuit			



REGISTRUL CADASTRAL AL IMOBILELOR

ANEXA Nr. 2

UAT Făget

Zonă cooperativizată (Co)


Sector cadastral nr. 8

1. DESCRIEREA IMOBILULUI												DATE TEREN						DATE CONSTRUCȚII					
Identificator teren	Adresă imobil	Număr cadastral	Nr. CF	Id.ETERRA	Suprafața măsurată	Intravilan / extra.(I/E)	Nr. top.	Nr. tarla	Nr. parcelă	Categorie folosință	Suprafața parcelă	Identificator construcție	Cod grupă destinație	Suprafața construită	Nr. niveluri	Nr. CF	Constr. cu acte (DA/NU)						
984	Tarla: 2073, Parcela: 32	A2073/32			3500	E		2073	32	A	3500												

2. PROPRIETATEA / POSESIA													
Titularul dreptului / posesiei			Data nașterii / CUI	Domiciliu / Sediu	Cota parte	Identificator entitate asociată	Cotă parte teren UI	Mod de dobândire	Act juridic			Obs. privitoare la proprietar	
Nume / Denumire	Inițiala tatălui	Prenume							Tip act	Nr. act / data	Emitent		
IONAȘIU	I.	IOAN		Jud: Neidentificat	1/1	984		Reconstituire	act administrativ	22986/84 / 30.01.1995	CJSDPAT TIMIS		

3. SARCINI / DEZMEMBRĂMINTE													
Titular			Data nașterii / CUI	Domiciliu / Sediu	Tipul sarcinii sau al dezmembrămintelor dreptului de proprietate	Cota parte	Identificator entitate asociată	Act juridic			Valoare ipotecă	Tip monedă	
Nume / Denumire	Inițiala tatălui	Prenume						Tip act	Nr. act / data	Emitent			
-	-	-	-	-	-	-	-	-	-	-	-	-	

4. NOTĂRI, PROCESE, INTERDICȚII					5. OBSERVAȚII			
Tipul notării	Tip act	Nr. act/ data	Emitent	Identificator entitate asociată	Imobil împrejmuit/ neîmprejmuit	Imobil contestat/ necontestat	Alte observații	
-	-	-	-	-	Neîmprejmuit			



REGISTRUL CADASTRAL AL IMOBILELOR

ANEXA Nr. 2

UAT Făget

Zonă cooperativizată (Co)


Sector cadastral nr. 8

1. DESCRIEREA IMOBILULUI																	
DATE TEREN											DATE CONSTRUCȚII						
Identificator teren	Adresă imobil	Număr cadastral	Nr. CF	Id.ETERRA	Suprafața măsurată	Intravilan / extra.(I/E)	Nr. top.	Nr. tarla	Nr. parcelă	Categorie folosință	Suprafață parcelă	Identificator construcție	Cod grupă destinație	Suprafața construită	Nr. niveluri	Nr. CF	Constr. cu acte (DA/NU)
985	Tarla: 2073, Parcela: 33	A2073/33			3500	E		2073	33	A	3500						

2. PROPRIETATEA / POESIA													
Titularul dreptului / posesiei			Data nașterii / CUI	Domiciliu / Sediu	Cota parte	Identificator entitate asociată	Cotă parte teren UI	Mod de dobândire	Act juridic			Obs. privitoare la proprietar	
Nume / Denumire	Inițiala tatălui	Prenume							Tip act	Nr. act / data	Emitent		
FARAS	S.	VASILE		Jud: Neidentificat	1/1	985		Reconstituire	act administrativ	22986/78 / 30.01.1995	CJSDPAT TIMIS		

3. SARCINI / DEZMEMBRĂMINTE												
Titular			Data nașterii / CUI	Domiciliu / Sediu	Tipul sarcinii sau al dezmembrămintelor dreptului de proprietate	Cota parte	Identificator entitate asociată	Act juridic			Valoare ipotecă	Tip monedă
Nume / Denumire	Inițiala tatălui	Prenume						Tip act	Nr. act / data	Emitent		
-	-	-	-	-	-	-	-	-	-	-	-	-

4. NOTĂRI, PROCESE, INTERDICȚII					5. OBSERVAȚII		
Tipul notării	Tip act	Nr. act/ data	Emitent	Identificator entitate asociată	Imobil împrejmuit/ neîmprejmuit	Imobil contestat/ necontestat	Alte observații
-	-	-	-	-	Neîmprejmuit		



REGISTRUL CADASTRAL AL IMOBILELOR

ANEXA Nr. 2

UAT Făget

Zonă cooperativizată (Co)


Sector cadastral nr. 8

1. DESCRIEREA IMOBILULUI																	
DATE TEREN											DATE CONSTRUCȚII						
Identificator teren	Adresă imobil	Număr cadastral	Nr. CF	Id.ETERRA	Suprafața măsurată	Intravilan / extra.(I/E)	Nr. top.	Nr. tarla	Nr. parcelă	Categorie folosință	Suprafața parcelă	Identificator construcție	Cod grupă destinație	Suprafața construită	Nr. niveluri	Nr. CF	Constr. cu acte (DA/NU)
986	Tarla: 2073, Parcela: 33/1	A2073/33/1			5100	E		2073	33/1	A	5100						

2. PROPRIETATEA / POSESIA													
Titularul dreptului / posesiei			Data nașterii / CUI	Domiciliu / Sediu	Cota parte	Identificator entitate asociată	Cotă parte teren UI	Mod de dobândire	Act juridic			Obs. privitoare la proprietar	
Nume / Denumire	Inițiala tatălui	Prenume							Tip act	Nr. act / data	Emitent		
ORASUL FAGET - Rezerva la dispoziția Comisiei Locale de Fond Funciar			2509958	Loc. Faget, Str. Calea Lugoșului, Nr.25, UAT. Făget, Jud. Timiș	1/1	986		Lege	act normativ	L7 / 13.03.1996	PARLAMENTUL ROMÂNIEI	Proprietar neidentificat.	

3. SARCINI / DEZMEMBRĂMINTE													
Titular			Data nașterii / CUI	Domiciliu / Sediu	Tipul sarcinii sau al dezmembrămintelor dreptului de proprietate	Cota parte	Identificator entitate asociată	Act juridic			Valoare ipotecă	Tip monedă	
Nume / Denumire	Inițiala tatălui	Prenume						Tip act	Nr. act / data	Emitent			
-	-	-	-	-	-	-	-	-	-	-	-	-	

4. NOTĂRI, PROCESE, INTERDICȚII					5. OBSERVAȚII		
Tipul notării	Tip act	Nr. act/ data	Emitent	Identificator entitate asociată	Imobil împrejmuit/ neîmprejmuit	Imobil contestat/ necontestat	Alte observații
-	-	-	-	-	Neîmprejmuit		



REGISTRUL CADASTRAL AL IMOBILELOR

ANEXA Nr. 2

UAT Făget

Zonă cooperativizată (Co)


Sector cadastral nr. 8

1. DESCRIEREA IMOBILULUI												DATE TEREN						DATE CONSTRUCȚII					
Identificator teren	Adresă imobil	Număr cadastral	Nr. CF	Id.ETERRA	Suprafața măsurată	Intravilan / extra.(I/E)	Nr. top.	Nr. tarla	Nr. parcelă	Categorie folosință	Suprafață parcelă	Identificator construcție	Cod grupă destinație	Suprafața construită	Nr. niveluri	Nr. CF	Constr. cu acte (DA/NU)						
987	Tarla: 2073, Parcela: 34	A2073/34		404656	3700	E		2073	34	A	3700												

2. PROPRIETATEA / POSESIA													
Titularul dreptului / posesiei			Data nașterii / CUI	Domiciliu / Sediu	Cota parte	Identificator entitate asociată	Cotă parte teren UI	Mod de dobândire	Act juridic			Obs. privitoare la proprietar	
Nume / Denumire	Inițiala tatălui	Prenume							Tip act	Nr. act / data	Emitent		
SC FERTIL SEMI ROM SRL			14062798	Loc. Jimbolia, Str. Ion Slavici, Nr.87, UAT. Jimbolia, Jud. Timiș	1/1	987		Convenție	act notarial	CVC 1032 / 29.06.2018	Andronache Renee Lidia		

3. SARCINI / DEZMEMBRĂMINTE													
Titular			Data nașterii / CUI	Domiciliu / Sediu	Tipul sarcinii sau al dezmembrămintelor dreptului de proprietate	Cota parte	Identificator entitate asociată	Act juridic			Valoare ipotecă	Tip monedă	
Nume / Denumire	Inițiala tatălui	Prenume						Tip act	Nr. act / data	Emitent			
-	-	-	-	-	-	-	-	-	-	-	-	-	

4. NOTĂRI, PROCESE, INTERDICȚII					5. OBSERVAȚII		
Tipul notării	Tip act	Nr. act/data	Emitent	Identificator entitate asociată	Imobil împrejmuit/ neîmprejmuit	Imobil contestat/ necontestat	Alte observații
-	-	-	-	-	Neîmprejmuit		



REGISTRUL CADASTRAL AL IMOBILELOR

ANEXA Nr. 2

UAT Făget

Zonă cooperativizată (Co)


Sector cadastral nr. 8

1. DESCRIEREA IMOBILULUI												DATE TEREN					DATE CONSTRUCȚII				
Identificator teren	Adresă imobil	Număr cadastral	Nr. CF	Id.ETERRA	Suprafața măsurată	Intravilan / extra.(I/E)	Nr. top.	Nr. tarla	Nr. parcelă	Categorie folosință	Suprafață parcelă	Identificator construcție	Cod grupă destinație	Suprafața construită	Nr. niveluri	Nr. CF	Constr. cu acte (DA/NU)				
988	Tarla: 2073, Parcela: 35	A2073/35			1700	E		2073	35	A	1700										

2. PROPRIETATEA / POSESIA													
Titularul dreptului / posesiei			Data nașterii / CUI	Domiciliu / Sediul	Cota parte	Identificator entitate asociată	Cotă parte teren UI	Mod de dobândire	Act juridic			Obs. privitoare la proprietar	
Nume / Denumire	Inițiala tatălui	Prenume							Tip act	Nr. act / data	Emitent		
COSTA	I.	VASILE		Jud: Neidentificat	1/1	988		Reconstituire	act administrativ	22986/86 / 30.01.1995	CJSDPAT TIMIS		

3. SARCINI / DEZMEMBRĂMINTE												
Titular			Data nașterii / CUI	Domiciliu / Sediul	Tipul sarcinii sau al dezmembrămintelor dreptului de proprietate	Cota parte	Identificator entitate asociată	Act juridic			Valoare ipotecă	Tip monedă
Nume / Denumire	Inițiala tatălui	Prenume						Tip act	Nr. act / data	Emitent		
-	-	-	-	-	-	-	-	-	-	-	-	-

4. NOTĂRI, PROCESE, INTERDICȚII					5. OBSERVAȚII		
Tipul notării	Tip act	Nr. act / data	Emitent	Identificator entitate asociată	Imobil împrejmuit / neîmprejmuit	Imobil contestat / necontestat	Alte observații
-	-	-	-	-	Neîmprejmuit		



REGISTRUL CADASTRAL AL IMOBILELOR

ANEXA Nr. 2

UAT Făget

Zonă cooperativizată (Co)


Sector cadastral nr. 8

1. DESCRIEREA IMOBILULUI																	
DATE TEREN											DATE CONSTRUCȚII						
Identificator teren	Adresă imobil	Număr cadastral	Nr. CF	Id.ETERRA	Suprafața măsurată	Intravilan / extra.(I/E)	Nr. top.	Nr. tarla	Nr. parcelă	Categorie folosință	Suprafață parcelă	Identificator construcție	Cod grupă destinație	Suprafața construită	Nr. niveluri	Nr. CF	Constr. cu acte (DA/NU)
989	Tarla: 2073, Parcela: 36	A2073/36			1700	E		2073	36	A	1700						

2. PROPRIETATEA / POESIA													
Titularul dreptului / posesiei			Data nașterii / CUI	Domiciliu / Sediu	Cota parte	Identificator entitate asociată	Cotă parte teren UI	Mod de dobândire	Act juridic			Obs. privitoare la proprietar	
Nume / Denumire	Inițiala tatălui	Prenume							Tip act	Nr. act / data	Emitent		
BRAȘOVAN	I.	FELICIA		Jud: Neidentificat	1/1	989		Reconstituire	act administrativ	22986/82 / 30.01.1995	CJSDPAT TIMIS		

3. SARCINI / DEZMEMBRĂMINTE												
Titular			Data nașterii / CUI	Domiciliu / Sediu	Tipul sarcinii sau al dezmembrămintelor dreptului de proprietate	Cota parte	Identificator entitate asociată	Act juridic			Valoare ipotecă	Tip monedă
Nume / Denumire	Inițiala tatălui	Prenume						Tip act	Nr. act / data	Emitent		
-	-	-	-	-	-	-	-	-	-	-	-	-

4. NOTĂRI, PROCESE, INTERDICȚII					5. OBSERVAȚII		
Tipul notării	Tip act	Nr. act / data	Emitent	Identificator entitate asociată	Imobil împrejmuit / neîmprejmuit	Imobil contestat / necontestat	Alte observații
-	-	-	-	-	Neîmprejmuit		



REGISTRUL CADASTRAL AL IMOBILELOR

ANEXA Nr. 2

UAT Făget

Zonă cooperativizată (Co)


Sector cadastral nr. 8

1. DESCRIEREA IMOBILULUI																	
DATE TEREN											DATE CONSTRUCȚII						
Identificator teren	Adresă imobil	Număr cadastral	Nr. CF	Id.ETERRA	Suprafața măsurată	Intravilan / extra.(I/E)	Nr. top.	Nr. tarla	Nr. parcelă	Categorie folosință	Suprafață parcelă	Identificator construcție	Cod grupă destinație	Suprafața construită	Nr. niveluri	Nr. CF	Constr. cu acte (DA/NU)
990	Tarla: 2073, Parcela: 37	A2073/37			1700	E		2073	37	A	1700						

2. PROPRIETATEA / POESIA													
Titularul dreptului / posesiei			Data nașterii / CUI	Domiciliu / Sediu	Cota parte	Identificator entitate asociată	Cotă parte teren UI	Mod de dobândire	Act juridic			Obs. privitoare la proprietar	
Nume / Denumire	Inițiala tatălui	Prenume							Tip act	Nr. act / data	Emitent		
FILERIU	A.	CORNEL		Jud: Neidentificat	1/1	990		Reconstituire	act administrativ	22986/80 / 30.01.1995	CJSDPAT TIMIS		

3. SARCINI / DEZMEMBRĂMINTE												
Titular			Data nașterii / CUI	Domiciliu / Sediu	Tipul sarcinii sau al dezmembrămintelor dreptului de proprietate	Cota parte	Identificator entitate asociată	Act juridic			Valoare ipotecă	Tip monedă
Nume / Denumire	Inițiala tatălui	Prenume						Tip act	Nr. act / data	Emitent		
-	-	-	-	-	-	-	-	-	-	-	-	-

4. NOTĂRI, PROCESE, INTERDICȚII					5. OBSERVAȚII		
Tipul notării	Tip act	Nr. act/ data	Emitent	Identificator entitate asociată	Imobil împrejmuit/ neîmprejmuit	Imobil contestat/ necontestat	Alte observații
-	-	-	-	-	Neîmprejmuit		



REGISTRUL CADASTRAL AL IMOBILELOR

ANEXA Nr. 2

UAT Făget

Zonă cooperativizată (Co)


Sector cadastral nr. 8

1. DESCRIEREA IMOBILULUI																	
DATE TEREN											DATE CONSTRUCȚII						
Identificator teren	Adresă imobil	Număr cadastral	Nr. CF	Id.ETERRA	Suprafața măsurată	Intravilan / extra.(I/E)	Nr. top.	Nr. tarla	Nr. parcelă	Categorie folosință	Suprafață parcelă	Identificator construcție	Cod grupă destinație	Suprafața construită	Nr. niveluri	Nr. CF	Constr. cu acte (DA/NU)
991	Tarla: 2073, Parcela: 38	A2073/38			1700	E		2073	38	A	1700						

2. PROPRIETATEA / POSESIA													
Titularul dreptului / posesiei			Data nașterii / CUI	Domiciliu / Sediul	Cota parte	Identificator entitate asociată	Cotă parte teren UI	Mod de dobândire	Act juridic			Obs. privitoare la proprietar	
Nume / Denumire	Inițiala tatălui	Prenume							Tip act	Nr. act / data	Emitent		
FĂRAȘ	D.	ANA		Jud: Neidentificat	1/1	991		Reconstituire	act administrativ	22986/87 / 30.01.1995	CJSDPAT TIMIS		

3. SARCINI / DEZMEMBRĂMINTE												
Titular			Data nașterii / CUI	Domiciliu / Sediul	Tipul sarcinii sau al dezmembrămintelor dreptului de proprietate	Cota parte	Identificator entitate asociată	Act juridic			Valoare ipotecă	Tip monedă
Nume / Denumire	Inițiala tatălui	Prenume						Tip act	Nr. act / data	Emitent		
-	-	-	-	-	-	-	-	-	-	-	-	-

4. NOTĂRI, PROCESE, INTERDICȚII					5. OBSERVAȚII			
Tipul notării	Tip act	Nr. act / data	Emitent	Identificator entitate asociată	Imobil împrejmuit / neîmprejmuit	Imobil contestat / necontestat	Alte observații	
-	-	-	-	-	Neîmprejmuit			



REGISTRUL CADASTRAL AL IMOBILELOR

ANEXA Nr. 2

UAT Făget

Zonă cooperativizată (Co)


Sector cadastral nr. 8

1. DESCRIEREA IMOBILULUI																	
DATE TEREN											DATE CONSTRUCȚII						
Identificator teren	Adresă imobil	Număr cadastral	Nr. CF	Id.ETERRA	Suprafața măsurată	Intravilan / extra.(I/E)	Nr. top.	Nr. tarla	Nr. parcelă	Categorie folosință	Suprafață parcelă	Identificator construcție	Cod grupă destinație	Suprafața construită	Nr. niveluri	Nr. CF	Constr. cu acte (DA/NU)
992	Tarla: 2073, Parcela: 39	A2073/39			3600	E		2073	39	A	3600						

2. PROPRIETATEA / POSESIA													
Titularul dreptului / posesiei			Data nașterii / CUI	Domiciliu / Sediul	Cota parte	Identificator entitate asociată	Cotă parte teren UI	Mod de dobândire	Act juridic			Obs. privitoare la proprietar	
Nume / Denumire	Inițiala tatălui	Prenume							Tip act	Nr. act / data	Emitent		
OPRITESCU	I.	IOAN		Jud: Neidentificat	1/1	992		Reconstituire	act administrativ	22986/90 / 30.01.1995	CJSDPAT TIMIS		

3. SARCINI / DEZMEMBRĂMINTE												
Titular			Data nașterii / CUI	Domiciliu / Sediul	Tipul sarcinii sau al dezmembrămintelor dreptului de proprietate	Cota parte	Identificator entitate asociată	Act juridic			Valoare ipotecă	Tip monedă
Nume / Denumire	Inițiala tatălui	Prenume						Tip act	Nr. act / data	Emitent		
-	-	-	-	-	-	-	-	-	-	-	-	-

4. NOTĂRI, PROCESE, INTERDICȚII					5. OBSERVAȚII		
Tipul notării	Tip act	Nr. act / data	Emitent	Identificator entitate asociată	Imobil împrejmuit / neîmprejmuit	Imobil contestat / necontestat	Alte observații
-	-	-	-	-	Neîmprejmuit		



REGISTRUL CADASTRAL AL IMOBILELOR

ANEXA Nr. 2

UAT Făget

Zonă cooperativizată (Co)


Sector cadastral nr. 8

1. DESCRIEREA IMOBILULUI																	
DATE TEREN											DATE CONSTRUCȚII						
Identificator teren	Adresă imobil	Număr cadastral	Nr. CF	Id.ETERRA	Suprafața măsurată	Intravilan / extra.(I/E)	Nr. top.	Nr. tarla	Nr. parcelă	Categorie folosință	Suprafață parcelă	Identificator construcție	Cod grupă destinație	Suprafața construită	Nr. niveluri	Nr. CF	Constr. cu acte (DA/NU)
993	Tarla: 2073, Parcela: 40	A2073/40			1800	E		2073	40	A	1800						

2. PROPRIETATEA / POSESIA													
Titularul dreptului / posesiei			Data nașterii / CUI	Domiciliu / Sediu	Cota parte	Identificator entitate asociată	Cotă parte teren UI	Mod de dobândire	Act juridic			Obs. privitoare la proprietar	
Nume / Denumire	Inițiala tatălui	Prenume							Tip act	Nr. act / data	Emitent		
MURARI	V.	IOAN		Jud: Neidentificat	1/1	993		Reconstituire	act administrativ	22986/89 / 30.01.1995	CJSDPAT TIMIS		

3. SARCINI / DEZMEMBRĂMINTE												
Titular			Data nașterii / CUI	Domiciliu / Sediu	Tipul sarcinii sau al dezmembrămintelor dreptului de proprietate	Cota parte	Identificator entitate asociată	Act juridic			Valoare ipotecă	Tip monedă
Nume / Denumire	Inițiala tatălui	Prenume						Tip act	Nr. act / data	Emitent		
-	-	-	-	-	-	-	-	-	-	-	-	-

4. NOTĂRI, PROCESE, INTERDICȚII					5. OBSERVAȚII		
Tipul notării	Tip act	Nr. act/ data	Emitent	Identificator entitate asociată	Imobil împrejmuit/ neîmprejmuit	Imobil contestat/ necontestat	Alte observații
-	-	-	-	-	Neîmprejmuit		



REGISTRUL CADASTRAL AL IMOBILELOR

ANEXA Nr. 2

UAT Făget

Zonă cooperativizată (Co)


Sector cadastral nr. 8

1. DESCRIEREA IMOBILULUI																	
DATE TEREN											DATE CONSTRUCȚII						
Identificator teren	Adresă imobil	Număr cadastral	Nr. CF	Id.ETERRA	Suprafața măsurată	Intravilan / extra.(I/E)	Nr. top.	Nr. tarla	Nr. parcelă	Categorie folosință	Suprafață parcelă	Identificator construcție	Cod grupă destinație	Suprafața construită	Nr. niveluri	Nr. CF	Constr. cu acte (DA/NU)
994	Tarla: 2073, Parcela: 41	A2073/41			1800	E		2073	41	A	1800						

2. PROPRIETATEA / POSESIA													
Titularul dreptului / posesiei			Data nașterii / CUI	Domiciliu / Sediu	Cota parte	Identificator entitate asociată	Cotă parte teren UI	Mod de dobândire	Act juridic			Obs. privitoare la proprietar	
Nume / Denumire	Inițiala tatălui	Prenume							Tip act	Nr. act / data	Emitent		
SAVA		MARIA		Jud: Neidentificat	1/1	994		Reconstituire	act administrativ	22986/92 / 30.01.1995	CJSDPAT TIMIS		

3. SARCINI / DEZMEMBRĂMINTE												
Titular			Data nașterii / CUI	Domiciliu / Sediu	Tipul sarcinii sau al dezmembrămintelor dreptului de proprietate	Cota parte	Identificator entitate asociată	Act juridic			Valoare ipotecă	Tip monedă
Nume / Denumire	Inițiala tatălui	Prenume						Tip act	Nr. act / data	Emitent		
-	-	-	-	-	-	-	-	-	-	-	-	-

4. NOTĂRI, PROCESE, INTERDICȚII					5. OBSERVAȚII		
Tipul notării	Tip act	Nr. act/ data	Emitent	Identificator entitate asociată	Imobil împrejmuit/ neîmprejmuit	Imobil contestat/ necontestat	Alte observații
-	-	-	-	-	Neîmprejmuit		



REGISTRUL CADASTRAL AL IMOBILELOR

ANEXA Nr. 2

UAT Făget

Zonă cooperativizată (Co)


Sector cadastral nr. 8

1. DESCRIEREA IMOBILULUI												DATE TEREN						DATE CONSTRUCȚII					
Identificator teren	Adresă imobil	Număr cadastral	Nr. CF	Id.ETERRA	Suprafața măsurată	Intravilan / extra.(I/E)	Nr. top.	Nr. tarla	Nr. parcelă	Categorie folosință	Suprafață parcelă	Identificator construcție	Cod grupă destinație	Suprafața construită	Nr. niveluri	Nr. CF	Constr. cu acte (DA/NU)						
995	Tarla: 2073, Parcela: 42	A2073/42			2600	E		2073	42	A	2600												

2. PROPRIETATEA / POSESIA												Act juridic		Obs. privitoare la proprietar
Titularul dreptului / posesiei			Data nașterii / CUI	Domiciliu / Sediu	Cota parte	Identificator entitate asociată	Cotă parte teren UI	Mod de dobândire	Tip act	Nr. act / data	Emitent			
Nume / Denumire	Inițiala tatălui	Prenume							Tip act	Nr. act / data	Emitent			
STOIAN	I.	PARTENIE		Jud: Neidentificat	1/1	995		Reconstituire	act administrativ	22986/91 / 30.01.1995	CJSDPAT TIMIS			
DUMESCU	I.	FLORICA		Jud: Neidentificat										

3. SARCINI / DEZMEMBRĂMINTE												Valoare ipotecă	Tip monedă
Titular			Data nașterii / CUI	Domiciliu / Sediu	Tipul sarcinii sau al dezmembrămintelor dreptului de proprietate	Cota parte	Identificator entitate asociată	Act juridic					
Nume / Denumire	Inițiala tatălui	Prenume						Tip act	Nr. act / data	Emitent			
-	-	-	-	-	-	-	-	-	-	-	-	-	-

4. NOTĂRI, PROCESE, INTERDICȚII					5. OBSERVAȚII		
Tipul notării	Tip act	Nr. act/ data	Emitent	Identificator entitate asociată	Imobil împrejmuit/ neîmprejmuit	Imobil contestat/ necontestat	Alte observații
-	-	-	-	-	Neîmprejmuit		



REGISTRUL CADASTRAL AL IMOBILELOR

ANEXA Nr. 2

UAT Făget

Zonă cooperativizată (Co)


Sector cadastral nr. 8

1. DESCRIEREA IMOBILULUI																	
DATE TEREN											DATE CONSTRUCȚII						
Identificator teren	Adresă imobil	Număr cadastral	Nr. CF	Id.ETERRA	Suprafața măsurată	Intravilan / extra.(I/E)	Nr. top.	Nr. tarla	Nr. parcelă	Categorie folosință	Suprafață parcelă	Identificator construcție	Cod grupă destinație	Suprafața construită	Nr. niveluri	Nr. CF	Constr. cu acte (DA/NU)
996	Tarla: 2073, Parcela: 43	A2073/43		402319	600	E		2073	43	A	600						

2. PROPRIETATEA / POSESIA																	
Titularul dreptului / posesiei			Data nașterii / CUI	Domiciliu / Sediu	Cota parte	Identificator entitate asociată	Cotă parte teren UI	Mod de dobândire	Act juridic			Obs. privitoare la proprietar					
Nume / Denumire	Inițiala tatălui	Prenume							Tip act	Nr. act / data	Emitent						
TONA		P. SOFIA		Jud: Neidentificat	1/2	996		Reconstituire	act administrativ	TP nr.22986/94 / 30.01.1995	Comisia Judeteana Timis						
MUNTEAN		MARIOARA	05.06.1945	Jud: Neidentificat, Loc: Sintesti, Nr: 14	1/2	996		Sucesiune	act notarial	CM nr.195 / 23.09.2004	BNP Neagu Ioan						

3. SARCINI / DEZMEMBRĂMINTE																	
Titular			Data nașterii / CUI	Domiciliu / Sediu	Tipul sarcinii sau al dezmembrămintelor dreptului de proprietate	Cota parte	Identificator entitate asociată	Act juridic			Valoare ipotecă	Tip monedă					
Nume / Denumire	Inițiala tatălui	Prenume						Tip act	Nr. act / data	Emitent							
-	-	-	-	-	-	-	-	-	-	-	-	-					

4. NOTĂRI, PROCESE, INTERDICȚII					5. OBSERVAȚII				
Tipul notării	Tip act	Nr. act / data	Emitent	Identificator entitate asociată	Imobil împrejmuit / neîmprejmuit	Imobil contestat / necontestat	Alte observații		
-	-	-	-	-	Neîmprejmuit				



REGISTRUL CADASTRAL AL IMOBILELOR

ANEXA Nr. 2

UAT Făget

Zonă cooperativizată (Co)


Sector cadastral nr. 8

1. DESCRIEREA IMOBILULUI																	
DATE TEREN												DATE CONSTRUCȚII					
Identificator teren	Adresă imobil	Număr cadastral	Nr. CF	Id.ETERRA	Suprafața măsurată	Intravilan / extra.(I/E)	Nr. top.	Nr. tarla	Nr. parcelă	Categorie folosință	Suprafața parcelă	Identificator construcție	Cod grupă destinație	Suprafața construită	Nr. niveluri	Nr. CF	Constr. cu acte (DA/NU)
997	Tarla: -, Parcela: HCN 2061	HCN 2061			1880	E			HCN 2061	HR	1880						

2. PROPRIETATEA / POSESIA																
Titularul dreptului / posesiei			Data nașterii / CUI	Domiciliu / Sediul	Cota parte	Identificator entitate asociată	Cotă parte teren UI	Mod de dobândire	Act juridic			Obs. privitoare la proprietar				
Nume / Denumire	Inițiala tatălui	Prenume							Tip act	Nr. act / data	Emitent					
ORASUL FAGET			2509958	Loc. Faget, Str. Calea Lugoșului, Nr.25, UAT. Făget, Jud. Timiș	1/1	997		Lege	act normativ	L7 / 13.03.1996	PARLAMENTUL ROMÂNIEI	Proprietar neidentificat. PROPRIETAR NEIDENTIFICAT				

3. SARCINI / DEZMEMBRĂMINTE																
Titular			Data nașterii / CUI	Domiciliu / Sediul	Tipul sarcinii sau al dezmembrămintelor dreptului de proprietate	Cota parte	Identificator entitate asociată	Act juridic			Valoare ipotecă	Tip monedă				
Nume / Denumire	Inițiala tatălui	Prenume						Tip act	Nr. act / data	Emitent						
-	-	-	-	-	-	-	-	-	-	-	-	-				

4. NOTĂRI, PROCESE, INTERDICȚII					5. OBSERVAȚII		
Tipul notării	Tip act	Nr. act / data	Emitent	Identificator entitate asociată	Imobil împrejmuit / neîmprejmuit	Imobil contestat / necontestat	Alte observații
-	-	-	-	-	Neîmprejmuit		



REGISTRUL CADASTRAL AL IMOBILELOR

ANEXA Nr. 2

UAT Făget

Zonă cooperativizată (Co)


Sector cadastral nr. 8

1. DESCRIEREA IMOBILULUI																	
DATE TEREN											DATE CONSTRUCȚII						
Identificator teren	Adresă imobil	Număr cadastral	Nr. CF	Id.ETERRA	Suprafața măsurată	Intravilan / extra.(I/E)	Nr. top.	Nr. tarla	Nr. parcelă	Categorie folosință	Suprafața parcelă	Identificator construcție	Cod grupă destinație	Suprafața construită	Nr. niveluri	Nr. CF	Constr. cu acte (DA/NU)
998	Tarla: 2062, Parcela: 1	PDT2062/1			600	E		2062	1	PD	600						

2. PROPRIETATEA / POSESIA														
Titularul dreptului / posesiei			Data nașterii / CUI	Domiciliu / Sediu	Cota parte	Identificator entitate asociată	Cotă parte teren UI	Mod de dobândire	Act juridic			Obs. privitoare la proprietar		
Nume / Denumire	Inițiala tatălui	Prenume							Tip act	Nr. act / data	Emitent			
ORASUL FAGET - Rezerva la dispoziția Comisiei Locale de Fond Funciar			2509958	Loc. Faget, Str. Calea Lugoșului, Nr.25, UAT. Făget, Jud. Timiș	1/1	998		Lege	act normativ	L7 / 13.03.1996	PARLAMENTUL ROMÂNIEI	Proprietar neidentificat.		

3. SARCINI / DEZMEMBRĂMINTE														
Titular			Data nașterii / CUI	Domiciliu / Sediu	Tipul sarcinii sau al dezmembrămintelor dreptului de proprietate	Cota parte	Identificator entitate asociată	Act juridic			Valoare ipotecă	Tip monedă		
Nume / Denumire	Inițiala tatălui	Prenume						Tip act	Nr. act / data	Emitent				
-	-	-	-	-	-	-	-	-	-	-	-	-		

4. NOTĂRI, PROCESE, INTERDICȚII					5. OBSERVAȚII		
Tipul notării	Tip act	Nr. act/ data	Emitent	Identificator entitate asociată	Imobil împrejmuit/ neîmprejmuit	Imobil contestat/ necontestat	Alte observații
-	-	-	-	-	Neîmprejmuit		



REGISTRUL CADASTRAL AL IMOBILELOR

ANEXA Nr. 2

UAT Făget

Zonă cooperativizată (Co)


Sector cadastral nr. 8

1. DESCRIEREA IMOBILULUI																	
DATE TEREN												DATE CONSTRUCȚII					
Identificator teren	Adresă imobil	Număr cadastral	Nr. CF	Id.ETERRA	Suprafața măsurată	Intravilan / extra.(I/E)	Nr. top.	Nr. tarla	Nr. parcelă	Categorie folosință	Suprafața parcelă	Identificator construcție	Cod grupă destinație	Suprafața construită	Nr. niveluri	Nr. CF	Constr. cu acte (DA/NU)
999	Tarla: 2062, Parcela: 2	PDT2062/2			600	E		2062	2	PD	600						

2. PROPRIETATEA / POSESIA																
Titularul dreptului / posesiei			Data nașterii / CUI	Domiciliu / Sediul	Cota parte	Identificator entitate asociată	Cotă parte teren UI	Mod de dobândire	Act juridic			Obs. privitoare la proprietar				
Nume / Denumire	Inițiala tatălui	Prenume							Tip act	Nr. act / data	Emitent					
LUPULESCU	V.	ANA		Jud: Neidentificat	1/1	999		Reconstituire	act administrativ	22986/48 / 24.01.1995	CJSDPAT TIMIS					
BUNDA	V.	VIOREL		Jud: Neidentificat												
BUNDA	V.	IOAN		Jud: Neidentificat												
CRĂCIUNESCU	V.	VIORICA		Jud: Neidentificat												

3. SARCINI / DEZMEMBRĂMINTE																
Titular			Data nașterii / CUI	Domiciliu / Sediul	Tipul sarcinii sau al dezmembrămintelor dreptului de proprietate	Cota parte	Identificator entitate asociată	Act juridic			Valoare ipotecă	Tip monedă				
Nume / Denumire	Inițiala tatălui	Prenume						Tip act	Nr. act / data	Emitent						
-	-	-	-	-	-	-	-	-	-	-	-	-				

4. NOTĂRI, PROCESE, INTERDICȚII								5. OBSERVAȚII			
Tipul notării	Tip act	Nr. act/ data	Emitent	Identificator entitate asociată	Imobil împrejmuit/ neîmprejmuit	Imobil contestat/ necontestat	Alte observații				
-	-	-	-	-	Neîmprejmuit						



REGISTRUL CADASTRAL AL IMOBILELOR

ANEXA Nr. 2

UAT Făget

Zonă cooperativizată (Co)


Sector cadastral nr. 8

1. DESCRIEREA IMOBILULUI												DATE TEREN						DATE CONSTRUCȚII					
Identificator teren	Adresă imobil	Număr cadastral	Nr. CF	Id.ETERRA	Suprafața măsurată	Intravilan / extra.(I/E)	Nr. top.	Nr. tarla	Nr. parcelă	Categorie folosință	Suprafața parcelă	Identificator construcție	Cod grupă destinație	Suprafața construită	Nr. niveluri	Nr. CF	Constr. cu acte (DA/NU)						
1000	Tarla: 2062, Parcela: 3	PDT2062/3			500	E		2062	3	PD	500												

2. PROPRIETATEA / POSESIA													
Titularul dreptului / posesiei			Data nașterii / CUI	Domiciliu / Sediu	Cota parte	Identificator entitate asociată	Cotă parte teren UI	Mod de dobândire	Act juridic			Obs. privitoare la proprietar	
Nume / Denumire	Inițiala tatălui	Prenume							Tip act	Nr. act / data	Emitent		
ORASUL FAGET - Rezerva la dispoziția Comisiei Locale de Fond Funciar			2509958	Loc. Faget, Str. Calea Lugoșului, Nr.25, UAT. Făget, Jud. Timiș	1/1	1000		Lege	act normativ	L7 / 13.03.1996	PARLAMENTUL ROMÂNIEI	Proprietar neidentificat.	

3. SARCINI / DEZMEMBRĂMINTE													
Titular			Data nașterii / CUI	Domiciliu / Sediu	Tipul sarcinii sau al dezmembrămintelor dreptului de proprietate	Cota parte	Identificator entitate asociată	Act juridic			Valoare ipotecă	Tip monedă	
Nume / Denumire	Inițiala tatălui	Prenume						Tip act	Nr. act / data	Emitent			
-	-	-	-	-	-	-	-	-	-	-	-	-	

4. NOTĂRI, PROCESE, INTERDICȚII					5. OBSERVAȚII		
Tipul notării	Tip act	Nr. act/ data	Emitent	Identificator entitate asociată	Imobil împrejmuit/ neîmprejmuit	Imobil contestat/ necontestat	Alte observații
-	-	-	-	-	Neîmprejmuit		



REGISTRUL CADASTRAL AL IMOBILELOR

ANEXA Nr. 2

UAT Făget

Zonă cooperativizată (Co)


Sector cadastral nr. 8

1. DESCRIEREA IMOBILULUI																	
DATE TEREN											DATE CONSTRUCȚII						
Identificator teren	Adresă imobil	Număr cadastral	Nr. CF	Id.ETERRA	Suprafața măsurată	Intravilan / extra.(I/E)	Nr. top.	Nr. tarla	Nr. parcelă	Categorie folosință	Suprafață parcelă	Identificator construcție	Cod grupă destinație	Suprafața construită	Nr. niveluri	Nr. CF	Constr. cu acte (DA/NU)
1001	Tarla: 2062, Parcela: 4	PDT2062/4			400	E		2062	4	PD	400						

2. PROPRIETATEA / POSESIA													
Titularul dreptului / posesiei			Data nașterii / CUI	Domiciliu / Sediul	Cota parte	Identificator entitate asociată	Cotă parte teren UI	Mod de dobândire	Act juridic			Obs. privitoare la proprietar	
Nume / Denumire	Inițiala tatălui	Prenume							Tip act	Nr. act / data	Emitent		
TOMONI	P.	VIOLETA		Jud: Neidentificat	1/1	1001		Reconstituire	act administrativ	22986/74 / 26.01.1995	CJSDPAT TIMIS		

3. SARCINI / DEZMEMBRĂMINTE													
Titular			Data nașterii / CUI	Domiciliu / Sediul	Tipul sarcinii sau al dezmembrămintelor dreptului de proprietate	Cota parte	Identificator entitate asociată	Act juridic			Valoare ipotecă	Tip monedă	
Nume / Denumire	Inițiala tatălui	Prenume						Tip act	Nr. act / data	Emitent			
-	-	-	-	-	-	-	-	-	-	-	-	-	

4. NOTĂRI, PROCESE, INTERDICȚII					5. OBSERVAȚII			
Tipul notării	Tip act	Nr. act/ data	Emitent	Identificator entitate asociată	Imobil împrejmuit/ neîmprejmuit	Imobil contestat/ necontestat	Alte observații	
-	-	-	-	-	Neîmprejmuit			



REGISTRUL CADASTRAL AL IMOBILELOR

ANEXA Nr. 2

UAT Făget

Zonă cooperativizată (Co)


Sector cadastral nr. 8

1. DESCRIEREA IMOBILULUI																	
DATE TEREN											DATE CONSTRUCȚII						
Identificator teren	Adresă imobil	Număr cadastral	Nr. CF	Id.ETERRA	Suprafața măsurată	Intravilan / extra.(I/E)	Nr. top.	Nr. tarla	Nr. parcelă	Categorie folosință	Suprafață parcelă	Identificator construcție	Cod grupă destinație	Suprafața construită	Nr. niveluri	Nr. CF	Constr. cu acte (DA/NU)
1002	Tarla: 2062, Parcela: 5	F2062/5			700	E		2062	5	F	700						

2. PROPRIETATEA / POSESIA												
Titularul dreptului / posesiei			Data nașterii / CUI	Domiciliu / Sediu	Cota parte	Identificator entitate asociată	Cotă parte teren UI	Mod de dobândire	Act juridic			Obs. privitoare la proprietar
Nume / Denumire	Inițiala tatălui	Prenume							Tip act	Nr. act / data	Emitent	
ORASUL FAGET - Rezerva la dispoziția Comisiei Locale de Fond Funciar			2509958	Loc. Faget, Str. Calea Lugojului, Nr.25, UAT. Făget, Jud. Timiș	1/1	1002		Lege	act normativ	L7 / 13.03.1996	PARLAMENTUL ROMÂNIEI	Proprietar neidentificat.

3. SARCINI / DEZMEMBRĂMINTE												
Titular			Data nașterii / CUI	Domiciliu / Sediu	Tipul sarcinii sau al dezmembrămintelor dreptului de proprietate	Cota parte	Identificator entitate asociată	Act juridic			Valoare ipotecă	Tip monedă
Nume / Denumire	Inițiala tatălui	Prenume						Tip act	Nr. act / data	Emitent		
-	-	-	-	-	-	-	-	-	-	-	-	-

4. NOTĂRI, PROCESE, INTERDICȚII					5. OBSERVAȚII		
Tipul notării	Tip act	Nr. act/ data	Emitent	Identificator entitate asociată	Imobil împrejmuit/ neîmprejmuit	Imobil contestat/ necontestat	Alte observații
-	-	-	-	-	Neîmprejmuit		



REGISTRUL CADASTRAL AL IMOBILELOR

ANEXA Nr. 2

UAT Făget

Zonă cooperativizată (Co)


Sector cadastral nr. 8

1. DESCRIEREA IMOBILULUI																	
DATE TEREN											DATE CONSTRUCȚII						
Identificator teren	Adresă imobil	Număr cadastral	Nr. CF	Id.ETERRA	Suprafața măsurată	Intravilan / extra.(I/E)	Nr. top.	Nr. tarla	Nr. parcelă	Categorie folosință	Suprafață parcelă	Identificator construcție	Cod grupă destinație	Suprafața construită	Nr. niveluri	Nr. CF	Constr. cu acte (DA/NU)
1003	Tarla: 2062, Parcela: 6	A2062/6			700	E		2062	6	A	700						

2. PROPRIETATEA / POSESIA												
Titularul dreptului / posesiei			Data nașterii / CUI	Domiciliu / Sediul	Cota parte	Identificator entitate asociată	Cotă parte teren UI	Mod de dobândire	Act juridic			Obs. privitoare la proprietar
Nume / Denumire	Inițiala tatălui	Prenume							Tip act	Nr. act / data	Emitent	
MAGER		IOAN		Jud: Neidentificat	1/1	1003		Reconstituire	act administrativ	22.990/40 / 09.11.1994	CJSDPAT TIMIS	

3. SARCINI / DEZMEMBRĂMINTE												
Titular			Data nașterii / CUI	Domiciliu / Sediul	Tipul sarcinii sau al dezmembrămintelor dreptului de proprietate	Cota parte	Identificator entitate asociată	Act juridic			Valoare ipotecă	Tip monedă
Nume / Denumire	Inițiala tatălui	Prenume						Tip act	Nr. act / data	Emitent		
-	-	-	-	-	-	-	-	-	-	-	-	-

4. NOTĂRI, PROCESE, INTERDICȚII					5. OBSERVAȚII			
Tipul notării	Tip act	Nr. act/ data	Emitent	Identificator entitate asociată	Imobil împrejmuit/ neîmprejmuit	Imobil contestat/ necontestat	Alte observații	
-	-	-	-	-	Neîmprejmuit			



REGISTRUL CADASTRAL AL IMOBILELOR

ANEXA Nr. 2

UAT Făget

Zonă cooperativizată (Co)


Sector cadastral nr. 8

1. DESCRIEREA IMOBILULUI												DATE TEREN						DATE CONSTRUCȚII					
Identificator teren	Adresă imobil	Număr cadastral	Nr. CF	Id.ETERRA	Suprafața măsurată	Intravilan / extra.(I/E)	Nr. top.	Nr. tarla	Nr. parcelă	Categorie folosință	Suprafață parcelă	Identificator construcție	Cod grupă destinație	Suprafața construită	Nr. niveluri	Nr. CF	Constr. cu acte (DA/NU)						
1004	Tarla: 2062, Parcela: 7	F2062/7		404895	800	E		2062	7	F	800												

2. PROPRIETATEA / POSESIA													
Titularul dreptului / posesiei			Data nașterii / CUI	Domiciliu / Sediul	Cota parte	Identificator entitate asociată	Cotă parte teren UI	Mod de dobândire	Act juridic			Obs. privitoare la proprietar	
Nume / Denumire	Inițiala tatălui	Prenume							Tip act	Nr. act / data	Emitent		
LUNTRARIU		C. IOAN		Jud: Neidentificat	1/1	1004		Reconstituire	act administrativ	TP nr.22986/34 / 28.12.1994	CJPSDPAT		

3. SARCINI / DEZMEMBRĂMINTE													
Titular			Data nașterii / CUI	Domiciliu / Sediul	Tipul sarcinii sau al dezmembrămintelor dreptului de proprietate	Cota parte	Identificator entitate asociată	Act juridic			Valoare ipotecă	Tip monedă	
Nume / Denumire	Inițiala tatălui	Prenume						Tip act	Nr. act / data	Emitent			
-	-	-	-	-	-	-	-	-	-	-	-	-	

4. NOTĂRI, PROCESE, INTERDICȚII					5. OBSERVAȚII		
Tipul notării	Tip act	Nr. act/data	Emitent	Identificator entitate asociată	Imobil împrejmuit/ neîmprejmuit	Imobil contestat/ necontestat	Alte observații
-	-	-	-	-	Neîmprejmuit		



REGISTRUL CADASTRAL AL IMOBILELOR

ANEXA Nr. 2

UAT Făget

Zonă cooperativizată (Co)


Sector cadastral nr. 8

1. DESCRIEREA IMOBILULUI												DATE TEREN						DATE CONSTRUCȚII					
Identificator teren	Adresă imobil	Număr cadastral	Nr. CF	Id.ETERRA	Suprafața măsurată	Intravilan / extra.(I/E)	Nr. top.	Nr. tarla	Nr. parcelă	Categorie folosință	Suprafață parcelă	Identificator construcție	Cod grupă destinație	Suprafața construită	Nr. niveluri	Nr. CF	Constr. cu acte (DA/NU)						
1005	Tarla: 2062, Parcela: 8	F2062/8			700	E		2062	8	F	700												

2. PROPRIETATEA / POSESIA													
Titularul dreptului / posesiei			Data nașterii / CUI	Domiciliu / Sediu	Cota parte	Identificator entitate asociată	Cotă parte teren UI	Mod de dobândire	Act juridic			Obs. privitoare la proprietar	
Nume / Denumire	Inițiala tatălui	Prenume							Tip act	Nr. act / data	Emitent		
MOISESCU	I.	ZAMFIRA		Jud: Neidentificat	1/1	1005		Reconstituire	act administrativ	22986/6 / 14.12.1994	CJSDPAT TIMIS		

3. SARCINI / DEZMEMBRĂMINTE													
Titular			Data nașterii / CUI	Domiciliu / Sediu	Tipul sarcinii sau al dezmembrămintelor dreptului de proprietate	Cota parte	Identificator entitate asociată	Act juridic			Valoare ipotecă	Tip monedă	
Nume / Denumire	Inițiala tatălui	Prenume						Tip act	Nr. act / data	Emitent			
-	-	-	-	-	-	-	-	-	-	-	-	-	

4. NOTĂRI, PROCESE, INTERDICȚII					5. OBSERVAȚII			
Tipul notării	Tip act	Nr. act/ data	Emitent	Identificator entitate asociată	Imobil împrejmuit/ neîmprejmuit	Imobil contestat/ necontestat	Alte observații	
-	-	-	-	-	Neîmprejmuit			



REGISTRUL CADASTRAL AL IMOBILELOR

ANEXA Nr. 2

UAT Făget

Zonă cooperativizată (Co)


Sector cadastral nr. 8

1. DESCRIEREA IMOBILULUI																	
DATE TEREN												DATE CONSTRUCȚII					
Identificator teren	Adresă imobil	Număr cadastral	Nr. CF	Id.ETERRA	Suprafața măsurată	Intravilan / extra.(I/E)	Nr. top.	Nr. tarla	Nr. parcelă	Categorie folosință	Suprafață parcelă	Identificator construcție	Cod grupă destinație	Suprafața construită	Nr. niveluri	Nr. CF	Constr. cu acte (DA/NU)
1006	Tarla: 2062, Parcela: 9	F2062/9		404822	1200	E		2062	9	F	1200						

2. PROPRIETATEA / POSESIA													
Titularul dreptului / posesiei			Data nașterii / CUI	Domiciliu / Sediu	Cota parte	Identificator entitate asociată	Cotă parte teren UI	Mod de dobândire	Act juridic			Obs. privitoare la proprietar	
Nume / Denumire	Inițiala tatălui	Prenume							Tip act	Nr. act / data	Emitent		
SC AGRICOLA 3000 SRL			24132297	Jud: Neidentificat	1/1	1006		Convenție	act notarial	CVC 2998 / 28.12.2018	Simescu Gheorghe		

3. SARCINI / DEZMEMBRĂMINTE													
Titular			Data nașterii / CUI	Domiciliu / Sediu	Tipul sarcinii sau al dezmembrămintelor dreptului de proprietate	Cota parte	Identificator entitate asociată	Act juridic			Valoare ipotecă	Tip monedă	
Nume / Denumire	Inițiala tatălui	Prenume						Tip act	Nr. act / data	Emitent			
-	-	-	-	-	-	-	-	-	-	-	-	-	

4. NOTĂRI, PROCESE, INTERDICȚII					5. OBSERVAȚII		
Tipul notării	Tip act	Nr. act/ data	Emitent	Identificator entitate asociată	Imobil împrejmuit/ neîmprejmuit	Imobil contestat/ necontestat	Alte observații
-	-	-	-	-	Neîmprejmuit		



REGISTRUL CADASTRAL AL IMOBILELOR

ANEXA Nr. 2

UAT Făget

Zonă cooperativizată (Co)


Sector cadastral nr. 8

1. DESCRIEREA IMOBILULUI																	
DATE TEREN											DATE CONSTRUCȚII						
Identificator teren	Adresă imobil	Număr cadastral	Nr. CF	Id.ETERRA	Suprafața măsurată	Intravilan / extra.(I/E)	Nr. top.	Nr. tarla	Nr. parcelă	Categorie folosință	Suprafața parcelă	Identificator construcție	Cod grupă destinație	Suprafața construită	Nr. niveluri	Nr. CF	Constr. cu acte (DA/NU)
1007	Tarla: -, Parcela: DE 2076	DE 2076			821	E			DE 2076	DR	821						

2. PROPRIETATEA / POSESIA														
Titularul dreptului / posesiei			Data nașterii / CUI	Domiciliu / Sediul	Cota parte	Identificator entitate asociată	Cotă parte teren UI	Mod de dobândire	Act juridic			Obs. privitoare la proprietar		
Nume / Denumire	Inițiala tatălui	Prenume							Tip act	Nr. act / data	Emitent			
ORASUL FAGET			2509958	Loc. Faget, Str. Calea Lugoșului, Nr.25, UAT. Făget, Jud. Timiș	1/1	1007		Lege	act normativ	L7 / 13.03.1996	PARLAMENTUL ROMÂNIEI	Proprietar neidentificat. PROPRIETAR NEIDENTIFICAT		

3. SARCINI / DEZMEMBRĂMINTE														
Titular			Data nașterii / CUI	Domiciliu / Sediul	Tipul sarcinii sau al dezmembrămintelor dreptului de proprietate	Cota parte	Identificator entitate asociată	Act juridic			Valoare ipotecă	Tip monedă		
Nume / Denumire	Inițiala tatălui	Prenume						Tip act	Nr. act / data	Emitent				
-	-	-	-	-	-	-	-	-	-	-	-	-		

4. NOTĂRI, PROCESE, INTERDICȚII					5. OBSERVAȚII			
Tipul notării	Tip act	Nr. act / data	Emitent	Identificator entitate asociată	Imobil împrejmuit / neîmprejmuit	Imobil contestat / necontestat	Alte observații	
-	-	-	-	-	Neîmprejmuit			



REGISTRUL CADASTRAL AL IMOBILELOR

ANEXA Nr. 2

UAT Făget

Zonă cooperativizată (Co)


Sector cadastral nr. 8

1. DESCRIEREA IMOBILULUI																		
DATE TEREN											DATE CONSTRUCȚII							
Identificator teren	Adresă imobil	Număr cadastral	Nr. CF	Id.ETERRA	Suprafața măsurată	Intravilan / extra.(I/E)	Nr. top.	Nr. tarla	Nr. parcelă	Categorie folosință	Suprafață parcelă	Identificator construcție	Cod grupă destinație	Suprafața construită	Nr. niveluri	Nr. CF	Constr. cu acte (DA/NU)	
1008	Tarla: -, Parcela: DE 2075	DE 2075			1747	E			DE 2075	DR	1747							

2. PROPRIETATEA / POSESIA												
Titularul dreptului / posesiei			Data nașterii / CUI	Domiciliu / Sediu	Cota parte	Identificator entitate asociată	Cotă parte teren UI	Mod de dobândire	Act juridic			Obs. privitoare la proprietar
Nume / Denumire	Inițiala tatălui	Prenume							Tip act	Nr. act / data	Emitent	
ORASUL FAGET			2509958	Loc. Faget, Str. Calea Lugojuului, Nr.25, UAT. Făget, Jud. Timiș	1/1	1008		Lege	act normativ	L7 / 13.03.1996	PARLAMENTUL ROMÂNIEI	Proprietar neidentificat. PROPRIETAR NEIDENTIFICAT

3. SARCINI / DEZMEMBRĂMINTE												
Titular			Data nașterii / CUI	Domiciliu / Sediu	Tipul sarcinii sau al dezmembrămintelor dreptului de proprietate	Cota parte	Identificator entitate asociată	Act juridic			Valoare ipotecă	Tip monedă
Nume / Denumire	Inițiala tatălui	Prenume						Tip act	Nr. act / data	Emitent		
-	-	-	-	-	-	-	-	-	-	-	-	-

4. NOTĂRI, PROCESE, INTERDICȚII					5. OBSERVAȚII		
Tipul notării	Tip act	Nr. act / data	Emitent	Identificator entitate asociată	Imobil împrejmuit / neîmprejmuit	Imobil contestat / necontestat	Alte observații
-	-	-	-	-	Neîmprejmuit		



REGISTRUL CADASTRAL AL IMOBILELOR

ANEXA Nr. 2

UAT Făget

Zonă cooperativizată (Co)


Sector cadastral nr. 8

1. DESCRIEREA IMOBILULUI																	
DATE TEREN											DATE CONSTRUCȚII						
Identificator teren	Adresă imobil	Număr cadastral	Nr. CF	Id.ETERRA	Suprafața măsurată	Intravilan / extra.(I/E)	Nr. top.	Nr. tarla	Nr. parcelă	Categorie folosință	Suprafață parcelă	Identificator construcție	Cod grupă destinație	Suprafața construită	Nr. niveluri	Nr. CF	Constr. cu acte (DA/NU)
1009	Tarla: 2079, Parcela: 1/1	A2079/1/1			1500	E		2079	1/1	A	1500						

2. PROPRIETATEA / POSESIA													
Titularul dreptului / posesiei			Data nașterii / CUI	Domiciliu / Sediu	Cota parte	Identificator entitate asociată	Cotă parte teren UI	Mod de dobândire	Act juridic			Obs. privitoare la proprietar	
Nume / Denumire	Inițiala tatălui	Prenume							Tip act	Nr. act / data	Emitent		
ONEȘAN		ROMULUS		Jud: Neidentificat	1/1	1009		Reconstituire	act administrativ	22.990/1 / 07.11.1994	CJSDPAT TIMIS		

3. SARCINI / DEZMEMBRĂMINTE												
Titular			Data nașterii / CUI	Domiciliu / Sediu	Tipul sarcinii sau al dezmembrămintelor dreptului de proprietate	Cota parte	Identificator entitate asociată	Act juridic			Valoare ipotecă	Tip monedă
Nume / Denumire	Inițiala tatălui	Prenume						Tip act	Nr. act / data	Emitent		
-	-	-	-	-	-	-	-	-	-	-	-	-

4. NOTĂRI, PROCESE, INTERDICȚII					5. OBSERVAȚII			
Tipul notării	Tip act	Nr. act / data	Emitent	Identificator entitate asociată	Imobil împrejmuit / neîmprejmuit	Imobil contestat / necontestat	Alte observații	
-	-	-	-	-	Neîmprejmuit		Se corectează nr. parcela din 2079/1 în 2079/1/1.	



REGISTRUL CADASTRAL AL IMOBILELOR

ANEXA Nr. 2

UAT Făget

Zonă cooperativizată (Co)


Sector cadastral nr. 8

1. DESCRIEREA IMOBILULUI												DATE TEREN						DATE CONSTRUCȚII					
Identificator teren	Adresă imobil	Număr cadastral	Nr. CF	Id.ETERRA	Suprafața măsurată	Intravilan / extra.(I/E)	Nr. top.	Nr. tarla	Nr. parcelă	Categorie folosință	Suprafața parcelă	Identificator construcție	Cod grupă destinație	Suprafața construită	Nr. niveluri	Nr. CF	Constr. cu acte (DA/NU)						
1010	Tarla: 2079, Parcela: 1/2	A2079/1/2			1400	E		2079	1/2	A	1400												

2. PROPRIETATEA / POSESIA													
Titularul dreptului / posesiei			Data nașterii / CUI	Domiciliu / Sediu	Cota parte	Identificator entitate asociată	Cotă parte teren UI	Mod de dobândire	Act juridic			Obs. privitoare la proprietar	
Nume / Denumire	Inițiala tatălui	Prenume							Tip act	Nr. act / data	Emitent		
CRĂCIUNESCU		AXENTE		Jud: Neidentificat	1/1	1010		Reconstituire	act administrativ	22990/76 / 07.12.1994	CJSDPAT TIMIS		

3. SARCINI / DEZMEMBRĂMINTE													
Titular			Data nașterii / CUI	Domiciliu / Sediu	Tipul sarcinii sau al dezmembrămintelor dreptului de proprietate	Cota parte	Identificator entitate asociată	Act juridic			Valoare ipotecă	Tip monedă	
Nume / Denumire	Inițiala tatălui	Prenume						Tip act	Nr. act / data	Emitent			
-	-	-	-	-	-	-	-	-	-	-	-	-	

4. NOTĂRI, PROCESE, INTERDICȚII					5. OBSERVAȚII			
Tipul notării	Tip act	Nr. act / data	Emitent	Identificator entitate asociată	Imobil împrejmuit / neîmprejmuit	Imobil contestat / necontestat	Alte observații	
-	-	-	-	-	Neîmprejmuit			



REGISTRUL CADASTRAL AL IMOBILELOR

ANEXA Nr. 2

UAT Făget

Zonă cooperativizată (Co)


Sector cadastral nr. 8

1. DESCRIEREA IMOBILULUI												DATE TEREN						DATE CONSTRUCȚII					
Identificator teren	Adresă imobil	Număr cadastral	Nr. CF	Id.ETERRA	Suprafața măsurată	Intravilan / extra.(I/E)	Nr. top.	Nr. tarla	Nr. parcelă	Categorie folosință	Suprafață parcelă	Identificator construcție	Cod grupă destinație	Suprafața construită	Nr. niveluri	Nr. CF	Constr. cu acte (DA/NU)						
1011	Tarla: 2079, Parcela: 2	A2079/2			2900	E		2079	2	A	2900												

2. PROPRIETATEA / POSESIA												Act juridic			Obs. privitoare la proprietar
Titularul dreptului / posesiei			Data nașterii / CUI	Domiciliu / Sediu	Cota parte	Identificator entitate asociată	Cotă parte teren UI	Mod de dobândire	Tip act	Nr. act / data	Emitent				
Nume / Denumire	Inițiala tatălui	Prenume							Tip act	Nr. act / data	Emitent				
CORUI		RODICA		Jud: Neidentificat	1/1	1011		Reconstituire	act administrativ	22986/65 / 26.01.1995	CJSDPAT TIMIS				
LUPULESCU		TALIDA		Jud: Neidentificat											

3. SARCINI / DEZMEMBRĂMINTE												Valoare ipotecă	Tip monedă
Titular			Data nașterii / CUI	Domiciliu / Sediu	Tipul sarcinii sau al dezmembrămintelor dreptului de proprietate	Cota parte	Identificator entitate asociată	Act juridic					
Nume / Denumire	Inițiala tatălui	Prenume						Tip act	Nr. act / data	Emitent			
-	-	-	-	-	-	-	-	-	-	-	-	-	-

4. NOTĂRI, PROCESE, INTERDICȚII					5. OBSERVAȚII		
Tipul notării	Tip act	Nr. act/ data	Emitent	Identificator entitate asociată	Imobil împrejmuit/ neîmprejmuit	Imobil contestat/ necontestat	Alte observații
-	-	-	-	-	Neîmprejmuit		



REGISTRUL CADASTRAL AL IMOBILELOR

ANEXA Nr. 2

UAT Făget

Zonă cooperativizată (Co)


Sector cadastral nr. 8

1. DESCRIEREA IMOBILULUI												DATE TEREN						DATE CONSTRUCȚII					
Identificator teren	Adresă imobil	Număr cadastral	Nr. CF	Id.ETERRA	Suprafața măsurată	Intravilan / extra.(I/E)	Nr. top.	Nr. tarla	Nr. parcelă	Categorie folosință	Suprafață parcelă	Identificator construcție	Cod grupă destinație	Suprafața construită	Nr. niveluri	Nr. CF	Constr. cu acte (DA/NU)						
1012	Tarla: 2079, Parcela: 3	A2079/3			2900	E		2079	3	A	2900												

2. PROPRIETATEA / POSESIA												Act juridic				Obs. privitoare la proprietar
Titularul dreptului / posesiei			Data nașterii / CUI	Domiciliu / Sediu	Cota parte	Identificator entitate asociată	Cotă parte teren UI	Mod de dobândire	Tip act	Nr. act / data	Emitent					
Nume / Denumire	Inițiala tatălui	Prenume							Tip act	Nr. act / data	Emitent					
CURUT		VICTORIA		Jud: Neidentificat	1/1	1012		Reconstituire	act administrativ	22990/89 / 08.12.1994	CJSDPAT TIMIS					
ISFANESCU	A.	VASILE		Jud: Neidentificat												

3. SARCINI / DEZMEMBRĂMINTE												Valoare ipotecă	Tip monedă
Titular			Data nașterii / CUI	Domiciliu / Sediu	Tipul sarcinii sau al dezmembrămintelor dreptului de proprietate	Cota parte	Identificator entitate asociată	Act juridic					
Nume / Denumire	Inițiala tatălui	Prenume						Tip act	Nr. act / data	Emitent			
-	-	-	-	-	-	-	-	-	-	-	-	-	-

4. NOTĂRI, PROCESE, INTERDICȚII						5. OBSERVAȚII		
Tipul notării	Tip act	Nr. act/ data	Emitent	Identificator entitate asociată	Imobil împrejmuit/ neîmprejmuit	Imobil contestat/ necontestat	Alte observații	
-	-	-	-	-	Neîmprejmuit			



REGISTRUL CADASTRAL AL IMOBILELOR

ANEXA Nr. 2

UAT Făget

Zonă cooperativizată (Co)


Sector cadastral nr. 8

1. DESCRIEREA IMOBILULUI												DATE TEREN						DATE CONSTRUCȚII					
Identificator teren	Adresă imobil	Număr cadastral	Nr. CF	Id.ETERRA	Suprafața măsurată	Intravilan / extra.(I/E)	Nr. top.	Nr. tarla	Nr. parcelă	Categorie folosință	Suprafață parcelă	Identificator construcție	Cod grupă destinație	Suprafața construită	Nr. niveluri	Nr. CF	Constr. cu acte (DA/NU)						
1013	Tarla: 2079, Parcela: 4	A2079/4			5900	E		2079	4	A	5900												

2. PROPRIETATEA / POSESIA												Act juridic				Obs. privitoare la proprietar
Titularul dreptului / posesiei			Data nașterii / CUI	Domiciliu / Sediu	Cota parte	Identificator entitate asociată	Cotă parte teren UI	Mod de dobândire	Act juridic		Emitent					
Nume / Denumire	Inițiala tatălui	Prenume							Tip act	Nr. act / data						
OPRESCU	N.	NICOLAE		Jud: Neidentificat	1/1	1013		Reconstituire	act administrativ	22.990/3 / 07.11.1994	CJSDPAT TIMIS					
OPRESCU	N.	VASILE		Jud: Neidentificat												

3. SARCINI / DEZMEMBRĂMINTE												Valoare ipotecă	Tip monedă
Titular			Data nașterii / CUI	Domiciliu / Sediu	Tipul sarcinii sau al dezmembrămintelor dreptului de proprietate	Cota parte	Identificator entitate asociată	Act juridic					
Nume / Denumire	Inițiala tatălui	Prenume						Tip act	Nr. act / data	Emitent			
-	-	-	-	-	-	-	-	-	-	-	-	-	

4. NOTĂRI, PROCESE, INTERDICȚII					5. OBSERVAȚII		
Tipul notării	Tip act	Nr. act/ data	Emitent	Identificator entitate asociată	Imobil împrejmuit/ neîmprejmuit	Imobil contestat/ necontestat	Alte observații
-	-	-	-	-	Neîmprejmuit		



REGISTRUL CADASTRAL AL IMOBILELOR

ANEXA Nr. 2

UAT Făget

Zonă cooperativizată (Co)


Sector cadastral nr. 8

1. DESCRIEREA IMOBILULUI																	
DATE TEREN											DATE CONSTRUCȚII						
Identificator teren	Adresă imobil	Număr cadastral	Nr. CF	Id.ETERRA	Suprafața măsurată	Intravilan / extra.(I/E)	Nr. top.	Nr. tarla	Nr. parcelă	Categorie folosință	Suprafață parcelă	Identificator construcție	Cod grupă destinație	Suprafața construită	Nr. niveluri	Nr. CF	Constr. cu acte (DA/NU)
1014	Tarla: 2079, Parcela: 5	A2079/5			5900	E		2079	5	A	5900						

2. PROPRIETATEA / POSESIA													
Titularul dreptului / posesiei			Data nașterii / CUI	Domiciliu / Sediu	Cota parte	Identificator entitate asociată	Cotă parte teren UI	Mod de dobândire	Act juridic			Obs. privitoare la proprietar	
Nume / Denumire	Inițiala tatălui	Prenume							Tip act	Nr. act / data	Emitent		
JURCA	V.	ANA		Jud: Neidentificat	1/1	1014		Reconstituire	act administrativ	22996/38 / 03.02.1995	CJSDPAT TIMIS		

3. SARCINI / DEZMEMBRĂMINTE													
Titular			Data nașterii / CUI	Domiciliu / Sediu	Tipul sarcinii sau al dezmembrămintelor dreptului de proprietate	Cota parte	Identificator entitate asociată	Act juridic			Valoare ipotecă	Tip monedă	
Nume / Denumire	Inițiala tatălui	Prenume						Tip act	Nr. act / data	Emitent			
-	-	-	-	-	-	-	-	-	-	-	-	-	

4. NOTĂRI, PROCESE, INTERDICȚII					5. OBSERVAȚII			
Tipul notării	Tip act	Nr. act / data	Emitent	Identificator entitate asociată	Imobil împrejmuit / neîmprejmuit	Imobil contestat / necontestat	Alte observații	
-	-	-	-	-	Neîmprejmuit			



REGISTRUL CADASTRAL AL IMOBILELOR

ANEXA Nr. 2

UAT Făget

Zonă cooperativizată (Co)

Sector cadastral nr. 8

1. DESCRIEREA IMOBILULUI

DATE TEREN												DATE CONSTRUCȚII					
Identificator teren	Adresă imobil	Număr cadastral	Nr. CF	Id.ETERRA	Suprafața măsurată	Intravilan / extra.(I/E)	Nr. top.	Nr. tarla	Nr. parcelă	Categorie folosință	Suprafață parcelă	Identificator construcție	Cod grupă destinație	Suprafața construită	Nr. niveluri	Nr. CF	Constr. cu acte (DA/NU)
1015	Tarla: 2079, Parcela: 6	A2079/6		404018	5900	E		2079	6	A	5900						

2. PROPRIETATEA / POESIA

Titularul dreptului / posesiei			Data nașterii / CUI	Domiciliu / Sediul	Cota parte	Identificator entitate asociată	Cotă parte teren UI	Mod de dobândire	Act juridic			Obs. privitoare la proprietar
Nume / Denumire	Inițiala tatălui	Prenume							Tip act	Nr. act / data	Emitent	
MIHEȘ		FLORIN-SILVIU	07.09.1986	Loc. Temeresti, Nr.139, UAT. Făget, Jud. Timiș	1/1	1015		Convenție	act notarial	CVC nr.1298 / 29.11.2016	NEAGU IOAN	necasatorit

3. SARCINI / DEZMEMBRĂMINTE


Titular			Data nașterii / CUI	Domiciliu / Sediul	Tipul sarcinii sau al dezmembrămintelor dreptului de proprietate	Cota parte	Identificator entitate asociată	Act juridic			Valoare ipotecă	Tip monedă
Nume / Denumire	Inițiala tatălui	Prenume						Tip act	Nr. act / data	Emitent		
-	-	-	-	-	-	-	-	-	-	-	-	-

4. NOTĂRI, PROCESE, INTERDICȚII

Tipul notării	Tip act	Nr. act/ data	Emitent	Identificator entitate asociată
-	-	-	-	-

5. OBSERVAȚII

Imobil împrejmuit/ neîmprejmuit	Imobil contestat/ necontestat	Alte observații
Neîmprejmuit		



REGISTRUL CADASTRAL AL IMOBILELOR

ANEXA Nr. 2

UAT Făget

Zonă cooperativizată (Co)


Sector cadastral nr. 8

1. DESCRIEREA IMOBILULUI																	
DATE TEREN											DATE CONSTRUCȚII						
Identificator teren	Adresă imobil	Număr cadastral	Nr. CF	Id.ETERRA	Suprafața măsurată	Intravilan / extra.(I/E)	Nr. top.	Nr. tarla	Nr. parcelă	Categorie folosință	Suprafață parcelă	Identificator construcție	Cod grupă destinație	Suprafața construită	Nr. niveluri	Nr. CF	Constr. cu acte (DA/NU)
1016	Tarla: 2079, Parcela: 7	A2079/7			4600	E		2079	7	A	4600						

2. PROPRIETATEA / POSESIA													
Titularul dreptului / posesiei			Data nașterii / CUI	Domiciliu / Sediul	Cota parte	Identificator entitate asociată	Cotă parte teren UI	Mod de dobândire	Act juridic			Obs. privitoare la proprietar	
Nume / Denumire	Inițiala tatălui	Prenume							Tip act	Nr. act / data	Emitent		
MILOȘ	A.	TALIDA		Jud: Neidentificat	1/1	1016		Reconstituire	act administrativ	22.990/25 / 07.11.1994	CJSDPAT TIMIS		

3. SARCINI / DEZMEMBRĂMINTE													
Titular			Data nașterii / CUI	Domiciliu / Sediul	Tipul sarcinii sau al dezmembrămintelor dreptului de proprietate	Cota parte	Identificator entitate asociată	Act juridic			Valoare ipotecă	Tip monedă	
Nume / Denumire	Inițiala tatălui	Prenume						Tip act	Nr. act / data	Emitent			
-	-	-	-	-	-	-	-	-	-	-	-	-	

4. NOTĂRI, PROCESE, INTERDICȚII					5. OBSERVAȚII			
Tipul notării	Tip act	Nr. act/ data	Emitent	Identificator entitate asociată	Imobil împrejmuit/ neîmprejmuit	Imobil contestat/ necontestat	Alte observații	
-	-	-	-	-	Neîmprejmuit			



REGISTRUL CADASTRAL AL IMOBILELOR

ANEXA Nr. 2

UAT Făget

Zonă cooperativizată (Co)


Sector cadastral nr. 8

1. DESCRIEREA IMOBILULUI												DATE TEREN						DATE CONSTRUCȚII					
Identificator teren	Adresă imobil	Număr cadastral	Nr. CF	Id.ETERRA	Suprafața măsurată	Intravilan / extra.(I/E)	Nr. top.	Nr. tarla	Nr. parcelă	Categorie folosință	Suprafață parcelă	Identificator construcție	Cod grupă destinație	Suprafața construită	Nr. niveluri	Nr. CF	Constr. cu acte (DA/NU)						
1017	Tarla: 2079, Parcela: 8	A2079/8			4700	E		2079	8	A	4700												

2. PROPRIETATEA / POSESIA												Act juridic		Obs. privitoare la proprietar
Titularul dreptului / posesiei			Data nașterii / CUI	Domiciliu / Sediul	Cota parte	Identificator entitate asociată	Cotă parte teren UI	Mod de dobândire	Act juridic					
Nume / Denumire	Inițiala tatălui	Prenume							Tip act	Nr. act / data	Emitent			
LĂZĂRESCU		MARIA		Jud: Neidentificat	1/1	1017		Reconstituire	act administrativ	22996/61 / 28.02.1995	CJSDPAT TIMIS			
									act administrativ	22996/91 / 31.07.1997	CJSDPAT TIMIS			

3. SARCINI / DEZMEMBRĂMINTE												Valoare ipotecă	Tip monedă
Titular			Data nașterii / CUI	Domiciliu / Sediul	Tipul sarcinii sau al dezmembrămintelor dreptului de proprietate	Cota parte	Identificator entitate asociată	Act juridic					
Nume / Denumire	Inițiala tatălui	Prenume						Tip act	Nr. act / data	Emitent			
-	-	-	-	-	-	-	-	-	-	-	-	-	-

4. NOTĂRI, PROCESE, INTERDICȚII					5. OBSERVAȚII		
Tipul notării	Tip act	Nr. act/ data	Emitent	Identificator entitate asociată	Imobil împrejmuit/ neîmprejmuit	Imobil contestat/ necontestat	Alte observații
In baza art.14 alin.6(1) din Legea 7/1996, se noteaza existenta a doua acte de proprietate asupra imobilului A1: Titlul de proprietate nr. 22996/61 din 28.02.1995 si Titlul de proprietate nr. 22996/91 din 31.07.1997.	act normativ	L7 / 13.03.1996	PARLAMENTUL ROMÂNIEI	1017	Neîmprejmuit		



REGISTRUL CADASTRAL AL IMOBILELOR

ANEXA Nr. 2

UAT Făget

Zonă cooperativizată (Co)

Sector cadastral nr. 8

1. DESCRIEREA IMOBILULUI

DATE TEREN												DATE CONSTRUCȚII					
Identificator teren	Adresă imobil	Număr cadastral	Nr. CF	Id.ETERRA	Suprafața măsurată	Intravilan / extra.(I/E)	Nr. top.	Nr. tarla	Nr. parcelă	Categorie folosință	Suprafața parcelă	Identificator construcție	Cod grupă destinație	Suprafața construită	Nr. niveluri	Nr. CF	Constr. cu acte (DA/NU)
1018	Tarla: 2079, Parcela: 9/1	A2079/9/1			3700	E		2079	9/1	A	3700						

2. PROPRIETATEA / POSESIA

Titularul dreptului / posesiei			Data nașterii / CUI	Domiciliu / Sediu	Cota parte	Identificator entitate asociată	Cotă parte teren UI	Mod de dobândire	Act juridic			Obs. privitoare la proprietar
Nume / Denumire	Inițiala tatălui	Prenume							Tip act	Nr. act / data	Emitent	
LUPULESCU	I.	IOAN		Jud: Neidentificat	1/1	1018		Reconstituire	act administrativ	22990/74 / 07.12.1994	C.JSDPAT TIMIS	
LUPULESCU	V.	ANA		Jud: Neidentificat								
LUPULESCU	I.	DORU		Jud: Neidentificat								


3. SARCINI / DEZMEMBRĂMINTE

Titular			Data nașterii / CUI	Domiciliu / Sediu	Tipul sarcinii sau al dezmembrămintelor dreptului de proprietate	Cota parte	Identificator entitate asociată	Act juridic			Valoare ipotecă	Tip monedă
Nume / Denumire	Inițiala tatălui	Prenume						Tip act	Nr. act / data	Emitent		
-	-	-	-	-	-	-	-	-	-	-	-	-

4. NOTĂRI, PROCESE, INTERDICȚII

Tipul notării	Tip act	Nr. act / data	Emitent	Identificator entitate asociată	Imobil împrejmuit / neîmprejmuit	Imobil contestat / necontestat	Alte observații
-	-	-	-	-	Neîmprejmuit		

5. OBSERVAȚII



REGISTRUL CADASTRAL AL IMOBILELOR

ANEXA Nr. 2

UAT Făget

Zonă cooperativizată (Co)

Sector cadastral nr. 8

1. DESCRIEREA IMOBILULUI

DATE TEREN											DATE CONSTRUCȚII						
Identificator teren	Adresă imobil	Număr cadastral	Nr. CF	Id.ETERRA	Suprafața măsurată	Intravilan / extra.(I/E)	Nr. top.	Nr. tarla	Nr. parcelă	Categorie folosință	Suprafață parcelă	Identificator construcție	Cod grupă destinație	Suprafața construită	Nr. niveluri	Nr. CF	Constr. cu acte (DA/NU)
1019	Tarla: 2079, Parcela: 9/2	FPD2079/9/2			1000	E		2079	9/2	F	1000						

2. PROPRIETATEA / POSESIA

Titularul dreptului / posesiei			Data nașterii / CUI	Domiciliu / Sediul	Cota parte	Identificator entitate asociată	Cotă parte teren UI	Mod de dobândire	Act juridic			Obs. privitoare la proprietar
Nume / Denumire	Inițiala tatălui	Prenume							Tip act	Nr. act / data	Emitent	
LUPULESCU	I.	IOAN		Jud: Neidentificat	1/1	1019		Reconstituire	act administrativ	22990/74 / 07.12.1994	C.JSDPAT TIMIS	
LUPULESCU	V.	ANA		Jud: Neidentificat								
LUPULESCU	I.	DORU		Jud: Neidentificat								


3. SARCINI / DEZMEMBRĂMINTE

Titular			Data nașterii / CUI	Domiciliu / Sediul	Tipul sarcinii sau al dezmembrămintelor dreptului de proprietate	Cota parte	Identificator entitate asociată	Act juridic			Valoare ipotecă	Tip monedă
Nume / Denumire	Inițiala tatălui	Prenume						Tip act	Nr. act / data	Emitent		
-	-	-	-	-	-	-	-	-	-	-	-	-

4. NOTĂRI, PROCESE, INTERDICȚII

Tipul notării	Tip act	Nr. act / data	Emitent	Identificator entitate asociată	Imobil împrejmuit / neîmprejmuit	Imobil contestat / necontestat	Alte observații
-	-	-	-	-	Neîmprejmuit		

5. OBSERVAȚII



REGISTRUL CADASTRAL AL IMOBILELOR

ANEXA Nr. 2

UAT Făget

Zonă cooperativizată (Co)


Sector cadastral nr. 8

1. DESCRIEREA IMOBILULUI													DATE TEREN					DATE CONSTRUCȚII				
Identificator teren	Adresă imobil	Număr cadastral	Nr. CF	Id.ETERRA	Suprafața măsurată	Intravilan / extra.(I/E)	Nr. top.	Nr. tarla	Nr. parcelă	Categorie folosință	Suprafața parcelă	Identificator construcție	Cod grupă destinație	Suprafața construită	Nr. niveluri	Nr. CF	Constr. cu acte (DA/NU)					
1020	Tarla: 2079, Parcela: 10/1	A2079/10/1			5085	E		2079	10/1	A	5085											

2. PROPRIETATEA / POSESIA													Act juridic		Obs. privitoare la proprietar
Titularul dreptului / posesiei			Data nașterii / CUI	Domiciliu / Sediu	Cota parte	Identificator entitate asociată	Cotă parte teren UI	Mod de dobândire	Act juridic		Emitent				
Nume / Denumire	Inițiala tatălui	Prenume							Tip act	Nr. act / data					
ORASUL FAGET - Rezerva la dispoziția Comisiei Locale de Fond Funciar			2509958	Loc. Faget, Str. Calea Lugojului, Nr.25, UAT. Făget, Jud. Timiș	1/1	1020		Lege	act normativ	L7 / 13.03.1996	PARLAMENTUL ROMÂNIEI	Proprietar neidentificat.			

3. SARCINI / DEZMEMBRĂMINTE													Valoare ipotecă	Tip monedă
Titular			Data nașterii / CUI	Domiciliu / Sediu	Tipul sarcinii sau al dezmembrămintelor dreptului de proprietate	Cota parte	Identificator entitate asociată	Act juridic						
Nume / Denumire	Inițiala tatălui	Prenume						Tip act	Nr. act / data	Emitent				
-	-	-	-	-	-	-	-	-	-	-	-	-	-	

4. NOTĂRI, PROCESE, INTERDICȚII					5. OBSERVAȚII		
Tipul notării	Tip act	Nr. act/ data	Emitent	Identificator entitate asociată	Imobil împrejmuit/ neîmprejmuit	Imobil contestat/ necontestat	Alte observații
-	-	-	-	-	Neîmprejmuit		



REGISTRUL CADASTRAL AL IMOBILELOR

ANEXA Nr. 2

UAT Făget

Zonă cooperativizată (Co)


Sector cadastral nr. 8

1. DESCRIEREA IMOBILULUI																	
DATE TEREN											DATE CONSTRUCȚII						
Identificator teren	Adresă imobil	Număr cadastral	Nr. CF	Id.ETERRA	Suprafața măsurată	Intravilan / extra.(I/E)	Nr. top.	Nr. tarla	Nr. parcelă	Categorie folosință	Suprafața parcelă	Identificator construcție	Cod grupă destinație	Suprafața construită	Nr. niveluri	Nr. CF	Constr. cu acte (DA/NU)
1021	Tarla: 2079, Parcela: 10/2	F2079/10/2			815	E		2079	10/2	F	815						

2. PROPRIETATEA / POSESIA													
Titularul dreptului / posesiei			Data nașterii / CUI	Domiciliu / Sediu	Cota parte	Identificator entitate asociată	Cotă parte teren UI	Mod de dobândire	Act juridic			Obs. privitoare la proprietar	
Nume / Denumire	Inițiala tatălui	Prenume							Tip act	Nr. act / data	Emitent		
ORASUL FAGET - Rezerva la dispoziția Comisiei Locale de Fond Funciar			2509958	Loc. Faget, Str. Calea Lugojuului, Nr.25, UAT. Făget, Jud. Timiș	1/1	1021		Lege	act normativ	L7 / 13.03.1996	PARLAMENTUL ROMÂNIEI	Proprietar neidentificat.	

3. SARCINI / DEZMEMBRĂMINTE													
Titular			Data nașterii / CUI	Domiciliu / Sediu	Tipul sarcinii sau al dezmembrămintelor dreptului de proprietate	Cota parte	Identificator entitate asociată	Act juridic			Valoare ipotecă	Tip monedă	
Nume / Denumire	Inițiala tatălui	Prenume						Tip act	Nr. act / data	Emitent			
-	-	-	-	-	-	-	-	-	-	-	-	-	

4. NOTĂRI, PROCESE, INTERDICȚII					5. OBSERVAȚII		
Tipul notării	Tip act	Nr. act/ data	Emitent	Identificator entitate asociată	Imobil împrejmuit/ neîmprejmuit	Imobil contestat/ necontestat	Alte observații
-	-	-	-	-	Neîmprejmuit		



UAT Făget

Zonă cooperativizată (Co)


Sector cadastral nr. 8

1. DESCRIEREA IMOBILULUI																	
DATE TEREN											DATE CONSTRUCȚII						
Identificator teren	Adresă imobil	Număr cadastral	Nr. CF	Id.ETERRA	Suprafața măsurată	Intravilan / extra.(I/E)	Nr. top.	Nr. tarla	Nr. parcelă	Categorie folosință	Suprafață parcelă	Identificator construcție	Cod grupă destinație	Suprafața construită	Nr. niveluri	Nr. CF	Constr. cu acte (DA/NU)
1022	Tarla: 2079, Parcela: 11	A2079/11			3600	E		2079	11	A	3600						

2. PROPRIETATEA / POSESIA																	
Titularul dreptului / posesiei			Data nașterii / CUI	Domiciliu / Sediu	Cota parte	Identificator entitate asociată	Cotă parte teren UI	Mod de dobândire	Act juridic			Obs. privitoare la proprietar					
Nume / Denumire	Inițiala tatălui	Prenume							Tip act	Nr. act / data	Emitent						
CURIAC	I.	IOAN		Jud: Neidentificat	1/1	1022	Reconstituire	act administrativ	22986/55 / 26.01.1995	CJSDPAT TIMIS							
SIMIL	A.	ELENA-VIRGINIA		Jud: Neidentificat													

3. SARCINI / DEZMEMBRĂMINTE																	
Titular			Data nașterii / CUI	Domiciliu / Sediu	Tipul sarcinii sau al dezmembrămintelor dreptului de proprietate	Cota parte	Identificator entitate asociată	Act juridic			Valoare ipotecă	Tip monedă					
Nume / Denumire	Inițiala tatălui	Prenume						Tip act	Nr. act / data	Emitent							
-	-	-	-	-	-	-	-	-	-	-	-	-					

4. NOTĂRI, PROCESE, INTERDICȚII					5. OBSERVAȚII		
Tipul notării	Tip act	Nr. act/ data	Emitent	Identificator entitate asociată	Imobil împrejmuit/ neîmprejmuit	Imobil contestat/ necontestat	Alte observații
-	-	-	-	-	Neîmprejmuit		Diferenta de suprafata se regaseste la ID 1023.



REGISTRUL CADASTRAL AL IMOBILELOR

ANEXA Nr. 2

UAT Făget

Zonă cooperativizată (Co)


Sector cadastral nr. 8

1. DESCRIEREA IMOBILULUI												DATE TEREN						DATE CONSTRUCȚII					
Identificator teren	Adresă imobil	Număr cadastral	Nr. CF	Id.ETERRA	Suprafața măsurată	Intravilan / extra.(I/E)	Nr. top.	Nr. tarla	Nr. parcelă	Categorie folosință	Suprafață parcelă	Identificator construcție	Cod grupă destinație	Suprafața construită	Nr. niveluri	Nr. CF	Constr. cu acte (DA/NU)						
1023	Tarla: 2079, Parcela: 11	A2079/11			1200	E		2079	11	A	1200												

2. PROPRIETATEA / POSESIA												Act juridic				Obs. privitoare la proprietar
Titularul dreptului / posesiei			Data nașterii / CUI	Domiciliu / Sediu	Cota parte	Identificator entitate asociată	Cotă parte teren UI	Mod de dobândire	Act juridic		Emitent					
Nume / Denumire	Inițiala tatălui	Prenume							Tip act	Nr. act / data						
CURIAC	I.	IOAN		Jud: Neidentificat	1/1	1023		Reconstituire	act administrativ	22986/55 / 26.01.1995	CJSDPAT TIMIS					
SIMIL	A.	ELENA-VIRGINIA		Jud: Neidentificat												

3. SARCINI / DEZMEMBRĂMINTE												Valoare ipotecă	Tip monedă
Titular			Data nașterii / CUI	Domiciliu / Sediu	Tipul sarcinii sau al dezmembrămintelor dreptului de proprietate	Cota parte	Identificator entitate asociată	Act juridic					
Nume / Denumire	Inițiala tatălui	Prenume						Tip act	Nr. act / data	Emitent			
-	-	-	-	-	-	-	-	-	-	-	-	-	-

4. NOTĂRI, PROCESE, INTERDICȚII					5. OBSERVAȚII		
Tipul notării	Tip act	Nr. act/ data	Emitent	Identificator entitate asociată	Imobil împrejmuit/ neîmprejmuit	Imobil contestat/ necontestat	Alte observații
-	-	-	-	-	Neîmprejmuit		Diferenta de suprafata se regaseste la ID 1022.



UAT Făget

Zonă cooperativizată (Co)


Sector cadastral nr. 8

1. DESCRIEREA IMOBILULUI												DATE TEREN						DATE CONSTRUCȚII					
Identificator teren	Adresă imobil	Număr cadastral	Nr. CF	Id.ETERRA	Suprafața măsurată	Intravilan / extra.(I/E)	Nr. top.	Nr. tarla	Nr. parcelă	Categorie folosință	Suprafață parcelă	Identificator construcție	Cod grupă destinație	Suprafața construită	Nr. niveluri	Nr. CF	Constr. cu acte (DA/NU)						
1024	Tarla: 2077, Parcela: 1	A2077/1			1000	E		2077	1	A	1000												

2. PROPRIETATEA / POSESIA												Act juridic			Obs. privitoare la proprietar
Titularul dreptului / posesiei			Data nașterii / CUI	Domiciliu / Sediul	Cota parte	Identificator entitate asociată	Cotă parte teren UI	Mod de dobândire	Tip act	Nr. act / data	Emitent				
Nume / Denumire	Inițiala tatălui	Prenume							Tip act	Nr. act / data	Emitent				
CURIAC	I.	IOAN		Jud: Neidentificat	1/1	1024		Reconstituire	act administrativ	22986/55 / 26.01.1995	CJSDPAT TIMIS				
SIMIL	A.	ELENA-VIRGINIA		Jud: Neidentificat											

3. SARCINI / DEZMEMBRĂMINTE												Valoare ipotecă	Tip monedă
Titular			Data nașterii / CUI	Domiciliu / Sediul	Tipul sarcinii sau al dezmembrămintelor dreptului de proprietate	Cota parte	Identificator entitate asociată	Act juridic					
Nume / Denumire	Inițiala tatălui	Prenume						Tip act	Nr. act / data	Emitent			
-	-	-	-	-	-	-	-	-	-	-	-	-	-

4. NOTĂRI, PROCESE, INTERDICȚII					5. OBSERVAȚII		
Tipul notării	Tip act	Nr. act/ data	Emitent	Identificator entitate asociată	Imobil împrejmuit/ neîmprejmuit	Imobil contestat/ necontestat	Alte observații
-	-	-	-	-	Neîmprejmuit		



REGISTRUL CADASTRAL AL IMOBILELOR

ANEXA Nr. 2

UAT Făget

Zonă cooperativizată (Co)


Sector cadastral nr. 8

1. DESCRIEREA IMOBILULUI																	
DATE TEREN											DATE CONSTRUCȚII						
Identificator teren	Adresă imobil	Număr cadastral	Nr. CF	Id.ETERRA	Suprafața măsurată	Intravilan / extra.(I/E)	Nr. top.	Nr. tarla	Nr. parcelă	Categorie folosință	Suprafață parcelă	Identificator construcție	Cod grupă destinație	Suprafața construită	Nr. niveluri	Nr. CF	Constr. cu acte (DA/NU)
1025	Tarla: 2079, Parcela: 12	A2079/12			1620	E		2079	12	A	1620						

2. PROPRIETATEA / POSESIA																	
Titularul dreptului / posesiei			Data nașterii / CUI	Domiciliu / Sediu	Cota parte	Identificator entitate asociată	Cotă parte teren UI	Mod de dobândire	Act juridic			Obs. privitoare la proprietar					
Nume / Denumire	Inițiala tatălui	Prenume							Tip act	Nr. act / data	Emitent						
CRALOVANSKY	I.	MARIOARA		Jud: Neidentificat	1/1	1025		Reconstituire	act administrativ	22986/67 / 26.01.1995	CJSDPAT TIMIS						
BECEA	I.	ANA		Jud: Neidentificat													

3. SARCINI / DEZMEMBRĂMINTE																	
Titular			Data nașterii / CUI	Domiciliu / Sediu	Tipul sarcinii sau al dezmembrămintelor dreptului de proprietate	Cota parte	Identificator entitate asociată	Act juridic			Valoare ipotecă	Tip monedă					
Nume / Denumire	Inițiala tatălui	Prenume						Tip act	Nr. act / data	Emitent							
-	-	-	-	-	-	-	-	-	-	-	-	-					

4. NOTĂRI, PROCESE, INTERDICȚII					5. OBSERVAȚII		
Tipul notării	Tip act	Nr. act/ data	Emitent	Identificator entitate asociată	Imobil împrejmuit/ neîmprejmuit	Imobil contestat/ necontestat	Alte observații
-	-	-	-	-	Neîmprejmuit		Diferenta de suprafata se regaseste la ID 1026.



REGISTRUL CADASTRAL AL IMOBILELOR

ANEXA Nr. 2

UAT Făget

Zonă cooperativizată (Co)


Sector cadastral nr. 8

1. DESCRIEREA IMOBILULUI												DATE TEREN						DATE CONSTRUCȚII					
Identificator teren	Adresă imobil	Număr cadastral	Nr. CF	Id.ETERRA	Suprafața măsurată	Intravilan / extra.(I/E)	Nr. top.	Nr. tarla	Nr. parcelă	Categorie folosință	Suprafața parcelă	Identificator construcție	Cod grupă destinație	Suprafața construită	Nr. niveluri	Nr. CF	Constr. cu acte (DA/NU)						
1026	Tarla: 2079, Parcela: 12	A2079/12			380	E		2079	12	A	380												

2. PROPRIETATEA / POSESIA												Act juridic				Obs. privitoare la proprietar
Titularul dreptului / posesiei			Data nașterii / CUI	Domiciliu / Sediul	Cota parte	Identificator entitate asociată	Cotă parte teren UI	Mod de dobândire	Tip act	Nr. act / data	Emitent					
Nume / Denumire	Inițiala tatălui	Prenume							Tip act	Nr. act / data	Emitent					
CRALOVANSKY	I.	MARIOARA		Jud: Neidentificat	1/1	1026		Reconstituire	act administrativ	22986/67 / 26.01.1995	CJSDPAT TIMIS					
BECEA	I.	ANA		Jud: Neidentificat												

3. SARCINI / DEZMEMBRĂMINTE												Valoare ipotecă	Tip monedă
Titular			Data nașterii / CUI	Domiciliu / Sediul	Tipul sarcinii sau al dezmembrămintelor dreptului de proprietate	Cota parte	Identificator entitate asociată	Act juridic					
Nume / Denumire	Inițiala tatălui	Prenume						Tip act	Nr. act / data	Emitent			
-	-	-	-	-	-	-	-	-	-	-	-	-	-

4. NOTĂRI, PROCESE, INTERDICȚII					5. OBSERVAȚII		
Tipul notării	Tip act	Nr. act/ data	Emitent	Identificator entitate asociată	Imobil împrejmuit/ neîmprejmuit	Imobil contestat/ necontestat	Alte observații
-	-	-	-	-	Neîmprejmuit		Diferenta de suprafata se regaseste la ID 1025.



UAT Făget

Zonă cooperativizată (Co)


Sector cadastral nr. 8

1. DESCRIEREA IMOBILULUI																	
DATE TEREN											DATE CONSTRUCȚII						
Identificator teren	Adresă imobil	Număr cadastral	Nr. CF	Id.ETERRA	Suprafața măsurată	Intravilan / extra.(I/E)	Nr. top.	Nr. tarla	Nr. parcelă	Categorie folosință	Suprafață parcelă	Identificator construcție	Cod grupă destinație	Suprafața construită	Nr. niveluri	Nr. CF	Constr. cu acte (DA/NU)
1027	Tarla: 2077, Parcela: 2	A2077/2			900	E		2077	2	A	900						

2. PROPRIETATEA / POSESIA												
Titularul dreptului / posesiei			Data nașterii / CUI	Domiciliu / Sediu	Cota parte	Identificator entitate asociată	Cotă parte teren UI	Mod de dobândire	Act juridic			Obs. privitoare la proprietar
Nume / Denumire	Inițiala tatălui	Prenume							Tip act	Nr. act / data	Emitent	
CRALOVANSKY	I.	MARIOARA		Jud: Neidentificat	1/1	1027		Reconstituire	act administrativ	22986/67 / 26.01.1995	CJSDPAT TIMIS	
BECEA	I.	ANA		Jud: Neidentificat								

3. SARCINI / DEZMEMBRĂMINTE												
Titular			Data nașterii / CUI	Domiciliu / Sediu	Tipul sarcinii sau al dezmembrămintelor dreptului de proprietate	Cota parte	Identificator entitate asociată	Act juridic			Valoare ipotecă	Tip monedă
Nume / Denumire	Inițiala tatălui	Prenume						Tip act	Nr. act / data	Emitent		
-	-	-	-	-	-	-	-	-	-	-	-	-

4. NOTĂRI, PROCESE, INTERDICȚII					5. OBSERVAȚII		
Tipul notării	Tip act	Nr. act/ data	Emitent	Identificator entitate asociată	Imobil împrejmuit/ neîmprejmuit	Imobil contestat/ necontestat	Alte observații
-	-	-	-	-	Neîmprejmuit		



REGISTRUL CADASTRAL AL IMOBILELOR

ANEXA Nr. 2

UAT Făget

Zonă cooperativizată (Co)


Sector cadastral nr. 8

1. DESCRIEREA IMOBILULUI												DATE TEREN						DATE CONSTRUCȚII					
Identificator teren	Adresă imobil	Număr cadastral	Nr. CF	Id.ETERRA	Suprafața măsurată	Intravilan / extra.(I/E)	Nr. top.	Nr. tarla	Nr. parcelă	Categorie folosință	Suprafața parcelă	Identificator construcție	Cod grupă destinație	Suprafața construită	Nr. niveluri	Nr. CF	Constr. cu acte (DA/NU)						
1028	Tarla: 2079, Parcela: 13	A2079/13			1400	E		2079	13	A	1400												

2. PROPRIETATEA / POSESIA												Act juridic		Obs. privitoare la proprietar
Titularul dreptului / posesiei			Data nașterii / CUI	Domiciliu / Sediu	Cota parte	Identificator entitate asociată	Cotă parte teren UI	Mod de dobândire	Act juridic		Emitent			
Nume / Denumire	Inițiala tatălui	Prenume							Tip act	Nr. act / data				
BUNDA	I.	ELENA		Jud: Neidentificat	1/1	1028		Reconstituire	act administrativ	22.990/55 / 23.11.1994	C.JSDPAT TIMIS			
TUDORESCU	I	VIORICA		Jud: Neidentificat										
POPESCU	I	ILEANA		Jud: Neidentificat										

3. SARCINI / DEZMEMBRĂMINTE												Valoare ipotecă	Tip monedă
Titular			Data nașterii / CUI	Domiciliu / Sediu	Tipul sarcinii sau al dezmembrămintelor dreptului de proprietate	Cota parte	Identificator entitate asociată	Act juridic					
Nume / Denumire	Inițiala tatălui	Prenume						Tip act	Nr. act / data	Emitent			
-	-	-	-	-	-	-	-	-	-	-	-	-	

4. NOTĂRI, PROCESE, INTERDICȚII						5. OBSERVAȚII		
Tipul notării	Tip act	Nr. act/ data	Emitent	Identificator entitate asociată	Imobil împrejmuit/ neîmprejmuit	Imobil contestat/ necontestat	Alte observații	
-	-	-	-	-	Neîmprejmuit		Diferenta de suprafata se regaseste la ID 1029.	



REGISTRUL CADASTRAL AL IMOBILELOR

ANEXA Nr. 2

UAT Făget

Zonă cooperativizată (Co)


Sector cadastral nr. 8

1. DESCRIEREA IMOBILULUI																	
DATE TEREN											DATE CONSTRUCȚII						
Identificator teren	Adresă imobil	Număr cadastral	Nr. CF	Id.ETERRA	Suprafața măsurată	Intravilan / extra.(I/E)	Nr. top.	Nr. tarla	Nr. parcelă	Categorie folosință	Suprafață parcelă	Identificator construcție	Cod grupă destinație	Suprafața construită	Nr. niveluri	Nr. CF	Constr. cu acte (DA/NU)
1029	Tarla: 2079, Parcela: 13	A2079/13			300	E		2079	13	A	300						

2. PROPRIETATEA / POSESIA																	
Titularul dreptului / posesiei			Data nașterii / CUI	Domiciliu / Sediu	Cota parte	Identificator entitate asociată	Cotă parte teren UI	Mod de dobândire	Act juridic			Obs. privitoare la proprietar					
Nume / Denumire	Inițiala tatălui	Prenume							Tip act	Nr. act / data	Emitent						
BUNDA	I.	ELENA		Jud: Neidentificat	1/1	1029	Reconstituire	act administrativ	22.990/55 / 23.11.1994	C.JSDPAT TIMIS							
TUDORESCU	I	VIORICA	Jud: Neidentificat														
POPESCU	I	ILEANA	Jud: Neidentificat														

3. SARCINI / DEZMEMBRĂMINTE																	
Titular			Data nașterii / CUI	Domiciliu / Sediu	Tipul sarcinii sau al dezmembrămintelor dreptului de proprietate	Cota parte	Identificator entitate asociată	Act juridic			Valoare ipotecă	Tip monedă					
Nume / Denumire	Inițiala tatălui	Prenume						Tip act	Nr. act / data	Emitent							
-	-	-	-	-	-	-	-	-	-	-	-	-					

4. NOTĂRI, PROCESE, INTERDICȚII						5. OBSERVAȚII		
Tipul notării	Tip act	Nr. act/ data	Emitent	Identificator entitate asociată	Imobil împrejmuit/ neîmprejmuit	Imobil contestat/ necontestat	Alte observații	
-	-	-	-	-	Neîmprejmuit		Diferenta de suprafata se regaseste la ID 1028.	



REGISTRUL CADASTRAL AL IMOBILELOR

ANEXA Nr. 2

UAT Făget

Zonă cooperativizată (Co)


Sector cadastral nr. 8

1. DESCRIEREA IMOBILULUI												DATE TEREN						DATE CONSTRUCȚII					
Identificator teren	Adresă imobil	Număr cadastral	Nr. CF	Id.ETERRA	Suprafața măsurată	Intravilan / extra.(I/E)	Nr. top.	Nr. tarla	Nr. parcelă	Categorie folosință	Suprafața parcelă	Identificator construcție	Cod grupă destinație	Suprafața construită	Nr. niveluri	Nr. CF	Constr. cu acte (DA/NU)						
1030	Tarla: 2077, Parcela: 3	A2077/3			1200	E		2077	3	A	1200												

2. PROPRIETATEA / POSESIA												Act juridic		Obs. privitoare la proprietar
Titularul dreptului / posesiei			Data nașterii / CUI	Domiciliu / Sediu	Cota parte	Identificator entitate asociată	Cotă parte teren UI	Mod de dobândire	Act juridic		Emitent			
Nume / Denumire	Inițiala tatălui	Prenume							Tip act	Nr. act / data				
BUNDA	I.	ELENA		Jud: Neidentificat	1/1	1030		Reconstituire	act administrativ	22.990/55 / 23.11.1994	CJSDPAT TIMIS			
TUDORESCU	I	VIORICA		Jud: Neidentificat										
POPESCU	I	ILEANA		Jud: Neidentificat										

3. SARCINI / DEZMEMBRĂMINTE												Valoare ipotecă	Tip monedă
Titular			Data nașterii / CUI	Domiciliu / Sediu	Tipul sarcinii sau al dezmembrămintelor dreptului de proprietate	Cota parte	Identificator entitate asociată	Act juridic					
Nume / Denumire	Inițiala tatălui	Prenume						Tip act	Nr. act / data	Emitent			
-	-	-	-	-	-	-	-	-	-	-	-	-	-

4. NOTĂRI, PROCESE, INTERDICȚII					5. OBSERVAȚII		
Tipul notării	Tip act	Nr. act/ data	Emitent	Identificator entitate asociată	Imobil împrejmuit/ neîmprejmuit	Imobil contestat/ necontestat	Alte observații
-	-	-	-	-	Neîmprejmuit		



REGISTRUL CADASTRAL AL IMOBILELOR

ANEXA Nr. 2

UAT Făget

Zonă cooperativizată (Co)


Sector cadastral nr. 8

1. DESCRIEREA IMOBILULUI												DATE TEREN						DATE CONSTRUCȚII					
Identificator teren	Adresă imobil	Număr cadastral	Nr. CF	Id.ETERRA	Suprafața măsurată	Intravilan / extra.(I/E)	Nr. top.	Nr. tarla	Nr. parcelă	Categorie folosință	Suprafață parcelă	Identificator construcție	Cod grupă destinație	Suprafața construită	Nr. niveluri	Nr. CF	Constr. cu acte (DA/NU)						
1031	Tarla: 2079, Parcela: 14	A2079/14		405822	3300	E		2079	14	A	3300												

2. PROPRIETATEA / POSESIA												Act juridic		Obs. privitoare la proprietar
Titularul dreptului / posesiei			Data nașterii / CUI	Domiciliu / Sediu	Cota parte	Identificator entitate asociată	Cotă parte teren UI	Mod de dobândire	Tip act	Nr. act / data	Emitent			
Nume / Denumire	Inițiala tatălui	Prenume												
TUDORESCU		DOREL	22.04.1952	Loc. Temeresti, Nr.156, UAT. Făget, Jud. Timiș	1/1	1031		Succesiune	act notarial	383 / 13.12.2004	CERTIFICAT DE MOȘTENITOR - BNP Ioan NEAGU			

3. SARCINI / DEZMEMBRĂMINTE												Act juridic		Valoare ipotecă	Tip monedă
Titular			Data nașterii / CUI	Domiciliu / Sediu	Tipul sarcinii sau al dezmembrămintelor dreptului de proprietate	Cota parte	Identificator entitate asociată	Tip act	Nr. act / data	Emitent					
Nume / Denumire	Inițiala tatălui	Prenume													
-	-	-	-	-	-	-	-	-	-	-	-	-			

4. NOTĂRI, PROCESE, INTERDICȚII					5. OBSERVAȚII		
Tipul notării	Tip act	Nr. act/data	Emitent	Identificator entitate asociată	Imobil împrejmuit/ neîmprejmuit	Imobil contestat/ necontestat	Alte observații
-	-	-	-	-	Neîmprejmuit		



REGISTRUL CADASTRAL AL IMOBILELOR

ANEXA Nr. 2

UAT Făget

Zonă cooperativizată (Co)


Sector cadastral nr. 8

1. DESCRIEREA IMOBILULUI																	
DATE TEREN											DATE CONSTRUCȚII						
Identificator teren	Adresă imobil	Număr cadastral	Nr. CF	Id.ETERRA	Suprafața măsurată	Intravilan / extra.(I/E)	Nr. top.	Nr. tarla	Nr. parcelă	Categorie folosință	Suprafață parcelă	Identificator construcție	Cod grupă destinație	Suprafața construită	Nr. niveluri	Nr. CF	Constr. cu acte (DA/NU)
1032	Tarla: 2077, Parcela: 4	A2077/4		405838	2500	E		2077	4	A	2500						

2. PROPRIETATEA / POSESIA												
Titularul dreptului / posesiei			Data nașterii / CUI	Domiciliu / Sediu	Cota parte	Identificator entitate asociată	Cotă parte teren UI	Mod de dobândire	Act juridic			Obs. privitoare la proprietar
Nume / Denumire	Inițiala tatălui	Prenume							Tip act	Nr. act / data	Emitent	
TUDORESCU		DOREL	22.04.1952	Loc. Temeresti, Nr.156, UAT. Făget, Jud. Timiș	1/1	1032		Succesiune	act notarial	CM nr.383 / 13.12.2004	BNP Ioan NEAGU	

3. SARCINI / DEZMEMBRĂMINTE												
Titular			Data nașterii / CUI	Domiciliu / Sediu	Tipul sarcinii sau al dezmembrămintelor dreptului de proprietate	Cota parte	Identificator entitate asociată	Act juridic			Valoare ipotecă	Tip monedă
Nume / Denumire	Inițiala tatălui	Prenume						Tip act	Nr. act / data	Emitent		
-	-	-	-	-	-	-	-	-	-	-	-	-

4. NOTĂRI, PROCESE, INTERDICȚII					5. OBSERVAȚII		
Tipul notării	Tip act	Nr. act/ data	Emitent	Identificator entitate asociată	Imobil împrejmuit/ neîmprejmuit	Imobil contestat/ necontestat	Alte observații
-	-	-	-	-	Neîmprejmuit		



REGISTRUL CADASTRAL AL IMOBILELOR

ANEXA Nr. 2

UAT Făget

Zonă cooperativizată (Co)


Sector cadastral nr. 8

1. DESCRIEREA IMOBILULUI												DATE TEREN						DATE CONSTRUCȚII					
Identificator teren	Adresă imobil	Număr cadastral	Nr. CF	Id.ETERRA	Suprafața măsurată	Intravilan / extra.(I/E)	Nr. top.	Nr. tarla	Nr. parcelă	Categorie folosință	Suprafața parcelă	Identificator construcție	Cod grupă destinație	Suprafața construită	Nr. niveluri	Nr. CF	Constr. cu acte (DA/NU)						
1033	Tarla: 2079, Parcela: 15	A2079/15			1700	E		2079	15	A	1700												

2. PROPRIETATEA / POSESIA												Act juridic			Obs. privitoare la proprietar
Titularul dreptului / posesiei			Data nașterii / CUI	Domiciliu / Sediu	Cota parte	Identificator entitate asociată	Cotă parte teren UI	Mod de dobândire	Tip act	Nr. act / data	Emitent				
Nume / Denumire	Inițiala tatălui	Prenume							Tip act	Nr. act / data	Emitent				
BOLDEA		OFELIA		Jud: Neidentificat	1/1	1033		Reconstituire	act administrativ	22.990/70 / 23.11.1994	CJSDPAT TIMIS				
BENTA		GHEORGHE		Jud: Neidentificat											

3. SARCINI / DEZMEMBRĂMINTE												Valoare ipotecă	Tip monedă
Titular			Data nașterii / CUI	Domiciliu / Sediu	Tipul sarcinii sau al dezmembrămintelor dreptului de proprietate	Cota parte	Identificator entitate asociată	Act juridic					
Nume / Denumire	Inițiala tatălui	Prenume						Tip act	Nr. act / data	Emitent			
-	-	-	-	-	-	-	-	-	-	-	-	-	-

4. NOTĂRI, PROCESE, INTERDICȚII					5. OBSERVAȚII		
Tipul notării	Tip act	Nr. act/ data	Emitent	Identificator entitate asociată	Imobil împrejmuit/ neîmprejmuit	Imobil contestat/ necontestat	Alte observații
-	-	-	-	-	Neîmprejmuit		



REGISTRUL CADASTRAL AL IMOBILELOR

ANEXA Nr. 2

UAT Făget

Zonă cooperativizată (Co)


Sector cadastral nr. 8

1. DESCRIEREA IMOBILULUI																	
DATE TEREN											DATE CONSTRUCȚII						
Identificator teren	Adresă imobil	Număr cadastral	Nr. CF	Id.ETERRA	Suprafața măsurată	Intravilan / extra.(I/E)	Nr. top.	Nr. tarla	Nr. parcelă	Categorie folosință	Suprafață parcelă	Identificator construcție	Cod grupă destinație	Suprafața construită	Nr. niveluri	Nr. CF	Constr. cu acte (DA/NU)
1034	Tarla: 2077, Parcela: 5	A2077/5			1200	E		2077	5	A	1200						

2. PROPRIETATEA / POSESIA																	
Titularul dreptului / posesiei			Data nașterii / CUI	Domiciliu / Sediul	Cota parte	Identificator entitate asociată	Cotă parte teren UI	Mod de dobândire	Act juridic			Obs. privitoare la proprietar					
Nume / Denumire	Inițiala tatălui	Prenume							Tip act	Nr. act / data	Emitent						
BOLDEA		OFELIA		Jud: Neidentificat	1/1	1034	Reconstituire	act administrativ	22.990/70 / 23.11.1994	CJSDPAT TIMIS							
BENTA		GHEORGHE		Jud: Neidentificat													

3. SARCINI / DEZMEMBRĂMINTE														
Titular			Data nașterii / CUI	Domiciliu / Sediul	Tipul sarcinii sau al dezmembrămintelor dreptului de proprietate	Cota parte	Identificator entitate asociată	Act juridic			Valoare ipotecă	Tip monedă		
Nume / Denumire	Inițiala tatălui	Prenume						Tip act	Nr. act / data	Emitent				
-	-	-	-	-	-	-	-	-	-	-	-	-		

4. NOTĂRI, PROCESE, INTERDICȚII						5. OBSERVAȚII		
Tipul notării	Tip act	Nr. act/ data	Emitent	Identificator entitate asociată	Imobil împrejmuit/ neîmprejmuit	Imobil contestat/ necontestat	Alte observații	
-	-	-	-	-	Neîmprejmuit			



REGISTRUL CADASTRAL AL IMOBILELOR

ANEXA Nr. 2

UAT Făget

Zonă cooperativizată (Co)


Sector cadastral nr. 8

1. DESCRIEREA IMOBILULUI																	
DATE TEREN											DATE CONSTRUCȚII						
Identificator teren	Adresă imobil	Număr cadastral	Nr. CF	Id.ETERRA	Suprafața măsurată	Intravilan / extra.(I/E)	Nr. top.	Nr. tarla	Nr. parcelă	Categorie folosință	Suprafață parcelă	Identificator construcție	Cod grupă destinație	Suprafața construită	Nr. niveluri	Nr. CF	Constr. cu acte (DA/NU)
1035	Tarla: 2079, Parcela: 16	A2079/16			1700	E		2079	16	A	1700						

2. PROPRIETATEA / POSESIA													
Titularul dreptului / posesiei			Data nașterii / CUI	Domiciliu / Sediul	Cota parte	Identificator entitate asociată	Cotă parte teren UI	Mod de dobândire	Act juridic			Obs. privitoare la proprietar	
Nume / Denumire	Inițiala tatălui	Prenume							Tip act	Nr. act / data	Emitent		
ISFĂNESCU	I.	ILIE		Jud: Neidentificat	1/1	1035		Reconstituire	act administrativ	22990/91 / 08.12.1994	CJSDPAT TIMIS		

3. SARCINI / DEZMEMBRĂMINTE												
Titular			Data nașterii / CUI	Domiciliu / Sediul	Tipul sarcinii sau al dezmembrămintelor dreptului de proprietate	Cota parte	Identificator entitate asociată	Act juridic			Valoare ipotecă	Tip monedă
Nume / Denumire	Inițiala tatălui	Prenume						Tip act	Nr. act / data	Emitent		
-	-	-	-	-	-	-	-	-	-	-	-	-

4. NOTĂRI, PROCESE, INTERDICȚII					5. OBSERVAȚII			
Tipul notării	Tip act	Nr. act/ data	Emitent	Identificator entitate asociată	Imobil împrejmuit/ neîmprejmuit	Imobil contestat/ necontestat	Alte observații	
-	-	-	-	-	Neîmprejmuit			



REGISTRUL CADASTRAL AL IMOBILELOR

ANEXA Nr. 2

UAT Făget

Zonă cooperativizată (Co)


Sector cadastral nr. 8

1. DESCRIEREA IMOBILULUI																	
DATE TEREN											DATE CONSTRUCȚII						
Identificator teren	Adresă imobil	Număr cadastral	Nr. CF	Id.ETERRA	Suprafața măsurată	Intravilan / extra.(I/E)	Nr. top.	Nr. tarla	Nr. parcelă	Categorie folosință	Suprafață parcelă	Identificator construcție	Cod grupă destinație	Suprafața construită	Nr. niveluri	Nr. CF	Constr. cu acte (DA/NU)
1036	Tarla: 2077, Parcela: 6	A2077/6			1200	E		2077	6	A	1200						

2. PROPRIETATEA / POSESIA													
Titularul dreptului / posesiei			Data nașterii / CUI	Domiciliu / Sediu	Cota parte	Identificator entitate asociată	Cotă parte teren UI	Mod de dobândire	Act juridic			Obs. privitoare la proprietar	
Nume / Denumire	Inițiala tatălui	Prenume							Tip act	Nr. act / data	Emitent		
ISFĂNESCU	I.	ILIE		Jud: Neidentificat	1/1	1036		Reconstituire	act administrativ	22990/91 / 08.12.1994	CJSDPAT TIMIS		

3. SARCINI / DEZMEMBRĂMINTE												
Titular			Data nașterii / CUI	Domiciliu / Sediu	Tipul sarcinii sau al dezmembrămintelor dreptului de proprietate	Cota parte	Identificator entitate asociată	Act juridic			Valoare ipotecă	Tip monedă
Nume / Denumire	Inițiala tatălui	Prenume						Tip act	Nr. act / data	Emitent		
-	-	-	-	-	-	-	-	-	-	-	-	-

4. NOTĂRI, PROCESE, INTERDICȚII					5. OBSERVAȚII		
Tipul notării	Tip act	Nr. act/ data	Emitent	Identificator entitate asociată	Imobil împrejmuit/ neîmprejmuit	Imobil contestat/ necontestat	Alte observații
-	-	-	-	-	Neîmprejmuit		



REGISTRUL CADASTRAL AL IMOBILELOR

ANEXA Nr. 2

UAT Făget

Zonă cooperativizată (Co)


Sector cadastral nr. 8

1. DESCRIEREA IMOBILULUI												DATE TEREN						DATE CONSTRUCȚII					
Identificator teren	Adresă imobil	Număr cadastral	Nr. CF	Id.ETERRA	Suprafața măsurată	Intravilan / extra.(I/E)	Nr. top.	Nr. tarla	Nr. parcelă	Categorie folosință	Suprafață parcelă	Identificator construcție	Cod grupă destinație	Suprafața construită	Nr. niveluri	Nr. CF	Constr. cu acte (DA/NU)						
1037	Tarla: 2079, Parcela: 17	A2079/17			1900	E		2079	17	A	1900												

2. PROPRIETATEA / POSESIA													
Titularul dreptului / posesiei			Data nașterii / CUI	Domiciliu / Sediu	Cota parte	Identificator entitate asociată	Cotă parte teren UI	Mod de dobândire	Act juridic			Obs. privitoare la proprietar	
Nume / Denumire	Inițiala tatălui	Prenume							Tip act	Nr. act / data	Emitent		
BUTA	R.	ILEANA		Jud: Neidentificat	1/1	1037		Reconstituire	act administrativ	22.990/49 / 09.11.1994	CJSDPAT TIMIS		

3. SARCINI / DEZMEMBRĂMINTE													
Titular			Data nașterii / CUI	Domiciliu / Sediu	Tipul sarcinii sau al dezmembrămintelor dreptului de proprietate	Cota parte	Identificator entitate asociată	Act juridic			Valoare ipotecă	Tip monedă	
Nume / Denumire	Inițiala tatălui	Prenume						Tip act	Nr. act / data	Emitent			
-	-	-	-	-	-	-	-	-	-	-	-	-	

4. NOTĂRI, PROCESE, INTERDICȚII					5. OBSERVAȚII			
Tipul notării	Tip act	Nr. act/ data	Emitent	Identificator entitate asociată	Imobil împrejmuit/ neîmprejmuit	Imobil contestat/ necontestat	Alte observații	
-	-	-	-	-	Neîmprejmuit			



REGISTRUL CADASTRAL AL IMOBILELOR

ANEXA Nr. 2

UAT Făget

Zonă cooperativizată (Co)


Sector cadastral nr. 8

1. DESCRIEREA IMOBILULUI												DATE TEREN						DATE CONSTRUCȚII					
Identificator teren	Adresă imobil	Număr cadastral	Nr. CF	Id.ETERRA	Suprafața măsurată	Intravilan / extra.(I/E)	Nr. top.	Nr. tarla	Nr. parcelă	Categorie folosință	Suprafață parcelă	Identificator construcție	Cod grupă destinație	Suprafața construită	Nr. niveluri	Nr. CF	Constr. cu acte (DA/NU)						
1038	Tarla: 2077, Parcela: 7	A2077/7			1300	E		2077	7	A	1300												

2. PROPRIETATEA / POSESIA													
Titularul dreptului / posesiei			Data nașterii / CUI	Domiciliu / Sediu	Cota parte	Identificator entitate asociată	Cotă parte teren UI	Mod de dobândire	Act juridic			Obs. privitoare la proprietar	
Nume / Denumire	Inițiala tatălui	Prenume							Tip act	Nr. act / data	Emitent		
BUTA	R.	ILEANA		Jud: Neidentificat	1/1	1038		Reconstituire	act administrativ	22.990/49 / 09.11.1994	CJSDPAT TIMIS		

3. SARCINI / DEZMEMBRĂMINTE													
Titular			Data nașterii / CUI	Domiciliu / Sediu	Tipul sarcinii sau al dezmembrămintelor dreptului de proprietate	Cota parte	Identificator entitate asociată	Act juridic			Valoare ipotecă	Tip monedă	
Nume / Denumire	Inițiala tatălui	Prenume						Tip act	Nr. act / data	Emitent			
-	-	-	-	-	-	-	-	-	-	-	-	-	

4. NOTĂRI, PROCESE, INTERDICȚII					5. OBSERVAȚII			
Tipul notării	Tip act	Nr. act/ data	Emitent	Identificator entitate asociată	Imobil împrejmuit/ neîmprejmuit	Imobil contestat/ necontestat	Alte observații	
-	-	-	-	-	Neîmprejmuit			



REGISTRUL CADASTRAL AL IMOBILELOR

ANEXA Nr. 2

UAT Făget

Zonă cooperativizată (Co)


Sector cadastral nr. 8

1. DESCRIEREA IMOBILULUI																	
DATE TEREN											DATE CONSTRUCȚII						
Identificator teren	Adresă imobil	Număr cadastral	Nr. CF	Id.ETERRA	Suprafața măsurată	Intravilan / extra.(I/E)	Nr. top.	Nr. tarla	Nr. parcelă	Categorie folosință	Suprafață parcelă	Identificator construcție	Cod grupă destinație	Suprafața construită	Nr. niveluri	Nr. CF	Constr. cu acte (DA/NU)
1039	Tarla: 2079, Parcela: 18	A2079/18			1900	E		2079	18	A	1900						

2. PROPRIETATEA / POSESIA													
Titularul dreptului / posesiei			Data nașterii / CUI	Domiciliu / Sediul	Cota parte	Identificator entitate asociată	Cotă parte teren UI	Mod de dobândire	Act juridic			Obs. privitoare la proprietar	
Nume / Denumire	Inițiala tatălui	Prenume							Tip act	Nr. act / data	Emitent		
ISFANESCU	A.	ILEANA STELUȚA		Jud: Neidentificat	1/1	1039		Reconstituire	act administrativ	22986/10 / 22.12.1994	CJSDPAT TIMIS		

3. SARCINI / DEZMEMBRĂMINTE												
Titular			Data nașterii / CUI	Domiciliu / Sediul	Tipul sarcinii sau al dezmembrămintelor dreptului de proprietate	Cota parte	Identificator entitate asociată	Act juridic			Valoare ipotecă	Tip monedă
Nume / Denumire	Inițiala tatălui	Prenume						Tip act	Nr. act / data	Emitent		
-	-	-	-	-	-	-	-	-	-	-	-	-

4. NOTĂRI, PROCESE, INTERDICȚII					5. OBSERVAȚII			
Tipul notării	Tip act	Nr. act/ data	Emitent	Identificator entitate asociată	Imobil împrejmuit/ neîmprejmuit	Imobil contestat/ necontestat	Alte observații	
-	-	-	-	-	Neîmprejmuit			



REGISTRUL CADASTRAL AL IMOBILELOR

ANEXA Nr. 2

UAT Făget

Zonă cooperativizată (Co)


Sector cadastral nr. 8

1. DESCRIEREA IMOBILULUI																	
DATE TEREN											DATE CONSTRUCȚII						
Identificator teren	Adresă imobil	Număr cadastral	Nr. CF	Id.ETERRA	Suprafața măsurată	Intravilan / extra.(I/E)	Nr. top.	Nr. tarla	Nr. parcelă	Categorie folosință	Suprafață parcelă	Identificator construcție	Cod grupă destinație	Suprafața construită	Nr. niveluri	Nr. CF	Constr. cu acte (DA/NU)
1040	Tarla: 2077, Parcela: 8	A2077/8			1300	E		2077	8	A	1300						

2. PROPRIETATEA / POSESIA													
Titularul dreptului / posesiei			Data nașterii / CUI	Domiciliu / Sediu	Cota parte	Identificator entitate asociată	Cotă parte teren UI	Mod de dobândire	Act juridic			Obs. privitoare la proprietar	
Nume / Denumire	Inițiala tatălui	Prenume							Tip act	Nr. act / data	Emitent		
ISFANESCU	A.	ILEANA STELUȚA		Jud: Neidentificat	1/1	1040		Reconstituire	act administrativ	22986/10 / 22.12.1994	CJSDPAT TIMIS		

3. SARCINI / DEZMEMBRĂMINTE													
Titular			Data nașterii / CUI	Domiciliu / Sediu	Tipul sarcinii sau al dezmembrămintelor dreptului de proprietate	Cota parte	Identificator entitate asociată	Act juridic			Valoare ipotecă	Tip monedă	
Nume / Denumire	Inițiala tatălui	Prenume						Tip act	Nr. act / data	Emitent			
-	-	-	-	-	-	-	-	-	-	-	-	-	

4. NOTĂRI, PROCESE, INTERDICȚII					5. OBSERVAȚII		
Tipul notării	Tip act	Nr. act/ data	Emitent	Identificator entitate asociată	Imobil împrejmuit/ neîmprejmuit	Imobil contestat/ necontestat	Alte observații
-	-	-	-	-	Neîmprejmuit		



REGISTRUL CADASTRAL AL IMOBILELOR

ANEXA Nr. 2

UAT Făget

Zonă cooperativizată (Co)


Sector cadastral nr. 8

1. DESCRIEREA IMOBILULUI																	
DATE TEREN											DATE CONSTRUCȚII						
Identificator teren	Adresă imobil	Număr cadastral	Nr. CF	Id.ETERRA	Suprafața măsurată	Intravilan / extra.(I/E)	Nr. top.	Nr. tarla	Nr. parcelă	Categorie folosință	Suprafață parcelă	Identificator construcție	Cod grupă destinație	Suprafața construită	Nr. niveluri	Nr. CF	Constr. cu acte (DA/NU)
1041	Tarla: 2079, Parcela: 19	A2079/19			1327	E		2079	19	A	1327						

2. PROPRIETATEA / POSESIA													
Titularul dreptului / posesiei			Data nașterii / CUI	Domiciliu / Sediul	Cota parte	Identificator entitate asociată	Cotă parte teren UI	Mod de dobândire	Act juridic			Obs. privitoare la proprietar	
Nume / Denumire	Inițiala tatălui	Prenume							Tip act	Nr. act / data	Emitent		
MILOSTEAN		ELENA		Jud: Neidentificat	1/1	1041		Reconstituire	act administrativ	22996/10 / 02.02.1995	CJSDPAT TIMIS		

3. SARCINI / DEZMEMBRĂMINTE													
Titular			Data nașterii / CUI	Domiciliu / Sediul	Tipul sarcinii sau al dezmembrămintelor dreptului de proprietate	Cota parte	Identificator entitate asociată	Act juridic			Valoare ipotecă	Tip monedă	
Nume / Denumire	Inițiala tatălui	Prenume						Tip act	Nr. act / data	Emitent			
-	-	-	-	-	-	-	-	-	-	-	-	-	

4. NOTĂRI, PROCESE, INTERDICȚII					5. OBSERVAȚII			
Tipul notării	Tip act	Nr. act / data	Emitent	Identificator entitate asociată	Imobil împrejmuit / neîmprejmuit	Imobil contestat / necontestat	Alte observații	
-	-	-	-	-	Neîmprejmuit		Diferenta de suprafata se regaseste la ID 1042.	



REGISTRUL CADASTRAL AL IMOBILELOR

ANEXA Nr. 2

UAT Făget

Zonă cooperativizată (Co)


Sector cadastral nr. 8

1. DESCRIEREA IMOBILULUI												DATE TEREN						DATE CONSTRUCȚII					
Identificator teren	Adresă imobil	Număr cadastral	Nr. CF	Id.ETERRA	Suprafața măsurată	Intravilan / extra.(I/E)	Nr. top.	Nr. tarla	Nr. parcelă	Categorie folosință	Suprafață parcelă	Identificator construcție	Cod grupă destinație	Suprafața construită	Nr. niveluri	Nr. CF	Constr. cu acte (DA/NU)						
1042	Tarla: 2079, Parcela: 19	A2079/19			673	E		2079	19	A	673												

2. PROPRIETATEA / POSESIA													
Titularul dreptului / posesiei			Data nașterii / CUI	Domiciliu / Sediu	Cota parte	Identificator entitate asociată	Cotă parte teren UI	Mod de dobândire	Act juridic			Obs. privitoare la proprietar	
Nume / Denumire	Inițiala tatălui	Prenume							Tip act	Nr. act / data	Emitent		
MILOSTEAN		ELENA		Jud: Neidentificat	1/1	1042		Reconstituire	act administrativ	22996/10 / 02.02.1995	CJSDPAT TIMIS		

3. SARCINI / DEZMEMBRĂMINTE												
Titular			Data nașterii / CUI	Domiciliu / Sediu	Tipul sarcinii sau al dezmembrămintelor dreptului de proprietate	Cota parte	Identificator entitate asociată	Act juridic			Valoare ipotecă	Tip monedă
Nume / Denumire	Inițiala tatălui	Prenume						Tip act	Nr. act / data	Emitent		
-	-	-	-	-	-	-	-	-	-	-	-	-

4. NOTĂRI, PROCESE, INTERDICȚII					5. OBSERVAȚII			
Tipul notării	Tip act	Nr. act/ data	Emitent	Identificator entitate asociată	Imobil împrejmuit/ neîmprejmuit	Imobil contestat/ necontestat	Alte observații	
-	-	-	-	-	Neîmprejmuit		Diferenta de suprafata se regaseste la ID 1041.	



REGISTRUL CADASTRAL AL IMOBILELOR

ANEXA Nr. 2

UAT Făget

Zonă cooperativizată (Co)


Sector cadastral nr. 8

1. DESCRIEREA IMOBILULUI												DATE TEREN						DATE CONSTRUCȚII					
Identificator teren	Adresă imobil	Număr cadastral	Nr. CF	Id.ETERRA	Suprafața măsurată	Intravilan / extra.(I/E)	Nr. top.	Nr. tarla	Nr. parcelă	Categorie folosință	Suprafață parcelă	Identificator construcție	Cod grupă destinație	Suprafața construită	Nr. niveluri	Nr. CF	Constr. cu acte (DA/NU)						
1043	Tarla: 2077, Parcela: 9	A2077/9			1000	E		2077	9	A	1000												

2. PROPRIETATEA / POSESIA													
Titularul dreptului / posesiei			Data nașterii / CUI	Domiciliu / Sediul	Cota parte	Identificator entitate asociată	Cotă parte teren UI	Mod de dobândire	Act juridic			Obs. privitoare la proprietar	
Nume / Denumire	Inițiala tatălui	Prenume							Tip act	Nr. act / data	Emitent		
MILOSTEAN		ELENA		Jud: Neidentificat	1/1	1043		Reconstituire	act administrativ	22996/10 / 02.02.1995	CJSDPAT TIMIS		

3. SARCINI / DEZMEMBRĂMINTE													
Titular			Data nașterii / CUI	Domiciliu / Sediul	Tipul sarcinii sau al dezmembrămintelor dreptului de proprietate	Cota parte	Identificator entitate asociată	Act juridic			Valoare ipotecă	Tip monedă	
Nume / Denumire	Inițiala tatălui	Prenume						Tip act	Nr. act / data	Emitent			
-	-	-	-	-	-	-	-	-	-	-	-	-	

4. NOTĂRI, PROCESE, INTERDICȚII					5. OBSERVAȚII			
Tipul notării	Tip act	Nr. act / data	Emitent	Identificator entitate asociată	Imobil împrejmuit / neîmprejmuit	Imobil contestat / necontestat	Alte observații	
-	-	-	-	-	Neîmprejmuit			



REGISTRUL CADASTRAL AL IMOBILELOR

ANEXA Nr. 2

UAT Făget

Zonă cooperativizată (Co)


Sector cadastral nr. 8

1. DESCRIEREA IMOBILULUI												DATE TEREN						DATE CONSTRUCȚII					
Identificator teren	Adresă imobil	Număr cadastral	Nr. CF	Id.ETERRA	Suprafața măsurată	Intravilan / extra.(I/E)	Nr. top.	Nr. tarla	Nr. parcelă	Categorie folosință	Suprafață parcelă	Identificator construcție	Cod grupă destinație	Suprafața construită	Nr. niveluri	Nr. CF	Constr. cu acte (DA/NU)						
1044	Tarla: 2079, Parcela: 20	A2079/20			1194	E		2079	20	A	1194												

2. PROPRIETATEA / POSESIA													
Titularul dreptului / posesiei			Data nașterii / CUI	Domiciliu / Sediul	Cota parte	Identificator entitate asociată	Cotă parte teren UI	Mod de dobândire	Act juridic			Obs. privitoare la proprietar	
Nume / Denumire	Inițiala tatălui	Prenume							Tip act	Nr. act / data	Emitent		
CERB	L.	IOAN		Jud: Neidentificat	1/1	1044		Reconstituire	act administrativ	22996/50 / 06.02.1995	CJSDPAT TIMIS		

3. SARCINI / DEZMEMBRĂMINTE													
Titular			Data nașterii / CUI	Domiciliu / Sediul	Tipul sarcinii sau al dezmembrămintelor dreptului de proprietate	Cota parte	Identificator entitate asociată	Act juridic			Valoare ipotecă	Tip monedă	
Nume / Denumire	Inițiala tatălui	Prenume						Tip act	Nr. act / data	Emitent			
-	-	-	-	-	-	-	-	-	-	-	-	-	

4. NOTĂRI, PROCESE, INTERDICȚII					5. OBSERVAȚII			
Tipul notării	Tip act	Nr. act / data	Emitent	Identificator entitate asociată	Imobil împrejmuit / neîmprejmuit	Imobil contestat / necontestat	Alte observații	
-	-	-	-	-	Neîmprejmuit		Diferenta de suprafata se regaseste la ID 1045 si ID 1046.	



REGISTRUL CADASTRAL AL IMOBILELOR

ANEXA Nr. 2

UAT Făget

Zonă cooperativizată (Co)


Sector cadastral nr. 8

1. DESCRIEREA IMOBILULUI												DATE TEREN						DATE CONSTRUCȚII					
Identificator teren	Adresă imobil	Număr cadastral	Nr. CF	Id.ETERRA	Suprafața măsurată	Intravilan / extra.(I/E)	Nr. top.	Nr. tarla	Nr. parcelă	Categorie folosință	Suprafață parcelă	Identificator construcție	Cod grupă destinație	Suprafața construită	Nr. niveluri	Nr. CF	Constr. cu acte (DA/NU)						
1045	Tarla: 2079, Parcela: 20	A2079/20			133	E		2079	20	A	133												

2. PROPRIETATEA / POSESIA													
Titularul dreptului / posesiei			Data nașterii / CUI	Domiciliu / Sediul	Cota parte	Identificator entitate asociată	Cotă parte teren UI	Mod de dobândire	Act juridic			Obs. privitoare la proprietar	
Nume / Denumire	Inițiala tatălui	Prenume							Tip act	Nr. act / data	Emitent		
CERB	L.	IOAN		Jud: Neidentificat	1/1	1045		Reconstituire	act administrativ	22996/50 / 06.02.1995	CJSDPAT TIMIS		

3. SARCINI / DEZMEMBRĂMINTE													
Titular			Data nașterii / CUI	Domiciliu / Sediul	Tipul sarcinii sau al dezmembrămintelor dreptului de proprietate	Cota parte	Identificator entitate asociată	Act juridic			Valoare ipotecă	Tip monedă	
Nume / Denumire	Inițiala tatălui	Prenume						Tip act	Nr. act / data	Emitent			
-	-	-	-	-	-	-	-	-	-	-	-	-	

4. NOTĂRI, PROCESE, INTERDICȚII					5. OBSERVAȚII			
Tipul notării	Tip act	Nr. act / data	Emitent	Identificator entitate asociată	Imobil împrejmuit / neîmprejmuit	Imobil contestat / necontestat	Alte observații	
-	-	-	-	-	Neîmprejmuit		Diferenta de suprafata se regaseste la ID 1044 si ID 1046.	



REGISTRUL CADASTRAL AL IMOBILELOR

ANEXA Nr. 2

UAT Făget

Zonă cooperativizată (Co)


Sector cadastral nr. 8

1. DESCRIEREA IMOBILULUI												DATE TEREN						DATE CONSTRUCȚII					
Identificator teren	Adresă imobil	Număr cadastral	Nr. CF	Id.ETERRA	Suprafața măsurată	Intravilan / extra.(I/E)	Nr. top.	Nr. tarla	Nr. parcelă	Categorie folosință	Suprafață parcelă	Identificator construcție	Cod grupă destinație	Suprafața construită	Nr. niveluri	Nr. CF	Constr. cu acte (DA/NU)						
1046	Tarla: 2079, Parcela: 20	A2079/20			673	E		2079	20	A	673												

2. PROPRIETATEA / POSESIA													
Titularul dreptului / posesiei			Data nașterii / CUI	Domiciliu / Sediu	Cota parte	Identificator entitate asociată	Cotă parte teren UI	Mod de dobândire	Act juridic			Obs. privitoare la proprietar	
Nume / Denumire	Inițiala tatălui	Prenume							Tip act	Nr. act / data	Emitent		
CERB	L.	IOAN		Jud: Neidentificat	1/1	1046		Reconstituire	act administrativ	22996/50 / 06.02.1995	CJSDPAT TIMIS		

3. SARCINI / DEZMEMBRĂMINTE													
Titular			Data nașterii / CUI	Domiciliu / Sediu	Tipul sarcinii sau al dezmembrămintelor dreptului de proprietate	Cota parte	Identificator entitate asociată	Act juridic			Valoare ipotecă	Tip monedă	
Nume / Denumire	Inițiala tatălui	Prenume						Tip act	Nr. act / data	Emitent			
-	-	-	-	-	-	-	-	-	-	-	-	-	

4. NOTĂRI, PROCESE, INTERDICȚII					5. OBSERVAȚII			
Tipul notării	Tip act	Nr. act/ data	Emitent	Identificator entitate asociată	Imobil împrejmuit/ neîmprejmuit	Imobil contestat/ necontestat	Alte observații	
-	-	-	-	-	Neîmprejmuit		Diferenta de suprafata se regaseste la ID 1044 si ID 1045.	



REGISTRUL CADASTRAL AL IMOBILELOR

ANEXA Nr. 2

UAT Făget

Zonă cooperativizată (Co)


Sector cadastral nr. 8

1. DESCRIEREA IMOBILULUI												DATE TEREN					DATE CONSTRUCȚII				
Identificator teren	Adresă imobil	Număr cadastral	Nr. CF	Id.ETERRA	Suprafața măsurată	Intravilan / extra.(I/E)	Nr. top.	Nr. tarla	Nr. parcelă	Categorie folosință	Suprafață parcelă	Identificator construcție	Cod grupă destinație	Suprafața construită	Nr. niveluri	Nr. CF	Constr. cu acte (DA/NU)				
1047	Tarla: 2077, Parcela: 10	A2077/10			900	E		2077	10	A	900										

2. PROPRIETATEA / POSESIA													
Titularul dreptului / posesiei			Data nașterii / CUI	Domiciliu / Sediu	Cota parte	Identificator entitate asociată	Cotă parte teren UI	Mod de dobândire	Act juridic			Obs. privitoare la proprietar	
Nume / Denumire	Inițiala tatălui	Prenume							Tip act	Nr. act / data	Emitent		
CERB	L.	IOAN		Jud: Neidentificat	1/1	1047		Reconstituire	act administrativ	22996/50 / 06.02.1995	CJSDPAT TIMIS		

3. SARCINI / DEZMEMBRĂMINTE													
Titular			Data nașterii / CUI	Domiciliu / Sediu	Tipul sarcinii sau al dezmembrămintelor dreptului de proprietate	Cota parte	Identificator entitate asociată	Act juridic			Valoare ipotecă	Tip monedă	
Nume / Denumire	Inițiala tatălui	Prenume						Tip act	Nr. act / data	Emitent			
-	-	-	-	-	-	-	-	-	-	-	-	-	

4. NOTĂRI, PROCESE, INTERDICȚII					5. OBSERVAȚII			
Tipul notării	Tip act	Nr. act/ data	Emitent	Identificator entitate asociată	Imobil împrejmuit/ neîmprejmuit	Imobil contestat/ necontestat	Alte observații	
-	-	-	-	-	Neîmprejmuit			



REGISTRUL CADASTRAL AL IMOBILELOR

ANEXA Nr. 2

UAT Făget

Zonă cooperativizată (Co)

Sector cadastral nr. 8

1. DESCRIEREA IMOBILULUI

DATE TEREN												DATE CONSTRUCȚII					
Identificator teren	Adresă imobil	Număr cadastral	Nr. CF	Id.ETERRA	Suprafața măsurată	Intravilan / extra.(I/E)	Nr. top.	Nr. tarla	Nr. parcelă	Categorie folosință	Suprafața parcelă	Identificator construcție	Cod grupă destinație	Suprafața construită	Nr. niveluri	Nr. CF	Constr. cu acte (DA/NU)
1048	Tarla: 2079, Parcela: 21	A2079/21			1200	E		2079	21	A	1200						

2. PROPRIETATEA / POSESIA

Titularul dreptului / posesiei			Data nașterii / CUI	Domiciliu / Sediul	Cota parte	Identificator entitate asociată	Cotă parte teren UI	Mod de dobândire	Act juridic			Obs. privitoare la proprietar
Nume / Denumire	Inițiala tatălui	Prenume							Tip act	Nr. act / data	Emitent	
NICORESCU	I.	ALEXANDRU		Jud: Neidentificat	1/1	1048		Reconstituire	act administrativ	22986/63 / 26.01.1995	CJSDPAT TIMIS	
URSULESCU	I.	ELISABETA	Jud: Neidentificat									
NICORESCU	I.	VASILE	Jud: Neidentificat									


3. SARCINI / DEZMEMBRĂMINTE

Titular			Data nașterii / CUI	Domiciliu / Sediul	Tipul sarcinii sau al dezmembrămintelor dreptului de proprietate	Cota parte	Identificator entitate asociată	Act juridic			Valoare ipotecă	Tip monedă
Nume / Denumire	Inițiala tatălui	Prenume						Tip act	Nr. act / data	Emitent		
-	-	-	-	-	-	-	-	-	-	-	-	-

4. NOTĂRI, PROCESE, INTERDICȚII

Tipul notării	Tip act	Nr. act / data	Emitent	Identificator entitate asociată	Imobil împrejmuit / neîmprejmuit	Imobil contestat / necontestat	Alte observații
-	-	-	-	-	Neîmprejmuit		

5. OBSERVAȚII



REGISTRUL CADASTRAL AL IMOBILELOR

ANEXA Nr. 2

UAT Făget

Zonă cooperativizată (Co)


Sector cadastral nr. 8

1. DESCRIEREA IMOBILULUI																	
DATE TEREN											DATE CONSTRUCȚII						
Identificator teren	Adresă imobil	Număr cadastral	Nr. CF	Id.ETERRA	Suprafața măsurată	Intravilan / extra.(I/E)	Nr. top.	Nr. tarla	Nr. parcelă	Categorie folosință	Suprafața parcelă	Identificator construcție	Cod grupă destinație	Suprafața construită	Nr. niveluri	Nr. CF	Constr. cu acte (DA/NU)
1049	Tarla: 2077, Parcela: 12	A2077/12			1900	E		2077	12	A	1900						

2. PROPRIETATEA / POSESIA																	
Titularul dreptului / posesiei			Data nașterii / CUI	Domiciliu / Sediul	Cota parte	Identificator entitate asociată	Cotă parte teren UI	Mod de dobândire	Act juridic			Obs. privitoare la proprietar					
Nume / Denumire	Inițiala tatălui	Prenume							Tip act	Nr. act / data	Emitent						
NICORESCU	I.	ALEXANDRU		Jud: Neidentificat	1/1	1049		Reconstituire	act administrativ	22986/63 / 26.01.1995	C.JSDPAT TIMIS						
URSULESCU	I.	ELISABETA	Jud: Neidentificat														
NICORESCU	I.	VASILE	Jud: Neidentificat														

3. SARCINI / DEZMEMBRĂMINTE														
Titular			Data nașterii / CUI	Domiciliu / Sediul	Tipul sarcinii sau al dezmembrămintelor dreptului de proprietate	Cota parte	Identificator entitate asociată	Act juridic			Valoare ipotecă	Tip monedă		
Nume / Denumire	Inițiala tatălui	Prenume						Tip act	Nr. act / data	Emitent				
-	-	-	-	-	-	-	-	-	-	-	-	-		

4. NOTĂRI, PROCESE, INTERDICȚII					5. OBSERVAȚII		
Tipul notării	Tip act	Nr. act / data	Emitent	Identificator entitate asociată	Imobil împrejmuit / neîmprejmuit	Imobil contestat / necontestat	Alte observații
-	-	-	-	-	Neîmprejmuit		



REGISTRUL CADASTRAL AL IMOBILELOR

ANEXA Nr. 2

UAT Făget

Zonă cooperativizată (Co)

Sector cadastral nr. 8

1. DESCRIEREA IMOBILULUI

DATE TEREN												DATE CONSTRUCȚII					
Identificator teren	Adresă imobil	Număr cadastral	Nr. CF	Id.ETERRA	Suprafața măsurată	Intravilan / extra.(I/E)	Nr. top.	Nr. tarla	Nr. parcelă	Categorie folosință	Suprafață parcelă	Identificator construcție	Cod grupă destinație	Suprafața construită	Nr. niveluri	Nr. CF	Constr. cu acte (DA/NU)
1050	Tarla: 2077, Parcela: 11	A2077/11			3100	E		2077	11	A	3100						

2. PROPRIETATEA / POSESIA

Titularul dreptului / posesiei			Data nașterii / CUI	Domiciliu / Sediul	Cota parte	Identificator entitate asociată	Cotă parte teren UI	Mod de dobândire	Act juridic			Obs. privitoare la proprietar
Nume / Denumire	Inițiala tatălui	Prenume							Tip act	Nr. act / data	Emitent	
NICORESCU	I.	ALEXANDRU		Jud: Neidentificat	1/1	1050		Reconstituire	act administrativ	22986/63 / 26.01.1995	CJSDPAT TIMIS	
URSULESCU	I.	ELISABETA	Jud: Neidentificat									
NICORESCU	I.	VASILE	Jud: Neidentificat									


3. SARCINI / DEZMEMBRĂMINTE

Titular			Data nașterii / CUI	Domiciliu / Sediul	Tipul sarcinii sau al dezmembrămintelor dreptului de proprietate	Cota parte	Identificator entitate asociată	Act juridic			Valoare ipotecă	Tip monedă
Nume / Denumire	Inițiala tatălui	Prenume						Tip act	Nr. act / data	Emitent		
-	-	-	-	-	-	-	-	-	-	-	-	-

4. NOTĂRI, PROCESE, INTERDICȚII

Tipul notării	Tip act	Nr. act / data	Emitent	Identificator entitate asociată	Imobil împrejmuit / neîmprejmuit	Imobil contestat / necontestat	Alte observații
-	-	-	-	-	Neîmprejmuit		

5. OBSERVAȚII



UAT Făget

Zonă cooperativizată (Co)


Sector cadastral nr. 8

1. DESCRIEREA IMOBILULUI																	
DATE TEREN											DATE CONSTRUCȚII						
Identificator teren	Adresă imobil	Număr cadastral	Nr. CF	Id.ETERRA	Suprafața măsurată	Intravilan / extra.(I/E)	Nr. top.	Nr. tarla	Nr. parcelă	Categorie folosință	Suprafață parcelă	Identificator construcție	Cod grupă destinație	Suprafața construită	Nr. niveluri	Nr. CF	Constr. cu acte (DA/NU)
1051	Tarla: 2077, Parcela: 13	A2077/13			3400	E		2077	13	A	3400						

2. PROPRIETATEA / POSESIA																	
Titularul dreptului / posesiei			Data nașterii / CUI	Domiciliu / Sediu	Cota parte	Identificator entitate asociată	Cotă parte teren UI	Mod de dobândire	Act juridic			Obs. privitoare la proprietar					
Nume / Denumire	Inițiala tatălui	Prenume							Tip act	Nr. act / data	Emitent						
NICORESCU		IOAN		Jud: Neidentificat	1/1	1051		Reconstituire	act administrativ	22996/72 / 11.07.1995	CJSDPAT TIMIS						
MOISESCU		ANA		Jud: Neidentificat													

3. SARCINI / DEZMEMBRĂMINTE																	
Titular			Data nașterii / CUI	Domiciliu / Sediu	Tipul sarcinii sau al dezmembrămintelor dreptului de proprietate	Cota parte	Identificator entitate asociată	Act juridic			Valoare ipotecă	Tip monedă					
Nume / Denumire	Inițiala tatălui	Prenume						Tip act	Nr. act / data	Emitent							
-	-	-	-	-	-	-	-	-	-	-	-	-					

4. NOTĂRI, PROCESE, INTERDICȚII							5. OBSERVAȚII				
Tipul notării	Tip act	Nr. act/ data	Emitent	Identificator entitate asociată	Imobil împrejmuit/ neîmprejmuit	Imobil contestat/ necontestat	Alte observații				
-	-	-	-	-	Neîmprejmuit						



REGISTRUL CADASTRAL AL IMOBILELOR

ANEXA Nr. 2

UAT Făget

Zonă cooperativizată (Co)


Sector cadastral nr. 8

1. DESCRIEREA IMOBILULUI																	
DATE TEREN											DATE CONSTRUCȚII						
Identificator teren	Adresă imobil	Număr cadastral	Nr. CF	Id.ETERRA	Suprafața măsurată	Intravilan / extra.(I/E)	Nr. top.	Nr. tarla	Nr. parcelă	Categorie folosință	Suprafață parcelă	Identificator construcție	Cod grupă destinație	Suprafața construită	Nr. niveluri	Nr. CF	Constr. cu acte (DA/NU)
1052	Tarla: 2077, Parcela: 14	A2077/14			2900	E		2077	14	A	2900						

2. PROPRIETATEA / POSESIA																	
Titularul dreptului / posesiei			Data nașterii / CUI	Domiciliu / Sediu	Cota parte	Identificator entitate asociată	Cotă parte teren UI	Mod de dobândire	Act juridic			Obs. privitoare la proprietar					
Nume / Denumire	Inițiala tatălui	Prenume							Tip act	Nr. act / data	Emitent						
NICORESCU		IOAN		Jud: Neidentificat	1/1	1052		Reconstituire	act administrativ	22996/72 / 11.07.1995	CJSDPAT TIMIS						
MOISESCU		ANA		Jud: Neidentificat													

3. SARCINI / DEZMEMBRĂMINTE														
Titular			Data nașterii / CUI	Domiciliu / Sediu	Tipul sarcinii sau al dezmembrămintelor dreptului de proprietate	Cota parte	Identificator entitate asociată	Act juridic			Valoare ipotecă	Tip monedă		
Nume / Denumire	Inițiala tatălui	Prenume						Tip act	Nr. act / data	Emitent				
-	-	-	-	-	-	-	-	-	-	-	-	-		

4. NOTĂRI, PROCESE, INTERDICȚII						5. OBSERVAȚII		
Tipul notării	Tip act	Nr. act/ data	Emitent	Identificator entitate asociată	Imobil împrejmuit/ neîmprejmuit	Imobil contestat/ necontestat	Alte observații	
-	-	-	-	-	Neîmprejmuit			



REGISTRUL CADASTRAL AL IMOBILELOR

ANEXA Nr. 2

UAT Făget

Zonă cooperativizată (Co)


Sector cadastral nr. 8

1. DESCRIEREA IMOBILULUI												DATE TEREN						DATE CONSTRUCȚII					
Identificator teren	Adresă imobil	Număr cadastral	Nr. CF	Id.ETERRA	Suprafața măsurată	Intravilan / extra.(I/E)	Nr. top.	Nr. tarla	Nr. parcelă	Categorie folosință	Suprafață parcelă	Identificator construcție	Cod grupă destinație	Suprafața construită	Nr. niveluri	Nr. CF	Constr. cu acte (DA/NU)						
1053	Tarla: 2077, Parcela: 15	A2077/15			3600	E		2077	15	A	3600												

2. PROPRIETATEA / POSESIA													
Titularul dreptului / posesiei			Data nașterii / CUI	Domiciliu / Sediu	Cota parte	Identificator entitate asociată	Cotă parte teren UI	Mod de dobândire	Act juridic			Obs. privitoare la proprietar	
Nume / Denumire	Inițiala tatălui	Prenume							Tip act	Nr. act / data	Emitent		
LUPULESCU	V.	ANASTASIA		Jud: Neidentificat	1/1	1053		Reconstituire	act administrativ	22990/85 / 08.12.1994	CJSDPAT TIMIS		

3. SARCINI / DEZMEMBRĂMINTE													
Titular			Data nașterii / CUI	Domiciliu / Sediu	Tipul sarcinii sau al dezmembrămintelor dreptului de proprietate	Cota parte	Identificator entitate asociată	Act juridic			Valoare ipotecă	Tip monedă	
Nume / Denumire	Inițiala tatălui	Prenume						Tip act	Nr. act / data	Emitent			
-	-	-	-	-	-	-	-	-	-	-	-	-	

4. NOTĂRI, PROCESE, INTERDICȚII					5. OBSERVAȚII			
Tipul notării	Tip act	Nr. act/ data	Emitent	Identificator entitate asociată	Imobil împrejmuit/ neîmprejmuit	Imobil contestat/ necontestat	Alte observații	
-	-	-	-	-	Neîmprejmuit			



UAT Făget

Zonă cooperativizată (Co)


Sector cadastral nr. 8

1. DESCRIEREA IMOBILULUI												DATE TEREN						DATE CONSTRUCȚII					
Identificator teren	Adresă imobil	Număr cadastral	Nr. CF	Id.ETERRA	Suprafața măsurată	Intravilan / extra.(I/E)	Nr. top.	Nr. tarla	Nr. parcelă	Categorie folosință	Suprafață parcelă	Identificator construcție	Cod grupă destinație	Suprafața construită	Nr. niveluri	Nr. CF	Constr. cu acte (DA/NU)						
1054	Tarla: 2077, Parcela: 16	A2077/16		407258	3400	E		2077	16	A	3400												

2. PROPRIETATEA / POSESIA												Act juridic		Obs. privitoare la proprietar
Titularul dreptului / posesiei			Data nașterii / CUI	Domiciliu / Sediu	Cota parte	Identificator entitate asociată	Cotă parte teren UI	Mod de dobândire	Tip act	Nr. act / data	Emitent			
Nume / Denumire	Inițiala tatălui	Prenume							Tip act	Nr. act / data	Emitent			
GROȘAN		VIVIANA-LENUȚA	27.01.1961	Loc. Temeresti, Nr.141, UAT. Făget, Jud. Timiș	1/1	1054		Succesiune	act notarial	212 / 07.12.2023	CERTIFICAT DE MOSTENITOR - BNP Ioan NEAGU			

3. SARCINI / DEZMEMBRĂMINTE												Valoare ipotecă	Tip monedă
Titular			Data nașterii / CUI	Domiciliu / Sediu	Tipul sarcinii sau al dezmembrămintelor dreptului de proprietate	Cota parte	Identificator entitate asociată	Act juridic					
Nume / Denumire	Inițiala tatălui	Prenume						Tip act	Nr. act / data	Emitent			
-	-	-	-	-	-	-	-	-	-	-	-	-	

4. NOTĂRI, PROCESE, INTERDICȚII					5. OBSERVAȚII		
Tipul notării	Tip act	Nr. act/data	Emitent	Identificator entitate asociată	Imobil împrejmuit/ neîmprejmuit	Imobil contestat/ necontestat	Alte observații
-	-	-	-	-	Neîmprejmuit		



REGISTRUL CADASTRAL AL IMOBILELOR

ANEXA Nr. 2

UAT Făget

Zonă cooperativizată (Co)


Sector cadastral nr. 8

1. DESCRIEREA IMOBILULUI												DATE TEREN					DATE CONSTRUCȚII				
Identificator teren	Adresă imobil	Număr cadastral	Nr. CF	Id.ETERRA	Suprafața măsurată	Intravilan / extra.(I/E)	Nr. top.	Nr. tarla	Nr. parcelă	Categorie folosință	Suprafața parcelă	Identificator construcție	Cod grupă destinație	Suprafața construită	Nr. niveluri	Nr. CF	Constr. cu acte (DA/NU)				
1055	Tarla: 2077, Parcela: 17	A2077/17		406820	13400	E		2077	17	A	13400										

2. PROPRIETATEA / POSESIA												Act juridic		Obs. privitoare la proprietar
Titularul dreptului / posesiei			Data nașterii / CUI	Domiciliu / Sediu	Cota parte	Identificator entitate asociată	Cotă parte teren UI	Mod de dobândire	Tip act	Nr. act / data	Emitent			
Nume / Denumire	Inițiala tatălui	Prenume							Tip act	Nr. act / data	Emitent			
ANDRAȘ		ALEXANDRU	01.07.1954	Loc. Temeresti, Nr.13, UAT. Făget, Jud. Timiș	1/1	1055		Succesiune	act notarial	CM NR 153 / 20.11.2020	BIN NEAGU IOAN			

3. SARCINI / DEZMEMBRĂMINTE												Valoare ipotecă	Tip monedă
Titular			Data nașterii / CUI	Domiciliu / Sediu	Tipul sarcinii sau al dezmembrămintelor dreptului de proprietate	Cota parte	Identificator entitate asociată	Act juridic					
Nume / Denumire	Inițiala tatălui	Prenume						Tip act	Nr. act / data	Emitent			
-	-	-	-	-	-	-	-	-	-	-	-	-	-

4. NOTĂRI, PROCESE, INTERDICȚII					5. OBSERVAȚII		
Tipul notării	Tip act	Nr. act/ data	Emitent	Identificator entitate asociată	Imobil împrejmuit/ neîmprejmuit	Imobil contestat/ necontestat	Alte observații
-	-	-	-	-	Neîmprejmuit		



REGISTRUL CADASTRAL AL IMOBILELOR

ANEXA Nr. 2

UAT Făget

Zonă cooperativizată (Co)


Sector cadastral nr. 8

1. DESCRIEREA IMOBILULUI																	
DATE TEREN											DATE CONSTRUCȚII						
Identificator teren	Adresă imobil	Număr cadastral	Nr. CF	Id.ETERRA	Suprafața măsurată	Intravilan / extra.(I/E)	Nr. top.	Nr. tarla	Nr. parcelă	Categorie folosință	Suprafață parcelă	Identificator construcție	Cod grupă destinație	Suprafața construită	Nr. niveluri	Nr. CF	Constr. cu acte (DA/NU)
1056	Tarla: 2077, Parcela: 18	A2077/18			2900	E		2077	18	A	2900						

2. PROPRIETATEA / POESIA													
Titularul dreptului / posesiei			Data nașterii / CUI	Domiciliu / Sediu	Cota parte	Identificator entitate asociată	Cotă parte teren UI	Mod de dobândire	Act juridic			Obs. privitoare la proprietar	
Nume / Denumire	Inițiala tatălui	Prenume							Tip act	Nr. act / data	Emitent		
FĂRAȘ	D.	ANA		Jud: Neidentificat	1/1	1056		Reconstituire	act administrativ	22986/87 / 30.01.1995	CJSDPAT TIMIS		

3. SARCINI / DEZMEMBRĂMINTE												
Titular			Data nașterii / CUI	Domiciliu / Sediu	Tipul sarcinii sau al dezmembrămintelor dreptului de proprietate	Cota parte	Identificator entitate asociată	Act juridic			Valoare ipotecă	Tip monedă
Nume / Denumire	Inițiala tatălui	Prenume						Tip act	Nr. act / data	Emitent		
-	-	-	-	-	-	-	-	-	-	-	-	-

4. NOTĂRI, PROCESE, INTERDICȚII					5. OBSERVAȚII		
Tipul notării	Tip act	Nr. act/ data	Emitent	Identificator entitate asociată	Imobil împrejmuit/ neîmprejmuit	Imobil contestat/ necontestat	Alte observații
-	-	-	-	-	Neîmprejmuit		



REGISTRUL CADASTRAL AL IMOBILELOR

ANEXA Nr. 2

UAT Făget

Zonă cooperativizată (Co)


Sector cadastral nr. 8

1. DESCRIEREA IMOBILULUI																	
DATE TEREN											DATE CONSTRUCȚII						
Identificator teren	Adresă imobil	Număr cadastral	Nr. CF	Id.ETERRA	Suprafața măsurată	Intravilan / extra.(I/E)	Nr. top.	Nr. tarla	Nr. parcelă	Categorie folosință	Suprafață parcelă	Identificator construcție	Cod grupă destinație	Suprafața construită	Nr. niveluri	Nr. CF	Constr. cu acte (DA/NU)
1057	Tarla: 2077, Parcela: 19	A2077/19			2900	E		2077	19	A	2900						

2. PROPRIETATEA / POSESIA													
Titularul dreptului / posesiei			Data nașterii / CUI	Domiciliu / Sediu	Cota parte	Identificator entitate asociată	Cotă parte teren UI	Mod de dobândire	Act juridic			Obs. privitoare la proprietar	
Nume / Denumire	Inițiala tatălui	Prenume							Tip act	Nr. act / data	Emitent		
LĂZĂRESCU	N.	TALIDA		Jud: Neidentificat	1/1	1057		Reconstituire	act administrativ	22986/45 / 24.01.1995	CJSDPAT TIMIS		

3. SARCINI / DEZMEMBRĂMINTE													
Titular			Data nașterii / CUI	Domiciliu / Sediu	Tipul sarcinii sau al dezmembrămintelor dreptului de proprietate	Cota parte	Identificator entitate asociată	Act juridic			Valoare ipotecă	Tip monedă	
Nume / Denumire	Inițiala tatălui	Prenume						Tip act	Nr. act / data	Emitent			
-	-	-	-	-	-	-	-	-	-	-	-	-	

4. NOTĂRI, PROCESE, INTERDICȚII					5. OBSERVAȚII			
Tipul notării	Tip act	Nr. act/ data	Emitent	Identificator entitate asociată	Imobil împrejmuit/ neîmprejmuit	Imobil contestat/ necontestat	Alte observații	
-	-	-	-	-	Neîmprejmuit			



REGISTRUL CADASTRAL AL IMOBILELOR

ANEXA Nr. 2

UAT Făget

Zonă cooperativizată (Co)


Sector cadastral nr. 8

1. DESCRIEREA IMOBILULUI												DATE TEREN						DATE CONSTRUCȚII					
Identificator teren	Adresă imobil	Număr cadastral	Nr. CF	Id.ETERRA	Suprafața măsurată	Intravilan / extra.(I/E)	Nr. top.	Nr. tarla	Nr. parcelă	Categorie folosință	Suprafața parcelă	Identificator construcție	Cod grupă destinație	Suprafața construită	Nr. niveluri	Nr. CF	Constr. cu acte (DA/NU)						
1058	Tarla: 2077, Parcela: 20	A2077/20			8000	E		2077	20	A	8000												

2. PROPRIETATEA / POSESIA													
Titularul dreptului / posesiei			Data nașterii / CUI	Domiciliu / Sediul	Cota parte	Identificator entitate asociată	Cotă parte teren UI	Mod de dobândire	Act juridic			Obs. privitoare la proprietar	
Nume / Denumire	Inițiala tatălui	Prenume							Tip act	Nr. act / data	Emitent		
MARCU		SALAGE		Jud: Neidentificat	1/1	1058		Reconstituire	act administrativ	22990/97 / 13.12.1994	CJSDPAT TIMIS		

3. SARCINI / DEZMEMBRĂMINTE													
Titular			Data nașterii / CUI	Domiciliu / Sediul	Tipul sarcinii sau al dezmembrămintelor dreptului de proprietate	Cota parte	Identificator entitate asociată	Act juridic			Valoare ipotecă	Tip monedă	
Nume / Denumire	Inițiala tatălui	Prenume						Tip act	Nr. act / data	Emitent			
-	-	-	-	-	-	-	-	-	-	-	-	-	

4. NOTĂRI, PROCESE, INTERDICȚII					5. OBSERVAȚII			
Tipul notării	Tip act	Nr. act/ data	Emitent	Identificator entitate asociată	Imobil împrejmuit/ neîmprejmuit	Imobil contestat/ necontestat	Alte observații	
-	-	-	-	-	Neîmprejmuit			



REGISTRUL CADASTRAL AL IMOBILELOR

ANEXA Nr. 2

UAT Făget

Zonă cooperativizată (Co)


Sector cadastral nr. 8

1. DESCRIEREA IMOBILULUI																	
DATE TEREN											DATE CONSTRUCȚII						
Identificator teren	Adresă imobil	Număr cadastral	Nr. CF	Id.ETERRA	Suprafața măsurată	Intravilan / extra.(I/E)	Nr. top.	Nr. tarla	Nr. parcelă	Categorie folosință	Suprafață parcelă	Identificator construcție	Cod grupă destinație	Suprafața construită	Nr. niveluri	Nr. CF	Constr. cu acte (DA/NU)
1059	Tarla: 2077, Parcela: 21	A2077/21			5400	E		2077	21	A	5400						

2. PROPRIETATEA / POESIA														
Titularul dreptului / posesiei			Data nașterii / CUI	Domiciliu / Sediu	Cota parte	Identificator entitate asociată	Cotă parte teren UI	Mod de dobândire	Act juridic			Obs. privitoare la proprietar		
Nume / Denumire	Inițiala tatălui	Prenume							Tip act	Nr. act / data	Emitent			
TOMONI	P.	CRISTINA		Jud: Neidentificat	1/1	1059		Reconstituire	act administrativ	22.990/52 / 23.11.1994	CJSDPAT TIMIS			

3. SARCINI / DEZMEMBRĂMINTE														
Titular			Data nașterii / CUI	Domiciliu / Sediu	Tipul sarcinii sau al dezmembrămintelor dreptului de proprietate	Cota parte	Identificator entitate asociată	Act juridic			Valoare ipotecă	Tip monedă		
Nume / Denumire	Inițiala tatălui	Prenume						Tip act	Nr. act / data	Emitent				
-	-	-	-	-	-	-	-	-	-	-	-	-		

4. NOTĂRI, PROCESE, INTERDICȚII					5. OBSERVAȚII		
Tipul notării	Tip act	Nr. act/ data	Emitent	Identificator entitate asociată	Imobil împrejmuit/ neîmprejmuit	Imobil contestat/ necontestat	Alte observații
-	-	-	-	-	Neîmprejmuit		



UAT Făget

Zonă cooperativizată (Co)


Sector cadastral nr. 8

1. DESCRIEREA IMOBILULUI												DATE TEREN						DATE CONSTRUCȚII					
Identificator teren	Adresă imobil	Număr cadastral	Nr. CF	Id.ETERRA	Suprafața măsurată	Intravilan / extra.(I/E)	Nr. top.	Nr. tarla	Nr. parcelă	Categorie folosință	Suprafață parcelă	Identificator construcție	Cod grupă destinație	Suprafața construită	Nr. niveluri	Nr. CF	Constr. cu acte (DA/NU)						
1060	Tarla: 2077, Parcela: 22	A2077/22			3300	E		2077	22	A	3300												

2. PROPRIETATEA / POSESIA													
Titularul dreptului / posesiei			Data nașterii / CUI	Domiciliu / Sediu	Cota parte	Identificator entitate asociată	Cotă parte teren UI	Mod de dobândire	Act juridic			Obs. privitoare la proprietar	
Nume / Denumire	Inițiala tatălui	Prenume							Tip act	Nr. act / data	Emitent		
BUNDA	V.	IOAN		Jud: Neidentificat	1/1	1060		Reconstituire	act administrativ	22990/84 / 08.12.1994	CJSDPAT TIMIS		

3. SARCINI / DEZMEMBRĂMINTE													
Titular			Data nașterii / CUI	Domiciliu / Sediu	Tipul sarcinii sau al dezmembrămintelor dreptului de proprietate	Cota parte	Identificator entitate asociată	Act juridic			Valoare ipotecă	Tip monedă	
Nume / Denumire	Inițiala tatălui	Prenume						Tip act	Nr. act / data	Emitent			
-	-	-	-	-	-	-	-	-	-	-	-	-	

4. NOTĂRI, PROCESE, INTERDICȚII					5. OBSERVAȚII			
Tipul notării	Tip act	Nr. act/ data	Emitent	Identificator entitate asociată	Imobil împrejmuit/ neîmprejmuit	Imobil contestat/ necontestat	Alte observații	
-	-	-	-	-	Neîmprejmuit			



REGISTRUL CADASTRAL AL IMOBILELOR

ANEXA Nr. 2

UAT Făget

Zonă cooperativizată (Co)


Sector cadastral nr. 8

1. DESCRIEREA IMOBILULUI																	
DATE TEREN											DATE CONSTRUCȚII						
Identificator teren	Adresă imobil	Număr cadastral	Nr. CF	Id.ETERRA	Suprafața măsurată	Intravilan / extra.(I/E)	Nr. top.	Nr. tarla	Nr. parcelă	Categorie folosință	Suprafață parcelă	Identificator construcție	Cod grupă destinație	Suprafața construită	Nr. niveluri	Nr. CF	Constr. cu acte (DA/NU)
1061	Tarla: 2077, Parcela: 23	A2077/23			3300	E		2077	23	A	3300						

2. PROPRIETATEA / POSESIA																	
Titularul dreptului / posesiei			Data nașterii / CUI	Domiciliu / Sediu	Cota parte	Identificator entitate asociată	Cotă parte teren UI	Mod de dobândire	Act juridic			Obs. privitoare la proprietar					
Nume / Denumire	Inițiala tatălui	Prenume							Tip act	Nr. act / data	Emitent						
RAGORIT	I.	AURICA		Jud: Neidentificat	1/1	1061		Reconstituire	act administrativ	22986/27 / 28.12.1994	CJSDPAT TIMIS						
RAGORIT	I.	IOAN		Jud: Neidentificat													

3. SARCINI / DEZMEMBRĂMINTE																	
Titular			Data nașterii / CUI	Domiciliu / Sediu	Tipul sarcinii sau al dezmembrămintelor dreptului de proprietate	Cota parte	Identificator entitate asociată	Act juridic			Valoare ipotecă	Tip monedă					
Nume / Denumire	Inițiala tatălui	Prenume						Tip act	Nr. act / data	Emitent							
-	-	-	-	-	-	-	-	-	-	-	-	-					

4. NOTĂRI, PROCESE, INTERDICȚII						5. OBSERVAȚII					
Tipul notării	Tip act	Nr. act/ data	Emitent	Identificator entitate asociată	Imobil împrejmuit/ neîmprejmuit	Imobil contestat/ necontestat	Alte observații				
-	-	-	-	-	Neîmprejmuit						



REGISTRUL CADASTRAL AL IMOBILELOR

ANEXA Nr. 2

UAT Făget

Zonă cooperativizată (Co)


Sector cadastral nr. 8

1. DESCRIEREA IMOBILULUI																	
DATE TEREN											DATE CONSTRUCȚII						
Identificator teren	Adresă imobil	Număr cadastral	Nr. CF	Id.ETERRA	Suprafața măsurată	Intravilan / extra.(I/E)	Nr. top.	Nr. tarla	Nr. parcelă	Categorie folosință	Suprafață parcelă	Identificator construcție	Cod grupă destinație	Suprafața construită	Nr. niveluri	Nr. CF	Constr. cu acte (DA/NU)
1062	Tarla: 2077, Parcela: 24	A2077/24			3300	E		2077	24	A	3300						

2. PROPRIETATEA / POESIA														
Titularul dreptului / posesiei			Data nașterii / CUI	Domiciliu / Sediu	Cota parte	Identificator entitate asociată	Cotă parte teren UI	Mod de dobândire	Act juridic			Obs. privitoare la proprietar		
Nume / Denumire	Inițiala tatălui	Prenume							Tip act	Nr. act / data	Emitent			
LUPULESCU	V	SIMON		Jud: Neidentificat	1/1	1062		Reconstituire	act administrativ	22.990/54 / 23.11.1994	CJSDPAT TIMIS			

3. SARCINI / DEZMEMBRĂMINTE														
Titular			Data nașterii / CUI	Domiciliu / Sediu	Tipul sarcinii sau al dezmembrămintelor dreptului de proprietate	Cota parte	Identificator entitate asociată	Act juridic			Valoare ipotecă	Tip monedă		
Nume / Denumire	Inițiala tatălui	Prenume						Tip act	Nr. act / data	Emitent				
-	-	-	-	-	-	-	-	-	-	-	-	-		

4. NOTĂRI, PROCESE, INTERDICȚII					5. OBSERVAȚII			
Tipul notării	Tip act	Nr. act/ data	Emitent	Identificator entitate asociată	Imobil împrejmuit/ neîmprejmuit	Imobil contestat/ necontestat	Alte observații	
-	-	-	-	-	Neîmprejmuit			



REGISTRUL CADASTRAL AL IMOBILELOR

ANEXA Nr. 2

UAT Făget

Zonă cooperativizată (Co)


Sector cadastral nr. 8

1. DESCRIEREA IMOBILULUI												DATE TEREN					DATE CONSTRUCȚII				
Identificator teren	Adresă imobil	Număr cadastral	Nr. CF	Id.ETERRA	Suprafața măsurată	Intravilan / extra.(I/E)	Nr. top.	Nr. tarla	Nr. parcelă	Categorie folosință	Suprafață parcelă	Identificator construcție	Cod grupă destinație	Suprafața construită	Nr. niveluri	Nr. CF	Constr. cu acte (DA/NU)				
1063	Tarla: 2077, Parcela: 25	A2077/25		404380	3300	E		2077	25	A	3300										

2. PROPRIETATEA / POSESIA												Act juridic		Obs. privitoare la proprietar
Titularul dreptului / posesiei			Data nașterii / CUI	Domiciliu / Sediu	Cota parte	Identificator entitate asociată	Cotă parte teren UI	Mod de dobândire	Act juridic					
Nume / Denumire	Inițiala tatălui	Prenume							Tip act	Nr. act / data	Emitent			
RAGORIT		IOAN	19.11.1963	Loc. Timisoara, Str. Cloșca, Nr.14, Ap.3, UAT. Timișoara, Jud. Timiș	1/2	1063		Sucesiune	act notarial	CM nr.88 / 28.08.2017	NP GOLUMBU SORINA MARIA			
RAGORIT		DORICA-LILICA	12.03.1967	Loc. Timisoara, Str. TELEGRAFULUI, Bl.D8, Et.2, Ap.6, UAT. Timișoara, Jud. Timiș	1/2	1063		Sucesiune	act notarial	CM nr.88 / 28.08.2017	NP GOLUMBU SORINA MARIA			

3. SARCINI / DEZMEMBRĂMINTE												Valoare ipotecă	Tip monedă
Titular			Data nașterii / CUI	Domiciliu / Sediu	Tipul sarcinii sau al dezmembrămintelor dreptului de proprietate	Cota parte	Identificator entitate asociată	Act juridic					
Nume / Denumire	Inițiala tatălui	Prenume						Tip act	Nr. act / data	Emitent			
-	-	-	-	-	-	-	-	-	-	-	-	-	-

4. NOTĂRI, PROCESE, INTERDICȚII					5. OBSERVAȚII		
Tipul notării	Tip act	Nr. act / data	Emitent	Identificator entitate asociată	Imobil împrejmuit / neîmprejmuit	Imobil contestat / necontestat	Alte observații
-	-	-	-	-	Neîmprejmuit		



REGISTRUL CADASTRAL AL IMOBILELOR

ANEXA Nr. 2

UAT Făget

Zonă cooperativizată (Co)


Sector cadastral nr. 8

1. DESCRIEREA IMOBILULUI																	
DATE TEREN											DATE CONSTRUCȚII						
Identificator teren	Adresă imobil	Număr cadastral	Nr. CF	Id.ETERRA	Suprafața măsurată	Intravilan / extra.(I/E)	Nr. top.	Nr. tarla	Nr. parcelă	Categorie folosință	Suprafață parcelă	Identificator construcție	Cod grupă destinație	Suprafața construită	Nr. niveluri	Nr. CF	Constr. cu acte (DA/NU)
1064	Tarla: 2077, Parcela: 26	A2077/26			3300	E		2077	26	A	3300						

2. PROPRIETATEA / POSESIA																	
Titularul dreptului / posesiei			Data nașterii / CUI	Domiciliu / Sediul	Cota parte	Identificator entitate asociată	Cotă parte teren UI	Mod de dobândire	Act juridic			Obs. privitoare la proprietar					
Nume / Denumire	Inițiala tatălui	Prenume							Tip act	Nr. act / data	Emitent						
RAGORIT	I.	AURICA		Jud: Neidentificat	1/1	1064	Reconstituire	act administrativ	22986/27 / 28.12.1994	CJSDPAT TIMIS							
RAGORIT	I.	IOAN		Jud: Neidentificat													

3. SARCINI / DEZMEMBRĂMINTE																	
Titular			Data nașterii / CUI	Domiciliu / Sediul	Tipul sarcinii sau al dezmembrămintelor dreptului de proprietate	Cota parte	Identificator entitate asociată	Act juridic			Valoare ipotecă	Tip monedă					
Nume / Denumire	Inițiala tatălui	Prenume						Tip act	Nr. act / data	Emitent							
-	-	-	-	-	-	-	-	-	-	-	-	-					

4. NOTĂRI, PROCESE, INTERDICȚII							5. OBSERVAȚII				
Tipul notării	Tip act	Nr. act/ data	Emitent	Identificator entitate asociată	Imobil împrejmuit/ neîmprejmuit	Imobil contestat/ necontestat	Alte observații				
-	-	-	-	-	Neîmprejmuit						



REGISTRUL CADASTRAL AL IMOBILELOR

ANEXA Nr. 2

UAT Făget

Zonă cooperativizată (Co)


Sector cadastral nr. 8

1. DESCRIEREA IMOBILULUI												DATE TEREN						DATE CONSTRUCȚII					
Identificator teren	Adresă imobil	Număr cadastral	Nr. CF	Id.ETERRA	Suprafața măsurată	Intravilan / extra.(I/E)	Nr. top.	Nr. tarla	Nr. parcelă	Categorie folosință	Suprafață parcelă	Identificator construcție	Cod grupă destinație	Suprafața construită	Nr. niveluri	Nr. CF	Constr. cu acte (DA/NU)						
1065	Tarla: 2077, Parcela: 27	A2077/27			3100	E		2077	27	A	3100												

2. PROPRIETATEA / POESIA													
Titularul dreptului / posesiei			Data nașterii / CUI	Domiciliu / Sediu	Cota parte	Identificator entitate asociată	Cotă parte teren UI	Mod de dobândire	Act juridic			Obs. privitoare la proprietar	
Nume / Denumire	Inițiala tatălui	Prenume							Tip act	Nr. act / data	Emitent		
LUPULESCU	I.	IOAN		Jud: Neidentificat	1/1	1065		Reconstituire	act administrativ	22.990/32 / 07.11.1994	CJSDPAT TIMIS		

3. SARCINI / DEZMEMBRĂMINTE													
Titular			Data nașterii / CUI	Domiciliu / Sediu	Tipul sarcinii sau al dezmembrămintelor dreptului de proprietate	Cota parte	Identificator entitate asociată	Act juridic			Valoare ipotecă	Tip monedă	
Nume / Denumire	Inițiala tatălui	Prenume						Tip act	Nr. act / data	Emitent			
-	-	-	-	-	-	-	-	-	-	-	-	-	

4. NOTĂRI, PROCESE, INTERDICȚII					5. OBSERVAȚII			
Tipul notării	Tip act	Nr. act / data	Emitent	Identificator entitate asociată	Imobil împrejmuit / neîmprejmuit	Imobil contestat / necontestat	Alte observații	
-	-	-	-	-	Neîmprejmuit			



REGISTRUL CADASTRAL AL IMOBILELOR

ANEXA Nr. 2

UAT Făget

Zonă cooperativizată (Co)


Sector cadastral nr. 8

1. DESCRIEREA IMOBILULUI																	
DATE TEREN											DATE CONSTRUCȚII						
Identificator teren	Adresă imobil	Număr cadastral	Nr. CF	Id.ETERRA	Suprafața măsurată	Intravilan / extra.(I/E)	Nr. top.	Nr. tarla	Nr. parcelă	Categorie folosință	Suprafață parcelă	Identificator construcție	Cod grupă destinație	Suprafața construită	Nr. niveluri	Nr. CF	Constr. cu acte (DA/NU)
1066	Tarla: 2077, Parcela: 28	A2077/28			2500	E		2077	28	A	2500						

2. PROPRIETATEA / POSESIA													
Titularul dreptului / posesiei			Data nașterii / CUI	Domiciliu / Sediu	Cota parte	Identificator entitate asociată	Cotă parte teren UI	Mod de dobândire	Act juridic			Obs. privitoare la proprietar	
Nume / Denumire	Inițiala tatălui	Prenume							Tip act	Nr. act / data	Emitent		
BOLDEA	I.	AXENTE		Jud: Neidentificat	1/1	1066		Reconstituire	act administrativ	22996/4 / 02.02.1995	CJSDPAT TIMIS		

3. SARCINI / DEZMEMBRĂMINTE												
Titular			Data nașterii / CUI	Domiciliu / Sediu	Tipul sarcinii sau al dezmembrămintelor dreptului de proprietate	Cota parte	Identificator entitate asociată	Act juridic			Valoare ipotecă	Tip monedă
Nume / Denumire	Inițiala tatălui	Prenume						Tip act	Nr. act / data	Emitent		
-	-	-	-	-	-	-	-	-	-	-	-	-

4. NOTĂRI, PROCESE, INTERDICȚII					5. OBSERVAȚII			
Tipul notării	Tip act	Nr. act/ data	Emitent	Identificator entitate asociată	Imobil împrejmuit/ neîmprejmuit	Imobil contestat/ necontestat	Alte observații	
-	-	-	-	-	Neîmprejmuit			



REGISTRUL CADASTRAL AL IMOBILELOR

ANEXA Nr. 2

UAT Făget

Zonă cooperativizată (Co)

Sector cadastral nr. 8

1. DESCRIEREA IMOBILULUI

DATE TEREN												DATE CONSTRUCȚII					
Identificator teren	Adresă imobil	Număr cadastral	Nr. CF	Id.ETERRA	Suprafața măsurată	Intravilan / extra.(I/E)	Nr. top.	Nr. tarla	Nr. parcelă	Categorie folosință	Suprafață parcelă	Identificator construcție	Cod grupă destinație	Suprafața construită	Nr. niveluri	Nr. CF	Constr. cu acte (DA/NU)
1067	Tarla: 2077, Parcela: 29	A2077/29		405133	2700	E		2077	29	A	2700						

2. PROPRIETATEA / POSESIA

Titularul dreptului / posesiei			Data nașterii / CUI	Domiciliu / Sediu	Cota parte	Identificator entitate asociată	Cotă parte teren UI	Mod de dobândire	Act juridic			Obs. privitoare la proprietar
Nume / Denumire	Inițiala tatălui	Prenume							Tip act	Nr. act / data	Emitent	
EMERICH		IOSIF	02.06.1959	Loc. Temeresti, Nr.125, UAT. Făget, Jud. Timiș	1/3	1067		Reconstituire	act administrativ	TP nr.22986/15 / 22.12.1994	COMISIA JUDETEANA TIMIS	
EMERICH		IOSIF	02.06.1959	Loc. Temeresti, Nr.125, UAT. Făget, Jud. Timiș	2/3	1067		Convenție	act notarial	contract de donatie nr.1305 / 18.12.2019	NEAGU IOAN	-BUN PROPRIU


3. SARCINI / DEZMEMBRĂMINTE

Titular			Data nașterii / CUI	Domiciliu / Sediu	Tipul sarcinii sau al dezmembrămintelor dreptului de proprietate	Cota parte	Identificator entitate asociată	Act juridic			Valoare ipotecă	Tip monedă
Nume / Denumire	Inițiala tatălui	Prenume						Tip act	Nr. act / data	Emitent		
-	-	-	-	-	-	-	-	-	-	-	-	-

4. NOTĂRI, PROCESE, INTERDICȚII

Tipul notării	Tip act	Nr. act / data	Emitent	Identificator entitate asociată	Imobil împrejmuit / neîmprejmuit	Imobil contestat / necontestat	Alte observații
-	-	-	-	-	Neîmprejmuit		

5. OBSERVAȚII



REGISTRUL CADASTRAL AL IMOBILELOR

ANEXA Nr. 2

UAT Făget

Zonă cooperativizată (Co)


Sector cadastral nr. 8

1. DESCRIEREA IMOBILULUI												DATE TEREN					DATE CONSTRUCȚII				
Identificator teren	Adresă imobil	Număr cadastral	Nr. CF	Id.ETERRA	Suprafața măsurată	Intravilan / extra.(I/E)	Nr. top.	Nr. tarla	Nr. parcelă	Categorie folosință	Suprafață parcelă	Identificator construcție	Cod grupă destinație	Suprafața construită	Nr. niveluri	Nr. CF	Constr. cu acte (DA/NU)				
1068	Tarla: 2077, Parcela: 30	A2077/30			2800	E		2077	30	A	2800										

2. PROPRIETATEA / POESIA													
Titularul dreptului / posesiei			Data nașterii / CUI	Domiciliu / Sediul	Cota parte	Identificator entitate asociată	Cotă parte teren UI	Mod de dobândire	Act juridic			Obs. privitoare la proprietar	
Nume / Denumire	Inițiala tatălui	Prenume							Tip act	Nr. act / data	Emitent		
CURIAC	I.	IOAN		Jud: Neidentificat	1/1	1068		Reconstituire	act administrativ	22986/39 / 24.01.1995	CJSDPAT TIMIS		

3. SARCINI / DEZMEMBRĂMINTE													
Titular			Data nașterii / CUI	Domiciliu / Sediul	Tipul sarcinii sau al dezmembrămintelor dreptului de proprietate	Cota parte	Identificator entitate asociată	Act juridic			Valoare ipotecă	Tip monedă	
Nume / Denumire	Inițiala tatălui	Prenume						Tip act	Nr. act / data	Emitent			
-	-	-	-	-	-	-	-	-	-	-	-	-	

4. NOTĂRI, PROCESE, INTERDICȚII					5. OBSERVAȚII		
Tipul notării	Tip act	Nr. act / data	Emitent	Identificator entitate asociată	Imobil împrejmuit / neîmprejmuit	Imobil contestat / necontestat	Alte observații
-	-	-	-	-	Neîmprejmuit		



REGISTRUL CADASTRAL AL IMOBILELOR

ANEXA Nr. 2

UAT Făget

Zonă cooperativizată (Co)


Sector cadastral nr. 8

1. DESCRIEREA IMOBILULUI																	
DATE TEREN											DATE CONSTRUCȚII						
Identificator teren	Adresă imobil	Număr cadastral	Nr. CF	Id.ETERRA	Suprafața măsurată	Intravilan / extra.(I/E)	Nr. top.	Nr. tarla	Nr. parcelă	Categorie folosință	Suprafață parcelă	Identificator construcție	Cod grupă destinație	Suprafața construită	Nr. niveluri	Nr. CF	Constr. cu acte (DA/NU)
1069	Tarla: 2077, Parcela: 31	A2077/31			2800	E		2077	31	A	2800						

2. PROPRIETATEA / POESIA													
Titularul dreptului / posesiei			Data nașterii / CUI	Domiciliu / Sediu	Cota parte	Identificator entitate asociată	Cotă parte teren UI	Mod de dobândire	Act juridic			Obs. privitoare la proprietar	
Nume / Denumire	Inițiala tatălui	Prenume							Tip act	Nr. act / data	Emitent		
CRĂCIUNESCU	D.	FLORICA		Jud: Neidentificat	1/1	1069		Reconstituire	act administrativ	22986/4 / 14.12.1994	CJSDPAT TIMIS		

3. SARCINI / DEZMEMBRĂMINTE												
Titular			Data nașterii / CUI	Domiciliu / Sediu	Tipul sarcinii sau al dezmembrămintelor dreptului de proprietate	Cota parte	Identificator entitate asociată	Act juridic			Valoare ipotecă	Tip monedă
Nume / Denumire	Inițiala tatălui	Prenume						Tip act	Nr. act / data	Emitent		
-	-	-	-	-	-	-	-	-	-	-	-	-

4. NOTĂRI, PROCESE, INTERDICȚII					5. OBSERVAȚII		
Tipul notării	Tip act	Nr. act/ data	Emitent	Identificator entitate asociată	Imobil împrejmuit/ neîmprejmuit	Imobil contestat/ necontestat	Alte observații
-	-	-	-	-	Neîmprejmuit		



REGISTRUL CADASTRAL AL IMOBILELOR

ANEXA Nr. 2

UAT Făget

Zonă cooperativizată (Co)


Sector cadastral nr. 8

1. DESCRIEREA IMOBILULUI																	
DATE TEREN											DATE CONSTRUCȚII						
Identificator teren	Adresă imobil	Număr cadastral	Nr. CF	Id.ETERRA	Suprafața măsurată	Intravilan / extra.(I/E)	Nr. top.	Nr. tarla	Nr. parcelă	Categorie folosință	Suprafață parcelă	Identificator construcție	Cod grupă destinație	Suprafața construită	Nr. niveluri	Nr. CF	Constr. cu acte (DA/NU)
1070	Tarla: 2077, Parcela: 32	A2077/32			3500	E		2077	32	A	3500						

2. PROPRIETATEA / POSESIA													
Titularul dreptului / posesiei			Data nașterii / CUI	Domiciliu / Sediu	Cota parte	Identificator entitate asociată	Cotă parte teren UI	Mod de dobândire	Act juridic			Obs. privitoare la proprietar	
Nume / Denumire	Inițiala tatălui	Prenume							Tip act	Nr. act / data	Emitent		
DOBRE	I.	CORNELIA		Jud: Neidentificat	1/1	1070		Reconstituire	act administrativ	22996/7 / 02.02.1995	CJSDPAT TIMIS		

3. SARCINI / DEZMEMBRĂMINTE												
Titular			Data nașterii / CUI	Domiciliu / Sediu	Tipul sarcinii sau al dezmembrămintelor dreptului de proprietate	Cota parte	Identificator entitate asociată	Act juridic			Valoare ipotecă	Tip monedă
Nume / Denumire	Inițiala tatălui	Prenume						Tip act	Nr. act / data	Emitent		
-	-	-	-	-	-	-	-	-	-	-	-	-

4. NOTĂRI, PROCESE, INTERDICȚII					5. OBSERVAȚII		
Tipul notării	Tip act	Nr. act/ data	Emitent	Identificator entitate asociată	Imobil împrejmuit/ neîmprejmuit	Imobil contestat/ necontestat	Alte observații
-	-	-	-	-	Neîmprejmuit		



REGISTRUL CADASTRAL AL IMOBILELOR

ANEXA Nr. 2

UAT Făget

Zonă cooperativizată (Co)


Sector cadastral nr. 8

1. DESCRIEREA IMOBILULUI																	
DATE TEREN												DATE CONSTRUCȚII					
Identificator teren	Adresă imobil	Număr cadastral	Nr. CF	Id.ETERRA	Suprafața măsurată	Intravilan / extra.(I/E)	Nr. top.	Nr. tarla	Nr. parcelă	Categorie folosință	Suprafață parcelă	Identificator construcție	Cod grupă destinație	Suprafața construită	Nr. niveluri	Nr. CF	Constr. cu acte (DA/NU)
1071	Tarla: 2077, Parcela: 33	A2077/33			2500	E		2077	33	A	2500						

2. PROPRIETATEA / POSESIA													
Titularul dreptului / posesiei			Data nașterii / CUI	Domiciliu / Sediul	Cota parte	Identificator entitate asociată	Cotă parte teren UI	Mod de dobândire	Act juridic			Obs. privitoare la proprietar	
Nume / Denumire	Inițiala tatălui	Prenume							Tip act	Nr. act / data	Emitent		
NICORESCU	S.	VASILE		Jud: Neidentificat	1/1	1071		Reconstituire	act administrativ	22986/17 / 22.12.1994	CJSDPAT TIMIS		

3. SARCINI / DEZMEMBRĂMINTE													
Titular			Data nașterii / CUI	Domiciliu / Sediul	Tipul sarcinii sau al dezmembrămintelor dreptului de proprietate	Cota parte	Identificator entitate asociată	Act juridic			Valoare ipotecă	Tip monedă	
Nume / Denumire	Inițiala tatălui	Prenume						Tip act	Nr. act / data	Emitent			
-	-	-	-	-	-	-	-	-	-	-	-	-	

4. NOTĂRI, PROCESE, INTERDICȚII					5. OBSERVAȚII			
Tipul notării	Tip act	Nr. act/ data	Emitent	Identificator entitate asociată	Imobil împrejmuit/ neîmprejmuit	Imobil contestat/ necontestat	Alte observații	
-	-	-	-	-	Neîmprejmuit			



REGISTRUL CADASTRAL AL IMOBILELOR

ANEXA Nr. 2

UAT Făget

Zonă cooperativizată (Co)

Sector cadastral nr. 8

1. DESCRIEREA IMOBILULUI

DATE TEREN												DATE CONSTRUCȚII					
Identificator teren	Adresă imobil	Număr cadastral	Nr. CF	Id.ETERRA	Suprafața măsurată	Intravilan / extra.(I/E)	Nr. top.	Nr. tarla	Nr. parcelă	Categorie folosință	Suprafață parcelă	Identificator construcție	Cod grupă destinație	Suprafața construită	Nr. niveluri	Nr. CF	Constr. cu acte (DA/NU)
1072	Tarla: 2077, Parcela: 34	A2077/34			1100	E		2077	34	A	1100						

2. PROPRIETATEA / POSESIA

Titularul dreptului / posesiei			Data nașterii / CUI	Domiciliu / Sediu	Cota parte	Identificator entitate asociată	Cotă parte teren UI	Mod de dobândire	Act juridic			Obs. privitoare la proprietar
Nume / Denumire	Inițiala tatălui	Prenume							Tip act	Nr. act / data	Emitent	
STOICA	G.	IUSTINA		Jud: Neidentificat	1/1	1072		Reconstituire	act administrativ	22996/51 / 06.02.1995	CJSDPAT TIMIS	

3. SARCINI / DEZMEMBRĂMINTE


Titular			Data nașterii / CUI	Domiciliu / Sediu	Tipul sarcinii sau al dezmembrămintelor dreptului de proprietate	Cota parte	Identificator entitate asociată	Act juridic			Valoare ipotecă	Tip monedă
Nume / Denumire	Inițiala tatălui	Prenume						Tip act	Nr. act / data	Emitent		
-	-	-	-	-	-	-	-	-	-	-	-	-

4. NOTĂRI, PROCESE, INTERDICȚII

Tipul notării	Tip act	Nr. act / data	Emitent	Identificator entitate asociată
-	-	-	-	-

5. OBSERVAȚII

Imobil împrejmuit / neîmprejmuit	Imobil contestat / necontestat	Alte observații
Neîmprejmuit		



REGISTRUL CADASTRAL AL IMOBILELOR

ANEXA Nr. 2

UAT Făget

Zonă cooperativizată (Co)


Sector cadastral nr. 8

1. DESCRIEREA IMOBILULUI																	
DATE TEREN											DATE CONSTRUCȚII						
Identificator teren	Adresă imobil	Număr cadastral	Nr. CF	Id.ETERRA	Suprafața măsurată	Intravilan / extra.(I/E)	Nr. top.	Nr. tarla	Nr. parcelă	Categorie folosință	Suprafață parcelă	Identificator construcție	Cod grupă destinație	Suprafața construită	Nr. niveluri	Nr. CF	Constr. cu acte (DA/NU)
1073	Tarla: 2077, Parcela: 35	A2077/35			1800	E		2077	35	A	1800						

2. PROPRIETATEA / POSESIA													
Titularul dreptului / posesiei			Data nașterii / CUI	Domiciliu / Sediu	Cota parte	Identificator entitate asociată	Cotă parte teren UI	Mod de dobândire	Act juridic			Obs. privitoare la proprietar	
Nume / Denumire	Inițiala tatălui	Prenume							Tip act	Nr. act / data	Emitent		
URSU	V.	VASILE		Jud: Neidentificat	1/1	1073		Reconstituire	act administrativ	22.990/2 / 07.11.1994	CJSDPAT TIMIS		

3. SARCINI / DEZMEMBRĂMINTE												
Titular			Data nașterii / CUI	Domiciliu / Sediu	Tipul sarcinii sau al dezmembrămintelor dreptului de proprietate	Cota parte	Identificator entitate asociată	Act juridic			Valoare ipotecă	Tip monedă
Nume / Denumire	Inițiala tatălui	Prenume						Tip act	Nr. act / data	Emitent		
-	-	-	-	-	-	-	-	-	-	-	-	-

4. NOTĂRI, PROCESE, INTERDICȚII					5. OBSERVAȚII			
Tipul notării	Tip act	Nr. act/ data	Emitent	Identificator entitate asociată	Imobil împrejmuit/ neîmprejmuit	Imobil contestat/ necontestat	Alte observații	
-	-	-	-	-	Neîmprejmuit			



REGISTRUL CADASTRAL AL IMOBILELOR

ANEXA Nr. 2

UAT Făget

Zonă cooperativizată (Co)


Sector cadastral nr. 8

1. DESCRIEREA IMOBILULUI												DATE TEREN						DATE CONSTRUCȚII					
Identificator teren	Adresă imobil	Număr cadastral	Nr. CF	Id.ETERRA	Suprafața măsurată	Intravilan / extra.(I/E)	Nr. top.	Nr. tarla	Nr. parcelă	Categorie folosință	Suprafață parcelă	Identificator construcție	Cod grupă destinație	Suprafața construită	Nr. niveluri	Nr. CF	Constr. cu acte (DA/NU)						
1074	Tarla: 2077, Parcela: 36	A2077/36			1700	E		2077	36	A	1700												

2. PROPRIETATEA / POSESIA													
Titularul dreptului / posesiei			Data nașterii / CUI	Domiciliu / Sediul	Cota parte	Identificator entitate asociată	Cotă parte teren UI	Mod de dobândire	Act juridic			Obs. privitoare la proprietar	
Nume / Denumire	Inițiala tatălui	Prenume							Tip act	Nr. act / data	Emitent		
URSU	V.	VASILE		Jud: Neidentificat	1/1	1074		Reconstituire	act administrativ	22.990/2 / 07.11.1994	CJSDPAT TIMIS		

3. SARCINI / DEZMEMBRĂMINTE													
Titular			Data nașterii / CUI	Domiciliu / Sediul	Tipul sarcinii sau al dezmembrămintelor dreptului de proprietate	Cota parte	Identificator entitate asociată	Act juridic			Valoare ipotecă	Tip monedă	
Nume / Denumire	Inițiala tatălui	Prenume						Tip act	Nr. act / data	Emitent			
-	-	-	-	-	-	-	-	-	-	-	-	-	

4. NOTĂRI, PROCESE, INTERDICȚII					5. OBSERVAȚII			
Tipul notării	Tip act	Nr. act/ data	Emitent	Identificator entitate asociată	Imobil împrejmuit/ neîmprejmuit	Imobil contestat/ necontestat	Alte observații	
-	-	-	-	-	Neîmprejmuit			



REGISTRUL CADASTRAL AL IMOBILELOR

ANEXA Nr. 2

UAT Făget

Zonă cooperativizată (Co)


Sector cadastral nr. 8

1. DESCRIEREA IMOBILULUI												DATE TEREN						DATE CONSTRUCȚII					
Identificator teren	Adresă imobil	Număr cadastral	Nr. CF	Id.ETERRA	Suprafața măsurată	Intravilan / extra.(I/E)	Nr. top.	Nr. tarla	Nr. parcelă	Categorie folosință	Suprafață parcelă	Identificator construcție	Cod grupă destinație	Suprafața construită	Nr. niveluri	Nr. CF	Constr. cu acte (DA/NU)						
1075	Tarla: 2077, Parcela: 37	A2077/37			14000	E		2077	37	A	14000												

2. PROPRIETATEA / POSESIA													
Titularul dreptului / posesiei			Data nașterii / CUI	Domiciliu / Sediul	Cota parte	Identificator entitate asociată	Cotă parte teren UI	Mod de dobândire	Act juridic			Obs. privitoare la proprietar	
Nume / Denumire	Inițiala tatălui	Prenume							Tip act	Nr. act / data	Emitent		
PAROHIA SINTESI			9999999999999	Jud: Neidentificat	1/1	1075		Reconstituire	act administrativ	22986/98 / 30.01.1995	CJSDPAT TIMIS		

3. SARCINI / DEZMEMBRĂMINTE													
Titular			Data nașterii / CUI	Domiciliu / Sediul	Tipul sarcinii sau al dezmembrămintelor dreptului de proprietate	Cota parte	Identificator entitate asociată	Act juridic			Valoare ipotecă	Tip monedă	
Nume / Denumire	Inițiala tatălui	Prenume						Tip act	Nr. act / data	Emitent			
-	-	-	-	-	-	-	-	-	-	-	-	-	

4. NOTĂRI, PROCESE, INTERDICȚII					5. OBSERVAȚII			
Tipul notării	Tip act	Nr. act/ data	Emitent	Identificator entitate asociată	Imobil împrejmuit/ neîmprejmuit	Imobil contestat/ necontestat	Alte observații	
-	-	-	-	-	Neîmprejmuit		Se corectează nr. parcela din 2077/38 in 2077/37.	



REGISTRUL CADASTRAL AL IMOBILELOR

ANEXA Nr. 2

UAT Făget

Zonă cooperativizată (Co)


Sector cadastral nr. 8

1. DESCRIEREA IMOBILULUI																		
DATE TEREN												DATE CONSTRUCȚII						
Identificator teren	Adresă imobil	Număr cadastral	Nr. CF	Id.ETERRA	Suprafața măsurată	Intravilan / extra.(I/E)	Nr. top.	Nr. tarla	Nr. parcelă	Categorie folosință	Suprafața parcelă	Identificator construcție	Cod grupă destinație	Suprafața construită	Nr. niveluri	Nr. CF	Constr. cu acte (DA/NU)	
1076	Tarla: -, Parcela: HCN 2074	HCN 2074			3570	E			HCN 2074	HR	3570							

2. PROPRIETATEA / POSESIA																
Titularul dreptului / posesiei			Data nașterii / CUI	Domiciliu / Sediul	Cota parte	Identificator entitate asociată	Cotă parte teren UI	Mod de dobândire	Act juridic			Obs. privitoare la proprietar				
Nume / Denumire	Inițiala tatălui	Prenume							Tip act	Nr. act / data	Emitent					
ORASUL FAGET			2509958	Loc. Faget, Str. Calea Lugoșului, Nr.25, UAT. Făget, Jud. Timiș	1/1	1076		Lege	act normativ	L7 / 13.03.1996	PARLAMENTUL ROMÂNIEI	Proprietar neidentificat. PROPRIETAR NEIDENTIFICAT				

3. SARCINI / DEZMEMBRĂMINTE																
Titular			Data nașterii / CUI	Domiciliu / Sediul	Tipul sarcinii sau al dezmembrămintelor dreptului de proprietate	Cota parte	Identificator entitate asociată	Act juridic			Valoare ipotecă	Tip monedă				
Nume / Denumire	Inițiala tatălui	Prenume						Tip act	Nr. act / data	Emitent						
-	-	-	-	-	-	-	-	-	-	-	-	-				

4. NOTĂRI, PROCESE, INTERDICȚII					5. OBSERVAȚII		
Tipul notării	Tip act	Nr. act/data	Emitent	Identificator entitate asociată	Imobil împrejmuit/ neîmprejmuit	Imobil contestat/ necontestat	Alte observații
-	-	-	-	-	Neîmprejmuit		



UAT Făget

Zonă cooperativizată (Co)


Sector cadastral nr. 8

1. DESCRIEREA IMOBILULUI																	
DATE TEREN											DATE CONSTRUCȚII						
Identificator teren	Adresă imobil	Număr cadastral	Nr. CF	Id.ETERRA	Suprafața măsurată	Intravilan / extra.(I/E)	Nr. top.	Nr. tarla	Nr. parcelă	Categorie folosință	Suprafață parcelă	Identificator construcție	Cod grupă destinație	Suprafața construită	Nr. niveluri	Nr. CF	Constr. cu acte (DA/NU)
1077	Tarla: 2080/4, Parcela: 1	A2080/4/1			6000	E		2080/4	1	A	6000						

2. PROPRIETATEA / POSESIA													
Titularul dreptului / posesiei			Data nașterii / CUI	Domiciliu / Sediu	Cota parte	Identificator entitate asociată	Cotă parte teren UI	Mod de dobândire	Act juridic			Obs. privitoare la proprietar	
Nume / Denumire	Inițiala tatălui	Prenume							Tip act	Nr. act / data	Emitent		
MĂRGESCU	I.	SOFIA		Jud: Neidentificat	1/1	1077		Reconstituire	act administrativ	4689/84 / 15.06.1993	CJSDPAT TIMIS		

3. SARCINI / DEZMEMBRĂMINTE													
Titular			Data nașterii / CUI	Domiciliu / Sediu	Tipul sarcinii sau al dezmembrămintelor dreptului de proprietate	Cota parte	Identificator entitate asociată	Act juridic			Valoare ipotecă	Tip monedă	
Nume / Denumire	Inițiala tatălui	Prenume						Tip act	Nr. act / data	Emitent			
-	-	-	-	-	-	-	-	-	-	-	-	-	

4. NOTĂRI, PROCESE, INTERDICȚII					5. OBSERVAȚII			
Tipul notării	Tip act	Nr. act/ data	Emitent	Identificator entitate asociată	Imobil împrejmuit/ neîmprejmuit	Imobil contestat/ necontestat	Alte observații	
-	-	-	-	-	Neîmprejmuit			



UAT Făget

Zonă cooperativizată (Co)


Sector cadastral nr. 8

1. DESCRIEREA IMOBILULUI												DATE TEREN						DATE CONSTRUCȚII					
Identificator teren	Adresă imobil	Număr cadastral	Nr. CF	Id.ETERRA	Suprafața măsurată	Intravilan / extra.(I/E)	Nr. top.	Nr. tarla	Nr. parcelă	Categorie folosință	Suprafață parcelă	Identificator construcție	Cod grupă destinație	Suprafața construită	Nr. niveluri	Nr. CF	Constr. cu acte (DA/NU)						
1078	Tarla: 2080/4, Parcela: 2	A2080/4/2			6000	E		2080/4	2	A	6000												

2. PROPRIETATEA / POSESIA													
Titularul dreptului / posesiei			Data nașterii / CUI	Domiciliu / Sediul	Cota parte	Identificator entitate asociată	Cotă parte teren UI	Mod de dobândire	Act juridic			Obs. privitoare la proprietar	
Nume / Denumire	Inițiala tatălui	Prenume							Tip act	Nr. act / data	Emitent		
MĂRGESCU	A.	STELIAN		Jud: Neidentificat	1/1	1078		Reconstituire	act administrativ	4689/82 / 15.06.1993	CJSDPAT TIMIS		

3. SARCINI / DEZMEMBRĂMINTE													
Titular			Data nașterii / CUI	Domiciliu / Sediul	Tipul sarcinii sau al dezmembrămintelor dreptului de proprietate	Cota parte	Identificator entitate asociată	Act juridic			Valoare ipotecă	Tip monedă	
Nume / Denumire	Inițiala tatălui	Prenume						Tip act	Nr. act / data	Emitent			
-	-	-	-	-	-	-	-	-	-	-	-	-	

4. NOTĂRI, PROCESE, INTERDICȚII					5. OBSERVAȚII			
Tipul notării	Tip act	Nr. act / data	Emitent	Identificator entitate asociată	Imobil împrejmuit / neîmprejmuit	Imobil contestat / necontestat	Alte observații	
-	-	-	-	-	Neîmprejmuit			



REGISTRUL CADASTRAL AL IMOBILELOR

ANEXA Nr. 2

UAT Făget

Zonă cooperativizată (Co)

Sector cadastral nr. 8

1. DESCRIEREA IMOBILULUI

DATE TEREN												DATE CONSTRUCȚII					
Identificator teren	Adresă imobil	Număr cadastral	Nr. CF	Id.ETERRA	Suprafața măsurată	Intravilan / extra.(I/E)	Nr. top.	Nr. tarla	Nr. parcelă	Categorie folosință	Suprafață parcelă	Identificator construcție	Cod grupă destinație	Suprafața construită	Nr. niveluri	Nr. CF	Constr. cu acte (DA/NU)
1079	Tarla: 2080/4, Parcela: 3	A2080/4/3		402437	8500	E		2080/4	3	A	8500						

2. PROPRIETATEA / POSESIA

Titularul dreptului / posesiei			Data nașterii / CUI	Domiciliu / Sediu	Cota parte	Identificator entitate asociată	Cotă parte teren UI	Mod de dobândire	Act juridic			Obs. privitoare la proprietar
Nume / Denumire	Inițiala tatălui	Prenume							Tip act	Nr. act / data	Emitent	
BRAZOVAN		FLOARE	05.01.1951	Strada: G. Cosbuc, Nr: 1	1/1	1079		Convenție	act notarial	CVC nr.276 / 21.03.2013	NP TELEMAN VIOLANDA	si sotul
BRAZOVAN		IOAN	04.11.1945	Strada: G. Cosbuc, Nr: 1								

3. SARCINI / DEZMEMBRĂMINTE

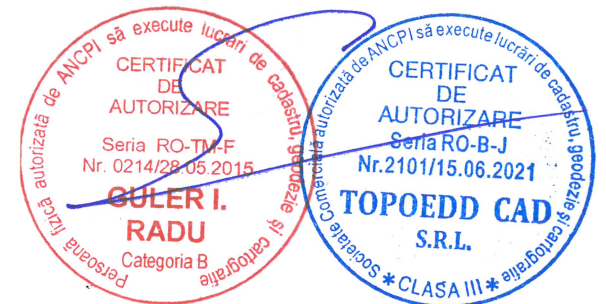
Titular			Data nașterii / CUI	Domiciliu / Sediu	Tipul sarcinii sau al dezmembrămintelor dreptului de proprietate	Cota parte	Identificator entitate asociată	Act juridic			Valoare ipotecă	Tip monedă
Nume / Denumire	Inițiala tatălui	Prenume						Tip act	Nr. act / data	Emitent		
-	-	-	-	-	-	-	-	-	-	-	-	-

4. NOTĂRI, PROCESE, INTERDICȚII

Tipul notării	Tip act	Nr. act/data	Emitent	Identificator entitate asociată
-	-	-	-	-

5. OBSERVAȚII

Imobil împrejmuit/ neîmprejmuit	Imobil contestat/ necontestat	Alte observații
Neîmprejmuit		



REGISTRUL CADASTRAL AL IMOBILELOR

ANEXA Nr. 2

UAT Făget

Zonă cooperativizată (Co)


Sector cadastral nr. 8

1. DESCRIEREA IMOBILULUI												DATE TEREN						DATE CONSTRUCȚII					
Identificator teren	Adresă imobil	Număr cadastral	Nr. CF	Id.ETERRA	Suprafața măsurată	Intravilan / extra.(I/E)	Nr. top.	Nr. tarla	Nr. parcelă	Categorie folosință	Suprafața parcelă	Identificator construcție	Cod grupă destinație	Suprafața construită	Nr. niveluri	Nr. CF	Constr. cu acte (DA/NU)						
1080	Tarla: 2080/1, Parcela: 1	A2080/1/1			7400	E		2080/1	1	A	7400												

2. PROPRIETATEA / POSESIA													
Titularul dreptului / posesiei			Data nașterii / CUI	Domiciliu / Sediul	Cota parte	Identificator entitate asociată	Cotă parte teren UI	Mod de dobândire	Act juridic			Obs. privitoare la proprietar	
Nume / Denumire	Inițiala tatălui	Prenume							Tip act	Nr. act / data	Emitent		
SIMEDREA		ALEXANDRU		Jud: Neidentificat	1/1	1080		Reconstituire	act administrativ	4700/28 / 30.06.1993	CJSDPAT TIMIS		

3. SARCINI / DEZMEMBRĂMINTE													
Titular			Data nașterii / CUI	Domiciliu / Sediul	Tipul sarcinii sau al dezmembrămintelor dreptului de proprietate	Cota parte	Identificator entitate asociată	Act juridic			Valoare ipotecă	Tip monedă	
Nume / Denumire	Inițiala tatălui	Prenume						Tip act	Nr. act / data	Emitent			
-	-	-	-	-	-	-	-	-	-	-	-	-	

4. NOTĂRI, PROCESE, INTERDICȚII					5. OBSERVAȚII			
Tipul notării	Tip act	Nr. act/ data	Emitent	Identificator entitate asociată	Imobil împrejmuit/ neîmprejmuit	Imobil contestat/ necontestat	Alte observații	
-	-	-	-	-	Neîmprejmuit			



REGISTRUL CADASTRAL AL IMOBILELOR

ANEXA Nr. 2

UAT Făget

Zonă cooperativizată (Co)


Sector cadastral nr. 8

1. DESCRIEREA IMOBILULUI																	
DATE TEREN											DATE CONSTRUCȚII						
Identificator teren	Adresă imobil	Număr cadastral	Nr. CF	Id.ETERRA	Suprafața măsurată	Intravilan / extra.(I/E)	Nr. top.	Nr. tarla	Nr. parcelă	Categorie folosință	Suprafață parcelă	Identificator construcție	Cod grupă destinație	Suprafața construită	Nr. niveluri	Nr. CF	Constr. cu acte (DA/NU)
1081	Tarla: 2080/1, Parcela: 2	A2080/1/2			4900	E		2080/1	2	A	4900						

2. PROPRIETATEA / POESIA													
Titularul dreptului / posesiei			Data nașterii / CUI	Domiciliu / Sediul	Cota parte	Identificator entitate asociată	Cotă parte teren UI	Mod de dobândire	Act juridic			Obs. privitoare la proprietar	
Nume / Denumire	Inițiala tatălui	Prenume							Tip act	Nr. act / data	Emitent		
RAGORIT		ION		Jud: Neidentificat	1/1	1081		Reconstituire	act administrativ	4700/14 / 30.06.1993	CJSDPAT TIMIS		

3. SARCINI / DEZMEMBRĂMINTE												
Titular			Data nașterii / CUI	Domiciliu / Sediul	Tipul sarcinii sau al dezmembrămintelor dreptului de proprietate	Cota parte	Identificator entitate asociată	Act juridic			Valoare ipotecă	Tip monedă
Nume / Denumire	Inițiala tatălui	Prenume						Tip act	Nr. act / data	Emitent		
-	-	-	-	-	-	-	-	-	-	-	-	-

4. NOTĂRI, PROCESE, INTERDICȚII					5. OBSERVAȚII			
Tipul notării	Tip act	Nr. act/ data	Emitent	Identificator entitate asociată	Imobil împrejmuit/ neîmprejmuit	Imobil contestat/ necontestat	Alte observații	
-	-	-	-	-	Neîmprejmuit			



REGISTRUL CADASTRAL AL IMOBILELOR

ANEXA Nr. 2

UAT Făget

Zonă cooperativizată (Co)


Sector cadastral nr. 8

1. DESCRIEREA IMOBILULUI																	
DATE TEREN											DATE CONSTRUCȚII						
Identificator teren	Adresă imobil	Număr cadastral	Nr. CF	Id.ETERRA	Suprafața măsurată	Intravilan / extra.(I/E)	Nr. top.	Nr. tarla	Nr. parcelă	Categorie folosință	Suprafață parcelă	Identificator construcție	Cod grupă destinație	Suprafața construită	Nr. niveluri	Nr. CF	Constr. cu acte (DA/NU)
1082	Tarla: 2080/1, Parcela: 3	A2080/1/3			5800	E		2080/1	3	A	5800						

2. PROPRIETATEA / POSESIA													
Titularul dreptului / posesiei			Data nașterii / CUI	Domiciliu / Sediu	Cota parte	Identificator entitate asociată	Cotă parte teren UI	Mod de dobândire	Act juridic			Obs. privitoare la proprietar	
Nume / Denumire	Inițiala tatălui	Prenume							Tip act	Nr. act / data	Emitent		
CATALINCESCU	V.	ELISABETA		Jud: Neidentificat	1/1	1082		Reconstituire	act administrativ	4689/46 / 15.06.1993	CJSDPAT TIMIS		

3. SARCINI / DEZMEMBRĂMINTE													
Titular			Data nașterii / CUI	Domiciliu / Sediu	Tipul sarcinii sau al dezmembrămintelor dreptului de proprietate	Cota parte	Identificator entitate asociată	Act juridic			Valoare ipotecă	Tip monedă	
Nume / Denumire	Inițiala tatălui	Prenume						Tip act	Nr. act / data	Emitent			
-	-	-	-	-	-	-	-	-	-	-	-	-	

4. NOTĂRI, PROCESE, INTERDICȚII					5. OBSERVAȚII			
Tipul notării	Tip act	Nr. act/ data	Emitent	Identificator entitate asociată	Imobil împrejmuit/ neîmprejmuit	Imobil contestat/ necontestat	Alte observații	
-	-	-	-	-	Neîmprejmuit			



REGISTRUL CADASTRAL AL IMOBILELOR

ANEXA Nr. 2

UAT Făget

Zonă cooperativizată (Co)


Sector cadastral nr. 8

1. DESCRIEREA IMOBILULUI																	
DATE TEREN											DATE CONSTRUCȚII						
Identificator teren	Adresă imobil	Număr cadastral	Nr. CF	Id.ETERRA	Suprafața măsurată	Intravilan / extra.(I/E)	Nr. top.	Nr. tarla	Nr. parcelă	Categorie folosință	Suprafață parcelă	Identificator construcție	Cod grupă destinație	Suprafața construită	Nr. niveluri	Nr. CF	Constr. cu acte (DA/NU)
1083	Tarla: 2080/5, Parcela: 1	A2080/5/1			3600	E		2080/5	1	A	3600						

2. PROPRIETATEA / POESIA													
Titularul dreptului / posesiei			Data nașterii / CUI	Domiciliu / Sediu	Cota parte	Identificator entitate asociată	Cotă parte teren UI	Mod de dobândire	Act juridic			Obs. privitoare la proprietar	
Nume / Denumire	Inițiala tatălui	Prenume							Tip act	Nr. act / data	Emitent		
COZMESCU	I.	IOAN		Jud: Neidentificat	1/1	1083		Reconstituire	act administrativ	4689/32 / 15.06.1993	CJSDPAT TIMIS		

3. SARCINI / DEZMEMBRĂMINTE													
Titular			Data nașterii / CUI	Domiciliu / Sediu	Tipul sarcinii sau al dezmembrămintelor dreptului de proprietate	Cota parte	Identificator entitate asociată	Act juridic			Valoare ipotecă	Tip monedă	
Nume / Denumire	Inițiala tatălui	Prenume						Tip act	Nr. act / data	Emitent			
-	-	-	-	-	-	-	-	-	-	-	-	-	

4. NOTĂRI, PROCESE, INTERDICȚII					5. OBSERVAȚII			
Tipul notării	Tip act	Nr. act/ data	Emitent	Identificator entitate asociată	Imobil împrejmuit/ neîmprejmuit	Imobil contestat/ necontestat	Alte observații	
-	-	-	-	-	Neîmprejmuit			



REGISTRUL CADASTRAL AL IMOBILELOR

ANEXA Nr. 2

UAT Făget

Zonă cooperativizată (Co)


Sector cadastral nr. 8

1. DESCRIEREA IMOBILULUI																	
DATE TEREN												DATE CONSTRUCȚII					
Identificator teren	Adresă imobil	Număr cadastral	Nr. CF	Id.ETERRA	Suprafața măsurată	Intravilan / extra.(I/E)	Nr. top.	Nr. tarla	Nr. parcelă	Categorie folosință	Suprafața parcelă	Identificator construcție	Cod grupă destinație	Suprafața construită	Nr. niveluri	Nr. CF	Constr. cu acte (DA/NU)
1084	Tarla: 2080/5, Parcela: 2, 3, 4	A2080/5/2,3,4		404314	4800	E		2080/5	2, 3, 4	A	4800						

2. PROPRIETATEA / POSESIA													
Titularul dreptului / posesiei			Data nașterii / CUI	Domiciliu / Sediu	Cota parte	Identificator entitate asociată	Cotă parte teren UI	Mod de dobândire	Act juridic			Obs. privitoare la proprietar	
Nume / Denumire	Inițiala tatălui	Prenume							Tip act	Nr. act / data	Emitent		
SOCIETATE CLUB EXCLUSIV A & B SRL			14667862	Loc. Timisoara, Str. Salcâmiilor, Nr.34, UAT. Timișoara, Jud. Timiș	1700/4800	1084		Convenție	act notarial	contract de donatie nr.1014 / 27.04.2017	Cimpoesu Mihai Florin		
					1600/4800	1084		Convenție	act notarial	contract de donatie nr.1014 / 27.04.2017	Cimpoesu Mihai Florin		
					1500/4800	1084		Convenție	act notarial	contract de donatie nr.1014 / 27.04.2017	Cimpoesu Mihai Florin		

3. SARCINI / DEZMEMBRĂMINTE												
Titular			Data nașterii / CUI	Domiciliu / Sediu	Tipul sarcinii sau al dezmembrămintelor dreptului de proprietate	Cota parte	Identificator entitate asociată	Act juridic			Valoare ipotecă	Tip monedă
Nume / Denumire	Inițiala tatălui	Prenume						Tip act	Nr. act / data	Emitent		
-	-	-	-	-	-	-	-	-	-	-	-	-

4. NOTĂRI, PROCESE, INTERDICȚII					5. OBSERVAȚII		
Tipul notării	Tip act	Nr. act / data	Emitent	Identificator entitate asociată	Imobil împrejmuit / neîmprejmuit	Imobil contestat / necontestat	Alte observații
-	-	-	-	-	Neîmprejmuit		



REGISTRUL CADASTRAL AL IMOBILELOR

ANEXA Nr. 2

UAT Făget

Zonă cooperativizată (Co)


Sector cadastral nr. 8

1. DESCRIEREA IMOBILULUI																	
DATE TEREN											DATE CONSTRUCȚII						
Identificator teren	Adresă imobil	Număr cadastral	Nr. CF	Id.ETERRA	Suprafața măsurată	Intravilan / extra.(I/E)	Nr. top.	Nr. tarla	Nr. parcelă	Categorie folosință	Suprafață parcelă	Identificator construcție	Cod grupă destinație	Suprafața construită	Nr. niveluri	Nr. CF	Constr. cu acte (DA/NU)
1085	Tarla: 2080/5, Parcela: 5	A2080/5/5			1500	E		2080/5	5	A	1500						

2. PROPRIETATEA / POESIA													
Titularul dreptului / posesiei			Data nașterii / CUI	Domiciliu / Sediu	Cota parte	Identificator entitate asociată	Cotă parte teren UI	Mod de dobândire	Act juridic			Obs. privitoare la proprietar	
Nume / Denumire	Inițiala tatălui	Prenume							Tip act	Nr. act / data	Emitent		
CEREAN	AX.	ELENA		Jud: Neidentificat	1/1	1085		Reconstituire	act administrativ	4689/80 / 15.06.1993	CJSDPAT TIMIS		

3. SARCINI / DEZMEMBRĂMINTE												
Titular			Data nașterii / CUI	Domiciliu / Sediu	Tipul sarcinii sau al dezmembrămintelor dreptului de proprietate	Cota parte	Identificator entitate asociată	Act juridic			Valoare ipotecă	Tip monedă
Nume / Denumire	Inițiala tatălui	Prenume						Tip act	Nr. act / data	Emitent		
-	-	-	-	-	-	-	-	-	-	-	-	-

4. NOTĂRI, PROCESE, INTERDICȚII					5. OBSERVAȚII			
Tipul notării	Tip act	Nr. act/ data	Emitent	Identificator entitate asociată	Imobil împrejmuit/ neîmprejmuit	Imobil contestat/ necontestat	Alte observații	
-	-	-	-	-	Neîmprejmuit			



REGISTRUL CADASTRAL AL IMOBILELOR

ANEXA Nr. 2

UAT Făget

Zonă cooperativizată (Co)


Sector cadastral nr. 8

1. DESCRIEREA IMOBILULUI												DATE TEREN						DATE CONSTRUCȚII					
Identificator teren	Adresă imobil	Număr cadastral	Nr. CF	Id.ETERRA	Suprafața măsurată	Intravilan / extra.(I/E)	Nr. top.	Nr. tarla	Nr. parcelă	Categorie folosință	Suprafață parcelă	Identificator construcție	Cod grupă destinație	Suprafața construită	Nr. niveluri	Nr. CF	Constr. cu acte (DA/NU)						
1086	Tarla: 2080/5, Parcela: 6	A2080/5/6		403022	2000	E		2080/5	6	A	2000												

2. PROPRIETATEA / POSESIA												Act juridic		Obs. privitoare la proprietar
Titularul dreptului / posesiei			Data nașterii / CUI	Domiciliu / Sediu	Cota parte	Identificator entitate asociată	Cotă parte teren UI	Mod de dobândire	Act juridic		Emitent			
Nume / Denumire	Inițiala tatălui	Prenume							Tip act	Nr. act / data				
PETRESCU		LAURENTIU-NELUTU	29.07.1980	Jud: Neidentificat	1/1	1086		Convenție	act notarial	CVC nr.731 / 15.05.2014	NP NEAGU IOAN	si sotia		
PETRESCU		LAVINIA-IONELA	03.04.1993	Jud: Neidentificat										

3. SARCINI / DEZMEMBRĂMINTE												Valoare ipotecă	Tip monedă
Titular			Data nașterii / CUI	Domiciliu / Sediu	Tipul sarcinii sau al dezmembrămintelor dreptului de proprietate	Cota parte	Identificator entitate asociată	Act juridic					
Nume / Denumire	Inițiala tatălui	Prenume						Tip act	Nr. act / data	Emitent			
-	-	-	-	-	-	-	-	-	-	-	-	-	

4. NOTĂRI, PROCESE, INTERDICȚII					5. OBSERVAȚII		
Tipul notării	Tip act	Nr. act/ data	Emitent	Identificator entitate asociată	Imobil împrejmuit/ neîmprejmuit	Imobil contestat/ necontestat	Alte observații
-	-	-	-	-	Neîmprejmuit		



REGISTRUL CADASTRAL AL IMOBILELOR

ANEXA Nr. 2

UAT Făget

Zonă cooperativizată (Co)


Sector cadastral nr. 8

1. DESCRIEREA IMOBILULUI												DATE TEREN						DATE CONSTRUCȚII					
Identificator teren	Adresă imobil	Număr cadastral	Nr. CF	Id.ETERRA	Suprafața măsurată	Intravilan / extra.(I/E)	Nr. top.	Nr. tarla	Nr. parcelă	Categorie folosință	Suprafața parcelă	Identificator construcție	Cod grupă destinație	Suprafața construită	Nr. niveluri	Nr. CF	Constr. cu acte (DA/NU)						
1087	Tarla: 2080/5, Parcela: 7	A2080/5/7		403039	1100	E		2080/5	7	A	1100												

2. PROPRIETATEA / POSESIA												Act juridic				Obs. privitoare la proprietar
Titularul dreptului / posesiei			Data nașterii / CUI	Domiciliu / Sediu	Cota parte	Identificator entitate asociată	Cotă parte teren UI	Mod de dobândire	Act juridic		Emitent					
Nume / Denumire	Inițiala tatălui	Prenume							Tip act	Nr. act / data						
PETRESCU		LAURENTIU-NELUTU	29.07.1980	Jud: Neidentificat	1/1	1087		Convenție	act notarial	CVC nr.729 / 15.05.2014	NP NEAGU IOAN	si sotia				
PETRESCU		LAVINIA-IONELA	03.04.1993	Jud: Neidentificat												

3. SARCINI / DEZMEMBRĂMINTE												Valoare ipotecă	Tip monedă
Titular			Data nașterii / CUI	Domiciliu / Sediu	Tipul sarcinii sau al dezmembrămintelor dreptului de proprietate	Cota parte	Identificator entitate asociată	Act juridic					
Nume / Denumire	Inițiala tatălui	Prenume						Tip act	Nr. act / data	Emitent			
-	-	-	-	-	-	-	-	-	-	-	-	-	

4. NOTĂRI, PROCESE, INTERDICȚII					5. OBSERVAȚII			
Tipul notării	Tip act	Nr. act/ data	Emitent	Identificator entitate asociată	Imobil împrejmuit/ neîmprejmuit	Imobil contestat/ necontestat	Alte observații	
-	-	-	-	-	Neîmprejmuit			



REGISTRUL CADASTRAL AL IMOBILELOR

ANEXA Nr. 2

UAT Făget

Zonă cooperativizată (Co)


Sector cadastral nr. 8

1. DESCRIEREA IMOBILULUI												DATE TEREN						DATE CONSTRUCȚII					
Identificator teren	Adresă imobil	Număr cadastral	Nr. CF	Id.ETERRA	Suprafața măsurată	Intravilan / extra.(I/E)	Nr. top.	Nr. tarla	Nr. parcelă	Categorie folosință	Suprafața parcelă	Identificator construcție	Cod grupă destinație	Suprafața construită	Nr. niveluri	Nr. CF	Constr. cu acte (DA/NU)						
1088	Tarla: 2080/5, Parcela: 8	A2080/5/8			300	E		2080/5	8	A	300												

2. PROPRIETATEA / POSESIA													
Titularul dreptului / posesiei			Data nașterii / CUI	Domiciliu / Sediu	Cota parte	Identificator entitate asociată	Cotă parte teren UI	Mod de dobândire	Act juridic			Obs. privitoare la proprietar	
Nume / Denumire	Inițiala tatălui	Prenume							Tip act	Nr. act / data	Emitent		
OLARIU	I.	PETRU		Jud: Neidentificat	1/1	1088		Reconstituire	act administrativ	4689/97 / 15.06.1993	CJSDPAT TIMIS		

3. SARCINI / DEZMEMBRĂMINTE													
Titular			Data nașterii / CUI	Domiciliu / Sediu	Tipul sarcinii sau al dezmembrămintelor dreptului de proprietate	Cota parte	Identificator entitate asociată	Act juridic			Valoare ipotecă	Tip monedă	
Nume / Denumire	Inițiala tatălui	Prenume						Tip act	Nr. act / data	Emitent			
-	-	-	-	-	-	-	-	-	-	-	-	-	

4. NOTĂRI, PROCESE, INTERDICȚII					5. OBSERVAȚII			
Tipul notării	Tip act	Nr. act/ data	Emitent	Identificator entitate asociată	Imobil împrejmuit/ neîmprejmuit	Imobil contestat/ necontestat	Alte observații	
-	-	-	-	-	Neîmprejmuit			



REGISTRUL CADASTRAL AL IMOBILELOR

ANEXA Nr. 2

UAT Făget

Zonă cooperativizată (Co)


Sector cadastral nr. 8

1. DESCRIEREA IMOBILULUI												DATE TEREN						DATE CONSTRUCȚII					
Identificator teren	Adresă imobil	Număr cadastral	Nr. CF	Id.ETERRA	Suprafața măsurată	Intravilan / extra.(I/E)	Nr. top.	Nr. tarla	Nr. parcelă	Categorie folosință	Suprafața parcelă	Identificator construcție	Cod grupă destinație	Suprafața construită	Nr. niveluri	Nr. CF	Constr. cu acte (DA/NU)						
1089	Tarla: 2080/5, Parcela: 9	A2080/5/9		404965	400	E		2080/5	9	A	400												

2. PROPRIETATEA / POSESIA												Act juridic		Obs. privitoare la proprietar
Titularul dreptului / posesiei			Data nașterii / CUI	Domiciliu / Sediu	Cota parte	Identificator entitate asociată	Cotă parte teren UI	Mod de dobândire	Act juridic					
Nume / Denumire	Inițiala tatălui	Prenume							Tip act	Nr. act / data	Emitent			
GLAVA		RODRIGO-RĂZVAN	07.11.1992	Loc. Faget, Str. GEORGE COSBUC, Nr.30, UAT. Făget, Jud. Timiș	1/1	1089		Convenție	act notarial	CVC 883 / 12.06.2019	Mitiu Mihai Alexandru	si sotia		
GLAVA		DALIANA-ILEANA	03.04.1994	Loc. Rachita, Nr.281, UAT. Dumbrava, Jud. Timiș								- BUN COMUN		

3. SARCINI / DEZMEMBRĂMINTE												Valoare ipotecă	Tip monedă
Titular			Data nașterii / CUI	Domiciliu / Sediu	Tipul sarcinii sau al dezmembrămintelor dreptului de proprietate	Cota parte	Identificator entitate asociată	Act juridic					
Nume / Denumire	Inițiala tatălui	Prenume						Tip act	Nr. act / data	Emitent			
-	-	-	-	-	-	-	-	-	-	-	-	-	-

4. NOTĂRI, PROCESE, INTERDICȚII					5. OBSERVAȚII		
Tipul notării	Tip act	Nr. act/ data	Emitent	Identificator entitate asociată	Imobil împrejmuit/ neîmprejmuit	Imobil contestat/ necontestat	Alte observații
-	-	-	-	-	Neîmprejmuit		



REGISTRUL CADASTRAL AL IMOBILELOR

ANEXA Nr. 2

UAT Făget

Zonă cooperativizată (Co)


Sector cadastral nr. 8

1. DESCRIEREA IMOBILULUI																	
DATE TEREN											DATE CONSTRUCȚII						
Identificator teren	Adresă imobil	Număr cadastral	Nr. CF	Id.ETERRA	Suprafața măsurată	Intravilan / extra.(I/E)	Nr. top.	Nr. tarla	Nr. parcelă	Categorie folosință	Suprafața parcelă	Identificator construcție	Cod grupă destinație	Suprafața construită	Nr. niveluri	Nr. CF	Constr. cu acte (DA/NU)
1090	Tarla: -, Parcela: DE 2080/3	DE 2080/3			875	E			DE 2080/3	DR	875						

2. PROPRIETATEA / POSESIA													
Titularul dreptului / posesiei			Data nașterii / CUI	Domiciliu / Sediul	Cota parte	Identificator entitate asociată	Cotă parte teren UI	Mod de dobândire	Act juridic			Obs. privitoare la proprietar	
Nume / Denumire	Inițiala tatălui	Prenume							Tip act	Nr. act / data	Emitent		
ORASUL FAGET			2509958	Loc. Faget, Str. Calea Lugojuului, Nr.25, UAT. Făget, Jud. Timiș	1/1	1090		Lege	act normativ	L7 / 13.03.1996	PARLAMENTUL ROMÂNIEI	Proprietar neidentificat. PROPRIETAR NEIDENTIFICAT	

3. SARCINI / DEZMEMBRĂMINTE													
Titular			Data nașterii / CUI	Domiciliu / Sediul	Tipul sarcinii sau al dezmembrămintelor dreptului de proprietate	Cota parte	Identificator entitate asociată	Act juridic			Valoare ipotecă	Tip monedă	
Nume / Denumire	Inițiala tatălui	Prenume						Tip act	Nr. act / data	Emitent			
-	-	-	-	-	-	-	-	-	-	-	-	-	

4. NOTĂRI, PROCESE, INTERDICȚII					5. OBSERVAȚII			
Tipul notării	Tip act	Nr. act / data	Emitent	Identificator entitate asociată	Imobil împrejmuit / neîmprejmuit	Imobil contestat / necontestat	Alte observații	
-	-	-	-	-	Neîmprejmuit			



REGISTRUL CADASTRAL AL IMOBILELOR

ANEXA Nr. 2

UAT Făget

Zonă cooperativizată (Co)

Sector cadastral nr. 8

1. DESCRIEREA IMOBILULUI																	
DATE TEREN											DATE CONSTRUCȚII						
Identificator teren	Adresă imobil	Număr cadastral	Nr. CF	Id.ETERRA	Suprafața măsurată	Intravilan / extra.(I/E)	Nr. top.	Nr. tarla	Nr. parcelă	Categorie folosință	Suprafața parcelă	Identificator construcție	Cod grupă destinație	Suprafața construită	Nr. niveluri	Nr. CF	Constr. cu acte (DA/NU)
1091	Tarla: -, Parcela: DE 2080/2	DE 2080/2			961	E			DE 2080/2	DR	961						

2. PROPRIETATEA / POSESIA																
Titularul dreptului / posesiei			Data nașterii / CUI	Domiciliu / Sediul	Cota parte	Identificator entitate asociată	Cotă parte teren UI	Mod de dobândire	Act juridic			Obs. privitoare la proprietar				
Nume / Denumire	Inițiala tatălui	Prenume							Tip act	Nr. act / data	Emitent					
ORASUL FAGET			2509958	Loc. Faget, Str. Calea Lugojuului, Nr.25, UAT. Făget, Jud. Timiș	1/1	1091		Lege	act normativ	L7 / 13.03.1996	PARLAMENTUL ROMÂNIEI	Proprietar neidentificat. PROPRIETAR NEIDENTIFICAT				

3. SARCINI / DEZMEMBRĂMINTE																
Titular			Data nașterii / CUI	Domiciliu / Sediul	Tipul sarcinii sau al dezmembrămintelor dreptului de proprietate	Cota parte	Identificator entitate asociată	Act juridic			Valoare ipotecă	Tip monedă				
Nume / Denumire	Inițiala tatălui	Prenume						Tip act	Nr. act / data	Emitent						
-	-	-	-	-	-	-	-	-	-	-	-	-				

4. NOTĂRI, PROCESE, INTERDICȚII					5. OBSERVAȚII		
Tipul notării	Tip act	Nr. act/data	Emitent	Identificator entitate asociată	Imobil împrejmuit/ neîmprejmuit	Imobil contestat/ necontestat	Alte observații
-	-	-	-	-	Neîmprejmuit		

