

REGISTRUL CADASTRAL AL IMOBILELOR

ANEXA Nr. 2

UAT Făget

Zonă cooperativizată (Co)


Sector cadastral nr. 13

1. DESCRIEREA IMOBILULUI																	
DATE TEREN											DATE CONSTRUCȚII						
Identificator teren	Adresă imobil	Număr cadastral	Nr. CF	Id.ETERRA	Suprafața măsurată	Intravilan / extra.(I/E)	Nr. top.	Nr. tarla	Nr. parcelă	Categorie folosință	Suprafață parcelă	Identificator construcție	Cod grupă destinație	Suprafața construită	Nr. niveluri	Nr. CF	Constr. cu acte (DA/NU)
1138	Tarla: 2216, Parcela: 1	A2216/1			13300	E		2216	1	A	13300						

2. PROPRIETATEA / POESIA													
Titularul dreptului / posesiei			Data nașterii / CUI	Domiciliu / Sediu	Cota parte	Identificator entitate asociată	Cotă parte teren UI	Mod de dobândire	Act juridic			Obs. privitoare la proprietar	
Nume / Denumire	Inițiala tatălui	Prenume							Tip act	Nr. act / data	Emitent		
URSULESCU	D.	LIVIU		Jud: Neidentificat	1/1	1138		Reconstituire	act administrativ	4700/42 / 30.06.1993	CJSDPAT TIMIS		

3. SARCINI / DEZMEMBRĂMINTE													
Titular			Data nașterii / CUI	Domiciliu / Sediu	Tipul sarcinii sau al dezmembrămintelor dreptului de proprietate	Cota parte	Identificator entitate asociată	Act juridic			Valoare ipotecă	Tip monedă	
Nume / Denumire	Inițiala tatălui	Prenume						Tip act	Nr. act / data	Emitent			
-	-	-	-	-	-	-	-	-	-	-	-	-	

4. NOTĂRI, PROCESE, INTERDICȚII					5. OBSERVAȚII			
Tipul notării	Tip act	Nr. act/ data	Emitent	Identificator entitate asociată	Imobil împrejmuit/ neîmprejmuit	Imobil contestat/ necontestat	Alte observații	
-	-	-	-	-	Neîmprejmuit			



REGISTRUL CADASTRAL AL IMOBILELOR

ANEXA Nr. 2

UAT Făget

Zonă cooperativizată (Co)


Sector cadastral nr. 13

1. DESCRIEREA IMOBILULUI												DATE TEREN						DATE CONSTRUCȚII					
Identificator teren	Adresă imobil	Număr cadastral	Nr. CF	Id.ETERRA	Suprafața măsurată	Intravilan / extra.(I/E)	Nr. top.	Nr. tarla	Nr. parcelă	Categorie folosință	Suprafață parcelă	Identificator construcție	Cod grupă destinație	Suprafața construită	Nr. niveluri	Nr. CF	Constr. cu acte (DA/NU)						
1139	Tarla: 2212, Parcela: 1	F2212/1			1700	E		2212	1	F	1700												

2. PROPRIETATEA / POSESIA													
Titularul dreptului / posesiei			Data nașterii / CUI	Domiciliu / Sediu	Cota parte	Identificator entitate asociată	Cotă parte teren UI	Mod de dobândire	Act juridic			Obs. privitoare la proprietar	
Nume / Denumire	Inițiala tatălui	Prenume							Tip act	Nr. act / data	Emitent		
URSULESCU	D.	LIVIU		Jud: Neidentificat	1/1	1139		Reconstituire	act administrativ	4700/42 / 30.06.1993	CJSDPAT TIMIS		

3. SARCINI / DEZMEMBRĂMINTE													
Titular			Data nașterii / CUI	Domiciliu / Sediu	Tipul sarcinii sau al dezmembrămintelor dreptului de proprietate	Cota parte	Identificator entitate asociată	Act juridic			Valoare ipotecă	Tip monedă	
Nume / Denumire	Inițiala tatălui	Prenume						Tip act	Nr. act / data	Emitent			
-	-	-	-	-	-	-	-	-	-	-	-	-	

4. NOTĂRI, PROCESE, INTERDICȚII					5. OBSERVAȚII			
Tipul notării	Tip act	Nr. act/ data	Emitent	Identificator entitate asociată	Imobil împrejmuit/ neîmprejmuit	Imobil contestat/ necontestat	Alte observații	
-	-	-	-	-	Neîmprejmuit			



REGISTRUL CADASTRAL AL IMOBILELOR

ANEXA Nr. 2

UAT Făget

Zonă cooperativizată (Co)


Sector cadastral nr. 13

1. DESCRIEREA IMOBILULUI												DATE TEREN						DATE CONSTRUCȚII					
Identificator teren	Adresă imobil	Număr cadastral	Nr. CF	Id.ETERRA	Suprafața măsurată	Intravilan / extra.(I/E)	Nr. top.	Nr. tarla	Nr. parcelă	Categorie folosință	Suprafață parcelă	Identificator construcție	Cod grupă destinație	Suprafața construită	Nr. niveluri	Nr. CF	Constr. cu acte (DA/NU)						
1140	Tarla: 2216, Parcela: 2	A2216/2			5000	E		2216	2	A	5000												

2. PROPRIETATEA / POSESIA													
Titularul dreptului / posesiei			Data nașterii / CUI	Domiciliu / Sediul	Cota parte	Identificator entitate asociată	Cotă parte teren UI	Mod de dobândire	Act juridic			Obs. privitoare la proprietar	
Nume / Denumire	Inițiala tatălui	Prenume							Tip act	Nr. act / data	Emitent		
URSULESCU	D.	ISAE		Jud: Neidentificat	1/1	1140		Reconstituire	act administrativ	4700/40 / 30.06.1993	CJSDPAT TIMIS		

3. SARCINI / DEZMEMBRĂMINTE													
Titular			Data nașterii / CUI	Domiciliu / Sediul	Tipul sarcinii sau al dezmembrămintelor dreptului de proprietate	Cota parte	Identificator entitate asociată	Act juridic			Valoare ipotecă	Tip monedă	
Nume / Denumire	Inițiala tatălui	Prenume						Tip act	Nr. act / data	Emitent			
-	-	-	-	-	-	-	-	-	-	-	-	-	

4. NOTĂRI, PROCESE, INTERDICȚII					5. OBSERVAȚII			
Tipul notării	Tip act	Nr. act/ data	Emitent	Identificator entitate asociată	Imobil împrejmuit/ neîmprejmuit	Imobil contestat/ necontestat	Alte observații	
-	-	-	-	-	Neîmprejmuit			



REGISTRUL CADASTRAL AL IMOBILELOR

ANEXA Nr. 2

UAT Făget

Zonă cooperativizată (Co)


Sector cadastral nr. 13

1. DESCRIEREA IMOBILULUI												DATE TEREN						DATE CONSTRUCȚII					
Identificator teren	Adresă imobil	Număr cadastral	Nr. CF	Id.ETERRA	Suprafața măsurată	Intravilan / extra.(I/E)	Nr. top.	Nr. tarla	Nr. parcelă	Categorie folosință	Suprafață parcelă	Identificator construcție	Cod grupă destinație	Suprafața construită	Nr. niveluri	Nr. CF	Constr. cu acte (DA/NU)						
1141	Tarla: 2212, Parcela: 2	P2212/2			1000	E		2212	2	P	1000												

2. PROPRIETATEA / POSESIA													
Titularul dreptului / posesiei			Data nașterii / CUI	Domiciliu / Sediu	Cota parte	Identificator entitate asociată	Cotă parte teren UI	Mod de dobândire	Act juridic			Obs. privitoare la proprietar	
Nume / Denumire	Inițiala tatălui	Prenume							Tip act	Nr. act / data	Emitent		
URSULESCU	D.	ISAE		Jud: Neidentificat	1/1	1141		Reconstituire	act administrativ	4700/40 / 30.06.1993	CJSDPAT TIMIS		

3. SARCINI / DEZMEMBRĂMINTE													
Titular			Data nașterii / CUI	Domiciliu / Sediu	Tipul sarcinii sau al dezmembrămintelor dreptului de proprietate	Cota parte	Identificator entitate asociată	Act juridic			Valoare ipotecă	Tip monedă	
Nume / Denumire	Inițiala tatălui	Prenume						Tip act	Nr. act / data	Emitent			
-	-	-	-	-	-	-	-	-	-	-	-	-	

4. NOTĂRI, PROCESE, INTERDICȚII					5. OBSERVAȚII			
Tipul notării	Tip act	Nr. act/ data	Emitent	Identificator entitate asociată	Imobil împrejmuit/ neîmprejmuit	Imobil contestat/ necontestat	Alte observații	
-	-	-	-	-	Neîmprejmuit			



REGISTRUL CADASTRAL AL IMOBILELOR

ANEXA Nr. 2

UAT Făget

Zonă cooperativizată (Co)


Sector cadastral nr. 13

1. DESCRIEREA IMOBILULUI																	
DATE TEREN											DATE CONSTRUCȚII						
Identificator teren	Adresă imobil	Număr cadastral	Nr. CF	Id.ETERRA	Suprafața măsurată	Intravilan / extra.(I/E)	Nr. top.	Nr. tarla	Nr. parcelă	Categorie folosință	Suprafață parcelă	Identificator construcție	Cod grupă destinație	Suprafața construită	Nr. niveluri	Nr. CF	Constr. cu acte (DA/NU)
1142	Tarla: 2216, Parcela: 3	A2216/3			10300	E		2216	3	A	10300						

2. PROPRIETATEA / POESIA													
Titularul dreptului / posesiei			Data nașterii / CUI	Domiciliu / Sediu	Cota parte	Identificator entitate asociată	Cotă parte teren UI	Mod de dobândire	Act juridic			Obs. privitoare la proprietar	
Nume / Denumire	Inițiala tatălui	Prenume							Tip act	Nr. act / data	Emitent		
IONUȚONI	G.	PERSIDA		Jud: Neidentificat	1/1	1142		Reconstituire	act administrativ	4689/72 / 15.06.1993	CJSDPAT TIMIS		

3. SARCINI / DEZMEMBRĂMINTE												
Titular			Data nașterii / CUI	Domiciliu / Sediu	Tipul sarcinii sau al dezmembrămintelor dreptului de proprietate	Cota parte	Identificator entitate asociată	Act juridic			Valoare ipotecă	Tip monedă
Nume / Denumire	Inițiala tatălui	Prenume						Tip act	Nr. act / data	Emitent		
-	-	-	-	-	-	-	-	-	-	-	-	-

4. NOTĂRI, PROCESE, INTERDICȚII					5. OBSERVAȚII			
Tipul notării	Tip act	Nr. act/ data	Emitent	Identificator entitate asociată	Imobil împrejmuit/ neîmprejmuit	Imobil contestat/ necontestat	Alte observații	
-	-	-	-	-	Neîmprejmuit			



REGISTRUL CADASTRAL AL IMOBILELOR

ANEXA Nr. 2

UAT Făget

Zonă cooperativizată (Co)


Sector cadastral nr. 13

1. DESCRIEREA IMOBILULUI																	
DATE TEREN												DATE CONSTRUCȚII					
Identificator teren	Adresă imobil	Număr cadastral	Nr. CF	Id.ETERRA	Suprafața măsurată	Intravilan / extra.(I/E)	Nr. top.	Nr. tarla	Nr. parcelă	Categorie folosință	Suprafață parcelă	Identificator construcție	Cod grupă destinație	Suprafața construită	Nr. niveluri	Nr. CF	Constr. cu acte (DA/NU)
1143	Tarla: 2212, Parcela: 3	F2212/3			2900	E		2212	3	F	2900						

2. PROPRIETATEA / POSESIA													
Titularul dreptului / posesiei			Data nașterii / CUI	Domiciliu / Sediu	Cota parte	Identificator entitate asociată	Cotă parte teren UI	Mod de dobândire	Act juridic			Obs. privitoare la proprietar	
Nume / Denumire	Inițiala tatălui	Prenume							Tip act	Nr. act / data	Emitent		
IONUȚONI	G.	PERSIDA		Jud: Neidentificat	1/1	1143		Reconstituire	act administrativ	4689/72 / 15.06.1993	CJSDPAT TIMIS		

3. SARCINI / DEZMEMBRĂMINTE													
Titular			Data nașterii / CUI	Domiciliu / Sediu	Tipul sarcinii sau al dezmembrămintelor dreptului de proprietate	Cota parte	Identificator entitate asociată	Act juridic			Valoare ipotecă	Tip monedă	
Nume / Denumire	Inițiala tatălui	Prenume						Tip act	Nr. act / data	Emitent			
-	-	-	-	-	-	-	-	-	-	-	-	-	

4. NOTĂRI, PROCESE, INTERDICȚII					5. OBSERVAȚII			
Tipul notării	Tip act	Nr. act/ data	Emitent	Identificator entitate asociată	Imobil împrejmuit/ neîmprejmuit	Imobil contestat/ necontestat	Alte observații	
-	-	-	-	-	Neîmprejmuit			



REGISTRUL CADASTRAL AL IMOBILELOR

ANEXA Nr. 2

UAT Făget

Zonă cooperativizată (Co)

Sector cadastral nr. 13

1. DESCRIEREA IMOBILULUI

DATE TEREN												DATE CONSTRUCȚII						
Identificator teren	Adresă imobil	Număr cadastral	Nr. CF	Id.ETERRA	Suprafața măsurată	Intravilan / extra.(I/E)	Nr. top.	Nr. tarla	Nr. parcelă	Categorie folosință	Suprafață parcelă	Identificator construcție	Cod grupă destinație	Suprafața construită	Nr. niveluri	Nr. CF	Constr. cu acte (DA/NU)	
1144	Tarla: 2216, Parcela: 4	A2216/4			4900	E		2216	4	A	4900							

2. PROPRIETATEA / POESIA

Titularul dreptului / posesiei			Data nașterii / CUI	Domiciliu / Sediu	Cota parte	Identificator entitate asociată	Cotă parte teren UI	Mod de dobândire	Act juridic			Obs. privitoare la proprietar
Nume / Denumire	Inițiala tatălui	Prenume							Tip act	Nr. act / data	Emitent	
KAKUYA	P.	MIHAI NICOLAE		Jud: Neidentificat	1/1	1144		Reconstituire	act administrativ	4689/65 / 15.06.1993	CJSDPAT TIMIS	


3. SARCINI / DEZMEMBRĂMINTE

Titular			Data nașterii / CUI	Domiciliu / Sediu	Tipul sarcinii sau al dezmembrămintelor dreptului de proprietate	Cota parte	Identificator entitate asociată	Act juridic			Valoare ipotecă	Tip monedă
Nume / Denumire	Inițiala tatălui	Prenume						Tip act	Nr. act / data	Emitent		
-	-	-	-	-	-	-	-	-	-	-	-	-

4. NOTĂRI, PROCESE, INTERDICȚII

Tipul notării	Tip act	Nr. act/ data	Emitent	Identificator entitate asociată	Imobil împrejmuit/ neîmprejmuit	Imobil contestat/ necontestat	Alte observații
-	-	-	-	-	Neîmprejmuit		

5. OBSERVAȚII



REGISTRUL CADASTRAL AL IMOBILELOR

ANEXA Nr. 2

UAT Făget

Zonă cooperativizată (Co)


Sector cadastral nr. 13

1. DESCRIEREA IMOBILULUI																	
DATE TEREN											DATE CONSTRUCȚII						
Identificator teren	Adresă imobil	Număr cadastral	Nr. CF	Id.ETERRA	Suprafața măsurată	Intravilan / extra.(I/E)	Nr. top.	Nr. tarla	Nr. parcelă	Categorie folosință	Suprafață parcelă	Identificator construcție	Cod grupă destinație	Suprafața construită	Nr. niveluri	Nr. CF	Constr. cu acte (DA/NU)
1145	Tarla: 2212, Parcela: 4	F2212/4			1600	E		2212	4	F	1600						

2. PROPRIETATEA / POESIA													
Titularul dreptului / posesiei			Data nașterii / CUI	Domiciliu / Sediu	Cota parte	Identificator entitate asociată	Cotă parte teren UI	Mod de dobândire	Act juridic			Obs. privitoare la proprietar	
Nume / Denumire	Inițiala tatălui	Prenume							Tip act	Nr. act / data	Emitent		
KAKUYA	P.	MIHAI NICOLAE		Jud: Neidentificat	1/1	1145		Reconstituire	act administrativ	4689/65 / 15.06.1993	CJSDPAT TIMIS		

3. SARCINI / DEZMEMBRĂMINTE												
Titular			Data nașterii / CUI	Domiciliu / Sediu	Tipul sarcinii sau al dezmembrămintelor dreptului de proprietate	Cota parte	Identificator entitate asociată	Act juridic			Valoare ipotecă	Tip monedă
Nume / Denumire	Inițiala tatălui	Prenume						Tip act	Nr. act / data	Emitent		
-	-	-	-	-	-	-	-	-	-	-	-	-

4. NOTĂRI, PROCESE, INTERDICȚII					5. OBSERVAȚII		
Tipul notării	Tip act	Nr. act/ data	Emitent	Identificator entitate asociată	Imobil împrejmuit/ neîmprejmuit	Imobil contestat/ necontestat	Alte observații
-	-	-	-	-	Neîmprejmuit		



REGISTRUL CADASTRAL AL IMOBILELOR

ANEXA Nr. 2

UAT Făget

Zonă cooperativizată (Co)


Sector cadastral nr. 13

1. DESCRIEREA IMOBILULUI																	
DATE TEREN											DATE CONSTRUCȚII						
Identificator teren	Adresă imobil	Număr cadastral	Nr. CF	Id.ETERRA	Suprafața măsurată	Intravilan / extra.(I/E)	Nr. top.	Nr. tarla	Nr. parcelă	Categorie folosință	Suprafață parcelă	Identificator construcție	Cod grupă destinație	Suprafața construită	Nr. niveluri	Nr. CF	Constr. cu acte (DA/NU)
1146	Tarla: 2216, Parcela: 5	A2216/5		406943	6900	E		2216	5	A	6900						

2. PROPRIETATEA / POSESIA												
Titularul dreptului / posesiei			Data nașterii / CUI	Domiciliu / Sediu	Cota parte	Identificator entitate asociată	Cotă parte teren UI	Mod de dobândire	Act juridic			Obs. privitoare la proprietar
Nume / Denumire	Inițiala tatălui	Prenume							Tip act	Nr. act / data	Emitent	
HANGAY		ALEXANDRU-ȘTEFAN	20.08.1951	Loc. Timisoara, Str. PEPINIEREI, Nr.10, Ap.3, UAT. Timișoara, Jud. Timiș	1/1	1146		Sucesiune	act notarial	CM NR 83 / 10.10.2022	BIN SFERCOCI GHEORGHE	

3. SARCINI / DEZMEMBRĂMINTE												
Titular			Data nașterii / CUI	Domiciliu / Sediu	Tipul sarcinii sau al dezmembrămintelor dreptului de proprietate	Cota parte	Identificator entitate asociată	Act juridic			Valoare ipotecă	Tip monedă
Nume / Denumire	Inițiala tatălui	Prenume						Tip act	Nr. act / data	Emitent		
-	-	-	-	-	-	-	-	-	-	-	-	-

4. NOTĂRI, PROCESE, INTERDICȚII					5. OBSERVAȚII		
Tipul notării	Tip act	Nr. act/data	Emitent	Identificator entitate asociată	Imobil împrejmuit/ neîmprejmuit	Imobil contestat/ necontestat	Alte observații
-	-	-	-	-	Neîmprejmuit		



REGISTRUL CADASTRAL AL IMOBILELOR

ANEXA Nr. 2

UAT Făget

Zonă cooperativizată (Co)


Sector cadastral nr. 13

1. DESCRIEREA IMOBILULUI												DATE TEREN						DATE CONSTRUCȚII					
Identificator teren	Adresă imobil	Număr cadastral	Nr. CF	Id.ETERRA	Suprafața măsurată	Intravilan / extra.(I/E)	Nr. top.	Nr. tarla	Nr. parcelă	Categorie folosință	Suprafață parcelă	Identificator construcție	Cod grupă destinație	Suprafața construită	Nr. niveluri	Nr. CF	Constr. cu acte (DA/NU)						
1147	Tarla: 2216, Parcela: 6	A2216/6			8100	E		2216	6	A	8100												

2. PROPRIETATEA / POSESIA													
Titularul dreptului / posesiei			Data nașterii / CUI	Domiciliu / Sediu	Cota parte	Identificator entitate asociată	Cotă parte teren UI	Mod de dobândire	Act juridic			Obs. privitoare la proprietar	
Nume / Denumire	Inițiala tatălui	Prenume							Tip act	Nr. act / data	Emitent		
CERNESCU	S.	HOREA		Jud: Neidentificat	1/1	1147		Reconstituire	act administrativ	4689/28 / 15.06.1993	CJSDPAT TIMIS		

3. SARCINI / DEZMEMBRĂMINTE													
Titular			Data nașterii / CUI	Domiciliu / Sediu	Tipul sarcinii sau al dezmembrămintelor dreptului de proprietate	Cota parte	Identificator entitate asociată	Act juridic			Valoare ipotecă	Tip monedă	
Nume / Denumire	Inițiala tatălui	Prenume						Tip act	Nr. act / data	Emitent			
-	-	-	-	-	-	-	-	-	-	-	-	-	

4. NOTĂRI, PROCESE, INTERDICȚII					5. OBSERVAȚII			
Tipul notării	Tip act	Nr. act / data	Emitent	Identificator entitate asociată	Imobil împrejmuit / neîmprejmuit	Imobil contestat / necontestat	Alte observații	
-	-	-	-	-	Neîmprejmuit			



REGISTRUL CADASTRAL AL IMOBILELOR

ANEXA Nr. 2

UAT Făget

Zonă cooperativizată (Co)


Sector cadastral nr. 13

1. DESCRIEREA IMOBILULUI																	
DATE TEREN											DATE CONSTRUCȚII						
Identificator teren	Adresă imobil	Număr cadastral	Nr. CF	Id.ETERRA	Suprafața măsurată	Intravilan / extra.(I/E)	Nr. top.	Nr. tarla	Nr. parcelă	Categorie folosință	Suprafață parcelă	Identificator construcție	Cod grupă destinație	Suprafața construită	Nr. niveluri	Nr. CF	Constr. cu acte (DA/NU)
1148	Tarla: PDT2213, Parcela: -	PDT2213		405600	3600	E		PDT2213		PD	3600						

2. PROPRIETATEA / POSESIA												
Titularul dreptului / posesiei			Data nașterii / CUI	Domiciliu / Sediu	Cota parte	Identificator entitate asociată	Cotă parte teren UI	Mod de dobândire	Act juridic			Obs. privitoare la proprietar
Nume / Denumire	Inițiala tatălui	Prenume							Tip act	Nr. act / data	Emitent	
CHEVEREȘAN		RĂZVAN-TRAIAN	21.06.1973	Loc. Timisoara, Str. IANCU VACARESCU, Nr.2426, Sc.A, Et.2, Ap.12, UAT. Timișoara, Jud. Timiș	1/1	1148		Sucesiune	act notarial	CM S nr.53 / 11.12.2020	NP Ciuca Herdi Snejana Maria	

3. SARCINI / DEZMEMBRĂMINTE												
Titular			Data nașterii / CUI	Domiciliu / Sediu	Tipul sarcinii sau al dezmembrămintelor dreptului de proprietate	Cota parte	Identificator entitate asociată	Act juridic			Valoare ipotecă	Tip monedă
Nume / Denumire	Inițiala tatălui	Prenume						Tip act	Nr. act / data	Emitent		
-	-	-	-	-	-	-	-	-	-	-	-	-

4. NOTĂRI, PROCESE, INTERDICȚII					5. OBSERVAȚII		
Tipul notării	Tip act	Nr. act/data	Emitent	Identificator entitate asociată	Imobil împrejmuit/ neîmprejmuit	Imobil contestat/ necontestat	Alte observații
-	-	-	-	-	Neîmprejmuit		Teren cu tufarisuri si maricinisuri



REGISTRUL CADASTRAL AL IMOBILELOR

ANEXA Nr. 2

UAT Făget

Zonă cooperativizată (Co)

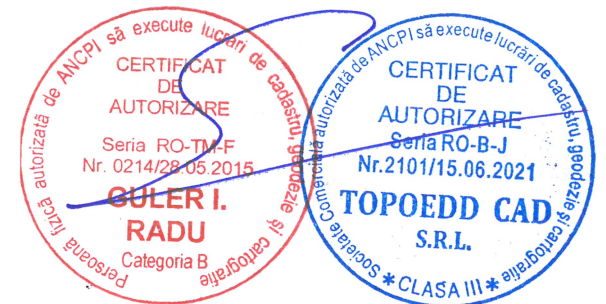
Sector cadastral nr. 13

1. DESCRIEREA IMOBILULUI																	
DATE TEREN											DATE CONSTRUCȚII						
Identificator teren	Adresă imobil	Număr cadastral	Nr. CF	Id.ETERRA	Suprafața măsurată	Intravilan / extra.(I/E)	Nr. top.	Nr. tarla	Nr. parcelă	Categorie folosință	Suprafață parcelă	Identificator construcție	Cod grupă destinație	Suprafața construită	Nr. niveluri	Nr. CF	Constr. cu acte (DA/NU)
1149	Tarla: -, Parcela: DE 2217	DE 2217			612	E			DE 2217	DR	612						

2. PROPRIETATEA / POSESIA												
Titularul dreptului / posesiei			Data nașterii / CUI	Domiciliu / Sediul	Cota parte	Identificator entitate asociată	Cotă parte teren UI	Mod de dobândire	Act juridic			Obs. privitoare la proprietar
Nume / Denumire	Inițiala tatălui	Prenume							Tip act	Nr. act / data	Emitent	
ORASUL FAGET			2509958	Loc. Faget, Str. Calea Lugojuului, Nr.25, UAT. Făget, Jud. Timiș	1/1	1149		Lege	act normativ	L7 / 13.03.1996	PARLAMENTUL ROMÂNIEI	Proprietar neidentificat. PROPRIETAR NEIDENTIFICAT

3. SARCINI / DEZMEMBRĂMINTE												
Titular			Data nașterii / CUI	Domiciliu / Sediul	Tipul sarcinii sau al dezmembrămintelor dreptului de proprietate	Cota parte	Identificator entitate asociată	Act juridic			Valoare ipotecă	Tip monedă
Nume / Denumire	Inițiala tatălui	Prenume						Tip act	Nr. act / data	Emitent		
-	-	-	-	-	-	-	-	-	-	-	-	-

4. NOTĂRI, PROCESE, INTERDICȚII					5. OBSERVAȚII		
Tipul notării	Tip act	Nr. act / data	Emitent	Identificator entitate asociată	Imobil împrejmuit / neîmprejmuit	Imobil contestat / necontestat	Alte observații
-	-	-	-	-	Neîmprejmuit		



REGISTRUL CADASTRAL AL IMOBILELOR

ANEXA Nr. 2

UAT Făget

Zonă cooperativizată (Co)


Sector cadastral nr. 13

1. DESCRIEREA IMOBILULUI																	
DATE TEREN											DATE CONSTRUCȚII						
Identificator teren	Adresă imobil	Număr cadastral	Nr. CF	Id.ETERRA	Suprafața măsurată	Intravilan / extra.(I/E)	Nr. top.	Nr. tarla	Nr. parcelă	Categorie folosință	Suprafață parcelă	Identificator construcție	Cod grupă destinație	Suprafața construită	Nr. niveluri	Nr. CF	Constr. cu acte (DA/NU)
1150	Tarla: 2218, Parcela: 1	A2218/1		401884	6004	E		2218	1	A	6004						

2. PROPRIETATEA / POSESIA												
Titularul dreptului / posesiei			Data nașterii / CUI	Domiciliu / Sediu	Cota parte	Identificator entitate asociată	Cotă parte teren UI	Mod de dobândire	Act juridic			Obs. privitoare la proprietar
Nume / Denumire	Inițiala tatălui	Prenume							Tip act	Nr. act / data	Emitent	
FLOREA		PETRU	16.10.1962	Jud: Neidentificat	1/1	1150	Convenție	act notarial	CVC nr.1609 / 21.11.2003	BNP Neagu Ioan	si sotia	
FLOREA		DORINA	10.06.1971	Jud: Neidentificat								

3. SARCINI / DEZMEMBRĂMINTE												
Titular			Data nașterii / CUI	Domiciliu / Sediu	Tipul sarcinii sau al dezmembrămintelor dreptului de proprietate	Cota parte	Identificator entitate asociată	Act juridic			Valoare ipotecă	Tip monedă
Nume / Denumire	Inițiala tatălui	Prenume						Tip act	Nr. act / data	Emitent		
-	-	-	-	-	-	-	-	-	-	-	-	-

4. NOTĂRI, PROCESE, INTERDICȚII					5. OBSERVAȚII		
Tipul notării	Tip act	Nr. act/ data	Emitent	Identificator entitate asociată	Imobil împrejmuit/ neîmprejmuit	Imobil contestat/ necontestat	Alte observații
-	-	-	-	-	Neîmprejmuit		



REGISTRUL CADASTRAL AL IMOBILELOR

ANEXA Nr. 2

UAT Făget

Zonă cooperativizată (Co)


Sector cadastral nr. 13

1. DESCRIEREA IMOBILULUI																	
DATE TEREN											DATE CONSTRUCȚII						
Identificator teren	Adresă imobil	Număr cadastral	Nr. CF	Id.ETERRA	Suprafața măsurată	Intravilan / extra.(I/E)	Nr. top.	Nr. tarla	Nr. parcelă	Categorie folosință	Suprafață parcelă	Identificator construcție	Cod grupă destinație	Suprafața construită	Nr. niveluri	Nr. CF	Constr. cu acte (DA/NU)
1151	Tarla: 2218, Parcela: 2	A2218/2		401881	14887	E		2218	2	A	14887						

2. PROPRIETATEA / POSESIA												
Titularul dreptului / posesiei			Data nașterii / CUI	Domiciliu / Sediu	Cota parte	Identificator entitate asociată	Cotă parte teren UI	Mod de dobândire	Act juridic			Obs. privitoare la proprietar
Nume / Denumire	Inițiala tatălui	Prenume							Tip act	Nr. act / data	Emitent	
FLOREA		PETRU	16.10.1962	Jud: Neidentificat	1/1	1151	Convenție	act notarial	CVC nr.1607 / 21.11.2003	BNP Neagu Ioan	si sotia	
FLOREA		DORINA	10.06.1971	Jud: Neidentificat								

3. SARCINI / DEZMEMBRĂMINTE												
Titular			Data nașterii / CUI	Domiciliu / Sediu	Tipul sarcinii sau al dezmembrămintelor dreptului de proprietate	Cota parte	Identificator entitate asociată	Act juridic			Valoare ipotecă	Tip monedă
Nume / Denumire	Inițiala tatălui	Prenume						Tip act	Nr. act / data	Emitent		
-	-	-	-	-	-	-	-	-	-	-	-	-

4. NOTĂRI, PROCESE, INTERDICȚII					5. OBSERVAȚII		
Tipul notării	Tip act	Nr. act/ data	Emitent	Identificator entitate asociată	Imobil împrejmuit/ neîmprejmuit	Imobil contestat/ necontestat	Alte observații
-	-	-	-	-	Neîmprejmuit		



REGISTRUL CADASTRAL AL IMOBILELOR

ANEXA Nr. 2

UAT Făget

Zonă cooperativizată (Co)

Sector cadastral nr. 13

1. DESCRIEREA IMOBILULUI

DATE TEREN												DATE CONSTRUCȚII					
Identificator teren	Adresă imobil	Număr cadastral	Nr. CF	Id.ETERRA	Suprafața măsurată	Intravilan / extra.(I/E)	Nr. top.	Nr. tarla	Nr. parcelă	Categorie folosință	Suprafața parcelă	Identificator construcție	Cod grupă destinație	Suprafața construită	Nr. niveluri	Nr. CF	Constr. cu acte (DA/NU)
1152	Tarla: 2218, Parcela: 3	A2218/3		405026	12000	E		2218	3	A	12000						

2. PROPRIETATEA / POSESIA

Titularul dreptului / posesiei			Data nașterii / CUI	Domiciliu / Sediul	Cota parte	Identificator entitate asociată	Cotă parte teren UI	Mod de dobândire	Act juridic			Obs. privitoare la proprietar
Nume / Denumire	Inițiala tatălui	Prenume							Tip act	Nr. act / data	Emitent	
PĂCURAR		VASILE-BUJOR	07.03.1955	Loc. Faget, Calea. BICHIGIULUI, Nr.27, UAT. Făget, Jud. Timiș	1/1	1152		Convenție	act notarial	CVC aut nr.1529 / 23.12.1998	BNP IOAN NEAGU	si sotia
PĂCURAR		DORINA	13.06.1960	Loc. Faget, Calea. BICHIGIULUI, Nr.27, UAT. Făget, Jud. Timiș								

3. SARCINI / DEZMEMBRĂMINTE


Titular			Data nașterii / CUI	Domiciliu / Sediul	Tipul sarcinii sau al dezmembrămintelor dreptului de proprietate	Cota parte	Identificator entitate asociată	Act juridic			Valoare ipotecă	Tip monedă
Nume / Denumire	Inițiala tatălui	Prenume						Tip act	Nr. act / data	Emitent		
-	-	-	-	-	-	-	-	-	-	-	-	-

4. NOTĂRI, PROCESE, INTERDICȚII

Tipul notării	Tip act	Nr. act / data	Emitent	Identificator entitate asociată
-	-	-	-	-

5. OBSERVAȚII

Imobil împrejmuit / neîmprejmuit	Imobil contestat / necontestat	Alte observații
Neîmprejmuit		



REGISTRUL CADASTRAL AL IMOBILELOR

ANEXA Nr. 2

UAT Făget

Zonă cooperativizată (Co)

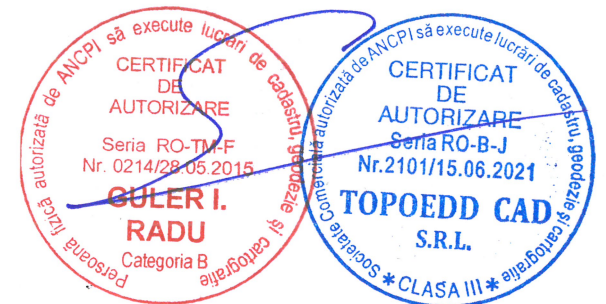
Sector cadastral nr. 13

1. DESCRIEREA IMOBILULUI																	
DATE TEREN												DATE CONSTRUCȚII					
Identificator teren	Adresă imobil	Număr cadastral	Nr. CF	Id.ETERRA	Suprafața măsurată	Intravilan / extra.(I/E)	Nr. top.	Nr. tarla	Nr. parcelă	Categorie folosință	Suprafața parcelă	Identificator construcție	Cod grupă destinație	Suprafața construită	Nr. niveluri	Nr. CF	Constr. cu acte (DA/NU)
1153	Tarla: 2218, Parcela: 4	A2218/4	5/Ned Batesti	403567	3000	E		2218	4	A	3000						

2. PROPRIETATEA / POSESIA													
Titularul dreptului / posesiei			Data nașterii / CUI	Domiciliu / Sediul	Cota parte	Identificator entitate asociată	Cotă parte teren UI	Mod de dobândire	Act juridic			Obs. privitoare la proprietar	
Nume / Denumire	Inițiala tatălui	Prenume							Tip act	Nr. act / data	Emitent		
AVRAMESCU		CLAUDIU-IONEL	27.06.1973	Loc. Faget, Str. STEFAN CEL MARE, Nr.58, UAT. Făget, Jud. Timiș	1/1	1153		Convenție	act notarial	1250 / 17.08.2023	Iorga Adriana	necasatorit, ca bun propriu	

3. SARCINI / DEZMEMBRĂMINTE												
Titular			Data nașterii / CUI	Domiciliu / Sediul	Tipul sarcinii sau al dezmembrămintelor dreptului de proprietate	Cota parte	Identificator entitate asociată	Act juridic			Valoare ipotecă	Tip monedă
Nume / Denumire	Inițiala tatălui	Prenume						Tip act	Nr. act / data	Emitent		
-	-	-	-	-	-	-	-	-	-	-	-	-

4. NOTĂRI, PROCESE, INTERDICȚII					5. OBSERVAȚII		
Tipul notării	Tip act	Nr. act/ data	Emitent	Identificator entitate asociată	Imobil împrejmuit/ neîmprejmuit	Imobil contestat/ necontestat	Alte observații
-	-	-	-	-	Neîmprejmuit		



REGISTRUL CADASTRAL AL IMOBILELOR

ANEXA Nr. 2

UAT Făget

Zonă cooperativizată (Co)


Sector cadastral nr. 13

1. DESCRIEREA IMOBILULUI												DATE TEREN						DATE CONSTRUCȚII					
Identificator teren	Adresă imobil	Număr cadastral	Nr. CF	Id.ETERRA	Suprafața măsurată	Intravilan / extra.(I/E)	Nr. top.	Nr. tarla	Nr. parcelă	Categorie folosință	Suprafață parcelă	Identificator construcție	Cod grupă destinație	Suprafața construită	Nr. niveluri	Nr. CF	Constr. cu acte (DA/NU)						
1154	Tarla: 2218, Parcela: 5	A2218/5			6000	E		2218	5	A	6000												

2. PROPRIETATEA / POESIA													
Titularul dreptului / posesiei			Data nașterii / CUI	Domiciliu / Sediu	Cota parte	Identificator entitate asociată	Cotă parte teren UI	Mod de dobândire	Act juridic			Obs. privitoare la proprietar	
Nume / Denumire	Inițiala tatălui	Prenume							Tip act	Nr. act / data	Emitent		
COVACI	T.	VASILE		Jud: Neidentificat	1/1	1154		Reconstituire	act administrativ	4689/41 / 15.06.1993	CJSDPAT TIMIS		

3. SARCINI / DEZMEMBRĂMINTE													
Titular			Data nașterii / CUI	Domiciliu / Sediu	Tipul sarcinii sau al dezmembrămintelor dreptului de proprietate	Cota parte	Identificator entitate asociată	Act juridic			Valoare ipotecă	Tip monedă	
Nume / Denumire	Inițiala tatălui	Prenume						Tip act	Nr. act / data	Emitent			
-	-	-	-	-	-	-	-	-	-	-	-	-	

4. NOTĂRI, PROCESE, INTERDICȚII					5. OBSERVAȚII			
Tipul notării	Tip act	Nr. act/ data	Emitent	Identificator entitate asociată	Imobil împrejmuit/ neîmprejmuit	Imobil contestat/ necontestat	Alte observații	
-	-	-	-	-	Neîmprejmuit			



REGISTRUL CADASTRAL AL IMOBILELOR

ANEXA Nr. 2

UAT Făget

Zonă cooperativizată (Co)


Sector cadastral nr. 13

1. DESCRIEREA IMOBILULUI																	
DATE TEREN											DATE CONSTRUCȚII						
Identificator teren	Adresă imobil	Număr cadastral	Nr. CF	Id.ETERRA	Suprafața măsurată	Intravilan / extra.(I/E)	Nr. top.	Nr. tarla	Nr. parcelă	Categorie folosință	Suprafață parcelă	Identificator construcție	Cod grupă destinație	Suprafața construită	Nr. niveluri	Nr. CF	Constr. cu acte (DA/NU)
1155	Tarla: 2218, Parcela: 6	A2218/6			4500	E		2218	6	A	4500						

2. PROPRIETATEA / POESIA													
Titularul dreptului / posesiei			Data nașterii / CUI	Domiciliu / Sediu	Cota parte	Identificator entitate asociată	Cotă parte teren UI	Mod de dobândire	Act juridic			Obs. privitoare la proprietar	
Nume / Denumire	Inițiala tatălui	Prenume							Tip act	Nr. act / data	Emitent		
CRACIUNESCU	I.	MIRON		Jud: Neidentificat	1/1	1155		Reconstituire	act administrativ	4689/44 / 15.06.1993	CJSDPAT TIMIS		

3. SARCINI / DEZMEMBRĂMINTE												
Titular			Data nașterii / CUI	Domiciliu / Sediu	Tipul sarcinii sau al dezmembrămintelor dreptului de proprietate	Cota parte	Identificator entitate asociată	Act juridic			Valoare ipotecă	Tip monedă
Nume / Denumire	Inițiala tatălui	Prenume						Tip act	Nr. act / data	Emitent		
-	-	-	-	-	-	-	-	-	-	-	-	-

4. NOTĂRI, PROCESE, INTERDICȚII					5. OBSERVAȚII		
Tipul notării	Tip act	Nr. act/ data	Emitent	Identificator entitate asociată	Imobil împrejmuit/ neîmprejmuit	Imobil contestat/ necontestat	Alte observații
-	-	-	-	-	Neîmprejmuit		



REGISTRUL CADASTRAL AL IMOBILELOR

ANEXA Nr. 2

UAT Făget

Zonă cooperativizată (Co)


Sector cadastral nr. 13

1. DESCRIEREA IMOBILULUI																	
DATE TEREN											DATE CONSTRUCȚII						
Identificator teren	Adresă imobil	Număr cadastral	Nr. CF	Id.ETERRA	Suprafața măsurată	Intravilan / extra.(I/E)	Nr. top.	Nr. tarla	Nr. parcelă	Categorie folosință	Suprafață parcelă	Identificator construcție	Cod grupă destinație	Suprafața construită	Nr. niveluri	Nr. CF	Constr. cu acte (DA/NU)
1156	Tarla: 2218, Parcela: 7	A2218/7			3600	E		2218	7	A	3600						

2. PROPRIETATEA / POSESIA													
Titularul dreptului / posesiei			Data nașterii / CUI	Domiciliu / Sediu	Cota parte	Identificator entitate asociată	Cotă parte teren UI	Mod de dobândire	Act juridic			Obs. privitoare la proprietar	
Nume / Denumire	Inițiala tatălui	Prenume							Tip act	Nr. act / data	Emitent		
ANDRASONI	I.	IOAN		Jud: Neidentificat	1/1	1156		Reconstituire	act administrativ	4689/1 / 15.06.1993	CJSDPAT TIMIS		

3. SARCINI / DEZMEMBRĂMINTE													
Titular			Data nașterii / CUI	Domiciliu / Sediu	Tipul sarcinii sau al dezmembrămintelor dreptului de proprietate	Cota parte	Identificator entitate asociată	Act juridic			Valoare ipotecă	Tip monedă	
Nume / Denumire	Inițiala tatălui	Prenume						Tip act	Nr. act / data	Emitent			
-	-	-	-	-	-	-	-	-	-	-	-	-	

4. NOTĂRI, PROCESE, INTERDICȚII					5. OBSERVAȚII			
Tipul notării	Tip act	Nr. act/ data	Emitent	Identificator entitate asociată	Imobil împrejmuit/ neîmprejmuit	Imobil contestat/ necontestat	Alte observații	
-	-	-	-	-	Neîmprejmuit			



REGISTRUL CADASTRAL AL IMOBILELOR

ANEXA Nr. 2

UAT Făget

Zonă cooperativizată (Co)

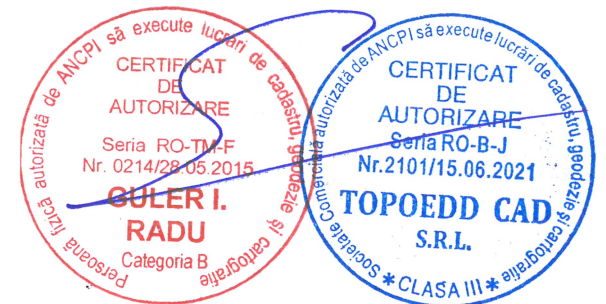
Sector cadastral nr. 13

1. DESCRIEREA IMOBILULUI																	
DATE TEREN												DATE CONSTRUCȚII					
Identificator teren	Adresă imobil	Număr cadastral	Nr. CF	Id.ETERRA	Suprafața măsurată	Intravilan / extra.(I/E)	Nr. top.	Nr. tarla	Nr. parcelă	Categorie folosință	Suprafață parcelă	Identificator construcție	Cod grupă destinație	Suprafața construită	Nr. niveluri	Nr. CF	Constr. cu acte (DA/NU)
1157	Tarla: 2218, Parcela: 8	A2218/8	2/Ned Batesti	403509	4800	E		2218	8	A	4800						

2. PROPRIETATEA / POSESIA																
Titularul dreptului / posesiei			Data nașterii / CUI	Domiciliu / Sediu	Cota parte	Identificator entitate asociată	Cotă parte teren UI	Mod de dobândire	Act juridic			Obs. privitoare la proprietar				
Nume / Denumire	Inițiala tatălui	Prenume							Tip act	Nr. act / data	Emitent					
DAMSA		AUREL	22.02.1940	Romania, Jud. TIMIS, Loc. Batesti, Nr. Postal 30/b	1/1	1157	Convenție	act notarial	contract de schimb imobiliar nr.867 / 01.07.2015	NP NEAGU IOAN	si sotia					
DAMSA		DOINA	07.04.1946	Jud: Neidentificat												

3. SARCINI / DEZMEMBRĂMINTE												
Titular			Data nașterii / CUI	Domiciliu / Sediu	Tipul sarcinii sau al dezmembrămintelor dreptului de proprietate	Cota parte	Identificator entitate asociată	Act juridic			Valoare ipotecă	Tip monedă
Nume / Denumire	Inițiala tatălui	Prenume						Tip act	Nr. act / data	Emitent		
-	-	-	-	-	-	-	-	-	-	-	-	-

4. NOTĂRI, PROCESE, INTERDICȚII					5. OBSERVAȚII		
Tipul notării	Tip act	Nr. act/ data	Emitent	Identificator entitate asociată	Imobil împrejmuit/ neîmprejmuit	Imobil contestat/ necontestat	Alte observații
-	-	-	-	-	Neîmprejmuit		



REGISTRUL CADASTRAL AL IMOBILELOR

ANEXA Nr. 2

UAT Făget

Zonă cooperativizată (Co)

Sector cadastral nr. 13

1. DESCRIEREA IMOBILULUI

DATE TEREN												DATE CONSTRUCȚII					
Identificator teren	Adresă imobil	Număr cadastral	Nr. CF	Id.ETERRA	Suprafața măsurată	Intravilan / extra.(I/E)	Nr. top.	Nr. tarla	Nr. parcelă	Categorie folosință	Suprafață parcelă	Identificator construcție	Cod grupă destinație	Suprafața construită	Nr. niveluri	Nr. CF	Constr. cu acte (DA/NU)
1158	Tarla: 2218, Parcela: 9	A2218/9			2600	E		2218	9	A	2600						

2. PROPRIETATEA / POSESIA

Titularul dreptului / posesiei			Data nașterii / CUI	Domiciliu / Sediu	Cota parte	Identificator entitate asociată	Cotă parte teren UI	Mod de dobândire	Act juridic			Obs. privitoare la proprietar
Nume / Denumire	Inițiala tatălui	Prenume							Tip act	Nr. act / data	Emitent	
INIȘCONI	AX.	IOAN		Jud: Neidentificat	1/1	1158		Reconstituire	act administrativ	12/23 / 31.07.2012	CJSDPAT TIMIS	

3. SARCINI / DEZMEMBRĂMINTE


Titular			Data nașterii / CUI	Domiciliu / Sediu	Tipul sarcinii sau al dezmembrămintelor dreptului de proprietate	Cota parte	Identificator entitate asociată	Act juridic			Valoare ipotecă	Tip monedă
Nume / Denumire	Inițiala tatălui	Prenume						Tip act	Nr. act / data	Emitent		
-	-	-	-	-	-	-	-	-	-	-	-	-

4. NOTĂRI, PROCESE, INTERDICȚII

Tipul notării	Tip act	Nr. act / data	Emitent	Identificator entitate asociată
-	-	-	-	-

5. OBSERVAȚII

Imobil împrejmuit / neîmprejmuit	Imobil contestat / necontestat	Alte observații
Neîmprejmuit		



REGISTRUL CADASTRAL AL IMOBILELOR

ANEXA Nr. 2

UAT Făget

Zonă cooperativizată (Co)

Sector cadastral nr. 13

1. DESCRIEREA IMOBILULUI

DATE TEREN											DATE CONSTRUCȚII						
Identificator teren	Adresă imobil	Număr cadastral	Nr. CF	Id.ETERRA	Suprafața măsurată	Intravilan / extra.(I/E)	Nr. top.	Nr. tarla	Nr. parcelă	Categorie folosință	Suprafață parcelă	Identificator construcție	Cod grupă destinație	Suprafața construită	Nr. niveluri	Nr. CF	Constr. cu acte (DA/NU)
1159	Tarla: 2218, Parcela: 10	A2218/10			11800	E		2218	10	A	11800						

2. PROPRIETATEA / POESIA

Titularul dreptului / posesiei			Data nașterii / CUI	Domiciliu / Sediu	Cota parte	Identificator entitate asociată	Cotă parte teren UI	Mod de dobândire	Act juridic			Obs. privitoare la proprietar
Nume / Denumire	Inițiala tatălui	Prenume							Tip act	Nr. act / data	Emitent	
COZMESCU	I.	IOAN		Jud: Neidentificat	1/1	1159		Reconstituire	act administrativ	4689/33 / 15.06.1993	CJSDPAT TIMIS	

3. SARCINI / DEZMEMBRĂMINTE


Titular			Data nașterii / CUI	Domiciliu / Sediu	Tipul sarcinii sau al dezmembrămintelor dreptului de proprietate	Cota parte	Identificator entitate asociată	Act juridic			Valoare ipotecă	Tip monedă
Nume / Denumire	Inițiala tatălui	Prenume						Tip act	Nr. act / data	Emitent		
-	-	-	-	-	-	-	-	-	-	-	-	-

4. NOTĂRI, PROCESE, INTERDICȚII

Tipul notării	Tip act	Nr. act/ data	Emitent	Identificator entitate asociată
-	-	-	-	-

5. OBSERVAȚII

Imobil împrejmuit/ neîmprejmuit	Imobil contestat/ necontestat	Alte observații
Neîmprejmuit		



REGISTRUL CADASTRAL AL IMOBILELOR

ANEXA Nr. 2

UAT Făget

Zonă cooperativizată (Co)


Sector cadastral nr. 13

1. DESCRIEREA IMOBILULUI												DATE TEREN						DATE CONSTRUCȚII					
Identificator teren	Adresă imobil	Număr cadastral	Nr. CF	Id.ETERRA	Suprafața măsurată	Intravilan / extra.(I/E)	Nr. top.	Nr. tarla	Nr. parcelă	Categorie folosință	Suprafață parcelă	Identificator construcție	Cod grupă destinație	Suprafața construită	Nr. niveluri	Nr. CF	Constr. cu acte (DA/NU)						
1160	Tarla: 2218, Parcela: 11	A2218/11			5800	E		2218	11	A	5800												

2. PROPRIETATEA / POSESIA													
Titularul dreptului / posesiei			Data nașterii / CUI	Domiciliu / Sediu	Cota parte	Identificator entitate asociată	Cotă parte teren UI	Mod de dobândire	Act juridic			Obs. privitoare la proprietar	
Nume / Denumire	Inițiala tatălui	Prenume							Tip act	Nr. act / data	Emitent		
CERNESCU	I.	LUCREȚIA		Jud: Neidentificat	1/1	1160		Reconstituire	act administrativ	4689/15 / 15.06.1993	CJSDPAT TIMIS		

3. SARCINI / DEZMEMBRĂMINTE													
Titular			Data nașterii / CUI	Domiciliu / Sediu	Tipul sarcinii sau al dezmembrămintelor dreptului de proprietate	Cota parte	Identificator entitate asociată	Act juridic			Valoare ipotecă	Tip monedă	
Nume / Denumire	Inițiala tatălui	Prenume						Tip act	Nr. act / data	Emitent			
-	-	-	-	-	-	-	-	-	-	-	-	-	

4. NOTĂRI, PROCESE, INTERDICȚII					5. OBSERVAȚII			
Tipul notării	Tip act	Nr. act/ data	Emitent	Identificator entitate asociată	Imobil împrejmuit/ neîmprejmuit	Imobil contestat/ necontestat	Alte observații	
-	-	-	-	-	Neîmprejmuit			



REGISTRUL CADASTRAL AL IMOBILELOR

ANEXA Nr. 2

UAT Făget

Zonă cooperativizată (Co)


Sector cadastral nr. 13

1. DESCRIEREA IMOBILULUI																	
DATE TEREN											DATE CONSTRUCȚII						
Identificator teren	Adresă imobil	Număr cadastral	Nr. CF	Id.ETERRA	Suprafața măsurată	Intravilan / extra.(I/E)	Nr. top.	Nr. tarla	Nr. parcelă	Categorie folosință	Suprafață parcelă	Identificator construcție	Cod grupă destinație	Suprafața construită	Nr. niveluri	Nr. CF	Constr. cu acte (DA/NU)
1161	Tarla: 2218, Parcela: 12	A2218/12			5800	E		2218	12	A	5800						

2. PROPRIETATEA / POSESIA													
Titularul dreptului / posesiei			Data nașterii / CUI	Domiciliu / Sediu	Cota parte	Identificator entitate asociată	Cotă parte teren UI	Mod de dobândire	Act juridic			Obs. privitoare la proprietar	
Nume / Denumire	Inițiala tatălui	Prenume							Tip act	Nr. act / data	Emitent		
CERNESCU	I.	IONEL		Jud: Neidentificat	1/1	1161		Reconstituire	act administrativ	4689/13 / 15.06.1993	CJSDPAT TIMIS		

3. SARCINI / DEZMEMBRĂMINTE												
Titular			Data nașterii / CUI	Domiciliu / Sediu	Tipul sarcinii sau al dezmembrămintelor dreptului de proprietate	Cota parte	Identificator entitate asociată	Act juridic			Valoare ipotecă	Tip monedă
Nume / Denumire	Inițiala tatălui	Prenume						Tip act	Nr. act / data	Emitent		
-	-	-	-	-	-	-	-	-	-	-	-	-

4. NOTĂRI, PROCESE, INTERDICȚII					5. OBSERVAȚII		
Tipul notării	Tip act	Nr. act/ data	Emitent	Identificator entitate asociată	Imobil împrejmuit/ neîmprejmuit	Imobil contestat/ necontestat	Alte observații
-	-	-	-	-	Neîmprejmuit		



REGISTRUL CADASTRAL AL IMOBILELOR

ANEXA Nr. 2

UAT Făget

Zonă cooperativizată (Co)


Sector cadastral nr. 13

1. DESCRIEREA IMOBILULUI												DATE TEREN						DATE CONSTRUCȚII					
Identificator teren	Adresă imobil	Număr cadastral	Nr. CF	Id.ETERRA	Suprafața măsurată	Intravilan / extra.(I/E)	Nr. top.	Nr. tarla	Nr. parcelă	Categorie folosință	Suprafață parcelă	Identificator construcție	Cod grupă destinație	Suprafața construită	Nr. niveluri	Nr. CF	Constr. cu acte (DA/NU)						
1162	Tarla: 2218, Parcela: 13	A2218/13			11500	E		2218	13	A	11500												

2. PROPRIETATEA / POSESIA													
Titularul dreptului / posesiei			Data nașterii / CUI	Domiciliu / Sediul	Cota parte	Identificator entitate asociată	Cotă parte teren UI	Mod de dobândire	Act juridic			Obs. privitoare la proprietar	
Nume / Denumire	Inițiala tatălui	Prenume							Tip act	Nr. act / data	Emitent		
IONAȘ	I.	DUMITRU		Jud: Neidentificat	1/1	1162		Reconstituire	act administrativ	4689/70 / 15.06.1993	CJSDPAT TIMIS		

3. SARCINI / DEZMEMBRĂMINTE													
Titular			Data nașterii / CUI	Domiciliu / Sediul	Tipul sarcinii sau al dezmembrămintelor dreptului de proprietate	Cota parte	Identificator entitate asociată	Act juridic			Valoare ipotecă	Tip monedă	
Nume / Denumire	Inițiala tatălui	Prenume						Tip act	Nr. act / data	Emitent			
-	-	-	-	-	-	-	-	-	-	-	-	-	

4. NOTĂRI, PROCESE, INTERDICȚII					5. OBSERVAȚII			
Tipul notării	Tip act	Nr. act / data	Emitent	Identificator entitate asociată	Imobil împrejmuit / neîmprejmuit	Imobil contestat / necontestat	Alte observații	
-	-	-	-	-	Neîmprejmuit			



REGISTRUL CADASTRAL AL IMOBILELOR

ANEXA Nr. 2

UAT Făget

Zonă cooperativizată (Co)


Sector cadastral nr. 13

1. DESCRIEREA IMOBILULUI												DATE TEREN						DATE CONSTRUCȚII					
Identificator teren	Adresă imobil	Număr cadastral	Nr. CF	Id.ETERRA	Suprafața măsurată	Intravilan / extra.(I/E)	Nr. top.	Nr. tarla	Nr. parcelă	Categorie folosință	Suprafață parcelă	Identificator construcție	Cod grupă destinație	Suprafața construită	Nr. niveluri	Nr. CF	Constr. cu acte (DA/NU)						
1163	Tarla: 2218, Parcela: 14	A2218/14		405309	13200	E		2218	14	A	13200												

2. PROPRIETATEA / POSESIA													
Titularul dreptului / posesiei			Data nașterii / CUI	Domiciliu / Sediul	Cota parte	Identificator entitate asociată	Cotă parte teren UI	Mod de dobândire	Act juridic			Obs. privitoare la proprietar	
Nume / Denumire	Inițiala tatălui	Prenume							Tip act	Nr. act / data	Emitent		
AVRAMESCU		CLAUDIU-IONEL	27.06.1973	Loc. Făget, Str. STEFAN CEL MARE, Nr.58, UAT. Făget, Jud. Timiș	1/1	1163		Convenție	act notarial	CVC 2228 / 07.10.2020	Pop ION - COSMIN	necasatorit	

3. SARCINI / DEZMEMBRĂMINTE													
Titular			Data nașterii / CUI	Domiciliu / Sediul	Tipul sarcinii sau al dezmembrămintelor dreptului de proprietate	Cota parte	Identificator entitate asociată	Act juridic			Valoare ipotecă	Tip monedă	
Nume / Denumire	Inițiala tatălui	Prenume						Tip act	Nr. act / data	Emitent			
-	-	-	-	-	-	-	-	-	-	-	-	-	

4. NOTĂRI, PROCESE, INTERDICȚII					5. OBSERVAȚII		
Tipul notării	Tip act	Nr. act/data	Emitent	Identificator entitate asociată	Imobil împrejmuit/ neîmprejmuit	Imobil contestat/ necontestat	Alte observații
-	-	-	-	-	Neîmprejmuit		



REGISTRUL CADASTRAL AL IMOBILELOR

ANEXA Nr. 2

UAT Făget

Zonă cooperativizată (Co)


Sector cadastral nr. 13

1. DESCRIEREA IMOBILULUI																	
DATE TEREN											DATE CONSTRUCȚII						
Identificator teren	Adresă imobil	Număr cadastral	Nr. CF	Id.ETERRA	Suprafața măsurată	Intravilan / extra.(I/E)	Nr. top.	Nr. tarla	Nr. parcelă	Categorie folosință	Suprafață parcelă	Identificator construcție	Cod grupă destinație	Suprafața construită	Nr. niveluri	Nr. CF	Constr. cu acte (DA/NU)
1164	Tarla: 2220, Parcela: 1	F2220/1			600	E		2220	1	F	600						

2. PROPRIETATEA / POSESIA													
Titularul dreptului / posesiei			Data nașterii / CUI	Domiciliu / Sediu	Cota parte	Identificator entitate asociată	Cotă parte teren UI	Mod de dobândire	Act juridic			Obs. privitoare la proprietar	
Nume / Denumire	Inițiala tatălui	Prenume							Tip act	Nr. act / data	Emitent		
ANDRASONI	I.	IOAN		Jud: Neidentificat	1/1	1164		Reconstituire	act administrativ	4689/1 / 15.06.1993	CJSDPAT TIMIS		

3. SARCINI / DEZMEMBRĂMINTE													
Titular			Data nașterii / CUI	Domiciliu / Sediu	Tipul sarcinii sau al dezmembrămintelor dreptului de proprietate	Cota parte	Identificator entitate asociată	Act juridic			Valoare ipotecă	Tip monedă	
Nume / Denumire	Inițiala tatălui	Prenume						Tip act	Nr. act / data	Emitent			
-	-	-	-	-	-	-	-	-	-	-	-	-	

4. NOTĂRI, PROCESE, INTERDICȚII					5. OBSERVAȚII			
Tipul notării	Tip act	Nr. act/ data	Emitent	Identificator entitate asociată	Imobil împrejmuit/ neîmprejmuit	Imobil contestat/ necontestat	Alte observații	
-	-	-	-	-	Neîmprejmuit			



REGISTRUL CADASTRAL AL IMOBILELOR

ANEXA Nr. 2

UAT Făget

Zonă cooperativizată (Co)


Sector cadastral nr. 13

1. DESCRIEREA IMOBILULUI												DATE TEREN						DATE CONSTRUCȚII					
Identificator teren	Adresă imobil	Număr cadastral	Nr. CF	Id.ETERRA	Suprafața măsurată	Intravilan / extra.(I/E)	Nr. top.	Nr. tarla	Nr. parcelă	Categorie folosință	Suprafață parcelă	Identificator construcție	Cod grupă destinație	Suprafața construită	Nr. niveluri	Nr. CF	Constr. cu acte (DA/NU)						
1165	Tarla: 2220, Parcela: 2	F2220/2			1500	E		2220	2	F	1500												

2. PROPRIETATEA / POSESIA													
Titularul dreptului / posesiei			Data nașterii / CUI	Domiciliu / Sediu	Cota parte	Identificator entitate asociată	Cotă parte teren UI	Mod de dobândire	Act juridic			Obs. privitoare la proprietar	
Nume / Denumire	Inițiala tatălui	Prenume							Tip act	Nr. act / data	Emitent		
URSULESCU	I.	ILIE		Jud: Neidentificat	1/1	1165		Reconstituire	act administrativ	4700/45 / 30.06.1993	CJSDPAT TIMIS		

3. SARCINI / DEZMEMBRĂMINTE													
Titular			Data nașterii / CUI	Domiciliu / Sediu	Tipul sarcinii sau al dezmembrămintelor dreptului de proprietate	Cota parte	Identificator entitate asociată	Act juridic			Valoare ipotecă	Tip monedă	
Nume / Denumire	Inițiala tatălui	Prenume						Tip act	Nr. act / data	Emitent			
-	-	-	-	-	-	-	-	-	-	-	-	-	

4. NOTĂRI, PROCESE, INTERDICȚII					5. OBSERVAȚII			
Tipul notării	Tip act	Nr. act/ data	Emitent	Identificator entitate asociată	Imobil împrejmuit/ neîmprejmuit	Imobil contestat/ necontestat	Alte observații	
-	-	-	-	-	Neîmprejmuit			



REGISTRUL CADASTRAL AL IMOBILELOR

ANEXA Nr. 2

UAT Făget

Zonă cooperativizată (Co)

Sector cadastral nr. 13

1. DESCRIEREA IMOBILULUI

DATE TEREN											DATE CONSTRUCȚII						
Identificator teren	Adresă imobil	Număr cadastral	Nr. CF	Id.ETERRA	Suprafața măsurată	Intravilan / extra.(I/E)	Nr. top.	Nr. tarla	Nr. parcelă	Categorie folosință	Suprafață parcelă	Identificator construcție	Cod grupă destinație	Suprafața construită	Nr. niveluri	Nr. CF	Constr. cu acte (DA/NU)
1166	Tarla: 2220, Parcela: 3	F2220/3			800	E		2220	3	F	800						

2. PROPRIETATEA / POESIA

Titularul dreptului / posesiei			Data nașterii / CUI	Domiciliu / Sediul	Cota parte	Identificator entitate asociată	Cotă parte teren UI	Mod de dobândire	Act juridic			Obs. privitoare la proprietar
Nume / Denumire	Inițiala tatălui	Prenume							Tip act	Nr. act / data	Emitent	
HOMOJDEAN	D.	ANASTASIA		Jud: Neidentificat	1/1	1166		Reconstituire	act administrativ	4689/14 / 15.06.1993	CJSDPAT TIMIS	

3. SARCINI / DEZMEMBRĂMINTE

Titular			Data nașterii / CUI	Domiciliu / Sediul	Tipul sarcinii sau al dezmembrămintelor dreptului de proprietate	Cota parte	Identificator entitate asociată	Act juridic			Valoare ipotecă	Tip monedă
Nume / Denumire	Inițiala tatălui	Prenume						Tip act	Nr. act / data	Emitent		
-	-	-	-	-	-	-	-	-	-	-	-	-

4. NOTĂRI, PROCESE, INTERDICȚII

Tipul notării	Tip act	Nr. act/ data	Emitent	Identificator entitate asociată
-	-	-	-	-

5. OBSERVAȚII

Imobil împrejmuit/ neîmprejmuit	Imobil contestat/ necontestat	Alte observații
Neîmprejmuit		

