

REGISTRUL CADASTRAL AL IMOBILELOR

ANEXA Nr. 2

UAT Făget

Zonă cooperativizată (Co)


Sector cadastral nr. 12

1. DESCRIEREA IMOBILULUI																	
DATE TEREN											DATE CONSTRUCȚII						
Identificator teren	Adresă imobil	Număr cadastral	Nr. CF	Id.ETERRA	Suprafața măsurată	Intravilan / extra.(I/E)	Nr. top.	Nr. tarla	Nr. parcelă	Categorie folosință	Suprafață parcelă	Identificator construcție	Cod grupă destinație	Suprafața construită	Nr. niveluri	Nr. CF	Constr. cu acte (DA/NU)
1167	Tarla: 2223, Parcela: 1	A2223/1			8706	E		2223	1	A	8706						

2. PROPRIETATEA / POSESIA													
Titularul dreptului / posesiei			Data nașterii / CUI	Domiciliu / Sediu	Cota parte	Identificator entitate asociată	Cotă parte teren UI	Mod de dobândire	Act juridic			Obs. privitoare la proprietar	
Nume / Denumire	Inițiala tatălui	Prenume							Tip act	Nr. act / data	Emitent		
MARGESCU	S.	EVA		Jud: Neidentificat	1/1	1167		Reconstituire	act administrativ	4689/47 / 15.06.1993	CJSDPAT TIMIS		

3. SARCINI / DEZMEMBRĂMINTE												
Titular			Data nașterii / CUI	Domiciliu / Sediu	Tipul sarcinii sau al dezmembrămintelor dreptului de proprietate	Cota parte	Identificator entitate asociată	Act juridic			Valoare ipotecă	Tip monedă
Nume / Denumire	Inițiala tatălui	Prenume						Tip act	Nr. act / data	Emitent		
-	-	-	-	-	-	-	-	-	-	-	-	-

4. NOTĂRI, PROCESE, INTERDICȚII					5. OBSERVAȚII			
Tipul notării	Tip act	Nr. act/ data	Emitent	Identificator entitate asociată	Imobil împrejmuit/ neîmprejmuit	Imobil contestat/ necontestat	Alte observații	
-	-	-	-	-	Neîmprejmuit			



REGISTRUL CADASTRAL AL IMOBILELOR

ANEXA Nr. 2

UAT Făget

Zonă cooperativizată (Co)


Sector cadastral nr. 12

1. DESCRIEREA IMOBILULUI																	
DATE TEREN											DATE CONSTRUCȚII						
Identificator teren	Adresă imobil	Număr cadastral	Nr. CF	Id.ETERRA	Suprafața măsurată	Intravilan / extra.(I/E)	Nr. top.	Nr. tarla	Nr. parcelă	Categorie folosință	Suprafața parcelă	Identificator construcție	Cod grupă destinație	Suprafața construită	Nr. niveluri	Nr. CF	Constr. cu acte (DA/NU)
1168	Tarla: 2223, Parcela: 2	A2223/2		405723	7300	E		2223	2	A	7300						

2. PROPRIETATEA / POSESIA												
Titularul dreptului / posesiei			Data nașterii / CUI	Domiciliu / Sediul	Cota parte	Identificator entitate asociată	Cotă parte teren UI	Mod de dobândire	Act juridic			Obs. privitoare la proprietar
Nume / Denumire	Inițiala tatălui	Prenume							Tip act	Nr. act / data	Emitent	
MĂRGESCU		CIPRIAN-IONEL	02.10.1991	Loc. Batesti, Nr.101, UAT. Făget, Jud. Timiș	1/1	1168		Convenție	act notarial	830 / 21.09.2022	Scintee Costin	necasatorit

3. SARCINI / DEZMEMBRĂMINTE												
Titular			Data nașterii / CUI	Domiciliu / Sediul	Tipul sarcinii sau al dezmembrămintelor dreptului de proprietate	Cota parte	Identificator entitate asociată	Act juridic			Valoare ipotecă	Tip monedă
Nume / Denumire	Inițiala tatălui	Prenume						Tip act	Nr. act / data	Emitent		
-	-	-	-	-	-	-	-	-	-	-	-	-

4. NOTĂRI, PROCESE, INTERDICȚII					5. OBSERVAȚII			
Tipul notării	Tip act	Nr. act/ data	Emitent	Identificator entitate asociată	Imobil împrejmuit/ neîmprejmuit	Imobil contestat/ necontestat	Alte observații	
-	-	-	-	-	Neîmprejmuit			



REGISTRUL CADASTRAL AL IMOBILELOR

ANEXA Nr. 2

UAT Făget

Zonă cooperativizată (Co)


Sector cadastral nr. 12

1. DESCRIEREA IMOBILULUI												DATE TEREN						DATE CONSTRUCȚII					
Identificator teren	Adresă imobil	Număr cadastral	Nr. CF	Id.ETERRA	Suprafața măsurată	Intravilan / extra.(I/E)	Nr. top.	Nr. tarla	Nr. parcelă	Categorie folosință	Suprafață parcelă	Identificator construcție	Cod grupă destinație	Suprafața construită	Nr. niveluri	Nr. CF	Constr. cu acte (DA/NU)						
1169	Tarla: 2223, Parcela: 3	A2223/3			7221	E		2223	3	A	7221												

2. PROPRIETATEA / POSESIA													
Titularul dreptului / posesiei			Data nașterii / CUI	Domiciliu / Sediu	Cota parte	Identificator entitate asociată	Cotă parte teren UI	Mod de dobândire	Act juridic			Obs. privitoare la proprietar	
Nume / Denumire	Inițiala tatălui	Prenume							Tip act	Nr. act / data	Emitent		
PODARI	I.	ELENA		Jud: Neidentificat	1/1	1169		Reconstituire	act administrativ	4689/50 / 15.06.1993	CJSDPAT TIMIS		

3. SARCINI / DEZMEMBRĂMINTE													
Titular			Data nașterii / CUI	Domiciliu / Sediu	Tipul sarcinii sau al dezmembrămintelor dreptului de proprietate	Cota parte	Identificator entitate asociată	Act juridic			Valoare ipotecă	Tip monedă	
Nume / Denumire	Inițiala tatălui	Prenume						Tip act	Nr. act / data	Emitent			
-	-	-	-	-	-	-	-	-	-	-	-	-	

4. NOTĂRI, PROCESE, INTERDICȚII					5. OBSERVAȚII			
Tipul notării	Tip act	Nr. act/ data	Emitent	Identificator entitate asociată	Imobil împrejmuit/ neîmprejmuit	Imobil contestat/ necontestat	Alte observații	
-	-	-	-	-	Neîmprejmuit			



REGISTRUL CADASTRAL AL IMOBILELOR

ANEXA Nr. 2

UAT Făget

Zonă cooperativizată (Co)

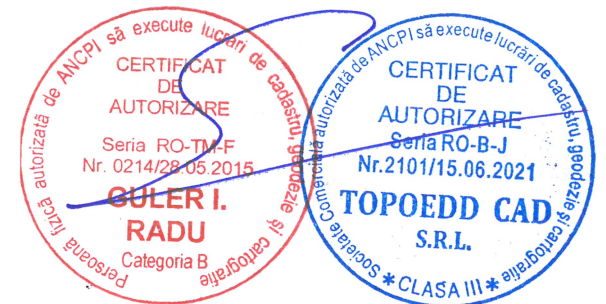
Sector cadastral nr. 12

1. DESCRIEREA IMOBILULUI												DATE TEREN						DATE CONSTRUCȚII					
Identificator teren	Adresă imobil	Număr cadastral	Nr. CF	Id.ETERRA	Suprafața măsurată	Intravilan / extra.(I/E)	Nr. top.	Nr. tarla	Nr. parcelă	Categorie folosință	Suprafață parcelă	Identificator construcție	Cod grupă destinație	Suprafața construită	Nr. niveluri	Nr. CF	Constr. cu acte (DA/NU)						
1170	Tarla: 2223, Parcela: 4	A2223/4		401547	7284	E		2223	4	A	7284												

2. PROPRIETATEA / POSESIA													
Titularul dreptului / posesiei			Data nașterii / CUI	Domiciliu / Sediul	Cota parte	Identificator entitate asociată	Cotă parte teren UI	Mod de dobândire	Act juridic			Obs. privitoare la proprietar	
Nume / Denumire	Inițiala tatălui	Prenume							Tip act	Nr. act / data	Emitent		
BRAZOVAN		DANIEL		Austria, (Wiener Neustadt)									si sotia
BRAZOVAN		TANIUȘA-NINA	17.08.1985	Loc. Faget, Str. Unirii, Nr.40, UAT. Făget, Jud. Timiș	1/1	1170		Convenție	act notarial	CVC 564 / 17.07.2020	NEAGU IOAN		

3. SARCINI / DEZMEMBRĂMINTE													
Titular			Data nașterii / CUI	Domiciliu / Sediul	Tipul sarcinii sau al dezmembrămintelor dreptului de proprietate	Cota parte	Identificator entitate asociată	Act juridic			Valoare ipotecă	Tip monedă	
Nume / Denumire	Inițiala tatălui	Prenume						Tip act	Nr. act / data	Emitent			
-	-	-	-	-	-	-	-	-	-	-	-	-	-

4. NOTĂRI, PROCESE, INTERDICȚII					5. OBSERVAȚII		
Tipul notării	Tip act	Nr. act/ data	Emitent	Identificator entitate asociată	Imobil împrejmuit/ neîmprejmuit	Imobil contestat/ necontestat	Alte observații
-	-	-	-	-	Neîmprejmuit		



REGISTRUL CADASTRAL AL IMOBILELOR

ANEXA Nr. 2

UAT Făget

Zonă cooperativizată (Co)


Sector cadastral nr. 12

1. DESCRIEREA IMOBILULUI												DATE TEREN						DATE CONSTRUCȚII					
Identificator teren	Adresă imobil	Număr cadastral	Nr. CF	Id.ETERRA	Suprafața măsurată	Intravilan / extra.(I/E)	Nr. top.	Nr. tarla	Nr. parcelă	Categorie folosință	Suprafața parcelă	Identificator construcție	Cod grupă destinație	Suprafața construită	Nr. niveluri	Nr. CF	Constr. cu acte (DA/NU)						
1171	Tarla: 2223, Parcela: 5	A2223/5	23/N Batesti	405192	7302	E		2223	5	A	7302												

2. PROPRIETATEA / POSESIA												Act juridic				Obs. privitoare la proprietar	
Titularul dreptului / posesiei			Data nașterii / CUI	Domiciliu / Sediul	Cota parte	Identificator entitate asociată	Cotă parte teren UI	Mod de dobândire	Tip act	Nr. act / data	Emitent						
Nume / Denumire	Inițiala tatălui	Prenume															
BRAZOVAN		DANIEL		Austria, (Wiener Neustadt)													si sotia
BRAZOVAN		TANIUȘA-NINA	17.08.1985	Loc. Faget, Str. Unirii, Nr.40, UAT. Făget, Jud. Timiș	1/1	1171		Convenție	act notarial	CVC 564 / 17.07.2020	NEAGU IOAN						

3. SARCINI / DEZMEMBRĂMINTE												Valoare ipotecă	Tip monedă
Titular			Data nașterii / CUI	Domiciliu / Sediul	Tipul sarcinii sau al dezmembrămintelor dreptului de proprietate	Cota parte	Identificator entitate asociată	Act juridic					
Nume / Denumire	Inițiala tatălui	Prenume						Tip act	Nr. act / data	Emitent			
-	-	-	-	-	-	-	-	-	-	-	-	-	-

4. NOTĂRI, PROCESE, INTERDICȚII					5. OBSERVAȚII		
Tipul notării	Tip act	Nr. act/ data	Emitent	Identificator entitate asociată	Imobil împrejmuit/ neîmprejmuit	Imobil contestat/ necontestat	Alte observații
-	-	-	-	-	Neîmprejmuit		



REGISTRUL CADASTRAL AL IMOBILELOR

ANEXA Nr. 2

UAT Făget

Zonă cooperativizată (Co)


Sector cadastral nr. 12

1. DESCRIEREA IMOBILULUI												DATE TEREN					DATE CONSTRUCȚII				
Identificator teren	Adresă imobil	Număr cadastral	Nr. CF	Id.ETERRA	Suprafața măsurată	Intravilan / extra.(I/E)	Nr. top.	Nr. tarla	Nr. parcelă	Categorie folosință	Suprafață parcelă	Identificator construcție	Cod grupă destinație	Suprafața construită	Nr. niveluri	Nr. CF	Constr. cu acte (DA/NU)				
1172	Tarla: 2223, Parcela: 6	A2223/6			7221	E		2223	6	A	7221										

2. PROPRIETATEA / POSESIA													
Titularul dreptului / posesiei			Data nașterii / CUI	Domiciliu / Sediu	Cota parte	Identificator entitate asociată	Cotă parte teren UI	Mod de dobândire	Act juridic			Obs. privitoare la proprietar	
Nume / Denumire	Inițiala tatălui	Prenume							Tip act	Nr. act / data	Emitent		
URSULESCU	I.	ILIE		Jud: Neidentificat	1/1	1172		Reconstituire	act administrativ	4700/45 / 30.06.1993	CJSDPAT TIMIS		

3. SARCINI / DEZMEMBRĂMINTE													
Titular			Data nașterii / CUI	Domiciliu / Sediu	Tipul sarcinii sau al dezmembrămintelor dreptului de proprietate	Cota parte	Identificator entitate asociată	Act juridic			Valoare ipotecă	Tip monedă	
Nume / Denumire	Inițiala tatălui	Prenume						Tip act	Nr. act / data	Emitent			
-	-	-	-	-	-	-	-	-	-	-	-	-	

4. NOTĂRI, PROCESE, INTERDICȚII					5. OBSERVAȚII			
Tipul notării	Tip act	Nr. act/ data	Emitent	Identificator entitate asociată	Imobil împrejmuit/ neîmprejmuit	Imobil contestat/ necontestat	Alte observații	
-	-	-	-	-	Neîmprejmuit			



REGISTRUL CADASTRAL AL IMOBILELOR

ANEXA Nr. 2

UAT Făget

Zonă cooperativizată (Co)


Sector cadastral nr. 12

1. DESCRIEREA IMOBILULUI												DATE TEREN					DATE CONSTRUCȚII				
Identificator teren	Adresă imobil	Număr cadastral	Nr. CF	Id.ETERRA	Suprafața măsurată	Intravilan / extra.(I/E)	Nr. top.	Nr. tarla	Nr. parcelă	Categorie folosință	Suprafață parcelă	Identificator construcție	Cod grupă destinație	Suprafața construită	Nr. niveluri	Nr. CF	Constr. cu acte (DA/NU)				
1173	Tarla: 2223, Parcela: 7	A2223/7			7221	E		2223	7	A	7221										

2. PROPRIETATEA / POSESIA													
Titularul dreptului / posesiei			Data nașterii / CUI	Domiciliu / Sediul	Cota parte	Identificator entitate asociată	Cotă parte teren UI	Mod de dobândire	Act juridic			Obs. privitoare la proprietar	
Nume / Denumire	Inițiala tatălui	Prenume							Tip act	Nr. act / data	Emitent		
CERNESCU	I.	ILIE		Jud: Neidentificat	1/1	1173		Reconstituire	act administrativ	4689/101 / 15.06.1993	CJSDPAT TIMIS		

3. SARCINI / DEZMEMBRĂMINTE												
Titular			Data nașterii / CUI	Domiciliu / Sediul	Tipul sarcinii sau al dezmembrămintelor dreptului de proprietate	Cota parte	Identificator entitate asociată	Act juridic			Valoare ipotecă	Tip monedă
Nume / Denumire	Inițiala tatălui	Prenume						Tip act	Nr. act / data	Emitent		
-	-	-	-	-	-	-	-	-	-	-	-	-

4. NOTĂRI, PROCESE, INTERDICȚII					5. OBSERVAȚII			
Tipul notării	Tip act	Nr. act/ data	Emitent	Identificator entitate asociată	Imobil împrejmuit/ neîmprejmuit	Imobil contestat/ necontestat	Alte observații	
-	-	-	-	-	Neîmprejmuit			



REGISTRUL CADASTRAL AL IMOBILELOR

ANEXA Nr. 2

UAT Făget

Zonă cooperativizată (Co)

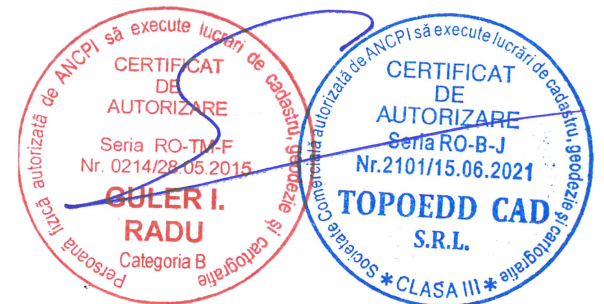
Sector cadastral nr. 12

1. DESCRIEREA IMOBILULUI												DATE TEREN						DATE CONSTRUCȚII					
Identificator teren	Adresă imobil	Număr cadastral	Nr. CF	Id.ETERRA	Suprafața măsurată	Intravilan / extra.(I/E)	Nr. top.	Nr. tarla	Nr. parcelă	Categorie folosință	Suprafață parcelă	Identificator construcție	Cod grupă destinație	Suprafața construită	Nr. niveluri	Nr. CF	Constr. cu acte (DA/NU)						
1174	Tarla: 2223, Parcela: 8	A2223/8			7221	E		2223	8	A	7221												

2. PROPRIETATEA / POSESIA												Act juridic						Obs. privitoare la proprietar	
Titularul dreptului / posesiei			Data nașterii / CUI	Domiciliu / Sediu	Cota parte	Identificator entitate asociată	Cotă parte teren UI	Mod de dobândire	Act juridic			Emitent							
Nume / Denumire	Inițiala tatălui	Prenume							Tip act	Nr. act / data									
POPESCU	I.	PETRU		Jud: Neidentificat	1/1	1174		Reconstituire	act administrativ	4700/53 / 30.06.1993	CJSDPAT TIMIS								
POPESCU	I.	IOAN		Jud: Neidentificat															

3. SARCINI / DEZMEMBRĂMINTE												Act juridic		Valoare ipotecă	Tip monedă
Titular			Data nașterii / CUI	Domiciliu / Sediu	Tipul sarcinii sau al dezmembrămintelor dreptului de proprietate	Cota parte	Identificator entitate asociată	Act juridic							
Nume / Denumire	Inițiala tatălui	Prenume						Tip act	Nr. act / data	Emitent					
-	-	-	-	-	-	-	-	-	-	-	-	-	-		

4. NOTĂRI, PROCESE, INTERDICȚII					5. OBSERVAȚII		
Tipul notării	Tip act	Nr. act/ data	Emitent	Identificator entitate asociată	Imobil împrejmuit/ neîmprejmuit	Imobil contestat/ necontestat	Alte observații
-	-	-	-	-	Neîmprejmuit		



REGISTRUL CADASTRAL AL IMOBILELOR

ANEXA Nr. 2

UAT Făget

Zonă cooperativizată (Co)

Sector cadastral nr. 12

1. DESCRIEREA IMOBILULUI

DATE TEREN												DATE CONSTRUCȚII						
Identificator teren	Adresă imobil	Număr cadastral	Nr. CF	Id.ETERRA	Suprafața măsurată	Intravilan / extra.(I/E)	Nr. top.	Nr. tarla	Nr. parcelă	Categorie folosință	Suprafață parcelă	Identificator construcție	Cod grupă destinație	Suprafața construită	Nr. niveluri	Nr. CF	Constr. cu acte (DA/NU)	
1175	Tarla: 2223, Parcela: 9	A2223/9			14245	E		2223	9	A	14245							

2. PROPRIETATEA / POESIA

Titularul dreptului / posesiei			Data nașterii / CUI	Domiciliu / Sediu	Cota parte	Identificator entitate asociată	Cotă parte teren UI	Mod de dobândire	Act juridic			Obs. privitoare la proprietar
Nume / Denumire	Inițiala tatălui	Prenume							Tip act	Nr. act / data	Emitent	
ANDRAȘONI	P.	TOMA		Jud: Neidentificat	1/1	1175		Reconstituire	act administrativ	4689/2 / 15.06.1993	CJSDPAT TIMIS	

3. SARCINI / DEZMEMBRĂMINTE

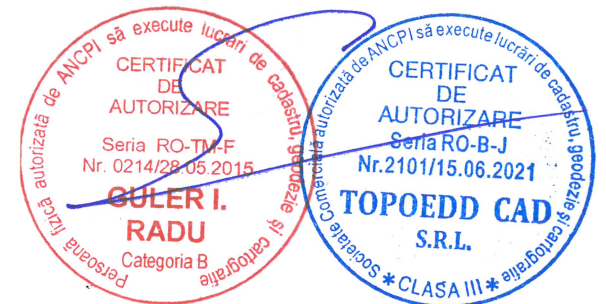
Titular			Data nașterii / CUI	Domiciliu / Sediu	Tipul sarcinii sau al dezmembrămintelor dreptului de proprietate	Cota parte	Identificator entitate asociată	Act juridic			Valoare ipotecă	Tip monedă
Nume / Denumire	Inițiala tatălui	Prenume						Tip act	Nr. act / data	Emitent		
-	-	-	-	-	-	-	-	-	-	-	-	-

4. NOTĂRI, PROCESE, INTERDICȚII

Tipul notării	Tip act	Nr. act/ data	Emitent	Identificator entitate asociată
-	-	-	-	-

5. OBSERVAȚII

Imobil împrejmuit/ neîmprejmuit	Imobil contestat/ necontestat	Alte observații
Neîmprejmuit		



REGISTRUL CADASTRAL AL IMOBILELOR

ANEXA Nr. 2

UAT Făget

Zonă cooperativizată (Co)


Sector cadastral nr. 12

1. DESCRIEREA IMOBILULUI												DATE TEREN						DATE CONSTRUCȚII					
Identificator teren	Adresă imobil	Număr cadastral	Nr. CF	Id.ETERRA	Suprafața măsurată	Intravilan / extra.(I/E)	Nr. top.	Nr. tarla	Nr. parcelă	Categorie folosință	Suprafață parcelă	Identificator construcție	Cod grupă destinație	Suprafața construită	Nr. niveluri	Nr. CF	Constr. cu acte (DA/NU)						
1176	Tarla: 2223, Parcela: 10	A2223/10			7221	E		2223	10	A	7221												

2. PROPRIETATEA / POSESIA													
Titularul dreptului / posesiei			Data nașterii / CUI	Domiciliu / Sediu	Cota parte	Identificator entitate asociată	Cotă parte teren UI	Mod de dobândire	Act juridic			Obs. privitoare la proprietar	
Nume / Denumire	Inițiala tatălui	Prenume							Tip act	Nr. act / data	Emitent		
PASCU	I.	VASILE		Jud: Neidentificat	1/1	1176		Reconstituire	act administrativ	4700/7 / 30.06.1993	CJSDPAT TIMIS		

3. SARCINI / DEZMEMBRĂMINTE													
Titular			Data nașterii / CUI	Domiciliu / Sediu	Tipul sarcinii sau al dezmembrămintelor dreptului de proprietate	Cota parte	Identificator entitate asociată	Act juridic			Valoare ipotecă	Tip monedă	
Nume / Denumire	Inițiala tatălui	Prenume						Tip act	Nr. act / data	Emitent			
-	-	-	-	-	-	-	-	-	-	-	-	-	

4. NOTĂRI, PROCESE, INTERDICȚII					5. OBSERVAȚII			
Tipul notării	Tip act	Nr. act/ data	Emitent	Identificator entitate asociată	Imobil împrejmuit/ neîmprejmuit	Imobil contestat/ necontestat	Alte observații	
-	-	-	-	-	Neîmprejmuit			



REGISTRUL CADASTRAL AL IMOBILELOR

ANEXA Nr. 2

UAT Făget

Zonă cooperativizată (Co)

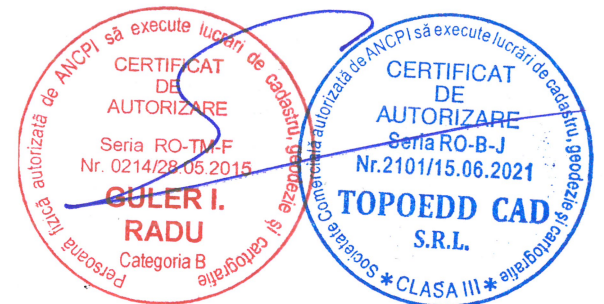
Sector cadastral nr. 12

1. DESCRIEREA IMOBILULUI																	
DATE TEREN											DATE CONSTRUCȚII						
Identificator teren	Adresă imobil	Număr cadastral	Nr. CF	Id.ETERRA	Suprafața măsurată	Intravilan / extra.(I/E)	Nr. top.	Nr. tarla	Nr. parcelă	Categorie folosință	Suprafață parcelă	Identificator construcție	Cod grupă destinație	Suprafața construită	Nr. niveluri	Nr. CF	Constr. cu acte (DA/NU)
1177	Tarla: 2223, Parcela: 11	A2223/11			7221	E		2223	11	A	7221						

2. PROPRIETATEA / POSESIA												
Titularul dreptului / posesiei			Data nașterii / CUI	Domiciliu / Sediu	Cota parte	Identificator entitate asociată	Cotă parte teren UI	Mod de dobândire	Act juridic			Obs. privitoare la proprietar
Nume / Denumire	Inițiala tatălui	Prenume							Tip act	Nr. act / data	Emitent	
POPESCU	I.	PETRU		Jud: Neidentificat	1/1	1177		Reconstituire	act administrativ	4700/53 / 30.06.1993	CJSDPAT TIMIS	
POPESCU	I.	IOAN		Jud: Neidentificat								

3. SARCINI / DEZMEMBRĂMINTE												
Titular			Data nașterii / CUI	Domiciliu / Sediu	Tipul sarcinii sau al dezmembrămintelor dreptului de proprietate	Cota parte	Identificator entitate asociată	Act juridic			Valoare ipotecă	Tip monedă
Nume / Denumire	Inițiala tatălui	Prenume						Tip act	Nr. act / data	Emitent		
-	-	-	-	-	-	-	-	-	-	-	-	-

4. NOTĂRI, PROCESE, INTERDICȚII						5. OBSERVAȚII		
Tipul notării	Tip act	Nr. act/ data	Emitent	Identificator entitate asociată	Imobil împrejmuit/ neîmprejmuit	Imobil contestat/ necontestat	Alte observații	
-	-	-	-	-	Neîmprejmuit			



REGISTRUL CADASTRAL AL IMOBILELOR

ANEXA Nr. 2

UAT Făget

Zonă cooperativizată (Co)

Sector cadastral nr. 12

1. DESCRIEREA IMOBILULUI

DATE TEREN												DATE CONSTRUCȚII					
Identificator teren	Adresă imobil	Număr cadastral	Nr. CF	Id.ETERRA	Suprafața măsurată	Intravilan / extra.(I/E)	Nr. top.	Nr. tarla	Nr. parcelă	Categorie folosință	Suprafață parcelă	Identificator construcție	Cod grupă destinație	Suprafața construită	Nr. niveluri	Nr. CF	Constr. cu acte (DA/NU)
1178	Tarla: 2223, Parcela: 12	A2223/12			7221	E		2223	12	A	7221						

2. PROPRIETATEA / POESIA

Titularul dreptului / posesiei			Data nașterii / CUI	Domiciliu / Sediul	Cota parte	Identificator entitate asociată	Cotă parte teren UI	Mod de dobândire	Act juridic			Obs. privitoare la proprietar
Nume / Denumire	Inițiala tatălui	Prenume							Tip act	Nr. act / data	Emitent	
BALINTONI	I.	AUREL		Jud: Neidentificat	1/1	1178		Reconstituire	act administrativ	4689/8 / 15.06.1993	CJSDPAT TIMIS	

3. SARCINI / DEZMEMBRĂMINTE

Titular			Data nașterii / CUI	Domiciliu / Sediul	Tipul sarcinii sau al dezmembrămintelor dreptului de proprietate	Cota parte	Identificator entitate asociată	Act juridic			Valoare ipotecă	Tip monedă
Nume / Denumire	Inițiala tatălui	Prenume						Tip act	Nr. act / data	Emitent		
-	-	-	-	-	-	-	-	-	-	-	-	-

4. NOTĂRI, PROCESE, INTERDICȚII

Tipul notării	Tip act	Nr. act / data	Emitent	Identificator entitate asociată
-	-	-	-	-

5. OBSERVAȚII

Imobil împrejmuit / neîmprejmuit	Imobil contestat / necontestat	Alte observații
Neîmprejmuit		



REGISTRUL CADASTRAL AL IMOBILELOR

ANEXA Nr. 2

UAT Făget

Zonă cooperativizată (Co)


Sector cadastral nr. 12

1. DESCRIEREA IMOBILULUI												DATE TEREN						DATE CONSTRUCȚII					
Identificator teren	Adresă imobil	Număr cadastral	Nr. CF	Id.ETERRA	Suprafața măsurată	Intravilan / extra.(I/E)	Nr. top.	Nr. tarla	Nr. parcelă	Categorie folosință	Suprafață parcelă	Identificator construcție	Cod grupă destinație	Suprafața construită	Nr. niveluri	Nr. CF	Constr. cu acte (DA/NU)						
1179	Tarla: 2223, Parcela: 13	A2223/13			7221	E		2223	13	A	7221												

2. PROPRIETATEA / POSESIA													
Titularul dreptului / posesiei			Data nașterii / CUI	Domiciliu / Sediu	Cota parte	Identificator entitate asociată	Cotă parte teren UI	Mod de dobândire	Act juridic			Obs. privitoare la proprietar	
Nume / Denumire	Inițiala tatălui	Prenume							Tip act	Nr. act / data	Emitent		
MUNTEAN	I.	IOAN		Jud: Neidentificat	1/1	1179		Reconstituire	act administrativ	4689/92 / 15.06.1993	CJSDPAT TIMIS		

3. SARCINI / DEZMEMBRĂMINTE													
Titular			Data nașterii / CUI	Domiciliu / Sediu	Tipul sarcinii sau al dezmembrămintelor dreptului de proprietate	Cota parte	Identificator entitate asociată	Act juridic			Valoare ipotecă	Tip monedă	
Nume / Denumire	Inițiala tatălui	Prenume						Tip act	Nr. act / data	Emitent			
-	-	-	-	-	-	-	-	-	-	-	-	-	

4. NOTĂRI, PROCESE, INTERDICȚII					5. OBSERVAȚII			
Tipul notării	Tip act	Nr. act/ data	Emitent	Identificator entitate asociată	Imobil împrejmuit/ neîmprejmuit	Imobil contestat/ necontestat	Alte observații	
-	-	-	-	-	Neîmprejmuit			



REGISTRUL CADASTRAL AL IMOBILELOR

ANEXA Nr. 2

UAT Făget

Zonă cooperativizată (Co)


Sector cadastral nr. 12

1. DESCRIEREA IMOBILULUI																	
DATE TEREN											DATE CONSTRUCȚII						
Identificator teren	Adresă imobil	Număr cadastral	Nr. CF	Id.ETERRA	Suprafața măsurată	Intravilan / extra.(I/E)	Nr. top.	Nr. tarla	Nr. parcelă	Categorie folosință	Suprafață parcelă	Identificator construcție	Cod grupă destinație	Suprafața construită	Nr. niveluri	Nr. CF	Constr. cu acte (DA/NU)
1180	Tarla: 2223, Parcela: 14	A2223/14			6034	E		2223	14	A	6034						

2. PROPRIETATEA / POSESIA													
Titularul dreptului / posesiei			Data nașterii / CUI	Domiciliu / Sediu	Cota parte	Identificator entitate asociată	Cotă parte teren UI	Mod de dobândire	Act juridic			Obs. privitoare la proprietar	
Nume / Denumire	Inițiala tatălui	Prenume							Tip act	Nr. act / data	Emitent		
VECEA	I.	IONEL		Jud: Neidentificat	1/1	1180		Reconstituire	act administrativ	4700/47 / 30.06.1993	CJSDPAT TIMIS		

3. SARCINI / DEZMEMBRĂMINTE													
Titular			Data nașterii / CUI	Domiciliu / Sediu	Tipul sarcinii sau al dezmembrămintelor dreptului de proprietate	Cota parte	Identificator entitate asociată	Act juridic			Valoare ipotecă	Tip monedă	
Nume / Denumire	Inițiala tatălui	Prenume						Tip act	Nr. act / data	Emitent			
-	-	-	-	-	-	-	-	-	-	-	-	-	

4. NOTĂRI, PROCESE, INTERDICȚII					5. OBSERVAȚII			
Tipul notării	Tip act	Nr. act / data	Emitent	Identificator entitate asociată	Imobil împrejmuit / neîmprejmuit	Imobil contestat / necontestat	Alte observații	
-	-	-	-	-	Neîmprejmuit			



REGISTRUL CADASTRAL AL IMOBILELOR

ANEXA Nr. 2

UAT Făget

Zonă cooperativizată (Co)

Sector cadastral nr. 12

1. DESCRIEREA IMOBILULUI

DATE TEREN												DATE CONSTRUCȚII					
Identificator teren	Adresă imobil	Număr cadastral	Nr. CF	Id.ETERRA	Suprafața măsurată	Intravilan / extra.(I/E)	Nr. top.	Nr. tarla	Nr. parcelă	Categorie folosință	Suprafață parcelă	Identificator construcție	Cod grupă destinație	Suprafața construită	Nr. niveluri	Nr. CF	Constr. cu acte (DA/NU)
1181	Tarla: 2223, Parcela: 15	A2223/15			5837	E		2223	15	A	5837						

2. PROPRIETATEA / POESIA

Titularul dreptului / posesiei			Data nașterii / CUI	Domiciliu / Sediu	Cota parte	Identificator entitate asociată	Cotă parte teren UI	Mod de dobândire	Act juridic			Obs. privitoare la proprietar
Nume / Denumire	Inițiala tatălui	Prenume							Tip act	Nr. act / data	Emitent	
DRĂGHICIONI	I.	ANA		Jud: Neidentificat	1/1	1181		Reconstituire	act administrativ	4689/100 / 15.06.1993	CJSDPAT TIMIS	

3. SARCINI / DEZMEMBRĂMINTE

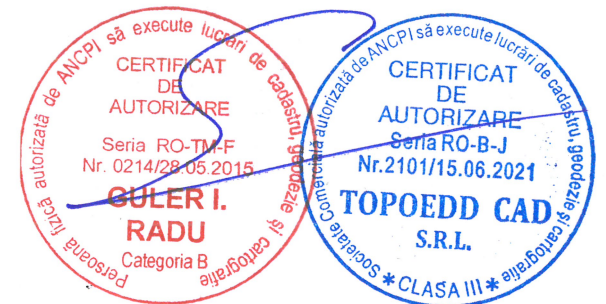
Titular			Data nașterii / CUI	Domiciliu / Sediu	Tipul sarcinii sau al dezmembrămintelor dreptului de proprietate	Cota parte	Identificator entitate asociată	Act juridic			Valoare ipotecă	Tip monedă
Nume / Denumire	Inițiala tatălui	Prenume						Tip act	Nr. act / data	Emitent		
-	-	-	-	-	-	-	-	-	-	-	-	-

4. NOTĂRI, PROCESE, INTERDICȚII

Tipul notării	Tip act	Nr. act / data	Emitent	Identificator entitate asociată
-	-	-	-	-

5. OBSERVAȚII

Imobil împrejmuit / neîmprejmuit	Imobil contestat / necontestat	Alte observații
Neîmprejmuit		



REGISTRUL CADASTRAL AL IMOBILELOR

ANEXA Nr. 2

UAT Făget

Zonă cooperativizată (Co)

Sector cadastral nr. 12

1. DESCRIEREA IMOBILULUI

DATE TEREN												DATE CONSTRUCȚII					
Identificator teren	Adresă imobil	Număr cadastral	Nr. CF	Id.ETERRA	Suprafața măsurată	Intravilan / extra.(I/E)	Nr. top.	Nr. tarla	Nr. parcelă	Categorie folosință	Suprafața parcelă	Identificator construcție	Cod grupă destinație	Suprafața construită	Nr. niveluri	Nr. CF	Constr. cu acte (DA/NU)
1182	Tarla: 2223, Parcela: 16	A2223/16			3760	E		2223	16	A	3760						

2. PROPRIETATEA / POSESIA

Titularul dreptului / posesiei			Data nașterii / CUI	Domiciliu / Sediu	Cota parte	Identificator entitate asociată	Cotă parte teren UI	Mod de dobândire	Act juridic			Obs. privitoare la proprietar
Nume / Denumire	Inițiala tatălui	Prenume							Tip act	Nr. act / data	Emitent	
CALIMAN	V.	DORU		Jud: Neidentificat	1/1	1182		Reconstituire	act administrativ	4689/37 / 15.06.1993	CJSDPAT TIMIS	
CALIMAN	V.	IONEL		Jud: Neidentificat								
TORPAN	V.	RODICA MĂRIOARA		Jud: Neidentificat								


3. SARCINI / DEZMEMBRĂMINTE

Titular			Data nașterii / CUI	Domiciliu / Sediu	Tipul sarcinii sau al dezmembrămintelor dreptului de proprietate	Cota parte	Identificator entitate asociată	Act juridic			Valoare ipotecă	Tip monedă
Nume / Denumire	Inițiala tatălui	Prenume						Tip act	Nr. act / data	Emitent		
-	-	-	-	-	-	-	-	-	-	-	-	-

4. NOTĂRI, PROCESE, INTERDICȚII

Tipul notării	Tip act	Nr. act/ data	Emitent	Identificator entitate asociată	Imobil împrejmuit/ neîmprejmuit	Imobil contestat/ necontestat	Alte observații
-	-	-	-	-	Neîmprejmuit		

5. OBSERVAȚII



REGISTRUL CADASTRAL AL IMOBILELOR

ANEXA Nr. 2

UAT Făget

Zonă cooperativizată (Co)


Sector cadastral nr. 12

1. DESCRIEREA IMOBILULUI																	
DATE TEREN											DATE CONSTRUCȚII						
Identificator teren	Adresă imobil	Număr cadastral	Nr. CF	Id.ETERRA	Suprafața măsurată	Intravilan / extra.(I/E)	Nr. top.	Nr. tarla	Nr. parcelă	Categorie folosință	Suprafață parcelă	Identificator construcție	Cod grupă destinație	Suprafața construită	Nr. niveluri	Nr. CF	Constr. cu acte (DA/NU)
1183	Tarla: 2223, Parcela: 17	A2223/17			2572	E		2223	17	A	2572						

2. PROPRIETATEA / POESIA													
Titularul dreptului / posesiei			Data nașterii / CUI	Domiciliu / Sediu	Cota parte	Identificator entitate asociată	Cotă parte teren UI	Mod de dobândire	Act juridic			Obs. privitoare la proprietar	
Nume / Denumire	Inițiala tatălui	Prenume							Tip act	Nr. act / data	Emitent		
CERNESCU	I.	ILIE		Jud: Neidentificat	1/1	1183		Reconstituire	act administrativ	4689/101 / 15.06.1993	CJSDPAT TIMIS		

3. SARCINI / DEZMEMBRĂMINTE												
Titular			Data nașterii / CUI	Domiciliu / Sediu	Tipul sarcinii sau al dezmembrămintelor dreptului de proprietate	Cota parte	Identificator entitate asociată	Act juridic			Valoare ipotecă	Tip monedă
Nume / Denumire	Inițiala tatălui	Prenume						Tip act	Nr. act / data	Emitent		
-	-	-	-	-	-	-	-	-	-	-	-	-

4. NOTĂRI, PROCESE, INTERDICȚII					5. OBSERVAȚII			
Tipul notării	Tip act	Nr. act/ data	Emitent	Identificator entitate asociată	Imobil împrejmuit/ neîmprejmuit	Imobil contestat/ necontestat	Alte observații	
-	-	-	-	-	Neîmprejmuit			



REGISTRUL CADASTRAL AL IMOBILELOR

ANEXA Nr. 2

UAT Făget

Zonă cooperativizată (Co)

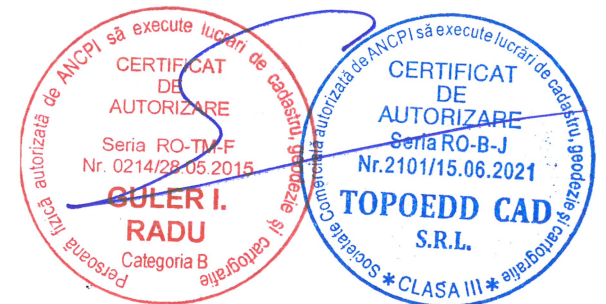
Sector cadastral nr. 12

1. DESCRIEREA IMOBILULUI																	
DATE TEREN											DATE CONSTRUCȚII						
Identificator teren	Adresă imobil	Număr cadastral	Nr. CF	Id.ETERRA	Suprafața măsurată	Intravilan / extra.(I/E)	Nr. top.	Nr. tarla	Nr. parcelă	Categorie folosință	Suprafață parcelă	Identificator construcție	Cod grupă destinație	Suprafața construită	Nr. niveluri	Nr. CF	Constr. cu acte (DA/NU)
1184	Tarla: 2223, Parcela: 18	A2223/18			2078	E		2223	18	A	2078						

2. PROPRIETATEA / POSESIA													
Titularul dreptului / posesiei			Data nașterii / CUI	Domiciliu / Sediu	Cota parte	Identificator entitate asociată	Cotă parte teren UI	Mod de dobândire	Act juridic			Obs. privitoare la proprietar	
Nume / Denumire	Inițiala tatălui	Prenume							Tip act	Nr. act / data	Emitent		
MUNTEAN	I.	IOAN		Jud: Neidentificat	1/1	1184		Reconstituire	act administrativ	4689/91 / 15.06.1993	CJSDPAT TIMIS		

3. SARCINI / DEZMEMBRĂMINTE												
Titular			Data nașterii / CUI	Domiciliu / Sediu	Tipul sarcinii sau al dezmembrămintelor dreptului de proprietate	Cota parte	Identificator entitate asociată	Act juridic			Valoare ipotecă	Tip monedă
Nume / Denumire	Inițiala tatălui	Prenume						Tip act	Nr. act / data	Emitent		
-	-	-	-	-	-	-	-	-	-	-	-	-

4. NOTĂRI, PROCESE, INTERDICȚII					5. OBSERVAȚII		
Tipul notării	Tip act	Nr. act/ data	Emitent	Identificator entitate asociată	Imobil împrejmuit/ neîmprejmuit	Imobil contestat/ necontestat	Alte observații
-	-	-	-	-	Neîmprejmuit		



REGISTRUL CADASTRAL AL IMOBILELOR

ANEXA Nr. 2

UAT Făget

Zonă cooperativizată (Co)


Sector cadastral nr. 12

1. DESCRIEREA IMOBILULUI												DATE TEREN						DATE CONSTRUCȚII					
Identificator teren	Adresă imobil	Număr cadastral	Nr. CF	Id.ETERRA	Suprafața măsurată	Intravilan / extra.(I/E)	Nr. top.	Nr. tarla	Nr. parcelă	Categorie folosință	Suprafața parcelă	Identificator construcție	Cod grupă destinație	Suprafața construită	Nr. niveluri	Nr. CF	Constr. cu acte (DA/NU)						
1185	Tarla: 2225, Parcela: 1/1	A2225/1/1		402433	11188	E		2225	1/1	A	11188												

2. PROPRIETATEA / POSESIA												Act juridic		Obs. privitoare la proprietar
Titularul dreptului / posesiei			Data nașterii / CUI	Domiciliu / Sediu	Cota parte	Identificator entitate asociată	Cotă parte teren UI	Mod de dobândire	Tip act	Nr. act / data	Emitent			
Nume / Denumire	Inițiala tatălui	Prenume												
CRASNANIC		ELENA-LUIZA	21.05.1976	Jud: Neidentifica	1/1	1185		leşire Din Indiviziune	act notarial	act de dezlipire si iesire din indiviziune prin partajare nr.363 / 14.03.2013	NP NEAGU IOAN	divortata		

3. SARCINI / DEZMEMBRĂMINTE												Act juridic	Valoare ipotecă	Tip monedă
Titular			Data nașterii / CUI	Domiciliu / Sediu	Tipul sarcinii sau al dezmembrămintelor dreptului de proprietate	Cota parte	Identificator entitate asociată	Tip act	Nr. act / data	Emitent				
Nume / Denumire	Inițiala tatălui	Prenume												
-	-	-	-	-	-	-	-	-	-	-	-	-		

4. NOTĂRI, PROCESE, INTERDICȚII					5. OBSERVAȚII		
Tipul notării	Tip act	Nr. act/ data	Emitent	Identificator entitate asociată	Imobil împrejmuit/ neîmprejmuit	Imobil contestat/ necontestat	Alte observații
-	-	-	-	-	Neîmprejmuit		



REGISTRUL CADASTRAL AL IMOBILELOR

ANEXA Nr. 2

UAT Făget

Zonă cooperativizată (Co)

Sector cadastral nr. 12

1. DESCRIEREA IMOBILULUI

DATE TEREN												DATE CONSTRUCȚII					
Identificator teren	Adresă imobil	Număr cadastral	Nr. CF	Id.ETERRA	Suprafața măsurată	Intravilan / extra.(I/E)	Nr. top.	Nr. tarla	Nr. parcelă	Categorie folosință	Suprafață parcelă	Identificator construcție	Cod grupă destinație	Suprafața construită	Nr. niveluri	Nr. CF	Constr. cu acte (DA/NU)
1186	Tarla: 2225, Parcela: 1/2	A2225/1/2		402432	908	E		2225	1/2	A	908						

2. PROPRIETATEA / POSESIA

Titularul dreptului / posesiei			Data nașterii / CUI	Domiciliu / Sediu	Cota parte	Identificator entitate asociată	Cotă parte teren UI	Mod de dobândire	Act juridic			Obs. privitoare la proprietar
Nume / Denumire	Inițiala tatălui	Prenume							Tip act	Nr. act / data	Emitent	
STANILA		ANA	22.12.1953	Jud: Neidentifica	1/1	1186		leşire Din Indiviziune	act notarial	act de dezlipire si iesire din indiviziune prin partajare nr.363 / 14.03.2013	NP NEAGU IOAN	

3. SARCINI / DEZMEMBRĂMINTE


Titular			Data nașterii / CUI	Domiciliu / Sediu	Tipul sarcinii sau al dezmembrămintelor dreptului de proprietate	Cota parte	Identificator entitate asociată	Act juridic			Valoare ipotecă	Tip monedă
Nume / Denumire	Inițiala tatălui	Prenume						Tip act	Nr. act / data	Emitent		
-	-	-	-	-	-	-	-	-	-	-	-	-

4. NOTĂRI, PROCESE, INTERDICȚII

Tipul notării	Tip act	Nr. act/ data	Emitent	Identificator entitate asociată
-	-	-	-	-

5. OBSERVAȚII

Imobil împrejmuit/ neîmprejmuit	Imobil contestat/ necontestat	Alte observații
Neîmprejmuit		



REGISTRUL CADASTRAL AL IMOBILELOR

ANEXA Nr. 2

UAT Făget

Zonă cooperativizată (Co)

Sector cadastral nr. 12

1. DESCRIEREA IMOBILULUI

DATE TEREN												DATE CONSTRUCȚII					
Identificator teren	Adresă imobil	Număr cadastral	Nr. CF	Id.ETERRA	Suprafața măsurată	Intravilan / extra.(I/E)	Nr. top.	Nr. tarla	Nr. parcelă	Categorie folosință	Suprafață parcelă	Identificator construcție	Cod grupă destinație	Suprafața construită	Nr. niveluri	Nr. CF	Constr. cu acte (DA/NU)
1187	Tarla: 2225, Parcela: 2	A2225/2		403711	6000	E		2225	2	A	6000						

2. PROPRIETATEA / POSESIA

Titularul dreptului / posesiei			Data nașterii / CUI	Domiciliu / Sediu	Cota parte	Identificator entitate asociată	Cotă parte teren UI	Mod de dobândire	Act juridic			Obs. privitoare la proprietar
Nume / Denumire	Inițiala tatălui	Prenume							Tip act	Nr. act / data	Emitent	
NEAGU		GABRIELA	04.03.1970	Strada: GEORGE GARDA, Nr: 4	1/2	1187		Succesiune	act notarial	CM nr.59 / 29.07.2015	NP GOLUMBU SORINA MARIA	
NEAGU		GABRIELA	04.03.1970	Strada: GEORGE GARDA, Nr: 4	1/2	1187		Convenție	act notarial	ACT DE PARTAJ NR. 302 / 29.07.2015	NP GOLUMBU SORINA MARIA	

3. SARCINI / DEZMEMBRĂMINTE


Titular			Data nașterii / CUI	Domiciliu / Sediu	Tipul sarcinii sau al dezmembrămintelor dreptului de proprietate	Cota parte	Identificator entitate asociată	Act juridic			Valoare ipotecă	Tip monedă
Nume / Denumire	Inițiala tatălui	Prenume						Tip act	Nr. act / data	Emitent		
-	-	-	-	-	-	-	-	-	-	-	-	-

4. NOTĂRI, PROCESE, INTERDICȚII

Tipul notării	Tip act	Nr. act / data	Emitent	Identificator entitate asociată
-	-	-	-	-

5. OBSERVAȚII

Imobil împrejmuit / neîmprejmuit	Imobil contestat / necontestat	Alte observații
Neîmprejmuit		



REGISTRUL CADASTRAL AL IMOBILELOR

ANEXA Nr. 2

UAT Făget

Zonă cooperativizată (Co)

Sector cadastral nr. 12

1. DESCRIEREA IMOBILULUI

DATE TEREN												DATE CONSTRUCȚII						
Identificator teren	Adresă imobil	Număr cadastral	Nr. CF	Id.ETERRA	Suprafața măsurată	Intravilan / extra.(I/E)	Nr. top.	Nr. tarla	Nr. parcelă	Categorie folosință	Suprafață parcelă	Identificator construcție	Cod grupă destinație	Suprafața construită	Nr. niveluri	Nr. CF	Constr. cu acte (DA/NU)	
1188	Tarla: 2225, Parcela: 3	A2225/3			2983	E		2225	3	A	2983							

2. PROPRIETATEA / POESIA

Titularul dreptului / posesiei			Data nașterii / CUI	Domiciliu / Sediu	Cota parte	Identificator entitate asociată	Cotă parte teren UI	Mod de dobândire	Act juridic			Obs. privitoare la proprietar
Nume / Denumire	Inițiala tatălui	Prenume							Tip act	Nr. act / data	Emitent	
SIMONESCU	I.	ANA		Jud: Neidentificat	1/1	1188		Reconstituire	act administrativ	4700/26 / 30.06.1993	CJSDPAT TIMIS	

3. SARCINI / DEZMEMBRĂMINTE

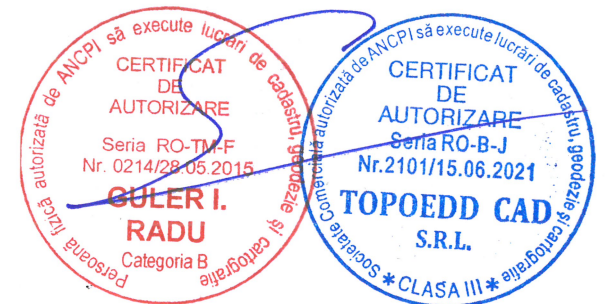
Titular			Data nașterii / CUI	Domiciliu / Sediu	Tipul sarcinii sau al dezmembrămintelor dreptului de proprietate	Cota parte	Identificator entitate asociată	Act juridic			Valoare ipotecă	Tip monedă
Nume / Denumire	Inițiala tatălui	Prenume						Tip act	Nr. act / data	Emitent		
-	-	-	-	-	-	-	-	-	-	-	-	-

4. NOTĂRI, PROCESE, INTERDICȚII

Tipul notării	Tip act	Nr. act/ data	Emitent	Identificator entitate asociată
-	-	-	-	-

5. OBSERVAȚII

Imobil împrejmuit/ neîmprejmuit	Imobil contestat/ necontestat	Alte observații
Neîmprejmuit		



REGISTRUL CADASTRAL AL IMOBILELOR

ANEXA Nr. 2

UAT Făget

Zonă cooperativizată (Co)


Sector cadastral nr. 12

1. DESCRIEREA IMOBILULUI												DATE TEREN						DATE CONSTRUCȚII					
Identificator teren	Adresă imobil	Număr cadastral	Nr. CF	Id.ETERRA	Suprafața măsurată	Intravilan / extra.(I/E)	Nr. top.	Nr. tarla	Nr. parcelă	Categorie folosință	Suprafață parcelă	Identificator construcție	Cod grupă destinație	Suprafața construită	Nr. niveluri	Nr. CF	Constr. cu acte (DA/NU)						
1189	Tarla: 2225, Parcela: 4	A2225/4			8950	E		2225	4	A	8950												

2. PROPRIETATEA / POSESIA													
Titularul dreptului / posesiei			Data nașterii / CUI	Domiciliu / Sediu	Cota parte	Identificator entitate asociată	Cotă parte teren UI	Mod de dobândire	Act juridic			Obs. privitoare la proprietar	
Nume / Denumire	Inițiala tatălui	Prenume							Tip act	Nr. act / data	Emitent		
BOLDEA		ION		Jud: Neidentificat	1/1	1189		Reconstituire	act administrativ	4689/7 / 15.06.1993	CJSDPAT TIMIS		

3. SARCINI / DEZMEMBRĂMINTE													
Titular			Data nașterii / CUI	Domiciliu / Sediu	Tipul sarcinii sau al dezmembrămintelor dreptului de proprietate	Cota parte	Identificator entitate asociată	Act juridic			Valoare ipotecă	Tip monedă	
Nume / Denumire	Inițiala tatălui	Prenume						Tip act	Nr. act / data	Emitent			
-	-	-	-	-	-	-	-	-	-	-	-	-	

4. NOTĂRI, PROCESE, INTERDICȚII					5. OBSERVAȚII			
Tipul notării	Tip act	Nr. act/ data	Emitent	Identificator entitate asociată	Imobil împrejmuit/ neîmprejmuit	Imobil contestat/ necontestat	Alte observații	
-	-	-	-	-	Neîmprejmuit			



REGISTRUL CADASTRAL AL IMOBILELOR

ANEXA Nr. 2

UAT Făget

Zonă cooperativizată (Co)


Sector cadastral nr. 12

1. DESCRIEREA IMOBILULUI																	
DATE TEREN											DATE CONSTRUCȚII						
Identificator teren	Adresă imobil	Număr cadastral	Nr. CF	Id.ETERRA	Suprafața măsurată	Intravilan / extra.(I/E)	Nr. top.	Nr. tarla	Nr. parcelă	Categorie folosință	Suprafață parcelă	Identificator construcție	Cod grupă destinație	Suprafața construită	Nr. niveluri	Nr. CF	Constr. cu acte (DA/NU)
1190	Tarla: 2225, Parcela: 5	A2225/5			5966	E		2225	5	A	5966						

2. PROPRIETATEA / POSESIA													
Titularul dreptului / posesiei			Data nașterii / CUI	Domiciliu / Sediu	Cota parte	Identificator entitate asociată	Cotă parte teren UI	Mod de dobândire	Act juridic			Obs. privitoare la proprietar	
Nume / Denumire	Inițiala tatălui	Prenume							Tip act	Nr. act / data	Emitent		
PETROVICI		ERNEST		Jud: Neidentificat	1/1	1190		Reconstituire	act administrativ	4700/12 / 30.06.1993	CJSDPAT TIMIS		

3. SARCINI / DEZMEMBRĂMINTE													
Titular			Data nașterii / CUI	Domiciliu / Sediu	Tipul sarcinii sau al dezmembrămintelor dreptului de proprietate	Cota parte	Identificator entitate asociată	Act juridic			Valoare ipotecă	Tip monedă	
Nume / Denumire	Inițiala tatălui	Prenume						Tip act	Nr. act / data	Emitent			
-	-	-	-	-	-	-	-	-	-	-	-	-	

4. NOTĂRI, PROCESE, INTERDICȚII					5. OBSERVAȚII			
Tipul notării	Tip act	Nr. act / data	Emitent	Identificator entitate asociată	Imobil împrejmuit / neîmprejmuit	Imobil contestat / necontestat	Alte observații	
-	-	-	-	-	Neîmprejmuit		Se corectează nr. parcela din 2225/2 în 2225/5.	



REGISTRUL CADASTRAL AL IMOBILELOR

ANEXA Nr. 2

UAT Făget

Zonă cooperativizată (Co)


Sector cadastral nr. 12

1. DESCRIEREA IMOBILULUI																	
DATE TEREN											DATE CONSTRUCȚII						
Identificator teren	Adresă imobil	Număr cadastral	Nr. CF	Id.ETERRA	Suprafața măsurată	Intravilan / extra.(I/E)	Nr. top.	Nr. tarla	Nr. parcelă	Categorie folosință	Suprafață parcelă	Identificator construcție	Cod grupă destinație	Suprafața construită	Nr. niveluri	Nr. CF	Constr. cu acte (DA/NU)
1191	Tarla: 2225, Parcela: 6	A2225/6			5966	E		2225	6	A	5966						

2. PROPRIETATEA / POESIA													
Titularul dreptului / posesiei			Data nașterii / CUI	Domiciliu / Sediu	Cota parte	Identificator entitate asociată	Cotă parte teren UI	Mod de dobândire	Act juridic			Obs. privitoare la proprietar	
Nume / Denumire	Inițiala tatălui	Prenume							Tip act	Nr. act / data	Emitent		
CERNESCU	P.	ELENA		Jud: Neidentificat	1/1	1191		Reconstituire	act administrativ	4689/17 / 15.06.1993	CJSDPAT TIMIS		

3. SARCINI / DEZMEMBRĂMINTE												
Titular			Data nașterii / CUI	Domiciliu / Sediu	Tipul sarcinii sau al dezmembrămintelor dreptului de proprietate	Cota parte	Identificator entitate asociată	Act juridic			Valoare ipotecă	Tip monedă
Nume / Denumire	Inițiala tatălui	Prenume						Tip act	Nr. act / data	Emitent		
-	-	-	-	-	-	-	-	-	-	-	-	-

4. NOTĂRI, PROCESE, INTERDICȚII					5. OBSERVAȚII			
Tipul notării	Tip act	Nr. act/ data	Emitent	Identificator entitate asociată	Imobil împrejmuit/ neîmprejmuit	Imobil contestat/ necontestat	Alte observații	
-	-	-	-	-	Neîmprejmuit			



REGISTRUL CADASTRAL AL IMOBILELOR

ANEXA Nr. 2

UAT Făget

Zonă cooperativizată (Co)


Sector cadastral nr. 12

1. DESCRIEREA IMOBILULUI																	
DATE TEREN											DATE CONSTRUCȚII						
Identificator teren	Adresă imobil	Număr cadastral	Nr. CF	Id.ETERRA	Suprafața măsurată	Intravilan / extra.(I/E)	Nr. top.	Nr. tarla	Nr. parcelă	Categorie folosință	Suprafață parcelă	Identificator construcție	Cod grupă destinație	Suprafața construită	Nr. niveluri	Nr. CF	Constr. cu acte (DA/NU)
1192	Tarla: 2225, Parcela: 7	A2225/7			5966	E		2225	7	A	5966						

2. PROPRIETATEA / POSESIA													
Titularul dreptului / posesiei			Data nașterii / CUI	Domiciliu / Sediu	Cota parte	Identificator entitate asociată	Cotă parte teren UI	Mod de dobândire	Act juridic			Obs. privitoare la proprietar	
Nume / Denumire	Inițiala tatălui	Prenume							Tip act	Nr. act / data	Emitent		
DRĂGHICIONI	P.	AXENTE		Jud: Neidentificat	1/1	1192		Reconstituire	act administrativ	4689/52 / 15.06.1993	CJSDPAT TIMIS		

3. SARCINI / DEZMEMBRĂMINTE												
Titular			Data nașterii / CUI	Domiciliu / Sediu	Tipul sarcinii sau al dezmembrămintelor dreptului de proprietate	Cota parte	Identificator entitate asociată	Act juridic			Valoare ipotecă	Tip monedă
Nume / Denumire	Inițiala tatălui	Prenume						Tip act	Nr. act / data	Emitent		
-	-	-	-	-	-	-	-	-	-	-	-	-

4. NOTĂRI, PROCESE, INTERDICȚII					5. OBSERVAȚII		
Tipul notării	Tip act	Nr. act/ data	Emitent	Identificator entitate asociată	Imobil împrejmuit/ neîmprejmuit	Imobil contestat/ necontestat	Alte observații
-	-	-	-	-	Neîmprejmuit		



REGISTRUL CADASTRAL AL IMOBILELOR

ANEXA Nr. 2

UAT Făget

Zonă cooperativizată (Co)


Sector cadastral nr. 12

1. DESCRIEREA IMOBILULUI																	
DATE TEREN												DATE CONSTRUCȚII					
Identificator teren	Adresă imobil	Număr cadastral	Nr. CF	Id.ETERRA	Suprafața măsurată	Intravilan / extra.(I/E)	Nr. top.	Nr. tarla	Nr. parcelă	Categorie folosință	Suprafața parcelă	Identificator construcție	Cod grupă destinație	Suprafața construită	Nr. niveluri	Nr. CF	Constr. cu acte (DA/NU)
1193	Tarla: 2225, Parcela: 8	A2225/8	462 Batesti	402300	5800	E	120/b/2	2225	8	A	2923						
						E	121/a/1	2225	8	A	2877						

2. PROPRIETATEA / POSESIA													
Titularul dreptului / posesiei			Data nașterii / CUI	Domiciliu / Sediul	Cota parte	Identificator entitate asociată	Cotă parte teren UI	Mod de dobândire	Act juridic			Obs. privitoare la proprietar	
Nume / Denumire	Inițiala tatălui	Prenume							Tip act	Nr. act / data	Emitent		
CIAMA		IOAN	19.06.1979	Loc. Faget, Calea. BICHIGIULUI, Nr.65, UAT. Făget, Jud. Timiș	1/1	1193		Convenție	act notarial	1787 / 09.10.2023	NEAGU IOAN	necasatorit, ca bun propriu	

3. SARCINI / DEZMEMBRĂMINTE													
Titular			Data nașterii / CUI	Domiciliu / Sediul	Tipul sarcinii sau al dezmembrămintelor dreptului de proprietate	Cota parte	Identificator entitate asociată	Act juridic			Valoare ipotecă	Tip monedă	
Nume / Denumire	Inițiala tatălui	Prenume						Tip act	Nr. act / data	Emitent			
-	-	-	-	-	-	-	-	-	-	-	-	-	

4. NOTĂRI, PROCESE, INTERDICȚII					5. OBSERVAȚII		
Tipul notării	Tip act	Nr. act/ data	Emitent	Identificator entitate asociată	Imobil împrejmuit/ neîmprejmuit	Imobil contestat/ necontestat	Alte observații
-	-	-	-	-	Neîmprejmuit		arabil in Lunca;arabil in Lunca



REGISTRUL CADASTRAL AL IMOBILELOR

ANEXA Nr. 2

UAT Făget

Zonă cooperativizată (Co)


Sector cadastral nr. 12

1. DESCRIEREA IMOBILULUI												DATE TEREN						DATE CONSTRUCȚII					
Identificator teren	Adresă imobil	Număr cadastral	Nr. CF	Id.ETERRA	Suprafața măsurată	Intravilan / extra.(I/E)	Nr. top.	Nr. tarla	Nr. parcelă	Categorie folosință	Suprafață parcelă	Identificator construcție	Cod grupă destinație	Suprafața construită	Nr. niveluri	Nr. CF	Constr. cu acte (DA/NU)						
1194	Tarla: 2225, Parcela: 9	A2225/9		403821	11600	E		2225	9	A	11600												

2. PROPRIETATEA / POSESIA													
Titularul dreptului / posesiei			Data nașterii / CUI	Domiciliu / Sediu	Cota parte	Identificator entitate asociată	Cotă parte teren UI	Mod de dobândire	Act juridic			Obs. privitoare la proprietar	
Nume / Denumire	Inițiala tatălui	Prenume							Tip act	Nr. act / data	Emitent		
BRAZOVAN		DANIEL		Jud: Neidentificat	1/1	1194		Convenție	act notarial	contract de donatie nr.57 / 27.01.2021	NEAGU IOAN	-casatorit- BUN PROPRIU	

3. SARCINI / DEZMEMBRĂMINTE													
Titular			Data nașterii / CUI	Domiciliu / Sediu	Tipul sarcinii sau al dezmembrămintelor dreptului de proprietate	Cota parte	Identificator entitate asociată	Act juridic			Valoare ipotecă	Tip monedă	
Nume / Denumire	Inițiala tatălui	Prenume						Tip act	Nr. act / data	Emitent			
-	-	-	-	-	-	-	-	-	-	-	-	-	

4. NOTĂRI, PROCESE, INTERDICȚII					5. OBSERVAȚII		
Tipul notării	Tip act	Nr. act/ data	Emitent	Identificator entitate asociată	Imobil împrejmuit/ neîmprejmuit	Imobil contestat/ necontestat	Alte observații
-	-	-	-	-	Neîmprejmuit		



REGISTRUL CADASTRAL AL IMOBILELOR

ANEXA Nr. 2

UAT Făget

Zonă cooperativizată (Co)


Sector cadastral nr. 12

1. DESCRIEREA IMOBILULUI												DATE TEREN						DATE CONSTRUCȚII					
Identificator teren	Adresă imobil	Număr cadastral	Nr. CF	Id.ETERRA	Suprafața măsurată	Intravilan / extra.(I/E)	Nr. top.	Nr. tarla	Nr. parcelă	Categorie folosință	Suprafață parcelă	Identificator construcție	Cod grupă destinație	Suprafața construită	Nr. niveluri	Nr. CF	Constr. cu acte (DA/NU)						
1195	Tarla: 2225, Parcela: 10	A2225/10			5768	E		2225	10	A	5768												

2. PROPRIETATEA / POSESIA													
Titularul dreptului / posesiei			Data nașterii / CUI	Domiciliu / Sediul	Cota parte	Identificator entitate asociată	Cotă parte teren UI	Mod de dobândire	Act juridic			Obs. privitoare la proprietar	
Nume / Denumire	Inițiala tatălui	Prenume							Tip act	Nr. act / data	Emitent		
GARAY	A.	ANTONIU		Jud: Neidentificat	1/1	1195		Reconstituire	act administrativ	4689/64 / 15.06.1993	CJSDPAT TIMIS		

3. SARCINI / DEZMEMBRĂMINTE													
Titular			Data nașterii / CUI	Domiciliu / Sediul	Tipul sarcinii sau al dezmembrămintelor dreptului de proprietate	Cota parte	Identificator entitate asociată	Act juridic			Valoare ipotecă	Tip monedă	
Nume / Denumire	Inițiala tatălui	Prenume						Tip act	Nr. act / data	Emitent			
-	-	-	-	-	-	-	-	-	-	-	-	-	

4. NOTĂRI, PROCESE, INTERDICȚII					5. OBSERVAȚII			
Tipul notării	Tip act	Nr. act/ data	Emitent	Identificator entitate asociată	Imobil împrejmuit/ neîmprejmuit	Imobil contestat/ necontestat	Alte observații	
-	-	-	-	-	Neîmprejmuit			



REGISTRUL CADASTRAL AL IMOBILELOR

ANEXA Nr. 2

UAT Făget

Zonă cooperativizată (Co)

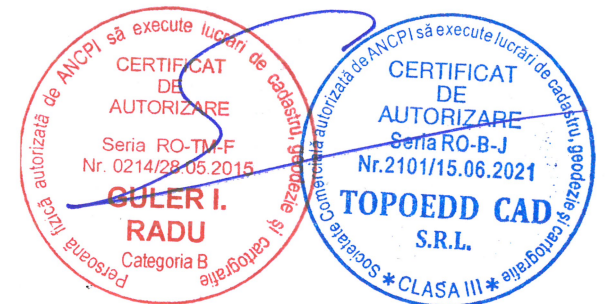
Sector cadastral nr. 12

1. DESCRIEREA IMOBILULUI																	
DATE TEREN											DATE CONSTRUCȚII						
Identificator teren	Adresă imobil	Număr cadastral	Nr. CF	Id.ETERRA	Suprafața măsurată	Intravilan / extra.(I/E)	Nr. top.	Nr. tarla	Nr. parcelă	Categorie folosință	Suprafață parcelă	Identificator construcție	Cod grupă destinație	Suprafața construită	Nr. niveluri	Nr. CF	Constr. cu acte (DA/NU)
1196	Tarla: 2225, Parcela: 11	A2225/11			11536	E		2225	11	A	11536						

2. PROPRIETATEA / POESIA													
Titularul dreptului / posesiei			Data nașterii / CUI	Domiciliu / Sediu	Cota parte	Identificator entitate asociată	Cotă parte teren UI	Mod de dobândire	Act juridic			Obs. privitoare la proprietar	
Nume / Denumire	Inițiala tatălui	Prenume							Tip act	Nr. act / data	Emitent		
CERNESCU	I.	LUCREȚIA		Jud: Neidentificat	1/1	1196		Reconstituire	act administrativ	4689/15 / 15.06.1993	CJSDPAT TIMIS		

3. SARCINI / DEZMEMBRĂMINTE												
Titular			Data nașterii / CUI	Domiciliu / Sediu	Tipul sarcinii sau al dezmembrămintelor dreptului de proprietate	Cota parte	Identificator entitate asociată	Act juridic			Valoare ipotecă	Tip monedă
Nume / Denumire	Inițiala tatălui	Prenume						Tip act	Nr. act / data	Emitent		
-	-	-	-	-	-	-	-	-	-	-	-	-

4. NOTĂRI, PROCESE, INTERDICȚII					5. OBSERVAȚII		
Tipul notării	Tip act	Nr. act / data	Emitent	Identificator entitate asociată	Imobil împrejmuit / neîmprejmuit	Imobil contestat / necontestat	Alte observații
-	-	-	-	-	Neîmprejmuit		



REGISTRUL CADASTRAL AL IMOBILELOR

ANEXA Nr. 2

UAT Făget

Zonă cooperativizată (Co)

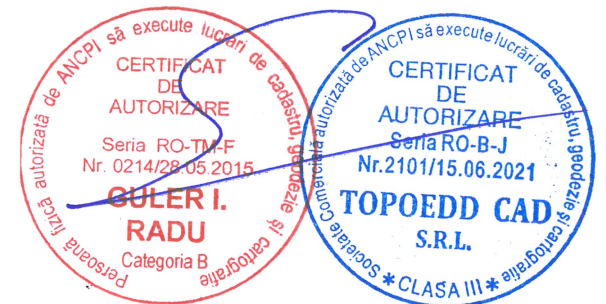
Sector cadastral nr. 12

1. DESCRIEREA IMOBILULUI												DATE TEREN						DATE CONSTRUCȚII					
Identificator teren	Adresă imobil	Număr cadastral	Nr. CF	Id.ETERRA	Suprafața măsurată	Intravilan / extra.(I/E)	Nr. top.	Nr. tarla	Nr. parcelă	Categorie folosință	Suprafață parcelă	Identificator construcție	Cod grupă destinație	Suprafața construită	Nr. niveluri	Nr. CF	Constr. cu acte (DA/NU)						
1197	Tarla: 2225, Parcela: 12	A2225/12			5768	E		2225	12	A	5768												

2. PROPRIETATEA / POESIA													
Titularul dreptului / posesiei			Data nașterii / CUI	Domiciliu / Sediu	Cota parte	Identificator entitate asociată	Cotă parte teren UI	Mod de dobândire	Act juridic			Obs. privitoare la proprietar	
Nume / Denumire	Inițiala tatălui	Prenume							Tip act	Nr. act / data	Emitent		
LUPULESCU	P.	LIVIA		Jud: Neidentificat	1/1	1197		Reconstituire	act administrativ	4689/90 / 15.06.1993	CJSDPAT TIMIS		

3. SARCINI / DEZMEMBRĂMINTE													
Titular			Data nașterii / CUI	Domiciliu / Sediu	Tipul sarcinii sau al dezmembrămintelor dreptului de proprietate	Cota parte	Identificator entitate asociată	Act juridic			Valoare ipotecă	Tip monedă	
Nume / Denumire	Inițiala tatălui	Prenume						Tip act	Nr. act / data	Emitent			
-	-	-	-	-	-	-	-	-	-	-	-	-	

4. NOTĂRI, PROCESE, INTERDICȚII					5. OBSERVAȚII			
Tipul notării	Tip act	Nr. act/ data	Emitent	Identificator entitate asociată	Imobil împrejmuit/ neîmprejmuit	Imobil contestat/ necontestat	Alte observații	
-	-	-	-	-	Neîmprejmuit			



REGISTRUL CADASTRAL AL IMOBILELOR

ANEXA Nr. 2

UAT Făget

Zonă cooperativizată (Co)

Sector cadastral nr. 12

1. DESCRIEREA IMOBILULUI

DATE TEREN												DATE CONSTRUCȚII					
Identificator teren	Adresă imobil	Număr cadastral	Nr. CF	Id.ETERRA	Suprafața măsurată	Intravilan / extra.(I/E)	Nr. top.	Nr. tarla	Nr. parcelă	Categorie folosință	Suprafață parcelă	Identificator construcție	Cod grupă destinație	Suprafața construită	Nr. niveluri	Nr. CF	Constr. cu acte (DA/NU)
1198	Tarla: 2225, Parcela: 13	A2225/13			5768	E		2225	13	A	5768						

2. PROPRIETATEA / POESIA

Titularul dreptului / posesiei			Data nașterii / CUI	Domiciliu / Sediu	Cota parte	Identificator entitate asociată	Cotă parte teren UI	Mod de dobândire	Act juridic			Obs. privitoare la proprietar
Nume / Denumire	Inițiala tatălui	Prenume							Tip act	Nr. act / data	Emitent	
VECEA	V.	VICTOR		Jud: Neidentificat	1/1	1198		Reconstituire	act administrativ	4700/49 / 30.06.1993	CJSDPAT TIMIS	

3. SARCINI / DEZMEMBRĂMINTE

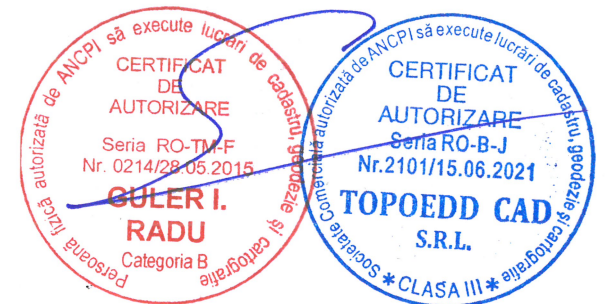
Titular			Data nașterii / CUI	Domiciliu / Sediu	Tipul sarcinii sau al dezmembrămintelor dreptului de proprietate	Cota parte	Identificator entitate asociată	Act juridic			Valoare ipotecă	Tip monedă
Nume / Denumire	Inițiala tatălui	Prenume						Tip act	Nr. act / data	Emitent		
-	-	-	-	-	-	-	-	-	-	-	-	-

4. NOTĂRI, PROCESE, INTERDICȚII

Tipul notării	Tip act	Nr. act/ data	Emitent	Identificator entitate asociată
-	-	-	-	-

5. OBSERVAȚII

Imobil împrejmuit/ neîmprejmuit	Imobil contestat/ necontestat	Alte observații
Neîmprejmuit		



REGISTRUL CADASTRAL AL IMOBILELOR

ANEXA Nr. 2

UAT Făget

Zonă cooperativizată (Co)

Sector cadastral nr. 12

1. DESCRIEREA IMOBILULUI

DATE TEREN												DATE CONSTRUCȚII					
Identificator teren	Adresă imobil	Număr cadastral	Nr. CF	Id.ETERRA	Suprafața măsurată	Intravilan / extra.(I/E)	Nr. top.	Nr. tarla	Nr. parcelă	Categorie folosință	Suprafață parcelă	Identificator construcție	Cod grupă destinație	Suprafața construită	Nr. niveluri	Nr. CF	Constr. cu acte (DA/NU)
1199	Tarla: 2225, Parcela: 14	A2225/14			5768	E		2225	14	A	5768						

2. PROPRIETATEA / POESIA

Titularul dreptului / posesiei			Data nașterii / CUI	Domiciliu / Sediu	Cota parte	Identificator entitate asociată	Cotă parte teren UI	Mod de dobândire	Act juridic			Obs. privitoare la proprietar
Nume / Denumire	Inițiala tatălui	Prenume							Tip act	Nr. act / data	Emitent	
VECEA	I.	IONEL		Jud: Neidentificat	1/1	1199		Reconstituire	act administrativ	4700/48 / 30.06.1993	CJSDPAT TIMIS	

3. SARCINI / DEZMEMBRĂMINTE


Titular			Data nașterii / CUI	Domiciliu / Sediu	Tipul sarcinii sau al dezmembrămintelor dreptului de proprietate	Cota parte	Identificator entitate asociată	Act juridic			Valoare ipotecă	Tip monedă
Nume / Denumire	Inițiala tatălui	Prenume						Tip act	Nr. act / data	Emitent		
-	-	-	-	-	-	-	-	-	-	-	-	-

4. NOTĂRI, PROCESE, INTERDICȚII

Tipul notării	Tip act	Nr. act/ data	Emitent	Identificator entitate asociată
-	-	-	-	-

5. OBSERVAȚII

Imobil împrejmuit/ neîmprejmuit	Imobil contestat/ necontestat	Alte observații
Neîmprejmuit		



REGISTRUL CADASTRAL AL IMOBILELOR

ANEXA Nr. 2

UAT Făget

Zonă cooperativizată (Co)


Sector cadastral nr. 12

1. DESCRIEREA IMOBILULUI												DATE TEREN						DATE CONSTRUCȚII					
Identificator teren	Adresă imobil	Număr cadastral	Nr. CF	Id.ETERRA	Suprafața măsurată	Intravilan / extra.(I/E)	Nr. top.	Nr. tarla	Nr. parcelă	Categorie folosință	Suprafață parcelă	Identificator construcție	Cod grupă destinație	Suprafața construită	Nr. niveluri	Nr. CF	Constr. cu acte (DA/NU)						
1200	Tarla: 2225, Parcela: 15	A2225/15			5768	E		2225	15	A	5768												

2. PROPRIETATEA / POSESIA													
Titularul dreptului / posesiei			Data nașterii / CUI	Domiciliu / Sediu	Cota parte	Identificator entitate asociată	Cotă parte teren UI	Mod de dobândire	Act juridic			Obs. privitoare la proprietar	
Nume / Denumire	Inițiala tatălui	Prenume							Tip act	Nr. act / data	Emitent		
DRĂGHICIONI	I.	ANA		Jud: Neidentificat	1/1	1200		Reconstituire	act administrativ	4689/100 / 15.06.1993	CJSDPAT TIMIS		

3. SARCINI / DEZMEMBRĂMINTE													
Titular			Data nașterii / CUI	Domiciliu / Sediu	Tipul sarcinii sau al dezmembrămintelor dreptului de proprietate	Cota parte	Identificator entitate asociată	Act juridic			Valoare ipotecă	Tip monedă	
Nume / Denumire	Inițiala tatălui	Prenume						Tip act	Nr. act / data	Emitent			
-	-	-	-	-	-	-	-	-	-	-	-	-	

4. NOTĂRI, PROCESE, INTERDICȚII					5. OBSERVAȚII			
Tipul notării	Tip act	Nr. act / data	Emitent	Identificator entitate asociată	Imobil împrejmuit / neîmprejmuit	Imobil contestat / necontestat	Alte observații	
-	-	-	-	-	Neîmprejmuit			



REGISTRUL CADASTRAL AL IMOBILELOR

ANEXA Nr. 2

UAT Făget

Zonă cooperativizată (Co)


Sector cadastral nr. 12

1. DESCRIEREA IMOBILULUI												DATE TEREN						DATE CONSTRUCȚII					
Identificator teren	Adresă imobil	Număr cadastral	Nr. CF	Id.ETERRA	Suprafața măsurată	Intravilan / extra.(I/E)	Nr. top.	Nr. tarla	Nr. parcelă	Categorie folosință	Suprafață parcelă	Identificator construcție	Cod grupă destinație	Suprafața construită	Nr. niveluri	Nr. CF	Constr. cu acte (DA/NU)						
1201	Tarla: 2225, Parcela: 16	A2225/16			5768	E		2225	16	A	5768												

2. PROPRIETATEA / POSESIA													
Titularul dreptului / posesiei			Data nașterii / CUI	Domiciliu / Sediu	Cota parte	Identificator entitate asociată	Cotă parte teren UI	Mod de dobândire	Act juridic			Obs. privitoare la proprietar	
Nume / Denumire	Inițiala tatălui	Prenume							Tip act	Nr. act / data	Emitent		
VECEA	I.	IONEL		Jud: Neidentificat	1/1	1201		Reconstituire	act administrativ	4700/47 / 30.06.1993	CJSDPAT TIMIS		

3. SARCINI / DEZMEMBRĂMINTE													
Titular			Data nașterii / CUI	Domiciliu / Sediu	Tipul sarcinii sau al dezmembrămintelor dreptului de proprietate	Cota parte	Identificator entitate asociată	Act juridic			Valoare ipotecă	Tip monedă	
Nume / Denumire	Inițiala tatălui	Prenume						Tip act	Nr. act / data	Emitent			
-	-	-	-	-	-	-	-	-	-	-	-	-	

4. NOTĂRI, PROCESE, INTERDICȚII					5. OBSERVAȚII			
Tipul notării	Tip act	Nr. act / data	Emitent	Identificator entitate asociată	Imobil împrejmuit / neîmprejmuit	Imobil contestat / necontestat	Alte observații	
-	-	-	-	-	Neîmprejmuit			



REGISTRUL CADASTRAL AL IMOBILELOR

ANEXA Nr. 2

UAT Făget

Zonă cooperativizată (Co)


Sector cadastral nr. 12

1. DESCRIEREA IMOBILULUI																	
DATE TEREN											DATE CONSTRUCȚII						
Identificator teren	Adresă imobil	Număr cadastral	Nr. CF	Id.ETERRA	Suprafața măsurată	Intravilan / extra.(I/E)	Nr. top.	Nr. tarla	Nr. parcelă	Categorie folosință	Suprafață parcelă	Identificator construcție	Cod grupă destinație	Suprafața construită	Nr. niveluri	Nr. CF	Constr. cu acte (DA/NU)
1202	Tarla: 2225, Parcela: 17	A2225/17			5768	E		2225	17	A	5768						

2. PROPRIETATEA / POESIA													
Titularul dreptului / posesiei			Data nașterii / CUI	Domiciliu / Sediu	Cota parte	Identificator entitate asociată	Cotă parte teren UI	Mod de dobândire	Act juridic			Obs. privitoare la proprietar	
Nume / Denumire	Inițiala tatălui	Prenume							Tip act	Nr. act / data	Emitent		
CERNESCU	L.	AUREL		Jud: Neidentificat	1/1	1202		Reconstituire	act administrativ	4689/12 / 15.06.1993	CJSDPAT TIMIS		

3. SARCINI / DEZMEMBRĂMINTE												
Titular			Data nașterii / CUI	Domiciliu / Sediu	Tipul sarcinii sau al dezmembrămintelor dreptului de proprietate	Cota parte	Identificator entitate asociată	Act juridic			Valoare ipotecă	Tip monedă
Nume / Denumire	Inițiala tatălui	Prenume						Tip act	Nr. act / data	Emitent		
-	-	-	-	-	-	-	-	-	-	-	-	-

4. NOTĂRI, PROCESE, INTERDICȚII					5. OBSERVAȚII		
Tipul notării	Tip act	Nr. act/ data	Emitent	Identificator entitate asociată	Imobil împrejmuit/ neîmprejmuit	Imobil contestat/ necontestat	Alte observații
-	-	-	-	-	Neîmprejmuit		



REGISTRUL CADASTRAL AL IMOBILELOR

ANEXA Nr. 2

UAT Făget

Zonă cooperativizată (Co)


Sector cadastral nr. 12

1. DESCRIEREA IMOBILULUI												DATE TEREN						DATE CONSTRUCȚII					
Identificator teren	Adresă imobil	Număr cadastral	Nr. CF	Id.ETERRA	Suprafața măsurată	Intravilan / extra.(I/E)	Nr. top.	Nr. tarla	Nr. parcelă	Categorie folosință	Suprafață parcelă	Identificator construcție	Cod grupă destinație	Suprafața construită	Nr. niveluri	Nr. CF	Constr. cu acte (DA/NU)						
1203	Tarla: 2225, Parcela: 18	A2225/18			4873	E		2225	18	A	4873												

2. PROPRIETATEA / POESIA													
Titularul dreptului / posesiei			Data nașterii / CUI	Domiciliu / Sediu	Cota parte	Identificator entitate asociată	Cotă parte teren UI	Mod de dobândire	Act juridic			Obs. privitoare la proprietar	
Nume / Denumire	Inițiala tatălui	Prenume							Tip act	Nr. act / data	Emitent		
CERNESCU	I.	ILIE		Jud: Neidentificat	1/1	1203		Reconstituire	act administrativ	4689/101 / 15.06.1993	CJSDPAT TIMIS		

3. SARCINI / DEZMEMBRĂMINTE												
Titular			Data nașterii / CUI	Domiciliu / Sediu	Tipul sarcinii sau al dezmembrămintelor dreptului de proprietate	Cota parte	Identificator entitate asociată	Act juridic			Valoare ipotecă	Tip monedă
Nume / Denumire	Inițiala tatălui	Prenume						Tip act	Nr. act / data	Emitent		
-	-	-	-	-	-	-	-	-	-	-	-	-

4. NOTĂRI, PROCESE, INTERDICȚII					5. OBSERVAȚII			
Tipul notării	Tip act	Nr. act/ data	Emitent	Identificator entitate asociată	Imobil împrejmuit/ neîmprejmuit	Imobil contestat/ necontestat	Alte observații	
-	-	-	-	-	Neîmprejmuit			



REGISTRUL CADASTRAL AL IMOBILELOR

ANEXA Nr. 2

UAT Făget

Zonă cooperativizată (Co)


Sector cadastral nr. 12

1. DESCRIEREA IMOBILULUI																	
DATE TEREN											DATE CONSTRUCȚII						
Identificator teren	Adresă imobil	Număr cadastral	Nr. CF	Id.ETERRA	Suprafața măsurată	Intravilan / extra.(I/E)	Nr. top.	Nr. tarla	Nr. parcelă	Categorie folosință	Suprafață parcelă	Identificator construcție	Cod grupă destinație	Suprafața construită	Nr. niveluri	Nr. CF	Constr. cu acte (DA/NU)
1204	Tarla: 2225, Parcela: 19	A2225/19			2884	E		2225	19	A	2884						

2. PROPRIETATEA / POSESIA													
Titularul dreptului / posesiei			Data nașterii / CUI	Domiciliu / Sediul	Cota parte	Identificator entitate asociată	Cotă parte teren UI	Mod de dobândire	Act juridic			Obs. privitoare la proprietar	
Nume / Denumire	Inițiala tatălui	Prenume							Tip act	Nr. act / data	Emitent		
SIMONESCU	I.	LUCREȚIA		Jud: Neidentificat	1/1	1204		Reconstituire	act administrativ	4700/4 / 30.06.1993	CJSDPAT TIMIS		

3. SARCINI / DEZMEMBRĂMINTE												
Titular			Data nașterii / CUI	Domiciliu / Sediul	Tipul sarcinii sau al dezmembrămintelor dreptului de proprietate	Cota parte	Identificator entitate asociată	Act juridic			Valoare ipotecă	Tip monedă
Nume / Denumire	Inițiala tatălui	Prenume						Tip act	Nr. act / data	Emitent		
-	-	-	-	-	-	-	-	-	-	-	-	-

4. NOTĂRI, PROCESE, INTERDICȚII					5. OBSERVAȚII			
Tipul notării	Tip act	Nr. act/ data	Emitent	Identificator entitate asociată	Imobil împrejmuit/ neîmprejmuit	Imobil contestat/ necontestat	Alte observații	
-	-	-	-	-	Neîmprejmuit			



REGISTRUL CADASTRAL AL IMOBILELOR

ANEXA Nr. 2

UAT Făget

Zonă cooperativizată (Co)


Sector cadastral nr. 12

1. DESCRIEREA IMOBILULUI												DATE TEREN						DATE CONSTRUCȚII					
Identificator teren	Adresă imobil	Număr cadastral	Nr. CF	Id.ETERRA	Suprafața măsurată	Intravilan / extra.(I/E)	Nr. top.	Nr. tarla	Nr. parcelă	Categorie folosință	Suprafața parcelă	Identificator construcție	Cod grupă destinație	Suprafața construită	Nr. niveluri	Nr. CF	Constr. cu acte (DA/NU)						
1205	Tarla: -, Parcela: DE 2224	DE 2224			1452	E			DE 2224	DR	1452												

2. PROPRIETATEA / POSESIA													
Titularul dreptului / posesiei			Data nașterii / CUI	Domiciliu / Sediu	Cota parte	Identificator entitate asociată	Cotă parte teren UI	Mod de dobândire	Act juridic			Obs. privitoare la proprietar	
Nume / Denumire	Inițiala tatălui	Prenume							Tip act	Nr. act / data	Emitent		
ORASUL FAGET			2509958	Loc. Faget, Str. Calea Lugoșului, Nr.25, UAT. Făget, Jud. Timiș	1/1	1205		Lege	act normativ	L7 / 13.03.1996	PARLAMENTUL ROMÂNIEI	Proprietar neidentificat. PROPRIETAR NEIDENTIFICAT	

3. SARCINI / DEZMEMBRĂMINTE												
Titular			Data nașterii / CUI	Domiciliu / Sediu	Tipul sarcinii sau al dezmembrămintelor dreptului de proprietate	Cota parte	Identificator entitate asociată	Act juridic			Valoare ipotecă	Tip monedă
Nume / Denumire	Inițiala tatălui	Prenume						Tip act	Nr. act / data	Emitent		
-	-	-	-	-	-	-	-	-	-	-	-	-

4. NOTĂRI, PROCESE, INTERDICȚII					5. OBSERVAȚII		
Tipul notării	Tip act	Nr. act / data	Emitent	Identificator entitate asociată	Imobil împrejmuit / neîmprejmuit	Imobil contestat / necontestat	Alte observații
-	-	-	-	-	Neîmprejmuit		



REGISTRUL CADASTRAL AL IMOBILELOR

ANEXA Nr. 2

UAT Făget

Zonă cooperativizată (Co)


Sector cadastral nr. 12

1. DESCRIEREA IMOBILULUI												DATE TEREN						DATE CONSTRUCȚII					
Identificator teren	Adresă imobil	Număr cadastral	Nr. CF	Id.ETERRA	Suprafața măsurată	Intravilan / extra.(// E)	Nr. top.	Nr. tarla	Nr. parcelă	Categorie folosință	Suprafața parcelă	Identificator construcție	Cod grupă destinație	Suprafața construită	Nr. niveluri	Nr. CF	Constr. cu acte (DA/NU)						
1206	Tarla: -, Parcela: DE 2225/20	DE 2225/20			1648	E			DE 2225/20	DR	1648												

2. PROPRIETATEA / POSESIA													
Titularul dreptului / posesiei			Data nașterii / CUI	Domiciliu / Sediul	Cota parte	Identificator entitate asociată	Cotă parte teren UI	Mod de dobândire	Act juridic			Obs. privitoare la proprietar	
Nume / Denumire	Inițiala tatălui	Prenume							Tip act	Nr. act / data	Emitent		
ORASUL FAGET			2509958	Loc. Faget, Str. Calea Lugoșului, Nr.25, UAT. Făget, Jud. Timiș	1/1	1206		Lege	act normativ	L7 / 13.03.1996	PARLAMENTUL ROMÂNIEI	Proprietar neidentificat. PROPRIETAR NEIDENTIFICAT	

3. SARCINI / DEZMEMBRĂMINTE													
Titular			Data nașterii / CUI	Domiciliu / Sediul	Tipul sarcinii sau al dezmembrămintelor dreptului de proprietate	Cota parte	Identificator entitate asociată	Act juridic			Valoare ipotecă	Tip monedă	
Nume / Denumire	Inițiala tatălui	Prenume						Tip act	Nr. act / data	Emitent			
-	-	-	-	-	-	-	-	-	-	-	-	-	

4. NOTĂRI, PROCESE, INTERDICȚII					5. OBSERVAȚII			
Tipul notării	Tip act	Nr. act/ data	Emitent	Identificator entitate asociată	Imobil împrejmuit/ neîmprejmuit	Imobil contestat/ necontestat	Alte observații	
-	-	-	-	-	Neîmprejmuit			



REGISTRUL CADASTRAL AL IMOBILELOR

ANEXA Nr. 2

UAT Făget

Zonă cooperativizată (Co)


Sector cadastral nr. 12

1. DESCRIEREA IMOBILULUI																		
DATE TEREN												DATE CONSTRUCȚII						
Identificator teren	Adresă imobil	Număr cadastral	Nr. CF	Id.ETERRA	Suprafața măsurată	Intravilan / extra.(I/E)	Nr. top.	Nr. tarla	Nr. parcelă	Categorie folosință	Suprafața parcelă	Identificator construcție	Cod grupă destinație	Suprafața construită	Nr. niveluri	Nr. CF	Constr. cu acte (DA/NU)	
1207	Tarla: -, Parcela: HCN 2226	HCN 2226			1551	E			HCN 2226	HR	1551							

2. PROPRIETATEA / POSESIA																
Titularul dreptului / posesiei			Data nașterii / CUI	Domiciliu / Sediul	Cota parte	Identificator entitate asociată	Cotă parte teren UI	Mod de dobândire	Act juridic			Obs. privitoare la proprietar				
Nume / Denumire	Inițiala tatălui	Prenume							Tip act	Nr. act / data	Emitent					
ORASUL FAGET			2509958	Loc. Faget, Str. Calea Lugoșului, Nr.25, UAT. Făget, Jud. Timiș	1/1	1207		Lege	act normativ	L7 / 13.03.1996	PARLAMENTUL ROMÂNIEI	Proprietar neidentificat. PROPRIETAR NEIDENTIFICAT				

3. SARCINI / DEZMEMBRĂMINTE																
Titular			Data nașterii / CUI	Domiciliu / Sediul	Tipul sarcinii sau al dezmembrămintelor dreptului de proprietate	Cota parte	Identificator entitate asociată	Act juridic			Valoare ipotecă	Tip monedă				
Nume / Denumire	Inițiala tatălui	Prenume						Tip act	Nr. act / data	Emitent						
-	-	-	-	-	-	-	-	-	-	-	-	-				

4. NOTĂRI, PROCESE, INTERDICȚII								5. OBSERVAȚII			
Tipul notării	Tip act	Nr. act / data	Emitent	Identificator entitate asociată	Imobil împrejmuit / neîmprejmuit	Imobil contestat / necontestat	Alte observații				
-	-	-	-	-	Neîmprejmuit						



REGISTRUL CADASTRAL AL IMOBILELOR

ANEXA Nr. 2

UAT Făget

Zonă cooperativizată (Co)

Sector cadastral nr. 12

1. DESCRIEREA IMOBILULUI

DATE TEREN												DATE CONSTRUCȚII					
Identificator teren	Adresă imobil	Număr cadastral	Nr. CF	Id.ETERRA	Suprafața măsurată	Intravilan / extra.(I/E)	Nr. top.	Nr. tarla	Nr. parcelă	Categorie folosință	Suprafață parcelă	Identificator construcție	Cod grupă destinație	Suprafața construită	Nr. niveluri	Nr. CF	Constr. cu acte (DA/NU)
1208	Tarla: 2190, Parcela: 1	A2190/1			5200	E		2190	1	A	5200						

2. PROPRIETATEA / POSESIA

Titularul dreptului / posesiei			Data nașterii / CUI	Domiciliu / Sediu	Cota parte	Identificator entitate asociată	Cotă parte teren UI	Mod de dobândire	Act juridic			Obs. privitoare la proprietar
Nume / Denumire	Inițiala tatălui	Prenume							Tip act	Nr. act / data	Emitent	
INIȘCONI		DOINA		Jud: Neidentificat	1/1	1208		Reconstituire	act administrativ	16984/5 / 16.03.1994	CJSDPAT TIMIS	


3. SARCINI / DEZMEMBRĂMINTE

Titular			Data nașterii / CUI	Domiciliu / Sediu	Tipul sarcinii sau al dezmembrămintelor dreptului de proprietate	Cota parte	Identificator entitate asociată	Act juridic			Valoare ipotecă	Tip monedă
Nume / Denumire	Inițiala tatălui	Prenume						Tip act	Nr. act / data	Emitent		
-	-	-	-	-	-	-	-	-	-	-	-	-

4. NOTĂRI, PROCESE, INTERDICȚII

Tipul notării	Tip act	Nr. act/ data	Emitent	Identificator entitate asociată	Imobil împrejmuit/ neîmprejmuit	Imobil contestat/ necontestat	Alte observații
-	-	-	-	-	Neîmprejmuit		

5. OBSERVAȚII



REGISTRUL CADASTRAL AL IMOBILELOR

ANEXA Nr. 2

UAT Făget

Zonă cooperativizată (Co)


Sector cadastral nr. 12

1. DESCRIEREA IMOBILULUI												DATE TEREN						DATE CONSTRUCȚII					
Identificator teren	Adresă imobil	Număr cadastral	Nr. CF	Id.ETERRA	Suprafața măsurată	Intravilan / extra.(I/E)	Nr. top.	Nr. tarla	Nr. parcelă	Categorie folosință	Suprafață parcelă	Identificator construcție	Cod grupă destinație	Suprafața construită	Nr. niveluri	Nr. CF	Constr. cu acte (DA/NU)						
1209	Tarla: 2190, Parcela: 2	A2190/2			4900	E		2190	2	A	4900												

2. PROPRIETATEA / POSESIA													
Titularul dreptului / posesiei			Data nașterii / CUI	Domiciliu / Sediu	Cota parte	Identificator entitate asociată	Cotă parte teren UI	Mod de dobândire	Act juridic			Obs. privitoare la proprietar	
Nume / Denumire	Inițiala tatălui	Prenume							Tip act	Nr. act / data	Emitent		
LUPULESCU		ANASTASIA		Jud: Neidentificat	1/1	1209		Reconstituire	act administrativ	5707/94 / 01.03.1994	CJSDPAT TIMIS		

3. SARCINI / DEZMEMBRĂMINTE													
Titular			Data nașterii / CUI	Domiciliu / Sediu	Tipul sarcinii sau al dezmembrămintelor dreptului de proprietate	Cota parte	Identificator entitate asociată	Act juridic			Valoare ipotecă	Tip monedă	
Nume / Denumire	Inițiala tatălui	Prenume						Tip act	Nr. act / data	Emitent			
-	-	-	-	-	-	-	-	-	-	-	-	-	

4. NOTĂRI, PROCESE, INTERDICȚII					5. OBSERVAȚII			
Tipul notării	Tip act	Nr. act/ data	Emitent	Identificator entitate asociată	Imobil împrejmuit/ neîmprejmuit	Imobil contestat/ necontestat	Alte observații	
-	-	-	-	-	Neîmprejmuit			



REGISTRUL CADASTRAL AL IMOBILELOR

ANEXA Nr. 2

UAT Făget

Zonă cooperativizată (Co)


Sector cadastral nr. 12

1. DESCRIEREA IMOBILULUI																	
DATE TEREN											DATE CONSTRUCȚII						
Identificator teren	Adresă imobil	Număr cadastral	Nr. CF	Id.ETERRA	Suprafața măsurată	Intravilan / extra.(I/E)	Nr. top.	Nr. tarla	Nr. parcelă	Categorie folosință	Suprafață parcelă	Identificator construcție	Cod grupă destinație	Suprafața construită	Nr. niveluri	Nr. CF	Constr. cu acte (DA/NU)
1210	Tarla: 2190, Parcela: 3	A2190/3			5000	E		2190	3	A	5000						

2. PROPRIETATEA / POSESIA													
Titularul dreptului / posesiei			Data nașterii / CUI	Domiciliu / Sediu	Cota parte	Identificator entitate asociată	Cotă parte teren UI	Mod de dobândire	Act juridic			Obs. privitoare la proprietar	
Nume / Denumire	Inițiala tatălui	Prenume							Tip act	Nr. act / data	Emitent		
DAVID		CAROLINA		Jud: Neidentificat	1/1	1210		Reconstituire	act administrativ	5705/57 / 16.02.1994	CJSDPAT TIMIS		

3. SARCINI / DEZMEMBRĂMINTE													
Titular			Data nașterii / CUI	Domiciliu / Sediu	Tipul sarcinii sau al dezmembrămintelor dreptului de proprietate	Cota parte	Identificator entitate asociată	Act juridic			Valoare ipotecă	Tip monedă	
Nume / Denumire	Inițiala tatălui	Prenume						Tip act	Nr. act / data	Emitent			
-	-	-	-	-	-	-	-	-	-	-	-	-	

4. NOTĂRI, PROCESE, INTERDICȚII					5. OBSERVAȚII			
Tipul notării	Tip act	Nr. act/ data	Emitent	Identificator entitate asociată	Imobil împrejmuit/ neîmprejmuit	Imobil contestat/ necontestat	Alte observații	
-	-	-	-	-	Neîmprejmuit			



REGISTRUL CADASTRAL AL IMOBILELOR

ANEXA Nr. 2

UAT Făget

Zonă cooperativizată (Co)


Sector cadastral nr. 12

1. DESCRIEREA IMOBILULUI												DATE TEREN						DATE CONSTRUCȚII					
Identificator teren	Adresă imobil	Număr cadastral	Nr. CF	Id.ETERRA	Suprafața măsurată	Intravilan / extra.(I/E)	Nr. top.	Nr. tarla	Nr. parcelă	Categorie folosință	Suprafața parcelă	Identificator construcție	Cod grupă destinație	Suprafața construită	Nr. niveluri	Nr. CF	Constr. cu acte (DA/NU)						
1211	Tarla: 2190, Parcela: 4	A2190/4			5000	E		2190	4	A	5000												

2. PROPRIETATEA / POSESIA												Act juridic				Obs. privitoare la proprietar
Titularul dreptului / posesiei			Data nașterii / CUI	Domiciliu / Sediu	Cota parte	Identificator entitate asociată	Cotă parte teren UI	Mod de dobândire	Act juridic		Emitent					
Nume / Denumire	Inițiala tatălui	Prenume							Tip act	Nr. act / data						
LEVAY	A.	ANDOR		Jud: Neidentificat	1/1	1211		Reconstituire	act administrativ	5707/100 / 01.03.1994	CJSDPAT TIMIS					
MIHAI	A.	EDITH		Jud: Neidentificat												

3. SARCINI / DEZMEMBRĂMINTE												Valoare ipotecă	Tip monedă
Titular			Data nașterii / CUI	Domiciliu / Sediu	Tipul sarcinii sau al dezmembrămintelor dreptului de proprietate	Cota parte	Identificator entitate asociată	Act juridic					
Nume / Denumire	Inițiala tatălui	Prenume						Tip act	Nr. act / data	Emitent			
-	-	-	-	-	-	-	-	-	-	-	-	-	

4. NOTĂRI, PROCESE, INTERDICȚII					5. OBSERVAȚII		
Tipul notării	Tip act	Nr. act/ data	Emitent	Identificator entitate asociată	Imobil împrejmuit/ neîmprejmuit	Imobil contestat/ necontestat	Alte observații
-	-	-	-	-	Neîmprejmuit		



REGISTRUL CADASTRAL AL IMOBILELOR

ANEXA Nr. 2

UAT Făget

Zonă cooperativizată (Co)

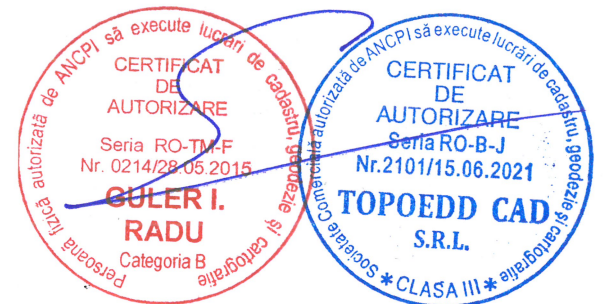
Sector cadastral nr. 12

1. DESCRIEREA IMOBILULUI																	
DATE TEREN											DATE CONSTRUCȚII						
Identificator teren	Adresă imobil	Număr cadastral	Nr. CF	Id.ETERRA	Suprafața măsurată	Intravilan / extra.(I/E)	Nr. top.	Nr. tarla	Nr. parcelă	Categorie folosință	Suprafață parcelă	Identificator construcție	Cod grupă destinație	Suprafața construită	Nr. niveluri	Nr. CF	Constr. cu acte (DA/NU)
1212	Tarla: 2190, Parcela: 5	A2190/5			5100	E		2190	5	A	5100						

2. PROPRIETATEA / POSESIA																	
Titularul dreptului / posesiei			Data nașterii / CUI	Domiciliu / Sediu	Cota parte	Identificator entitate asociată	Cotă parte teren UI	Mod de dobândire	Act juridic			Obs. privitoare la proprietar					
Nume / Denumire	Inițiala tatălui	Prenume							Tip act	Nr. act / data	Emitent						
KOCSIS	E.	ELISABETA		Jud: Neidentificat	1/1	1212		Reconstituire	act administrativ	16984/32 / 18.03.1994	CJSDPAT TIMIS						
POSTARIK		ALEXANDRU		Jud: Neidentificat													

3. SARCINI / DEZMEMBRĂMINTE														
Titular			Data nașterii / CUI	Domiciliu / Sediu	Tipul sarcinii sau al dezmembrămintelor dreptului de proprietate	Cota parte	Identificator entitate asociată	Act juridic			Valoare ipotecă	Tip monedă		
Nume / Denumire	Inițiala tatălui	Prenume						Tip act	Nr. act / data	Emitent				
-	-	-	-	-	-	-	-	-	-	-	-	-		

4. NOTĂRI, PROCESE, INTERDICȚII					5. OBSERVAȚII		
Tipul notării	Tip act	Nr. act/ data	Emitent	Identificator entitate asociată	Imobil împrejmuit/ neîmprejmuit	Imobil contestat/ necontestat	Alte observații
-	-	-	-	-	Neîmprejmuit		



REGISTRUL CADASTRAL AL IMOBILELOR

ANEXA Nr. 2

UAT Făget

Zonă cooperativizată (Co)


Sector cadastral nr. 12

1. DESCRIEREA IMOBILULUI												DATE TEREN						DATE CONSTRUCȚII					
Identificator teren	Adresă imobil	Număr cadastral	Nr. CF	Id.ETERRA	Suprafața măsurată	Intravilan / extra.(I/E)	Nr. top.	Nr. tarla	Nr. parcelă	Categorie folosință	Suprafață parcelă	Identificator construcție	Cod grupă destinație	Suprafața construită	Nr. niveluri	Nr. CF	Constr. cu acte (DA/NU)						
1213	Tarla: 2190, Parcela: 6	A2190/6		401991	2928	E		2190	6	A	2928												

2. PROPRIETATEA / POSESIA												Act juridic				Obs. privitoare la proprietar
Titularul dreptului / posesiei			Data nașterii / CUI	Domiciliu / Sediu	Cota parte	Identificator entitate asociată	Cotă parte teren UI	Mod de dobândire	Act juridic		Emitent					
Nume / Denumire	Inițiala tatălui	Prenume							Tip act	Nr. act / data						
FLOREA		PETRU	16.10.1962	Jud: Neidentificat	1/1	1213	Convenție	act notarial	CVC nr.877 / 18.06.2012	NP NEAGU IOAN	si sotia					
FLOREA		DORINA	10.06.1971	Jud: Neidentificat												

3. SARCINI / DEZMEMBRĂMINTE												Valoare ipotecă	Tip monedă
Titular			Data nașterii / CUI	Domiciliu / Sediu	Tipul sarcinii sau al dezmembrămintelor dreptului de proprietate	Cota parte	Identificator entitate asociată	Act juridic					
Nume / Denumire	Inițiala tatălui	Prenume						Tip act	Nr. act / data	Emitent			
-	-	-	-	-	-	-	-	-	-	-	-	-	

4. NOTĂRI, PROCESE, INTERDICȚII					5. OBSERVAȚII		
Tipul notării	Tip act	Nr. act/ data	Emitent	Identificator entitate asociată	Imobil împrejmuit/ neîmprejmuit	Imobil contestat/ necontestat	Alte observații
-	-	-	-	-	Neîmprejmuit		



REGISTRUL CADASTRAL AL IMOBILELOR

ANEXA Nr. 2

UAT Făget

Zonă cooperativizată (Co)


Sector cadastral nr. 12

1. DESCRIEREA IMOBILULUI												DATE TEREN						DATE CONSTRUCȚII					
Identificator teren	Adresă imobil	Număr cadastral	Nr. CF	Id.ETERRA	Suprafața măsurată	Intravilan / extra.(I/E)	Nr. top.	Nr. tarla	Nr. parcelă	Categorie folosință	Suprafață parcelă	Identificator construcție	Cod grupă destinație	Suprafața construită	Nr. niveluri	Nr. CF	Constr. cu acte (DA/NU)						
1214	Tarla: 2190, Parcela: 7	A2190/7		401940	2940	E		2190	7	A	2940												

2. PROPRIETATEA / POSESIA												Act juridic				Obs. privitoare la proprietar
Titularul dreptului / posesiei			Data nașterii / CUI	Domiciliu / Sediu	Cota parte	Identificator entitate asociată	Cotă parte teren UI	Mod de dobândire	Act juridic		Emitent					
Nume / Denumire	Inițiala tatălui	Prenume							Tip act	Nr. act / data						
FLOREA		PETRU	16.10.1962	Jud: Neidentificat	1/1	1214	Convenție	act notarial	CVC nr.874 / 18.06.2012	NP NEAGU IOAN	si sotia					
FLOREA		DORINA	10.06.1971	Jud: Neidentificat												

3. SARCINI / DEZMEMBRĂMINTE												Valoare ipotecă	Tip monedă
Titular			Data nașterii / CUI	Domiciliu / Sediu	Tipul sarcinii sau al dezmembrămintelor dreptului de proprietate	Cota parte	Identificator entitate asociată	Act juridic					
Nume / Denumire	Inițiala tatălui	Prenume						Tip act	Nr. act / data	Emitent			
-	-	-	-	-	-	-	-	-	-	-	-	-	

4. NOTĂRI, PROCESE, INTERDICȚII					5. OBSERVAȚII		
Tipul notării	Tip act	Nr. act/ data	Emitent	Identificator entitate asociată	Imobil împrejmuit/ neîmprejmuit	Imobil contestat/ necontestat	Alte observații
-	-	-	-	-	Neîmprejmuit		



REGISTRUL CADASTRAL AL IMOBILELOR

ANEXA Nr. 2

UAT Făget

Zonă cooperativizată (Co)


Sector cadastral nr. 12

1. DESCRIEREA IMOBILULUI												DATE TEREN						DATE CONSTRUCȚII					
Identificator teren	Adresă imobil	Număr cadastral	Nr. CF	Id.ETERRA	Suprafața măsurată	Intravilan / extra.(I/E)	Nr. top.	Nr. tarla	Nr. parcelă	Categorie folosință	Suprafață parcelă	Identificator construcție	Cod grupă destinație	Suprafața construită	Nr. niveluri	Nr. CF	Constr. cu acte (DA/NU)						
1215	Tarla: 2190, Parcela: 8	A2190/8		401956	2939	E		2190	8	A	2939												

2. PROPRIETATEA / POSESIA												Act juridic				Obs. privitoare la proprietar
Titularul dreptului / posesiei			Data nașterii / CUI	Domiciliu / Sediu	Cota parte	Identificator entitate asociată	Cotă parte teren UI	Mod de dobândire	Act juridic							
Nume / Denumire	Inițiala tatălui	Prenume							Tip act	Nr. act / data	Emitent					
SZABO		ANTON	27.05.1954	Jud: Neidentificat	1/1	1215	Convenție	act notarial	CVC nr.873 / 18.06.2012	NP NEAGU IOAN	si sotia					
SZABO		LENUȚA		Jud: Neidentificat												

3. SARCINI / DEZMEMBRĂMINTE												Valoare ipotecă	Tip monedă
Titular			Data nașterii / CUI	Domiciliu / Sediu	Tipul sarcinii sau al dezmembrămintelor dreptului de proprietate	Cota parte	Identificator entitate asociată	Act juridic					
Nume / Denumire	Inițiala tatălui	Prenume						Tip act	Nr. act / data	Emitent			
-	-	-	-	-	-	-	-	-	-	-	-	-	-

4. NOTĂRI, PROCESE, INTERDICȚII						5. OBSERVAȚII		
Tipul notării	Tip act	Nr. act/ data	Emitent	Identificator entitate asociată	Imobil împrejmuit/ neîmprejmuit	Imobil contestat/ necontestat	Alte observații	
-	-	-	-	-	Neîmprejmuit			



REGISTRUL CADASTRAL AL IMOBILELOR

ANEXA Nr. 2

UAT Făget

Zonă cooperativizată (Co)


Sector cadastral nr. 12

1. DESCRIEREA IMOBILULUI																	
DATE TEREN											DATE CONSTRUCȚII						
Identificator teren	Adresă imobil	Număr cadastral	Nr. CF	Id.ETERRA	Suprafața măsurată	Intravilan / extra.(I/E)	Nr. top.	Nr. tarla	Nr. parcelă	Categorie folosință	Suprafață parcelă	Identificator construcție	Cod grupă destinație	Suprafața construită	Nr. niveluri	Nr. CF	Constr. cu acte (DA/NU)
1216	Tarla: 2190, Parcela: 9	A2190/9			2900	E		2190	9	A	2900						

2. PROPRIETATEA / POESIA													
Titularul dreptului / posesiei			Data nașterii / CUI	Domiciliu / Sediu	Cota parte	Identificator entitate asociată	Cotă parte teren UI	Mod de dobândire	Act juridic			Obs. privitoare la proprietar	
Nume / Denumire	Inițiala tatălui	Prenume							Tip act	Nr. act / data	Emitent		
COZMA		ETELKA		Jud: Neidentificat	1/1	1216		Reconstituire	act administrativ	5708/100 / 16.03.1994	CJSDPAT TIMIS		

3. SARCINI / DEZMEMBRĂMINTE												
Titular			Data nașterii / CUI	Domiciliu / Sediu	Tipul sarcinii sau al dezmembrămintelor dreptului de proprietate	Cota parte	Identificator entitate asociată	Act juridic			Valoare ipotecă	Tip monedă
Nume / Denumire	Inițiala tatălui	Prenume						Tip act	Nr. act / data	Emitent		
-	-	-	-	-	-	-	-	-	-	-	-	-

4. NOTĂRI, PROCESE, INTERDICȚII					5. OBSERVAȚII			
Tipul notării	Tip act	Nr. act/ data	Emitent	Identificator entitate asociată	Imobil împrejmuit/ neîmprejmuit	Imobil contestat/ necontestat	Alte observații	
-	-	-	-	-	Neîmprejmuit			



REGISTRUL CADASTRAL AL IMOBILELOR

ANEXA Nr. 2

UAT Făget

Zonă cooperativizată (Co)


Sector cadastral nr. 12

1. DESCRIEREA IMOBILULUI																	
DATE TEREN											DATE CONSTRUCȚII						
Identificator teren	Adresă imobil	Număr cadastral	Nr. CF	Id.ETERRA	Suprafața măsurată	Intravilan / extra.(I/E)	Nr. top.	Nr. tarla	Nr. parcelă	Categorie folosință	Suprafață parcelă	Identificator construcție	Cod grupă destinație	Suprafața construită	Nr. niveluri	Nr. CF	Constr. cu acte (DA/NU)
1217	Tarla: 2190, Parcela: 10	A2190/10			11400	E		2190	10	A	11400						

2. PROPRIETATEA / POSESIA													
Titularul dreptului / posesiei			Data nașterii / CUI	Domiciliu / Sediu	Cota parte	Identificator entitate asociată	Cotă parte teren UI	Mod de dobândire	Act juridic			Obs. privitoare la proprietar	
Nume / Denumire	Inițiala tatălui	Prenume							Tip act	Nr. act / data	Emitent		
BABIN		FLORICA		Jud: Neidentificat	1/1	1217	Reconstituire	act administrativ	16992/85 / 29.03.1994	CJSDPAT TIMIS			
VĂRĂȘEȚ	GHE.	IOAN	Jud: Neidentificat										
VĂRĂȘEȚ		VIORICA	Jud: Neidentificat										
VĂRĂȘEȚ	GHE.	IOSIF	Jud: Neidentificat										

3. SARCINI / DEZMEMBRĂMINTE												
Titular			Data nașterii / CUI	Domiciliu / Sediu	Tipul sarcinii sau al dezmembrămintelor dreptului de proprietate	Cota parte	Identificator entitate asociată	Act juridic			Valoare ipotecă	Tip monedă
Nume / Denumire	Inițiala tatălui	Prenume						Tip act	Nr. act / data	Emitent		
-	-	-	-	-	-	-	-	-	-	-	-	-

4. NOTĂRI, PROCESE, INTERDICȚII						5. OBSERVAȚII		
Tipul notării	Tip act	Nr. act/ data	Emitent	Identificator entitate asociată	Imobil împrejmuit/ neîmprejmuit	Imobil contestat/ necontestat	Alte observații	
-	-	-	-	-	Neîmprejmuit			



REGISTRUL CADASTRAL AL IMOBILELOR

ANEXA Nr. 2

UAT Făget

Zonă cooperativizată (Co)

Sector cadastral nr. 12

1. DESCRIEREA IMOBILULUI																	
DATE TEREN												DATE CONSTRUCȚII					
Identificator teren	Adresă imobil	Număr cadastral	Nr. CF	Id.ETERRA	Suprafața măsurată	Intravilan / extra.(I/E)	Nr. top.	Nr. tarla	Nr. parcelă	Categorie folosință	Suprafață parcelă	Identificator construcție	Cod grupă destinație	Suprafața construită	Nr. niveluri	Nr. CF	Constr. cu acte (DA/NU)
1218	Tarla: -, Parcela: 2188	A2188	70/Ned Faget	403462	3000	E			2188	A	3000						

2. PROPRIETATEA / POSESIA																
Titularul dreptului / posesiei			Data nașterii / CUI	Domiciliu / Sediu	Cota parte	Identificator entitate asociată	Cotă parte teren UI	Mod de dobândire	Act juridic			Obs. privitoare la proprietar				
Nume / Denumire	Inițiala tatălui	Prenume							Tip act	Nr. act / data	Emitent					
SOCIETATEA COMERCIALA BUJORICA INTERTRANS SRL			18283082	Romania, Jud. TIMIS, Loc. Bucovat, Nr. Postal 44	1/1	1218		Convenție	act notarial	1317 / 18.07.2023	Simescu Gheorghe					

3. SARCINI / DEZMEMBRĂMINTE																
Titular			Data nașterii / CUI	Domiciliu / Sediu	Tipul sarcinii sau al dezmembrămintelor dreptului de proprietate	Cota parte	Identificator entitate asociată	Act juridic			Valoare ipotecă	Tip monedă				
Nume / Denumire	Inițiala tatălui	Prenume						Tip act	Nr. act / data	Emitent						
-	-	-	-	-	-	-	-	-	-	-	-	-				

4. NOTĂRI, PROCESE, INTERDICȚII					5. OBSERVAȚII		
Tipul notării	Tip act	Nr. act/ data	Emitent	Identificator entitate asociată	Imobil împrejmuit/ neîmprejmuit	Imobil contestat/ necontestat	Alte observații
-	-	-	-	-	Neîmprejmuit		imobil împrejmuit partial cu gard de plasa pe latura de est



REGISTRUL CADASTRAL AL IMOBILELOR

ANEXA Nr. 2

UAT Făget

Zonă cooperativizată (Co)


Sector cadastral nr. 12

1. DESCRIEREA IMOBILULUI																	
DATE TEREN												DATE CONSTRUCȚII					
Identificator teren	Adresă imobil	Număr cadastral	Nr. CF	Id.ETERRA	Suprafața măsurată	Intravilan / extra.(I/E)	Nr. top.	Nr. tarla	Nr. parcelă	Categorie folosință	Suprafață parcelă	Identificator construcție	Cod grupă destinație	Suprafața construită	Nr. niveluri	Nr. CF	Constr. cu acte (DA/NU)
1219	Tarla: -, Parcela: 2188/2	CC2188/2		402726	400	E			2188/2	CC	400	1	CIE	9	1	402726-C1	DA

2. PROPRIETATEA / POSESIA													
Titularul dreptului / posesiei			Data nașterii / CUI	Domiciliu / Sediul	Cota parte	Identificator entitate asociată	Cotă parte teren UI	Mod de dobândire	Act juridic			Obs. privitoare la proprietar	
Nume / Denumire	Inițiala tatălui	Prenume							Tip act	Nr. act / data	Emitent		
ORASUL FAGET			2509958	Loc. Faget, Str. Calea Lugojuului, Nr.25, UAT. Făget, Jud. Timiș	1/1	1219		Lege	act administrativ	HCL nr.92 / 04.10.2013	PRIMARIA ORASULUI FAGET	domeniul public	
CONSILIUL LOCAL FAGET			999999999999999	Jud: Neidentificat		1219			act administrativ	HCL nr.92 / 04.10.2013	PRIMARIA ORASULUI FAGET		
ORASUL FAGET			2509958	Loc. Faget, Str. Calea Lugojuului, Nr.25, UAT. Făget, Jud. Timiș	1/1	C1		Construire	act administrativ	certificat de atestare a edificării nr.9721 / 22.11.2013	Primaria Orasului Faget		

3. SARCINI / DEZMEMBRĂMINTE												
Titular			Data nașterii / CUI	Domiciliu / Sediul	Tipul sarcinii sau al dezmembrămintelor dreptului de proprietate	Cota parte	Identificator entitate asociată	Act juridic			Valoare ipotecă	Tip monedă
Nume / Denumire	Inițiala tatălui	Prenume						Tip act	Nr. act / data	Emitent		
-	-	-	-	-	-	-	-	-	-	-	-	-

4. NOTĂRI, PROCESE, INTERDICȚII					5. OBSERVAȚII		
Tipul notării	Tip act	Nr. act / data	Emitent	Identificator entitate asociată	Imobil împrejmuit / neîmprejmuit	Imobil contestat / necontestat	Alte observații
-	-	-	-	-	Neîmprejmuit		



REGISTRUL CADASTRAL AL IMOBILELOR

ANEXA Nr. 2

UAT Făget

Zonă cooperativizată (Co)


Sector cadastral nr. 12

1. DESCRIEREA IMOBILULUI																	
DATE TEREN											DATE CONSTRUCȚII						
Identificator teren	Adresă imobil	Număr cadastral	Nr. CF	Id.ETERRA	Suprafața măsurată	Intravilan / extra.(I/E)	Nr. top.	Nr. tarla	Nr. parcelă	Categorie folosință	Suprafața parcelă	Identificator construcție	Cod grupă destinație	Suprafața construită	Nr. niveluri	Nr. CF	Constr. cu acte (DA/NU)
1220	Tarla: -, Parcela: 2188/3	A2188/3			686	E			2188/3	A	686						

2. PROPRIETATEA / POSESIA													
Titularul dreptului / posesiei			Data nașterii / CUI	Domiciliu / Sediu	Cota parte	Identificator entitate asociată	Cotă parte teren UI	Mod de dobândire	Act juridic			Obs. privitoare la proprietar	
Nume / Denumire	Inițiala tatălui	Prenume							Tip act	Nr. act / data	Emitent		
ORASUL FAGET - Rezerva la dispoziția Comisiei Locale de Fond Funciar			2509958	Loc. Faget, Str. Calea Lugojuului, Nr.25, UAT. Făget, Jud. Timiș	1/1	1220		Lege	act normativ	L7 / 13.03.1996	PARLAMENTUL ROMÂNIEI	Proprietar neidentificat.	

3. SARCINI / DEZMEMBRĂMINTE													
Titular			Data nașterii / CUI	Domiciliu / Sediu	Tipul sarcinii sau al dezmembrămintelor dreptului de proprietate	Cota parte	Identificator entitate asociată	Act juridic			Valoare ipotecă	Tip monedă	
Nume / Denumire	Inițiala tatălui	Prenume						Tip act	Nr. act / data	Emitent			
-	-	-	-	-	-	-	-	-	-	-	-	-	

4. NOTĂRI, PROCESE, INTERDICȚII					5. OBSERVAȚII			
Tipul notării	Tip act	Nr. act/ data	Emitent	Identificator entitate asociată	Imobil împrejmuit/ neîmprejmuit	Imobil contestat/ necontestat	Alte observații	
-	-	-	-	-	Neîmprejmuit			



REGISTRUL CADASTRAL AL IMOBILELOR

ANEXA Nr. 2

UAT Făget

Zonă cooperativizată (Co)

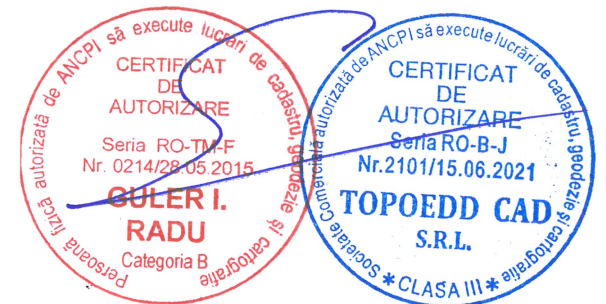
Sector cadastral nr. 12

1. DESCRIEREA IMOBILULUI																	
DATE TEREN												DATE CONSTRUCȚII					
Identificator teren	Adresă imobil	Număr cadastral	Nr. CF	Id.ETERRA	Suprafața măsurată	Intravilan / extra.(I/E)	Nr. top.	Nr. tarla	Nr. parcelă	Categorie folosință	Suprafață parcelă	Identificator construcție	Cod grupă destinație	Suprafața construită	Nr. niveluri	Nr. CF	Constr. cu acte (DA/NU)
1221	Tarla: 2193, Parcela: 1	A2193/1	70/Ned Faget	403463	7900	E		2193	1	A	7900						

2. PROPRIETATEA / POSESIA													
Titularul dreptului / posesiei			Data nașterii / CUI	Domiciliu / Sediu	Cota parte	Identificator entitate asociată	Cotă parte teren UI	Mod de dobândire	Act juridic			Obs. privitoare la proprietar	
Nume / Denumire	Inițiala tatălui	Prenume							Tip act	Nr. act / data	Emitent		
SOCIETATEA COMERCIALA BUJORICA INTERTRANS SRL			18283082	Romania, Jud. TIMIS, Loc. Bucovat, Nr. Postal 44	1/1	1221		Convenție	act notarial	1317 / 18.07.2023	Simescu Gheorghe		

3. SARCINI / DEZMEMBRĂMINTE												
Titular			Data nașterii / CUI	Domiciliu / Sediu	Tipul sarcinii sau al dezmembrămintelor dreptului de proprietate	Cota parte	Identificator entitate asociată	Act juridic			Valoare ipotecă	Tip monedă
Nume / Denumire	Inițiala tatălui	Prenume						Tip act	Nr. act / data	Emitent		
-	-	-	-	-	-	-	-	-	-	-	-	-

4. NOTĂRI, PROCESE, INTERDICȚII					5. OBSERVAȚII		
Tipul notării	Tip act	Nr. act/ data	Emitent	Identificator entitate asociată	Imobil împrejmuit/ neîmprejmuit	Imobil contestat/ necontestat	Alte observații
-	-	-	-	-	Neîmprejmuit		



REGISTRUL CADASTRAL AL IMOBILELOR

ANEXA Nr. 2

UAT Făget

Zonă cooperativizată (Co)

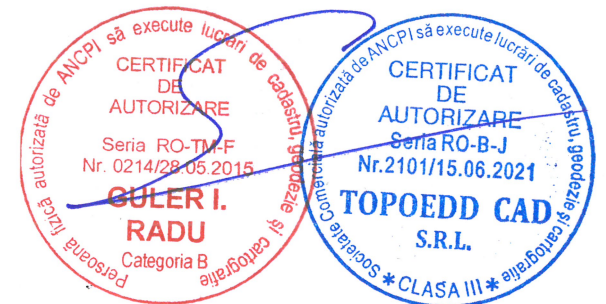
Sector cadastral nr. 12

1. DESCRIEREA IMOBILULUI																	
DATE TEREN												DATE CONSTRUCȚII					
Identificator teren	Adresă imobil	Număr cadastral	Nr. CF	Id.ETERRA	Suprafața măsurată	Intravilan / extra.(I/E)	Nr. top.	Nr. tarla	Nr. parcelă	Categorie folosință	Suprafața parcelă	Identificator construcție	Cod grupă destinație	Suprafața construită	Nr. niveluri	Nr. CF	Constr. cu acte (DA/NU)
1222	Tarla: 2193, Parcela: 2	A2193/2	154/N Faget	403488	7600	E		2193	2	A	7600						

2. PROPRIETATEA / POSESIA												
Titularul dreptului / posesiei			Data nașterii / CUI	Domiciliu / Sediu	Cota parte	Identificator entitate asociată	Cotă parte teren UI	Mod de dobândire	Act juridic			Obs. privitoare la proprietar
Nume / Denumire	Inițiala tatălui	Prenume							Tip act	Nr. act / data	Emitent	
SOCIETATEA COMERCIALA BUJORICA INTERTRANS SRL			18283082	Romania, Jud. TIMIS, Loc. Bucovat, Nr. Postal 44	1/1	1222		Convenție	act notarial	1317 / 18.07.2023	Simescu Gheorghe	

3. SARCINI / DEZMEMBRĂMINTE												
Titular			Data nașterii / CUI	Domiciliu / Sediu	Tipul sarcinii sau al dezmembrămintelor dreptului de proprietate	Cota parte	Identificator entitate asociată	Act juridic			Valoare ipotecă	Tip monedă
Nume / Denumire	Inițiala tatălui	Prenume						Tip act	Nr. act / data	Emitent		
-	-	-	-	-	-	-	-	-	-	-	-	-

4. NOTĂRI, PROCESE, INTERDICȚII					5. OBSERVAȚII		
Tipul notării	Tip act	Nr. act/ data	Emitent	Identificator entitate asociată	Imobil împrejmuit/ neîmprejmuit	Imobil contestat/ necontestat	Alte observații
-	-	-	-	-	Neîmprejmuit		



REGISTRUL CADASTRAL AL IMOBILELOR

ANEXA Nr. 2

UAT Făget

Zonă cooperativizată (Co)


Sector cadastral nr. 12

1. DESCRIEREA IMOBILULUI												DATE TEREN						DATE CONSTRUCȚII					
Identificator teren	Adresă imobil	Număr cadastral	Nr. CF	Id.ETERRA	Suprafața măsurată	Intravilan / extra.(I/E)	Nr. top.	Nr. tarla	Nr. parcelă	Categorie folosință	Suprafață parcelă	Identificator construcție	Cod grupă destinație	Suprafața construită	Nr. niveluri	Nr. CF	Constr. cu acte (DA/NU)						
1223	Tarla: 2193, Parcela: 3	A2193/3			4300	E		2193	3	A	4300												

2. PROPRIETATEA / POSESIA												Act juridic				Obs. privitoare la proprietar
Titularul dreptului / posesiei			Data nașterii / CUI	Domiciliu / Sediu	Cota parte	Identificator entitate asociată	Cotă parte teren UI	Mod de dobândire	Act juridic		Emitent					
Nume / Denumire	Inițiala tatălui	Prenume							Tip act	Nr. act / data						
BAKOS		IRINA		Jud: Neidentificat	1/1	1223		Reconstituire	act administrativ	5705/89 / 17.02.1994	CJSDPAT TIMIS					
CLADNI		ROZALIA		Jud: Neidentificat												

3. SARCINI / DEZMEMBRĂMINTE												Valoare ipotecă	Tip monedă
Titular			Data nașterii / CUI	Domiciliu / Sediu	Tipul sarcinii sau al dezmembrămintelor dreptului de proprietate	Cota parte	Identificator entitate asociată	Act juridic					
Nume / Denumire	Inițiala tatălui	Prenume						Tip act	Nr. act / data	Emitent			
-	-	-	-	-	-	-	-	-	-	-	-	-	-

4. NOTĂRI, PROCESE, INTERDICȚII					5. OBSERVAȚII		
Tipul notării	Tip act	Nr. act/ data	Emitent	Identificator entitate asociată	Imobil împrejmuit/ neîmprejmuit	Imobil contestat/ necontestat	Alte observații
-	-	-	-	-	Neîmprejmuit		



REGISTRUL CADASTRAL AL IMOBILELOR

ANEXA Nr. 2

UAT Făget

Zonă cooperativizată (Co)


Sector cadastral nr. 12

1. DESCRIEREA IMOBILULUI																	
DATE TEREN											DATE CONSTRUCȚII						
Identificator teren	Adresă imobil	Număr cadastral	Nr. CF	Id.ETERRA	Suprafața măsurată	Intravilan / extra.(I/E)	Nr. top.	Nr. tarla	Nr. parcelă	Categorie folosință	Suprafața parcelă	Identificator construcție	Cod grupă destinație	Suprafața construită	Nr. niveluri	Nr. CF	Constr. cu acte (DA/NU)
1224	Tarla: 2193, Parcela: 4	A2193/4			3400	E		2193	4	A	3400						

2. PROPRIETATEA / POSESIA												
Titularul dreptului / posesiei			Data nașterii / CUI	Domiciliu / Sediu	Cota parte	Identificator entitate asociată	Cotă parte teren UI	Mod de dobândire	Act juridic			Obs. privitoare la proprietar
Nume / Denumire	Inițiala tatălui	Prenume							Tip act	Nr. act / data	Emitent	
HADOBAȘ	I.	TIBERIU		Jud: Neidentificat	1/1	1224		Reconstituire	act administrativ	5707/22 / 22.02.1994	C.JSDPAT TIMIS	
SZOMBOT	I.	ȘTEFAN		Jud: Neidentificat								
HADOBAȘ	I.	ZOLTAN		Jud: Neidentificat								

3. SARCINI / DEZMEMBRĂMINTE												
Titular			Data nașterii / CUI	Domiciliu / Sediu	Tipul sarcinii sau al dezmembrămintelor dreptului de proprietate	Cota parte	Identificator entitate asociată	Act juridic			Valoare ipotecă	Tip monedă
Nume / Denumire	Inițiala tatălui	Prenume						Tip act	Nr. act / data	Emitent		
-	-	-	-	-	-	-	-	-	-	-	-	-

4. NOTĂRI, PROCESE, INTERDICȚII					5. OBSERVAȚII		
Tipul notării	Tip act	Nr. act/ data	Emitent	Identificator entitate asociată	Imobil împrejmuit/ neîmprejmuit	Imobil contestat/ necontestat	Alte observații
-	-	-	-	-	Neîmprejmuit		



REGISTRUL CADASTRAL AL IMOBILELOR

ANEXA Nr. 2

UAT Făget

Zonă cooperativizată (Co)


Sector cadastral nr. 12

1. DESCRIEREA IMOBILULUI																	
DATE TEREN											DATE CONSTRUCȚII						
Identificator teren	Adresă imobil	Număr cadastral	Nr. CF	Id.ETERRA	Suprafața măsurată	Intravilan / extra.(I/E)	Nr. top.	Nr. tarla	Nr. parcelă	Categorie folosință	Suprafață parcelă	Identificator construcție	Cod grupă destinație	Suprafața construită	Nr. niveluri	Nr. CF	Constr. cu acte (DA/NU)
1225	Tarla: 2193, Parcela: 5	A2193/5			7300	E		2193	5	A	7300						

2. PROPRIETATEA / POSESIA													
Titularul dreptului / posesiei			Data nașterii / CUI	Domiciliu / Sediu	Cota parte	Identificator entitate asociată	Cotă parte teren UI	Mod de dobândire	Act juridic			Obs. privitoare la proprietar	
Nume / Denumire	Inițiala tatălui	Prenume							Tip act	Nr. act / data	Emitent		
HŪVOS		ELISABETA		Jud: Neidentificat	1/1	1225		Reconstituire	act administrativ	5707/30 / 23.02.1994	CJSDPAT TIMIS		

3. SARCINI / DEZMEMBRĂMINTE												
Titular			Data nașterii / CUI	Domiciliu / Sediu	Tipul sarcinii sau al dezmembrămintelor dreptului de proprietate	Cota parte	Identificator entitate asociată	Act juridic			Valoare ipotecă	Tip monedă
Nume / Denumire	Inițiala tatălui	Prenume						Tip act	Nr. act / data	Emitent		
-	-	-	-	-	-	-	-	-	-	-	-	-

4. NOTĂRI, PROCESE, INTERDICȚII					5. OBSERVAȚII			
Tipul notării	Tip act	Nr. act/ data	Emitent	Identificator entitate asociată	Imobil împrejmuit/ neîmprejmuit	Imobil contestat/ necontestat	Alte observații	
-	-	-	-	-	Neîmprejmuit			



REGISTRUL CADASTRAL AL IMOBILELOR

ANEXA Nr. 2

UAT Făget

Zonă cooperativizată (Co)


Sector cadastral nr. 12

1. DESCRIEREA IMOBILULUI																	
DATE TEREN											DATE CONSTRUCȚII						
Identificator teren	Adresă imobil	Număr cadastral	Nr. CF	Id.ETERRA	Suprafața măsurată	Intravilan / extra.(I/E)	Nr. top.	Nr. tarla	Nr. parcelă	Categorie folosință	Suprafață parcelă	Identificator construcție	Cod grupă destinație	Suprafața construită	Nr. niveluri	Nr. CF	Constr. cu acte (DA/NU)
1226	Tarla: 2193, Parcela: 6	A2193/6			3700	E		2193	6	A	3700						

2. PROPRIETATEA / POSESIA													
Titularul dreptului / posesiei			Data nașterii / CUI	Domiciliu / Sediu	Cota parte	Identificator entitate asociată	Cotă parte teren UI	Mod de dobândire	Act juridic			Obs. privitoare la proprietar	
Nume / Denumire	Inițiala tatălui	Prenume							Tip act	Nr. act / data	Emitent		
PETROVICI	I.	IOSIF		Jud: Neidentificat	1/1	1226		Reconstituire	act administrativ	16984/23 / 17.03.1994	CJSDPAT TIMIS		

3. SARCINI / DEZMEMBRĂMINTE												
Titular			Data nașterii / CUI	Domiciliu / Sediu	Tipul sarcinii sau al dezmembrămintelor dreptului de proprietate	Cota parte	Identificator entitate asociată	Act juridic			Valoare ipotecă	Tip monedă
Nume / Denumire	Inițiala tatălui	Prenume						Tip act	Nr. act / data	Emitent		
-	-	-	-	-	-	-	-	-	-	-	-	-

4. NOTĂRI, PROCESE, INTERDICȚII					5. OBSERVAȚII		
Tipul notării	Tip act	Nr. act/ data	Emitent	Identificator entitate asociată	Imobil împrejmuit/ neîmprejmuit	Imobil contestat/ necontestat	Alte observații
-	-	-	-	-	Neîmprejmuit		



REGISTRUL CADASTRAL AL IMOBILELOR

ANEXA Nr. 2

UAT Făget

Zonă cooperativizată (Co)


Sector cadastral nr. 12

1. DESCRIEREA IMOBILULUI																	
DATE TEREN											DATE CONSTRUCȚII						
Identificator teren	Adresă imobil	Număr cadastral	Nr. CF	Id.ETERRA	Suprafața măsurată	Intravilan / extra.(I/E)	Nr. top.	Nr. tarla	Nr. parcelă	Categorie folosință	Suprafață parcelă	Identificator construcție	Cod grupă destinație	Suprafața construită	Nr. niveluri	Nr. CF	Constr. cu acte (DA/NU)
1227	Tarla: 2193, Parcela: 7	A2193/7			3600	E		2193	7	A	3600						

2. PROPRIETATEA / POSESIA													
Titularul dreptului / posesiei			Data nașterii / CUI	Domiciliu / Sediu	Cota parte	Identificator entitate asociată	Cotă parte teren UI	Mod de dobândire	Act juridic			Obs. privitoare la proprietar	
Nume / Denumire	Inițiala tatălui	Prenume							Tip act	Nr. act / data	Emitent		
ADAM		COCOANA		Jud: Neidentificat	1/1	1227		Reconstituire	act administrativ	4189/3 / 10.01.1994	CJSDPAT TIMIS		

3. SARCINI / DEZMEMBRĂMINTE													
Titular			Data nașterii / CUI	Domiciliu / Sediu	Tipul sarcinii sau al dezmembrămintelor dreptului de proprietate	Cota parte	Identificator entitate asociată	Act juridic			Valoare ipotecă	Tip monedă	
Nume / Denumire	Inițiala tatălui	Prenume						Tip act	Nr. act / data	Emitent			
-	-	-	-	-	-	-	-	-	-	-	-	-	

4. NOTĂRI, PROCESE, INTERDICȚII					5. OBSERVAȚII			
Tipul notării	Tip act	Nr. act/ data	Emitent	Identificator entitate asociată	Imobil împrejmuit/ neîmprejmuit	Imobil contestat/ necontestat	Alte observații	
-	-	-	-	-	Neîmprejmuit			



REGISTRUL CADASTRAL AL IMOBILELOR

ANEXA Nr. 2

UAT Făget

Zonă cooperativizată (Co)


Sector cadastral nr. 12

1. DESCRIEREA IMOBILULUI																	
DATE TEREN											DATE CONSTRUCȚII						
Identificator teren	Adresă imobil	Număr cadastral	Nr. CF	Id.ETERRA	Suprafața măsurată	Intravilan / extra.(I/E)	Nr. top.	Nr. tarla	Nr. parcelă	Categorie folosință	Suprafață parcelă	Identificator construcție	Cod grupă destinație	Suprafața construită	Nr. niveluri	Nr. CF	Constr. cu acte (DA/NU)
1228	Tarla: 2193, Parcela: 8	A2193/8			4800	E		2193	8	A	4800						

2. PROPRIETATEA / POSESIA													
Titularul dreptului / posesiei			Data nașterii / CUI	Domiciliu / Sediu	Cota parte	Identificator entitate asociată	Cotă parte teren UI	Mod de dobândire	Act juridic			Obs. privitoare la proprietar	
Nume / Denumire	Inițiala tatălui	Prenume							Tip act	Nr. act / data	Emitent		
GARAY		ANTON		Jud: Neidentificat	1/1	1228		Reconstituire	act administrativ	5707/11 / 22.02.1994	CJSDPAT TIMIS		

3. SARCINI / DEZMEMBRĂMINTE													
Titular			Data nașterii / CUI	Domiciliu / Sediu	Tipul sarcinii sau al dezmembrămintelor dreptului de proprietate	Cota parte	Identificator entitate asociată	Act juridic			Valoare ipotecă	Tip monedă	
Nume / Denumire	Inițiala tatălui	Prenume						Tip act	Nr. act / data	Emitent			
-	-	-	-	-	-	-	-	-	-	-	-	-	

4. NOTĂRI, PROCESE, INTERDICȚII					5. OBSERVAȚII			
Tipul notării	Tip act	Nr. act/ data	Emitent	Identificator entitate asociată	Imobil împrejmuit/ neîmprejmuit	Imobil contestat/ necontestat	Alte observații	
-	-	-	-	-	Neîmprejmuit			



REGISTRUL CADASTRAL AL IMOBILELOR

ANEXA Nr. 2

UAT Făget

Zonă cooperativizată (Co)


Sector cadastral nr. 12

1. DESCRIEREA IMOBILULUI												DATE TEREN						DATE CONSTRUCȚII					
Identificator teren	Adresă imobil	Număr cadastral	Nr. CF	Id.ETERRA	Suprafața măsurată	Intravilan / extra.(I/E)	Nr. top.	Nr. tarla	Nr. parcelă	Categorie folosință	Suprafața parcelă	Identificator construcție	Cod grupă destinație	Suprafața construită	Nr. niveluri	Nr. CF	Constr. cu acte (DA/NU)						
1229	Tarla: 2193, Parcela: 9	A2193/9			2700	E		2193	9	A	2700												

2. PROPRIETATEA / POSESIA													
Titularul dreptului / posesiei			Data nașterii / CUI	Domiciliu / Sediul	Cota parte	Identificator entitate asociată	Cotă parte teren UI	Mod de dobândire	Act juridic			Obs. privitoare la proprietar	
Nume / Denumire	Inițiala tatălui	Prenume							Tip act	Nr. act / data	Emitent		
VIZAUER		ZOLTAN		Jud: Neidentificat	1/1	1229		Reconstituire	act administrativ	16992/86 / 30.03.1994	CJSDPAT TIMIS		

3. SARCINI / DEZMEMBRĂMINTE													
Titular			Data nașterii / CUI	Domiciliu / Sediul	Tipul sarcinii sau al dezmembrămintelor dreptului de proprietate	Cota parte	Identificator entitate asociată	Act juridic			Valoare ipotecă	Tip monedă	
Nume / Denumire	Inițiala tatălui	Prenume						Tip act	Nr. act / data	Emitent			
-	-	-	-	-	-	-	-	-	-	-	-	-	

4. NOTĂRI, PROCESE, INTERDICȚII					5. OBSERVAȚII			
Tipul notării	Tip act	Nr. act/ data	Emitent	Identificator entitate asociată	Imobil împrejmuit/ neîmprejmuit	Imobil contestat/ necontestat	Alte observații	
-	-	-	-	-	Neîmprejmuit			



REGISTRUL CADASTRAL AL IMOBILELOR

ANEXA Nr. 2

UAT Făget

Zonă cooperativizată (Co)


Sector cadastral nr. 12

1. DESCRIEREA IMOBILULUI																	
DATE TEREN											DATE CONSTRUCȚII						
Identificator teren	Adresă imobil	Număr cadastral	Nr. CF	Id.ETERRA	Suprafața măsurată	Intravilan / extra.(I/E)	Nr. top.	Nr. tarla	Nr. parcelă	Categorie folosință	Suprafața parcelă	Identificator construcție	Cod grupă destinație	Suprafața construită	Nr. niveluri	Nr. CF	Constr. cu acte (DA/NU)
1230	Tarla: 2193, Parcela: 10	A2193/10		404360	2400	E		2193	10	A	2400						

2. PROPRIETATEA / POSESIA												
Titularul dreptului / posesiei			Data nașterii / CUI	Domiciliu / Sediu	Cota parte	Identificator entitate asociată	Cotă parte teren UI	Mod de dobândire	Act juridic			Obs. privitoare la proprietar
Nume / Denumire	Inițiala tatălui	Prenume							Tip act	Nr. act / data	Emitent	
BĂLĂUȚĂ		IOAN	25.03.1965	Loc. Făget, Str. GHEORGHE DOJA, Nr.62A, UAT. Făget, Jud. Timiș	1/1	1230		Convenție	act notarial	contract de vânzare cumparare nr.1213 / 23.10.2017	NEAGU IOAN	necasatorit

3. SARCINI / DEZMEMBRĂMINTE												
Titular			Data nașterii / CUI	Domiciliu / Sediu	Tipul sarcinii sau al dezmembrămintelor dreptului de proprietate	Cota parte	Identificator entitate asociată	Act juridic			Valoare ipotecă	Tip monedă
Nume / Denumire	Inițiala tatălui	Prenume						Tip act	Nr. act / data	Emitent		
-	-	-	-	-	-	-	-	-	-	-	-	-

4. NOTĂRI, PROCESE, INTERDICȚII					5. OBSERVAȚII		
Tipul notării	Tip act	Nr. act/ data	Emitent	Identificator entitate asociată	Imobil împrejmuit/ neîmprejmuit	Imobil contestat/ necontestat	Alte observații
-	-	-	-	-	Neîmprejmuit		



REGISTRUL CADASTRAL AL IMOBILELOR

ANEXA Nr. 2

UAT Făget

Zonă cooperativizată (Co)


Sector cadastral nr. 12

1. DESCRIEREA IMOBILULUI												DATE TEREN						DATE CONSTRUCȚII					
Identificator teren	Adresă imobil	Număr cadastral	Nr. CF	Id.ETERRA	Suprafața măsurată	Intravilan / extra.(I/E)	Nr. top.	Nr. tarla	Nr. parcelă	Categorie folosință	Suprafața parcelă	Identificator construcție	Cod grupă destinație	Suprafața construită	Nr. niveluri	Nr. CF	Constr. cu acte (DA/NU)						
1231	Tarla: 2193, Parcela: 11	A2193/11			1700	E		2193	11	A	1700												

2. PROPRIETATEA / POSESIA													
Titularul dreptului / posesiei			Data nașterii / CUI	Domiciliu / Sediu	Cota parte	Identificator entitate asociată	Cotă parte teren UI	Mod de dobândire	Act juridic			Obs. privitoare la proprietar	
Nume / Denumire	Inițiala tatălui	Prenume							Tip act	Nr. act / data	Emitent		
DEACONU		MARGARETA		Jud: Neidentificat	1/1	1231		Reconstituire	act administrativ	4189/63 / 26.01.1994	CJSDPAT TIMIS		

3. SARCINI / DEZMEMBRĂMINTE													
Titular			Data nașterii / CUI	Domiciliu / Sediu	Tipul sarcinii sau al dezmembrămintelor dreptului de proprietate	Cota parte	Identificator entitate asociată	Act juridic			Valoare ipotecă	Tip monedă	
Nume / Denumire	Inițiala tatălui	Prenume						Tip act	Nr. act / data	Emitent			
-	-	-	-	-	-	-	-	-	-	-	-	-	

4. NOTĂRI, PROCESE, INTERDICȚII					5. OBSERVAȚII			
Tipul notării	Tip act	Nr. act / data	Emitent	Identificator entitate asociată	Imobil împrejmuit / neîmprejmuit	Imobil contestat / necontestat	Alte observații	
-	-	-	-	-	Neîmprejmuit			



REGISTRUL CADASTRAL AL IMOBILELOR

ANEXA Nr. 2

UAT Făget

Zonă cooperativizată (Co)

Sector cadastral nr. 12

1. DESCRIEREA IMOBILULUI

DATE TEREN												DATE CONSTRUCȚII					
Identificator teren	Adresă imobil	Număr cadastral	Nr. CF	Id.ETERRA	Suprafața măsurată	Intravilan / extra.(I/E)	Nr. top.	Nr. tarla	Nr. parcelă	Categorie folosință	Suprafață parcelă	Identificator construcție	Cod grupă destinație	Suprafața construită	Nr. niveluri	Nr. CF	Constr. cu acte (DA/NU)
1232	Tarla: 2193, Parcela: 12	A2193/12		401615	1220	E		2193	12	A	1220						

2. PROPRIETATEA / POSESIA

Titularul dreptului / posesiei			Data nașterii / CUI	Domiciliu / Sediul	Cota parte	Identificator entitate asociată	Cotă parte teren UI	Mod de dobândire	Act juridic			Obs. privitoare la proprietar
Nume / Denumire	Inițiala tatălui	Prenume							Tip act	Nr. act / data	Emitent	
CAZAC		VASILE		Jud: Neidentificat	1/2	1232		Convenție	act notarial	CVC 582 / 02.08.2011	BNP NEAGU IULIA-OANA	necasatorit
VASIESCU		CLAUDIA-IONELA	30.08.1981	Jud: Neidentificat	1/2	1232		Convenție	act notarial	CVC 582 / 02.08.2011	BNP NEAGU IULIA-OANA	necasatorita


3. SARCINI / DEZMEMBRĂMINTE

Titular			Data nașterii / CUI	Domiciliu / Sediul	Tipul sarcinii sau al dezmembrămintelor dreptului de proprietate	Cota parte	Identificator entitate asociată	Act juridic			Valoare ipotecă	Tip monedă
Nume / Denumire	Inițiala tatălui	Prenume						Tip act	Nr. act / data	Emitent		
-	-	-	-	-	-	-	-	-	-	-	-	-

4. NOTĂRI, PROCESE, INTERDICȚII

Tipul notării	Tip act	Nr. act/ data	Emitent	Identificator entitate asociată	Imobil împrejmuit/ neîmprejmuit	Imobil contestat/ necontestat	Alte observații
-	-	-	-	-	Neîmprejmuit		

5. OBSERVAȚII



REGISTRUL CADASTRAL AL IMOBILELOR

ANEXA Nr. 2

UAT Făget

Zonă cooperativizată (Co)


Sector cadastral nr. 12

1. DESCRIEREA IMOBILULUI												DATE TEREN						DATE CONSTRUCȚII					
Identificator teren	Adresă imobil	Număr cadastral	Nr. CF	Id.ETERRA	Suprafața măsurată	Intravilan / extra.(I/E)	Nr. top.	Nr. tarla	Nr. parcelă	Categorie folosință	Suprafața parcelă	Identificator construcție	Cod grupă destinație	Suprafața construită	Nr. niveluri	Nr. CF	Constr. cu acte (DA/NU)						
1233	Tarla: -, Parcela: DE 2194	DE 2194			123	E			DE 2194	DR	123												

2. PROPRIETATEA / POSESIA													
Titularul dreptului / posesiei			Data nașterii / CUI	Domiciliu / Sediu	Cota parte	Identificator entitate asociată	Cotă parte teren UI	Mod de dobândire	Act juridic			Obs. privitoare la proprietar	
Nume / Denumire	Inițiala tatălui	Prenume							Tip act	Nr. act / data	Emitent		
ORASUL FAGET			2509958	Loc. Faget, Str. Calea Lugojuului, Nr.25, UAT. Făget, Jud. Timiș	1/1	1233		Lege	act normativ	L7 / 13.03.1996	PARLAMENTUL ROMÂNIEI	Proprietar neidentificat. PROPRIETAR NEIDENTIFICAT	

3. SARCINI / DEZMEMBRĂMINTE												
Titular			Data nașterii / CUI	Domiciliu / Sediu	Tipul sarcinii sau al dezmembrămintelor dreptului de proprietate	Cota parte	Identificator entitate asociată	Act juridic			Valoare ipotecă	Tip monedă
Nume / Denumire	Inițiala tatălui	Prenume						Tip act	Nr. act / data	Emitent		
-	-	-	-	-	-	-	-	-	-	-	-	-

4. NOTĂRI, PROCESE, INTERDICȚII					5. OBSERVAȚII		
Tipul notării	Tip act	Nr. act / data	Emitent	Identificator entitate asociată	Imobil împrejmuit / neîmprejmuit	Imobil contestat / necontestat	Alte observații
-	-	-	-	-	Neîmprejmuit		



REGISTRUL CADASTRAL AL IMOBILELOR

ANEXA Nr. 2

UAT Făget

Zonă cooperativizată (Co)

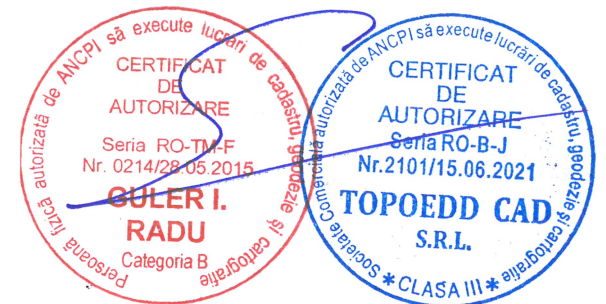
Sector cadastral nr. 12

1. DESCRIEREA IMOBILULUI												DATE TEREN						DATE CONSTRUCȚII					
Identificator teren	Adresă imobil	Număr cadastral	Nr. CF	Id.ETERRA	Suprafața măsurată	Intravilan / extra.(I/E)	Nr. top.	Nr. tarla	Nr. parcelă	Categorie folosință	Suprafața parcelă	Identificator construcție	Cod grupă destinație	Suprafața construită	Nr. niveluri	Nr. CF	Constr. cu acte (DA/NU)						
1234	Tarla: -, Parcela: DE 2198	DE 2198			199	E			DE 2198	DR	199												

2. PROPRIETATEA / POSESIA													
Titularul dreptului / posesiei			Data nașterii / CUI	Domiciliu / Sediu	Cota parte	Identificator entitate asociată	Cotă parte teren UI	Mod de dobândire	Act juridic			Obs. privitoare la proprietar	
Nume / Denumire	Inițiala tatălui	Prenume							Tip act	Nr. act / data	Emitent		
ORASUL FAGET			2509958	Loc. Faget, Str. Calea Lugojuului, Nr.25, UAT. Făget, Jud. Timiș	1/1	1234		Lege	act normativ	L7 / 13.03.1996	PARLAMENTUL ROMÂNIEI	Proprietar neidentificat. PROPRIETAR NEIDENTIFICAT	

3. SARCINI / DEZMEMBRĂMINTE												
Titular			Data nașterii / CUI	Domiciliu / Sediu	Tipul sarcinii sau al dezmembrămintelor dreptului de proprietate	Cota parte	Identificator entitate asociată	Act juridic			Valoare ipotecă	Tip monedă
Nume / Denumire	Inițiala tatălui	Prenume						Tip act	Nr. act / data	Emitent		
-	-	-	-	-	-	-	-	-	-	-	-	-

4. NOTĂRI, PROCESE, INTERDICȚII					5. OBSERVAȚII		
Tipul notării	Tip act	Nr. act / data	Emitent	Identificator entitate asociată	Imobil împrejmuit / neîmprejmuit	Imobil contestat / necontestat	Alte observații
-	-	-	-	-	Neîmprejmuit		



REGISTRUL CADASTRAL AL IMOBILELOR

ANEXA Nr. 2

UAT Făget

Zonă cooperativizată (Co)


Sector cadastral nr. 12

1. DESCRIEREA IMOBILULUI												DATE TEREN						DATE CONSTRUCȚII					
Identificator teren	Adresă imobil	Număr cadastral	Nr. CF	Id.ETERRA	Suprafața măsurată	Intravilan / extra.(I/E)	Nr. top.	Nr. tarla	Nr. parcelă	Categorie folosință	Suprafață parcelă	Identificator construcție	Cod grupă destinație	Suprafața construită	Nr. niveluri	Nr. CF	Constr. cu acte (DA/NU)						
1235	Tarla: -, Parcela: 2195	CC2195		404252	400	E			2195	CC	400	1	CIE	12	1	404252-C1	DA						

2. PROPRIETATEA / POSESIA													
Titularul dreptului / posesiei			Data nașterii / CUI	Domiciliu / Sediu	Cota parte	Identificator entitate asociată	Cotă parte teren UI	Mod de dobândire	Act juridic			Obs. privitoare la proprietar	
Nume / Denumire	Inițiala tatălui	Prenume							Tip act	Nr. act / data	Emitent		
ORASUL FAGET			2509958	Loc. Faget, Str. Calea Lugojuului, Nr.25, UAT. Făget, Jud. Timiș	1/1	1235		Lege	act administrativ	HCL nr.28 / 24.02.2017	CONSILIUL LOCAL AL ORASULUI FAGET	domeniul privat	
ORASUL FAGET			2509958	Loc. Faget, Str. Calea Lugojuului, Nr.25, UAT. Făget, Jud. Timiș	1/1	C1		Construire	act administrativ	certificat de atestare a edificării nr.5262 / 30.05.2017	PRIMĂRIA ORASULUI FĂGET	domeniul public	

3. SARCINI / DEZMEMBRĂMINTE												
Titular			Data nașterii / CUI	Domiciliu / Sediu	Tipul sarcinii sau al dezmembrămintelor dreptului de proprietate	Cota parte	Identificator entitate asociată	Act juridic			Valoare ipotecă	Tip monedă
Nume / Denumire	Inițiala tatălui	Prenume						Tip act	Nr. act / data	Emitent		
-	-	-	-	-	-	-	-	-	-	-	-	-

4. NOTĂRI, PROCESE, INTERDICȚII					5. OBSERVAȚII		
Tipul notării	Tip act	Nr. act / data	Emitent	Identificator entitate asociată	Imobil împrejmuit / neîmprejmuit	Imobil contestat / necontestat	Alte observații
-	-	-	-	-	Neîmprejmuit		



REGISTRUL CADASTRAL AL IMOBILELOR

ANEXA Nr. 2

UAT Făget

Zonă cooperativizată (Co)


Sector cadastral nr. 12

1. DESCRIEREA IMOBILULUI																	
DATE TEREN											DATE CONSTRUCȚII						
Identificator teren	Adresă imobil	Număr cadastral	Nr. CF	Id.ETERRA	Suprafața măsurată	Intravilan / extra.(I/E)	Nr. top.	Nr. tarla	Nr. parcelă	Categorie folosință	Suprafață parcelă	Identificator construcție	Cod grupă destinație	Suprafața construită	Nr. niveluri	Nr. CF	Constr. cu acte (DA/NU)
1236	Tarla: 2193, Parcela: 13	A2193/13		405261	2200	E		2193	13	A	2200						

2. PROPRIETATEA / POSESIA													
Titularul dreptului / posesiei			Data nașterii / CUI	Domiciliu / Sediu	Cota parte	Identificator entitate asociată	Cotă parte teren UI	Mod de dobândire	Act juridic			Obs. privitoare la proprietar	
Nume / Denumire	Inițiala tatălui	Prenume							Tip act	Nr. act / data	Emitent		
STRETCU		GHEORGHE DORIN	09.11.1968	Loc. Faget, Str. Vasile Alecsandri, Nr.53, UAT. Făget, Jud. Timiș	1/1	1236		Convenție	act notarial	CVC 556 / 16.07.2020	NEAGU IOAN	necasatorit	

3. SARCINI / DEZMEMBRĂMINTE												
Titular			Data nașterii / CUI	Domiciliu / Sediu	Tipul sarcinii sau al dezmembrămintelor dreptului de proprietate	Cota parte	Identificator entitate asociată	Act juridic			Valoare ipotecă	Tip monedă
Nume / Denumire	Inițiala tatălui	Prenume						Tip act	Nr. act / data	Emitent		
-	-	-	-	-	-	-	-	-	-	-	-	-

4. NOTĂRI, PROCESE, INTERDICȚII					5. OBSERVAȚII		
Tipul notării	Tip act	Nr. act/data	Emitent	Identificator entitate asociată	Imobil împrejmuit/ neîmprejmuit	Imobil contestat/ necontestat	Alte observații
-	-	-	-	-	Neîmprejmuit		



REGISTRUL CADASTRAL AL IMOBILELOR

ANEXA Nr. 2

UAT Făget

Zonă cooperativizată (Co)


Sector cadastral nr. 12

1. DESCRIEREA IMOBILULUI												DATE TEREN						DATE CONSTRUCȚII					
Identificator teren	Adresă imobil	Număr cadastral	Nr. CF	Id.ETERRA	Suprafața măsurată	Intravilan / extra.(I/E)	Nr. top.	Nr. tarla	Nr. parcelă	Categorie folosință	Suprafață parcelă	Identificator construcție	Cod grupă destinație	Suprafața construită	Nr. niveluri	Nr. CF	Constr. cu acte (DA/NU)						
1237	Tarla: 2193, Parcela: 14	A2193/14		405035	600	E		2193	14	A	600												

2. PROPRIETATEA / POSESIA													
Titularul dreptului / posesiei			Data nașterii / CUI	Domiciliu / Sediu	Cota parte	Identificator entitate asociată	Cotă parte teren UI	Mod de dobândire	Act juridic			Obs. privitoare la proprietar	
Nume / Denumire	Inițiala tatălui	Prenume							Tip act	Nr. act / data	Emitent		
STRETCU		GHEORGHE DORIN	09.11.1968	Loc. Faget, Str. Vasile Alecsandri, Nr.53, UAT. Făget, Jud. Timiș	1/1	1237		Convenție	act notarial	CVC 168 / 17.02.2020	NEAGU IOAN	-necasatorit	

3. SARCINI / DEZMEMBRĂMINTE													
Titular			Data nașterii / CUI	Domiciliu / Sediu	Tipul sarcinii sau al dezmembrămintelor dreptului de proprietate	Cota parte	Identificator entitate asociată	Act juridic			Valoare ipotecă	Tip monedă	
Nume / Denumire	Inițiala tatălui	Prenume						Tip act	Nr. act / data	Emitent			
-	-	-	-	-	-	-	-	-	-	-	-	-	

4. NOTĂRI, PROCESE, INTERDICȚII					5. OBSERVAȚII		
Tipul notării	Tip act	Nr. act/data	Emitent	Identificator entitate asociată	Imobil împrejmuit/ neîmprejmuit	Imobil contestat/ necontestat	Alte observații
-	-	-	-	-	Neîmprejmuit		



REGISTRUL CADASTRAL AL IMOBILELOR

ANEXA Nr. 2

UAT Făget

Zonă cooperativizată (Co)


Sector cadastral nr. 12

1. DESCRIEREA IMOBILULUI																	
DATE TEREN											DATE CONSTRUCȚII						
Identificator teren	Adresă imobil	Număr cadastral	Nr. CF	Id.ETERRA	Suprafața măsurată	Intravilan / extra.(I/E)	Nr. top.	Nr. tarla	Nr. parcelă	Categorie folosință	Suprafața parcelă	Identificator construcție	Cod grupă destinație	Suprafața construită	Nr. niveluri	Nr. CF	Constr. cu acte (DA/NU)
1238	Tarla: 2193, Parcela: 16	A2193/16			700	E		2193	16	A	700						

2. PROPRIETATEA / POSESIA												
Titularul dreptului / posesiei			Data nașterii / CUI	Domiciliu / Sediu	Cota parte	Identificator entitate asociată	Cotă parte teren UI	Mod de dobândire	Act juridic			Obs. privitoare la proprietar
Nume / Denumire	Inițiala tatălui	Prenume							Tip act	Nr. act / data	Emitent	
ORASUL FAGET - Rezerva la dispoziția Comisiei Locale de Fond Funciar			2509958	Loc. Faget, Str. Calea Lugojului, Nr.25, UAT. Făget, Jud. Timiș	1/1	1238		Lege	act normativ	L7 / 13.03.1996	PARLAMENTUL ROMÂNIEI	Proprietar neidentificat.

3. SARCINI / DEZMEMBRĂMINTE												
Titular			Data nașterii / CUI	Domiciliu / Sediu	Tipul sarcinii sau al dezmembrămintelor dreptului de proprietate	Cota parte	Identificator entitate asociată	Act juridic			Valoare ipotecă	Tip monedă
Nume / Denumire	Inițiala tatălui	Prenume						Tip act	Nr. act / data	Emitent		
-	-	-	-	-	-	-	-	-	-	-	-	-

4. NOTĂRI, PROCESE, INTERDICȚII					5. OBSERVAȚII		
Tipul notării	Tip act	Nr. act/ data	Emitent	Identificator entitate asociată	Imobil împrejmuit/ neîmprejmuit	Imobil contestat/ necontestat	Alte observații
-	-	-	-	-	Neîmprejmuit		



REGISTRUL CADASTRAL AL IMOBILELOR

ANEXA Nr. 2

UAT Făget

Zonă cooperativizată (Co)


Sector cadastral nr. 12

1. DESCRIEREA IMOBILULUI																		
DATE TEREN											DATE CONSTRUCȚII							
Identificator teren	Adresă imobil	Număr cadastral	Nr. CF	Id.ETERRA	Suprafața măsurată	Intravilan / extra.(I/E)	Nr. top.	Nr. tarla	Nr. parcelă	Categorie folosință	Suprafață parcelă	Identificator construcție	Cod grupă destinație	Suprafața construită	Nr. niveluri	Nr. CF	Constr. cu acte (DA/NU)	
1239	Tarla: -, Parcela: DE 2191	DE 2191			1229	E			DE 2191	DR	1229							

2. PROPRIETATEA / POSESIA												
Titularul dreptului / posesiei			Data nașterii / CUI	Domiciliu / Sediul	Cota parte	Identificator entitate asociată	Cotă parte teren UI	Mod de dobândire	Act juridic			Obs. privitoare la proprietar
Nume / Denumire	Inițiala tatălui	Prenume							Tip act	Nr. act / data	Emitent	
ORASUL FAGET			2509958	Loc. Faget, Str. Calea Lugojuului, Nr.25, UAT. Făget, Jud. Timiș	1/1	1239		Lege	act normativ	L7 / 13.03.1996	PARLAMENTUL ROMÂNIEI	Proprietar neidentificat. PROPRIETAR NEIDENTIFICAT

3. SARCINI / DEZMEMBRĂMINTE												
Titular			Data nașterii / CUI	Domiciliu / Sediul	Tipul sarcinii sau al dezmembrămintelor dreptului de proprietate	Cota parte	Identificator entitate asociată	Act juridic			Valoare ipotecă	Tip monedă
Nume / Denumire	Inițiala tatălui	Prenume						Tip act	Nr. act / data	Emitent		
-	-	-	-	-	-	-	-	-	-	-	-	-

4. NOTĂRI, PROCESE, INTERDICȚII					5. OBSERVAȚII		
Tipul notării	Tip act	Nr. act / data	Emitent	Identificator entitate asociată	Imobil împrejmuit / neîmprejmuit	Imobil contestat / necontestat	Alte observații
-	-	-	-	-	Neîmprejmuit		



REGISTRUL CADASTRAL AL IMOBILELOR

ANEXA Nr. 2

UAT Făget

Zonă cooperativizată (Co)


Sector cadastral nr. 12

1. DESCRIEREA IMOBILULUI												DATE TEREN						DATE CONSTRUCȚII					
Identificator teren	Adresă imobil	Număr cadastral	Nr. CF	Id.ETERRA	Suprafața măsurată	Intravilan / extra.(I/E)	Nr. top.	Nr. tarla	Nr. parcelă	Categorie folosință	Suprafața parcelă	Identificator construcție	Cod grupă destinație	Suprafața construită	Nr. niveluri	Nr. CF	Constr. cu acte (DA/NU)						
1240	Tarla: -, Parcela: DE 2192	DE 2192			1388	E			DE 2192	DR	1388												

2. PROPRIETATEA / POSESIA													
Titularul dreptului / posesiei			Data nașterii / CUI	Domiciliu / Sediu	Cota parte	Identificator entitate asociată	Cotă parte teren UI	Mod de dobândire	Act juridic			Obs. privitoare la proprietar	
Nume / Denumire	Inițiala tatălui	Prenume							Tip act	Nr. act / data	Emitent		
ORASUL FAGET			2509958	Loc. Faget, Str. Calea Lugoșului, Nr.25, UAT. Făget, Jud. Timiș	1/1	1240		Lege	act normativ	L7 / 13.03.1996	PARLAMENTUL ROMÂNIEI	Proprietar neidentificat. PROPRIETAR NEIDENTIFICAT	

3. SARCINI / DEZMEMBRĂMINTE												
Titular			Data nașterii / CUI	Domiciliu / Sediu	Tipul sarcinii sau al dezmembrămintelor dreptului de proprietate	Cota parte	Identificator entitate asociată	Act juridic			Valoare ipotecă	Tip monedă
Nume / Denumire	Inițiala tatălui	Prenume						Tip act	Nr. act / data	Emitent		
-	-	-	-	-	-	-	-	-	-	-	-	-

4. NOTĂRI, PROCESE, INTERDICȚII					5. OBSERVAȚII		
Tipul notării	Tip act	Nr. act / data	Emitent	Identificator entitate asociată	Imobil împrejmuit / neîmprejmuit	Imobil contestat / necontestat	Alte observații
-	-	-	-	-	Neîmprejmuit		



REGISTRUL CADASTRAL AL IMOBILELOR

ANEXA Nr. 2

UAT Făget

Zonă cooperativizată (Co)


Sector cadastral nr. 12

1. DESCRIEREA IMOBILULUI												DATE TEREN						DATE CONSTRUCȚII					
Identificator teren	Adresă imobil	Număr cadastral	Nr. CF	Id.ETERRA	Suprafața măsurată	Intravilan / extra.(I/E)	Nr. top.	Nr. tarla	Nr. parcelă	Categorie folosință	Suprafața parcelă	Identificator construcție	Cod grupă destinație	Suprafața construită	Nr. niveluri	Nr. CF	Constr. cu acte (DA/NU)						
1241	Tarla: -, Parcela: DE 2227	DE 2227			1673	E			DE 2227	DR	1673												

2. PROPRIETATEA / POSESIA													
Titularul dreptului / posesiei			Data nașterii / CUI	Domiciliu / Sediu	Cota parte	Identificator entitate asociată	Cotă parte teren UI	Mod de dobândire	Act juridic			Obs. privitoare la proprietar	
Nume / Denumire	Inițiala tatălui	Prenume							Tip act	Nr. act / data	Emitent		
ORASUL FAGET			2509958	Loc. Faget, Str. Calea Lugojuului, Nr.25, UAT. Făget, Jud. Timiș	1/1	1241		Lege	act normativ	L7 / 13.03.1996	PARLAMENTUL ROMÂNIEI	Proprietar neidentificat. PROPRIETAR NEIDENTIFICAT	

3. SARCINI / DEZMEMBRĂMINTE												
Titular			Data nașterii / CUI	Domiciliu / Sediu	Tipul sarcinii sau al dezmembrămintelor dreptului de proprietate	Cota parte	Identificator entitate asociată	Act juridic			Valoare ipotecă	Tip monedă
Nume / Denumire	Inițiala tatălui	Prenume						Tip act	Nr. act / data	Emitent		
-	-	-	-	-	-	-	-	-	-	-	-	-

4. NOTĂRI, PROCESE, INTERDICȚII					5. OBSERVAȚII		
Tipul notării	Tip act	Nr. act/ data	Emitent	Identificator entitate asociată	Imobil împrejmuit/ neîmprejmuit	Imobil contestat/ necontestat	Alte observații
-	-	-	-	-	Neîmprejmuit		



REGISTRUL CADASTRAL AL IMOBILELOR

ANEXA Nr. 2

UAT Făget

Zonă cooperativizată (Co)


Sector cadastral nr. 12

1. DESCRIEREA IMOBILULUI																	
DATE TEREN												DATE CONSTRUCȚII					
Identificator teren	Adresă imobil	Număr cadastral	Nr. CF	Id.ETERRA	Suprafața măsurată	Intravilan / extra.(I/E)	Nr. top.	Nr. tarla	Nr. parcelă	Categorie folosință	Suprafață parcelă	Identificator construcție	Cod grupă destinație	Suprafața construită	Nr. niveluri	Nr. CF	Constr. cu acte (DA/NU)
1242	Tarla: 2201, Parcela: 1/2	CC2201/1/2		402583	400	E		2201	1/2	CC	400	1	CIE	9	1	402583-C1	DA

2. PROPRIETATEA / POSESIA													
Titularul dreptului / posesiei			Data nașterii / CUI	Domiciliu / Sediu	Cota parte	Identificator entitate asociată	Cotă parte teren UI	Mod de dobândire	Act juridic			Obs. privitoare la proprietar	
Nume / Denumire	Inițiala tatălui	Prenume							Tip act	Nr. act / data	Emitent		
ORASUL FAGET			2509958	Loc. Faget, Str. Calea Lugoșului, Nr.25, UAT. Făget, Jud. Timiș	1/1	1242		Lege	act notarial	contract de schimb imobiliar nr.1771 / 03.12.2013	NP NEAGU IOAN		
CONSILIUL LOCAL FAGET			9999999999999	Jud: Neidentificat		1242			act notarial	contract de schimb imobiliar nr.1771 / 03.12.2013	NP NEAGU IOAN		
ORASUL FAGET			2509958	Loc. Faget, Str. Calea Lugoșului, Nr.25, UAT. Făget, Jud. Timiș	1/1	C1		Construire	act administrativ	certificat de atestare a edificării nr.9722 / 22.11.2013	PRIMARIA ORASULUI FAGET		

3. SARCINI / DEZMEMBRĂMINTE												
Titular			Data nașterii / CUI	Domiciliu / Sediu	Tipul sarcinii sau al dezmembrămintelor dreptului de proprietate	Cota parte	Identificator entitate asociată	Act juridic			Valoare ipotecă	Tip monedă
Nume / Denumire	Inițiala tatălui	Prenume						Tip act	Nr. act / data	Emitent		
-	-	-	-	-	-	-	-	-	-	-	-	-

4. NOTĂRI, PROCESE, INTERDICȚII					5. OBSERVAȚII		
Tipul notării	Tip act	Nr. act/data	Emitent	Identificator entitate asociată	Imobil împrejmuit/ neîmprejmuit	Imobil contestat/ necontestat	Alte observații
-	-	-	-	-	Neîmprejmuit		



REGISTRUL CADASTRAL AL IMOBILELOR

ANEXA Nr. 2

UAT Făget

Zonă cooperativizată (Co)


Sector cadastral nr. 12

1. DESCRIEREA IMOBILULUI																	
DATE TEREN											DATE CONSTRUCȚII						
Identificator teren	Adresă imobil	Număr cadastral	Nr. CF	Id.ETERRA	Suprafața măsurată	Intravilan / extra.(I/E)	Nr. top.	Nr. tarla	Nr. parcelă	Categorie folosință	Suprafața parcelă	Identificator construcție	Cod grupă destinație	Suprafața construită	Nr. niveluri	Nr. CF	Constr. cu acte (DA/NU)
1243	Tarla: 2201, Parcela: 1/1	A2201/1/1		402582	11200	E		2201	1/1	A	11200						

2. PROPRIETATEA / POSESIA												
Titularul dreptului / posesiei			Data nașterii / CUI	Domiciliu / Sediu	Cota parte	Identificator entitate asociată	Cotă parte teren UI	Mod de dobândire	Act juridic			Obs. privitoare la proprietar
Nume / Denumire	Inițiala tatălui	Prenume							Tip act	Nr. act / data	Emitent	
DORUS		ADRIAN-OVIDIU	12.11.1974	Jud: Neidentificat	1/1	1243		Convenție	act notarial	act de iesire din indiviziune prin partaj nr.1633 / 04.11.2013	NP NEAGU IOAN	

3. SARCINI / DEZMEMBRĂMINTE												
Titular			Data nașterii / CUI	Domiciliu / Sediu	Tipul sarcinii sau al dezmembrămintelor dreptului de proprietate	Cota parte	Identificator entitate asociată	Act juridic			Valoare ipotecă	Tip monedă
Nume / Denumire	Inițiala tatălui	Prenume						Tip act	Nr. act / data	Emitent		
-	-	-	-	-	-	-	-	-	-	-	-	-

4. NOTĂRI, PROCESE, INTERDICȚII					5. OBSERVAȚII		
Tipul notării	Tip act	Nr. act/ data	Emitent	Identificator entitate asociată	Imobil împrejmuit/ neîmprejmuit	Imobil contestat/ necontestat	Alte observații
-	-	-	-	-	Neîmprejmuit		



REGISTRUL CADASTRAL AL IMOBILELOR

ANEXA Nr. 2

UAT Făget

Zonă cooperativizată (Co)


Sector cadastral nr. 12

1. DESCRIEREA IMOBILULUI																	
DATE TEREN											DATE CONSTRUCȚII						
Identificator teren	Adresă imobil	Număr cadastral	Nr. CF	Id.ETERRA	Suprafața măsurată	Intravilan / extra.(I/E)	Nr. top.	Nr. tarla	Nr. parcelă	Categorie folosință	Suprafața parcelă	Identificator construcție	Cod grupă destinație	Suprafața construită	Nr. niveluri	Nr. CF	Constr. cu acte (DA/NU)
1244	Tarla: 2201, Parcela: 2	A2201/2			2900	E		2201	2	A	2900						

2. PROPRIETATEA / POSESIA																	
Titularul dreptului / posesiei			Data nașterii / CUI	Domiciliu / Sediul	Cota parte	Identificator entitate asociată	Cotă parte teren UI	Mod de dobândire	Act juridic			Obs. privitoare la proprietar					
Nume / Denumire	Inițiala tatălui	Prenume							Tip act	Nr. act / data	Emitent						
HADOBAȘ	I.	TIBERIU		Jud: Neidentificat	1/1	1244		Reconstituire	act administrativ	5707/22 / 22.02.1994	C.JSDPAT TIMIS						
SZOMBOT	I.	ȘTEFAN		Jud: Neidentificat													
HADOBAȘ	I.	ZOLTAN		Jud: Neidentificat													

3. SARCINI / DEZMEMBRĂMINTE														
Titular			Data nașterii / CUI	Domiciliu / Sediul	Tipul sarcinii sau al dezmembrămintelor dreptului de proprietate	Cota parte	Identificator entitate asociată	Act juridic			Valoare ipotecă	Tip monedă		
Nume / Denumire	Inițiala tatălui	Prenume						Tip act	Nr. act / data	Emitent				
-	-	-	-	-	-	-	-	-	-	-	-	-		

4. NOTĂRI, PROCESE, INTERDICȚII						5. OBSERVAȚII		
Tipul notării	Tip act	Nr. act / data	Emitent	Identificator entitate asociată	Imobil împrejmuit / neîmprejmuit	Imobil contestat / necontestat	Alte observații	
-	-	-	-	-	Neîmprejmuit			



REGISTRUL CADASTRAL AL IMOBILELOR

ANEXA Nr. 2

UAT Făget

Zonă cooperativizată (Co)


Sector cadastral nr. 12

1. DESCRIEREA IMOBILULUI												DATE TEREN						DATE CONSTRUCȚII					
Identificator teren	Adresă imobil	Număr cadastral	Nr. CF	Id.ETERRA	Suprafața măsurată	Intravilan / extra.(I/E)	Nr. top.	Nr. tarla	Nr. parcelă	Categorie folosință	Suprafață parcelă	Identificator construcție	Cod grupă destinație	Suprafața construită	Nr. niveluri	Nr. CF	Constr. cu acte (DA/NU)						
1245	Tarla: 2201, Parcela: 3	A2201/3			5800	E		2201	3	A	5800												

2. PROPRIETATEA / POSESIA												Act juridic		Obs. privitoare la proprietar
Titularul dreptului / posesiei			Data nașterii / CUI	Domiciliu / Sediu	Cota parte	Identificator entitate asociată	Cotă parte teren UI	Mod de dobândire	Tip act	Nr. act / data	Emitent			
Nume / Denumire	Inițiala tatălui	Prenume							Tip act	Nr. act / data	Emitent			
URSULESCU		EDITH		Jud: Neidentificat	1/1	1245		Reconstituire	act administrativ	4189/78 / 26.01.1994	CJSDPAT TIMIS			
BAKSAY		ALEXANDRU		Jud: Neidentificat										

3. SARCINI / DEZMEMBRĂMINTE												Valoare ipotecă	Tip monedă
Titular			Data nașterii / CUI	Domiciliu / Sediu	Tipul sarcinii sau al dezmembrămintelor dreptului de proprietate	Cota parte	Identificator entitate asociată	Act juridic					
Nume / Denumire	Inițiala tatălui	Prenume						Tip act	Nr. act / data	Emitent			
-	-	-	-	-	-	-	-	-	-	-	-	-	-

4. NOTĂRI, PROCESE, INTERDICȚII					5. OBSERVAȚII		
Tipul notării	Tip act	Nr. act/ data	Emitent	Identificator entitate asociată	Imobil împrejmuit/ neîmprejmuit	Imobil contestat/ necontestat	Alte observații
-	-	-	-	-	Neîmprejmuit		



REGISTRUL CADASTRAL AL IMOBILELOR

ANEXA Nr. 2

UAT Făget

Zonă cooperativizată (Co)


Sector cadastral nr. 12

1. DESCRIEREA IMOBILULUI												DATE TEREN						DATE CONSTRUCȚII					
Identificator teren	Adresă imobil	Număr cadastral	Nr. CF	Id.ETERRA	Suprafața măsurată	Intravilan / extra.(I/E)	Nr. top.	Nr. tarla	Nr. parcelă	Categorie folosință	Suprafață parcelă	Identificator construcție	Cod grupă destinație	Suprafața construită	Nr. niveluri	Nr. CF	Constr. cu acte (DA/NU)						
1246	Tarla: 2201, Parcela: 4	A2201/4			2900	E		2201	4	A	2900												

2. PROPRIETATEA / POSESIA												Act juridic				Obs. privitoare la proprietar
Titularul dreptului / posesiei			Data nașterii / CUI	Domiciliu / Sediu	Cota parte	Identificator entitate asociată	Cotă parte teren UI	Mod de dobândire	Tip act	Nr. act / data	Emitent					
Nume / Denumire	Inițiala tatălui	Prenume							Tip act	Nr. act / data	Emitent					
SZABO		MATILDA		Jud: Neidentificat	1/1	1246		Reconstituire	act administrativ	16984/78 / 22.03.1994	CJSDPAT TIMIS					
SZABO		ANTON		Jud: Neidentificat												

3. SARCINI / DEZMEMBRĂMINTE												Valoare ipotecă	Tip monedă
Titular			Data nașterii / CUI	Domiciliu / Sediu	Tipul sarcinii sau al dezmembrămintelor dreptului de proprietate	Cota parte	Identificator entitate asociată	Act juridic					
Nume / Denumire	Inițiala tatălui	Prenume						Tip act	Nr. act / data	Emitent			
-	-	-	-	-	-	-	-	-	-	-	-	-	-

4. NOTĂRI, PROCESE, INTERDICȚII						5. OBSERVAȚII		
Tipul notării	Tip act	Nr. act/ data	Emitent	Identificator entitate asociată	Imobil împrejmuit/ neîmprejmuit	Imobil contestat/ necontestat	Alte observații	
-	-	-	-	-	Neîmprejmuit			



REGISTRUL CADASTRAL AL IMOBILELOR

ANEXA Nr. 2

UAT Făget

Zonă cooperativizată (Co)


Sector cadastral nr. 12

1. DESCRIEREA IMOBILULUI																	
DATE TEREN											DATE CONSTRUCȚII						
Identificator teren	Adresă imobil	Număr cadastral	Nr. CF	Id.ETERRA	Suprafața măsurată	Intravilan / extra.(I/E)	Nr. top.	Nr. tarla	Nr. parcelă	Categorie folosință	Suprafața parcelă	Identificator construcție	Cod grupă destinație	Suprafața construită	Nr. niveluri	Nr. CF	Constr. cu acte (DA/NU)
1247	Tarla: 2201, Parcela: 5	A2201/5			8700	E		2201	5	A	8700						

2. PROPRIETATEA / POSESIA																	
Titularul dreptului / posesiei			Data nașterii / CUI	Domiciliu / Sediu	Cota parte	Identificator entitate asociată	Cotă parte teren UI	Mod de dobândire	Act juridic			Obs. privitoare la proprietar					
Nume / Denumire	Inițiala tatălui	Prenume							Tip act	Nr. act / data	Emitent						
HADOBAȘ	I.	TIBERIU		Jud: Neidentificat	1/1	1247		Reconstituire	act administrativ	5707/22 / 22.02.1994	CJSDPAT TIMIS						
SZOMBOT	I.	ȘTEFAN		Jud: Neidentificat													
HADOBAȘ	I.	ZOLTAN		Jud: Neidentificat													

3. SARCINI / DEZMEMBRĂMINTE														
Titular			Data nașterii / CUI	Domiciliu / Sediu	Tipul sarcinii sau al dezmembrămintelor dreptului de proprietate	Cota parte	Identificator entitate asociată	Act juridic			Valoare ipotecă	Tip monedă		
Nume / Denumire	Inițiala tatălui	Prenume						Tip act	Nr. act / data	Emitent				
-	-	-	-	-	-	-	-	-	-	-	-	-		

4. NOTĂRI, PROCESE, INTERDICȚII					5. OBSERVAȚII		
Tipul notării	Tip act	Nr. act/ data	Emitent	Identificator entitate asociată	Imobil împrejmuit/ neîmprejmuit	Imobil contestat/ necontestat	Alte observații
-	-	-	-	-	Neîmprejmuit		



REGISTRUL CADASTRAL AL IMOBILELOR

ANEXA Nr. 2

UAT Făget

Zonă cooperativizată (Co)


Sector cadastral nr. 12

1. DESCRIEREA IMOBILULUI												DATE TEREN						DATE CONSTRUCȚII					
Identificator teren	Adresă imobil	Număr cadastral	Nr. CF	Id.ETERRA	Suprafața măsurată	Intravilan / extra.(I/E)	Nr. top.	Nr. tarla	Nr. parcelă	Categorie folosință	Suprafață parcelă	Identificator construcție	Cod grupă destinație	Suprafața construită	Nr. niveluri	Nr. CF	Constr. cu acte (DA/NU)						
1248	Tarla: 2201, Parcela: 6	A2201/6		403822	5800	E		2201	6	A	5800												

2. PROPRIETATEA / POSESIA												Act juridic		Obs. privitoare la proprietar
Titularul dreptului / posesiei			Data nașterii / CUI	Domiciliu / Sediul	Cota parte	Identificator entitate asociată	Cotă parte teren UI	Mod de dobândire	Act juridic					
Nume / Denumire	Inițiala tatălui	Prenume							Tip act	Nr. act / data	Emitent			
BRAZOVAN		ONISIM	28.07.1979	Jud: Neidentificat	1/1	1248		Convenție	act notarial	contract de donatie nr.826 / 16.08.2016	NP NEAGU IOAN	- BUN PROPRIU -		

3. SARCINI / DEZMEMBRĂMINTE												Valoare ipotecă	Tip monedă
Titular			Data nașterii / CUI	Domiciliu / Sediul	Tipul sarcinii sau al dezmembrămintelor dreptului de proprietate	Cota parte	Identificator entitate asociată	Act juridic					
Nume / Denumire	Inițiala tatălui	Prenume						Tip act	Nr. act / data	Emitent			
-	-	-	-	-	-	-	-	-	-	-	-	-	

4. NOTĂRI, PROCESE, INTERDICȚII					5. OBSERVAȚII		
Tipul notării	Tip act	Nr. act / data	Emitent	Identificator entitate asociată	Imobil împrejmuit / neîmprejmuit	Imobil contestat / necontestat	Alte observații
-	-	-	-	-	Neîmprejmuit		



REGISTRUL CADASTRAL AL IMOBILELOR

ANEXA Nr. 2

UAT Făget

Zonă cooperativizată (Co)


Sector cadastral nr. 12

1. DESCRIEREA IMOBILULUI																	
DATE TEREN											DATE CONSTRUCȚII						
Identificator teren	Adresă imobil	Număr cadastral	Nr. CF	Id.ETERRA	Suprafața măsurată	Intravilan / extra.(I/E)	Nr. top.	Nr. tarla	Nr. parcelă	Categorie folosință	Suprafața parcelă	Identificator construcție	Cod grupă destinație	Suprafața construită	Nr. niveluri	Nr. CF	Constr. cu acte (DA/NU)
1249	Tarla: 2201, Parcela: 7	A2201/7			3600	E		2201	7	A	3600						

2. PROPRIETATEA / POSESIA																	
Titularul dreptului / posesiei			Data nașterii / CUI	Domiciliu / Sediu	Cota parte	Identificator entitate asociată	Cotă parte teren UI	Mod de dobândire	Act juridic			Obs. privitoare la proprietar					
Nume / Denumire	Inițiala tatălui	Prenume							Tip act	Nr. act / data	Emitent						
MILOSTEAN		NICOLAE		Jud: Neidentificat	1/1	1249	Reconstituire	act administrativ	5708/53 / 14.03.1994	CJSDPAT TIMIS							
MILOSTEAN		MARIA	Jud: Neidentificat														
MILOSTEAN		GHEORGHE	Jud: Neidentificat														
MEDA		PERSIDA	Jud: Neidentificat														

3. SARCINI / DEZMEMBRĂMINTE																	
Titular			Data nașterii / CUI	Domiciliu / Sediu	Tipul sarcinii sau al dezmembrămintelor dreptului de proprietate	Cota parte	Identificator entitate asociată	Act juridic			Valoare ipotecă	Tip monedă					
Nume / Denumire	Inițiala tatălui	Prenume						Tip act	Nr. act / data	Emitent							
-	-	-	-	-	-	-	-	-	-	-	-	-					

4. NOTĂRI, PROCESE, INTERDICȚII						5. OBSERVAȚII					
Tipul notării	Tip act	Nr. act/ data	Emitent	Identificator entitate asociată	Imobil împrejmuit/ neîmprejmuit	Imobil contestat/ necontestat	Alte observații				
-	-	-	-	-	Neîmprejmuit						



REGISTRUL CADASTRAL AL IMOBILELOR

ANEXA Nr. 2

UAT Făget

Zonă cooperativizată (Co)


Sector cadastral nr. 12

1. DESCRIEREA IMOBILULUI																	
DATE TEREN											DATE CONSTRUCȚII						
Identificator teren	Adresă imobil	Număr cadastral	Nr. CF	Id.ETERRA	Suprafața măsurată	Intravilan / extra.(I/E)	Nr. top.	Nr. tarla	Nr. parcelă	Categorie folosință	Suprafața parcelă	Identificator construcție	Cod grupă destinație	Suprafața construită	Nr. niveluri	Nr. CF	Constr. cu acte (DA/NU)
1250	Tarla: 2201, Parcela: 8	A2201/8			4400	E		2201	8	A	4400						

2. PROPRIETATEA / POSESIA												
Titularul dreptului / posesiei			Data nașterii / CUI	Domiciliu / Sediu	Cota parte	Identificator entitate asociată	Cotă parte teren UI	Mod de dobândire	Act juridic			Obs. privitoare la proprietar
Nume / Denumire	Inițiala tatălui	Prenume							Tip act	Nr. act / data	Emitent	
ORASUL FAGET - Rezerva la dispoziția Comisiei Locale de Fond Funciar			2509958	Loc. Faget, Str. Calea Lugoșului, Nr.25, UAT. Făget, Jud. Timiș	1/1	1250		Lege	act normativ	L7 / 13.03.1996	PARLAMENTUL ROMÂNIEI	Proprietar neidentificat.

3. SARCINI / DEZMEMBRĂMINTE												
Titular			Data nașterii / CUI	Domiciliu / Sediu	Tipul sarcinii sau al dezmembrămintelor dreptului de proprietate	Cota parte	Identificator entitate asociată	Act juridic			Valoare ipotecă	Tip monedă
Nume / Denumire	Inițiala tatălui	Prenume						Tip act	Nr. act / data	Emitent		
-	-	-	-	-	-	-	-	-	-	-	-	-

4. NOTĂRI, PROCESE, INTERDICȚII					5. OBSERVAȚII		
Tipul notării	Tip act	Nr. act/ data	Emitent	Identificator entitate asociată	Imobil împrejmuit/ neîmprejmuit	Imobil contestat/ necontestat	Alte observații
-	-	-	-	-	Neîmprejmuit		



REGISTRUL CADASTRAL AL IMOBILELOR

ANEXA Nr. 2

UAT Făget

Zonă cooperativizată (Co)


Sector cadastral nr. 12

1. DESCRIEREA IMOBILULUI																	
DATE TEREN											DATE CONSTRUCȚII						
Identificator teren	Adresă imobil	Număr cadastral	Nr. CF	Id.ETERRA	Suprafața măsurată	Intravilan / extra.(I/E)	Nr. top.	Nr. tarla	Nr. parcelă	Categorie folosință	Suprafața parcelă	Identificator construcție	Cod grupă destinație	Suprafața construită	Nr. niveluri	Nr. CF	Constr. cu acte (DA/NU)
1251	Tarla: -, Parcela: CD 2193/15	CD2193/15			6787	E			CD 2193/15	CC	6787						

2. PROPRIETATEA / POSESIA													
Titularul dreptului / posesiei			Data nașterii / CUI	Domiciliu / Sediul	Cota parte	Identificator entitate asociată	Cotă parte teren UI	Mod de dobândire	Act juridic			Obs. privitoare la proprietar	
Nume / Denumire	Inițiala tatălui	Prenume							Tip act	Nr. act / data	Emitent		
ORASUL FAGET - Rezerva la dispoziția Comisiei Locale de Fond Funciar			2509958	Loc. Faget, Str. Calea Lugojului, Nr.25, UAT. Făget, Jud. Timiș	1/1	1251		Lege	act normativ	L7 / 13.03.1996	PARLAMENTUL ROMÂNIEI	Proprietar neidentificat.	

3. SARCINI / DEZMEMBRĂMINTE												
Titular			Data nașterii / CUI	Domiciliu / Sediul	Tipul sarcinii sau al dezmembrămintelor dreptului de proprietate	Cota parte	Identificator entitate asociată	Act juridic			Valoare ipotecă	Tip monedă
Nume / Denumire	Inițiala tatălui	Prenume						Tip act	Nr. act / data	Emitent		
-	-	-	-	-	-	-	-	-	-	-	-	-

4. NOTĂRI, PROCESE, INTERDICȚII					5. OBSERVAȚII		
Tipul notării	Tip act	Nr. act/ data	Emitent	Identificator entitate asociată	Imobil împrejmuit/ neîmprejmuit	Imobil contestat/ necontestat	Alte observații
-	-	-	-	-	Neîmprejmuit		



REGISTRUL CADASTRAL AL IMOBILELOR

ANEXA Nr. 2

UAT Făget

Zonă cooperativizată (Co)


Sector cadastral nr. 12

1. DESCRIEREA IMOBILULUI																	
DATE TEREN											DATE CONSTRUCȚII						
Identificator teren	Adresă imobil	Număr cadastral	Nr. CF	Id.ETERRA	Suprafața măsurată	Intravilan / extra.(I/E)	Nr. top.	Nr. tarla	Nr. parcelă	Categorie folosință	Suprafață parcelă	Identificator construcție	Cod grupă destinație	Suprafața construită	Nr. niveluri	Nr. CF	Constr. cu acte (DA/NU)
1252	Tarla: -, Parcela: -		2298 Faget		253	E				DR	253						

2. PROPRIETATEA / POSESIA												
Titularul dreptului / posesiei			Data nașterii / CUI	Domiciliu / Sediu	Cota parte	Identificator entitate asociată	Cotă parte teren UI	Mod de dobândire	Act juridic			Obs. privitoare la proprietar
Nume / Denumire	Inițiala tatălui	Prenume							Tip act	Nr. act / data	Emitent	
S.C.TRANSPORT MIXT FAGETEANA SA			9999999999999	Loc. Faget, UAT. Făget, Jud. Timiș	1/1	1252		Convenție	act notarial	ACT DE DEZMEMBRARE SI CVC nr.549 / 01.01.2006	BNP I.V.Petrescu	

3. SARCINI / DEZMEMBRĂMINTE												
Titular			Data nașterii / CUI	Domiciliu / Sediu	Tipul sarcinii sau al dezmembrămintelor dreptului de proprietate	Cota parte	Identificator entitate asociată	Act juridic			Valoare ipotecă	Tip monedă
Nume / Denumire	Inițiala tatălui	Prenume						Tip act	Nr. act / data	Emitent		
					Servitute		1252		act notarial	ACT DE DEZMEMBRARE SI CVC nr.549 / 01.01.2006	BNP I.V.Petrescu	

4. NOTĂRI, PROCESE, INTERDICȚII					5. OBSERVAȚII		
Tipul notării	Tip act	Nr. act/ data	Emitent	Identificator entitate asociată	Imobil împrejmuit/ neîmprejmuit	Imobil contestat/ necontestat	Alte observații
-	-	-	-	-	Neîmprejmuit		Drum de incinta



REGISTRUL CADASTRAL AL IMOBILELOR

ANEXA Nr. 2

UAT Făget

Zonă cooperativizată (Co)


Sector cadastral nr. 12

1. DESCRIEREA IMOBILULUI																	
DATE TEREN											DATE CONSTRUCȚII						
Identificator teren	Adresă imobil	Număr cadastral	Nr. CF	Id.ETERRA	Suprafața măsurată	Intravilan / extra.(I/E)	Nr. top.	Nr. tarla	Nr. parcelă	Categorie folosință	Suprafața parcelă	Identificator construcție	Cod grupă destinație	Suprafața construită	Nr. niveluri	Nr. CF	Constr. cu acte (DA/NU)
1253	Tarla: -, Parcela: -		2298 Faget		152	E				DR	152						

2. PROPRIETATEA / POSESIA												
Titularul dreptului / posesiei			Data nașterii / CUI	Domiciliu / Sediu	Cota parte	Identificator entitate asociată	Cotă parte teren UI	Mod de dobândire	Act juridic			Obs. privitoare la proprietar
Nume / Denumire	Inițiala tatălui	Prenume							Tip act	Nr. act / data	Emitent	
S.C.TRANSPORT MIXT FAGETEANA SA			999999999999999	Loc. Faget, UAT. Făget, Jud. Timiș	1/1	1253		Convenție	act notarial	ACT DE DEZMEMBRARE SI UNIFICARE nr.509 / 01.01.2006	BNP I.V.Petrescu	

3. SARCINI / DEZMEMBRĂMINTE												
Titular			Data nașterii / CUI	Domiciliu / Sediu	Tipul sarcinii sau al dezmembrămintelor dreptului de proprietate	Cota parte	Identificator entitate asociată	Act juridic			Valoare ipotecă	Tip monedă
Nume / Denumire	Inițiala tatălui	Prenume						Tip act	Nr. act / data	Emitent		
					Servitute		1253	act notarial	CVC 548 / 01.01.2006	BNP I.V.Petrescu		

4. NOTĂRI, PROCESE, INTERDICȚII					5. OBSERVAȚII		
Tipul notării	Tip act	Nr. act/ data	Emitent	Identificator entitate asociată	Imobil împrejmuit/ neîmprejmuit	Imobil contestat/ necontestat	Alte observații
-	-	-	-	-	Neîmprejmuit		



REGISTRUL CADASTRAL AL IMOBILELOR

ANEXA Nr. 2

UAT Făget

Zonă cooperativizată (Co)

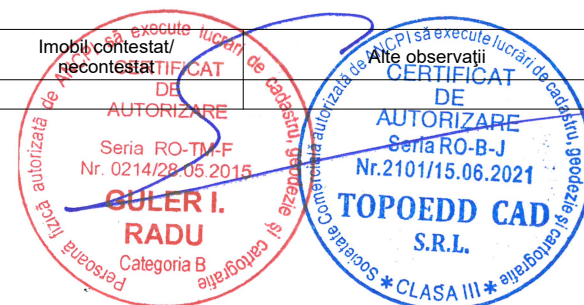
Sector cadastral nr. 12

1. DESCRIEREA IMOBILULUI																	
DATE TEREN											DATE CONSTRUCȚII						
Identificator teren	Adresă imobil	Număr cadastral	Nr. CF	Id.ETERRA	Suprafața măsurată	Intravilan / extra.(I/E)	Nr. top.	Nr. tarla	Nr. parcelă	Categorie folosință	Suprafață parcelă	Identificator construcție	Cod grupă destinație	Suprafața construită	Nr. niveluri	Nr. CF	Constr. cu acte (DA/NU)
1254	Intravilan, Loc. Făget, Str. GHEORGHE DOJA, Nr.86, UAT. Făget, Jud. Timiș		2295	400749	1869	I	320/4/1;320/5/a/1/2;320/5/a/2/2;320/5-b/2;321/1;322/a/1,322/b/1;323/1/1/b/1			CC	1869	1	CAS	250	2	400749-C1	DA

2. PROPRIETATEA / POSESIA													
Titularul dreptului / posesiei			Data nașterii / CUI	Domiciliu / Sediul	Cota parte	Identificator entitate asociată	Cotă parte teren UI	Mod de dobândire	Act juridic			Obs. privitoare la proprietar	
Nume / Denumire	Inițiala tatălui	Prenume							Tip act	Nr. act / data	Emitent		
S.C.COBUROFIT D.V. SRL- TEMERESTI			9999999999999	Jud: Neidentificat	1/1	1254		Convenție	act notarial	CVC 2298 / 01.01.2005	BNP I.V.Petrescu		
						1254			act notarial	ACT DE DEZMEMBRARE CU CVC 549 / 01.01.2006	BNP I.V.Petrescu		
SC COBUROFIT D.V. SRL- TEMERESTI			10195155	Jud: Neidentificat	1/1	C1		Construire	act administrativ	CERTIFICAT DE ATESTARE A EDIFICARII NR. 496 / 26.01.2010	PRIMARIA ORASULUI FAGET		

3. SARCINI / DEZMEMBRĂMINTE													
Titular			Data nașterii / CUI	Domiciliu / Sediul	Tipul sarcinii sau al dezmembrămintelor dreptului de proprietate	Cota parte	Identificator entitate asociată	Act juridic			Valoare ipotecă	Tip monedă	
Nume / Denumire	Inițiala tatălui	Prenume						Tip act	Nr. act / data	Emitent			
-	-	-	-	-	-	-	-	-	-	-	-	-	

4. NOTĂRI, PROCESE, INTERDICȚII					5. OBSERVAȚII		
Tipul notării	Tip act	Nr. act/data	Emitent	Identificator entitate asociată	Imobil împrejmuit/ neîmprejmuit	Imobil contestat/ necontestat	Alte observații
-	-	-	-	-	Neîmprejmuit		



REGISTRUL CADASTRAL AL IMOBILELOR

ANEXA Nr. 2

UAT Făget

Zonă cooperativizată (Co)


Sector cadastral nr. 12

1. DESCRIEREA IMOBILULUI																		
DATE TEREN											DATE CONSTRUCȚII							
Identificator teren	Adresă imobil	Număr cadastral	Nr. CF	Id.ETERRA	Suprafața măsurată	Intravilan / extra.(I/E)	Nr. top.	Nr. tarla	Nr. parcelă	Categorie folosință	Suprafață parcelă	Identificator construcție	Cod grupă destinație	Suprafața construită	Nr. niveluri	Nr. CF	Constr. cu acte (DA/NU)	
1255	Intravilan, Loc. Faget, UAT. Făget, Jud. Timiș		2297	400296	1200	I	320/4/1;320/5/a/1/2;320/5/a/2/2;320/5-b/2;321/1;322/a/1,322/b/1;323/1/1/a/1/b, 320/4/1;320/5/a/1/2;320/5/a/2/2;320/5-b/2;321/1;322/a/1,322/b/1;323/1/1/a/2/a				CC	1200	1	CIE	260	1	400296-C1	DA

2. PROPRIETATEA / POSESIA													
Titularul dreptului / posesiei			Data nașterii / CUI	Domiciliu / Sediu	Cota parte	Identificator entitate asociată	Cotă parte teren UI	Mod de dobândire	Act juridic			Obs. privitoare la proprietar	
Nume / Denumire	Inițiala tatălui	Prenume							Tip act	Nr. act / data	Emitent		
S.C. PAMM-CLARISA SRL			9999999999999	cu sediul in Faget	1/1	1255, C1		Convenție	act notarial	CVC 548 / 01.01.2006	BNP Irina Verginica Petrescu	cu sediul in Faget	
						1255			act notarial	CVC 548 / 01.01.2006	BNP Irina Verginica Petrescu		

3. SARCINI / DEZMEMBRĂMINTE													
Titular			Data nașterii / CUI	Domiciliu / Sediu	Tipul sarcinii sau al dezmembrămintelor dreptului de proprietate	Cota parte	Identificator entitate asociată	Act juridic			Valoare ipotecă	Tip monedă	
Nume / Denumire	Inițiala tatălui	Prenume						Tip act	Nr. act / data	Emitent			
-	-	-	-	-	-	-	-	-	-	-	-	-	

4. NOTĂRI, PROCESE, INTERDICȚII					5. OBSERVAȚII		
Tipul notării	Tip act	Nr. act/data	Emitent	Identificator entitate asociată	Imobil împrejmuit/neîmprejmuit	Imobil contestat/necontestat	Alte observații
-	-	-	-	-	Neîmprejmuit		



REGISTRUL CADASTRAL AL IMOBILELOR

ANEXA Nr. 2

UAT Făget

Zonă cooperativizată (Co)

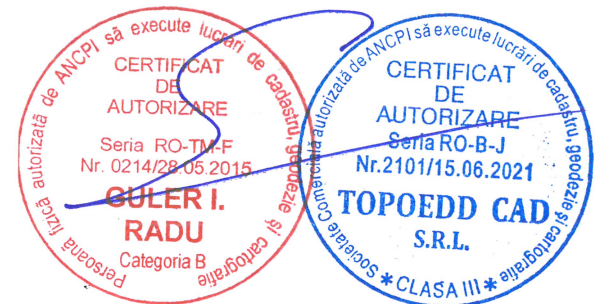
Sector cadastral nr. 12

1. DESCRIEREA IMOBILULUI																	
DATE TEREN												DATE CONSTRUCȚII					
Identificator teren	Adresă imobil	Număr cadastral	Nr. CF	Id.ETERRA	Suprafața măsurată	Intravilan / extra.(I/E)	Nr. top.	Nr. tarla	Nr. parcelă	Categorie folosință	Suprafață parcelă	Identificator construcție	Cod grupă destinație	Suprafața construită	Nr. niveluri	Nr. CF	Constr. cu acte (DA/NU)
1256	Intravilan, Loc. Făget, UAT. Făget, Jud. Timiș		2285	400784	2500	I				CC	2500	1	CIE	104	1	400784-C1	DA

2. PROPRIETATEA / POSESIA																
Titularul dreptului / posesiei			Data nașterii / CUI	Domiciliu / Sediu	Cota parte	Identificator entitate asociată	Cotă parte teren UI	Mod de dobândire	Act juridic			Obs. privitoare la proprietar				
Nume / Denumire	Inițiala tatălui	Prenume							Tip act	Nr. act / data	Emitent					
S.C. LUKOIL ROMANIA SRL			9999999999999	Jud: Neidentificat	1/1	1256		Convenție	act notarial	CVC 3540 / 01.01.2004	BNP TOTIS ANDREIA MURA					
S.C. LUKOIL ROMANIA SRL			9999999999999	Jud: Neidentificat	1/1	C1		Convenție	act notarial	Act adițional la CVC nr.3539/2004 / 01.01.2004	BNP TOTIS ANDREIA MURA					

3. SARCINI / DEZMEMBRĂMINTE																
Titular			Data nașterii / CUI	Domiciliu / Sediu	Tipul sarcinii sau al dezmembrămintelor dreptului de proprietate	Cota parte	Identificator entitate asociată	Act juridic			Valoare ipotecă	Tip monedă				
Nume / Denumire	Inițiala tatălui	Prenume						Tip act	Nr. act / data	Emitent						
-	-	-	-	-	-	-	-	-	-	-	-	-				

4. NOTĂRI, PROCESE, INTERDICȚII					5. OBSERVAȚII		
Tipul notării	Tip act	Nr. act/ data	Emitent	Identificator entitate asociată	Imobil împrejmuit/ neîmprejmuit	Imobil contestat/ necontestat	Alte observații
-	-	-	-	-	Neîmprejmuit		



REGISTRUL CADASTRAL AL IMOBILELOR

ANEXA Nr. 2

UAT Făget

Zonă cooperativizată (Co)


Sector cadastral nr. 12

1. DESCRIEREA IMOBILULUI																	
DATE TEREN											DATE CONSTRUCȚII						
Identificator teren	Adresă imobil	Număr cadastral	Nr. CF	Id.ETERRA	Suprafața măsurată	Intravilan / extra.(I/E)	Nr. top.	Nr. tarla	Nr. parcelă	Categorie folosință	Suprafața parcelă	Identificator construcție	Cod grupă destinație	Suprafața construită	Nr. niveluri	Nr. CF	Constr. cu acte (DA/NU)
1257	Intravilan, Loc. Făget, UAT. Făget, Jud. Timiș			405102	13016	I				CC	13016	1	CIE	29	1	405102-C1	DA
												2	CIE	150	1	405102-C2	DA
												3	CIE	374	1	405102-C3	DA
												4	CIE	223	1	405102-C4	DA
												5	CIE	1036	1	405102-C5	DA
												6	CIE	339	1	405102-C6	DA
												7	CIE	24	1	405102-C7	DA
												8	CIE	92	1	405102-C8	DA
												9	CIE	51	1	405102-C9	DA

2. PROPRIETATEA / POSESIA													
Titularul dreptului / posesiei			Data nașterii / CUI	Domiciliu / Sediu	Cota parte	Identificator entitate asociată	Cotă parte teren UI	Mod de dobândire	Act juridic			Obs. privitoare la proprietar	
Nume / Denumire	Inițiala tatălui	Prenume							Tip act	Nr. act / data	Emitent		
S.C.TRANSPORT MIXT FAGETEANA SA			9999999999999	Jud: Neidentificat	1/1	1257		Lege	act administrativ	Adresa 205 / 01.01.1997	S.C.Transport Mixt Fageteana SA	cu sediul in Făget	
S.C.TRANSPORT MIXT FAGETEANA SA			9999999999999	Jud: Neidentificat	1/1	C1, C2, C3, C4, C5, C6, C7, C8, C9		Lege	act administrativ	Adresa 205 / 01.01.1997	S.C.Transport Mixt Fageteana SA	cu sediul in Făget	

3. SARCINI / DEZMEMBRĂMINTE													
Titular			Data nașterii / CUI	Domiciliu / Sediu	Tipul sarcinii sau al dezmembrămintelor dreptului de proprietate	Cota parte	Identificator entitate asociată	Act juridic			Valoare ipotecă	Tip monedă	
Nume / Denumire	Inițiala tatălui	Prenume						Tip act	Nr. act / data	Emitent			
					Servitute		1257	act notarial	act de dezlipire si contract de vanzare-cumparare nr.753/30.05.2012	NP NEAGU IOAN			

4. NOTĂRI, PROCESE, INTERDICȚII					5. OBSERVAȚII		
Tipul notării	Tip act	Nr. act/data	Emitent	Identificator entitate asociată	Imobil împrejmuit/ neîmprejmuit		
-	-	-	-	-	Împrejmuit		



REGISTRUL CADASTRAL AL IMOBILELOR

ANEXA Nr. 2

UAT Făget

Zonă cooperativizată (Co)

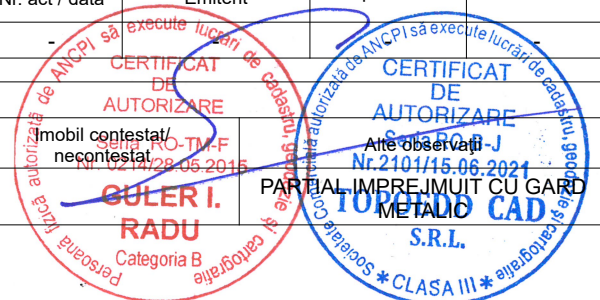
Sector cadastral nr. 12

1. DESCRIEREA IMOBILULUI																	
DATE TEREN											DATE CONSTRUCȚII						
Identificator teren	Adresă imobil	Număr cadastral	Nr. CF	Id.ETERRA	Suprafața măsurată	Intravilan / extra.(I/E)	Nr. top.	Nr. tarla	Nr. parcelă	Categorie folosință	Suprafață parcelă	Identificator construcție	Cod grupă destinație	Suprafața construită	Nr. niveluri	Nr. CF	Constr. cu acte (DA/NU)
1258	Intravilan, Loc. Făget, Str. GHEORGHE DOJA, Nr.82, UAT. Făget, Jud. Timiș			401965	891	I				CC	891	5	CIE	133	1	401965-C5	DA
												6	CIE	144	1	401965-C6	DA

2. PROPRIETATEA / POSESIA													
Titularul dreptului / posesiei			Data nașterii / CUI	Domiciliu / Sediu	Cota parte	Identificator entitate asociată	Cotă parte teren UI	Mod de dobândire	Act juridic			Obs. privitoare la proprietar	
Nume / Denumire	Inițiala tatălui	Prenume							Tip act	Nr. act / data	Emitent		
						1258			act notarial	act de dezlipire si contract de vanzare-cumparare nr.753 / 30.05.2012	NP NEAGU IOAN		
SC BUJORICA INTER TRANS SRL			18283082	Jud: Neidentificat	1/1	1258, C5		Convenție	act notarial	act de dezlipire si contract de vanzare-cumparare nr.753 / 30.05.2012	NP NEAGU IOAN		
SC BUJORICA INTER TRANS SRL			18283082	Romania, Jud. TIMIS, Loc. Bucovat, Nr. Postal 44	1/1	C6		Construire	act administrativ	Certificat de atestare a edificării construcției nr.7724 / 31.07.2018	Primaria orasului Făget		

3. SARCINI / DEZMEMBRĂMINTE												
Titular			Data nașterii / CUI	Domiciliu / Sediu	Tipul sarcinii sau al dezmembrămintelor dreptului de proprietate	Cota parte	Identificator entitate asociată	Act juridic			Valoare ipotecă	Tip monedă
Nume / Denumire	Inițiala tatălui	Prenume						Tip act	Nr. act / data	Emitent		
-	-	-	-	-	-	-	-	-	-	-	-	-

4. NOTĂRI, PROCESE, INTERDICȚII					5. OBSERVAȚII		
Tipul notării	Tip act	Nr. act/data	Emitent	Identificator entitate asociată	Imobil împrejmuit/ neîmprejmuit	Imobil contestat/ necontestat	Observații
-	-	-	-	-	Împrejmuit		Alte observații: PARTIAL ÎMPREJMUIT CU GARD METALIC



REGISTRUL CADASTRAL AL IMOBILELOR

ANEXA Nr. 2

UAT Făget

Zonă cooperativizată (Co)


Sector cadastral nr. 12

1. DESCRIEREA IMOBILULUI																	
DATE TEREN												DATE CONSTRUCȚII					
Identificator teren	Adresă imobil	Număr cadastral	Nr. CF	Id.ETERRA	Suprafața măsurată	Intravilan / extra.(I/E)	Nr. top.	Nr. tarla	Nr. parcelă	Categorie folosință	Suprafață parcelă	Identificator construcție	Cod grupă destinație	Suprafața construită	Nr. niveluri	Nr. CF	Constr. cu acte (DA/NU)
1259	Intravilan, Loc. Făget, UAT. Făget, Jud. Timiș			405103	1213	I				CC	1213						

2. PROPRIETATEA / POSESIA																
Titularul dreptului / posesiei			Data nașterii / CUI	Domiciliu / Sediu	Cota parte	Identificator entitate asociată	Cotă parte teren UI	Mod de dobândire	Act juridic			Obs. privitoare la proprietar				
Nume / Denumire	Inițiala tatălui	Prenume							Tip act	Nr. act / data	Emitent					
SC BUJORICA INTER TRANS SRL			18283082	Romania, Jud. TIMIS, Loc. Bucovat, Nr. Postal 44	1/1	1259		Convenție	act notarial	act de dezlipire si contract de vanzare nr.2362 / 24.09.2020	Petrescu Irina Verginica					

3. SARCINI / DEZMEMBRĂMINTE												
Titular			Data nașterii / CUI	Domiciliu / Sediu	Tipul sarcinii sau al dezmembrămintelor dreptului de proprietate	Cota parte	Identificator entitate asociată	Act juridic			Valoare ipotecă	Tip monedă
Nume / Denumire	Inițiala tatălui	Prenume						Tip act	Nr. act / data	Emitent		
-	-	-	-	-	-	-	-	-	-	-	-	-

4. NOTĂRI, PROCESE, INTERDICȚII					5. OBSERVAȚII		
Tipul notării	Tip act	Nr. act/ data	Emitent	Identificator entitate asociată	Imobil împrejmuit/ neîmprejmuit	Imobil contestat/ necontestat	Alte observații
-	-	-	-	-	Împrejmuit		



UAT Făget

Zonă cooperativizată (Co)


Sector cadastral nr. 12

1. DESCRIEREA IMOBILULUI																	
DATE TEREN											DATE CONSTRUCȚII						
Identificator teren	Adresă imobil	Număr cadastral	Nr. CF	Id.ETERRA	Suprafața măsurată	Intravilan / extra.(I/E)	Nr. top.	Nr. tarla	Nr. parcelă	Categorie folosință	Suprafață parcelă	Identificator construcție	Cod grupă destinație	Suprafața construită	Nr. niveluri	Nr. CF	Constr. cu acte (DA/NU)
1260	Intravilan, Loc. Făget, UAT. Făget, Jud. Timiș	CC2189/2			611	I			2189/2	CC	611						

2. PROPRIETATEA / POSESIA													
Titularul dreptului / posesiei			Data nașterii / CUI	Domiciliu / Sediu	Cota parte	Identificator entitate asociată	Cotă parte teren UI	Mod de dobândire	Act juridic			Obs. privitoare la proprietar	
Nume / Denumire	Inițiala tatălui	Prenume							Tip act	Nr. act / data	Emitent		
ORASUL FAGET - Rezerva la dispoziția Comisiei Locale de Fond Funciar			2509958	Loc. Făget, Str. Calea Lugojului, Nr.25, UAT. Făget, Jud. Timiș	1/1	1260		Lege	act normativ	L7 / 13.03.1996	PARLAMENTUL ROMÂNIEI	Proprietar neidentificat.	

3. SARCINI / DEZMEMBRĂMINTE												
Titular			Data nașterii / CUI	Domiciliu / Sediu	Tipul sarcinii sau al dezmembrămintelor dreptului de proprietate	Cota parte	Identificator entitate asociată	Act juridic			Valoare ipotecă	Tip monedă
Nume / Denumire	Inițiala tatălui	Prenume						Tip act	Nr. act / data	Emitent		
-	-	-	-	-	-	-	-	-	-	-	-	-

4. NOTĂRI, PROCESE, INTERDICȚII					5. OBSERVAȚII		
Tipul notării	Tip act	Nr. act/ data	Emitent	Identificator entitate asociată	Imobil împrejmuit/ neîmprejmuit	Imobil contestat/ necontestat	Alte observații
-	-	-	-	-	Împrejmuit		



REGISTRUL CADASTRAL AL IMOBILELOR

ANEXA Nr. 2

UAT Făget

Zonă cooperativizată (Co)


Sector cadastral nr. 12

1. DESCRIEREA IMOBILULUI																	
DATE TEREN											DATE CONSTRUCȚII						
Identificator teren	Adresă imobil	Număr cadastral	Nr. CF	Id.ETERRA	Suprafața măsurată	Intravilan / extra.(I/E)	Nr. top.	Nr. tarla	Nr. parcelă	Categorie folosință	Suprafață parcelă	Identificator construcție	Cod grupă destinație	Suprafața construită	Nr. niveluri	Nr. CF	Constr. cu acte (DA/NU)
1261	Tarla: -, Parcela: -				110	E				DR	110						

2. PROPRIETATEA / POSESIA												
Titularul dreptului / posesiei			Data nașterii / CUI	Domiciliu / Sediul	Cota parte	Identificator entitate asociată	Cotă parte teren UI	Mod de dobândire	Act juridic			Obs. privitoare la proprietar
Nume / Denumire	Inițiala tatălui	Prenume							Tip act	Nr. act / data	Emitent	
ORASUL FAGET			2509958	Loc. Faget, Str. Calea Lugojuului, Nr.25, UAT. Făget, Jud. Timiș	1/1	1261		Lege	act normativ	L7 / 13.03.1996	PARLAMENTUL ROMÂNIEI	Proprietar neidentificat. PROPRIETAR NEIDENTIFICAT

3. SARCINI / DEZMEMBRĂMINTE												
Titular			Data nașterii / CUI	Domiciliu / Sediul	Tipul sarcinii sau al dezmembrămintelor dreptului de proprietate	Cota parte	Identificator entitate asociată	Act juridic			Valoare ipotecă	Tip monedă
Nume / Denumire	Inițiala tatălui	Prenume						Tip act	Nr. act / data	Emitent		
-	-	-	-	-	-	-	-	-	-	-	-	-

4. NOTĂRI, PROCESE, INTERDICȚII					5. OBSERVAȚII		
Tipul notării	Tip act	Nr. act / data	Emitent	Identificator entitate asociată	Imobil împrejmuit / neîmprejmuit	Imobil contestat / necontestat	Alte observații
-	-	-	-	-	Neîmprejmuit		DRUM



REGISTRUL CADASTRAL AL IMOBILELOR

ANEXA Nr. 2

UAT Făget

Zonă cooperativizată (Co)

Sector cadastral nr. 12

1. DESCRIEREA IMOBILULUI																	
DATE TEREN											DATE CONSTRUCȚII						
Identificator teren	Adresă imobil	Număr cadastral	Nr. CF	Id.ETERRA	Suprafața măsurată	Intravilan / extra.(I/E)	Nr. top.	Nr. tarla	Nr. parcelă	Categorie folosință	Suprafață parcelă	Identificator construcție	Cod grupă destinație	Suprafața construită	Nr. niveluri	Nr. CF	Constr. cu acte (DA/NU)
1685	Tarla: -, Parcela: -				176	E				A	176						

2. PROPRIETATEA / POSESIA													
Titularul dreptului / posesiei			Data nașterii / CUI	Domiciliu / Sediu	Cota parte	Identificator entitate asociată	Cotă parte teren UI	Mod de dobândire	Act juridic			Obs. privitoare la proprietar	
Nume / Denumire	Inițiala tatălui	Prenume							Tip act	Nr. act / data	Emitent		
ORASUL FAGET - Rezerva la dispoziția Comisiei Locale de Fond Funciar			2509958	Loc. Faget, Str. Calea Lugojului, Nr.25, UAT. Făget, Jud. Timiș	1/1	1685		Lege	act normativ	L7 / 13.03.1996	PARLAMENTUL ROMÂNIEI	Proprietar neidentificat.	

3. SARCINI / DEZMEMBRĂMINTE													
Titular			Data nașterii / CUI	Domiciliu / Sediu	Tipul sarcinii sau al dezmembrămintelor dreptului de proprietate	Cota parte	Identificator entitate asociată	Act juridic			Valoare ipotecă	Tip monedă	
Nume / Denumire	Inițiala tatălui	Prenume						Tip act	Nr. act / data	Emitent			
-	-	-	-	-	-	-	-	-	-	-	-	-	

4. NOTĂRI, PROCESE, INTERDICȚII					5. OBSERVAȚII		
Tipul notării	Tip act	Nr. act/ data	Emitent	Identificator entitate asociată	Imobil împrejmuit/ neîmprejmuit	Imobil contestat/ necontestat	Alte observații
-	-	-	-	-	Neîmprejmuit		Spatiu verde

