

REGISTRUL CADASTRAL AL IMOBILELOR

ANEXA Nr. 2

UAT Denta

Zonă cooperativizată (Co)

Sector cadastral nr. 36

1. DESCRIEREA IMOBILULUI																
DATE TEREN											DATE CONSTRUCȚII					
Identificator teren	Adresă imobil	Număr cadastral	Nr. CF	Suprafața măsurată	Intravilan / extra.(I/E)	Nr. top.	Nr. tarla	Nr. parcelă	Categorie folosință	Suprafață parcelă	Identificator construcție	Cod grupă destinație	Suprafața construită	Nr. niveluri	Nr. CF	Constr. cu acte (DA/NU)
10002	Intravilan, Loc. Rovinita Mare, Nr.120, UAT. Denta, Jud. Timiș; (Tarla: -, Parcela: -)		402839	3173	I	1*			CC	1110	1	CL	214	1	402839-C1	DA
					I	1*			A	2063	2	CA	43	1	402839-C2	NU
											3	CA	9	1	402839-C3	NU

2. PROPRIETATEA / POSESIA															
Titularul dreptului / posesiei			Proprietar=1 / Posesor=0	Data nașterii / CUI	Domiciliu / Sediu	Cota parte	Identificator entitate asociată	Cotă parte teren UI	Mod de dobândire	Act juridic			Obs. privitoare la proprietar		
Nume / Denumire	Inițiala tatălui	Prenume								Tip act	Nr. act / data	Emitent			
POTYESZ		EMANUELA-MARIA-ANA	1	28.10.1992	Loc. Deta, Str. Tirgu Mare, Bl.B3, Ap.12, UAT. Deta, Jud. Timiș	2949/3173	10002		Convenție	act notarial	503 / 18.05.2021	Lacatusu Camelia	necasatorita, bun propriu		
POTYESZ		EMANUELA-MARIA-ANA	1	28.10.1992	Loc. Deta, Str. Tirgu Mare, Bl.B3, Ap.12, UAT. Deta, Jud. Timiș	1/1	C1		Convenție	act notarial	503 / 18.05.2021	Lacatusu Camelia	necasatorita, bun propriu		

3. SARCINI / DEZMEMBRĂMINTE													
Titular			Data nașterii / CUI	Domiciliu / Sediu	Tipul sarcinii sau al dezmembrămintelor dreptului de proprietate	Cota parte	Identificator entitate asociată	Act juridic			Valoare ipotecă	Tip monedă	
Nume / Denumire	Inițiala tatălui	Prenume						Tip act	Nr. act / data	Emitent			
-	-	-	-	-	-	-	-	-	-	-	-	-	-

4. NOTĂRI, PROCESE, INTERDICȚII				
Tipul notării	Tip act	Nr. act / data	Emitent	Identificator entitate asociată
-	-	-	-	-

5. OBSERVAȚII		
Imobil împrejmuit / neîmprejmuit	Imobil contestat / necontestat	Alte observații
Împrejmuit		



REGISTRUL CADASTRAL AL IMOBILELOR

ANEXA Nr. 2

UAT Denta

Zonă cooperativizată (Co)

Sector cadastral nr. 36

1. DESCRIEREA IMOBILULUI																
DATE TEREN											DATE CONSTRUCȚII					
Identificator teren	Adresă imobil	Număr cadastral	Nr. CF	Suprafața măsurată	Intravilan / extra.(I/E)	Nr. top.	Nr. tarla	Nr. parcelă	Categorie folosință	Suprafață parcelă	Identificator construcție	Cod grupă destinație	Suprafața construită	Nr. niveluri	Nr. CF	Constr. cu acte (DA/NU)
10003	Intravilan, Loc. Rovinita Mare, Nr.188, UAT. Denta, Jud. Timiș; (Tarla: -, Parcela: -)		139	1684	I				A	1684						

2. PROPRIETATEA / POSESIA													
Titularul dreptului / posesiei			Proprietar=1 / Posesor=0	Data nașterii / CUI	Domiciliu / Sediul	Cota parte	Identificator entitate asociată	Cotă parte teren UI	Mod de dobândire	Act juridic			Obs. privitoare la proprietar
Nume / Denumire	Inițiala tatălui	Prenume								Tip act	Nr. act / data	Emitent	
VASTAG		MIHAI	1		Loc. Denta, UAT. Denta, Jud. Timiș	1/1	10003		Succesiune	act notarial	266 / 01.02.1974	BNP	

3. SARCINI / DEZMEMBRĂMINTE												
Titular			Data nașterii / CUI	Domiciliu / Sediul	Tipul sarcinii sau al dezmembrămintelor dreptului de proprietate	Cota parte	Identificator entitate asociată	Act juridic			Valoare ipotecă	Tip monedă
Nume / Denumire	Inițiala tatălui	Prenume						Tip act	Nr. act / data	Emitent		
-	-	-	-	-	-	-	-	-	-	-	-	-

4. NOTĂRI, PROCESE, INTERDICȚII				
Tipul notării	Tip act	Nr. act/ data	Emitent	Identificator entitate asociată
-	-	-	-	-

5. OBSERVAȚII		
Imobil împrejmuit/ neîmprejmuit	Imobil contestat/ necontestat	Alte observații
Împrejmuit		



REGISTRUL CADASTRAL AL IMOBILELOR

ANEXA Nr. 2

UAT Denta

Zonă cooperativizată (Co)

Sector cadastral nr. 36

1. DESCRIEREA IMOBILULUI																
DATE TEREN											DATE CONSTRUCȚII					
Identificator teren	Adresă imobil	Număr cadastral	Nr. CF	Suprafața măsurată	Intravilan / extra.(I/E)	Nr. top.	Nr. tarla	Nr. parcelă	Categorie folosință	Suprafață parcelă	Identificator construcție	Cod grupă destinație	Suprafața construită	Nr. niveluri	Nr. CF	Constr. cu acte (DA/NU)
10004	Extravilan, UAT. Denta, Jud. Timiș; (Tarla: -, Parcela: -)			1690	E	120/a/1			A	1690						

2. PROPRIETATEA / POSESIA													
Titularul dreptului / posesiei			Proprietar=1 / Posesor=0	Data nașterii / CUI	Domiciliu / Sediu	Cota parte	Identificator entitate asociată	Cotă parte teren UI	Mod de dobândire	Act juridic			Obs. privitoare la proprietar
Nume / Denumire	Inițiala tatălui	Prenume								Tip act	Nr. act / data	Emitent	
NEIDENTIFICAT		NEIDENTIFICAT	0		Loc. Neidentificata, UAT. Denta, Jud. Timiș	1/1	10004		Lege	act administrativ	2088 / 16.05.2024	PRIMARIA COMUNEI DENTA	Proprietar neidentificat.

3. SARCINI / DEZMEMBRĂMINTE												
Titular			Data nașterii / CUI	Domiciliu / Sediu	Tipul sarcinii sau al dezmembrămintelor dreptului de proprietate	Cota parte	Identificator entitate asociată	Act juridic			Valoare ipotecă	Tip monedă
Nume / Denumire	Inițiala tatălui	Prenume						Tip act	Nr. act / data	Emitent		
-	-	-	-	-	-	-	-	-	-	-	-	-

4. NOTĂRI, PROCESE, INTERDICȚII				
Tipul notării	Tip act	Nr. act / data	Emitent	Identificator entitate asociată
Se noteaza mentiunea de proprietar neidentificat	act notarial	7 / 13.03.1996	Parlamentul Romaniei	10004

5. OBSERVAȚII		
Imobil împrejmuit / neîmprejmuit	Imobil contestat / necontestat	Alte observații
Împrejmuit		



REGISTRUL CADASTRAL AL IMOBILELOR

ANEXA Nr. 2

UAT Denta

Zonă cooperativizată (Co)

Sector cadastral nr. 36

1. DESCRIEREA IMOBILULUI											DATE CONSTRUCȚII					
DATE TEREN											DATE CONSTRUCȚII					
Identificator teren	Adresă imobil	Număr cadastral	Nr. CF	Suprafața măsurată	Intravilan / extra.(I/E)	Nr. top.	Nr. tarla	Nr. parcelă	Categorie folosință	Suprafață parcelă	Identificator construcție	Cod grupă destinație	Suprafața construită	Nr. niveluri	Nr. CF	Constr. cu acte (DA/NU)
10005	Intravilan, Loc. Rovinita Mare, UAT. Denta, Jud. Timiș; (Tarla: -, Parcela: -)		469	781	I	130/b/2			CC	781						

2. PROPRIETATEA / POSESIA													
Titularul dreptului / posesiei			Proprietar=1 / Posesor=0	Data nașterii / CUI	Domiciliu / Sediu	Cota parte	Identificator entitate asociată	Cotă parte teren UI	Mod de dobândire	Act juridic			Obs. privitoare la proprietar
Nume / Denumire	Inițiala tatălui	Prenume								Tip act	Nr. act / data	Emitent	
GAL		STEFAN	1		Loc. Rovinita Mare, Nr.35, UAT. Denta, Jud. Timiș	1/1	10005		Convenție	act notarial	0 / 25.02.1929	NP	si sotia
GAL		ECATERINA	1		Loc. Rovinita Mare, Nr.35, UAT. Denta, Jud. Timiș								bun comun

3. SARCINI / DEZMEMBRĂMINTE												
Titular			Data nașterii / CUI	Domiciliu / Sediu	Tipul sarcinii sau al dezmembrămintelor dreptului de proprietate	Cota parte	Identificator entitate asociată	Act juridic			Valoare ipotecă	Tip monedă
Nume / Denumire	Inițiala tatălui	Prenume						Tip act	Nr. act / data	Emitent		
-	-	-	-	-	-	-	-	-	-	-	-	-

4. NOTĂRI, PROCESE, INTERDICȚII				
Tipul notării	Tip act	Nr. act / data	Emitent	Identificator entitate asociată
-	-	-	-	-

5. OBSERVAȚII		
Imobil împrejmuit / neîmprejmuit	Imobil contestat / necontestat	Alte observații
Împrejmuit		



REGISTRUL CADASTRAL AL IMOBILELOR

ANEXA Nr. 2

UAT Denta

Zonă cooperativizată (Co)

Sector cadastral nr. 36

1. DESCRIEREA IMOBILULUI																
DATE TEREN										DATE CONSTRUCȚII						
Identificator teren	Adresă imobil	Număr cadastral	Nr. CF	Suprafața măsurată	Intravilan / extra.(I/E)	Nr. top.	Nr. tarla	Nr. parcelă	Categorie folosință	Suprafață parcelă	Identificator construcție	Cod grupă destinație	Suprafața construită	Nr. niveluri	Nr. CF	Constr. cu acte (DA/NU)
10006	Intravilan, Loc. Rovinita Mare, Nr.13, UAT. Denta, Jud. Timiș; (Tarla: -, Parcela: -)		411	4057	I	101			CC	500						
					I	101			A	3557						

2. PROPRIETATEA / POSESIA													
Titularul dreptului / posesiei			Proprietar=1 / Posesor=0	Data nașterii / CUI	Domiciliu / Sediu	Cota parte	Identificator entitate asociată	Cotă parte teren UI	Mod de dobândire	Act juridic			Obs. privitoare la proprietar
Nume / Denumire	Inițiala tatălui	Prenume								Tip act	Nr. act / data	Emitent	
FULOP		ANA	1		Loc. Denta, UAT. Denta, Jud. Timiș	1/1	10006		Succesiune	act notarial	270 / 05.08.1998	BNP	

3. SARCINI / DEZMEMBRĂMINTE												
Titular			Data nașterii / CUI	Domiciliu / Sediu	Tipul sarcinii sau al dezmembrămintelor dreptului de proprietate	Cota parte	Identificator entitate asociată	Act juridic			Valoare ipotecă	Tip monedă
Nume / Denumire	Inițiala tatălui	Prenume						Tip act	Nr. act / data	Emitent		
-	-	-	-	-	-	-	-	-	-	-	-	-

4. NOTĂRI, PROCESE, INTERDICȚII				
Tipul notării	Tip act	Nr. act/ data	Emitent	Identificator entitate asociată
-	-	-	-	-

5. OBSERVAȚII		
Imobil împrejmuit/ neîmprejmuit	Imobil contestat/ necontestat	Alte observații
Neîmprejmuit		



REGISTRUL CADASTRAL AL IMOBILELOR

ANEXA Nr. 2

UAT Denta

Zonă cooperativizată (Co)

Sector cadastral nr. 36

1. DESCRIEREA IMOBILULUI																
DATE TEREN											DATE CONSTRUCȚII					
Identificator teren	Adresă imobil	Număr cadastral	Nr. CF	Suprafața măsurată	Intravilan / extra.(I/E)	Nr. top.	Nr. tarla	Nr. parcelă	Categorie folosință	Suprafață parcelă	Identificator construcție	Cod grupă destinație	Suprafața construită	Nr. niveluri	Nr. CF	Constr. cu acte (DA/NU)
10007	Intravilan, Loc. Rovinita Mare, Nr.131, UAT. Denta, Jud. Timiș; (Tarla: -, Parcela: -)		404546	2372	I	100			CC	500	1	CL	84	1	404546-C1	DA
					I			A	1872							

2. PROPRIETATEA / POSESIA															
Titularul dreptului / posesiei			Proprietar=1 / Posesor=0	Data nașterii / CUI	Domiciliu / Sediu	Cota parte	Identificator entitate asociată	Cotă parte teren UI	Mod de dobândire	Act juridic			Obs. privitoare la proprietar		
Nume / Denumire	Inițiala tatălui	Prenume								Tip act	Nr. act / data	Emitent			
LUTA		CRISTIAN	1		Loc. Denta, UAT. Denta, Jud. Timiș	1554/2372	10007		Convenție	act notarial	2577 / 01.01.2008	BNP Lacatusu Camelia	casatorit cu		
LUTA		IUDITH MIHAELA	1		Loc. Denta, UAT. Denta, Jud. Timiș								bun comun		
LUTA		CRISTIAN	1		Loc. Denta, UAT. Denta, Jud. Timiș	1/1	C1		Convenție	act notarial	2577 / 01.01.2008	BNP Lacatusu Camelia	casatorit cu		
LUTA		IUDITH MIHAELA	1		Loc. Denta, UAT. Denta, Jud. Timiș								bun comun		
COMUNA DENTA			1	4483943	Loc. Denta, UAT. Denta, Jud. Timiș	818/2372	10007		Lege	act notarial	7 / 13.03.1996	Parlamentul Romaniei			

3. SARCINI / DEZMEMBRĂMINTE												
Titular			Data nașterii / CUI	Domiciliu / Sediu	Tipul sarcinii sau al dezmembrămintelor dreptului de proprietate	Cota parte	Identificator entitate asociată	Act juridic			Valoare ipotecă	Tip monedă
Nume / Denumire	Inițiala tatălui	Prenume						Tip act	Nr. act / data	Emitent		
-	-	-	-	-	-	-	-	-	-	-	-	-

4. NOTĂRI, PROCESE, INTERDICȚII				
Tipul notării	Tip act	Nr. act / data	Emitent	Identificator entitate asociată
-	-	-	-	-

5. OBSERVAȚII		
Imobil împrejmuit / neîmprejmuit	Imobil contestat / necontestat	Alte observații
Neîmprejmuit		



REGISTRUL CADASTRAL AL IMOBILELOR

ANEXA Nr. 2

UAT Denta

Zonă cooperativizată (Co)

Sector cadastral nr.36

1. DESCRIEREA IMOBILULUI																
DATE TEREN										DATE CONSTRUCȚII						
Identificator teren	Adresă imobil	Număr cadastral	Nr. CF	Suprafața măsurată	Intravilan / extra.(I/E)	Nr. top.	Nr. tarla	Nr. parcelă	Categorie folosință	Suprafață parcelă	Identificator construcție	Cod grupă destinație	Suprafața construită	Nr. niveluri	Nr. CF	Constr. cu acte (DA/NU)
10008	Intravilan, Loc. Rovinita Mare, Nr.104, UAT. Denta, Jud. Timiș; (Tarla: -, Parcela: -)		404375	969	I	106/b/1			CC	266	1	CL	104	1	404375-C1	DA
					I	106/b/2/II			A	703	2	CA	14	1	404375-C2	NU

2. PROPRIETATEA / POSESIA													
Titularul dreptului / posesiei			Proprietar=1 / Posesor=0	Data nașterii / CUI	Domiciliu / Sediul	Cota parte	Identificator entitate asociată	Cotă parte teren UI	Mod de dobândire	Act juridic			Obs. privitoare la proprietar
Nume / Denumire	Inițiala tatălui	Prenume								Tip act	Nr. act / data	Emitent	
RIMOVETZ		ALIN	1	20.06.1994	Loc. Rovinita Mare, Nr.35, UAT. Denta, Jud. Timiș	1/1	10008, C1		Convenție	act notarial	1796 / 25.10.2021	CIOBANU ANA STEFANIA	necasatorit, bun propriu

3. SARCINI / DEZMEMBRĂMINTE												
Titular			Data nașterii / CUI	Domiciliu / Sediul	Tipul sarcinii sau al dezmembrămintelor dreptului de proprietate	Cota parte	Identificator entitate asociată	Act juridic			Valoare ipotecă	Tip monedă
Nume / Denumire	Inițiala tatălui	Prenume						Tip act	Nr. act / data	Emitent		
-	-	-	-	-	-	-	-	-	-	-	-	-

4. NOTĂRI, PROCESE, INTERDICȚII				
Tipul notării	Tip act	Nr. act / data	Emitent	Identificator entitate asociată
-	-	-	-	-

5. OBSERVAȚII		
Imobil împrejmuit / neîmprejmuit	Imobil contestat / necontestat	Alte observații
Neîmprejmuit		



REGISTRUL CADASTRAL AL IMOBILELOR

ANEXA Nr. 2

UAT Denta

Zonă cooperativizată (Co)

Sector cadastral nr. 36

1. DESCRIEREA IMOBILULUI																
DATE TEREN											DATE CONSTRUCȚII					
Identificator teren	Adresă imobil	Număr cadastral	Nr. CF	Suprafața măsurată	Intravilan / extra.(I/E)	Nr. top.	Nr. tarla	Nr. parcelă	Categorie folosință	Suprafață parcelă	Identificator construcție	Cod grupă destinație	Suprafața construită	Nr. niveluri	Nr. CF	Constr. cu acte (DA/NU)
10009	Intravilan, Loc. Rovinita Mare, UAT. Denta, Jud. Timiș; (Tarla: -, Parcela: -)		400391	703	I	106/b/2/I			CC	703						

2. PROPRIETATEA / POSESIA													
Titularul dreptului / posesiei			Proprietar=1 / Posesor=0	Data nașterii / CUI	Domiciliu / Sediul	Cota parte	Identificator entitate asociată	Cotă parte teren UI	Mod de dobândire	Act juridic			Obs. privitoare la proprietar
Nume / Denumire	Inițiala tatălui	Prenume								Tip act	Nr. act / data	Emitent	
DUDUI		VALERIA	1		Loc. Rovinita Mare, Nr.35, UAT. Denta, Jud. Timiș	2/2	10009		Uzucapiune	hotărâre judecătorească	452 / 22.06.2009	Jud.Denta	

3. SARCINI / DEZMEMBRĂMINTE												
Titular			Data nașterii / CUI	Domiciliu / Sediul	Tipul sarcinii sau al dezmembrămintelor dreptului de proprietate	Cota parte	Identificator entitate asociată	Act juridic			Valoare ipotecă	Tip monedă
Nume / Denumire	Inițiala tatălui	Prenume						Tip act	Nr. act / data	Emitent		
-	-	-	-	-	-	-	-	-	-	-	-	-

4. NOTĂRI, PROCESE, INTERDICȚII				
Tipul notării	Tip act	Nr. act/ data	Emitent	Identificator entitate asociată
-	-	-	-	-

5. OBSERVAȚII		
Imobil împrejmuit/ neîmprejmuit	Imobil contestat/ necontestat	Alte observații
Neîmprejmuit		



REGISTRUL CADASTRAL AL IMOBILELOR

ANEXA Nr. 2

UAT Denta

Zonă cooperativizată (Co)

Sector cadastral nr. 36

1. DESCRIEREA IMOBILULUI																
DATE TEREN											DATE CONSTRUCȚII					
Identificator teren	Adresă imobil	Număr cadastral	Nr. CF	Suprafața măsurată	Intravilan / extra.(I/E)	Nr. top.	Nr. tarla	Nr. parcelă	Categorie folosință	Suprafață parcelă	Identificator construcție	Cod grupă destinație	Suprafața construită	Nr. niveluri	Nr. CF	Constr. cu acte (DA/NU)
10010	Intravilan, Loc. Rovinita Mare, Nr.30, UAT. Denta, Jud. Timiș; (Tarla: -, Parcela: -)		404555	1739	I	113/a			CC	1739	1	CL	72	1	404555-C1	DA
									2	CA	51	1	404555-C2	DA		

2. PROPRIETATEA / POSESIA													
Titularul dreptului / posesiei			Proprietar=1 / Posesor=0	Data nașterii / CUI	Domiciliu / Sediu	Cota parte	Identificator entitate asociată	Cotă parte teren UI	Mod de dobândire	Act juridic			Obs. privitoare la proprietar
Nume / Denumire	Inițiala tatălui	Prenume								Tip act	Nr. act / data	Emitent	
FERCO		DRĂGAN-GABRIEL	1	06.11.1987	Loc. Sângeorge, Nr.212, UAT. Birda, Jud. Timiș	1/1	10010		Convenție	act notarial	878 / 03.08.2023	LĂCĂTU ȘU Camelia	si sotia
FERCO		IRINA	1	24.01.1988	Loc. Sângeorge, Nr.212, UAT. Birda, Jud. Timiș								sub regimul comunitatii legale
FERCO		DRĂGAN-GABRIEL	1	06.11.1987	Loc. Sângeorge, Nr.212, UAT. Birda, Jud. Timiș	1/1	C1		Convenție	act notarial	878 / 03.08.2023	LĂCĂTU ȘU Camelia	si sotia
FERCO		IRINA	1	24.01.1988	Loc. Sângeorge, Nr.212, UAT. Birda, Jud. Timiș								sub regimul comunitatii legale
FERCO		DRAGAN-GABRIEL	1		Loc. Rovinita Mare, UAT. Denta, Jud. Timiș	1/1	C2		Construire	act administrativ	2088 / 16.05.2024	PRIMARIA COMUNEI DENTA	
FERCO		IRINA.....	1		Loc. Rovinita Mare, UAT. Denta, Jud. Timiș								

3. SARCINI / DEZMEMBRĂMINTE												
Titular			Data nașterii / CUI	Domiciliu / Sediu	Tipul sarcinii sau al dezmembrămintelor dreptului de proprietate	Cota parte	Identificator entitate asociată	Act juridic			Valoare ipotecă	Tip monedă
Nume / Denumire	Inițiala tatălui	Prenume						Tip act	Nr. act / data	Emitent		
-	-	-	-	-	-	-	-	-	-	-	-	-

4. NOTĂRI, PROCESE, INTERDICȚII			
Tipul notării	Tip act	Nr. act / data	Identificator entitate asociată
-	-	-	-

5. OBSERVAȚII		
Imobil împrejmuit / neîmprejmuit	Imobil contestat / necontestat	Alte observații
Împrejmuit		



REGISTRUL CADASTRAL AL IMOBILELOR

ANEXA Nr. 2

UAT Denta

Zonă cooperativizată (Co)

Sector cadastral nr. 36

1. DESCRIEREA IMOBILULUI																
DATE TEREN											DATE CONSTRUCȚII					
Identificator teren	Adresă imobil	Număr cadastral	Nr. CF	Suprafața măsurată	Intravilan / extra.(I/E)	Nr. top.	Nr. tarla	Nr. parcelă	Categorie folosință	Suprafață parcelă	Identificator construcție	Cod grupă destinație	Suprafața construită	Nr. niveluri	Nr. CF	Constr. cu acte (DA/NU)
10011	Intravilan, Loc. Rovinita Mare, Nr.31, UAT. Denta, Jud. Timiș; (Tarla: -, Parcela: -)		404496	1780	I	114/a Rovinita Mare			CC	1780	1	CL	108	1	404496-C1	DA

2. PROPRIETATEA / POSESIA													
Titularul dreptului / posesiei			Proprietar=1 / Posesor=0	Data nașterii / CUI	Domiciliu / Sediu	Cota parte	Identificator entitate asociată	Cotă parte teren UI	Mod de dobândire	Act juridic			Obs. privitoare la proprietar
Nume / Denumire	Inițiala tatălui	Prenume								Tip act	Nr. act / data	Emitent	
ANTONEAC		MIHAI	1		Loc. Bretea, UAT. Denta, Jud. Timiș	1/1	10011		Convenție	act notarial	2069 / 07.08.2008	BNP Ciobanu Ana Stefania	casatorit cu
ANTONEAC		ILIANA GEORGETA	1		Loc. Bretea, UAT. Denta, Jud. Timiș								bun comun
ANTONEAC		MIHAI	1		Loc. Bretea, UAT. Denta, Jud. Timiș	1/1	C1		Convenție	act notarial	2069 / 07.08.2008	BNP Ciobanu Ana Stefania	casatorit cu
ANTONEAC		ILIANA GEORGETA	1		Loc. Bretea, UAT. Denta, Jud. Timiș								bun comun

3. SARCINI / DEZMEMBRĂMINTE												
Titular			Data nașterii / CUI	Domiciliu / Sediu	Tipul sarcinii sau al dezmembrămintelor dreptului de proprietate	Cota parte	Identificator entitate asociată	Act juridic			Valoare ipotecă	Tip monedă
Nume / Denumire	Inițiala tatălui	Prenume						Tip act	Nr. act / data	Emitent		
-	-	-	-	-	-	-	-	-	-	-	-	-

4. NOTĂRI, PROCESE, INTERDICȚII				
Tipul notării	Tip act	Nr. act / data	Emitent	Identificator entitate asociată
-	-	-	-	-

5. OBSERVAȚII		
Imobil împrejmuit / neîmprejmuit	Imobil contestat / necontestat	Alte observații
Împrejmuit		



REGISTRUL CADASTRAL AL IMOBILELOR

ANEXA Nr. 2

UAT Denta

Zonă cooperativizată (Co)

Sector cadastral nr. 36

1. DESCRIEREA IMOBILULUI																
DATE TEREN											DATE CONSTRUCȚII					
Identificator teren	Adresă imobil	Număr cadastral	Nr. CF	Suprafața măsurată	Intravilan / extra.(I/E)	Nr. top.	Nr. tarla	Nr. parcelă	Categorie folosință	Suprafață parcelă	Identificator construcție	Cod grupă destinație	Suprafața construită	Nr. niveluri	Nr. CF	Constr. cu acte (DA/NU)
10012	Intravilan, Loc. Rovinita Mare, Nr.42, UAT. Denta, Jud. Timiș; (Tarla: -, Parcela: -)		247	1704	I	70/2			CC	700	1	CL	176	1		DA
					I			A	1004							

2. PROPRIETATEA / POSESIA													
Titularul dreptului / posesiei			Proprietar=1 / Posesor=0	Data nașterii / CUI	Domiciliu / Sediul	Cota parte	Identificator entitate asociată	Cotă parte teren UI	Mod de dobândire	Act juridic			Obs. privitoare la proprietar
Nume / Denumire	Inițiala tatălui	Prenume								Tip act	Nr. act / data	Emitent	
URIAN-RAVAR		EUFRASINA	1		Loc. Denta, UAT. Denta, Jud. Timiș	1/1	10012, C1		Convenție	act notarial	2685 / 05.07.2002	Lacatusu C.	

3. SARCINI / DEZMEMBRĂMINTE												
Titular			Data nașterii / CUI	Domiciliu / Sediul	Tipul sarcinii sau al dezmembrămintelor dreptului de proprietate	Cota parte	Identificator entitate asociată	Act juridic			Valoare ipotecă	Tip monedă
Nume / Denumire	Inițiala tatălui	Prenume						Tip act	Nr. act / data	Emitent		
-	-	-	-	-	-	-	-	-	-	-	-	-

4. NOTĂRI, PROCESE, INTERDICȚII				
Tipul notării	Tip act	Nr. act/ data	Emitent	Identificator entitate asociată
-	-	-	-	-

5. OBSERVAȚII		
Imobil împrejmuit/ neîmprejmuit	Imobil contestat/ necontestat	Alte observații
Împrejmuit		



REGISTRUL CADASTRAL AL IMOBILELOR

ANEXA Nr. 2

UAT Denta

Zonă cooperativizată (Co)

Sector cadastral nr. 36

1. DESCRIEREA IMOBILULUI																
DATE TEREN											DATE CONSTRUCȚII					
Identificator teren	Adresă imobil	Număr cadastral	Nr. CF	Suprafața măsurată	Intravilan / extra.(I/E)	Nr. top.	Nr. tarla	Nr. parcelă	Categorie folosință	Suprafață parcelă	Identificator construcție	Cod grupă destinație	Suprafața construită	Nr. niveluri	Nr. CF	Constr. cu acte (DA/NU)
10013	Intravilan, Loc. Rovinita Mare, Nr.41, UAT. Denta, Jud. Timiș; (Tarla: -, Parcela: -)		402950	1261	I	69/b/2			CC	300	1	CL	99	1	402950-C1	DA
					I						A	961	2	CA	25	1

2. PROPRIETATEA / POSESIA															
Titularul dreptului / posesiei			Proprietar=1 / Posesor=0	Data nașterii / CUI	Domiciliu / Sediul	Cota parte	Identificator entitate asociată	Cotă parte teren UI	Mod de dobândire	Act juridic			Obs. privitoare la proprietar		
Nume / Denumire	Inițiala tatălui	Prenume								Tip act	Nr. act / data	Emitent			
PLUSTEA		TIBERIU	1		Loc. Denta, UAT. Denta, Jud. Timiș	958/1261	10013		Convenție	act normativ	1388 / 01.01.1972	BNP	si sotia		
PLUSTEA		ANA	1		Loc. Denta, UAT. Denta, Jud. Timiș								bun comun		
PLUSTEA		TIBERIU	1		Loc. Denta, UAT. Denta, Jud. Timiș	1/1	C1		Convenție	act normativ	1388 / 01.01.1972	BNP	si sotia		
PLUSTEA		ANA	1		Loc. Denta, UAT. Denta, Jud. Timiș								bun comun		

3. SARCINI / DEZMEMBRĂMINTE												
Titular			Data nașterii / CUI	Domiciliu / Sediul	Tipul sarcinii sau al dezmembrămintelor dreptului de proprietate	Cota parte	Identificator entitate asociată	Act juridic			Valoare ipotecă	Tip monedă
Nume / Denumire	Inițiala tatălui	Prenume						Tip act	Nr. act / data	Emitent		
-	-	-	-	-	-	-	-	-	-	-	-	-

4. NOTĂRI, PROCESE, INTERDICȚII				
Tipul notării	Tip act	Nr. act / data	Emitent	Identificator entitate asociată
-	-	-	-	-

5. OBSERVAȚII		
Imobil împrejmuit / neîmprejmuit	Imobil contestat / necontestat	Alte observații
Împrejmuit		



REGISTRUL CADASTRAL AL IMOBILELOR

ANEXA Nr. 2

UAT Denta

Zonă cooperativizată (Co)

Sector cadastral nr. 36


1. DESCRIEREA IMOBILULUI																
DATE TEREN										DATE CONSTRUCȚII						
Identificator teren	Adresă imobil	Număr cadastral	Nr. CF	Suprafața măsurată	Intravilan / extra.(I/E)	Nr. top.	Nr. tarla	Nr. parcelă	Categorie folosință	Suprafață parcelă	Identificator construcție	Cod grupă destinație	Suprafața construită	Nr. niveluri	Nr. CF	Constr. cu acte (DA/NU)
10014	Intravilan, Loc. Rovinita Mare, Nr.40, UAT. Denta, Jud. Timiș; (Tarla: -, Parcela: -)		402843	1147	I	69/a			CC	400	1	CL	100	1	402843-C1	DA
					I			A	747	2	CA	32	1	402843-C2	NU	

2. PROPRIETATEA / POSESIA															
Titularul dreptului / posesiei			Proprietar=1 / Posesor=0	Data nașterii / CUI	Domiciliu / Sediul	Cota parte	Identificator entitate asociată	Cotă parte teren UI	Mod de dobândire	Act juridic			Obs. privitoare la proprietar		
Nume / Denumire	Inițiala tatălui	Prenume								Tip act	Nr. act / data	Emitent			
BIRSANU		PAVEL-IONUT	1	10.02.1986	Loc. Liubcova, Nr.279, UAT. Berzasca, Jud. Caraș-Severin	1/1	C1		Convenție	act notarial	2830 / 12.12.2017	CIOBANU ANA STEFANIA	si sotia		
BIRSANU		MONICA	1	07.07.1986	Loc. Liubcova, Nr.279, UAT. Berzasca, Jud. Caraș-Severin								sub regimul comunitatii legale		
BIRSANU		PAVEL-IONUT	1	10.02.1986	Loc. Liubcova, Nr.279, UAT. Berzasca, Jud. Caraș-Severin	958/1148	10014		Convenție	act notarial	2830 / 12.12.2017	CIOBANU ANA STEFANIA	si sotia		
BIRSANU		MONICA	1	07.07.1986	Loc. Liubcova, Nr.279, UAT. Berzasca, Jud. Caraș-Severin								sub regimul comunitatii legale		

3. SARCINI / DEZMEMBRĂMINTE												
Titular			Data nașterii / CUI	Domiciliu / Sediul	Tipul sarcinii sau al dezmembrămintelor dreptului de proprietate	Cota parte	Identificator entitate asociată	Act juridic			Valoare ipotecă	Tip monedă
Nume / Denumire	Inițiala tatălui	Prenume						Tip act	Nr. act / data	Emitent		
-	-	-	-	-	-	-	-	-	-	-	-	-

4. NOTĂRI, PROCESE, INTERDICȚII															
Tipul notării						Tip act		Nr. act / data		Emitent		Identificator entitate asociată			
Se noteaza punerea sub interdicție a numitei Pop Ecaterina, in baza sentintei civile nr. 295/2017, dosar 2091/220/2016 Judecatoria Deta						hotărâre judecătorească		295 / 14.02.2017		Judecatoria Deta		10014, C1			

5. OBSERVAȚII															
Imobil împrejmuit / neîmprejmuit				Imobil contestat / necontestat				Alte observații							
Împrejmuit															



REGISTRUL CADASTRAL AL IMOBILELOR

ANEXA Nr. 2

UAT Denta

Zonă cooperativizată (Co)

Sector cadastral nr. 36


1. DESCRIEREA IMOBILULUI																
DATE TEREN											DATE CONSTRUCȚII					
Identificator teren	Adresă imobil	Număr cadastral	Nr. CF	Suprafața măsurată	Intravilan / extra.(I/E)	Nr. top.	Nr. tarla	Nr. parcelă	Categorie folosință	Suprafață parcelă	Identificator construcție	Cod grupă destinație	Suprafața construită	Nr. niveluri	Nr. CF	Constr. cu acte (DA/NU)
10015	Intravilan, Loc. Rovinita Mare, Nr.39, UAT. Denta, Jud. Timiș; (Tarla: -, Parcela: -)		404548	2358	I	68/2			CC	2358	1	CL	82	1	404548-C1	DA
									2	CA	29	1	404548-C2	NU		
									3	CA	37	1	404548-C3	NU		

2. PROPRIETATEA / POSESIA															
Titularul dreptului / posesiei			Proprietar=1 / Posesor=0	Data nașterii / CUI	Domiciliu / Sediul	Cota parte	Identificator entitate asociată	Cotă parte teren UI	Mod de dobândire	Act juridic			Obs. privitoare la proprietar		
Nume / Denumire	Inițiala tatălui	Prenume								Tip act	Nr. act / data	Emitent			
ADOCH		ZOLTAN-MANUEL	1	08.09.1975	Loc. Bocsa, Al. Marcu Ioan, Bl.6, Ap.5, UAT. Bocșa, Jud. Caraș-Severin	1/1	C1	Convenție	act notarial	899 / 18.08.2021	LACATUSU Camelia	casatorit cu			
ADOCH		ELENA-LAVINIA	1	17.08.1978	Loc. Bocsa, Al. Marcu Ioan, Bl.6, Ap.5, UAT. Bocșa, Jud. Caraș-Severin							sub regimul comunitatii legale			
ADOCH		ZOLTAN-MANUEL	1	08.09.1975	Loc. Bocsa, Al. Marcu Ioan, Bl.6, Ap.5, UAT. Bocșa, Jud. Caraș-Severin	1620/2358	10015	Convenție	act notarial	899 / 18.08.2021	LACATUSU Camelia	casatorit cu			
ADOCH		ELENA-LAVINIA	1	17.08.1978	Loc. Bocsa, Al. Marcu Ioan, Bl.6, Ap.5, UAT. Bocșa, Jud. Caraș-Severin							sub regimul comunitatii legale			

3. SARCINI / DEZMEMBRĂMINTE												
Titular			Data nașterii / CUI	Domiciliu / Sediul	Tipul sarcinii sau al dezmembrămintelor dreptului de proprietate	Cota parte	Identificator entitate asociată	Act juridic			Valoare ipotecă	Tip monedă
Nume / Denumire	Inițiala tatălui	Prenume						Tip act	Nr. act / data	Emitent		
-	-	-	-	-	-	-	-	-	-	-	-	-

4. NOTĂRI, PROCESE, INTERDICȚII			
Tipul notării	Tip act	Nr. act / data	Identificator entitate asociată
-	-	-	-

5. OBSERVAȚII		
Imobil împrejmuit / neîmprejmuit	Imobil contestat / necontestat	Alte observații
Împrejmuit		



REGISTRUL CADASTRAL AL IMOBILELOR

ANEXA Nr. 2

UAT Denta

Zonă cooperativizată (Co)

Sector cadastral nr. 36

1. DESCRIEREA IMOBILULUI																
DATE TEREN											DATE CONSTRUCȚII					
Identificator teren	Adresă imobil	Număr cadastral	Nr. CF	Suprafața măsurată	Intravilan / extra.(I/E)	Nr. top.	Nr. tarla	Nr. parcelă	Categorie folosință	Suprafață parcelă	Identificator construcție	Cod grupă destinație	Suprafața construită	Nr. niveluri	Nr. CF	Constr. cu acte (DA/NU)
10016	Intravilan, Loc. Rovinita Mare, Nr.38, UAT. Denta, Jud. Timiș; (Tarla: -, Parcela: -)		404547	1007	I	68/1			CC	1007	1	CL	105	1	404547-C1	DA

2. PROPRIETATEA / POSESIA													
Titularul dreptului / posesiei			Proprietar=1 / Posesor=0	Data nașterii / CUI	Domiciliu / Sediul	Cota parte	Identificator entitate asociată	Cotă parte teren UI	Mod de dobândire	Act juridic			Obs. privitoare la proprietar
Nume / Denumire	Inițiala tatălui	Prenume								Tip act	Nr. act / data	Emitent	
DUICA		ALEXANDRU	1	20.02.1970	Loc. Denta, UAT. Denta, Jud. Timiș	1/1	10016		Convenție	act notarial	576 / 19.05.2016	LĂCĂTU ȘU CAMELIA	necasatorit,bun propriu
DUICA		ALEXANDRU	1	20.02.1970	Loc. Denta, UAT. Denta, Jud. Timiș	1/1	C1		Convenție	act notarial	576 / 19.05.2016	Lacatusu Camelia	necasatorit,bun propriu

3. SARCINI / DEZMEMBRĂMINTE												
Titular			Data nașterii / CUI	Domiciliu / Sediul	Tipul sarcinii sau al dezmembrămintelor dreptului de proprietate	Cota parte	Identificator entitate asociată	Act juridic			Valoare ipotecă	Tip monedă
Nume / Denumire	Inițiala tatălui	Prenume						Tip act	Nr. act / data	Emitent		
-	-	-	-	-	-	-	-	-	-	-	-	-

4. NOTĂRI, PROCESE, INTERDICȚII				
Tipul notării	Tip act	Nr. act/ data	Emitent	Identificator entitate asociată
-	-	-	-	-

5. OBSERVAȚII		
Imobil împrejmuit/ neîmprejmuit	Imobil contestat/ necontestat	Alte observații
Împrejmuit		



REGISTRUL CADASTRAL AL IMOBILELOR

ANEXA Nr. 2

UAT Denta

Zonă cooperativizată (Co)

Sector cadastral nr. 36

1. DESCRIEREA IMOBILULUI																
DATE TEREN											DATE CONSTRUCȚII					
Identificator teren	Adresă imobil	Număr cadastral	Nr. CF	Suprafața măsurată	Intravilan / extra.(I/E)	Nr. top.	Nr. tarla	Nr. parcelă	Categorie folosință	Suprafață parcelă	Identificator construcție	Cod grupă destinație	Suprafața construită	Nr. niveluri	Nr. CF	Constr. cu acte (DA/NU)
10017	Intravilan, Loc. Rovinita Mare, Nr.96, UAT. Denta, Jud. Timiș; (Tarla: -, Parcela: -)		405101	1809	I	70/1			CC	458	1	CL	127	1	405101-C1	DA
					I	70/1			A	1351						

2. PROPRIETATEA / POSESIA															
Titularul dreptului / posesiei			Proprietar=1 / Posesor=0	Data nașterii / CUI	Domiciliu / Sediul	Cota parte	Identificator entitate asociată	Cotă parte teren UI	Mod de dobândire	Act juridic			Obs. privitoare la proprietar		
Nume / Denumire	Inițiala tatălui	Prenume								Tip act	Nr. act / data	Emitent			
SAVU		IOAN	1		Loc. Denta, UAT. Denta, Jud. Timiș	1/1	C1		Convenție	act notarial	1061 / 21.08.2008	BNP	casatorit cu		
SAVU		MIHAELA	1		Loc. Denta, UAT. Denta, Jud. Timiș								bun comun		
SAVU		IOAN	1		Loc. Denta, UAT. Denta, Jud. Timiș	1434/1809	10017		Convenție	act notarial	1061 / 21.08.2008	BNP	casatorit cu		
SAVU		MIHAELA	1		Loc. Denta, UAT. Denta, Jud. Timiș								bun comun		
COMUNA DENTA			1	4483943	Loc. Denta, UAT. Denta, Jud. Timiș	375/1809	10017		Lege	act notarial	7 / 13.03.1996	Parlamentul Romaniei			

3. SARCINI / DEZMEMBRĂMINTE												
Titular			Data nașterii / CUI	Domiciliu / Sediul	Tipul sarcinii sau al dezmembrămintelor dreptului de proprietate	Cota parte	Identificator entitate asociată	Act juridic			Valoare ipotecă	Tip monedă
Nume / Denumire	Inițiala tatălui	Prenume						Tip act	Nr. act / data	Emitent		
-	-	-	-	-	-	-	-	-	-	-	-	-

4. NOTĂRI, PROCESE, INTERDICȚII				
Tipul notării	Tip act	Nr. act / data	Emitent	Identificator entitate asociată
-	-	-	-	-

5. OBSERVAȚII		
Imobil împrejmuit / neîmprejmuit	Imobil contestat / necontestat	Alte observații
Neîmprejmuit		



REGISTRUL CADASTRAL AL IMOBILELOR

ANEXA Nr. 2

UAT Denta

Zonă cooperativizată (Co)

Sector cadastral nr. 36

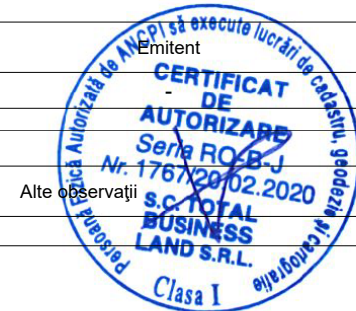
1. DESCRIEREA IMOBILULUI																
DATE TEREN											DATE CONSTRUCȚII					
Identificator teren	Adresă imobil	Număr cadastral	Nr. CF	Suprafața măsurată	Intravilan / extra.(I/E)	Nr. top.	Nr. tarla	Nr. parcelă	Categorie folosință	Suprafață parcelă	Identificator construcție	Cod grupă destinație	Suprafața construită	Nr. niveluri	Nr. CF	Constr. cu acte (DA/NU)
10018	Intravilan, Loc. Rovinita Mare, Nr.50, UAT. Denta, Jud. Timiș; (Tarla: -, Parcela: -)		401390	2949	I	51			CC	2949	1	CL	79	1	401390-C1	DA

2. PROPRIETATEA / POSESIA													
Titularul dreptului / posesiei			Proprietar=1 / Posesor=0	Data nașterii / CUI	Domiciliu / Sediul	Cota parte	Identificator entitate asociată	Cotă parte teren UI	Mod de dobândire	Act juridic			Obs. privitoare la proprietar
Nume / Denumire	Inițiala tatălui	Prenume								Tip act	Nr. act / data	Emitent	
POMUT		CONSTANTIN	1		Loc. Rovinita Mare, UAT. Denta, Jud. Timiș	250/2949	10018		Convenție	act notarial	186 / 18.02.2003	BNP Ciobanu Ana Stefania	si sotia
POMUT		DORINA	1		Loc. Rovinita Mare, UAT. Denta, Jud. Timiș								
POMUT		CONSTANTIN	1		Loc. Rovinita Mare, UAT. Denta, Jud. Timiș	2949/2949	C1		Convenție	act notarial	186 / 18.02.2003	BNP Ciobanu Ana Stefania	si sotia
POMUT		DORINA	1		Loc. Rovinita Mare, UAT. Denta, Jud. Timiș								
POMUT		CONSTANTIN	1		Loc. Rovinita Mare, UAT. Denta, Jud. Timiș	2699/2949	10018		Lege	act administrativ	7166 / 08.12.2011	Primaria Comunei Denta	si sotia
POMUT		DORINA	1		Loc. Rovinita Mare, UAT. Denta, Jud. Timiș								

3. SARCINI / DEZMEMBRĂMINTE												
Titular			Data nașterii / CUI	Domiciliu / Sediul	Tipul sarcinii sau al dezmembrămintelor dreptului de proprietate	Cota parte	Identificator entitate asociată	Act juridic			Valoare ipotecă	Tip monedă
Nume / Denumire	Inițiala tatălui	Prenume						Tip act	Nr. act / data	Emitent		
-	-	-	-	-	-	-	-	-	-	-	-	-

4. NOTĂRI, PROCESE, INTERDICȚII			
Tipul notării	Tip act	Nr. act / data	Identificator entitate asociată
-	-	-	-

5. OBSERVAȚII	
Imobil împrejmuit / neîmprejmuit	Imobil contestat / necontestat
Neîmprejmuit	



REGISTRUL CADASTRAL AL IMOBILELOR

ANEXA Nr. 2

UAT Denta

Zonă cooperativizată (Co)

Sector cadastral nr. 36

1. DESCRIEREA IMOBILULUI																
DATE TEREN											DATE CONSTRUCȚII					
Identificator teren	Adresă imobil	Număr cadastral	Nr. CF	Suprafața măsurată	Intravilan / extra.(I/E)	Nr. top.	Nr. tarla	Nr. parcelă	Categorie folosință	Suprafață parcelă	Identificator construcție	Cod grupă destinație	Suprafața construită	Nr. niveluri	Nr. CF	Constr. cu acte (DA/NU)
10019	Intravilan, Loc. Rovinita Mare, Nr.95, UAT. Denta, Jud. Timiș; (Tarla: -, Parcela: -)		404457	908	I	71/b/1			CC	908	1	CL	112	1	404457-C1	DA

2. PROPRIETATEA / POSESIA															
Titularul dreptului / posesiei			Proprietar=1 / Posesor=0	Data nașterii / CUI	Domiciliu / Sediul	Cota parte	Identificator entitate asociată	Cotă parte teren UI	Mod de dobândire	Act juridic			Obs. privitoare la proprietar		
Nume / Denumire	Inițiala tatălui	Prenume								Tip act	Nr. act / data	Emitent			
BRAUN		IOSIF	1		Loc. Denta, UAT. Denta, Jud. Timiș	803/908	10019		Convenție	act notarial	1280 / 28.08.1991	BNP	si sotia		
BRAUN		ELENA ANA	1		Loc. Denta, UAT. Denta, Jud. Timiș								bun comun		
BRAUN		IOSIF	1		Loc. Denta, UAT. Denta, Jud. Timiș	1/1	C1		Convenție	act notarial	1280 / 28.08.1991	BNP	si sotia		
BRAUN		ELENA ANA	1		Loc. Denta, UAT. Denta, Jud. Timiș								bun comun		
COMUNA DENTA			1	4483943	Loc. Denta, UAT. Denta, Jud. Timiș	105/908	10019		Lege	act notarial	7 / 13.03.1996	Parlamentul Romaniei			

3. SARCINI / DEZMEMBRĂMINTE												
Titular			Data nașterii / CUI	Domiciliu / Sediul	Tipul sarcinii sau al dezmembrămintelor dreptului de proprietate	Cota parte	Identificator entitate asociată	Act juridic			Valoare ipotecă	Tip monedă
Nume / Denumire	Inițiala tatălui	Prenume						Tip act	Nr. act / data	Emitent		
-	-	-	-	-	-	-	-	-	-	-	-	-

4. NOTĂRI, PROCESE, INTERDICȚII				
Tipul notării	Tip act	Nr. act / data	Emitent	Identificator entitate asociată
-	-	-	-	-

5. OBSERVAȚII		
Imobil împrejmuit / neîmprejmuit	Imobil contestat / necontestat	Alte observații
Neîmprejmuit		



REGISTRUL CADASTRAL AL IMOBILELOR

ANEXA Nr. 2

UAT Denta

Zonă cooperativizată (Co)

Sector cadastral nr. 36

1. DESCRIEREA IMOBILULUI											DATE CONSTRUCȚII					
DATE TEREN											DATE CONSTRUCȚII					
Identificator teren	Adresă imobil	Număr cadastral	Nr. CF	Suprafața măsurată	Intravilan / extra.(I/E)	Nr. top.	Nr. tarla	Nr. parcelă	Categorie folosință	Suprafață parcelă	Identificator construcție	Cod grupă destinație	Suprafața construită	Nr. niveluri	Nr. CF	Constr. cu acte (DA/NU)
10020	Intravilan, Loc. Rovinita Mare, Nr.94, UAT. Denta, Jud. Timiș; (Tarla: -, Parcela: -)		404255	559	I	71/a			CC	559	1	CL	76	1	404255-C1	DA

2. PROPRIETATEA / POSESIA													
Titularul dreptului / posesiei			Proprietar=1 / Posesor=0	Data nașterii / CUI	Domiciliu / Sediul	Cota parte	Identificator entitate asociată	Cotă parte teren UI	Mod de dobândire	Act juridic			Obs. privitoare la proprietar
Nume / Denumire	Inițiala tatălui	Prenume								Tip act	Nr. act / data	Emitent	
VIDEKI		DORINA	1	16.10.1959	Loc. Denta, UAT. Denta, Jud. Timiș	468/559	10020		Succesiune	act notarial	14 / 10.02.2016	NP CIOBANU ANA STEFANIA	
VIDEKI		DORINA	1	16.10.1959	Loc. Denta, UAT. Denta, Jud. Timiș	1/1	C1		Succesiune	act notarial	14 / 10.02.2016	NP CIOBANU ANA STEFANIA	
COMUNA DENTA			1	4483943	Loc. Denta, UAT. Denta, Jud. Timiș	91/559	10020		Lege	act notarial	7 / 13.03.1996	Parlamentul Romaniei	

3. SARCINI / DEZMEMBRĂMINTE													
Titular			Data nașterii / CUI	Domiciliu / Sediul	Tipul sarcinii sau al dezmembrămintelor dreptului de proprietate	Cota parte	Identificator entitate asociată	Act juridic			Valoare ipotecă	Tip monedă	
Nume / Denumire	Inițiala tatălui	Prenume						Tip act	Nr. act / data	Emitent			
-	-	-	-	-	-	-	-	-	-	-	-	-	-

4. NOTĂRI, PROCESE, INTERDICȚII				
Tipul notării	Tip act	Nr. act / data	Emitent	Identificator entitate asociată
-	-	-	-	-

5. OBSERVAȚII		
Imobil împrejmuit / neîmprejmuit	Imobil contestat / necontestat	Alte observații
Neîmprejmuit		



REGISTRUL CADASTRAL AL IMOBILELOR

ANEXA Nr. 2

UAT Denta

Zonă cooperativizată (Co)

Sector cadastral nr. 36

1. DESCRIEREA IMOBILULUI																
DATE TEREN											DATE CONSTRUCȚII					
Identificator teren	Adresă imobil	Număr cadastral	Nr. CF	Suprafața măsurată	Intravilan / extra.(I/E)	Nr. top.	Nr. tarla	Nr. parcelă	Categorie folosință	Suprafață parcelă	Identificator construcție	Cod grupă destinație	Suprafața construită	Nr. niveluri	Nr. CF	Constr. cu acte (DA/NU)
10021	Intravilan, Loc. Rovinita Mare, Nr.93, UAT. Denta, Jud. Timiș; (Tarla: -, Parcela: -)		405771	2949	I				CC	1125						
					I				A	1824						

2. PROPRIETATEA / POSESIA													
Titularul dreptului / posesiei			Proprietar=1 / Posesor=0	Data nașterii / CUI	Domiciliu / Sediul	Cota parte	Identificator entitate asociată	Cotă parte teren UI	Mod de dobândire	Act juridic			Obs. privitoare la proprietar
Nume / Denumire	Inițiala tatălui	Prenume								Tip act	Nr. act / data	Emitent	
LASZLO		PETRU	1		Loc. Denta, UAT. Denta, Jud. Timiș	1/64	10021		Succesiune	act notarial	1885 / 01.01.1948	BNP	
LASZLO		STEFAN	1		Loc. Denta, UAT. Denta, Jud. Timiș	1/64	10021		Succesiune	act notarial	1885 / 01.01.1948	BNP	
LASZLO		IOAN	1		Loc. Denta, UAT. Denta, Jud. Timiș	1/64	10021		Succesiune	act notarial	1885 / 01.01.1948	BNP	
LASZLO		MARGARETA	1		Loc. Denta, UAT. Denta, Jud. Timiș	1/64	10021		Succesiune	act notarial	1885 / 01.01.1948	BNP	
RUSANDA		DORIN	1	05.07.1966	Loc. Denta, UAT. Denta, Jud. Timiș	60/64	10021		Convenție	act notarial	1681 / 28.12.2023	Lacatusu Camelia	si sotia
RUSANDA		GYONGYI	1	09.03.1967	Loc. Denta, UAT. Denta, Jud. Timiș								bun comun

3. SARCINI / DEZMEMBRĂMINTE												
Titular			Data nașterii / CUI	Domiciliu / Sediul	Tipul sarcinii sau al dezmembrămintelor dreptului de proprietate	Cota parte	Identificator entitate asociată	Act juridic			Valoare ipotecă	Tip monedă
Nume / Denumire	Inițiala tatălui	Prenume						Tip act	Nr. act / data	Emitent		
-	-	-	-	-	-	-	-	-	-	-	-	-

4. NOTĂRI, PROCESE, INTERDICȚII			
Tipul notării	Tip act	Nr. act / data	Identificator entitate asociată
-	-	-	-

5. OBSERVAȚII		
Imobil împrejmuit / neîmprejmuit	Imobil contestat / necontestat	Alte observații
Împrejmuit		TEREN INTRAVILAN



REGISTRUL CADASTRAL AL IMOBILELOR

ANEXA Nr. 2

UAT Denta

Zonă cooperativizată (Co)


Sector cadastral nr. 36

1. DESCRIEREA IMOBILULUI																
DATE TEREN										DATE CONSTRUCȚII						
Identificator teren	Adresă imobil	Număr cadastral	Nr. CF	Suprafața măsurată	Intravilan / extra.(I/E)	Nr. top.	Nr. tarla	Nr. parcelă	Categorie folosință	Suprafață parcelă	Identificator construcție	Cod grupă destinație	Suprafața construită	Nr. niveluri	Nr. CF	Constr. cu acte (DA/NU)
10022	Intravilan, Loc. Rovinita Mare, Nr.92, UAT. Denta, Jud. Timiș; (Tarla: -, Parcela: -)		404572	2388	I	49/b			CC	500	1	CL	89	1	404572-C1	DA
					E				A	1888						

2. PROPRIETATEA / POSESIA													
Titularul dreptului / posesiei			Proprietar=1 / Posesor=0	Data nașterii / CUI	Domiciliu / Sediul	Cota parte	Identificator entitate asociată	Cotă parte teren UI	Mod de dobândire	Act juridic			Obs. privitoare la proprietar
Nume / Denumire	Inițiala tatălui	Prenume								Tip act	Nr. act / data	Emitent	
SEVERA		ANA	1	21.02.1963	Loc. Rovinita Mare, Nr.92, UAT. Denta, Jud. Timiș	980/1721	10022		Hotărâre Judecătorească	hotărâre judecătorească	1049 / 03.07.2017	JUDECATORIA DETA	bun propriu
SEVERA		ANA	1	21.02.1963	Loc. Rovinita Mare, Nr.92, UAT. Denta, Jud. Timiș	245/1721	10022		Hotărâre Judecătorească	hotărâre judecătorească	1049 / 03.07.2017	JUDECATORIA DETA	bun propriu
STATUL ROMAN			1	9999999999999	Loc. Rovinita Mare, Nr.92, UAT. Denta, Jud. Timiș	250/1721	10022		Lege	act normativ	58/1974 / 01.01.1974	BNP	
SEVERA		ANA	1	21.02.1963	Loc. Rovinita Mare, Nr.92, UAT. Denta, Jud. Timiș	4/6	C1		Hotărâre Judecătorească	hotărâre judecătorească	1049 / 03.07.2017	JUDECATORIA DETA	bun propriu
SEVERA		ANA	1	21.02.1963	Loc. Rovinita Mare, Nr.92, UAT. Denta, Jud. Timiș	1/6	C1		Convenție	act notarial	405 / 01.05.1985	BNP	bun propriu
SEVERA		ANA	1	21.02.1963	Loc. Rovinita Mare, Nr.92, UAT. Denta, Jud. Timiș	1/6	C1		Convenție	act notarial	1893 / 01.10.1993	BNP	bun propriu
COMUNA DENTA			1	4483943	Loc. Denta, UAT. Denta, Jud. Timiș	667/2388	10022		Lege	act notarial	7 / 13.03.1996	Parlamentul Romaniei	

3. SARCINI / DEZMEMBRĂMINTE												
Titular			Data nașterii / CUI	Domiciliu / Sediul	Tipul sarcinii sau al dezmembrămintelor dreptului de proprietate	Cota parte	Identificator entitate asociată	Act juridic			Valoare ipotecă	Tip monedă
Nume / Denumire	Inițiala tatălui	Prenume						Tip act	Nr. act / data	Emitent		
-	-	-	-	-	-	-	-	-	-	-	-	-

4. NOTĂRI, PROCESE, INTERDICȚII				
Tipul notării	Tip act	Nr. act / data	Emitent	Identificator entitate asociată
Drept de folosință as 250 mp	act normativ	4 / 01.02.1983	BNP	10022
Drept de folosință as 46,6 mp	act normativ	4 / 01.05.1985	BNP	10022



5. OBSERVAȚII		
Imobil împrejmuit/ neîmprejmuit	Imobil contestat/ necontestat	Alte observații
Neîmprejmuit		



REGISTRUL CADASTRAL AL IMOBILELOR

ANEXA Nr. 2

UAT Denta

Zonă cooperativizată (Co)

Sector cadastral nr. 36

1. DESCRIEREA IMOBILULUI																
DATE TEREN											DATE CONSTRUCȚII					
Identificator teren	Adresă imobil	Număr cadastral	Nr. CF	Suprafața măsurată	Intravilan / extra.(I/E)	Nr. top.	Nr. tarla	Nr. parcelă	Categorie folosință	Suprafață parcelă	Identificator construcție	Cod grupă destinație	Suprafața construită	Nr. niveluri	Nr. CF	Constr. cu acte (DA/NU)
10023	Intravilan, Loc. Rovinita Mare, Nr.84, UAT. Denta, Jud. Timiș; (Tarla: -, Parcela: -)		402270	1516	I	43/b			CC	500	1	CL	165	1	402270-C1	DA
					I			A	1016							

2. PROPRIETATEA / POSESIA													
Titularul dreptului / posesiei			Proprietar=1 / Posesor=0	Data nașterii / CUI	Domiciliu / Sediul	Cota parte	Identificator entitate asociată	Cotă parte teren UI	Mod de dobândire	Act juridic			Obs. privitoare la proprietar
Nume / Denumire	Inițiala tatălui	Prenume								Tip act	Nr. act / data	Emitent	
GOSTA		ELENA	1	02.08.1940	Loc. Denta, UAT. Denta, Jud. Timiș	539/1516	10023		Succesiune	act notarial	15 / 26.02.2013	CIOBANU ANA STEFANIA	
GOSTA		ELENA	1	02.08.1940	Loc. Denta, UAT. Denta, Jud. Timiș	898/1516	10023		Succesiune	act notarial	15 / 26.02.2013	CIOBANU ANA STEFANIA	
GOSTA		ELENA	1	02.08.1940	Loc. Denta, UAT. Denta, Jud. Timiș	3/8	C1		Succesiune	act notarial	15 / 26.02.2013	CIOBANU ANA STEFANIA	
GOSTA		ELENA	1	02.08.1940	Loc. Denta, UAT. Denta, Jud. Timiș	5/8	C1		Succesiune	act notarial	15 / 26.02.2013	CIOBANU ANA STEFANIA	

3. SARCINI / DEZMEMBRĂMINTE													
Titular			Data nașterii / CUI	Domiciliu / Sediul	Tipul sarcinii sau al dezmembrămintelor dreptului de proprietate	Cota parte	Identificator entitate asociată	Act juridic			Valoare ipotecă	Tip monedă	
Nume / Denumire	Inițiala tatălui	Prenume						Tip act	Nr. act / data	Emitent			
-	-	-	-	-	-	-	-	-	-	-	-	-	-

4. NOTĂRI, PROCESE, INTERDICȚII				
Tipul notării	Tip act	Nr. act / data	Emitent	Identificator entitate asociată
-	-	-	-	-

5. OBSERVAȚII		
Imobil împrejmuit / neîmprejmuit	Imobil contestat / necontestat	Alte observații
Împrejmuit		



REGISTRUL CADASTRAL AL IMOBILELOR

ANEXA Nr. 2

UAT Denta
Zonă cooperativizată (Co)

Sector cadastral nr. 36

1. DESCRIEREA IMOBILULUI																
DATE TEREN											DATE CONSTRUCȚII					
Identificator teren	Adresă imobil	Număr cadastral	Nr. CF	Suprafața măsurată	Intravilan / extra.(I/E)	Nr. top.	Nr. tarla	Nr. parcelă	Categorie folosință	Suprafață parcelă	Identificator construcție	Cod grupă destinație	Suprafața construită	Nr. niveluri	Nr. CF	Constr. cu acte (DA/NU)
10024	Intravilan, Loc. Rovinita Mare, Nr.81, UAT. Denta, Jud. Timiș; (Tarla: -, Parcela: -)		401615	2897	I	41			CC	2897	1	CAS	386	1	401615-C1	DA
											2	CA	21	1	401615-C2	DA

2. PROPRIETATEA / POSESIA													
Titularul dreptului / posesiei			Proprietar=1 / Posesor=0	Data nașterii / CUI	Domiciliu / Sediu	Cota parte	Identificator entitate asociată	Cotă parte teren UI	Mod de dobândire	Act juridic			Obs. privitoare la proprietar
Nume / Denumire	Inițiala tatălui	Prenume								Tip act	Nr. act / data	Emitent	
COMUNA DENTA			1	4483943	Loc. Denta, Nr.224, UAT. Denta, Jud. Timiș	1/1	C2		Construire	act administrativ	10 / 31.01.2023	CONSILIUL LOCAL DENTA	domeniul public
COMUNA DENTA			1	4483943	Loc. Denta, Nr.224, UAT. Denta, Jud. Timiș	1/1	10024, C1		Lege	act administrativ	977 HG / 05.09.2002	Guvernul României	domeniul public

3. SARCINI / DEZMEMBRĂMINTE													
Titular			Data nașterii / CUI	Domiciliu / Sediu	Tipul sarcinii sau al dezmembrămintelor dreptului de proprietate	Cota parte	Identificator entitate asociată	Act juridic			Valoare ipotecă	Tip monedă	
Nume / Denumire	Inițiala tatălui	Prenume						Tip act	Nr. act / data	Emitent			
-	-	-	-	-	-	-	-	-	-	-	-	-	-

4. NOTĂRI, PROCESE, INTERDICȚII				
Tipul notării	Tip act	Nr. act/ data	Emitent	Identificator entitate asociată
Se noteaza recepția documentației cadastrale pentru înregistrarea în planul cadastral a imobilului înscris în prezenta carte funciara, cf. art. 40 alin.2^1 din Legea nr. 7/1996 rep.3_2023 și Noul Regulament aprobat prin O.D.G al ANCPPI nr.600/2023 , cu înscrierea suprafeței măsurate de 2937 mp de la 4348 mp, actualizare construcție C1-scoala , inscriere construcție C- WC si actualizare numar administrativ de la 40 la nr 81	act administrativ	10 / 31.01.2023	CONSILIUL LOCAL DENTA	10024, C1, C2

5. OBSERVAȚII		
Imobil împrejmuit/ neîmprejmuit	Imobil contestat/ necontestat	Alte observații
Împrejmuit		



REGISTRUL CADASTRAL AL IMOBILELOR

ANEXA Nr. 2

UAT Denta
Zonă cooperativizată (Co)

Sector cadastral nr. 36

1. DESCRIEREA IMOBILULUI																
DATE TEREN											DATE CONSTRUCȚII					
Identificator teren	Adresă imobil	Număr cadastral	Nr. CF	Suprafața măsurată	Intravilan / extra.(I/E)	Nr. top.	Nr. tarla	Nr. parcelă	Categorie folosință	Suprafață parcelă	Identificator construcție	Cod grupă destinație	Suprafața construită	Nr. niveluri	Nr. CF	Constr. cu acte (DA/NU)
10025	Intravilan, Loc. Rovinita Mare, Nr.82, UAT. Denta, Jud. Timiș; (Tarla: -, Parcela: -)		404983	2874	I	42			CC	874	1	CL	219	1	404983-C1	DA
					I			A	2000							

2. PROPRIETATEA / POSESIA													
Titularul dreptului / posesiei			Proprietar=1 / Posesor=0	Data nașterii / CUI	Domiciliu / Sediul	Cota parte	Identificator entitate asociată	Cotă parte teren UI	Mod de dobândire	Act juridic			Obs. privitoare la proprietar
Nume / Denumire	Inițiala tatălui	Prenume								Tip act	Nr. act / data	Emitent	
BORCUT		DORICA...	1		Loc. Rovinita Mare, Nr.82, UAT. Denta, Jud. Timiș	8/16	10025, C1		Convenție	act notarial	968 / 27.06.1991	BNP	
SIRBU		LARISA-EMILIA	1	18.07.1989	Loc. Denta, Nr.445, UAT. Denta, Jud. Timiș	3/16	10025, C1		Convenție	act notarial	173 / 07.02.2020	Lacatusu Camelia	casatorita cu
SIRBU		EUGEN-DANIEL	1	31.07.1988	Loc. Denta, UAT. Denta, Jud. Timiș								sub regimul comunitatii legale
BORCUT		DORICA	1	11.12.1954	Loc. Rovinita Mare, Nr.82, UAT. Denta, Jud. Timiș	2/16	10025, C1		Succesiune	act notarial	148 / 24.10.2018	LĂCĂTU ȘU Camelia	
SIRBU		LARISA-EMILIA	1	18.07.1989	Loc. Denta, Nr.445, UAT. Denta, Jud. Timiș	3/16	10025, C1		Succesiune	act notarial	148 / 24.10.2018	LACATUSU Camelia	casatorita cu

3. SARCINI / DEZMEMBRĂMINTE													
Titular			Data nașterii / CUI	Domiciliu / Sediul	Tipul sarcinii sau al dezmembrămintelor dreptului de proprietate	Cota parte	Identificator entitate asociată	Act juridic			Valoare ipotecă	Tip monedă	
Nume / Denumire	Inițiala tatălui	Prenume						Tip act	Nr. act / data	Emitent			
-	-	-	-	-	-	-	-	-	-	-	-	-	-

4. NOTĂRI, PROCESE, INTERDICȚII													
Tipul notării					Tip act			Nr. act / data			Emitent		Identificator entitate asociată
In baza incheierii civile nr. 325/2024, dosar instanta nr.277/220/2024 al Judecatoriei Deta, si a dosar dosar ex. 260/2024 al Bej Soames Cosmin Robert se noteaza urmarirea silita a imobilului inscris in prezenta carte funciara proprietateaa debitorului Sîrbu Eugen-Daniel de sub B6.2 pentru recuperarea sumei de 8.326,06 CHF si 1.627,29 Lei - INVESTCAPITAL LTD					hotărâre judecătorească			325 / 05.02.2024			JUDECĂTORIA DETA, dosar instanta nr.277/220/2024		10025, C1

5. OBSERVAȚII													
Imobil împrejmuit / neîmprejmuit				Imobil contestat / necontestat				Alte observații					
Împrejmuit								curte si gradina					



REGISTRUL CADASTRAL AL IMOBILELOR

ANEXA Nr. 2

UAT Denta

Zonă cooperativizată (Co)

Sector cadastral nr. 36

1. DESCRIEREA IMOBILULUI																
DATE TEREN											DATE CONSTRUCȚII					
Identificator teren	Adresă imobil	Număr cadastral	Nr. CF	Suprafața măsurată	Intravilan / extra.(I/E)	Nr. top.	Nr. tarla	Nr. parcelă	Categorie folosință	Suprafață parcelă	Identificator construcție	Cod grupă destinație	Suprafața construită	Nr. niveluri	Nr. CF	Constr. cu acte (DA/NU)
10026	Intravilan, Loc. Rovinita Mare, Nr.56, UAT. Denta, Jud. Timiș; (Tarla: -, Parcela: -)		401478	1905	I	81/a			CC	905	1	CL	77	1	401478-C1	DA
					I				A	1000						

2. PROPRIETATEA / POSESIA													
Titularul dreptului / posesiei			Proprietar=1 / Posesor=0	Data nașterii / CUI	Domiciliu / Sediu	Cota parte	Identificator entitate asociată	Cotă parte teren UI	Mod de dobândire	Act juridic			Obs. privitoare la proprietar
Nume / Denumire	Inițiala tatălui	Prenume								Tip act	Nr. act / data	Emitent	
PRUNDUS		MARIA	1	23.06.1961	Loc. Denta, UAT. Denta, Jud. Timiș	2081/2331	10026		Convenție	act notarial	2988 / 15.12.1994	BNP	casatorita,bun propriu
PRUNDUS		MARIA	1	23.06.1961	Loc. Denta, UAT. Denta, Jud. Timiș	1/1	C1		Convenție	act notarial	2988 / 15.12.1994	BNP	casatorita,bun propriu
FLORIAN		MARIA	1		Loc. Denta, UAT. Denta, Jud. Timiș	250/2331	10026		Lege	act administrativ	259 / 11.06.2022	INSTITUTIA PREFECTULUI - JUDEȚUL TIMIS	

3. SARCINI / DEZMEMBRĂMINTE												
Titular			Data nașterii / CUI	Domiciliu / Sediu	Tipul sarcinii sau al dezmembrămintelor dreptului de proprietate	Cota parte	Identificator entitate asociată	Act juridic			Valoare ipotecă	Tip monedă
Nume / Denumire	Inițiala tatălui	Prenume						Tip act	Nr. act / data	Emitent		
-	-	-	-	-	-	-	-	-	-	-	-	-

4. NOTĂRI, PROCESE, INTERDICȚII				
Tipul notării	Tip act	Nr. act / data	Emitent	Identificator entitate asociată
-	-	-	-	-

5. OBSERVAȚII		
Imobil împrejmuit / neîmprejmuit	Imobil contestat / necontestat	Alte observații
Împrejmuit		



REGISTRUL CADASTRAL AL IMOBILELOR

ANEXA Nr. 2

UAT Denta

Zonă cooperativizată (Co)

Sector cadastral nr. 36

1. DESCRIEREA IMOBILULUI																
DATE TEREN											DATE CONSTRUCȚII					
Identificator teren	Adresă imobil	Număr cadastral	Nr. CF	Suprafața măsurată	Intravilan / extra.(I/E)	Nr. top.	Nr. tarla	Nr. parcelă	Categorie folosință	Suprafață parcelă	Identificator construcție	Cod grupă destinație	Suprafața construită	Nr. niveluri	Nr. CF	Constr. cu acte (DA/NU)
10027	Intravilan, Loc. Rovinita Mare, Nr.78, UAT. Denta, Jud. Timiș; (Tarla: -, Parcela: -)		405836	1938	I				CC	768	1	CL	236	1	405836-C1	DA
					I				A	1170	2	CA	38	1	405836-C2	DA

2. PROPRIETATEA / POSESIA															
Titularul dreptului / posesiei			Proprietar=1 / Posesor=0	Data nașterii / CUI	Domiciliu / Sediu	Cota parte	Identificator entitate asociată	Cotă parte teren UI	Mod de dobândire	Act juridic			Obs. privitoare la proprietar		
Nume / Denumire	Inițiala tatălui	Prenume								Tip act	Nr. act / data	Emitent			
TAR		ZOLTAN-FLAVIUS	1	06.01.1981	Loc. Timisoara, Str. Ciresului, Nr.7, UAT. Timișoara, Jud. Timiș	250/1938	10027		Succesiune	act notarial	29 / 08.12.2022	Cimpoesu Anca Cristina			
TAR		ZOLTAN-FLAVIUS	1	06.01.1981	Loc. Timisoara, Str. Ciresului, Nr.7, UAT. Timișoara, Jud. Timiș	1688/1938	10027		Lege	act administrativ	2674 / 04.07.2023	PRIMARIA DENTA			
TAR		ZOLTAN-FLAVIUS	1	06.01.1981	Loc. Timisoara, Str. Ciresului, Nr.7, UAT. Timișoara, Jud. Timiș	1/1	C1		Succesiune	act notarial	29 / 08.12.2022	Cimpoesu Anca Cristina			
TAR		ZOLTAN-FLAVIUS	1	06.01.1981	Loc. Timisoara, Str. Ciresului, Nr.7, UAT. Timișoara, Jud. Timiș	1/1	C2		Convenție	act administrativ	2561 / 27.06.2023	PRIMARIA DENTA			

3. SARCINI / DEZMEMBRĂMINTE												
Titular			Data nașterii / CUI	Domiciliu / Sediu	Tipul sarcinii sau al dezmembrămintelor dreptului de proprietate	Cota parte	Identificator entitate asociată	Act juridic			Valoare ipotecă	Tip monedă
Nume / Denumire	Inițiala tatălui	Prenume						Tip act	Nr. act / data	Emitent		
-	-	-	-	-	-	-	-	-	-	-	-	-

4. NOTĂRI, PROCESE, INTERDICȚII															
Tipul notării						Tip act			Nr. act / data			Emitent		Identificator entitate asociată	
-						-			-			-		-	

5. OBSERVAȚII															
Imobil împrejmuit / neîmprejmuit				Imobil contestat / necontestat				Alte observații							
Împrejmuit								Împrejmuit cu gard de metal							



REGISTRUL CADASTRAL AL IMOBILELOR

ANEXA Nr. 2

UAT Denta

Zonă cooperativizată (Co)

Sector cadastral nr.36


1. DESCRIEREA IMOBILULUI																
DATE TEREN											DATE CONSTRUCȚII					
Identificator teren	Adresă imobil	Număr cadastral	Nr. CF	Suprafața măsurată	Intravilan / extra.(I/E)	Nr. top.	Nr. tarla	Nr. parcelă	Categorie folosință	Suprafață parcelă	Identificator construcție	Cod grupă destinație	Suprafața construită	Nr. niveluri	Nr. CF	Constr. cu acte (DA/NU)
10028	Intravilan, Loc. Rovinita Mare, Nr.78, UAT. Denta, Jud. Timiș; (Tarla: -, Parcela: -)		400042	2909	I	39			CC	800	1	CL	198	1	400042-C1	DA
					I			A	2109							

2. PROPRIETATEA / POSESIA													
Titularul dreptului / posesiei			Proprietar=1 / Posesor=0	Data nașterii / CUI	Domiciliu / Sediul	Cota parte	Identificator entitate asociată	Cotă parte teren UI	Mod de dobândire	Act juridic			Obs. privitoare la proprietar
Nume / Denumire	Inițiala tatălui	Prenume								Tip act	Nr. act / data	Emitent	
BENCZE		LUDOVIC	1	08.01.1950	Loc. Denta, UAT. Denta, Jud. Timiș	13/128	C1		Succesiune	act notarial	464 / 01.01.1977	BNP	
BENCZE		LUDOVIC	1	08.01.1950	Loc. Denta, UAT. Denta, Jud. Timiș	13/128	10028		Lege	act administrativ	1060 / 30.10.2008	Prefectura judetului Timis	
BENCZE		LUDOVIC	1	08.01.1950	Loc. Denta, UAT. Denta, Jud. Timiș	102/128	C1		Succesiune	act notarial	77 / 08.06.2011	BNP.LACATUSU CAMELIA	
BENCZE		LUDOVIC	1	08.01.1950	Loc. Denta, UAT. Denta, Jud. Timiș	102/128	10028		Succesiune	act notarial	77 / 08.06.2011	BNP.LACATUSU CAMELIA	
BENCZE		LUDOVIC	1	08.01.1950	Loc. Denta, UAT. Denta, Jud. Timiș	13/128	10028		Convenție	act notarial	779 / 08.06.2011	BNP.LACATUSU CAMELIA	
BENCZE		LUDOVIC	1	08.01.1950	Loc. Denta, UAT. Denta, Jud. Timiș	13/128	C1		Convenție	act notarial	779 / 08.06.2011	BNP.LACATUSU CAMELIA	

3. SARCINI / DEZMEMBRĂMINTE												
Titular			Data nașterii / CUI	Domiciliu / Sediul	Tipul sarcinii sau al dezmembrămintelor dreptului de proprietate	Cota parte	Identificator entitate asociată	Act juridic			Valoare ipotecă	Tip monedă
Nume / Denumire	Inițiala tatălui	Prenume						Tip act	Nr. act / data	Emitent		
-	-	-	-	-	-	-	-	-	-	-	-	-

4. NOTĂRI, PROCESE, INTERDICȚII			
Tipul notării	Tip act	Nr. act / data	Identificator entitate asociată
-	-	-	-

5. OBSERVAȚII	
Imobil împrejmuit / neîmprejmuit	Imobil contestat / necontestat
Împrejmuit	



REGISTRUL CADASTRAL AL IMOBILELOR

ANEXA Nr. 2

UAT Denta

Zonă cooperativizată (Co)

Sector cadastral nr. 36

1. DESCRIEREA IMOBILULUI																
DATE TEREN											DATE CONSTRUCȚII					
Identificator teren	Adresă imobil	Număr cadastral	Nr. CF	Suprafața măsurată	Intravilan / extra.(I/E)	Nr. top.	Nr. tarla	Nr. parcelă	Categorie folosință	Suprafață parcelă	Identificator construcție	Cod grupă destinație	Suprafața construită	Nr. niveluri	Nr. CF	Constr. cu acte (DA/NU)
10029	Intravilan, Loc. Rovinita Mare, Nr.53, UAT. Denta, Jud. Timiș; (Tarla: -, Parcela: -)		405527	1513	I				CC	513	1	CL	109	1	405527-C1	DA
					I			A	1000							

2. PROPRIETATEA / POSESIA															
Titularul dreptului / posesiei			Proprietar=1 / Posesor=0	Data nașterii / CUI	Domiciliu / Sediu	Cota parte	Identificator entitate asociată	Cotă parte teren UI	Mod de dobândire	Act juridic			Obs. privitoare la proprietar		
Nume / Denumire	Inițiala tatălui	Prenume								Tip act	Nr. act / data	Emitent			
PLUSTEA		FLOARE	0	10.04.1938	Loc. Denta, UAT. Denta, Jud. Timiș	1/1	10029		Constituire	act administrativ	2251 / 10.05.2021	PRIMARIA COMUNEI DENTA	vaduva, bun propriu		
PLUSTEA		FLOARE	1	10.04.1938	Loc. Denta, UAT. Denta, Jud. Timiș	1/1	C1		Convenție	act administrativ	2323 / 17.05.2021	PRIMARIA DENTA	vaduva, bun propriu		

3. SARCINI / DEZMEMBRĂMINTE															
Titular			Data nașterii / CUI	Domiciliu / Sediu	Tipul sarcinii sau al dezmembrămintelor dreptului de proprietate	Cota parte	Identificator entitate asociată	Act juridic			Valoare ipotecă	Tip monedă			
Nume / Denumire	Inițiala tatălui	Prenume						Tip act	Nr. act / data	Emitent					
-	-	-	-	-	-	-	-	-	-	-	-	-	-		

4. NOTĂRI, PROCESE, INTERDICȚII															
Tipul notării						Tip act	Nr. act / data	Emitent	Identificator entitate asociată						
-						-	-	-	-						

5. OBSERVAȚII															
Imobil împrejmuit / neîmprejmuit				Imobil contestat / necontestat				Alte observații							
Împrejmuit															



REGISTRUL CADASTRAL AL IMOBILELOR

ANEXA Nr. 2

UAT Denta

Zonă cooperativizată (Co)

Sector cadastral nr. 36

1. DESCRIEREA IMOBILULUI																
DATE TEREN											DATE CONSTRUCȚII					
Identificator teren	Adresă imobil	Număr cadastral	Nr. CF	Suprafața măsurată	Intravilan / extra.(I/E)	Nr. top.	Nr. tarla	Nr. parcelă	Categorie folosință	Suprafață parcelă	Identificator construcție	Cod grupă destinație	Suprafața construită	Nr. niveluri	Nr. CF	Constr. cu acte (DA/NU)
10030	Intravilan, Loc. Rovinita Mare, Nr.52, UAT. Denta, Jud. Timiș; (Tarla: -, Parcela: -)		405769	1524	I	78/a			CC	524	1	CL	115	1	405769-C1	DA
					I			A	1000							

2. PROPRIETATEA / POSESIA															
Titularul dreptului / posesiei			Proprietar=1 / Posesor=0	Data nașterii / CUI	Domiciliu / Sediul	Cota parte	Identificator entitate asociată	Cotă parte teren UI	Mod de dobândire	Act juridic			Obs. privitoare la proprietar		
Nume / Denumire	Inițiala tatălui	Prenume								Tip act	Nr. act / data	Emitent			
ENRENBURGER		ADRIANA-ESTERA	1		Loc. Denta, UAT. Denta, Jud. Timiș	1/1	10030, C1		Convenție	act notarial	863 / 07.03.2005	NP Lacatusu C	casatorita cu		
ENRENBURGER		ALBERT	1		Loc. Denta, UAT. Denta, Jud. Timiș								bun comun		

3. SARCINI / DEZMEMBRĂMINTE															
Titular			Data nașterii / CUI	Domiciliu / Sediul	Tipul sarcinii sau al dezmembrămintelor dreptului de proprietate	Cota parte	Identificator entitate asociată	Act juridic			Valoare ipotecă	Tip monedă			
Nume / Denumire	Inițiala tatălui	Prenume						Tip act	Nr. act / data	Emitent					
-	-	-	-	-	-	-	-	-	-	-	-	-	-		

4. NOTĂRI, PROCESE, INTERDICȚII															
Tipul notării						Tip act	Nr. act / data	Emitent	Identificator entitate asociată						
-						-	-	-	-						

5. OBSERVAȚII															
Imobil împrejmuit / neîmprejmuit				Imobil contestat / necontestat				Alte observații							
Împrejmuit															



REGISTRUL CADASTRAL AL IMOBILELOR

ANEXA Nr. 2

UAT Denta

Zonă cooperativizată (Co)

Sector cadastral nr. 36

1. DESCRIEREA IMOBILULUI																
DATE TEREN										DATE CONSTRUCȚII						
Identificator teren	Adresă imobil	Număr cadastral	Nr. CF	Suprafața măsurată	Intravilan / extra.(I/E)	Nr. top.	Nr. tarla	Nr. parcelă	Categorie folosință	Suprafață parcelă	Identificator construcție	Cod grupă destinație	Suprafața construită	Nr. niveluri	Nr. CF	Constr. cu acte (DA/NU)
10031	Intravilan, Loc. Rovinita Mare, Nr.51, UAT. Denta, Jud. Timiș; (Tarla: -, Parcela: -)		404386	1602	I	77/2			CC	602	1	CL	105	1	404386-C1	DA
					E			A	1000							

2. PROPRIETATEA / POSESIA															
Titularul dreptului / posesiei			Proprietar=1 / Posesor=0	Data nașterii / CUI	Domiciliu / Sediul	Cota parte	Identificator entitate asociată	Cotă parte teren UI	Mod de dobândire	Act juridic			Obs. privitoare la proprietar		
Nume / Denumire	Inițiala tatălui	Prenume								Tip act	Nr. act / data	Emitent			
POTYESZ		LADISLAU	1		Loc. Denta, UAT. Denta, Jud. Timiș	1/1	10031		leșire Din Indiviziune	act notarial	1023 / 01.03.1995	OCOT Timisoara			
POTYESZ		LADISLAU	1		Loc. Denta, UAT. Denta, Jud. Timiș	1/1	C1		leșire Din Indiviziune	act notarial	1023 / 01.03.1995	OCOT Timisoara			

3. SARCINI / DEZMEMBRĂMINTE															
Titular			Data nașterii / CUI	Domiciliu / Sediul	Tipul sarcinii sau al dezmembrămintelor dreptului de proprietate	Cota parte	Identificator entitate asociată	Act juridic			Valoare ipotecă	Tip monedă			
Nume / Denumire	Inițiala tatălui	Prenume						Tip act	Nr. act / data	Emitent					
-	-	-	-	-	-	-	-	-	-	-	-	-	-		

4. NOTĂRI, PROCESE, INTERDICȚII															
Tipul notării						Tip act	Nr. act / data	Emitent	Identificator entitate asociată						
-						-	-	-	-						

5. OBSERVAȚII															
Imobil împrejmuit / neîmprejmuit				Imobil contestat / necontestat				Alte observații							
Împrejmuit															



REGISTRUL CADASTRAL AL IMOBILELOR

ANEXA Nr. 2

UAT Denta

Zonă cooperativizată (Co)

Sector cadastral nr. 36

1. DESCRIEREA IMOBILULUI																
DATE TEREN											DATE CONSTRUCȚII					
Identificator teren	Adresă imobil	Număr cadastral	Nr. CF	Suprafața măsurată	Intravilan / extra.(I/E)	Nr. top.	Nr. tarla	Nr. parcelă	Categorie folosință	Suprafață parcelă	Identificator construcție	Cod grupă destinație	Suprafața construită	Nr. niveluri	Nr. CF	Constr. cu acte (DA/NU)
10032	Intravilan, Loc. Rovinita Mare, Nr.50, UAT. Denta, Jud. Timiș; (Tarla: -, Parcela: -)		237	1787	I				CC	787						
					I				A	1000						

2. PROPRIETATEA / POSESIA													
Titularul dreptului / posesiei			Proprietar=1 / Posesor=0	Data nașterii / CUI	Domiciliu / Sediul	Cota parte	Identificator entitate asociată	Cotă parte teren UI	Mod de dobândire	Act juridic			Obs. privitoare la proprietar
Nume / Denumire	Inițiala tatălui	Prenume								Tip act	Nr. act / data	Emitent	
POTYESZ		LADISLAU	1		Loc. Denta, UAT. Denta, Jud. Timiș	1/1	10032		Succesiune	act notarial	30 / 27.01.1995	BNP	

3. SARCINI / DEZMEMBRĂMINTE												
Titular			Data nașterii / CUI	Domiciliu / Sediul	Tipul sarcinii sau al dezmembrămintelor dreptului de proprietate	Cota parte	Identificator entitate asociată	Act juridic			Valoare ipotecă	Tip monedă
Nume / Denumire	Inițiala tatălui	Prenume						Tip act	Nr. act / data	Emitent		
-	-	-	-	-	-	-	-	-	-	-	-	-

4. NOTĂRI, PROCESE, INTERDICȚII				
Tipul notării	Tip act	Nr. act/ data	Emitent	Identificator entitate asociată
-	-	-	-	-

5. OBSERVAȚII		
Imobil împrejmuit/ neîmprejmuit	Imobil contestat/ necontestat	Alte observații
Împrejmuit		



REGISTRUL CADASTRAL AL IMOBILELOR

ANEXA Nr. 2

UAT Denta

Zonă cooperativizată (Co)

Sector cadastral nr. 36

1. DESCRIEREA IMOBILULUI																
DATE TEREN											DATE CONSTRUCȚII					
Identificator teren	Adresă imobil	Număr cadastral	Nr. CF	Suprafața măsurată	Intravilan / extra.(I/E)	Nr. top.	Nr. tarla	Nr. parcelă	Categorie folosință	Suprafață parcelă	Identificator construcție	Cod grupă destinație	Suprafața construită	Nr. niveluri	Nr. CF	Constr. cu acte (DA/NU)
10033	Intravilan, Loc. Rovinita Mare, Nr.48, UAT. Denta, Jud. Timiș; (Tarla: -, Parcela: -)		404815	2902	I	75			CC	877						
					I			A	2025							

2. PROPRIETATEA / POSESIA													
Titularul dreptului / posesiei			Proprietar=1 / Posesor=0	Data nașterii / CUI	Domiciliu / Sediul	Cota parte	Identificator entitate asociată	Cotă parte teren UI	Mod de dobândire	Act juridic			Obs. privitoare la proprietar
Nume / Denumire	Inițiala tatălui	Prenume								Tip act	Nr. act / data	Emitent	
CSASZAR		DENES	1		Loc. Denta, UAT. Denta, Jud. Timiș	1/2	10033		Convenție	act notarial	110 / 06.09.2006	BNP Dinescu Radu	
CSASZAR		IOSIF	1		Loc. Denta, UAT. Denta, Jud. Timiș	1/2	10033		Convenție	act notarial	110 / 06.09.2006	BNP Dinescu Radu	

3. SARCINI / DEZMEMBRĂMINTE													
Titular			Data nașterii / CUI	Domiciliu / Sediul	Tipul sarcinii sau al dezmembrămintelor dreptului de proprietate	Cota parte	Identificator entitate asociată	Act juridic			Valoare ipotecă	Tip monedă	
Nume / Denumire	Inițiala tatălui	Prenume						Tip act	Nr. act / data	Emitent			
-	-	-	-	-	-	-	-	-	-	-	-	-	-

4. NOTĂRI, PROCESE, INTERDICȚII				
Tipul notării	Tip act	Nr. act/ data	Emitent	Identificator entitate asociată
-	-	-	-	-

5. OBSERVAȚII		
Imobil împrejmuit/ neîmprejmuit	Imobil contestat/ necontestat	Alte observații
Împrejmuit		



REGISTRUL CADASTRAL AL IMOBILELOR

ANEXA Nr. 2

UAT Denta

Zonă cooperativizată (Co)

Sector cadastral nr. 36

1. DESCRIEREA IMOBILULUI																
DATE TEREN											DATE CONSTRUCȚII					
Identificator teren	Adresă imobil	Număr cadastral	Nr. CF	Suprafața măsurată	Intravilan / extra.(I/E)	Nr. top.	Nr. tarla	Nr. parcelă	Categorie folosință	Suprafață parcelă	Identificator construcție	Cod grupă destinație	Suprafața construită	Nr. niveluri	Nr. CF	Constr. cu acte (DA/NU)
10034	Intravilan, Loc. Rovinita Mare, Nr.46, UAT. Denta, Jud. Timiș; (Tarla: -, Parcela: -)		223	773	I	73/b/2			CC	773	1	CL	65	1		DA

2. PROPRIETATEA / POSESIA													
Titularul dreptului / posesiei			Proprietar=1 / Posesor=0	Data nașterii / CUI	Domiciliu / Sediul	Cota parte	Identificator entitate asociată	Cotă parte teren UI	Mod de dobândire	Act juridic			Obs. privitoare la proprietar
Nume / Denumire	Inițiala tatălui	Prenume								Tip act	Nr. act / data	Emitent	
GERMAN		ECATERINA	1		Loc. Denta, UAT. Denta, Jud. Timiș	1/2	10034, C1		Succesiune	act notarial	3878 / 01.01.1931	BNP	
NASU		MARTA	1		Loc. Denta, UAT. Denta, Jud. Timiș	1/2	10034, C1		Succesiune	act notarial	3878 / 01.11.1931	BNP	

3. SARCINI / DEZMEMBRĂMINTE													
Titular			Data nașterii / CUI	Domiciliu / Sediul	Tipul sarcinii sau al dezmembrămintelor dreptului de proprietate	Cota parte	Identificator entitate asociată	Act juridic			Valoare ipotecă	Tip monedă	
Nume / Denumire	Inițiala tatălui	Prenume						Tip act	Nr. act / data	Emitent			
-	-	-	-	-	-	-	-	-	-	-	-	-	-

4. NOTĂRI, PROCESE, INTERDICȚII				
Tipul notării	Tip act	Nr. act / data	Emitent	Identificator entitate asociată
-	-	-	-	-

5. OBSERVAȚII		
Imobil împrejmuit / neîmprejmuit	Imobil contestat / necontestat	Alte observații
Împrejmuit		



REGISTRUL CADASTRAL AL IMOBILELOR

ANEXA Nr. 2

UAT Denta

Zonă cooperativizată (Co)

Sector cadastral nr. 36

1. DESCRIEREA IMOBILULUI																
DATE TEREN											DATE CONSTRUCȚII					
Identificator teren	Adresă imobil	Număr cadastral	Nr. CF	Suprafața măsurată	Intravilan / extra.(I/E)	Nr. top.	Nr. tarla	Nr. parcelă	Categorie folosință	Suprafață parcelă	Identificator construcție	Cod grupă destinație	Suprafața construită	Nr. niveluri	Nr. CF	Constr. cu acte (DA/NU)
10035	Intravilan, Loc. Rovinita Mare, Nr.91, UAT. Denta, Jud. Timiș; (Tarla: -, Parcela: -)		402665	1798	I	48/a			CC	798	1	CA	58	1	402665-C1	NU
					I				A	1000						

2. PROPRIETATEA / POSESIA													
Titularul dreptului / posesiei			Proprietar=1 / Posesor=0	Data nașterii / CUI	Domiciliu / Sediul	Cota parte	Identificator entitate asociată	Cotă parte teren UI	Mod de dobândire	Act juridic			Obs. privitoare la proprietar
Nume / Denumire	Inițiala tatălui	Prenume								Tip act	Nr. act / data	Emitent	
ERDEI		MARIANA	1	20.05.1963	Loc. Denta, UAT. Denta, Jud. Timiș	1/4	10035		Succesiune	act notarial	152 / 31.10.2013	CIOBANU ANA STEFANIA	
BLEINER		RODICA	1	03.10.1968	Loc. Denta, UAT. Denta, Jud. Timiș	1/4	10035		Succesiune	act notarial	152 / 31.10.2013	CIOBANU ANA STEFANIA	
PETRUTI		IONEL	1	16.12.1971	Loc. Denta, UAT. Denta, Jud. Timiș	1/4	10035		Succesiune	act notarial	152 / 31.10.2013	CIOBANU ANA STEFANIA	
PETRUTI		PAVEL	1	24.06.1973	Loc. Denta, UAT. Denta, Jud. Timiș	1/4	10035		Succesiune	act notarial	152 / 31.10.2013	CIOBANU ANA STEFANIA	

3. SARCINI / DEZMEMBRĂMINTE												
Titular			Data nașterii / CUI	Domiciliu / Sediul	Tipul sarcinii sau al dezmembrămintelor dreptului de proprietate	Cota parte	Identificator entitate asociată	Act juridic			Valoare ipotecă	Tip monedă
Nume / Denumire	Inițiala tatălui	Prenume						Tip act	Nr. act / data	Emitent		
-	-	-	-	-	-	-	-	-	-	-	-	-

4. NOTĂRI, PROCESE, INTERDICȚII				
Tipul notării	Tip act	Nr. act / data	Emitent	Identificator entitate asociată
-	-	-	-	-

5. OBSERVAȚII		
Imobil împrejmuit / neîmprejmuit	Imobil contestat / necontestat	Alte observații
Împrejmuit		



REGISTRUL CADASTRAL AL IMOBILELOR

ANEXA Nr. 2

UAT Denta

Zonă cooperativizată (Co)

Sector cadastral nr. 36

1. DESCRIEREA IMOBILULUI																
DATE TEREN											DATE CONSTRUCȚII					
Identificator teren	Adresă imobil	Număr cadastral	Nr. CF	Suprafața măsurată	Intravilan / extra.(I/E)	Nr. top.	Nr. tarla	Nr. parcelă	Categorie folosință	Suprafață parcelă	Identificator construcție	Cod grupă destinație	Suprafața construită	Nr. niveluri	Nr. CF	Constr. cu acte (DA/NU)
10036	Intravilan, Loc. Rovinita Mare, Nr.137, UAT. Denta, Jud. Timiș; (Tarla: -, Parcela: -)		404888	1489	I	11/a			A	1489						

2. PROPRIETATEA / POSESIA															
Titularul dreptului / posesiei			Proprietar=1 / Posesor=0	Data nașterii / CUI	Domiciliu / Sediul	Cota parte	Identificator entitate asociată	Cotă parte teren UI	Mod de dobândire	Act juridic			Obs. privitoare la proprietar		
Nume / Denumire	Inițiala tatălui	Prenume								Tip act	Nr. act / data	Emitent			
NEVODENSZKI		IOSIF	1		Loc. Denta, UAT. Denta, Jud. Timiș	1403/1489	10036		Convenție	act notarial	395 / 28.01.2005	BNP Lacatusu Camelia	casatorit cu		
NEVODENSZKI		MARIA ANGELICA	1		Loc. Denta, UAT. Denta, Jud. Timiș								bun comun		

3. SARCINI / DEZMEMBRĂMINTE															
Titular			Data nașterii / CUI	Domiciliu / Sediul	Tipul sarcinii sau al dezmembrămintelor dreptului de proprietate	Cota parte	Identificator entitate asociată	Act juridic			Valoare ipotecă	Tip monedă			
Nume / Denumire	Inițiala tatălui	Prenume						Tip act	Nr. act / data	Emitent					
-	-	-	-	-	-	-	-	-	-	-	-	-	-		

4. NOTĂRI, PROCESE, INTERDICȚII															
Tipul notării						Tip act	Nr. act/ data	Emitent	Identificator entitate asociată						
-						-	-	-	-						

5. OBSERVAȚII															
Imobil împrejmuit/ neîmprejmuit				Imobil contestat/ necontestat				Alte observații							
Împrejmuit															



REGISTRUL CADASTRAL AL IMOBILELOR

ANEXA Nr. 2

UAT Denta

Zonă cooperativizată (Co)

Sector cadastral nr.36

1. DESCRIEREA IMOBILULUI																
DATE TEREN										DATE CONSTRUCȚII						
Identificator teren	Adresă imobil	Număr cadastral	Nr. CF	Suprafața măsurată	Intravilan / extra.(I/E)	Nr. top.	Nr. tarla	Nr. parcelă	Categorie folosință	Suprafață parcelă	Identificator construcție	Cod grupă destinație	Suprafața construită	Nr. niveluri	Nr. CF	Constr. cu acte (DA/NU)
10037	Intravilan, Loc. Rovinita Mare, Nr.18, UAT. Denta, Jud. Timiș; (Tarla: -, Parcela: -)		400032	838	I	106/a/1			CC	100	1	CL	57	1	400032-C1	NU
					I	160/a/1			A	738						

2. PROPRIETATEA / POSESIA													
Titularul dreptului / posesiei			Proprietar=1 / Posesor=0	Data nașterii / CUI	Domiciliu / Sediu	Cota parte	Identificator entitate asociată	Cotă parte teren UI	Mod de dobândire	Act juridic			Obs. privitoare la proprietar
Nume / Denumire	Inițiala tatălui	Prenume								Tip act	Nr. act / data	Emitent	
DUDUI		VALERIA	1		Loc. Rovinita Mare, Nr.35, UAT. Denta, Jud. Timiș	1/1	10037		Hotărâre Judecătorească	hotărâre judecătorească	1000 / 16.12.2008	Judecatoria Deta	

3. SARCINI / DEZMEMBRĂMINTE												
Titular			Data nașterii / CUI	Domiciliu / Sediu	Tipul sarcinii sau al dezmembrămintelor dreptului de proprietate	Cota parte	Identificator entitate asociată	Act juridic			Valoare ipotecă	Tip monedă
Nume / Denumire	Inițiala tatălui	Prenume						Tip act	Nr. act / data	Emitent		
-	-	-	-	-	-	-	-	-	-	-	-	-

4. NOTĂRI, PROCESE, INTERDICȚII				
Tipul notării	Tip act	Nr. act / data	Emitent	Identificator entitate asociată
-	-	-	-	-

5. OBSERVAȚII		
Imobil împrejmuit / neîmprejmuit	Imobil contestat / necontestat	Alte observații
Neîmprejmuit		



REGISTRUL CADASTRAL AL IMOBILELOR

ANEXA Nr. 2

UAT Denta

Zonă cooperativizată (Co)

Sector cadastral nr. 36

1. DESCRIEREA IMOBILULUI																
DATE TEREN										DATE CONSTRUCȚII						
Identificator teren	Adresă imobil	Număr cadastral	Nr. CF	Suprafața măsurată	Intravilan / extra.(I/E)	Nr. top.	Nr. tarla	Nr. parcelă	Categorie folosință	Suprafață parcelă	Identificator construcție	Cod grupă destinație	Suprafața construită	Nr. niveluri	Nr. CF	Constr. cu acte (DA/NU)
10038	Intravilan, Loc. Rovinita Mare, Nr.176, UAT. Denta, Jud. Timiș; (Tarla: -, Parcela: -)		400546	1523	I	275/3			CC	523	1	CL	79	1	400546-C1	DA
					I			A	1000							

2. PROPRIETATEA / POSESIA															
Titularul dreptului / posesiei			Proprietar=1 / Posesor=0	Data nașterii / CUI	Domiciliu / Sediul	Cota parte	Identificator entitate asociată	Cotă parte teren UI	Mod de dobândire	Act juridic			Obs. privitoare la proprietar		
Nume / Denumire	Inițiala tatălui	Prenume								Tip act	Nr. act / data	Emitent			
COMUNA DENTA			1	4483943	Loc. Rovinita Mare, Nr.35, UAT. Denta, Jud. Timiș	1/1	10038		Lege	act normativ	51/37/1956;2- /15/1958;52/36 / 01.04.2008	BNP			
ROTARIU-LEDECZI		MARGARETA	1	03.02.1964	Loc. Denta, UAT. Denta, Jud. Timiș	1/1	C1		Convenție	act notarial	1106 / 18.05.2017	CIOBANU ANA STEFANIA			

3. SARCINI / DEZMEMBRĂMINTE															
Titular			Data nașterii / CUI	Domiciliu / Sediul	Tipul sarcinii sau al dezmembrămintelor dreptului de proprietate	Cota parte	Identificator entitate asociată	Act juridic			Valoare ipotecă	Tip monedă			
Nume / Denumire	Inițiala tatălui	Prenume						Tip act	Nr. act / data	Emitent					
-	-	-	-	-	-	-	-	-	-	-	-	-	-		

4. NOTĂRI, PROCESE, INTERDICȚII															
Tipul notării						Tip act	Nr. act / data	Emitent	Identificator entitate asociată						
Drept de suprafață, cf. art. 693 alin. 3 NCC, asupra terenului aferent construcției în favoarea - ROTARIU-LEDECZI MARGARETA						act notarial	1106 / 18.05.2017	CIOBANU ANA STEFANIA	10038						

5. OBSERVAȚII															
Imobil împrejmuit / neîmprejmuit				Imobil contestat / necontestat				Alte observații							
Neîmprejmuit															



REGISTRUL CADASTRAL AL IMOBILELOR

ANEXA Nr. 2

UAT Denta

Zonă cooperativizată (Co)

Sector cadastral nr.36

1. DESCRIEREA IMOBILULUI																
DATE TEREN											DATE CONSTRUCȚII					
Identificator teren	Adresă imobil	Număr cadastral	Nr. CF	Suprafața măsurată	Intravilan / extra.(I/E)	Nr. top.	Nr. tarla	Nr. parcelă	Categorie folosință	Suprafață parcelă	Identificator construcție	Cod grupă destinație	Suprafața construită	Nr. niveluri	Nr. CF	Constr. cu acte (DA/NU)
10039	Intravilan, Loc. Rovinita Mare, Nr.175, UAT. Denta, Jud. Timiș; (Tarla: -, Parcela: -)		400545	1319	I	275/2			CC	510	1	CL	56	1	400545-C1	DA
					I			A	569	2	CA	36	1	400545-C2	DA	
					I	275/2		A	240							

2. PROPRIETATEA / POSESIA													
Titularul dreptului / posesiei			Proprietar=1 / Posesor=0	Data nașterii / CUI	Domiciliu / Sediu	Cota parte	Identificator entitate asociată	Cotă parte teren UI	Mod de dobândire	Act juridic			Obs. privitoare la proprietar
Nume / Denumire	Inițiala tatălui	Prenume								Tip act	Nr. act / data	Emitent	
COMUNA DENTA			1	4483943	Loc. Denta, Nr.224, UAT. Denta, Jud. Timiș	16/16	10039		Lege	act administrativ	51/37/1956 / 01.10.1960	PRIMARIA COMUNEI DENTA	domeniul privat
ERDEI		STEFAN	1		Loc. Resita, Str. Cibinului, Nr.7, Ap.10, UAT. Reșița, Jud. Caraș-Severin	3/16	C1		Succesiune	act notarial	0 / 01.11.2006	BNP	fiu
GU ȘCĂ		EDIT	1	17.05.1968	Loc. Resita, Str. Cibinului, Nr.7, Ap.10, UAT. Reșița, Jud. Caraș-Severin	3/16	C1		Succesiune	act notarial	0 / 01.11.2006	BNP	
ERDEI		STEFAN	1		Loc. Resita, Str. Cibinului, Nr.7, Ap.10, UAT. Reșița, Jud. Caraș-Severin	5/16	C1		Succesiune	act notarial	0 / 01.11.2006	BNP	fiu
GU ȘCĂ		EDIT	1	17.05.1968	Loc. Resita, Str. Cibinului, Nr.7, Ap.10, UAT. Reșița, Jud. Caraș-Severin	5/16	C1		Succesiune	act notarial	0 / 01.11.2006	BNP	
ERDEI		STEFAN.....	1		Loc. Rovinita Mare, UAT. Denta, Jud. Timiș	8/16	C2		Succesiune	act administrativ	3193 / 10.08.2023	PRIMARIA DENTA	
GU ȘCĂ		EDIT	1	17.05.1968	Loc. Resita, Str. Cibinului, Nr.7, Ap.10, UAT. Reșița, Jud. Caraș-Severin	8/16	C2		Succesiune	act administrativ	3193 / 10.08.2023	PRIMARIA DENTA	

3. SARCINI / DEZMEMBRĂMINTE													
Titular			Data nașterii / CUI	Domiciliu / Sediu	Tipul sarcinii sau al dezmembrămintelor dreptului de proprietate	Cota parte	Identificator entitate asociată	Act juridic			Obs. privitoare la sarcină	Tip monedă	
Nume / Denumire	Inițiala tatălui	Prenume						Tip act	Nr. act / data	Emitent			
MARIN		ALEXANDRU-VASILICĂ	21.11.1976	Loc. Timișoara, Intr. Sepia, Nr.1, Bl.43, Ap.4, UAT. Timișoara, Jud. Timiș	Ipotecă legală	1/1	C1, C2	act notarial	346 / 04.03.2024	CIOBANU ANA STEFANIA	2000	EUR	
MARIN		MIRELA-CLAUDIA	16.08.1973	Loc. Sipet, Nr.564, UAT. Tormac, Jud. Timiș									



4. NOTĂRI, PROCESE, INTERDICȚII

Tipul notării	Tip act	Nr. act/ data	Emitent	Identificator entitate asociată
Se noteaza promisiune bilaterala de vanzare-cumparare, cu termen pentru incheierea actului pana la data de 01.10.2024 - MARIN ALEXANDRU-VASILICĂ, MARIN MIRELA-CLAUDIA	act notarial	346 / 04.03.2024	CIOBANU ANA STEFANIA	C1, C2
Drept de folosinta asupra terenului aferent constructiilor in favoarea proprietarilor acestora in conformitate cu art. 693 alin. 3 NCC	act administrativ	3193 / 10.08.2023	PRIMARIA DENTA	10039

5. OBSERVAȚII

Imobil împrejmuit/ neîmprejmuit	Imobil contestat/ necontestat	Alte observații
Împrejmuit		Împrejmuit cu gard de metal si gard de plasa



REGISTRUL CADASTRAL AL IMOBILELOR

ANEXA Nr. 2

UAT Denta

Zonă cooperativizată (Co)

Sector cadastral nr. 36


1. DESCRIEREA IMOBILULUI																
DATE TEREN											DATE CONSTRUCȚII					
Identificator teren	Adresă imobil	Număr cadastral	Nr. CF	Suprafața măsurată	Intravilan / extra.(I/E)	Nr. top.	Nr. tarla	Nr. parcelă	Categorie folosință	Suprafață parcelă	Identificator construcție	Cod grupă destinație	Suprafața construită	Nr. niveluri	Nr. CF	Constr. cu acte (DA/NU)
10040	Intravilan, Loc. Rovinita Mare, Nr.174, UAT. Denta, Jud. Timiș; (Tarla: -, Parcela: -)		400544	1340	I	275/1			CC	340	1	CL	93	1	400544-C1	DA
					E			A	1000	2	CA	13	1	400544-C2	NU	

2. PROPRIETATEA / POSESIA															
Titularul dreptului / posesiei			Proprietar=1 / Posesor=0	Data nașterii / CUI	Domiciliu / Sediu	Cota parte	Identificator entitate asociată	Cotă parte teren UI	Mod de dobândire	Act juridic			Obs. privitoare la proprietar		
Nume / Denumire	Inițiala tatălui	Prenume								Tip act	Nr. act / data	Emitent			
COMUNA DENTA			1	4483943	Loc. Rovinita Mare, Nr.35, UAT. Denta, Jud. Timiș	1079/1340	10040		Lege	act normativ	51/37/1956 / 01.01.1956	Statul Roman			
LEORINT		ANGELA	1		Loc. Denta, UAT. Denta, Jud. Timiș	4/8	C1		Convenție	act notarial	573 / 20.05.2003	BNP Ciobanu Ana Stefania			
LEORINT		ANGELA....	1	07.01.1968	Loc. Denta, UAT. Denta, Jud. Timiș	1/8	C1		Succesiune	act notarial	36 / 14.05.2019	CIOBANU ANA STEFANIA			
LEORINȚ		IOAN-ADRIAN	1	02.09.1987	Loc. Denta, UAT. Denta, Jud. Timiș	1/8	C1		Succesiune	act notarial	36 / 14.05.2019	CIOBANU ANA STEFANIA			
LEORINȚ		IONELA-ANGELA	1	14.05.1986	Loc. Denta, UAT. Denta, Jud. Timiș	1/8	C1		Succesiune	act notarial	36 / 14.05.2019	CIOBANU ANA STEFANIA			
LEORINȚ		ANDREEA-ALEXANDRA	1	18.05.1990	Loc. Denta, UAT. Denta, Jud. Timiș	1/8	C1		Succesiune	act notarial	36 / 14.05.2019	CIOBANU ANA STEFANIA			
COMUNA DENTA			1	4483943	Loc. Rovinita Mare, Nr.35, UAT. Denta, Jud. Timiș	261/1340	10040		Constituire	act notarial	7 / 13.03.1996	Parlamentul Romaniei			

3. SARCINI / DEZMEMBRĂMINTE															
Titular			Data nașterii / CUI	Domiciliu / Sediu	Tipul sarcinii sau al dezmembrămintelor dreptului de proprietate	Cota parte	Identificator entitate asociată	Act juridic			Valoare ipotecă	Tip monedă			
Nume / Denumire	Inițiala tatălui	Prenume						Tip act	Nr. act / data	Emitent					
-	-	-	-	-	-	-	-	-	-	-	-	-	-		

4. NOTĂRI, PROCESE, INTERDICȚII															
Tipul notării						Tip act		Nr. act/ data		Emitent			Identificator entitate asociată		
Drept de folosință veșnică în favoarea proprietarilor construcției conform art. 693 NCC						act notarial		36 / 14.05.2019		CIOBANU ANA STEFANIA			10040, C1		

5. OBSERVAȚII															
Imobil împrejmuit/ neîmprejmuit				Imobil contestat/ necontestat				Alte observații							
Împrejmuit															



REGISTRUL CADASTRAL AL IMOBILELOR

ANEXA Nr. 2

UAT Denta

Zonă cooperativizată (Co)

Sector cadastral nr. 36

1. DESCRIEREA IMOBILULUI																
DATE TEREN											DATE CONSTRUCȚII					
Identificator teren	Adresă imobil	Număr cadastral	Nr. CF	Suprafața măsurată	Intravilan / extra.(I/E)	Nr. top.	Nr. tarla	Nr. parcelă	Categorie folosință	Suprafață parcelă	Identificator construcție	Cod grupă destinație	Suprafața construită	Nr. niveluri	Nr. CF	Constr. cu acte (DA/NU)
10041	Intravilan, Loc. Rovinita Mare, Nr.8, UAT. Denta, Jud. Timiș; (Tarla: -, Parcela: -)		405560	2950	I	8 - Rovinita Mare			CC	2950	1	CL	174	1	405560-C1	DA

2. PROPRIETATEA / POSESIA													
Titularul dreptului / posesiei			Proprietar=1 / Posesor=0	Data nașterii / CUI	Domiciliu / Sediu	Cota parte	Identificator entitate asociată	Cotă parte teren UI	Mod de dobândire	Act juridic			Obs. privitoare la proprietar
Nume / Denumire	Inițiala tatălui	Prenume								Tip act	Nr. act / data	Emitent	
VASILCIN		DANIEL	1	22.12.1987	Loc. Denta, Str. Elena Gheneșcu, Bl.A11, Ap.14, UAT. Denta, Jud. Timiș	1/1	10041, C1		Convenție	act notarial	1334 / 17.08.2021	CIOBANU ANA STEFANIA	necasatorit, bun propriu

3. SARCINI / DEZMEMBRĂMINTE												
Titular			Data nașterii / CUI	Domiciliu / Sediu	Tipul sarcinii sau al dezmembrămintelor dreptului de proprietate	Cota parte	Identificator entitate asociată	Act juridic			Valoare ipotecă	Tip monedă
Nume / Denumire	Inițiala tatălui	Prenume						Tip act	Nr. act / data	Emitent		
-	-	-	-	-	-	-	-	-	-	-	-	-

4. NOTĂRI, PROCESE, INTERDICȚII				
Tipul notării	Tip act	Nr. act / data	Emitent	Identificator entitate asociată
-	-	-	-	-

5. OBSERVAȚII		
Imobil împrejmuit / neîmprejmuit	Imobil contestat / necontestat	Alte observații
Neîmprejmuit		curte si gradina



REGISTRUL CADASTRAL AL IMOBILELOR

ANEXA Nr. 2

UAT Denta
Zonă cooperativizată (Co)

Sector cadastral nr. 36

1. DESCRIEREA IMOBILULUI																		
DATE TEREN											DATE CONSTRUCȚII							
Identificator teren	Adresă imobil	Număr cadastral	Nr. CF	Suprafața măsurată	Intravilan / extra.(I/E)	Nr. top.	Nr. tarla	Nr. parcelă	Categorie folosință	Suprafață parcelă	Identificator construcție	Cod grupă destinație	Suprafața construită	Nr. niveluri	Nr. CF	Constr. cu acte (DA/NU)		
10042	Intravilan, Loc. Rovinita Mare, Nr.8, UAT. Denta, Jud. Timiș; (Tarla: -, Parcela: -)		401474	1863	I	96/2			CC	1863	1	CL	194	1	401474-C1	DA		
											2	CA	70	1	401474-C2	DA		
													3	CA	14	1	401474-C3	DA
													4	CA	70	1	401474-C4	DA
													5	CA	135	1	401474-C5	DA

2. PROPRIETATEA / POSESIA													
Titularul dreptului / posesiei			Proprietar=1 / Posesor=0	Data nașterii / CUI	Domiciliu / Sediul	Cota parte	Identificator entitate asociată	Cotă parte teren UI	Mod de dobândire	Act juridic			Obs. privitoare la proprietar
Nume / Denumire	Inițiala tatălui	Prenume								Tip act	Nr. act / data	Emitent	
BAKOS		ISTVAN	1		Loc. Rovinita Mare, Nr.35, UAT. Denta, Jud. Timiș	1/2	10042		Convenție	act notarial	911 / 03.05.1995	BNP	si sotia
BAKOS		LENUTA	1		Loc. Rovinita Mare, Nr.35, UAT. Denta, Jud. Timiș								bun comun
BAKOS		ISTVAN	1		Loc. Rovinita Mare, Nr.35, UAT. Denta, Jud. Timiș	1/2	C1		Convenție	act notarial	911 / 03.05.1995	BNP	si sotia
BAKOS		LENUTA	1		Loc. Rovinita Mare, Nr.35, UAT. Denta, Jud. Timiș								bun comun
BAKOS		ISTVAN	1		Loc. Rovinita Mare, Nr.35, UAT. Denta, Jud. Timiș	1/2	10042		Convenție	act notarial	6741/2006 / 01.10.2006	BNP	si sotia
BAKOS		LENUTA....	1		Loc. Rovinita Mare, Nr.35, UAT. Denta, Jud. Timiș								
BAKOS		ISTVAN	1		Loc. Rovinita Mare, Nr.35, UAT. Denta, Jud. Timiș	1/2	C1		Convenție	act notarial	6741/2006 / 01.10.2006	BNP	si sotia
BAKOS		LENUTA....	1		Loc. Rovinita Mare, Nr.35, UAT. Denta, Jud. Timiș								
BAKOS		ISTVAN	1		Loc. Rovinita Mare, Nr.35, UAT. Denta, Jud. Timiș	1/1	C2, C3, C4, C5		Construire	act administrativ	2088 / 16.05.2024	PRIMĂRIA COMUNELI DENTA	si sotia
BAKOS		LENUTA	1		Loc. Rovinita Mare, Nr.35, UAT. Denta, Jud. Timiș								bun comun



3. SARCINI / DEZMEMBRĂMINTE

Titular			Data nașterii / CUI	Domiciliu / Sediul	Tipul sarcinii sau al dezmembrămintelor dreptului de proprietate	Cota parte	Identificator entitate asociată	Act juridic			Valoare ipotecă	Tip monedă
Nume / Denumire	Inițiala tatălui	Prenume						Tip act	Nr. act / data	Emitent		
-	-	-	-	-	-	-	-	-	-	-	-	-

4. NOTĂRI, PROCESE, INTERDICȚII

Tipul notării	Tip act	Nr. act/ data	Emitent	Identificator entitate asociată
In baza certificatului de deces se radiază interdicția de sub B5 înscrisă cu încheierea 6741/2006	act administrativ	25 / 10.07.2019	PRIMARIA DENTA	10042, C1

5. OBSERVAȚII

Imobil împrejmuit/ neîmprejmuit	Imobil contestat/ necontestat	Alte observații
Neîmprejmuit		



REGISTRUL CADASTRAL AL IMOBILELOR

ANEXA Nr. 2

UAT Denta

Zonă cooperativizată (Co)

Sector cadastral nr. 36


1. DESCRIEREA IMOBILULUI																
DATE TEREN											DATE CONSTRUCȚII					
Identificator teren	Adresă imobil	Număr cadastral	Nr. CF	Suprafața măsurată	Intravilan / extra.(I/E)	Nr. top.	Nr. tarla	Nr. parcelă	Categorie folosință	Suprafață parcelă	Identificator construcție	Cod grupă destinație	Suprafața construită	Nr. niveluri	Nr. CF	Constr. cu acte (DA/NU)
10043	Intravilan, Loc. Rovinita Mare, Nr.165, UAT. Denta, Jud. Timiș; (Tarla: -, Parcela: -)		402379	1003	I	32/b/1			CC	409	1	CL	168	1	402379-C1	DA
					I	32/b/1			A	594	2	CL	57	1	402379-C2	DA
											3	CA	17	1	402379-C3	NU

2. PROPRIETATEA / POSESIA															
Titularul dreptului / posesiei			Proprietar=1 / Posesor=0	Data nașterii / CUI	Domiciliu / Sediul	Cota parte	Identificator entitate asociată	Cotă parte teren UI	Mod de dobândire	Act juridic			Obs. privitoare la proprietar		
Nume / Denumire	Inițiala tatălui	Prenume								Tip act	Nr. act / data	Emitent			
SORESCU		MILETA	1	25.09.1940	Romania, Jud. TIMIS, Loc. Timisoara, Str. PANSELELLOR, Nr. Postal 55	1/1	10043		Convenție	act notarial	1072 / 11.06.2013	CIOBANU ANA STEFANIA	casatorit cu		
SORESCU		EUGENIA	1	02.07.1944	Romania, Jud. TIMIS, Loc. Timisoara, Str. PANSELELLOR, Nr. Postal 55	1/1	10043		Convenție	act notarial	1072 / 11.06.2013	CIOBANU ANA STEFANIA	sub regimul comunitatii legale		
SORESCU		MILETA	1	25.09.1940	Romania, Jud. TIMIS, Loc. Timisoara, Str. PANSELELLOR, Nr. Postal 55	1/1	C1, C2		Convenție	act notarial	1072 / 11.06.2013	CIOBANU ANA STEFANIA	casatorit cu		
SORESCU		EUGENIA	1	02.07.1944	Romania, Jud. TIMIS, Loc. Timisoara, Str. PANSELELLOR, Nr. Postal 55	1/1	C1, C2		Convenție	act notarial	1072 / 11.06.2013	CIOBANU ANA STEFANIA	sub regimul comunitatii legale		

3. SARCINI / DEZMEMBRĂMINTE												
Titular			Data nașterii / CUI	Domiciliu / Sediul	Tipul sarcinii sau al dezmembrămintelor dreptului de proprietate	Cota parte	Identificator entitate asociată	Act juridic			Valoare ipotecă	Tip monedă
Nume / Denumire	Inițiala tatălui	Prenume						Tip act	Nr. act / data	Emitent		
-	-	-	-	-	-	-	-	-	-	-	-	-

4. NOTĂRI, PROCESE, INTERDICȚII			
Tipul notării	Tip act	Nr. act / data	Identificator entitate asociată
-	-	-	-

5. OBSERVAȚII		
Imobil împrejmuit/ neîmprejmuit	Imobil contestat/ necontestat	Alte observații
Împrejmuit		



REGISTRUL CADASTRAL AL IMOBILELOR

ANEXA Nr. 2

UAT Denta

Zonă cooperativizată (Co)

Sector cadastral nr. 36

1. DESCRIEREA IMOBILULUI																
DATE TEREN											DATE CONSTRUCȚII					
Identificator teren	Adresă imobil	Număr cadastral	Nr. CF	Suprafața măsurată	Intravilan / extra.(I/E)	Nr. top.	Nr. tarla	Nr. parcelă	Categorie folosință	Suprafață parcelă	Identificator construcție	Cod grupă destinație	Suprafața construită	Nr. niveluri	Nr. CF	Constr. cu acte (DA/NU)
10044	Intravilan, Loc. Rovinita Mare, Nr.164, UAT. Denta, Jud. Timiș; (Tarla: -, Parcela: -)		400339	2384	I	31			CC	337	1	CA	44	1	400339-C1	NU
					I	31			A	2047						

2. PROPRIETATEA / POSESIA															
Titularul dreptului / posesiei			Proprietar=1 / Posesor=0	Data nașterii / CUI	Domiciliu / Sediul	Cota parte	Identificator entitate asociată	Cotă parte teren UI	Mod de dobândire	Act juridic			Obs. privitoare la proprietar		
Nume / Denumire	Inițiala tatălui	Prenume								Tip act	Nr. act / data	Emitent			
BATINEANU		DUMITRU	1	22.12.1959	Loc. Denta, UAT. Denta, Jud. Timiș	1/1	10044		Convenție	act notarial	671 / 15.06.2015	LACATUSU CAMELIA	casatorit cu		
BATINEANU		JIVCA	1	08.02.1966	Loc. Denta, UAT. Denta, Jud. Timiș								sub regimul comunității legale		

3. SARCINI / DEZMEMBRĂMINTE															
Titular			Data nașterii / CUI	Domiciliu / Sediul	Tipul sarcinii sau al dezmembrămintelor dreptului de proprietate	Cota parte	Identificator entitate asociată	Act juridic			Valoare ipotecă	Tip monedă			
Nume / Denumire	Inițiala tatălui	Prenume						Tip act	Nr. act / data	Emitent					
-	-	-	-	-	-	-	-	-	-	-	-	-	-		

4. NOTĂRI, PROCESE, INTERDICȚII															
Tipul notării						Tip act	Nr. act/ data	Emitent	Identificator entitate asociată						
-						-	-	-	-						

5. OBSERVAȚII															
Imobil împrejmuit/ neîmprejmuit				Imobil contestat/ necontestat				Alte observații							
Împrejmuit															



REGISTRUL CADASTRAL AL IMOBILELOR

ANEXA Nr. 2

UAT Denta

Zonă cooperativizată (Co)

Sector cadastral nr. 36

1. DESCRIEREA IMOBILULUI																
DATE TEREN											DATE CONSTRUCȚII					
Identificator teren	Adresă imobil	Număr cadastral	Nr. CF	Suprafața măsurată	Intravilan / extra.(I/E)	Nr. top.	Nr. tarla	Nr. parcelă	Categorie folosință	Suprafață parcelă	Identificator construcție	Cod grupă destinație	Suprafața construită	Nr. niveluri	Nr. CF	Constr. cu acte (DA/NU)
10045	Intravilan, Loc. Rovinita Mare, Nr.136, UAT. Denta, Jud. Timiș; (Tarla: -, Parcela: -)		404592	1403	I	10/b			CC	782	1	CL	212	1	404592-C1	DA
					I	10/b			A	621						

2. PROPRIETATEA / POSESIA															
Titularul dreptului / posesiei			Proprietar=1 / Posesor=0	Data nașterii / CUI	Domiciliu / Sediul	Cota parte	Identificator entitate asociată	Cotă parte teren UI	Mod de dobândire	Act juridic			Obs. privitoare la proprietar		
Nume / Denumire	Inițiala tatălui	Prenume								Tip act	Nr. act / data	Emitent			
NEVODENSZKI		IOSIF	1		Loc. Denta, UAT. Denta, Jud. Timiș	1/1	10045		Convenție	act notarial	395 / 28.01.2005	BNP Lacatusu Camelia	casatorit cu		
NEVODENSZKI		MARIA ANGELICA	1		Loc. Denta, UAT. Denta, Jud. Timiș								bun comun		
NEVODENSZKI		IOSIF	1		Loc. Denta, UAT. Denta, Jud. Timiș	1/1	C1		Convenție	act notarial	395 / 28.01.2005	BNP Lacatusu Camelia	casatorit cu		
NEVODENSZKI		MARIA ANGELICA	1		Loc. Denta, UAT. Denta, Jud. Timiș								bun comun		

3. SARCINI / DEZMEMBRĂMINTE															
Titular			Data nașterii / CUI	Domiciliu / Sediul	Tipul sarcinii sau al dezmembrămintelor dreptului de proprietate	Cota parte	Identificator entitate asociată	Act juridic			Valoare ipotecă	Tip monedă			
Nume / Denumire	Inițiala tatălui	Prenume						Tip act	Nr. act / data	Emitent					
-	-	-	-	-	-	-	-	-	-	-	-	-	-		

4. NOTĂRI, PROCESE, INTERDICȚII															
Tipul notării						Tip act		Nr. act / data		Emitent		Identificator entitate asociată			
-						-		-		-		-			

5. OBSERVAȚII															
Imobil împrejmuit / neîmprejmuit				Imobil contestat / necontestat				Alte observații							
Împrejmuit															



REGISTRUL CADASTRAL AL IMOBILELOR

ANEXA Nr. 2

UAT Denta

Zonă cooperativizată (Co)

Sector cadastral nr. 36

1. DESCRIEREA IMOBILULUI																
DATE TEREN										DATE CONSTRUCȚII						
Identificator teren	Adresă imobil	Număr cadastral	Nr. CF	Suprafața măsurată	Intravilan / extra.(I/E)	Nr. top.	Nr. tarla	Nr. parcelă	Categorie folosință	Suprafață parcelă	Identificator construcție	Cod grupă destinație	Suprafața construită	Nr. niveluri	Nr. CF	Constr. cu acte (DA/NU)
10046	Intravilan, Loc. Rovinita Mare, Nr.133, UAT. Denta, Jud. Timiș; (Tarla: -, Parcela: -)		401343	1468	I	10/a			CC	468	1	CL	60	1	401343-C1	DA
					E	10/a			A	1000	2	CL	15	1	401343-C2	DA

2. PROPRIETATEA / POSESIA													
Titularul dreptului / posesiei			Proprietar=1 / Posesor=0	Data nașterii / CUI	Domiciliu / Sediul	Cota parte	Identificator entitate asociată	Cotă parte teren UI	Mod de dobândire	Act juridic			Obs. privitoare la proprietar
Nume / Denumire	Inițiala tatălui	Prenume								Tip act	Nr. act / data	Emitent	
IVASCU		ELISAVETA	1	25.02.1948	Loc. Denta, UAT. Denta, Jud. Timiș	1/1	10046		Convenție	act notarial	1524 / 15.07.2010	BNP. CIOBANU ANA STEFANIA	necasatorita,bun propriu
IVASCU		ELISAVETA	1	25.02.1948	Loc. Denta, UAT. Denta, Jud. Timiș	1/1	C1		Convenție	act notarial	1524 / 15.07.2010	BNP. CIOBANU ANA STEFANIA	necasatorita,bun propriu
IVASCU		ELISAVETA	1	25.02.1948	Loc. Denta, UAT. Denta, Jud. Timiș	1/1	C2		Construire	act administrativ	2088 / 16.05.2024	PRIMARIA COMUNEI DENTA	necasatorita,bun propriu

3. SARCINI / DEZMEMBRĂMINTE												
Titular			Data nașterii / CUI	Domiciliu / Sediul	Tipul sarcinii sau al dezmembrămintelor dreptului de proprietate	Cota parte	Identificator entitate asociată	Act juridic			Valoare ipotecă	Tip monedă
Nume / Denumire	Inițiala tatălui	Prenume						Tip act	Nr. act / data	Emitent		
-	-	-	-	-	-	-	-	-	-	-	-	-

4. NOTĂRI, PROCESE, INTERDICȚII				
Tipul notării	Tip act	Nr. act / data	Emitent	Identificator entitate asociată
-	-	-	-	-

5. OBSERVAȚII		
Imobil împrejmuit / neîmprejmuit	Imobil contestat / necontestat	Alte observații
Împrejmuit		



REGISTRUL CADASTRAL AL IMOBILELOR

ANEXA Nr. 2

UAT Denta

Zonă cooperativizată (Co)

Sector cadastral nr. 36

1. DESCRIEREA IMOBILULUI																
DATE TEREN											DATE CONSTRUCȚII					
Identificator teren	Adresă imobil	Număr cadastral	Nr. CF	Suprafața măsurată	Intravilan / extra.(I/E)	Nr. top.	Nr. tarla	Nr. parcelă	Categorie folosință	Suprafață parcelă	Identificator construcție	Cod grupă destinație	Suprafața construită	Nr. niveluri	Nr. CF	Constr. cu acte (DA/NU)
10047	Extravilan, UAT. Denta, Jud. Timiș; (Tarla: -, Parcela: -)			1832	E	9/a			A	1832						

2. PROPRIETATEA / POSESIA													
Titularul dreptului / posesiei			Proprietar=1 / Posesor=0	Data nașterii / CUI	Domiciliu / Sediu	Cota parte	Identificator entitate asociată	Cotă parte teren UI	Mod de dobândire	Act juridic			Obs. privitoare la proprietar
Nume / Denumire	Inițiala tatălui	Prenume								Tip act	Nr. act / data	Emitent	
Primaria Denta			1	4483943	Loc. Denta, UAT. Denta, Jud. Timiș	1/1	10047		Constituire	act notarial	10147 / 16.12.1944	NP	

3. SARCINI / DEZMEMBRĂMINTE													
Titular			Data nașterii / CUI	Domiciliu / Sediu	Tipul sarcinii sau al dezmembrămintelor dreptului de proprietate	Cota parte	Identificator entitate asociată	Act juridic			Valoare ipotecă	Tip monedă	
Nume / Denumire	Inițiala tatălui	Prenume						Tip act	Nr. act / data	Emitent			
-	-	-	-	-	-	-	-	-	-	-	-	-	-

4. NOTĂRI, PROCESE, INTERDICȚII				
Tipul notării	Tip act	Nr. act / data	Emitent	Identificator entitate asociată
-	-	-	-	-

5. OBSERVAȚII		
Imobil împrumuit / neîmprumuit	Imobil contestat / necontestat	Alte observații
Împrumuit		



REGISTRUL CADASTRAL AL IMOBILELOR

ANEXA Nr. 2

UAT Denta

Zonă cooperativizată (Co)

Sector cadastral nr. 36

1. DESCRIEREA IMOBILULUI																
DATE TEREN											DATE CONSTRUCȚII					
Identificator teren	Adresă imobil	Număr cadastral	Nr. CF	Suprafața măsurată	Intravilan / extra.(I/E)	Nr. top.	Nr. tarla	Nr. parcelă	Categorie folosință	Suprafață parcelă	Identificator construcție	Cod grupă destinație	Suprafața construită	Nr. niveluri	Nr. CF	Constr. cu acte (DA/NU)
10048	Intravilan, Loc. Rovinita Mare, Nr.15888, UAT. Denta, Jud. Timiș; (Tarla: -, Parcela: -)		405571	2416	I				CC	416	1	CL	211	1	405571-C1	DA
					E				A	2000	2	CA	60	1	405571-C2	NU

2. PROPRIETATEA / POSESIA													
Titularul dreptului / posesiei			Proprietar=1 / Posesor=0	Data nașterii / CUI	Domiciliu / Sediul	Cota parte	Identificator entitate asociată	Cotă parte teren UI	Mod de dobândire	Act juridic			Obs. privitoare la proprietar
Nume / Denumire	Inițiala tatălui	Prenume								Tip act	Nr. act / data	Emitent	
CIRPANU		VALERIU-DIMITRIE-FLORENTIN	1		Loc. Denta, UAT. Denta, Jud. Timiș	1/1	10048, C1		Convenție	act notarial	446 / 22.03.2022	LAPADAT MARIA	divortat, bun propriu

3. SARCINI / DEZMEMBRĂMINTE													
Titular			Data nașterii / CUI	Domiciliu / Sediul	Tipul sarcinii sau al dezmembrămintelor dreptului de proprietate	Cota parte	Identificator entitate asociată	Act juridic			Valoare ipotecă	Tip monedă	
Nume / Denumire	Inițiala tatălui	Prenume						Tip act	Nr. act / data	Emitent			
-	-	-	-	-	-	-	-	-	-	-	-	-	-

4. NOTĂRI, PROCESE, INTERDICȚII				
Tipul notării	Tip act	Nr. act / data	Emitent	Identificator entitate asociată
-	-	-	-	-

5. OBSERVAȚII		
Imobil împrejmuit / neîmprejmuit	Imobil contestat / necontestat	Alte observații
Împrejmuit		



REGISTRUL CADASTRAL AL IMOBILELOR

ANEXA Nr. 2

UAT Denta

Zonă cooperativizată (Co)

Sector cadastral nr. 36

1. DESCRIEREA IMOBILULUI																
DATE TEREN											DATE CONSTRUCȚII					
Identificator teren	Adresă imobil	Număr cadastral	Nr. CF	Suprafața măsurată	Intravilan / extra.(I/E)	Nr. top.	Nr. tarla	Nr. parcelă	Categorie folosință	Suprafață parcelă	Identificator construcție	Cod grupă destinație	Suprafața construită	Nr. niveluri	Nr. CF	Constr. cu acte (DA/NU)
10049	Intravilan, Loc. Rovinita Mare, Nr.153, UAT. Denta, Jud. Timiș; (Tarla: -, Parcela: -)	21	404670	3254	I	21			CC	1264	1	CL	141	1	404670-C1	DA
					I	21			A	1990	2	CA	44	1	404670-C2	DA

2. PROPRIETATEA / POSESIA															
Titularul dreptului / posesiei			Proprietar=1 / Posesor=0	Data nașterii / CUI	Domiciliu / Sediu	Cota parte	Identificator entitate asociată	Cotă parte teren UI	Mod de dobândire	Act juridic			Obs. privitoare la proprietar		
Nume / Denumire	Inițiala tatălui	Prenume								Tip act	Nr. act / data	Emitent			
POMUȚ		ATTILA-CONSTANTIN	1	08.01.1983	Loc. Rovinita Mare, Nr.154, UAT. Denta, Jud. Timiș	1/1	10049, C1	Convenție	act notarial	1794 / 06.08.2018	CIOBANU ANA STEFANIA	casatorit cu			
POMUȚ		PETRONELA-DANIELA	1	15.06.1983	Loc. Rovinita Mare, Nr.154, UAT. Denta, Jud. Timiș							sub regimul comunitatii legale, nuda proprietate			
POMUȚ		ATTILA-CONSTANTIN	1	08.01.1983	Loc. Rovinita Mare, Nr.154, UAT. Denta, Jud. Timiș	1/1	C2	Construire	act administrativ	2088 / 16.05.2024	PRIMARIA COMUNEI DENTA	casatorit cu			
POMUȚ		PETRONELA-DANIELA	1	15.06.1983	Loc. Rovinita Mare, Nr.154, UAT. Denta, Jud. Timiș							sub regimul comunitatii legale, nuda proprietate			

3. SARCINI / DEZMEMBRĂMINTE															
Titular			Data nașterii / CUI	Domiciliu / Sediu	Tipul sarcinii sau al dezmembrămintelor dreptului de proprietate	Cota parte	Identificator entitate asociată	Act juridic			Valoare ipotecă	Tip monedă			
Nume / Denumire	Inițiala tatălui	Prenume						Tip act	Nr. act / data	Emitent					
ROMAN-CADAR		ELISABETA	19.10.1946	Loc. Rovinita Mare, Nr.14, UAT. Denta, Jud. Timiș	Uzuctruct viager	1/1	10049, C1	act notarial	1794 / 06.08.2018	CIOBANU ANA STEFANIA					

4. NOTĂRI, PROCESE, INTERDICȚII															
Tipul notării							Tip act	Nr. act / data	Emitent	Identificator entitate asociată					
Drept de ipoteca legala, conform art. 2386 pct. 4 NCC, pentru plata rentei in bani corespunzatoare intretinerii neexecutata - ROMAN-CADAR ELISABETA							act notarial	1794 / 06.08.2018	CIOBANU ANA STEFANIA	10049, C1					

5. OBSERVAȚII															
Imobil împrejmuit / neîmprejmuit				Imobil contestat / necontestat				Alte observații							
Împrejmuit															



REGISTRUL CADASTRAL AL IMOBILELOR

ANEXA Nr. 2

UAT Denta

Zonă cooperativizată (Co)

Sector cadastral nr. 36

1. DESCRIEREA IMOBILULUI																
DATE TEREN										DATE CONSTRUCȚII						
Identificator teren	Adresă imobil	Număr cadastral	Nr. CF	Suprafața măsurată	Intravilan / extra.(I/E)	Nr. top.	Nr. tarla	Nr. parcelă	Categorie folosință	Suprafață parcelă	Identificator construcție	Cod grupă destinație	Suprafața construită	Nr. niveluri	Nr. CF	Constr. cu acte (DA/NU)
10050	Intravilan, Loc. Rovinita Mare, Nr.141, UAT. Denta, Jud. Timiș; (Tarla: -, Parcela: -)		405710	3262	I	14			CC	250	1	CL	124	1	405710-C1	DA
					I	14			A	3012						

2. PROPRIETATEA / POSESIA															
Titularul dreptului / posesiei			Proprietar=1 / Posesor=0	Data nașterii / CUI	Domiciliu / Sediu	Cota parte	Identificator entitate asociată	Cotă parte teren UI	Mod de dobândire	Act juridic			Obs. privitoare la proprietar		
Nume / Denumire	Inițiala tatălui	Prenume								Tip act	Nr. act / data	Emitent			
STATUL ROMAN			1	999999999999999	Loc. Rovinita Mare, Nr.151, UAT. Denta, Jud. Timiș	250/3262	10050		Lege	act normativ	58 / 29.10.1974	-			
MARTINECZ		MARIA-ELISABETA	1	11.09.1986	Loc. Denta, UAT. Denta, Jud. Timiș	1/1	C1		Succesiune	act notarial	15 / 15.02.2024	LĂCĂTU ȘU Camelia			

3. SARCINI / DEZMEMBRĂMINTE															
Titular			Data nașterii / CUI	Domiciliu / Sediu	Tipul sarcinii sau al dezmembrămintelor dreptului de proprietate	Cota parte	Identificator entitate asociată	Act juridic			Valoare ipotecă	Tip monedă			
Nume / Denumire	Inițiala tatălui	Prenume						Tip act	Nr. act / data	Emitent					
-	-	-	-	-	-	-	-	-	-	-	-	-	-		

4. NOTĂRI, PROCESE, INTERDICȚII															
Tipul notării						Tip act		Nr. act / data		Emitent			Identificator entitate asociată		
Drept de folosință asupra 250 mp teren în favoarea proprietarului construcției						act normativ		4 / 28.03.1973		-			10050		

5. OBSERVAȚII															
Imobil împrejmuit / neîmprejmuit				Imobil contestat / necontestat				Alte observații							
Împrejmuit															



REGISTRUL CADASTRAL AL IMOBILELOR

ANEXA Nr. 2

UAT Denta

Zonă cooperativizată (Co)

Sector cadastral nr. 36

1. DESCRIEREA IMOBILULUI																
DATE TEREN											DATE CONSTRUCȚII					
Identificator teren	Adresă imobil	Număr cadastral	Nr. CF	Suprafața măsurată	Intravilan / extra.(I/E)	Nr. top.	Nr. tarla	Nr. parcelă	Categorie folosință	Suprafață parcelă	Identificator construcție	Cod grupă destinație	Suprafața construită	Nr. niveluri	Nr. CF	Constr. cu acte (DA/NU)
10051	Intravilan, Loc. Rovinita Mare, Str. 143, UAT. Denta, Jud. Timiș; (Tarla: -, Parcela: -)		400217	1483	I				CC	500	1	CL	102	1	400217-C1	DA
					E			A	983							

2. PROPRIETATEA / POSESIA															
Titularul dreptului / posesiei			Proprietar=1 / Posesor=0	Data nașterii / CUI	Domiciliu / Sediul	Cota parte	Identificator entitate asociată	Cotă parte teren UI	Mod de dobândire	Act juridic			Obs. privitoare la proprietar		
Nume / Denumire	Inițiala tatălui	Prenume								Tip act	Nr. act / data	Emitent			
VASTAG		ECATERINA	1		Loc. Denta, UAT. Denta, Jud. Timiș	1/2	10051		Succesiune	act normativ	149 / 01.01.2008	NP CIOBANU ANA ST.			
VASTAG		ECATERINA	1		Loc. Denta, UAT. Denta, Jud. Timiș	1/2	10051		Lege	act normativ	251 / 01.01.2008	PRIMARIA DENTA			
VASTAG		ECATERINA	1		Loc. Denta, UAT. Denta, Jud. Timiș	1/2	C1		Succesiune	act notarial	149 / 01.01.2008	NP CIOBANU ANA ST.			
VASTAG		ECATERINA	1		Loc. Denta, UAT. Denta, Jud. Timiș	1/2	C1		Succesiune	act notarial	71 / 01.01.1977	NP			

3. SARCINI / DEZMEMBRĂMINTE															
Titular			Data nașterii / CUI	Domiciliu / Sediul	Tipul sarcinii sau al dezmembrămintelor dreptului de proprietate	Cota parte	Identificator entitate asociată	Act juridic			Valoare ipotecă	Tip monedă			
Nume / Denumire	Inițiala tatălui	Prenume						Tip act	Nr. act / data	Emitent					
-	-	-	-	-	-	-	-	-	-	-	-	-	-		

4. NOTĂRI, PROCESE, INTERDICȚII															
Tipul notării						Tip act		Nr. act / data		Emitent		Identificator entitate asociată			
-						-		-		-		-			

5. OBSERVAȚII															
Imobil împrejmuit / neîmprejmuit				Imobil contestat / necontestat				Alte observații							
Neîmprejmuit															



REGISTRUL CADASTRAL AL IMOBILELOR

ANEXA Nr. 2

UAT Denta

Zonă cooperativizată (Co)

Sector cadastral nr. 36

1. DESCRIEREA IMOBILULUI																
DATE TEREN											DATE CONSTRUCȚII					
Identificator teren	Adresă imobil	Număr cadastral	Nr. CF	Suprafața măsurată	Intravilan / extra.(I/E)	Nr. top.	Nr. tarla	Nr. parcelă	Categorie folosință	Suprafață parcelă	Identificator construcție	Cod grupă destinație	Suprafața construită	Nr. niveluri	Nr. CF	Constr. cu acte (DA/NU)
10052	Intravilan, Loc. Rovinita Mare, Nr.146, UAT. Denta, Jud. Timiș; (Tarla: -, Parcela: -)		405349	1331	I	17/a			CC	331	1	CL	89	1	405349-C1	DA
					I	17/a			A	1000						

2. PROPRIETATEA / POSESIA													
Titularul dreptului / posesiei			Proprietar=1 / Posesor=0	Data nașterii / CUI	Domiciliu / Sediul	Cota parte	Identificator entitate asociată	Cotă parte teren UI	Mod de dobândire	Act juridic			Obs. privitoare la proprietar
Nume / Denumire	Inițiala tatălui	Prenume								Tip act	Nr. act / data	Emitent	
BRAUN		IOSIF	1	27.05.1969	Loc. Rovinita Mare, Nr.95, UAT. Denta, Jud. Timiș	3/16	10052, C1		Succesiune	act notarial	44 / 16.06.2020	CIOBANU ANA STEFANIA	
BRAUN		IOSIF	1	27.05.1969	Loc. Rovinita Mare, Nr.95, UAT. Denta, Jud. Timiș	5/16	10052, C1		Succesiune	act notarial	44 / 16.06.2020	CIOBANU ANA STEFANIA	
BRAUN		IOSIF	1	27.05.1969	Loc. Rovinita Mare, Nr.95, UAT. Denta, Jud. Timiș	8/16	10052, C1		Succesiune	act notarial	44 / 16.06.2020	CIOBANU ANA STEFANIA	

3. SARCINI / DEZMEMBRĂMINTE												
Titular			Data nașterii / CUI	Domiciliu / Sediul	Tipul sarcinii sau al dezmembrămintelor dreptului de proprietate	Cota parte	Identificator entitate asociată	Act juridic			Valoare ipotecă	Tip monedă
Nume / Denumire	Inițiala tatălui	Prenume						Tip act	Nr. act / data	Emitent		
-	-	-	-	-	-	-	-	-	-	-	-	-

4. NOTĂRI, PROCESE, INTERDICȚII				
Tipul notării	Tip act	Nr. act/ data	Emitent	Identificator entitate asociată
-	-	-	-	-

5. OBSERVAȚII		
Imobil împrejmuit/ neîmprejmuit	Imobil contestat/ necontestat	Alte observații
Împrejmuit		



REGISTRUL CADASTRAL AL IMOBILELOR

ANEXA Nr. 2

UAT Denta

Zonă cooperativizată (Co)

Sector cadastral nr. 36

1. DESCRIEREA IMOBILULUI																
DATE TEREN											DATE CONSTRUCȚII					
Identificator teren	Adresă imobil	Număr cadastral	Nr. CF	Suprafața măsurată	Intravilan / extra.(I/E)	Nr. top.	Nr. tarla	Nr. parcelă	Categorie folosință	Suprafață parcelă	Identificator construcție	Cod grupă destinație	Suprafața construită	Nr. niveluri	Nr. CF	Constr. cu acte (DA/NU)
10053	Intravilan, Loc. Rovinita Mare, Nr.191/b, UAT. Denta, Jud. Timiș; (Tarla: -, Parcela: -)		405377	3600	I				CC	1500						
					I				A	2100						

2. PROPRIETATEA / POSESIA															
Titularul dreptului / posesiei			Proprietar=1 / Posesor=0	Data nașterii / CUI	Domiciliu / Sediu	Cota parte	Identificator entitate asociată	Cotă parte teren UI	Mod de dobândire	Act juridic			Obs. privitoare la proprietar		
Nume / Denumire	Inițiala tatălui	Prenume								Tip act	Nr. act / data	Emitent			
MARIUS		ANA MARIA..	1	24.09.1969	Loc. Timisoara, Intr. Doinei, Nr.23, Ap.2, UAT. Timișoara, Jud. Timiș	2992/3600	10053		Convenție	act notarial	747 / 19.07.2019	TOPALA ELENA	divortata, bun propriu		

3. SARCINI / DEZMEMBRĂMINTE															
Titular			Data nașterii / CUI	Domiciliu / Sediu	Tipul sarcinii sau al dezmembrămintelor dreptului de proprietate	Cota parte	Identificator entitate asociată	Act juridic			Valoare ipotecă	Tip monedă			
Nume / Denumire	Inițiala tatălui	Prenume						Tip act	Nr. act / data	Emitent					
-	-	-	-	-	-	-	-	-	-	-	-	-	-		

4. NOTĂRI, PROCESE, INTERDICȚII															
Tipul notării						Tip act	Nr. act / data	Emitent	Identificator entitate asociată						
Se noteaza posesie pentru suprafata de 608 mp conf art. 41 alin. 3 lit c din Lg. 7/1996 - MARIUS ANA MARIA						act administrativ	3500 / 24.07.2020	Primaria Denta	10053						
Se deschide C.F. nr. 405377 /UAT Denta In baza prevederilor Legii nr.7/1996 republicata si a regulamentului de carte funciara aprobat prin O.D.G al ANCPI nr.700/2014, care cuprinde imobilul cu nr. cad. 405377/ UAT Denta descris in partea I, adus din CF nr. 405265 /UAT Denta									10053						

5. OBSERVAȚII															
Imobil împrejmuit/ neîmprejmuit				Imobil contestat/ necontestat				Alte observații							
Împrejmuit															



REGISTRUL CADASTRAL AL IMOBILELOR

ANEXA Nr. 2

UAT Denta

Zonă cooperativizată (Co)

Sector cadastral nr. 36

1. DESCRIEREA IMOBILULUI																
DATE TEREN											DATE CONSTRUCȚII					
Identificator teren	Adresă imobil	Număr cadastral	Nr. CF	Suprafața măsurată	Intravilan / extra.(I/E)	Nr. top.	Nr. tarla	Nr. parcelă	Categorie folosință	Suprafață parcelă	Identificator construcție	Cod grupă destinație	Suprafața construită	Nr. niveluri	Nr. CF	Constr. cu acte (DA/NU)
10054	Intravilan, Loc. Rovinita Mare, Nr.189, UAT. Denta, Jud. Timiș; (Tarla: -, Parcela: -)		405376	3653	I	139/a			CC	1189	1	CL	111	1	405376-C1	DA
					I	139/b			CC	1190						
					I				A	1274						

2. PROPRIETATEA / POSESIA															
Titularul dreptului / posesiei			Proprietar=1 / Posesor=0	Data nașterii / CUI	Domiciliu / Sediul	Cota parte	Identificator entitate asociată	Cotă parte teren UI	Mod de dobândire	Act juridic			Obs. privitoare la proprietar		
Nume / Denumire	Inițiala tatălui	Prenume								Tip act	Nr. act / data	Emitent			
VASTAG		LADISLAU	1		Loc. Rovinita Mare, UAT. Denta, Jud. Timiș	1/3	10054		Succesiune	act notarial	66 / 09.03.1965	BNP			
VASTAG		IULIANNA	1		Loc. Rovinita Mare, UAT. Denta, Jud. Timiș	1/3	10054		Succesiune	act notarial	66 / 09.03.1965	BNP			
LAZĂR		MARIA	1		Loc. Rovinita Mare, UAT. Denta, Jud. Timiș	1/3	10054		Succesiune	act notarial	66 / 09.03.1965	BNP			
VASTAG		LADISLAU	1		Loc. Rovinita Mare, UAT. Denta, Jud. Timiș	1/1	C1		Construire	act administrativ	2088 / 16.05.2024	PRIMARIA COMUNEI DENTA			
VASTAG		IULIANNA	1	Loc. Rovinita Mare, UAT. Denta, Jud. Timiș											
LAZĂR		MARIA	1	Loc. Rovinita Mare, UAT. Denta, Jud. Timiș											
COMUNA DENTA			1	4483943	Loc. Rovinita Mare, UAT. Denta, Jud. Timiș	1273/3653	10054		Constituire	act notarial	7 / 13.03.1996	Parlamentul Romaniei			

3. SARCINI / DEZMEMBRĂMINTE															
Titular			Data nașterii / CUI	Domiciliu / Sediul	Tipul sarcinii sau al dezmembrămintelor dreptului de proprietate	Cota parte	Identificator entitate asociată	Act juridic			Valoare ipotecă	Tip monedă			
Nume / Denumire	Inițiala tatălui	Prenume						Tip act	Nr. act / data	Emitent					
-	-	-	-	-	-	-	-	-	-	-	-	-	-		

4. NOTĂRI, PROCESE, INTERDICȚII																		
Tipul notării											Tip act		Nr. act / data		Emitent		Identificator entitate asociată	
-											-		-		-		-	

5. OBSERVAȚII															
Imobil împrejmuit / neîmprejmuit				Imobil contestat / necontestat				Alte observații							
Neîmprejmuit															



REGISTRUL CADASTRAL AL IMOBILELOR

ANEXA Nr. 2

UAT Denta
Zonă cooperativizată (Co)

Sector cadastral nr. 36

1. DESCRIEREA IMOBILULUI																
DATE TEREN											DATE CONSTRUCȚII					
Identificator teren	Adresă imobil	Număr cadastral	Nr. CF	Suprafața măsurată	Intravilan / extra.(I/E)	Nr. top.	Nr. tarla	Nr. parcelă	Categorie folosință	Suprafață parcelă	Identificator construcție	Cod grupă destinație	Suprafața construită	Nr. niveluri	Nr. CF	Constr. cu acte (DA/NU)
10055	Intravilan, Loc. Rovinita Mare, UAT. Denta, Jud. Timiș; (Tarla: -, Parcela: -)			989	I	132/b			A	989						

2. PROPRIETATEA / POSESIA													
Titularul dreptului / posesiei			Proprietar=1 / Posesor=0	Data nașterii / CUI	Domiciliu / Sediu	Cota parte	Identificator entitate asociată	Cotă parte teren UI	Mod de dobândire	Act juridic			Obs. privitoare la proprietar
Nume / Denumire	Inițiala tatălui	Prenume								Tip act	Nr. act / data	Emitent	
NEIDENTIFICAT		NEIDENTIFICAT	0		Loc. Neidentificata, UAT. Denta, Jud. Timiș	1/1	10055		Lege	act administrativ	2088 / 16.05.2024	PRIMARIA COMUNEI DENTA	Proprietar neidentificat.

3. SARCINI / DEZMEMBRĂMINTE													
Titular			Data nașterii / CUI	Domiciliu / Sediu	Tipul sarcinii sau al dezmembrămintelor dreptului de proprietate	Cota parte	Identificator entitate asociată	Act juridic			Valoare ipotecă	Tip monedă	
Nume / Denumire	Inițiala tatălui	Prenume						Tip act	Nr. act / data	Emitent			
-	-	-	-	-	-	-	-	-	-	-	-	-	-

4. NOTĂRI, PROCESE, INTERDICȚII				
Tipul notării	Tip act	Nr. act/ data	Emitent	Identificator entitate asociată
Se noteaza mentiunea de proprietar neidentificat	act normativ	7 / 13.03.1996	Parlamentul Romaniei	10055

5. OBSERVAȚII		
Imobil împrejmuit/ neîmprejmuit	Imobil contestat/ necontestat	Alte observații
Neîmprejmuit		



REGISTRUL CADASTRAL AL IMOBILELOR

ANEXA Nr. 2

UAT Denta
Zonă cooperativizată (Co)

Sector cadastral nr. 36

1. DESCRIEREA IMOBILULUI																
DATE TEREN											DATE CONSTRUCȚII					
Identificator teren	Adresă imobil	Număr cadastral	Nr. CF	Suprafața măsurată	Intravilan / extra.(I/E)	Nr. top.	Nr. tarla	Nr. parcelă	Categorie folosință	Suprafață parcelă	Identificator construcție	Cod grupă destinație	Suprafața construită	Nr. niveluri	Nr. CF	Constr. cu acte (DA/NU)
10056	Intravilan, Loc. Rovinita Mare, UAT. Denta, Jud. Timiș; (Tarla: -, Parcela: -)			1648	I				A	1648						

2. PROPRIETATEA / POSESIA													
Titularul dreptului / posesiei			Proprietar=1 / Posesor=0	Data nașterii / CUI	Domiciliu / Sediu	Cota parte	Identificator entitate asociată	Cotă parte teren UI	Mod de dobândire	Act juridic			Obs. privitoare la proprietar
Nume / Denumire	Inițiala tatălui	Prenume								Tip act	Nr. act / data	Emitent	
NEIDENTIFICAT		NEIDENTIFICAT	0		Loc. Neidentificata, UAT. Denta, Jud. Timiș	1/1	10056		Lege	act administrativ	2088 / 16.05.2024	PRIMARIA COMUNEI DENTA	Proprietar neidentificat.

3. SARCINI / DEZMEMBRĂMINTE												
Titular			Data nașterii / CUI	Domiciliu / Sediu	Tipul sarcinii sau al dezmembrămintelor dreptului de proprietate	Cota parte	Identificator entitate asociată	Act juridic			Valoare ipotecă	Tip monedă
Nume / Denumire	Inițiala tatălui	Prenume						Tip act	Nr. act / data	Emitent		
-	-	-	-	-	-	-	-	-	-	-	-	-

4. NOTĂRI, PROCESE, INTERDICȚII				
Tipul notării	Tip act	Nr. act / data	Emitent	Identificator entitate asociată
Se noteaza mentiunea de proprietar neidentificat	act normativ	7 / 13.03.1996	Parlamentul Romaniei	10056

5. OBSERVAȚII		
Imobil împrejmuit / neîmprejmuit	Imobil contestat / necontestat	Alte observații
Împrejmuit		



REGISTRUL CADASTRAL AL IMOBILELOR

ANEXA Nr. 2

UAT Denta
Zonă cooperativizată (Co)

Sector cadastral nr. 36

1. DESCRIEREA IMOBILULUI																
DATE TEREN											DATE CONSTRUCȚII					
Identificator teren	Adresă imobil	Număr cadastral	Nr. CF	Suprafața măsurată	Intravilan / extra.(I/E)	Nr. top.	Nr. tarla	Nr. parcelă	Categorie folosință	Suprafață parcelă	Identificator construcție	Cod grupă destinație	Suprafața construită	Nr. niveluri	Nr. CF	Constr. cu acte (DA/NU)
10057	Intravilan, Loc. Rovinita Mare, UAT. Denta, Jud. Timiș; (Tarla: -, Parcela: -)			4375	I				A	4375						

2. PROPRIETATEA / POSESIA													
Titularul dreptului / posesiei			Proprietar=1 / Posesor=0	Data nașterii / CUI	Domiciliu / Sediu	Cota parte	Identificator entitate asociată	Cotă parte teren UI	Mod de dobândire	Act juridic			Obs. privitoare la proprietar
Nume / Denumire	Inițiala tatălui	Prenume								Tip act	Nr. act / data	Emitent	
NEIDENTIFICAT		NEIDENTIFICAT	0		Loc. Neidentificata, UAT. Denta, Jud. Timiș	1/1	10057		Lege	act administrativ	2088 / 16.05.2024	PRIMARIA COMUNEI DENTA	Proprietar neidentificat.

3. SARCINI / DEZMEMBRĂMINTE												
Titular			Data nașterii / CUI	Domiciliu / Sediu	Tipul sarcinii sau al dezmembrămintelor dreptului de proprietate	Cota parte	Identificator entitate asociată	Act juridic			Valoare ipotecă	Tip monedă
Nume / Denumire	Inițiala tatălui	Prenume						Tip act	Nr. act / data	Emitent		
-	-	-	-	-	-	-	-	-	-	-	-	-

4. NOTĂRI, PROCESE, INTERDICȚII				
Tipul notării	Tip act	Nr. act / data	Emitent	Identificator entitate asociată
Se noteaza mentiunea de proprietar neidentificat	act normativ	7 / 13.03.1996	Parlamentul Romaniei	10057

5. OBSERVAȚII		
Imobil împrejmuit / neîmprejmuit	Imobil contestat / necontestat	Alte observații
Împrejmuit		



REGISTRUL CADASTRAL AL IMOBILELOR

ANEXA Nr. 2

UAT Denta

Zonă cooperativizată (Co)

Sector cadastral nr. 36

1. DESCRIEREA IMOBILULUI																
DATE TEREN											DATE CONSTRUCȚII					
Identificator teren	Adresă imobil	Număr cadastral	Nr. CF	Suprafața măsurată	Intravilan / extra.(I/E)	Nr. top.	Nr. tarla	Nr. parcelă	Categorie folosință	Suprafață parcelă	Identificator construcție	Cod grupă destinație	Suprafața construită	Nr. niveluri	Nr. CF	Constr. cu acte (DA/NU)
10058	Intravilan, Loc. Rovinita Mare, Nr.207, UAT. Denta, Jud. Timiș; (Tarla: -, Parcela: -)		404414	1547	I	128/a			CC	1547	1	CL	54	1	404414-C1	DA

2. PROPRIETATEA / POSESIA													
Titularul dreptului / posesiei			Proprietar=1 / Posesor=0	Data nașterii / CUI	Domiciliu / Sediu	Cota parte	Identificator entitate asociată	Cotă parte teren UI	Mod de dobândire	Act juridic			Obs. privitoare la proprietar
Nume / Denumire	Inițiala tatălui	Prenume								Tip act	Nr. act / data	Emitent	
DANI		IOSIF	1		Loc. Rovinita Mare, Nr.207, UAT. Denta, Jud. Timiș	1/1	10058		Lege	act administrativ	413 / 05.10.2021	INSTITUTIA PREFECTULUI-JUDETUL TIMIS	si sotia
DANI		TEREZIA	1	16.05.1944	Loc. Rovinita Mare, Nr.207, UAT. Denta, Jud. Timiș	1/1							
DANI		IOSIF	1		Loc. Rovinita Mare, Nr.207, UAT. Denta, Jud. Timiș	1/1	C1		Convenție	act notarial	644/1981 / 01.06.1981	BNP	si sotia
DANI		TEREZIA	1	16.05.1944	Loc. Rovinita Mare, Nr.207, UAT. Denta, Jud. Timiș								

3. SARCINI / DEZMEMBRĂMINTE												
Titular			Data nașterii / CUI	Domiciliu / Sediu	Tipul sarcinii sau al dezmembrămintelor dreptului de proprietate	Cota parte	Identificator entitate asociată	Act juridic			Valoare ipotecă	Tip monedă
Nume / Denumire	Inițiala tatălui	Prenume						Tip act	Nr. act / data	Emitent		
-	-	-	-	-	-	-	-	-	-	-	-	-

4. NOTĂRI, PROCESE, INTERDICȚII				
Tipul notării	Tip act	Nr. act / data	Emitent	Identificator entitate asociată
-	-	-	-	-

5. OBSERVAȚII		
Imobil împrejmuit / neîmprejmuit	Imobil contestat / necontestat	Alte observații
Împrejmuit		curte și grădina



REGISTRUL CADASTRAL AL IMOBILELOR

ANEXA Nr. 2

UAT Denta

Zonă cooperativizată (Co)

Sector cadastral nr. 36

1. DESCRIEREA IMOBILULUI																
DATE TEREN											DATE CONSTRUCȚII					
Identificator teren	Adresă imobil	Număr cadastral	Nr. CF	Suprafața măsurată	Intravilan / extra.(I/E)	Nr. top.	Nr. tarla	Nr. parcelă	Categorie folosință	Suprafață parcelă	Identificator construcție	Cod grupă destinație	Suprafața construită	Nr. niveluri	Nr. CF	Constr. cu acte (DA/NU)
10059	Intravilan, Loc. Rovinita Mare, Nr.199, UAT. Denta, Jud. Timiș; (Tarla: -, Parcela: -)		117	3624	I	118			CC	3624	1	CL	89	1		DA
											2	CA	15	1		NU

2. PROPRIETATEA / POSESIA															
Titularul dreptului / posesiei			Proprietar=1 / Posesor=0	Data nașterii / CUI	Domiciliu / Sediu	Cota parte	Identificator entitate asociată	Cotă parte teren UI	Mod de dobândire	Act juridic			Obs. privitoare la proprietar		
Nume / Denumire	Inițiala tatălui	Prenume								Tip act	Nr. act / data	Emitent			
DOBREN		MIHAI	1		Loc. Rovinita Mare, Nr.35, UAT. Denta, Jud. Timiș	1/1	10059, C1		Convenție	act notarial	1615/1378 / 01.05.2000	NP LACATUSU C	si sotia		
DOBREN		ELENA	1		Loc. Rovinita Mare, Nr.35, UAT. Denta, Jud. Timiș								bun comun		

3. SARCINI / DEZMEMBRĂMINTE													
Titular			Data nașterii / CUI	Domiciliu / Sediu	Tipul sarcinii sau al dezmembrămintelor dreptului de proprietate	Cota parte	Identificator entitate asociată	Act juridic			Valoare ipotecă	Tip monedă	
Nume / Denumire	Inițiala tatălui	Prenume						Tip act	Nr. act / data	Emitent			
-	-	-	-	-	-	-	-	-	-	-	-	-	-

4. NOTĂRI, PROCESE, INTERDICȚII				
Tipul notării	Tip act	Nr. act / data	Emitent	Identificator entitate asociată
-	-	-	-	-

5. OBSERVAȚII		
Imobil împrejmuit / neîmprejmuit	Imobil contestat / necontestat	Alte observații
Împrejmuit		



REGISTRUL CADASTRAL AL IMOBILELOR

ANEXA Nr. 2

UAT Denta

Zonă cooperativizată (Co)

Sector cadastral nr. 36


1. DESCRIEREA IMOBILULUI																		
DATE TEREN											DATE CONSTRUCȚII							
Identificator teren	Adresă imobil	Număr cadastral	Nr. CF	Suprafața măsurată	Intravilan / extra.(I/E)	Nr. top.	Nr. tarla	Nr. parcelă	Categorie folosință	Suprafață parcelă	Identificator construcție	Cod grupă destinație	Suprafața construită	Nr. niveluri	Nr. CF	Constr. cu acte (DA/NU)		
10060	Intravilan, Loc. Rovinita Mare, Nr.210, UAT. Denta, Jud. Timiș; (Tarla: -, Parcela: -)		400259	3443	I	123			CC	3443	1	CL	55	1	400259-C1	DA		
											2	CA	79	1	400259-C2	NU		
													3	CA	44	1	400259-C3	NU
													4	CA	30	1	400259-C4	NU

2. PROPRIETATEA / POSESIA													
Titularul dreptului / posesiei			Proprietar=1 / Posesor=0	Data nașterii / CUI	Domiciliu / Sediu	Cota parte	Identificator entitate asociată	Cotă parte teren UI	Mod de dobândire	Act juridic			Obs. privitoare la proprietar
Nume / Denumire	Inițiala tatălui	Prenume								Tip act	Nr. act / data	Emitent	
BARSAN		COSTICA	1	30.03.1987	Loc. Brestea, UAT. Denta, Jud. Timiș	1/1	10060		Convenție	act notarial	234 / 09.02.2016	CIOBANU ANA STEFANIA	casatorit cu
BARSAN		FLORENTINA MARIANA	1	25.07.1994	Loc. Brestea, UAT. Denta, Jud. Timiș								sub regimul comunitatii legale
BARSAN		COSTICA	1	30.03.1987	Loc. Brestea, UAT. Denta, Jud. Timiș	1/1	C1		Convenție	act notarial	234 / 09.02.2016	CIOBANU ANA STEFANIA	casatorit cu
BARSAN		FLORENTINA MARIANA	1	25.07.1994	Loc. Brestea, UAT. Denta, Jud. Timiș								sub regimul comunitatii legale

3. SARCINI / DEZMEMBRĂMINTE												
Titular			Data nașterii / CUI	Domiciliu / Sediu	Tipul sarcinii sau al dezmembrămintelor dreptului de proprietate	Cota parte	Identificator entitate asociată	Act juridic			Valoare ipotecă	Tip monedă
Nume / Denumire	Inițiala tatălui	Prenume						Tip act	Nr. act / data	Emitent		
-	-	-	-	-	-	-	-	-	-	-	-	-

4. NOTĂRI, PROCESE, INTERDICȚII				
Tipul notării	Tip act	Nr. act/ data	Emitent	Identificator entitate asociată
Se receptioneaza documentatia pentru actualizarea datelor tehnice ale imobilului, respectiv introducerea geometriei in baza de date si inscrierea suprafetei masurate de 3443 (suprafata din acte 3165 mp)	act notarial	793 / 30.10.2017	BN Tatu Doina Elena	10060, C1

5. OBSERVAȚII	
Imobil împrejmuit/ neîmprejmuit	Imobil contestat/ necontestat
Împrejmuit	



REGISTRUL CADASTRAL AL IMOBILELOR

ANEXA Nr. 2

UAT Denta
Zonă cooperativizată (Co)

Sector cadastral nr. 36

1. DESCRIEREA IMOBILULUI																
DATE TEREN											DATE CONSTRUCȚII					
Identificator teren	Adresă imobil	Număr cadastral	Nr. CF	Suprafața măsurată	Intravilan / extra.(I/E)	Nr. top.	Nr. tarla	Nr. parcelă	Categorie folosință	Suprafață parcelă	Identificator construcție	Cod grupă destinație	Suprafața construită	Nr. niveluri	Nr. CF	Constr. cu acte (DA/NU)
10061	Intravilan, Loc. Rovinita Mare, UAT. Denta, Jud. Timiș; (Tarla: -, Parcela: -)			781	I				A	781						

2. PROPRIETATEA / POSESIA													
Titularul dreptului / posesiei			Proprietar=1 / Posesor=0	Data nașterii / CUI	Domiciliu / Sediu	Cota parte	Identificator entitate asociată	Cotă parte teren UI	Mod de dobândire	Act juridic			Obs. privitoare la proprietar
Nume / Denumire	Inițiala tatălui	Prenume								Tip act	Nr. act / data	Emitent	
NEIDENTIFICAT		NEIDENTIFICAT	0		Loc. Neidentificata, UAT. Denta, Jud. Timiș	1/1	10061		Lege	act administrativ	2088 / 16.05.2024	PRIMARIA COMUNEI DENTA	Proprietar neidentificat.

3. SARCINI / DEZMEMBRĂMINTE												
Titular			Data nașterii / CUI	Domiciliu / Sediu	Tipul sarcinii sau al dezmembrămintelor dreptului de proprietate	Cota parte	Identificator entitate asociată	Act juridic			Valoare ipotecă	Tip monedă
Nume / Denumire	Inițiala tatălui	Prenume						Tip act	Nr. act / data	Emitent		
-	-	-	-	-	-	-	-	-	-	-	-	-

4. NOTĂRI, PROCESE, INTERDICȚII				
Tipul notării	Tip act	Nr. act / data	Emitent	Identificator entitate asociată
Se noteaza mentiunea de proprietar neidentificat	act normativ	7 / 13.03.1996	Parlamentul Romaniei	10061

5. OBSERVAȚII		
Imobil împrejmuit / neîmprejmuit	Imobil contestat / necontestat	Alte observații
Împrejmuit		



REGISTRUL CADASTRAL AL IMOBILELOR

ANEXA Nr. 2

UAT Denta

Zonă cooperativizată (Co)

Sector cadastral nr. 36

1. DESCRIEREA IMOBILULUI																
DATE TEREN											DATE CONSTRUCȚII					
Identificator teren	Adresă imobil	Număr cadastral	Nr. CF	Suprafața măsurată	Intravilan / extra.(I/E)	Nr. top.	Nr. tarla	Nr. parcelă	Categorie folosință	Suprafață parcelă	Identificator construcție	Cod grupă destinație	Suprafața construită	Nr. niveluri	Nr. CF	Constr. cu acte (DA/NU)
10062	Intravilan, Loc. Rovinita Mare, Nr.213, UAT. Denta, Jud. Timiș; (Tarla: -, Parcela: -)		405697	1643	I	121/b			CC	1643	1	CL	50	1	405697-C1	DA
											2	CA	27	1	405697-C2	NU

2. PROPRIETATEA / POSESIA													
Titularul dreptului / posesiei			Proprietar=1 / Posesor=0	Data nașterii / CUI	Domiciliu / Sediu	Cota parte	Identificator entitate asociată	Cotă parte teren UI	Mod de dobândire	Act juridic			Obs. privitoare la proprietar
Nume / Denumire	Inițiala tatălui	Prenume								Tip act	Nr. act / data	Emitent	
NEVODENSZKI		GABRIEL- IOSIF	1	29.04.1977	Loc. Brestea, UAT. Denta, Jud. Timiș	1/1	10062, C1		Convenție	act notarial	424 / 15.03.2018	LĂCĂTU ȘU Camelia	

3. SARCINI / DEZMEMBRĂMINTE													
Titular			Data nașterii / CUI	Domiciliu / Sediu	Tipul sarcinii sau al dezmembrămintelor dreptului de proprietate	Cota parte	Identificator entitate asociată	Act juridic			Valoare ipotecă	Tip monedă	
Nume / Denumire	Inițiala tatălui	Prenume						Tip act	Nr. act / data	Emitent			
-	-	-	-	-	-	-	-	-	-	-	-	-	-

4. NOTĂRI, PROCESE, INTERDICȚII				
Tipul notării	Tip act	Nr. act/ data	Emitent	Identificator entitate asociată
Se deschide C.F. nr. 405697 /UAT Denta In baza prevederilor Legii nr.7/1996 republicata si a regulamentului de carte funciara aprobat prin O.D.G al ANCPI nr.700/2014, care cuprinde imobilul cu nr. cad. 405697/ UAT Denta descris in partea I, adus din CF nr. 405016 /UAT Denta, introducerea imobilului in sistemul integrat de cadastru si carte funciara cu inscrierea suprafetei masurate de 1643 mp de la suprafata de 1439 mp,	act administrativ	911 / 17.08.2022	receptionata OCPI Timis	10062

5. OBSERVAȚII		
Imobil împrejmuit/ neîmprejmuit	Imobil contestat/ necontestat	Alte observații
Împrejmuit		Teren intravilan împrejmuit cu gard de beton si gard de plasa



UAT Denta

Zonă cooperativizată (Co)

Sector cadastral nr. 36

1. DESCRIEREA IMOBILULUI																
DATE TEREN											DATE CONSTRUCȚII					
Identificator teren	Adresă imobil	Număr cadastral	Nr. CF	Suprafața măsurată	Intravilan / extra.(I/E)	Nr. top.	Nr. tarla	Nr. parcelă	Categorie folosință	Suprafață parcelă	Identificator construcție	Cod grupă destinație	Suprafața construită	Nr. niveluri	Nr. CF	Constr. cu acte (DA/NU)
10063	Intravilan, Loc. Rovinita Mare, Nr.214, UAT. Denta, Jud. Timiș; (Tarla: -, Parcela: -)		405259	1726	I	121/a			CC	1726						

2. PROPRIETATEA / POSESIA													
Titularul dreptului / posesiei			Proprietar=1 / Posesor=0	Data nașterii / CUI	Domiciliu / Sediu	Cota parte	Identificator entitate asociată	Cotă parte teren UI	Mod de dobândire	Act juridic			Obs. privitoare la proprietar
Nume / Denumire	Inițiala tatălui	Prenume								Tip act	Nr. act / data	Emitent	
NEVODENSZKI		GABRIEL- IOSIF	1	29.04.1977	Loc. Timisoara, Str. SFINTII APOSTOLI PETRU SI PAVEL, Bl.96A, Ap.4, UAT. Timișoara, Jud. Timiș	1/1	10063		Convenție	act notarial	1608 / 01.09.2022	CIOBANU ANA STEFANIA	si sotia
NEVODENSZKI		VASILICA	1	20.07.1976	Loc. Timisoara, Str. SFINTII APOSTOLI PETRU SI PAVEL, Bl. A96, Ap.4, UAT. Timișoara, Jud. Timiș								bun comun

3. SARCINI / DEZMEMBRĂMINTE												
Titular			Data nașterii / CUI	Domiciliu / Sediu	Tipul sarcinii sau al dezmembrămintelor dreptului de proprietate	Cota parte	Identificator entitate asociată	Act juridic			Valoare ipotecă	Tip monedă
Nume / Denumire	Inițiala tatălui	Prenume						Tip act	Nr. act / data	Emitent		
-	-	-	-	-	-	-	-	-	-	-	-	-

4. NOTĂRI, PROCESE, INTERDICȚII				
Tipul notării	Tip act	Nr. act/ data	Emitent	Identificator entitate asociată
Se noteaza receptia documentatiei cadastrale pentru inregistrarea in planul cadastral a imobilului inscris in prezenta carte funciara, cf. art. 40 alin.2^1 din Legea nr. 7/1996 republicata, introducerea imobilului in sistem integrat de cadastru si carte funciara cu radierea constructiei C1	act administrativ	R602 / 20.02.2024	Primaria Comunei Denta	10063

5. OBSERVAȚII		
Imobil împrejmuit/ neîmprejmuit	Imobil contestat/ necontestat	Alte observații
Împrejmuit		Teren intravilan împrejmuit cu gard de plasa Curti constructii intravilan



REGISTRUL CADASTRAL AL IMOBILELOR

ANEXA Nr. 2

UAT Denta

Zonă cooperativizată (Co)

Sector cadastral nr. 36

1. DESCRIEREA IMOBILULUI																
DATE TEREN											DATE CONSTRUCȚII					
Identificator teren	Adresă imobil	Număr cadastral	Nr. CF	Suprafața măsurată	Intravilan / extra.(I/E)	Nr. top.	Nr. tarla	Nr. parcelă	Categorie folosință	Suprafață parcelă	Identificator construcție	Cod grupă destinație	Suprafața construită	Nr. niveluri	Nr. CF	Constr. cu acte (DA/NU)
10064	Intravilan, Loc. Rovinita Mare, Nr.215, UAT. Denta, Jud. Timiș; (Tarla: -, Parcela: -)		484	1688	I	121/a			CC	1688	1	CL	134	1		DA
											2	CA	87	1		NU

2. PROPRIETATEA / POSESIA															
Titularul dreptului / posesiei			Proprietar=1 / Posesor=0	Data nașterii / CUI	Domiciliu / Sediul	Cota parte	Identificator entitate asociată	Cotă parte teren UI	Mod de dobândire	Act juridic			Obs. privitoare la proprietar		
Nume / Denumire	Inițiala tatălui	Prenume								Tip act	Nr. act / data	Emitent			
COLOMPAR		GABRIEL	1		Loc. Denta, UAT. Denta, Jud. Timiș	1/2	10064, C1		Convenție	act notarial	3818 / 08.06.2006	BNP			
HORVATH		ZOLTAN	1		Loc. Denta, UAT. Denta, Jud. Timiș	1/2	10064, C1		Convenție	act notarial	3818 / 08.06.2006	BNP			
HORVATH		FLOARE	1		Loc. Denta, UAT. Denta, Jud. Timiș										

3. SARCINI / DEZMEMBRĂMINTE															
Titular			Data nașterii / CUI	Domiciliu / Sediul	Tipul sarcinii sau al dezmembrămintelor dreptului de proprietate	Cota parte	Identificator entitate asociată	Act juridic			Valoare ipotecă	Tip monedă			
Nume / Denumire	Inițiala tatălui	Prenume						Tip act	Nr. act / data	Emitent					
-	-	-	-	-	-	-	-	-	-	-	-	-	-		

4. NOTĂRI, PROCESE, INTERDICȚII															
Tipul notării						Tip act	Nr. act / data	Emitent	Identificator entitate asociată						
Se noteaza interdictia de instrainare si gravare in favoarea - HORVATH ELISABETA-ECATERINA						act notarial	3818 / 08.06.2006	BNP	10064						

5. OBSERVAȚII															
Imobil împrejmuit / neîmprejmuit				Imobil contestat / necontestat				Alte observații							
Împrejmuit															



REGISTRUL CADASTRAL AL IMOBILELOR

ANEXA Nr. 2

UAT Denta

Zonă cooperativizată (Co)

Sector cadastral nr. 36

1. DESCRIEREA IMOBILULUI																
DATE TEREN											DATE CONSTRUCȚII					
Identificator teren	Adresă imobil	Număr cadastral	Nr. CF	Suprafața măsurată	Intravilan / extra.(I/E)	Nr. top.	Nr. tarla	Nr. parcelă	Categorie folosință	Suprafață parcelă	Identificator construcție	Cod grupă destinație	Suprafața construită	Nr. niveluri	Nr. CF	Constr. cu acte (DA/NU)
10065	Intravilan, Loc. Rovinita Mare, Nr.216, UAT. Denta, Jud. Timiș; (Tarla: -, Parcela: -)			1491	I	120/b			A	1491						

2. PROPRIETATEA / POSESIA													
Titularul dreptului / posesiei			Proprietar=1 / Posesor=0	Data nașterii / CUI	Domiciliu / Sediu	Cota parte	Identificator entitate asociată	Cotă parte teren UI	Mod de dobândire	Act juridic			Obs. privitoare la proprietar
Nume / Denumire	Inițiala tatălui	Prenume								Tip act	Nr. act / data	Emitent	
NEIDENTIFICAT		NEIDENTIFICAT	0		Loc. Neidentificata, UAT. Denta, Jud. Timiș	1/1	10065		Lege	act administrativ	2088 / 16.05.2024	PRIMARIA COMUNEI DENTA	Proprietar neidentificat.

3. SARCINI / DEZMEMBRĂMINTE													
Titular			Data nașterii / CUI	Domiciliu / Sediu	Tipul sarcinii sau al dezmembrămintelor dreptului de proprietate	Cota parte	Identificator entitate asociată	Act juridic			Valoare ipotecă	Tip monedă	
Nume / Denumire	Inițiala tatălui	Prenume						Tip act	Nr. act / data	Emitent			
-	-	-	-	-	-	-	-	-	-	-	-	-	-

4. NOTĂRI, PROCESE, INTERDICȚII				
Tipul notării	Tip act	Nr. act/ data	Emitent	Identificator entitate asociată
Se noteaza mentiunea de proprietar neidentificat	act normativ	7 / 13.03.1996	Parlamentul Romaniei	10065

5. OBSERVAȚII		
Imobil împrejmuit/ neîmprejmuit	Imobil contestat/ necontestat	Alte observații
Împrejmuit		



REGISTRUL CADASTRAL AL IMOBILELOR

ANEXA Nr. 2

UAT Denta

Zonă cooperativizată (Co)

Sector cadastral nr. 36

1. DESCRIEREA IMOBILULUI																
DATE TEREN											DATE CONSTRUCȚII					
Identificator teren	Adresă imobil	Număr cadastral	Nr. CF	Suprafața măsurată	Intravilan / extra.(I/E)	Nr. top.	Nr. tarla	Nr. parcelă	Categorie folosință	Suprafață parcelă	Identificator construcție	Cod grupă destinație	Suprafața construită	Nr. niveluri	Nr. CF	Constr. cu acte (DA/NU)
10066	Intravilan, Loc. Rovinita Mare, Nr.117, UAT. Denta, Jud. Timiș; (Tarla: -, Parcela: -)		400268	1715	I	120/a			CC	1511	1	CL	47	1	400268-C1	DA
					I	120/a			A	204						

2. PROPRIETATEA / POSESIA													
Titularul dreptului / posesiei			Proprietar=1 / Posesor=0	Data nașterii / CUI	Domiciliu / Sediu	Cota parte	Identificator entitate asociată	Cotă parte teren UI	Mod de dobândire	Act juridic			Obs. privitoare la proprietar
Nume / Denumire	Inițiala tatălui	Prenume								Tip act	Nr. act / data	Emitent	
BLAJ		ETEL	1	26.09.1949	Loc. Timisoara, Str. ENEAS, Nr.25, Ap.2, UAT. Timișoara, Jud. Timiș	3/16	10066, C1		Hotărâre Judecătorească	hotărâre judecătorească	628 / 25.04.2018	JUDECATORIA DETA	
BLAJ		ETEL	1	26.09.1949	Loc. Timisoara, Str. ENEAS, Nr.25, Ap.2, UAT. Timișoara, Jud. Timiș	5/16	10066, C1		Hotărâre Judecătorească	hotărâre judecătorească	628 / 25.04.2018	JUDECATORIA DETA	
BLAJ		ETEL	1	26.09.1949	Loc. Timisoara, Str. ENEAS, Nr.25, Ap.2, UAT. Timișoara, Jud. Timiș	8/16	10066, C1		Hotărâre Judecătorească	hotărâre judecătorească	628 / 25.04.2018	JUDECATORIA DETA	

3. SARCINI / DEZMEMBRĂMINTE												
Titular			Data nașterii / CUI	Domiciliu / Sediu	Tipul sarcinii sau al dezmembrămintelor dreptului de proprietate	Cota parte	Identificator entitate asociată	Act juridic			Valoare ipotecă	Tip monedă
Nume / Denumire	Inițiala tatălui	Prenume						Tip act	Nr. act / data	Emitent		
-	-	-	-	-	-	-	-	-	-	-	-	-

4. NOTĂRI, PROCESE, INTERDICȚII				
Tipul notării	Tip act	Nr. act/ data	Emitent	Identificator entitate asociată
-	-	-	-	-

5. OBSERVAȚII	
Imobil împrejmuit/ neîmprejmuit	Imobil contestat/ necontestat
Împrejmuit	



REGISTRUL CADASTRAL AL IMOBILELOR

ANEXA Nr. 2

UAT Denta

Zonă cooperativizată (Co)

Sector cadastral nr. 36

1. DESCRIEREA IMOBILULUI																
DATE TEREN											DATE CONSTRUCȚII					
Identificator teren	Adresă imobil	Număr cadastral	Nr. CF	Suprafața măsurată	Intravilan / extra.(I/E)	Nr. top.	Nr. tarla	Nr. parcelă	Categorie folosință	Suprafață parcelă	Identificator construcție	Cod grupă destinație	Suprafața construită	Nr. niveluri	Nr. CF	Constr. cu acte (DA/NU)
10067	Intravilan, Loc. Rovinita Mare, Nr.218, UAT. Denta, Jud. Timiș; (Tarla: -, Parcela: -)		405385	1655	I	119/b			CC	1655						

2. PROPRIETATEA / POSESIA															
Titularul dreptului / posesiei			Proprietar=1 / Posesor=0	Data nașterii / CUI	Domiciliu / Sediu	Cota parte	Identificator entitate asociată	Cotă parte teren UI	Mod de dobândire	Act juridic			Obs. privitoare la proprietar		
Nume / Denumire	Inițiala tatălui	Prenume								Tip act	Nr. act / data	Emitent			
VIDEKI		ALIN-ANDREI	1	05.02.1982	Loc. Denta, Str. Tirgu Mare, Bl.Z3, Ap.1, UAT. Denta, Jud. Timiș	862/1655	10067		Convenție	act notarial	60 / 23.01.2020	CIOBANU ANA STEFANIA	casatorit cu		
VIDEKI		ELENA-ANCUȚA	1	19.04.1995	Loc. Rovinita Mare, Nr.26, UAT. Denta, Jud. Timiș								bun comun		
VIDEKI		ALIN-ANDREI...	1	05.02.1982	Loc. Denta, Str. Tirgu Mare, Bl.Z3, Ap.1, UAT. Denta, Jud. Timiș	613/1655	10067		Lege	act administrativ	3652 / 04.08.2020	Primaria Comunei Denta	si		
VIDEKI		ELENA-ANCUȚA....	1	19.04.1995	Loc. Rovinita Mare, Nr.26, UAT. Denta, Jud. Timiș										
COMUNA DENTA			1	4483943	Loc. Rovinita Mare, Nr.35, UAT. Denta, Jud. Timiș	180/1655	10067		Lege	act notarial	7 / 13.03.1996	Parlamentul Romaniei			

3. SARCINI / DEZMEMBRĂMINTE															
Titular			Data nașterii / CUI	Domiciliu / Sediu	Tipul sarcinii sau al dezmembrămintelor dreptului de proprietate	Cota parte	Identificator entitate asociată	Act juridic			Valoare ipotecă	Tip monedă			
Nume / Denumire	Inițiala tatălui	Prenume						Tip act	Nr. act / data	Emitent					
-	-	-	-	-	-	-	-	-	-	-	-	-	-		

4. NOTĂRI, PROCESE, INTERDICȚII															
Tipul notării						Tip act		Nr. act / data		Emitent		Identificator entitate asociată			
-						-		-		-		-			

5. OBSERVAȚII															
Imobil împrejmuit / neîmprejmuit				Imobil contestat / necontestat				Alte observații							
Neîmprejmuit															



REGISTRUL CADASTRAL AL IMOBILELOR

ANEXA Nr. 2

UAT Denta

Zonă cooperativizată (Co)

Sector cadastral nr. 36

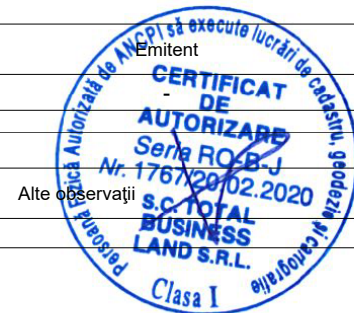
1. DESCRIEREA IMOBILULUI																
DATE TEREN											DATE CONSTRUCȚII					
Identificator teren	Adresă imobil	Număr cadastral	Nr. CF	Suprafața măsurată	Intravilan / extra.(I/E)	Nr. top.	Nr. tarla	Nr. parcelă	Categorie folosință	Suprafață parcelă	Identificator construcție	Cod grupă destinație	Suprafața construită	Nr. niveluri	Nr. CF	Constr. cu acte (DA/NU)
10068	Intravilan, Loc. Rovinita Mare, Nr.181, UAT. Denta, Jud. Timiș; (Tarla: -, Parcela: -)		401618	1429	I	126/a			CC	1429	1	CL	40	2	401618-C1	DA

2. PROPRIETATEA / POSESIA													
Titularul dreptului / posesiei			Proprietar=1 / Posesor=0	Data nașterii / CUI	Domiciliu / Sediul	Cota parte	Identificator entitate asociată	Cotă parte teren UI	Mod de dobândire	Act juridic			Obs. privitoare la proprietar
Nume / Denumire	Inițiala tatălui	Prenume								Tip act	Nr. act / data	Emitent	
SERE-SCHNEIDER		AURORA DANIELA....	1		Loc. Bretea, UAT. Denta, Jud. Timiș	1/4	10068		Succesiune	act notarial	34 / 19.07.2016	MICULESCU DANIELA	
SCURTU		ADINA MARIA.....	1	26.10.1978	Loc. Bretea, UAT. Denta, Jud. Timiș	1/4	10068		Succesiune	act notarial	34 / 19.07.2016	MICULESCU DANIELA	
SERE		MATEI-ALEXANDRU	1	27.01.1947	Loc. Bretea, UAT. Denta, Jud. Timiș	2/4	10068		Hotărâre Judecătorească	hotărâre judecătorească	352 / 27.03.2014	JUDECATORIA DETA	
SERE-SCHNEIDER		AURORA DANIELA	1		Loc. Bretea, UAT. Denta, Jud. Timiș	1/4	C1		Succesiune	act notarial	34 / 19.07.2016	MICULESCU DANIELA	
SCURTU		ADINA MARIA	1	26.10.1978	Loc. Bretea, UAT. Denta, Jud. Timiș	1/4	C1		Succesiune	act notarial	34 / 19.07.2016	MICULESCU DANIELA	
SERE		MATEI-ALEXANDRU.....	1	27.01.1947	Loc. Bretea, UAT. Denta, Jud. Timiș	2/4	C1		Construire	act administrativ	153 / 18.06.2010	Consiliul Județean Timis	

3. SARCINI / DEZMEMBRĂMINTE												
Titular			Data nașterii / CUI	Domiciliu / Sediul	Tipul sarcinii sau al dezmembrămintelor dreptului de proprietate	Cota parte	Identificator entitate asociată	Act juridic			Valoare ipotecă	Tip monedă
Nume / Denumire	Inițiala tatălui	Prenume						Tip act	Nr. act / data	Emitent		
-	-	-	-	-	-	-	-	-	-	-	-	-

4. NOTĂRI, PROCESE, INTERDICȚII			
Tipul notării	Tip act	Nr. act / data	Identificator entitate asociată
-	-	-	-

5. OBSERVAȚII	
Imobil împrejmuit / neîmprejmuit	Imobil contestat / necontestat
Împrejmuit	



REGISTRUL CADASTRAL AL IMOBILELOR

ANEXA Nr. 2

UAT Denta

Zonă cooperativizată (Co)

Sector cadastral nr. 36

1. DESCRIEREA IMOBILULUI																
DATE TEREN											DATE CONSTRUCȚII					
Identificator teren	Adresă imobil	Număr cadastral	Nr. CF	Suprafața măsurată	Intravilan / extra.(I/E)	Nr. top.	Nr. tarla	Nr. parcelă	Categorie folosință	Suprafață parcelă	Identificator construcție	Cod grupă destinație	Suprafața construită	Nr. niveluri	Nr. CF	Constr. cu acte (DA/NU)
10069	Intravilan, Loc. Rovinita Mare, Nr.206, UAT. Denta, Jud. Timiș; (Tarla: -, Parcela: -)		401084	1547	I	128/b			A	1547						

2. PROPRIETATEA / POSESIA													
Titularul dreptului / posesiei			Proprietar=1 / Posesor=0	Data nașterii / CUI	Domiciliu / Sediu	Cota parte	Identificator entitate asociată	Cotă parte teren UI	Mod de dobândire	Act juridic			Obs. privitoare la proprietar
Nume / Denumire	Inițiala tatălui	Prenume								Tip act	Nr. act / data	Emitent	
NEVODENSZKI		DANIELA-ESTERA	1	07.02.2003	Loc. Timisoara, Str. SFINTII APOSTOLI PETRU SI PAVEL, Bl. A96, Ap.4, UAT. Timișoara, Jud. Timiș	1/1	10069		Convenție	act notarial	825 / 19.09.2023	MICULESCU DANIELA	necăsătorită, bun propriu

3. SARCINI / DEZMEMBRĂMINTE												
Titular			Data nașterii / CUI	Domiciliu / Sediu	Tipul sarcinii sau al dezmembrămintelor dreptului de proprietate	Cota parte	Identificator entitate asociată	Act juridic			Valoare ipotecă	Tip monedă
Nume / Denumire	Inițiala tatălui	Prenume						Tip act	Nr. act / data	Emitent		
-	-	-	-	-	-	-	-	-	-	-	-	-

4. NOTĂRI, PROCESE, INTERDICȚII				
Tipul notării	Tip act	Nr. act/ data	Emitent	Identificator entitate asociată
-	-	-	-	-

5. OBSERVAȚII		
Imobil împrejmuit/ neîmprejmuit	Imobil contestat/ necontestat	Alte observații
Împrejmuit		Teren intravilan împrejmuit cu gard de plasa



REGISTRUL CADASTRAL AL IMOBILELOR

ANEXA Nr. 2

UAT Denta

Zonă cooperativizată (Co)

Sector cadastral nr. 36

1. DESCRIEREA IMOBILULUI																
DATE TEREN											DATE CONSTRUCȚII					
Identificator teren	Adresă imobil	Număr cadastral	Nr. CF	Suprafața măsurată	Intravilan / extra.(I/E)	Nr. top.	Nr. tarla	Nr. parcelă	Categorie folosință	Suprafață parcelă	Identificator construcție	Cod grupă destinație	Suprafața construită	Nr. niveluri	Nr. CF	Constr. cu acte (DA/NU)
10070	Intravilan, Loc. Rovinita Mare, Nr.187, UAT. Denta, Jud. Timiș; (Tarla: -, Parcela: -)		404582	1585	I	140/b			CC	1585	1	CL	53	1	404582-C1	DA

2. PROPRIETATEA / POSESIA													
Titularul dreptului / posesiei			Proprietar=1 / Posesor=0	Data nașterii / CUI	Domiciliu / Sediul	Cota parte	Identificator entitate asociată	Cotă parte teren UI	Mod de dobândire	Act juridic			Obs. privitoare la proprietar
Nume / Denumire	Inițiala tatălui	Prenume								Tip act	Nr. act / data	Emitent	
STATUL ROMAN			1	999999999999999	Jud: Neidentifica	1/1	10070		Lege	act normativ	58-59/1974 / 27.06.1976	-	in condițiile Statutului CAP
MILITARU		ROZALIA-ELISABETA	1	29.03.1975	Loc. Brestea, UAT. Denta, Jud. Timiș	16/24	C1		Succesiune	act notarial	1811 / 28.07.2016	CIOBANU ANA STEFANIA	casatorita,bun propriu
MILITARU		ROZALIA ELISABETA	1		Loc. Brestea, UAT. Denta, Jud. Timiș	3/24	C1		Succesiune	act notarial	4 / 19.01.2009	BNP Lacatusu Camelia	
MILITARU		ROZALIA ELISABETA	1		Loc. Brestea, UAT. Denta, Jud. Timiș	5/24	C1		Succesiune	act notarial	4 / 19.01.2009	BNP Lacatusu Camelia	

3. SARCINI / DEZMEMBRĂMINTE													
Titular			Data nașterii / CUI	Domiciliu / Sediul	Tipul sarcinii sau al dezmembrămintelor dreptului de proprietate	Cota parte	Identificator entitate asociată	Act juridic			Valoare ipotecă	Tip monedă	
Nume / Denumire	Inițiala tatălui	Prenume						Tip act	Nr. act / data	Emitent			
-	-	-	-	-	-	-	-	-	-	-	-	-	-

4. NOTĂRI, PROCESE, INTERDICȚII				
Tipul notării	Tip act	Nr. act / data	Emitent	Identificator entitate asociată
-	-	-	-	-

5. OBSERVAȚII		
Imobil împrejmuit / neîmprejmuit	Imobil contestat / necontestat	Alte observații
Împrejmuit		



REGISTRUL CADASTRAL AL IMOBILELOR

ANEXA Nr. 2

UAT Denta

Zonă cooperativizată (Co)

Sector cadastral nr. 36

1. DESCRIEREA IMOBILULUI																
DATE TEREN											DATE CONSTRUCȚII					
Identificator teren	Adresă imobil	Număr cadastral	Nr. CF	Suprafața măsurată	Intravilan / extra.(I/E)	Nr. top.	Nr. tarla	Nr. parcelă	Categorie folosință	Suprafață parcelă	Identificator construcție	Cod grupă destinație	Suprafața construită	Nr. niveluri	Nr. CF	Constr. cu acte (DA/NU)
10071	Intravilan, Loc. Rovinita Mare, Nr.127, UAT. Denta, Jud. Timiș; (Tarla: -, Parcela: -)		402719	1810	I	129/a			CC	1810	1	CL	76	1	402719-C1	DA

2. PROPRIETATEA / POSESIA													
Titularul dreptului / posesiei			Proprietar=1 / Posesor=0	Data nașterii / CUI	Domiciliu / Sediul	Cota parte	Identificator entitate asociată	Cotă parte teren UI	Mod de dobândire	Act juridic			Obs. privitoare la proprietar
Nume / Denumire	Inițiala tatălui	Prenume								Tip act	Nr. act / data	Emitent	
BIRSANU		ADRIAN	1	07.06.1954	Loc. Rovinita Mare, Nr.205, UAT. Denta, Jud. Timiș	1/1	10071, C1	Convenție	act notarial	170 / 03.03.2021	LACATUSU Camelia	si sotia	
BIRSANU		GEORGETA	1	15.07.1957	Loc. Paiseni, UAT. Cornu Luncii, Jud. Suceava							bun comun	
COMUNA DENTA			1	4483943	Loc. Rovinita Mare, Nr.35, UAT. Denta, Jud. Timiș	192/1810	10071	Constituire	act notarial	7 / 13.03.1996	Parlamentul Romaniei		

3. SARCINI / DEZMEMBRĂMINTE												
Titular			Data nașterii / CUI	Domiciliu / Sediul	Tipul sarcinii sau al dezmembrămintelor dreptului de proprietate	Cota parte	Identificator entitate asociată	Act juridic			Valoare ipotecă	Tip monedă
Nume / Denumire	Inițiala tatălui	Prenume						Tip act	Nr. act / data	Emitent		
-	-	-	-	-	-	-	-	-	-	-	-	-

4. NOTĂRI, PROCESE, INTERDICȚII				
Tipul notării	Tip act	Nr. act/ data	Emitent	Identificator entitate asociată
In baza incheierii civile nr. 2093/2021 din dosar instanta nr. 2468/220/2010 al Judecatoriei Deta, la cererea executorului judecătoresc Căianu Sergiu Titu, dosar executiional 1508/ex/2021, se noteaza urmarirea silita a imobilului inscris in prezenta carte funciara pentru suma 4162,62 lei, asupra cotei de sub B25.1. a debitorului Birsanu Adrian - INVESTCAPITAL LTD	hotărâre judecătorească	2093 / 16.11.2021	JUDECĂTORIA DETA	10071, C1
In baza incheierii civile nr. 2656/2023 din dosar instanta nr. 3800/220/2023 al Judecatoriei Deta, la cererea executorului judecătoresc Soames Cosmin Robert, dosar executiional 2823/2023, se noteaza urmarirea silita a imobilului inscris in prezenta carte funciara pentru suma 13436,33lei, asupra cotei de sub B25.1. a debitorului Birsanu Adrian - NEXT CAPITAL SOLUTIONS LIMITED	hotărâre judecătorească	2656 / 29.11.2023	JUDECĂTORIA DETA	10071, C1

5. OBSERVAȚII		
Imobil împrejmuit/ neîmprejmuit	Imobil contestat/ necontestat	Alte observații
Neîmprejmuit		curte si gradina



REGISTRUL CADASTRAL AL IMOBILELOR

ANEXA Nr. 2

UAT Denta
Zonă cooperativizată (Co)

Sector cadastral nr. 36

1. DESCRIEREA IMOBILULUI																
DATE TEREN											DATE CONSTRUCȚII					
Identificator teren	Adresă imobil	Număr cadastral	Nr. CF	Suprafața măsurată	Intravilan / extra.(I/E)	Nr. top.	Nr. tarla	Nr. parcelă	Categorie folosință	Suprafață parcelă	Identificator construcție	Cod grupă destinație	Suprafața construită	Nr. niveluri	Nr. CF	Constr. cu acte (DA/NU)
10072	Intravilan, Loc. Rovinita Mare, UAT. Denta, Jud. Timiș; (Tarla: -, Parcela: -)			803	I				A	803						

2. PROPRIETATEA / POSESIA													
Titularul dreptului / posesiei			Proprietar=1 / Posesor=0	Data nașterii / CUI	Domiciliu / Sediu	Cota parte	Identificator entitate asociată	Cotă parte teren UI	Mod de dobândire	Act juridic			Obs. privitoare la proprietar
Nume / Denumire	Inițiala tatălui	Prenume								Tip act	Nr. act / data	Emitent	
NEIDENTIFICAT		NEIDENTIFICAT	0		Loc. Neidentificata, UAT. Denta, Jud. Timiș	1/1	10072		Lege	act administrativ	2088 / 16.05.2024	PRIMARIA COMUNEI DENTA	Proprietar neidentificat.

3. SARCINI / DEZMEMBRĂMINTE												
Titular			Data nașterii / CUI	Domiciliu / Sediu	Tipul sarcinii sau al dezmembrămintelor dreptului de proprietate	Cota parte	Identificator entitate asociată	Act juridic			Valoare ipotecă	Tip monedă
Nume / Denumire	Inițiala tatălui	Prenume						Tip act	Nr. act / data	Emitent		
-	-	-	-	-	-	-	-	-	-	-	-	-

4. NOTĂRI, PROCESE, INTERDICȚII				
Tipul notării	Tip act	Nr. act / data	Emitent	Identificator entitate asociată
Se noteaza mentiunea de proprietar neidentificat	act normativ	7 / 13.03.1996	Parlamentul Romaniei	10072

5. OBSERVAȚII		
Imobil împrejmuit / neîmprejmuit	Imobil contestat / necontestat	Alte observații
Împrejmuit		



REGISTRUL CADASTRAL AL IMOBILELOR

ANEXA Nr. 2

UAT Denta

Zonă cooperativizată (Co)

Sector cadastral nr. 36

1. DESCRIEREA IMOBILULUI																
DATE TEREN											DATE CONSTRUCȚII					
Identificator teren	Adresă imobil	Număr cadastral	Nr. CF	Suprafața măsurată	Intravilan / extra.(I/E)	Nr. top.	Nr. tarla	Nr. parcelă	Categorie folosință	Suprafață parcelă	Identificator construcție	Cod grupă destinație	Suprafața construită	Nr. niveluri	Nr. CF	Constr. cu acte (DA/NU)
10073	Intravilan, Loc. Rovinita Mare, Nr.203, UAT. Denta, Jud. Timiș; (Tarla: -, Parcela: -)		405734	5755	I	601/a			CC	5755	1	CL	201	1	405734-C1	DA
											2	CA	178	1	405734-C2	DA

2. PROPRIETATEA / POSESIA															
Titularul dreptului / posesiei			Proprietar=1 / Posesor=0	Data nașterii / CUI	Domiciliu / Sediu	Cota parte	Identificator entitate asociată	Cotă parte teren UI	Mod de dobândire	Act juridic			Obs. privitoare la proprietar		
Nume / Denumire	Inițiala tatălui	Prenume								Tip act	Nr. act / data	Emitent			
FITER		AUREL	1		Loc. Rovinita Mare, UAT. Denta, Jud. Timiș	1/2	10073, C1		Convenție	act notarial	1039 / 01.06.1998	NP	casatorit cu		
FITER		MARIA	1		Loc. Rovinita Mare, UAT. Denta, Jud. Timiș								bun comun		
FITER		MARIA	1		Loc. Rovinita Mare, UAT. Denta, Jud. Timiș	1/2	10073, C1		Convenție	act notarial	3487 / 17.12.2008	NP Ciobanu Ana Stefania	bun comun		
FITER		AUREL...	1		Loc. Rovinita Mare, UAT. Denta, Jud. Timiș								si sotia		
FITER		AUREL....	1		Loc. Rovinita Mare, UAT. Denta, Jud. Timiș	1/1	C2		Construire	act administrativ	2088 / 16.05.2024	PRIMARIA COMUNEI DENTA			
FITER		MARIA.....	1		Loc. Rovinita Mare, UAT. Denta, Jud. Timiș										

3. SARCINI / DEZMEMBRĂMINTE												
Titular			Data nașterii / CUI	Domiciliu / Sediu	Tipul sarcinii sau al dezmembrămintelor dreptului de proprietate	Cota parte	Identificator entitate asociată	Act juridic			Valoare ipotecă	Tip monedă
Nume / Denumire	Inițiala tatălui	Prenume						Tip act	Nr. act / data	Emitent		
-	-	-	-	-	-	-	-	-	-	-	-	-

4. NOTĂRI, PROCESE, INTERDICȚII			
Tipul notării	Tip act	Nr. act / data	Identificator entitate asociată
-	-	-	-

5. OBSERVAȚII		
Imobil împrejmuit / neîmprejmuit	Imobil contestat / necontestat	Alte observații
Neîmprejmuit		curte si gradina



REGISTRUL CADASTRAL AL IMOBILELOR

ANEXA Nr. 2

UAT Denta

Zonă cooperativizată (Co)

Sector cadastral nr. 36

1. DESCRIEREA IMOBILULUI																
DATE TEREN											DATE CONSTRUCȚII					
Identificator teren	Adresă imobil	Număr cadastral	Nr. CF	Suprafața măsurată	Intravilan / extra.(I/E)	Nr. top.	Nr. tarla	Nr. parcelă	Categorie folosință	Suprafață parcelă	Identificator construcție	Cod grupă destinație	Suprafața construită	Nr. niveluri	Nr. CF	Constr. cu acte (DA/NU)
10074	Intravilan, Loc. Rovinita Mare, Nr.180, UAT. Denta, Jud. Timiș; (Tarla: -, Parcela: -)		192	2173	I	124/b/1, 124/b/2			CC	2173	1	CL	59	1		DA
									2	CA	15	1		DA		
									3	CA	18	1		DA		

2. PROPRIETATEA / POSESIA													
Titularul dreptului / posesiei			Proprietar=1 / Posesor=0	Data nașterii / CUI	Domiciliu / Sediul	Cota parte	Identificator entitate asociată	Cotă parte teren UI	Mod de dobândire	Act juridic			Obs. privitoare la proprietar
Nume / Denumire	Inițiala tatălui	Prenume								Tip act	Nr. act / data	Emitent	
ION		DUMITRU	1		Loc. Rovinita Mare, Nr.35, UAT. Denta, Jud. Timiș	1/1	10074, C1, C2, C3	Uzucapiune	act notarial	211 / 26.03.2008	NP		
ION		ADELHAIT	1		Loc. Rovinita Mare, Nr.35, UAT. Denta, Jud. Timiș								

3. SARCINI / DEZMEMBRĂMINTE												
Titular			Data nașterii / CUI	Domiciliu / Sediul	Tipul sarcinii sau al dezmembrămintelor dreptului de proprietate	Cota parte	Identificator entitate asociată	Act juridic			Valoare ipotecă	Tip monedă
Nume / Denumire	Inițiala tatălui	Prenume						Tip act	Nr. act / data	Emitent		
-	-	-	-	-	-	-	-	-	-	-	-	-

4. NOTĂRI, PROCESE, INTERDICȚII				
Tipul notării	Tip act	Nr. act / data	Emitent	Identificator entitate asociată
-	-	-	-	-

5. OBSERVAȚII		
Imobil împrejmuit / neîmprejmuit	Imobil contestat / necontestat	Alte observații
Împrejmuit		



REGISTRUL CADASTRAL AL IMOBILELOR

ANEXA Nr. 2

UAT Denta

Zonă cooperativizată (Co)

Sector cadastral nr. 36

1. DESCRIEREA IMOBILULUI																
DATE TEREN											DATE CONSTRUCȚII					
Identificator teren	Adresă imobil	Număr cadastral	Nr. CF	Suprafața măsurată	Intravilan / extra.(I/E)	Nr. top.	Nr. tarla	Nr. parcelă	Categorie folosință	Suprafață parcelă	Identificator construcție	Cod grupă destinație	Suprafața construită	Nr. niveluri	Nr. CF	Constr. cu acte (DA/NU)
10075	Intravilan, Loc. Rovinita Mare, Nr.124, UAT. Denta, Jud. Timiș; (Tarla: -, Parcela: -)		401619	1893	I	126/b			CC	1893	1	CL	72	1	401619-C1	DA
											2	CL	115	1	401619-C2	NU

2. PROPRIETATEA / POSESIA															
Titularul dreptului / posesiei			Proprietar=1 / Posesor=0	Data nașterii / CUI	Domiciliu / Sediul	Cota parte	Identificator entitate asociată	Cotă parte teren UI	Mod de dobândire	Act juridic			Obs. privitoare la proprietar		
Nume / Denumire	Inițiala tatălui	Prenume								Tip act	Nr. act / data	Emitent			
KUTRI		MIHAI	1		Loc. Bretea, UAT. Denta, Jud. Timiș	1/1	10075		Hotărâre Judecătorească	act notarial	28 / 25.01.2006	Jud.Denta	si		
KUTRI		IULIANA	1		Loc. Bretea, UAT. Denta, Jud. Timiș										
KUTRI		MIHAI	1		Loc. Bretea, UAT. Denta, Jud. Timiș	1/1	C1		Hotărâre Judecătorească	act notarial	28 / 25.01.2006	Jud.Denta	si		
KUTRI		IULIANA	1		Loc. Bretea, UAT. Denta, Jud. Timiș										

3. SARCINI / DEZMEMBRĂMINTE															
Titular			Data nașterii / CUI	Domiciliu / Sediul	Tipul sarcinii sau al dezmembrămintelor dreptului de proprietate	Cota parte	Identificator entitate asociată	Act juridic			Valoare ipotecă	Tip monedă			
Nume / Denumire	Inițiala tatălui	Prenume						Tip act	Nr. act / data	Emitent					
-	-	-	-	-	-	-	-	-	-	-	-	-	-		

4. NOTĂRI, PROCESE, INTERDICȚII															
Tipul notării						Tip act		Nr. act / data		Emitent		Identificator entitate asociată			
-						-		-		-		-			

5. OBSERVAȚII															
Imobil împrejmuit / neîmprejmuit				Imobil contestat / necontestat				Alte observații							
Împrejmuit															



REGISTRUL CADASTRAL AL IMOBILELOR

ANEXA Nr. 2

UAT Denta

Zonă cooperativizată (Co)

Sector cadastral nr. 36

1. DESCRIEREA IMOBILULUI																
DATE TEREN											DATE CONSTRUCȚII					
Identificator teren	Adresă imobil	Număr cadastral	Nr. CF	Suprafața măsurată	Intravilan / extra.(I/E)	Nr. top.	Nr. tarla	Nr. parcelă	Categorie folosință	Suprafață parcelă	Identificator construcție	Cod grupă destinație	Suprafața construită	Nr. niveluri	Nr. CF	Constr. cu acte (DA/NU)
10076	Intravilan, Loc. Rovinita Mare, Nr.184, UAT. Denta, Jud. Timiș; (Tarla: -, Parcela: 142/a)		401604	3704	I	142/a		142/a	CC	3704	1	CL	48	1	401604-C1	DA

2. PROPRIETATEA / POSESIA													
Titularul dreptului / posesiei			Proprietar=1 / Posesor=0	Data nașterii / CUI	Domiciliu / Sediul	Cota parte	Identificator entitate asociată	Cotă parte teren UI	Mod de dobândire	Act juridic			Obs. privitoare la proprietar
Nume / Denumire	Inițiala tatălui	Prenume								Tip act	Nr. act / data	Emitent	
EHRENBERGER		AVEDIS	1		Loc. Bretea, UAT. Denta, Jud. Timiș	1520/3704	10076		Convenție	act notarial	4491 / 16.12.2003	NP.Lacatusu C	necasatorit
EHRENBERGER		AVEDIS..	1	09.05.1972	Loc. Bretea, UAT. Denta, Jud. Timiș	1/1	C1		Construire	act administrativ	667 / 11.12.2007	C.J. Timis	casatorit cu Ehrenberger Mirela Meri , bun comun
COMUNA DENTA			0	4483943	Loc. Rovinita Mare, Nr.35, UAT. Denta, Jud. Timiș	2184/3704	10076		Constituire	act notarial	7 / 13.03.1996	Parlamentul Romaniei	

3. SARCINI / DEZMEMBRĂMINTE												
Titular			Data nașterii / CUI	Domiciliu / Sediul	Tipul sarcinii sau al dezmembrămintelor dreptului de proprietate	Cota parte	Identificator entitate asociată	Act juridic			Valoare ipotecă	Tip monedă
Nume / Denumire	Inițiala tatălui	Prenume						Tip act	Nr. act / data	Emitent		
-	-	-	-	-	-	-	-	-	-	-	-	-

4. NOTĂRI, PROCESE, INTERDICȚII				
Tipul notării	Tip act	Nr. act / data	Emitent	Identificator entitate asociată
autorizație de construire	act administrativ	667 / 11.12.2007	C.J. Timis	10076, C1

5. OBSERVAȚII		
Imobil împrejmuit / neîmprejmuit	Imobil contestat / necontestat	Alte observații
Neîmprejmuit		



REGISTRUL CADASTRAL AL IMOBILELOR

ANEXA Nr. 2

UAT Denta

Zonă cooperativizată (Co)

Sector cadastral nr. 36

1. DESCRIEREA IMOBILULUI																
DATE TEREN											DATE CONSTRUCȚII					
Identificator teren	Adresă imobil	Număr cadastral	Nr. CF	Suprafața măsurată	Intravilan / extra.(I/E)	Nr. top.	Nr. tarla	Nr. parcelă	Categorie folosință	Suprafață parcelă	Identificator construcție	Cod grupă destinație	Suprafața construită	Nr. niveluri	Nr. CF	Constr. cu acte (DA/NU)
10077	Intravilan, Loc. Rovinita Mare, Nr.185, UAT. Denta, Jud. Timiș; (Tarla: -, Parcela: -)		401386	1357	I	141/b			CC	1357	1	CL	25	1	401386-C1	DA
											2	CL	85	1	401386-C2	NU

2. PROPRIETATEA / POSESIA													
Titularul dreptului / posesiei			Proprietar=1 / Posesor=0	Data nașterii / CUI	Domiciliu / Sediul	Cota parte	Identificator entitate asociată	Cotă parte teren UI	Mod de dobândire	Act juridic			Obs. privitoare la proprietar
Nume / Denumire	Inițiala tatălui	Prenume								Tip act	Nr. act / data	Emitent	
EHRENBERGER		AVEDIS.....	1	09.05.1972	Loc. Bretea, UAT. Denta, Jud. Timiș	3/32	C1		Succesiune	act notarial	104 / 21.10.2010	BNP INCZE	
EHRENBERGER		AVEDIS.....	1	09.05.1972	Loc. Bretea, UAT. Denta, Jud. Timiș	3/32	10077		Succesiune	act notarial	104 / 21.10.2010	BNP INCZE	
EHRENBERGER		AVEDIS	1	09.05.1972	Loc. Bretea, UAT. Denta, Jud. Timiș	20/32	10077		Convenție	act notarial	3347 / 29.09.2011	BNP Notingher Teodora Luminita	căsătorit cu
EHRENBERGER		MIRELA MERI	1	16.02.1972	Loc. Bretea, UAT. Denta, Jud. Timiș								
EHRENBERGER		AVEDIS	1	09.05.1972	Loc. Bretea, UAT. Denta, Jud. Timiș	20/32	C1		Convenție	act notarial	3347 / 29.09.2011	BNP Notingher Teodora Luminita	căsătorit cu
EHRENBERGER		MIRELA MERI	1	16.02.1972	Loc. Bretea, UAT. Denta, Jud. Timiș								
EHRENBERGER		AVEDIS	1	09.05.1972	Loc. Bretea, UAT. Denta, Jud. Timiș	9/32	10077		Convenție	act notarial	3347 / 29.09.2011	BNP Notingher Teodora Luminita	căsătorit cu
EHRENBERGER		MIRELA MERI	1	16.02.1972	Loc. Bretea, UAT. Denta, Jud. Timiș								
EHRENBERGER		AVEDIS	1	09.05.1972	Loc. Bretea, UAT. Denta, Jud. Timiș	9/32	C1		Convenție	act notarial	3347 / 29.09.2011	BNP Notingher Teodora Luminita	căsătorit cu
EHRENBERGER		MIRELA MERI	1	16.02.1972	Loc. Bretea, UAT. Denta, Jud. Timiș								

3. SARCINI / DEZMEMBRĂMINTE													
Titular			Data nașterii / CUI	Domiciliu / Sediul	Tipul sarcinii sau al dezmembrămintelor dreptului de proprietate	Cota parte	Identificator entitate asociată	Act juridic			Valoare ipotecă	Tip monedă	
Nume / Denumire	Inițiala tatălui	Prenume						Tip act	Nr. act / data	Emitent			
EHRENBERGER		MARIANA	08.09.1940	Jud: Neidentificat,	Uzufruct	5/8	10077, C1	act notarial	3347 / 29.09.2011	BNP Notingher Teodora Luminita			

4. NOTĂRI, PROCESE, INTERDICȚII			
Tipul notării	Tip act	Nr. act / data	Identificator entitate asociată
Interdicție de înstrăinare și grevare asupra cotei de proprietate de 20/32 parte de sub B 13, 14 - EHRENBERGER MARIANA	act notarial	3347 / 29.09.2011	BNP Notingher Teodora Luminita



5. OBSERVAȚII

Imobil împrejmuit/ neîmprejmuit	Imobil contestat/ necontestat	Alte observații
Împrejmuit		



REGISTRUL CADASTRAL AL IMOBILELOR

ANEXA Nr. 2

UAT Denta

Zonă cooperativizată (Co)

Sector cadastral nr. 36

1. DESCRIEREA IMOBILULUI																
DATE TEREN											DATE CONSTRUCȚII					
Identificator teren	Adresă imobil	Număr cadastral	Nr. CF	Suprafața măsurată	Intravilan / extra.(I/E)	Nr. top.	Nr. tarla	Nr. parcelă	Categorie folosință	Suprafață parcelă	Identificator construcție	Cod grupă destinație	Suprafața construită	Nr. niveluri	Nr. CF	Constr. cu acte (DA/NU)
10078	Intravilan, Loc. Rovinita Mare, Nr.186, UAT. Denta, Jud. Timiș; (Tarla: -, Parcela: -)		402251	1305	I	141/a			CC	1305	1	CL	87	1	402251-C1	DA

2. PROPRIETATEA / POSESIA													
Titularul dreptului / posesiei			Proprietar=1 / Posesor=0	Data nașterii / CUI	Domiciliu / Sediul	Cota parte	Identificator entitate asociată	Cotă parte teren UI	Mod de dobândire	Act juridic			Obs. privitoare la proprietar
Nume / Denumire	Inițiala tatălui	Prenume								Tip act	Nr. act / data	Emitent	
SZABO		IBOIKA	1		Loc. Brestea, UAT. Denta, Jud. Timiș	1/1	10078		Convenție	act notarial	578/2008 / 26.03.2008	-	si sotul
SZABO		EUGEN JENO	1		Loc. Brestea, UAT. Denta, Jud. Timiș								bun comun
SZABO		IBOIKA	1		Loc. Brestea, UAT. Denta, Jud. Timiș	1/1	C1		Convenție	act notarial	578/2008 / 26.03.2008	-	si sotul
SZABO		EUGEN JENO	1		Loc. Brestea, UAT. Denta, Jud. Timiș								bun comun

3. SARCINI / DEZMEMBRĂMINTE												
Titular			Data nașterii / CUI	Domiciliu / Sediul	Tipul sarcinii sau al dezmembrămintelor dreptului de proprietate	Cota parte	Identificator entitate asociată	Act juridic			Valoare ipotecă	Tip monedă
Nume / Denumire	Inițiala tatălui	Prenume						Tip act	Nr. act / data	Emitent		
-	-	-	-	-	-	-	-	-	-	-	-	-

4. NOTĂRI, PROCESE, INTERDICȚII				
Tipul notării	Tip act	Nr. act / data	Emitent	Identificator entitate asociată
-	-	-	-	-

5. OBSERVAȚII		
Imobil împrejmuit / neîmprejmuit	Imobil contestat / necontestat	Alte observații
Împrejmuit		



REGISTRUL CADASTRAL AL IMOBILELOR

ANEXA Nr. 2

UAT Denta

Zonă cooperativizată (Co)

Sector cadastral nr. 36

1. DESCRIEREA IMOBILULUI																
DATE TEREN											DATE CONSTRUCȚII					
Identificator teren	Adresă imobil	Număr cadastral	Nr. CF	Suprafața măsurată	Intravilan / extra.(I/E)	Nr. top.	Nr. tarla	Nr. parcelă	Categorie folosință	Suprafață parcelă	Identificator construcție	Cod grupă destinație	Suprafața construită	Nr. niveluri	Nr. CF	Constr. cu acte (DA/NU)
10079	Intravilan, Loc. Rovinita Mare, Nr.135, UAT. Denta, Jud. Timiș; (Tarla: -, Parcela: -)		404362	1926	I	138/a			CC	1926	1	CL	95	1	404362-C1	DA
											2	CL	11	1	404362-C2	DA
											3	CA	8	1	404362-C3	DA
											4	CA	13	1	404362-C4	DA

2. PROPRIETATEA / POSESIA													
Titularul dreptului / posesiei			Proprietar=1 / Posesor=0	Data nașterii / CUI	Domiciliu / Sediu	Cota parte	Identificator entitate asociată	Cotă parte teren UI	Mod de dobândire	Act juridic			Obs. privitoare la proprietar
Nume / Denumire	Inițiala tatălui	Prenume								Tip act	Nr. act / data	Emitent	
POSTELNICU		ANA	1	17.05.1946	Loc. Deta, Str. Aurel Vlaicu, Nr.23, UAT. Deta, Jud. Timiș	4/8	10079		Convenție	act notarial	695 / 09.04.1992	BNP	
POSTELNICU		ANA	1	17.05.1946	Loc. Deta, Str. Aurel Vlaicu, Nr.23, UAT. Deta, Jud. Timiș	4/8	C1		Convenție	act notarial	695 / 09.04.1992	BNP	
POSTELNICU		ANA	1	17.05.1946	Loc. Deta, Str. Aurel Vlaicu, Nr.23, UAT. Deta, Jud. Timiș	1/8	10079, C1		Succesiune	act notarial	28 / 27.02.2020	LĂCĂTU ȘU Camelia	
IACOBESCU		MARIANA	1	24.10.1967	Loc. Deta, Str. Aurel Vlaicu, Nr.23, UAT. Deta, Jud. Timiș	1/8	10079, C1		Succesiune	act notarial	28 / 27.02.2020	LĂCĂTU ȘU Camelia	
MICA		RODICA	1	08.02.1969	Loc. Rovinita Mare, Nr.190, UAT. Denta, Jud. Timiș	1/8	10079, C1		Succesiune	act notarial	28 / 27.02.2020	LĂCĂTU ȘU Camelia	
POSTELNICU		DORU	1	07.07.1971	Loc. Timisoara, Str. Brumarele, Nr.16, UAT. Timișoara, Jud. Timiș	1/8	10079, C1		Succesiune	act notarial	28 / 27.02.2020	LĂCĂTU ȘU Camelia	
POSTELNICU		ANA	1	17.05.1946	Loc. Deta, Str. Aurel Vlaicu, Nr.23, UAT. Deta, Jud. Timiș	1/1	C2, C3, C4		Lege	act administrativ	2088 / 16.05.2024	PRIMĂRIA COMUNEI DENTA	
IACOBESCU		MARIANA	1	24.10.1967	Loc. Deta, Str. Aurel Vlaicu, Nr.23, UAT. Deta, Jud. Timiș								
MICA		RODICA	1	08.02.1969	Loc. Rovinita Mare, Nr.190, UAT. Denta, Jud. Timiș								
POSTELNICU		DORU	1	07.07.1971	Loc. Timisoara, Str. Brumarele, Nr.16, UAT. Timișoara, Jud. Timiș								
COMUNA DENTA			1	4483943	Loc. Rovinita Mare, UAT. Denta, Jud. Timiș	617/1926	10079		Lege	act notarial	7 / 13.03.1996	Parlamentul Romaniei	



3. SARCINI / DEZMEMBRĂMINTE

Titular			Data nașterii / CUI	Domiciliu / Sediul	Tipul sarcinii sau al dezmembrămintelor dreptului de proprietate	Cota parte	Identificator entitate asociată	Act juridic			Valoare ipotecă	Tip monedă
Nume / Denumire	Inițiala tatălui	Prenume						Tip act	Nr. act / data	Emitent		
-	-	-	-	-	-	-	-	-	-	-	-	-

4. NOTĂRI, PROCESE, INTERDICȚII

Tipul notării	Tip act	Nr. act/ data	Emitent	Identificator entitate asociată
-	-	-	-	-

5. OBSERVAȚII

Imobil împrejmuit/ neîmprejmuit	Imobil contestat/ necontestat	Alte observații
Neîmprejmuit		curte si gradina



REGISTRUL CADASTRAL AL IMOBILELOR

ANEXA Nr. 2

UAT Denta

Zonă cooperativizată (Co)

Sector cadastral nr. 36

1. DESCRIEREA IMOBILULUI																
DATE TEREN											DATE CONSTRUCȚII					
Identificator teren	Adresă imobil	Număr cadastral	Nr. CF	Suprafața măsurată	Intravilan / extra.(I/E)	Nr. top.	Nr. tarla	Nr. parcelă	Categorie folosință	Suprafață parcelă	Identificator construcție	Cod grupă destinație	Suprafața construită	Nr. niveluri	Nr. CF	Constr. cu acte (DA/NU)
10080	Intravilan, Loc. Rovinita Mare, Nr.176, UAT. Denta, Jud. Timiș; (Tarla: -, Parcela: -)		400948	3036	I	136/a			CC	3036	1	CL	100	1	400948-C1	DA
									2	CA	28	1	400948-C2	DA		
									3	CA	18	1	400948-C3	DA		
									4	CA	21	1	400948-C4	DA		

2. PROPRIETATEA / POSESIA													
Titularul dreptului / posesiei			Proprietar=1 / Posesor=0	Data nașterii / CUI	Domiciliu / Sediu	Cota parte	Identificator entitate asociată	Cotă parte teren UI	Mod de dobândire	Act juridic			Obs. privitoare la proprietar
Nume / Denumire	Inițiala tatălui	Prenume								Tip act	Nr. act / data	Emitent	
OPRI Ș		AUREL-GĂVRILĂ	1	30.10.1952	Loc. Rovinita Mare, Nr.192, UAT. Denta, Jud. Timiș	94/3036	10080		Succesiune	act notarial	251 / 01.09.1988	BNP Lacatusu Camelia	
OPRI Ș		AUREL-GĂVRILĂ	1	30.10.1952	Loc. Rovinita Mare, Nr.192, UAT. Denta, Jud. Timiș	12/32	C1		Succesiune	act notarial	251/1988 / 01.09.1988	BNP Lacatusu Camelia	
OPRI Ș		AUREL-GĂVRILĂ	1	30.10.1952	Loc. Rovinita Mare, Nr.192, UAT. Denta, Jud. Timiș	432/3036	10080		Lege	act administrativ	2025 / 16.07.2015	PRIMARIA DENTA	
OPRI Ș		AUREL-GĂVRILĂ	1	30.10.1952	Loc. Rovinita Mare, Nr.192, UAT. Denta, Jud. Timiș	9/32	C1		Succesiune	act notarial	110 / 29.06.2017	LĂCĂTU ȘU Camelia	
OPRI Ș		AUREL-GĂVRILĂ	1	30.10.1952	Loc. Rovinita Mare, Nr.192, UAT. Denta, Jud. Timiș	395/3036	10080		Succesiune	act notarial	110 / 29.06.2017	LĂCĂTU ȘU Camelia	
OPRI Ș		AUREL-GĂVRILĂ	1	30.10.1952	Loc. Rovinita Mare, Nr.192, UAT. Denta, Jud. Timiș	482/3036	10080		Succesiune	act notarial	110 / 29.06.2017	LĂCĂTU ȘU Camelia	
OPRI Ș		AUREL-GĂVRILĂ	1	30.10.1952	Loc. Rovinita Mare, Nr.192, UAT. Denta, Jud. Timiș	11/32	C1		Succesiune	act notarial	110 / 29.06.2017	LĂCĂTU ȘU Camelia	
OPRI Ș		AUREL-GĂVRILĂ	1	30.10.1952	Loc. Rovinita Mare, Nr.192, UAT. Denta, Jud. Timiș	1/1	C2, C3, C4		Construire	act administrativ	2088 / 16.05.2024	PRIMARIA COMUNEI DENTA	
COMUNA DENTA			1	4483943	Loc. Rovinita Mare, Nr.35, UAT. Denta, Jud. Timiș	1633/3036	10080		Lege	act notarial	7 / 13.03.1996	Parlamentul Romaniei	

3. SARCINI / DEZMEMBRĂMINTE													
Titular			Data nașterii / CUI	Domiciliu / Sediu	Tipul sarcinii sau al dezmembrămintelor dreptului de proprietate	Cota parte	Identificator entitate asociată	Act juridic			Valoare ipotecă	Tip monedă	
Nume / Denumire	Inițiala tatălui	Prenume						Tip act	Nr. act / data	Emitent			
-	-	-	-	-	-	-	-	-	-	-	-	-	-

4. NOTĂRI, PROCESE, INTERDICȚII

Tipul notării	Tip act	Nr. act/ data	Emitent	Identificator entitate asociată
-	-	-	-	-

5. OBSERVAȚII

Imobil împrejmuit/ neîmprejmuit	Imobil contestat/ necontestat	Alte observații
Neîmprejmuit		



REGISTRUL CADASTRAL AL IMOBILELOR

ANEXA Nr. 2

UAT Denta

Zonă cooperativizată (Co)

Sector cadastral nr. 36

1. DESCRIEREA IMOBILULUI																
DATE TEREN											DATE CONSTRUCȚII					
Identificator teren	Adresă imobil	Număr cadastral	Nr. CF	Suprafața măsurată	Intravilan / extra.(I/E)	Nr. top.	Nr. tarla	Nr. parcelă	Categorie folosință	Suprafață parcelă	Identificator construcție	Cod grupă destinație	Suprafața construită	Nr. niveluri	Nr. CF	Constr. cu acte (DA/NU)
10081	Intravilan, Loc. Rovinita Mare, Nr.183, UAT. Denta, Jud. Timiș; (Tarla: -, Parcela: -)		405756	3052	I	135/b			CC	3052	1	CL	75	1	405756-C1	DA
											2	CA	46	1	405756-C2	DA
											3	CA	28	1	405756-C3	DA

2. PROPRIETATEA / POSESIA															
Titularul dreptului / posesiei			Proprietar=1 / Posesor=0	Data nașterii / CUI	Domiciliu / Sedi	Cota parte	Identificator entitate asociată	Cotă parte teren UI	Mod de dobândire	Act juridic			Obs. privitoare la proprietar		
Nume / Denumire	Inițiala tatălui	Prenume								Tip act	Nr. act / data	Emitent			
SUSTREAN		LOREDANA FLORINA	1		Loc. Rovinita Mare, UAT. Denta, Jud. Timiș	1003/3052	10081		Convenție	act notarial	40 / 17.01.2008	NP Dinescu	si sotul		
SUSTREAN		IOAN CRISTIAN	1		Loc. Rovinita Mare, UAT. Denta, Jud. Timiș								bun comun		
SUSTREAN		LOREDANA FLORINA	1		Loc. Rovinita Mare, UAT. Denta, Jud. Timiș	1/1	C1		Convenție	act notarial	40 / 17.01.2008	NP Dinescu	si sotul		
SUSTREAN		IOAN CRISTIAN	1		Loc. Rovinita Mare, UAT. Denta, Jud. Timiș								bun comun		
SUSTREAN		LOREDANA FLORINA	1		Loc. Rovinita Mare, UAT. Denta, Jud. Timiș	1/1	C2, C3		Construire	act administrativ	2088 / 16.05.2024	PRIMARIA COMUNEI DENTA	si sotul		
SUSTREAN		IOAN CRISTIAN	1		Loc. Rovinita Mare, UAT. Denta, Jud. Timiș								bun comun		
COMUNA DENTA			1	4483943	Loc. Rovinita Mare, UAT. Denta, Jud. Timiș	2049/3052	10081		Lege	act notarial	7 / 13.03.1996	Parlamentul Romaniei			

3. SARCINI / DEZMEMBRĂMINTE															
Titular			Data nașterii / CUI	Domiciliu / Sedi	Tipul sarcinii sau al dezmembrămintelor dreptului de proprietate	Cota parte	Identificator entitate asociată	Act juridic			Valoare ipotecă	Tip monedă			
Nume / Denumire	Inițiala tatălui	Prenume						Tip act	Nr. act / data	Emitent					
-	-	-	-	-	-	-	-	-	-	-	-	-	-		

4. NOTĂRI, PROCESE, INTERDICȚII																		
Tipul notării											Tip act		Nr. act / data		Emitent		Identificator entitate asociată	
-											-		-		-		-	

5. OBSERVAȚII															
Imobil împrejmuit / neîmprejmuit				Imobil contestat / necontestat				Alte observații							
Neîmprejmuit															



REGISTRUL CADASTRAL AL IMOBILELOR

ANEXA Nr. 2

UAT Denta

Zonă cooperativizată (Co)

Sector cadastral nr. 36

1. DESCRIEREA IMOBILULUI																
DATE TEREN											DATE CONSTRUCȚII					
Identificator teren	Adresă imobil	Număr cadastral	Nr. CF	Suprafața măsurată	Intravilan / extra.(I/E)	Nr. top.	Nr. tarla	Nr. parcelă	Categorie folosință	Suprafață parcelă	Identificator construcție	Cod grupă destinație	Suprafața construită	Nr. niveluri	Nr. CF	Constr. cu acte (DA/NU)
10082	Intravilan, Loc. Rovinita Mare, Nr.194, UAT. Denta, Jud. Timiș; (Tarla: -, Parcela: -)		401723	1409	I	133/b			CC	1409	1	CL	125	1	401723-C1	DA
													2	CA	43	1

2. PROPRIETATEA / POSESIA															
Titularul dreptului / posesiei			Proprietar=1 / Posesor=0	Data nașterii / CUI	Domiciliu / Sediul	Cota parte	Identificator entitate asociată	Cotă parte teren UI	Mod de dobândire	Act juridic			Obs. privitoare la proprietar		
Nume / Denumire	Inițiala tatălui	Prenume								Tip act	Nr. act / data	Emitent			
RUSNAC		MARIA	1	15.03.1973	Loc. Rovinita Mare, Nr.35, UAT. Denta, Jud. Timiș	1/1	10082		Convenție	act notarial	1581 / 04.11.2011	NP LICITUSU CAMELIA	necasatorita,bun propriu		
RUSNAC		MARIA	1	15.03.1973	Loc. Rovinita Mare, Nr.35, UAT. Denta, Jud. Timiș	1/1	C1		Convenție	act notarial	1581 / 04.11.2011	NP LICITUSU CAMELIA	necasatorita,bun propriu		

3. SARCINI / DEZMEMBRĂMINTE															
Titular			Data nașterii / CUI	Domiciliu / Sediul	Tipul sarcinii sau al dezmembrămintelor dreptului de proprietate	Cota parte	Identificator entitate asociată	Act juridic			Valoare ipotecă	Tip monedă			
Nume / Denumire	Inițiala tatălui	Prenume						Tip act	Nr. act / data	Emitent					
-	-	-	-	-	-	-	-	-	-	-	-	-	-		

4. NOTĂRI, PROCESE, INTERDICȚII															
Tipul notării						Tip act	Nr. act / data	Emitent	Identificator entitate asociată						
aviz de legalitate nr. 7209/18.07.2011Instituția Prefectului Timiș						act administrativ	29 / 30.06.2011	Consiliul Local Denta	10082, C1						

5. OBSERVAȚII															
Imobil împrejmuit / neîmprejmuit				Imobil contestat / necontestat				Alte observații							
Neîmprejmuit															



REGISTRUL CADASTRAL AL IMOBILELOR

ANEXA Nr. 2

UAT Denta

Zonă cooperativizată (Co)

Sector cadastral nr. 36

1. DESCRIEREA IMOBILULUI																
DATE TEREN											DATE CONSTRUCȚII					
Identificator teren	Adresă imobil	Număr cadastral	Nr. CF	Suprafața măsurată	Intravilan / extra.(I/E)	Nr. top.	Nr. tarla	Nr. parcelă	Categorie folosință	Suprafață parcelă	Identificator construcție	Cod grupă destinație	Suprafața construită	Nr. niveluri	Nr. CF	Constr. cu acte (DA/NU)
10083	Intravilan, Loc. Rovinita Mare, Nr.128, UAT. Denta, Jud. Timiș; (Tarla: -, Parcela: -)		405301	1381	I	130/b/1			CC	1381	1	CL	148	1	405301-C1	NU

2. PROPRIETATEA / POSESIA															
Titularul dreptului / posesiei			Proprietar=1 / Posesor=0	Data nașterii / CUI	Domiciliu / Sediu	Cota parte	Identificator entitate asociată	Cotă parte teren UI	Mod de dobândire	Act juridic			Obs. privitoare la proprietar		
Nume / Denumire	Inițiala tatălui	Prenume								Tip act	Nr. act / data	Emitent			
KUTRI		TIBOR	1	21.04.1991	Loc. Rovinita Mare, Nr.140, UAT. Denta, Jud. Timiș	1/1	10083		Convenție	act notarial	2958 / 21.11.2019	CIOBANU ANA STEFANIA	casatorit cu		
KUTRI		ANDREEA-MARINELA	1	15.01.1996	Loc. Livezile, Nr.104, UAT. Livezile, Jud. Timiș								bun comun		

3. SARCINI / DEZMEMBRĂMINTE															
Titular			Data nașterii / CUI	Domiciliu / Sediu	Tipul sarcinii sau al dezmembrămintelor dreptului de proprietate	Cota parte	Identificator entitate asociată	Act juridic			Valoare ipotecă	Tip monedă			
Nume / Denumire	Inițiala tatălui	Prenume						Tip act	Nr. act / data	Emitent					
-	-	-	-	-	-	-	-	-	-	-	-	-	-		

4. NOTĂRI, PROCESE, INTERDICȚII															
Tipul notării						Tip act		Nr. act/ data		Emitent			Identificator entitate asociată		
-						-		-		-			-		

5. OBSERVAȚII															
Imobil împrejmuit/ neîmprejmuit				Imobil contestat/ necontestat				Alte observații							
Împrejmuit															



REGISTRUL CADASTRAL AL IMOBILELOR

ANEXA Nr. 2

UAT Denta

Zonă cooperativizată (Co)

Sector cadastral nr. 36

1. DESCRIEREA IMOBILULUI																
DATE TEREN											DATE CONSTRUCȚII					
Identificator teren	Adresă imobil	Număr cadastral	Nr. CF	Suprafața măsurată	Intravilan / extra.(I/E)	Nr. top.	Nr. tarla	Nr. parcelă	Categorie folosință	Suprafață parcelă	Identificator construcție	Cod grupă destinație	Suprafața construită	Nr. niveluri	Nr. CF	Constr. cu acte (DA/NU)
10084	Intravilan, Loc. Rovinita Mare, Nr.201, UAT. Denta, Jud. Timiș; (Tarla: -, Parcela: -)		405241	1079	I	130/a/2			CC	1079	1	CL	43	1	405241-C1	DA
											2	CA	22	1	405241-C2	DA

2. PROPRIETATEA / POSESIA															
Titularul dreptului / posesiei			Proprietar=1 / Posesor=0	Data nașterii / CUI	Domiciliu / Sediu	Cota parte	Identificator entitate asociată	Cotă parte teren UI	Mod de dobândire	Act juridic			Obs. privitoare la proprietar		
Nume / Denumire	Inițiala tatălui	Prenume								Tip act	Nr. act / data	Emitent			
MOINOV		IVAN-COSMIN	1	11.08.1971	Loc. Timisoara, Calea. CALEA SAGULUI, Nr.47, Ap.18, UAT. Timișoara, Jud. Timiș	1/1	10084		Convenție	act notarial	78 / 06.02.2018	TATU DOINA - ELENA	casatorit cu		
MOINOV		FLORINA-MANUELA	1	30.01.1969	Loc. Rovinita Mare, Nr.201, UAT. Denta, Jud. Timiș								bun comun		
MOINOV		FLORINA-MANUELA...	1	30.01.1969	Loc. Rovinita Mare, Nr.201, UAT. Denta, Jud. Timiș								si sotul		
MOINOV		IVAN-COSMIN....	1	11.08.1971	Loc. Timisoara, Calea. CALEA SAGULUI, Nr.47, Ap.18, UAT. Timișoara, Jud. Timiș	1/1	C1, C2		Construire	act administrativ	3061 / 24.06.2020	PRIMARIA COMUNEI DENTA			

3. SARCINI / DEZMEMBRĂMINTE															
Titular			Data nașterii / CUI	Domiciliu / Sediu	Tipul sarcinii sau al dezmembrămintelor dreptului de proprietate	Cota parte	Identificator entitate asociată	Act juridic			Valoare ipotecă	Tip monedă			
Nume / Denumire	Inițiala tatălui	Prenume						Tip act	Nr. act / data	Emitent					
-	-	-	-	-	-	-	-	-	-	-	-	-	-		

4. NOTĂRI, PROCESE, INTERDICȚII															
Tipul notării						Tip act		Nr. act / data		Emitent			Identificator entitate asociată		
-						-		-		-			-		

5. OBSERVAȚII															
Imobil împrejmuit/ neîmprejmuit				Imobil contestat/ necontestat				Alte observații							
Împrejmuit															



REGISTRUL CADASTRAL AL IMOBILELOR

ANEXA Nr. 2

UAT Denta

Zonă cooperativizată (Co)

Sector cadastral nr. 36

1. DESCRIEREA IMOBILULUI																
DATE TEREN											DATE CONSTRUCȚII					
Identificator teren	Adresă imobil	Număr cadastral	Nr. CF	Suprafața măsurată	Intravilan / extra.(I/E)	Nr. top.	Nr. tarla	Nr. parcelă	Categorie folosință	Suprafață parcelă	Identificator construcție	Cod grupă destinație	Suprafața construită	Nr. niveluri	Nr. CF	Constr. cu acte (DA/NU)
10085	Intravilan, Loc. Rovinita Mare, Nr.200, UAT. Denta, Jud. Timiș; (Tarla: -, Parcela: -)		405336	1475	I	119/a - Omor			CC	1475						

2. PROPRIETATEA / POSESIA															
Titularul dreptului / posesiei			Proprietar=1 / Posesor=0	Data nașterii / CUI	Domiciliu / Sediu	Cota parte	Identificator entitate asociată	Cotă parte teren UI	Mod de dobândire	Act juridic			Obs. privitoare la proprietar		
Nume / Denumire	Inițiala tatălui	Prenume								Tip act	Nr. act / data	Emitent			
VASZKO		IOSIF	1		Loc. Rovinita Mare, Nr.35, UAT. Denta, Jud. Timiș	1/2	10085		Convenție	act notarial	0 / 21.12.1930	BNP			
TELBISZ		IOSIF	1		Loc. Rovinita Mare, Nr.35, UAT. Denta, Jud. Timiș	1/2	10085		Succesiune	act notarial	72 / 15.02.1993	BNP			

3. SARCINI / DEZMEMBRĂMINTE															
Titular			Data nașterii / CUI	Domiciliu / Sediu	Tipul sarcinii sau al dezmembrămintelor dreptului de proprietate	Cota parte	Identificator entitate asociată	Act juridic			Valoare ipotecă	Tip monedă			
Nume / Denumire	Inițiala tatălui	Prenume						Tip act	Nr. act / data	Emitent					
-	-	-	-	-	-	-	-	-	-	-	-	-	-		

4. NOTĂRI, PROCESE, INTERDICȚII															
Tipul notării						Tip act	Nr. act / data	Emitent	Identificator entitate asociată						
-						-	-	-	-						

5. OBSERVAȚII															
Imobil împrejmuit / neîmprejmuit				Imobil contestat / necontestat				Alte observații							
Împrejmuit															



REGISTRUL CADASTRAL AL IMOBILELOR

ANEXA Nr. 2

UAT Denta
Zonă cooperativizată (Co)

Sector cadastral nr. 36

1. DESCRIEREA IMOBILULUI																
DATE TEREN											DATE CONSTRUCȚII					
Identificator teren	Adresă imobil	Număr cadastral	Nr. CF	Suprafața măsurată	Intravilan / extra.(I/E)	Nr. top.	Nr. tarla	Nr. parcelă	Categorie folosință	Suprafață parcelă	Identificator construcție	Cod grupă destinație	Suprafața construită	Nr. niveluri	Nr. CF	Constr. cu acte (DA/NU)
10086	Intravilan, Loc. Rovinita Mare, Nr.198, UAT. Denta, Jud. Timiș; (Tarla: -, Parcela: -)		405714	3355	I	117			CC	3355	1	CL	135	1	405714-C1	DA
									2	CA	77	1	405714-C2	NU		
									3	CA	16	1	405714-C3	NU		
									4	CA	9	1	405714-C4	NU		

2. PROPRIETATEA / POSESIA													
Titularul dreptului / posesiei			Proprietar=1 / Posesor=0	Data nașterii / CUI	Domiciliu / Sediu	Cota parte	Identificator entitate asociată	Cotă parte teren UI	Mod de dobândire	Act juridic			Obs. privitoare la proprietar
Nume / Denumire	Inițiala tatălui	Prenume								Tip act	Nr. act / data	Emitent	
DUICU		NICOLAE	1	16.02.1987	Loc. Brestea, UAT. Denta, Jud. Timiș	1277/3355	10086, C1		Convenție	act notarial	1606 / 17.10.2014	LAPADAT MARIA	si sotia
DUICU		ANA LAURA	1	13.05.1983	Loc. Brestea, UAT. Denta, Jud. Timiș								bun comun
COMUNA DENTA			1	4483943	Loc. Brestea, UAT. Denta, Jud. Timiș	2204/3481	10086		Lege	act notarial	7 / 13.03.1996	Parlamentul Romaniei	

3. SARCINI / DEZMEMBRĂMINTE												
Titular			Data nașterii / CUI	Domiciliu / Sediu	Tipul sarcinii sau al dezmembrămintelor dreptului de proprietate	Cota parte	Identificator entitate asociată	Act juridic			Valoare ipotecă	Tip monedă
Nume / Denumire	Inițiala tatălui	Prenume						Tip act	Nr. act / data	Emitent		
-	-	-	-	-	-	-	-	-	-	-	-	-

4. NOTĂRI, PROCESE, INTERDICȚII				
Tipul notării	Tip act	Nr. act / data	Emitent	Identificator entitate asociată
-	-	-	-	-

5. OBSERVAȚII		
Imobil împrejmuit/ neîmprejmuit	Imobil contestat/ necontestat	Alte observații
Împrejmuit		Teren intravilan împrejmuit cu gard din plasa de sarma. Casa in regim de inaltime P;Anul -;Suprafata construita desfasurata=135mp.



REGISTRUL CADASTRAL AL IMOBILELOR

ANEXA Nr. 2

UAT Denta

Zonă cooperativizată (Co)

Sector cadastral nr. 36

1. DESCRIEREA IMOBILULUI																
DATE TEREN											DATE CONSTRUCȚII					
Identificator teren	Adresă imobil	Număr cadastral	Nr. CF	Suprafața măsurată	Intravilan / extra.(I/E)	Nr. top.	Nr. tarla	Nr. parcelă	Categorie folosință	Suprafață parcelă	Identificator construcție	Cod grupă destinație	Suprafața construită	Nr. niveluri	Nr. CF	Constr. cu acte (DA/NU)
10087	Intravilan, Loc. Rovinita Mare, Nr.220, UAT. Denta, Jud. Timiș; (Tarla: -, Parcela: -)		405696	2332	I	116/2			CC	2332	1	CL	127	1	405696-C1	DA
											2	CA	24	1	405696-C2	NU

2. PROPRIETATEA / POSESIA															
Titularul dreptului / posesiei			Proprietar=1 / Posesor=0	Data nașterii / CUI	Domiciliu / Sediul	Cota parte	Identificator entitate asociată	Cotă parte teren UI	Mod de dobândire	Act juridic			Obs. privitoare la proprietar		
Nume / Denumire	Inițiala tatălui	Prenume								Tip act	Nr. act / data	Emitent			
VIDEKI		ANDREI	1		Loc. Rovinita Mare, Nr.35, UAT. Denta, Jud. Timiș	1/1	C1		Convenție	act notarial	931 / 01.10.1986	BNP	si sotia		
VIDEKI		ROZALIA	1		Loc. Rovinita Mare, Nr.35, UAT. Denta, Jud. Timiș								bun comun		
STATUL ROMÂN			1	99999999999999	Loc. Rovinita Mare, Nr.35, UAT. Denta, Jud. Timiș	250/2332	10087		Lege	act normativ	58 / 29.10.1974	-			

3. SARCINI / DEZMEMBRĂMINTE												
Titular			Data nașterii / CUI	Domiciliu / Sediul	Tipul sarcinii sau al dezmembrămintelor dreptului de proprietate	Cota parte	Identificator entitate asociată	Act juridic			Valoare ipotecă	Tip monedă
Nume / Denumire	Inițiala tatălui	Prenume						Tip act	Nr. act / data	Emitent		
-	-	-	-	-	-	-	-	-	-	-	-	-

4. NOTĂRI, PROCESE, INTERDICȚII				
Tipul notării	Tip act	Nr. act / data	Emitent	Identificator entitate asociată
Drept de folosință asupra 250 mp teren aferent construcției în favoarea proprietarilor acestora	act normativ	30 / 01.10.1986	Consiliul Popular Denta, Lg. 7/1973	10087

5. OBSERVAȚII		
Imobil împrejmuit / neîmprejmuit	Imobil contestat / necontestat	Alte observații
Împrejmuit		curte și grădina



REGISTRUL CADASTRAL AL IMOBILELOR

ANEXA Nr. 2

UAT Denta

Zonă cooperativizată (Co)

Sector cadastral nr. 36

1. DESCRIEREA IMOBILULUI																
DATE TEREN											DATE CONSTRUCȚII					
Identificator teren	Adresă imobil	Număr cadastral	Nr. CF	Suprafața măsurată	Intravilan / extra.(I/E)	Nr. top.	Nr. tarla	Nr. parcelă	Categorie folosință	Suprafață parcelă	Identificator construcție	Cod grupă destinație	Suprafața construită	Nr. niveluri	Nr. CF	Constr. cu acte (DA/NU)
10088	Intravilan, Loc. Rovinita Mare, Nr.74, UAT. Denta, Jud. Timiș; (Tarla: -, Parcela: -)		400895	3097	I	35			CC	1000	1	CL	102	1	400895-C1	DA
					I			A	2097							

2. PROPRIETATEA / POSESIA													
Titularul dreptului / posesiei			Proprietar=1 / Posesor=0	Data nașterii / CUI	Domiciliu / Sediul	Cota parte	Identificator entitate asociată	Cotă parte teren UI	Mod de dobândire	Act juridic			Obs. privitoare la proprietar
Nume / Denumire	Inițiala tatălui	Prenume								Tip act	Nr. act / data	Emitent	
PASCA		GIORGINA-SIMONA	1		Loc. Denta, UAT. Denta, Jud. Timiș	1/1	10088		Convenție	act notarial	2445 / 15.06.2001	NP.Mihaiescu Ioan	
PASCA		GIORGINA-SIMONA	1		Loc. Denta, UAT. Denta, Jud. Timiș	1/1	C1		Convenție	act notarial	2445 / 15.06.2001	NP.Mihaiescu Ioan	

3. SARCINI / DEZMEMBRĂMINTE												
Titular			Data nașterii / CUI	Domiciliu / Sediul	Tipul sarcinii sau al dezmembrămintelor dreptului de proprietate	Cota parte	Identificator entitate asociată	Act juridic			Valoare ipotecă	Tip monedă
Nume / Denumire	Inițiala tatălui	Prenume						Tip act	Nr. act / data	Emitent		
-	-	-	-	-	-	-	-	-	-	-	-	-

4. NOTĂRI, PROCESE, INTERDICȚII				
Tipul notării	Tip act	Nr. act/ data	Emitent	Identificator entitate asociată
Se noteaza radierea mentiunii nudei proprietatii,implinirea dreptului de proprietate,prin intrunirea dreptului de uzufruct in persoana proprietarilor de sub B 1-2,ca efect al decesului uzufructuarului.	act administrativ	980714 / 11.01.2010	PRIM.GATAIA	10088, C1

5. OBSERVAȚII		
Imobil împrejmuit/ neîmprejmuit	Imobil contestat/ necontestat	Alte observații
Neîmprejmuit		



REGISTRUL CADASTRAL AL IMOBILELOR

ANEXA Nr. 2

UAT Denta

Zonă cooperativizată (Co)

Sector cadastral nr. 36

1. DESCRIEREA IMOBILULUI																
DATE TEREN											DATE CONSTRUCȚII					
Identificator teren	Adresă imobil	Număr cadastral	Nr. CF	Suprafața măsurată	Intravilan / extra.(I/E)	Nr. top.	Nr. tarla	Nr. parcelă	Categorie folosință	Suprafață parcelă	Identificator construcție	Cod grupă destinație	Suprafața construită	Nr. niveluri	Nr. CF	Constr. cu acte (DA/NU)
10089	Intravilan, Loc. Rovinita Mare, Nr.221, UAT. Denta, Jud. Timiș; (Tarla: -, Parcela: -)		400491	3498	I	115			CC	3498	1	CL	114	1	400491-C1	DA
											2	CA	30	1	400491-C2	NU
											3	CA	35	1	400491-C3	NU

2. PROPRIETATEA / POSESIA													
Titularul dreptului / posesiei			Proprietar=1 / Posesor=0	Data nașterii / CUI	Domiciliu / Sediu	Cota parte	Identificator entitate asociată	Cotă parte teren UI	Mod de dobândire	Act juridic			Obs. privitoare la proprietar
Nume / Denumire	Inițiala tatălui	Prenume								Tip act	Nr. act / data	Emitent	
MARTINECZ		IOAN	1	14.12.1982	Loc. Denta, UAT. Denta, Jud. Timiș	1624/3498	10089		Succesiune	act notarial	5 / 30.01.2017	CIOBANU ANA STEFANIA	fiu
MARTINECZ		IOAN	1	14.12.1982	Loc. Denta, UAT. Denta, Jud. Timiș	1624/3498	10089		Succesiune	act notarial	6 / 30.01.2017	CIOBANU ANA STEFANIA	fiu
MARTINECZ		IOAN	1	14.12.1982	Loc. Denta, UAT. Denta, Jud. Timiș	1/2	C1		Succesiune	act notarial	5 / 30.01.2017	CIOBANU ANA STEFANIA	fiu
MARTINECZ		IOAN	1	14.12.1982	Loc. Denta, UAT. Denta, Jud. Timiș	1/2	C1		Succesiune	act notarial	6 / 30.01.2017	CIOBANU ANA STEFANIA	fiu

3. SARCINI / DEZMEMBRĂMINTE													
Titular			Data nașterii / CUI	Domiciliu / Sediu	Tipul sarcinii sau al dezmembrămintelor dreptului de proprietate	Cota parte	Identificator entitate asociată	Act juridic			Valoare ipotecă	Tip monedă	
Nume / Denumire	Inițiala tatălui	Prenume						Tip act	Nr. act / data	Emitent			
-	-	-	-	-	-	-	-	-	-	-	-	-	-

4. NOTĂRI, PROCESE, INTERDICȚII				
Tipul notării	Tip act	Nr. act/ data	Emitent	Identificator entitate asociată
-	-	-	-	-

5. OBSERVAȚII		
Imobil împrejmuit/ neîmprejmuit	Imobil contestat/ necontestat	Alte observații
Neîmprejmuit		



REGISTRUL CADASTRAL AL IMOBILELOR

ANEXA Nr. 2

UAT Denta

Zonă cooperativizată (Co)

Sector cadastral nr. 36


1. DESCRIEREA IMOBILULUI																
DATE TEREN											DATE CONSTRUCȚII					
Identificator teren	Adresă imobil	Număr cadastral	Nr. CF	Suprafața măsurată	Intravilan / extra.(I/E)	Nr. top.	Nr. tarla	Nr. parcelă	Categorie folosință	Suprafață parcelă	Identificator construcție	Cod grupă destinație	Suprafața construită	Nr. niveluri	Nr. CF	Constr. cu acte (DA/NU)
10090	Intravilan, Loc. Rovinita Mare, Nr.70, UAT. Denta, Jud. Timiș; (Tarla: -, Parcela: -)		400969	1960	I	273			CC	960	1	CL	93	1	400969-C1	DA
					E			A	1000							

2. PROPRIETATEA / POSESIA													
Titularul dreptului / posesiei			Proprietar=1 / Posesor=0	Data nașterii / CUI	Domiciliu / Sediul	Cota parte	Identificator entitate asociată	Cotă parte teren UI	Mod de dobândire	Act juridic			Obs. privitoare la proprietar
Nume / Denumire	Inițiala tatălui	Prenume								Tip act	Nr. act / data	Emitent	
COZAC		BENONI-FLORIN	1		Loc. Denta, UAT. Denta, Jud. Timiș	4/32	10090		Convenție	act notarial	2275 / 20.06.2005	BNP Lacatusu Camelia	necasatorit, bun propriu
TALICA		ANGELA	1		Loc. Denta, UAT. Denta, Jud. Timiș	4/32	10090		Convenție	act notarial	2275 / 20.06.2005	BNP Lacatusu Camelia	necasatorita, bun propriu
COZAC		BENONI-FLORIN	1		Loc. Denta, UAT. Denta, Jud. Timiș	16/32	C1		Convenție	act notarial	2275 / 20.06.2005	BNP Lacatusu Camelia	necasatorit, bun propriu
TALICA		ANGELA	1		Loc. Denta, UAT. Denta, Jud. Timiș	16/32	C1		Convenție	act notarial	2275 / 20.06.2005	BNP Lacatusu Camelia	necasatorita, bun propriu
VIDEKI		ALIN -ANDREI	1	05.02.1982	Loc. Rovinita Mare, Nr.26, UAT. Denta, Jud. Timiș	8/32	10090		Convenție	act notarial	164 / 14.02.2023	LACATUSU Camelia	si sotia
VIDEKI		ELENA-ANCUȚA	1	19.04.1995	Loc. Denta, Nr.224, UAT. Denta, Jud. Timiș								bun comun

3. SARCINI / DEZMEMBRĂMINTE												
Titular			Data nașterii / CUI	Domiciliu / Sediul	Tipul sarcinii sau al dezmembrămintelor dreptului de proprietate	Cota parte	Identificator entitate asociată	Act juridic			Valoare ipotecă	Tip monedă
Nume / Denumire	Inițiala tatălui	Prenume						Tip act	Nr. act / data	Emitent		
COMUNA DENTA			4483943	Loc. Denta, UAT. Denta, Jud. Timiș	Ipotecă legală	4/32	10090	act administrativ	2061 / 13.06.2019	COMUNA DENTA	3144	LEI
COMUNA DENTA			4483943	Loc. Denta, UAT. Denta, Jud. Timiș	Ipotecă legală	16/32	C1	act administrativ	2061 / 13.06.2019	COMUNA DENTA	3144	LEI

4. NOTĂRI, PROCESE, INTERDICȚII			
Tipul notării	Tip act	Nr. act / data	Identificator entitate asociată
-	-	-	-

5. OBSERVAȚII		
Imobil împrejmuit / neîmprejmuit	Imobil contestat / necontestat	Alte observații
Împrejmuit		



REGISTRUL CADASTRAL AL IMOBILELOR

ANEXA Nr. 2

UAT Denta

Zonă cooperativizată (Co)

Sector cadastral nr. 36

1. DESCRIEREA IMOBILULUI											DATE CONSTRUCȚII					
DATE TEREN																
Identificator teren	Adresă imobil	Număr cadastral	Nr. CF	Suprafața măsurată	Intravilan / extra.(I/E)	Nr. top.	Nr. tarla	Nr. parcelă	Categorie folosință	Suprafață parcelă	Identificator construcție	Cod grupă destinație	Suprafața construită	Nr. niveluri	Nr. CF	Constr. cu acte (DA/NU)
10091	Intravilan, Loc. Rovinita Mare, Nr.69, UAT. Denta, Jud. Timiș; (Tarla: -, Parcela: -)		405642	2929	I	274			A	2929						

2. PROPRIETATEA / POSESIA													
Titularul dreptului / posesiei			Proprietar=1 / Posesor=0	Data nașterii / CUI	Domiciliu / Sediul	Cota parte	Identificator entitate asociată	Cotă parte teren UI	Mod de dobândire	Act juridic			Obs. privitoare la proprietar
Nume / Denumire	Inițiala tatălui	Prenume								Tip act	Nr. act / data	Emitent	
SPATARIU		ILIE	1	20.10.1955	Loc. Rovinita Mare, Nr.67, UAT. Denta, Jud. Timiș	1/2	10091		Succesiune	act notarial	108 / 16.06.2022	LĂCĂTU ȘU Camelia	
SPATARIU		MARIOARA	1	01.01.1959	Loc. Timisoara, Str. ATOMULUI, Nr.4, Bl.A4, Ap.6, UAT. Timișoara, Jud. Timiș	1/2	10091		Succesiune	act notarial	108 / 16.06.2022	LĂCĂTU ȘU Camelia	

3. SARCINI / DEZMEMBRĂMINTE													
Titular			Data nașterii / CUI	Domiciliu / Sediul	Tipul sarcinii sau al dezmembrămintelor dreptului de proprietate	Cota parte	Identificator entitate asociată	Act juridic			Valoare ipotecă	Tip monedă	
Nume / Denumire	Inițiala tatălui	Prenume						Tip act	Nr. act / data	Emitent			
-	-	-	-	-	-	-	-	-	-	-	-	-	-

4. NOTĂRI, PROCESE, INTERDICȚII				
Tipul notării	Tip act	Nr. act / data	Emitent	Identificator entitate asociată
-	-	-	-	-

5. OBSERVAȚII		
Imobil împrejmuit / neîmprejmuit	Imobil contestat / necontestat	Alte observații
Împrejmuit		



REGISTRUL CADASTRAL AL IMOBILELOR

ANEXA Nr. 2

UAT Denta

Zonă cooperativizată (Co)

Sector cadastral nr. 36

1. DESCRIEREA IMOBILULUI																
DATE TEREN											DATE CONSTRUCȚII					
Identificator teren	Adresă imobil	Număr cadastral	Nr. CF	Suprafața măsurată	Intravilan / extra.(I/E)	Nr. top.	Nr. tarla	Nr. parcelă	Categorie folosință	Suprafață parcelă	Identificator construcție	Cod grupă destinație	Suprafața construită	Nr. niveluri	Nr. CF	Constr. cu acte (DA/NU)
10092	Intravilan, Loc. Rovinita Mare, Nr.68, UAT. Denta, Jud. Timiș; (Tarla: -, Parcela: -)		402876	1665	I	68			CC	665	1	CL	68	1	402876-C1	DA
					I			A	1000							

2. PROPRIETATEA / POSESIA															
Titularul dreptului / posesiei			Proprietar=1 / Posesor=0	Data nașterii / CUI	Domiciliu / Sediu	Cota parte	Identificator entitate asociată	Cotă parte teren UI	Mod de dobândire	Act juridic			Obs. privitoare la proprietar		
Nume / Denumire	Inițiala tatălui	Prenume								Tip act	Nr. act / data	Emitent			
COMUNA ROVINITA MARE			1	999999999999999	Loc. Denta, UAT. Denta, Jud. Timiș	1/1	10092		Convenție	act administrativ	870 / 01.01.1994	OCOT TIMISOARA			
PLUSTEA		GEORGICA	1		Loc. Denta, UAT. Denta, Jud. Timiș	1/1	C1		Convenție	act notarial	531 / 01.07.2007	NP Dinescu	si		
PLUSTEA		FLOARE	1		Loc. Denta, UAT. Denta, Jud. Timiș										

3. SARCINI / DEZMEMBRĂMINTE												
Titular			Data nașterii / CUI	Domiciliu / Sediu	Tipul sarcinii sau al dezmembrămintelor dreptului de proprietate	Cota parte	Identificator entitate asociată	Act juridic			Valoare ipotecă	Tip monedă
Nume / Denumire	Inițiala tatălui	Prenume						Tip act	Nr. act / data	Emitent		
-	-	-	-	-	-	-	-	-	-	-	-	-

4. NOTĂRI, PROCESE, INTERDICȚII				
Tipul notării	Tip act	Nr. act / data	Emitent	Identificator entitate asociată
-	-	-	-	-

5. OBSERVAȚII		
Imobil împrejmuit / neîmprejmuit	Imobil contestat / necontestat	Alte observații
Neîmprejmuit		Pasule



REGISTRUL CADASTRAL AL IMOBILELOR

ANEXA Nr. 2

UAT Denta

Zonă cooperativizată (Co)

Sector cadastral nr. 36

1. DESCRIEREA IMOBILULUI																
DATE TEREN											DATE CONSTRUCȚII					
Identificator teren	Adresă imobil	Număr cadastral	Nr. CF	Suprafața măsurată	Intravilan / extra.(I/E)	Nr. top.	Nr. tarla	Nr. parcelă	Categorie folosință	Suprafață parcelă	Identificator construcție	Cod grupă destinație	Suprafața construită	Nr. niveluri	Nr. CF	Constr. cu acte (DA/NU)
10093	Intravilan, Loc. Rovinita Mare, Nr.71, UAT. Denta, Jud. Timiș; (Tarla: -, Parcela: -)		401017	1449	I	272/b			A	1449						

2. PROPRIETATEA / POSESIA															
Titularul dreptului / posesiei			Proprietar=1 / Posesor=0	Data nașterii / CUI	Domiciliu / Sediu	Cota parte	Identificator entitate asociată	Cotă parte teren UI	Mod de dobândire	Act juridic			Obs. privitoare la proprietar		
Nume / Denumire	Inițiala tatălui	Prenume								Tip act	Nr. act / data	Emitent			
VIDEKI		ALIN -ANDREI	1	05.02.1982	Loc. Denta, UAT. Denta, Jud. Timiș	1/1	10093		Convenție	act notarial	50 / 17.01.2023	LĂCĂTU ȘU Camelia	casatorit cu		
VIDEKI		ELENA-ANCUTA	1	19.04.1995	Loc. Denta, UAT. Denta, Jud. Timiș								sub regimul comunității legale		

3. SARCINI / DEZMEMBRĂMINTE															
Titular			Data nașterii / CUI	Domiciliu / Sediu	Tipul sarcinii sau al dezmembrămintelor dreptului de proprietate	Cota parte	Identificator entitate asociată	Act juridic			Valoare ipotecă	Tip monedă			
Nume / Denumire	Inițiala tatălui	Prenume						Tip act	Nr. act / data	Emitent					
-	-	-	-	-	-	-	-	-	-	-	-	-	-		

4. NOTĂRI, PROCESE, INTERDICȚII															
Tipul notării						Tip act	Nr. act/ data	Emitent	Identificator entitate asociată						
-						-	-	-	-						

5. OBSERVAȚII															
Imobil împrejmuit/ neîmprejmuit				Imobil contestat/ necontestat				Alte observații							
Neîmprejmuit															



REGISTRUL CADASTRAL AL IMOBILELOR

ANEXA Nr. 2

UAT Denta

Zonă cooperativizată (Co)

Sector cadastral nr. 36

1. DESCRIEREA IMOBILULUI																
DATE TEREN											DATE CONSTRUCȚII					
Identificator teren	Adresă imobil	Număr cadastral	Nr. CF	Suprafața măsurată	Intravilan / extra.(I/E)	Nr. top.	Nr. tarla	Nr. parcelă	Categorie folosință	Suprafață parcelă	Identificator construcție	Cod grupă destinație	Suprafața construită	Nr. niveluri	Nr. CF	Constr. cu acte (DA/NU)
10094	Intravilan, Loc. Rovinita Mare, Nr.73, UAT. Denta, Jud. Timiș; (Tarla: -, Parcela: -)		400145	3834	I	34			CC	834	1	CL	194	1	400145-C1	DA
					I			A	3000							

2. PROPRIETATEA / POSESIA															
Titularul dreptului / posesiei			Proprietar=1 / Posesor=0	Data nașterii / CUI	Domiciliu / Sediul	Cota parte	Identificator entitate asociată	Cotă parte teren UI	Mod de dobândire	Act juridic			Obs. privitoare la proprietar		
Nume / Denumire	Inițiala tatălui	Prenume								Tip act	Nr. act / data	Emitent			
DUDUI		FLORIN	1	02.04.1969	Loc. Denta, UAT. Denta, Jud. Timiș	1/1	10094		Convenție	hotărâre judecătorească	271 / 23.03.2010	JUD.DETA			
DUDUI		FLORIN	1	02.04.1969	Loc. Denta, UAT. Denta, Jud. Timiș	1/1	C1		Convenție	hotărâre judecătorească	271 / 23.03.2010	JUD.DETA			

3. SARCINI / DEZMEMBRĂMINTE															
Titular			Data nașterii / CUI	Domiciliu / Sediul	Tipul sarcinii sau al dezmembrămintelor dreptului de proprietate	Cota parte	Identificator entitate asociată	Act juridic			Valoare ipotecă	Tip monedă			
Nume / Denumire	Inițiala tatălui	Prenume						Tip act	Nr. act / data	Emitent					
-	-	-	-	-	-	-	-	-	-	-	-	-	-		

4. NOTĂRI, PROCESE, INTERDICȚII															
Tipul notării						Tip act	Nr. act / data	Emitent	Identificator entitate asociată						
-						-	-	-	-						

5. OBSERVAȚII															
Imobil împrejmuit / neîmprejmuit				Imobil contestat / necontestat				Alte observații							
Neîmprejmuit															



REGISTRUL CADASTRAL AL IMOBILELOR

ANEXA Nr. 2

UAT Denta

Zonă cooperativizată (Co)

Sector cadastral nr. 36


1. DESCRIEREA IMOBILULUI																
DATE TEREN											DATE CONSTRUCȚII					
Identificator teren	Adresă imobil	Număr cadastral	Nr. CF	Suprafața măsurată	Intravilan / extra.(I/E)	Nr. top.	Nr. tarla	Nr. parcelă	Categorie folosință	Suprafață parcelă	Identificator construcție	Cod grupă destinație	Suprafața construită	Nr. niveluri	Nr. CF	Constr. cu acte (DA/NU)
10095	Intravilan, Loc. Rovinita Mare, Nr.75B, UAT. Denta, Jud. Timiș; (Tarla: -, Parcela: -)		400889	1443	I				CC	706	1	CL	52	1	400889-C1	DA
					I				A	737						

2. PROPRIETATEA / POSESIA													
Titularul dreptului / posesiei			Proprietar=1 / Posesor=0	Data nașterii / CUI	Domiciliu / Sediu	Cota parte	Identificator entitate asociată	Cotă parte teren UI	Mod de dobândire	Act juridic			Obs. privitoare la proprietar
Nume / Denumire	Inițiala tatălui	Prenume								Tip act	Nr. act / data	Emitent	
COMUNA DENTA			1	4483943	Loc. Denta, Nr.224, UAT. Denta, Jud. Timiș	1/1	10095		Convenție	act administrativ	0 / 01.01.2010	CONSILIU LOCAL DENTA	domeniul privat
VASTAG		ȘTEFAN	1	06.12.1976	Loc. Rovinita Mare, Nr.132, UAT. Denta, Jud. Timiș	1/1	C1		Construire	act administrativ	1821 / 19.09.2005	Consiliul Judetean Timis	si sotia
VASTAG		ANA	1		Loc. Rovinita Mare, Nr.132, UAT. Denta, Jud. Timiș								

3. SARCINI / DEZMEMBRĂMINTE												
Titular			Data nașterii / CUI	Domiciliu / Sediu	Tipul sarcinii sau al dezmembrămintelor dreptului de proprietate	Cota parte	Identificator entitate asociată	Act juridic			Valoare ipotecă	Tip monedă
Nume / Denumire	Inițiala tatălui	Prenume						Tip act	Nr. act / data	Emitent		
-	-	-	-	-	-	-	-	-	-	-	-	-

4. NOTĂRI, PROCESE, INTERDICȚII				
Tipul notării	Tip act	Nr. act/ data	Emitent	Identificator entitate asociată
Drept de folosinta asupra terenului aferent construcției in favoarea proprietarilor acestei conform art. 693 alin. 3 NCC	act administrativ	1821 / 19.09.2005	Consiliul Judetean Timis	10095
In baza procesului verbal de predare primire se radiaza dreptul de folosinta gratuita inscris sub C1 cu incheierea nr.4771/2010	act administrativ	2275 / 06.02.2008	Consiliul Local al Municipiului Timisoara	10095, C1

5. OBSERVAȚII		
Imobil împrejmuit/ neîmprejmuit	Imobil contestat/ necontestat	Alte observații
Împrejmuit		



REGISTRUL CADASTRAL AL IMOBILELOR

ANEXA Nr. 2

UAT Denta

Zonă cooperativizată (Co)

Sector cadastral nr. 36

1. DESCRIEREA IMOBILULUI																
DATE TEREN											DATE CONSTRUCȚII					
Identificator teren	Adresă imobil	Număr cadastral	Nr. CF	Suprafața măsurată	Intravilan / extra.(I/E)	Nr. top.	Nr. tarla	Nr. parcelă	Categorie folosință	Suprafață parcelă	Identificator construcție	Cod grupă destinație	Suprafața construită	Nr. niveluri	Nr. CF	Constr. cu acte (DA/NU)
10096	Intravilan, Loc. Rovinita Mare, Nr.75A, UAT. Denta, Jud. Timiș; (Tarla: -, Parcela: -)		400888	1442	I	36			CC	737	1	CL	79	1	400888-C1	DA
					I	36			A	705						

2. PROPRIETATEA / POSESIA													
Titularul dreptului / posesiei			Proprietar=1 / Posesor=0	Data nașterii / CUI	Domiciliu / Sediu	Cota parte	Identificator entitate asociată	Cotă parte teren UI	Mod de dobândire	Act juridic			Obs. privitoare la proprietar
Nume / Denumire	Inițiala tatălui	Prenume								Tip act	Nr. act / data	Emitent	
COMUNA DENTA			1	4483943	Loc. Denta, Nr.224, UAT. Denta, Jud. Timiș	1/1	10096		Convenție	act notarial	0 / 01.04.2010	BNP	domeniul privat
ALMA ȘI		ALEXANDRU	1	09.12.1976	Loc. Rovinita Mare, Nr.75A, UAT. Denta, Jud. Timiș	1/1	C1		Construire	act administrativ	1822 / 19.09.2005	Consiliul Județean Timis	si sotia
ALMASI		LILIANA	1		Loc. Rovinita Mare, Nr.75A, UAT. Denta, Jud. Timiș								

3. SARCINI / DEZMEMBRĂMINTE												
Titular			Data nașterii / CUI	Domiciliu / Sediu	Tipul sarcinii sau al dezmembrămintelor dreptului de proprietate	Cota parte	Identificator entitate asociată	Act juridic			Valoare ipotecă	Tip monedă
Nume / Denumire	Inițiala tatălui	Prenume						Tip act	Nr. act / data	Emitent		
-	-	-	-	-	-	-	-	-	-	-	-	-

4. NOTĂRI, PROCESE, INTERDICȚII				
Tipul notării	Tip act	Nr. act/ data	Emitent	Identificator entitate asociată
-	-	-	-	-

5. OBSERVAȚII		
Imobil împrejmuit/ neîmprejmuit	Imobil contestat/ necontestat	Alte observații
Împrejmuit		împrejmuit cu gard de beton, plasa, beton metalic și de construcție



REGISTRUL CADASTRAL AL IMOBILELOR

ANEXA Nr. 2

UAT Denta

Zonă cooperativizată (Co)

Sector cadastral nr. 36

1. DESCRIEREA IMOBILULUI																
DATE TEREN											DATE CONSTRUCȚII					
Identificator teren	Adresă imobil	Număr cadastral	Nr. CF	Suprafața măsurată	Intravilan / extra.(I/E)	Nr. top.	Nr. tarla	Nr. parcelă	Categorie folosință	Suprafață parcelă	Identificator construcție	Cod grupă destinație	Suprafața construită	Nr. niveluri	Nr. CF	Constr. cu acte (DA/NU)
10097	Intravilan, Loc. Rovinita Mare, Nr.76, UAT. Denta, Jud. Timiș; (Tarla: -, Parcela: -)		400540	3169	I	37			CC	1000						
					I			A	2169							

2. PROPRIETATEA / POSESIA													
Titularul dreptului / posesiei			Proprietar=1 / Posesor=0	Data nașterii / CUI	Domiciliu / Sediul	Cota parte	Identificator entitate asociată	Cotă parte teren UI	Mod de dobândire	Act juridic			Obs. privitoare la proprietar
Nume / Denumire	Inițiala tatălui	Prenume								Tip act	Nr. act / data	Emitent	
VARYU		ARPAD ISTVAN	1	15.07.1990	Loc. Denta, UAT. Denta, Jud. Timiș	1/1	10097		Convenție	act notarial	3742 / 14.12.2004	NP Ciobanu Ana Stefania	necasatorit, bun propriu

3. SARCINI / DEZMEMBRĂMINTE												
Titular			Data nașterii / CUI	Domiciliu / Sediul	Tipul sarcinii sau al dezmembrămintelor dreptului de proprietate	Cota parte	Identificator entitate asociată	Act juridic			Valoare ipotecă	Tip monedă
Nume / Denumire	Inițiala tatălui	Prenume						Tip act	Nr. act / data	Emitent		
-	-	-	-	-	-	-	-	-	-	-	-	-

4. NOTĂRI, PROCESE, INTERDICȚII				
Tipul notării	Tip act	Nr. act/ data	Emitent	Identificator entitate asociată
-	-	-	-	-

5. OBSERVAȚII		
Imobil împrejmuit/ neîmprejmuit	Imobil contestat/ necontestat	Alte observații
Împrejmuit		



REGISTRUL CADASTRAL AL IMOBILELOR

ANEXA Nr. 2

UAT Denta

Zonă cooperativizată (Co)

Sector cadastral nr. 36

1. DESCRIEREA IMOBILULUI																
DATE TEREN											DATE CONSTRUCȚII					
Identificator teren	Adresă imobil	Număr cadastral	Nr. CF	Suprafața măsurată	Intravilan / extra.(I/E)	Nr. top.	Nr. tarla	Nr. parcelă	Categorie folosință	Suprafața parcelă	Identificator construcție	Cod grupă destinație	Suprafața construită	Nr. niveluri	Nr. CF	Constr. cu acte (DA/NU)
10098	Intravilan, Loc. Rovinita Mare, Nr.80, UAT. Denta, Jud. Timiș; (Tarla: -, Parcela: -)		401313	1500	I				CC	500	1	CL	168	1	401313-C1	DA
					I				A	1000						

2. PROPRIETATEA / POSESIA															
Titularul dreptului / posesiei			Proprietar=1 / Posesor=0	Data nașterii / CUI	Domiciliu / Sediu	Cota parte	Identificator entitate asociată	Cotă parte teren UI	Mod de dobândire	Act juridic			Obs. privitoare la proprietar		
Nume / Denumire	Inițiala tatălui	Prenume								Tip act	Nr. act / data	Emitent			
CIRLIG		ALEXANDRU-STEFAN	1	08.08.1990	Loc. Rovinita Mare, Nr.80, UAT. Denta, Jud. Timiș	1/1	10098, C1		Convenție	act notarial	3003 / 13.12.2018	CIOBANU ANA STEFANIA	casatorit cu		
CIRLIG		ANKA-ROXANA	1	27.04.1995	Loc. Butin, Nr.193, UAT. Gătaia, Jud. Timiș								sub regimul comunitatii legale		

3. SARCINI / DEZMEMBRĂMINTE															
Titular			Data nașterii / CUI	Domiciliu / Sediu	Tipul sarcinii sau al dezmembrămintelor dreptului de proprietate	Cota parte	Identificator entitate asociată	Act juridic			Valoare ipotecă	Tip monedă			
Nume / Denumire	Inițiala tatălui	Prenume						Tip act	Nr. act / data	Emitent					
-	-	-	-	-	-	-	-	-	-	-	-	-	-		

4. NOTĂRI, PROCESE, INTERDICȚII															
Tipul notării						Tip act		Nr. act / data		Emitent			Identificator entitate asociată		
-						-		-		-			-		

5. OBSERVAȚII															
Imobil împrejmuit / neîmprejmuit				Imobil contestat / necontestat				Alte observații							
Împrejmuit															



REGISTRUL CADASTRAL AL IMOBILELOR

ANEXA Nr. 2

UAT Denta

Zonă cooperativizată (Co)

Sector cadastral nr. 36

1. DESCRIEREA IMOBILULUI																
DATE TEREN										DATE CONSTRUCȚII						
Identificator teren	Adresă imobil	Număr cadastral	Nr. CF	Suprafața măsurată	Intravilan / extra.(I/E)	Nr. top.	Nr. tarla	Nr. parcelă	Categorie folosință	Suprafață parcelă	Identificator construcție	Cod grupă destinație	Suprafața construită	Nr. niveluri	Nr. CF	Constr. cu acte (DA/NU)
10099	Intravilan, Loc. Rovinita Mare, Nr.80/a, UAT. Denta, Jud. Timiș; (Tarla: -, Parcela: -)		401314	1449	I				CC	401	1	CL	74	2	401314-C1	DA
					I				A	1048	2	CL	41	1	401314-C2	NU

2. PROPRIETATEA / POSESIA															
Titularul dreptului / posesiei			Proprietar=1 / Posesor=0	Data nașterii / CUI	Domiciliu / Sediul	Cota parte	Identificator entitate asociată	Cotă parte teren UI	Mod de dobândire	Act juridic			Obs. privitoare la proprietar		
Nume / Denumire	Inițiala tatălui	Prenume								Tip act	Nr. act / data	Emitent			
CIRLIG		ALEXANDRU STEFAN	1		Loc. Denta, UAT. Denta, Jud. Timiș	1/1	10099		leșire Din Individuare	act notarial	1376 / 05.07.2010	NP CIOBANU			
CIRLIG		ALEXANDRU- STEFAN	1	08.08.1990	Loc. Denta, UAT. Denta, Jud. Timiș	1/1	C1		Construire	act administrativ	1739 / 01.02.2017	CONSILIUL JUDETEAN TIMIS			

3. SARCINI / DEZMEMBRĂMINTE															
Titular			Data nașterii / CUI	Domiciliu / Sediul	Tipul sarcinii sau al dezmembrămintelor dreptului de proprietate	Cota parte	Identificator entitate asociată	Act juridic			Valoare ipotecă	Tip monedă			
Nume / Denumire	Inițiala tatălui	Prenume						Tip act	Nr. act / data	Emitent					
-	-	-	-	-	-	-	-	-	-	-	-	-	-		

4. NOTĂRI, PROCESE, INTERDICȚII															
Tipul notării						Tip act	Nr. act/ data	Emitent	Identificator entitate asociată						
-						-	-	-	-						

5. OBSERVAȚII															
Imobil împrejmuit/ neîmprejmuit				Imobil contestat/ necontestat				Alte observații							
Împrejmuit															



REGISTRUL CADASTRAL AL IMOBILELOR

ANEXA Nr. 2

UAT Denta

Zonă cooperativizată (Co)

Sector cadastral nr. 36

1. DESCRIEREA IMOBILULUI																
DATE TEREN											DATE CONSTRUCȚII					
Identificator teren	Adresă imobil	Număr cadastral	Nr. CF	Suprafața măsurată	Intravilan / extra.(I/E)	Nr. top.	Nr. tarla	Nr. parcelă	Categorie folosință	Suprafață parcelă	Identificator construcție	Cod grupă destinație	Suprafața construită	Nr. niveluri	Nr. CF	Constr. cu acte (DA/NU)
10100	Intravilan, Loc. Rovinita Mare, Nr.83, UAT. Denta, Jud. Timiș; (Tarla: -, Parcela: -)		404421	1484	I	43/a			CC	484	1	CL	169	1	404421-C1	DA
					I				A	1000	2	CA	27	1	404421-C2	NU
											3	CA	22	1	404421-C3	NU
											4	CA	16	1	404421-C4	NU

2. PROPRIETATEA / POSESIA													
Titularul dreptului / posesiei			Proprietar=1 / Posesor=0	Data nașterii / CUI	Domiciliu / Sediu	Cota parte	Identificator entitate asociată	Cotă parte teren UI	Mod de dobândire	Act juridic			Obs. privitoare la proprietar
Nume / Denumire	Inițiala tatălui	Prenume								Tip act	Nr. act / data	Emitent	
FABIAN		TIBERIU	1		Loc. Denta, UAT. Denta, Jud. Timiș	1/1	10100, C1	Convenție	act notarial	862 / 29.08.2017	DINESCU RADU	si sotia	
FABIAN		AURICA	1	06.12.1969	Loc. Denta, UAT. Denta, Jud. Timiș							bun comun, nuda proprietate	

3. SARCINI / DEZMEMBRĂMINTE												
Titular			Data nașterii / CUI	Domiciliu / Sediu	Tipul sarcinii sau al dezmembrămintelor dreptului de proprietate	Cota parte	Identificator entitate asociată	Act juridic			Valoare ipotecă	Tip monedă
Nume / Denumire	Inițiala tatălui	Prenume						Tip act	Nr. act / data	Emitent		
DERZSI		IULIANA	11.02.1947	Loc. Denta, UAT. Denta, Jud. Timiș	Uzufruct viager	1/1	10100, C1	act notarial	862 / 29.08.2017	DINESCU RADU		

4. NOTĂRI, PROCESE, INTERDICȚII				
Tipul notării	Tip act	Nr. act / data	Emitent	Identificator entitate asociată
-	-	-	-	-

5. OBSERVAȚII		
Imobil împrejmuit / neîmprejmuit	Imobil contestat / necontestat	Alte observații
Împrejmuit		



REGISTRUL CADASTRAL AL IMOBILELOR

ANEXA Nr. 2

UAT Denta

Zonă cooperativizată (Co)

Sector cadastral nr. 36

1. DESCRIEREA IMOBILULUI																
DATE TEREN											DATE CONSTRUCȚII					
Identificator teren	Adresă imobil	Număr cadastral	Nr. CF	Suprafața măsurată	Intravilan / extra.(I/E)	Nr. top.	Nr. tarla	Nr. parcelă	Categorie folosință	Suprafață parcelă	Identificator construcție	Cod grupă destinație	Suprafața construită	Nr. niveluri	Nr. CF	Constr. cu acte (DA/NU)
10101	Intravilan, Loc. Rovinita Mare, Nr.85, UAT. Denta, Jud. Timiș; (Tarla: -, Parcela: -)		401401	1529	I	44/b			CC	1529	1	CL	211	1	401401-C1	DA
											2	CL	136	1	401401-C2	DA

2. PROPRIETATEA / POSESIA													
Titularul dreptului / posesiei			Proprietar=1 / Posesor=0	Data nașterii / CUI	Domiciliu / Sediul	Cota parte	Identificator entitate asociată	Cotă parte teren UI	Mod de dobândire	Act juridic			Obs. privitoare la proprietar
Nume / Denumire	Inițiala tatălui	Prenume								Tip act	Nr. act / data	Emitent	
NIKOLIC		LAURA VIRGINIA	1		Loc. Denta, UAT. Denta, Jud. Timiș	1/1	10101		Convenție	act notarial	2181 / 01.07.2003	NP Lacatusu C	
NIKOLIC		MILAN	1		Loc. Denta, UAT. Denta, Jud. Timiș	1/1	C1		Convenție	act notarial	2181 / 01.07.2003	NP Lacatusu C	
NIKOLIC		LAURA VIRGINIA	1		Loc. Denta, UAT. Denta, Jud. Timiș								
NIKOLIC		MILAN	1		Loc. Denta, UAT. Denta, Jud. Timiș	1/1	C2		Construire	act administrativ	371 / 12.09.2006	CONSILIUL JUDETEAN TIMIS	
NIKOLIC		LAURA VIRGINIA	1		Loc. Denta, UAT. Denta, Jud. Timiș								

3. SARCINI / DEZMEMBRĂMINTE												
Titular			Data nașterii / CUI	Domiciliu / Sediul	Tipul sarcinii sau al dezmembrămintelor dreptului de proprietate	Cota parte	Identificator entitate asociată	Act juridic			Valoare ipotecă	Tip monedă
Nume / Denumire	Inițiala tatălui	Prenume						Tip act	Nr. act / data	Emitent		
NIKOLIC		MILAN		Loc. Denta, UAT. Denta, Jud. Timiș	Superficie	1/1	10101	act notarial	2193 / 01.01.2003	-		

4. NOTĂRI, PROCESE, INTERDICȚII			
Tipul notării	Tip act	Nr. act / data	Identificator entitate asociată
-	-	-	-

5. OBSERVAȚII		
Imobil împrejmuit / neîmprejmuit	Imobil contestat / necontestat	Alte observații
Neîmprejmuit		



REGISTRUL CADASTRAL AL IMOBILELOR

ANEXA Nr. 2

UAT Denta

Zonă cooperativizată (Co)

Sector cadastral nr. 36

1. DESCRIEREA IMOBILULUI																
DATE TEREN											DATE CONSTRUCȚII					
Identificator teren	Adresă imobil	Număr cadastral	Nr. CF	Suprafața măsurată	Intravilan / extra.(I/E)	Nr. top.	Nr. tarla	Nr. parcelă	Categorie folosință	Suprafață parcelă	Identificator construcție	Cod grupă destinație	Suprafața construită	Nr. niveluri	Nr. CF	Constr. cu acte (DA/NU)
10102	Intravilan, Loc. Rovinita Mare, Nr.88, UAT. Denta, Jud. Timiș; (Tarla: -, Parcela: -)		405258	1464	I	46/a			CC	464	1	CL	69	1	405258-C1	DA
					A				1000	2	CA	19	1	405258-C2	NU	

2. PROPRIETATEA / POSESIA															
Titularul dreptului / posesiei			Proprietar=1 / Posesor=0	Data nașterii / CUI	Domiciliu / Sediul	Cota parte	Identificator entitate asociată	Cotă parte teren UI	Mod de dobândire	Act juridic			Obs. privitoare la proprietar		
Nume / Denumire	Inițiala tatălui	Prenume								Tip act	Nr. act / data	Emitent			
STOIANOVICI		IOAN	1		Loc. Denta, UAT. Denta, Jud. Timiș	1/1	C1		Convenție	act notarial	462 / 23.03.1970	BNP	si sotia		
STOIANOVICI		MARIA	1		Loc. Denta, UAT. Denta, Jud. Timiș								bun comun		
STOIANOVICI		IOAN	1		Loc. Denta, UAT. Denta, Jud. Timiș	1331/1464	10102		Convenție	act notarial	462 / 23.03.1970	BNP	si sotia		
STOIANOVICI		MARIA	1		Loc. Denta, UAT. Denta, Jud. Timiș								bun comun		
COMUNA DENTA			1	4483943	Loc. Denta, Nr.224, UAT. Denta, Jud. Timiș	319/1650	10102		Lege	act notarial	7 / 13.03.1996	Parlamentul Romaniei			

3. SARCINI / DEZMEMBRĂMINTE												
Titular			Data nașterii / CUI	Domiciliu / Sediul	Tipul sarcinii sau al dezmembrămintelor dreptului de proprietate	Cota parte	Identificator entitate asociată	Act juridic			Valoare ipotecă	Tip monedă
Nume / Denumire	Inițiala tatălui	Prenume						Tip act	Nr. act / data	Emitent		
COMUNA DENTA			4483943	Loc. Denta, Nr.224, UAT. Denta, Jud. Timiș	Ipotecă legală	1/1	10102, C1	act administrativ	2062 / 13.06.2019	COMUNA DENTA	2739	LEI

4. NOTĂRI, PROCESE, INTERDICȚII			
Tipul notării	Tip act	Nr. act / data	Identificator entitate asociată
-	-	-	-

5. OBSERVAȚII	
Imobil împrejmuit / neîmprejmuit	Imobil contestat / necontestat
Neîmprejmuit	



REGISTRUL CADASTRAL AL IMOBILELOR

ANEXA Nr. 2

UAT Denta

Zonă cooperativizată (Co)

Sector cadastral nr. 36

1. DESCRIEREA IMOBILULUI																
DATE TEREN											DATE CONSTRUCȚII					
Identificator teren	Adresă imobil	Număr cadastral	Nr. CF	Suprafața măsurată	Intravilan / extra.(I/E)	Nr. top.	Nr. tarla	Nr. parcelă	Categorie folosință	Suprafață parcelă	Identificator construcție	Cod grupă destinație	Suprafața construită	Nr. niveluri	Nr. CF	Constr. cu acte (DA/NU)
10103	Intravilan, Loc. Rovinita Mare, Nr.89, UAT. Denta, Jud. Timiș; (Tarla: -, Parcela: -)		402906	1383	I	46/b			CC	383	1	CL	83	1	402906-C1	DA
					I				A	1000	2	CL	42	1	402906-C2	NU

2. PROPRIETATEA / POSESIA															
Titularul dreptului / posesiei			Proprietar=1 / Posesor=0	Data nașterii / CUI	Domiciliu / Sediul	Cota parte	Identificator entitate asociată	Cotă parte teren UI	Mod de dobândire	Act juridic			Obs. privitoare la proprietar		
Nume / Denumire	Inițiala tatălui	Prenume								Tip act	Nr. act / data	Emitent			
ZDIHAN		CAMELIA-ANICA	1		Loc. Denta, UAT. Denta, Jud. Timiș	300/1331	10103		Succesiune	act notarial	454/2006 / 01.11.2006	BNP			
ZDIHAN		CAMELIA-ANICA	1		Loc. Denta, UAT. Denta, Jud. Timiș	3/8	C1		Succesiune	act notarial	454 / 01.11.2006	BNP			
ZDIHAN		CAMELIA-ANICA	1		Loc. Denta, UAT. Denta, Jud. Timiș	500/1331	10103		Convenție	act notarial	3629 / 01.11.2006	BNP			
ZDIHAN		STEFAN	1	Loc. Denta, UAT. Denta, Jud. Timiș	si sotia										
ZDIHAN		CAMELIA-ANICA	1		Loc. Denta, UAT. Denta, Jud. Timiș	5/8	C1		Convenție	act notarial	3629 / 01.11.2006	BNP			
ZDIHAN		STEFAN	1	Loc. Denta, UAT. Denta, Jud. Timiș	si sotia										

3. SARCINI / DEZMEMBRĂMINTE												
Titular			Data nașterii / CUI	Domiciliu / Sediul	Tipul sarcinii sau al dezmembrămintelor dreptului de proprietate	Cota parte	Identificator entitate asociată	Act juridic			Valoare ipotecă	Tip monedă
Nume / Denumire	Inițiala tatălui	Prenume						Tip act	Nr. act / data	Emitent		
-	-	-	-	-	-	-	-	-	-	-	-	-

4. NOTĂRI, PROCESE, INTERDICȚII				
Tipul notării	Tip act	Nr. act / data	Emitent	Identificator entitate asociată
, Interdictia de instrainare si grevare - POPI OCTAVIA	act notarial	3629 / 01.11.2006	BNP	10103, C1
In baza incheierii de incuviintare din dosar instanta nr.1410/220/2019 al Judecatoriei Deta, la cererea executorului judecatoresc Teregovan Florin, dosar executiune 330/ex/2019, se noteaza urmarirea silita a imobilului inscris in prezenta carte funciara pentru suma de 28003,35 lei, asupra cotei de sub B1, B2, B3.2 si B 4.2 a debitoarei Zdihan Camelia Anica - AGIO WIERZYTELNIŚCI PLUS NIESTANDARDY ZOWANT RUNDUSZ INWESTYCYJNY ZANKNIETY	hotărâre judecătorească	1127 / 27.05.2019		10103, C1



5. OBSERVAȚII		
Imobil împrejmuit / neîmprejmuit	Imobil contestat / necontestat	Alte observații
Împrejmuit		

REGISTRUL CADASTRAL AL IMOBILELOR

ANEXA Nr. 2

UAT Denta

Zonă cooperativizată (Co)

Sector cadastral nr. 36

1. DESCRIEREA IMOBILULUI																
DATE TEREN											DATE CONSTRUCȚII					
Identificator teren	Adresă imobil	Număr cadastral	Nr. CF	Suprafața măsurată	Intravilan / extra.(I/E)	Nr. top.	Nr. tarla	Nr. parcelă	Categorie folosință	Suprafață parcelă	Identificator construcție	Cod grupă destinație	Suprafața construită	Nr. niveluri	Nr. CF	Constr. cu acte (DA/NU)
10104	Intravilan, Loc. Rovinita Mare, Nr.90, UAT. Denta, Jud. Timiș; (Tarla: -, Parcela: -)		400330	3284	I	197*			CC	1284	1	CL	93	1	400330-C1	DA
					I			A	2000	2	CA	24	1	400330-C2	DA	
										3	CA	24	1	400330-C3	DA	

2. PROPRIETATEA / POSESIA															
Titularul dreptului / posesiei			Proprietar=1 / Posesor=0	Data nașterii / CUI	Domiciliu / Sediul	Cota parte	Identificator entitate asociată	Cotă parte teren UI	Mod de dobândire	Act juridic			Obs. privitoare la proprietar		
Nume / Denumire	Inițiala tatălui	Prenume								Tip act	Nr. act / data	Emitent			
BENDARIU		IONEL-EUGEN	1	03.09.1956	Loc. Denta, UAT. Denta, Jud. Timiș	1/1	10104		Convenție	act notarial	2576 / 16.10.2009	NP Ciobanu Ana Stefania	necasatorit, NUDA PROPRIETATE		
BENDARIU		IONEL-EUGEN	1	03.09.1956	Loc. Denta, UAT. Denta, Jud. Timiș	1/1	C1		Convenție	act notarial	2576 / 16.10.2009	NP Ciobanu Ana Stefania	necasatorit, NUDA PROPRIETATE		
BENDARIU		IONEL-EUGEN	1	03.09.1956	Loc. Denta, UAT. Denta, Jud. Timiș	1/1	C2, C3		Construire	act administrativ	2088 / 16.05.2024	PRIMARIA COMUNEI DENTA	necasatorit, NUDA PROPRIETATE		
BENDARIU		MARIA	1	24.08.1934	Loc. Denta, UAT. Denta, Jud. Timiș										

3. SARCINI / DEZMEMBRĂMINTE															
Titular			Data nașterii / CUI	Domiciliu / Sediul	Tipul sarcinii sau al dezmembrămintelor dreptului de proprietate	Cota parte	Identificator entitate asociată	Act juridic			Valoare ipotecă	Tip monedă			
Nume / Denumire	Inițiala tatălui	Prenume						Tip act	Nr. act / data	Emitent					
BENDARIU		MARIA	24.08.1934	Loc. Denta, UAT. Denta, Jud. Timiș	Uzufruct viager	1/1	10104, C1	act notarial	2576 / 16.10.2009	NP Ciobanu Ana Stefania					

4. NOTĂRI, PROCESE, INTERDICȚII															
Tipul notării						Tip act		Nr. act / data		Emitent			Identificator entitate asociată		
Interdicție de instrainare si grevare - BENDARIU MARIA						act notarial		2576 / 16.10.2009		NP Ciobanu Ana Stefania			10104, C1		

5. OBSERVAȚII															
Imobil împrejmuit / neîmprejmuit				Imobil contestat / necontestat				Alte observații							
Neîmprejmuit															



REGISTRUL CADASTRAL AL IMOBILELOR

ANEXA Nr. 2

UAT Denta

Zonă cooperativizată (Co)

Sector cadastral nr. 36

1. DESCRIEREA IMOBILULUI																
DATE TEREN										DATE CONSTRUCȚII						
Identificator teren	Adresă imobil	Număr cadastral	Nr. CF	Suprafața măsurată	Intravilan / extra.(I/E)	Nr. top.	Nr. tarla	Nr. parcelă	Categorie folosință	Suprafață parcelă	Identificator construcție	Cod grupă destinație	Suprafața construită	Nr. niveluri	Nr. CF	Constr. cu acte (DA/NU)
10105	Intravilan, Loc. Rovinita Mare, Nr.65, UAT. Denta, Jud. Timiș; (Tarla: -, Parcela: -)		405722	1608	I	88/b			CC	608	1	CL	95	1	405722-C1	DA
					I			A	1000							

2. PROPRIETATEA / POSESIA															
Titularul dreptului / posesiei			Proprietar=1 / Posesor=0	Data nașterii / CUI	Domiciliu / Sediu	Cota parte	Identificator entitate asociată	Cotă parte teren UI	Mod de dobândire	Act juridic			Obs. privitoare la proprietar		
Nume / Denumire	Inițiala tatălui	Prenume								Tip act	Nr. act / data	Emitent			
STATUL ROMAN			1	999999999999999	Loc. Denta, UAT. Denta, Jud. Timiș	250/1608	10105		Lege	act normativ	58 / 29.10.1974	Statul Roman			
PETRIC		VASILE	1		Loc. Denta, UAT. Denta, Jud. Timiș	1/1	C1		Convenție	act notarial	95 / 20.02.1986	-	si sotia		
PETRIC		MATCA	1		Loc. Denta, UAT. Denta, Jud. Timiș								bun comun		

3. SARCINI / DEZMEMBRĂMINTE															
Titular			Data nașterii / CUI	Domiciliu / Sediu	Tipul sarcinii sau al dezmembrămintelor dreptului de proprietate	Cota parte	Identificator entitate asociată	Act juridic			Valoare ipotecă	Tip monedă			
Nume / Denumire	Inițiala tatălui	Prenume						Tip act	Nr. act / data	Emitent					
-	-	-	-	-	-	-	-	-	-	-	-	-	-		

4. NOTĂRI, PROCESE, INTERDICȚII															
Tipul notării						Tip act	Nr. act / data	Emitent	Identificator entitate asociată						
Drept de folosință asupra 250 mp teren în favoarea proprietarilor construcției						act normativ	13 / 20.02.1986	Consiliul Popular Denta	10105						

5. OBSERVAȚII															
Imobil împrejmuit / neîmprejmuit				Imobil contestat / necontestat				Alte observații							
Neîmprejmuit															



REGISTRUL CADASTRAL AL IMOBILELOR

ANEXA Nr. 2

UAT Denta

Zonă cooperativizată (Co)

Sector cadastral nr. 36

1. DESCRIEREA IMOBILULUI																
DATE TEREN											DATE CONSTRUCȚII					
Identificator teren	Adresă imobil	Număr cadastral	Nr. CF	Suprafața măsurată	Intravilan / extra.(I/E)	Nr. top.	Nr. tarla	Nr. parcelă	Categorie folosință	Suprafață parcelă	Identificator construcție	Cod grupă destinație	Suprafața construită	Nr. niveluri	Nr. CF	Constr. cu acte (DA/NU)
10106	Intravilan, Loc. Rovinita Mare, Nr.129-130, UAT. Denta, Jud. Timiș; (Tarla: -, Parcela: -)		404438	3316	I	6			CC	766	1	CL	154	1	404438-C1	DA
					I	6			A	2550	2	CL	38	1	404438-C2	DA

2. PROPRIETATEA / POSESIA													
Titularul dreptului / posesiei			Proprietar=1 / Posesor=0	Data nașterii / CUI	Domiciliu / Sediul	Cota parte	Identificator entitate asociată	Cotă parte teren UI	Mod de dobândire	Act juridic			Obs. privitoare la proprietar
Nume / Denumire	Inițiala tatălui	Prenume								Tip act	Nr. act / data	Emitent	
BIRO		IULIANA	1		Loc. Denta, UAT. Denta, Jud. Timiș	1133/3266	10106		Succesiune	act notarial	193 / 05.04.2005	NP Lacatusu C	
BIRO		IULIANA	1		Loc. Denta, UAT. Denta, Jud. Timiș	3/8	C1		Succesiune	act notarial	193 / 05.04.2005	NP Lacatusu C	
BIRO		IULIANA	1		Loc. Denta, UAT. Denta, Jud. Timiș	3/8	C2		Succesiune	act notarial	193 / 05.04.2005	NP Lacatusu C	
BIRO		IULIANA..	1		Loc. Denta, UAT. Denta, Jud. Timiș	5/8	C1		Convenție	act notarial	1347 / 05.04.2005	NP Lacatusu C	necasatorita,bun propriu
BIRO		IULIANA..	1		Loc. Denta, UAT. Denta, Jud. Timiș	944/3266	10106		Convenție	act notarial	1347 / 05.04.2005	NP Lacatusu C	necasatorita,bun propriu
BIRO		IULIANA...	1		Loc. Denta, UAT. Denta, Jud. Timiș	944/3266	10106		Convenție	act notarial	1348 / 05.04.2005	NP Lacatusu C	necasatorita
BIRO		IULIANA...	1		Loc. Denta, UAT. Denta, Jud. Timiș	5/8	C2		Convenție	act notarial	1348 / 05.04.2005	NP Lacatusu C	necasatorita

3. SARCINI / DEZMEMBRĂMINTE													
Titular			Data nașterii / CUI	Domiciliu / Sediul	Tipul sarcinii sau al dezmembrămintelor dreptului de proprietate	Cota parte	Identificator entitate asociată	Act juridic			Valoare ipotecă	Tip monedă	
Nume / Denumire	Inițiala tatălui	Prenume						Tip act	Nr. act / data	Emitent			
-	-	-	-	-	-	-	-	-	-	-	-	-	-

4. NOTĂRI, PROCESE, INTERDICȚII			
Tipul notării	Tip act	Nr. act / data	Identificator entitate asociată
-	-	-	-

5. OBSERVAȚII		
Imobil împrejmuit / neîmprejmuit	Imobil contestat / necontestat	Alte observații
Împrejmuit		



REGISTRUL CADASTRAL AL IMOBILELOR

ANEXA Nr. 2

UAT Denta

Zonă cooperativizată (Co)

Sector cadastral nr. 36

1. DESCRIEREA IMOBILULUI																
DATE TEREN											DATE CONSTRUCȚII					
Identificator teren	Adresă imobil	Număr cadastral	Nr. CF	Suprafața măsurată	Intravilan / extra.(I/E)	Nr. top.	Nr. tarla	Nr. parcelă	Categorie folosință	Suprafață parcelă	Identificator construcție	Cod grupă destinație	Suprafața construită	Nr. niveluri	Nr. CF	Constr. cu acte (DA/NU)
10107	Intravilan, Loc. Rovinita Mare, Nr.131, UAT. Denta, Jud. Timiș; (Tarla: -, Parcela: -)		449	3102	I	7			CC	1000	1	CL	175	1		DA
					E	7			A	2102	2	CA	18	1		NU
											3	CA	13	1		NU

2. PROPRIETATEA / POSESIA															
Titularul dreptului / posesiei			Proprietar=1 / Posesor=0	Data nașterii / CUI	Domiciliu / Sediul	Cota parte	Identificator entitate asociată	Cotă parte teren UI	Mod de dobândire	Act juridic			Obs. privitoare la proprietar		
Nume / Denumire	Inițiala tatălui	Prenume								Tip act	Nr. act / data	Emitent			
LOIAV		ROBERT IOSIF	1		Loc. Denta, UAT. Denta, Jud. Timiș	1/1	10107, C1		Succesiune	act notarial	623 / 03.12.2002	LACATUSU C			

3. SARCINI / DEZMEMBRĂMINTE															
Titular			Data nașterii / CUI	Domiciliu / Sediul	Tipul sarcinii sau al dezmembrămintelor dreptului de proprietate	Cota parte	Identificator entitate asociată	Act juridic			Valoare ipotecă	Tip monedă			
Nume / Denumire	Inițiala tatălui	Prenume						Tip act	Nr. act / data	Emitent					
-	-	-	-	-	-	-	-	-	-	-	-	-	-		

4. NOTĂRI, PROCESE, INTERDICȚII															
Tipul notării						Tip act		Nr. act/ data		Emitent			Identificator entitate asociată		
-						-		-		-			-		

5. OBSERVAȚII															
Imobil împrejmuit/ neîmprejmuit				Imobil contestat/ necontestat				Alte observații							
Împrejmuit															



REGISTRUL CADASTRAL AL IMOBILELOR

ANEXA Nr. 2

UAT Denta

Zonă cooperativizată (Co)

Sector cadastral nr. 36

1. DESCRIEREA IMOBILULUI																
DATE TEREN											DATE CONSTRUCȚII					
Identificator teren	Adresă imobil	Număr cadastral	Nr. CF	Suprafața măsurată	Intravilan / extra.(I/E)	Nr. top.	Nr. tarla	Nr. parcelă	Categorie folosință	Suprafață parcelă	Identificator construcție	Cod grupă destinație	Suprafața construită	Nr. niveluri	Nr. CF	Constr. cu acte (DA/NU)
10108	Intravilan, Loc. Rovinita Mare, Nr.133, UAT. Denta, Jud. Timiș; (Tarla: -, Parcela: -)		405607	1289	I	9/b/2			CC	285	1	CL	184	1	405607-C1	DA
					E	9/b/2			A	1004	2	CA	45	1	405607-C2	NU

2. PROPRIETATEA / POSESIA															
Titularul dreptului / posesiei			Proprietar=1 / Posesor=0	Data nașterii / CUI	Domiciliu / Sediul	Cota parte	Identificator entitate asociată	Cotă parte teren UI	Mod de dobândire	Act juridic			Obs. privitoare la proprietar		
Nume / Denumire	Inițiala tatălui	Prenume								Tip act	Nr. act / data	Emitent			
CORNEA		IONEL-VIOREL	1		Loc. Denta, UAT. Denta, Jud. Timiș	717/1289	10108		Convenție	act notarial	1495 / 16.07.2007	NP Lacatusu Camelia	si sotia		
CORNEA		RAMONA-CARMEN	1		Loc. Denta, UAT. Denta, Jud. Timiș								bun comun		
CORNEA		IONEL-VIOREL	1		Loc. Denta, UAT. Denta, Jud. Timiș	1/1	C1		Convenție	act notarial	1495 / 16.07.2007	NP Lacatusu Camelia	si sotia		
CORNEA		RAMONA-CARMEN	1		Loc. Denta, UAT. Denta, Jud. Timiș								bun comun		
COMUNA DENTA			1	4483943	Loc. Denta, UAT. Denta, Jud. Timiș	572/1289	10108		Lege	act notarial	7 / 13.03.1996	Parlamentul Romaniei			

3. SARCINI / DEZMEMBRĂMINTE												
Titular			Data nașterii / CUI	Domiciliu / Sediul	Tipul sarcinii sau al dezmembrămintelor dreptului de proprietate	Cota parte	Identificator entitate asociată	Act juridic			Valoare ipotecă	Tip monedă
Nume / Denumire	Inițiala tatălui	Prenume						Tip act	Nr. act / data	Emitent		
-	-	-	-	-	-	-	-	-	-	-	-	-

4. NOTĂRI, PROCESE, INTERDICȚII				
Tipul notării	Tip act	Nr. act/ data	Emitent	Identificator entitate asociată
-	-	-	-	-

5. OBSERVAȚII		
Imobil împrejmuit/ neîmprejmuit	Imobil contestat/ necontestat	Alte observații
Neîmprejmuit		



REGISTRUL CADASTRAL AL IMOBILELOR

ANEXA Nr. 2

UAT Denta

Zonă cooperativizată (Co)

Sector cadastral nr. 36

1. DESCRIEREA IMOBILULUI																
DATE TEREN											DATE CONSTRUCȚII					
Identificator teren	Adresă imobil	Număr cadastral	Nr. CF	Suprafața măsurată	Intravilan / extra.(I/E)	Nr. top.	Nr. tarla	Nr. parcelă	Categorie folosință	Suprafață parcelă	Identificator construcție	Cod grupă destinație	Suprafața construită	Nr. niveluri	Nr. CF	Constr. cu acte (DA/NU)
10109	Intravilan, Loc. Rovinita Mare, Nr.149, UAT. Denta, Jud. Timiș; (Tarla: -, Parcela: -)		403900	1424	I	18/a/1			CC	1424	1	CL	67	1	403900-C1	DA

2. PROPRIETATEA / POSESIA													
Titularul dreptului / posesiei			Proprietar=1 / Posesor=0	Data nașterii / CUI	Domiciliu / Sediu	Cota parte	Identificator entitate asociată	Cotă parte teren UI	Mod de dobândire	Act juridic			Obs. privitoare la proprietar
Nume / Denumire	Inițiala tatălui	Prenume								Tip act	Nr. act / data	Emitent	
MAGDAS		VIORICA..	1	29.09.1961	Loc. Denta, UAT. Denta, Jud. Timiș	441/1424	10109		Convenție	act notarial	627 / 10.07.2015	CHIS FELICIA	divortata, bun propriu
MAGDAS		VIORICA..	1	29.09.1961	Loc. Denta, UAT. Denta, Jud. Timiș	1/1	C1		Convenție	act notarial	627 / 10.07.2015	CHIS FELICIA	divortata, bun propriu
MAGDAS		VIORICA	1	29.09.1961	Loc. Denta, UAT. Denta, Jud. Timiș	250/1424	10109		Lege	act administrativ	54 / 18.01.2016	Institutia Prefectului Timis	

3. SARCINI / DEZMEMBRĂMINTE													
Titular			Data nașterii / CUI	Domiciliu / Sediu	Tipul sarcinii sau al dezmembrămintelor dreptului de proprietate	Cota parte	Identificator entitate asociată	Act juridic			Valoare ipotecă	Tip monedă	
Nume / Denumire	Inițiala tatălui	Prenume						Tip act	Nr. act / data	Emitent			
-	-	-	-	-	-	-	-	-	-	-	-	-	-

4. NOTĂRI, PROCESE, INTERDICȚII				
Tipul notării	Tip act	Nr. act/ data	Emitent	Identificator entitate asociată
-	-	-	-	-

5. OBSERVAȚII		
Imobil împrejmuit/ neîmprejmuit	Imobil contestat/ necontestat	Alte observații
Împrejmuit		



REGISTRUL CADASTRAL AL IMOBILELOR

ANEXA Nr. 2

UAT Denta

Zonă cooperativizată (Co)

Sector cadastral nr. 36

1. DESCRIEREA IMOBILULUI																
DATE TEREN											DATE CONSTRUCȚII					
Identificator teren	Adresă imobil	Număr cadastral	Nr. CF	Suprafața măsurată	Intravilan / extra.(I/E)	Nr. top.	Nr. tarla	Nr. parcelă	Categorie folosință	Suprafață parcelă	Identificator construcție	Cod grupă destinație	Suprafața construită	Nr. niveluri	Nr. CF	Constr. cu acte (DA/NU)
10110	Intravilan, Loc. Rovinita Mare, Nr.148, UAT. Denta, Jud. Timiș; (Tarla: -, Parcela: -)		404454	1594	I	17/b/2			CC	1594	1	CL	115	1	404454-C1	DA
											2	CA	22	1	404454-C2	NU

2. PROPRIETATEA / POSESIA															
Titularul dreptului / posesiei			Proprietar=1 / Posesor=0	Data nașterii / CUI	Domiciliu / Sediu	Cota parte	Identificator entitate asociată	Cotă parte teren UI	Mod de dobândire	Act juridic			Obs. privitoare la proprietar		
Nume / Denumire	Inițiala tatălui	Prenume								Tip act	Nr. act / data	Emitent			
MAGDA Ș		VIORICA	1	29.09.1961	Loc. Ciudanovița, Bl.21, Ap.6, UAT. Ciudanovița, Jud. Caraș-Severin	662/1587	10110, C1		Convenție	act notarial	429 / 22.04.2021	LĂCĂTU ȘU Camelia	divortata, bun propriu		

3. SARCINI / DEZMEMBRĂMINTE															
Titular			Data nașterii / CUI	Domiciliu / Sediu	Tipul sarcinii sau al dezmembrămintelor dreptului de proprietate	Cota parte	Identificator entitate asociată	Act juridic			Valoare ipotecă	Tip monedă			
Nume / Denumire	Inițiala tatălui	Prenume						Tip act	Nr. act / data	Emitent					
-	-	-	-	-	-	-	-	-	-	-	-	-	-		

4. NOTĂRI, PROCESE, INTERDICȚII															
Tipul notării						Tip act		Nr. act / data		Emitent		Identificator entitate asociată			
-						-		-		-		-			

5. OBSERVAȚII															
Imobil împrejmuit/ neîmprejmuit				Imobil contestat/ necontestat				Alte observații							
Împrejmuit															



REGISTRUL CADASTRAL AL IMOBILELOR

ANEXA Nr. 2

UAT Denta

Zonă cooperativizată (Co)

Sector cadastral nr. 36

1. DESCRIEREA IMOBILULUI																
DATE TEREN											DATE CONSTRUCȚII					
Identificator teren	Adresă imobil	Număr cadastral	Nr. CF	Suprafața măsurată	Intravilan / extra.(I/E)	Nr. top.	Nr. tarla	Nr. parcelă	Categorie folosință	Suprafață parcelă	Identificator construcție	Cod grupă destinație	Suprafața construită	Nr. niveluri	Nr. CF	Constr. cu acte (DA/NU)
10111	Intravilan, Loc. Rovinita Mare, Nr.152, UAT. Denta, Jud. Timiș; (Tarla: -, Parcela: -)		405195	1435	I	20 Rovinita Mare			CC	1435	1	CL	108	1	405195-C1	DA

2. PROPRIETATEA / POSESIA													
Titularul dreptului / posesiei			Proprietar=1 / Posesor=0	Data nașterii / CUI	Domiciliu / Sediul	Cota parte	Identificator entitate asociată	Cotă parte teren UI	Mod de dobândire	Act juridic			Obs. privitoare la proprietar
Nume / Denumire	Inițiala tatălui	Prenume								Tip act	Nr. act / data	Emitent	
MAIETEC		DIANA..	1	02.07.1969	Loc. Rovinita Mare, Nr.152, UAT. Denta, Jud. Timiș	1185/1435	10111		Convenție	act notarial	810 / 12.02.2019	ROMANU SILVIA	divortata, bun propriu
MAIETEC		DIANA..	1	02.07.1969	Loc. Rovinita Mare, Nr.152, UAT. Denta, Jud. Timiș	1/1	C1		Convenție	act notarial	810 / 12.02.2019	ROMANU SILVIA	divortata, bun propriu
MAIETEC		DIANA	1	02.07.1969	Loc. Rovinita Mare, Nr.152, UAT. Denta, Jud. Timiș	250/1435	10111		Lege	act administrativ	117 / 02.03.2022	INSTITUTIA PREFECTULUI - JUDETUL TIMIS	

3. SARCINI / DEZMEMBRĂMINTE												
Titular			Data nașterii / CUI	Domiciliu / Sediul	Tipul sarcinii sau al dezmembrămintelor dreptului de proprietate	Cota parte	Identificator entitate asociată	Act juridic			Valoare ipotecă	Tip monedă
Nume / Denumire	Inițiala tatălui	Prenume						Tip act	Nr. act / data	Emitent		
-	-	-	-	-	-	-	-	-	-	-	-	-

4. NOTĂRI, PROCESE, INTERDICȚII				
Tipul notării	Tip act	Nr. act/ data	Emitent	Identificator entitate asociată
-	-	-	-	-

5. OBSERVAȚII		
Imobil împrejmuit/ neîmprejmuit	Imobil contestat/ necontestat	Alte observații
Împrejmuit		



REGISTRUL CADASTRAL AL IMOBILELOR

ANEXA Nr. 2

UAT Denta

Zonă cooperativizată (Co)

Sector cadastral nr. 36

1. DESCRIEREA IMOBILULUI																
DATE TEREN										DATE CONSTRUCȚII						
Identificator teren	Adresă imobil	Număr cadastral	Nr. CF	Suprafața măsurată	Intravilan / extra.(I/E)	Nr. top.	Nr. tarla	Nr. parcelă	Categorie folosință	Suprafață parcelă	Identificator construcție	Cod grupă destinație	Suprafața construită	Nr. niveluri	Nr. CF	Constr. cu acte (DA/NU)
10112	Intravilan, Loc. Rovinita Mare, Nr.156, UAT. Denta, Jud. Timiș; (Tarla: -, Parcela: -)		404405	1917	I	382/1/b/1-a-1			CC	400	1	CL	134	1	404405-C1	DA
					E				A	1517	2	CA	48	1	404405-C2	NU

2. PROPRIETATEA / POSESIA													
Titularul dreptului / posesiei			Proprietar=1 / Posesor=0	Data nașterii / CUI	Domiciliu / Sediul	Cota parte	Identificator entitate asociată	Cotă parte teren UI	Mod de dobândire	Act juridic			Obs. privitoare la proprietar
Nume / Denumire	Inițiala tatălui	Prenume								Tip act	Nr. act / data	Emitent	
PALFI		MARIA..	1		Jud: Neidentifica	1/2	C1		Convenție	act notarial	172/1984 / 01.02.1984	NP	
PALFI		MARIA..	1		Jud: Neidentifica	523/1943	10112		Lege	act normativ	743/2007 / 27.08.2018	Prefectura Timis	
PALFI		MARIA	1	03.06.1958	Loc. Rovinita Mare, Nr.156, UAT. Denta, Jud. Timiș	1/2	C1		Succesiune	act notarial	111 / 27.08.2018	CIOBANU ANA STEFANIA	
PALFI		MARIA	1	03.06.1958	Loc. Rovinita Mare, Nr.156, UAT. Denta, Jud. Timiș	254/1943	10112		Convenție	act notarial	111 / 27.08.2018	CIOBANU ANA STEFANIA	

3. SARCINI / DEZMEMBRĂMINTE												
Titular			Data nașterii / CUI	Domiciliu / Sediul	Tipul sarcinii sau al dezmembrămintelor dreptului de proprietate	Cota parte	Identificator entitate asociată	Act juridic			Valoare ipotecă	Tip monedă
Nume / Denumire	Inițiala tatălui	Prenume						Tip act	Nr. act / data	Emitent		
-	-	-	-	-	-	-	-	-	-	-	-	-

4. NOTĂRI, PROCESE, INTERDICȚII				
Tipul notării	Tip act	Nr. act / data	Emitent	Identificator entitate asociată
-	-	-	-	-

5. OBSERVAȚII	
Imobil împrejmuit / neîmprejmuit	Imobil contestat / necontestat
Împrejmuit	



REGISTRUL CADASTRAL AL IMOBILELOR

ANEXA Nr. 2

UAT Denta

Zonă cooperativizată (Co)

Sector cadastral nr. 36

1. DESCRIEREA IMOBILULUI																
DATE TEREN											DATE CONSTRUCȚII					
Identificator teren	Adresă imobil	Număr cadastral	Nr. CF	Suprafața măsurată	Intravilan / extra.(I/E)	Nr. top.	Nr. tarla	Nr. parcelă	Categorie folosință	Suprafață parcelă	Identificator construcție	Cod grupă destinație	Suprafața construită	Nr. niveluri	Nr. CF	Constr. cu acte (DA/NU)
10113	Intravilan, Loc. Rovinita Mare, Nr.26, UAT. Denta, Jud. Timiș; (Tarla: -, Parcela: -)		405891	1250	I	25-26/a			CC	1250	1	CL	157	1	405891-C1	DA

2. PROPRIETATEA / POSESIA															
Titularul dreptului / posesiei			Proprietar=1 / Posesor=0	Data nașterii / CUI	Domiciliu / Sediul	Cota parte	Identificator entitate asociată	Cotă parte teren UI	Mod de dobândire	Act juridic			Obs. privitoare la proprietar		
Nume / Denumire	Inițiala tatălui	Prenume								Tip act	Nr. act / data	Emitent			
JURCUȚ		VASILE	1		Loc. Rovinita Mare, UAT. Denta, Jud. Timiș	1/1	10113, C1		Convenție	act notarial	330 / 20.12.1995	NP Lacatusu Camelia	si sotia		
JURCUȚ		MARIA	1		Loc. Rovinita Mare, UAT. Denta, Jud. Timiș								bun comun		

3. SARCINI / DEZMEMBRĂMINTE															
Titular			Data nașterii / CUI	Domiciliu / Sediul	Tipul sarcinii sau al dezmembrămintelor dreptului de proprietate	Cota parte	Identificator entitate asociată	Act juridic			Valoare ipotecă	Tip monedă			
Nume / Denumire	Inițiala tatălui	Prenume						Tip act	Nr. act / data	Emitent					
-	-	-	-	-	-	-	-	-	-	-	-	-	-		

4. NOTĂRI, PROCESE, INTERDICȚII															
Tipul notării						Tip act	Nr. act / data	Emitent	Identificator entitate asociată						
-						-	-	-	-						

5. OBSERVAȚII															
Imobil împrejmuit/ neîmprejmuit				Imobil contestat/ necontestat				Alte observații							
Împrejmuit															



REGISTRUL CADASTRAL AL IMOBILELOR

ANEXA Nr. 2

UAT Denta
Zonă cooperativizată (Co)

Sector cadastral nr. 36

1. DESCRIEREA IMOBILULUI																
DATE TEREN											DATE CONSTRUCȚII					
Identificator teren	Adresă imobil	Număr cadastral	Nr. CF	Suprafața măsurată	Intravilan / extra.(I/E)	Nr. top.	Nr. tarla	Nr. parcelă	Categorie folosință	Suprafață parcelă	Identificator construcție	Cod grupă destinație	Suprafața construită	Nr. niveluri	Nr. CF	Constr. cu acte (DA/NU)
10114	Intravilan, Loc. Rovinita Mare, Nr.156, UAT. Denta, Jud. Timiș; (Tarla: -, Parcela: Lot 2; Tarla: -, Parcela: -)		405541	1358	I			Lot 2	CC	358						
					I				A	1000						

2. PROPRIETATEA / POSESIA															
Titularul dreptului / posesiei			Proprietar=1 / Posesor=0	Data nașterii / CUI	Domiciliu / Sediu	Cota parte	Identificator entitate asociată	Cotă parte teren UI	Mod de dobândire	Act juridic			Obs. privitoare la proprietar		
Nume / Denumire	Inițiala tatălui	Prenume								Tip act	Nr. act / data	Emitent			
PALFI		MARIA	1	03.06.1958	Loc. Rovinita Mare, Nr.156, UAT. Denta, Jud. Timiș	1/2	10114		Convenție	act notarial	5394 / 19.11.2004	BNP Lacatusu Camelia			
PALFI		MARIA	1	03.06.1958	Loc. Rovinita Mare, Nr.156, UAT. Denta, Jud. Timiș	1/2	10114		Succesiune	act notarial	111 / 27.08.2018	CIOBANU ANA STEFANIA			

3. SARCINI / DEZMEMBRĂMINTE															
Titular			Data nașterii / CUI	Domiciliu / Sediu	Tipul sarcinii sau al dezmembrămintelor dreptului de proprietate	Cota parte	Identificator entitate asociată	Act juridic			Valoare ipotecă	Tip monedă			
Nume / Denumire	Inițiala tatălui	Prenume						Tip act	Nr. act / data	Emitent					
-	-	-	-	-	-	-	-	-	-	-	-	-	-		

4. NOTĂRI, PROCESE, INTERDICȚII															
Tipul notării						Tip act	Nr. act/ data	Emitent	Identificator entitate asociată						
-						-	-	-	-						

5. OBSERVAȚII															
Imobil împrejmuit/ neîmprejmuit				Imobil contestat/ necontestat				Alte observații							
Împrejmuit															



REGISTRUL CADASTRAL AL IMOBILELOR

ANEXA Nr. 2

UAT Denta
Zonă cooperativizată (Co)

Sector cadastral nr. 36

1. DESCRIEREA IMOBILULUI																
DATE TEREN											DATE CONSTRUCȚII					
Identificator teren	Adresă imobil	Număr cadastral	Nr. CF	Suprafața măsurată	Intravilan / extra.(I/E)	Nr. top.	Nr. tarla	Nr. parcelă	Categorie folosință	Suprafață parcelă	Identificator construcție	Cod grupă destinație	Suprafața construită	Nr. niveluri	Nr. CF	Constr. cu acte (DA/NU)
10115	Intravilan, Loc. Rovinita Mare, Nr.140, UAT. Denta, Jud. Timiș; (Tarla: -, Parcela: -)		913	340	I	12/b			CC	340	1	CAS	178	1		DA

2. PROPRIETATEA / POSESIA													
Titularul dreptului / posesiei			Proprietar=1 / Posesor=0	Data nașterii / CUI	Domiciliu / Sediul	Cota parte	Identificator entitate asociată	Cotă parte teren UI	Mod de dobândire	Act juridic			Obs. privitoare la proprietar
Nume / Denumire	Inițiala tatălui	Prenume								Tip act	Nr. act / data	Emitent	
BISERICA ORTODOXA ROMANA			1	999999999999999	Loc. Denta, UAT. Denta, Jud. Timiș	1/1	10115, C1		Convenție	act notarial	0 / 28.02.1923	NP	

3. SARCINI / DEZMEMBRĂMINTE													
Titular			Data nașterii / CUI	Domiciliu / Sediul	Tipul sarcinii sau al dezmembrămintelor dreptului de proprietate	Cota parte	Identificator entitate asociată	Act juridic			Valoare ipotecă	Tip monedă	
Nume / Denumire	Inițiala tatălui	Prenume						Tip act	Nr. act / data	Emitent			
-	-	-	-	-	-	-	-	-	-	-	-	-	-

4. NOTĂRI, PROCESE, INTERDICȚII				
Tipul notării	Tip act	Nr. act / data	Emitent	Identificator entitate asociată
-	-	-	-	-

5. OBSERVAȚII		
Imobil împrejmuit / neîmprejmuit	Imobil contestat / necontestat	Alte observații
Împrejmuit		



REGISTRUL CADASTRAL AL IMOBILELOR

ANEXA Nr. 2

UAT Denta

Zonă cooperativizată (Co)

Sector cadastral nr. 36

1. DESCRIEREA IMOBILULUI																
DATE TEREN											DATE CONSTRUCȚII					
Identificator teren	Adresă imobil	Număr cadastral	Nr. CF	Suprafața măsurată	Intravilan / extra.(I/E)	Nr. top.	Nr. tarla	Nr. parcelă	Categorie folosință	Suprafață parcelă	Identificator construcție	Cod grupă destinație	Suprafața construită	Nr. niveluri	Nr. CF	Constr. cu acte (DA/NU)
10116	Intravilan, Loc. Rovinita Mare, Nr.155, UAT. Denta, Jud. Timiș; (Tarla: -, Parcela: Lot 1; Tarla: -, Parcela: -)		405540	1048	I			Lot 1	CC	520	1	CL	124	1	405540-C1	DA
					I			A	528							

2. PROPRIETATEA / POSESIA													
Titularul dreptului / posesiei			Proprietar=1 / Posesor=0	Data nașterii / CUI	Domiciliu / Sediu	Cota parte	Identificator entitate asociată	Cotă parte teren UI	Mod de dobândire	Act juridic			Obs. privitoare la proprietar
Nume / Denumire	Inițiala tatălui	Prenume								Tip act	Nr. act / data	Emitent	
DANI		ISTFAN	1	11.08.1981	Loc. Rovinita Mare, Nr.207, UAT. Denta, Jud. Timiș	1/1	10116, C1		Convenție	act notarial	965 / 08.07.2021	NP Ciobanu Ana Stefania	si sotia
DANI		FLORINA	1	05.04.1979	Loc. Denta, UAT. Denta, Jud. Timiș								bun comun

3. SARCINI / DEZMEMBRĂMINTE													
Titular			Data nașterii / CUI	Domiciliu / Sediu	Tipul sarcinii sau al dezmembrămintelor dreptului de proprietate	Cota parte	Identificator entitate asociată	Act juridic			Valoare ipotecă	Tip monedă	
Nume / Denumire	Inițiala tatălui	Prenume						Tip act	Nr. act / data	Emitent			
-	-	-	-	-	-	-	-	-	-	-	-	-	-

4. NOTĂRI, PROCESE, INTERDICȚII				
Tipul notării	Tip act	Nr. act / data	Emitent	Identificator entitate asociată
-	-	-	-	-

5. OBSERVAȚII		
Imobil împrejmuit / neîmprejmuit	Imobil contestat / necontestat	Alte observații
Împrejmuit		



REGISTRUL CADASTRAL AL IMOBILELOR

ANEXA Nr. 2

UAT Denta

Zonă cooperativizată (Co)

Sector cadastral nr. 36

1. DESCRIEREA IMOBILULUI																
DATE TEREN										DATE CONSTRUCȚII						
Identificator teren	Adresă imobil	Număr cadastral	Nr. CF	Suprafața măsurată	Intravilan / extra.(I/E)	Nr. top.	Nr. tarla	Nr. parcelă	Categorie folosință	Suprafață parcelă	Identificator construcție	Cod grupă destinație	Suprafața construită	Nr. niveluri	Nr. CF	Constr. cu acte (DA/NU)
10117	Intravilan, Loc. Rovinita Mare, Nr.154A, UAT. Denta, Jud. Timiș; (Tarla: -, Parcela: -)		401267	1144	I				CC	285	1	CL	99	2	401267-C1	DA
					I				A	859						

2. PROPRIETATEA / POSESIA													
Titularul dreptului / posesiei			Proprietar=1 / Posesor=0	Data nașterii / CUI	Domiciliu / Sediu	Cota parte	Identificator entitate asociată	Cotă parte teren UI	Mod de dobândire	Act juridic			Obs. privitoare la proprietar
Nume / Denumire	Inițiala tatălui	Prenume								Tip act	Nr. act / data	Emitent	
POMUT		ATTILA CONSTANTIN	1	08.01.1983	Loc. Rovinita Mare, Nr.154, UAT. Denta, Jud. Timiș	1/1	10117		Convenție	act notarial	1556 / 19.07.2010	BNP CIOBANU	casatorit cu
POMUȚ		PETRONELA-DANIELA	1	15.06.1983	Loc. Rovinita Mare, Nr.153, UAT. Denta, Jud. Timiș								bun comun
POMUT		ATTILA CONSTANTIN	1	08.01.1983	Loc. Rovinita Mare, Nr.154, UAT. Denta, Jud. Timiș	1/1	C1		Construire	act administrativ	7240 / 20.03.2024	CONSILIUL JUDETEAN TIMIS	casatorit cu
POMUȚ		PETRONELA-DANIELA	1	15.06.1983	Loc. Rovinita Mare, Nr.153, UAT. Denta, Jud. Timiș								bun comun

3. SARCINI / DEZMEMBRĂMINTE												
Titular			Data nașterii / CUI	Domiciliu / Sediu	Tipul sarcinii sau al dezmembrămintelor dreptului de proprietate	Cota parte	Identificator entitate asociată	Act juridic			Valoare ipotecă	Tip monedă
Nume / Denumire	Inițiala tatălui	Prenume						Tip act	Nr. act / data	Emitent		
-	-	-	-	-	-	-	-	-	-	-	-	-

4. NOTĂRI, PROCESE, INTERDICȚII													
Tipul notării						Tip act		Nr. act / data		Emitent		Identificator entitate asociată	
-						-		-		-		-	

5. OBSERVAȚII													
Imobil împrejmuit / neîmprejmuit				Imobil contestat / necontestat				Alte observații					
Împrejmuit								Teren împrejmuit					



REGISTRUL CADASTRAL AL IMOBILELOR

ANEXA Nr. 2

UAT Denta

Zonă cooperativizată (Co)

Sector cadastral nr. 36

1. DESCRIEREA IMOBILULUI																
DATE TEREN											DATE CONSTRUCȚII					
Identificator teren	Adresă imobil	Număr cadastral	Nr. CF	Suprafața măsurată	Intravilan / extra.(I/E)	Nr. top.	Nr. tarla	Nr. parcelă	Categorie folosință	Suprafață parcelă	Identificator construcție	Cod grupă destinație	Suprafața construită	Nr. niveluri	Nr. CF	Constr. cu acte (DA/NU)
10118	Intravilan, Loc. Rovinita Mare, Nr.154, UAT. Denta, Jud. Timiș; (Tarla: -, Parcela: -)		401266	1231	I				CC	231	1	CL	142	1	401266-C1	DA
					I			A	1000							

2. PROPRIETATEA / POSESIA															
Titularul dreptului / posesiei			Proprietar=1 / Posesor=0	Data nașterii / CUI	Domiciliu / Sediul	Cota parte	Identificator entitate asociată	Cotă parte teren UI	Mod de dobândire	Act juridic			Obs. privitoare la proprietar		
Nume / Denumire	Inițiala tatălui	Prenume								Tip act	Nr. act / data	Emitent			
ROMAN-CADAR		ANA	1		Loc. Denta, UAT. Denta, Jud. Timiș	1/2	C1		Convenție	act notarial	1087/1985 / 01.07.2010	NP			
ROMAN-CADAR		ANA	1		Loc. Denta, UAT. Denta, Jud. Timiș	1/2	C1		Hotărâre Judecătorească	hotărâre judecătorească	585/1997 / 01.07.2010	Judecatoria			
ROMAN-CADAR		ANA	1		Loc. Denta, UAT. Denta, Jud. Timiș	2/2	10118		Lege	act normativ	670 / 10.07.2007	Prefectura Jud. Timis			

3. SARCINI / DEZMEMBRĂMINTE															
Titular			Data nașterii / CUI	Domiciliu / Sediul	Tipul sarcinii sau al dezmembrămintelor dreptului de proprietate	Cota parte	Identificator entitate asociată	Act juridic			Valoare ipotecă	Tip monedă			
Nume / Denumire	Inițiala tatălui	Prenume						Tip act	Nr. act / data	Emitent					
-	-	-	-	-	-	-	-	-	-	-	-	-	-		

4. NOTĂRI, PROCESE, INTERDICȚII															
Tipul notării						Tip act		Nr. act/ data		Emitent			Identificator entitate asociată		
-						-		-		-			-		

5. OBSERVAȚII															
Imobil împrejmuit/ neîmprejmuit				Imobil contestat/ necontestat				Alte observații							
Împrejmuit															



REGISTRUL CADASTRAL AL IMOBILELOR

ANEXA Nr. 2

UAT Denta

Zonă cooperativizată (Co)

Sector cadastral nr. 36

1. DESCRIEREA IMOBILULUI																
DATE TEREN											DATE CONSTRUCȚII					
Identificator teren	Adresă imobil	Număr cadastral	Nr. CF	Suprafața măsurată	Intravilan / extra.(I/E)	Nr. top.	Nr. tarla	Nr. parcelă	Categorie folosință	Suprafață parcelă	Identificator construcție	Cod grupă destinație	Suprafața construită	Nr. niveluri	Nr. CF	Constr. cu acte (DA/NU)
10119	Intravilan, Loc. Rovinita Mare, Nr.19, UAT. Denta, Jud. Timiș; (Tarla: -, Parcela: -)		404478	1749	I	19 Rovinita Mare			CC	1749	1	CL	120	1	404478-C1	DA
											2	CA	26	1	404478-C2	DA

2. PROPRIETATEA / POSESIA															
Titularul dreptului / posesiei			Proprietar=1 / Posesor=0	Data nașterii / CUI	Domiciliu / Sediu	Cota parte	Identificator entitate asociată	Cotă parte teren UI	Mod de dobândire	Act juridic			Obs. privitoare la proprietar		
Nume / Denumire	Inițiala tatălui	Prenume								Tip act	Nr. act / data	Emitent			
MARTINECZ		MARIA ELISABETA	1		Loc. Rovinita Mare, UAT. Denta, Jud. Timiș	1/1	10119		Convenție	act notarial	1590/1446 / 01.07.1998	BNP Mihaescu loan			
MARTINECZ		MARIA ELISABETA	1		Loc. Rovinita Mare, UAT. Denta, Jud. Timiș	1/1	C1		Convenție	act notarial	1590/1446 / 01.07.1998	BNP Mihaescu loan			
MARTINECZ		MARIA ELISABETA	1		Loc. Rovinita Mare, UAT. Denta, Jud. Timiș	1/1	C2		Construire	act administrativ	2088 / 16.05.2024	PRIMARIA COMUNEI DENTA			

3. SARCINI / DEZMEMBRĂMINTE															
Titular			Data nașterii / CUI	Domiciliu / Sediu	Tipul sarcinii sau al dezmembrămintelor dreptului de proprietate	Cota parte	Identificator entitate asociată	Act juridic			Valoare ipotecă	Tip monedă			
Nume / Denumire	Inițiala tatălui	Prenume						Tip act	Nr. act / data	Emitent					
MARTINECZ		LUDOVIC		Loc. Rovinita Mare, UAT. Denta, Jud. Timiș	Uzufruct viager	1/1	10119, C1	act notarial	1590/1446 / 01.07.1998	BNP Mihaescu loan					
MARTINECZ		ROZALIA		Loc. Rovinita Mare, UAT. Denta, Jud. Timiș											

4. NOTĂRI, PROCESE, INTERDICȚII															
Tipul notării						Tip act	Nr. act / data	Emitent	Identificator entitate asociată						
Interdicție de instrainare si grevare - MARTINECZ LUDOVIC, MARTINECZ ROZALIA						act notarial	1590/1446 / 01.07.1998	BNP Mihaescu loan	10119, C1						

5. OBSERVAȚII															
Imobil împrejmuit / neîmprejmuit				Imobil contestat / necontestat				Alte observații							
Împrejmuit															



REGISTRUL CADASTRAL AL IMOBILELOR

ANEXA Nr. 2

UAT Denta

Zonă cooperativizată (Co)

Sector cadastral nr. 36

1. DESCRIEREA IMOBILULUI																
DATE TEREN											DATE CONSTRUCȚII					
Identificator teren	Adresă imobil	Număr cadastral	Nr. CF	Suprafața măsurată	Intravilan / extra.(I/E)	Nr. top.	Nr. tarla	Nr. parcelă	Categorie folosință	Suprafață parcelă	Identificator construcție	Cod grupă destinație	Suprafața construită	Nr. niveluri	Nr. CF	Constr. cu acte (DA/NU)
10120	Intravilan, Loc. Rovinita Mare, Nr.147, UAT. Denta, Jud. Timiș; (Tarla: -, Parcela: -)		1122	1354	I	17/b/1			CC	354	1	CL	105	1		DA
					I	17/b/1			A	1000						

2. PROPRIETATEA / POSESIA													
Titularul dreptului / posesiei			Proprietar=1 / Posesor=0	Data nașterii / CUI	Domiciliu / Sediul	Cota parte	Identificator entitate asociată	Cotă parte teren UI	Mod de dobândire	Act juridic			Obs. privitoare la proprietar
Nume / Denumire	Inițiala tatălui	Prenume								Tip act	Nr. act / data	Emitent	
PACIK		ECATERINA	1		Loc. Denta, UAT. Denta, Jud. Timiș	1/1	10120, C1		Succesiune	act notarial	1 / 29.07.1966	TRIBUNALUL DETA	

3. SARCINI / DEZMEMBRĂMINTE												
Titular			Data nașterii / CUI	Domiciliu / Sediul	Tipul sarcinii sau al dezmembrămintelor dreptului de proprietate	Cota parte	Identificator entitate asociată	Act juridic			Valoare ipotecă	Tip monedă
Nume / Denumire	Inițiala tatălui	Prenume						Tip act	Nr. act / data	Emitent		
-	-	-	-	-	-	-	-	-	-	-	-	-

4. NOTĂRI, PROCESE, INTERDICȚII				
Tipul notării	Tip act	Nr. act/ data	Emitent	Identificator entitate asociată
-	-	-	-	-

5. OBSERVAȚII		
Imobil împrejmuit/ neîmprejmuit	Imobil contestat/ necontestat	Alte observații
Împrejmuit		



REGISTRUL CADASTRAL AL IMOBILELOR

ANEXA Nr. 2

UAT Denta

Zonă cooperativizată (Co)

Sector cadastral nr. 36

1. DESCRIEREA IMOBILULUI																
DATE TEREN											DATE CONSTRUCȚII					
Identificator teren	Adresă imobil	Număr cadastral	Nr. CF	Suprafața măsurată	Intravilan / extra.(I/E)	Nr. top.	Nr. tarla	Nr. parcelă	Categorie folosință	Suprafață parcelă	Identificator construcție	Cod grupă destinație	Suprafața construită	Nr. niveluri	Nr. CF	Constr. cu acte (DA/NU)
10121	Intravilan, Loc. Rovinita Mare, Nr.145, UAT. Denta, Jud. Timiș; (Tarla: -, Parcela: -)		1451	1555	I	16/b			CC	555	1	CL	115	1		DA
					I	16/b			A	1000						

2. PROPRIETATEA / POSESIA													
Titularul dreptului / posesiei			Proprietar=1 / Posesor=0	Data nașterii / CUI	Domiciliu / Sediu	Cota parte	Identificator entitate asociată	Cotă parte teren UI	Mod de dobândire	Act juridic			Obs. privitoare la proprietar
Nume / Denumire	Inițiala tatălui	Prenume								Tip act	Nr. act / data	Emitent	
PFLANZNER		CSABA	1		Loc. Denta, UAT. Denta, Jud. Timiș	1/1	10121, C1		Convenție	act notarial	4128 / 01.01.1997	NP POP GH	si sotia
PFLANZNER		KRISTINE	1		Loc. Denta, UAT. Denta, Jud. Timiș								bun comun

3. SARCINI / DEZMEMBRĂMINTE													
Titular			Data nașterii / CUI	Domiciliu / Sediu	Tipul sarcinii sau al dezmembrămintelor dreptului de proprietate	Cota parte	Identificator entitate asociată	Act juridic			Valoare ipotecă	Tip monedă	
Nume / Denumire	Inițiala tatălui	Prenume						Tip act	Nr. act / data	Emitent			
CEC Bank Sucursala TIMISOARA			361897	Loc. Neidentificata, Str. ENRICO CARUSSO, Nr.1, Ap.1/A, UAT. Timișoara, Jud. Timiș	Ipotecă	1/1	10121, C1	act notarial	199 / 06.02.1998	NP	15000000	LEI	

4. NOTĂRI, PROCESE, INTERDICȚII				
Tipul notării	Tip act	Nr. act/ data	Emitent	Identificator entitate asociată
-	-	-	-	-

5. OBSERVAȚII		
Imobil împrejmuit/ neîmprejmuit	Imobil contestat/ necontestat	Alte observații
Împrejmuit		



REGISTRUL CADASTRAL AL IMOBILELOR

ANEXA Nr. 2

UAT Denta

Zonă cooperativizată (Co)


Sector cadastral nr. 36

1. DESCRIEREA IMOBILULUI																
DATE TEREN											DATE CONSTRUCȚII					
Identificator teren	Adresă imobil	Număr cadastral	Nr. CF	Suprafața măsurată	Intravilan / extra.(I/E)	Nr. top.	Nr. tarla	Nr. parcelă	Categorie folosință	Suprafață parcelă	Identificator construcție	Cod grupă destinație	Suprafața construită	Nr. niveluri	Nr. CF	Constr. cu acte (DA/NU)
10122	Intravilan, Loc. Rovinita Mare, Nr.144, UAT. Denta, Jud. Timiș; (Tarla: -, Parcela: -)		404240	1555	I	16/a			CC	555	1	CL	81	1	404240-C1	DA
					I	16/a			A	1000	2	CA	53	1	404240-C2	DA
											3	CA	12	1	404240-C3	DA

2. PROPRIETATEA / POSESIA															
Titularul dreptului / posesiei			Proprietar=1 / Posesor=0	Data nașterii / CUI	Domiciliu / Sediul	Cota parte	Identificator entitate asociată	Cotă parte teren UI	Mod de dobândire	Act juridic			Obs. privitoare la proprietar		
Nume / Denumire	Inițiala tatălui	Prenume								Tip act	Nr. act / data	Emitent			
VOO		STEFAN	1	19.10.1960	Loc. Timisoara, Al. Cristalului, Nr.5, Bl.74, Ap.8, UAT. Timișoara, Jud. Timiș	1/1	10122, C1		Convenție	act notarial	1500 / 19.11.2018	LACATUSU Camelia	si sotia		
VOO		MANUELA-MARIANA	1	13.04.1967	Loc. Timisoara, Al. Cristalului, Nr.5, Bl.74, Ap.8, UAT. Timișoara, Jud. Timiș								nuda proprietate		
VOO		STEFAN	1	19.10.1960	Loc. Timisoara, Al. Cristalului, Nr.5, Bl.74, Ap.8, UAT. Timișoara, Jud. Timiș	1/1	C2, C3		Construire	act administrativ	2088 / 16.05.2024	PRIMARIA COMUNEI DENTA	si sotia		
VOO		MANUELA-MARIANA	1	13.04.1967	Loc. Timisoara, Al. Cristalului, Nr.5, Bl.74, Ap.8, UAT. Timișoara, Jud. Timiș								nuda proprietate		

3. SARCINI / DEZMEMBRĂMINTE															
Titular			Data nașterii / CUI	Domiciliu / Sediul	Tipul sarcinii sau al dezmembrămintelor dreptului de proprietate	Cota parte	Identificator entitate asociată	Act juridic			Valoare ipotecă	Tip monedă			
Nume / Denumire	Inițiala tatălui	Prenume						Tip act	Nr. act / data	Emitent					
SZAKAL		IOSIF	03.01.1939	Loc. Rovinita Mare, Nr.144, UAT. Denta, Jud. Timiș	Uzufruct viager	1/1	10122, C1	act notarial	1500 / 19.11.2018	LACATUSU Camelia					
SZAKAL		MARGARETA	02.02.1946	Loc. Rovinita Mare, Nr.144, UAT. Denta, Jud. Timiș											

4. NOTĂRI, PROCESE, INTERDICȚII															
Tipul notării						Tip act		Nr. act / data		Emitent			Identificator entitate asociată		
Drept de ipoteca legala, conform art. 2386 pct. 4 NCC, pentru plata rentei in bani corespunzatoare intretinerii neexecutata - SZAKAL IOSIF, SZAKAL MARGARETA						act notarial		1500 / 19.11.2018		LĂCĂTUȘU Camelia			10122, C1		



5. OBSERVAȚII

Imobil împrejmuit/ neîmprejmuit	Imobil contestat/ necontestat	Alte observații
Împrejmuit		



REGISTRUL CADASTRAL AL IMOBILELOR

ANEXA Nr. 2

UAT Denta

Zonă cooperativizată (Co)

Sector cadastral nr. 36

1. DESCRIEREA IMOBILULUI																
DATE TEREN											DATE CONSTRUCȚII					
Identificator teren	Adresă imobil	Număr cadastral	Nr. CF	Suprafața măsurată	Intravilan / extra.(I/E)	Nr. top.	Nr. tarla	Nr. parcelă	Categorie folosință	Suprafață parcelă	Identificator construcție	Cod grupă destinație	Suprafața construită	Nr. niveluri	Nr. CF	Constr. cu acte (DA/NU)
10123	Intravilan, Loc. Rovinita Mare, Nr.142, UAT. Denta, Jud. Timiș; (Tarla: -, Parcela: -)		400216	1422	I				CC	422	1	CL	235	1	400216-C1	DA
					I			A	1000							

2. PROPRIETATEA / POSESIA													
Titularul dreptului / posesiei			Proprietar=1 / Posesor=0	Data nașterii / CUI	Domiciliu / Sediu	Cota parte	Identificator entitate asociată	Cotă parte teren UI	Mod de dobândire	Act juridic			Obs. privitoare la proprietar
Nume / Denumire	Inițiala tatălui	Prenume								Tip act	Nr. act / data	Emitent	
NEVODINSZKI		MIHAI	1		Loc. Denta, UAT. Denta, Jud. Timiș	1/1	10123		Convenție	act notarial	1357 / 21.05.2009	NP Ciobanu Ana Stefania	si sotia
NEVODINSZKI		ELENA	1		Loc. Denta, UAT. Denta, Jud. Timiș								bun comun
NEVODINSZKI		MIHAI	1		Loc. Denta, UAT. Denta, Jud. Timiș	1/1	C1		Construire	act administrativ	2060 / 29.06.2009	PRIMARIA DENTA	si sotia
NEVODINSZKI		ELENA	1		Loc. Denta, UAT. Denta, Jud. Timiș								bun comun

3. SARCINI / DEZMEMBRĂMINTE												
Titular			Data nașterii / CUI	Domiciliu / Sediu	Tipul sarcinii sau al dezmembrămintelor dreptului de proprietate	Cota parte	Identificator entitate asociată	Act juridic			Valoare ipotecă	Tip monedă
Nume / Denumire	Inițiala tatălui	Prenume						Tip act	Nr. act / data	Emitent		
-	-	-	-	-	-	-	-	-	-	-	-	-

4. NOTĂRI, PROCESE, INTERDICȚII				
Tipul notării	Tip act	Nr. act / data	Emitent	Identificator entitate asociată
-	-	-	-	-

5. OBSERVAȚII		
Imobil împrejmuit / neîmprejmuit	Imobil contestat / necontestat	Alte observații
Împrejmuit		



REGISTRUL CADASTRAL AL IMOBILELOR

ANEXA Nr. 2

UAT Denta

Zonă cooperativizată (Co)

Sector cadastral nr. 36

1. DESCRIEREA IMOBILULUI																
DATE TEREN											DATE CONSTRUCȚII					
Identificator teren	Adresă imobil	Număr cadastral	Nr. CF	Suprafața măsurată	Intravilan / extra.(I/E)	Nr. top.	Nr. tarla	Nr. parcelă	Categorie folosință	Suprafață parcelă	Identificator construcție	Cod grupă destinație	Suprafața construită	Nr. niveluri	Nr. CF	Constr. cu acte (DA/NU)
10124	Intravilan, Loc. Rovinita Mare, Nr.140, UAT. Denta, Jud. Timiș; (Tarla: -, Parcela: -)		988	3178	I	13			CC	260	1	CL	230	1		DA
					I	13			A	2918	2	CA	14	1		DA
											3	CA	11	1		DA

2. PROPRIETATEA / POSESIA													
Titularul dreptului / posesiei			Proprietar=1 / Posesor=0	Data nașterii / CUI	Domiciliu / Sediu	Cota parte	Identificator entitate asociată	Cotă parte teren UI	Mod de dobândire	Act juridic			Obs. privitoare la proprietar
Nume / Denumire	Inițiala tatălui	Prenume								Tip act	Nr. act / data	Emitent	
STATUL ROMANA			1	999999999999999	Loc. Denta, UAT. Denta, Jud. Timiș	2928/3178	10124		Lege	act administrativ	1 / 01.01.1980	Statul Roman	
KURTI		MIHAI	1		Loc. Denta, UAT. Denta, Jud. Timiș	250/3179	10124, C1		Constituire	act administrativ	1107 / 01.01.1980	Statul Roman	
KURTI		IULIANA	1		Loc. Denta, UAT. Denta, Jud. Timiș								
KURTI		MIHAI	1		Loc. Denta, UAT. Denta, Jud. Timiș	1/1	C2, C3		Construire	act administrativ	2088 / 16.05.2024	PRIMARIA COMUNEI DENTA	
KURTI		IULIANA	1		Loc. Denta, UAT. Denta, Jud. Timiș								

3. SARCINI / DEZMEMBRĂMINTE												
Titular			Data nașterii / CUI	Domiciliu / Sediu	Tipul sarcinii sau al dezmembrămintelor dreptului de proprietate	Cota parte	Identificator entitate asociată	Act juridic			Valoare ipotecă	Tip monedă
Nume / Denumire	Inițiala tatălui	Prenume						Tip act	Nr. act / data	Emitent		
-	-	-	-	-	-	-	-	-	-	-	-	-

4. NOTĂRI, PROCESE, INTERDICȚII				
Tipul notării	Tip act	Nr. act/ data	Emitent	Identificator entitate asociată
-	-	-	-	-

5. OBSERVAȚII	
Imobil împrejmuit/ neîmprejmuit	Imobil contestat/ necontestat
Împrejmuit	



REGISTRUL CADASTRAL AL IMOBILELOR

ANEXA Nr. 2

UAT Denta

Zonă cooperativizată (Co)

Sector cadastral nr. 36

1. DESCRIEREA IMOBILULUI																
DATE TEREN											DATE CONSTRUCȚII					
Identificator teren	Adresă imobil	Număr cadastral	Nr. CF	Suprafața măsurată	Intravilan / extra.(I/E)	Nr. top.	Nr. tarla	Nr. parcelă	Categorie folosință	Suprafață parcelă	Identificator construcție	Cod grupă destinație	Suprafața construită	Nr. niveluri	Nr. CF	Constr. cu acte (DA/NU)
10125	Intravilan, Loc. Rovinita Mare, Nr.139, UAT. Denta, Jud. Timiș; (Tarla: -, Parcela: -)		407-Rovenita Mare	2731	I	12/a			CC	731	1	CL	111	1		DA
					E	12/a			A	2000	2	CA	36	1		NU

2. PROPRIETATEA / POSESIA															
Titularul dreptului / posesiei			Proprietar=1 / Posesor=0	Data nașterii / CUI	Domiciliu / Sediul	Cota parte	Identificator entitate asociată	Cotă parte teren UI	Mod de dobândire	Act juridic			Obs. privitoare la proprietar		
Nume / Denumire	Inițiala tatălui	Prenume								Tip act	Nr. act / data	Emitent			
PAROHIA ORTODOXA ROMANA DIN OMOR			1	999999999999999	Loc. Denta, UAT. Denta, Jud. Timiș	1/1	10125, C1		Convenție	act notarial	4007 / 17.08.1925	NP			

3. SARCINI / DEZMEMBRĂMINTE													
Titular			Data nașterii / CUI	Domiciliu / Sediul	Tipul sarcinii sau al dezmembrămintelor dreptului de proprietate	Cota parte	Identificator entitate asociată	Act juridic			Valoare ipotecă	Tip monedă	
Nume / Denumire	Inițiala tatălui	Prenume						Tip act	Nr. act / data	Emitent			
-	-	-	-	-	-	-	-	-	-	-	-	-	-

4. NOTĂRI, PROCESE, INTERDICȚII				
Tipul notării	Tip act	Nr. act / data	Emitent	Identificator entitate asociată
-	-	-	-	-

5. OBSERVAȚII		
Imobil împrumut / neîmprumut	Imobil contestat / necontestat	Alte observații
Împrumut		



REGISTRUL CADASTRAL AL IMOBILELOR

ANEXA Nr. 2

UAT Denta

Zonă cooperativizată (Co)

Sector cadastral nr. 36

1. DESCRIEREA IMOBILULUI																
DATE TEREN											DATE CONSTRUCȚII					
Identificator teren	Adresă imobil	Număr cadastral	Nr. CF	Suprafața măsurată	Intravilan / extra.(I/E)	Nr. top.	Nr. tarla	Nr. parcelă	Categorie folosință	Suprafață parcelă	Identificator construcție	Cod grupă destinație	Suprafața construită	Nr. niveluri	Nr. CF	Constr. cu acte (DA/NU)
10126	Intravilan, Loc. Rovinita Mare, Nr.138, UAT. Denta, Jud. Timiș; (Tarla: -, Parcela: -)		404273	1491	I	11/b			CC	491	1	CL	78	1	404273-C1	DA
					I	11/b			A	1000						

2. PROPRIETATEA / POSESIA													
Titularul dreptului / posesiei			Proprietar=1 / Posesor=0	Data nașterii / CUI	Domiciliu / Sediu	Cota parte	Identificator entitate asociată	Cotă parte teren UI	Mod de dobândire	Act juridic			Obs. privitoare la proprietar
Nume / Denumire	Inițiala tatălui	Prenume								Tip act	Nr. act / data	Emitent	
UNGUR		LUMINITA-MARIOARA	1	28.08.1971	Loc. Rovinita Mare, Nr.138, UAT. Denta, Jud. Timiș	3/8	10126, C1		Succesiune	act notarial	55- / 26.06.2019	CIOBANU ANA STEFANIA	casatorita, bun propriu, nuda proprietate
UNGUR		LUMINITA-MARIOARA	1	28.08.1971	Loc. Rovinita Mare, Nr.138, UAT. Denta, Jud. Timiș	1/8	10126, C1		Convenție	act notarial	1625 / 26.06.2019	CIOBANU ANA STEFANIA	casatorita, bun propriu, nuda proprietate
UNGUR		COSTEL-MARIAN	1	11.10.1971	Loc. Rovinita Mare, Nr.138, UAT. Denta, Jud. Timiș	4/8	10126, C1		Convenție	act notarial	4 / 20.01.2020	CIOBANU ANA STEFANIA	casatorit, bun propriu

3. SARCINI / DEZMEMBRĂMINTE													
Titular			Data nașterii / CUI	Domiciliu / Sediu	Tipul sarcinii sau al dezmembrămintelor dreptului de proprietate	Cota parte	Identificator entitate asociată	Act juridic			Valoare ipotecă	Tip monedă	
Nume / Denumire	Inițiala tatălui	Prenume						Tip act	Nr. act / data	Emitent			
JIVA		STELUTA	27.02.1950	Loc. Denta, UAT. Denta, Jud. Timiș	Uzufruct viager	5/8	10126, C1	act notarial	1625 / 26.06.2019	CIOBANU ANA STEFANIA			

4. NOTĂRI, PROCESE, INTERDICȚII				
Tipul notării	Tip act	Nr. act/ data	Emitent	Identificator entitate asociată
-	-	-		-

5. OBSERVAȚII	
Imobil împrejmuit/ neîmprejmuit	Imobil contestat/ necontestat
Împrejmuit	



REGISTRUL CADASTRAL AL IMOBILELOR

ANEXA Nr. 2

UAT Denta

Zonă cooperativizată (Co)

Sector cadastral nr. 36

1. DESCRIEREA IMOBILULUI																
DATE TEREN											DATE CONSTRUCȚII					
Identificator teren	Adresă imobil	Număr cadastral	Nr. CF	Suprafața măsurată	Intravilan / extra.(I/E)	Nr. top.	Nr. tarla	Nr. parcelă	Categorie folosință	Suprafață parcelă	Identificator construcție	Cod grupă destinație	Suprafața construită	Nr. niveluri	Nr. CF	Constr. cu acte (DA/NU)
10127	Intravilan, Loc. Rovinita Mare, UAT. Denta, Jud. Timiș; (Tarla: -, Parcela: -)		400052	838	I	106/a/2			CC	838						

2. PROPRIETATEA / POSESIA													
Titularul dreptului / posesiei			Proprietar=1 / Posesor=0	Data nașterii / CUI	Domiciliu / Sediu	Cota parte	Identificator entitate asociată	Cotă parte teren UI	Mod de dobândire	Act juridic			Obs. privitoare la proprietar
Nume / Denumire	Inițiala tatălui	Prenume								Tip act	Nr. act / data	Emitent	
DUDUI		VALERIA	1	06.09.1946	Romania, Jud. TIMIS, Loc. Deta, Str. MIHAIL KOGALNICEANU, Nr. Postal 19	1/1	10127		Uzucapiune	hotărâre judecătorească	1000 / 16.08.2008	JUDECATORIA DETA	

3. SARCINI / DEZMEMBRĂMINTE													
Titular			Data nașterii / CUI	Domiciliu / Sediu	Tipul sarcinii sau al dezmembrămintelor dreptului de proprietate	Cota parte	Identificator entitate asociată	Act juridic			Valoare ipotecă	Tip monedă	
Nume / Denumire	Inițiala tatălui	Prenume						Tip act	Nr. act / data	Emitent			
-	-	-	-	-	-	-	-	-	-	-	-	-	-

4. NOTĂRI, PROCESE, INTERDICȚII				
Tipul notării	Tip act	Nr. act / data	Emitent	Identificator entitate asociată
-	-	-	-	-

5. OBSERVAȚII		
Imobil împrejmuit / neîmprejmuit	Imobil contestat / necontestat	Alte observații
Neîmprejmuit		



REGISTRUL CADASTRAL AL IMOBILELOR

ANEXA Nr. 2

UAT Denta

Zonă cooperativizată (Co)

Sector cadastral nr. 36

1. DESCRIEREA IMOBILULUI																
DATE TEREN											DATE CONSTRUCȚII					
Identificator teren	Adresă imobil	Număr cadastral	Nr. CF	Suprafața măsurată	Intravilan / extra.(I/E)	Nr. top.	Nr. tarla	Nr. parcelă	Categorie folosință	Suprafață parcelă	Identificator construcție	Cod grupă destinație	Suprafața construită	Nr. niveluri	Nr. CF	Constr. cu acte (DA/NU)
10128	Intravilan, Loc. Rovinita Mare, Nr.158, UAT. Denta, Jud. Timiș; (Tarla: -, Parcela: -)		405583	447	I				CC	447	1	CAS	233	1	405583-C1	DA

2. PROPRIETATEA / POSESIA													
Titularul dreptului / posesiei			Proprietar=1 / Posesor=0	Data nașterii / CUI	Domiciliu / Sediul	Cota parte	Identificator entitate asociată	Cotă parte teren UI	Mod de dobândire	Act juridic			Obs. privitoare la proprietar
Nume / Denumire	Inițiala tatălui	Prenume								Tip act	Nr. act / data	Emitent	
PAROHIA ROMANO-CATOLICA BRESTEA			1	8198915	Loc. Brestea, Nr.92, UAT. Denta, Jud. Timiș	1/1	10128		Convenție	act administrativ	0 / 18.10.1940	CMUNA DENTA	
PAROHIA ROMANO-CATOLICA BRESTEA			1	8198915	Loc. Brestea, Nr.92, UAT. Denta, Jud. Timiș	1/1	C1		Convenție	act administrativ	0 / 18.10.1940	COMUNA DENTA	

3. SARCINI / DEZMEMBRĂMINTE													
Titular			Data nașterii / CUI	Domiciliu / Sediul	Tipul sarcinii sau al dezmembrămintelor dreptului de proprietate	Cota parte	Identificator entitate asociată	Act juridic			Valoare ipotecă	Tip monedă	
Nume / Denumire	Inițiala tatălui	Prenume						Tip act	Nr. act / data	Emitent			
-	-	-	-	-	-	-	-	-	-	-	-	-	-

4. NOTĂRI, PROCESE, INTERDICȚII				
Tipul notării	Tip act	Nr. act/ data	Emitent	Identificator entitate asociată
-	-	-	-	-

5. OBSERVAȚII		
Imobil împrejmuit/ neîmprejmuit	Imobil contestat/ necontestat	Alte observații
Împrejmuit		



REGISTRUL CADASTRAL AL IMOBILELOR

ANEXA Nr. 2

UAT Denta

Zonă cooperativizată (Co)

Sector cadastral nr. 36

1. DESCRIEREA IMOBILULUI																
DATE TEREN											DATE CONSTRUCȚII					
Identificator teren	Adresă imobil	Număr cadastral	Nr. CF	Suprafața măsurată	Intravilan / extra.(I/E)	Nr. top.	Nr. tarla	Nr. parcelă	Categorie folosință	Suprafață parcelă	Identificator construcție	Cod grupă destinație	Suprafața construită	Nr. niveluri	Nr. CF	Constr. cu acte (DA/NU)
10129	Intravilan, Loc. Rovinita Mare, Nr.159, UAT. Denta, Jud. Timiș; (Tarla: -, Parcela: -)		401612	651	I	27/3			CC	651						

2. PROPRIETATEA / POSESIA															
Titularul dreptului / posesiei			Proprietar=1 / Posesor=0	Data nașterii / CUI	Domiciliu / Sediul	Cota parte	Identificator entitate asociată	Cotă parte teren UI	Mod de dobândire	Act juridic			Obs. privitoare la proprietar		
Nume / Denumire	Inițiala tatălui	Prenume								Tip act	Nr. act / data	Emitent			
COMUNA DENTA-DOMENIU PRIVAT			1	999999999999999	Loc. Denta, UAT. Denta, Jud. Timiș	1/1	10129		Hotărâre Judecătorească	hotărâre judecătorească	903 / 17.11.2008	Judecătoria Deta			

3. SARCINI / DEZMEMBRĂMINTE															
Titular			Data nașterii / CUI	Domiciliu / Sediul	Tipul sarcinii sau al dezmembrămintelor dreptului de proprietate	Cota parte	Identificator entitate asociată	Act juridic			Valoare ipotecă	Tip monedă			
Nume / Denumire	Inițiala tatălui	Prenume						Tip act	Nr. act / data	Emitent					
-	-	-	-	-	-	-	-	-	-	-	-	-	-		

4. NOTĂRI, PROCESE, INTERDICȚII															
Tipul notării						Tip act	Nr. act / data	Emitent	Identificator entitate asociată						
Drept de servitute de trecere asupra imobilelor cu nr. top 27/1, din CF 401609 si nr. top 27/2, din CF 401610						hotărâre judecătorească	903 / 17.11.2008	Judecătoria Deta	10129						
Se notează că imobilul este inclus în domeniul privat al comunei Denta						act administrativ	30 / 30.06.2011	CONS.LOCAL DENTA	10129						

5. OBSERVAȚII															
Imobil împrejmuit / neîmprejmuit				Imobil contestat / necontestat				Alte observații							
Împrejmuit															



REGISTRUL CADASTRAL AL IMOBILELOR

ANEXA Nr. 2

UAT Denta

Zonă cooperativizată (Co)

Sector cadastral nr. 36

1. DESCRIEREA IMOBILULUI																
DATE TEREN											DATE CONSTRUCȚII					
Identificator teren	Adresă imobil	Număr cadastral	Nr. CF	Suprafața măsurată	Intravilan / extra.(I/E)	Nr. top.	Nr. tarla	Nr. parcelă	Categorie folosință	Suprafață parcelă	Identificator construcție	Cod grupă destinație	Suprafața construită	Nr. niveluri	Nr. CF	Constr. cu acte (DA/NU)
10130	Intravilan, Loc. Rovinita Mare, Nr.160, UAT. Denta, Jud. Timiș; (Tarla: -, Parcela: -)		405627	1787	I				CC	787	1	CL	133	1	405627-C1	DA
					I				A	1000	2	CA	18	1	405627-C2	DA

2. PROPRIETATEA / POSESIA															
Titularul dreptului / posesiei			Proprietar=1 / Posesor=0	Data nașterii / CUI	Domiciliu / Sediul	Cota parte	Identificator entitate asociată	Cotă parte teren UI	Mod de dobândire	Act juridic			Obs. privitoare la proprietar		
Nume / Denumire	Inițiala tatălui	Prenume								Tip act	Nr. act / data	Emitent			
PALFI		MARIA	0	03.06.1958	Loc. Rovinita Mare, Nr.156, UAT. Denta, Jud. Timiș	1/1	10130		Constituire	act administrativ	515 / 11.02.2022	PRIMARIA COMUNEI DENTA	vaduva, bun propriu		
MÁK		EMERIC	0	25.11.1955	Loc. Deta, Str. Unirii, Nr.29, UAT. Deta, Jud. Timiș								casatorit, bun propriu		
PALFI		MARIA	1	03.06.1958	Loc. Rovinita Mare, Nr.156, UAT. Denta, Jud. Timiș	1/1	C1, C2		Convenție	act administrativ	515 / 11.02.2022	PRIMARIA COMUNEI DENTA	vaduva, bun propriu		
MÁK		EMERIC	1	25.11.1955	Loc. Deta, Str. Unirii, Nr.29, UAT. Deta, Jud. Timiș								casatorit, bun propriu		

3. SARCINI / DEZMEMBRĂMINTE												
Titular			Data nașterii / CUI	Domiciliu / Sediul	Tipul sarcinii sau al dezmembrămintelor dreptului de proprietate	Cota parte	Identificator entitate asociată	Act juridic			Valoare ipotecă	Tip monedă
Nume / Denumire	Inițiala tatălui	Prenume						Tip act	Nr. act / data	Emitent		
-	-	-	-	-	-	-	-	-	-	-	-	-

4. NOTĂRI, PROCESE, INTERDICȚII															
Tipul notării						Tip act		Nr. act / data		Emitent		Identificator entitate asociată			
-						-		-		-		-			

5. OBSERVAȚII															
Imobil împrejmuit / neîmprejmuit				Imobil contestat / necontestat				Alte observații							
Împrejmuit															



REGISTRUL CADASTRAL AL IMOBILELOR

ANEXA Nr. 2

UAT Denta

Zonă cooperativizată (Co)

Sector cadastral nr. 36

1. DESCRIEREA IMOBILULUI																
DATE TEREN											DATE CONSTRUCȚII					
Identificator teren	Adresă imobil	Număr cadastral	Nr. CF	Suprafața măsurată	Intravilan / extra.(I/E)	Nr. top.	Nr. tarla	Nr. parcelă	Categorie folosință	Suprafață parcelă	Identificator construcție	Cod grupă destinație	Suprafața construită	Nr. niveluri	Nr. CF	Constr. cu acte (DA/NU)
10131	Intravilan, Loc. Rovinita Mare, Nr.161, UAT. Denta, Jud. Timiș; (Tarla: -, Parcela: -)		400543	1703	I	620-621/3/2			CC	700	1	CIE	210	1	400543-C1	DA
					I			A	1003							

2. PROPRIETATEA / POSESIA															
Titularul dreptului / posesiei			Proprietar=1 / Posesor=0	Data nașterii / CUI	Domiciliu / Sediu	Cota parte	Identificator entitate asociată	Cotă parte teren UI	Mod de dobândire	Act juridic			Obs. privitoare la proprietar		
Nume / Denumire	Inițiala tatălui	Prenume								Tip act	Nr. act / data	Emitent			
VARYU		ARPA-ISTVAN	1	15.07.1990	Loc. Denta, UAT. Denta, Jud. Timiș	1/1	10131, C1		Convenție	act notarial	1964 / 21.07.2017	Cimpoesu Simona Alina	casatorit cu		
VARYU		MADALINA	1	23.09.1996	Loc. Denta, UAT. Denta, Jud. Timiș								sub regimul comunității legale		

3. SARCINI / DEZMEMBRĂMINTE															
Titular			Data nașterii / CUI	Domiciliu / Sediu	Tipul sarcinii sau al dezmembrămintelor dreptului de proprietate	Cota parte	Identificator entitate asociată	Act juridic			Valoare ipotecă	Tip monedă			
Nume / Denumire	Inițiala tatălui	Prenume						Tip act	Nr. act / data	Emitent					
-	-	-	-	-	-	-	-	-	-	-	-	-	-		

4. NOTĂRI, PROCESE, INTERDICȚII															
Tipul notării						Tip act	Nr. act / data	Emitent	Identificator entitate asociată						
pe baza consimțământului expres al creditorului, se radiază dreptul de ipotecă legală de sub C 1.						act notarial	1690 / 01.07.2017	Cimpoesu Simona Alina	10131, C1						
In baza consimțământului expres al titularului dreptului de ipoteca se radiază ipoteca de sub C3						act notarial	1159 / 21.05.2018	Cimpoesu Simona Alina	10131, C1						

5. OBSERVAȚII															
Imobil împrejmuit/ neîmprejmuit				Imobil contestat/ necontestat				Alte observații							
Împrejmuit															



REGISTRUL CADASTRAL AL IMOBILELOR

ANEXA Nr. 2

UAT Denta

Zonă cooperativizată (Co)

Sector cadastral nr. 36

1. DESCRIEREA IMOBILULUI																
DATE TEREN											DATE CONSTRUCȚII					
Identificator teren	Adresă imobil	Număr cadastral	Nr. CF	Suprafața măsurată	Intravilan / extra.(I/E)	Nr. top.	Nr. tarla	Nr. parcelă	Categorie folosință	Suprafață parcelă	Identificator construcție	Cod grupă destinație	Suprafața construită	Nr. niveluri	Nr. CF	Constr. cu acte (DA/NU)
10132	Intravilan, Loc. Rovinita Mare, Nr.162, UAT. Denta, Jud. Timiș; (Tarla: -, Parcela: -)		401987	1041	I	29			CC	541	1	CL	249	1	401987-C1	DA
					I				A	500	2	CIE	107	1	401987-C2	DA
											3	CA	27	1	401987-C3	NU

2. PROPRIETATEA / POSESIA													
Titularul dreptului / posesiei			Proprietar=1 / Posesor=0	Data nașterii / CUI	Domiciliu / Sediu	Cota parte	Identificator entitate asociată	Cotă parte teren UI	Mod de dobândire	Act juridic			Obs. privitoare la proprietar
Nume / Denumire	Inițiala tatălui	Prenume								Tip act	Nr. act / data	Emitent	
BORCUT		MARIA	1		Loc. Denta, UAT. Denta, Jud. Timiș	1/1	C1, C2		Convenție	act notarial	902/1978 / 13.09.1978	NP	si
BORCUT		FLOREA	1		Loc. Denta, UAT. Denta, Jud. Timiș								
BORCUT		MARIA	1		Loc. Denta, UAT. Denta, Jud. Timiș	1/1	10132		Lege	act normativ	680 / 11.07.2002	Prefectura Timis	si
BORCUT		FLOREA	1		Loc. Denta, UAT. Denta, Jud. Timiș								

3. SARCINI / DEZMEMBRĂMINTE												
Titular			Data nașterii / CUI	Domiciliu / Sediu	Tipul sarcinii sau al dezmembrămintelor dreptului de proprietate	Cota parte	Identificator entitate asociată	Act juridic			Valoare ipotecă	Tip monedă
Nume / Denumire	Inițiala tatălui	Prenume						Tip act	Nr. act / data	Emitent		
-	-	-	-	-	-	-	-	-	-	-	-	-

4. NOTĂRI, PROCESE, INTERDICȚII				
Tipul notării	Tip act	Nr. act/ data	Emitent	Identificator entitate asociată
-	-	-	-	-

5. OBSERVAȚII		
Imobil împrejmuit/ neîmprejmuit	Imobil contestat/ necontestat	Alte observații
Împrejmuit		



REGISTRUL CADASTRAL AL IMOBILELOR

ANEXA Nr. 2

UAT Denta

Zonă cooperativizată (Co)

Sector cadastral nr. 36

1. DESCRIEREA IMOBILULUI																
DATE TEREN											DATE CONSTRUCȚII					
Identificator teren	Adresă imobil	Număr cadastral	Nr. CF	Suprafața măsurată	Intravilan / extra.(I/E)	Nr. top.	Nr. tarla	Nr. parcelă	Categorie folosință	Suprafață parcelă	Identificator construcție	Cod grupă destinație	Suprafața construită	Nr. niveluri	Nr. CF	Constr. cu acte (DA/NU)
10133	Intravilan, Loc. Rovinita Mare, Nr.163, UAT. Denta, Jud. Timiș; (Tarla: -, Parcela: -)		405383	1624	I	30			CC	610	1	CL	155	1	405383-C1	DA
					I			A	1014	2	CL	149	1	405383-C2	DA	

2. PROPRIETATEA / POSESIA															
Titularul dreptului / posesiei			Proprietar=1 / Posesor=0	Data nașterii / CUI	Domiciliu / Sediul	Cota parte	Identificator entitate asociată	Cotă parte teren UI	Mod de dobândire	Act juridic			Obs. privitoare la proprietar		
Nume / Denumire	Inițiala tatălui	Prenume								Tip act	Nr. act / data	Emitent			
VARYU		ELISABETA	1	08.10.1964	Loc. Rovinita Mare, Nr.163, UAT. Denta, Jud. Timiș	250/2108	10133		Convenție	act notarial	1202 / 22.09.2020	CIOBANU ANA STEFANIA	casatorita cu		
VARYU		STEFAN-EMERIC	1	03.03.1964	Loc. Rovinita Mare, Nr.163, UAT. Denta, Jud. Timiș								bun comun		
VARYU		ELISABETA	1	08.10.1964	Loc. Rovinita Mare, Nr.163, UAT. Denta, Jud. Timiș	1/1	C1, C2		Convenție	act notarial	1202 / 22.09.2020	CIOBANU ANA STEFANIA	casatorita cu		
VARYU		STEFAN-EMERIC	1	03.03.1964	Loc. Rovinita Mare, Nr.163, UAT. Denta, Jud. Timiș								bun comun		

3. SARCINI / DEZMEMBRĂMINTE												
Titular			Data nașterii / CUI	Domiciliu / Sediul	Tipul sarcinii sau al dezmembrămintelor dreptului de proprietate	Cota parte	Identificator entitate asociată	Act juridic			Valoare ipotecă	Tip monedă
Nume / Denumire	Inițiala tatălui	Prenume						Tip act	Nr. act / data	Emitent		
-	-	-	-	-	-	-	-	-	-	-	-	-

4. NOTĂRI, PROCESE, INTERDICȚII															
Tipul notării						Tip act		Nr. act / data		Emitent		Identificator entitate asociată			
-						-		-		-		-			

5. OBSERVAȚII															
Imobil împrejmuit / neîmprejmuit				Imobil contestat / necontestat				Alte observații							
Împrejmuit															



REGISTRUL CADASTRAL AL IMOBILELOR

ANEXA Nr. 2

UAT Denta

Zonă cooperativizată (Co)

Sector cadastral nr. 36


1. DESCRIEREA IMOBILULUI																
DATE TEREN											DATE CONSTRUCȚII					
Identificator teren	Adresă imobil	Număr cadastral	Nr. CF	Suprafața măsurată	Intravilan / extra.(I/E)	Nr. top.	Nr. tarla	Nr. parcelă	Categorie folosință	Suprafață parcelă	Identificator construcție	Cod grupă destinație	Suprafața construită	Nr. niveluri	Nr. CF	Constr. cu acte (DA/NU)
10134	Intravilan, Loc. Rovinita Mare, Nr.168, UAT. Denta, Jud. Timiș; (Tarla: -, Parcela: -)		402008	3367	I				CC	3367	1	CAS	315	1	402008-C1	DA
											2	CL	8	1	402008-C2	DA

2. PROPRIETATEA / POSESIA															
Titularul dreptului / posesiei			Proprietar=1 / Posesor=0	Data nașterii / CUI	Domiciliu / Sediul	Cota parte	Identificator entitate asociată	Cotă parte teren UI	Mod de dobândire	Act juridic			Obs. privitoare la proprietar		
Nume / Denumire	Inițiala tatălui	Prenume								Tip act	Nr. act / data	Emitent			
COMUNA DENTA-DOMENIUL PUBLIC			1	999999999999999	Loc. Denta, UAT. Denta, Jud. Timiș	1/1	10134		Lege	act administrativ	29 / 29.10.2009	CONSILIUL LOCAL DENTA			
COMUNA DENTA-DOMENIUL PUBLIC			1	999999999999999	Loc. Denta, UAT. Denta, Jud. Timiș	1/1	C1		Lege	act administrativ	29 / 29.10.2009	CONSILIUL LOCAL DENTA			
COMUNA DENTA-DOMENIUL PUBLIC			1	999999999999999	Loc. Denta, UAT. Denta, Jud. Timiș	1/1	C2		Lege	act administrativ	29 / 29.10.2009	CONSILIUL LOCAL DENTA			

3. SARCINI / DEZMEMBRĂMINTE													
Titular			Data nașterii / CUI	Domiciliu / Sediul	Tipul sarcinii sau al dezmembrămintelor dreptului de proprietate	Cota parte	Identificator entitate asociată	Act juridic			Valoare ipotecă	Tip monedă	
Nume / Denumire	Inițiala tatălui	Prenume						Tip act	Nr. act / data	Emitent			
-	-	-	-	-	-	-	-	-	-	-	-	-	-

4. NOTĂRI, PROCESE, INTERDICȚII				
Tipul notării	Tip act	Nr. act/ data	Emitent	Identificator entitate asociată
-	-	-	-	-

5. OBSERVAȚII		
Imobil împrejmuit/ neîmprejmuit	Imobil contestat/ necontestat	Alte observații
Împrejmuit		Teren intravilan



REGISTRUL CADASTRAL AL IMOBILELOR

ANEXA Nr. 2

UAT Denta

Zonă cooperativizată (Co)

Sector cadastral nr. 36

1. DESCRIEREA IMOBILULUI																
DATE TEREN										DATE CONSTRUCȚII						
Identificator teren	Adresă imobil	Număr cadastral	Nr. CF	Suprafața măsurată	Intravilan / extra.(I/E)	Nr. top.	Nr. tarla	Nr. parcelă	Categorie folosință	Suprafață parcelă	Identificator construcție	Cod grupă destinație	Suprafața construită	Nr. niveluri	Nr. CF	Constr. cu acte (DA/NU)
10135	Intravilan, Loc. Rovinita Mare, Nr.169, UAT. Denta, Jud. Timiș; (Tarla: -, Parcela: -)		405867	1568	I				CC	568						
					E			A	1000							

2. PROPRIETATEA / POSESIA													
Titularul dreptului / posesiei			Proprietar=1 / Posesor=0	Data nașterii / CUI	Domiciliu / Sediul	Cota parte	Identificator entitate asociată	Cotă parte teren UI	Mod de dobândire	Act juridic			Obs. privitoare la proprietar
Nume / Denumire	Inițiala tatălui	Prenume								Tip act	Nr. act / data	Emitent	
FLORINCA		GABRIEL-IULIAN	1	25.06.1982	Loc. Rovinita Mare, Nr.102, UAT. Denta, Jud. Timiș	1/1	10135		Convenție	act notarial	1851 / 23.11.2023	DINESCU RADU	casatorit cu
FLORINCA		DELIA-MARILENA	1	16.11.1982	Loc. Resita, Al. Marghitas, Nr.1, Ap.11, UAT. Reșița, Jud. Caraș-Severin								sub regimul comunitatii legale

3. SARCINI / DEZMEMBRĂMINTE												
Titular			Data nașterii / CUI	Domiciliu / Sediul	Tipul sarcinii sau al dezmembrămintelor dreptului de proprietate	Cota parte	Identificator entitate asociată	Act juridic			Valoare ipotecă	Tip monedă
Nume / Denumire	Inițiala tatălui	Prenume						Tip act	Nr. act / data	Emitent		
-	-	-	-	-	-	-	-	-	-	-	-	-

4. NOTĂRI, PROCESE, INTERDICȚII				
Tipul notării	Tip act	Nr. act/ data	Emitent	Identificator entitate asociată
-	-	-	-	-

5. OBSERVAȚII		
Imobil împrejmuit/ neîmprejmuit	Imobil contestat/ necontestat	Alte observații
Împrejmuit		



REGISTRUL CADASTRAL AL IMOBILELOR

ANEXA Nr. 2

UAT Denta

Zonă cooperativizată (Co)

Sector cadastral nr. 36

1. DESCRIEREA IMOBILULUI																
DATE TEREN											DATE CONSTRUCȚII					
Identificator teren	Adresă imobil	Număr cadastral	Nr. CF	Suprafața măsurată	Intravilan / extra.(I/E)	Nr. top.	Nr. tarla	Nr. parcelă	Categorie folosință	Suprafață parcelă	Identificator construcție	Cod grupă destinație	Suprafața construită	Nr. niveluri	Nr. CF	Constr. cu acte (DA/NU)
10136	Intravilan, Loc. Rovinita Mare, Nr.170, UAT. Denta, Jud. Timiș; (Tarla: -, Parcela: -)		400068	2759	I	270			CC	426	1	CL	138	1	400068-C1	DA
					I			A	2333	2	CA	57	1	400068-C2	NU	

2. PROPRIETATEA / POSESIA															
Titularul dreptului / posesiei			Proprietar=1 / Posesor=0	Data nașterii / CUI	Domiciliu / Sediul	Cota parte	Identificator entitate asociată	Cotă parte teren UI	Mod de dobândire	Act juridic			Obs. privitoare la proprietar		
Nume / Denumire	Inițiala tatălui	Prenume								Tip act	Nr. act / data	Emitent			
PLUSTEA		PAVEL	1		Loc. Denta, UAT. Denta, Jud. Timiș	1/1	10136, C1		Convenție	act notarial	580 / 03.03.2004	NP. Ciobanu Ana Stefania	si sotia		
PLUSTEA		ILIANA	1		Loc. Denta, UAT. Denta, Jud. Timiș										

3. SARCINI / DEZMEMBRĂMINTE															
Titular			Data nașterii / CUI	Domiciliu / Sediul	Tipul sarcinii sau al dezmembrămintelor dreptului de proprietate	Cota parte	Identificator entitate asociată	Act juridic			Valoare ipotecă	Tip monedă			
Nume / Denumire	Inițiala tatălui	Prenume						Tip act	Nr. act / data	Emitent					
-	-	-	-	-	-	-	-	-	-	-	-	-	-		

4. NOTĂRI, PROCESE, INTERDICȚII															
Tipul notării						Tip act	Nr. act/ data	Emitent	Identificator entitate asociată						
-						-	-	-	-						

5. OBSERVAȚII															
Imobil împrejmuit/ neîmprejmuit				Imobil contestat/ necontestat				Alte observații							
Împrejmuit															



REGISTRUL CADASTRAL AL IMOBILELOR

ANEXA Nr. 2

UAT Denta

Zonă cooperativizată (Co)

Sector cadastral nr. 36

1. DESCRIEREA IMOBILULUI																
DATE TEREN											DATE CONSTRUCȚII					
Identificator teren	Adresă imobil	Număr cadastral	Nr. CF	Suprafața măsurată	Intravilan / extra.(I/E)	Nr. top.	Nr. tarla	Nr. parcelă	Categorie folosință	Suprafață parcelă	Identificator construcție	Cod grupă destinație	Suprafața construită	Nr. niveluri	Nr. CF	Constr. cu acte (DA/NU)
10137	Intravilan, Loc. Rovinita Mare, Nr.171, UAT. Denta, Jud. Timiș; (Tarla: -, Parcela: -)		404512	2318	I	269			CC	318	1	CL	141	1	404512-C1	DA
					I				A	2000	2	CA	22	1	404512-C2	NU

2. PROPRIETATEA / POSESIA															
Titularul dreptului / posesiei			Proprietar=1 / Posesor=0	Data nașterii / CUI	Domiciliu / Sediu	Cota parte	Identificator entitate asociată	Cotă parte teren UI	Mod de dobândire	Act juridic			Obs. privitoare la proprietar		
Nume / Denumire	Inițiala tatălui	Prenume								Tip act	Nr. act / data	Emitent			
VESA		IVAN	1		Loc. Denta, UAT. Denta, Jud. Timiș	1/1	10137		Convenție	act notarial	2323 / 11.07.2003	NP Lacatusu C	si sotia		
VESA		MARIE	1		Loc. Denta, UAT. Denta, Jud. Timiș										
VESA		IVAN	1		Loc. Denta, UAT. Denta, Jud. Timiș	1/1	C1		Convenție	act notarial	2323 / 11.07.2003	NP Lacatusu C	si sotia		
VESA		MARIE	1		Loc. Denta, UAT. Denta, Jud. Timiș										

3. SARCINI / DEZMEMBRĂMINTE												
Titular			Data nașterii / CUI	Domiciliu / Sediu	Tipul sarcinii sau al dezmembrămintelor dreptului de proprietate	Cota parte	Identificator entitate asociată	Act juridic			Valoare ipotecă	Tip monedă
Nume / Denumire	Inițiala tatălui	Prenume						Tip act	Nr. act / data	Emitent		
-	-	-	-	-	-	-	-	-	-	-	-	-

4. NOTĂRI, PROCESE, INTERDICȚII				
Tipul notării	Tip act	Nr. act / data	Emitent	Identificator entitate asociată
-	-	-	-	-

5. OBSERVAȚII		
Imobil împrejmuit / neîmprejmuit	Imobil contestat / necontestat	Alte observații
Împrejmuit		



REGISTRUL CADASTRAL AL IMOBILELOR

ANEXA Nr. 2

UAT Denta

Zonă cooperativizată (Co)

Sector cadastral nr. 36

1. DESCRIEREA IMOBILULUI																
DATE TEREN											DATE CONSTRUCȚII					
Identificator teren	Adresă imobil	Număr cadastral	Nr. CF	Suprafața măsurată	Intravilan / extra.(I/E)	Nr. top.	Nr. tarla	Nr. parcelă	Categorie folosință	Suprafață parcelă	Identificator construcție	Cod grupă destinație	Suprafața construită	Nr. niveluri	Nr. CF	Constr. cu acte (DA/NU)
10138	Intravilan, Loc. Rovinita Mare, Nr.172, UAT. Denta, Jud. Timiș; (Tarla: -, Parcela: -)		404522	1415	I	268/b			CC	415	1	CL	121	1	404522-C1	DA
					E			A	1000	2	CA	22	1	404522-C2	NU	
										3	CA	25	1	404522-C3	NU	
										4	CA	7	1	404522-C4	NU	

2. PROPRIETATEA / POSESIA													
Titularul dreptului / posesiei			Proprietar=1 / Posesor=0	Data nașterii / CUI	Domiciliu / Sediul	Cota parte	Identificator entitate asociată	Cotă parte teren UI	Mod de dobândire	Act juridic			Obs. privitoare la proprietar
Nume / Denumire	Inițiala tatălui	Prenume								Tip act	Nr. act / data	Emitent	
CIULU		SEBASTIAN	1		Loc. Denta, UAT. Denta, Jud. Timiș	1/1	10138		Convenție	act notarial	1447 / 11.04.2005	NP Lcaatusu C	necasatorit, bun propriu
CIULU		SEBASTIAN	1		Loc. Denta, UAT. Denta, Jud. Timiș	1/1	C1		Convenție	act notarial	1447 / 11.04.2005	NP Lcaatusu C	necasatorit, bun propriu

3. SARCINI / DEZMEMBRĂMINTE												
Titular			Data nașterii / CUI	Domiciliu / Sediul	Tipul sarcinii sau al dezmembrămintelor dreptului de proprietate	Cota parte	Identificator entitate asociată	Act juridic			Valoare ipotecă	Tip monedă
Nume / Denumire	Inițiala tatălui	Prenume						Tip act	Nr. act / data	Emitent		
CIULU		LIVIU		Loc. Denta, UAT. Denta, Jud. Timiș	Uzufruct viager	1/1	10138, C1	act notarial	0 / 12.04.2005	NP		
CIULU		LILA		Loc. Denta, UAT. Denta, Jud. Timiș								

4. NOTĂRI, PROCESE, INTERDICȚII				
Tipul notării	Tip act	Nr. act/ data	Emitent	Identificator entitate asociată
Interdicția de instrainare si grevare - CIULU LIVIU, CIULU LILA	act notarial	1447 / 11.04.2005	NP Lcaatusu C	10138, C1

5. OBSERVAȚII		
Imobil împrejmuit/ neîmprejmuit	Imobil contestat/ necontestat	Alte observații
Împrejmuit		



REGISTRUL CADASTRAL AL IMOBILELOR

ANEXA Nr. 2

UAT Denta

Zonă cooperativizată (Co)

Sector cadastral nr. 36

1. DESCRIEREA IMOBILULUI																
DATE TEREN											DATE CONSTRUCȚII					
Identificator teren	Adresă imobil	Număr cadastral	Nr. CF	Suprafața măsurată	Intravilan / extra.(I/E)	Nr. top.	Nr. tarla	Nr. parcelă	Categorie folosință	Suprafață parcelă	Identificator construcție	Cod grupă destinație	Suprafața construită	Nr. niveluri	Nr. CF	Constr. cu acte (DA/NU)
10139	Intravilan, Loc. Rovinita Mare, Nr.173, UAT. Denta, Jud. Timiș; (Tarla: -, Parcela: -)	268/a	400103	1477	I	268/a			CC	477	1	CL	181	1	400103-C1	DA
					I			A	1000	2	CA	13	1	400103-C2	NU	

2. PROPRIETATEA / POSESIA													
Titularul dreptului / posesiei			Proprietar=1 / Posesor=0	Data nașterii / CUI	Domiciliu / Sediu	Cota parte	Identificator entitate asociată	Cotă parte teren UI	Mod de dobândire	Act juridic			Obs. privitoare la proprietar
Nume / Denumire	Inițiala tatălui	Prenume								Tip act	Nr. act / data	Emitent	
POTYESZ		LAURA-NICOLETA-CAROLINA	1	13.12.1983	Loc. Denta, UAT. Denta, Jud. Timiș	1/1	10139		Convenție	act notarial	2522 / 29.10.2015	NP CIOBANU ANA STEFANIA	necasatorita,bun propriu
POTYESZ		LAURA-NICOLETA-CAROLINA	1	13.12.1983	Loc. Denta, UAT. Denta, Jud. Timiș	1/1	C1		Convenție	act notarial	2522 / 29.10.2015	NP CIOBANU ANA STEFANIA	necasatorita,bun propriu

3. SARCINI / DEZMEMBRĂMINTE												
Titular			Data nașterii / CUI	Domiciliu / Sediu	Tipul sarcinii sau al dezmembrămintelor dreptului de proprietate	Cota parte	Identificator entitate asociată	Act juridic			Valoare ipotecă	Tip monedă
Nume / Denumire	Inițiala tatălui	Prenume						Tip act	Nr. act / data	Emitent		
-	-	-	-	-	-	-	-	-	-	-	-	-

4. NOTĂRI, PROCESE, INTERDICȚII				
Tipul notării	Tip act	Nr. act/ data	Emitent	Identificator entitate asociată
-	-	-	-	-

5. OBSERVAȚII		
Imobil împrejmuit/ neîmprejmuit	Imobil contestat/ necontestat	Alte observații
Împrejmuit		



REGISTRUL CADASTRAL AL IMOBILELOR

ANEXA Nr. 2

UAT Denta

Zonă cooperativizată (Co)

Sector cadastral nr. 36

1. DESCRIEREA IMOBILULUI																
DATE TEREN											DATE CONSTRUCȚII					
Identificator teren	Adresă imobil	Număr cadastral	Nr. CF	Suprafața măsurată	Intravilan / extra.(I/E)	Nr. top.	Nr. tarla	Nr. parcelă	Categorie folosință	Suprafață parcelă	Identificator construcție	Cod grupă destinație	Suprafața construită	Nr. niveluri	Nr. CF	Constr. cu acte (DA/NU)
10140	Intravilan, Loc. Rovinita Mare, Nr.65, UAT. Denta, Jud. Timiș; (Tarla: -, Parcela: -)		405721	2532	I	89			CC	532	1	CL	120	1	405721-C1	DA
					I			A	2000							

2. PROPRIETATEA / POSESIA													
Titularul dreptului / posesiei			Proprietar=1 / Posesor=0	Data nașterii / CUI	Domiciliu / Sediul	Cota parte	Identificator entitate asociată	Cotă parte teren UI	Mod de dobândire	Act juridic			Obs. privitoare la proprietar
Nume / Denumire	Inițiala tatălui	Prenume								Tip act	Nr. act / data	Emitent	
BIRO		MIHAI	1		Loc. Denta, UAT. Denta, Jud. Timiș	1/1	10140, C1		Convenție	act notarial	1477 / 12.04.2005	NP Lacatusu	

3. SARCINI / DEZMEMBRĂMINTE												
Titular			Data nașterii / CUI	Domiciliu / Sediul	Tipul sarcinii sau al dezmembrămintelor dreptului de proprietate	Cota parte	Identificator entitate asociată	Act juridic			Valoare ipotecă	Tip monedă
Nume / Denumire	Inițiala tatălui	Prenume						Tip act	Nr. act / data	Emitent		
-	-	-	-	-	-	-	-	-	-	-	-	-

4. NOTĂRI, PROCESE, INTERDICȚII				
Tipul notării	Tip act	Nr. act / data	Emitent	Identificator entitate asociată
-	-	-	-	-

5. OBSERVAȚII		
Imobil împrejmuit / neîmprejmuit	Imobil contestat / necontestat	Alte observații
Neîmprejmuit		



REGISTRUL CADASTRAL AL IMOBILELOR

ANEXA Nr. 2

UAT Denta

Zonă cooperativizată (Co)

Sector cadastral nr. 36

1. DESCRIEREA IMOBILULUI																
DATE TEREN											DATE CONSTRUCȚII					
Identificator teren	Adresă imobil	Număr cadastral	Nr. CF	Suprafața măsurată	Intravilan / extra.(I/E)	Nr. top.	Nr. tarla	Nr. parcelă	Categorie folosință	Suprafață parcelă	Identificator construcție	Cod grupă destinație	Suprafața construită	Nr. niveluri	Nr. CF	Constr. cu acte (DA/NU)
10141	Intravilan, Loc. Rovinita Mare, Nr.98, UAT. Denta, Jud. Timiș; (Tarla: -, Parcela: -)		405737	3007	I	52 - Rovinita Mare			CC	250	1	CL	125	1	405737-C1	DA
					I			A	2757	2	CA	35	1	405737-C2	NU	
										3	CA	29	1	405737-C3	NU	

2. PROPRIETATEA / POSESIA													
Titularul dreptului / posesiei			Proprietar=1 / Posesor=0	Data nașterii / CUI	Domiciliu / Sediul	Cota parte	Identificator entitate asociată	Cotă parte teren UI	Mod de dobândire	Act juridic			Obs. privitoare la proprietar
Nume / Denumire	Inițiala tatălui	Prenume								Tip act	Nr. act / data	Emitent	
POMUT		STELUTA	1		Loc. Denta, UAT. Denta, Jud. Timiș	62/3007	10141		Succesiune	act notarial	261 / 17.08.1981	BNP	
POMUT		DANUT	1		Loc. Denta, UAT. Denta, Jud. Timiș	188/3007	10141		Succesiune	act notarial	261 / 17.08.1981	BNP	
POMUT		STELUTA	1		Loc. Denta, UAT. Denta, Jud. Timiș	1/4	C1		Reconstituire	act notarial	261 / 17.08.1981	BNP	
POMUT		DANUT	1		Loc. Denta, UAT. Denta, Jud. Timiș	3/4	C1		Succesiune	act notarial	261 / 17.08.1981	BNP	

3. SARCINI / DEZMEMBRĂMINTE												
Titular			Data nașterii / CUI	Domiciliu / Sediul	Tipul sarcinii sau al dezmembrămintelor dreptului de proprietate	Cota parte	Identificator entitate asociată	Act juridic			Valoare ipotecă	Tip monedă
Nume / Denumire	Inițiala tatălui	Prenume						Tip act	Nr. act / data	Emitent		
-	-	-	-	-	-	-	-	-	-	-	-	-

4. NOTĂRI, PROCESE, INTERDICȚII				
Tipul notării	Tip act	Nr. act / data	Emitent	Identificator entitate asociată
-	-	-	-	-

5. OBSERVAȚII	
Imobil împrejmuit / neîmprejmuit	Imobil contestat / necontestat
Împrejmuit	



REGISTRUL CADASTRAL AL IMOBILELOR

ANEXA Nr. 2

UAT Denta

Zonă cooperativizată (Co)

Sector cadastral nr. 36

1. DESCRIEREA IMOBILULUI																
DATE TEREN											DATE CONSTRUCȚII					
Identificator teren	Adresă imobil	Număr cadastral	Nr. CF	Suprafața măsurată	Intravilan / extra.(I/E)	Nr. top.	Nr. tarla	Nr. parcelă	Categorie folosință	Suprafață parcelă	Identificator construcție	Cod grupă destinație	Suprafața construită	Nr. niveluri	Nr. CF	Constr. cu acte (DA/NU)
10142	Intravilan, Loc. Rovinita Mare, Nr.100, UAT. Denta, Jud. Timiș; (Tarla: -, Parcela: -)		401337	3303	I	53			CC	875	1	CL	103	1	401337-C1	DA
					I			A	2428	2	CA	50	1	401337-C2	NU	

2. PROPRIETATEA / POSESIA													
Titularul dreptului / posesiei			Proprietar=1 / Posesor=0	Data nașterii / CUI	Domiciliu / Sediu	Cota parte	Identificator entitate asociată	Cotă parte teren UI	Mod de dobândire	Act juridic			Obs. privitoare la proprietar
Nume / Denumire	Inițiala tatălui	Prenume								Tip act	Nr. act / data	Emitent	
DARIE		TICUSOR	1	27.02.1957	Loc. Denta, UAT. Denta, Jud. Timiș	1/1	10142		Convenție	act notarial	176 / 29.03.2012	NP.DINESCU RADU	necasatorit, bun propriu
DARIE		TICUSOR	1	27.02.1957	Loc. Denta, UAT. Denta, Jud. Timiș	1/1	C1		Convenție	act notarial	176 / 29.03.2012	NP.DINESCU RADU	necasatorit, bun propriu

3. SARCINI / DEZMEMBRĂMINTE												
Titular			Data nașterii / CUI	Domiciliu / Sediu	Tipul sarcinii sau al dezmembrămintelor dreptului de proprietate	Cota parte	Identificator entitate asociată	Act juridic			Valoare ipotecă	Tip monedă
Nume / Denumire	Inițiala tatălui	Prenume						Tip act	Nr. act / data	Emitent		
-	-	-	-	-	-	-	-	-	-	-	-	-

4. NOTĂRI, PROCESE, INTERDICȚII				
Tipul notării	Tip act	Nr. act/ data	Emitent	Identificator entitate asociată
-	-	-	-	-

5. OBSERVAȚII		
Imobil împrejmuit/ neîmprejmuit	Imobil contestat/ necontestat	Alte observații
Împrejmuit		



REGISTRUL CADASTRAL AL IMOBILELOR

ANEXA Nr. 2

UAT Denta

Zonă cooperativizată (Co)

Sector cadastral nr. 36

1. DESCRIEREA IMOBILULUI																
DATE TEREN											DATE CONSTRUCȚII					
Identificator teren	Adresă imobil	Număr cadastral	Nr. CF	Suprafața măsurată	Intravilan / extra.(I/E)	Nr. top.	Nr. tarla	Nr. parcelă	Categorie folosință	Suprafață parcelă	Identificator construcție	Cod grupă destinație	Suprafața construită	Nr. niveluri	Nr. CF	Constr. cu acte (DA/NU)
10143	Intravilan, Loc. Rovinita Mare, Nr.100, UAT. Denta, Jud. Timiș; (Tarla: -, Parcela: -)		402949	1586	I	54/a			CC	586	1	CL	96	1	402949-C1	DA
					I				A	1000	2	CL	38	1	402949-C2	DA
											3	CA	41	1	402949-C3	NU

2. PROPRIETATEA / POSESIA															
Titularul dreptului / posesiei			Proprietar=1 / Posesor=0	Data nașterii / CUI	Domiciliu / Sediu	Cota parte	Identificator entitate asociată	Cotă parte teren UI	Mod de dobândire	Act juridic			Obs. privitoare la proprietar		
Nume / Denumire	Inițiala tatălui	Prenume								Tip act	Nr. act / data	Emitent			
DANI		ANA	1		Loc. Denta, UAT. Denta, Jud. Timiș	250/1587	10143		Succesiune	act notarial	349 / 01.03.1978	BNP			
DANI		ANA	1		Loc. Denta, UAT. Denta, Jud. Timiș	1/1	C1, C2		Succesiune	act notarial	349 / 01.03.1978	BNP			

3. SARCINI / DEZMEMBRĂMINTE															
Titular			Data nașterii / CUI	Domiciliu / Sediu	Tipul sarcinii sau al dezmembrămintelor dreptului de proprietate	Cota parte	Identificator entitate asociată	Act juridic			Valoare ipotecă	Tip monedă			
Nume / Denumire	Inițiala tatălui	Prenume						Tip act	Nr. act / data	Emitent					
-	-	-	-	-	-	-	-	-	-	-	-	-	-		

4. NOTĂRI, PROCESE, INTERDICȚII															
Tipul notării						Tip act	Nr. act/ data	Emitent	Identificator entitate asociată						
-						-	-	-	-						

5. OBSERVAȚII															
Imobil împrejmuit/ neîmprejmuit				Imobil contestat/ necontestat				Alte observații							
Împrejmuit															



REGISTRUL CADASTRAL AL IMOBILELOR

ANEXA Nr. 2

UAT Denta

Zonă cooperativizată (Co)

Sector cadastral nr. 36

1. DESCRIEREA IMOBILULUI																
DATE TEREN											DATE CONSTRUCȚII					
Identificator teren	Adresă imobil	Număr cadastral	Nr. CF	Suprafața măsurată	Intravilan / extra.(I/E)	Nr. top.	Nr. tarla	Nr. parcelă	Categorie folosință	Suprafață parcelă	Identificator construcție	Cod grupă destinație	Suprafața construită	Nr. niveluri	Nr. CF	Constr. cu acte (DA/NU)
10144	Intravilan, Loc. Rovinita Mare, Nr.101, UAT. Denta, Jud. Timiș; (Tarla: -, Parcela: -)		401462	1586	I	54/b			CC	652	1	CL	100	1	401462-C1	DA
					A				934	2	CA	33	1	401462-C2	NU	

2. PROPRIETATEA / POSESIA													
Titularul dreptului / posesiei			Proprietar=1 / Posesor=0	Data nașterii / CUI	Domiciliu / Sediu	Cota parte	Identificator entitate asociată	Cotă parte teren UI	Mod de dobândire	Act juridic			Obs. privitoare la proprietar
Nume / Denumire	Inițiala tatălui	Prenume								Tip act	Nr. act / data	Emitent	
VANDICI		DANIELA SIMONA	1		Loc. Denta, UAT. Denta, Jud. Timiș	1/2	10144		Succesiune	act notarial	188 / 01.12.2007	BNP Criste Safta	
COJOCARIU		COSMIN MARIAN	1		Loc. Denta, UAT. Denta, Jud. Timiș	1/2	10144		Succesiune	act notarial	188 / 01.12.2007	BNP Criste Safta	
VANDICI		DANIELA SIMONA	1		Loc. Denta, UAT. Denta, Jud. Timiș	1/2	C1		Succesiune	act notarial	188 / 01.12.2007	BNP Criste Safta	
COJOCARIU		COSMIN MARIAN	1		Loc. Denta, UAT. Denta, Jud. Timiș	1/2	C1		Succesiune	act notarial	188 / 01.12.2007	BNP Criste Safta	

3. SARCINI / DEZMEMBRĂMINTE												
Titular			Data nașterii / CUI	Domiciliu / Sediu	Tipul sarcinii sau al dezmembrămintelor dreptului de proprietate	Cota parte	Identificator entitate asociată	Act juridic			Valoare ipotecă	Tip monedă
Nume / Denumire	Inițiala tatălui	Prenume						Tip act	Nr. act / data	Emitent		
-	-	-	-	-	-	-	-	-	-	-	-	-

4. NOTĂRI, PROCESE, INTERDICȚII				
Tipul notării	Tip act	Nr. act / data	Emitent	Identificator entitate asociată
-	-	-	-	-

5. OBSERVAȚII		
Imobil împrejmuit / neîmprejmuit	Imobil contestat / necontestat	Alte observații
Împrejmuit		



REGISTRUL CADASTRAL AL IMOBILELOR

ANEXA Nr. 2

UAT Denta

Zonă cooperativizată (Co)

Sector cadastral nr. 36

1. DESCRIEREA IMOBILULUI																
DATE TEREN											DATE CONSTRUCȚII					
Identificator teren	Adresă imobil	Număr cadastral	Nr. CF	Suprafața măsurată	Intravilan / extra.(I/E)	Nr. top.	Nr. tarla	Nr. parcelă	Categorie folosință	Suprafață parcelă	Identificator construcție	Cod grupă destinație	Suprafața construită	Nr. niveluri	Nr. CF	Constr. cu acte (DA/NU)
10145	Intravilan, Loc. Rovinita Mare, Nr.102, UAT. Denta, Jud. Timiș; (Tarla: -, Parcela: -)		400195	735	I	55/a/2			CC	735	1	CL	216	1	400195-C1	DA
											2	CA	53	1	400195-C2	NU

2. PROPRIETATEA / POSESIA															
Titularul dreptului / posesiei			Proprietar=1 / Posesor=0	Data nașterii / CUI	Domiciliu / Sediul	Cota parte	Identificator entitate asociată	Cotă parte teren UI	Mod de dobândire	Act juridic			Obs. privitoare la proprietar		
Nume / Denumire	Inițiala tatălui	Prenume								Tip act	Nr. act / data	Emitent			
FLORINCA		GABRIEL	1		Loc. Denta, UAT. Denta, Jud. Timiș	1/1	10145		Convenție	act notarial	686 / 12.11.2009	NP Dinescu Radu	si sotia		
FLORINCA		DELIA MARILENA	1		Loc. Denta, UAT. Denta, Jud. Timiș								bun comun		
FLORINCA		GABRIEL	1		Loc. Denta, UAT. Denta, Jud. Timiș	1/1	C1		Construire	act administrativ	123 / 12.05.2010	Consiliul Judetean Timis	si sotia		
FLORINCA		DELIA MARILENA	1		Loc. Denta, UAT. Denta, Jud. Timiș								bun comun		

3. SARCINI / DEZMEMBRĂMINTE															
Titular			Data nașterii / CUI	Domiciliu / Sediul	Tipul sarcinii sau al dezmembrămintelor dreptului de proprietate	Cota parte	Identificator entitate asociată	Act juridic			Valoare ipotecă	Tip monedă			
Nume / Denumire	Inițiala tatălui	Prenume						Tip act	Nr. act / data	Emitent					
-	-	-	-	-	-	-	-	-	-	-	-	-	-		

4. NOTĂRI, PROCESE, INTERDICȚII															
Tipul notării						Tip act		Nr. act / data		Emitent			Identificator entitate asociată		
-						-		-		-			-		

5. OBSERVAȚII															
Imobil împrejmuit / neîmprejmuit				Imobil contestat / necontestat				Alte observații							
Împrejmuit															



REGISTRUL CADASTRAL AL IMOBILELOR

ANEXA Nr. 2

UAT Denta

Zonă cooperativizată (Co)

Sector cadastral nr. 36

1. DESCRIEREA IMOBILULUI																
DATE TEREN											DATE CONSTRUCȚII					
Identificator teren	Adresă imobil	Număr cadastral	Nr. CF	Suprafața măsurată	Intravilan / extra.(I/E)	Nr. top.	Nr. tarla	Nr. parcelă	Categorie folosință	Suprafață parcelă	Identificator construcție	Cod grupă destinație	Suprafața construită	Nr. niveluri	Nr. CF	Constr. cu acte (DA/NU)
10146	Intravilan, Loc. Rovinita Mare, Nr.103, UAT. Denta, Jud. Timiș; (Tarla: -, Parcela: -)		401534	737	I	55/a/1			CC	737						

2. PROPRIETATEA / POSESIA													
Titularul dreptului / posesiei			Proprietar=1 / Posesor=0	Data nașterii / CUI	Domiciliu / Sediu	Cota parte	Identificator entitate asociată	Cotă parte teren UI	Mod de dobândire	Act juridic			Obs. privitoare la proprietar
Nume / Denumire	Inițiala tatălui	Prenume								Tip act	Nr. act / data	Emitent	
SEFRANKO		IMRE	1		Loc. Denta, UAT. Denta, Jud. Timiș	1/1	10146		Convenție	act notarial	0 / 28.11.1914	BNP	

3. SARCINI / DEZMEMBRĂMINTE												
Titular			Data nașterii / CUI	Domiciliu / Sediu	Tipul sarcinii sau al dezmembrămintelor dreptului de proprietate	Cota parte	Identificator entitate asociată	Act juridic			Valoare ipotecă	Tip monedă
Nume / Denumire	Inițiala tatălui	Prenume						Tip act	Nr. act / data	Emitent		
-	-	-	-	-	-	-	-	-	-	-	-	-

4. NOTĂRI, PROCESE, INTERDICȚII				
Tipul notării	Tip act	Nr. act/ data	Emitent	Identificator entitate asociată
-	-	-	-	-

5. OBSERVAȚII		
Imobil împrejmuit/ neîmprejmuit	Imobil contestat/ necontestat	Alte observații
Împrejmuit		



REGISTRUL CADASTRAL AL IMOBILELOR

ANEXA Nr. 2

UAT Denta

Zonă cooperativizată (Co)

Sector cadastral nr. 36

1. DESCRIEREA IMOBILULUI																
DATE TEREN											DATE CONSTRUCȚII					
Identificator teren	Adresă imobil	Număr cadastral	Nr. CF	Suprafața măsurată	Intravilan / extra.(I/E)	Nr. top.	Nr. tarla	Nr. parcelă	Categorie folosință	Suprafață parcelă	Identificator construcție	Cod grupă destinație	Suprafața construită	Nr. niveluri	Nr. CF	Constr. cu acte (DA/NU)
10147	Intravilan, Loc. Rovinita Mare, Nr.104, UAT. Denta, Jud. Timiș; (Tarla: -, Parcela: -)		183	1515	I				CC	515	1	CL	129	1		DA
					I				A	1000	2	CA	8	1		NU

2. PROPRIETATEA / POSESIA													
Titularul dreptului / posesiei			Proprietar=1 / Posesor=0	Data nașterii / CUI	Domiciliu / Sediul	Cota parte	Identificator entitate asociată	Cotă parte teren UI	Mod de dobândire	Act juridic			Obs. privitoare la proprietar
Nume / Denumire	Inițiala tatălui	Prenume								Tip act	Nr. act / data	Emitent	
MITROFAN		IDVOREAN CONSTANTIN	1		Loc. Denta, UAT. Denta, Jud. Timiș	1/1	10147, C1		Convenție	act notarial	759 / 07.05.2008	NP BARBALATA	

3. SARCINI / DEZMEMBRĂMINTE												
Titular			Data nașterii / CUI	Domiciliu / Sediul	Tipul sarcinii sau al dezmembrămintelor dreptului de proprietate	Cota parte	Identificator entitate asociată	Act juridic			Valoare ipotecă	Tip monedă
Nume / Denumire	Inițiala tatălui	Prenume						Tip act	Nr. act / data	Emitent		
-	-	-	-	-	-	-	-	-	-	-	-	-

4. NOTĂRI, PROCESE, INTERDICȚII				
Tipul notării	Tip act	Nr. act / data	Emitent	Identificator entitate asociată
-	-	-	-	-

5. OBSERVAȚII		
Imobil împrejmuit / neîmprejmuit	Imobil contestat / necontestat	Alte observații
Împrejmuit		



REGISTRUL CADASTRAL AL IMOBILELOR

ANEXA Nr. 2

UAT Denta

Zonă cooperativizată (Co)

Sector cadastral nr. 36

1. DESCRIEREA IMOBILULUI																
DATE TEREN										DATE CONSTRUCȚII						
Identificator teren	Adresă imobil	Număr cadastral	Nr. CF	Suprafața măsurată	Intravilan / extra.(I/E)	Nr. top.	Nr. tarla	Nr. parcelă	Categorie folosință	Suprafață parcelă	Identificator construcție	Cod grupă destinație	Suprafața construită	Nr. niveluri	Nr. CF	Constr. cu acte (DA/NU)
10148	Intravilan, Loc. Rovinita Mare, Nr.105b, UAT. Denta, Jud. Timiș; (Tarla: -, Parcela: -)		405114	1511	I	56/2			CC	513						
					E			A	998							

2. PROPRIETATEA / POSESIA													
Titularul dreptului / posesiei			Proprietar=1 / Posesor=0	Data nașterii / CUI	Domiciliu / Sediul	Cota parte	Identificator entitate asociată	Cotă parte teren UI	Mod de dobândire	Act juridic			Obs. privitoare la proprietar
Nume / Denumire	Inițiala tatălui	Prenume								Tip act	Nr. act / data	Emitent	
KOVACS		ROBERT TIBOR	1		Loc. Denta, UAT. Denta, Jud. Timiș	1/1	10148		Convenție	act notarial	1817 / 01.01.2008	BNP	bun propriu

3. SARCINI / DEZMEMBRĂMINTE												
Titular			Data nașterii / CUI	Domiciliu / Sediul	Tipul sarcinii sau al dezmembrămintelor dreptului de proprietate	Cota parte	Identificator entitate asociată	Act juridic			Valoare ipotecă	Tip monedă
Nume / Denumire	Inițiala tatălui	Prenume						Tip act	Nr. act / data	Emitent		
-	-	-	-	-	-	-	-	-	-	-	-	-

4. NOTĂRI, PROCESE, INTERDICȚII				
Tipul notării	Tip act	Nr. act/ data	Emitent	Identificator entitate asociată
-	-	-	-	-

5. OBSERVAȚII		
Imobil împrejmuit/ neîmprejmuit	Imobil contestat/ necontestat	Alte observații
Împrejmuit		provine din CF 399(Omor)



REGISTRUL CADASTRAL AL IMOBILELOR

ANEXA Nr. 2

UAT Denta

Zonă cooperativizată (Co)

Sector cadastral nr. 36


1. DESCRIEREA IMOBILULUI																
DATE TEREN											DATE CONSTRUCȚII					
Identificator teren	Adresă imobil	Număr cadastral	Nr. CF	Suprafața măsurată	Intravilan / extra.(I/E)	Nr. top.	Nr. tarla	Nr. parcelă	Categorie folosință	Suprafață parcelă	Identificator construcție	Cod grupă destinație	Suprafața construită	Nr. niveluri	Nr. CF	Constr. cu acte (DA/NU)
10149	Intravilan, Loc. Rovinita Mare, Nr.105/a, UAT. Denta, Jud. Timiș; (Tarla: -, Parcela: -)		400063	1510	I	56/1			CC	510	1	CL	134	2	400063-C1	DA
					I				A	1000						

2. PROPRIETATEA / POSESIA															
Titularul dreptului / posesiei			Proprietar=1 / Posesor=0	Data nașterii / CUI	Domiciliu / Sediul	Cota parte	Identificator entitate asociată	Cotă parte teren UI	Mod de dobândire	Act juridic			Obs. privitoare la proprietar		
Nume / Denumire	Inițiala tatălui	Prenume								Tip act	Nr. act / data	Emitent			
KOVACS		ATILA-ZOLTAN	1		Loc. Timisoara, Al. Fraternitatii, Nr.2, Ap.8, UAT. Timișoara, Jud. Timiș	1/1	10149		Convenție	act notarial	1816 / 10.09.2008	NP.Lacatusu C	cu cota de 1/2 parte, bun propriu		
KOVACS		GEORGIANA-ANDREEA	1		Loc. Timisoara, Al. Fraternitatii, Nr.2, Ap.8, UAT. Timișoara, Jud. Timiș	1/1	10149		Convenție	act notarial	1816 / 10.09.2008	NP.Lacatusu C	cu cota de 1/2 parte, bun propriu		
KOVACS		ATILA-ZOLTAN	1		Loc. Timisoara, Al. Fraternitatii, Nr.2, Ap.8, UAT. Timișoara, Jud. Timiș	1/1	C1		Construire	act administrativ	2711 / 19.09.2018	PRIMARIA COMUNEI DENTA	cu cota de 1/2 parte, bun propriu		
KOVACS		GEORGIANA-ANDREEA	1		Loc. Timisoara, Al. Fraternitatii, Nr.2, Ap.8, UAT. Timișoara, Jud. Timiș	1/1	C1		Construire	act administrativ	2711 / 19.09.2018	PRIMARIA COMUNEI DENTA	cu cota de 1/2 parte, bun propriu		

3. SARCINI / DEZMEMBRĂMINTE												
Titular			Data nașterii / CUI	Domiciliu / Sediul	Tipul sarcinii sau al dezmembrămintelor dreptului de proprietate	Cota parte	Identificator entitate asociată	Act juridic			Valoare ipotecă	Tip monedă
Nume / Denumire	Inițiala tatălui	Prenume						Tip act	Nr. act / data	Emitent		
-	-	-	-	-	-	-	-	-	-	-	-	-

4. NOTĂRI, PROCESE, INTERDICȚII			
Tipul notării	Tip act	Nr. act / data	Identificator entitate asociată
-	-	-	-

5. OBSERVAȚII		
Imobil împrejmuit / neîmprejmuit	Imobil contestat / necontestat	Alte observații
Împrejmuit		



REGISTRUL CADASTRAL AL IMOBILELOR

ANEXA Nr. 2

UAT Denta

Zonă cooperativizată (Co)

Sector cadastral nr. 36

1. DESCRIEREA IMOBILULUI																
DATE TEREN											DATE CONSTRUCȚII					
Identificator teren	Adresă imobil	Număr cadastral	Nr. CF	Suprafața măsurată	Intravilan / extra.(I/E)	Nr. top.	Nr. tarla	Nr. parcelă	Categorie folosință	Suprafață parcelă	Identificator construcție	Cod grupă destinație	Suprafața construită	Nr. niveluri	Nr. CF	Constr. cu acte (DA/NU)
10150	Intravilan, Loc. Rovinita Mare, Nr.105, UAT. Denta, Jud. Timiș; (Tarla: -, Parcela: -)		405724	1341	I	67/b/2			CC	600	1	CL	133	1	405724-C1	DA
					E				A	741						

2. PROPRIETATEA / POSESIA															
Titularul dreptului / posesiei			Proprietar=1 / Posesor=0	Data nașterii / CUI	Domiciliu / Sediu	Cota parte	Identificator entitate asociată	Cotă parte teren UI	Mod de dobândire	Act juridic			Obs. privitoare la proprietar		
Nume / Denumire	Inițiala tatălui	Prenume								Tip act	Nr. act / data	Emitent			
POTYESZ		IOAN	1		Loc. Denta, UAT. Denta, Jud. Timiș	1/1	C1		Convenție	act notarial	0 / 01.01.1929	BNP			
POTYESZ		IOAN	1		Loc. Denta, UAT. Denta, Jud. Timiș	1115/1341	10150		Convenție	act notarial	0 / 01.02.1929	BNP			

3. SARCINI / DEZMEMBRĂMINTE															
Titular			Data nașterii / CUI	Domiciliu / Sediu	Tipul sarcinii sau al dezmembrămintelor dreptului de proprietate	Cota parte	Identificator entitate asociată	Act juridic			Valoare ipotecă	Tip monedă			
Nume / Denumire	Inițiala tatălui	Prenume						Tip act	Nr. act / data	Emitent					
-	-	-	-	-	-	-	-	-	-	-	-	-	-		

4. NOTĂRI, PROCESE, INTERDICȚII															
Tipul notării						Tip act	Nr. act/ data	Emitent	Identificator entitate asociată						
-						-	-	-	-						

5. OBSERVAȚII															
Imobil împrejmuit/ neîmprejmuit				Imobil contestat/ necontestat				Alte observații							
Împrejmuit															



REGISTRUL CADASTRAL AL IMOBILELOR

ANEXA Nr. 2

UAT Denta

Zonă cooperativizată (Co)

Sector cadastral nr. 36


1. DESCRIEREA IMOBILULUI																
DATE TEREN											DATE CONSTRUCȚII					
Identificator teren	Adresă imobil	Număr cadastral	Nr. CF	Suprafața măsurată	Intravilan / extra.(I/E)	Nr. top.	Nr. tarla	Nr. parcelă	Categorie folosință	Suprafață parcelă	Identificator construcție	Cod grupă destinație	Suprafața construită	Nr. niveluri	Nr. CF	Constr. cu acte (DA/NU)
10151	Intravilan, Loc. Rovinita Mare, Nr.106, UAT. Denta, Jud. Timiș; (Tarla: -, Parcela: -)		401607	1763	I	66/b			CC	861	1	CL	132	1	401607-C1	DA
					I			A	902	2	CL	64	1	401607-C2	DA	
										3	CA	23	1	401607-C3	NU	

2. PROPRIETATEA / POSESIA													
Titularul dreptului / posesiei			Proprietar=1 / Posesor=0	Data nașterii / CUI	Domiciliu / Sediu	Cota parte	Identificator entitate asociată	Cotă parte teren UI	Mod de dobândire	Act juridic			Obs. privitoare la proprietar
Nume / Denumire	Inițiala tatălui	Prenume								Tip act	Nr. act / data	Emitent	
CASTRAVETE		ADRIAN-NICOLAE	1	23.05.1957	Loc. Denta, UAT. Denta, Jud. Timiș	491/1763	10151		Convenție	act notarial	433 / 11.04.2011	BNP.LACATUSU CAMELIA	necasatorit, bun propriu
CASTRAVETE		ADRIAN-NICOLAE	1	23.05.1957	Loc. Denta, UAT. Denta, Jud. Timiș	1/3	C1, C2		Convenție	act notarial	433 / 11.04.2011	BNP.LACATUSU CAMELIA	necasatorit, bun propriu
ZDIHAN		ESTERA	1	01.01.1960	Loc. Denta, UAT. Denta, Jud. Timiș	491/1763	10151		Convenție	act notarial	433 / 11.04.2011	BNP.LACATUSU CAMELIA	necasatorita, bun propriu
ZDIHAN		ESTERA	1	01.01.1960	Loc. Denta, UAT. Denta, Jud. Timiș	1/3	C1, C2		Convenție	act notarial	433 / 11.04.2011	BNP.LACATUSU CAMELIA	necasatorita, bun propriu
CASTRAVETE		SORIN	1	07.02.1981	Loc. Denta, UAT. Denta, Jud. Timiș	491/1763	10151		Convenție	act notarial	433 / 11.04.2011	BNP.LACATUSU CAMELIA	necasatorit, bun propriu
CASTRAVETE		SORIN	1	07.02.1981	Loc. Denta, UAT. Denta, Jud. Timiș	1/3	C1, C2		Convenție	act notarial	433 / 11.04.2011	BNP.LACATUSU CAMELIA	necasatorit, bun propriu
COMUNA DENTA			1	4483943	Loc. Denta, UAT. Denta, Jud. Timiș	290/1763	10151		Lege	act notarial	7 / 13.03.1996	Parlamentul Romaniei	

3. SARCINI / DEZMEMBRĂMINTE												
Titular			Data nașterii / CUI	Domiciliu / Sediu	Tipul sarcinii sau al dezmembrămintelor dreptului de proprietate	Cota parte	Identificator entitate asociată	Act juridic			Valoare ipotecă	Tip monedă
Nume / Denumire	Inițiala tatălui	Prenume						Tip act	Nr. act / data	Emitent		
-	-	-	-	-	-	-	-	-	-	-	-	-

4. NOTĂRI, PROCESE, INTERDICȚII			
Tipul notării	Tip act	Nr. act / data	Identificator entitate asociată
-	-	-	-

5. OBSERVAȚII	
Imobil împrejmuit / neîmprejmuit	Imobil contestat / necontestat
Împrejmuit	



REGISTRUL CADASTRAL AL IMOBILELOR

ANEXA Nr. 2

UAT Denta

Zonă cooperativizată (Co)

Sector cadastral nr. 36

1. DESCRIEREA IMOBILULUI																
DATE TEREN											DATE CONSTRUCȚII					
Identificator teren	Adresă imobil	Număr cadastral	Nr. CF	Suprafața măsurată	Intravilan / extra.(I/E)	Nr. top.	Nr. tarla	Nr. parcelă	Categorie folosință	Suprafață parcelă	Identificator construcție	Cod grupă destinație	Suprafața construită	Nr. niveluri	Nr. CF	Constr. cu acte (DA/NU)
10152	Intravilan, Loc. Rovinita Mare, Nr.43, UAT. Denta, Jud. Timiș; (Tarla: -, Parcela: -)		404504	1511	I	72 Rovinita Mare			CC	511	1	CL	150	1	404504-C1	DA
					I											

2. PROPRIETATEA / POSESIA													
Titularul dreptului / posesiei			Proprietar=1 / Posesor=0	Data nașterii / CUI	Domiciliu / Sediu	Cota parte	Identificator entitate asociată	Cotă parte teren UI	Mod de dobândire	Act juridic			Obs. privitoare la proprietar
Nume / Denumire	Inițiala tatălui	Prenume								Tip act	Nr. act / data	Emitent	
VARYU		STEFAN-EMERIC	1	03.03.1964	Loc. Denta, UAT. Denta, Jud. Timiș	1/1	10152, C1		Hotărâre Judecătorească	hotărâre judecătorească	611 / 25.03.2021	JUDECATORIA DETA	si sotia
VARYU		ELISABETA	1		Loc. Denta, UAT. Denta, Jud. Timiș								

3. SARCINI / DEZMEMBRĂMINTE												
Titular			Data nașterii / CUI	Domiciliu / Sediu	Tipul sarcinii sau al dezmembrămintelor dreptului de proprietate	Cota parte	Identificator entitate asociată	Act juridic			Valoare ipotecă	Tip monedă
Nume / Denumire	Inițiala tatălui	Prenume						Tip act	Nr. act / data	Emitent		
-	-	-	-	-	-	-	-	-	-	-	-	-

4. NOTĂRI, PROCESE, INTERDICȚII				
Tipul notării	Tip act	Nr. act/ data	Emitent	Identificator entitate asociată
-	-	-	-	-

5. OBSERVAȚII		
Imobil împrejmuit/ neîmprejmuit	Imobil contestat/ necontestat	Alte observații
Împrejmuit		



REGISTRUL CADASTRAL AL IMOBILELOR

ANEXA Nr. 2

UAT Denta

Zonă cooperativizată (Co)

Sector cadastral nr. 36

1. DESCRIEREA IMOBILULUI																
DATE TEREN											DATE CONSTRUCȚII					
Identificator teren	Adresă imobil	Număr cadastral	Nr. CF	Suprafața măsurată	Intravilan / extra.(I/E)	Nr. top.	Nr. tarla	Nr. parcelă	Categorie folosință	Suprafață parcelă	Identificator construcție	Cod grupă destinație	Suprafața construită	Nr. niveluri	Nr. CF	Constr. cu acte (DA/NU)
10153	Intravilan, Loc. Rovinita Mare, Nr.44, UAT. Denta, Jud. Timiș; (Tarla: -, Parcela: -)		404973	1586	I	73/a			CC	556	1	CL	100	1	404973-C1	DA
					I				A	1030	2	CA	20	1	404973-C2	NU
											3	CA	20	1	404973-C3	NU
											4	CA	21	1	404973-C4	NU

2. PROPRIETATEA / POSESIA													
Titularul dreptului / posesiei			Proprietar=1 / Posesor=0	Data nașterii / CUI	Domiciliu / Sediul	Cota parte	Identificator entitate asociată	Cotă parte teren UI	Mod de dobândire	Act juridic			Obs. privitoare la proprietar
Nume / Denumire	Inițiala tatălui	Prenume								Tip act	Nr. act / data	Emitent	
PLUSTEA		GEORGICA	1		Loc. Denta, UAT. Denta, Jud. Timiș	6/8	C1		Convenție	act notarial	739 / 03.08.1972	BNP	si
PLUSTEA		FLOARE	1		Loc. Denta, UAT. Denta, Jud. Timiș								bun comun
PLUSTEA		GEORGICA...	1		Loc. Denta, UAT. Denta, Jud. Timiș	2/8	C1		Succesiune	act notarial	0 / 01.01.2006	-	
PLUSTEA		GEORGICA	1		Loc. Denta, UAT. Denta, Jud. Timiș	1079/1586	10153		Convenție	act notarial	0 / 01.01.2006	-	si
PLUSTEA		FLOARE	1		Loc. Denta, UAT. Denta, Jud. Timiș								bun comun
PLUSTEA		GEORGICA...	1		Loc. Denta, UAT. Denta, Jud. Timiș	360/1586	10153		Convenție	act notarial	739 / 03.08.1972	BNP	
COMUNA DENTA			1	4483943	Loc. Denta, UAT. Denta, Jud. Timiș	147/1586	10153		Lege	act notarial	7 / 13.03.1996	Parlamentul Romaniei	

3. SARCINI / DEZMEMBRĂMINTE												
Titular			Data nașterii / CUI	Domiciliu / Sediul	Tipul sarcinii sau al dezmembrămintelor dreptului de proprietate	Cota parte	Identificator entitate asociată	Act juridic			Valoare ipotecă	Tip monedă
Nume / Denumire	Inițiala tatălui	Prenume						Tip act	Nr. act / data	Emitent		
-	-	-	-	-	-	-	-	-	-	-	-	-

4. NOTĂRI, PROCESE, INTERDICȚII				
Tipul notării	Tip act	Nr. act / data	Emitent	Identificator entitate asociată
Se noteaza schimbarea numarului administrativ al imobilului din nr. vechi 72 in numar nou 44	act administrativ	20 / 05.01.2018	PRIMARIA COMUNEI DENTA	10153, C1

5. OBSERVAȚII		
Imobil împrejmuit / neîmprejmuit	Imobil contestat / necontestat	Alte observații
Neîmprejmuit		



REGISTRUL CADASTRAL AL IMOBILELOR

ANEXA Nr. 2

UAT Denta

Zonă cooperativizată (Co)

Sector cadastral nr. 36

1. DESCRIEREA IMOBILULUI																
DATE TEREN											DATE CONSTRUCȚII					
Identificator teren	Adresă imobil	Număr cadastral	Nr. CF	Suprafața măsurată	Intravilan / extra.(I/E)	Nr. top.	Nr. tarla	Nr. parcelă	Categorie folosință	Suprafață parcelă	Identificator construcție	Cod grupă destinație	Suprafața construită	Nr. niveluri	Nr. CF	Constr. cu acte (DA/NU)
10154	Intravilan, Loc. Rovinita Mare, Nr.23, UAT. Denta, Jud. Timiș; (Tarla: -, Parcela: -)		404319	2133	I	107/b			CC	2133	1	CL	68	1	404319-C1	DA
											2	CA	34	1	404319-C2	DA
											3	CA	26	1	404319-C3	DA

2. PROPRIETATEA / POSESIA													
Titularul dreptului / posesiei			Proprietar=1 / Posesor=0	Data nașterii / CUI	Domiciliu / Sediu	Cota parte	Identificator entitate asociată	Cotă parte teren UI	Mod de dobândire	Act juridic			Obs. privitoare la proprietar
Nume / Denumire	Inițiala tatălui	Prenume								Tip act	Nr. act / data	Emitent	
NODIS		VASILE	1	28.08.1952	Loc. Brestea, UAT. Denta, Jud. Timiș	1899/2133	10154		Convenție	act notarial	256/1972 / 01.03.1972	BNP	necasatorit
NODIS		VASILE	1	28.08.1952	Loc. Brestea, UAT. Denta, Jud. Timiș	1/1	C1		Convenție	act notarial	256/1972 / 01.03.1972	BNP	necasatorit
COMUNA DENTA			1	4483943	Loc. Rovinita Mare, Nr.35, UAT. Denta, Jud. Timiș	234/2133	10154		Lege	act notarial	7 / 13.03.1996	Parlamentul Romaniei	
NODIS		VASILE	1	28.08.1952	Loc. Brestea, UAT. Denta, Jud. Timiș	1/1	C2, C3		Construire	act administrativ	2088 / 16.05.2024	PRIMARIA COMUNEI DENTA	necasatorit

3. SARCINI / DEZMEMBRĂMINTE												
Titular			Data nașterii / CUI	Domiciliu / Sediu	Tipul sarcinii sau al dezmembrămintelor dreptului de proprietate	Cota parte	Identificator entitate asociată	Act juridic			Valoare ipotecă	Tip monedă
Nume / Denumire	Inițiala tatălui	Prenume						Tip act	Nr. act / data	Emitent		
-	-	-	-	-	-	-	-	-	-	-	-	-

4. NOTĂRI, PROCESE, INTERDICȚII				
Tipul notării	Tip act	Nr. act / data	Emitent	Identificator entitate asociată
-	-	-	-	-

5. OBSERVAȚII		
Imobil împrejmuit / neîmprejmuit	Imobil contestat / necontestat	Alte observații
Neîmprejmuit		



REGISTRUL CADASTRAL AL IMOBILELOR

ANEXA Nr. 2

UAT Denta

Zonă cooperativizată (Co)

Sector cadastral nr. 36

1. DESCRIEREA IMOBILULUI																
DATE TEREN											DATE CONSTRUCȚII					
Identificator teren	Adresă imobil	Număr cadastral	Nr. CF	Suprafața măsurată	Intravilan / extra.(I/E)	Nr. top.	Nr. tarla	Nr. parcelă	Categorie folosință	Suprafață parcelă	Identificator construcție	Cod grupă destinație	Suprafața construită	Nr. niveluri	Nr. CF	Constr. cu acte (DA/NU)
10155	Intravilan, Loc. Rovinita Mare, Nr.23, UAT. Denta, Jud. Timiș; (Tarla: -, Parcela: -)		404318	1900	I	107/A			CC	1900	1	CL	173	1	404318-C1	DA

2. PROPRIETATEA / POSESIA													
Titularul dreptului / posesiei			Proprietar=1 / Posesor=0	Data nașterii / CUI	Domiciliu / Sediul	Cota parte	Identificator entitate asociată	Cotă parte teren UI	Mod de dobândire	Act juridic			Obs. privitoare la proprietar
Nume / Denumire	Inițiala tatălui	Prenume								Tip act	Nr. act / data	Emitent	
NODIS		VASILE	1		Loc. Bretea, UAT. Denta, Jud. Timiș	10/19	10155		Convenție	act notarial	26 / 09.01.1991	BNP	si sotia
NODIS		NITA	1		Loc. Bretea, UAT. Denta, Jud. Timiș								bun comun
NODIS		VASILE	1		Loc. Bretea, UAT. Denta, Jud. Timiș	1/1	C1		Convenție	act notarial	26 / 09.01.1991	BNP	si sotia
NODIS		NITA	1		Loc. Bretea, UAT. Denta, Jud. Timiș								bun comun

3. SARCINI / DEZMEMBRĂMINTE												
Titular			Data nașterii / CUI	Domiciliu / Sediul	Tipul sarcinii sau al dezmembrămintelor dreptului de proprietate	Cota parte	Identificator entitate asociată	Act juridic			Valoare ipotecă	Tip monedă
Nume / Denumire	Inițiala tatălui	Prenume						Tip act	Nr. act / data	Emitent		
-	-	-	-	-	-	-	-	-	-	-	-	-

4. NOTĂRI, PROCESE, INTERDICȚII				
Tipul notării	Tip act	Nr. act / data	Emitent	Identificator entitate asociată
-	-	-	-	-

5. OBSERVAȚII		
Imobil împrejmuit / neîmprejmuit	Imobil contestat / necontestat	Alte observații
Împrejmuit		curte și grădina



REGISTRUL CADASTRAL AL IMOBILELOR

ANEXA Nr. 2

UAT Denta

Zonă cooperativizată (Co)

Sector cadastral nr. 36

1. DESCRIEREA IMOBILULUI																
DATE TEREN											DATE CONSTRUCȚII					
Identificator teren	Adresă imobil	Număr cadastral	Nr. CF	Suprafața măsurată	Intravilan / extra.(I/E)	Nr. top.	Nr. tarla	Nr. parcelă	Categorie folosință	Suprafață parcelă	Identificator construcție	Cod grupă destinație	Suprafața construită	Nr. niveluri	Nr. CF	Constr. cu acte (DA/NU)
10156	Intravilan, Loc. Rovinita Mare, Nr.47, UAT. Denta, Jud. Timiș; (Tarla: -, Parcela: -)		404492	3097	I	74 Rovinita Mare			CC	657	1	CL	132	1	404492-C1	DA
					I			A	2440	2	CA	39	1	404492-C2	NU	

2. PROPRIETATEA / POSESIA															
Titularul dreptului / posesiei			Proprietar=1 / Posesor=0	Data nașterii / CUI	Domiciliu / Sediu	Cota parte	Identificator entitate asociată	Cotă parte teren UI	Mod de dobândire	Act juridic			Obs. privitoare la proprietar		
Nume / Denumire	Inițiala tatălui	Prenume								Tip act	Nr. act / data	Emitent			
IVAN		NICOLETA	1	12.09.1963	Loc. Denta, UAT. Denta, Jud. Timiș	1/1	10156, C1		Convenție	act notarial	877 / 31.07.2017	Lacatusu Camelia	bun propriu-nuda proprietate		

3. SARCINI / DEZMEMBRĂMINTE															
Titular			Data nașterii / CUI	Domiciliu / Sediu	Tipul sarcinii sau al dezmembrămintelor dreptului de proprietate	Cota parte	Identificator entitate asociată	Act juridic			Valoare ipotecă	Tip monedă			
Nume / Denumire	Inițiala tatălui	Prenume						Tip act	Nr. act / data	Emitent					
TALPOS		CORNELIA	08.01.1942	Loc. Denta, UAT. Denta, Jud. Timiș	Uzuctruct viager	1/1	10156, C1	act notarial	877 / 31.07.2017	Lacatusu Camelia					

4. NOTĂRI, PROCESE, INTERDICȚII															
Tipul notării						Tip act	Nr. act / data	Emitent	Identificator entitate asociată						
în baza adeverinței emise conform DL 42/1990, se întabulează dreptul de proprietate asupra cotei de 1424/3097 mp reprezentând cota de proprietate extratabulară a statului român, diferența aflându-se în proprietatea solicitantei, astfel cum rezultă din actualizarea cotelor de raportare a dreptului de proprietate la suprafața imobilului .						act administrativ	1926 / 22.06.2017	PRIMARIA DENTA	10156						

5. OBSERVAȚII															
Imobil împrejmuit / neîmprejmuit				Imobil contestat / necontestat				Alte observații							
Împrejmuit															



REGISTRUL CADASTRAL AL IMOBILELOR

ANEXA Nr. 2

UAT Denta
Zonă cooperativizată (Co)

Sector cadastral nr. 36

1. DESCRIEREA IMOBILULUI																
DATE TEREN											DATE CONSTRUCȚII					
Identificator teren	Adresă imobil	Număr cadastral	Nr. CF	Suprafața măsurată	Intravilan / extra.(I/E)	Nr. top.	Nr. tarla	Nr. parcelă	Categorie folosință	Suprafață parcelă	Identificator construcție	Cod grupă destinație	Suprafața construită	Nr. niveluri	Nr. CF	Constr. cu acte (DA/NU)
10157	Intravilan, Loc. Rovinita Mare, UAT. Denta, Jud. Timiș; (Tarla: -, Parcela: -)			765	I				A	765						

2. PROPRIETATEA / POSESIA													
Titularul dreptului / posesiei			Proprietar=1 / Posesor=0	Data nașterii / CUI	Domiciliu / Sediu	Cota parte	Identificator entitate asociată	Cotă parte teren UI	Mod de dobândire	Act juridic			Obs. privitoare la proprietar
Nume / Denumire	Inițiala tatălui	Prenume								Tip act	Nr. act / data	Emitent	
NEIDENTIFICAT		NEIDENTIFICAT	0		Loc. Neidentificata, UAT. Denta, Jud. Timiș	1/1	10157		Lege	act administrativ	2088 / 16.05.2024	PRIMARIA COMUNEI DENTA	Proprietar neidentificat.

3. SARCINI / DEZMEMBRĂMINTE												
Titular			Data nașterii / CUI	Domiciliu / Sediu	Tipul sarcinii sau al dezmembrămintelor dreptului de proprietate	Cota parte	Identificator entitate asociată	Act juridic			Valoare ipotecă	Tip monedă
Nume / Denumire	Inițiala tatălui	Prenume						Tip act	Nr. act / data	Emitent		
-	-	-	-	-	-	-	-	-	-	-	-	-

4. NOTĂRI, PROCESE, INTERDICȚII				
Tipul notării	Tip act	Nr. act / data	Emitent	Identificator entitate asociată
Se noteaza mentiunea de proprietar neidentificat	act normativ	7 / 13.03.1996	Parlamentul Romaniei	10157

5. OBSERVAȚII		
Imobil împrejmuit / neîmprejmuit	Imobil contestat / necontestat	Alte observații
Neîmprejmuit		



REGISTRUL CADASTRAL AL IMOBILELOR

ANEXA Nr. 2

UAT Denta

Zonă cooperativizată (Co)

Sector cadastral nr. 36


1. DESCRIEREA IMOBILULUI																
DATE TEREN											DATE CONSTRUCȚII					
Identificator teren	Adresă imobil	Număr cadastral	Nr. CF	Suprafața măsurată	Intravilan / extra.(I/E)	Nr. top.	Nr. tarla	Nr. parcelă	Categorie folosință	Suprafață parcelă	Identificator construcție	Cod grupă destinație	Suprafața construită	Nr. niveluri	Nr. CF	Constr. cu acte (DA/NU)
10158	Intravilan, Loc. Rovinita Mare, Nr.49, UAT. Denta, Jud. Timiș; (Tarla: -, Parcela: -)		405629	2884	I	76 - Rovinita Mare			CC	884	1	CL	150	1	405629-C1	DA
					I			A	2000	2	CA	36	1	405629-C2	NU	

2. PROPRIETATEA / POSESIA													
Titularul dreptului / posesiei			Proprietar=1 / Posesor=0	Data nașterii / CUI	Domiciliu / Sediu	Cota parte	Identificator entitate asociată	Cotă parte teren UI	Mod de dobândire	Act juridic			Obs. privitoare la proprietar
Nume / Denumire	Inițiala tatălui	Prenume								Tip act	Nr. act / data	Emitent	
CIRCIU		OVIDIA-MARIA	1	26.11.1965	Loc. Denta, UAT. Denta, Jud. Timiș	3/32	10158, C1		Succesiune	act notarial	42 / 23.03.2022	Lacatusu Camelia	
PLUSTEA		VOICHITA-DORINA	1	14.12.1963	Loc. Denta, UAT. Denta, Jud. Timiș	3/32	10158, C1		Succesiune	act notarial	42 / 23.03.2022	Lacatusu Camelia	
PASCA		MARCEL-SORIN	1	31.01.1968	Loc. Denta, UAT. Denta, Jud. Timiș	3/32	10158, C1		Succesiune	act notarial	42 / 23.03.2022	Lacatusu Camelia	
ARDELEAN		SIMONA-MARINELA	1	31.12.1969	Loc. Denta, Nr.19, UAT. Denta, Jud. Timiș	3/32	10158, C1		Succesiune	act notarial	42 / 23.03.2022	Lacatusu Camelia	
CIRCIU		OVIDIA-MARIA	1	26.11.1965	Loc. Denta, UAT. Denta, Jud. Timiș	5/32	10158, C1		Succesiune	act notarial	42 / 23.03.2022	Lacatusu Camelia	
PLUSTEA		VOICHITA-DORINA	1	14.12.1963	Loc. Denta, UAT. Denta, Jud. Timiș	5/32	10158, C1		Succesiune	act notarial	42 / 23.03.2022	Lacatusu Camelia	
PASCA		MARCEL-SORIN	1	31.01.1968	Loc. Denta, UAT. Denta, Jud. Timiș	5/32	10158, C1		Succesiune	act notarial	42 / 23.03.2022	Lacatusu Camelia	
ARDELEAN		SIMONA-MARINELA	1	31.12.1969	Loc. Denta, Nr.19, UAT. Denta, Jud. Timiș	5/32	10158, C1		Succesiune	act notarial	42 / 23.03.2022	Lacatusu Camelia	

3. SARCINI / DEZMEMBRĂMINTE												
Titular			Data nașterii / CUI	Domiciliu / Sediu	Tipul sarcinii sau al dezmembrămintelor dreptului de proprietate	Cota parte	Identificator entitate asociată	Act juridic			Valoare ipotecă	Tip monedă
Nume / Denumire	Inițiala tatălui	Prenume						Tip act	Nr. act / data	Emitent		
-	-	-	-	-	-	-	-	-	-	-	-	-

4. NOTĂRI, PROCESE, INTERDICȚII			
Tipul notării	Tip act	Nr. act/ data	Identificator entitate asociată
-	-	-	-

5. OBSERVAȚII		
Imobil împrejmuit/ neîmprejmuit	Imobil contestat/ necontestat	Alte observații
Împrejmuit		



REGISTRUL CADASTRAL AL IMOBILELOR

ANEXA Nr. 2

UAT Denta

Zonă cooperativizată (Co)

Sector cadastral nr. 36

1. DESCRIEREA IMOBILULUI																
DATE TEREN											DATE CONSTRUCȚII					
Identificator teren	Adresă imobil	Număr cadastral	Nr. CF	Suprafața măsurată	Intravilan / extra.(I/E)	Nr. top.	Nr. tarla	Nr. parcelă	Categorie folosință	Suprafață parcelă	Identificator construcție	Cod grupă destinație	Suprafața construită	Nr. niveluri	Nr. CF	Constr. cu acte (DA/NU)
10159	Intravilan, Loc. Rovinita Mare, Nr.53, UAT. Denta, Jud. Timiș; (Tarla: -, Parcela: -)		404455	1704	I	78/b			CC	704	1	CL	125	1	404455-C1	DA
					I				A	1000	2	CA	22	1	404455-C2	NU
											3	CA	14	1	404455-C3	NU
											4	CA	6	1	404455-C4	NU

2. PROPRIETATEA / POSESIA													
Titularul dreptului / posesiei			Proprietar=1 / Posesor=0	Data nașterii / CUI	Domiciliu / Sediu	Cota parte	Identificator entitate asociată	Cotă parte teren UI	Mod de dobândire	Act juridic			Obs. privitoare la proprietar
Nume / Denumire	Inițiala tatălui	Prenume								Tip act	Nr. act / data	Emitent	
PLUSTEA		IOAN	1		Loc. Denta, UAT. Denta, Jud. Timiș	1/2	10159		Succesiune	act notarial	239 / 01.08.1982	BNP	
PLUSTEA		IOAN	1		Loc. Denta, UAT. Denta, Jud. Timiș	1/2	C1		Succesiune	act notarial	239 / 01.08.1982	BNP	
PLUSTEA		PERSIDA	1		Loc. Denta, UAT. Denta, Jud. Timiș	1/2	10159		leșire Din Indiviziune	act notarial	239 / 01.08.1982	BNP	
PLUSTEA		PERSIDA	1		Loc. Denta, UAT. Denta, Jud. Timiș	1/2	C1		leșire Din Indiviziune	act notarial	239 / 01.08.1982	BNP	

3. SARCINI / DEZMEMBRĂMINTE												
Titular			Data nașterii / CUI	Domiciliu / Sediu	Tipul sarcinii sau al dezmembrămintelor dreptului de proprietate	Cota parte	Identificator entitate asociată	Act juridic			Valoare ipotecă	Tip monedă
Nume / Denumire	Inițiala tatălui	Prenume						Tip act	Nr. act / data	Emitent		
-	-	-	-	-	-	-	-	-	-	-	-	-

4. NOTĂRI, PROCESE, INTERDICȚII				
Tipul notării	Tip act	Nr. act/ data	Emitent	Identificator entitate asociată
-	-	-	-	-

5. OBSERVAȚII		
Imobil împrejmuit/ neîmprejmuit	Imobil contestat/ necontestat	Alte observații
Împrejmuit		



REGISTRUL CADASTRAL AL IMOBILELOR

ANEXA Nr. 2

UAT Denta

Zonă cooperativizată (Co)

Sector cadastral nr. 36

1. DESCRIEREA IMOBILULUI																
DATE TEREN											DATE CONSTRUCȚII					
Identificator teren	Adresă imobil	Număr cadastral	Nr. CF	Suprafața măsurată	Intravilan / extra.(I/E)	Nr. top.	Nr. tarla	Nr. parcelă	Categorie folosință	Suprafață parcelă	Identificator construcție	Cod grupă destinație	Suprafața construită	Nr. niveluri	Nr. CF	Constr. cu acte (DA/NU)
10160	Intravilan, Loc. Rovinita Mare, Nr.55, UAT. Denta, Jud. Timiș; (Tarla: -, Parcela: -)		401795	2854	I	80			CC	854	1	CL	70	1	401795-C1	DA
					I			A	2000	2	CA	127	1	401795-C2	DA	
										3	CA	11	1	401795-C3	NU	

2. PROPRIETATEA / POSESIA													
Titularul dreptului / posesiei			Proprietar=1 / Posesor=0	Data nașterii / CUI	Domiciliu / Sediu	Cota parte	Identificator entitate asociată	Cotă parte teren UI	Mod de dobândire	Act juridic			Obs. privitoare la proprietar
Nume / Denumire	Inițiala tatălui	Prenume								Tip act	Nr. act / data	Emitent	
PLUSTEA		TEOFIL-TRAIAN	1	03.10.1963	Loc. Rovinita Mare, Nr.57, UAT. Denta, Jud. Timiș	1/4	10160, C1, C2		Succesiune	act notarial	171 / 09.11.2023	Lacatusu Camelia	
PLUSTEA		FLORIN	1	13.05.1967	Loc. Timisoara, Str. Linistei, Bl.88, Ap.14, UAT. Timișoara, Jud. Timiș	1/4	10160, C1, C2		Succesiune	act notarial	171 / 09.11.2023	Lacatusu Camelia	
PLUSTEA		TEOFIL-TRAIAN	1	03.10.1963	Loc. Rovinita Mare, Nr.57, UAT. Denta, Jud. Timiș	2/4	10160, C1, C2		Convenție	act notarial	380 / 14.03.2024	Lacatusu Camelia	bun comun
PLUSTEA		ANA	1	01.10.1969	Loc. Rovinita Mare, Nr.57, UAT. Denta, Jud. Timiș								

3. SARCINI / DEZMEMBRĂMINTE												
Titular			Data nașterii / CUI	Domiciliu / Sediu	Tipul sarcinii sau al dezmembrămintelor dreptului de proprietate	Cota parte	Identificator entitate asociată	Act juridic			Valoare ipotecă	Tip monedă
Nume / Denumire	Inițiala tatălui	Prenume						Tip act	Nr. act / data	Emitent		
PLUSTEA		ILUTA	07.06.1945	Loc. Rovinita Mare, Nr.55, UAT. Denta, Jud. Timiș	Uzufruct viager	2/4	10160, C1, C2	act notarial	380 / 14.03.2024	Lacatusu Camelia		

4. NOTĂRI, PROCESE, INTERDICȚII			
Tipul notării	Tip act	Nr. act / data	Identificator entitate asociată
Drept de ipoteca legala, conform art. 2386 pct. 4 NCC, pentru plata rentei in bani corespunzatoare intretinerii neexecutate - PLUSTEA ILUTA	act notarial	380 / 14.03.2024	10160, C1, C2

5. OBSERVAȚII		
Imobil împrejmuit / neîmprejmuit	Imobil contestat / necontestat	Alte observații
Împrejmuit		



REGISTRUL CADASTRAL AL IMOBILELOR

ANEXA Nr. 2

UAT Denta

Zonă cooperativizată (Co)

Sector cadastral nr. 36

1. DESCRIEREA IMOBILULUI																
DATE TEREN											DATE CONSTRUCȚII					
Identificator teren	Adresă imobil	Număr cadastral	Nr. CF	Suprafața măsurată	Intravilan / extra.(I/E)	Nr. top.	Nr. tarla	Nr. parcelă	Categorie folosință	Suprafață parcelă	Identificator construcție	Cod grupă destinație	Suprafața construită	Nr. niveluri	Nr. CF	Constr. cu acte (DA/NU)
10161	Intravilan, Loc. Rovinita Mare, Nr.81, UAT. Denta, Jud. Timiș; (Tarla: -, Parcela: -)		400242	2548	I	82			CC	2548	1	CL	91	1	400242-C1	DA

2. PROPRIETATEA / POSESIA															
Titularul dreptului / posesiei			Proprietar=1 / Posesor=0	Data nașterii / CUI	Domiciliu / Sediul	Cota parte	Identificator entitate asociată	Cotă parte teren UI	Mod de dobândire	Act juridic			Obs. privitoare la proprietar		
Nume / Denumire	Inițiala tatălui	Prenume								Tip act	Nr. act / data	Emitent			
PLUSTEA		TEOFIL-TRAIAN	1		Loc. Rovinita Mare, Nr.35, UAT. Denta, Jud. Timiș	1/1	10161		Convenție	act notarial	1491 / 19.08.1992	BNP	si sotia		
PLUSTEA		ANA	1		Loc. Rovinita Mare, Nr.35, UAT. Denta, Jud. Timiș										
PLUSTEA		TEOFIL-TRAIAN	1		Loc. Rovinita Mare, Nr.35, UAT. Denta, Jud. Timiș	1/1	C1		Convenție	act notarial	1491 / 19.08.1992	BNP	si sotia		
PLUSTEA		ANA	1		Loc. Rovinita Mare, Nr.35, UAT. Denta, Jud. Timiș										

3. SARCINI / DEZMEMBRĂMINTE															
Titular			Data nașterii / CUI	Domiciliu / Sediul	Tipul sarcinii sau al dezmembrămintelor dreptului de proprietate	Cota parte	Identificator entitate asociată	Act juridic			Valoare ipotecă	Tip monedă			
Nume / Denumire	Inițiala tatălui	Prenume						Tip act	Nr. act / data	Emitent					
PETRUT		GHEORGHE		Loc. Rovinita Mare, Nr.35, UAT. Denta, Jud. Timiș	Uzufruct viager	1/1	10161, C1	act notarial	0 / 01.05.1948	BNP					
PETRUT		MAGDALENA		Loc. Rovinita Mare, Nr.35, UAT. Denta, Jud. Timiș											

4. NOTĂRI, PROCESE, INTERDICȚII															
Tipul notării						Tip act		Nr. act / data		Emitent		Identificator entitate asociată			
-						-		-		-		-			

5. OBSERVAȚII															
Imobil împrejmuit / neîmprejmuit				Imobil contestat / necontestat				Alte observații							
Împrejmuit								Curte si gradina							



REGISTRUL CADASTRAL AL IMOBILELOR

ANEXA Nr. 2

UAT Denta

Zonă cooperativizată (Co)

Sector cadastral nr. 36

1. DESCRIEREA IMOBILULUI																
DATE TEREN											DATE CONSTRUCȚII					
Identificator teren	Adresă imobil	Număr cadastral	Nr. CF	Suprafața măsurată	Intravilan / extra.(I/E)	Nr. top.	Nr. tarla	Nr. parcelă	Categorie folosință	Suprafață parcelă	Identificator construcție	Cod grupă destinație	Suprafața construită	Nr. niveluri	Nr. CF	Constr. cu acte (DA/NU)
10162	Intravilan, Loc. Rovinita Mare, Nr.58, UAT. Denta, Jud. Timiș; (Tarla: -, Parcela: -)		402901	3015	I	83			CC	866	1	CL	53	1	402901-C1	DA
					I			A	2149	2	CL	107	1	402901-C2	NU	
										3	CA	23	1	402901-C3	NU	

2. PROPRIETATEA / POSESIA															
Titularul dreptului / posesiei			Proprietar=1 / Posesor=0	Data nașterii / CUI	Domiciliu / Sediu	Cota parte	Identificator entitate asociată	Cotă parte teren UI	Mod de dobândire	Act juridic			Obs. privitoare la proprietar		
Nume / Denumire	Inițiala tatălui	Prenume								Tip act	Nr. act / data	Emitent			
MOLNAR		CSABA IOSIF	1	07.01.1955	Jud: Neidentifica	500/3453	10162		Succesiune	act notarial	97 / 20.11.2014	NP DINESCU RADU			
MOLNAR		CSABA IOSIF	1	07.01.1955	Jud: Neidentifica	300/3453	10162		Succesiune	act notarial	97 / 20.11.2014	NP DINESCU RADU			
MOLNAR		CSABA IOSIF	1	07.01.1955	Jud: Neidentifica	3/8	C1		Succesiune	act notarial	97 / 20.11.2014	NP DINESCU RADU			
MOLNAR		CSABA IOSIF	1	07.01.1955	Jud: Neidentifica	5/8	C1		Succesiune	act notarial	97 / 20.11.2014	NP DINESCU RADU			

3. SARCINI / DEZMEMBRĂMINTE													
Titular			Data nașterii / CUI	Domiciliu / Sediu	Tipul sarcinii sau al dezmembrămintelor dreptului de proprietate	Cota parte	Identificator entitate asociată	Act juridic			Valoare ipotecă	Tip monedă	
Nume / Denumire	Inițiala tatălui	Prenume						Tip act	Nr. act / data	Emitent			
-	-	-	-	-	-	-	-	-	-	-	-	-	-

4. NOTĂRI, PROCESE, INTERDICȚII				
Tipul notării	Tip act	Nr. act/ data	Emitent	Identificator entitate asociată
-	-	-	-	-

5. OBSERVAȚII		
Imobil împrejmuit/ neîmprejmuit	Imobil contestat/ necontestat	Alte observații
Împrejmuit		



REGISTRUL CADASTRAL AL IMOBILELOR

ANEXA Nr. 2

UAT Denta

Zonă cooperativizată (Co)

Sector cadastral nr. 36


1. DESCRIEREA IMOBILULUI																
DATE TEREN											DATE CONSTRUCȚII					
Identificator teren	Adresă imobil	Număr cadastral	Nr. CF	Suprafața măsurată	Intravilan / extra.(I/E)	Nr. top.	Nr. tarla	Nr. parcelă	Categorie folosință	Suprafață parcelă	Identificator construcție	Cod grupă destinație	Suprafața construită	Nr. niveluri	Nr. CF	Constr. cu acte (DA/NU)
10163	Intravilan, Loc. Rovinita Mare, Nr.59, UAT. Denta, Jud. Timiș; (Tarla: -, Parcela: -)		400181	2706	I	84/a			CC	706	1	CL	93	1	400181-C1	DA
					I				A	2000	2	CA	35	1	400181-C2	NU

2. PROPRIETATEA / POSESIA															
Titularul dreptului / posesiei			Proprietar=1 / Posesor=0	Data nașterii / CUI	Domiciliu / Sediul	Cota parte	Identificator entitate asociată	Cotă parte teren UI	Mod de dobândire	Act juridic			Obs. privitoare la proprietar		
Nume / Denumire	Inițiala tatălui	Prenume								Tip act	Nr. act / data	Emitent			
PETRIC		ANA	1		Loc. Denta, UAT. Denta, Jud. Timiș	1128/5524	10163		Succesiune	act notarial	282 / 01.01.1993	BNP			
PETRIC		ANA	1		Loc. Denta, UAT. Denta, Jud. Timiș	1381/5524	C1		Succesiune	act notarial	282 / 01.01.1993	BNP			
PETRIC		ANA	1		Loc. Denta, UAT. Denta, Jud. Timiș	4143/5524	C1		leșire Din Indiviziune	act notarial	88 / 20.01.2009	NP. Ciobanu Ana Stefania			
PETRIC		ANA	1		Loc. Denta, UAT. Denta, Jud. Timiș	3396/5524	10163		leșire Din Indiviziune	act notarial	88 / 20.01.2009	NP. Ciobanu Ana Stefania			
PETRIC		MIHAI	1		Loc. Denta, UAT. Denta, Jud. Timiș	250/1381	10163		Lege	act administrativ	801 / 28.07.2008	Prefectura Judetului Timis			
VATAJANU		IRINA	1	Loc. Denta, UAT. Denta, Jud. Timiș											
PETRIC		VASILE	1	Loc. Denta, UAT. Denta, Jud. Timiș											
PETRIC		ANA	1	Loc. Denta, UAT. Denta, Jud. Timiș											

3. SARCINI / DEZMEMBRĂMINTE															
Titular			Data nașterii / CUI	Domiciliu / Sediul	Tipul sarcinii sau al dezmembrămintelor dreptului de proprietate	Cota parte	Identificator entitate asociată	Act juridic			Valoare ipotecă	Tip monedă			
Nume / Denumire	Inițiala tatălui	Prenume						Tip act	Nr. act / data	Emitent					
-	-	-	-	-	-	-	-	-	-	-	-	-	-		

4. NOTĂRI, PROCESE, INTERDICȚII															
Tipul notării						Tip act		Nr. act / data		Emitent		Identificator entitate asociată			
-						-		-		-		-			

5. OBSERVAȚII															
Imobil împrejmuit / neîmprejmuit				Imobil contestat / necontestat				Alte observații							
Împrejmuit															



REGISTRUL CADASTRAL AL IMOBILELOR

ANEXA Nr. 2

UAT Denta

Zonă cooperativizată (Co)

Sector cadastral nr.36

1. DESCRIEREA IMOBILULUI																
DATE TEREN											DATE CONSTRUCȚII					
Identificator teren	Adresă imobil	Număr cadastral	Nr. CF	Suprafața măsurată	Intravilan / extra.(I/E)	Nr. top.	Nr. tarla	Nr. parcelă	Categorie folosință	Suprafață parcelă	Identificator construcție	Cod grupă destinație	Suprafața construită	Nr. niveluri	Nr. CF	Constr. cu acte (DA/NU)
10164	Intravilan, Loc. Rovinita Mare, Nr.84, UAT. Denta, Jud. Timiș; (Tarla: -, Parcela: -)		404215	3012	I	85			CC	1012	1	CL	73	1	404215-C1	DA
					I				A	2000	2	CL	173	1	404215-C2	DA
											3	CA	22	1	404215-C3	NU
											4	CA	33	1	404215-C4	NU
											5	CA	23	1	404215-C5	NU
											6	CA	16	1	404215-C6	NU

2. PROPRIETATEA / POSESIA													
Titularul dreptului / posesiei			Proprietar=1 / Posesor=0	Data nașterii / CUI	Domiciliu / Sediul	Cota parte	Identificator entitate asociată	Cotă parte teren UI	Mod de dobândire	Act juridic			Obs. privitoare la proprietar
Nume / Denumire	Inițiala tatălui	Prenume								Tip act	Nr. act / data	Emitent	
CHINEZONI		RALUCA ELENA	1	08.05.2011	Loc. Denta, UAT. Denta, Jud. Timiș	3/4	10164		Succesiune	act notarial	204 / 26.11.2015	LACATUSU CAMELIA	minora
CHINEZONI		COSMINA	1	10.04.1982	Loc. Denta, UAT. Denta, Jud. Timiș	1/4	10164		Succesiune	act notarial	204 / 26.11.2015	LACATUSU CAMELIA	
CHINEZONI		COSMINA	1	10.04.1982	Loc. Denta, UAT. Denta, Jud. Timiș	1/4	C1, C2		Succesiune	act notarial	204 / 26.11.2015	LACATUSU CAMELIA	
CHINEZONI		RALUCA ELENA	1	08.05.2011	Loc. Denta, UAT. Denta, Jud. Timiș	3/4	C1, C2		Succesiune	act notarial	204 / 26.11.2015	LACATUSU CAMELIA	minora

3. SARCINI / DEZMEMBRĂMINTE												
Titular			Data nașterii / CUI	Domiciliu / Sediul	Tipul sarcinii sau al dezmembrămintelor dreptului de proprietate	Cota parte	Identificator entitate asociată	Act juridic			Valoare ipotecă	Tip monedă
Nume / Denumire	Inițiala tatălui	Prenume						Tip act	Nr. act / data	Emitent		
-	-	-	-	-	-	-	-	-	-	-	-	-

4. NOTĂRI, PROCESE, INTERDICȚII				
Tipul notării	Tip act	Nr. act / data	Emitent	Identificator entitate asociată
Interdicție de înstrăinare - CHINEZONI GEORGINA	act notarial	1718 / 11.12.2008	BNP Dinescu Radu	10164, C1, C2

5. OBSERVAȚII		
Imobil împrumuit / neîmprumuit	Imobil contestat / necontestat	Alte observații
Împrumuit		



REGISTRUL CADASTRAL AL IMOBILELOR

ANEXA Nr. 2

UAT Denta

Zonă cooperativizată (Co)

Sector cadastral nr. 36

1. DESCRIEREA IMOBILULUI																
DATE TEREN											DATE CONSTRUCȚII					
Identificator teren	Adresă imobil	Număr cadastral	Nr. CF	Suprafața măsurată	Intravilan / extra.(I/E)	Nr. top.	Nr. tarla	Nr. parcelă	Categorie folosință	Suprafață parcelă	Identificator construcție	Cod grupă destinație	Suprafața construită	Nr. niveluri	Nr. CF	Constr. cu acte (DA/NU)
10165	Intravilan, Loc. Rovinita Mare, Nr.61, UAT. Denta, Jud. Timiș; (Tarla: -, Parcela: -)		401403	2890	I	86			CC	890	1	CL	92	1	401403-C1	DA
					I			A	2000							

2. PROPRIETATEA / POSESIA													
Titularul dreptului / posesiei			Proprietar=1 / Posesor=0	Data nașterii / CUI	Domiciliu / Sediul	Cota parte	Identificator entitate asociată	Cotă parte teren UI	Mod de dobândire	Act juridic			Obs. privitoare la proprietar
Nume / Denumire	Inițiala tatălui	Prenume								Tip act	Nr. act / data	Emitent	
VASICI		SILVAN	1	14.07.1975	Loc. Denta, UAT. Denta, Jud. Timiș	3/4	10165		Convenție	act notarial	470 / 18.04.2011	BNP.LACATUSU CAMELIA	necasatorit, bun propriu
VASICI		SILVAN	1	14.07.1975	Loc. Denta, UAT. Denta, Jud. Timiș	3/4	C1		Convenție	act notarial	470 / 18.04.2011	BNP.LACATUSU CAMELIA	necasatorit, bun propriu
VASICI		SILVAN	1	14.07.1975	Loc. Denta, UAT. Denta, Jud. Timiș	1/4	10165, C1		Convenție	act notarial	580 / 02.06.2021	LACATUSU Camelia	necasatorit, bun propriu

3. SARCINI / DEZMEMBRĂMINTE												
Titular			Data nașterii / CUI	Domiciliu / Sediul	Tipul sarcinii sau al dezmembrămintelor dreptului de proprietate	Cota parte	Identificator entitate asociată	Act juridic			Valoare ipotecă	Tip monedă
Nume / Denumire	Inițiala tatălui	Prenume						Tip act	Nr. act / data	Emitent		
-	-	-	-	-	-	-	-	-	-	-	-	-

4. NOTĂRI, PROCESE, INTERDICȚII				
Tipul notării	Tip act	Nr. act / data	Emitent	Identificator entitate asociată
-	-	-	-	-

5. OBSERVAȚII		
Imobil împrejmuit / neîmprejmuit	Imobil contestat / necontestat	Alte observații
Împrejmuit		



REGISTRUL CADASTRAL AL IMOBILELOR

ANEXA Nr. 2

UAT Denta

Zonă cooperativizată (Co)

Sector cadastral nr. 36

1. DESCRIEREA IMOBILULUI																
DATE TEREN											DATE CONSTRUCȚII					
Identificator teren	Adresă imobil	Număr cadastral	Nr. CF	Suprafața măsurată	Intravilan / extra.(I/E)	Nr. top.	Nr. tarla	Nr. parcelă	Categorie folosință	Suprafață parcelă	Identificator construcție	Cod grupă destinație	Suprafața construită	Nr. niveluri	Nr. CF	Constr. cu acte (DA/NU)
10166	Intravilan, Loc. Rovinita Mare, Nr.62, UAT. Denta, Jud. Timiș; (Tarla: -, Parcela: -)		405726	3087	I	87			CC	795	1	CL	158	1	405726-C1	DA
					I			A	2292							

2. PROPRIETATEA / POSESIA															
Titularul dreptului / posesiei			Proprietar=1 / Posesor=0	Data nașterii / CUI	Domiciliu / Sediul	Cota parte	Identificator entitate asociată	Cotă parte teren UI	Mod de dobândire	Act juridic			Obs. privitoare la proprietar		
Nume / Denumire	Inițiala tatălui	Prenume								Tip act	Nr. act / data	Emitent			
CARAMIDARU		CONSTANTIN	1		Loc. Denta, UAT. Denta, Jud. Timiș	1/1	10166, C1		Convenție	act notarial	2443 / 22.07.2003	NP Lacatusu	si sotia		
CARAMIDARU		ANA	1		Loc. Denta, UAT. Denta, Jud. Timiș								bun comun		

3. SARCINI / DEZMEMBRĂMINTE															
Titular			Data nașterii / CUI	Domiciliu / Sediul	Tipul sarcinii sau al dezmembrămintelor dreptului de proprietate	Cota parte	Identificator entitate asociată	Act juridic			Valoare ipotecă	Tip monedă			
Nume / Denumire	Inițiala tatălui	Prenume						Tip act	Nr. act / data	Emitent					
-	-	-	-	-	-	-	-	-	-	-	-	-	-		

4. NOTĂRI, PROCESE, INTERDICȚII															
Tipul notării						Tip act	Nr. act / data	Emitent	Identificator entitate asociată						
-						-	-	-	-						

5. OBSERVAȚII															
Imobil împrejmuit / neîmprejmuit				Imobil contestat / necontestat				Alte observații							
Împrejmuit															



REGISTRUL CADASTRAL AL IMOBILELOR

ANEXA Nr. 2

UAT Denta
Zonă cooperativizată (Co)

Sector cadastral nr. 36

1. DESCRIEREA IMOBILULUI																
DATE TEREN											DATE CONSTRUCȚII					
Identificator teren	Adresă imobil	Număr cadastral	Nr. CF	Suprafața măsurată	Intravilan / extra.(I/E)	Nr. top.	Nr. tarla	Nr. parcelă	Categorie folosință	Suprafață parcelă	Identificator construcție	Cod grupă destinație	Suprafața construită	Nr. niveluri	Nr. CF	Constr. cu acte (DA/NU)
10167	Intravilan, Loc. Rovinita Mare, Nr.3, UAT. Denta, Jud. Timiș; (Tarla: -, Parcela: -)			958	I				CC	958						

2. PROPRIETATEA / POSESIA													
Titularul dreptului / posesiei			Proprietar=1 / Posesor=0	Data nașterii / CUI	Domiciliu / Sediul	Cota parte	Identificator entitate asociată	Cotă parte teren UI	Mod de dobândire	Act juridic			Obs. privitoare la proprietar
Nume / Denumire	Inițiala tatălui	Prenume								Tip act	Nr. act / data	Emitent	
NEIDENTIFICAT		NEIDENTIFICAT	0		Loc. Neidentificata, UAT. Denta, Jud. Timiș	1/1	10167		Lege	act administrativ	2088 / 16.05.2024	PRIMARIA COMUNEI DENTA	Proprietar neidentificat.

3. SARCINI / DEZMEMBRĂMINTE													
Titular			Data nașterii / CUI	Domiciliu / Sediul	Tipul sarcinii sau al dezmembrămintelor dreptului de proprietate	Cota parte	Identificator entitate asociată	Act juridic			Valoare ipotecă	Tip monedă	
Nume / Denumire	Inițiala tatălui	Prenume						Tip act	Nr. act / data	Emitent			
-	-	-	-	-	-	-	-	-	-	-	-	-	-

4. NOTĂRI, PROCESE, INTERDICȚII				
Tipul notării	Tip act	Nr. act/ data	Emitent	Identificator entitate asociată
Se noteaza mentiunea proprietar neidentificat, rezerva comisiei locale de fond funciar.	act normativ	7 / 13.03.1996	Parlamentul Romaniei	10167

5. OBSERVAȚII		
Imobil împrejmuit/ neîmprejmuit	Imobil contestat/ necontestat	Alte observații
Împrejmuit		



REGISTRUL CADASTRAL AL IMOBILELOR

ANEXA Nr. 2

UAT Denta

Zonă cooperativizată (Co)

Sector cadastral nr. 36

1. DESCRIEREA IMOBILULUI																
DATE TEREN											DATE CONSTRUCȚII					
Identificator teren	Adresă imobil	Număr cadastral	Nr. CF	Suprafața măsurată	Intravilan / extra.(I/E)	Nr. top.	Nr. tarla	Nr. parcelă	Categorie folosință	Suprafață parcelă	Identificator construcție	Cod grupă destinație	Suprafața construită	Nr. niveluri	Nr. CF	Constr. cu acte (DA/NU)
10168	Intravilan, Loc. Rovinita Mare, Nr.185, UAT. Denta, Jud. Timiș; (Tarla: -, Parcela: -)		401323	1983	I	94/a			ALTELE	1983						

2. PROPRIETATEA / POSESIA															
Titularul dreptului / posesiei			Proprietar=1 / Posesor=0	Data nașterii / CUI	Domiciliu / Sediu	Cota parte	Identificator entitate asociată	Cotă parte teren UI	Mod de dobândire	Act juridic			Obs. privitoare la proprietar		
Nume / Denumire	Inițiala tatălui	Prenume								Tip act	Nr. act / data	Emitent			
MILOS		IOANA	1	23.06.1986	Loc. Brestea, UAT. Denta, Jud. Timiș	1/1	10168		Convenție	act notarial	786 / 24.06.2010	BNP.Lacatusu C.	casatorita cu		
MILOS		LUCIAN ACHIM	1		Loc. Brestea, UAT. Denta, Jud. Timiș								bun comun		

3. SARCINI / DEZMEMBRĂMINTE															
Titular			Data nașterii / CUI	Domiciliu / Sediu	Tipul sarcinii sau al dezmembrămintelor dreptului de proprietate	Cota parte	Identificator entitate asociată	Act juridic			Valoare ipotecă	Tip monedă			
Nume / Denumire	Inițiala tatălui	Prenume						Tip act	Nr. act / data	Emitent					
-	-	-	-	-	-	-	-	-	-	-	-	-	-		

4. NOTĂRI, PROCESE, INTERDICȚII															
Tipul notării						Tip act	Nr. act/ data	Emitent	Identificator entitate asociată						
-						-	-	-	-						

5. OBSERVAȚII															
Imobil împrejmuit/ neîmprejmuit				Imobil contestat/ necontestat				Alte observații							
Împrejmuit															



REGISTRUL CADASTRAL AL IMOBILELOR

ANEXA Nr. 2

UAT Denta

Zonă cooperativizată (Co)

Sector cadastral nr. 36

1. DESCRIEREA IMOBILULUI																
DATE TEREN											DATE CONSTRUCȚII					
Identificator teren	Adresă imobil	Număr cadastral	Nr. CF	Suprafața măsurată	Intravilan / extra.(I/E)	Nr. top.	Nr. tarla	Nr. parcelă	Categorie folosință	Suprafață parcelă	Identificator construcție	Cod grupă destinație	Suprafața construită	Nr. niveluri	Nr. CF	Constr. cu acte (DA/NU)
10169	Intravilan, Loc. Rovinita Mare, Nr.34, UAT. Denta, Jud. Timiș; (Tarla: -, Parcela: -)		1118	1464	I	64/a			CC	1464						

2. PROPRIETATEA / POSESIA													
Titularul dreptului / posesiei			Proprietar=1 / Posesor=0	Data nașterii / CUI	Domiciliu / Sediul	Cota parte	Identificator entitate asociată	Cotă parte teren UI	Mod de dobândire	Act juridic			Obs. privitoare la proprietar
Nume / Denumire	Inițiala tatălui	Prenume								Tip act	Nr. act / data	Emitent	
IPACS		IOSIF	1		Loc. Brestea, UAT. Denta, Jud. Timiș	1/1	10169		Convenție	act notarial	0 / 20.04.1929	NP	

3. SARCINI / DEZMEMBRĂMINTE													
Titular			Data nașterii / CUI	Domiciliu / Sediul	Tipul sarcinii sau al dezmembrămintelor dreptului de proprietate	Cota parte	Identificator entitate asociată	Act juridic			Valoare ipotecă	Tip monedă	
Nume / Denumire	Inițiala tatălui	Prenume						Tip act	Nr. act / data	Emitent			
-	-	-	-	-	-	-	-	-	-	-	-	-	-

4. NOTĂRI, PROCESE, INTERDICȚII				
Tipul notării	Tip act	Nr. act/ data	Emitent	Identificator entitate asociată
-	-	-	-	-

5. OBSERVAȚII		
Imobil împrejmuit/ neîmprejmuit	Imobil contestat/ necontestat	Alte observații
Împrejmuit		



REGISTRUL CADASTRAL AL IMOBILELOR

ANEXA Nr. 2

UAT Denta

Zonă cooperativizată (Co)

Sector cadastral nr. 36

1. DESCRIEREA IMOBILULUI																
DATE TEREN											DATE CONSTRUCȚII					
Identificator teren	Adresă imobil	Număr cadastral	Nr. CF	Suprafața măsurată	Intravilan / extra.(I/E)	Nr. top.	Nr. tarla	Nr. parcelă	Categorie folosință	Suprafață parcelă	Identificator construcție	Cod grupă destinație	Suprafața construită	Nr. niveluri	Nr. CF	Constr. cu acte (DA/NU)
10170	Intravilan, Loc. Rovinita Mare, Nr.2, UAT. Denta, Jud. Timiș; (Tarla: -, Parcela: -)		400364	3012	I	2			ALTELE	3012						

2. PROPRIETATEA / POSESIA													
Titularul dreptului / posesiei			Proprietar=1 / Posesor=0	Data nașterii / CUI	Domiciliu / Sediul	Cota parte	Identificator entitate asociată	Cotă parte teren UI	Mod de dobândire	Act juridic			Obs. privitoare la proprietar
Nume / Denumire	Inițiala tatălui	Prenume								Tip act	Nr. act / data	Emitent	
STRIZU		TANIA	1	17.06.1989	Loc. Denta, UAT. Denta, Jud. Timiș	2877/3010	10170		Convenție	act notarial	2152 / 17.08.2009	NP Ciobanu Ana Stefania	necasatorita,bun propriu

3. SARCINI / DEZMEMBRĂMINTE													
Titular			Data nașterii / CUI	Domiciliu / Sediul	Tipul sarcinii sau al dezmembrămintelor dreptului de proprietate	Cota parte	Identificator entitate asociată	Act juridic			Valoare ipotecă	Tip monedă	
Nume / Denumire	Inițiala tatălui	Prenume						Tip act	Nr. act / data	Emitent			
-	-	-	-	-	-	-	-	-	-	-	-	-	-

4. NOTĂRI, PROCESE, INTERDICȚII				
Tipul notării	Tip act	Nr. act/ data	Emitent	Identificator entitate asociată
-	-	-	-	-

5. OBSERVAȚII		
Imobil împrejmuit/ neîmprejmuit	Imobil contestat/ necontestat	Alte observații
Împrejmuit		



REGISTRUL CADASTRAL AL IMOBILELOR

ANEXA Nr. 2

UAT Denta

Zonă cooperativizată (Co)

Sector cadastral nr. 36

1. DESCRIEREA IMOBILULUI																
DATE TEREN											DATE CONSTRUCȚII					
Identificator teren	Adresă imobil	Număr cadastral	Nr. CF	Suprafața măsurată	Intravilan / extra.(I/E)	Nr. top.	Nr. tarla	Nr. parcelă	Categorie folosință	Suprafață parcelă	Identificator construcție	Cod grupă destinație	Suprafața construită	Nr. niveluri	Nr. CF	Constr. cu acte (DA/NU)
10171	Intravilan, Loc. Rovinita Mare, Nr.125, UAT. Denta, Jud. Timiș; (Tarla: -, Parcela: -)		405154	2192	I	4/a			CC	2192						

2. PROPRIETATEA / POSESIA															
Titularul dreptului / posesiei			Proprietar=1 / Posesor=0	Data nașterii / CUI	Domiciliu / Sediul	Cota parte	Identificator entitate asociată	Cotă parte teren UI	Mod de dobândire	Act juridic			Obs. privitoare la proprietar		
Nume / Denumire	Inițiala tatălui	Prenume								Tip act	Nr. act / data	Emitent			
BENCZE		LUDOVIC	1	08.01.1950	Loc. Denta, UAT. Denta, Jud. Timiș	1439/1863	10171		Uzucapiune	hotărâre judecătorească	1103 / 23.05.2019	JUDECATORIA DETA	si		
BENCZE		IULIANA-VIORICA	1	16.01.1953	Loc. Denta, UAT. Denta, Jud. Timiș										

3. SARCINI / DEZMEMBRĂMINTE															
Titular			Data nașterii / CUI	Domiciliu / Sediul	Tipul sarcinii sau al dezmembrămintelor dreptului de proprietate	Cota parte	Identificator entitate asociată	Act juridic			Valoare ipotecă	Tip monedă			
Nume / Denumire	Inițiala tatălui	Prenume						Tip act	Nr. act / data	Emitent					
-	-	-	-	-	-	-	-	-	-	-	-	-	-		

4. NOTĂRI, PROCESE, INTERDICȚII															
Tipul notării						Tip act	Nr. act / data	Emitent	Identificator entitate asociată						
-						-	-	-	-						

5. OBSERVAȚII															
Imobil împrejmuit/ neîmprejmuit				Imobil contestat/ necontestat				Alte observații							
Împrejmuit															



REGISTRUL CADASTRAL AL IMOBILELOR

ANEXA Nr. 2

UAT Denta

Zonă cooperativizată (Co)

Sector cadastral nr. 36

1. DESCRIEREA IMOBILULUI																
DATE TEREN											DATE CONSTRUCȚII					
Identificator teren	Adresă imobil	Număr cadastral	Nr. CF	Suprafața măsurată	Intravilan / extra.(I/E)	Nr. top.	Nr. tarla	Nr. parcelă	Categorie folosință	Suprafață parcelă	Identificator construcție	Cod grupă destinație	Suprafața construită	Nr. niveluri	Nr. CF	Constr. cu acte (DA/NU)
10172	Intravilan, Loc. Rovinita Mare, Nr.127 si 128, UAT. Denta, Jud. Timiș; (Tarla: -, Parcela: -)		405742	3393	I	5			CC	1000	1	CL	95	1	405742-C1	DA
					E	5			A	2393	2	CL	79	1	405742-C2	DA
											3	CA	10	1	405742-C3	NU

2. PROPRIETATEA / POSESIA													
Titularul dreptului / posesiei			Proprietar=1 / Posesor=0	Data nașterii / CUI	Domiciliu / Sediul	Cota parte	Identificator entitate asociată	Cotă parte teren UI	Mod de dobândire	Act juridic			Obs. privitoare la proprietar
Nume / Denumire	Inițiala tatălui	Prenume								Tip act	Nr. act / data	Emitent	
STATUL ROMAN			1	99999999999999	Loc. Denta, UAT. Denta, Jud. Timiș	706/3445	10172		Lege	act normativ	256 / 01.01.1977	Parlamentul Romaniei	
BREINER		ANTON	1		Loc. Denta, UAT. Denta, Jud. Timiș	1/1	C2		Convenție	act notarial	256 / 01.01.1977	NP	si sotia
BREINER		ILEANA	1		Loc. Denta, UAT. Denta, Jud. Timiș								bun comun
VASTAG		RODICA	1		Loc. Denta, UAT. Denta, Jud. Timiș	1410/3445	10172		Convenție	act notarial	298 / 22.02.1996	NP	si sotul
VASTAG		IOSIF	1		Loc. Denta, UAT. Denta, Jud. Timiș								bun comun
VASTAG		RODICA	1		Loc. Denta, UAT. Denta, Jud. Timiș	1/1	C1		Convenție	act notarial	298 / 22.02.1996	NP	si sotul
VASTAG		IOSIF	1		Loc. Denta, UAT. Denta, Jud. Timiș								bun comun

3. SARCINI / DEZMEMBRĂMINTE												
Titular			Data nașterii / CUI	Domiciliu / Sediul	Tipul sarcinii sau al dezmembrămintelor dreptului de proprietate	Cota parte	Identificator entitate asociată	Act juridic			Valoare ipotecă	Tip monedă
Nume / Denumire	Inițiala tatălui	Prenume						Tip act	Nr. act / data	Emitent		
BANKCOOP SA FILIALA DETA			99999999999999	Loc. Denta, UAT. Denta, Jud. Timiș	Ipotecă	1/1	10172, C1	act notarial	- / 01.01.1996		8000000	LEI

4. NOTĂRI, PROCESE, INTERDICȚII												
Tipul notării					Tip act		Nr. act / data		Emitent		Identificator entitate asociată	
Interdicție de instrainare si grevare in fav - BANKCOOP SA FILIALA DETA					act notarial		- / 01.10.1996				10172, C1	
Drept de folosinta asupra 250 mp teren cota aferenta casa nr 27/a in favoarea proprietarii constructii					act normativ		- / 01.01.1977				10172, C1, C2	

5. OBSERVAȚII		
Imobil împrejmuit / neîmprejmuit	Imobil contestat / necontestat	Alte observații
Împrejmuit		



REGISTRUL CADASTRAL AL IMOBILELOR

ANEXA Nr. 2

UAT Denta

Zonă cooperativizată (Co)

Sector cadastral nr. 36

1. DESCRIEREA IMOBILULUI																
DATE TEREN											DATE CONSTRUCȚII					
Identificator teren	Adresă imobil	Număr cadastral	Nr. CF	Suprafața măsurată	Intravilan / extra.(I/E)	Nr. top.	Nr. tarla	Nr. parcelă	Categorie folosință	Suprafață parcelă	Identificator construcție	Cod grupă destinație	Suprafața construită	Nr. niveluri	Nr. CF	Constr. cu acte (DA/NU)
10173	Intravilan, Loc. Rovinita Mare, Nr.1, UAT. Denta, Jud. Timiș; (Tarla: -, Parcela: -)		401421	1571	I	92/a;92/b			CC	1571	1	CL	106	1	401421-C1	DA
											2	CA	13	1	401421-C2	NU

2. PROPRIETATEA / POSESIA													
Titularul dreptului / posesiei			Proprietar=1 / Posesor=0	Data nașterii / CUI	Domiciliu / Sediul	Cota parte	Identificator entitate asociată	Cotă parte teren UI	Mod de dobândire	Act juridic			Obs. privitoare la proprietar
Nume / Denumire	Inițiala tatălui	Prenume								Tip act	Nr. act / data	Emitent	
BALICA		JULIETA DANIELA..	1	04.03.1979	Loc. Brestea, UAT. Denta, Jud. Timiș	1011/1261	10173		Convenție	act notarial	624 / 23.06.2011	BNP SICA MARIUS ALEXANDRU	necăsătorită, bun propriu
BALICA		JULIETA DANIELA..	1	04.03.1979	Loc. Brestea, UAT. Denta, Jud. Timiș	1/1	C1		Convenție	act notarial	624 / 23.06.2011	BNP SICA MARIUS ALEXANDRU	necăsătorită, bun propriu
BALICA		JULIETA DANIELA	1	04.03.1979	Loc. Brestea, UAT. Denta, Jud. Timiș	250/1261	10173		Lege	act administrativ	374 / 02.07.2012	PREFECT.TIMIS	necăsătorită, bun propriu

3. SARCINI / DEZMEMBRĂMINTE												
Titular			Data nașterii / CUI	Domiciliu / Sediul	Tipul sarcinii sau al dezmembrămintelor dreptului de proprietate	Cota parte	Identificator entitate asociată	Act juridic			Valoare ipotecă	Tip monedă
Nume / Denumire	Inițiala tatălui	Prenume						Tip act	Nr. act / data	Emitent		
-	-	-	-	-	-	-	-	-	-	-	-	-

4. NOTĂRI, PROCESE, INTERDICȚII				
Tipul notării	Tip act	Nr. act / data	Emitent	Identificator entitate asociată
-	-	-	-	-

5. OBSERVAȚII		
Imobil împrejmuit / neîmprejmuit	Imobil contestat / necontestat	Alte observații
Împrejmuit		



REGISTRUL CADASTRAL AL IMOBILELOR

ANEXA Nr. 2

UAT Denta

Zonă cooperativizată (Co)

Sector cadastral nr. 36

1. DESCRIEREA IMOBILULUI																
DATE TEREN											DATE CONSTRUCȚII					
Identificator teren	Adresă imobil	Număr cadastral	Nr. CF	Suprafața măsurată	Intravilan / extra.(I/E)	Nr. top.	Nr. tarla	Nr. parcelă	Categorie folosință	Suprafață parcelă	Identificator construcție	Cod grupă destinație	Suprafața construită	Nr. niveluri	Nr. CF	Constr. cu acte (DA/NU)
10174	Intravilan, Loc. Rovinita Mare, Nr.66, UAT. Denta, Jud. Timiș; (Tarla: -, Parcela: -)		402149	2992	I	90*			CC	500	1	CL	86	1	402149-C1	DA
					I			A	2492	2	CA	28	1	402149-C2	NU	

2. PROPRIETATEA / POSESIA													
Titularul dreptului / posesiei			Proprietar=1 / Posesor=0	Data nașterii / CUI	Domiciliu / Sediu	Cota parte	Identificator entitate asociată	Cotă parte teren UI	Mod de dobândire	Act juridic			Obs. privitoare la proprietar
Nume / Denumire	Inițiala tatălui	Prenume								Tip act	Nr. act / data	Emitent	
ALMASI		IULIAN-ALIN- IOSIF	1	20.01.1994	Loc. Rovinita Mare, Nr.194, UAT. Denta, Jud. Timiș	1/1	10174, C1		Convenție	act notarial	1142 / 08.05.2019	CIOBANU ANA STEFANIA	necasatorit, bun propriu

3. SARCINI / DEZMEMBRĂMINTE													
Titular			Data nașterii / CUI	Domiciliu / Sediu	Tipul sarcinii sau al dezmembrămintelor dreptului de proprietate	Cota parte	Identificator entitate asociată	Act juridic			Valoare ipotecă	Tip monedă	
Nume / Denumire	Inițiala tatălui	Prenume						Tip act	Nr. act / data	Emitent			
-	-	-	-	-	-	-	-	-	-	-	-	-	-

4. NOTĂRI, PROCESE, INTERDICȚII				
Tipul notării	Tip act	Nr. act / data	Emitent	Identificator entitate asociată
Se noteaza comunicarea din oficiu a Sentintei Civile nr. 51/2013, dosar 1796/220/2012 de catre Judecatoriei Deta, operatiunea fiind efectuata la cererea persoanei interesate anterior cu inch. nr. 3544/2013	hotărâre judecătorească	51 / 10.01.2013	JUDECATORIA DETA	10174, C1

5. OBSERVAȚII		
Imobil împrejmuit / neîmprejmuit	Imobil contestat / necontestat	Alte observații
Neîmprejmuit		



REGISTRUL CADASTRAL AL IMOBILELOR

ANEXA Nr. 2

UAT Denta

Zonă cooperativizată (Co)

Sector cadastral nr. 36

1. DESCRIEREA IMOBILULUI																
DATE TEREN										DATE CONSTRUCȚII						
Identificator teren	Adresă imobil	Număr cadastral	Nr. CF	Suprafața măsurată	Intravilan / extra.(I/E)	Nr. top.	Nr. tarla	Nr. parcelă	Categorie folosință	Suprafață parcelă	Identificator construcție	Cod grupă destinație	Suprafața construită	Nr. niveluri	Nr. CF	Constr. cu acte (DA/NU)
10175	Intravilan, Loc. Rovinita Mare, Nr.2, UAT. Denta, Jud. Timiș; (Tarla: -, Parcela: -)		405782	1298	I	92/c			CC	500	1	CL	135	1	405782-C1	DA
					I				A	798						

2. PROPRIETATEA / POSESIA															
Titularul dreptului / posesiei			Proprietar=1 / Posesor=0	Data nașterii / CUI	Domiciliu / Sediul	Cota parte	Identificator entitate asociată	Cotă parte teren UI	Mod de dobândire	Act juridic			Obs. privitoare la proprietar		
Nume / Denumire	Inițiala tatălui	Prenume								Tip act	Nr. act / data	Emitent			
STATUL ROMAN			1	999999999999999	Loc. Denta, UAT. Denta, Jud. Timiș	800/1298	10175		Lege	act normativ	58 / 01.01.1974	-			
SIRBU		DUMITRU NELU	1		Loc. Denta, UAT. Denta, Jud. Timiș	498/1298	10175		Convenție	act notarial	1023 / 12.03.2002	NP Lacatusu	si sotia		
SIRBU		SORINA	1		Loc. Denta, UAT. Denta, Jud. Timiș								bun comun		
SIRBU		DUMITRU NELU	1		Loc. Denta, UAT. Denta, Jud. Timiș	1/1	C1		Convenție	act notarial	1023 / 12.03.2002	NP Lacatusu	si sotia		
SIRBU		SORINA	1		Loc. Denta, UAT. Denta, Jud. Timiș								bun comun		

3. SARCINI / DEZMEMBRĂMINTE												
Titular			Data nașterii / CUI	Domiciliu / Sediul	Tipul sarcinii sau al dezmembrămintelor dreptului de proprietate	Cota parte	Identificator entitate asociată	Act juridic			Valoare ipotecă	Tip monedă
Nume / Denumire	Inițiala tatălui	Prenume						Tip act	Nr. act / data	Emitent		
-	-	-	-	-	-	-	-	-	-	-	-	-

4. NOTĂRI, PROCESE, INTERDICȚII				
Tipul notării	Tip act	Nr. act/ data	Emitent	Identificator entitate asociată
-	-	-	-	-

5. OBSERVAȚII		
Imobil împrejmuit/ neîmprejmuit	Imobil contestat/ necontestat	Alte observații
Neîmprejmuit		



REGISTRUL CADASTRAL AL IMOBILELOR

ANEXA Nr. 2

UAT Denta

Zonă cooperativizată (Co)

Sector cadastral nr. 36

1. DESCRIEREA IMOBILULUI																
DATE TEREN											DATE CONSTRUCȚII					
Identificator teren	Adresă imobil	Număr cadastral	Nr. CF	Suprafața măsurată	Intravilan / extra.(I/E)	Nr. top.	Nr. tarla	Nr. parcelă	Categorie folosință	Suprafață parcelă	Identificator construcție	Cod grupă destinație	Suprafața construită	Nr. niveluri	Nr. CF	Constr. cu acte (DA/NU)
10176	Intravilan, Loc. Rovinita Mare, Nr.4, UAT. Denta, Jud. Timiș; (Tarla: -, Parcela: -)		404586	2877	I	93			CC	2877	1	CL	125	1	404586-C1	DA
											2	CL	44	1	404586-C2	NU
											3	CA	6	1	404586-C3	NU
											4	CA	16	1	404586-C4	NU
											5	CA	34	1	404586-C5	NU

2. PROPRIETATEA / POSESIA													
Titularul dreptului / posesiei			Proprietar=1 / Posesor=0	Data nașterii / CUI	Domiciliu / Sediul	Cota parte	Identificator entitate asociată	Cotă parte teren UI	Mod de dobândire	Act juridic			Obs. privitoare la proprietar
Nume / Denumire	Inițiala tatălui	Prenume								Tip act	Nr. act / data	Emitent	
COSEREA		DANIELA	1	13.01.1991	Loc. Bretea, UAT. Denta, Jud. Timiș	1/1	10176, C1		Convenție	act notarial	1249 / 02.08.2022	CIOBANU ANA STEFANIA	necasatorita, bun propriu

3. SARCINI / DEZMEMBRĂMINTE												
Titular			Data nașterii / CUI	Domiciliu / Sediul	Tipul sarcinii sau al dezmembrămintelor dreptului de proprietate	Cota parte	Identificator entitate asociată	Act juridic			Valoare ipotecă	Tip monedă
Nume / Denumire	Inițiala tatălui	Prenume						Tip act	Nr. act / data	Emitent		
-	-	-	-	-	-	-	-	-	-	-	-	-

4. NOTĂRI, PROCESE, INTERDICȚII				
Tipul notării	Tip act	Nr. act / data	Emitent	Identificator entitate asociată
Se noteaza actualizare adresa de la numar vechi 92 la numar nou 4	act administrativ	292 / 27.01.2021	PRIMARIA COMUNEI DENTA	10176, C1

5. OBSERVAȚII		
Imobil împrejmuit / neîmprejmuit	Imobil contestat / necontestat	Alte observații
Împrejmuit		



REGISTRUL CADASTRAL AL IMOBILELOR

ANEXA Nr. 2

UAT Denta

Zonă cooperativizată (Co)

Sector cadastral nr. 36

1. DESCRIEREA IMOBILULUI																
DATE TEREN										DATE CONSTRUCȚII						
Identificator teren	Adresă imobil	Număr cadastral	Nr. CF	Suprafața măsurată	Intravilan / extra.(I/E)	Nr. top.	Nr. tarla	Nr. parcelă	Categorie folosință	Suprafață parcelă	Identificator construcție	Cod grupă destinație	Suprafața construită	Nr. niveluri	Nr. CF	Constr. cu acte (DA/NU)
10177	Intravilan, Loc. Rovinita Mare, Nr.6, UAT. Denta, Jud. Timiș; (Tarla: -, Parcela: -)		404898	1985	I	94/b			CC	500	1	CL	140	1	404898-C1	DA
					I			A	1485	2	CA	84	1	404898-C2	NU	

2. PROPRIETATEA / POSESIA													
Titularul dreptului / posesiei			Proprietar=1 / Posesor=0	Data nașterii / CUI	Domiciliu / Sediul	Cota parte	Identificator entitate asociată	Cotă parte teren UI	Mod de dobândire	Act juridic			Obs. privitoare la proprietar
Nume / Denumire	Inițiala tatălui	Prenume								Tip act	Nr. act / data	Emitent	
UNGUR		MARIA..	1		Loc. Denta, UAT. Denta, Jud. Timiș	1/2	10177, C1		Succesiune	act notarial	238 / 10.08.2000	BNP	
UNGUR		MARIA	1	14.08.1952	Loc. Rovinita Mare, Nr.6, UAT. Denta, Jud. Timiș	1/2	10177, C1		Hotărâre Judecătorească	hotărâre judecătorească	527 / 04.04.2018	JUDECATORIA DETA, dosar 1801/220/2017	

3. SARCINI / DEZMEMBRĂMINTE												
Titular			Data nașterii / CUI	Domiciliu / Sediul	Tipul sarcinii sau al dezmembrămintelor dreptului de proprietate	Cota parte	Identificator entitate asociată	Act juridic			Valoare ipotecă	Tip monedă
Nume / Denumire	Inițiala tatălui	Prenume						Tip act	Nr. act / data	Emitent		
-	-	-	-	-	-	-	-	-	-	-	-	-

4. NOTĂRI, PROCESE, INTERDICȚII				
Tipul notării	Tip act	Nr. act / data	Emitent	Identificator entitate asociată
-	-	-	-	-

5. OBSERVAȚII		
Imobil împrejmuit / neîmprejmuit	Imobil contestat / necontestat	Alte observații
Împrejmuit		



REGISTRUL CADASTRAL AL IMOBILELOR

ANEXA Nr. 2

UAT Denta

Zonă cooperativizată (Co)

Sector cadastral nr. 36

1. DESCRIEREA IMOBILULUI																
DATE TEREN											DATE CONSTRUCȚII					
Identificator teren	Adresă imobil	Număr cadastral	Nr. CF	Suprafața măsurată	Intravilan / extra.(I/E)	Nr. top.	Nr. tarla	Nr. parcelă	Categorie folosință	Suprafață parcelă	Identificator construcție	Cod grupă destinație	Suprafața construită	Nr. niveluri	Nr. CF	Constr. cu acte (DA/NU)
10178	Intravilan, Loc. Rovinita Mare, UAT. Denta, Jud. Timiș; (Tarla: -, Parcela: -)		405246	1863	I	96/1			CC	1863						

2. PROPRIETATEA / POSESIA													
Titularul dreptului / posesiei			Proprietar=1 / Posesor=0	Data nașterii / CUI	Domiciliu / Sediu	Cota parte	Identificator entitate asociată	Cotă parte teren UI	Mod de dobândire	Act juridic			Obs. privitoare la proprietar
Nume / Denumire	Inițiala tatălui	Prenume								Tip act	Nr. act / data	Emitent	
BAKOS		ISTVAN	1		Loc. Denta, UAT. Denta, Jud. Timiș	1/2	10178		Convenție	act notarial	0 / 18.10.2006	BNP	si sotia
BAKOS		LENUTA	1		Loc. Denta, UAT. Denta, Jud. Timiș								
BAKOS		ISTVAN	1		Loc. Denta, UAT. Denta, Jud. Timiș	1/2	10178		Convenție	act notarial	152 / 20.02.2008	BNP	si sotia
BAKOS		LENUTA	1		Loc. Denta, UAT. Denta, Jud. Timiș								

3. SARCINI / DEZMEMBRĂMINTE													
Titular			Data nașterii / CUI	Domiciliu / Sediu	Tipul sarcinii sau al dezmembrămintelor dreptului de proprietate	Cota parte	Identificator entitate asociată	Act juridic			Valoare ipotecă	Tip monedă	
Nume / Denumire	Inițiala tatălui	Prenume						Tip act	Nr. act / data	Emitent			
-	-	-	-	-	-	-	-	-	-	-	-	-	-

4. NOTĂRI, PROCESE, INTERDICȚII				
Tipul notării	Tip act	Nr. act / data	Emitent	Identificator entitate asociată
-	-	-	-	-

5. OBSERVAȚII		
Imobil împrejmuit / neîmprejmuit	Imobil contestat / necontestat	Alte observații
Neîmprejmuit		



REGISTRUL CADASTRAL AL IMOBILELOR

ANEXA Nr. 2

UAT Denta

Zonă cooperativizată (Co)

Sector cadastral nr. 36

1. DESCRIEREA IMOBILULUI																
DATE TEREN											DATE CONSTRUCȚII					
Identificator teren	Adresă imobil	Număr cadastral	Nr. CF	Suprafața măsurată	Intravilan / extra.(I/E)	Nr. top.	Nr. tarla	Nr. parcelă	Categorie folosință	Suprafață parcelă	Identificator construcție	Cod grupă destinație	Suprafața construită	Nr. niveluri	Nr. CF	Constr. cu acte (DA/NU)
10180	Intravilan, Loc. Rovinita Mare, Nr.9, UAT. Denta, Jud. Timiș; (Tarla: -, Parcela: -)		402583	3539	I	97			CC	600	1	CL	128	1	402583-C1	DA
					I			A	2939							

2. PROPRIETATEA / POSESIA															
Titularul dreptului / posesiei			Proprietar=1 / Posesor=0	Data nașterii / CUI	Domiciliu / Sediul	Cota parte	Identificator entitate asociată	Cotă parte teren UI	Mod de dobândire	Act juridic			Obs. privitoare la proprietar		
Nume / Denumire	Inițiala tatălui	Prenume								Tip act	Nr. act / data	Emitent			
RUSZNYAK		VASILE	1	16.03.1981	Loc. Rovinita Mare, Nr.194, UAT. Denta, Jud. Timiș	1/1	10180, C1	Convenție	act notarial	1368 / 19.08.2021	CIOBANU ANA STEFANIA	casatorit cu			
RUSZNYAK		MARIANA	1	12.10.1984	Loc. Rovinita Mare, Nr.194, UAT. Denta, Jud. Timiș										

3. SARCINI / DEZMEMBRĂMINTE															
Titular			Data nașterii / CUI	Domiciliu / Sediul	Tipul sarcinii sau al dezmembrămintelor dreptului de proprietate	Cota parte	Identificator entitate asociată	Act juridic			Valoare ipotecă	Tip monedă			
Nume / Denumire	Inițiala tatălui	Prenume						Tip act	Nr. act / data	Emitent					
-	-	-	-	-	-	-	-	-	-	-	-	-			

4. NOTĂRI, PROCESE, INTERDICȚII															
Tipul notării						Tip act	Nr. act / data	Emitent	Identificator entitate asociată						
-						-	-	-	-						

5. OBSERVAȚII															
Imobil împrejmuit / neîmprejmuit				Imobil contestat / necontestat				Alte observații							
Împrejmuit															



REGISTRUL CADASTRAL AL IMOBILELOR

ANEXA Nr. 2

UAT Denta

Zonă cooperativizată (Co)

Sector cadastral nr. 36

1. DESCRIEREA IMOBILULUI																
DATE TEREN											DATE CONSTRUCȚII					
Identificator teren	Adresă imobil	Număr cadastral	Nr. CF	Suprafața măsurată	Intravilan / extra.(I/E)	Nr. top.	Nr. tarla	Nr. parcelă	Categorie folosință	Suprafață parcelă	Identificator construcție	Cod grupă destinație	Suprafața construită	Nr. niveluri	Nr. CF	Constr. cu acte (DA/NU)
10181	Intravilan, Loc. Rovinita Mare, Nr.10, UAT. Denta, Jud. Timiș; (Tarla: -, Parcela: -)		404163	1669	I	98			CC	600	1	CL	73	1	404163-C1	DA
					I			A	1069	2	CA	32	1	404163-C2	NU	
										3	CA	28	1	404163-C3	NU	

2. PROPRIETATEA / POSESIA													
Titularul dreptului / posesiei			Proprietar=1 / Posesor=0	Data nașterii / CUI	Domiciliu / Sediu	Cota parte	Identificator entitate asociată	Cotă parte teren UI	Mod de dobândire	Act juridic			Obs. privitoare la proprietar
Nume / Denumire	Inițiala tatălui	Prenume								Tip act	Nr. act / data	Emitent	
GÜNTER		ANA-MARIA	1	07.09.1978	Loc. Rovinita Mare, Nr.207, UAT. Denta, Jud. Timiș	4/8	10181, C1		Convenție	act notarial	1334 / 10.10.2018	LĂCĂTU ȘU Camelia	
GÜNTER		RALUCA-CRISTINA	1	21.01.2006	Loc. Rovinita Mare, Nr.207, UAT. Denta, Jud. Timiș	3/8	10181, C1		Succesiune	act notarial	116 / 13.10.2021	CIOBANU ANA STEFANIA	minora
GÜNTER		ANA-MARIA	1	07.09.1978	Loc. Rovinita Mare, Nr.207, UAT. Denta, Jud. Timiș	1/8	10181, C1		Succesiune	act notarial	116 / 13.10.2021	CIOBANU ANA STEFANIA	

3. SARCINI / DEZMEMBRĂMINTE												
Titular			Data nașterii / CUI	Domiciliu / Sediu	Tipul sarcinii sau al dezmembrămintelor dreptului de proprietate	Cota parte	Identificator entitate asociată	Act juridic			Valoare ipotecă	Tip monedă
Nume / Denumire	Inițiala tatălui	Prenume						Tip act	Nr. act / data	Emitent		
-	-	-	-	-	-	-	-	-	-	-	-	-

4. NOTĂRI, PROCESE, INTERDICȚII				
Tipul notării	Tip act	Nr. act/ data	Emitent	Identificator entitate asociată
-	-	-	-	-

5. OBSERVAȚII		
Imobil împrejmuit/ neîmprejmuit	Imobil contestat/ necontestat	Alte observații
Împrejmuit		



REGISTRUL CADASTRAL AL IMOBILELOR

ANEXA Nr. 2

UAT Denta

Zonă cooperativizată (Co)

Sector cadastral nr. 36

1. DESCRIEREA IMOBILULUI																
DATE TEREN											DATE CONSTRUCȚII					
Identificator teren	Adresă imobil	Număr cadastral	Nr. CF	Suprafața măsurată	Intravilan / extra.(I/E)	Nr. top.	Nr. tarla	Nr. parcelă	Categorie folosință	Suprafață parcelă	Identificator construcție	Cod grupă destinație	Suprafața construită	Nr. niveluri	Nr. CF	Constr. cu acte (DA/NU)
10182	Intravilan, Loc. Rovinita Mare, Nr.14, UAT. Denta, Jud. Timiș; (Tarla: 102/b-Rovinita Mare, Parcela: -)		404994	1860	I		102/b-Rovinita Mare		CC	1860	1	CL	152	1	404994-C1	DA
									2	CA	27	1	404994-C2	NU		
									3	CA	31	1	404994-C3	NU		
									4	CA	63	1	404994-C4	NU		

2. PROPRIETATEA / POSESIA													
Titularul dreptului / posesiei			Proprietar=1 / Posesor=0	Data nașterii / CUI	Domiciliu / Sediul	Cota parte	Identificator entitate asociată	Cotă parte teren UI	Mod de dobândire	Act juridic			Obs. privitoare la proprietar
Nume / Denumire	Inițiala tatălui	Prenume								Tip act	Nr. act / data	Emitent	
IEREMICI		DOBRINCO	1	01.05.1973	Loc. Rovinita Mare, Nr.14, UAT. Denta, Jud. Timiș	1/1	10182, C1		Convenție	act notarial	568 / 11.04.2022	CIOBANU ANA STEFANIA	casatorit, bun propriu

3. SARCINI / DEZMEMBRĂMINTE												
Titular			Data nașterii / CUI	Domiciliu / Sediul	Tipul sarcinii sau al dezmembrămintelor dreptului de proprietate	Cota parte	Identificator entitate asociată	Act juridic			Valoare ipotecă	Tip monedă
Nume / Denumire	Inițiala tatălui	Prenume						Tip act	Nr. act / data	Emitent		
-	-	-	-	-	-	-	-	-	-	-	-	-

4. NOTĂRI, PROCESE, INTERDICȚII				
Tipul notării	Tip act	Nr. act / data	Emitent	Identificator entitate asociată
-	-	-	-	-

5. OBSERVAȚII		
Imobil împrejmuit / neîmprejmuit	Imobil contestat / necontestat	Alte observații
Neîmprejmuit		



REGISTRUL CADASTRAL AL IMOBILELOR

ANEXA Nr. 2

UAT Denta

Zonă cooperativizată (Co)

Sector cadastral nr. 36

1. DESCRIEREA IMOBILULUI																
DATE TEREN											DATE CONSTRUCȚII					
Identificator teren	Adresă imobil	Număr cadastral	Nr. CF	Suprafața măsurată	Intravilan / extra.(I/E)	Nr. top.	Nr. tarla	Nr. parcelă	Categorie folosință	Suprafață parcelă	Identificator construcție	Cod grupă destinație	Suprafața construită	Nr. niveluri	Nr. CF	Constr. cu acte (DA/NU)
10183	Intravilan, Loc. Rovinita Mare, Nr.15, UAT. Denta, Jud. Timiș; (Tarla: -, Parcela: -)		405581	3870	I	103			CC	3870	1	CL	109	1	405581-C1	DA
													2	CA	34	1

2. PROPRIETATEA / POSESIA															
Titularul dreptului / posesiei			Proprietar=1 / Posesor=0	Data nașterii / CUI	Domiciliu / Sediu	Cota parte	Identificator entitate asociată	Cotă parte teren UI	Mod de dobândire	Act juridic			Obs. privitoare la proprietar		
Nume / Denumire	Inițiala tatălui	Prenume								Tip act	Nr. act / data	Emitent			
EHRENBERGER		ALGREN	1		Loc. Brestea, UAT. Denta, Jud. Timiș	1/1	10183, C1		Convenție	act notarial	2841 / 14.08.2003	BNP Lacatusu Camelia	si sotia		
EHRENBERGER		RAMONA ANELISEE	1		Loc. Brestea, UAT. Denta, Jud. Timiș								bun comun		

3. SARCINI / DEZMEMBRĂMINTE															
Titular			Data nașterii / CUI	Domiciliu / Sediu	Tipul sarcinii sau al dezmembrămintelor dreptului de proprietate	Cota parte	Identificator entitate asociată	Act juridic			Valoare ipotecă	Tip monedă			
Nume / Denumire	Inițiala tatălui	Prenume						Tip act	Nr. act / data	Emitent					
-	-	-	-	-	-	-	-	-	-	-	-	-	-		

4. NOTĂRI, PROCESE, INTERDICȚII															
Tipul notării						Tip act	Nr. act/ data	Emitent	Identificator entitate asociată						
-						-	-	-	-						

5. OBSERVAȚII															
Imobil împrejmuit/ neîmprejmuit				Imobil contestat/ necontestat				Alte observații							
Împrejmuit															



REGISTRUL CADASTRAL AL IMOBILELOR

ANEXA Nr. 2

UAT Denta
Zonă cooperativizată (Co)

Sector cadastral nr. 36

1. DESCRIEREA IMOBILULUI																
DATE TEREN											DATE CONSTRUCȚII					
Identificator teren	Adresă imobil	Număr cadastral	Nr. CF	Suprafața măsurată	Intravilan / extra.(I/E)	Nr. top.	Nr. tarla	Nr. parcelă	Categorie folosință	Suprafață parcelă	Identificator construcție	Cod grupă destinație	Suprafața construită	Nr. niveluri	Nr. CF	Constr. cu acte (DA/NU)
10184	Intravilan, Loc. Rovinita Mare, Nr.16, UAT. Denta, Jud. Timiș; (Tarla: -, Parcela: -)		404741	3049	I	104-Rovinita Mare			CC	3049	1	CL	112	1	404741-C1	DA
									2	CL	206	1	404741-C2	NU		
									3	CA	44	1	404741-C3	NU		
									4	CA	11	1	404741-C4	NU		

2. PROPRIETATEA / POSESIA													
Titularul dreptului / posesiei			Proprietar=1 / Posesor=0	Data nașterii / CUI	Domiciliu / Sediul	Cota parte	Identificator entitate asociată	Cotă parte teren UI	Mod de dobândire	Act juridic			Obs. privitoare la proprietar
Nume / Denumire	Inițiala tatălui	Prenume								Tip act	Nr. act / data	Emitent	
HUDEMA		VASILE	1	21.04.1962	Loc. Bretea, UAT. Denta, Jud. Timiș	2114/3049	10184		Lege	act administrativ	463 / 20.06.2017	INSTITUTIA PREFECTULUI - JUDEȚUL TIMIS	si sotia
HUDEMA		ELENA	1		Loc. Bretea, UAT. Denta, Jud. Timiș								
HUDEMA		VASILE...	1		Loc. Bretea, UAT. Denta, Jud. Timiș	935/3049	10184		Convenție	act notarial	561 / 27.03.1997	-	si sotia
HUDEMA		ELENA....	1		Loc. Bretea, UAT. Denta, Jud. Timiș								
HUDEMA		VASILE...	1		Loc. Bretea, UAT. Denta, Jud. Timiș	1/1	C1		Convenție	act notarial	561 / 27.03.1997	-	si sotia
HUDEMA		ELENA....	1		Loc. Bretea, UAT. Denta, Jud. Timiș								

3. SARCINI / DEZMEMBRĂMINTE												
Titular			Data nașterii / CUI	Domiciliu / Sediul	Tipul sarcinii sau al dezmembrămintelor dreptului de proprietate	Cota parte	Identificator entitate asociată	Act juridic			Valoare ipotecă	Tip monedă
Nume / Denumire	Inițiala tatălui	Prenume						Tip act	Nr. act / data	Emitent		
-	-	-	-	-	-	-	-	-	-	-	-	-

4. NOTĂRI, PROCESE, INTERDICȚII			
Tipul notării	Tip act	Nr. act / data	Identificator entitate asociată
-	-	-	-

5. OBSERVAȚII		
Imobil împrejmuit / neîmprejmuit	Imobil contestat / necontestat	Alte observații
Împrejmuit		Teren intravilan împrejmuit



REGISTRUL CADASTRAL AL IMOBILELOR

ANEXA Nr. 2

UAT Denta

Zonă cooperativizată (Co)

Sector cadastral nr. 36

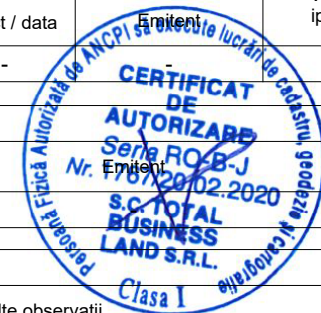
1. DESCRIEREA IMOBILULUI																
DATE TEREN											DATE CONSTRUCȚII					
Identificator teren	Adresă imobil	Număr cadastral	Nr. CF	Suprafața măsurată	Intravilan / extra.(I/E)	Nr. top.	Nr. tarla	Nr. parcelă	Categorie folosință	Suprafață parcelă	Identificator construcție	Cod grupă destinație	Suprafața construită	Nr. niveluri	Nr. CF	Constr. cu acte (DA/NU)
10185	Intravilan, Loc. Rovinita Mare, Nr.17, UAT. Denta, Jud. Timiș; (Tarla: -, Parcela: -)		401727	3393	I	105			CC	3393	1	CL	208	1	401727-C1	DA
									2	CL	106	2	401727-C2	DA		
									3	CA	16	1	401727-C3	NU		

2. PROPRIETATEA / POSESIA															
Titularul dreptului / posesiei			Proprietar=1 / Posesor=0	Data nașterii / CUI	Domiciliu / Sediul	Cota parte	Identificator entitate asociată	Cotă parte teren UI	Mod de dobândire	Act juridic			Obs. privitoare la proprietar		
Nume / Denumire	Inițiala tatălui	Prenume								Tip act	Nr. act / data	Emitent			
SEVERA		MIROSLAV	1		Loc. Bretea, UAT. Denta, Jud. Timiș	53/58	10185		Convenție	act notarial	705/603/1997 / 01.04.1997	BNP Lăcătușu Camelia	căsătorit cu		
SEVERA		VIORICA ALINA	1		Loc. Bretea, UAT. Denta, Jud. Timiș								bun comun		
SEVERA		MIROSLAV...	1		Loc. Bretea, UAT. Denta, Jud. Timiș	5/58	10185		Lege	act normativ	745 / 10.07.2007	Prefectura Județ Timiș	și soția		
SEVERA		VIORICA ALINA....	1		Loc. Bretea, UAT. Denta, Jud. Timiș										
SEVERA		MIROSLAV	1		Loc. Bretea, UAT. Denta, Jud. Timiș	1/1	C1		Convenție	act notarial	705/603/1997 / 01.01.2024	BNP Lăcătușu Camelia	căsătorit cu		
SEVERA		VIORICA ALINA	1		Loc. Bretea, UAT. Denta, Jud. Timiș								bun comun		
SEVERA		MIROSLAV.....	1	02.09.1971	Loc. Bretea, UAT. Denta, Jud. Timiș	1/1	C2		Construire	act administrativ	502 / 01.03.2018	CONSILIUL LOCAL DENTA			
SEVERA		VIORICA-ALINA	1	07.12.1975	Loc. Bretea, UAT. Denta, Jud. Timiș										

3. SARCINI / DEZMEMBRĂMINTE												
Titular			Data nașterii / CUI	Domiciliu / Sediul	Tipul sarcinii sau al dezmembrămintelor dreptului de proprietate	Cota parte	Identificator entitate asociată	Act juridic			Valoare ipotecă	Tip monedă
Nume / Denumire	Inițiala tatălui	Prenume						Tip act	Nr. act / data	Emitent		
-	-	-	-	-	-	-	-	-	-	-	-	-

4. NOTĂRI, PROCESE, INTERDICȚII				
Tipul notării	Tip act	Nr. act/ data	Emitent	Identificator entitate asociată
-	-	-	-	-

5. OBSERVAȚII		
Imobil împrejmuit/ neîmprejmuit	Imobil contestat/ necontestat	Alte observații
Împrejmuit		Împrejmuit cu gard metalic



REGISTRUL CADASTRAL AL IMOBILELOR

ANEXA Nr. 2

UAT Denta

Zonă cooperativizată (Co)

Sector cadastral nr. 36

1. DESCRIEREA IMOBILULUI																
DATE TEREN											DATE CONSTRUCȚII					
Identificator teren	Adresă imobil	Număr cadastral	Nr. CF	Suprafața măsurată	Intravilan / extra.(I/E)	Nr. top.	Nr. tarla	Nr. parcelă	Categorie folosință	Suprafață parcelă	Identificator construcție	Cod grupă destinație	Suprafața construită	Nr. niveluri	Nr. CF	Constr. cu acte (DA/NU)
10186	Intravilan, Loc. Rovinita Mare, Nr.24, UAT. Denta, Jud. Timiș; (Tarla: -, Parcela: -)		405829	1721	I	108			CC	1721	1	CL	102	1	405829-C1	DA
											2	CA	48	1	405829-C2	DA

2. PROPRIETATEA / POSESIA															
Titularul dreptului / posesiei			Proprietar=1 / Posesor=0	Data nașterii / CUI	Domiciliu / Sediul	Cota parte	Identificator entitate asociată	Cotă parte teren UI	Mod de dobândire	Act juridic			Obs. privitoare la proprietar		
Nume / Denumire	Inițiala tatălui	Prenume								Tip act	Nr. act / data	Emitent			
FLORINCA		GABRIEL-IULIAN	1	25.06.1982	Loc. Rovinita Mare, Nr.102, UAT. Denta, Jud. Timiș	1/1	10186, C1		Convenție	act notarial	590 / 04.06.2021	DANIILA MIRCEA LIVIU	si sotia		
FLORINCA		DELIA-MARILENA	1	16.11.1982	Loc. Resita, Al. Marghitas, Nr.1, Ap.11, UAT. Reșița, Jud. Caraș-Severin								bun comun		
FLORINCA		GABRIEL IULIAN	1		Loc. Rovinita Mare, UAT. Denta, Jud. Timiș	1/1	C2		Construire	act administrativ	2088 / 16.05.2024	PRIMARIA COMUNEI DENTA			
FLORINCA		DELIA MARILENA	1		Loc. Rovinita Mare, UAT. Denta, Jud. Timiș										

3. SARCINI / DEZMEMBRĂMINTE													
Titular			Data nașterii / CUI	Domiciliu / Sediul	Tipul sarcinii sau al dezmembrămintelor dreptului de proprietate	Cota parte	Identificator entitate asociată	Act juridic			Valoare ipotecă	Tip monedă	
Nume / Denumire	Inițiala tatălui	Prenume						Tip act	Nr. act / data	Emitent			
-	-	-	-	-	-	-	-	-	-	-	-	-	-

4. NOTĂRI, PROCESE, INTERDICȚII				
Tipul notării	Tip act	Nr. act / data	Emitent	Identificator entitate asociată
-	-	-	-	-

5. OBSERVAȚII		
Imobil împrejmuit / neîmprejmuit	Imobil contestat / necontestat	Alte observații
Împrejmuit		Imprejmuit cu gard de lemn și oclasa



REGISTRUL CADASTRAL AL IMOBILELOR

ANEXA Nr. 2

UAT Denta

Zonă cooperativizată (Co)

Sector cadastral nr. 36

1. DESCRIEREA IMOBILULUI																
DATE TEREN											DATE CONSTRUCȚII					
Identificator teren	Adresă imobil	Număr cadastral	Nr. CF	Suprafața măsurată	Intravilan / extra.(I/E)	Nr. top.	Nr. tarla	Nr. parcelă	Categorie folosință	Suprafață parcelă	Identificator construcție	Cod grupă destinație	Suprafața construită	Nr. niveluri	Nr. CF	Constr. cu acte (DA/NU)
10187	Intravilan, Loc. Rovinita Mare, Nr.25, UAT. Denta, Jud. Timiș; (Tarla: -, Parcela: -)		400388	1295	I	109/c			CC	1295						

2. PROPRIETATEA / POSESIA													
Titularul dreptului / posesiei			Proprietar=1 / Posesor=0	Data nașterii / CUI	Domiciliu / Sediul	Cota parte	Identificator entitate asociată	Cotă parte teren UI	Mod de dobândire	Act juridic			Obs. privitoare la proprietar
Nume / Denumire	Inițiala tatălui	Prenume								Tip act	Nr. act / data	Emitent	
SEVERA		ANA	1	21.02.1963	Romania	1/1	10187		Convenție	act notarial	1391 / 01.09.2009	NP Lacatusu Camelia	necasatorita, bun propriu

3. SARCINI / DEZMEMBRĂMINTE												
Titular			Data nașterii / CUI	Domiciliu / Sediul	Tipul sarcinii sau al dezmembrămintelor dreptului de proprietate	Cota parte	Identificator entitate asociată	Act juridic			Valoare ipotecă	Tip monedă
Nume / Denumire	Inițiala tatălui	Prenume						Tip act	Nr. act / data	Emitent		
-	-	-	-	-	-	-	-	-	-	-	-	-

4. NOTĂRI, PROCESE, INTERDICȚII				
Tipul notării	Tip act	Nr. act/ data	Emitent	Identificator entitate asociată
-	-	-	-	-

5. OBSERVAȚII		
Imobil împrejmuit/ neîmprejmuit	Imobil contestat/ necontestat	Alte observații
Neîmprejmuit		



REGISTRUL CADASTRAL AL IMOBILELOR

ANEXA Nr. 2

UAT Denta

Zonă cooperativizată (Co)

Sector cadastral nr. 36

1. DESCRIEREA IMOBILULUI																
DATE TEREN											DATE CONSTRUCȚII					
Identificator teren	Adresă imobil	Număr cadastral	Nr. CF	Suprafața măsurată	Intravilan / extra.(I/E)	Nr. top.	Nr. tarla	Nr. parcelă	Categorie folosință	Suprafață parcelă	Identificator construcție	Cod grupă destinație	Suprafața construită	Nr. niveluri	Nr. CF	Constr. cu acte (DA/NU)
10188	Intravilan, Loc. Rovinita Mare, Nr.26, UAT. Denta, Jud. Timiș; (Tarla: -, Parcela: -)		405677	982	I	110/3			CC	982	1	CL	117	1	405677-C1	DA
											2	CA	74	1	405677-C2	NU
											3	CA	27	1	405677-C3	NU
											4	CA	11	1	405677-C4	NU

2. PROPRIETATEA / POSESIA													
Titularul dreptului / posesiei			Proprietar=1 / Posesor=0	Data nașterii / CUI	Domiciliu / Sediu	Cota parte	Identificator entitate asociată	Cotă parte teren UI	Mod de dobândire	Act juridic			Obs. privitoare la proprietar
Nume / Denumire	Inițiala tatălui	Prenume								Tip act	Nr. act / data	Emitent	
DAMIAN		MIRCEA-CATALIN	1	22.03.1994	Loc. Rovinita Mare, Nr.35, UAT. Denta, Jud. Timiș	1/1	10188, C1		Convenție	act notarial	930 contract de donatie bun imobil / 17.08.2022	LĂCĂTU ȘU Camelia	necasatorit, bun propriu

3. SARCINI / DEZMEMBRĂMINTE													
Titular			Data nașterii / CUI	Domiciliu / Sediu	Tipul sarcinii sau al dezmembrămintelor dreptului de proprietate	Cota parte	Identificator entitate asociată	Act juridic			Valoare ipotecă	Tip monedă	
Nume / Denumire	Inițiala tatălui	Prenume						Tip act	Nr. act / data	Emitent			
-	-	-	-	-	-	-	-	-	-	-	-	-	-

4. NOTĂRI, PROCESE, INTERDICȚII				
Tipul notării	Tip act	Nr. act / data	Emitent	Identificator entitate asociată
-	-	-	-	-

5. OBSERVAȚII		
Imobil împrumuit / neîmprumuit	Imobil contestat / necontestat	Alte observații
Împrumuit		curte si gradina



REGISTRUL CADASTRAL AL IMOBILELOR

ANEXA Nr. 2

UAT Denta

Zonă cooperativizată (Co)

Sector cadastral nr. 36

1. DESCRIEREA IMOBILULUI																
DATE TEREN											DATE CONSTRUCȚII					
Identificator teren	Adresă imobil	Număr cadastral	Nr. CF	Suprafața măsurată	Intravilan / extra.(I/E)	Nr. top.	Nr. tarla	Nr. parcelă	Categorie folosință	Suprafață parcelă	Identificator construcție	Cod grupă destinație	Suprafața construită	Nr. niveluri	Nr. CF	Constr. cu acte (DA/NU)
10189	Intravilan, Loc. Rovinita Mare, Nr.109, UAT. Denta, Jud. Timiș; (Tarla: -, Parcela: -)		404725	4552	I	111			CC	4552	1	CL	154	1	404725-C1	DA
									2	CA	101	1	404725-C2	DA		
									3	CA	59	1	404725-C3	DA		

2. PROPRIETATEA / POSESIA													
Titularul dreptului / posesiei			Proprietar=1 / Posesor=0	Data nașterii / CUI	Domiciliu / Sediu	Cota parte	Identificator entitate asociată	Cotă parte teren UI	Mod de dobândire	Act juridic			Obs. privitoare la proprietar
Nume / Denumire	Inițiala tatălui	Prenume								Tip act	Nr. act / data	Emitent	
SZTANKO		JIVA	1		Loc. Bretea, UAT. Denta, Jud. Timiș	3021/4552	10189		Convenție	act notarial	0 / 18.01.1916	BNP	si
SZTANKO		IANOS	1		Loc. Bretea, UAT. Denta, Jud. Timiș								
SZTANKO		JIVA	1		Loc. Bretea, UAT. Denta, Jud. Timiș	1/1	C1		Convenție	act notarial	0 / 18.01.1916	BNP	si
SZTANKO		IANOS	1		Loc. Bretea, UAT. Denta, Jud. Timiș								
SZTANKO		JIVA...	1		Loc. Bretea, UAT. Denta, Jud. Timiș	1/1	C2, C3		Construire	act administrativ	2088 / 16.05.2024	PRIMARIA COMUNEI DENTA	
SZTANKO		IANOS....	1		Loc. Bretea, UAT. Denta, Jud. Timiș								
COMUNA DENTA			1	4483943	Loc. Bretea, UAT. Denta, Jud. Timiș	1531/4552	10189		Lege	act notarial	7 / 13.03.1996	Parlamentul Romaniei	

3. SARCINI / DEZMEMBRĂMINTE												
Titular			Data nașterii / CUI	Domiciliu / Sediu	Tipul sarcinii sau al dezmembrămintelor dreptului de proprietate	Cota parte	Identificator entitate asociată	Act juridic			Valoare ipotecă	Tip monedă
Nume / Denumire	Inițiala tatălui	Prenume						Tip act	Nr. act / data	Emitent		
-	-	-	-	-	-	-	-	-	-	-	-	-

4. NOTĂRI, PROCESE, INTERDICȚII			
Tipul notării	Tip act	Nr. act / data	Identificator entitate asociată
-	-	-	-

5. OBSERVAȚII		
Imobil împrejmuit / neîmprejmuit	Imobil contestat / necontestat	Alte observații
Neîmprejmuit		curte si gradina



REGISTRUL CADASTRAL AL IMOBILELOR

ANEXA Nr. 2

UAT Denta

Zonă cooperativizată (Co)


Sector cadastral nr. 36

1. DESCRIEREA IMOBILULUI																
DATE TEREN											DATE CONSTRUCȚII					
Identificator teren	Adresă imobil	Număr cadastral	Nr. CF	Suprafața măsurată	Intravilan / extra.(I/E)	Nr. top.	Nr. tarla	Nr. parcelă	Categorie folosință	Suprafață parcelă	Identificator construcție	Cod grupă destinație	Suprafața construită	Nr. niveluri	Nr. CF	Constr. cu acte (DA/NU)
10190	Intravilan, Loc. Rovinita Mare, Nr.28, UAT. Denta, Jud. Timiș; (Tarla: -, Parcela: -)		401949	2300	I	112/2			CC	2300	1	CL	108	1	401949-C1	DA
									2	CA	31	1	401949-C2	DA		
									3	CA	98	1	401949-C3	DA		

2. PROPRIETATEA / POSESIA													
Titularul dreptului / posesiei			Proprietar=1 / Posesor=0	Data nașterii / CUI	Domiciliu / Sedi	Cota parte	Identificator entitate asociată	Cotă parte teren UI	Mod de dobândire	Act juridic			Obs. privitoare la proprietar
Nume / Denumire	Inițiala tatălui	Prenume								Tip act	Nr. act / data	Emitent	
STATUL ROMÂN			1	99999999999999	Loc. Dumbravița, Str. Academiei, Nr.8, Ap.2, UAT. Dumbrăvița, Jud. Timiș	891/1782	10190		Lege	act normativ	58-59/1974 / 01.10.1976	-	
STATUL ROMÂN			1	99999999999999	Loc. Dumbravița, Str. Academiei, Nr.8, Ap.2, UAT. Dumbrăvița, Jud. Timiș	250/1782	10190		Lege	act normativ	58/1974 / 01.10.1985	-	
OANCEA		ALEXANDRA-CORINA	1	03.04.1990	Loc. Brestea, UAT. Denta, Jud. Timiș	1/8	C1		Convenție	act notarial	2368 / 23.11.2023	CIOBANU ANA STEFANIA	casatorita cu
OANCEA		CASIAN-GRAȚIAN	1	20.04.1992	Loc. Brestea, UAT. Denta, Jud. Timiș								sub regimul comunitatii legale de bunuri
OANCEA		ALEXANDRA-CORINA.....	1	03.04.1990	Loc. Brestea, UAT. Denta, Jud. Timiș	7/8	C1		Convenție	act notarial	2368 / 23.11.2023	CIOBANU ANA STEFANIA	casatorita-bun propriu
OANCEA		ALEXANDRA-CORINA	1	03.04.1990	Loc. Brestea, UAT. Denta, Jud. Timiș	1/1	C2, C3		Construire	act administrativ	2088 / 16.05.2024	PRIMARIA COMUNEI DENTA	casatorita cu
OANCEA		CASIAN-GRAȚIAN	1	20.04.1992	Loc. Brestea, UAT. Denta, Jud. Timiș								sub regimul comunitatii legale de bunuri
COMUNA DENTA			1	4483943	Loc. Brestea, UAT. Denta, Jud. Timiș	518/2300	10190		Lege	act notarial	7 / 13.03.1996	Parlamentul României	

3. SARCINI / DEZMEMBRĂMINTE													
Titular			Data nașterii / CUI	Domiciliu / Sedi	Tipul sarcinii sau al dezmembrămintelor dreptului de proprietate	Cota parte	Identificator entitate asociată	Act juridic			Veloare ipotecă	Tip monedă	
Nume / Denumire	Inițiala tatălui	Prenume						Tip act	Nr. act / data	Emitent			
-	-	-	-	-	-	-	-	-	-	-	-	-	-

4. NOTĂRI, PROCESE, INTERDICȚII				
Tipul notării	Tip act	Nr. act / data	Emitent	Identificator entitate asociată
Drept de folosință asupra 250 mp teren în favoarea cumpărătorilor în cond.Lg.4/1973 și în baza Deciziei 34/1985	act normativ	4/1973 / 01.10.1985	-	10190



5. OBSERVAȚII

Imobil împrejmuit/ neîmprejmuit	Imobil contestat/ necontestat	Alte observații
Neîmprejmuit		



REGISTRUL CADASTRAL AL IMOBILELOR

ANEXA Nr. 2

UAT Denta

Zonă cooperativizată (Co)

Sector cadastral nr. 36

1. DESCRIEREA IMOBILULUI																
DATE TEREN											DATE CONSTRUCȚII					
Identificator teren	Adresă imobil	Număr cadastral	Nr. CF	Suprafața măsurată	Intravilan / extra.(I/E)	Nr. top.	Nr. tarla	Nr. parcelă	Categorie folosință	Suprafață parcelă	Identificator construcție	Cod grupă destinație	Suprafața construită	Nr. niveluri	Nr. CF	Constr. cu acte (DA/NU)
10191	Intravilan, Loc. Rovinita Mare, Nr.29, UAT. Denta, Jud. Timiș; (Tarla: -, Parcela: -)		401442	1787	I	113/b			CC	1787	1	CL	106	1	401442-C1	DA
											2	CL	79	1	401442-C2	DA
											3	CA	31	1	401442-C3	DA
											4	CA	18	1	401442-C4	DA

2. PROPRIETATEA / POSESIA													
Titularul dreptului / posesiei			Proprietar=1 / Posesor=0	Data nașterii / CUI	Domiciliu / Sediu	Cota parte	Identificator entitate asociată	Cotă parte teren UI	Mod de dobândire	Act juridic			Obs. privitoare la proprietar
Nume / Denumire	Inițiala tatălui	Prenume								Tip act	Nr. act / data	Emitent	
STATUL ROMAN			1	999999999999999	Loc. Bretea, UAT. Denta, Jud. Timiș	125/766	10191		Lege	act normativ	58/1974 / 01.12.1980	-	
SARBU		EUGENIA MARICICA...	1		Loc. Bretea, UAT. Denta, Jud. Timiș	500/766	10191		Convenție	act notarial	1550 / 15.08.1990	BNP	necasatorita , bun propriu
SARBU		EUGENIA MARICICA...	1		Loc. Bretea, UAT. Denta, Jud. Timiș	1/1	C1		Convenție	act notarial	1550 / 15.08.1990	BNP	necasatorita , bun propriu
SARBU		EUGENIA MARICICA	1	24.07.1967	Loc. Bretea, UAT. Denta, Jud. Timiș	141/766	10191		Lege	act administrativ	404 / 16.02.2011	PRIMARIA COMUNA DENTA	
SARBU		EUGENIA MARICICA	1	24.07.1967	Loc. Bretea, UAT. Denta, Jud. Timiș	1/1	C2, C3, C4		Construire	act administrativ	2088 / 16.05.2024	PRIMARIA COMUNEI DENTA	

3. SARCINI / DEZMEMBRĂMINTE												
Titular			Data nașterii / CUI	Domiciliu / Sediu	Tipul sarcinii sau al dezmembrămintelor dreptului de proprietate	Cota parte	Identificator entitate asociată	Act juridic			Valoare ipotecă	Tip monedă
Nume / Denumire	Inițiala tatălui	Prenume						Tip act	Nr. act / data	Emitent		
-	-	-	-	-	-	-	-	-	-	-	-	-

4. NOTĂRI, PROCESE, INTERDICȚII			
Tipul notării	Tip act	Nr. act / data	Identificator entitate asociată
-	-	-	-

5. OBSERVAȚII	
Imobil împrejmuit/ neîmprejmuit	Imobil contestat/ necontestat
Împrejmuit	



REGISTRUL CADASTRAL AL IMOBILELOR

ANEXA Nr. 2

UAT Denta

Zonă cooperativizată (Co)

Sector cadastral nr. 36

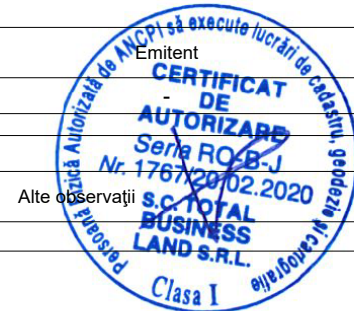
1. DESCRIEREA IMOBILULUI																
DATE TEREN											DATE CONSTRUCȚII					
Identificator teren	Adresă imobil	Număr cadastral	Nr. CF	Suprafața măsurată	Intravilan / extra.(I/E)	Nr. top.	Nr. tarla	Nr. parcelă	Categorie folosință	Suprafață parcelă	Identificator construcție	Cod grupă destinație	Suprafața construită	Nr. niveluri	Nr. CF	Constr. cu acte (DA/NU)
10192	Intravilan, Loc. Rovinita Mare, Nr.184, UAT. Denta, Jud. Timiș; (Tarla: -, Parcela: -)		401504	2137	I	114/b			CC	2137	1	CL	145	1	401504-C1	DA
									2	CA	66	1	401504-C2	DA		
									3	CA	30	1	401504-C3	DA		
									4	CA	32	1	401504-C4	DA		

2. PROPRIETATEA / POSESIA															
Titularul dreptului / posesiei			Proprietar=1 / Posesor=0	Data nașterii / CUI	Domiciliu / Sediu	Cota parte	Identificator entitate asociată	Cotă parte teren UI	Mod de dobândire	Act juridic			Obs. privitoare la proprietar		
Nume / Denumire	Inițiala tatălui	Prenume								Tip act	Nr. act / data	Emitent			
CONTRAS		RODICA HERMINA	1	03.03.1965	Loc. Brestea, UAT. Denta, Jud. Timiș	890/2137	10192		Convenție	act notarial	3620/2814 / 01.11.2000	NP.Mihaiescu I			
CONTRAS		RODICA HERMINA	1	03.03.1965	Loc. Brestea, UAT. Denta, Jud. Timiș	1/2	C1		Convenție	act notarial	3620/2814/2-000 / 01.11.2000	NP.Mihaiescu I			
CONTRAS		RODICA HERMINA	1	03.03.1965	Loc. Brestea, UAT. Denta, Jud. Timiș	890/2137	10192		Succesiune	act notarial	47 / 28.12.2010	BNP.CIOBANU ANA STEFANIA			
CONTRAS		RODICA HERMINA	1	03.03.1965	Loc. Brestea, UAT. Denta, Jud. Timiș	1/2	C1		Succesiune	act notarial	47 / 28.12.2010	BNP.CIOBANU ANA STEFANIA			
CONTRAS		RODICA HERMINA	1	03.03.1965	Loc. Brestea, UAT. Denta, Jud. Timiș	1/1	C2, C3, C4		Construire	act administrativ	2088 / 16.05.2024	PRIMARIA COMUNEI DENTA			

3. SARCINI / DEZMEMBRĂMINTE												
Titular			Data nașterii / CUI	Domiciliu / Sediu	Tipul sarcinii sau al dezmembrămintelor dreptului de proprietate	Cota parte	Identificator entitate asociată	Act juridic			Valoare ipotecă	Tip monedă
Nume / Denumire	Inițiala tatălui	Prenume						Tip act	Nr. act / data	Emitent		
-	-	-	-	-	-	-	-	-	-	-	-	-

4. NOTĂRI, PROCESE, INTERDICȚII			
Tipul notării	Tip act	Nr. act/ data	Identificator entitate asociată
-	-	-	-

5. OBSERVAȚII		
Imobil împrejmuit/ neîmprejmuit	Imobil contestat/ necontestat	Alte observații
Împrejmuit		



REGISTRUL CADASTRAL AL IMOBILELOR

ANEXA Nr. 2

UAT Denta

Zonă cooperativizată (Co)

Sector cadastral nr. 36

1. DESCRIEREA IMOBILULUI																
DATE TEREN											DATE CONSTRUCȚII					
Identificator teren	Adresă imobil	Număr cadastral	Nr. CF	Suprafața măsurată	Intravilan / extra.(I/E)	Nr. top.	Nr. tarla	Nr. parcelă	Categorie folosință	Suprafață parcelă	Identificator construcție	Cod grupă destinație	Suprafața construită	Nr. niveluri	Nr. CF	Constr. cu acte (DA/NU)
10193	Intravilan, Loc. Rovinita Mare, Nr.35, UAT. Denta, Jud. Timiș; (Tarla: -, Parcela: -)		249	1473	I	64/b			CC	1473						

2. PROPRIETATEA / POSESIA															
Titularul dreptului / posesiei			Proprietar=1 / Posesor=0	Data nașterii / CUI	Domiciliu / Sediu	Cota parte	Identificator entitate asociată	Cotă parte teren UI	Mod de dobândire	Act juridic			Obs. privitoare la proprietar		
Nume / Denumire	Inițiala tatălui	Prenume								Tip act	Nr. act / data	Emitent			
DUDUI		ADRIANA	1		Loc. Rovinita Mare, Nr.33, UAT. Denta, Jud. Timiș	1/1	10193		Convenție	act notarial	430 / 01.03.2007	BNP ANA CIOBAN	casatorita cu		
DUDUI		VASILE	1		Loc. Rovinita Mare, Nr.33, UAT. Denta, Jud. Timiș								bun comun		

3. SARCINI / DEZMEMBRĂMINTE															
Titular			Data nașterii / CUI	Domiciliu / Sediu	Tipul sarcinii sau al dezmembrămintelor dreptului de proprietate	Cota parte	Identificator entitate asociată	Act juridic			Valoare ipotecă	Tip monedă			
Nume / Denumire	Inițiala tatălui	Prenume						Tip act	Nr. act / data	Emitent					
-	-	-	-	-	-	-	-	-	-	-	-	-	-		

4. NOTĂRI, PROCESE, INTERDICȚII															
Tipul notării						Tip act		Nr. act / data		Emitent			Identificator entitate asociată		
-						-		-		-			-		

5. OBSERVAȚII															
Imobil împrejmuit / neîmprejmuit				Imobil contestat / necontestat				Alte observații							
Împrejmuit															



REGISTRUL CADASTRAL AL IMOBILELOR

ANEXA Nr. 2

UAT Denta

Zonă cooperativizată (Co)

Sector cadastral nr. 36


1. DESCRIEREA IMOBILULUI																
DATE TEREN											DATE CONSTRUCȚII					
Identificator teren	Adresă imobil	Număr cadastral	Nr. CF	Suprafața măsurată	Intravilan / extra.(I/E)	Nr. top.	Nr. tarla	Nr. parcelă	Categorie folosință	Suprafață parcelă	Identificator construcție	Cod grupă destinație	Suprafața construită	Nr. niveluri	Nr. CF	Constr. cu acte (DA/NU)
10194	Intravilan, Loc. Rovinita Mare, Nr.33, UAT. Denta, Jud. Timiș; (Tarla: -, Parcela: -)		405745	3088	I	63 - Rovinita Mare			CC	1088	1	CL	143	1	405745-C1	DA
					I											

2. PROPRIETATEA / POSESIA															
Titularul dreptului / posesiei			Proprietar=1 / Posesor=0	Data nașterii / CUI	Domiciliu / Sediul	Cota parte	Identificator entitate asociată	Cotă parte teren UI	Mod de dobândire	Act juridic			Obs. privitoare la proprietar		
Nume / Denumire	Inițiala tatălui	Prenume								Tip act	Nr. act / data	Emitent			
VAIDA		GHEORGHE	1		Loc. Denta, UAT. Denta, Jud. Timiș	250/3086	10194		Succesiune	act notarial	179 / 11.06.1984	BNP			
VAIDA		GHEORGHE	1		Loc. Denta, UAT. Denta, Jud. Timiș	1/2	C1		Succesiune	act notarial	179 / 11.06.1984	BNP			
VAIDA		GHEORGHE	1		Loc. Denta, UAT. Denta, Jud. Timiș	1293/3086	10194		Lege	act normativ	18 / 19.02.1991	art. 22			
VAIDA		NICORETA - VANIA	1		Loc. Denta, UAT. Denta, Jud. Timiș	1/2	10194, C1		Convenție	act notarial	626 / 01.04.1992	-			

3. SARCINI / DEZMEMBRĂMINTE															
Titular			Data nașterii / CUI	Domiciliu / Sediul	Tipul sarcinii sau al dezmembrămintelor dreptului de proprietate	Cota parte	Identificator entitate asociată	Act juridic			Valoare ipotecă	Tip monedă			
Nume / Denumire	Inițiala tatălui	Prenume						Tip act	Nr. act / data	Emitent					
-	-	-	-	-	-	-	-	-	-	-	-	-	-		

4. NOTĂRI, PROCESE, INTERDICȚII															
Tipul notării						Tip act		Nr. act / data		Emitent			Identificator entitate asociată		
-						-		-		-			-		

5. OBSERVAȚII															
Imobil împrejmuit / neîmprejmuit				Imobil contestat / necontestat				Alte observații							
Neîmprejmuit															



REGISTRUL CADASTRAL AL IMOBILELOR

ANEXA Nr. 2

UAT Denta

Zonă cooperativizată (Co)

Sector cadastral nr. 36

1. DESCRIEREA IMOBILULUI																
DATE TEREN											DATE CONSTRUCȚII					
Identificator teren	Adresă imobil	Număr cadastral	Nr. CF	Suprafața măsurată	Intravilan / extra.(I/E)	Nr. top.	Nr. tarla	Nr. parcelă	Categorie folosință	Suprafață parcelă	Identificator construcție	Cod grupă destinație	Suprafața construită	Nr. niveluri	Nr. CF	Constr. cu acte (DA/NU)
10195	Intravilan, Loc. Rovinita Mare, Nr.36, UAT. Denta, Jud. Timiș; (Tarla: -, Parcela: -)		639	784	I	65/b/2			CC	784	1	CL	79	1		DA

2. PROPRIETATEA / POSESIA													
Titularul dreptului / posesiei			Proprietar=1 / Posesor=0	Data nașterii / CUI	Domiciliu / Sediu	Cota parte	Identificator entitate asociată	Cotă parte teren UI	Mod de dobândire	Act juridic			Obs. privitoare la proprietar
Nume / Denumire	Inițiala tatălui	Prenume								Tip act	Nr. act / data	Emitent	
VASTAG		MARIA	1		Loc. Bretea, UAT. Denta, Jud. Timiș	1/1	10195		Convenție	act notarial	409/78 / 27.11.1978	BNP	
VASTAG		MARIA	1		Loc. Bretea, UAT. Denta, Jud. Timiș	1/1	C1		Convenție	act notarial	409 / 27.11.1978	BNP	

3. SARCINI / DEZMEMBRĂMINTE													
Titular			Data nașterii / CUI	Domiciliu / Sediu	Tipul sarcinii sau al dezmembrămintelor dreptului de proprietate	Cota parte	Identificator entitate asociată	Act juridic			Valoare ipotecă	Tip monedă	
Nume / Denumire	Inițiala tatălui	Prenume						Tip act	Nr. act / data	Emitent			
-	-	-	-	-	-	-	-	-	-	-	-	-	-

4. NOTĂRI, PROCESE, INTERDICȚII				
Tipul notării	Tip act	Nr. act/ data	Emitent	Identificator entitate asociată
-	-	-	-	-

5. OBSERVAȚII		
Imobil împrejmuit/ neîmprejmuit	Imobil contestat/ necontestat	Alte observații
Împrejmuit		



REGISTRUL CADASTRAL AL IMOBILELOR

ANEXA Nr. 2

UAT Denta

Zonă cooperativizată (Co)

Sector cadastral nr. 36

1. DESCRIEREA IMOBILULUI																		
DATE TEREN											DATE CONSTRUCȚII							
Identificator teren	Adresă imobil	Număr cadastral	Nr. CF	Suprafața măsurată	Intravilan / extra.(I/E)	Nr. top.	Nr. tarla	Nr. parcelă	Categorie folosință	Suprafața parcelă	Identificator construcție	Cod grupă destinație	Suprafața construită	Nr. niveluri	Nr. CF	Constr. cu acte (DA/NU)		
10196	Intravilan, Loc. Rovinita Mare, Nr.37, UAT. Denta, Jud. Timiș; (Tarla: -, Parcela: -)		429	751	I	65/b/1				CC	751	1	CL	102	1		DA	
											2	CA	84	1		DA		
													3	CA	13	1		DA
													4	CA	30	1		DA

2. PROPRIETATEA / POSESIA													
Titularul dreptului / posesiei			Proprietar=1 / Posesor=0	Data nașterii / CUI	Domiciliu / Sediu	Cota parte	Identificator entitate asociată	Cotă parte teren UI	Mod de dobândire	Act juridic			Obs. privitoare la proprietar
Nume / Denumire	Inițiala tatălui	Prenume								Tip act	Nr. act / data	Emitent	
DUDUI		ADRIANA	1		Loc. Bretea, UAT. Denta, Jud. Timiș	1/1	10196		Sucesiune	act notarial	3 / 21.01.2009	NP CIOBANU	
DUDUI		ADRIANA	1		Loc. Bretea, UAT. Denta, Jud. Timiș	1/1	C1, C2, C3, C4		Construire	act administrativ	2088 / 16.05.2024	PRIMARIA COMUNEI DENTA	

3. SARCINI / DEZMEMBRĂMINTE													
Titular			Data nașterii / CUI	Domiciliu / Sediu	Tipul sarcinii sau al dezmembrămintelor dreptului de proprietate	Cota parte	Identificator entitate asociată	Act juridic			Valoare ipotecă	Tip monedă	
Nume / Denumire	Inițiala tatălui	Prenume						Tip act	Nr. act / data	Emitent			
-	-	-	-	-	-	-	-	-	-	-	-	-	-

4. NOTĂRI, PROCESE, INTERDICȚII				
Tipul notării	Tip act	Nr. act / data	Emitent	Identificator entitate asociată
-	-	-	-	-

5. OBSERVAȚII		
Imobil împrejmuit / neîmprejmuit	Imobil contestat / necontestat	Alte observații
Împrejmuit		



REGISTRUL CADASTRAL AL IMOBILELOR

ANEXA Nr. 2

UAT Denta

Zonă cooperativizată (Co)

Sector cadastral nr. 36

1. DESCRIEREA IMOBILULUI																
DATE TEREN											DATE CONSTRUCȚII					
Identificator teren	Adresă imobil	Număr cadastral	Nr. CF	Suprafața măsurată	Intravilan / extra.(I/E)	Nr. top.	Nr. tarla	Nr. parcelă	Categorie folosință	Suprafață parcelă	Identificator construcție	Cod grupă destinație	Suprafața construită	Nr. niveluri	Nr. CF	Constr. cu acte (DA/NU)
10197	Intravilan, Loc. Rovinita Mare, Nr.107, UAT. Denta, Jud. Timiș; (Tarla: -, Parcela: -)		401886	1738	I	65/a			CC	1738	1	CL	107	2	401886-C1	DA

2. PROPRIETATEA / POSESIA															
Titularul dreptului / posesiei			Proprietar=1 / Posesor=0	Data nașterii / CUI	Domiciliu / Sediul	Cota parte	Identificator entitate asociată	Cotă parte teren UI	Mod de dobândire	Act juridic			Obs. privitoare la proprietar		
Nume / Denumire	Inițiala tatălui	Prenume								Tip act	Nr. act / data	Emitent			
OPRI Ș		PAVEL	1		Loc. Bretea, UAT. Denta, Jud. Timiș	166/1738	10197		Succesiune	act notarial	117/2008 / 01.08.2008	BNP			
OPRIS		PAVEL	1	02.01.1955	Loc. Bretea, UAT. Denta, Jud. Timiș	1165/1738	10197		Convenție	act notarial	2422 / 08.10.2008	BNP	căsătorit cu		
OPRIS		MARIA ANA	1	27.11.1953	Loc. Bretea, UAT. Denta, Jud. Timiș								bun comun		
OPRIS		PAVEL.....	1	02.01.1955	Loc. Bretea, UAT. Denta, Jud. Timiș	1/1	C1		Construire	act administrativ	211 / 17.07.2012	Consiliul Județean Timis	si		
OPRIS		MARIA ANA.....	1	27.11.1953	Loc. Bretea, UAT. Denta, Jud. Timiș										

3. SARCINI / DEZMEMBRĂMINTE												
Titular			Data nașterii / CUI	Domiciliu / Sediul	Tipul sarcinii sau al dezmembrămintelor dreptului de proprietate	Cota parte	Identificator entitate asociată	Act juridic			Valoare ipotecă	Tip monedă
Nume / Denumire	Inițiala tatălui	Prenume						Tip act	Nr. act / data	Emitent		
-	-	-	-	-	-	-	-	-	-	-	-	-

4. NOTĂRI, PROCESE, INTERDICȚII				
Tipul notării	Tip act	Nr. act/ data	Emitent	Identificator entitate asociată
-	-	-	-	-

5. OBSERVAȚII		
Imobil împrejmuit/ neîmprejmuit	Imobil contestat/ necontestat	Alte observații
împrejmuit		



REGISTRUL CADASTRAL AL IMOBILELOR

ANEXA Nr. 2

UAT Denta

Zonă cooperativizată (Co)

Sector cadastral nr. 36

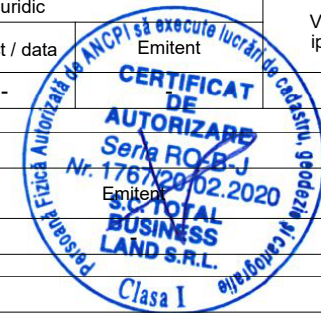
1. DESCRIEREA IMOBILULUI																
DATE TEREN											DATE CONSTRUCȚII					
Identificator teren	Adresă imobil	Număr cadastral	Nr. CF	Suprafața măsurată	Intravilan / extra.(I/E)	Nr. top.	Nr. tarla	Nr. parcelă	Categorie folosință	Suprafață parcelă	Identificator construcție	Cod grupă destinație	Suprafața construită	Nr. niveluri	Nr. CF	Constr. cu acte (DA/NU)
10198	Intravilan, Loc. Rovinita Mare, Nr.182, UAT. Denta, Jud. Timiș; (Tarla: -, Parcela: -)		401607	1533	I	66/b			CC	1533	1	CL	128	1	401607-C1	DA
									2	CA	10	1	401607-C2	NU		
									3	CA	15	1	401607-C3	NU		

2. PROPRIETATEA / POSESIA													
Titularul dreptului / posesiei			Proprietar=1 / Posesor=0	Data nașterii / CUI	Domiciliu / Sediul	Cota parte	Identificator entitate asociată	Cotă parte teren UI	Mod de dobândire	Act juridic			Obs. privitoare la proprietar
Nume / Denumire	Inițiala tatălui	Prenume								Tip act	Nr. act / data	Emitent	
CASTRAVETE		SORIN	1	07.02.1981	Loc. Rovinita Mare, Nr.35, UAT. Denta, Jud. Timiș	1/3	10198		Convenție	act notarial	433 / 11.04.2011	BNP.LACATUSU CAMELIA	necăsătorit, bun propriu
CASTRAVETE		ADRIAN-NICOLAE	1	23.05.1957	Loc. Rovinita Mare, Nr.35, UAT. Denta, Jud. Timiș	1/3	10198		Convenție	act notarial	433 / 11.04.2011	BNP.LACATUSU CAMELIA	necăsătorit, bun propriu
ZDIHAN		ESTERA	1	01.01.1960	Loc. Rovinita Mare, Nr.35, UAT. Denta, Jud. Timiș	1/3	10198		Convenție	act notarial	433 / 11.04.2011	BNP.LACATUSU CAMELIA	necăsătorită, bun propriu
CASTRAVETE		SORIN	1	07.02.1981	Loc. Rovinita Mare, Nr.35, UAT. Denta, Jud. Timiș	1/3	C1		Convenție	act notarial	433 / 11.04.2011	BNP.LACATUSU CAMELIA	necăsătorit, bun propriu
CASTRAVETE		ADRIAN-NICOLAE	1	23.05.1957	Loc. Rovinita Mare, Nr.35, UAT. Denta, Jud. Timiș	1/3	C1		Convenție	act notarial	433 / 11.04.2011	BNP.LACATUSU CAMELIA	necăsătorit, bun propriu
ZDIHAN		ESTERA	1	01.01.1960	Loc. Rovinita Mare, Nr.35, UAT. Denta, Jud. Timiș	1/3	C1		Convenție	act notarial	433 / 11.04.2011	BNP.LACATUSU CAMELIA	necăsătorită, bun propriu

3. SARCINI / DEZMEMBRĂMINTE											
Titular			Data nașterii / CUI	Domiciliu / Sediul	Tipul sarcinii sau al dezmembrămintelor dreptului de proprietate	Cota parte	Identificator entitate asociată	Act juridic		Valoare ipotecă	Tip monedă
Nume / Denumire	Inițiala tatălui	Prenume						Tip act	Nr. act / data		
-	-	-	-	-	-	-	-	-	-	-	-

4. NOTĂRI, PROCESE, INTERDICȚII			
Tipul notării	Tip act	Nr. act / data	Identificator entitate asociată
-	-	-	-

5. OBSERVAȚII		
Imobil împrejmuit / neîmprejmuit	Imobil contestat / necontestat	Alte observații
Împrejmuit		



REGISTRUL CADASTRAL AL IMOBILELOR

ANEXA Nr. 2

UAT Denta

Zonă cooperativizată (Co)

Sector cadastral nr. 36

1. DESCRIEREA IMOBILULUI																
DATE TEREN											DATE CONSTRUCȚII					
Identificator teren	Adresă imobil	Număr cadastral	Nr. CF	Suprafața măsurată	Intravilan / extra.(I/E)	Nr. top.	Nr. tarla	Nr. parcelă	Categorie folosință	Suprafață parcelă	Identificator construcție	Cod grupă destinație	Suprafața construită	Nr. niveluri	Nr. CF	Constr. cu acte (DA/NU)
10199	Intravilan, Loc. Rovinita Mare, Nr.109, UAT. Denta, Jud. Timiș; (Tarla: -, Parcela: -)		249	1555	I	66/a			CC	1555						

2. PROPRIETATEA / POSESIA															
Titularul dreptului / posesiei			Proprietar=1 / Posesor=0	Data nașterii / CUI	Domiciliu / Sediu	Cota parte	Identificator entitate asociată	Cotă parte teren UI	Mod de dobândire	Act juridic			Obs. privitoare la proprietar		
Nume / Denumire	Inițiala tatălui	Prenume								Tip act	Nr. act / data	Emitent			
DUDUI		ADRIANA	1		Loc. Bretea, UAT. Denta, Jud. Timiș	1/1	10199		Convenție	act notarial	430 / 01.03.2007	BNP Ana Cioban	casatorita cu		
DUDUI		VASILE	1		Loc. Bretea, UAT. Denta, Jud. Timiș								bun comun		

3. SARCINI / DEZMEMBRĂMINTE															
Titular			Data nașterii / CUI	Domiciliu / Sediu	Tipul sarcinii sau al dezmembrămintelor dreptului de proprietate	Cota parte	Identificator entitate asociată	Act juridic			Valoare ipotecă	Tip monedă			
Nume / Denumire	Inițiala tatălui	Prenume						Tip act	Nr. act / data	Emitent					
-	-	-	-	-	-	-	-	-	-	-	-	-	-		

4. NOTĂRI, PROCESE, INTERDICȚII															
Tipul notării						Tip act	Nr. act/ data	Emitent	Identificator entitate asociată						
-						-	-	-	-						

5. OBSERVAȚII															
Imobil împrejmuit/ neîmprejmuit				Imobil contestat/ necontestat				Alte observații							
Împrejmuit															



REGISTRUL CADASTRAL AL IMOBILELOR

ANEXA Nr. 2

UAT Denta

Zonă cooperativizată (Co)

Sector cadastral nr. 36

1. DESCRIEREA IMOBILULUI																
DATE TEREN											DATE CONSTRUCȚII					
Identificator teren	Adresă imobil	Număr cadastral	Nr. CF	Suprafața măsurată	Intravilan / extra.(I/E)	Nr. top.	Nr. tarla	Nr. parcelă	Categorie folosință	Suprafață parcelă	Identificator construcție	Cod grupă destinație	Suprafața construită	Nr. niveluri	Nr. CF	Constr. cu acte (DA/NU)
10200	Intravilan, Loc. Rovinita Mare, Nr.110, UAT. Denta, Jud. Timiș; (Tarla: -, Parcela: -)		392	1439	I	57/b			CC	1439	1	CL	131	1		DA
											2	CA	34	1		DA

2. PROPRIETATEA / POSESIA													
Titularul dreptului / posesiei			Proprietar=1 / Posesor=0	Data nașterii / CUI	Domiciliu / Sediul	Cota parte	Identificator entitate asociată	Cotă parte teren UI	Mod de dobândire	Act juridic			Obs. privitoare la proprietar
Nume / Denumire	Inițiala tatălui	Prenume								Tip act	Nr. act / data	Emitent	
NEVODENSKI		STEFAN	1		Loc. Brestea, UAT. Denta, Jud. Timiș	1/1	10200, C1, C2		Convenție	act notarial	27 / 01.01.1969	NP	

3. SARCINI / DEZMEMBRĂMINTE												
Titular			Data nașterii / CUI	Domiciliu / Sediul	Tipul sarcinii sau al dezmembrămintelor dreptului de proprietate	Cota parte	Identificator entitate asociată	Act juridic			Valoare ipotecă	Tip monedă
Nume / Denumire	Inițiala tatălui	Prenume						Tip act	Nr. act / data	Emitent		
-	-	-	-	-	-	-	-	-	-	-	-	-

4. NOTĂRI, PROCESE, INTERDICȚII				
Tipul notării	Tip act	Nr. act/ data	Emitent	Identificator entitate asociată
-	-	-	-	-

5. OBSERVAȚII		
Imobil împrejmuit/ neîmprejmuit	Imobil contestat/ necontestat	Alte observații
Împrejmuit		



REGISTRUL CADASTRAL AL IMOBILELOR

ANEXA Nr. 2

UAT Denta

Zonă cooperativizată (Co)

Sector cadastral nr. 36

1. DESCRIEREA IMOBILULUI																
DATE TEREN											DATE CONSTRUCȚII					
Identificator teren	Adresă imobil	Număr cadastral	Nr. CF	Suprafața măsurată	Intravilan / extra.(I/E)	Nr. top.	Nr. tarla	Nr. parcelă	Categorie folosință	Suprafață parcelă	Identificator construcție	Cod grupă destinație	Suprafața construită	Nr. niveluri	Nr. CF	Constr. cu acte (DA/NU)
10201	Intravilan, Loc. Rovinita Mare, Nr.111, UAT. Denta, Jud. Timiș; (Tarla: -, Parcela: -)		404540	1439	I	57/a			CC	1439	1	CL	104	1	404540-C1	DA
									2	CA	39	1	404540-C2	NU		
									3	CA	59	1	404540-C3	NU		
									4	CA	9	1	404540-C4	NU		

2. PROPRIETATEA / POSESIA													
Titularul dreptului / posesiei			Proprietar=1 / Posesor=0	Data nașterii / CUI	Domiciliu / Sediu	Cota parte	Identificator entitate asociată	Cotă parte teren UI	Mod de dobândire	Act juridic			Obs. privitoare la proprietar
Nume / Denumire	Inițiala tatălui	Prenume								Tip act	Nr. act / data	Emitent	
OPRIS		ROZINA	1		Loc. Bretea, UAT. Denta, Jud. Timiș	1/2	C1		Succesiune	act notarial	508/1977 / 01.12.1977	BNP	
STATUTUL CAP			1	999999999999999	Loc. Bretea, UAT. Denta, Jud. Timiș	1/1	10201		Lege	act normativ	58-59/1974 / 01.12.1977	-	in condițiile
OPRIS		ROZINA	1		Loc. Bretea, UAT. Denta, Jud. Timiș	1/2	C1		Convenție	act notarial	0 / 01.12.1977	-	

3. SARCINI / DEZMEMBRĂMINTE												
Titular			Data nașterii / CUI	Domiciliu / Sediu	Tipul sarcinii sau al dezmembrămintelor dreptului de proprietate	Cota parte	Identificator entitate asociată	Act juridic			Valoare ipotecă	Tip monedă
Nume / Denumire	Inițiala tatălui	Prenume						Tip act	Nr. act / data	Emitent		
-	-	-	-	-	-	-	-	-	-	-	-	-

4. NOTĂRI, PROCESE, INTERDICȚII				
Tipul notării	Tip act	Nr. act/ data	Emitent	Identificator entitate asociată
-	-	-	-	-

5. OBSERVAȚII		
Imobil împrejmuit/ neîmprejmuit	Imobil contestat/ necontestat	Alte observații
Împrejmuit		gradina



REGISTRUL CADASTRAL AL IMOBILELOR

ANEXA Nr. 2

UAT Denta

Zonă cooperativizată (Co)

Sector cadastral nr. 36

1. DESCRIEREA IMOBILULUI																
DATE TEREN											DATE CONSTRUCȚII					
Identificator teren	Adresă imobil	Număr cadastral	Nr. CF	Suprafața măsurată	Intravilan / extra.(I/E)	Nr. top.	Nr. tarla	Nr. parcelă	Categorie folosință	Suprafață parcelă	Identificator construcție	Cod grupă destinație	Suprafața construită	Nr. niveluri	Nr. CF	Constr. cu acte (DA/NU)
10202	Intravilan, Loc. Rovinita Mare, Nr.112, UAT. Denta, Jud. Timiș; (Tarla: -, Parcela: -)		405247	1586	I	58/a			CC	1586						

2. PROPRIETATEA / POSESIA															
Titularul dreptului / posesiei			Proprietar=1 / Posesor=0	Data nașterii / CUI	Domiciliu / Sediu	Cota parte	Identificator entitate asociată	Cotă parte teren UI	Mod de dobândire	Act juridic			Obs. privitoare la proprietar		
Nume / Denumire	Inițiala tatălui	Prenume								Tip act	Nr. act / data	Emitent			
BAKOS		ISTVAN	1	07.12.1965	Loc. Rovinita Mare, Nr.35, UAT. Denta, Jud. Timiș	1/2	10202		Succesiune	act notarial	417 / 01.01.1975	BNP			
STATUL ROMAN			1	9999999999999	Loc. Rovinita Mare, Nr.35, UAT. Denta, Jud. Timiș	125/1586	10202		Lege	act notarial	58-59/1977 / 01.01.1977	BNP			

3. SARCINI / DEZMEMBRĂMINTE															
Titular			Data nașterii / CUI	Domiciliu / Sediu	Tipul sarcinii sau al dezmembrămintelor dreptului de proprietate	Cota parte	Identificator entitate asociată	Act juridic			Valoare ipotecă	Tip monedă			
Nume / Denumire	Inițiala tatălui	Prenume						Tip act	Nr. act / data	Emitent					
-	-	-	-	-	-	-	-	-	-	-	-	-	-		

4. NOTĂRI, PROCESE, INTERDICȚII															
Tipul notării						Tip act		Nr. act/ data		Emitent			Identificator entitate asociată		
-						-		-		-			-		

5. OBSERVAȚII															
Imobil împrejmuit/ neîmprejmuit				Imobil contestat/ necontestat				Alte observații							
Împrejmuit															



REGISTRUL CADASTRAL AL IMOBILELOR

ANEXA Nr. 2

UAT Denta

Zonă cooperativizată (Co)

Sector cadastral nr. 36

1. DESCRIEREA IMOBILULUI

DATE TEREN											DATE CONSTRUCȚII					
Identificator teren	Adresă imobil	Număr cadastral	Nr. CF	Suprafața măsurată	Intravilan / extra.(I/E)	Nr. top.	Nr. tarla	Nr. parcelă	Categorie folosință	Suprafață parcelă	Identificator construcție	Cod grupă destinație	Suprafața construită	Nr. niveluri	Nr. CF	Constr. cu acte (DA/NU)
10203	Intravilan, Loc. Rovinita Mare, Nr.113, UAT. Denta, Jud. Timiș; (Tarla: -, Parcela: -)		400001	1672	I	58/b			CC	1672	1	CL	140	1	400001-C1	DA
									2	CA	31	1	400001-C2	DA		
									3	CA	72	1	400001-C3	DA		
									4	CA	14	1	400001-C4	DA		
									5	CA	26	1	400001-C5	DA		
									6	CA	24	1	400001-C6	DA		

2. PROPRIETATEA / POSESIA

Titularul dreptului / posesiei			Proprietar=1 / Posesor=0	Data nașterii / CUI	Domiciliu / Sediul	Cota parte	Identificator entitate asociată	Cotă parte teren UI	Mod de dobândire	Act juridic			Obs. privitoare la proprietar
Nume / Denumire	Inițiala tatălui	Prenume								Tip act	Nr. act / data	Emitent	
PETRUS		IULIANA..	1		Loc. Bretea, UAT. Denta, Jud. Timiș	198/1672	10203		Convenție	act notarial	0 / 01.02.1929	BNP	
PETRUS		IULIANA	1		Loc. Bretea, UAT. Denta, Jud. Timiș	594/1672	10203		Succesiune	act notarial	2663/1927 / 01.04.1948	BNP	maritata BOROS FRANCISC
NICOLESCU		NICOLAE	1	28.11.1967	Loc. Bretea, UAT. Denta, Jud. Timiș	792/1672	10203		Succesiune	act notarial	74 / 21.08.2023	CIOBANU ANA STEFANIA	
COMUNA DENTA			1	4483943	Loc. Rovinita Mare, UAT. Denta, Jud. Timiș	88/1672	10203		Lege	act notarial	7 / 13.03.1996	Parlamentul Romaniei	
PETRUS		IULIANA	1		Loc. Bretea, UAT. Denta, Jud. Timiș	1/1	C1, C2, C3, C4, C5, C6		Construire	act administrativ	2088 / 16.05.2024	PRIMARIA COMUNEI DENTA	maritata BOROS FRANCISC
NICOLESCU		NICOLAE	1	28.11.1967	Loc. Bretea, UAT. Denta, Jud. Timiș								

3. SARCINI / DEZMEMBRĂMINTE


Titular			Data nașterii / CUI	Domiciliu / Sediul	Tipul sarcinii sau al dezmembrămintelor dreptului de proprietate	Cota parte	Identificator entitate asociată	Act juridic			Valoare ipotecă	Tip monedă
Nume / Denumire	Inițiala tatălui	Prenume						Tip act	Nr. act / data	Emitent		
-	-	-	-	-	-	-	-	-	-	-	-	-

4. NOTĂRI, PROCESE, INTERDICȚII

Tipul notării	Tip act	Nr. act / data	Identificator entitate asociată
-	-	-	-

5. OBSERVAȚII

Imobil împrejmuit / neîmprejmuit	Imobil contestat / necontestat	Alte observații
Neîmprejmuit		



REGISTRUL CADASTRAL AL IMOBILELOR

ANEXA Nr. 2

UAT Denta

Zonă cooperativizată (Co)

Sector cadastral nr. 36

1. DESCRIEREA IMOBILULUI																
DATE TEREN											DATE CONSTRUCȚII					
Identificator teren	Adresă imobil	Număr cadastral	Nr. CF	Suprafața măsurată	Intravilan / extra.(I/E)	Nr. top.	Nr. tarla	Nr. parcelă	Categorie folosință	Suprafață parcelă	Identificator construcție	Cod grupă destinație	Suprafața construită	Nr. niveluri	Nr. CF	Constr. cu acte (DA/NU)
10204	Intravilan, Loc. Rovinita Mare, Nr.58, UAT. Denta, Jud. Timiș; (Tarla: -, Parcela: -)		405817	2946	I	59			A	2846	1	CL	72	1	405817-C1	DA
					I	59			CC	100						

2. PROPRIETATEA / POSESIA													
Titularul dreptului / posesiei			Proprietar=1 / Posesor=0	Data nașterii / CUI	Domiciliu / Sediul	Cota parte	Identificator entitate asociată	Cotă parte teren UI	Mod de dobândire	Act juridic			Obs. privitoare la proprietar
Nume / Denumire	Inițiala tatălui	Prenume								Tip act	Nr. act / data	Emitent	
PLATICA		MARGARETA	1		Loc. Brestea, UAT. Denta, Jud. Timiș	1/1	10204, C1		Convenție	act notarial	1048 / 15.06.1993	BNP	bun propriu

3. SARCINI / DEZMEMBRĂMINTE												
Titular			Data nașterii / CUI	Domiciliu / Sediul	Tipul sarcinii sau al dezmembrămintelor dreptului de proprietate	Cota parte	Identificator entitate asociată	Act juridic			Valoare ipotecă	Tip monedă
Nume / Denumire	Inițiala tatălui	Prenume						Tip act	Nr. act / data	Emitent		
-	-	-	-	-	-	-	-	-	-	-	-	-

4. NOTĂRI, PROCESE, INTERDICȚII				
Tipul notării	Tip act	Nr. act/ data	Emitent	Identificator entitate asociată
-	-	-	-	-

5. OBSERVAȚII		
Imobil împrejmuit/ neîmprejmuit	Imobil contestat/ necontestat	Alte observații
Împrejmuit		



REGISTRUL CADASTRAL AL IMOBILELOR

ANEXA Nr. 2

UAT Denta

Zonă cooperativizată (Co)

Sector cadastral nr. 36

1. DESCRIEREA IMOBILULUI																
DATE TEREN											DATE CONSTRUCȚII					
Identificator teren	Adresă imobil	Număr cadastral	Nr. CF	Suprafața măsurată	Intravilan / extra.(I/E)	Nr. top.	Nr. tarla	Nr. parcelă	Categorie folosință	Suprafață parcelă	Identificator construcție	Cod grupă destinație	Suprafața construită	Nr. niveluri	Nr. CF	Constr. cu acte (DA/NU)
10205	Intravilan, Loc. Rovinita Mare, Nr.115, UAT. Denta, Jud. Timiș; (Tarla: -, Parcela: -)		400596	1698	I	60/a			CC	1698	1	CL	97	1	400596-C1	DA

2. PROPRIETATEA / POSESIA													
Titularul dreptului / posesiei			Proprietar=1 / Posesor=0	Data nașterii / CUI	Domiciliu / Sediul	Cota parte	Identificator entitate asociată	Cotă parte teren UI	Mod de dobândire	Act juridic			Obs. privitoare la proprietar
Nume / Denumire	Inițiala tatălui	Prenume								Tip act	Nr. act / data	Emitent	
DRILEA		ADRIAN-VASILE	1	30.01.1969	Loc. Brestea, UAT. Denta, Jud. Timiș	1/2	C1		Succesiune	act notarial	23 / 02.02.2010	NP Lacatusu Camelia	
DRILEA		FLORIN	1	31.08.1957	Loc. Brestea, UAT. Denta, Jud. Timiș	1/2	C1		Succesiune	act notarial	23 / 02.02.2010	NP Lacatusu Camelia	
DRILEA		FLORIN	1	31.08.1957	Loc. Brestea, UAT. Denta, Jud. Timiș	1/2	10205		Succesiune	act notarial	23 / 02.02.2010	NP Lacatusu Camelia	
DRILEA		ADRIAN-VASILE	1	30.01.1969	Loc. Brestea, UAT. Denta, Jud. Timiș	1/2	10205		Succesiune	act notarial	23 / 02.02.2010	NP Lacatusu Camelia	

3. SARCINI / DEZMEMBRĂMINTE												
Titular			Data nașterii / CUI	Domiciliu / Sediul	Tipul sarcinii sau al dezmembrămintelor dreptului de proprietate	Cota parte	Identificator entitate asociată	Act juridic			Valoare ipotecă	Tip monedă
Nume / Denumire	Inițiala tatălui	Prenume						Tip act	Nr. act / data	Emitent		
-	-	-	-	-	-	-	-	-	-	-	-	-

4. NOTĂRI, PROCESE, INTERDICȚII				
Tipul notării	Tip act	Nr. act / data	Emitent	Identificator entitate asociată
-	-	-	-	-

5. OBSERVAȚII		
Imobil împrejmuit / neîmprejmuit	Imobil contestat / necontestat	Alte observații
Împrejmuit		



REGISTRUL CADASTRAL AL IMOBILELOR

ANEXA Nr. 2

UAT Denta

Zonă cooperativizată (Co)

Sector cadastral nr. 36

1. DESCRIEREA IMOBILULUI																
DATE TEREN											DATE CONSTRUCȚII					
Identificator teren	Adresă imobil	Număr cadastral	Nr. CF	Suprafața măsurată	Intravilan / extra.(I/E)	Nr. top.	Nr. tarla	Nr. parcelă	Categorie folosință	Suprafață parcelă	Identificator construcție	Cod grupă destinație	Suprafața construită	Nr. niveluri	Nr. CF	Constr. cu acte (DA/NU)
10206	Intravilan, Loc. Rovinita Mare, Nr.59, UAT. Denta, Jud. Timiș; (Tarla: -, Parcela: -)		400597	1699	I	60/b			CC	1699	1	CL	129	1	400597-C1	DA
											2	CA	56	1	400597-C2	NU

2. PROPRIETATEA / POSESIA															
Titularul dreptului / posesiei			Proprietar=1 / Posesor=0	Data nașterii / CUI	Domiciliu / Sediu	Cota parte	Identificator entitate asociată	Cotă parte teren UI	Mod de dobândire	Act juridic			Obs. privitoare la proprietar		
Nume / Denumire	Inițiala tatălui	Prenume								Tip act	Nr. act / data	Emitent			
DRILEA		FLORIN	1		Loc. Bretea, UAT. Denta, Jud. Timiș	2/2	10206		Lege	act administrativ	1149 / 08.04.2010	NP LACATUSU	si		
DRILEA		ADRIAN-VASILE	1		Loc. Bretea, UAT. Denta, Jud. Timiș										
DRILEA		ADRIAN VASILE	1	30.01.1969	Loc. Bretea, UAT. Denta, Jud. Timiș	1/2	C1		Succesiune	act notarial	23 / 02.02.2010	NP Lacatusu Camelia			
DRILEA		FLORIN...	1	31.08.1957	Loc. Bretea, UAT. Denta, Jud. Timiș	1/2	C1		Succesiune	act notarial	23 / 02.02.2010	NP Lacatusu Camelia			

3. SARCINI / DEZMEMBRĂMINTE													
Titular			Data nașterii / CUI	Domiciliu / Sediu	Tipul sarcinii sau al dezmembrămintelor dreptului de proprietate	Cota parte	Identificator entitate asociată	Act juridic			Valoare ipotecă	Tip monedă	
Nume / Denumire	Inițiala tatălui	Prenume						Tip act	Nr. act / data	Emitent			
-	-	-	-	-	-	-	-	-	-	-	-	-	-

4. NOTĂRI, PROCESE, INTERDICȚII				
Tipul notării	Tip act	Nr. act / data	Emitent	Identificator entitate asociată
-	-	-	-	-

5. OBSERVAȚII		
Imobil împrejmuit / neîmprejmuit	Imobil contestat / necontestat	Alte observații
Împrejmuit		



REGISTRUL CADASTRAL AL IMOBILELOR

ANEXA Nr. 2

UAT Denta

Zonă cooperativizată (Co)

Sector cadastral nr. 36

1. DESCRIEREA IMOBILULUI																
DATE TEREN											DATE CONSTRUCȚII					
Identificator teren	Adresă imobil	Număr cadastral	Nr. CF	Suprafața măsurată	Intravilan / extra.(I/E)	Nr. top.	Nr. tarla	Nr. parcelă	Categorie folosință	Suprafață parcelă	Identificator construcție	Cod grupă destinație	Suprafața construită	Nr. niveluri	Nr. CF	Constr. cu acte (DA/NU)
10207	Intravilan, Loc. Rovinita Mare, Nr.117, UAT. Denta, Jud. Timiș; (Tarla: -, Parcela: -)		405743	2719	I	61			CC	2719	1	CL	125	1	405743-C1	DA
											2	CA	62	1	405743-C2	NU
											3	CA	24	1	405743-C3	NU
											4	CA	13	1	405743-C4	NU

2. PROPRIETATEA / POSESIA													
Titularul dreptului / posesiei			Proprietar=1 / Posesor=0	Data nașterii / CUI	Domiciliu / Sediu	Cota parte	Identificator entitate asociată	Cotă parte teren UI	Mod de dobândire	Act juridic			Obs. privitoare la proprietar
Nume / Denumire	Inițiala tatălui	Prenume								Tip act	Nr. act / data	Emitent	
TELBISZ		IOSIF	1		Loc. Brestea, UAT. Denta, Jud. Timiș	1/1	10207, C1		Succesiune	act notarial	71 / 01.10.1993	BNP	

3. SARCINI / DEZMEMBRĂMINTE												
Titular			Data nașterii / CUI	Domiciliu / Sediu	Tipul sarcinii sau al dezmembrămintelor dreptului de proprietate	Cota parte	Identificator entitate asociată	Act juridic			Valoare ipotecă	Tip monedă
Nume / Denumire	Inițiala tatălui	Prenume						Tip act	Nr. act / data	Emitent		
-	-	-	-	-	-	-	-	-	-	-	-	-

4. NOTĂRI, PROCESE, INTERDICȚII				
Tipul notării	Tip act	Nr. act / data	Emitent	Identificator entitate asociată
-	-	-	-	-

5. OBSERVAȚII		
Imobil împrejmuit / neîmprejmuit	Imobil contestat / necontestat	Alte observații
Împrejmuit		



REGISTRUL CADASTRAL AL IMOBILELOR

ANEXA Nr. 2

UAT Denta

Zonă cooperativizată (Co)

Sector cadastral nr. 36

1. DESCRIEREA IMOBILULUI																
DATE TEREN											DATE CONSTRUCȚII					
Identificator teren	Adresă imobil	Număr cadastral	Nr. CF	Suprafața măsurată	Intravilan / extra.(I/E)	Nr. top.	Nr. tarla	Nr. parcelă	Categorie folosință	Suprafață parcelă	Identificator construcție	Cod grupă destinație	Suprafața construită	Nr. niveluri	Nr. CF	Constr. cu acte (DA/NU)
10208	Intravilan, Loc. Rovinita Mare, Nr.118, UAT. Denta, Jud. Timiș; (Tarla: -, Parcela: -)		401022	3619	I	62/1			CC	3619	1	CL	74	1	401022-C1	DA
											2	CA	65	1	401022-C2	NU

2. PROPRIETATEA / POSESIA													
Titularul dreptului / posesiei			Proprietar=1 / Posesor=0	Data nașterii / CUI	Domiciliu / Sediul	Cota parte	Identificator entitate asociată	Cotă parte teren UI	Mod de dobândire	Act juridic			Obs. privitoare la proprietar
Nume / Denumire	Inițiala tatălui	Prenume								Tip act	Nr. act / data	Emitent	
ZIEGLER		ANDREI	1	15.01.1968	Loc. Bretea, UAT. Denta, Jud. Timiș	1/2	10208, C1		Succesiune	act notarial	63 / 09.07.2020	LĂCĂTU ȘU Camelia	fiu
ZIEGLER		CLARA	1		Loc. Bretea, UAT. Denta, Jud. Timiș	1/2	10208, C1		Succesiune	act notarial	63 / 09.07.2020	LĂCĂTU ȘU Camelia	

3. SARCINI / DEZMEMBRĂMINTE												
Titular			Data nașterii / CUI	Domiciliu / Sediul	Tipul sarcinii sau al dezmembrămintelor dreptului de proprietate	Cota parte	Identificator entitate asociată	Act juridic			Valoare ipotecă	Tip monedă
Nume / Denumire	Inițiala tatălui	Prenume						Tip act	Nr. act / data	Emitent		
-	-	-	-	-	-	-	-	-	-	-	-	-

4. NOTĂRI, PROCESE, INTERDICȚII				
Tipul notării	Tip act	Nr. act / data	Emitent	Identificator entitate asociată
-	-	-	-	-

5. OBSERVAȚII		
Imobil împrejmuit / neîmprejmuit	Imobil contestat / necontestat	Alte observații
Împrejmuit		



REGISTRUL CADASTRAL AL IMOBILELOR

ANEXA Nr. 2

UAT Denta

Zonă cooperativizată (Co)

Sector cadastral nr. 36

1. DESCRIEREA IMOBILULUI																
DATE TEREN											DATE CONSTRUCȚII					
Identificator teren	Adresă imobil	Număr cadastral	Nr. CF	Suprafața măsurată	Intravilan / extra.(I/E)	Nr. top.	Nr. tarla	Nr. parcelă	Categorie folosință	Suprafață parcelă	Identificator construcție	Cod grupă destinație	Suprafața construită	Nr. niveluri	Nr. CF	Constr. cu acte (DA/NU)
10209	Intravilan, Loc. Rovinita Mare, Nr.119, UAT. Denta, Jud. Timiș; (Tarla: -, Parcela: -)		401023	3115	I	62/2			CC	3115	1	CL	109	1	401023-C1	DA
											2	CA	14	1	401023-C2	DA

2. PROPRIETATEA / POSESIA															
Titularul dreptului / posesiei			Proprietar=1 / Posesor=0	Data nașterii / CUI	Domiciliu / Sediul	Cota parte	Identificator entitate asociată	Cotă parte teren UI	Mod de dobândire	Act juridic			Obs. privitoare la proprietar		
Nume / Denumire	Inițiala tatălui	Prenume								Tip act	Nr. act / data	Emitent			
SZELGRAT		IOLAN..	1		Loc. Timișoara, Intr. ZOLTAN KODALY, Nr.10, Ap.18, UAT. Timișoara, Jud. Timiș	2/4	10209, C1		Succesiune	act notarial	100 / 06.08.2019	LĂCĂTU ȘU Camelia			
SZELGRAT		IOLAN..	1		Loc. Timișoara, Intr. ZOLTAN KODALY, Nr.10, Ap.18, UAT. Timișoara, Jud. Timiș	1/1	C2		Construire	act administrativ	2088 / 16.05.2024	PRIMARIA COMUNEI DENTA			
SZELGRAT		IOLAN	1	05.10.1954	Loc. Timișoara, Intr. ZOLTAN KODALY, Nr.10, Ap.18, UAT. Timișoara, Jud. Timiș	2/4	10209, C1		Convenție	act notarial	764 / 06.08.2019	LĂCĂTU ȘU Camelia	casatorita, bun propriu		

3. SARCINI / DEZMEMBRĂMINTE															
Titular			Data nașterii / CUI	Domiciliu / Sediul	Tipul sarcinii sau al dezmembrămintelor dreptului de proprietate	Cota parte	Identificator entitate asociată	Act juridic			Valoare ipotecă	Tip monedă			
Nume / Denumire	Inițiala tatălui	Prenume						Tip act	Nr. act / data	Emitent					
-	-	-	-	-	-	-	-	-	-	-	-	-	-		

4. NOTĂRI, PROCESE, INTERDICȚII															
Tipul notării							Tip act	Nr. act / data	Emitent	Identificator entitate asociată					
-							-	-	-	-					

5. OBSERVAȚII															
Imobil împrejmuit / neîmprejmuit				Imobil contestat / necontestat				Alte observații							
Împrejmuit															



REGISTRUL CADASTRAL AL IMOBILELOR

ANEXA Nr. 2

UAT Denta

Zonă cooperativizată (Co)

Sector cadastral nr. 36

1. DESCRIEREA IMOBILULUI																
DATE TEREN											DATE CONSTRUCȚII					
Identificator teren	Adresă imobil	Număr cadastral	Nr. CF	Suprafața măsurată	Intravilan / extra.(I/E)	Nr. top.	Nr. tarla	Nr. parcelă	Categorie folosință	Suprafață parcelă	Identificator construcție	Cod grupă destinație	Suprafața construită	Nr. niveluri	Nr. CF	Constr. cu acte (DA/NU)
10210	Intravilan, Loc. Rovinita Mare, Nr.126, UAT. Denta, Jud. Timiș; (Tarla: -, Parcela: -)		404619	2682	I	4/b			CC	643	1	CL	219	1	404619-C1	DA
					I	4/b			A	2039	2	CL	48	1	404619-C2	NU

2. PROPRIETATEA / POSESIA													
Titularul dreptului / posesiei			Proprietar=1 / Posesor=0	Data nașterii / CUI	Domiciliu / Sediu	Cota parte	Identificator entitate asociată	Cotă parte teren UI	Mod de dobândire	Act juridic			Obs. privitoare la proprietar
Nume / Denumire	Inițiala tatălui	Prenume								Tip act	Nr. act / data	Emitent	
BENAK		MARIA	1	04.02.1960	Loc. Denta, UAT. Denta, Jud. Timiș	480/2643	10210		Succesiune	act notarial	152 / 11.10.2016	Lacatusu Camelia	
BENAK		MARIA..	1		Loc. Denta, UAT. Denta, Jud. Timiș	959/2643	10210		Succesiune	act notarial	401 / 27.11.1998	NP	fiica
BENAK		MARIA	1	04.02.1960	Loc. Denta, UAT. Denta, Jud. Timiș	3/9	C1		Succesiune	act notarial	152 / 11.10.2016	Lacatusu Camelia	
BENAK		MARIA..	1		Loc. Denta, UAT. Denta, Jud. Timiș	6/9	C1		Succesiune	act notarial	401 / 27.11.1998	NP	fiica

3. SARCINI / DEZMEMBRĂMINTE												
Titular			Data nașterii / CUI	Domiciliu / Sediu	Tipul sarcinii sau al dezmembrămintelor dreptului de proprietate	Cota parte	Identificator entitate asociată	Act juridic			Valoare ipotecă	Tip monedă
Nume / Denumire	Inițiala tatălui	Prenume						Tip act	Nr. act / data	Emitent		
-	-	-	-	-	-	-	-	-	-	-	-	-

4. NOTĂRI, PROCESE, INTERDICȚII				
Tipul notării	Tip act	Nr. act / data	Emitent	Identificator entitate asociată
-	-	-	-	-

5. OBSERVAȚII		
Imobil împrejmuit / neîmprejmuit	Imobil contestat / necontestat	Alte observații
Împrejmuit		



REGISTRUL CADASTRAL AL IMOBILELOR

ANEXA Nr. 2

UAT Denta

Zonă cooperativizată (Co)

Sector cadastral nr. 36

1. DESCRIEREA IMOBILULUI																
DATE TEREN										DATE CONSTRUCȚII						
Identificator teren	Adresă imobil	Număr cadastral	Nr. CF	Suprafața măsurată	Intravilan / extra.(I/E)	Nr. top.	Nr. tarla	Nr. parcelă	Categorie folosință	Suprafața parcelă	Identificator construcție	Cod grupă destinație	Suprafața construită	Nr. niveluri	Nr. CF	Constr. cu acte (DA/NU)
10211	Intravilan, Loc. Rovinita Mare, Nr.124, UAT. Denta, Jud. Timiș; (Tarla: -, Parcela: -)		404277	2546	I	3			CC	600	1	CL	145	1	404277-C1	DA
					I	3			A	1946	2	CA	69	1	404277-C2	NU

2. PROPRIETATEA / POSESIA													
Titularul dreptului / posesiei			Proprietar=1 / Posesor=0	Data nașterii / CUI	Domiciliu / Sediul	Cota parte	Identificator entitate asociată	Cotă parte teren UI	Mod de dobândire	Act juridic			Obs. privitoare la proprietar
Nume / Denumire	Inițiala tatălui	Prenume								Tip act	Nr. act / data	Emitent	
OLARIU		GHEORGHITA	1	02.03.1950	Loc. Denta, UAT. Denta, Jud. Timiș	1/1	10211		Lege	act administrativ	420 / 17.05.2022	INSTITUTIA PREFECTULUI - JUDEȚUL TIMIȘ	
OLARIU		GHEORGHITA..	1	02.03.1950	Loc. Denta, UAT. Denta, Jud. Timiș	1/1	C1		Convenție	act notarial	1160/1977 / 01.12.1977	NP	casatorita , bun propriu

3. SARCINI / DEZMEMBRĂMINTE												
Titular			Data nașterii / CUI	Domiciliu / Sediul	Tipul sarcinii sau al dezmembrămintelor dreptului de proprietate	Cota parte	Identificator entitate asociată	Act juridic			Valoare ipotecă	Tip monedă
Nume / Denumire	Inițiala tatălui	Prenume						Tip act	Nr. act / data	Emitent		
-	-	-	-	-	-	-	-	-	-	-	-	-

4. NOTĂRI, PROCESE, INTERDICȚII				
Tipul notării	Tip act	Nr. act/ data	Emitent	Identificator entitate asociată
-	-	-	-	-

5. OBSERVAȚII		
Imobil împrejmuit/ neîmprejmuit	Imobil contestat/ necontestat	Alte observații
Împrejmuit		



REGISTRUL CADASTRAL AL IMOBILELOR

ANEXA Nr. 2

UAT Denta

Zonă cooperativizată (Co)

Sector cadastral nr. 36

1. DESCRIEREA IMOBILULUI																
DATE TEREN											DATE CONSTRUCȚII					
Identificator teren	Adresă imobil	Număr cadastral	Nr. CF	Suprafața măsurată	Intravilan / extra.(I/E)	Nr. top.	Nr. tarla	Nr. parcelă	Categorie folosință	Suprafața parcelă	Identificator construcție	Cod grupă destinație	Suprafața construită	Nr. niveluri	Nr. CF	Constr. cu acte (DA/NU)
10212	Intravilan, Loc. Rovinita Mare, Nr.122, UAT. Denta, Jud. Timiș; (Tarla: -, Parcela: -)		402222	1487	I	276/2			CC	487	1	CL	85	1	402222-C1	DA
					E	276/2			A	1000	2	CA	27	1	402222-C2	NU
											3	CA	51	1	402222-C3	NU
											4	CA	25	1	402222-C4	NU

2. PROPRIETATEA / POSESIA													
Titularul dreptului / posesiei			Proprietar=1 / Posesor=0	Data nașterii / CUI	Domiciliu / Sediu	Cota parte	Identificator entitate asociată	Cotă parte teren UI	Mod de dobândire	Act juridic			Obs. privitoare la proprietar
Nume / Denumire	Inițiala tatălui	Prenume								Tip act	Nr. act / data	Emitent	
VOO		STEFAN LEVENTE	1	31.03.1988	Loc. Denta, UAT. Denta, Jud. Timiș	1304/1487	10212		Convenție	act notarial	1914 / 06.12.2012	BNP LACATUSU CAMELIA	bun propriu
VOO		STEFAN LEVENTE	1	31.03.1988	Loc. Denta, UAT. Denta, Jud. Timiș	1/1	C1		Convenție	act notarial	1914 / 06.12.2012	BNP LACATUSU CAMELIA	bun propriu

3. SARCINI / DEZMEMBRĂMINTE												
Titular			Data nașterii / CUI	Domiciliu / Sediu	Tipul sarcinii sau al dezmembrămintelor dreptului de proprietate	Cota parte	Identificator entitate asociată	Act juridic			Valoare ipotecă	Tip monedă
Nume / Denumire	Inițiala tatălui	Prenume						Tip act	Nr. act / data	Emitent		
-	-	-	-	-	-	-	-	-	-	-	-	-

4. NOTĂRI, PROCESE, INTERDICȚII				
Tipul notării	Tip act	Nr. act / data	Emitent	Identificator entitate asociată
-	-	-	-	-

5. OBSERVAȚII		
Imobil împrejmuit / neîmprejmuit	Imobil contestat / necontestat	Alte observații
Împrejmuit		



REGISTRUL CADASTRAL AL IMOBILELOR

ANEXA Nr. 2

UAT Denta

Zonă cooperativizată (Co)

Sector cadastral nr. 36

1. DESCRIEREA IMOBILULUI																
DATE TEREN											DATE CONSTRUCȚII					
Identificator teren	Adresă imobil	Număr cadastral	Nr. CF	Suprafața măsurată	Intravilan / extra.(I/E)	Nr. top.	Nr. tarla	Nr. parcelă	Categorie folosință	Suprafață parcelă	Identificator construcție	Cod grupă destinație	Suprafața construită	Nr. niveluri	Nr. CF	Constr. cu acte (DA/NU)
10213	Intravilan, Loc. Rovinita Mare, UAT. Denta, Jud. Timiș; (Tarla: -, Parcela: -)		400947	1548	I	276/1			CC	1548	1	CL	136	1	400947-C1	DA
											2	CA	30	1	400947-C2	NU

2. PROPRIETATEA / POSESIA															
Titularul dreptului / posesiei			Proprietar=1 / Posesor=0	Data nașterii / CUI	Domiciliu / Sediul	Cota parte	Identificator entitate asociată	Cotă parte teren UI	Mod de dobândire	Act juridic			Obs. privitoare la proprietar		
Nume / Denumire	Inițiala tatălui	Prenume								Tip act	Nr. act / data	Emitent			
POPISTI		SIMONA	1		Loc. Denta, UAT. Denta, Jud. Timiș	1304/1548	10213		Convenție	act notarial	3318 / 01.11.2008	BNP Ciobanu Ana Stefania	necasatorita, bun propriu		
POPISTI		SIMONA..	1		Loc. Denta, UAT. Denta, Jud. Timiș	1/1	C1		Convenție	act notarial	3318 / 01.11.2008	BNP Ciobanu Ana Stefania	necasatorita, bun propriu		

3. SARCINI / DEZMEMBRĂMINTE															
Titular			Data nașterii / CUI	Domiciliu / Sediul	Tipul sarcinii sau al dezmembrămintelor dreptului de proprietate	Cota parte	Identificator entitate asociată	Act juridic			Valoare ipotecă	Tip monedă			
Nume / Denumire	Inițiala tatălui	Prenume						Tip act	Nr. act / data	Emitent					
-	-	-	-	-	-	-	-	-	-	-	-	-	-		

4. NOTĂRI, PROCESE, INTERDICȚII															
Tipul notării						Tip act		Nr. act / data		Emitent			Identificator entitate asociată		
-						-		-		-			-		

5. OBSERVAȚII															
Imobil împrejmuit / neîmprejmuit				Imobil contestat / necontestat				Alte observații							
Împrejmuit															



REGISTRUL CADASTRAL AL IMOBILELOR

ANEXA Nr. 2

UAT Denta

Zonă cooperativizată (Co)

Sector cadastral nr. 36

1. DESCRIEREA IMOBILULUI																
DATE TEREN											DATE CONSTRUCȚII					
Identificator teren	Adresă imobil	Număr cadastral	Nr. CF	Suprafața măsurată	Intravilan / extra.(I/E)	Nr. top.	Nr. tarla	Nr. parcelă	Categorie folosință	Suprafață parcelă	Identificator construcție	Cod grupă destinație	Suprafața construită	Nr. niveluri	Nr. CF	Constr. cu acte (DA/NU)
10214	Intravilan, Loc. Rovinita Mare, Nr.159, UAT. Denta, Jud. Timiș; (Tarla: -, Parcela: -)		401609	160	I	27/1			CC	160	1	CL	69	1	401609-C1	DA

2. PROPRIETATEA / POSESIA													
Titularul dreptului / posesiei			Proprietar=1 / Posesor=0	Data nașterii / CUI	Domiciliu / Sediul	Cota parte	Identificator entitate asociată	Cotă parte teren UI	Mod de dobândire	Act juridic			Obs. privitoare la proprietar
Nume / Denumire	Inițiala tatălui	Prenume								Tip act	Nr. act / data	Emitent	
COSTIN		CRISTIAN ION	1	12.02.1965	Loc. Denta, UAT. Denta, Jud. Timiș	3/8	10214		Convenție	act notarial	1758 / 07.12.2011	NP Lacatusu Camelia	casatorit cu
COSTIN		MONICA	1	06.12.1968	Loc. Denta, UAT. Denta, Jud. Timiș								sub regimul comunitatii legale de bunuri
SC ALECMONIS SRL			1	999999999999999	Loc. Denta, UAT. Denta, Jud. Timiș		C1-U2	100/160	Hotărâre Judecătorească	hotărâre judecătorească	903 / 17.11.2008	Judecatoria Deta	
SC ALECMONIS SRL			1	999999999999999	Loc. Denta, UAT. Denta, Jud. Timiș	5/8	10214		Hotărâre Judecătorească	hotărâre judecătorească	903 / 17.11.2008	Judecatoria Deta	
COSTIN		CRISTIAN ION	1	12.02.1965	Loc. Denta, UAT. Denta, Jud. Timiș		C1-U1	60/160	Convenție	act notarial	1758 / 07.12.2011	NP Lacatusu Camelia	casatorit cu
COSTIN		MONICA	1	06.12.1968	Loc. Denta, UAT. Denta, Jud. Timiș								sub regimul comunitatii legale de bunuri

3. SARCINI / DEZMEMBRĂMINTE												
Titular			Data nașterii / CUI	Domiciliu / Sediul	Tipul sarcinii sau al dezmembrămintelor dreptului de proprietate	Cota parte	Identificator entitate asociată	Act juridic			Valoare ipotecă	Tip monedă
Nume / Denumire	Inițiala tatălui	Prenume						Tip act	Nr. act / data	Emitent		
-	-	-	-	-	-	-	-	-	-	-	-	-

4. NOTĂRI, PROCESE, INTERDICȚII			
Tipul notării	Tip act	Nr. act / data	Identificator entitate asociată
Se noteaza deschiderea prezentei carti funciare, aceasta fiind carte funciara colectiva, cu teren in CF 401609, si cele doua apartamente in CF 401609-C1-U1 - AP. 1 si CF 401609-C1-U2 - AP. 2 - SC ALECMONIS SRL	hotărâre judecătorească	903 / 17.11.2008	C1
Drept de servitute de trecere in favoarea imobilului cu nr. top 27/2, din CF 401610 si nr. top 27/3, din CF nr. 401612			10214
Se noteaza includerea in domeniul privat al Comunei Denta a suprafetei de teren de 60 mp inscrisa sub B1	act administrativ	30 / 30.06.2011	10214
Se notează includerea imobilului în domeniul privat al Comunei Denta conform actelor de mai sus			C1-U1



5. OBSERVAȚII		
Imobil împrejmuit/ neîmprejmuit	Imobil contestat/ necontestat	Alte observații
Neîmprejmuit		



REGISTRUL CADASTRAL AL IMOBILELOR

ANEXA Nr. 2

UAT Denta

Zonă cooperativizată (Co)

Sector cadastral nr. 36

1. DESCRIEREA IMOBILULUI																
DATE TEREN											DATE CONSTRUCȚII					
Identificator teren	Adresă imobil	Număr cadastral	Nr. CF	Suprafața măsurată	Intravilan / extra.(I/E)	Nr. top.	Nr. tarla	Nr. parcelă	Categorie folosință	Suprafață parcelă	Identificator construcție	Cod grupă destinație	Suprafața construită	Nr. niveluri	Nr. CF	Constr. cu acte (DA/NU)
10215	Intravilan, Loc. Rovinita Mare, Nr.159, UAT. Denta, Jud. Timiș; (Tarla: -, Parcela: -)		401610	747	I	27/2			CC	747						

2. PROPRIETATEA / POSESIA													
Titularul dreptului / posesiei			Proprietar=1 / Posesor=0	Data nașterii / CUI	Domiciliu / Sediu	Cota parte	Identificator entitate asociată	Cotă parte teren UI	Mod de dobândire	Act juridic			Obs. privitoare la proprietar
Nume / Denumire	Inițiala tatălui	Prenume								Tip act	Nr. act / data	Emitent	
SC ALECMONIS SRL			1	999999999999999	Loc. Denta, UAT. Denta, Jud. Timiș	1/1	10215		Hotărâre Judecătorească	hotărâre judecătorească	903 / 17.11.2008	Judecatoria Deta	

3. SARCINI / DEZMEMBRĂMINTE													
Titular			Data nașterii / CUI	Domiciliu / Sediu	Tipul sarcinii sau al dezmembrămintelor dreptului de proprietate	Cota parte	Identificator entitate asociată	Act juridic			Valoare ipotecă	Tip monedă	
Nume / Denumire	Inițiala tatălui	Prenume						Tip act	Nr. act / data	Emitent			
-	-	-	-	-	-	-	-	-	-	-	-	-	-

4. NOTĂRI, PROCESE, INTERDICȚII				
Tipul notării	Tip act	Nr. act / data	Emitent	Identificator entitate asociată
Drept de servitute de trecere asupra imobilului cu nr. top 27/1, din CF nr. 401609	hotărâre judecătorească	903 / 17.11.2008	Judecatoria Deta	10215
Drept de servitute de trecere in favoarea imobilelor cu nr. top 27/3, din CF 401612 si cu nr. top 27/1, din CF 401609				10215

5. OBSERVAȚII		
Imobil împrejmuit / neîmprejmuit	Imobil contestat / necontestat	Alte observații
împrejmuit		



REGISTRUL CADASTRAL AL IMOBILELOR

ANEXA Nr. 2

UAT Denta

Zonă cooperativizată (Co)

Sector cadastral nr. 36

1. DESCRIEREA IMOBILULUI																
DATE TEREN											DATE CONSTRUCȚII					
Identificator teren	Adresă imobil	Număr cadastral	Nr. CF	Suprafața măsurată	Intravilan / extra.(I/E)	Nr. top.	Nr. tarla	Nr. parcelă	Categorie folosință	Suprafață parcelă	Identificator construcție	Cod grupă destinație	Suprafața construită	Nr. niveluri	Nr. CF	Constr. cu acte (DA/NU)
10216	Intravilan, Loc. Rovinita Mare, Nr.166, UAT. Denta, Jud. Timiș; (Tarla: -, Parcela: -)		404872	1856	I	32/a/1			CC	856	1	CL	110	1	404872-C1	DA
					I			A	1000							

2. PROPRIETATEA / POSESIA															
Titularul dreptului / posesiei			Proprietar=1 / Posesor=0	Data nașterii / CUI	Domiciliu / Sediu	Cota parte	Identificator entitate asociată	Cotă parte teren UI	Mod de dobândire	Act juridic			Obs. privitoare la proprietar		
Nume / Denumire	Inițiala tatălui	Prenume								Tip act	Nr. act / data	Emitent			
FEHER		ZOLTAN	1	23.09.1979	Loc. Denta, Str. Tirgu Mare, Bl.P4, Ap.9, UAT. Denta, Jud. Timiș	1/1	10216, C1	Convenție	act notarial	1596 / 06.12.2018	LACATUSU Camelia	si sotia			
FEHER		LOREDANA	1	30.12.1977	Loc. Timisoara, Bdul. LIVIU REBREANU, Nr.22, Bl.58, Ap.6, UAT. Timișoara, Jud. Timiș							sub regimul comunitatii legale			

3. SARCINI / DEZMEMBRĂMINTE															
Titular			Data nașterii / CUI	Domiciliu / Sediu	Tipul sarcinii sau al dezmembrămintelor dreptului de proprietate	Cota parte	Identificator entitate asociată	Act juridic			Valoare ipotecă	Tip monedă			
Nume / Denumire	Inițiala tatălui	Prenume						Tip act	Nr. act / data	Emitent					
-	-	-	-	-	-	-	-	-	-	-	-	-			

4. NOTĂRI, PROCESE, INTERDICȚII															
Tipul notării						Tip act	Nr. act / data	Emitent	Identificator entitate asociată						
-						-	-	-	-						

5. OBSERVAȚII															
Imobil împrejmuit / neîmprejmuit				Imobil contestat / necontestat				Alte observații							
Împrejmuit								integreaza si cf 40496 / 31/a/1							



REGISTRUL CADASTRAL AL IMOBILELOR

ANEXA Nr. 2

UAT Denta

Zonă cooperativizată (Co)

Sector cadastral nr. 36

1. DESCRIEREA IMOBILULUI																
DATE TEREN											DATE CONSTRUCȚII					
Identificator teren	Adresă imobil	Număr cadastral	Nr. CF	Suprafața măsurată	Intravilan / extra.(I/E)	Nr. top.	Nr. tarla	Nr. parcelă	Categorie folosință	Suprafață parcelă	Identificator construcție	Cod grupă destinație	Suprafața construită	Nr. niveluri	Nr. CF	Constr. cu acte (DA/NU)
10217	Intravilan, Loc. Rovinita Mare, Nr.169, UAT. Denta, Jud. Timiș; (Tarla: -, Parcela: -)		405866	1291	I				CC	291	1	CL	107	1	405866-C1	DA
					I				A	1000	2	CA	9	1	405866-C2	NU

2. PROPRIETATEA / POSESIA													
Titularul dreptului / posesiei			Proprietar=1 / Posesor=0	Data nașterii / CUI	Domiciliu / Sediu	Cota parte	Identificator entitate asociată	Cotă parte teren UI	Mod de dobândire	Act juridic			Obs. privitoare la proprietar
Nume / Denumire	Inițiala tatălui	Prenume								Tip act	Nr. act / data	Emitent	
OPRIS		MADALINA-EMILIA	1	22.09.1998	Loc. Rovinita Mare, Nr.169, UAT. Denta, Jud. Timiș	3/20	10217, C1		Convenție	act notarial	2119 / 30.10.2023	CIOBANU ANA STEFANIA	necasatrita-bun propriu
OPRIS		MADALINA-EMILIA..	1	22.09.1998	Loc. Rovinita Mare, Nr.169, UAT. Denta, Jud. Timiș	17/20	10217, C1		Succesiune	act notarial	2119 / 30.10.2023	CIOBANU ANA STEFANIA	necasatorita-bun propriu

3. SARCINI / DEZMEMBRĂMINTE												
Titular			Data nașterii / CUI	Domiciliu / Sediu	Tipul sarcinii sau al dezmembrămintelor dreptului de proprietate	Cota parte	Identificator entitate asociată	Act juridic			Valoare ipotecă	Tip monedă
Nume / Denumire	Inițiala tatălui	Prenume						Tip act	Nr. act / data	Emitent		
OPRIS		GHEORGHE-IOAN	18.12.1974	Loc. Rovinita Mare, Nr.169, UAT. Denta, Jud. Timiș	Uzuctruct viager	3/20	10217, C1	act notarial	2119 / 30.10.2023	CIOBANU ANA STEFANIA		

4. NOTĂRI, PROCESE, INTERDICȚII				
Tipul notării	Tip act	Nr. act/ data	Emitent	Identificator entitate asociată
-	-	-	-	-

5. OBSERVAȚII		
Imobil împrejmuit/ neîmprejmuit	Imobil contestat/ necontestat	Alte observații
Împrejmuit		Împrejmuit cu gard de plasa, lemn și beton



REGISTRUL CADASTRAL AL IMOBILELOR

ANEXA Nr. 2

UAT Denta

Zonă cooperativizată (Co)

Sector cadastral nr. 36

1. DESCRIEREA IMOBILULUI																
DATE TEREN											DATE CONSTRUCȚII					
Identificator teren	Adresă imobil	Număr cadastral	Nr. CF	Suprafața măsurată	Intravilan / extra.(I/E)	Nr. top.	Nr. tarla	Nr. parcelă	Categorie folosință	Suprafață parcelă	Identificator construcție	Cod grupă destinație	Suprafața construită	Nr. niveluri	Nr. CF	Constr. cu acte (DA/NU)
10218	Intravilan, Loc. Rovinita Mare, Nr.35, UAT. Denta, Jud. Timiș; (Tarla: -, Parcela: -)		400887	2487	I	36			CC	2487	1	CAS	102	1	400887-C1	DA

2. PROPRIETATEA / POSESIA													
Titularul dreptului / posesiei			Proprietar=1 / Posesor=0	Data nașterii / CUI	Domiciliu / Sediu	Cota parte	Identificator entitate asociată	Cotă parte teren UI	Mod de dobândire	Act juridic			Obs. privitoare la proprietar
Nume / Denumire	Inițiala tatălui	Prenume								Tip act	Nr. act / data	Emitent	
COMUNA DENTA			1	999999999999999	Loc. Denta, UAT. Denta, Jud. Timiș	1/1	C1		Convenție	act notarial	0 / 01.04.2010	BNP	
COMUNA DENTA			1	999999999999999	Loc. Denta, UAT. Denta, Jud. Timiș	1/1	10218		Convenție	act notarial	0 / 01.04.2010	BNP	

3. SARCINI / DEZMEMBRĂMINTE													
Titular			Data nașterii / CUI	Domiciliu / Sediu	Tipul sarcinii sau al dezmembrămintelor dreptului de proprietate	Cota parte	Identificator entitate asociată	Act juridic			Valoare ipotecă	Tip monedă	
Nume / Denumire	Inițiala tatălui	Prenume						Tip act	Nr. act / data	Emitent			
-	-	-	-	-	-	-	-	-	-	-	-	-	-

4. NOTĂRI, PROCESE, INTERDICȚII				
Tipul notării	Tip act	Nr. act/ data	Emitent	Identificator entitate asociată
Se noteaza respingerea cererii introduse de Primaria Timisoara privind intabularea dreptului de proprietate	act notarial	0 / 01.04.2010	BNP	10218, C1
Drept de folosinta gratuita asupra 4424 mp teren - MUNICIPIUL TIMISOARA	hotărâre judecătorească	23 / 01.01.2005	Consiliul Local Rovinita Mare	10218, C1

5. OBSERVAȚII		
Imobil împrejmuit/ neîmprejmuit	Imobil contestat/ necontestat	Alte observații
Neîmprejmuit		teren intravilan



REGISTRUL CADASTRAL AL IMOBILELOR

ANEXA Nr. 2

UAT Denta
Zonă cooperativizată (Co)

Sector cadastral nr. 36

1. DESCRIEREA IMOBILULUI																
DATE TEREN											DATE CONSTRUCȚII					
Identificator teren	Adresă imobil	Număr cadastral	Nr. CF	Suprafața măsurată	Intravilan / extra.(I/E)	Nr. top.	Nr. tarla	Nr. parcelă	Categorie folosință	Suprafață parcelă	Identificator construcție	Cod grupă destinație	Suprafața construită	Nr. niveluri	Nr. CF	Constr. cu acte (DA/NU)
10219	Intravilan, Loc. Rovinita Mare, Nr.77, UAT. Denta, Jud. Timiș; (Tarla: -, Parcela: -)		405837	1134	I				A	1134						

2. PROPRIETATEA / POSESIA													
Titularul dreptului / posesiei			Proprietar=1 / Posesor=0	Data nașterii / CUI	Domiciliu / Sediul	Cota parte	Identificator entitate asociată	Cotă parte teren UI	Mod de dobândire	Act juridic			Obs. privitoare la proprietar
Nume / Denumire	Inițiala tatălui	Prenume								Tip act	Nr. act / data	Emitent	
TAR		ZOLTAN-FLAVIUS	1	06.01.1981	Loc. Timișoara, Str. Ciresului, Nr.7, UAT. Timișoara, Jud. Timiș	1/1	10219		Lege	act administrativ	2674 / 04.07.2023	PRIMARIA DENTA	

3. SARCINI / DEZMEMBRĂMINTE													
Titular			Data nașterii / CUI	Domiciliu / Sediul	Tipul sarcinii sau al dezmembrămintelor dreptului de proprietate	Cota parte	Identificator entitate asociată	Act juridic			Valoare ipotecă	Tip monedă	
Nume / Denumire	Inițiala tatălui	Prenume						Tip act	Nr. act / data	Emitent			
-	-	-	-	-	-	-	-	-	-	-	-	-	-

4. NOTĂRI, PROCESE, INTERDICȚII				
Tipul notării	Tip act	Nr. act / data	Emitent	Identificator entitate asociată
-	-	-	-	-

5. OBSERVAȚII		
Imobil împrejmuit/ neîmprejmuit	Imobil contestat/ necontestat	Alte observații
Împrejmuit		



REGISTRUL CADASTRAL AL IMOBILELOR

ANEXA Nr. 2

UAT Denta

Zonă cooperativizată (Co)

Sector cadastral nr. 36

1. DESCRIEREA IMOBILULUI																
DATE TEREN											DATE CONSTRUCȚII					
Identificator teren	Adresă imobil	Număr cadastral	Nr. CF	Suprafața măsurată	Intravilan / extra.(I/E)	Nr. top.	Nr. tarla	Nr. parcelă	Categorie folosință	Suprafață parcelă	Identificator construcție	Cod grupă destinație	Suprafața construită	Nr. niveluri	Nr. CF	Constr. cu acte (DA/NU)
10220	Intravilan, Loc. Rovinita Mare, Nr.54, UAT. Denta, Jud. Timiș; (Tarla: -, Parcela: -)		405530	1502	I				A	1502						

2. PROPRIETATEA / POSESIA													
Titularul dreptului / posesiei			Proprietar=1 / Posesor=0	Data nașterii / CUI	Domiciliu / Sediul	Cota parte	Identificator entitate asociată	Cotă parte teren UI	Mod de dobândire	Act juridic			Obs. privitoare la proprietar
Nume / Denumire	Inițiala tatălui	Prenume								Tip act	Nr. act / data	Emitent	
PLUSTEA		FLOARE	0	10.04.1938	Loc. Denta, Nr.19, UAT. Denta, Jud. Timiș	1/1	10220		Constituire	act administrativ	2251 / 10.05.2021	PRIMARIA COMUNEI DENTA	

3. SARCINI / DEZMEMBRĂMINTE												
Titular			Data nașterii / CUI	Domiciliu / Sediul	Tipul sarcinii sau al dezmembrămintelor dreptului de proprietate	Cota parte	Identificator entitate asociată	Act juridic			Valoare ipotecă	Tip monedă
Nume / Denumire	Inițiala tatălui	Prenume						Tip act	Nr. act / data	Emitent		
-	-	-	-	-	-	-	-	-	-	-	-	-

4. NOTĂRI, PROCESE, INTERDICȚII				
Tipul notării	Tip act	Nr. act/ data	Emitent	Identificator entitate asociată
-	-	-	-	-

5. OBSERVAȚII		
Imobil împrejmuit/ neîmprejmuit	Imobil contestat/ necontestat	Alte observații
Împrejmuit		



REGISTRUL CADASTRAL AL IMOBILELOR

ANEXA Nr. 2

UAT Denta

Zonă cooperativizată (Co)

Sector cadastral nr. 36

1. DESCRIEREA IMOBILULUI																
DATE TEREN											DATE CONSTRUCȚII					
Identificator teren	Adresă imobil	Număr cadastral	Nr. CF	Suprafața măsurată	Intravilan / extra.(I/E)	Nr. top.	Nr. tarla	Nr. parcelă	Categorie folosință	Suprafață parcelă	Identificator construcție	Cod grupă destinație	Suprafața construită	Nr. niveluri	Nr. CF	Constr. cu acte (DA/NU)
10221	Intravilan, Loc. Rovinita Mare, Nr.57, UAT. Denta, Jud. Timiș; (Tarla: -, Parcela: -)		400241	1467	I	81/b			CC	1467						

2. PROPRIETATEA / POSESIA													
Titularul dreptului / posesiei			Proprietar=1 / Posesor=0	Data nașterii / CUI	Domiciliu / Sediu	Cota parte	Identificator entitate asociată	Cotă parte teren UI	Mod de dobândire	Act juridic			Obs. privitoare la proprietar
Nume / Denumire	Inițiala tatălui	Prenume								Tip act	Nr. act / data	Emitent	
PETRUTI		MAGDALENA	1		Loc. Rovinita Mare, Nr.35, UAT. Denta, Jud. Timiș	1/4	10221		Succesiune	act notarial	34 / 01.01.1947	BNP	vaduva
VIDA		STELA-ANA	1		Loc. Rovinita Mare, Nr.35, UAT. Denta, Jud. Timiș	1/4	10221		Succesiune	act notarial	103 / 01.01.1980	BNP	fiica
CARELCOZ		MARIOARA	1		Loc. Rovinita Mare, Nr.35, UAT. Denta, Jud. Timiș	1/4	10221		Succesiune	act notarial	103 / 01.01.1980	BNP	fiica
MURESAN		DORU-NICOLAE	1		Loc. Rovinita Mare, Nr.35, UAT. Denta, Jud. Timiș	1/4	10221		Succesiune	act notarial	103 / 01.01.1980	BNP	fiu

3. SARCINI / DEZMEMBRĂMINTE												
Titular			Data nașterii / CUI	Domiciliu / Sediu	Tipul sarcinii sau al dezmembrămintelor dreptului de proprietate	Cota parte	Identificator entitate asociată	Act juridic			Valoare ipotecă	Tip monedă
Nume / Denumire	Inițiala tatălui	Prenume						Tip act	Nr. act / data	Emitent		
-	-	-	-	-	-	-	-	-	-	-	-	-

4. NOTĂRI, PROCESE, INTERDICȚII				
Tipul notării	Tip act	Nr. act / data	Emitent	Identificator entitate asociată
-	-	-	-	-

5. OBSERVAȚII			
Imobil împrejmuit / neîmprejmuit	Imobil contestat / necontestat	Alte observații	
Neîmprejmuit		loc de casa	



REGISTRUL CADASTRAL AL IMOBILELOR

ANEXA Nr. 2

UAT Denta

Zonă cooperativizată (Co)

Sector cadastral nr. 36

1. DESCRIEREA IMOBILULUI																
DATE TEREN											DATE CONSTRUCȚII					
Identificator teren	Adresă imobil	Număr cadastral	Nr. CF	Suprafața măsurată	Intravilan / extra.(I/E)	Nr. top.	Nr. tarla	Nr. parcelă	Categorie folosință	Suprafață parcelă	Identificator construcție	Cod grupă destinație	Suprafața construită	Nr. niveluri	Nr. CF	Constr. cu acte (DA/NU)
10222	Intravilan, Loc. Rovinita Mare, Nr.63, UAT. Denta, Jud. Timiș; (Tarla: -, Parcela: -)		171	1632	I				CC	632	1	CL	66	1		DA
					I				A	1000	2	CL	38	1		NU
											3	CA	13	1		NU

2. PROPRIETATEA / POSESIA															
Titularul dreptului / posesiei			Proprietar=1 / Posesor=0	Data nașterii / CUI	Domiciliu / Sediu	Cota parte	Identificator entitate asociată	Cotă parte teren UI	Mod de dobândire	Act juridic			Obs. privitoare la proprietar		
Nume / Denumire	Inițiala tatălui	Prenume								Tip act	Nr. act / data	Emitent			
KURTI		MIHAI	1		Loc. Denta, UAT. Denta, Jud. Timiș	1/1	10222, C1		Convenție	act notarial	751 / 01.01.1990	BNP	si sotia		
KURTI		LIUBINCA	1		Loc. Denta, UAT. Denta, Jud. Timiș								bun comun		

3. SARCINI / DEZMEMBRĂMINTE															
Titular			Data nașterii / CUI	Domiciliu / Sediu	Tipul sarcinii sau al dezmembrămintelor dreptului de proprietate	Cota parte	Identificator entitate asociată	Act juridic			Valoare ipotecă	Tip monedă			
Nume / Denumire	Inițiala tatălui	Prenume						Tip act	Nr. act / data	Emitent					
-	-	-	-	-	-	-	-	-	-	-	-	-	-		

4. NOTĂRI, PROCESE, INTERDICȚII															
Tipul notării						Tip act	Nr. act / data	Emitent	Identificator entitate asociată						
-						-	-	-	-						

5. OBSERVAȚII															
Imobil împrejmuit / neîmprejmuit				Imobil contestat / necontestat				Alte observații							
Împrejmuit															



REGISTRUL CADASTRAL AL IMOBILELOR

ANEXA Nr. 2

UAT Denta

Zonă cooperativizată (Co)

Sector cadastral nr. 36

1. DESCRIEREA IMOBILULUI																
DATE TEREN											DATE CONSTRUCȚII					
Identificator teren	Adresă imobil	Număr cadastral	Nr. CF	Suprafața măsurată	Intravilan / extra.(I/E)	Nr. top.	Nr. tarla	Nr. parcelă	Categorie folosință	Suprafață parcelă	Identificator construcție	Cod grupă destinație	Suprafața construită	Nr. niveluri	Nr. CF	Constr. cu acte (DA/NU)
10223	Intravilan, Loc. Rovinita Mare, Nr.67, UAT. Denta, Jud. Timiș; (Tarla: -, Parcela: -)		405643	2929	I	91.			CC	1000	1	CL	146	1	405643-C1	DA
					E			A	1929							

2. PROPRIETATEA / POSESIA													
Titularul dreptului / posesiei			Proprietar=1 / Posesor=0	Data nașterii / CUI	Domiciliu / Sediu	Cota parte	Identificator entitate asociată	Cotă parte teren UI	Mod de dobândire	Act juridic			Obs. privitoare la proprietar
Nume / Denumire	Inițiala tatălui	Prenume								Tip act	Nr. act / data	Emitent	
SPATARIU		ILIE	1	20.10.1955	Loc. Rovinita Mare, Nr.67, UAT. Denta, Jud. Timiș	1/2	10223, C1		Succesiune	act notarial	108 / 16.06.2022	LACATUSU Camelia	
SPATARIU		MARIOARA	1	01.01.1959	Loc. Timisoara, Str. ATOMULUI, Nr.4, Bl.A4, Ap.6, UAT. Timișoara, Jud. Timiș	1/2	10223, C1		Succesiune	act notarial	108 / 16.06.2022	LACATUSU Camelia	

3. SARCINI / DEZMEMBRĂMINTE													
Titular			Data nașterii / CUI	Domiciliu / Sediu	Tipul sarcinii sau al dezmembrămintelor dreptului de proprietate	Cota parte	Identificator entitate asociată	Act juridic			Valoare ipotecă	Tip monedă	
Nume / Denumire	Inițiala tatălui	Prenume						Tip act	Nr. act / data	Emitent			
-	-	-	-	-	-	-	-	-	-	-	-	-	-

4. NOTĂRI, PROCESE, INTERDICȚII				
Tipul notării	Tip act	Nr. act / data	Emitent	Identificator entitate asociată
-	-	-	-	-

5. OBSERVAȚII		
Imobil împrejmuit / neîmprejmuit	Imobil contestat / necontestat	Alte observații
Împrejmuit		



REGISTRUL CADASTRAL AL IMOBILELOR

ANEXA Nr. 2

UAT Denta

Zonă cooperativizată (Co)

Sector cadastral nr. 36


1. DESCRIEREA IMOBILULUI																
DATE TEREN											DATE CONSTRUCȚII					
Identificator teren	Adresă imobil	Număr cadastral	Nr. CF	Suprafața măsurată	Intravilan / extra.(I/E)	Nr. top.	Nr. tarla	Nr. parcelă	Categorie folosință	Suprafață parcelă	Identificator construcție	Cod grupă destinație	Suprafața construită	Nr. niveluri	Nr. CF	Constr. cu acte (DA/NU)
10224	Intravilan, Loc. Rovinita Mare, Nr.91a, UAT. Denta, Jud. Timiș; (Tarla: -, Parcela: -)		402666	1798	I	48/b*			CC	798	1	CL	95	1	402666-C1	DA
					I				A	1000						

2. PROPRIETATEA / POSESIA													
Titularul dreptului / posesiei			Proprietar=1 / Posesor=0	Data nașterii / CUI	Domiciliu / Sediu	Cota parte	Identificator entitate asociată	Cotă parte teren UI	Mod de dobândire	Act juridic			Obs. privitoare la proprietar
Nume / Denumire	Inițiala tatălui	Prenume								Tip act	Nr. act / data	Emitent	
ERDEI		MARIANA	1	20.05.1963	Loc. Denta, UAT. Denta, Jud. Timiș	1/4	10224		Succesiune	act notarial	152 / 31.10.2013	NP CIOBANU ANA STEFANIA	
BLEINER		RODICA	1	03.10.1968	Loc. Denta, UAT. Denta, Jud. Timiș	1/4	10224		Succesiune	act notarial	152 / 31.10.2013	NP CIOBANU ANA STEFANIA	
PETRUTI		IONEL	1	16.12.1971	Loc. Denta, UAT. Denta, Jud. Timiș	1/4	10224		Succesiune	act notarial	152 / 31.10.2013	NP CIOBANU ANA STEFANIA	
PETRUTI		PAVEL	1	24.06.1973	Jud: Neidentifica	1/4	10224		Succesiune	act notarial	152 / 31.10.2013	NP CIOBANU ANA STEFANIA	
ERDEI		MARIANA	1	20.05.1963	Loc. Denta, UAT. Denta, Jud. Timiș	1/4	C1		Succesiune	act notarial	152 / 31.10.2013	NP CIOBANU ANA STEFANIA	
BLEINER		RODICA	1	03.10.1968	Loc. Denta, UAT. Denta, Jud. Timiș	1/4	C1		Succesiune	act notarial	152 / 31.10.2013	NP CIOBANU ANA STEFANIA	
PETRUTI		IONEL	1	16.12.1971	Loc. Denta, UAT. Denta, Jud. Timiș	1/4	C1		Succesiune	act notarial	152 / 31.10.2013	NP CIOBANU ANA STEFANIA	
PETRUTI		PAVEL	1	24.06.1973	Jud: Neidentifica	1/4	C1		Succesiune	act notarial	152 / 31.10.2013	NP CIOBANU ANA STEFANIA	

3. SARCINI / DEZMEMBRĂMINTE													
Titular			Data nașterii / CUI	Domiciliu / Sediu	Tipul sarcinii sau al dezmembrămintelor dreptului de proprietate	Cota parte	Identificator entitate asociată	Act juridic			Valoare ipotecă	Tip monedă	
Nume / Denumire	Inițiala tatălui	Prenume						Tip act	Nr. act / data	Emitent			
-	-	-	-	-	-	-	-	-	-	-	-	-	-

4. NOTĂRI, PROCESE, INTERDICȚII													
Tipul notării						Tip act		Nr. act / data		Emitent		Identificator entitate asociată	
-						-		-		-		-	

5. OBSERVAȚII													
Imobil împrejmuit / neîmprejmuit				Imobil contestat / necontestat				Alte observații					
Împrejmuit													



REGISTRUL CADASTRAL AL IMOBILELOR

ANEXA Nr. 2

UAT Denta

Zonă cooperativizată (Co)

Sector cadastral nr. 36

1. DESCRIEREA IMOBILULUI																
DATE TEREN											DATE CONSTRUCȚII					
Identificator teren	Adresă imobil	Număr cadastral	Nr. CF	Suprafața măsurată	Intravilan / extra.(I/E)	Nr. top.	Nr. tarla	Nr. parcelă	Categorie folosință	Suprafață parcelă	Identificator construcție	Cod grupă destinație	Suprafața construită	Nr. niveluri	Nr. CF	Constr. cu acte (DA/NU)
10225	Intravilan, Loc. Rovinita Mare, Nr.86, UAT. Denta, Jud. Timiș; (Tarla: -, Parcela: -)		404350	1547	I	45/a			CC	547	1	CL	35	1	404350-C1	DA
					I			A	1000	2	CA	14	1	404350-C2	NU	
										3	CA	18	1	404350-C3	NU	

2. PROPRIETATEA / POSESIA													
Titularul dreptului / posesiei			Proprietar=1 / Posesor=0	Data nașterii / CUI	Domiciliu / Sediu	Cota parte	Identificator entitate asociată	Cotă parte teren UI	Mod de dobândire	Act juridic			Obs. privitoare la proprietar
Nume / Denumire	Inițiala tatălui	Prenume								Tip act	Nr. act / data	Emitent	
IVASCU		STEFAN	1		Loc. Denta, UAT. Denta, Jud. Timiș	1/1	10225		Convenție	act notarial	2183 / 17.11.1993	BNP	si sotia
IVASCU		GEORGINA	1		Loc. Denta, UAT. Denta, Jud. Timiș								bun comun
IVASCU		STEFAN	1		Loc. Denta, UAT. Denta, Jud. Timiș	1/1	C1		Construire	act administrativ	562 / 01.05.1996	Consiliul Local Denta	si sotia
IVASCU		GEORGINA	1		Loc. Denta, UAT. Denta, Jud. Timiș								bun comun

3. SARCINI / DEZMEMBRĂMINTE												
Titular			Data nașterii / CUI	Domiciliu / Sediu	Tipul sarcinii sau al dezmembrămintelor dreptului de proprietate	Cota parte	Identificator entitate asociată	Act juridic			Valoare ipotecă	Tip monedă
Nume / Denumire	Inițiala tatălui	Prenume						Tip act	Nr. act / data	Emitent		
-	-	-	-	-	-	-	-	-	-	-	-	-

4. NOTĂRI, PROCESE, INTERDICȚII				
Tipul notării	Tip act	Nr. act/ data	Emitent	Identificator entitate asociată
-	-	-	-	-

5. OBSERVAȚII		
Imobil împrejmuit/ neîmprejmuit	Imobil contestat/ necontestat	Alte observații
Împrejmuit		



REGISTRUL CADASTRAL AL IMOBILELOR

ANEXA Nr. 2

UAT Denta

Zonă cooperativizată (Co)

Sector cadastral nr. 36

1. DESCRIEREA IMOBILULUI																
DATE TEREN											DATE CONSTRUCȚII					
Identificator teren	Adresă imobil	Număr cadastral	Nr. CF	Suprafața măsurată	Intravilan / extra.(I/E)	Nr. top.	Nr. tarla	Nr. parcelă	Categorie folosință	Suprafață parcelă	Identificator construcție	Cod grupă destinație	Suprafața construită	Nr. niveluri	Nr. CF	Constr. cu acte (DA/NU)
10226	Intravilan, Loc. Rovinita Mare, Nr.87, UAT. Denta, Jud. Timiș; (Tarla: -, Parcela: -)		404351	1571	I	45/b			CC	571	1	CL	153	1	404351-C1	DA
					I				A	1000	2	CA	29	1	404351-C2	NU
											3	CA	42	1	404351-C3	NU
											4	CA	37	1	404351-C4	NU

2. PROPRIETATEA / POSESIA													
Titularul dreptului / posesiei			Proprietar=1 / Posesor=0	Data nașterii / CUI	Domiciliu / Sediul	Cota parte	Identificator entitate asociată	Cotă parte teren UI	Mod de dobândire	Act juridic			Obs. privitoare la proprietar
Nume / Denumire	Inițiala tatălui	Prenume								Tip act	Nr. act / data	Emitent	
IVASCU		STEFAN	1		Loc. Denta, UAT. Denta, Jud. Timiș	1/1	10226		Convenție	act notarial	203 / 01.02.1974	BNP	si sotia
IVASCU		GEORGINA	1		Loc. Denta, UAT. Denta, Jud. Timiș								bun comun
IVASCU		STEFAN	1		Loc. Denta, UAT. Denta, Jud. Timiș	1/1	C1		Convenție	act notarial	203 / 01.02.1974	BNP	si sotia
IVASCU		GEORGINA	1		Loc. Denta, UAT. Denta, Jud. Timiș								bun comun

3. SARCINI / DEZMEMBRĂMINTE												
Titular			Data nașterii / CUI	Domiciliu / Sediul	Tipul sarcinii sau al dezmembrămintelor dreptului de proprietate	Cota parte	Identificator entitate asociată	Act juridic			Valoare ipotecă	Tip monedă
Nume / Denumire	Inițiala tatălui	Prenume						Tip act	Nr. act / data	Emitent		
-	-	-	-	-	-	-	-	-	-	-	-	-

4. NOTĂRI, PROCESE, INTERDICȚII				
Tipul notării	Tip act	Nr. act/ data	Emitent	Identificator entitate asociată
-	-	-	-	-

5. OBSERVAȚII		
Imobil împrejmuit/ neîmprejmuit	Imobil contestat/ necontestat	Alte observații
Împrejmuit		



REGISTRUL CADASTRAL AL IMOBILELOR

ANEXA Nr. 2

UAT Denta

Zonă cooperativizată (Co)

Sector cadastral nr. 36

1. DESCRIEREA IMOBILULUI																
DATE TEREN											DATE CONSTRUCȚII					
Identificator teren	Adresă imobil	Număr cadastral	Nr. CF	Suprafața măsurată	Intravilan / extra.(I/E)	Nr. top.	Nr. tarla	Nr. parcelă	Categorie folosință	Suprafață parcelă	Identificator construcție	Cod grupă destinație	Suprafața construită	Nr. niveluri	Nr. CF	Constr. cu acte (DA/NU)
10227	Intravilan, Loc. Rovinita Mare, Nr.46, UAT. Denta, Jud. Timiș; (Tarla: -, Parcela: -)		1364	747	I	73/b/1			CC	747						

2. PROPRIETATEA / POSESIA															
Titularul dreptului / posesiei			Proprietar=1 / Posesor=0	Data nașterii / CUI	Domiciliu / Sediu	Cota parte	Identificator entitate asociată	Cotă parte teren UI	Mod de dobândire	Act juridic			Obs. privitoare la proprietar		
Nume / Denumire	Inițiala tatălui	Prenume								Tip act	Nr. act / data	Emitent			
PAP		AGNETEI	1		Loc. Denta, UAT. Denta, Jud. Timiș	1/1	10227		Succesiune	act notarial	3878 / 01.11.1931	BNP	si sotul		
ZDIHAN		PAVEL	1		Loc. Denta, UAT. Denta, Jud. Timiș										

3. SARCINI / DEZMEMBRĂMINTE															
Titular			Data nașterii / CUI	Domiciliu / Sediu	Tipul sarcinii sau al dezmembrămintelor dreptului de proprietate	Cota parte	Identificator entitate asociată	Act juridic			Valoare ipotecă	Tip monedă			
Nume / Denumire	Inițiala tatălui	Prenume						Tip act	Nr. act / data	Emitent					
-	-	-	-	-	-	-	-	-	-	-	-	-	-		

4. NOTĂRI, PROCESE, INTERDICȚII															
Tipul notării						Tip act	Nr. act / data	Emitent	Identificator entitate asociată						
-						-	-	-	-						

5. OBSERVAȚII															
Imobil împrejmuit/ neîmprejmuit				Imobil contestat/ necontestat				Alte observații							
Împrejmuit															



REGISTRUL CADASTRAL AL IMOBILELOR

ANEXA Nr. 2

UAT Denta

Zonă cooperativizată (Co)

Sector cadastral nr. 36

1. DESCRIEREA IMOBILULUI																
DATE TEREN											DATE CONSTRUCȚII					
Identificator teren	Adresă imobil	Număr cadastral	Nr. CF	Suprafața măsurată	Intravilan / extra.(I/E)	Nr. top.	Nr. tarla	Nr. parcelă	Categorie folosință	Suprafață parcelă	Identificator construcție	Cod grupă destinație	Suprafața construită	Nr. niveluri	Nr. CF	Constr. cu acte (DA/NU)
10228	Intravilan, Loc. Rovinita Mare, Nr.26, UAT. Denta, Jud. Timiș; (Tarla: -, Parcela: -)		405759	932	I	110/2			A	932						

2. PROPRIETATEA / POSESIA															
Titularul dreptului / posesiei			Proprietar=1 / Posesor=0	Data nașterii / CUI	Domiciliu / Sediul	Cota parte	Identificator entitate asociată	Cotă parte teren UI	Mod de dobândire	Act juridic			Obs. privitoare la proprietar		
Nume / Denumire	Inițiala tatălui	Prenume								Tip act	Nr. act / data	Emitent			
DAMIAN		GHEORGHE	1		Loc. Rovinita Mare, Nr.35, UAT. Denta, Jud. Timiș	1/1	10228		Convenție	act notarial	0 / 04.12.1956	BNP	si sotia		
DAMIAN		ANA	1		Loc. Rovinita Mare, Nr.35, UAT. Denta, Jud. Timiș								nascuta Misa		

3. SARCINI / DEZMEMBRĂMINTE															
Titular			Data nașterii / CUI	Domiciliu / Sediul	Tipul sarcinii sau al dezmembrămintelor dreptului de proprietate	Cota parte	Identificator entitate asociată	Act juridic			Valoare ipotecă	Tip monedă			
Nume / Denumire	Inițiala tatălui	Prenume						Tip act	Nr. act / data	Emitent					
-	-	-	-	-	-	-	-	-	-	-	-	-	-		

4. NOTĂRI, PROCESE, INTERDICȚII															
Tipul notării						Tip act	Nr. act / data	Emitent	Identificator entitate asociată						
-						-	-	-	-						

5. OBSERVAȚII															
Imobil împrejmuit / neîmprejmuit				Imobil contestat / necontestat				Alte observații							
Împrejmuit															



REGISTRUL CADASTRAL AL IMOBILELOR

ANEXA Nr. 2

UAT Denta
Zonă cooperativizată (Co)

Sector cadastral nr. 36

1. DESCRIEREA IMOBILULUI																
DATE TEREN											DATE CONSTRUCȚII					
Identificator teren	Adresă imobil	Număr cadastral	Nr. CF	Suprafața măsurată	Intravilan / extra.(I/E)	Nr. top.	Nr. tarla	Nr. parcelă	Categorie folosință	Suprafață parcelă	Identificator construcție	Cod grupă destinație	Suprafața construită	Nr. niveluri	Nr. CF	Constr. cu acte (DA/NU)
10229	Intravilan, Loc. Rovinita Mare, UAT. Denta, Jud. Timiș; (Tarla: -, Parcela: -)			4406	I				A	4406						

2. PROPRIETATEA / POSESIA													
Titularul dreptului / posesiei			Proprietar=1 / Posesor=0	Data nașterii / CUI	Domiciliu / Sediu	Cota parte	Identificator entitate asociată	Cotă parte teren UI	Mod de dobândire	Act juridic			Obs. privitoare la proprietar
Nume / Denumire	Inițiala tatălui	Prenume								Tip act	Nr. act / data	Emitent	
NEIDENTIFICAT		NEIDENTIFICAT	0		Loc. Neidentificata, UAT. Denta, Jud. Timiș	1/1	10229		Lege	act administrativ	2088 / 16.05.2024	PRIMARIA COMUNEI DENTA	Proprietar neidentificat.

3. SARCINI / DEZMEMBRĂMINTE													
Titular			Data nașterii / CUI	Domiciliu / Sediu	Tipul sarcinii sau al dezmembrămintelor dreptului de proprietate	Cota parte	Identificator entitate asociată	Act juridic			Valoare ipotecă	Tip monedă	
Nume / Denumire	Inițiala tatălui	Prenume						Tip act	Nr. act / data	Emitent			
-	-	-	-	-	-	-	-	-	-	-	-	-	-

4. NOTĂRI, PROCESE, INTERDICȚII				
Tipul notării	Tip act	Nr. act / data	Emitent	Identificator entitate asociată
Se noteaza mentiunea de proprietar neidentificat	act normativ	7 / 13.03.1996	Parlamentul Romaniei	10229

5. OBSERVAȚII		
Imobil împrejmuit / neîmprejmuit	Imobil contestat / necontestat	Alte observații
Neîmprejmuit		



REGISTRUL CADASTRAL AL IMOBILELOR

ANEXA Nr. 2

UAT Denta

Zonă cooperativizată (Co)

Sector cadastral nr. 36

1. DESCRIEREA IMOBILULUI																
DATE TEREN											DATE CONSTRUCȚII					
Identificator teren	Adresă imobil	Număr cadastral	Nr. CF	Suprafața măsurată	Intravilan / extra.(I/E)	Nr. top.	Nr. tarla	Nr. parcelă	Categorie folosință	Suprafață parcelă	Identificator construcție	Cod grupă destinație	Suprafața construită	Nr. niveluri	Nr. CF	Constr. cu acte (DA/NU)
10232	Intravilan, Loc. Rovinita Mare, Nr.198, UAT. Denta, Jud. Timiș; (Tarla: -, Parcela: -)		405715	1164	I	117			CC	1164						

2. PROPRIETATEA / POSESIA															
Titularul dreptului / posesiei			Proprietar=1 / Posesor=0	Data nașterii / CUI	Domiciliu / Sediu	Cota parte	Identificator entitate asociată	Cotă parte teren UI	Mod de dobândire	Act juridic			Obs. privitoare la proprietar		
Nume / Denumire	Inițiala tatălui	Prenume								Tip act	Nr. act / data	Emitent			
DUICU		NICOLAE	1	16.02.1987	Loc. Rovinita Mare, UAT. Denta, Jud. Timiș	1/1	10232		Convenție	act notarial	1606 / 17.10.2014	LAPADAT MARIA	si sotia		
DUICU		ANA LAURA	1	13.05.1983	Loc. Rovinita Mare, UAT. Denta, Jud. Timiș								bun comun		

3. SARCINI / DEZMEMBRĂMINTE															
Titular			Data nașterii / CUI	Domiciliu / Sediu	Tipul sarcinii sau al dezmembrămintelor dreptului de proprietate	Cota parte	Identificator entitate asociată	Act juridic			Valoare ipotecă	Tip monedă			
Nume / Denumire	Inițiala tatălui	Prenume						Tip act	Nr. act / data	Emitent					
-	-	-	-	-	-	-	-	-	-	-	-	-	-		

4. NOTĂRI, PROCESE, INTERDICȚII															
Tipul notării						Tip act	Nr. act / data	Emitent	Identificator entitate asociată						
-						-	-	-	-						

5. OBSERVAȚII															
Imobil împrejmuit / neîmprejmuit				Imobil contestat / necontestat				Alte observații							
Împrejmuit								Teren intravilan împrejmuit cu gard din plasa de sarma.							



REGISTRUL CADASTRAL AL IMOBILELOR

ANEXA Nr. 2

UAT Denta

Zonă cooperativizată (Co)

Sector cadastral nr. 36

1. DESCRIEREA IMOBILULUI																
DATE TEREN											DATE CONSTRUCȚII					
Identificator teren	Adresă imobil	Număr cadastral	Nr. CF	Suprafața măsurată	Intravilan / extra.(I/E)	Nr. top.	Nr. tarla	Nr. parcelă	Categorie folosință	Suprafață parcelă	Identificator construcție	Cod grupă destinație	Suprafața construită	Nr. niveluri	Nr. CF	Constr. cu acte (DA/NU)
10233	Intravilan, Loc. Rovinita Mare, Nr.198, UAT. Denta, Jud. Timiș; (Tarla: -, Parcela: -)		405716	1029	I	117			CC	1029						

2. PROPRIETATEA / POSESIA													
Titularul dreptului / posesiei			Proprietar=1 / Posesor=0	Data nașterii / CUI	Domiciliu / Sediul	Cota parte	Identificator entitate asociată	Cotă parte teren UI	Mod de dobândire	Act juridic			Obs. privitoare la proprietar
Nume / Denumire	Inițiala tatălui	Prenume								Tip act	Nr. act / data	Emitent	
DUICU		NICOLAE	1	16.02.1987	Loc. Rovinita Mare, UAT. Denta, Jud. Timiș	1/1	10233	Convenție	act notarial	1606 / 17.10.2014	LAPADAT MARIA	si sotia	
DUICU		ANA LAURA	1	13.05.1983	Loc. Rovinita Mare, UAT. Denta, Jud. Timiș							bun comun	

3. SARCINI / DEZMEMBRĂMINTE												
Titular			Data nașterii / CUI	Domiciliu / Sediul	Tipul sarcinii sau al dezmembrămintelor dreptului de proprietate	Cota parte	Identificator entitate asociată	Act juridic			Valoare ipotecă	Tip monedă
Nume / Denumire	Inițiala tatălui	Prenume						Tip act	Nr. act / data	Emitent		
-	-	-	-	-	-	-	-	-	-	-	-	-

4. NOTĂRI, PROCESE, INTERDICȚII				
Tipul notării	Tip act	Nr. act/ data	Emitent	Identificator entitate asociată
-	-	-	-	-

5. OBSERVAȚII		
Imobil împrejmuit/ neîmprejmuit	Imobil contestat/ necontestat	Alte observații
Împrejmuit		Teren intravilan împrejmuit cu gard din plasa de sarma. Casa in regim de inaltime P;Anul -;Suprafata construita desfasurata=135mp.



REGISTRUL CADASTRAL AL IMOBILELOR

ANEXA Nr. 2

UAT Denta
Zonă cooperativizată (Co)

Sector cadastral nr. 36

1. DESCRIEREA IMOBILULUI																
DATE TEREN											DATE CONSTRUCȚII					
Identificator teren	Adresă imobil	Număr cadastral	Nr. CF	Suprafața măsurată	Intravilan / extra.(I/E)	Nr. top.	Nr. tarla	Nr. parcelă	Categorie folosință	Suprafață parcelă	Identificator construcție	Cod grupă destinație	Suprafața construită	Nr. niveluri	Nr. CF	Constr. cu acte (DA/NU)
10235	Intravilan, Loc. Rovinita Mare, UAT. Denta, Jud. Timiș; (Tarla: -, Parcela: -)			2209	I	134			A	2209						

2. PROPRIETATEA / POSESIA													
Titularul dreptului / posesiei			Proprietar=1 / Posesor=0	Data nașterii / CUI	Domiciliu / Sediu	Cota parte	Identificator entitate asociată	Cotă parte teren UI	Mod de dobândire	Act juridic			Obs. privitoare la proprietar
Nume / Denumire	Inițiala tatălui	Prenume								Tip act	Nr. act / data	Emitent	
NEIDENTIFICAT		NEIDENTIFICAT	0		Loc. Neidentificata, UAT. Denta, Jud. Timiș	1/1	10235		Lege	act administrativ	2088 / 16.05.2024	PRIMARIA COMUNEI DENTA	Proprietar neidentificat.

3. SARCINI / DEZMEMBRĂMINTE												
Titular			Data nașterii / CUI	Domiciliu / Sediu	Tipul sarcinii sau al dezmembrămintelor dreptului de proprietate	Cota parte	Identificator entitate asociată	Act juridic			Valoare ipotecă	Tip monedă
Nume / Denumire	Inițiala tatălui	Prenume						Tip act	Nr. act / data	Emitent		
-	-	-	-	-	-	-	-	-	-	-	-	-

4. NOTĂRI, PROCESE, INTERDICȚII				
Tipul notării	Tip act	Nr. act / data	Emitent	Identificator entitate asociată
Se noteaza mentiunea de proprietar neidentificat	act normativ	7 / 13.03.1996	Parlamentul Romaniei	10235

5. OBSERVAȚII		
Imobil împrejmuit / neîmprejmuit	Imobil contestat / necontestat	Alte observații
Împrejmuit		



REGISTRUL CADASTRAL AL IMOBILELOR

ANEXA Nr. 2

UAT Denta
Zonă cooperativizată (Co)

Sector cadastral nr. 36

1. DESCRIEREA IMOBILULUI																
DATE TEREN											DATE CONSTRUCȚII					
Identificator teren	Adresă imobil	Număr cadastral	Nr. CF	Suprafața măsurată	Intravilan / extra.(I/E)	Nr. top.	Nr. tarla	Nr. parcelă	Categorie folosință	Suprafață parcelă	Identificator construcție	Cod grupă destinație	Suprafața construită	Nr. niveluri	Nr. CF	Constr. cu acte (DA/NU)
10236	Intravilan, Loc. Rovinita Mare, UAT. Denta, Jud. Timiș; (Tarla: Ds 10, Parcela: -)		405785	2189	I		Ds 10		DR	2189						

2. PROPRIETATEA / POSESIA													
Titularul dreptului / posesiei			Proprietar=1 / Posesor=0	Data nașterii / CUI	Domiciliu / Sediul	Cota parte	Identificator entitate asociată	Cotă parte teren UI	Mod de dobândire	Act juridic			Obs. privitoare la proprietar
Nume / Denumire	Inițiala tatălui	Prenume								Tip act	Nr. act / data	Emitent	
COMUNA DENTA			1	4483943	Loc. Denta, Nr.224, UAT. Denta, Jud. Timiș	1/1	10236		Lege	act administrativ	977 / 24.09.2002	COMUNA DENTA	domeniul public

3. SARCINI / DEZMEMBRĂMINTE												
Titular			Data nașterii / CUI	Domiciliu / Sediul	Tipul sarcinii sau al dezmembrămintelor dreptului de proprietate	Cota parte	Identificator entitate asociată	Act juridic			Valoare ipotecă	Tip monedă
Nume / Denumire	Inițiala tatălui	Prenume						Tip act	Nr. act / data	Emitent		
-	-	-	-	-	-	-	-	-	-	-	-	-

4. NOTĂRI, PROCESE, INTERDICȚII				
Tipul notării	Tip act	Nr. act/ data	Emitent	Identificator entitate asociată
-	-	-	-	-

5. OBSERVAȚII		
Imobil împrejmuit/ neîmprejmuit	Imobil contestat/ necontestat	Alte observații
Împrejmuit		



REGISTRUL CADASTRAL AL IMOBILELOR

ANEXA Nr. 2

UAT Denta

Zonă cooperativizată (Co)

Sector cadastral nr. 36

1. DESCRIEREA IMOBILULUI																
DATE TEREN											DATE CONSTRUCȚII					
Identificator teren	Adresă imobil	Număr cadastral	Nr. CF	Suprafața măsurată	Intravilan / extra.(I/E)	Nr. top.	Nr. tarla	Nr. parcelă	Categorie folosință	Suprafață parcelă	Identificator construcție	Cod grupă destinație	Suprafața construită	Nr. niveluri	Nr. CF	Constr. cu acte (DA/NU)
10237	Intravilan, Loc. Rovinita Mare, UAT. Denta, Jud. Timiș; (Tarla: -, Parcela: -)		405767	1619	I	116/1			A	1619						

2. PROPRIETATEA / POSESIA													
Titularul dreptului / posesiei			Proprietar=1 / Posesor=0	Data nașterii / CUI	Domiciliu / Sediu	Cota parte	Identificator entitate asociată	Cotă parte teren UI	Mod de dobândire	Act juridic			Obs. privitoare la proprietar
Nume / Denumire	Inițiala tatălui	Prenume								Tip act	Nr. act / data	Emitent	
OPRIS		TRAIAN	1		Loc. Rovinita Mare, Nr.35, UAT. Denta, Jud. Timiș	1/1	10237		Succesiune	act notarial	208/1946 / 21.03.1946	Judecatoria De pace Deta	

3. SARCINI / DEZMEMBRĂMINTE												
Titular			Data nașterii / CUI	Domiciliu / Sediu	Tipul sarcinii sau al dezmembrămintelor dreptului de proprietate	Cota parte	Identificator entitate asociată	Act juridic			Valoare ipotecă	Tip monedă
Nume / Denumire	Inițiala tatălui	Prenume						Tip act	Nr. act / data	Emitent		
-	-	-	-	-	-	-	-	-	-	-	-	-

4. NOTĂRI, PROCESE, INTERDICȚII				
Tipul notării	Tip act	Nr. act/ data	Emitent	Identificator entitate asociată
-	-	-	-	-

5. OBSERVAȚII		
Imobil împrejmuit/ neîmprejmuit	Imobil contestat/ necontestat	Alte observații
Împrejmuit		



REGISTRUL CADASTRAL AL IMOBILELOR

ANEXA Nr. 2

UAT Denta

Zonă cooperativizată (Co)

Sector cadastral nr.36

1. DESCRIEREA IMOBILULUI																
DATE TEREN											DATE CONSTRUCȚII					
Identificator teren	Adresă imobil	Număr cadastral	Nr. CF	Suprafața măsurată	Intravilan / extra.(I/E)	Nr. top.	Nr. tarla	Nr. parcelă	Categorie folosință	Suprafață parcelă	Identificator construcție	Cod grupă destinație	Suprafața construită	Nr. niveluri	Nr. CF	Constr. cu acte (DA/NU)
10238	Intravilan, Loc. Rovinita Mare, Nr.207, UAT. Denta, Jud. Timiș; (Tarla: -, Parcela: -)		402871	1151	I	127/a			CC	1151						

2. PROPRIETATEA / POSESIA													
Titularul dreptului / posesiei			Proprietar=1 / Posesor=0	Data nașterii / CUI	Domiciliu / Sediul	Cota parte	Identificator entitate asociată	Cotă parte teren UI	Mod de dobândire	Act juridic			Obs. privitoare la proprietar
Nume / Denumire	Inițiala tatălui	Prenume								Tip act	Nr. act / data	Emitent	
MORGOVAN		IULIANA	1		Loc. Rovinita Mare, Nr.35, UAT. Denta, Jud. Timiș	1/1	10238		Convenție	act notarial	0 / 16.09.1938	BNP	

3. SARCINI / DEZMEMBRĂMINTE													
Titular			Data nașterii / CUI	Domiciliu / Sediul	Tipul sarcinii sau al dezmembrămintelor dreptului de proprietate	Cota parte	Identificator entitate asociată	Act juridic			Valoare ipotecă	Tip monedă	
Nume / Denumire	Inițiala tatălui	Prenume						Tip act	Nr. act / data	Emitent			
-	-	-	-	-	-	-	-	-	-	-	-	-	-

4. NOTĂRI, PROCESE, INTERDICȚII				
Tipul notării	Tip act	Nr. act / data	Emitent	Identificator entitate asociată
Interdicție de instrainare si grevare - MEZA STEFAN	act normativ	0 / 16.09.1938	-	10238

5. OBSERVAȚII		
Imobil împrejmuit/ neîmprejmuit	Imobil contestat/ necontestat	Alte observații
Împrejmuit		



REGISTRUL CADASTRAL AL IMOBILELOR

ANEXA Nr. 2

UAT Denta

Zonă cooperativizată (Co)

Sector cadastral nr. 36

1. DESCRIEREA IMOBILULUI											DATE CONSTRUCȚII					
DATE TEREN											DATE CONSTRUCȚII					
Identificator teren	Adresă imobil	Număr cadastral	Nr. CF	Suprafața măsurată	Intravilan / extra.(I/E)	Nr. top.	Nr. tarla	Nr. parcelă	Categorie folosință	Suprafață parcelă	Identificator construcție	Cod grupă destinație	Suprafața construită	Nr. niveluri	Nr. CF	Constr. cu acte (DA/NU)
10239	Intravilan, Loc. Rovinita Mare, Nr.209, UAT. Denta, Jud. Timiș; (Tarla: -, Parcela: -)		401371	2300	I	127/b			CC	2300	1	CL	71	1	401371-C1	DA

2. PROPRIETATEA / POSESIA													
Titularul dreptului / posesiei			Proprietar=1 / Posesor=0	Data nașterii / CUI	Domiciliu / Sediul	Cota parte	Identificator entitate asociată	Cotă parte teren UI	Mod de dobândire	Act juridic			Obs. privitoare la proprietar
Nume / Denumire	Inițiala tatălui	Prenume								Tip act	Nr. act / data	Emitent	
DANI		ISTFAN	1	11.08.1981	Loc. Rovinita Mare, Nr.35, UAT. Denta, Jud. Timiș	1/1	C1		Convenție	act notarial	1309 / 05.12.2019	LACATUSU Camelia	si sotia
DANI		FLORINA	1	05.04.1979	Loc. Rovinita Mare, Nr.35, UAT. Denta, Jud. Timiș								sub regimul comunitatii legale, nuda proprietate
DANI		ISTFAN	1	11.08.1981	Loc. Rovinita Mare, Nr.35, UAT. Denta, Jud. Timiș	1151/2300	10239		Convenție	act notarial	1309 / 05.12.2019	LACATUSU Camelia	si sotia
DANI		FLORINA	1	05.04.1979	Loc. Rovinita Mare, Nr.35, UAT. Denta, Jud. Timiș								sub regimul comunitatii legale, nuda proprietate
COMUNA DENTA			1	4483943	Loc. Denta, UAT. Denta, Jud. Timiș	1149/2300	10239		Lege	act notarial	7 / 13.03.1996	Parlamentul Romaniei	

3. SARCINI / DEZMEMBRĂMINTE												
Titular			Data nașterii / CUI	Domiciliu / Sediul	Tipul sarcinii sau al dezmembrămintelor dreptului de proprietate	Cota parte	Identificator entitate asociată	Act juridic			Valoare ipotecă	Tip monedă
Nume / Denumire	Inițiala tatălui	Prenume						Tip act	Nr. act / data	Emitent		
GOLBAN		GHEORGHE	19.04.1956	Loc. Rovinita Mare, Nr.35, UAT. Denta, Jud. Timiș	Uzufruct viager	1/1	10239, C1	act notarial	1309 / 05.12.2019	LĂCĂTU SU Camelia		

4. NOTĂRI, PROCESE, INTERDICȚII			
Tipul notării	Tip act	Nr. act / data	Identificator entitate asociată
Drept de ipoteca legala, conform art. 2386 pct. 4 NCC, pentru plata rentei in bani de 79257 lei corespunzatoare intretinerii neexecutate. - GOLBAN GHEORGHE	act notarial	1309 / 05.12.2019	10239, C1

5. OBSERVAȚII		
Imobil împrejmuit / neîmprejmuit	Imobil contestat / necontestat	Alte observații
Neîmprejmuit		



REGISTRUL CADASTRAL AL IMOBILELOR

ANEXA Nr. 2

UAT Denta

Zonă cooperativizată (Co)

Sector cadastral nr. 36

1. DESCRIEREA IMOBILULUI																
DATE TEREN											DATE CONSTRUCȚII					
Identificator teren	Adresă imobil	Număr cadastral	Nr. CF	Suprafața măsurată	Intravilan / extra.(I/E)	Nr. top.	Nr. tarla	Nr. parcelă	Categorie folosință	Suprafață parcelă	Identificator construcție	Cod grupă destinație	Suprafața construită	Nr. niveluri	Nr. CF	Constr. cu acte (DA/NU)
10240	Intravilan, Loc. Rovinita Mare, UAT. Denta, Jud. Timiș; (Tarla: -, Parcela: -)		405830	1986	I	118			CC	1986	1	CA	16	1	405830-C1	DA

2. PROPRIETATEA / POSESIA													
Titularul dreptului / posesiei			Proprietar=1 / Posesor=0	Data nașterii / CUI	Domiciliu / Sediu	Cota parte	Identificator entitate asociată	Cotă parte teren UI	Mod de dobândire	Act juridic			Obs. privitoare la proprietar
Nume / Denumire	Inițiala tatălui	Prenume								Tip act	Nr. act / data	Emitent	
FLORINCA		GABRIEL-IULIAN	1	25.06.1982	Loc. Rovinita Mare, Nr.102, UAT. Denta, Jud. Timiș	1/1	10240		Convenție	act notarial	590 / 04.06.2021	DANIILA MIRCEA LIVIU	si sotia
FLORINCA		DELIA-MARILENA	1	16.11.1982	Loc. Resita, Al. Marghitas, Nr.1, Ap.11, UAT. Reșița, Jud. Caraș-Severin								bun comun
FLORINCA		GABRIEL-IULIAN	1	25.06.1982	Loc. Rovinita Mare, Nr.102, UAT. Denta, Jud. Timiș	1/1	C1		Construire	act administrativ	2088 / 16.05.2024	PRIMARIA COMUNEI DENTA	si sotia
FLORINCA		DELIA-MARILENA	1	16.11.1982	Loc. Resita, Al. Marghitas, Nr.1, Ap.11, UAT. Reșița, Jud. Caraș-Severin								bun comun

3. SARCINI / DEZMEMBRĂMINTE												
Titular			Data nașterii / CUI	Domiciliu / Sediu	Tipul sarcinii sau al dezmembrămintelor dreptului de proprietate	Cota parte	Identificator entitate asociată	Act juridic			Valoare ipotecă	Tip monedă
Nume / Denumire	Inițiala tatălui	Prenume						Tip act	Nr. act / data	Emitent		
-	-	-	-	-	-	-	-	-	-	-	-	-

4. NOTĂRI, PROCESE, INTERDICȚII			
Tipul notării	Tip act	Nr. act / data	Identificator entitate asociată
-	-	-	-

5. OBSERVAȚII		
Imobil împrejmuit / neîmprejmuit	Imobil contestat / necontestat	Alte observații
Împrejmuit		Împrejmuit cu gard de plasa



REGISTRUL CADASTRAL AL IMOBILELOR

ANEXA Nr. 2

UAT Denta

Zonă cooperativizată (Co)

Sector cadastral nr. 36

1. DESCRIEREA IMOBILULUI																
DATE TEREN											DATE CONSTRUCȚII					
Identificator teren	Adresă imobil	Număr cadastral	Nr. CF	Suprafața măsurată	Intravilan / extra.(I/E)	Nr. top.	Nr. tarla	Nr. parcelă	Categorie folosință	Suprafață parcelă	Identificator construcție	Cod grupă destinație	Suprafața construită	Nr. niveluri	Nr. CF	Constr. cu acte (DA/NU)
10241	Intravilan, Loc. Rovinita Mare, Nr.14a, UAT. Denta, Jud. Timiș; (Tarla: -, Parcela: -)		405210	1859	I	102/a- Omor			CC	1859						

2. PROPRIETATEA / POSESIA															
Titularul dreptului / posesiei			Proprietar=1 / Posesor=0	Data nașterii / CUI	Domiciliu / Sediu	Cota parte	Identificator entitate asociată	Cotă parte teren UI	Mod de dobândire	Act juridic			Obs. privitoare la proprietar		
Nume / Denumire	Inițiala tatălui	Prenume								Tip act	Nr. act / data	Emitent			
POTYESZ		LASZLO	1		Loc. Denta, UAT. Denta, Jud. Timiș	1/1	10241		Convenție	act notarial	0 / 08.05.1910	BNP	si		
CZIEGLER		ANNA	1		Loc. Denta, UAT. Denta, Jud. Timiș										

3. SARCINI / DEZMEMBRĂMINTE															
Titular			Data nașterii / CUI	Domiciliu / Sediu	Tipul sarcinii sau al dezmembrămintelor dreptului de proprietate	Cota parte	Identificator entitate asociată	Act juridic			Valoare ipotecă	Tip monedă			
Nume / Denumire	Inițiala tatălui	Prenume						Tip act	Nr. act / data	Emitent					
-	-	-	-	-	-	-	-	-	-	-	-	-	-		

4. NOTĂRI, PROCESE, INTERDICȚII															
Tipul notării						Tip act	Nr. act / data	Emitent	Identificator entitate asociată						
-						-	-	-	-						

5. OBSERVAȚII															
Imobil împrejmuit / neîmprejmuit				Imobil contestat / necontestat				Alte observații							
Neîmprejmuit															



REGISTRUL CADASTRAL AL IMOBILELOR

ANEXA Nr. 2

UAT Denta
Zonă cooperativizată (Co)

Sector cadastral nr. 36

1. DESCRIEREA IMOBILULUI																
DATE TEREN											DATE CONSTRUCȚII					
Identificator teren	Adresă imobil	Număr cadastral	Nr. CF	Suprafața măsurată	Intravilan / extra.(I/E)	Nr. top.	Nr. tarla	Nr. parcelă	Categorie folosință	Suprafață parcelă	Identificator construcție	Cod grupă destinație	Suprafața construită	Nr. niveluri	Nr. CF	Constr. cu acte (DA/NU)
10242	Intravilan, Loc. Rovinita Mare, UAT. Denta, Jud. Timiș; (Tarla: -, Parcela: -)			1037	I	132/a			A	1037						

2. PROPRIETATEA / POSESIA													
Titularul dreptului / posesiei			Proprietar=1 / Posesor=0	Data nașterii / CUI	Domiciliu / Sediu	Cota parte	Identificator entitate asociată	Cotă parte teren UI	Mod de dobândire	Act juridic			Obs. privitoare la proprietar
Nume / Denumire	Inițiala tatălui	Prenume								Tip act	Nr. act / data	Emitent	
NEIDENTIFICAT		NEIDENTIFICAT	0		Loc. Neidentificata, UAT. Denta, Jud. Timiș	1/1	10242		Lege	act administrativ	2088 / 16.05.2024	PRIMARIA COMUNEI DENTA	Proprietar neidentificat.

3. SARCINI / DEZMEMBRĂMINTE												
Titular			Data nașterii / CUI	Domiciliu / Sediu	Tipul sarcinii sau al dezmembrămintelor dreptului de proprietate	Cota parte	Identificator entitate asociată	Act juridic			Valoare ipotecă	Tip monedă
Nume / Denumire	Inițiala tatălui	Prenume						Tip act	Nr. act / data	Emitent		
-	-	-	-	-	-	-	-	-	-	-	-	-

4. NOTĂRI, PROCESE, INTERDICȚII				
Tipul notării	Tip act	Nr. act / data	Emitent	Identificator entitate asociată
Se noteaza mentiunea de proprietar neidentificat	act normativ	7 / 13.03.1996	Parlamentul Romaniei	10242

5. OBSERVAȚII		
Imobil împrejmuit / neîmprejmuit	Imobil contestat / necontestat	Alte observații
Neîmprejmuit		



REGISTRUL CADASTRAL AL IMOBILELOR

ANEXA Nr. 2

UAT Denta
Zonă cooperativizată (Co)

Sector cadastral nr. 36

1. DESCRIEREA IMOBILULUI																
DATE TEREN											DATE CONSTRUCȚII					
Identificator teren	Adresă imobil	Număr cadastral	Nr. CF	Suprafața măsurată	Intravilan / extra.(I/E)	Nr. top.	Nr. tarla	Nr. parcelă	Categorie folosință	Suprafață parcelă	Identificator construcție	Cod grupă destinație	Suprafața construită	Nr. niveluri	Nr. CF	Constr. cu acte (DA/NU)
10243	Intravilan, Loc. Rovinita Mare, UAT. Denta, Jud. Timiș; (Tarla: -, Parcela: -)			1037	I	131/b			A	1037						

2. PROPRIETATEA / POSESIA													
Titularul dreptului / posesiei			Proprietar=1 / Posesor=0	Data nașterii / CUI	Domiciliu / Sediu	Cota parte	Identificator entitate asociată	Cotă parte teren UI	Mod de dobândire	Act juridic			Obs. privitoare la proprietar
Nume / Denumire	Inițiala tatălui	Prenume								Tip act	Nr. act / data	Emitent	
NEIDENTIFICAT		NEIDENTIFICAT	0		Loc. Neidentificata, UAT. Denta, Jud. Timiș	1/1	10243		Lege	act administrativ	2088 / 16.05.2024	PRIMARIA COMUNEI DENTA	Proprietar neidentificat.

3. SARCINI / DEZMEMBRĂMINTE												
Titular			Data nașterii / CUI	Domiciliu / Sediu	Tipul sarcinii sau al dezmembrămintelor dreptului de proprietate	Cota parte	Identificator entitate asociată	Act juridic			Valoare ipotecă	Tip monedă
Nume / Denumire	Inițiala tatălui	Prenume						Tip act	Nr. act / data	Emitent		
-	-	-	-	-	-	-	-	-	-	-	-	-

4. NOTĂRI, PROCESE, INTERDICȚII				
Tipul notării	Tip act	Nr. act / data	Emitent	Identificator entitate asociată
Se noteaza mentiunea de proprietar neidentifica	act normativ	7 / 13.03.1996	Parlamentul Romaniei	10243

5. OBSERVAȚII		
Imobil împrejmuit / neîmprejmuit	Imobil contestat / necontestat	Alte observații
Neîmprejmuit		



REGISTRUL CADASTRAL AL IMOBILELOR

ANEXA Nr. 2

UAT Denta
Zonă cooperativizată (Co)

Sector cadastral nr. 36

1. DESCRIEREA IMOBILULUI																
DATE TEREN											DATE CONSTRUCȚII					
Identificator teren	Adresă imobil	Număr cadastral	Nr. CF	Suprafața măsurată	Intravilan / extra.(I/E)	Nr. top.	Nr. tarla	Nr. parcelă	Categorie folosință	Suprafață parcelă	Identificator construcție	Cod grupă destinație	Suprafața construită	Nr. niveluri	Nr. CF	Constr. cu acte (DA/NU)
10244	Intravilan, Loc. Rovinita Mare, UAT. Denta, Jud. Timiș; (Tarla: -, Parcela: -)			1038	I	131/a			A	1038						

2. PROPRIETATEA / POSESIA													
Titularul dreptului / posesiei			Proprietar=1 / Posesor=0	Data nașterii / CUI	Domiciliu / Sediu	Cota parte	Identificator entitate asociată	Cotă parte teren UI	Mod de dobândire	Act juridic			Obs. privitoare la proprietar
Nume / Denumire	Inițiala tatălui	Prenume								Tip act	Nr. act / data	Emitent	
NEIDENTIFICAT		NEIDENTIFICAT	0		Loc. Neidentificata, UAT. Denta, Jud. Timiș	1/1	10244		Lege	act administrativ	2088 / 16.05.2024	PRIMARIA COMUNEI DENTA	Proprietar neidentificat.

3. SARCINI / DEZMEMBRĂMINTE												
Titular			Data nașterii / CUI	Domiciliu / Sediu	Tipul sarcinii sau al dezmembrămintelor dreptului de proprietate	Cota parte	Identificator entitate asociată	Act juridic			Valoare ipotecă	Tip monedă
Nume / Denumire	Inițiala tatălui	Prenume						Tip act	Nr. act / data	Emitent		
-	-	-	-	-	-	-	-	-	-	-	-	-

4. NOTĂRI, PROCESE, INTERDICȚII				
Tipul notării	Tip act	Nr. act / data	Emitent	Identificator entitate asociată
Se noteaza mentiunea de proprietar neidentificat	act normativ	7 / 13.03.1996	Parlamentul Romaniei	10244

5. OBSERVAȚII		
Imobil împrejmuit / neîmprejmuit	Imobil contestat / necontestat	Alte observații
Neîmprejmuit		



REGISTRUL CADASTRAL AL IMOBILELOR

ANEXA Nr. 2

UAT Denta
Zonă cooperativizată (Co)

Sector cadastral nr. 36

1. DESCRIEREA IMOBILULUI																
DATE TEREN											DATE CONSTRUCȚII					
Identificator teren	Adresă imobil	Număr cadastral	Nr. CF	Suprafața măsurată	Intravilan / extra.(I/E)	Nr. top.	Nr. tarla	Nr. parcelă	Categorie folosință	Suprafață parcelă	Identificator construcție	Cod grupă destinație	Suprafața construită	Nr. niveluri	Nr. CF	Constr. cu acte (DA/NU)
10245	Intravilan, Loc. Rovinita Mare, UAT. Denta, Jud. Timiș; (Tarla: -, Parcela: -)			3320	I				A	3320						

2. PROPRIETATEA / POSESIA													
Titularul dreptului / posesiei			Proprietar=1 / Posesor=0	Data nașterii / CUI	Domiciliu / Sediu	Cota parte	Identificator entitate asociată	Cotă parte teren UI	Mod de dobândire	Act juridic			Obs. privitoare la proprietar
Nume / Denumire	Inițiala tatălui	Prenume								Tip act	Nr. act / data	Emitent	
NEIDENTIFICAT		NEIDENTIFICAT	0		Loc. Neidentificata, UAT. Denta, Jud. Timiș	1/1	10245		Lege	act administrativ	2088 / 16.05.2024	PRIMARIA COMUNEI DENTA	Proprietar neidentificat.

3. SARCINI / DEZMEMBRĂMINTE													
Titular			Data nașterii / CUI	Domiciliu / Sediu	Tipul sarcinii sau al dezmembrămintelor dreptului de proprietate	Cota parte	Identificator entitate asociată	Act juridic			Valoare ipotecă	Tip monedă	
Nume / Denumire	Inițiala tatălui	Prenume						Tip act	Nr. act / data	Emitent			
-	-	-	-	-	-	-	-	-	-	-	-	-	-

4. NOTĂRI, PROCESE, INTERDICȚII				
Tipul notării	Tip act	Nr. act/ data	Emitent	Identificator entitate asociată
Se noteaza mentiunea de proprietar neidentificat	act normativ	7 / 13.03.1996	Parlamentul Romaniei	10245

5. OBSERVAȚII		
Imobil împrejmuit/ neîmprejmuit	Imobil contestat/ necontestat	Alte observații
Neîmprejmuit		



REGISTRUL CADASTRAL AL IMOBILELOR

ANEXA Nr. 2

UAT Denta

Zonă cooperativizată (Co)

Sector cadastral nr. 36

1. DESCRIEREA IMOBILULUI																
DATE TEREN											DATE CONSTRUCȚII					
Identificator teren	Adresă imobil	Număr cadastral	Nr. CF	Suprafața măsurată	Intravilan / extra.(I/E)	Nr. top.	Nr. tarla	Nr. parcelă	Categorie folosință	Suprafață parcelă	Identificator construcție	Cod grupă destinație	Suprafața construită	Nr. niveluri	Nr. CF	Constr. cu acte (DA/NU)
10246	Intravilan, Loc. Rovinita Mare, Nr.7, UAT. Denta, Jud. Timiș; (Tarla: -, Parcela: -)		255	2938	I				A	2938						

2. PROPRIETATEA / POSESIA															
Titularul dreptului / posesiei			Proprietar=1 / Posesor=0	Data nașterii / CUI	Domiciliu / Sediu	Cota parte	Identificator entitate asociată	Cotă parte teren UI	Mod de dobândire	Act juridic			Obs. privitoare la proprietar		
Nume / Denumire	Inițiala tatălui	Prenume								Tip act	Nr. act / data	Emitent			
PETER		ROZALIA	1		Loc. Denta, UAT. Denta, Jud. Timiș	1/1	10246		Hotărâre Judecătorească	acțiune în instanță	0 / 01.11.1950	JUDECATOTIA DETA			

3. SARCINI / DEZMEMBRĂMINTE															
Titular			Data nașterii / CUI	Domiciliu / Sediu	Tipul sarcinii sau al dezmembrămintelor dreptului de proprietate	Cota parte	Identificator entitate asociată	Act juridic			Valoare ipotecă	Tip monedă			
Nume / Denumire	Inițiala tatălui	Prenume						Tip act	Nr. act / data	Emitent					
-	-	-	-	-	-	-	-	-	-	-	-	-	-		

4. NOTĂRI, PROCESE, INTERDICȚII															
Tipul notării						Tip act		Nr. act/ data		Emitent		Identificator entitate asociată			
-						-		-		-		-			

5. OBSERVAȚII															
Imobil împrejmuit/ neîmprejmuit				Imobil contestat/ necontestat				Alte observații							
Neîmprejmuit															



REGISTRUL CADASTRAL AL IMOBILELOR

ANEXA Nr. 2

UAT Denta

Zonă cooperativizată (Co)

Sector cadastral nr. 36

1. DESCRIEREA IMOBILULUI																
DATE TEREN											DATE CONSTRUCȚII					
Identificator teren	Adresă imobil	Număr cadastral	Nr. CF	Suprafața măsurată	Intravilan / extra.(I/E)	Nr. top.	Nr. tarla	Nr. parcelă	Categorie folosință	Suprafață parcelă	Identificator construcție	Cod grupă destinație	Suprafața construită	Nr. niveluri	Nr. CF	Constr. cu acte (DA/NU)
10247	Intravilan, Loc. Rovinita Mare, Nr.85, UAT. Denta, Jud. Timiș; (Tarla: -, Parcela: -)		401019	1603	I	684/44/a			A	1603						

2. PROPRIETATEA / POSESIA													
Titularul dreptului / posesiei			Proprietar=1 / Posesor=0	Data nașterii / CUI	Domiciliu / Sediul	Cota parte	Identificator entitate asociată	Cotă parte teren UI	Mod de dobândire	Act juridic			Obs. privitoare la proprietar
Nume / Denumire	Inițiala tatălui	Prenume								Tip act	Nr. act / data	Emitent	
COMUNA DENTA			1	4483943	Loc. Rovinita Mare, Nr.35, UAT. Denta, Jud. Timiș	299/1603	10247		Lege	act notarial	7 / 13.03.1996	Parlamentul Romaniei	
NIKOLIC		LAURA VIRGINIA	1	08.05.1969	Loc. Denta, UAT. Denta, Jud. Timiș	1304/1603	10247		Convenție	act notarial	1097 / 29.09.2014	LACATUSU CAMELIA	casatorita cu
NIKOLIC		MILAN	1		Loc. Denta, UAT. Denta, Jud. Timiș								cetatean sarb, bun propriu

3. SARCINI / DEZMEMBRĂMINTE												
Titular			Data nașterii / CUI	Domiciliu / Sediul	Tipul sarcinii sau al dezmembrămintelor dreptului de proprietate	Cota parte	Identificator entitate asociată	Act juridic			Valoare ipotecă	Tip monedă
Nume / Denumire	Inițiala tatălui	Prenume						Tip act	Nr. act / data	Emitent		
-	-	-	-	-	-	-	-	-	-	-	-	-

4. NOTĂRI, PROCESE, INTERDICȚII				
Tipul notării	Tip act	Nr. act / data	Emitent	Identificator entitate asociată
-	-	-	-	-

5. OBSERVAȚII		
Imobil împrejmuit / neîmprejmuit	Imobil contestat / necontestat	Alte observații
Neîmprejmuit		



REGISTRUL CADASTRAL AL IMOBILELOR

ANEXA Nr. 2

UAT Denta
Zonă cooperativizată (Co)

Sector cadastral nr. 36

1. DESCRIEREA IMOBILULUI																
DATE TEREN											DATE CONSTRUCȚII					
Identificator teren	Adresă imobil	Număr cadastral	Nr. CF	Suprafața măsurată	Intravilan / extra.(I/E)	Nr. top.	Nr. tarla	Nr. parcelă	Categorie folosință	Suprafață parcelă	Identificator construcție	Cod grupă destinație	Suprafața construită	Nr. niveluri	Nr. CF	Constr. cu acte (DA/NU)
10248	Intravilan, Loc. Rovinita Mare, UAT. Denta, Jud. Timiș; (Tarla: -, Parcela: 400501)		400501	9271	I			400501	DR	9271						

2. PROPRIETATEA / POSESIA													
Titularul dreptului / posesiei			Proprietar=1 / Posesor=0	Data nașterii / CUI	Domiciliu / Sediul	Cota parte	Identificator entitate asociată	Cotă parte teren UI	Mod de dobândire	Act juridic			Obs. privitoare la proprietar
Nume / Denumire	Inițiala tatălui	Prenume								Tip act	Nr. act / data	Emitent	
COMUNA DENTA-DOMENIU PUBLIC			1	999999999999999	Loc. Denta, UAT. Denta, Jud. Timiș	1/1	10248		Lege	act administrativ	30 / 29.10.2009	PRIMARIA DENTA	

3. SARCINI / DEZMEMBRĂMINTE												
Titular			Data nașterii / CUI	Domiciliu / Sediul	Tipul sarcinii sau al dezmembrămintelor dreptului de proprietate	Cota parte	Identificator entitate asociată	Act juridic			Valoare ipotecă	Tip monedă
Nume / Denumire	Inițiala tatălui	Prenume						Tip act	Nr. act / data	Emitent		
-	-	-	-	-	-	-	-	-	-	-	-	-

4. NOTĂRI, PROCESE, INTERDICȚII				
Tipul notării	Tip act	Nr. act / data	Emitent	Identificator entitate asociată
In baza documentatiei cadastrale avizate se noteaza repositionarea imobilului	act administrativ	12476 / 22.06.2012	OCPI Timis	10248

5. OBSERVAȚII		
Imobil împrejmuit / neîmprejmuit	Imobil contestat / necontestat	Alte observații
Neîmprejmuit		DRUM



REGISTRUL CADASTRAL AL IMOBILELOR

ANEXA Nr. 2

UAT Denta
Zonă cooperativizată (Co)

Sector cadastral nr. 36

1. DESCRIEREA IMOBILULUI																
DATE TEREN											DATE CONSTRUCȚII					
Identificator teren	Adresă imobil	Număr cadastral	Nr. CF	Suprafața măsurată	Intravilan / extra.(I/E)	Nr. top.	Nr. tarla	Nr. parcelă	Categorie folosință	Suprafață parcelă	Identificator construcție	Cod grupă destinație	Suprafața construită	Nr. niveluri	Nr. CF	Constr. cu acte (DA/NU)
10249	Intravilan, Loc. Rovinita Mare, UAT. Denta, Jud. Timiș; (Tarla: -, Parcela: -)	DS5		35447	I				DR	35447						

2. PROPRIETATEA / POSESIA													
Titularul dreptului / posesiei			Proprietar=1 / Posesor=0	Data nașterii / CUI	Domiciliu / Sediu	Cota parte	Identificator entitate asociată	Cotă parte teren UI	Mod de dobândire	Act juridic			Obs. privitoare la proprietar
Nume / Denumire	Inițiala tatălui	Prenume								Tip act	Nr. act / data	Emitent	
NEIDENTIFICAT		NEIDENTIFICAT	0		Loc. Neidentificata, UAT. Denta, Jud. Timiș	1/1	10249		Lege	act administrativ	2088 / 16.05.2024	PRIMARIA COMUNEI DENTA	Proprietar neidentificat.

3. SARCINI / DEZMEMBRĂMINTE												
Titular			Data nașterii / CUI	Domiciliu / Sediu	Tipul sarcinii sau al dezmembrămintelor dreptului de proprietate	Cota parte	Identificator entitate asociată	Act juridic			Valoare ipotecă	Tip monedă
Nume / Denumire	Inițiala tatălui	Prenume						Tip act	Nr. act / data	Emitent		
-	-	-	-	-	-	-	-	-	-	-	-	-

4. NOTĂRI, PROCESE, INTERDICȚII				
Tipul notării	Tip act	Nr. act / data	Emitent	Identificator entitate asociată
Se noteaza mentiunea de proprietar neidentificat	act normativ	7 / 13.03.1996	Parlamentul Romaniei	10249

5. OBSERVAȚII		
Imobil împrejmuit / neîmprejmuit	Imobil contestat / necontestat	Alte observații
Neîmprejmuit		DS5



REGISTRUL CADASTRAL AL IMOBILELOR

ANEXA Nr. 2

UAT Denta
Zonă cooperativizată (Co)

Sector cadastral nr. 36

1. DESCRIEREA IMOBILULUI																
DATE TEREN											DATE CONSTRUCȚII					
Identificator teren	Adresă imobil	Număr cadastral	Nr. CF	Suprafața măsurată	Intravilan / extra.(I/E)	Nr. top.	Nr. tarla	Nr. parcelă	Categorie folosință	Suprafață parcelă	Identificator construcție	Cod grupă destinație	Suprafața construită	Nr. niveluri	Nr. CF	Constr. cu acte (DA/NU)
10250	Intravilan, Loc. Rovinita Mare, UAT. Denta, Jud. Timiș; (Tarla: -, Parcela: -)		400512	9986	I				DR	9986						

2. PROPRIETATEA / POSESIA													
Titularul dreptului / posesiei			Proprietar=1 / Posesor=0	Data nașterii / CUI	Domiciliu / Sediu	Cota parte	Identificator entitate asociată	Cotă parte teren UI	Mod de dobândire	Act juridic			Obs. privitoare la proprietar
Nume / Denumire	Inițiala tatălui	Prenume								Tip act	Nr. act / data	Emitent	
COMUNA DENTA-DOMENIU PUBLIC			1	999999999999999	Loc. Denta, UAT. Denta, Jud. Timiș	1/1	10250		Lege	act administrativ	30 / 29.10.2009	Consiliul Local Denta	

3. SARCINI / DEZMEMBRĂMINTE													
Titular			Data nașterii / CUI	Domiciliu / Sediu	Tipul sarcinii sau al dezmembrămintelor dreptului de proprietate	Cota parte	Identificator entitate asociată	Act juridic			Valoare ipotecă	Tip monedă	
Nume / Denumire	Inițiala tatălui	Prenume						Tip act	Nr. act / data	Emitent			
-	-	-	-	-	-	-	-	-	-	-	-	-	-

4. NOTĂRI, PROCESE, INTERDICȚII				
Tipul notării	Tip act	Nr. act / data	Emitent	Identificator entitate asociată
-	-	-	-	-

5. OBSERVAȚII		
Imobil împrejmuit / neîmprejmuit	Imobil contestat / necontestat	Alte observații
Neîmprejmuit		DS 1 INTRAVILAN ROVINITA MARE



REGISTRUL CADASTRAL AL IMOBILELOR

ANEXA Nr. 2

UAT Denta

Zonă cooperativizată (Co)

Sector cadastral nr. 36

1. DESCRIEREA IMOBILULUI																
DATE TEREN											DATE CONSTRUCȚII					
Identificator teren	Adresă imobil	Număr cadastral	Nr. CF	Suprafața măsurată	Intravilan / extra.(I/E)	Nr. top.	Nr. tarla	Nr. parcelă	Categorie folosință	Suprafață parcelă	Identificator construcție	Cod grupă destinație	Suprafața construită	Nr. niveluri	Nr. CF	Constr. cu acte (DA/NU)
10251	Intravilan, Loc. Rovinita Mare, UAT. Denta, Jud. Timiș; (Tarla: -, Parcela: -)		400524	20524	I				DR	20524						

2. PROPRIETATEA / POSESIA													
Titularul dreptului / posesiei			Proprietar=1 / Posesor=0	Data nașterii / CUI	Domiciliu / Sediul	Cota parte	Identificator entitate asociată	Cotă parte teren UI	Mod de dobândire	Act juridic			Obs. privitoare la proprietar
Nume / Denumire	Inițiala tatălui	Prenume								Tip act	Nr. act / data	Emitent	
JUDEȚUL TIMIȘ			1	4358029	Loc. Denta, UAT. Denta, Jud. Timiș	1/1	10251		Lege	act normativ	977 / 05.09.2002	GUVERNUL ROMÂNIEI	domeniul public

3. SARCINI / DEZMEMBRĂMINTE												
Titular			Data nașterii / CUI	Domiciliu / Sediul	Tipul sarcinii sau al dezmembrămintelor dreptului de proprietate	Cota parte	Identificator entitate asociată	Act juridic			Valoare ipotecă	Tip monedă
Nume / Denumire	Inițiala tatălui	Prenume						Tip act	Nr. act / data	Emitent		
-	-	-	-	-	-	-	-	-	-	-	-	-

4. NOTĂRI, PROCESE, INTERDICȚII				
Tipul notării	Tip act	Nr. act / data	Emitent	Identificator entitate asociată
-	-	-	-	-

5. OBSERVAȚII		
Imobil împrejmuit / neîmprejmuit	Imobil contestat / necontestat	Alte observații
Neîmprejmuit		DJ588A - Tronson 14 - km13+393 - km14+533 - UAT DENTA DJ588A - Tronson 14 - km13+393 - km14+533 - UAT DENTA



REGISTRUL CADASTRAL AL IMOBILELOR

ANEXA Nr. 2

UAT Denta
Zonă cooperativizată (Co)

Sector cadastral nr. 36

1. DESCRIEREA IMOBILULUI																
DATE TEREN											DATE CONSTRUCȚII					
Identificator teren	Adresă imobil	Număr cadastral	Nr. CF	Suprafața măsurată	Intravilan / extra.(I/E)	Nr. top.	Nr. tarla	Nr. parcelă	Categorie folosință	Suprafață parcelă	Identificator construcție	Cod grupă destinație	Suprafața construită	Nr. niveluri	Nr. CF	Constr. cu acte (DA/NU)
10252	Intravilan, Loc. Rovinita Mare, UAT. Denta, Jud. Timiș; (Tarla: -, Parcela: -)			614	I				A	614						

2. PROPRIETATEA / POSESIA													
Titularul dreptului / posesiei			Proprietar=1 / Posesor=0	Data nașterii / CUI	Domiciliu / Sediu	Cota parte	Identificator entitate asociată	Cotă parte teren UI	Mod de dobândire	Act juridic			Obs. privitoare la proprietar
Nume / Denumire	Inițiala tatălui	Prenume								Tip act	Nr. act / data	Emitent	
NEIDENTIFICAT		NEIDENTIFICAT	0		Loc. Neidentificata, UAT. Denta, Jud. Timiș	1/1	10252		Lege	act administrativ	2088 / 16.05.2024	PRIMARIA COMUNEI DENTA	Proprietar neidentificat.

3. SARCINI / DEZMEMBRĂMINTE													
Titular			Data nașterii / CUI	Domiciliu / Sediu	Tipul sarcinii sau al dezmembrămintelor dreptului de proprietate	Cota parte	Identificator entitate asociată	Act juridic			Valoare ipotecă	Tip monedă	
Nume / Denumire	Inițiala tatălui	Prenume						Tip act	Nr. act / data	Emitent			
-	-	-	-	-	-	-	-	-	-	-	-	-	-

4. NOTĂRI, PROCESE, INTERDICȚII				
Tipul notării	Tip act	Nr. act/ data	Emitent	Identificator entitate asociată
Se noteaza mentiunea de proprietar neidentificat	act notarial	7 / 13.03.1996	Parlamentul Romaniei	10252

5. OBSERVAȚII		
Imobil împrejmuit/ neîmprejmuit	Imobil contestat/ necontestat	Alte observații
Neîmprejmuit		



REGISTRUL CADASTRAL AL IMOBILELOR

ANEXA Nr. 2

UAT Denta
Zonă cooperativizată (Co)

Sector cadastral nr. 36

1. DESCRIEREA IMOBILULUI																
DATE TEREN										DATE CONSTRUCȚII						
Identificator teren	Adresă imobil	Număr cadastral	Nr. CF	Suprafața măsurată	Intravilan / extra.(I/E)	Nr. top.	Nr. tarla	Nr. parcelă	Categorie folosință	Suprafață parcelă	Identificator construcție	Cod grupă destinație	Suprafața construită	Nr. niveluri	Nr. CF	Constr. cu acte (DA/NU)
10253	Intravilan, Loc. Rovinita Mare, UAT. Denta, Jud. Timiș; (Tarla: -, Parcela: -)			309	I				ALTELE	309						

2. PROPRIETATEA / POSESIA													
Titularul dreptului / posesiei			Proprietar=1 / Posesor=0	Data nașterii / CUI	Domiciliu / Sediu	Cota parte	Identificator entitate asociată	Cotă parte teren UI	Mod de dobândire	Act juridic			Obs. privitoare la proprietar
Nume / Denumire	Inițiala tatălui	Prenume								Tip act	Nr. act / data	Emitent	
NEIDENTIFICAT		NEIDENTIFICAT	0		Loc. Neidentificata, UAT. Denta, Jud. Timiș	1/1	10253		Lege	act administrativ	2088 / 16.05.2024	PRIMARIA COMUNEI DENTA	Proprietar neidentificat.

3. SARCINI / DEZMEMBRĂMINTE												
Titular			Data nașterii / CUI	Domiciliu / Sediu	Tipul sarcinii sau al dezmembrămintelor dreptului de proprietate	Cota parte	Identificator entitate asociată	Act juridic			Valoare ipotecă	Tip monedă
Nume / Denumire	Inițiala tatălui	Prenume						Tip act	Nr. act / data	Emitent		
-	-	-	-	-	-	-	-	-	-	-	-	-

4. NOTĂRI, PROCESE, INTERDICȚII				
Tipul notării	Tip act	Nr. act / data	Emitent	Identificator entitate asociată
Se noteaza mentiunea de proprietar neidentificat	act normativ	7 / 13.03.1996	Parlamentul Romaniei	10253

5. OBSERVAȚII		
Imobil împrejmuit / neîmprejmuit	Imobil contestat / necontestat	Alte observații
Neîmprejmuit		



REGISTRUL CADASTRAL AL IMOBILELOR

ANEXA Nr. 2

UAT Denta
Zonă cooperativizată (Co)

Sector cadastral nr. 36

1. DESCRIEREA IMOBILULUI																
DATE TEREN											DATE CONSTRUCȚII					
Identificator teren	Adresă imobil	Număr cadastral	Nr. CF	Suprafața măsurată	Intravilan / extra.(I/E)	Nr. top.	Nr. tarla	Nr. parcelă	Categorie folosință	Suprafață parcelă	Identificator construcție	Cod grupă destinație	Suprafața construită	Nr. niveluri	Nr. CF	Constr. cu acte (DA/NU)
10255	Intravilan, Loc. Rovinita Mare, UAT. Denta, Jud. Timiș; (Tarla: -, Parcela: DS7)		405043	12842	I			DS7	DR	12842						

2. PROPRIETATEA / POSESIA													
Titularul dreptului / posesiei			Proprietar=1 / Posesor=0	Data nașterii / CUI	Domiciliu / Sediul	Cota parte	Identificator entitate asociată	Cotă parte teren UI	Mod de dobândire	Act juridic			Obs. privitoare la proprietar
Nume / Denumire	Inițiala tatălui	Prenume								Tip act	Nr. act / data	Emitent	
COMUNA DENTA			1	4483943	Loc. Denta, UAT. Denta, Jud. Timiș	1/1	10255		Lege	act normativ	977 / 24.09.2002	Guvernul Romaniei	domeniu public

3. SARCINI / DEZMEMBRĂMINTE												
Titular			Data nașterii / CUI	Domiciliu / Sediul	Tipul sarcinii sau al dezmembrămintelor dreptului de proprietate	Cota parte	Identificator entitate asociată	Act juridic			Valoare ipotecă	Tip monedă
Nume / Denumire	Inițiala tatălui	Prenume						Tip act	Nr. act / data	Emitent		
-	-	-	-	-	-	-	-	-	-	-	-	-

4. NOTĂRI, PROCESE, INTERDICȚII				
Tipul notării	Tip act	Nr. act/ data	Emitent	Identificator entitate asociată
-	-	-	-	-

5. OBSERVAȚII		
Imobil împrejmuit/ neîmprejmuit	Imobil contestat/ necontestat	Alte observații
Neîmprejmuit		



REGISTRUL CADASTRAL AL IMOBILELOR

ANEXA Nr. 2

UAT Denta

Zonă cooperativizată (Co)

Sector cadastral nr. 36

1. DESCRIEREA IMOBILULUI																
DATE TEREN											DATE CONSTRUCȚII					
Identificator teren	Adresă imobil	Număr cadastral	Nr. CF	Suprafața măsurată	Intravilan / extra.(I/E)	Nr. top.	Nr. tarla	Nr. parcelă	Categorie folosință	Suprafață parcelă	Identificator construcție	Cod grupă destinație	Suprafața construită	Nr. niveluri	Nr. CF	Constr. cu acte (DA/NU)
10256	Intravilan, Loc. Rovinita Mare, UAT. Denta, Jud. Timiș; (Tarla: -, Parcela: DS9)		405044	5125	I			DS9	DR	5125						

2. PROPRIETATEA / POSESIA													
Titularul dreptului / posesiei			Proprietar=1 / Posesor=0	Data nașterii / CUI	Domiciliu / Sediu	Cota parte	Identificator entitate asociată	Cotă parte teren UI	Mod de dobândire	Act juridic			Obs. privitoare la proprietar
Nume / Denumire	Inițiala tatălui	Prenume								Tip act	Nr. act / data	Emitent	
COMUNA DENTA			1	4483943	Loc. Denta, Nr.224, UAT. Denta, Jud. Timiș	5064/5125	10256		Lege	act normativ	977 / 24.09.2002	Guvernul Romaniei	domeniu public
COMUNA DENTA			1	4483943	Loc. Denta, Nr.224, UAT. Denta, Jud. Timiș	61/5125	10256		Lege	act notarial	7 / 13.03.1996	Parlamentul Romaniei	domeniu public

3. SARCINI / DEZMEMBRĂMINTE													
Titular			Data nașterii / CUI	Domiciliu / Sediu	Tipul sarcinii sau al dezmembrămintelor dreptului de proprietate	Cota parte	Identificator entitate asociată	Act juridic			Valoare ipotecă	Tip monedă	
Nume / Denumire	Inițiala tatălui	Prenume						Tip act	Nr. act / data	Emitent			
-	-	-	-	-	-	-	-	-	-	-	-	-	-

4. NOTĂRI, PROCESE, INTERDICȚII				
Tipul notării	Tip act	Nr. act/ data	Emitent	Identificator entitate asociată
-	-	-	-	-

5. OBSERVAȚII		
Imobil împrejmuit/ neîmprejmuit	Imobil contestat/ necontestat	Alte observații
Neîmprejmuit		



REGISTRUL CADASTRAL AL IMOBILELOR

ANEXA Nr. 2

UAT Denta

Zonă cooperativizată (Co)

Sector cadastral nr. 36

1. DESCRIEREA IMOBILULUI																
DATE TEREN											DATE CONSTRUCȚII					
Identificator teren	Adresă imobil	Număr cadastral	Nr. CF	Suprafața măsurată	Intravilan / extra.(I/E)	Nr. top.	Nr. tarla	Nr. parcelă	Categorie folosință	Suprafață parcelă	Identificator construcție	Cod grupă destinație	Suprafața construită	Nr. niveluri	Nr. CF	Constr. cu acte (DA/NU)
10257	Intravilan, Loc. Rovinita Mare, UAT. Denta, Jud. Timiș; (Tarla: -, Parcela: DS 6)		405046	8827	I			DS 6	DR	8827						

2. PROPRIETATEA / POSESIA													
Titularul dreptului / posesiei			Proprietar=1 / Posesor=0	Data nașterii / CUI	Domiciliu / Sediu	Cota parte	Identificator entitate asociată	Cotă parte teren UI	Mod de dobândire	Act juridic			Obs. privitoare la proprietar
Nume / Denumire	Inițiala tatălui	Prenume								Tip act	Nr. act / data	Emitent	
COMUNA DENTA			1	4483943	Loc. Denta, UAT. Denta, Jud. Timiș	8801/8827	10257		Lege	act normativ	HG 977 / 24.09.2002	MO	domeniul public
COMUNA DENTA			1	4483943	Loc. Denta, UAT. Denta, Jud. Timiș	26/8827	10257		Lege	act notarial	7 / 13.03.1996	Parlamentul Romaniei	domeniul public

3. SARCINI / DEZMEMBRĂMINTE													
Titular			Data nașterii / CUI	Domiciliu / Sediu	Tipul sarcinii sau al dezmembrămintelor dreptului de proprietate	Cota parte	Identificator entitate asociată	Act juridic			Valoare ipotecă	Tip monedă	
Nume / Denumire	Inițiala tatălui	Prenume						Tip act	Nr. act / data	Emitent			
-	-	-	-	-	-	-	-	-	-	-	-	-	-

4. NOTĂRI, PROCESE, INTERDICȚII				
Tipul notării	Tip act	Nr. act/ data	Emitent	Identificator entitate asociată
-	-	-	-	-

5. OBSERVAȚII		
Imobil împrejmuit/ neîmprejmuit	Imobil contestat/ necontestat	Alte observații
Neîmprejmuit		



REGISTRUL CADASTRAL AL IMOBILELOR

ANEXA Nr. 2

UAT Denta
Zonă cooperativizată (Co)

Sector cadastral nr. 36

1. DESCRIEREA IMOBILULUI																
DATE TEREN											DATE CONSTRUCȚII					
Identificator teren	Adresă imobil	Număr cadastral	Nr. CF	Suprafața măsurată	Intravilan / extra.(I/E)	Nr. top.	Nr. tarla	Nr. parcelă	Categorie folosință	Suprafață parcelă	Identificator construcție	Cod grupă destinație	Suprafața construită	Nr. niveluri	Nr. CF	Constr. cu acte (DA/NU)
10258	Intravilan, Loc. Rovinita Mare, UAT. Denta, Jud. Timiș; (Tarla: -, Parcela: DS8)		405045	5241	I			DS8	DR	5241						

2. PROPRIETATEA / POSESIA													
Titularul dreptului / posesiei			Proprietar=1 / Posesor=0	Data nașterii / CUI	Domiciliu / Sediu	Cota parte	Identificator entitate asociată	Cotă parte teren UI	Mod de dobândire	Act juridic			Obs. privitoare la proprietar
Nume / Denumire	Inițiala tatălui	Prenume								Tip act	Nr. act / data	Emitent	
COMUNA DENTA			1	4483943	Loc. Denta, UAT. Denta, Jud. Timiș	1/1	10258		Lege	act normativ	977 / 24.09.2002	MO	domeniul public

3. SARCINI / DEZMEMBRĂMINTE												
Titular			Data nașterii / CUI	Domiciliu / Sediu	Tipul sarcinii sau al dezmembrămintelor dreptului de proprietate	Cota parte	Identificator entitate asociată	Act juridic			Valoare ipotecă	Tip monedă
Nume / Denumire	Inițiala tatălui	Prenume						Tip act	Nr. act / data	Emitent		
-	-	-	-	-	-	-	-	-	-	-	-	-

4. NOTĂRI, PROCESE, INTERDICȚII				
Tipul notării	Tip act	Nr. act/ data	Emitent	Identificator entitate asociată
-	-	-	-	-

5. OBSERVAȚII		
Imobil împrejmuit/ neîmprejmuit	Imobil contestat/ necontestat	Alte observații
Neîmprejmuit		



REGISTRUL CADASTRAL AL IMOBILELOR

ANEXA Nr. 2

UAT Denta
Zonă cooperativizată (Co)

Sector cadastral nr. 36

1. DESCRIEREA IMOBILULUI																
DATE TEREN											DATE CONSTRUCȚII					
Identificator teren	Adresă imobil	Număr cadastral	Nr. CF	Suprafața măsurată	Intravilan / extra.(I/E)	Nr. top.	Nr. tarla	Nr. parcelă	Categorie folosință	Suprafață parcelă	Identificator construcție	Cod grupă destinație	Suprafața construită	Nr. niveluri	Nr. CF	Constr. cu acte (DA/NU)
10259	Intravilan, Loc. Rovinita Mare, UAT. Denta, Jud. Timiș; (Tarla: 1513, Parcela: 3)			7602	I		1513	3	HR	7602						

2. PROPRIETATEA / POSESIA													
Titularul dreptului / posesiei			Proprietar=1 / Posesor=0	Data nașterii / CUI	Domiciliu / Sediul	Cota parte	Identificator entitate asociată	Cotă parte teren UI	Mod de dobândire	Act juridic			Obs. privitoare la proprietar
Nume / Denumire	Inițiala tatălui	Prenume								Tip act	Nr. act / data	Emitent	
NEIDENTIFICAT		NEIDENTIFICAT	0		Loc. Neidentificata, UAT. Denta, Jud. Timiș	1/1	10259		Lege	act administrativ	2088 / 16.05.2024	PRIMARIA COMUNEI DENTA	Proprietar neidentificat.

3. SARCINI / DEZMEMBRĂMINTE													
Titular			Data nașterii / CUI	Domiciliu / Sediul	Tipul sarcinii sau al dezmembrămintelor dreptului de proprietate	Cota parte	Identificator entitate asociată	Act juridic			Valoare ipotecă	Tip monedă	
Nume / Denumire	Inițiala tatălui	Prenume						Tip act	Nr. act / data	Emitent			
-	-	-	-	-	-	-	-	-	-	-	-	-	-

4. NOTĂRI, PROCESE, INTERDICȚII				
Tipul notării	Tip act	Nr. act/ data	Emitent	Identificator entitate asociată
Se noteaza mentiunea de proprietar neidentificat	act normativ	7 / 13.03.1996	Parlamentul Romaniei	10259

5. OBSERVAȚII		
Imobil împrejmuit/ neîmprejmuit	Imobil contestat/ necontestat	Alte observații
Neîmprejmuit		



REGISTRUL CADASTRAL AL IMOBILELOR

ANEXA Nr. 2

UAT Denta

Zonă cooperativizată (Co)

Sector cadastral nr. 36

1. DESCRIEREA IMOBILULUI																
DATE TEREN											DATE CONSTRUCȚII					
Identificator teren	Adresă imobil	Număr cadastral	Nr. CF	Suprafața măsurată	Intravilan / extra.(I/E)	Nr. top.	Nr. tarla	Nr. parcelă	Categorie folosință	Suprafață parcelă	Identificator construcție	Cod grupă destinație	Suprafața construită	Nr. niveluri	Nr. CF	Constr. cu acte (DA/NU)
10260	Intravilan, Loc. Rovinita Mare, UAT. Denta, Jud. Timiș; (Tarla: -, Parcela: -)		400533	4859	I				DR	4859						

2. PROPRIETATEA / POSESIA													
Titularul dreptului / posesiei			Proprietar=1 / Posesor=0	Data nașterii / CUI	Domiciliu / Sediu	Cota parte	Identificator entitate asociată	Cotă parte teren UI	Mod de dobândire	Act juridic			Obs. privitoare la proprietar
Nume / Denumire	Inițiala tatălui	Prenume								Tip act	Nr. act / data	Emitent	
COMUNA DENTA-DOMENIU PUBLIC			1	4483943	Loc. Denta, UAT. Denta, Jud. Timiș	1/1	10260		Lege	act administrativ	30 / 29.10.2009	Consiliul Local Denta	

3. SARCINI / DEZMEMBRĂMINTE													
Titular			Data nașterii / CUI	Domiciliu / Sediu	Tipul sarcinii sau al dezmembrămintelor dreptului de proprietate	Cota parte	Identificator entitate asociată	Act juridic			Valoare ipotecă	Tip monedă	
Nume / Denumire	Inițiala tatălui	Prenume						Tip act	Nr. act / data	Emitent			
-	-	-	-	-	-	-	-	-	-	-	-	-	-

4. NOTĂRI, PROCESE, INTERDICȚII				
Tipul notării	Tip act	Nr. act / data	Emitent	Identificator entitate asociată
-	-	-	-	-

5. OBSERVAȚII		
Imobil împrejmuit / neîmprejmuit	Imobil contestat / necontestat	Alte observații
Neîmprejmuit		DS 2 Rovinita mare



REGISTRUL CADASTRAL AL IMOBILELOR

ANEXA Nr. 2

UAT Denta
Zonă cooperativizată (Co)

Sector cadastral nr. 36

1. DESCRIEREA IMOBILULUI																
DATE TEREN											DATE CONSTRUCȚII					
Identificator teren	Adresă imobil	Număr cadastral	Nr. CF	Suprafața măsurată	Intravilan / extra.(I/E)	Nr. top.	Nr. tarla	Nr. parcelă	Categorie folosință	Suprafață parcelă	Identificator construcție	Cod grupă destinație	Suprafața construită	Nr. niveluri	Nr. CF	Constr. cu acte (DA/NU)
10261	Intravilan, Loc. Rovinita Mare, UAT. Denta, Jud. Timiș; (Tarla: -, Parcela: -)			2393	I	DS11			DR	2393						

2. PROPRIETATEA / POSESIA													
Titularul dreptului / posesiei			Proprietar=1 / Posesor=0	Data nașterii / CUI	Domiciliu / Sediu	Cota parte	Identificator entitate asociată	Cotă parte teren UI	Mod de dobândire	Act juridic			Obs. privitoare la proprietar
Nume / Denumire	Inițiala tatălui	Prenume								Tip act	Nr. act / data	Emitent	
NEIDENTIFICAT		NEIDENTIFICAT	0		Loc. Neidentificata, UAT. Denta, Jud. Timiș	1/1	10261		Lege	act administrativ	2088 / 16.05.2024	PRIMARIA COMUNEI DENTA	Proprietar neidentificat.

3. SARCINI / DEZMEMBRĂMINTE												
Titular			Data nașterii / CUI	Domiciliu / Sediu	Tipul sarcinii sau al dezmembrămintelor dreptului de proprietate	Cota parte	Identificator entitate asociată	Act juridic			Valoare ipotecă	Tip monedă
Nume / Denumire	Inițiala tatălui	Prenume						Tip act	Nr. act / data	Emitent		
-	-	-	-	-	-	-	-	-	-	-	-	-

4. NOTĂRI, PROCESE, INTERDICȚII				
Tipul notării	Tip act	Nr. act / data	Emitent	Identificator entitate asociată
Se noteaza mentiunea de proprietar neidentificat	act normativ	7 / 13.03.1996	Parlamentul Romaniei	10261

5. OBSERVAȚII		
Imobil împrejmuit / neîmprejmuit	Imobil contestat / necontestat	Alte observații
Neîmprejmuit		



REGISTRUL CADASTRAL AL IMOBILELOR

ANEXA Nr. 2

UAT Denta
Zonă cooperativizată (Co)

Sector cadastral nr. 36

1. DESCRIEREA IMOBILULUI																
DATE TEREN											DATE CONSTRUCȚII					
Identificator teren	Adresă imobil	Număr cadastral	Nr. CF	Suprafața măsurată	Intravilan / extra.(I/E)	Nr. top.	Nr. tarla	Nr. parcelă	Categorie folosință	Suprafață parcelă	Identificator construcție	Cod grupă destinație	Suprafața construită	Nr. niveluri	Nr. CF	Constr. cu acte (DA/NU)
10262	Intravilan, Loc. Rovinita Mare, UAT. Denta, Jud. Timiș; (Tarla: -, Parcela: -)			863	I	DS10			DR	863						

2. PROPRIETATEA / POSESIA													
Titularul dreptului / posesiei			Proprietar=1 / Posesor=0	Data nașterii / CUI	Domiciliu / Sediu	Cota parte	Identificator entitate asociată	Cotă parte teren UI	Mod de dobândire	Act juridic			Obs. privitoare la proprietar
Nume / Denumire	Inițiala tatălui	Prenume								Tip act	Nr. act / data	Emitent	
NEIDENTIFICAT		NEIDENTIFICAT	0		Loc. Neidentificata, UAT. Denta, Jud. Timiș	1/1	10262		Lege	act administrativ	2088 / 16.05.2024	PRIMARIA COMUNEI DENTA	Proprietar neidentificat.

3. SARCINI / DEZMEMBRĂMINTE												
Titular			Data nașterii / CUI	Domiciliu / Sediu	Tipul sarcinii sau al dezmembrămintelor dreptului de proprietate	Cota parte	Identificator entitate asociată	Act juridic			Valoare ipotecă	Tip monedă
Nume / Denumire	Inițiala tatălui	Prenume						Tip act	Nr. act / data	Emitent		
-	-	-	-	-	-	-	-	-	-	-	-	-

4. NOTĂRI, PROCESE, INTERDICȚII				
Tipul notării	Tip act	Nr. act / data	Emitent	Identificator entitate asociată
Se noteaza mentiunea de proprietar neidentificat	act normativ	7 / 13.03.1996	Parlamentul Romaniei	10262

5. OBSERVAȚII		
Imobil împrejmuit / neîmprejmuit	Imobil contestat / necontestat	Alte observații
Neîmprejmuit		



REGISTRUL CADASTRAL AL IMOBILELOR

ANEXA Nr. 2

UAT Denta
Zonă cooperativizată (Co)

Sector cadastral nr. 36

1. DESCRIEREA IMOBILULUI																
DATE TEREN											DATE CONSTRUCȚII					
Identificator teren	Adresă imobil	Număr cadastral	Nr. CF	Suprafața măsurată	Intravilan / extra.(I/E)	Nr. top.	Nr. tarla	Nr. parcelă	Categorie folosință	Suprafață parcelă	Identificator construcție	Cod grupă destinație	Suprafața construită	Nr. niveluri	Nr. CF	Constr. cu acte (DA/NU)
10264	Intravilan, Loc. Rovinita Mare, UAT. Denta, Jud. Timiș; (Tarla: -, Parcela: -)			23177	I	DS4			DR	23177						

2. PROPRIETATEA / POSESIA													
Titularul dreptului / posesiei			Proprietar=1 / Posesor=0	Data nașterii / CUI	Domiciliu / Sediu	Cota parte	Identificator entitate asociată	Cotă parte teren UI	Mod de dobândire	Act juridic			Obs. privitoare la proprietar
Nume / Denumire	Inițiala tatălui	Prenume								Tip act	Nr. act / data	Emitent	
NEIDENTIFICAT		NEIDENTIFICAT	0		Loc. Neidentificata, UAT. Denta, Jud. Timiș	1/1	10264		Lege	act administrativ	2088 / 16.05.2024	PRIMARIA COMUNEI DENTA	Proprietar neidentificat.

3. SARCINI / DEZMEMBRĂMINTE												
Titular			Data nașterii / CUI	Domiciliu / Sediu	Tipul sarcinii sau al dezmembrămintelor dreptului de proprietate	Cota parte	Identificator entitate asociată	Act juridic			Valoare ipotecă	Tip monedă
Nume / Denumire	Inițiala tatălui	Prenume						Tip act	Nr. act / data	Emitent		
-	-	-	-	-	-	-	-	-	-	-	-	-

4. NOTĂRI, PROCESE, INTERDICȚII				
Tipul notării	Tip act	Nr. act / data	Emitent	Identificator entitate asociată
Se noteaza mentiunea de proprietar neidentificat	act normativ	7 / 13.03.1996	Parlamentul Romaniei	10264

5. OBSERVAȚII		
Imobil împrejmuit / neîmprejmuit	Imobil contestat / necontestat	Alte observații
Neîmprejmuit		DS4

