

REGISTRUL CADASTRAL AL IMOBILELOR

ANEXA Nr. 2

UAT Denta

Zonă cooperativizată (Co)

Sector cadastral nr.20

1. DESCRIEREA IMOBILULUI																
DATE TEREN											DATE CONSTRUCȚII					
Identificator teren	Adresă imobil	Număr cadastral	Nr. CF	Suprafața măsurată	Intravilan / extra.(I/E)	Nr. top.	Nr. tarla	Nr. parcelă	Categorie folosință	Suprafață parcelă	Identificator construcție	Cod grupă destinație	Suprafața construită	Nr. niveluri	Nr. CF	Constr. cu acte (DA/NU)
5000	Extravilan, UAT. Denta, Jud. Timiș; (Tarla: 1388, Parcela: -)	DE1388		894	E		1388		DR	894						

2. PROPRIETATEA / POSESIA													
Titularul dreptului / posesiei			Proprietar=1 / Posesor=0	Data nașterii / CUI	Domiciliu / Sediu	Cota parte	Identificator entitate asociată	Cotă parte teren UI	Mod de dobândire	Act juridic			Obs. privitoare la proprietar
Nume / Denumire	Inițiala tatălui	Prenume								Tip act	Nr. act / data	Emitent	
COMUNA DENTA			1	4483943	Loc. Denta, UAT. Denta, Jud. Timiș	1/1	5000		Lege	act normativ	7 / 13.03.1996	PARLAMENTUL ROMÂNIEI	Proprietar neidentificat.

3. SARCINI / DEZMEMBRĂMINTE												
Titular			Data nașterii / CUI	Domiciliu / Sediu	Tipul sarcinii sau al dezmembrămintelor dreptului de proprietate	Cota parte	Identificator entitate asociată	Act juridic			Valoare ipotecă	Tip monedă
Nume / Denumire	Inițiala tatălui	Prenume						Tip act	Nr. act / data	Emitent		
-	-	-	-	-	-	-	-	-	-	-	-	-

4. NOTĂRI, PROCESE, INTERDICȚII				
Tipul notării	Tip act	Nr. act / data	Emitent	Identificator entitate asociată
-	-	-	-	-

5. OBSERVAȚII		
Imobil împrejmuit / neîmprejmuit	Imobil contestat / necontestat	Alte observații
Neîmprejmuit		



REGISTRUL CADASTRAL AL IMOBILELOR

ANEXA Nr. 2

UAT Denta

Zonă cooperativizată (Co)

Sector cadastral nr.20

1. DESCRIEREA IMOBILULUI																
DATE TEREN											DATE CONSTRUCȚII					
Identificator teren	Adresă imobil	Număr cadastral	Nr. CF	Suprafața măsurată	Intravilan / extra.(I/E)	Nr. top.	Nr. tarla	Nr. parcelă	Categorie folosință	Suprafață parcelă	Identificator construcție	Cod grupă destinație	Suprafața construită	Nr. niveluri	Nr. CF	Constr. cu acte (DA/NU)
5001	Extravilan, Loc. Bretea, UAT. Denta, Jud. Timiș; (Tarla: 1372/1, Parcela: 1)	A1372/1/1	402341	6700	E		1372/1	1	A	6700						

2. PROPRIETATEA / POSESIA															
Titularul dreptului / posesiei			Proprietar=1 / Posesor=0	Data nașterii / CUI	Domiciliu / Sediu	Cota parte	Identificator entitate asociată	Cotă parte teren UI	Mod de dobândire	Act juridic			Obs. privitoare la proprietar		
Nume / Denumire	Inițiala tatălui	Prenume								Tip act	Nr. act / data	Emitent			
ZIFCEAK		IOSIF	1	07.01.1948	Jud: Neidentifica	1/1	5001	Convenție	act notarial	463 Contract de schimb / 15.05.2013	NP DINESCU RADU	si sotia			
ZIFCEAK		ELISABETA	1	09.06.1952	Jud: Neidentifica										

3. SARCINI / DEZMEMBRĂMINTE															
Titular			Data nașterii / CUI	Domiciliu / Sediu	Tipul sarcinii sau al dezmembrămintelor dreptului de proprietate	Cota parte	Identificator entitate asociată	Act juridic			Valoare ipotecă	Tip monedă			
Nume / Denumire	Inițiala tatălui	Prenume						Tip act	Nr. act / data	Emitent					
BANCA TRANSILVANIA SA			8082634	Loc. Timisoara, Str. CORIOLAN BREDICEANU, Nr.10, UAT. Timișoara, Jud. Timiș	Ipotecă	1/1	5001	act notarial	883 contract de ipoteca / 22.06.2022	DINESCU RADU	84525000	LEI			

4. NOTĂRI, PROCESE, INTERDICȚII															
Tipul notării						Tip act	Nr. act / data	Emitent	Identificator entitate asociată						
Interdicție de instrainare, grevare, inchiriere, demolare, construire, dezmembrare, alipire, restructurare si amenajare - BANCA TRANSILVANIA SA						act notarial	883 contract de ipoteca / 22.06.2022	DINESCU RADU	5001						

5. OBSERVAȚII															
Imobil împrejmuit / neîmprejmuit				Imobil contestat / necontestat				Alte observații							
Neîmprejmuit															



REGISTRUL CADASTRAL AL IMOBILELOR

ANEXA Nr. 2

UAT Denta

Zonă cooperativizată (Co)

Sector cadastral nr.20

1. DESCRIEREA IMOBILULUI																
DATE TEREN											DATE CONSTRUCȚII					
Identificator teren	Adresă imobil	Număr cadastral	Nr. CF	Suprafața măsurată	Intravilan / extra.(I/E)	Nr. top.	Nr. tarla	Nr. parcelă	Categorie folosință	Suprafață parcelă	Identificator construcție	Cod grupă destinație	Suprafața construită	Nr. niveluri	Nr. CF	Constr. cu acte (DA/NU)
5002	Extravilan, Loc. Bretea, UAT. Denta, Jud. Timiș; (Tarla: 1372/1, Parcela: 4)	A 1372/1/4	402634	7400	E		1372/1	4	A	7400						

2. PROPRIETATEA / POSESIA															
Titularul dreptului / posesiei			Proprietar=1 / Posesor=0	Data nașterii / CUI	Domiciliu / Sediu	Cota parte	Identificator entitate asociată	Cotă parte teren UI	Mod de dobândire	Act juridic			Obs. privitoare la proprietar		
Nume / Denumire	Inițiala tatălui	Prenume								Tip act	Nr. act / data	Emitent			
MAXAGRO FARM SRL			1	999999999999999	Loc. Neidentificata, UAT. Denta, Jud. Timiș	1/1	5002		Convenție	act notarial	66 contract de dare in plata / 31.01.2019	DINESCU RADU			

3. SARCINI / DEZMEMBRĂMINTE															
Titular			Data nașterii / CUI	Domiciliu / Sediu	Tipul sarcinii sau al dezmembrămintelor dreptului de proprietate	Cota parte	Identificator entitate asociată	Act juridic			Valoare ipotecă	Tip monedă			
Nume / Denumire	Inițiala tatălui	Prenume						Tip act	Nr. act / data	Emitent					
LIBRA INTERNET BANK SA			8119644	Loc. Butin, Nr.23, UAT. Gătaia, Jud. Timiș	Ipotecă	1/1	5002	act notarial	491 - contract de ipoteca imobiliara autentic / 24.05.2018	DINESCU RADU	10000000	LEI			
LIBRA INTERNET BANK SA			8119644	Loc. Butin, Nr.23, UAT. Gătaia, Jud. Timiș	Ipotecă	1/1	5002	act notarial	1424-contract de ipoteca imobiliara / 30.12.2014	LACATUSU CAMELIA	10000000	RON			
LIBRA INTERNET BANK SA			8119644	Loc. Butin, Nr.23, UAT. Gătaia, Jud. Timiș	Ipotecă	1/1	5002	act notarial	659-contract de ipoteca imobiliara autenticat / 30.07.2019	DINESCU RADU	11000000	LEI			

4. NOTĂRI, PROCESE, INTERDICȚII															
Tipul notării						Tip act		Nr. act/ data		Emitent		Identificator entitate asociată			
Interdicție de instrainare, grevare, inchiriere, arendare, dezmembrare, , comasare, restructurare si construire - LIBRA INTERNET BANK SA						act notarial		491 - contract de ipoteca imobiliara autentic / 24.05.2018		DINESCU RADU		5002			
Interdicție de instrainare, grevare, inchiriere, dezmembrare, comasare, restructurare, amenajare, construire, arendare - LIBRA INTERNET BANK SA						act notarial		1424-contract de ipoteca imobiliara / 30.12.2014		LACATUSU CAMELIA		5002			
Interdicție de instrainare, grevare, inchiriere, arendare, dezmembrare, comasare, restructurare si construire - LIBRA INTERNET BANK SA						act notarial		659-contract de ipoteca imobiliara autenticat / 30.07.2019		DINESCU RADU		5002			



5. OBSERVAȚII		
Imobil împrejmuit/ neîmprejmuit	Imobil contestat/ necontestat	Alte observații
Neîmprejmuit		



REGISTRUL CADASTRAL AL IMOBILELOR

ANEXA Nr. 2

UAT Denta

Zonă cooperativizată (Co)

Sector cadastral nr.20

1. DESCRIEREA IMOBILULUI																
DATE TEREN											DATE CONSTRUCȚII					
Identificator teren	Adresă imobil	Număr cadastral	Nr. CF	Suprafața măsurată	Intravilan / extra.(I/E)	Nr. top.	Nr. tarla	Nr. parcelă	Categorie folosință	Suprafață parcelă	Identificator construcție	Cod grupă destinație	Suprafața construită	Nr. niveluri	Nr. CF	Constr. cu acte (DA/NU)
5004	Extravilan, Loc. Bretea, UAT. Denta, Jud. Timiș; (Tarla: A1372/1, Parcela: 5)	A1372/1/5	403658	6500	E		A1372/1	5	A	6500						

2. PROPRIETATEA / POSESIA															
Titularul dreptului / posesiei			Proprietar=1 / Posesor=0	Data nașterii / CUI	Domiciliu / Sediu	Cota parte	Identificator entitate asociată	Cotă parte teren UI	Mod de dobândire	Act juridic			Obs. privitoare la proprietar		
Nume / Denumire	Inițiala tatălui	Prenume								Tip act	Nr. act / data	Emitent			
ROMAN GREEN SRL			1	24153192	Loc. Dolat, Nr.174, UAT. Livezile, Jud. Timiș	1/1	5004		Convenție	act notarial	564-contract de vanzare autentic / 13.06.2017	DINESCU RADU			

3. SARCINI / DEZMEMBRĂMINTE													
Titular			Data nașterii / CUI	Domiciliu / Sediu	Tipul sarcinii sau al dezmembrămintelor dreptului de proprietate	Cota parte	Identificator entitate asociată	Act juridic			Valoare ipotecă	Tip monedă	
Nume / Denumire	Inițiala tatălui	Prenume						Tip act	Nr. act / data	Emitent			
-	-	-	-	-	-	-	-	-	-	-	-	-	-

4. NOTĂRI, PROCESE, INTERDICȚII				
Tipul notării	Tip act	Nr. act/ data	Emitent	Identificator entitate asociată
-	-	-	-	-

5. OBSERVAȚII		
Imobil împrejmuit/ neîmprejmuit	Imobil contestat/ necontestat	Alte observații
Neîmprejmuit		situat in Rovinita Mare;Imobil aflat sub incidenta art.8, alin.1 din Legea 17/2014



REGISTRUL CADASTRAL AL IMOBILELOR

ANEXA Nr. 2

UAT Denta

Zonă cooperativizată (Co)

Sector cadastral nr.20

1. DESCRIEREA IMOBILULUI																
DATE TEREN											DATE CONSTRUCȚII					
Identificator teren	Adresă imobil	Număr cadastral	Nr. CF	Suprafața măsurată	Intravilan / extra.(I/E)	Nr. top.	Nr. tarla	Nr. parcelă	Categorie folosință	Suprafață parcelă	Identificator construcție	Cod grupă destinație	Suprafața construită	Nr. niveluri	Nr. CF	Constr. cu acte (DA/NU)
5005	Extravilan, UAT. Denta, Jud. Timiș; (Tarla: 1372/1, Parcela: 8)	A1372/1/8		6700	E		1372/1	8	A	6700						

2. PROPRIETATEA / POSESIA													
Titularul dreptului / posesiei			Proprietar=1 / Posesor=0	Data nașterii / CUI	Domiciliu / Sediu	Cota parte	Identificator entitate asociată	Cotă parte teren UI	Mod de dobândire	Act juridic			Obs. privitoare la proprietar
Nume / Denumire	Inițiala tatălui	Prenume								Tip act	Nr. act / data	Emitent	
OPRI Ș		ILIE	1		Loc. Neidentificata, UAT. Denta, Jud. Timiș	1/1	5005		Reconstituire	act administrativ	19992/62 / 17.11.1994	CJPSPDPAT TIMI Ș	

3. SARCINI / DEZMEMBRĂMINTE												
Titular			Data nașterii / CUI	Domiciliu / Sediu	Tipul sarcinii sau al dezmembrămintelor dreptului de proprietate	Cota parte	Identificator entitate asociată	Act juridic			Valoare ipotecă	Tip monedă
Nume / Denumire	Inițiala tatălui	Prenume						Tip act	Nr. act / data	Emitent		
-	-	-	-	-	-	-	-	-	-	-	-	-

4. NOTĂRI, PROCESE, INTERDICȚII				
Tipul notării	Tip act	Nr. act / data	Emitent	Identificator entitate asociată
-	-	-	-	-

5. OBSERVAȚII		
Imobil împrejmuit / neîmprejmuit	Imobil contestat / necontestat	Alte observații
Neîmprejmuit		



REGISTRUL CADASTRAL AL IMOBILELOR

ANEXA Nr. 2

UAT Denta

Zonă cooperativizată (Co)

Sector cadastral nr.20

1. DESCRIEREA IMOBILULUI																
DATE TEREN											DATE CONSTRUCȚII					
Identificator teren	Adresă imobil	Număr cadastral	Nr. CF	Suprafața măsurată	Intravilan / extra.(I/E)	Nr. top.	Nr. tarla	Nr. parcelă	Categorie folosință	Suprafață parcelă	Identificator construcție	Cod grupă destinație	Suprafața construită	Nr. niveluri	Nr. CF	Constr. cu acte (DA/NU)
5006	Extravilan, Loc. Bretea, UAT. Denta, Jud. Timiș; (Tarla: 1372/1, Parcela: 9)	50071	402934	5718	E		1372/1	9	A	5718						

2. PROPRIETATEA / POSESIA													
Titularul dreptului / posesiei			Proprietar=1 / Posesor=0	Data nașterii / CUI	Domiciliu / Sediu	Cota parte	Identificator entitate asociată	Cotă parte teren UI	Mod de dobândire	Act juridic			Obs. privitoare la proprietar
Nume / Denumire	Inițiala tatălui	Prenume								Tip act	Nr. act / data	Emitent	
SOCIETATEA ROMAN GREEN SRL			1	24153192	Jud: Neidentifica	1/1	5006		Convenție	act notarial	119-contract de vanzare autentic / 12.02.2015	DINESCU RADU	

3. SARCINI / DEZMEMBRĂMINTE													
Titular			Data nașterii / CUI	Domiciliu / Sediu	Tipul sarcinii sau al dezmembrămintelor dreptului de proprietate	Cota parte	Identificator entitate asociată	Act juridic			Valoare ipotecă	Tip monedă	
Nume / Denumire	Inițiala tatălui	Prenume						Tip act	Nr. act / data	Emitent			
-	-	-	-	-	-	-	-	-	-	-	-	-	-

4. NOTĂRI, PROCESE, INTERDICȚII				
Tipul notării	Tip act	Nr. act/ data	Emitent	Identificator entitate asociată
-	-	-	-	-

5. OBSERVAȚII		
Imobil împrejmuit/ neîmprejmuit	Imobil contestat/ necontestat	Alte observații
Neîmprejmuit		



REGISTRUL CADASTRAL AL IMOBILELOR

ANEXA Nr. 2

UAT Denta

Zonă cooperativizată (Co)

Sector cadastral nr.20

1. DESCRIEREA IMOBILULUI																
DATE TEREN											DATE CONSTRUCȚII					
Identificator teren	Adresă imobil	Număr cadastral	Nr. CF	Suprafața măsurată	Intravilan / extra.(I/E)	Nr. top.	Nr. tarla	Nr. parcelă	Categorie folosință	Suprafață parcelă	Identificator construcție	Cod grupă destinație	Suprafața construită	Nr. niveluri	Nr. CF	Constr. cu acte (DA/NU)
5008	Extravilan, Loc. Brestea, UAT. Denta, Jud. Timiș; (Tarla: 1372/1, Parcela: 2)	A1372/1/2	402342	3800	E		1372/1	2	A	3800						

2. PROPRIETATEA / POSESIA															
Titularul dreptului / posesiei			Proprietar=1 / Posesor=0	Data nașterii / CUI	Domiciliu / Sediu	Cota parte	Identificator entitate asociată	Cotă parte teren UI	Mod de dobândire	Act juridic			Obs. privitoare la proprietar		
Nume / Denumire	Inițiala tatălui	Prenume								Tip act	Nr. act / data	Emitent			
ZIFCEAK		IOSIF	1	07.01.1948	Jud: Neidentifica	1/1	5008		Convenție	act notarial	463 contract de schimb / 15.05.2013	BNP DINESCU RADU	si sotia		
ZIFCEAK		ELISABETA	1	09.06.1952	Jud: Neidentifica										

3. SARCINI / DEZMEMBRĂMINTE															
Titular			Data nașterii / CUI	Domiciliu / Sediu	Tipul sarcinii sau al dezmembrămintelor dreptului de proprietate	Cota parte	Identificator entitate asociată	Act juridic			Valoare ipotecă	Tip monedă			
Nume / Denumire	Inițiala tatălui	Prenume						Tip act	Nr. act / data	Emitent					
BANCA TRANSILVANIA SA			8082634	Loc. Timisoara, Str. CORIOLAN BREDICEANU, Nr.10, UAT. Timișoara, Jud. Timiș	Ipotecă	1/1	5008	act notarial	883 CONTRACT DE IPOTECA / 22.06.2022	DINESCU RADU	84525000	LEI			

4. NOTĂRI, PROCESE, INTERDICȚII															
Tipul notării						Tip act	Nr. act / data	Emitent	Identificator entitate asociată						
Interdicție de instrainare, grevare, inchiriere, demolare, construire, dezmembrare, alipire, restructurare si amenajare - BANCA TRANSILVANIA SA						act notarial	883 CONTRACT DE IPOTECA / 22.06.2022	DINESCU RADU	5008						

5. OBSERVAȚII															
Imobil împrejmuit/ neîmprejmuit				Imobil contestat/ necontestat				Alte observații							
Neîmprejmuit															



REGISTRUL CADASTRAL AL IMOBILELOR

ANEXA Nr. 2

UAT Denta

Zonă cooperativizată (Co)

Sector cadastral nr.20

1. DESCRIEREA IMOBILULUI																
DATE TEREN											DATE CONSTRUCȚII					
Identificator teren	Adresă imobil	Număr cadastral	Nr. CF	Suprafața măsurată	Intravilan / extra.(I/E)	Nr. top.	Nr. tarla	Nr. parcelă	Categorie folosință	Suprafață parcelă	Identificator construcție	Cod grupă destinație	Suprafața construită	Nr. niveluri	Nr. CF	Constr. cu acte (DA/NU)
5009	Extravilan, Loc. Brestea, UAT. Denta, Jud. Timiș; (Tarla: 1372/1, Parcela: 12)	50063	400210	7752	E		1372/1	12	A	7752						

2. PROPRIETATEA / POSESIA													
Titularul dreptului / posesiei			Proprietar=1 / Posesor=0	Data nașterii / CUI	Domiciliu / Sediul	Cota parte	Identificator entitate asociată	Cotă parte teren UI	Mod de dobândire	Act juridic			Obs. privitoare la proprietar
Nume / Denumire	Inițiala tatălui	Prenume								Tip act	Nr. act / data	Emitent	
SC ROMAN GREEN SRL			1	24153192	Loc. Neidentificata, UAT. Denta, Jud. Timiș	1/1	5009		Convenție	act notarial	720 / 15.04.2009	NP LACATUSU	

3. SARCINI / DEZMEMBRĂMINTE												
Titular			Data nașterii / CUI	Domiciliu / Sediul	Tipul sarcinii sau al dezmembrămintelor dreptului de proprietate	Cota parte	Identificator entitate asociată	Act juridic			Valoare ipotecă	Tip monedă
Nume / Denumire	Inițiala tatălui	Prenume						Tip act	Nr. act / data	Emitent		
-	-	-	-	-	-	-	-	-	-	-	-	-

4. NOTĂRI, PROCESE, INTERDICȚII				
Tipul notării	Tip act	Nr. act / data	Emitent	Identificator entitate asociată
-	-	-	-	-

5. OBSERVAȚII		
Imobil împrejmuit / neîmprejmuit	Imobil contestat / necontestat	Alte observații
Neîmprejmuit		



REGISTRUL CADASTRAL AL IMOBILELOR

ANEXA Nr. 2

UAT Denta

Zonă cooperativizată (Co)

Sector cadastral nr. 20

1. DESCRIEREA IMOBILULUI																
DATE TEREN											DATE CONSTRUCȚII					
Identificator teren	Adresă imobil	Număr cadastral	Nr. CF	Suprafața măsurată	Intravilan / extra.(I/E)	Nr. top.	Nr. tarla	Nr. parcelă	Categorie folosință	Suprafață parcelă	Identificator construcție	Cod grupă destinație	Suprafața construită	Nr. niveluri	Nr. CF	Constr. cu acte (DA/NU)
5010	Extravilan, Loc. Brestea, UAT. Denta, Jud. Timiș; (Tarla: 1372/1, Parcela: 13)	A 1372/1/13	402615	2800	E		1372/1	13	A	2800						

2. PROPRIETATEA / POSESIA															
Titularul dreptului / posesiei			Proprietar=1 / Posesor=0	Data nașterii / CUI	Domiciliu / Sediu	Cota parte	Identificator entitate asociată	Cotă parte teren UI	Mod de dobândire	Act juridic			Obs. privitoare la proprietar		
Nume / Denumire	Inițiala tatălui	Prenume								Tip act	Nr. act / data	Emitent			
MAXAGRO FARM SRL			1	999999999999999	Loc. Neidentificata, UAT. Denta, Jud. Timiș	1/1	5010		Convenție	act notarial	66 contract de dare in plata / 31.01.2019	DINESCU RADU			

3. SARCINI / DEZMEMBRĂMINTE															
Titular			Data nașterii / CUI	Domiciliu / Sediu	Tipul sarcinii sau al dezmembrămintelor dreptului de proprietate	Cota parte	Identificator entitate asociată	Act juridic			Valoare ipotecă	Tip monedă			
Nume / Denumire	Inițiala tatălui	Prenume						Tip act	Nr. act / data	Emitent					
LIBRA INTERNET BANK SA			8119644	Loc. Butin, Nr.23, UAT. Gătaia, Jud. Timiș	Ipotecă	1/1	5010	act notarial	491-contract de ipoteca imobiliara autentic / 24.05.2018	DINESCU RADU	10000000	LEI			
LIBRA INTERNET BANK SA			8119644	Loc. Butin, Nr.23, UAT. Gătaia, Jud. Timiș	Ipotecă	1/1	5010	act notarial	1424-contract de ipoteca imobiliara / 30.12.2014	LACATUSU CAMELIA	10000000	RON			
LIBRA INTERNET BANK SA			8119644	Loc. Butin, Nr.23, UAT. Gătaia, Jud. Timiș	Ipotecă	1/1	5010	act notarial	659-contract de ipoteca imobiliara autenticat / 30.07.2019	DINESCU RADU	11000000	LEI			

4. NOTĂRI, PROCESE, INTERDICȚII															
Tipul notării				Tip act	Nr. act / data	Emitent	Identificator entitate asociată								
Interdicție de instrainare, grevare, inchiriere, arendare, dezmembrare, comasare, restructurare si construire - LIBRA INTERNET BANK SA				act notarial	491-contract de ipoteca imobiliara autentic / 24.05.2018	DINESCU RADU	5010								
Interdicție de instrainare, grevare, inchiriere, dezmembrare, comasare, restructurare, amenajare, construire, arendare - LIBRA INTERNET BANK SA				act notarial	1424-contract de ipoteca imobiliara / 30.12.2014	LACATUSU CAMELIA	5010								
Interdicție de instrainare, grevare, inchiriere, arendare, dezmembrare, comasare, restructurare si construire - LIBRA INTERNET BANK SA				act notarial	659-contract de ipoteca imobiliara autenticat / 30.07.2019	DINESCU RADU	5010								



5. OBSERVAȚII		
Imobil împrejmuit/ neîmprejmuit	Imobil contestat/ necontestat	Alte observații
Neîmprejmuit		



REGISTRUL CADASTRAL AL IMOBILELOR

ANEXA Nr. 2

UAT Denta

Zonă cooperativizată (Co)

Sector cadastral nr.20


1. DESCRIEREA IMOBILULUI											DATE CONSTRUCȚII					
DATE TEREN											DATE CONSTRUCȚII					
Identificator teren	Adresă imobil	Număr cadastral	Nr. CF	Suprafața măsurată	Intravilan / extra.(I/E)	Nr. top.	Nr. tarla	Nr. parcelă	Categorie folosință	Suprafață parcelă	Identificator construcție	Cod grupă destinație	Suprafața construită	Nr. niveluri	Nr. CF	Constr. cu acte (DA/NU)
5011	Extravilan, Loc. Brestea, UAT. Denta, Jud. Timiș; (Tarla: 1372/1, Parcela: 3)	A1372/1/3	402633	4100	E		1372/1	3	A	4100						

2. PROPRIETATEA / POSESIA											Act juridic			Obs. privitoare la proprietar
Titularul dreptului / posesiei			Proprietar=1 / Posesor=0	Data nașterii / CUI	Domiciliu / Sediul	Cota parte	Identificator entitate asociată	Cotă parte teren UI	Mod de dobândire	Act juridic				
Nume / Denumire	Inițiala tatălui	Prenume								Tip act	Nr. act / data	Emitent		
MAXAGRO FARM SRL			1	9999999999999	Loc. Neidentificata, UAT. Denta, Jud. Timiș	1/1	5011		Convenție	act notarial	66 contract de dare in plata / 31.01.2019	DINESCU RADU		

3. SARCINI / DEZMEMBRĂMINTE											Act juridic			Valoare ipotecă	Tip monedă
Titular			Data nașterii / CUI	Domiciliu / Sediul	Tipul sarcinii sau al dezmembrămintelor dreptului de proprietate	Cota parte	Identificator entitate asociată	Act juridic							
Nume / Denumire	Inițiala tatălui	Prenume						Tip act	Nr. act / data	Emitent					
LIBRA INTERNET BANK SA			8119644	Loc. Butin, Nr.23, UAT. Gătaia, Jud. Timiș	Ipotecă	1/1	5011	act notarial	491 - contract de ipoteca imobiliara autentic / 24.05.2018	DINESCU RADU	10000000	LEI			
LIBRA INTERNET BANK SA			8119644	Loc. Butin, Nr.23, UAT. Gătaia, Jud. Timiș	Ipotecă	1/1	5011	act notarial	1424-contract de ipoteca imobiliara / 30.12.2014	NP LACATUSU CAMELIA	10000000	RON			
LIBRA INTERNET BANK SA			8119644	Loc. Butin, Nr.23, UAT. Gătaia, Jud. Timiș	Ipotecă	1/1	5011	act notarial	659-CONTR. DE IP.IMOB. AUTENTIC / 30.07.2019	DINESCU RADU	11000000	LEI			

4. NOTĂRI, PROCESE, INTERDICȚII											Identificator entitate asociată
Tipul notării				Tip act	Nr. act/ data	Emitent					
Interdicție de instrainare, grevare, inchiriere, arendare, dezmembrare, , comasare, restructurare si construire - LIBRA INTERNET BANK SA							act notarial	491 - contract de ipoteca imobiliara autentic / 24.05.2018	DINESCU RADU	5011	
Interdicția de instrainare, grevare, inchiriere, dezmembrare, comasare, restructurare, amenajare, construire, arendare - LIBRA INTERNET BANK SA				act notarial	1424-contract de ipoteca imobiliara / 30.12.2014	NP LACATUSU CAMELIA	5011				
Interdicție de instrainare, grevare, inchiriere, arendare, dezmembrare, comasare, restructurare si construire - LIBRA INTERNET BANK SA				act notarial	659-CONTR.DE IP.IMOB.AUTENTIC / 30.07.2019	DINESCU RADU	5011				

5. OBSERVAȚII										
Imobil împrejmuit/ neîmprejmuit			Imobil contestat/ necontestat			Alte observații				
Neîmprejmuit										



REGISTRUL CADASTRAL AL IMOBILELOR

ANEXA Nr. 2

UAT Denta

Zonă cooperativizată (Co)

Sector cadastral nr.20

1. DESCRIEREA IMOBILULUI																
DATE TEREN											DATE CONSTRUCȚII					
Identificator teren	Adresă imobil	Număr cadastral	Nr. CF	Suprafața măsurată	Intravilan / extra.(I/E)	Nr. top.	Nr. tarla	Nr. parcelă	Categorie folosință	Suprafață parcelă	Identificator construcție	Cod grupă destinație	Suprafața construită	Nr. niveluri	Nr. CF	Constr. cu acte (DA/NU)
5013	Extravilan, UAT. Denta, Jud. Timiș; (Tarla: 1372/1, Parcela: 16)	A1372/1/16		7975	E		1372/1	16	A	7975						

2. PROPRIETATEA / POSESIA													
Titularul dreptului / posesiei			Proprietar=1 / Posesor=0	Data nașterii / CUI	Domiciliu / Sediu	Cota parte	Identificator entitate asociată	Cotă parte teren UI	Mod de dobândire	Act juridic			Obs. privitoare la proprietar
Nume / Denumire	Inițiala tatălui	Prenume								Tip act	Nr. act / data	Emitent	
COMUNA DENTA			1	4483943	Loc. Denta, UAT. Denta, Jud. Timiș	1/1	5013		Lege	act normativ	7 / 13.03.1996	PARLAMENTUL ROMÂNIEI	Proprietar neidentificat. REZERVA COMISIEI LOCALE DE FOND FUNCJAR

3. SARCINI / DEZMEMBRĂMINTE												
Titular			Data nașterii / CUI	Domiciliu / Sediu	Tipul sarcinii sau al dezmembrămintelor dreptului de proprietate	Cota parte	Identificator entitate asociată	Act juridic			Valoare ipotecă	Tip monedă
Nume / Denumire	Inițiala tatălui	Prenume						Tip act	Nr. act / data	Emitent		
-	-	-	-	-	-	-	-	-	-	-	-	-

4. NOTĂRI, PROCESE, INTERDICȚII				
Tipul notării	Tip act	Nr. act/ data	Emitent	Identificator entitate asociată
-	-	-	-	-

5. OBSERVAȚII		
Imobil împrejmuit/ neîmprejmuit	Imobil contestat/ necontestat	Alte observații
Neîmprejmuit		



REGISTRUL CADASTRAL AL IMOBILELOR

ANEXA Nr. 2

UAT Denta

Zonă cooperativizată (Co)

Sector cadastral nr.20

1. DESCRIEREA IMOBILULUI																
DATE TEREN											DATE CONSTRUCȚII					
Identificator teren	Adresă imobil	Număr cadastral	Nr. CF	Suprafața măsurată	Intravilan / extra.(I/E)	Nr. top.	Nr. tarla	Nr. parcelă	Categorie folosință	Suprafață parcelă	Identificator construcție	Cod grupă destinație	Suprafața construită	Nr. niveluri	Nr. CF	Constr. cu acte (DA/NU)
5014	Extravilan, Loc. Brestea, UAT. Denta, Jud. Timiș; (Tarla: A1372/1, Parcela: 6)	A1372/1/6	403661	3900	E		A1372/1	6	A	3900						

2. PROPRIETATEA / POSESIA															
Titularul dreptului / posesiei			Proprietar=1 / Posesor=0	Data nașterii / CUI	Domiciliu / Sediul	Cota parte	Identificator entitate asociată	Cotă parte teren UI	Mod de dobândire	Act juridic			Obs. privitoare la proprietar		
Nume / Denumire	Inițiala tatălui	Prenume								Tip act	Nr. act / data	Emitent			
ROMAN GREEN SRL			1	24153192	Loc. Dolat, Nr.174, UAT. Livezile, Jud. Timiș	1/1	5014		Convenție	act notarial	564-contract de vanzare autentic / 13.06.2017	DINESCU RADU			

3. SARCINI / DEZMEMBRĂMINTE													
Titular			Data nașterii / CUI	Domiciliu / Sediul	Tipul sarcinii sau al dezmembrămintelor dreptului de proprietate	Cota parte	Identificator entitate asociată	Act juridic			Valoare ipotecă	Tip monedă	
Nume / Denumire	Inițiala tatălui	Prenume						Tip act	Nr. act / data	Emitent			
-	-	-	-	-	-	-	-	-	-	-	-	-	-

4. NOTĂRI, PROCESE, INTERDICȚII				
Tipul notării	Tip act	Nr. act / data	Emitent	Identificator entitate asociată
-	-	-	-	-

5. OBSERVAȚII		
Imobil împrejmuit / neîmprejmuit	Imobil contestat / necontestat	Alte observații
Neîmprejmuit		situat in Rovinita Mare;Imobil aflat sub incidenta art.3, alin.1 din Legea 17/2014



REGISTRUL CADASTRAL AL IMOBILELOR

ANEXA Nr. 2

UAT Denta

Zonă cooperativizată (Co)

Sector cadastral nr. 20

1. DESCRIEREA IMOBILULUI																
DATE TEREN											DATE CONSTRUCȚII					
Identificator teren	Adresă imobil	Număr cadastral	Nr. CF	Suprafața măsurată	Intravilan / extra.(I/E)	Nr. top.	Nr. tarla	Nr. parcelă	Categorie folosință	Suprafață parcelă	Identificator construcție	Cod grupă destinație	Suprafața construită	Nr. niveluri	Nr. CF	Constr. cu acte (DA/NU)
5015	Extravilan, Loc. Brestea, UAT. Denta, Jud. Timiș; (Tarla: 1372/1, Parcela: 17)	A1372/1/17	405183	3900	E		1372/1	17	A	3900						

2. PROPRIETATEA / POSESIA													
Titularul dreptului / posesiei			Proprietar=1 / Posesor=0	Data nașterii / CUI	Domiciliu / Sediu	Cota parte	Identificator entitate asociată	Cotă parte teren UI	Mod de dobândire	Act juridic			Obs. privitoare la proprietar
Nume / Denumire	Inițiala tatălui	Prenume								Tip act	Nr. act / data	Emitent	
POTYESZ		ANETA	1	02.01.1955	Loc. Deta, Str. Tirgu Mare, Bl.C1, Ap.14, UAT. Deta, Jud. Timiș	1/4	5015		Succesiune	act notarial	159 certificat de mostenitor suplimentar / 15.11.2018	BIN LACATUSU CAMELIA	
POTYESZ		CARMEN ANETA	1	02.01.1985	Loc. Deta, Str. Tirgu Mare, Bl.C1, Ap.14, UAT. Deta, Jud. Timiș	3/4	5015		Succesiune	act notarial	159 certificat de mostenitor suplimentar / 15.11.2018	BIN LACATUSU CAMELIA	

3. SARCINI / DEZMEMBRĂMINTE													
Titular			Data nașterii / CUI	Domiciliu / Sediu	Tipul sarcinii sau al dezmembrămintelor dreptului de proprietate	Cota parte	Identificator entitate asociată	Act juridic			Valoare ipotecă	Tip monedă	
Nume / Denumire	Inițiala tatălui	Prenume						Tip act	Nr. act / data	Emitent			
-	-	-	-	-	-	-	-	-	-	-	-	-	-

4. NOTĂRI, PROCESE, INTERDICȚII				
Tipul notării	Tip act	Nr. act / data	Emitent	Identificator entitate asociată
-	-	-	-	-

5. OBSERVAȚII		
Imobil împrejmuit / neîmprejmuit	Imobil contestat / necontestat	Alte observații
Neîmprejmuit		extravilan Roșnita Mare



REGISTRUL CADASTRAL AL IMOBILELOR

ANEXA Nr. 2

UAT Denta

Zonă cooperativizată (Co)

Sector cadastral nr.20

1. DESCRIEREA IMOBILULUI																
DATE TEREN											DATE CONSTRUCȚII					
Identificator teren	Adresă imobil	Număr cadastral	Nr. CF	Suprafața măsurată	Intravilan / extra.(I/E)	Nr. top.	Nr. tarla	Nr. parcelă	Categorie folosință	Suprafață parcelă	Identificator construcție	Cod grupă destinație	Suprafața construită	Nr. niveluri	Nr. CF	Constr. cu acte (DA/NU)
5016	Extravilan, UAT. Denta, Jud. Timiș; (Tarla: 1372/1, Parcela: 7)	A1372/1/7		3500	E		1372/1	7	A	3500						

2. PROPRIETATEA / POSESIA													
Titularul dreptului / posesiei			Proprietar=1 / Posesor=0	Data nașterii / CUI	Domiciliu / Sediul	Cota parte	Identificator entitate asociată	Cotă parte teren UI	Mod de dobândire	Act juridic			Obs. privitoare la proprietar
Nume / Denumire	Inițiala tatălui	Prenume								Tip act	Nr. act / data	Emitent	
OPRI Ș		ILIE	1		Loc. Neidentificata, UAT. Denta, Jud. Timiș	1/1	5016		Reconstituire	act administrativ	19992/62 / 17.11.1994	CJPSPDPAT TIMI Ș	

3. SARCINI / DEZMEMBRĂMINTE													
Titular			Data nașterii / CUI	Domiciliu / Sediul	Tipul sarcinii sau al dezmembrămintelor dreptului de proprietate	Cota parte	Identificator entitate asociată	Act juridic			Valoare ipotecă	Tip monedă	
Nume / Denumire	Inițiala tatălui	Prenume						Tip act	Nr. act / data	Emitent			
-	-	-	-	-	-	-	-	-	-	-	-	-	-

4. NOTĂRI, PROCESE, INTERDICȚII				
Tipul notării	Tip act	Nr. act / data	Emitent	Identificator entitate asociată
-	-	-	-	-

5. OBSERVAȚII		
Imobil împrejmuit / neîmprejmuit	Imobil contestat / necontestat	Alte observații
Neîmprejmuit		



REGISTRUL CADASTRAL AL IMOBILELOR

ANEXA Nr. 2

UAT Denta
Zonă cooperativizată (Co)

Sector cadastral nr. 20

1. DESCRIEREA IMOBILULUI																
DATE TEREN											DATE CONSTRUCȚII					
Identificator teren	Adresă imobil	Număr cadastral	Nr. CF	Suprafața măsurată	Intravilan / extra.(I/E)	Nr. top.	Nr. tarla	Nr. parcelă	Categorie folosință	Suprafață parcelă	Identificator construcție	Cod grupă destinație	Suprafața construită	Nr. niveluri	Nr. CF	Constr. cu acte (DA/NU)
5017	Extravilan, Loc. Bretea, UAT. Denta, Jud. Timiș; (Tarla: 1372/1, Parcela: 20)	A1372/1/20	402354	15203	E		1372/1	20	A	15203						

2. PROPRIETATEA / POSESIA															
Titularul dreptului / posesiei			Proprietar=1 / Posesor=0	Data nașterii / CUI	Domiciliu / Sediul	Cota parte	Identificator entitate asociată	Cotă parte teren UI	Mod de dobândire	Act juridic			Obs. privitoare la proprietar		
Nume / Denumire	Inițiala tatălui	Prenume								Tip act	Nr. act / data	Emitent			
SC GASTE BEI OANA SRL			1	99999999999999	Loc. Neidentificata, UAT. Denta, Jud. Timiș	1/1	5017		Convenție	act notarial	459-contract de schimb imobiliar autentic / 15.05.2013	DINESCU RADU			

3. SARCINI / DEZMEMBRĂMINTE															
Titular			Data nașterii / CUI	Domiciliu / Sediul	Tipul sarcinii sau al dezmembrămintelor dreptului de proprietate	Cota parte	Identificator entitate asociată	Act juridic			Valoare ipotecă	Tip monedă			
Nume / Denumire	Inițiala tatălui	Prenume						Tip act	Nr. act / data	Emitent					
LIBRA INTERNET BANK SA			99999999999999	Loc. Neidentificata, UAT. Denta, Jud. Timiș	Ipotecă	1/1	5017	act notarial	1028-contract de ipoteca imobiliara / 05.11.2014	DINESCU RADU	10000000	RON			
LIBRA INTERNET BANK SA			99999999999999	Loc. Neidentificata, UAT. Denta, Jud. Timiș	Ipotecă		5017	act notarial	941-contract de ipoteca imobiliara autentic / 24.05.2018	DINESCU RADU	10000000	LEI			
LIBRA INTERNET BANK SA			99999999999999	Loc. Neidentificata, UAT. Denta, Jud. Timiș	Ipotecă	1/1	5017	act notarial	659-contract de ipoteca autenticat / 30.07.2019	DINESCU RADU	11000000	LEI			

4. NOTĂRI, PROCESE, INTERDICȚII															
Tipul notării						Tip act	Nr. act / data	Emitent	Identificator entitate asociată						
Interdicție de instrainare, grevare, inchiriere, dezmembrare, comasare, restructurare, amenajare, construire, arendare - LIBRA INTERNET BANK SA						act notarial	1028-contract de ipoteca imobiliara / 05.11.2014	DINESCU RADU	5017						
Interdicție de instrainare, grevare, inchiriere, arendare, dezmembrare, comasare, restructurare si construire - LIBRA INTERNET BANK SA						act notarial	941-contract de ipoteca imobiliara autentic / 24.05.2018	DINESCU RADU	5017						
Interdicție de instrainare, grevare, inchiriere, arendare, dezmembrare, comasare, restructurare si construire - LIBRA INTERNET BANK SA						act notarial	659-contract de ipoteca autenticat / 30.07.2019	DINESCU RADU	5017						



5. OBSERVAȚII		
Imobil împrejmuit/ neîmprejmuit	Imobil contestat/ necontestat	Alte observații
Neîmprejmuit		Diferența de suprafață se regăsește la ID 5028.



REGISTRUL CADASTRAL AL IMOBILELOR

ANEXA Nr. 2

UAT Denta

Zonă cooperativizată (Co)

Sector cadastral nr. 20

1. DESCRIEREA IMOBILULUI																
DATE TEREN											DATE CONSTRUCȚII					
Identificator teren	Adresă imobil	Număr cadastral	Nr. CF	Suprafața măsurată	Intravilan / extra.(I/E)	Nr. top.	Nr. tarla	Nr. parcelă	Categorie folosință	Suprafață parcelă	Identificator construcție	Cod grupă destinație	Suprafața construită	Nr. niveluri	Nr. CF	Constr. cu acte (DA/NU)
5018	Extravilan, Loc. Brestea, UAT. Denta, Jud. Timiș; (Tarla: 1372/1, Parcela: 10)	50074	402939	2800	E		1372/1	10	A	2800						

2. PROPRIETATEA / POSESIA															
Titularul dreptului / posesiei			Proprietar=1 / Posesor=0	Data nașterii / CUI	Domiciliu / Sediul	Cota parte	Identificator entitate asociată	Cotă parte teren UI	Mod de dobândire	Act juridic			Obs. privitoare la proprietar		
Nume / Denumire	Inițiala tatălui	Prenume								Tip act	Nr. act / data	Emitent			
SOCIETATEA ROMAN GREEN SRL			1	24153192	Jud: Neidentifica	1/1	5018		Convenție	act notarial	119-contract de vanzare autentic / 12.02.2015	DINESCU RADU			

3. SARCINI / DEZMEMBRĂMINTE															
Titular			Data nașterii / CUI	Domiciliu / Sediul	Tipul sarcinii sau al dezmembrămintelor dreptului de proprietate	Cota parte	Identificator entitate asociată	Act juridic			Valoare ipotecă	Tip monedă			
Nume / Denumire	Inițiala tatălui	Prenume						Tip act	Nr. act / data	Emitent					
-	-	-	-	-	-	-	-	-	-	-	-	-	-		

4. NOTĂRI, PROCESE, INTERDICȚII															
Tipul notării						Tip act		Nr. act / data		Emitent			Identificator entitate asociată		
-						-		-		-			-		

5. OBSERVAȚII															
Imobil împrejmuit / neîmprejmuit				Imobil contestat / necontestat				Alte observații							
Neîmprejmuit															



REGISTRUL CADASTRAL AL IMOBILELOR

ANEXA Nr. 2

UAT Denta

Zonă cooperativizată (Co)

Sector cadastral nr.20

1. DESCRIEREA IMOBILULUI																
DATE TEREN											DATE CONSTRUCȚII					
Identificator teren	Adresă imobil	Număr cadastral	Nr. CF	Suprafața măsurată	Intravilan / extra.(I/E)	Nr. top.	Nr. tarla	Nr. parcelă	Categorie folosință	Suprafață parcelă	Identificator construcție	Cod grupă destinație	Suprafața construită	Nr. niveluri	Nr. CF	Constr. cu acte (DA/NU)
5019	Extravilan, Loc. Brestea Teren extravilan neîmprejmuit; (Tarla: 1372/1, Parcela: 21)	A1372/1/21	400026	3938	E		1372/1	21	A	3938						

2. PROPRIETATEA / POSESIA															
Titularul dreptului / posesiei			Proprietar=1 / Posesor=0	Data nașterii / CUI	Domiciliu / Sediul	Cota parte	Identificator entitate asociată	Cotă parte teren UI	Mod de dobândire	Act juridic			Obs. privitoare la proprietar		
Nume / Denumire	Inițiala tatălui	Prenume								Tip act	Nr. act / data	Emitent			
SC ROMAN GREEN SRL			1	24153192	Jud: Neidentificat, Loc: Banloc, Nr: 80	1/1	5019		Convenție	act notarial	716 / 15.04.2009	NP Lacatusu Camelia			

3. SARCINI / DEZMEMBRĂMINTE															
Titular			Data nașterii / CUI	Domiciliu / Sediul	Tipul sarcinii sau al dezmembrămintelor dreptului de proprietate	Cota parte	Identificator entitate asociată	Act juridic			Valoare ipotecă	Tip monedă			
Nume / Denumire	Inițiala tatălui	Prenume						Tip act	Nr. act / data	Emitent					
-	-	-	-	-	-	-	-	-	-	-	-	-	-		

4. NOTĂRI, PROCESE, INTERDICȚII															
Tipul notării						Tip act		Nr. act / data		Emitent		Identificator entitate asociată			
-						-		-		-		-			

5. OBSERVAȚII															
Imobil împrejmuit / neîmprejmuit				Imobil contestat / necontestat				Alte observații							
Neîmprejmuit								Arabil extravilan in ROVINITA MARE							



REGISTRUL CADASTRAL AL IMOBILELOR

ANEXA Nr. 2

UAT Denta

Zonă cooperativizată (Co)

Sector cadastral nr.20

1. DESCRIEREA IMOBILULUI																
DATE TEREN											DATE CONSTRUCȚII					
Identificator teren	Adresă imobil	Număr cadastral	Nr. CF	Suprafața măsurată	Intravilan / extra.(I/E)	Nr. top.	Nr. tarla	Nr. parcelă	Categorie folosință	Suprafață parcelă	Identificator construcție	Cod grupă destinație	Suprafața construită	Nr. niveluri	Nr. CF	Constr. cu acte (DA/NU)
5020	Extravilan, UAT. Denta, Jud. Timiș; (Tarla: 1372/1, Parcela: 11)	A1372/1/11		3800	E		1372/1	11	A	3800						

2. PROPRIETATEA / POSESIA													
Titularul dreptului / posesiei			Proprietar=1 / Posesor=0	Data nașterii / CUI	Domiciliu / Sediu	Cota parte	Identificator entitate asociată	Cotă parte teren UI	Mod de dobândire	Act juridic			Obs. privitoare la proprietar
Nume / Denumire	Inițiala tatălui	Prenume								Tip act	Nr. act / data	Emitent	
CHINEZONI		IOAN	1		Loc. Neidentificata, UAT. Denta, Jud. Timiș	1/1	5020		Reconstituire	act administrativ	17049/69 / 20.06.1994	CJPSPDPAT TIMIȘ	

3. SARCINI / DEZMEMBRĂMINTE													
Titular			Data nașterii / CUI	Domiciliu / Sediu	Tipul sarcinii sau al dezmembrămintelor dreptului de proprietate	Cota parte	Identificator entitate asociată	Act juridic			Valoare ipotecă	Tip monedă	
Nume / Denumire	Inițiala tatălui	Prenume						Tip act	Nr. act / data	Emitent			
-	-	-	-	-	-	-	-	-	-	-	-	-	-

4. NOTĂRI, PROCESE, INTERDICȚII				
Tipul notării	Tip act	Nr. act / data	Emitent	Identificator entitate asociată
-	-	-	-	-

5. OBSERVAȚII		
Imobil împrejmuit / neîmprejmuit	Imobil contestat / necontestat	Alte observații
Neîmprejmuit		



REGISTRUL CADASTRAL AL IMOBILELOR

ANEXA Nr. 2

UAT Denta

Zonă cooperativizată (Co)

Sector cadastral nr.20

1. DESCRIEREA IMOBILULUI																
DATE TEREN											DATE CONSTRUCȚII					
Identificator teren	Adresă imobil	Număr cadastral	Nr. CF	Suprafața măsurată	Intravilan / extra.(I/E)	Nr. top.	Nr. tarla	Nr. parcelă	Categorie folosință	Suprafață parcelă	Identificator construcție	Cod grupă destinație	Suprafața construită	Nr. niveluri	Nr. CF	Constr. cu acte (DA/NU)
5021	Extravilan, Loc. Bretea, UAT. Denta, Jud. Timiș; (Tarla: 1372/1, Parcela: 24)	1372/1/24	403022	3900	E		1372/1	24	A	3900						

2. PROPRIETATEA / POSESIA															
Titularul dreptului / posesiei			Proprietar=1 / Posesor=0	Data nașterii / CUI	Domiciliu / Sediul	Cota parte	Identificator entitate asociată	Cotă parte teren UI	Mod de dobândire	Act juridic			Obs. privitoare la proprietar		
Nume / Denumire	Inițiala tatălui	Prenume								Tip act	Nr. act / data	Emitent			
ROMAN GREEN SRL			1	24153192	Loc. Dolat, Nr.174, UAT. Livezile, Jud. Timiș	1/1	5021		Convenție	act notarial	224-contract de vanzare autentic / 23.03.2017	DINESCU RADU			

3. SARCINI / DEZMEMBRĂMINTE															
Titular			Data nașterii / CUI	Domiciliu / Sediul	Tipul sarcinii sau al dezmembrămintelor dreptului de proprietate	Cota parte	Identificator entitate asociată	Act juridic			Valoare ipotecă	Tip monedă			
Nume / Denumire	Inițiala tatălui	Prenume						Tip act	Nr. act / data	Emitent					
-	-	-	-	-	-	-	-	-	-	-	-	-	-		

4. NOTĂRI, PROCESE, INTERDICȚII															
Tipul notării						Tip act	Nr. act / data	Emitent	Identificator entitate asociată						
Se noteaza ca imobilul este inregistrat in planul cadastral fara localizare certa datorita lipsei planului parcelar						act normativ	415 Ordin / 16.09.2009		5021						
Se noteaza din oficiu mentiunea ca imobilul se afla sub incidenta art. 3 alin. (1) din Legea 17/2014						act normativ	17 Legea / 07.03.2014	Parlamentul Romaniei	5021						

5. OBSERVAȚII															
Imobil împrejmuit/ neîmprejmuit				Imobil contestat/ necontestat				Alte observații							
Neîmprejmuit								situat in Rovinita Mare;IMOBIL AFLAT SUB INCIDENTA ART.3 ALIN.1 DIN LEGEA 17/2014.							



REGISTRUL CADASTRAL AL IMOBILELOR

ANEXA Nr. 2

UAT Denta

Zonă cooperativizată (Co)

Sector cadastral nr.20

1. DESCRIEREA IMOBILULUI																
DATE TEREN											DATE CONSTRUCȚII					
Identificator teren	Adresă imobil	Număr cadastral	Nr. CF	Suprafața măsurată	Intravilan / extra.(I/E)	Nr. top.	Nr. tarla	Nr. parcelă	Categorie folosință	Suprafață parcelă	Identificator construcție	Cod grupă destinație	Suprafața construită	Nr. niveluri	Nr. CF	Constr. cu acte (DA/NU)
5022	Extravilan, Loc. Brestea, UAT. Denta, Jud. Timiș; (Tarla: 1372/1, Parcela: 14)	A 1372/1/14	402616	1400	E		1372/1	14	A	1400						

2. PROPRIETATEA / POSESIA															
Titularul dreptului / posesiei			Proprietar=1 / Posesor=0	Data nașterii / CUI	Domiciliu / Sediu	Cota parte	Identificator entitate asociată	Cotă parte teren UI	Mod de dobândire	Act juridic			Obs. privitoare la proprietar		
Nume / Denumire	Inițiala tatălui	Prenume								Tip act	Nr. act / data	Emitent			
MAXAGRO FARM SRL			1	999999999999999	Loc. Neidentificata, UAT. Denta, Jud. Timiș	1/1	5022		Convenție	act notarial	66 contract de dare in plata / 31.01.2019	DINESCU RADU			

3. SARCINI / DEZMEMBRĂMINTE															
Titular			Data nașterii / CUI	Domiciliu / Sediu	Tipul sarcinii sau al dezmembrămintelor dreptului de proprietate	Cota parte	Identificator entitate asociată	Act juridic			Valoare ipotecă	Tip monedă			
Nume / Denumire	Inițiala tatălui	Prenume						Tip act	Nr. act / data	Emitent					
LIBRA INTERNET BANK SA			8119644	Loc. Butin, Nr.23, UAT. Gătaia, Jud. Timiș	Ipotecă		5022	act notarial	491-contract de ipoteca imobiliara autentic / 24.05.2018	DINESCU RADU	10000000	LEI			
LIBRA INTERNET BANK SA			8119644	Loc. Butin, Nr.23, UAT. Gătaia, Jud. Timiș	Ipotecă	1/1	5022	act notarial	1424-contract de ipoteca imobiliara / 30.12.2014	LACATUSU CAMELIA	10000000	RON			
LIBRA INTERNET BANK SA			8119644	Loc. Butin, Nr.23, UAT. Gătaia, Jud. Timiș	Ipotecă	1/1	5022	act notarial	659-contract de ipoteca imobiliara autenticat / 30.07.2019	DINESCU RADU	11000000	LEI			

4. NOTĂRI, PROCESE, INTERDICȚII															
Tipul notării				Tip act	Nr. act / data	Emitent	Identificator entitate asociată								
Interdicție de instrainare, grevare, inchiriere, arendare, dezmembrare, comasare, restructurare si construire - LIBRA INTERNET BANK SA				act notarial	491-contract de ipoteca imobiliara autentic / 24.05.2018	DINESCU RADU	5022								
Interdicție de instrainare, grevare, inchiriere, dezmembrare, comasare, restructurare, amenajare, construire, arendare - LIBRA INTERNET BANK SA				act notarial	1424-contract de ipoteca imobiliara / 30.12.2014	LACATUSU CAMELIA	5022								
Interdicție de instrainare, grevare, inchiriere, arendare, dezmembrare, comasare, restructurare si construire - LIBRA INTERNET BANK SA				act notarial	659-contract de ipoteca imobiliara autenticat / 30.07.2019	DINESCU RADU	5022								



5. OBSERVAȚII		
Imobil împrejmuit/ neîmprejmuit	Imobil contestat/ necontestat	Alte observații
Neîmprejmuit		



REGISTRUL CADASTRAL AL IMOBILELOR

ANEXA Nr. 2

UAT Denta
Zonă cooperativizată (Co)

Sector cadastral nr. 20

1. DESCRIEREA IMOBILULUI																
DATE TEREN											DATE CONSTRUCȚII					
Identificator teren	Adresă imobil	Număr cadastral	Nr. CF	Suprafața măsurată	Intravilan / extra.(I/E)	Nr. top.	Nr. tarla	Nr. parcelă	Categorie folosință	Suprafață parcelă	Identificator construcție	Cod grupă destinație	Suprafața construită	Nr. niveluri	Nr. CF	Constr. cu acte (DA/NU)
5023	Extravilan, Loc. Brestea, UAT. Denta, Jud. Timiș; (Tarla: 1372/1, Parcela: 25)	A1372/1/25	404126	4000	E		1372/1	25	A	4000						

2. PROPRIETATEA / POSESIA															
Titularul dreptului / posesiei			Proprietar=1 / Posesor=0	Data nașterii / CUI	Domiciliu / Sediu	Cota parte	Identificator entitate asociată	Cotă parte teren UI	Mod de dobândire	Act juridic			Obs. privitoare la proprietar		
Nume / Denumire	Inițiala tatălui	Prenume								Tip act	Nr. act / data	Emitent			
VITOR AGRO FG SRL			1	34745922	Jud: Neidentifica	1/1	5023		Convenție	act notarial	112-contract de vanzare autentic / 11.02.2016	DINESCU RADU			

3. SARCINI / DEZMEMBRĂMINTE													
Titular			Data nașterii / CUI	Domiciliu / Sediu	Tipul sarcinii sau al dezmembrămintelor dreptului de proprietate	Cota parte	Identificator entitate asociată	Act juridic			Valoare ipotecă	Tip monedă	
Nume / Denumire	Inițiala tatălui	Prenume						Tip act	Nr. act / data	Emitent			
-	-	-	-	-	-	-	-	-	-	-	-	-	-

4. NOTĂRI, PROCESE, INTERDICȚII				
Tipul notării	Tip act	Nr. act / data	Emitent	Identificator entitate asociată
-	-	-	-	-

5. OBSERVAȚII		
Imobil împrejmuit / neîmprejmuit	Imobil contestat / necontestat	Alte observații
Neîmprejmuit		Imobil aflat sub incidența art. 3, alin. 1 din Legea nr. 17/2014.



REGISTRUL CADASTRAL AL IMOBILELOR

ANEXA Nr. 2

UAT Denta

Zonă cooperativizată (Co)

Sector cadastral nr.20

1. DESCRIEREA IMOBILULUI																
DATE TEREN											DATE CONSTRUCȚII					
Identificator teren	Adresă imobil	Număr cadastral	Nr. CF	Suprafața măsurată	Intravilan / extra.(I/E)	Nr. top.	Nr. tarla	Nr. parcelă	Categorie folosință	Suprafață parcelă	Identificator construcție	Cod grupă destinație	Suprafața construită	Nr. niveluri	Nr. CF	Constr. cu acte (DA/NU)
5024	Extravilan, UAT. Denta, Jud. Timiș; (Tarla: 1372/1, Parcela: 15)	A1372/1/15		3416	E		1372/1	15	A	3416						

2. PROPRIETATEA / POSESIA													
Titularul dreptului / posesiei			Proprietar=1 / Posesor=0	Data nașterii / CUI	Domiciliu / Sediu	Cota parte	Identificator entitate asociată	Cotă parte teren UI	Mod de dobândire	Act juridic			Obs. privitoare la proprietar
Nume / Denumire	Inițiala tatălui	Prenume								Tip act	Nr. act / data	Emitent	
COMUNA DENTA			1	4483943	Loc. Denta, UAT. Denta, Jud. Timiș	1/1	5024		Lege	act normativ	7 / 13.03.1996	PARLAMENTUL ROMÂNIEI	Proprietar neidentificat. REZERVA COMISIEI LOCALE DE FOND FUNCJAR

3. SARCINI / DEZMEMBRĂMINTE												
Titular			Data nașterii / CUI	Domiciliu / Sediu	Tipul sarcinii sau al dezmembrămintelor dreptului de proprietate	Cota parte	Identificator entitate asociată	Act juridic			Valoare ipotecă	Tip monedă
Nume / Denumire	Inițiala tatălui	Prenume						Tip act	Nr. act / data	Emitent		
-	-	-	-	-	-	-	-	-	-	-	-	-

4. NOTĂRI, PROCESE, INTERDICȚII				
Tipul notării	Tip act	Nr. act/ data	Emitent	Identificator entitate asociată
-	-	-	-	-

5. OBSERVAȚII		
Imobil împrejmuit/ neîmprejmuit	Imobil contestat/ necontestat	Alte observații
Neîmprejmuit		



REGISTRUL CADASTRAL AL IMOBILELOR

ANEXA Nr. 2

UAT Denta

Zonă cooperativizată (Co)

Sector cadastral nr.20

1. DESCRIEREA IMOBILULUI																
DATE TEREN											DATE CONSTRUCȚII					
Identificator teren	Adresă imobil	Număr cadastral	Nr. CF	Suprafața măsurată	Intravilan / extra.(I/E)	Nr. top.	Nr. tarla	Nr. parcelă	Categorie folosință	Suprafață parcelă	Identificator construcție	Cod grupă destinație	Suprafața construită	Nr. niveluri	Nr. CF	Constr. cu acte (DA/NU)
5025	Extravilan, UAT. Denta, Jud. Timiș; (Tarla: 1372/1, Parcela: 28)	A1372/1/29		4038	E		1372/1	28	A	4038						

2. PROPRIETATEA / POSESIA													
Titularul dreptului / posesiei			Proprietar=1 / Posesor=0	Data nașterii / CUI	Domiciliu / Sediu	Cota parte	Identificator entitate asociată	Cotă parte teren UI	Mod de dobândire	Act juridic			Obs. privitoare la proprietar
Nume / Denumire	Inițiala tatălui	Prenume								Tip act	Nr. act / data	Emitent	
COMUNA DENTA			1	4483943	Loc. Denta, UAT. Denta, Jud. Timiș	1/1	5025		Lege	act normativ	7 / 13.03.1996	PARLAMENTUL ROMÂNIEI	Proprietar neidentificat. REZERVA COMISIEI LOCALE DE FOND FUNCİAR

3. SARCINI / DEZMEMBRĂMINTE												
Titular			Data nașterii / CUI	Domiciliu / Sediu	Tipul sarcinii sau al dezmembrămintelor dreptului de proprietate	Cota parte	Identificator entitate asociată	Act juridic			Valoare ipotecă	Tip monedă
Nume / Denumire	Inițiala tatălui	Prenume						Tip act	Nr. act / data	Emitent		
-	-	-	-	-	-	-	-	-	-	-	-	-

4. NOTĂRI, PROCESE, INTERDICȚII				
Tipul notării	Tip act	Nr. act/ data	Emitent	Identificator entitate asociată
-	-	-	-	-

5. OBSERVAȚII		
Imobil împrejmuit/ neîmprejmuit	Imobil contestat/ necontestat	Alte observații
Neîmprejmuit		



REGISTRUL CADASTRAL AL IMOBILELOR

ANEXA Nr. 2

UAT Denta

Zonă cooperativizată (Co)

Sector cadastral nr.20

1. DESCRIEREA IMOBILULUI																
DATE TEREN											DATE CONSTRUCȚII					
Identificator teren	Adresă imobil	Număr cadastral	Nr. CF	Suprafața măsurată	Intravilan / extra.(I/E)	Nr. top.	Nr. tarla	Nr. parcelă	Categorie folosință	Suprafață parcelă	Identificator construcție	Cod grupă destinație	Suprafața construită	Nr. niveluri	Nr. CF	Constr. cu acte (DA/NU)
5026	Extravilan, UAT. Denta, Jud. Timiș; (Tarla: 1397/1, Parcela: -)	HC1397/1		3515	E		1397/1		HR	3515	1	CIE	31	1		NU

2. PROPRIETATEA / POSESIA													
Titularul dreptului / posesiei			Proprietar=1 / Posesor=0	Data nașterii / CUI	Domiciliu / Sediu	Cota parte	Identificator entitate asociată	Cotă parte teren UI	Mod de dobândire	Act juridic			Obs. privitoare la proprietar
Nume / Denumire	Inițiala tatălui	Prenume								Tip act	Nr. act / data	Emitent	
COMUNA DENTA			1	4483943	Loc. Denta, UAT. Denta, Jud. Timiș	1/1	5026		Lege	act normativ	7 / 13.03.1996	PARLAMENTUL ROMÂNIEI	Proprietar neidentificat.

3. SARCINI / DEZMEMBRĂMINTE												
Titular			Data nașterii / CUI	Domiciliu / Sediu	Tipul sarcinii sau al dezmembrămintelor dreptului de proprietate	Cota parte	Identificator entitate asociată	Act juridic			Valoare ipotecă	Tip monedă
Nume / Denumire	Inițiala tatălui	Prenume						Tip act	Nr. act / data	Emitent		
-	-	-	-	-	-	-	-	-	-	-	-	-

4. NOTĂRI, PROCESE, INTERDICȚII				
Tipul notării	Tip act	Nr. act / data	Emitent	Identificator entitate asociată
-	-	-	-	-

5. OBSERVAȚII		
Imobil împrejmuit / neîmprejmuit	Imobil contestat / necontestat	Alte observații
Neîmprejmuit		



REGISTRUL CADASTRAL AL IMOBILELOR

ANEXA Nr. 2

UAT Denta

Zonă cooperativizată (Co)

Sector cadastral nr. 20


1. DESCRIEREA IMOBILULUI																
DATE TEREN											DATE CONSTRUCȚII					
Identificator teren	Adresă imobil	Număr cadastral	Nr. CF	Suprafața măsurată	Intravilan / extra.(I/E)	Nr. top.	Nr. tarla	Nr. parcelă	Categorie folosință	Suprafață parcelă	Identificator construcție	Cod grupă destinație	Suprafața construită	Nr. niveluri	Nr. CF	Constr. cu acte (DA/NU)
5027	Extravilan, Loc. Bretea, UAT. Denta, Jud. Timiș; (Tarla: A1372/1, Parcela: 18)	A1372/1/18	405187	1800	E		A1372/1	18	A	1800						

2. PROPRIETATEA / POSESIA													
Titularul dreptului / posesiei			Proprietar=1 / Posesor=0	Data nașterii / CUI	Domiciliu / Sediu	Cota parte	Identificator entitate asociată	Cotă parte teren UI	Mod de dobândire	Act juridic			Obs. privitoare la proprietar
Nume / Denumire	Inițiala tatălui	Prenume								Tip act	Nr. act / data	Emitent	
POTYESZ		ANETA	1	02.01.1955	Loc. Deta, Str. Tirgu Mare, Bl.C1, Ap.14, UAT. Deta, Jud. Timiș	1/4	5027		Succesiune	act notarial	159 certificat de mostenitor suplimentar / 12.11.2018	NP. LACATUSU CAMELIA	
POTYESZ		CARMEN ANETA	1	02.01.1985	Loc. Deta, Str. Tirgu Mare, Bl.C1, Ap.14, UAT. Deta, Jud. Timiș	3/4	5027		Succesiune	act notarial	159 certificat de mostenitor suplimentar / 12.11.2018	NP. LACATUSU CAMELIA	

3. SARCINI / DEZMEMBRĂMINTE													
Titular			Data nașterii / CUI	Domiciliu / Sediu	Tipul sarcinii sau al dezmembrămintelor dreptului de proprietate	Cota parte	Identificator entitate asociată	Act juridic			Valoare ipotecă	Tip monedă	
Nume / Denumire	Inițiala tatălui	Prenume						Tip act	Nr. act / data	Emitent			
-	-	-	-	-	-	-	-	-	-	-	-	-	-

4. NOTĂRI, PROCESE, INTERDICȚII				
Tipul notării	Tip act	Nr. act / data	Emitent	Identificator entitate asociată
-	-	-	-	-

5. OBSERVAȚII		
Imobil împrejmuit / neîmprejmuit	Imobil contestat / necontestat	Alte observații
Neîmprejmuit		extravilan Roșnita Mare



REGISTRUL CADASTRAL AL IMOBILELOR

ANEXA Nr. 2

UAT Denta

Zonă cooperativizată (Co)

Sector cadastral nr.20

1. DESCRIEREA IMOBILULUI																
DATE TEREN											DATE CONSTRUCȚII					
Identificator teren	Adresă imobil	Număr cadastral	Nr. CF	Suprafața măsurată	Intravilan / extra.(I/E)	Nr. top.	Nr. tarla	Nr. parcelă	Categorie folosință	Suprafață parcelă	Identificator construcție	Cod grupă destinație	Suprafața construită	Nr. niveluri	Nr. CF	Constr. cu acte (DA/NU)
5028	Extravilan, Loc. Bretea, UAT. Denta, Jud. Timiș; (Tarla: 1372/1, Parcela: 20)	A1732/1/20	402354	1397	E		1372/1	20	A	1397						

2. PROPRIETATEA / POSESIA															
Titularul dreptului / posesiei			Proprietar=1 / Posesor=0	Data nașterii / CUI	Domiciliu / Sediul	Cota parte	Identificator entitate asociată	Cotă parte teren UI	Mod de dobândire	Act juridic			Obs. privitoare la proprietar		
Nume / Denumire	Inițiala tatălui	Prenume								Tip act	Nr. act / data	Emitent			
SC GASTE BEI OANA SRL			1	9999999999999	Loc. Neidentificata, UAT. Denta, Jud. Timiș	1/1	5028		Convenție	act notarial	459-contract de schimb imobiliar autentic / 15.05.2013	DINESCU RADU			

3. SARCINI / DEZMEMBRĂMINTE															
Titular			Data nașterii / CUI	Domiciliu / Sediul	Tipul sarcinii sau al dezmembrămintelor dreptului de proprietate	Cota parte	Identificator entitate asociată	Act juridic			Valoare ipotecă	Tip monedă			
Nume / Denumire	Inițiala tatălui	Prenume						Tip act	Nr. act / data	Emitent					
LIBRA INTERNET BANK SA			9999999999999	Loc. Neidentificata, UAT. Denta, Jud. Timiș	Ipotecă		5028	act notarial	941-contract de ipoteca imobiliara autentic / 24.05.2018	DINESCU RADU	10000000	LEI			
LIBRA INTERNET BANK SA			9999999999999	Loc. Neidentificata, UAT. Denta, Jud. Timiș	Ipotecă	1/1	5028	act notarial	1028-contract de ipoteca imobiliara / 05.11.2014	DINESCU RADU	10000000	RON			
LIBRA INTERNET BANK SA			9999999999999	Loc. Neidentificata, UAT. Denta, Jud. Timiș	Ipotecă	1/1	5028	act notarial	659-contract de ipoteca autentificat / 30.07.2019	DINESCU RADU	11000000	LEI			

4. NOTĂRI, PROCESE, INTERDICȚII															
Tipul notării					Tip act	Nr. act/ data	Emitent	Identificator entitate asociată							
Interdicție de instrainare, grevare, inchiriere, arendare, dezmembrare, comasare, restructurare si construire - LIBRA INTERNET BANK SA					act notarial	941-contract de ipoteca imobiliara autentic / 24.05.2018	DINESCU RADU	5028							
Interdicție de instrainare, grevare, inchiriere, dezmembrare, comasare, restructurare, amenajare, construire, arendare - LIBRA INTERNET BANK SA					act notarial	1028-contract de ipoteca imobiliara / 05.11.2014	DINESCU RADU	5028							
Interdicție de instrainare, grevare, inchiriere, arendare, dezmembrare, comasare, restructurare si construire - LIBRA INTERNET BANK SA					act notarial	659-contract de ipoteca autentificat / 30.07.2019	DINESCU RADU	5028							



5. OBSERVAȚII		
Imobil împrejmuit/ neîmprejmuit	Imobil contestat/ necontestat	Alte observații
Neîmprejmuit		



REGISTRUL CADASTRAL AL IMOBILELOR

ANEXA Nr. 2

UAT Denta

Zonă cooperativizată (Co)

Sector cadastral nr. 20

1. DESCRIEREA IMOBILULUI																
DATE TEREN											DATE CONSTRUCȚII					
Identificator teren	Adresă imobil	Număr cadastral	Nr. CF	Suprafața măsurată	Intravilan / extra.(I/E)	Nr. top.	Nr. tarla	Nr. parcelă	Categorie folosință	Suprafață parcelă	Identificator construcție	Cod grupă destinație	Suprafața construită	Nr. niveluri	Nr. CF	Constr. cu acte (DA/NU)
5029	Extravilan, Loc. Bretea, UAT. Denta, Jud. Timiș; (Tarla: 1372/1, Parcela: 29)	A1372/1/29	402355	7900	E		1372/1	29	A	7900						

2. PROPRIETATEA / POSESIA															
Titularul dreptului / posesiei			Proprietar=1 / Posesor=0	Data nașterii / CUI	Domiciliu / Sediu	Cota parte	Identificator entitate asociată	Cotă parte teren UI	Mod de dobândire	Act juridic			Obs. privitoare la proprietar		
Nume / Denumire	Inițiala tatălui	Prenume								Tip act	Nr. act / data	Emitent			
ZIFCEAK		IANCO	1	17.06.1973	Jud: Neidentifica	1/1	5029	Convenție	act notarial	462 Contract de schimb / 15.05.2013	NP DINESCU RADU	si sotia			
ZIFCEAK		ESTERA	1		Loc. Neidentificata, UAT. Denta, Jud. Timiș										

3. SARCINI / DEZMEMBRĂMINTE												
Titular			Data nașterii / CUI	Domiciliu / Sediu	Tipul sarcinii sau al dezmembrămintelor dreptului de proprietate	Cota parte	Identificator entitate asociată	Act juridic			Valoare ipotecă	Tip monedă
Nume / Denumire	Inițiala tatălui	Prenume						Tip act	Nr. act / data	Emitent		
STATUL ROMAN PRIN MINISTERUL FINANTELOR			9999999999999999	STEFAN IULIAN Nr.38 Loc.BUCURESTI Jud. SECTOR 1	Ipotecă legală	1/1	5029	act administrativ	proces verbal de aplicare a sechestrului penal / 05.06.2015	IGPR-BCCO TIMISOARA	28900000	LEI
LIBRA INTERNET BANK SA			8119644	Jud: Neidentifica	Ipotecă	1/1	5029	act notarial	1032-contract de ipoteca imobiliara / 05.11.2014	DINESCU RADU	10000000	RON

4. NOTĂRI, PROCESE, INTERDICȚII												
Tipul notării					Tip act	Nr. act / data	Emitent	Identificator entitate asociată				
Interdicția de instrainare, grevare, inchiriere, dezmembrare, comasare, restructurare, amenajare, construire, arendare - LIBRA INTERNET BANK SA					act notarial	1032-contract de ipoteca imobiliara / 05.11.2014	DINESCU RADU	5029				
Se noteaza mentinerea masurii asiguratorii a sechestrului penal conform art. 249 C.proc. pen.,inscrisa cu incheierea 11833/2015 pana la concurenta sumei de 28900000 lei					ordonanță	Dosar 70/D/9/2013 / 06.01.2023	Procuror Biroul Teritorial Mehedinti	5029				

5. OBSERVAȚII												
Imobil împrejmuit / neîmprejmuit				Imobil contestat / necontestat				Alte observații				
Neîmprejmuit												



REGISTRUL CADASTRAL AL IMOBILELOR

ANEXA Nr. 2

UAT Denta
Zonă cooperativizată (Co)

Sector cadastral nr.20

1. DESCRIEREA IMOBILULUI																
DATE TEREN											DATE CONSTRUCȚII					
Identificator teren	Adresă imobil	Număr cadastral	Nr. CF	Suprafața măsurată	Intravilan / extra.(I/E)	Nr. top.	Nr. tarla	Nr. parcelă	Categorie folosință	Suprafață parcelă	Identificator construcție	Cod grupă destinație	Suprafața construită	Nr. niveluri	Nr. CF	Constr. cu acte (DA/NU)
5031	Extravilan, Loc. Brestea, UAT. Denta, Jud. Timiș; (Tarla: 1372/1, Parcela: 32)	A1372/1/32	402915	4000	E		1372/1	32	A	4000						

2. PROPRIETATEA / POSESIA													
Titularul dreptului / posesiei			Proprietar=1 / Posesor=0	Data nașterii / CUI	Domiciliu / Sediul	Cota parte	Identificator entitate asociată	Cotă parte teren UI	Mod de dobândire	Act juridic			Obs. privitoare la proprietar
Nume / Denumire	Inițiala tatălui	Prenume								Tip act	Nr. act / data	Emitent	
ALEXA		VLAD TIBERIU	1	24.06.1994	Jud: Neidentifica	1/1	5031		Convenție	act notarial	15-ctr. de vanzare cumparare / 06.02.2015	NP LAZAR CORINA CARMEN	necasatorit, bun propriu

3. SARCINI / DEZMEMBRĂMINTE												
Titular			Data nașterii / CUI	Domiciliu / Sediul	Tipul sarcinii sau al dezmembrămintelor dreptului de proprietate	Cota parte	Identificator entitate asociată	Act juridic			Valoare ipotecă	Tip monedă
Nume / Denumire	Inițiala tatălui	Prenume						Tip act	Nr. act / data	Emitent		
-	-	-	-	-	-	-	-	-	-	-	-	-

4. NOTĂRI, PROCESE, INTERDICȚII				
Tipul notării	Tip act	Nr. act / data	Emitent	Identificator entitate asociată
-	-	-	-	-

5. OBSERVAȚII		
Imobil împrejmuit / neîmprejmuit	Imobil contestat / necontestat	Alte observații
Neîmprejmuit		IMOBIL AFLAT SUB INCIDENTA ART.3 ALIN.1 DIN LEGEA 17/2014.



REGISTRUL CADASTRAL AL IMOBILELOR

ANEXA Nr. 2

UAT Denta

Zonă cooperativizată (Co)

Sector cadastral nr. 20

1. DESCRIEREA IMOBILULUI																
DATE TEREN											DATE CONSTRUCȚII					
Identificator teren	Adresă imobil	Număr cadastral	Nr. CF	Suprafața măsurată	Intravilan / extra.(I/E)	Nr. top.	Nr. tarla	Nr. parcelă	Categorie folosință	Suprafață parcelă	Identificator construcție	Cod grupă destinație	Suprafața construită	Nr. niveluri	Nr. CF	Constr. cu acte (DA/NU)
5032	Extravilan, Loc. Brestea, UAT. Denta, Jud. Timiș; (Tarla: 1372/1, Parcela: 33)	A1372/1/33	403020	4000	E		1372/1	33	A	4000						

2. PROPRIETATEA / POSESIA															
Titularul dreptului / posesiei			Proprietar=1 / Posesor=0	Data nașterii / CUI	Domiciliu / Sediul	Cota parte	Identificator entitate asociată	Cotă parte teren UI	Mod de dobândire	Act juridic			Obs. privitoare la proprietar		
Nume / Denumire	Inițiala tatălui	Prenume								Tip act	Nr. act / data	Emitent			
ROMAN GREEN SRL			1	24153192	Loc. Dolat, Nr.174, UAT. Livezile, Jud. Timiș	1/1	5032		Convenție	act notarial	942-contract de vanzare autentic / 04.10.2016	DINESCU RADU			

3. SARCINI / DEZMEMBRĂMINTE															
Titular			Data nașterii / CUI	Domiciliu / Sediul	Tipul sarcinii sau al dezmembrămintelor dreptului de proprietate	Cota parte	Identificator entitate asociată	Act juridic			Valoare ipotecă	Tip monedă			
Nume / Denumire	Inițiala tatălui	Prenume						Tip act	Nr. act / data	Emitent					
-	-	-	-	-	-	-	-	-	-	-	-	-	-		

4. NOTĂRI, PROCESE, INTERDICȚII															
Tipul notării						Tip act		Nr. act / data		Emitent			Identificator entitate asociată		
-						-		-		-			-		

5. OBSERVAȚII															
Imobil împrejmuit / neîmprejmuit				Imobil contestat / necontestat				Alte observații							
Neîmprejmuit								situat in Rovinita Mare;IMOBIL AFLAT SUB INCIDENTA ART.3,ALIN.1, DIN LEGEA 17/2014.							



REGISTRUL CADASTRAL AL IMOBILELOR

ANEXA Nr. 2

UAT Denta

Zonă cooperativizată (Co)

Sector cadastral nr.20

1. DESCRIEREA IMOBILULUI																
DATE TEREN											DATE CONSTRUCȚII					
Identificator teren	Adresă imobil	Număr cadastral	Nr. CF	Suprafața măsurată	Intravilan / extra.(I/E)	Nr. top.	Nr. tarla	Nr. parcelă	Categorie folosință	Suprafață parcelă	Identificator construcție	Cod grupă destinație	Suprafața construită	Nr. niveluri	Nr. CF	Constr. cu acte (DA/NU)
5033	Extravilan, Loc. Brestea, UAT. Denta, Jud. Timiș; (Tarla: 1372/1, Parcela: 19)	A 1372/1/19	402353	5500	E		1372/1	19	A	5500						

2. PROPRIETATEA / POSESIA															
Titularul dreptului / posesiei			Proprietar=1 / Posesor=0	Data nașterii / CUI	Domiciliu / Sediu	Cota parte	Identificator entitate asociată	Cotă parte teren UI	Mod de dobândire	Act juridic			Obs. privitoare la proprietar		
Nume / Denumire	Inițiala tatălui	Prenume								Tip act	Nr. act / data	Emitent			
SC MAXAGRO SRL			1	16009219	Loc. Neidentificata, UAT. Denta, Jud. Timiș	1/1	5033		Convenție	act notarial	464 Contract de schimb / 15.05.2013	NP DINESCU RADU			

3. SARCINI / DEZMEMBRĂMINTE															
Titular			Data nașterii / CUI	Domiciliu / Sediu	Tipul sarcinii sau al dezmembrămintelor dreptului de proprietate	Cota parte	Identificator entitate asociată	Act juridic			Valoare ipotecă	Tip monedă			
Nume / Denumire	Inițiala tatălui	Prenume						Tip act	Nr. act / data	Emitent					
LIBRA INTERNET BANK SA			8119644	Jud: Neidentifica	Ipotecă		5033	act notarial	1029-contract de ipoteca imobiliara / 05.11.2014	DINESCU RADU	10000000	RON			
LIBRA INTERNET BANK SA			8119644	Jud: Neidentifica	Ipotecă	1/1	5033	act notarial	941-contract de ipoteca imobiliara autentic / 24.05.2018	DINESCU RADU	10000000	LEI			
LIBRA INTERNET BANK SA			8119644	Jud: Neidentifica	Ipotecă	1/1	5033	act notarial	659-contr.de ipoteca imob. aut / 30.07.2019	DINESCU RADU	11000000	LEI			

4. NOTĂRI, PROCESE, INTERDICȚII															
Tipul notării						Tip act		Nr. act/ data		Emitent		Identificator entitate asociată			
Interdicție de instrainare, grevare, inchiriere, dezmembrare, comasare, restructurare, amenajare, construire, arendare - LIBRA INTERNET BANK SA						act notarial		1029-contract de ipoteca imobiliara / 05.11.2014		DINESCU RADU		5033			
Interdicție de instrainare, grevare, inchiriere, arendare, dezmembrare, comasare, restructurare si construire - LIBRA INTERNET BANK SA						act notarial		941-contract de ipoteca imobiliara autentic / 24.05.2018		DINESCU RADU		5033			
Interdicție de instrainare, grevare, inchiriere, arendare, dezmembrare, comasare, restructurare si construire - LIBRA INTERNET BANK SA						act notarial		659-contr.de ipoteca imob.aut / 30.07.2019		DINESCU RADU		5033			



5. OBSERVAȚII

Imobil împrejmuit/ neîmprejmuit	Imobil contestat/ necontestat	Alte observații
Neîmprejmuit		



REGISTRUL CADASTRAL AL IMOBILELOR

ANEXA Nr. 2

UAT Denta

Zonă cooperativizată (Co)

Sector cadastral nr.20

1. DESCRIEREA IMOBILULUI																
DATE TEREN											DATE CONSTRUCȚII					
Identificator teren	Adresă imobil	Număr cadastral	Nr. CF	Suprafața măsurată	Intravilan / extra.(I/E)	Nr. top.	Nr. tarla	Nr. parcelă	Categorie folosință	Suprafață parcelă	Identificator construcție	Cod grupă destinație	Suprafața construită	Nr. niveluri	Nr. CF	Constr. cu acte (DA/NU)
5034	Extravilan, Loc. Brestea, UAT. Denta, Jud. Timiș; (Tarla: 1372/1, Parcela: 36)	A1372/1/36	403057	4000	E		1372/1	36	A	4000						

2. PROPRIETATEA / POSESIA															
Titularul dreptului / posesiei			Proprietar=1 / Posesor=0	Data nașterii / CUI	Domiciliu / Sediul	Cota parte	Identificator entitate asociată	Cotă parte teren UI	Mod de dobândire	Act juridic			Obs. privitoare la proprietar		
Nume / Denumire	Inițiala tatălui	Prenume								Tip act	Nr. act / data	Emitent			
ROMAN GREEN SRL			1	24153192	Loc. Dolat, Nr.174, UAT. Livezile, Jud. Timiș	1/1	5034		Convenție	act notarial	497 / 25.05.2017	DINESCU RADU			

3. SARCINI / DEZMEMBRĂMINTE															
Titular			Data nașterii / CUI	Domiciliu / Sediul	Tipul sarcinii sau al dezmembrămintelor dreptului de proprietate	Cota parte	Identificator entitate asociată	Act juridic			Valoare ipotecă	Tip monedă			
Nume / Denumire	Inițiala tatălui	Prenume						Tip act	Nr. act / data	Emitent					
-	-	-	-	-	-	-	-	-	-	-	-	-	-		

4. NOTĂRI, PROCESE, INTERDICȚII															
Tipul notării						Tip act		Nr. act / data		Emitent		Identificator entitate asociată			
-						-		-		-		-			

5. OBSERVAȚII															
Imobil împrejmuit / neîmprejmuit				Imobil contestat / necontestat				Alte observații							
Neîmprejmuit								IMOBIL AFLAT SUB INCIDENTA ART.3,ALIN.1 DIN LEGEA 17/2014.							



REGISTRUL CADASTRAL AL IMOBILELOR

ANEXA Nr. 2

UAT Denta

Zonă cooperativizată (Co)

Sector cadastral nr.20

1. DESCRIEREA IMOBILULUI																
DATE TEREN											DATE CONSTRUCȚII					
Identificator teren	Adresă imobil	Număr cadastral	Nr. CF	Suprafața măsurată	Intravilan / extra.(I/E)	Nr. top.	Nr. tarla	Nr. parcelă	Categorie folosință	Suprafață parcelă	Identificator construcție	Cod grupă destinație	Suprafața construită	Nr. niveluri	Nr. CF	Constr. cu acte (DA/NU)
5035	Extravilan, Loc. Bretea Teren extravilan neîmprejmuit; (Tarla: 1372/1, Parcela: 22)	A1372/1/22	400027	1758	E		1372/1	22	A	1758						

2. PROPRIETATEA / POSESIA													
Titularul dreptului / posesiei			Proprietar=1 / Posesor=0	Data nașterii / CUI	Domiciliu / Sediul	Cota parte	Identificator entitate asociată	Cotă parte teren UI	Mod de dobândire	Act juridic			Obs. privitoare la proprietar
Nume / Denumire	Inițiala tatălui	Prenume								Tip act	Nr. act / data	Emitent	
SC ROMAN GREEN SRL			1	24153192	Loc. Neidentificata, UAT. Denta, Jud. Timiș	4/4	5035		Convenție	act notarial	716 / 15.04.2009	NP Lacatusu Camelia	

3. SARCINI / DEZMEMBRĂMINTE												
Titular			Data nașterii / CUI	Domiciliu / Sediul	Tipul sarcinii sau al dezmembrămintelor dreptului de proprietate	Cota parte	Identificator entitate asociată	Act juridic			Valoare ipotecă	Tip monedă
Nume / Denumire	Inițiala tatălui	Prenume						Tip act	Nr. act / data	Emitent		
-	-	-	-	-	-	-	-	-	-	-	-	-

4. NOTĂRI, PROCESE, INTERDICȚII				
Tipul notării	Tip act	Nr. act / data	Emitent	Identificator entitate asociată
-	-	-	-	-

5. OBSERVAȚII		
Imobil împrejmuit / neîmprejmuit	Imobil contestat / necontestat	Alte observații
Neîmprejmuit		Arabil extravilan in ROVINITA MARE cu suprafata masurata de 1758 mp



REGISTRUL CADASTRAL AL IMOBILELOR

ANEXA Nr. 2

UAT Denta
Zonă cooperativizată (Co)

Sector cadastral nr.20

1. DESCRIEREA IMOBILULUI																
DATE TEREN											DATE CONSTRUCȚII					
Identificator teren	Adresă imobil	Număr cadastral	Nr. CF	Suprafața măsurată	Intravilan / extra.(I/E)	Nr. top.	Nr. tarla	Nr. parcelă	Categorie folosință	Suprafață parcelă	Identificator construcție	Cod grupă destinație	Suprafața construită	Nr. niveluri	Nr. CF	Constr. cu acte (DA/NU)
5036	Extravilan, UAT. Denta, Jud. Timiș; (Tarla: 1372/1, Parcela: 37)	A1372/1/37		8100	E		1372/1	37	A	8100						

2. PROPRIETATEA / POSESIA													
Titularul dreptului / posesiei			Proprietar=1 / Posesor=0	Data nașterii / CUI	Domiciliu / Sediul	Cota parte	Identificator entitate asociată	Cotă parte teren UI	Mod de dobândire	Act juridic			Obs. privitoare la proprietar
Nume / Denumire	Inițiala tatălui	Prenume								Tip act	Nr. act / data	Emitent	
MARIAN		ROZALIA	1		Loc. Neidentificata, UAT. Denta, Jud. Timiș	1/1	5036		Reconstituire	act administrativ	19992/43 / 06.07.1994	CJPSPDPAT TIMIȘ	

3. SARCINI / DEZMEMBRĂMINTE												
Titular			Data nașterii / CUI	Domiciliu / Sediul	Tipul sarcinii sau al dezmembrămintelor dreptului de proprietate	Cota parte	Identificator entitate asociată	Act juridic			Valoare ipotecă	Tip monedă
Nume / Denumire	Inițiala tatălui	Prenume						Tip act	Nr. act / data	Emitent		
-	-	-	-	-	-	-	-	-	-	-	-	-

4. NOTĂRI, PROCESE, INTERDICȚII				
Tipul notării	Tip act	Nr. act / data	Emitent	Identificator entitate asociată
-	-	-	-	-

5. OBSERVAȚII		
Imobil împrejmuit / neîmprejmuit	Imobil contestat / necontestat	Alte observații
Neîmprejmuit		



REGISTRUL CADASTRAL AL IMOBILELOR

ANEXA Nr. 2

UAT Denta

Zonă cooperativizată (Co)

Sector cadastral nr. 20

1. DESCRIEREA IMOBILULUI																
DATE TEREN											DATE CONSTRUCȚII					
Identificator teren	Adresă imobil	Număr cadastral	Nr. CF	Suprafața măsurată	Intravilan / extra.(I/E)	Nr. top.	Nr. tarla	Nr. parcelă	Categorie folosință	Suprafață parcelă	Identificator construcție	Cod grupă destinație	Suprafața construită	Nr. niveluri	Nr. CF	Constr. cu acte (DA/NU)
5037	Extravilan, Loc. Brestea, UAT. Denta, Jud. Timiș; (Tarla: 1372/1, Parcela: 23)	A1372/1/23	403011	1800	E		1372/1	23	A	1800						

2. PROPRIETATEA / POSESIA															
Titularul dreptului / posesiei			Proprietar=1 / Posesor=0	Data nașterii / CUI	Domiciliu / Sediu	Cota parte	Identificator entitate asociată	Cotă parte teren UI	Mod de dobândire	Act juridic			Obs. privitoare la proprietar		
Nume / Denumire	Inițiala tatălui	Prenume								Tip act	Nr. act / data	Emitent			
ROMAN GREEN SRL			1	24153192	Loc. Dolat, Nr.174, UAT. Livezile, Jud. Timiș	1/1	5037		Convenție	act notarial	224-contract de vanzare autentic / 23.03.2017	DINESCU RADU			

3. SARCINI / DEZMEMBRĂMINTE													
Titular			Data nașterii / CUI	Domiciliu / Sediu	Tipul sarcinii sau al dezmembrămintelor dreptului de proprietate	Cota parte	Identificator entitate asociată	Act juridic			Valoare ipotecă	Tip monedă	
Nume / Denumire	Inițiala tatălui	Prenume						Tip act	Nr. act / data	Emitent			
-	-	-	-	-	-	-	-	-	-	-	-	-	-

4. NOTĂRI, PROCESE, INTERDICȚII				
Tipul notării	Tip act	Nr. act / data	Emitent	Identificator entitate asociată
-	-	-	-	-

5. OBSERVAȚII		
Imobil împrejmuit / neîmprejmuit	Imobil contestat / necontestat	Alte observații
Neîmprejmuit		situat in Rovinita Mare;IMOBIL AFLAT SUB INCIDENTA ART.3 ALIN.1, DIN LEGEA 17/2014.



REGISTRUL CADASTRAL AL IMOBILELOR

ANEXA Nr. 2

UAT Denta

Zonă cooperativizată (Co)

Sector cadastral nr. 20

1. DESCRIEREA IMOBILULUI																
DATE TEREN											DATE CONSTRUCȚII					
Identificator teren	Adresă imobil	Număr cadastral	Nr. CF	Suprafața măsurată	Intravilan / extra.(I/E)	Nr. top.	Nr. tarla	Nr. parcelă	Categorie folosință	Suprafață parcelă	Identificator construcție	Cod grupă destinație	Suprafața construită	Nr. niveluri	Nr. CF	Constr. cu acte (DA/NU)
5038	Extravilan, Loc. Bretea, UAT. Denta, Jud. Timiș; (Tarla: 1372/1, Parcela: 26)	A1372/1/26	404127	1800	E		1372/1	26	A	1800						

2. PROPRIETATEA / POSESIA															
Titularul dreptului / posesiei			Proprietar=1 / Posesor=0	Data nașterii / CUI	Domiciliu / Sediu	Cota parte	Identificator entitate asociată	Cotă parte teren UI	Mod de dobândire	Act juridic			Obs. privitoare la proprietar		
Nume / Denumire	Inițiala tatălui	Prenume								Tip act	Nr. act / data	Emitent			
VITOR AGRO FG SRL			1	34745922	Jud: Neidentifica	1/1	5038		Convenție	act notarial	112-contract de vanzare autentic / 11.02.2016	DINESCU RADU			

3. SARCINI / DEZMEMBRĂMINTE													
Titular			Data nașterii / CUI	Domiciliu / Sediu	Tipul sarcinii sau al dezmembrămintelor dreptului de proprietate	Cota parte	Identificator entitate asociată	Act juridic			Valoare ipotecă	Tip monedă	
Nume / Denumire	Inițiala tatălui	Prenume						Tip act	Nr. act / data	Emitent			
-	-	-	-	-	-	-	-	-	-	-	-	-	-

4. NOTĂRI, PROCESE, INTERDICȚII				
Tipul notării	Tip act	Nr. act / data	Emitent	Identificator entitate asociată
-	-	-	-	-

5. OBSERVAȚII		
Imobil împrejmuit / neîmprejmuit	Imobil contestat / necontestat	Alte observații
Neîmprejmuit		Imobil aflat sub incidența art. 3, alin. 1 din Legea nr. 17/2014



REGISTRUL CADASTRAL AL IMOBILELOR

ANEXA Nr. 2

UAT Denta

Zonă cooperativizată (Co)

Sector cadastral nr.20

1. DESCRIEREA IMOBILULUI																
DATE TEREN											DATE CONSTRUCȚII					
Identificator teren	Adresă imobil	Număr cadastral	Nr. CF	Suprafața măsurată	Intravilan / extra.(I/E)	Nr. top.	Nr. tarla	Nr. parcelă	Categorie folosință	Suprafață parcelă	Identificator construcție	Cod grupă destinație	Suprafața construită	Nr. niveluri	Nr. CF	Constr. cu acte (DA/NU)
5039	Extravilan, UAT. Denta, Jud. Timiș; (Tarla: 1372/1, Parcela: 40)	A1372/1/40		3000	E		1372/1	40	A	3000						

2. PROPRIETATEA / POSESIA													
Titularul dreptului / posesiei			Proprietar=1 / Posesor=0	Data nașterii / CUI	Domiciliu / Sediu	Cota parte	Identificator entitate asociată	Cotă parte teren UI	Mod de dobândire	Act juridic			Obs. privitoare la proprietar
Nume / Denumire	Inițiala tatălui	Prenume								Tip act	Nr. act / data	Emitent	
TURI		IOAN	1		Loc. Neidentificata, UAT. Denta, Jud. Timiș	1/1	5039		Lege	act administrativ	17049/62 / 20.06.1994	CJPSPDPAT TIMIȘ	

3. SARCINI / DEZMEMBRĂMINTE												
Titular			Data nașterii / CUI	Domiciliu / Sediu	Tipul sarcinii sau al dezmembrămintelor dreptului de proprietate	Cota parte	Identificator entitate asociată	Act juridic			Valoare ipotecă	Tip monedă
Nume / Denumire	Inițiala tatălui	Prenume						Tip act	Nr. act / data	Emitent		
-	-	-	-	-	-	-	-	-	-	-	-	-

4. NOTĂRI, PROCESE, INTERDICȚII				
Tipul notării	Tip act	Nr. act / data	Emitent	Identificator entitate asociată
-	-	-	-	-

5. OBSERVAȚII		
Imobil împrejmuit / neîmprejmuit	Imobil contestat / necontestat	Alte observații
Neîmprejmuit		



REGISTRUL CADASTRAL AL IMOBILELOR

ANEXA Nr. 2

UAT Denta
Zonă cooperativizată (Co)

Sector cadastral nr. 20

1. DESCRIEREA IMOBILULUI																
DATE TEREN											DATE CONSTRUCȚII					
Identificator teren	Adresă imobil	Număr cadastral	Nr. CF	Suprafața măsurată	Intravilan / extra.(I/E)	Nr. top.	Nr. tarla	Nr. parcelă	Categorie folosință	Suprafață parcelă	Identificator construcție	Cod grupă destinație	Suprafața construită	Nr. niveluri	Nr. CF	Constr. cu acte (DA/NU)
5040	Extravilan, Loc. Brestea, UAT. Denta, Jud. Timiș; (Tarla: 1372/1, Parcela: 41)	A1372/1/41	404178	4000	E		1372/1	41	A	4000						

2. PROPRIETATEA / POSESIA															
Titularul dreptului / posesiei			Proprietar=1 / Posesor=0	Data nașterii / CUI	Domiciliu / Sediul	Cota parte	Identificator entitate asociată	Cotă parte teren UI	Mod de dobândire	Act juridic			Obs. privitoare la proprietar		
Nume / Denumire	Inițiala tatălui	Prenume								Tip act	Nr. act / data	Emitent			
VITOR AGRO FG SRL			1	34745922	Loc. Dolat, Nr.25, UAT. Livezile, Jud. Timiș	1/1	5040		Convenție	act notarial	1091-contract de vanzare autentic / 10.11.2016	DINESCU RADU			

3. SARCINI / DEZMEMBRĂMINTE													
Titular			Data nașterii / CUI	Domiciliu / Sediul	Tipul sarcinii sau al dezmembrămintelor dreptului de proprietate	Cota parte	Identificator entitate asociată	Act juridic			Valoare ipotecă	Tip monedă	
Nume / Denumire	Inițiala tatălui	Prenume						Tip act	Nr. act / data	Emitent			
-	-	-	-	-	-	-	-	-	-	-	-	-	-

4. NOTĂRI, PROCESE, INTERDICȚII				
Tipul notării	Tip act	Nr. act / data	Emitent	Identificator entitate asociată
-	-	-	-	-

5. OBSERVAȚII		
Imobil împrejmuit / neîmprejmuit	Imobil contestat / necontestat	Alte observații
Neîmprejmuit		- Imobil aflat sub incidența art.3,alin.1, din legea 17/2014



REGISTRUL CADASTRAL AL IMOBILELOR

ANEXA Nr. 2

UAT Denta

Zonă cooperativizată (Co)

Sector cadastral nr.20

1. DESCRIEREA IMOBILULUI																
DATE TEREN											DATE CONSTRUCȚII					
Identificator teren	Adresă imobil	Număr cadastral	Nr. CF	Suprafața măsurată	Intravilan / extra.(I/E)	Nr. top.	Nr. tarla	Nr. parcelă	Categorie folosință	Suprafață parcelă	Identificator construcție	Cod grupă destinație	Suprafața construită	Nr. niveluri	Nr. CF	Constr. cu acte (DA/NU)
5041	Extravilan, UAT. Denta, Jud. Timiș; (Tarla: 1372/1, Parcela: 27)	A1372/1/27		1422	E		1372/1	27	A	1422						

2. PROPRIETATEA / POSESIA													
Titularul dreptului / posesiei			Proprietar=1 / Posesor=0	Data nașterii / CUI	Domiciliu / Sediu	Cota parte	Identificator entitate asociată	Cotă parte teren UI	Mod de dobândire	Act juridic			Obs. privitoare la proprietar
Nume / Denumire	Inițiala tatălui	Prenume								Tip act	Nr. act / data	Emitent	
COMUNA DENTA			1	4483943	Loc. Denta, UAT. Denta, Jud. Timiș	1/1	5041		Lege	act normativ	7 / 13.03.1996	PARLAMENTUL ROMÂNIEI	Proprietar neidentificat. REZERVA COMISIEI LOCALE DE FOND FUNCJAR

3. SARCINI / DEZMEMBRĂMINTE												
Titular			Data nașterii / CUI	Domiciliu / Sediu	Tipul sarcinii sau al dezmembrămintelor dreptului de proprietate	Cota parte	Identificator entitate asociată	Act juridic			Valoare ipotecă	Tip monedă
Nume / Denumire	Inițiala tatălui	Prenume						Tip act	Nr. act / data	Emitent		
-	-	-	-	-	-	-	-	-	-	-	-	-

4. NOTĂRI, PROCESE, INTERDICȚII				
Tipul notării	Tip act	Nr. act/ data	Emitent	Identificator entitate asociată
-	-	-	-	-

5. OBSERVAȚII		
Imobil împrejmuit/ neîmprejmuit	Imobil contestat/ necontestat	Alte observații
Neîmprejmuit		



REGISTRUL CADASTRAL AL IMOBILELOR

ANEXA Nr. 2

UAT Denta
Zonă cooperativizată (Co)

Sector cadastral nr.20

1. DESCRIEREA IMOBILULUI																
DATE TEREN											DATE CONSTRUCȚII					
Identificator teren	Adresă imobil	Număr cadastral	Nr. CF	Suprafața măsurată	Intravilan / extra.(I/E)	Nr. top.	Nr. tarla	Nr. parcelă	Categorie folosință	Suprafață parcelă	Identificator construcție	Cod grupă destinație	Suprafața construită	Nr. niveluri	Nr. CF	Constr. cu acte (DA/NU)
5042	Extravilan, Loc. Brestea, UAT. Denta, Jud. Timiș; (Tarla: 1372/1, Parcela: 44)	A1372/1/44	404181	4000	E		1372/1	44	A	4000						

2. PROPRIETATEA / POSESIA															
Titularul dreptului / posesiei			Proprietar=1 / Posesor=0	Data nașterii / CUI	Domiciliu / Sediul	Cota parte	Identificator entitate asociată	Cotă parte teren UI	Mod de dobândire	Act juridic			Obs. privitoare la proprietar		
Nume / Denumire	Inițiala tatălui	Prenume								Tip act	Nr. act / data	Emitent			
VITOR AGRO FG SRL			1	34745922	Loc. Dolat, Nr.25, UAT. Livezile, Jud. Timiș	1/1	5042		Convenție	act notarial	1091-contract de vanzare autentic / 10.11.2016	DINESCU RADU			

3. SARCINI / DEZMEMBRĂMINTE													
Titular			Data nașterii / CUI	Domiciliu / Sediul	Tipul sarcinii sau al dezmembrămintelor dreptului de proprietate	Cota parte	Identificator entitate asociată	Act juridic			Valoare ipotecă	Tip monedă	
Nume / Denumire	Inițiala tatălui	Prenume						Tip act	Nr. act / data	Emitent			
-	-	-	-	-	-	-	-	-	-	-	-	-	-

4. NOTĂRI, PROCESE, INTERDICȚII				
Tipul notării	Tip act	Nr. act / data	Emitent	Identificator entitate asociată
-	-	-	-	-

5. OBSERVAȚII		
Imobil împrejmuit / neîmprejmuit	Imobil contestat / necontestat	Alte observații
Neîmprejmuit		- Imobil aflat sub incidența art.3,alin.1, din legea 17/2014



REGISTRUL CADASTRAL AL IMOBILELOR

ANEXA Nr. 2

UAT Denta

Zonă cooperativizată (Co)

Sector cadastral nr.20

1. DESCRIEREA IMOBILULUI																
DATE TEREN											DATE CONSTRUCȚII					
Identificator teren	Adresă imobil	Număr cadastral	Nr. CF	Suprafața măsurată	Intravilan / extra.(I/E)	Nr. top.	Nr. tarla	Nr. parcelă	Categorie folosință	Suprafață parcelă	Identificator construcție	Cod grupă destinație	Suprafața construită	Nr. niveluri	Nr. CF	Constr. cu acte (DA/NU)
5043	Extravilan, Loc. Bretea, UAT. Denta, Jud. Timiș; (Tarla: 1372/1, Parcela: 30)	A1372/1/30	402356	3500	E		1372/1	30	A	3500						

2. PROPRIETATEA / POSESIA															
Titularul dreptului / posesiei			Proprietar=1 / Posesor=0	Data nașterii / CUI	Domiciliu / Sediul	Cota parte	Identificator entitate asociată	Cotă parte teren UI	Mod de dobândire	Act juridic			Obs. privitoare la proprietar		
Nume / Denumire	Inițiala tatălui	Prenume								Tip act	Nr. act / data	Emitent			
ZIFCEAK		IOSIF	1	07.01.1948	Jud: Neidentifica	1/1	5043		Convenție	act notarial	463 contract de schimb autentic / 15.05.2013	DINESCU RADU	si sotia		
ZIFCEAK		ELISABETA	1	09.06.1952	Jud: Neidentifica								bun comun		

3. SARCINI / DEZMEMBRĂMINTE													
Titular			Data nașterii / CUI	Domiciliu / Sediul	Tipul sarcinii sau al dezmembrămintelor dreptului de proprietate	Cota parte	Identificator entitate asociată	Act juridic			Valoare ipotecă	Tip monedă	
Nume / Denumire	Inițiala tatălui	Prenume						Tip act	Nr. act / data	Emitent			
BANCA TRANSILVANIA SA			8082634	Loc. Timisoara, Str. COROLAN BREDICEANU, Nr.10, UAT. Timișoara, Jud. Timiș	Ipotecă	1/1	5043	act notarial	883 CONTRACT DE IPOTECA / 22.06.2022	DINESCU RADU	84525000	LEI	

4. NOTĂRI, PROCESE, INTERDICȚII				
Tipul notării	Tip act	Nr. act / data	Emitent	Identificator entitate asociată
Interdicție de instrainare, grevare, inchiriere, demolare, construire, dezmembrare, alipire, restructurare si amenajare - BANCA TRANSILVANIA SA	act notarial	883 CONTRACT DE IPOTECA / 22.06.2022	DINESCU RADU	5043

5. OBSERVAȚII		
Imobil împrejmuit / neîmprejmuit	Imobil contestat / necontestat	Alte observații
Neîmprejmuit		



REGISTRUL CADASTRAL AL IMOBILELOR

ANEXA Nr. 2

UAT Denta
Zonă cooperativizată (Co)

Sector cadastral nr. 20

1. DESCRIEREA IMOBILULUI																
DATE TEREN											DATE CONSTRUCȚII					
Identificator teren	Adresă imobil	Număr cadastral	Nr. CF	Suprafața măsurată	Intravilan / extra.(I/E)	Nr. top.	Nr. tarla	Nr. parcelă	Categorie folosință	Suprafață parcelă	Identificator construcție	Cod grupă destinație	Suprafața construită	Nr. niveluri	Nr. CF	Constr. cu acte (DA/NU)
5044	Extravilan, Loc. Brestea, UAT. Denta, Jud. Timiș; (Tarla: 1372/1, Parcela: 45)	A1372/1/45	404182	4000	E		1372/1	45	A	4000						

2. PROPRIETATEA / POSESIA															
Titularul dreptului / posesiei			Proprietar=1 / Posesor=0	Data nașterii / CUI	Domiciliu / Sediul	Cota parte	Identificator entitate asociată	Cotă parte teren UI	Mod de dobândire	Act juridic			Obs. privitoare la proprietar		
Nume / Denumire	Inițiala tatălui	Prenume								Tip act	Nr. act / data	Emitent			
VITOR AGRO FG SRL			1	34745922	Loc. Dolat, Nr.25, UAT. Livezile, Jud. Timiș	1/1	5044		Convenție	act notarial	1091-contract de vanzare autentic / 10.11.2016	DINESCU RADU			

3. SARCINI / DEZMEMBRĂMINTE													
Titular			Data nașterii / CUI	Domiciliu / Sediul	Tipul sarcinii sau al dezmembrămintelor dreptului de proprietate	Cota parte	Identificator entitate asociată	Act juridic			Valoare ipotecă	Tip monedă	
Nume / Denumire	Inițiala tatălui	Prenume						Tip act	Nr. act / data	Emitent			
-	-	-	-	-	-	-	-	-	-	-	-	-	-

4. NOTĂRI, PROCESE, INTERDICȚII				
Tipul notării	Tip act	Nr. act / data	Emitent	Identificator entitate asociată
-	-	-	-	-

5. OBSERVAȚII		
Imobil împrejmuit / neîmprejmuit	Imobil contestat / necontestat	Alte observații
Neîmprejmuit		- Imobil aflat sub incidența art.3,alin.1, din legea 17/2014



REGISTRUL CADASTRAL AL IMOBILELOR

ANEXA Nr. 2

UAT Denta

Zonă cooperativizată (Co)

Sector cadastral nr.20

1. DESCRIEREA IMOBILULUI																
DATE TEREN											DATE CONSTRUCȚII					
Identificator teren	Adresă imobil	Număr cadastral	Nr. CF	Suprafața măsurată	Intravilan / extra.(I/E)	Nr. top.	Nr. tarla	Nr. parcelă	Categorie folosință	Suprafață parcelă	Identificator construcție	Cod grupă destinație	Suprafața construită	Nr. niveluri	Nr. CF	Constr. cu acte (DA/NU)
5045	Extravilan, Loc. Brestea, UAT. Denta, Jud. Timiș; (Tarla: 1372/1, Parcela: 31)	A1372/1/31	402914	1700	E		1372/1	31	A	1700						

2. PROPRIETATEA / POSESIA													
Titularul dreptului / posesiei			Proprietar=1 / Posesor=0	Data nașterii / CUI	Domiciliu / Sediul	Cota parte	Identificator entitate asociată	Cotă parte teren UI	Mod de dobândire	Act juridic			Obs. privitoare la proprietar
Nume / Denumire	Inițiala tatălui	Prenume								Tip act	Nr. act / data	Emitent	
ALEXA		VLAD TIBERIU	1	24.06.1994	Jud: Neidentifica	1/1	5045		Convenție	act notarial	151-ctr. de vanzare cumparare / 06.02.2015	NP LAZAR CORINA CARMEN	necasatorit, bun propriu

3. SARCINI / DEZMEMBRĂMINTE												
Titular			Data nașterii / CUI	Domiciliu / Sediul	Tipul sarcinii sau al dezmembrămintelor dreptului de proprietate	Cota parte	Identificator entitate asociată	Act juridic			Valoare ipotecă	Tip monedă
Nume / Denumire	Inițiala tatălui	Prenume						Tip act	Nr. act / data	Emitent		
-	-	-	-	-	-	-	-	-	-	-	-	-

4. NOTĂRI, PROCESE, INTERDICȚII				
Tipul notării	Tip act	Nr. act / data	Emitent	Identificator entitate asociată
-	-	-	-	-

5. OBSERVAȚII		
Imobil împrejmuit / neîmprejmuit	Imobil contestat / necontestat	Alte observații
Neîmprejmuit		IMOBIL AFLAT SUB INCIDENTA ART.3 ALIN.1 DIN LEGEA 17/2014.



REGISTRUL CADASTRAL AL IMOBILELOR

ANEXA Nr. 2

UAT Denta

Zonă cooperativizată (Co)

Sector cadastral nr. 20

1. DESCRIEREA IMOBILULUI																
DATE TEREN											DATE CONSTRUCȚII					
Identificator teren	Adresă imobil	Număr cadastral	Nr. CF	Suprafața măsurată	Intravilan / extra.(I/E)	Nr. top.	Nr. tarla	Nr. parcelă	Categorie folosință	Suprafață parcelă	Identificator construcție	Cod grupă destinație	Suprafața construită	Nr. niveluri	Nr. CF	Constr. cu acte (DA/NU)
5046	Extravilan, Loc. Brestea, UAT. Denta, Jud. Timiș; (Tarla: 1372/1, Parcela: 48)	A1372/1/48	403026	8000	E		1372/1	48	A	8000						

2. PROPRIETATEA / POSESIA															
Titularul dreptului / posesiei			Proprietar=1 / Posesor=0	Data nașterii / CUI	Domiciliu / Sediu	Cota parte	Identificator entitate asociată	Cotă parte teren UI	Mod de dobândire	Act juridic			Obs. privitoare la proprietar		
Nume / Denumire	Inițiala tatălui	Prenume								Tip act	Nr. act / data	Emitent			
ROMAN GREEN SRL			1	24153192	Loc. Dolat, Nr.174, UAT. Livezile, Jud. Timiș	1/1	5046		Convenție	act notarial	223-contract de vanzare autentic / 23.03.2017	DINESCU RADU			

3. SARCINI / DEZMEMBRĂMINTE															
Titular			Data nașterii / CUI	Domiciliu / Sediu	Tipul sarcinii sau al dezmembrămintelor dreptului de proprietate	Cota parte	Identificator entitate asociată	Act juridic			Valoare ipotecă	Tip monedă			
Nume / Denumire	Inițiala tatălui	Prenume						Tip act	Nr. act / data	Emitent					
-	-	-	-	-	-	-	-	-	-	-	-	-	-		

4. NOTĂRI, PROCESE, INTERDICȚII															
Tipul notării						Tip act		Nr. act / data		Emitent			Identificator entitate asociată		
-						-		-		-			-		

5. OBSERVAȚII															
Imobil împrejmuit / neîmprejmuit				Imobil contestat / necontestat				Alte observații							
Neîmprejmuit								IMOBIL INREGISTRAT IN PLANUL CADASTRAL FARA LOCALIZARE/CERTA DATORITA LIPSEI PLANULUI PARCELAR.IMOBIL AFLAT SUB INCIDENȚA ART.3,ALIN.1 DIN LEGEA 17/2014.							



REGISTRUL CADASTRAL AL IMOBILELOR

ANEXA Nr. 2

UAT Denta

Zonă cooperativizată (Co)

Sector cadastral nr. 20

1. DESCRIEREA IMOBILULUI																
DATE TEREN											DATE CONSTRUCȚII					
Identificator teren	Adresă imobil	Număr cadastral	Nr. CF	Suprafața măsurată	Intravilan / extra.(I/E)	Nr. top.	Nr. tarla	Nr. parcelă	Categorie folosință	Suprafață parcelă	Identificator construcție	Cod grupă destinație	Suprafața construită	Nr. niveluri	Nr. CF	Constr. cu acte (DA/NU)
5047	Extravilan, Loc. Brestea, UAT. Denta, Jud. Timiș; (Tarla: 1372/1, Parcela: 34)	A1372/1/34	403021	1700	E		1372/1	34	A	1700						

2. PROPRIETATEA / POSESIA															
Titularul dreptului / posesiei			Proprietar=1 / Posesor=0	Data nașterii / CUI	Domiciliu / Sediu	Cota parte	Identificator entitate asociată	Cotă parte teren UI	Mod de dobândire	Act juridic			Obs. privitoare la proprietar		
Nume / Denumire	Inițiala tatălui	Prenume								Tip act	Nr. act / data	Emitent			
ROMAN GREEN SRL			1	24153192	Loc. Dolat, Nr.174, UAT. Livezile, Jud. Timiș	1/1	5047		Convenție	act notarial	942-contract de vanzare autentic / 04.10.2016	DINESCU RADU			

3. SARCINI / DEZMEMBRĂMINTE													
Titular			Data nașterii / CUI	Domiciliu / Sediu	Tipul sarcinii sau al dezmembrămintelor dreptului de proprietate	Cota parte	Identificator entitate asociată	Act juridic			Valoare ipotecă	Tip monedă	
Nume / Denumire	Inițiala tatălui	Prenume						Tip act	Nr. act / data	Emitent			
-	-	-	-	-	-	-	-	-	-	-	-	-	-

4. NOTĂRI, PROCESE, INTERDICȚII				
Tipul notării	Tip act	Nr. act / data	Emitent	Identificator entitate asociată
-	-	-	-	-

5. OBSERVAȚII		
Imobil împrejmuit / neîmprejmuit	Imobil contestat / necontestat	Alte observații
Neîmprejmuit		situat in Rovinita Mare;IMOBIL AFLAT SUB INCIDENTA ART.3,ALIN.1, DIN LEGEA 17/2014.



REGISTRUL CADASTRAL AL IMOBILELOR

ANEXA Nr. 2

UAT Denta

Zonă cooperativizată (Co)

Sector cadastral nr.20

1. DESCRIEREA IMOBILULUI																
DATE TEREN											DATE CONSTRUCȚII					
Identificator teren	Adresă imobil	Număr cadastral	Nr. CF	Suprafața măsurată	Intravilan / extra.(I/E)	Nr. top.	Nr. tarla	Nr. parcelă	Categorie folosință	Suprafață parcelă	Identificator construcție	Cod grupă destinație	Suprafața construită	Nr. niveluri	Nr. CF	Constr. cu acte (DA/NU)
5048	Extravilan, Loc. Brestea, UAT. Denta, Jud. Timiș; (Tarla: 1372/1, Parcela: 35)	A1372/1/35	403056	1679	E		1372/1	35	A	1679						

2. PROPRIETATEA / POSESIA															
Titularul dreptului / posesiei			Proprietar=1 / Posesor=0	Data nașterii / CUI	Domiciliu / Sediul	Cota parte	Identificator entitate asociată	Cotă parte teren UI	Mod de dobândire	Act juridic			Obs. privitoare la proprietar		
Nume / Denumire	Inițiala tatălui	Prenume								Tip act	Nr. act / data	Emitent			
ROMAN GREEN SRL			1	24153192	Loc. Dolat, Nr.174, UAT. Livezile, Jud. Timiș	1/1	5048		Convenție	act notarial	497 / 25.05.2017	DINESCU RADU			

3. SARCINI / DEZMEMBRĂMINTE															
Titular			Data nașterii / CUI	Domiciliu / Sediul	Tipul sarcinii sau al dezmembrămintelor dreptului de proprietate	Cota parte	Identificator entitate asociată	Act juridic			Valoare ipotecă	Tip monedă			
Nume / Denumire	Inițiala tatălui	Prenume						Tip act	Nr. act / data	Emitent					
-	-	-	-	-	-	-	-	-	-	-	-	-	-		

4. NOTĂRI, PROCESE, INTERDICȚII															
Tipul notării						Tip act		Nr. act/ data		Emitent			Identificator entitate asociată		
-						-		-		-			-		

5. OBSERVAȚII															
Imobil împrejmuit/ neîmprejmuit				Imobil contestat/ necontestat				Alte observații							
Neîmprejmuit								IMOBIL AFLAT SUB INCIDENTA ART.3,ALIN.1 DIN LEGEA 17/2014.							



REGISTRUL CADASTRAL AL IMOBILELOR

ANEXA Nr. 2

UAT Denta

Zonă necooperativizată (NCo)

Sector cadastral nr.20

1. DESCRIEREA IMOBILULUI																
DATE TEREN											DATE CONSTRUCȚII					
Identificator teren	Adresă imobil	Număr cadastral	Nr. CF	Suprafața măsurată	Intravilan / extra.(I/E)	Nr. top.	Nr. tarla	Nr. parcelă	Categorie folosință	Suprafață parcelă	Identificator construcție	Cod grupă destinație	Suprafața construită	Nr. niveluri	Nr. CF	Constr. cu acte (DA/NU)
5049	Extravilan, UAT. Denta, Jud. Timiș; (Tarla: 1372/1, Parcela: 38)			3300	E		1372/1	38	A	3300						

2. PROPRIETATEA / POSESIA													
Titularul dreptului / posesiei			Proprietar=1 / Posesor=0	Data nașterii / CUI	Domiciliu / Sediu	Cota parte	Identificator entitate asociată	Cotă parte teren UI	Mod de dobândire	Act juridic			Obs. privitoare la proprietar
Nume / Denumire	Inițiala tatălui	Prenume								Tip act	Nr. act / data	Emitent	
MARIAN		ROZALIA	1		Loc. Neidentificata, UAT. Denta, Jud. Timiș	1/1	5049		Reconstituire	act administrativ	19992/43 / 06.07.1994	CJPSPDPAT TIMIȘ	

3. SARCINI / DEZMEMBRĂMINTE												
Titular			Data nașterii / CUI	Domiciliu / Sediu	Tipul sarcinii sau al dezmembrămintelor dreptului de proprietate	Cota parte	Identificator entitate asociată	Act juridic			Valoare ipotecă	Tip monedă
Nume / Denumire	Inițiala tatălui	Prenume						Tip act	Nr. act / data	Emitent		
-	-	-	-	-	-	-	-	-	-	-	-	-

4. NOTĂRI, PROCESE, INTERDICȚII				
Tipul notării	Tip act	Nr. act / data	Emitent	Identificator entitate asociată
-	-	-	-	-

5. OBSERVAȚII		
Imobil împrejmuit / neîmprejmuit	Imobil contestat / necontestat	Alte observații
Neîmprejmuit		



REGISTRUL CADASTRAL AL IMOBILELOR

ANEXA Nr. 2

UAT Denta

Zonă cooperativizată (Co)

Sector cadastral nr.20

1. DESCRIEREA IMOBILULUI																
DATE TEREN											DATE CONSTRUCȚII					
Identificator teren	Adresă imobil	Număr cadastral	Nr. CF	Suprafața măsurată	Intravilan / extra.(I/E)	Nr. top.	Nr. tarla	Nr. parcelă	Categorie folosință	Suprafață parcelă	Identificator construcție	Cod grupă destinație	Suprafața construită	Nr. niveluri	Nr. CF	Constr. cu acte (DA/NU)
5050	Extravilan, Loc. Brestea, UAT. Denta, Jud. Timiș; (Tarla: 1372/1, Parcela: 49)	A1372/1/49	402624	14500	E		1372/1	49	A	14500						

2. PROPRIETATEA / POSESIA															
Titularul dreptului / posesiei			Proprietar=1 / Posesor=0	Data nașterii / CUI	Domiciliu / Sediu	Cota parte	Identificator entitate asociată	Cotă parte teren UI	Mod de dobândire	Act juridic			Obs. privitoare la proprietar		
Nume / Denumire	Inițiala tatălui	Prenume								Tip act	Nr. act / data	Emitent			
MAXAGRO FARM SRL			1	9999999999999	Loc. Neidentificata, UAT. Denta, Jud. Timiș	1/1	5050		Convenție	act notarial	66 contract de dare in plata / 31.01.2019	DINESCU RADU			

3. SARCINI / DEZMEMBRĂMINTE															
Titular			Data nașterii / CUI	Domiciliu / Sediu	Tipul sarcinii sau al dezmembrămintelor dreptului de proprietate	Cota parte	Identificator entitate asociată	Act juridic			Valoare ipotecă	Tip monedă			
Nume / Denumire	Inițiala tatălui	Prenume						Tip act	Nr. act / data	Emitent					
LIBRA INTERNET BANK SA			8119644	Loc. Butin, Nr.23, UAT. Gătaia, Jud. Timiș	Ipotecă	1/1	5050	act notarial	1424-contract de ipoteca imobiliara / 30.12.2014	NP LACATUSU CAMELIA	10000000	RON			
LIBRA INTERNET BANK SA			8119644	Loc. Butin, Nr.23, UAT. Gătaia, Jud. Timiș	Ipotecă	1/1	5050	act notarial	491-contract de ipoteca imobiliara autentic / 24.05.2018	DINESCU RADU	10000000	LEI			
LIBRA INTERNET BANK SA			8119644	Loc. Butin, Nr.23, UAT. Gătaia, Jud. Timiș	Ipotecă	1/1	5050	act notarial	659-CONTRACT DE IPOTECA IMOBILIARA AUTENTIC / 30.07.2019	DINESCU RADU	11000000	LEI			

4. NOTĂRI, PROCESE, INTERDICȚII															
Tipul notării						Tip act	Nr. act/ data	Emitent	Identificator entitate asociată						
Interdicția de instrainare, grevare, inchiriere, dezmembrare, comasare, restructurare, amenajare, construire, arendare - LIBRA INTERNET BANK SA						act notarial	1424-contract de ipoteca imobiliara / 30.12.2014	NP LACATUSU CAMELIA	5050						
Interdicție de instrainare, grevare, inchiriere, arendare, dezmembrare, , comasare, restructurare si construire - LIBRA INTERNET BANK SA						act notarial	491-contract de ipoteca imobiliara autentic / 24.05.2018	DINESCU RADU	5050						
Interdicție de instrainare, grevare, inchiriere, arendare, dezmembrare, comasare, restructurare si construire - LIBRA INTERNET BANK SA						act notarial	659-CONTRACT DE IPOTECA IMOBILIARA AUTENTIC / 30.07.2019	DINESCU RADU	5050						



5. OBSERVAȚII		
Imobil împrejmuit/ neîmprejmuit	Imobil contestat/ necontestat	Alte observații
Neîmprejmuit		



REGISTRUL CADASTRAL AL IMOBILELOR

ANEXA Nr. 2

UAT Denta

Zonă cooperativizată (Co)

Sector cadastral nr.20

1. DESCRIEREA IMOBILULUI																
DATE TEREN											DATE CONSTRUCȚII					
Identificator teren	Adresă imobil	Număr cadastral	Nr. CF	Suprafața măsurată	Intravilan / extra.(I/E)	Nr. top.	Nr. tarla	Nr. parcelă	Categorie folosință	Suprafață parcelă	Identificator construcție	Cod grupă destinație	Suprafața construită	Nr. niveluri	Nr. CF	Constr. cu acte (DA/NU)
5051	Extravilan, UAT. Denta, Jud. Timiș; (Tarla: 1372/2, Parcela: -)	HC1372/2		4481	E		1372/2		HR	4481	1	CIE	20	1		NU

2. PROPRIETATEA / POSESIA													
Titularul dreptului / posesiei			Proprietar=1 / Posesor=0	Data nașterii / CUI	Domiciliu / Sediu	Cota parte	Identificator entitate asociată	Cotă parte teren UI	Mod de dobândire	Act juridic			Obs. privitoare la proprietar
Nume / Denumire	Inițiala tatălui	Prenume								Tip act	Nr. act / data	Emitent	
COMUNA DENTA			1	4483943	Loc. Denta, UAT. Denta, Jud. Timiș	1/1	5051		Lege	act normativ	7 / 13.03.1996	PARLAMENTUL ROMÂNIEI	Proprietar neidentificat.

3. SARCINI / DEZMEMBRĂMINTE												
Titular			Data nașterii / CUI	Domiciliu / Sediu	Tipul sarcinii sau al dezmembrămintelor dreptului de proprietate	Cota parte	Identificator entitate asociată	Act juridic			Valoare ipotecă	Tip monedă
Nume / Denumire	Inițiala tatălui	Prenume						Tip act	Nr. act / data	Emitent		
-	-	-	-	-	-	-	-	-	-	-	-	-

4. NOTĂRI, PROCESE, INTERDICȚII				
Tipul notării	Tip act	Nr. act / data	Emitent	Identificator entitate asociată
-	-	-	-	-

5. OBSERVAȚII		
Imobil împrejmuit / neîmprejmuit	Imobil contestat / necontestat	Alte observații
Neîmprejmuit		



REGISTRUL CADASTRAL AL IMOBILELOR

ANEXA Nr. 2

UAT Denta

Zonă cooperativizată (Co)

Sector cadastral nr. 20

1. DESCRIEREA IMOBILULUI																
DATE TEREN											DATE CONSTRUCȚII					
Identificator teren	Adresă imobil	Număr cadastral	Nr. CF	Suprafața măsurată	Intravilan / extra.(I/E)	Nr. top.	Nr. tarla	Nr. parcelă	Categorie folosință	Suprafață parcelă	Identificator construcție	Cod grupă destinație	Suprafața construită	Nr. niveluri	Nr. CF	Constr. cu acte (DA/NU)
5052	Extravilan, Loc. Brestea, UAT. Denta, Jud. Timiș; (Tarla: 1372/1, Parcela: 39)	50077	400214	1179	E		1372/1	39	A	1179						

2. PROPRIETATEA / POSESIA													
Titularul dreptului / posesiei			Proprietar=1 / Posesor=0	Data nașterii / CUI	Domiciliu / Sediul	Cota parte	Identificator entitate asociată	Cotă parte teren UI	Mod de dobândire	Act juridic			Obs. privitoare la proprietar
Nume / Denumire	Inițiala tatălui	Prenume								Tip act	Nr. act / data	Emitent	
SC ROMAN GREEN SRL			1	24153192	Loc. Neidentificata, UAT. Denta, Jud. Timiș	1/1	5052		Convenție	act notarial	717 / 15.04.2009	NP Lacatusu Camelia	

3. SARCINI / DEZMEMBRĂMINTE												
Titular			Data nașterii / CUI	Domiciliu / Sediul	Tipul sarcinii sau al dezmembrămintelor dreptului de proprietate	Cota parte	Identificator entitate asociată	Act juridic			Valoare ipotecă	Tip monedă
Nume / Denumire	Inițiala tatălui	Prenume						Tip act	Nr. act / data	Emitent		
-	-	-	-	-	-	-	-	-	-	-	-	-

4. NOTĂRI, PROCESE, INTERDICȚII				
Tipul notării	Tip act	Nr. act / data	Emitent	Identificator entitate asociată
-	-	-	-	-

5. OBSERVAȚII		
Imobil împrejmuit / neîmprejmuit	Imobil contestat / necontestat	Alte observații
Neîmprejmuit		



REGISTRUL CADASTRAL AL IMOBILELOR

ANEXA Nr. 2

UAT Denta

Zonă cooperativizată (Co)

Sector cadastral nr. 20

1. DESCRIEREA IMOBILULUI																
DATE TEREN											DATE CONSTRUCȚII					
Identificator teren	Adresă imobil	Număr cadastral	Nr. CF	Suprafața măsurată	Intravilan / extra.(I/E)	Nr. top.	Nr. tarla	Nr. parcelă	Categorie folosință	Suprafață parcelă	Identificator construcție	Cod grupă destinație	Suprafața construită	Nr. niveluri	Nr. CF	Constr. cu acte (DA/NU)
5053	Extravilan, Loc. Brestea, UAT. Denta, Jud. Timiș; (Tarla: 1372/1, Parcela: 42)	A1372/1/42	404179	1580	E		1372/1	42	A	1580						

2. PROPRIETATEA / POSESIA															
Titularul dreptului / posesiei			Proprietar=1 / Posesor=0	Data nașterii / CUI	Domiciliu / Sediu	Cota parte	Identificator entitate asociată	Cotă parte teren UI	Mod de dobândire	Act juridic			Obs. privitoare la proprietar		
Nume / Denumire	Inițiala tatălui	Prenume								Tip act	Nr. act / data	Emitent			
VITOR AGRO FG SRL			1	34745922	Loc. Dolat, Nr.25, UAT. Livezile, Jud. Timiș	1/1	5053		Convenție	act notarial	1091-contract de vanzare autentic / 10.11.2016	DINESCU RADU			

3. SARCINI / DEZMEMBRĂMINTE															
Titular			Data nașterii / CUI	Domiciliu / Sediu	Tipul sarcinii sau al dezmembrămintelor dreptului de proprietate	Cota parte	Identificator entitate asociată	Act juridic			Valoare ipotecă	Tip monedă			
Nume / Denumire	Inițiala tatălui	Prenume						Tip act	Nr. act / data	Emitent					
-	-	-	-	-	-	-	-	-	-	-	-	-	-		

4. NOTĂRI, PROCESE, INTERDICȚII															
Tipul notării						Tip act		Nr. act / data		Emitent			Identificator entitate asociată		
-						-		-		-			-		

5. OBSERVAȚII															
Imobil împrejmuit / neîmprejmuit				Imobil contestat / necontestat				Alte observații							
Neîmprejmuit								- Imobil aflat sub incidența art.3,alin.1, din legea 17/2014							



REGISTRUL CADASTRAL AL IMOBILELOR

ANEXA Nr. 2

UAT Denta
Zonă cooperativizată (Co)

Sector cadastral nr.20

1. DESCRIEREA IMOBILULUI																
DATE TEREN											DATE CONSTRUCȚII					
Identificator teren	Adresă imobil	Număr cadastral	Nr. CF	Suprafața măsurată	Intravilan / extra.(I/E)	Nr. top.	Nr. tarla	Nr. parcelă	Categorie folosință	Suprafață parcelă	Identificator construcție	Cod grupă destinație	Suprafața construită	Nr. niveluri	Nr. CF	Constr. cu acte (DA/NU)
5054	Extravilan, Loc. Brestea, UAT. Denta, Jud. Timiș; (Tarla: 1372/1, Parcela: 50)	A1372/1/50	404113	4200	E		1372/1	50	A	4200						

2. PROPRIETATEA / POSESIA															
Titularul dreptului / posesiei			Proprietar=1 / Posesor=0	Data nașterii / CUI	Domiciliu / Sediu	Cota parte	Identificator entitate asociată	Cotă parte teren UI	Mod de dobândire	Act juridic			Obs. privitoare la proprietar		
Nume / Denumire	Inițiala tatălui	Prenume								Tip act	Nr. act / data	Emitent			
VITOR AGRO FG SRL			1	34745922	Jud: Neidentifica	1/1	5054		Convenție	act notarial	112-contract de vanzare autentic / 11.02.2016	DINESCU RADU			

3. SARCINI / DEZMEMBRĂMINTE													
Titular			Data nașterii / CUI	Domiciliu / Sediu	Tipul sarcinii sau al dezmembrămintelor dreptului de proprietate	Cota parte	Identificator entitate asociată	Act juridic			Valoare ipotecă	Tip monedă	
Nume / Denumire	Inițiala tatălui	Prenume						Tip act	Nr. act / data	Emitent			
-	-	-	-	-	-	-	-	-	-	-	-	-	-

4. NOTĂRI, PROCESE, INTERDICȚII				
Tipul notării	Tip act	Nr. act / data	Emitent	Identificator entitate asociată
-	-	-	-	-

5. OBSERVAȚII		
Imobil împrejmuit / neîmprejmuit	Imobil contestat / necontestat	Alte observații
Neîmprejmuit		IMOBIL AFLAT SUB INCIDENTA ART.3, ALIN. 1 DIN LEGEA 17/2014



REGISTRUL CADASTRAL AL IMOBILELOR

ANEXA Nr. 2

UAT Denta
Zonă cooperativizată (Co)

Sector cadastral nr.20

1. DESCRIEREA IMOBILULUI																
DATE TEREN											DATE CONSTRUCȚII					
Identificator teren	Adresă imobil	Număr cadastral	Nr. CF	Suprafața măsurată	Intravilan / extra.(I/E)	Nr. top.	Nr. tarla	Nr. parcelă	Categorie folosință	Suprafață parcelă	Identificator construcție	Cod grupă destinație	Suprafața construită	Nr. niveluri	Nr. CF	Constr. cu acte (DA/NU)
5055	Extravilan, Loc. Brestea, UAT. Denta, Jud. Timiș; (Tarla: 1372/1, Parcela: 43)	A1372/1/43	404180	1580	E		1372/1	43	A	1580						

2. PROPRIETATEA / POSESIA															
Titularul dreptului / posesiei			Proprietar=1 / Posesor=0	Data nașterii / CUI	Domiciliu / Sediul	Cota parte	Identificator entitate asociată	Cotă parte teren UI	Mod de dobândire	Act juridic			Obs. privitoare la proprietar		
Nume / Denumire	Inițiala tatălui	Prenume								Tip act	Nr. act / data	Emitent			
VITOR AGRO FG SRL			1	34745922	Loc. Dolat, Nr.25, UAT. Livezile, Jud. Timiș	1/1	5055		Convenție	act notarial	1091-contract de vanzare autentic / 10.11.2016	DINESCU RADU			

3. SARCINI / DEZMEMBRĂMINTE													
Titular			Data nașterii / CUI	Domiciliu / Sediul	Tipul sarcinii sau al dezmembrămintelor dreptului de proprietate	Cota parte	Identificator entitate asociată	Act juridic			Valoare ipotecă	Tip monedă	
Nume / Denumire	Inițiala tatălui	Prenume						Tip act	Nr. act / data	Emitent			
-	-	-	-	-	-	-	-	-	-	-	-	-	-

4. NOTĂRI, PROCESE, INTERDICȚII				
Tipul notării	Tip act	Nr. act / data	Emitent	Identificator entitate asociată
-	-	-	-	-

5. OBSERVAȚII		
Imobil împrejmuit / neîmprejmuit	Imobil contestat / necontestat	Alte observații
Neîmprejmuit		- Imobil aflat sub incidența art.3,alin.1, din legea 17/2014



REGISTRUL CADASTRAL AL IMOBILELOR

ANEXA Nr. 2

UAT Denta

Zonă cooperativizată (Co)

Sector cadastral nr.20

1. DESCRIEREA IMOBILULUI																
DATE TEREN											DATE CONSTRUCȚII					
Identificator teren	Adresă imobil	Număr cadastral	Nr. CF	Suprafața măsurată	Intravilan / extra.(I/E)	Nr. top.	Nr. tarla	Nr. parcelă	Categorie folosință	Suprafață parcelă	Identificator construcție	Cod grupă destinație	Suprafața construită	Nr. niveluri	Nr. CF	Constr. cu acte (DA/NU)
5057	Extravilan, Loc. Brestea, UAT. Denta, Jud. Timiș; (Tarla: 1370, Parcela: -)	DE1370		3633	E		1370		DR	3633						

2. PROPRIETATEA / POSESIA													
Titularul dreptului / posesiei			Proprietar=1 / Posesor=0	Data nașterii / CUI	Domiciliu / Sediul	Cota parte	Identificator entitate asociată	Cotă parte teren UI	Mod de dobândire	Act juridic			Obs. privitoare la proprietar
Nume / Denumire	Inițiala tatălui	Prenume								Tip act	Nr. act / data	Emitent	
COMUNA DENTA			1	4483943	Loc. Denta, UAT. Denta, Jud. Timiș	1/1	5057		Lege	act normativ	7 / 13.03.1996	PARLAMENTUL ROMÂNIEI	Proprietar neidentificat.

3. SARCINI / DEZMEMBRĂMINTE												
Titular			Data nașterii / CUI	Domiciliu / Sediul	Tipul sarcinii sau al dezmembrămintelor dreptului de proprietate	Cota parte	Identificator entitate asociată	Act juridic			Valoare ipotecă	Tip monedă
Nume / Denumire	Inițiala tatălui	Prenume						Tip act	Nr. act / data	Emitent		
-	-	-	-	-	-	-	-	-	-	-	-	-

4. NOTĂRI, PROCESE, INTERDICȚII				
Tipul notării	Tip act	Nr. act / data	Emitent	Identificator entitate asociată
-	-	-	-	-

5. OBSERVAȚII		
Imobil împrejmuit / neîmprejmuit	Imobil contestat / necontestat	Alte observații
Neîmprejmuit		



REGISTRUL CADASTRAL AL IMOBILELOR

ANEXA Nr. 2

UAT Denta

Zonă cooperativizată (Co)

Sector cadastral nr. 20

1. DESCRIEREA IMOBILULUI																
DATE TEREN											DATE CONSTRUCȚII					
Identificator teren	Adresă imobil	Număr cadastral	Nr. CF	Suprafața măsurată	Intravilan / extra.(I/E)	Nr. top.	Nr. tarla	Nr. parcelă	Categorie folosință	Suprafață parcelă	Identificator construcție	Cod grupă destinație	Suprafața construită	Nr. niveluri	Nr. CF	Constr. cu acte (DA/NU)
5058	Extravilan, Loc. Brestea, UAT. Denta, Jud. Timiș; (Tarla: 1372/1, Parcela: 51)	A1372/1/51	403012	8700	E		1372/1	51	A	8700						

2. PROPRIETATEA / POSESIA															
Titularul dreptului / posesiei			Proprietar=1 / Posesor=0	Data nașterii / CUI	Domiciliu / Sediu	Cota parte	Identificator entitate asociată	Cotă parte teren UI	Mod de dobândire	Act juridic			Obs. privitoare la proprietar		
Nume / Denumire	Inițiala tatălui	Prenume								Tip act	Nr. act / data	Emitent			
ROMAN GREEN SRL			1	24153192	Loc. Dolat, Nr.174, UAT. Livezile, Jud. Timiș	1/1	5058		Convenție	act notarial	225-contract de vanzare autentic / 23.03.2017	DINESCU RADU			

3. SARCINI / DEZMEMBRĂMINTE													
Titular			Data nașterii / CUI	Domiciliu / Sediu	Tipul sarcinii sau al dezmembrămintelor dreptului de proprietate	Cota parte	Identificator entitate asociată	Act juridic			Valoare ipotecă	Tip monedă	
Nume / Denumire	Inițiala tatălui	Prenume						Tip act	Nr. act / data	Emitent			
-	-	-	-	-	-	-	-	-	-	-	-	-	-

4. NOTĂRI, PROCESE, INTERDICȚII				
Tipul notării	Tip act	Nr. act / data	Emitent	Identificator entitate asociată
-	-	-	-	-

5. OBSERVAȚII		
Imobil împrejmuit / neîmprejmuit	Imobil contestat / necontestat	Alte observații
Neîmprejmuit		Imobil aflat sub incidenta art.3,alin.1 din legea 17/2014.



REGISTRUL CADASTRAL AL IMOBILELOR

ANEXA Nr. 2

UAT Denta

Zonă cooperativizată (Co)

Sector cadastral nr.20

1. DESCRIEREA IMOBILULUI																
DATE TEREN											DATE CONSTRUCȚII					
Identificator teren	Adresă imobil	Număr cadastral	Nr. CF	Suprafața măsurată	Intravilan / extra.(I/E)	Nr. top.	Nr. tarla	Nr. parcelă	Categorie folosință	Suprafață parcelă	Identificator construcție	Cod grupă destinație	Suprafața construită	Nr. niveluri	Nr. CF	Constr. cu acte (DA/NU)
5059	Extravilan, Loc. Brestea, UAT. Denta, Jud. Timiș; (Tarla: A 1372/1, Parcela: 46)	A1372/1/46	405176	1497	E		A 1372/1	46	A	1497						

2. PROPRIETATEA / POSESIA															
Titularul dreptului / posesiei			Proprietar=1 / Posesor=0	Data nașterii / CUI	Domiciliu / Sediu	Cota parte	Identificator entitate asociată	Cotă parte teren UI	Mod de dobândire	Act juridic			Obs. privitoare la proprietar		
Nume / Denumire	Inițiala tatălui	Prenume								Tip act	Nr. act / data	Emitent			
VITOR AGRO FG SRL			1	34745922	Loc. Dolat, Nr.25, UAT. Livezile, Jud. Timiș	1/1	5059		Convenție	act notarial	937-contract de vanzare autentificat / 03.10.2019	DINESCU RADU			

3. SARCINI / DEZMEMBRĂMINTE													
Titular			Data nașterii / CUI	Domiciliu / Sediu	Tipul sarcinii sau al dezmembrămintelor dreptului de proprietate	Cota parte	Identificator entitate asociată	Act juridic			Valoare ipotecă	Tip monedă	
Nume / Denumire	Inițiala tatălui	Prenume						Tip act	Nr. act / data	Emitent			
-	-	-	-	-	-	-	-	-	-	-	-	-	-

4. NOTĂRI, PROCESE, INTERDICȚII				
Tipul notării	Tip act	Nr. act / data	Emitent	Identificator entitate asociată
-	-	-	-	-

5. OBSERVAȚII		
Imobil împrejmuit / neîmprejmuit	Imobil contestat / necontestat	Alte observații
Neîmprejmuit		IMOBIL INREGISTRAT IN PLANUL CADASTRAL FARA POZIȚIONARE CERTA DATORITA LIPSEI PLANULUI PARCELAR



REGISTRUL CADASTRAL AL IMOBILELOR

ANEXA Nr. 2

UAT Denta

Zonă cooperativizată (Co)


Sector cadastral nr.20

1. DESCRIEREA IMOBILULUI																
DATE TEREN											DATE CONSTRUCȚII					
Identificator teren	Adresă imobil	Număr cadastral	Nr. CF	Suprafața măsurată	Intravilan / extra.(I/E)	Nr. top.	Nr. tarla	Nr. parcelă	Categorie folosință	Suprafață parcelă	Identificator construcție	Cod grupă destinație	Suprafața construită	Nr. niveluri	Nr. CF	Constr. cu acte (DA/NU)
5060	Extravilan, Loc. Bretea, UAT. Denta, Jud. Timiș; (Tarla: 1372/1, Parcela: 52)	A 1372/1/52	402605	5800	E		1372/1	52	A	5800						

2. PROPRIETATEA / POSESIA															
Titularul dreptului / posesiei			Proprietar=1 / Posesor=0	Data nașterii / CUI	Domiciliu / Sediul	Cota parte	Identificator entitate asociată	Cotă parte teren UI	Mod de dobândire	Act juridic			Obs. privitoare la proprietar		
Nume / Denumire	Inițiala tatălui	Prenume								Tip act	Nr. act / data	Emitent			
MAXAGRO FARM SRL			1	8701560	Loc. Neidentificata, UAT. Denta, Jud. Timiș	1/1	5060		Convenție	act notarial	33-contract de dare in plata / 31.01.2019	DINESCU RADU			

3. SARCINI / DEZMEMBRĂMINTE															
Titular			Data nașterii / CUI	Domiciliu / Sediul	Tipul sarcinii sau al dezmembrămintelor dreptului de proprietate	Cota parte	Identificator entitate asociată	Act juridic			Valoare ipotecă	Tip monedă			
Nume / Denumire	Inițiala tatălui	Prenume						Tip act	Nr. act / data	Emitent					
LIBRA INTERNET BANK SA			8119644	Loc. Butin, Nr.23, UAT. Gătaia, Jud. Timiș	Ipotecă	1/1	5060	act notarial	1424-contract de ipoteca imobiliara / 30.12.2014	LACATUSU CAMELIA	10000000	RON			
LIBRA INTERNET BANK SA			8119644	Loc. Butin, Nr.23, UAT. Gătaia, Jud. Timiș	Ipotecă	1/1	5060	act notarial	491-contract de ipoteca imobiliara autentic / 24.05.2018	DINESCU RADU	10000000	LEI			
LIBRA INTERNET BANK SA			8119644	Loc. Butin, Nr.23, UAT. Gătaia, Jud. Timiș	Ipotecă	1/1	5060	act notarial	659-CONTYR.DE IPOTECA IMOB.AUT / 30.07.2019	DINESCU RADU	11000000	LEI			

4. NOTĂRI, PROCESE, INTERDICȚII															
Tipul notării						Tip act	Nr. act/ data	Emitent	Identificator entitate asociată						
Interdicție de instrainare, grevare, inchiriere, dezmembrare, comasare, restructurare, amenajare, construire, arendare - LIBRA INTERNET BANK SA						act notarial	1424-contract de ipoteca imobiliara / 30.12.2014	LACATUSU CAMELIA	5060						
Interdicție de instrainare, grevare, inchiriere, arendare, dezmembrare, comasare, restructurare si construire - LIBRA INTERNET BANK SA						act notarial	491-contract de ipoteca imobiliara autentic / 24.05.2018	DINESCU RADU	5060						
Interdicție de instrainare, grevare, inchiriere, arendare, dezmembrare, comasare, restructurare si construire - LIBRA INTERNET BANK SA						act notarial	659-CONTYR.DE IPOTECA IMOB.AUT / 30.07.2019	DINESCU RADU	5060						



5. OBSERVAȚII

Imobil împrejmuit/ neîmprejmuit	Imobil contestat/ necontestat	Alte observații
Neîmprejmuit		



REGISTRUL CADASTRAL AL IMOBILELOR

ANEXA Nr. 2

UAT Denta

Zonă cooperativizată (Co)

Sector cadastral nr. 20

1. DESCRIEREA IMOBILULUI																
DATE TEREN											DATE CONSTRUCȚII					
Identificator teren	Adresă imobil	Număr cadastral	Nr. CF	Suprafața măsurată	Intravilan / extra.(I/E)	Nr. top.	Nr. tarla	Nr. parcelă	Categorie folosință	Suprafață parcelă	Identificator construcție	Cod grupă destinație	Suprafața construită	Nr. niveluri	Nr. CF	Constr. cu acte (DA/NU)
5061	Extravilan, Loc. Brestea, UAT. Denta, Jud. Timiș; (Tarla: 1372/1, Parcela: 47)	A1372/1/47	403025	3400	E		1372/1	47	A	3400						

2. PROPRIETATEA / POSESIA															
Titularul dreptului / posesiei			Proprietar=1 / Posesor=0	Data nașterii / CUI	Domiciliu / Sediu	Cota parte	Identificator entitate asociată	Cotă parte teren UI	Mod de dobândire	Act juridic			Obs. privitoare la proprietar		
Nume / Denumire	Inițiala tatălui	Prenume								Tip act	Nr. act / data	Emitent			
ROMAN GREEN SRL			1	24153192	Loc. Dolat, Nr.174, UAT. Livezile, Jud. Timiș	1/1	5061		Convenție	act notarial	223-contract de vanzare autentic / 23.03.2017	DINESCU RADU			

3. SARCINI / DEZMEMBRĂMINTE													
Titular			Data nașterii / CUI	Domiciliu / Sediu	Tipul sarcinii sau al dezmembrămintelor dreptului de proprietate	Cota parte	Identificator entitate asociată	Act juridic			Valoare ipotecă	Tip monedă	
Nume / Denumire	Inițiala tatălui	Prenume						Tip act	Nr. act / data	Emitent			
-	-	-	-	-	-	-	-	-	-	-	-	-	-

4. NOTĂRI, PROCESE, INTERDICȚII				
Tipul notării	Tip act	Nr. act / data	Emitent	Identificator entitate asociată
-	-	-	-	-

5. OBSERVAȚII		
Imobil împrejmuit / neîmprejmuit	Imobil contestat / necontestat	Alte observații
Neîmprejmuit		



REGISTRUL CADASTRAL AL IMOBILELOR

ANEXA Nr. 2

UAT Denta

Zonă cooperativizată (Co)

Sector cadastral nr. 20

1. DESCRIEREA IMOBILULUI																
DATE TEREN											DATE CONSTRUCȚII					
Identificator teren	Adresă imobil	Număr cadastral	Nr. CF	Suprafața măsurată	Intravilan / extra.(I/E)	Nr. top.	Nr. tarla	Nr. parcelă	Categorie folosință	Suprafață parcelă	Identificator construcție	Cod grupă destinație	Suprafața construită	Nr. niveluri	Nr. CF	Constr. cu acte (DA/NU)
5062	Extravilan, Loc. Brestea, UAT. Denta, Jud. Timiș; (Tarla: 1372/1, Parcela: 53)	A1372/1/53	402611	5800	E		1372/1	53	A	5800						

2. PROPRIETATEA / POSESIA															
Titularul dreptului / posesiei			Proprietar=1 / Posesor=0	Data nașterii / CUI	Domiciliu / Sediu	Cota parte	Identificator entitate asociată	Cotă parte teren UI	Mod de dobândire	Act juridic			Obs. privitoare la proprietar		
Nume / Denumire	Inițiala tatălui	Prenume								Tip act	Nr. act / data	Emitent			
MAXAGRO FARM SRL			1	8701560	Loc. Neidentificata, UAT. Denta, Jud. Timiș	1/1	5062		Convenție	act notarial	66 contract de dare in plata / 31.01.2019	DINESCU RADU			

3. SARCINI / DEZMEMBRĂMINTE															
Titular			Data nașterii / CUI	Domiciliu / Sediu	Tipul sarcinii sau al dezmembrămintelor dreptului de proprietate	Cota parte	Identificator entitate asociată	Act juridic			Valoare ipotecă	Tip monedă			
Nume / Denumire	Inițiala tatălui	Prenume						Tip act	Nr. act / data	Emitent					
LIBRA INTERNET BANK SA			8119644	Loc. Butin, Nr.23, UAT. Gătaia, Jud. Timiș	Ipotecă	1/1	5062	act notarial	491-contract de ipoteca imobiliara autentic / 24.05.2018	DINESCU RADU	10000000	LEI			
LIBRA INTERNET BANK SA			8119644	Loc. Butin, Nr.23, UAT. Gătaia, Jud. Timiș	Ipotecă	1/1	5062	act notarial	1424-contract de ipoteca imobiliara / 30.12.2014	LACATUSU CAMELIA	10000000	RON			
LIBRA INTERNET BANK SA			8119644	Loc. Butin, Nr.23, UAT. Gătaia, Jud. Timiș	Ipotecă	1/1	5062	act notarial	659-contract de ipoteca imobiliara autenticat / 30.07.2019	DINESCU RADU	11000000	LEI			

4. NOTĂRI, PROCESE, INTERDICȚII															
Tipul notării				Tip act	Nr. act / data	Emitent	Identificator entitate asociată								
Interdicție de instrainare, grevare, inchiriere, arendare, dezmembrare, comasare, restructurare si construire - LIBRA INTERNET BANK SA				act notarial	491-contract de ipoteca imobiliara autentic / 24.05.2018	DINESCU RADU	5062								
Interdicție de instrainare, grevare, inchiriere, dezmembrare, comasare, restructurare, amenajare, construire, arendare - LIBRA INTERNET BANK SA				act notarial	1424-contract de ipoteca imobiliara / 30.12.2014	LACATUSU CAMELIA	5062								
Interdicție de instrainare, grevare, inchiriere, arendare, dezmembrare, comasare, restructurare si construire - LIBRA INTERNET BANK SA				act notarial	659-contract de ipoteca imobiliara autenticat / 30.07.2019	DINESCU RADU	5062								



5. OBSERVAȚII		
Imobil împrejmuit/ neîmprejmuit	Imobil contestat/ necontestat	Alte observații
Neîmprejmuit		



REGISTRUL CADASTRAL AL IMOBILELOR

ANEXA Nr. 2

UAT Denta

Zonă cooperativizată (Co)

Sector cadastral nr.20

1. DESCRIEREA IMOBILULUI																
DATE TEREN											DATE CONSTRUCȚII					
Identificator teren	Adresă imobil	Număr cadastral	Nr. CF	Suprafața măsurată	Intravilan / extra.(I/E)	Nr. top.	Nr. tarla	Nr. parcelă	Categorie folosință	Suprafață parcelă	Identificator construcție	Cod grupă destinație	Suprafața construită	Nr. niveluri	Nr. CF	Constr. cu acte (DA/NU)
5063	Extravilan, Loc. Bretea ROVINTA MARE; (Tarla: 1372/1, Parcela: 54)	A1372/1/54	403034	11600	E		1372/1	54	A	11600						

2. PROPRIETATEA / POSESIA													
Titularul dreptului / posesiei			Proprietar=1 / Posesor=0	Data nașterii / CUI	Domiciliu / Sediu	Cota parte	Identificator entitate asociată	Cotă parte teren UI	Mod de dobândire	Act juridic			Obs. privitoare la proprietar
Nume / Denumire	Inițiala tatălui	Prenume								Tip act	Nr. act / data	Emitent	
ROMAN GREEN SRL			1	24153192	Loc. Dolat, Nr.174, UAT. Livezile, Jud. Timiș	1/1	5063		Convenție	act notarial	235-contract de vanzare autentic / 23.03.2017	DINESCU RADU	

3. SARCINI / DEZMEMBRĂMINTE													
Titular			Data nașterii / CUI	Domiciliu / Sediu	Tipul sarcinii sau al dezmembrămintelor dreptului de proprietate	Cota parte	Identificator entitate asociată	Act juridic			Valoare ipotecă	Tip monedă	
Nume / Denumire	Inițiala tatălui	Prenume						Tip act	Nr. act / data	Emitent			
-	-	-	-	-	-	-	-	-	-	-	-	-	-

4. NOTĂRI, PROCESE, INTERDICȚII				
Tipul notării	Tip act	Nr. act/ data	Emitent	Identificator entitate asociată
-	-	-	-	-

5. OBSERVAȚII		
Imobil împrejmuit/ neîmprejmuit	Imobil contestat/ necontestat	Alte observații
Neîmprejmuit		.IMOBIL AFLAT SUB INCIDENTA ART.3,ALIN 1 DIN LEGEA 17/2014.



REGISTRUL CADASTRAL AL IMOBILELOR

ANEXA Nr. 2

UAT Denta

Zonă cooperativizată (Co)

Sector cadastral nr.20

1. DESCRIEREA IMOBILULUI																
DATE TEREN											DATE CONSTRUCȚII					
Identificator teren	Adresă imobil	Număr cadastral	Nr. CF	Suprafața măsurată	Intravilan / extra.(I/E)	Nr. top.	Nr. tarla	Nr. parcelă	Categorie folosință	Suprafață parcelă	Identificator construcție	Cod grupă destinație	Suprafața construită	Nr. niveluri	Nr. CF	Constr. cu acte (DA/NU)
5064	Extravilan, UAT. Denta, Jud. Timiș; (Tarla: 1372/1, Parcela: 55)	A1372/1/55		11600	E		1372/1	55	A	11600						

2. PROPRIETATEA / POSESIA													
Titularul dreptului / posesiei			Proprietar=1 / Posesor=0	Data nașterii / CUI	Domiciliu / Sediu	Cota parte	Identificator entitate asociată	Cotă parte teren UI	Mod de dobândire	Act juridic			Obs. privitoare la proprietar
Nume / Denumire	Inițiala tatălui	Prenume								Tip act	Nr. act / data	Emitent	
MARIAN		ANDREI	1		Loc. Neidentificata, UAT. Denta, Jud. Timiș	1/1	5064		Reconstituire	act administrativ	17049/66 / 20.06.1994	CJPSPDPAT TIMIȘ	

3. SARCINI / DEZMEMBRĂMINTE												
Titular			Data nașterii / CUI	Domiciliu / Sediu	Tipul sarcinii sau al dezmembrămintelor dreptului de proprietate	Cota parte	Identificator entitate asociată	Act juridic			Valoare ipotecă	Tip monedă
Nume / Denumire	Inițiala tatălui	Prenume						Tip act	Nr. act / data	Emitent		
-	-	-	-	-	-	-	-	-	-	-	-	-

4. NOTĂRI, PROCESE, INTERDICȚII				
Tipul notării	Tip act	Nr. act / data	Emitent	Identificator entitate asociată
-	-	-	-	-

5. OBSERVAȚII		
Imobil împrejmuit / neîmprejmuit	Imobil contestat / necontestat	Alte observații
Neîmprejmuit		



REGISTRUL CADASTRAL AL IMOBILELOR

ANEXA Nr. 2

UAT Denta

Zonă cooperativizată (Co)

Sector cadastral nr.20

1. DESCRIEREA IMOBILULUI																
DATE TEREN											DATE CONSTRUCȚII					
Identificator teren	Adresă imobil	Număr cadastral	Nr. CF	Suprafața măsurată	Intravilan / extra.(I/E)	Nr. top.	Nr. tarla	Nr. parcelă	Categorie folosință	Suprafață parcelă	Identificator construcție	Cod grupă destinație	Suprafața construită	Nr. niveluri	Nr. CF	Constr. cu acte (DA/NU)
5065	Extravilan, Loc. Bretea, UAT. Denta, Jud. Timiș; (Tarla: A1372/1, Parcela: A1372/1/56)	A1372/1/56	404684	11600	E		A1372/1	A1372/1/56	A	11600						

2. PROPRIETATEA / POSESIA													
Titularul dreptului / posesiei			Proprietar=1 / Posesor=0	Data nașterii / CUI	Domiciliu / Sediul	Cota parte	Identificator entitate asociată	Cotă parte teren UI	Mod de dobândire	Act juridic			Obs. privitoare la proprietar
Nume / Denumire	Inițiala tatălui	Prenume								Tip act	Nr. act / data	Emitent	
POMUȚ		ATTILA-CONSTANTIN	1	08.01.1983	Loc. Rovinita Mare, Nr.154, UAT. Denta, Jud. Timiș	1/1	5065		Convenție	act notarial	142--contract de vanzare autentic / 02.02.2017	CIOBANU ANA STEFANIA	casatorit cu
POMUȚ		PETRONELA-DANIELA	1	15.06.1983	Loc. Rovinita Mare, Nr.154, UAT. Denta, Jud. Timiș								bun comun

3. SARCINI / DEZMEMBRĂMINTE												
Titular			Data nașterii / CUI	Domiciliu / Sediul	Tipul sarcinii sau al dezmembrămintelor dreptului de proprietate	Cota parte	Identificator entitate asociată	Act juridic			Valoare ipotecă	Tip monedă
Nume / Denumire	Inițiala tatălui	Prenume						Tip act	Nr. act / data	Emitent		
-	-	-	-	-	-	-	-	-	-	-	-	-

4. NOTĂRI, PROCESE, INTERDICȚII				
Tipul notării	Tip act	Nr. act/ data	Emitent	Identificator entitate asociată
-	-	-	-	-

5. OBSERVAȚII		
Imobil împrejmuit/ neimprejmuit	Imobil contestat/ necontestat	Alte observații
Neimprejmuit		Imobil înregistrat în planul cadastral fără localizare certă datorită lipsei planului parcelar; extravilan Rovinita Mare.



REGISTRUL CADASTRAL AL IMOBILELOR

ANEXA Nr. 2

UAT Denta

Zonă cooperativizată (Co)

Sector cadastral nr.20

1. DESCRIEREA IMOBILULUI																
DATE TEREN											DATE CONSTRUCȚII					
Identificator teren	Adresă imobil	Număr cadastral	Nr. CF	Suprafața măsurată	Intravilan / extra.(I/E)	Nr. top.	Nr. tarla	Nr. parcelă	Categorie folosință	Suprafață parcelă	Identificator construcție	Cod grupă destinație	Suprafața construită	Nr. niveluri	Nr. CF	Constr. cu acte (DA/NU)
5066	Extravilan, Loc. Bretea Teren extravilan neîmprejmuit; (Tarla: 1372/1, Parcela: 57)	A1372/1/57	400275	11592	E		1372/1	57	A	11592						

2. PROPRIETATEA / POSESIA															
Titularul dreptului / posesiei			Proprietar=1 / Posesor=0	Data nașterii / CUI	Domiciliu / Sediul	Cota parte	Identificator entitate asociată	Cotă parte teren UI	Mod de dobândire	Act juridic			Obs. privitoare la proprietar		
Nume / Denumire	Inițiala tatălui	Prenume								Tip act	Nr. act / data	Emitent			
SOCIETATEA ROMAN GREEN SRL			1	24153192	Jud: Neidentifica	1/1	5066		Convenție	act notarial	120-contract de vanzare autentic / 12.02.2015	DINESCU RADU			

3. SARCINI / DEZMEMBRĂMINTE													
Titular			Data nașterii / CUI	Domiciliu / Sediul	Tipul sarcinii sau al dezmembrămintelor dreptului de proprietate	Cota parte	Identificator entitate asociată	Act juridic			Valoare ipotecă	Tip monedă	
Nume / Denumire	Inițiala tatălui	Prenume						Tip act	Nr. act / data	Emitent			
-	-	-	-	-	-	-	-	-	-	-	-	-	-

4. NOTĂRI, PROCESE, INTERDICȚII				
Tipul notării	Tip act	Nr. act / data	Emitent	Identificator entitate asociată
-	-	-	-	-

5. OBSERVAȚII		
Imobil împrejmuit / neîmprejmuit	Imobil contestat / necontestat	Alte observații
Neîmprejmuit		



REGISTRUL CADASTRAL AL IMOBILELOR

ANEXA Nr. 2

UAT Denta
Zonă cooperativizată (Co)

Sector cadastral nr.20

1. DESCRIEREA IMOBILULUI																
DATE TEREN											DATE CONSTRUCȚII					
Identificator teren	Adresă imobil	Număr cadastral	Nr. CF	Suprafața măsurată	Intravilan / extra.(I/E)	Nr. top.	Nr. tarla	Nr. parcelă	Categorie folosință	Suprafață parcelă	Identificator construcție	Cod grupă destinație	Suprafața construită	Nr. niveluri	Nr. CF	Constr. cu acte (DA/NU)
5067	Extravilan, Loc. Brestea, UAT. Denta, Jud. Timiș; (Tarla: 1372/1, Parcela: 58)	1372/1/58	404788	8800	E		1372/1	58	A	8800						

2. PROPRIETATEA / POSESIA															
Titularul dreptului / posesiei			Proprietar=1 / Posesor=0	Data nașterii / CUI	Domiciliu / Sediul	Cota parte	Identificator entitate asociată	Cotă parte teren UI	Mod de dobândire	Act juridic			Obs. privitoare la proprietar		
Nume / Denumire	Inițiala tatălui	Prenume								Tip act	Nr. act / data	Emitent			
VITOR AGRO FG SRL			1	34745922	Loc. Dolat, Nr.25, UAT. Livezile, Jud. Timiș	1/1	5067		Convenție	act notarial	470-contract de vanzare autentic / 22.05.2018	DINESCU RADU			

3. SARCINI / DEZMEMBRĂMINTE													
Titular			Data nașterii / CUI	Domiciliu / Sediul	Tipul sarcinii sau al dezmembrămintelor dreptului de proprietate	Cota parte	Identificator entitate asociată	Act juridic			Valoare ipotecă	Tip monedă	
Nume / Denumire	Inițiala tatălui	Prenume						Tip act	Nr. act / data	Emitent			
-	-	-	-	-	-	-	-	-	-	-	-	-	-

4. NOTĂRI, PROCESE, INTERDICȚII				
Tipul notării	Tip act	Nr. act / data	Emitent	Identificator entitate asociată
-	-	-	-	-

5. OBSERVAȚII		
Imobil împrejmuit / neîmprejmuit	Imobil contestat / necontestat	Alte observații
Neîmprejmuit		Imobil înregistrat în planul cadastral fără localizare certă datorită lipsei planului parcelar



REGISTRUL CADASTRAL AL IMOBILELOR

ANEXA Nr. 2

UAT Denta

Zonă cooperativizată (Co)

Sector cadastral nr.20

1. DESCRIEREA IMOBILULUI																
DATE TEREN											DATE CONSTRUCȚII					
Identificator teren	Adresă imobil	Număr cadastral	Nr. CF	Suprafața măsurată	Intravilan / extra.(I/E)	Nr. top.	Nr. tarla	Nr. parcelă	Categorie folosință	Suprafață parcelă	Identificator construcție	Cod grupă destinație	Suprafața construită	Nr. niveluri	Nr. CF	Constr. cu acte (DA/NU)
5068	Extravilan, Loc. Bretea Teren extravilan neîmprejmuit; (Tarla: 1372/1, Parcela: 59)	A1372/1/59	400462	12991	E		1372/1	59	A	12991						

2. PROPRIETATEA / POSESIA															
Titularul dreptului / posesiei			Proprietar=1 / Posesor=0	Data nașterii / CUI	Domiciliu / Sediul	Cota parte	Identificator entitate asociată	Cotă parte teren UI	Mod de dobândire	Act juridic			Obs. privitoare la proprietar		
Nume / Denumire	Inițiala tatălui	Prenume								Tip act	Nr. act / data	Emitent			
ROMAN GREEN SRL			1	24153192	Loc. Dolat, Nr.174, UAT. Livezile, Jud. Timiș	1/1	5068		Convenție	act notarial	238-contract de vanzare autentic / 23.03.2017	DINESCU RADU			

3. SARCINI / DEZMEMBRĂMINTE													
Titular			Data nașterii / CUI	Domiciliu / Sediul	Tipul sarcinii sau al dezmembrămintelor dreptului de proprietate	Cota parte	Identificator entitate asociată	Act juridic			Valoare ipotecă	Tip monedă	
Nume / Denumire	Inițiala tatălui	Prenume						Tip act	Nr. act / data	Emitent			
-	-	-	-	-	-	-	-	-	-	-	-	-	-

4. NOTĂRI, PROCESE, INTERDICȚII				
Tipul notării	Tip act	Nr. act / data	Emitent	Identificator entitate asociată
-	-	-	-	-

5. OBSERVAȚII		
Imobil împrejmuit / neîmprejmuit	Imobil contestat / necontestat	Alte observații
Neîmprejmuit		



REGISTRUL CADASTRAL AL IMOBILELOR

ANEXA Nr. 2

UAT Denta

Zonă cooperativizată (Co)

Sector cadastral nr.20

1. DESCRIEREA IMOBILULUI																
DATE TEREN											DATE CONSTRUCȚII					
Identificator teren	Adresă imobil	Număr cadastral	Nr. CF	Suprafața măsurată	Intravilan / extra.(I/E)	Nr. top.	Nr. tarla	Nr. parcelă	Categorie folosință	Suprafață parcelă	Identificator construcție	Cod grupă destinație	Suprafața construită	Nr. niveluri	Nr. CF	Constr. cu acte (DA/NU)
5069	Extravilan, Loc. Brestea, UAT. Denta, Jud. Timiș; (Tarla: 1372/1, Parcela: 60)	A1372/1/60	405573	5800	E		1372/1	60	A	5800						

2. PROPRIETATEA / POSESIA													
Titularul dreptului / posesiei			Proprietar=1 / Posesor=0	Data nașterii / CUI	Domiciliu / Sediul	Cota parte	Identificator entitate asociată	Cotă parte teren UI	Mod de dobândire	Act juridic			Obs. privitoare la proprietar
Nume / Denumire	Inițiala tatălui	Prenume								Tip act	Nr. act / data	Emitent	
BIROVESCU		RODICA	1	23.03.1954	Loc. Denta, Str. VICTORIEI, Nr.3, Ap.5, UAT. Denta, Jud. Timiș	1/2	5069		Succesiune	act notarial	110 certificat de mostenitor / 08.09.2020	NP DOROS ADELA ANA	
BIROVESCU		MARIA	1	17.01.1956	Loc. Timisoara, Str. LACULUI, Nr.22, Ap.4, UAT. Timișoara, Jud. Timiș	1/2	5069		Succesiune	act notarial	110 certificat de mostenitor / 08.09.2020	NP DOROS ADELA ANA	

3. SARCINI / DEZMEMBRĂMINTE												
Titular			Data nașterii / CUI	Domiciliu / Sediul	Tipul sarcinii sau al dezmembrămintelor dreptului de proprietate	Cota parte	Identificator entitate asociată	Act juridic			Valoare ipotecă	Tip monedă
Nume / Denumire	Inițiala tatălui	Prenume						Tip act	Nr. act / data	Emitent		
-	-	-	-	-	-	-	-	-	-	-	-	-

4. NOTĂRI, PROCESE, INTERDICȚII				
Tipul notării	Tip act	Nr. act / data	Emitent	Identificator entitate asociată
-	-	-	-	-

5. OBSERVAȚII		
Imobil împrejmuit / neîmprejmuit	Imobil contestat / necontestat	Alte observații
Neîmprejmuit		



REGISTRUL CADASTRAL AL IMOBILELOR

ANEXA Nr. 2

UAT Denta

Zonă cooperativizată (Co)

Sector cadastral nr.20

1. DESCRIEREA IMOBILULUI																
DATE TEREN											DATE CONSTRUCȚII					
Identificator teren	Adresă imobil	Număr cadastral	Nr. CF	Suprafața măsurată	Intravilan / extra.(I/E)	Nr. top.	Nr. tarla	Nr. parcelă	Categorie folosință	Suprafață parcelă	Identificator construcție	Cod grupă destinație	Suprafața construită	Nr. niveluri	Nr. CF	Constr. cu acte (DA/NU)
5070	Extravilan, Loc. Bretea, UAT. Denta, Jud. Timiș; (Tarla: 1372/1, Parcela: 61)	A1732/1/61	404733	11600	E		1372/1	61	A	11600						

2. PROPRIETATEA / POSESIA															
Titularul dreptului / posesiei			Proprietar=1 / Posesor=0	Data nașterii / CUI	Domiciliu / Sediul	Cota parte	Identificator entitate asociată	Cotă parte teren UI	Mod de dobândire	Act juridic			Obs. privitoare la proprietar		
Nume / Denumire	Inițiala tatălui	Prenume								Tip act	Nr. act / data	Emitent			
VARYU		MĂDĂLINA	1	23.09.1996	Loc. Rovinita Mare, Nr.163, UAT. Denta, Jud. Timiș								casatorita cu		
VARYU		ÁRPÁD-ISTVÁN	1	15.07.1990	Loc. Rovinita Mare, Nr.163, UAT. Denta, Jud. Timiș	1/1	5070	Convenție	act notarial	65-contract de vanzare autentic / 16.01.2018	CIOBANU ANA STEFANIA		sub regimul comunității legale-patrimoniu de afectatiune al VARYU MADALINA - PERSOANA FIZICA AUTORIZATA, F35/449/2016, CUI 35879035		

3. SARCINI / DEZMEMBRĂMINTE													
Titular			Data nașterii / CUI	Domiciliu / Sediul	Tipul sarcinii sau al dezmembrămintelor dreptului de proprietate	Cota parte	Identificator entitate asociată	Act juridic			Valoare ipotecă	Tip monedă	
Nume / Denumire	Inițiala tatălui	Prenume						Tip act	Nr. act / data	Emitent			
-	-	-	-	-	-	-	-	-	-	-	-	-	-

4. NOTĂRI, PROCESE, INTERDICȚII				
Tipul notării	Tip act	Nr. act/ data	Emitent	Identificator entitate asociată
Se noteaza ca imobilul este afectat exercitarii unei profesii autorizate, respectiv VARYU MADALINA - PERSOANA FIZICA AUTORIZATA, F35/449/2016, CUI 35879035 conf. art. 31 NCC si art 18 lit. z din regulament aprobat prin Ordin 700/2014	act notarial	65-contract de vanzare autentic / 16.01.2018	CIOBANU ANA STEFANIA	5070

5. OBSERVAȚII		
Imobil împrejmuit/ neîmprejmuit	Imobil contestat/ necontestat	Alte observații
Neîmprejmuit		EXTRAVILAN ROVINIȚA MARE



REGISTRUL CADASTRAL AL IMOBILELOR

ANEXA Nr. 2

UAT Denta

Zonă cooperativizată (Co)

Sector cadastral nr.20

1. DESCRIEREA IMOBILULUI																
DATE TEREN											DATE CONSTRUCȚII					
Identificator teren	Adresă imobil	Număr cadastral	Nr. CF	Suprafața măsurată	Intravilan / extra.(I/E)	Nr. top.	Nr. tarla	Nr. parcelă	Categorie folosință	Suprafață parcelă	Identificator construcție	Cod grupă destinație	Suprafața construită	Nr. niveluri	Nr. CF	Constr. cu acte (DA/NU)
5071	Extravilan, UAT. Denta, Jud. Timiș; (Tarla: 1372/1, Parcela: 62)	A1372/1/62		5800	E		1372/1	62	A	5800						

2. PROPRIETATEA / POSESIA													
Titularul dreptului / posesiei			Proprietar=1 / Posesor=0	Data nașterii / CUI	Domiciliu / Sediu	Cota parte	Identificator entitate asociată	Cotă parte teren UI	Mod de dobândire	Act juridic			Obs. privitoare la proprietar
Nume / Denumire	Inițiala tatălui	Prenume								Tip act	Nr. act / data	Emitent	
POMUȚ		IOAN	1		Loc. Neidentificata, UAT. Denta, Jud. Timiș	1/1	5071		Reconstituire	act administrativ	17049/36 / 20.06.1994	CJPSPDPAT TIMIȘ	

3. SARCINI / DEZMEMBRĂMINTE												
Titular			Data nașterii / CUI	Domiciliu / Sediu	Tipul sarcinii sau al dezmembrămintelor dreptului de proprietate	Cota parte	Identificator entitate asociată	Act juridic			Valoare ipotecă	Tip monedă
Nume / Denumire	Inițiala tatălui	Prenume						Tip act	Nr. act / data	Emitent		
-	-	-	-	-	-	-	-	-	-	-	-	-

4. NOTĂRI, PROCESE, INTERDICȚII				
Tipul notării	Tip act	Nr. act / data	Emitent	Identificator entitate asociată
-	-	-	-	-

5. OBSERVAȚII		
Imobil împrejmuit / neîmprejmuit	Imobil contestat / necontestat	Alte observații
Neîmprejmuit		



REGISTRUL CADASTRAL AL IMOBILELOR

ANEXA Nr. 2

UAT Denta

Zonă cooperativizată (Co)

Sector cadastral nr.20

1. DESCRIEREA IMOBILULUI																
DATE TEREN											DATE CONSTRUCȚII					
Identificator teren	Adresă imobil	Număr cadastral	Nr. CF	Suprafața măsurată	Intravilan / extra.(I/E)	Nr. top.	Nr. tarla	Nr. parcelă	Categorie folosință	Suprafață parcelă	Identificator construcție	Cod grupă destinație	Suprafața construită	Nr. niveluri	Nr. CF	Constr. cu acte (DA/NU)
5072	Extravilan, Loc. Bretea Teren extravilan neîmprejmuit; (Tarla: 1372/1, Parcela: 63)	A1372/1/63	404201	5800	E		1372/1	63	A	5800						

2. PROPRIETATEA / POSESIA															
Titularul dreptului / posesiei			Proprietar=1 / Posesor=0	Data nașterii / CUI	Domiciliu / Sediu	Cota parte	Identificator entitate asociată	Cotă parte teren UI	Mod de dobândire	Act juridic			Obs. privitoare la proprietar		
Nume / Denumire	Inițiala tatălui	Prenume								Tip act	Nr. act / data	Emitent			
ROMAN GREEN SRL			1	24153192	Loc. Dolat, Nr.174, UAT. Livezile, Jud. Timiș	1/1	5072		Convenție	act notarial	940-contract de vanzare autentificat / 03.10.2019	DINESCU RADU			

3. SARCINI / DEZMEMBRĂMINTE													
Titular			Data nașterii / CUI	Domiciliu / Sediu	Tipul sarcinii sau al dezmembrămintelor dreptului de proprietate	Cota parte	Identificator entitate asociată	Act juridic			Valoare ipotecă	Tip monedă	
Nume / Denumire	Inițiala tatălui	Prenume						Tip act	Nr. act / data	Emitent			
-	-	-	-	-	-	-	-	-	-	-	-	-	-

4. NOTĂRI, PROCESE, INTERDICȚII				
Tipul notării	Tip act	Nr. act / data	Emitent	Identificator entitate asociată
-	-	-	-	-

5. OBSERVAȚII		
Imobil împrejmuit / neîmprejmuit	Imobil contestat / necontestat	Alte observații
Neîmprejmuit		situat in Rovinita Mare, ;Imobil aflat sub incidenta art.3, alin. (1) din Legea nr. 17/2014.



REGISTRUL CADASTRAL AL IMOBILELOR

ANEXA Nr. 2

UAT Denta
Zonă cooperativizată (Co)

Sector cadastral nr.20

1. DESCRIEREA IMOBILULUI																
DATE TEREN											DATE CONSTRUCȚII					
Identificator teren	Adresă imobil	Număr cadastral	Nr. CF	Suprafața măsurată	Intravilan / extra.(I/E)	Nr. top.	Nr. tarla	Nr. parcelă	Categorie folosință	Suprafață parcelă	Identificator construcție	Cod grupă destinație	Suprafața construită	Nr. niveluri	Nr. CF	Constr. cu acte (DA/NU)
5073	Extravilan, Loc. Brestea, UAT. Denta, Jud. Timiș; (Tarla: 1372/1, Parcela: 64)	A1372/1/64	404121	5700	E		1372/1	64	A	5700						

2. PROPRIETATEA / POSESIA															
Titularul dreptului / posesiei			Proprietar=1 / Posesor=0	Data nașterii / CUI	Domiciliu / Sediu	Cota parte	Identificator entitate asociată	Cotă parte teren UI	Mod de dobândire	Act juridic			Obs. privitoare la proprietar		
Nume / Denumire	Inițiala tatălui	Prenume								Tip act	Nr. act / data	Emitent			
VITOR AGRO FG SRL			1	34745922	Jud: Neidentifica	1/1	5073		Convenție	act notarial	112-contract de vanzare autentic 112 / 11.02.2016	DINESCU RADU			

3. SARCINI / DEZMEMBRĂMINTE													
Titular			Data nașterii / CUI	Domiciliu / Sediu	Tipul sarcinii sau al dezmembrămintelor dreptului de proprietate	Cota parte	Identificator entitate asociată	Act juridic			Valoare ipotecă	Tip monedă	
Nume / Denumire	Inițiala tatălui	Prenume						Tip act	Nr. act / data	Emitent			
-	-	-	-	-	-	-	-	-	-	-	-	-	-

4. NOTĂRI, PROCESE, INTERDICȚII				
Tipul notării	Tip act	Nr. act / data	Emitent	Identificator entitate asociată
-	-	-	-	-

5. OBSERVAȚII		
Imobil împrejmuit / neîmprejmuit	Imobil contestat / necontestat	Alte observații
Neîmprejmuit		situat in Rovinita Mare, ;Imobil aflat sub incidenta articolului 3, alineatul 1 din Legea 17/2014.



REGISTRUL CADASTRAL AL IMOBILELOR

ANEXA Nr. 2

UAT Denta

Zonă cooperativizată (Co)

Sector cadastral nr.20

1. DESCRIEREA IMOBILULUI																
DATE TEREN											DATE CONSTRUCȚII					
Identificator teren	Adresă imobil	Număr cadastral	Nr. CF	Suprafața măsurată	Intravilan / extra.(I/E)	Nr. top.	Nr. tarla	Nr. parcelă	Categorie folosință	Suprafață parcelă	Identificator construcție	Cod grupă destinație	Suprafața construită	Nr. niveluri	Nr. CF	Constr. cu acte (DA/NU)
5730	Extravilan, UAT. Denta, Jud. Timiș; (Tarla: 1388, Parcela: -)	DE1388		683	E		1388		DR	683						

2. PROPRIETATEA / POSESIA													
Titularul dreptului / posesiei			Proprietar=1 / Posesor=0	Data nașterii / CUI	Domiciliu / Sediu	Cota parte	Identificator entitate asociată	Cotă parte teren UI	Mod de dobândire	Act juridic			Obs. privitoare la proprietar
Nume / Denumire	Inițiala tatălui	Prenume								Tip act	Nr. act / data	Emitent	
COMUNA DENTA			1	4483943	Loc. Denta, UAT. Denta, Jud. Timiș	1/1	5730		Lege	act normativ	7 / 13.03.1996	PARLAMENTUL ROMÂNIEI	Proprietar neidentificat.

3. SARCINI / DEZMEMBRĂMINTE												
Titular			Data nașterii / CUI	Domiciliu / Sediu	Tipul sarcinii sau al dezmembrămintelor dreptului de proprietate	Cota parte	Identificator entitate asociată	Act juridic			Valoare ipotecă	Tip monedă
Nume / Denumire	Inițiala tatălui	Prenume						Tip act	Nr. act / data	Emitent		
-	-	-	-	-	-	-	-	-	-	-	-	-

4. NOTĂRI, PROCESE, INTERDICȚII				
Tipul notării	Tip act	Nr. act / data	Emitent	Identificator entitate asociată
-	-	-	-	-

5. OBSERVAȚII		
Imobil împrejmuit / neîmprejmuit	Imobil contestat / necontestat	Alte observații
Neîmprejmuit		

