

REGISTRUL CADASTRAL AL IMOBILELOR

ANEXA Nr. 2

UAT Denta

Zonă cooperativizată (Co)

Sector cadastral nr. 095

1. DESCRIEREA IMOBILULUI

DATE TEREN											DATE CONSTRUCȚII					
Identificator teren	Adresă imobil	Număr cadastral	Nr. CF	Suprafața măsurată	Intravilan / extra.(I/E)	Nr. top.	Nr. tarla	Nr. parcelă	Categorie folosință	Suprafață parcelă	Identificator construcție	Cod grupă destinație	Suprafața construită	Nr. niveluri	Nr. CF	Constr. cu acte (DA/NU)
4650	Intravilan, Loc. Denta, Nr.629, UAT. Denta, Jud. Timiș; (Tarla: -, Parcela: -)		400991	1332	I	328/b			ALTELE	1332						

2. PROPRIETATEA / POSESIA

Titularul dreptului / posesiei			Proprietar=1 / Posesor=0	Data nașterii / CUI	Domiciliu / Sediul	Cota parte	Identificator entitate asociată	Cotă parte teren UI	Mod de dobândire	Act juridic			Obs. privitoare la proprietar
Nume / Denumire	Inițiala tatălui	Prenume								Tip act	Nr. act / data	Emitent	
SAVIN		RADIVOI	1		Loc. Almas, UAT. Almaș, Jud. Arad	1/1	4650		Convenție	act notarial	2176 / 16.06.2004	BNP Lacatusu Camelia	necasatorit, bun propriu

3. SARCINI / DEZMEMBRĂMINTE

Titular			Data nașterii / CUI	Domiciliu / Sediul	Tipul sarcinii sau al dezmembrămintelor dreptului de proprietate	Cota parte	Identificator entitate asociată	Act juridic			Valoare ipotecă	Tip monedă
Nume / Denumire	Inițiala tatălui	Prenume						Tip act	Nr. act / data	Emitent		
-	-	-	-	-	-	-	-	-	-	-	-	-

4. NOTĂRI, PROCESE, INTERDICȚII

Tipul notării	Tip act	Nr. act / data	Emitent	Identificator entitate asociată
-	-	-	-	-

5. OBSERVAȚII

Imobil împrejmuit / neîmprejmuit	Imobil contestat / necontestat	Alte observații
Neîmprejmuit		



REGISTRUL CADASTRAL AL IMOBILELOR

ANEXA Nr. 2

UAT Denta

Zonă cooperativizată (Co)

Sector cadastral nr. 095

1. DESCRIEREA IMOBILULUI																
DATE TEREN											DATE CONSTRUCȚII					
Identificator teren	Adresă imobil	Număr cadastral	Nr. CF	Suprafața măsurată	Intravilan / extra.(I/E)	Nr. top.	Nr. tarla	Nr. parcelă	Categorie folosință	Suprafață parcelă	Identificator construcție	Cod grupă destinație	Suprafața construită	Nr. niveluri	Nr. CF	Constr. cu acte (DA/NU)
4651	Intravilan, Loc. Denta, Nr.628, UAT. Denta, Jud. Timiș; (Tarla: -, Parcela: -)		404268	1511	I	328/a			CC	330	1	CL	146	1	404268-C1	DA
					E	328/a			A	643	2	CA	30	1	404268-C2	DA
					I				A	538	3	CA	26	1	404268-C3	DA

2. PROPRIETATEA / POSESIA													
Titularul dreptului / posesiei			Proprietar=1 / Posesor=0	Data nașterii / CUI	Domiciliu / Sediul	Cota parte	Identificator entitate asociată	Cotă parte teren UI	Mod de dobândire	Act juridic			Obs. privitoare la proprietar
Nume / Denumire	Inițiala tatălui	Prenume								Tip act	Nr. act / data	Emitent	
SALAJAN		MARIUS-CODRUT	1	25.05.1981	Loc. Denta, Nr.342, UAT. Denta, Jud. Timiș	973/1511	4651		Convenție	act notarial	282 / 19.09.2022	Zarie Adrian	casatorit, bun propriu
SALAJAN		MARIUS-CODRUT	1	25.05.1981	Loc. Denta, Nr.342, UAT. Denta, Jud. Timiș	1/1	C1		Convenție	act notarial	282 / 19.09.2022	Zarie Adrian	casatorit, bun propriu
SALAJAN		MARIUS-CODRUT	1	25.05.1981	Loc. Denta, Nr.342, UAT. Denta, Jud. Timiș	1/1	C2, C3		Construire	act administrativ	2087 / 16.05.2024	Primaria Comunei Denta	casatorit, bun propriu
NEIDENTIFICAT		NEIDENTIFICAT	1		Loc. Neidentificata, UAT. Denta, Jud. Timiș	538/1511	4651		Lege	act normativ	7 / 13.03.1996	Parlamentul Romaniei	Proprietar neidentificat.

3. SARCINI / DEZMEMBRĂMINTE													
Titular			Data nașterii / CUI	Domiciliu / Sediul	Tipul sarcinii sau al dezmembrămintelor dreptului de proprietate	Cota parte	Identificator entitate asociată	Act juridic			Valoare ipotecă	Tip monedă	
Nume / Denumire	Inițiala tatălui	Prenume						Tip act	Nr. act / data	Emitent			
BELANOV		SARBINCA	12.08.1956	Loc. Denta, Nr.318, UAT. Denta, Jud. Timiș	Uzufruct viager	1/1	4651, C1	act notarial	282 / 19.09.2022	Zarie Adrian			

4. NOTĂRI, PROCESE, INTERDICȚII				
Tipul notării	Tip act	Nr. act/ data	Emitent	Identificator entitate asociată
-	-	-	-	-

5. OBSERVAȚII		
Imobil împrejmuit/ neîmprejmuit	Imobil contestat/ necontestat	Alte observații
Neîmprejmuit		curte și grădina



REGISTRUL CADASTRAL AL IMOBILELOR

ANEXA Nr. 2

UAT Denta

Zonă cooperativizată (Co)

Sector cadastral nr. 095

1. DESCRIEREA IMOBILULUI																
DATE TEREN											DATE CONSTRUCȚII					
Identificator teren	Adresă imobil	Număr cadastral	Nr. CF	Suprafața măsurată	Intravilan / extra.(I/E)	Nr. top.	Nr. tarla	Nr. parcelă	Categorie folosință	Suprafață parcelă	Identificator construcție	Cod grupă destinație	Suprafața construită	Nr. niveluri	Nr. CF	Constr. cu acte (DA/NU)
4652	Intravilan, Loc. Denta, Nr.627, UAT. Denta, Jud. Timiș; (Tarla: -, Parcela: -)		404387	2984	I	327/2			CC	1100	1	CL	189	1	404387-C1	DA
					E	327/1			A	1884						

2. PROPRIETATEA / POSESIA													
Titularul dreptului / posesiei			Proprietar=1 / Posesor=0	Data nașterii / CUI	Domiciliu / Sediul	Cota parte	Identificator entitate asociată	Cotă parte teren UI	Mod de dobândire	Act juridic			Obs. privitoare la proprietar
Nume / Denumire	Inițiala tatălui	Prenume								Tip act	Nr. act / data	Emitent	
MAROSAN		NICOLAE	1		Loc. Almas, UAT. Almaș, Jud. Arad	1/1	4652		Convenție	act notarial	0 / 01.08.2005	BNP	necasatorit, bun propriu
MAROSAN		NICOLAE	1		Loc. Almas, UAT. Almaș, Jud. Arad	1/1	C1		Convenție	act notarial	0 / 01.08.2005	BNP	necasatorit, bun propriu

3. SARCINI / DEZMEMBRĂMINTE												
Titular			Data nașterii / CUI	Domiciliu / Sediul	Tipul sarcinii sau al dezmembrămintelor dreptului de proprietate	Cota parte	Identificator entitate asociată	Act juridic			Valoare ipotecă	Tip monedă
Nume / Denumire	Inițiala tatălui	Prenume						Tip act	Nr. act / data	Emitent		
-	-	-	-	-	-	-	-	-	-	-	-	-

4. NOTĂRI, PROCESE, INTERDICȚII				
Tipul notării	Tip act	Nr. act / data	Emitent	Identificator entitate asociată
Interdicție de instrainare și grevare - MAROSAN VASILE, MAROSAN ANA	act notarial	0 / 01.08.2005	BNP	4652, C1

5. OBSERVAȚII		
Imobil împrejmuit / neîmprejmuit	Imobil contestat / necontestat	Alte observații
Neîmprejmuit		404388



REGISTRUL CADASTRAL AL IMOBILELOR

ANEXA Nr. 2

UAT Denta

Zonă cooperativizată (Co)

Sector cadastral nr. 095

1. DESCRIEREA IMOBILULUI																
DATE TEREN											DATE CONSTRUCȚII					
Identificator teren	Adresă imobil	Număr cadastral	Nr. CF	Suprafața măsurată	Intravilan / extra.(I/E)	Nr. top.	Nr. tarla	Nr. parcelă	Categorie folosință	Suprafață parcelă	Identificator construcție	Cod grupă destinație	Suprafața construită	Nr. niveluri	Nr. CF	Constr. cu acte (DA/NU)
4653	Intravilan, Loc. Denta, Nr.626, UAT. Denta, Jud. Timiș; (Tarla: -, Parcela: -)		402943	2793	I	326			CC	500	1	CL	180	1	402943-C1	DA
					E	326			A	2293	2	CA	31	1	402943-C2	DA
											3	CA	10	1	402943-C3	DA

2. PROPRIETATEA / POSESIA													
Titularul dreptului / posesiei			Proprietar=1 / Posesor=0	Data nașterii / CUI	Domiciliu / Sediu	Cota parte	Identificator entitate asociată	Cotă parte teren UI	Mod de dobândire	Act juridic			Obs. privitoare la proprietar
Nume / Denumire	Inițiala tatălui	Prenume								Tip act	Nr. act / data	Emitent	
SLAVIN		ANA...	1		Romania, Jud. TIMIS, Loc. Denta, Nr. Postal 626	1/4	C1		Convenție	act notarial	133 / 01.01.1984	BNP	necasatorita, bun propriu
SLAVIN		ANA	1	01.02.1951	Romania, Jud. TIMIS, Loc. Denta, Nr. Postal 626	146/2733	4653		Lege	act administrativ	1144 / 31.10.2007	PREFECTURA TIMIS	
SLAVIN		ANA...	1	01.02.1951	Romania, Jud. TIMIS, Loc. Denta, Nr. Postal 626	2587/2733	4653		Convenție	act notarial	1075 / 10.10.2019	LACATUSU Camelia	necasatorita, bun propriu, nuda proprietate
SLAVIN		ANA...	1	01.02.1951	Romania, Jud. TIMIS, Loc. Denta, Nr. Postal 626	3/4	C1		Convenție	act notarial	1075 / 10.10.2019	LACATUSU Camelia	necasatorita, bun propriu, nuda proprietate
SLAVIN		ANA...	1	01.02.1951	Romania, Jud. TIMIS, Loc. Denta, Nr. Postal 626	1/1	C2, C3		Construire	act administrativ	2087 / 16.05.2024	Primaria Comunei Denta	necasatorita, bun propriu, nuda proprietate

3. SARCINI / DEZMEMBRĂMINTE												
Titular			Data nașterii / CUI	Domiciliu / Sediu	Tipul sarcinii sau al dezmembrămintelor dreptului de proprietate	Cota parte	Identificator entitate asociată	Act juridic			Valoare ipotecă	Tip monedă
Nume / Denumire	Inițiala tatălui	Prenume						Tip act	Nr. act / data	Emitent		
SLAVIN		PETRONELA	27.12.1931	Loc. Denta, Nr.626, UAT. Denta, Jud. Timiș	Uzufruct viager	2587/2733	4653	act notarial	1075 / 10.10.2019	LACATUSU Camelia		
SLAVIN		PETRONELA	27.12.1931	Loc. Denta, Nr.626, UAT. Denta, Jud. Timiș	Uzufruct viager	3/4	C1	act notarial	1075 / 10.10.2019	LACATUSU Camelia		

4. NOTĂRI, PROCESE, INTERDICȚII			
Tipul notării	Tip act	Nr. act / data	Identificator entitate asociată
-	-	-	-

5. OBSERVAȚII		
Imobil împrejmuit / neîmprejmuit	Imobil contestat / necontestat	Alte observații
Neîmprejmuit		curte si gradina

REGISTRUL CADASTRAL AL IMOBILELOR

ANEXA Nr. 2

UAT Denta

Zonă cooperativizată (Co)

Sector cadastral nr. 095

1. DESCRIEREA IMOBILULUI																
DATE TEREN											DATE CONSTRUCȚII					
Identificator teren	Adresă imobil	Număr cadastral	Nr. CF	Suprafața măsurată	Intravilan / extra.(I/E)	Nr. top.	Nr. tarla	Nr. parcelă	Categorie folosință	Suprafață parcelă	Identificator construcție	Cod grupă destinație	Suprafața construită	Nr. niveluri	Nr. CF	Constr. cu acte (DA/NU)
4654	Intravilan, Loc. Denta, Nr.625, UAT. Denta, Jud. Timiș; (Tarla: -, Parcela: -)		400074	3008	I	325			CC	500	1	CL	264	1	400074-C1	DA
					I			A	2449	2	CA	42	1	400074-C2	DA	
					I			A	59							

2. PROPRIETATEA / POSESIA															
Titularul dreptului / posesiei			Proprietar=1 / Posesor=0	Data nașterii / CUI	Domiciliu / Sediul	Cota parte	Identificator entitate asociată	Cotă parte teren UI	Mod de dobândire	Act juridic			Obs. privitoare la proprietar		
Nume / Denumire	Inițiala tatălui	Prenume								Tip act	Nr. act / data	Emitent			
BANIAS		DRAGOS-ION	1	02.03.1987	Loc. Denta, Nr.625, UAT. Denta, Jud. Timiș	1/2	4654, C1		Convenție	act notarial	243 / 23.02.2023	DINESCU RADU	si sotia		
BANIAS		OLIVERA-DANIELA	1	15.11.1989	Loc. Timisoara, Str. Cpt. Damsescu, Nr.23, UAT. Timișoara, Jud. Timiș								sub regimul comunitatii legale		
BANIAS		DANIEL-GEORGEL	1	04.08.1988	Loc. Denta, Nr.625, UAT. Denta, Jud. Timiș	1/2	4654, C1		Convenție	act notarial	1257 / 24.09.2024	DINESCU RADU	necasatorit, bun propriu		
BANIAS		DRAGOS-ION	1	02.03.1987	Loc. Denta, Nr.625, UAT. Denta, Jud. Timiș	1/2	C2		Construire	act administrativ	2087 / 16.05.2024	Primaria Comunei Denta	si sotia		
BANIAS		OLIVERA-DANIELA	1	15.11.1989	Loc. Timisoara, Str. Cpt. Damsescu, Nr.23, UAT. Timișoara, Jud. Timiș								sub regimul comunitatii legale		
BANIAS		DANIEL-GEORGEL	1	04.08.1988	Loc. Denta, Nr.625, UAT. Denta, Jud. Timiș	1/2	C2		Construire	act administrativ	2087 / 16.05.2024	Primaria Comunei Denta	necasatorit, bun propriu		

3. SARCINI / DEZMEMBRĂMINTE															
Titular			Data nașterii / CUI	Domiciliu / Sediul	Tipul sarcinii sau al dezmembrămintelor dreptului de proprietate	Cota parte	Identificator entitate asociată	Act juridic			Valoare ipotecă	Tip monedă			
Nume / Denumire	Inițiala tatălui	Prenume						Tip act	Nr. act / data	Emitent					
CHINEZONI		GEORGINA	13.12.1950	Loc. Denta, Nr.625, UAT. Denta, Jud. Timiș	Uzufruct viager	1/2	4654, C1	act notarial	243 / 23.02.2023	DINESCU RADU					
CHINEZONI		GEORGINA	13.12.1950	Loc. Denta, Nr.625, UAT. Denta, Jud. Timiș	Uzufruct viager	1/2	4654, C1	act notarial	1257 / 24.09.2024	DINESCU RADU					

4. NOTĂRI, PROCESE, INTERDICȚII															
Tipul notării								Tip act		Nr. act / data		Emitent		Identificator entitate asociată	
Drept de ipoteca legala, conform art. 2386 pct. 4 NCC, pentru plata rentei in bani corespunzatoare intretinerii neexecutata - CHINEZONI GEORGINA								act notarial		243 / 23.02.2023		DINESCU RADU		4654, C1	
Drept de ipoteca legala, conform art. 2386 pct. 4 NCC, pentru plata rentei in bani corespunzatoare intretinerii neexecutata - CHINEZONI GEORGINA								act notarial		1257 / 24.09.2024		DINESCU RADU		4654, C1	



5. OBSERVAȚII		
Imobil împrejmuit/ neîmprejmuit	Imobil contestat/ necontestat	Alte observații
Neîmprejmuit		Casa, curte si gradina



REGISTRUL CADASTRAL AL IMOBILELOR

ANEXA Nr. 2

UAT Denta

Zonă cooperativizată (Co)

Sector cadastral nr. 095

1. DESCRIEREA IMOBILULUI																
DATE TEREN										DATE CONSTRUCȚII						
Identificator teren	Adresă imobil	Număr cadastral	Nr. CF	Suprafața măsurată	Intravilan / extra.(I/E)	Nr. top.	Nr. tarla	Nr. parcelă	Categorie folosință	Suprafață parcelă	Identificator construcție	Cod grupă destinație	Suprafața construită	Nr. niveluri	Nr. CF	Constr. cu acte (DA/NU)
4655	Intravilan, Loc. Denta, Nr.624/a, UAT. Denta, Jud. Timiș; (Tarla: -, Parcela: -)		403471	1439	I	324/b			CC	400	1	CL	112	1	403471-C1	DA
					I				A	1039						

2. PROPRIETATEA / POSESIA													
Titularul dreptului / posesiei			Proprietar=1 / Posesor=0	Data nașterii / CUI	Domiciliu / Sediul	Cota parte	Identificator entitate asociată	Cotă parte teren UI	Mod de dobândire	Act juridic			Obs. privitoare la proprietar
Nume / Denumire	Inițiala tatălui	Prenume								Tip act	Nr. act / data	Emitent	
SORECAU		ADRIAN-PETRICĂ	1	28.08.1996	Loc. Denta, Nr.638, UAT. Denta, Jud. Timiș	1/1	4655, C1		Convenție	act notarial	1108 / 08.09.2020	CIOBANU ANA STEFANIA	necasatorit, bun propriu

3. SARCINI / DEZMEMBRĂMINTE												
Titular			Data nașterii / CUI	Domiciliu / Sediul	Tipul sarcinii sau al dezmembrămintelor dreptului de proprietate	Cota parte	Identificator entitate asociată	Act juridic			Valoare ipotecă	Tip monedă
Nume / Denumire	Inițiala tatălui	Prenume						Tip act	Nr. act / data	Emitent		
-	-	-	-	-	-	-	-	-	-	-	-	-

4. NOTĂRI, PROCESE, INTERDICȚII				
Tipul notării	Tip act	Nr. act / data	Emitent	Identificator entitate asociată
-	-	-	-	-

5. OBSERVAȚII		
Imobil împrejmuit / neîmprejmuit	Imobil contestat / necontestat	Alte observații
Neîmprejmuit		



REGISTRUL CADASTRAL AL IMOBILELOR

ANEXA Nr. 2

UAT Denta

Zonă cooperativizată (Co)

Sector cadastral nr. 095

1. DESCRIEREA IMOBILULUI																
DATE TEREN										DATE CONSTRUCȚII						
Identificator teren	Adresă imobil	Număr cadastral	Nr. CF	Suprafața măsurată	Intravilan / extra.(I/E)	Nr. top.	Nr. tarla	Nr. parcelă	Categorie folosință	Suprafață parcelă	Identificator construcție	Cod grupă destinație	Suprafața construită	Nr. niveluri	Nr. CF	Constr. cu acte (DA/NU)
4656	Intravilan, Loc. Denta, Nr.623, UAT. Denta, Jud. Timiș; (Tarla: -, Parcela: -)		400892	1729	I	324/a			CC	400	1	CL	168	1	400892-C1	DA
					E	324/a			A	1329	2	CA	27	1	400892-C2	NU
											3	CA	16	1	400892-C3	NU
											4	CA	23	1	400892-C4	NU

2. PROPRIETATEA / POSESIA													
Titularul dreptului / posesiei			Proprietar=1 / Posesor=0	Data nașterii / CUI	Domiciliu / Sediu	Cota parte	Identificator entitate asociată	Cotă parte teren UI	Mod de dobândire	Act juridic			Obs. privitoare la proprietar
Nume / Denumire	Inițiala tatălui	Prenume								Tip act	Nr. act / data	Emitent	
CAPATINA		REMUS-GHEORGHE	1	03.10.1989	Loc. Denta, Nr.624, UAT. Denta, Jud. Timiș	1/2	4656, C1		Succesiune	act notarial	52 / 24.03.2021	LACATUSU Camelia	
CAPATINA		TANIA-EMINA	1	17.10.1992	Loc. Deta, Str. NICOLAE TITULESCU, Nr.32, UAT. Deta, Jud. Timiș	1/2	4656, C1		Convenție	act notarial	282 / 24.03.2021	LACATUSU Camelia	casatorita, bun propriu

3. SARCINI / DEZMEMBRĂMINTE													
Titular			Data nașterii / CUI	Domiciliu / Sediu	Tipul sarcinii sau al dezmembrămintelor dreptului de proprietate	Cota parte	Identificator entitate asociată	Act juridic			Valoare ipotecă	Tip monedă	
Nume / Denumire	Inițiala tatălui	Prenume						Tip act	Nr. act / data	Emitent			
-	-	-	-	-	-	-	-	-	-	-	-	-	-

4. NOTĂRI, PROCESE, INTERDICȚII				
Tipul notării	Tip act	Nr. act / data	Emitent	Identificator entitate asociată
-	-	-	-	-

5. OBSERVAȚII		
Imobil împrejmuit / neîmprejmuit	Imobil contestat / necontestat	Alte observații
împrejmuit		



REGISTRUL CADASTRAL AL IMOBILELOR

ANEXA Nr. 2

UAT Denta

Zonă cooperativizată (Co)

Sector cadastral nr. 095

1. DESCRIEREA IMOBILULUI																
DATE TEREN											DATE CONSTRUCȚII					
Identificator teren	Adresă imobil	Număr cadastral	Nr. CF	Suprafața măsurată	Intravilan / extra.(I/E)	Nr. top.	Nr. tarla	Nr. parcelă	Categorie folosință	Suprafață parcelă	Identificator construcție	Cod grupă destinație	Suprafața construită	Nr. niveluri	Nr. CF	Constr. cu acte (DA/NU)
4657	Intravilan, Loc. Denta, UAT. Denta, Jud. Timiș; (Tarla: -, Parcela: 29/2)	HCN29/2		469	I			29/2	HR	469						

2. PROPRIETATEA / POSESIA													
Titularul dreptului / posesiei			Proprietar=1 / Posesor=0	Data nașterii / CUI	Domiciliu / Sediu	Cota parte	Identificator entitate asociată	Cotă parte teren UI	Mod de dobândire	Act juridic			Obs. privitoare la proprietar
Nume / Denumire	Inițiala tatălui	Prenume								Tip act	Nr. act / data	Emitent	
NEIDENTIFICAT		NEIDENTIFICAT	0		Loc. Neidentificata, UAT. Denta, Jud. Timiș	1/1	4657		Lege	act administrativ	2087 / 16.05.2024	Primaria Comunei Denta	Proprietar neidentificat.

3. SARCINI / DEZMEMBRĂMINTE												
Titular			Data nașterii / CUI	Domiciliu / Sediu	Tipul sarcinii sau al dezmembrămintelor dreptului de proprietate	Cota parte	Identificator entitate asociată	Act juridic			Valoare ipotecă	Tip monedă
Nume / Denumire	Inițiala tatălui	Prenume						Tip act	Nr. act / data	Emitent		
-	-	-	-	-	-	-	-	-	-	-	-	-

4. NOTĂRI, PROCESE, INTERDICȚII				
Tipul notării	Tip act	Nr. act / data	Emitent	Identificator entitate asociată
Se noteaza mentiunea de proprietar neidentificat	act normativ	7 / 13.03.1996	Parlamentul Romaniei	4657

5. OBSERVAȚII		
Imobil împrejmuit / neîmprejmuit	Imobil contestat / necontestat	Alte observații
Neîmprejmuit		



REGISTRUL CADASTRAL AL IMOBILELOR

ANEXA Nr. 2

UAT Denta

Zonă cooperativizată (Co)

Sector cadastral nr. 095

1. DESCRIEREA IMOBILULUI																
DATE TEREN											DATE CONSTRUCȚII					
Identificator teren	Adresă imobil	Număr cadastral	Nr. CF	Suprafața măsurată	Intravilan / extra.(I/E)	Nr. top.	Nr. tarla	Nr. parcelă	Categorie folosință	Suprafață parcelă	Identificator construcție	Cod grupă destinație	Suprafața construită	Nr. niveluri	Nr. CF	Constr. cu acte (DA/NU)
4658	Intravilan, Loc. Denta, Nr.608, UAT. Denta, Jud. Timiș; (Tarla: -, Parcela: -)		402650	1439	I	2336/a/414/1/165			CC	500	1	CL	109	1	402650-C1	DA
					I	2336/a/414/1/165			A	939	2	CA	28	1	402650-C2	DA
										3	CA	15	1	402650-C3	DA	
										4	CA	13	1	402650-C4	DA	

2. PROPRIETATEA / POSESIA													
Titularul dreptului / posesiei			Proprietar=1 / Posesor=0	Data nașterii / CUI	Domiciliu / Sediul	Cota parte	Identificator entitate asociată	Cotă parte teren UI	Mod de dobândire	Act juridic			Obs. privitoare la proprietar
Nume / Denumire	Inițiala tatălui	Prenume								Tip act	Nr. act / data	Emitent	
PASCARIU		VASILE-GRIGORE	1		Loc. Almas, UAT. Almaș, Jud. Arad	1/1	4658		Convenție	act notarial	1767 / 19.04.2002	NP Lacatusu C	si sotia
PASCARIU		GEORGETA	1		Loc. Almas, UAT. Almaș, Jud. Arad								bun comun
PASCARIU		VASILE-GRIGORE	1		Loc. Almas, UAT. Almaș, Jud. Arad	1/1	C1		Convenție	act notarial	1767 / 19.04.2002	NP Lacatusu C	si sotia
PASCARIU		GEORGETA	1		Loc. Almas, UAT. Almaș, Jud. Arad								bun comun
PASCARIU		VASILE-GRIGORE	1		Loc. Almas, UAT. Almaș, Jud. Arad	1/1	C2, C3, C4		Construire	act administrativ	2087 / 16.05.2024	Primaria Comunei Denta	si sotia
PASCARIU		GEORGETA	1		Loc. Almas, UAT. Almaș, Jud. Arad								bun comun

3. SARCINI / DEZMEMBRĂMINTE												
Titular			Data nașterii / CUI	Domiciliu / Sediul	Tipul sarcinii sau al dezmembrămintelor dreptului de proprietate	Cota parte	Identificator entitate asociată	Act juridic			Valoare ipotecă	Tip monedă
Nume / Denumire	Inițiala tatălui	Prenume						Tip act	Nr. act / data	Emitent		
-	-	-	-	-	-	-	-	-	-	-	-	-

4. NOTĂRI, PROCESE, INTERDICȚII			
Tipul notării	Tip act	Nr. act / data	Identificator entitate asociată
-	-	-	-

5. OBSERVAȚII		
Imobil împrejmuit / neîmprejmuit	Imobil contestat / necontestat	Alte observații
Împrejmuit		



REGISTRUL CADASTRAL AL IMOBILELOR

ANEXA Nr. 2

UAT Denta

Zonă cooperativizată (Co)

Sector cadastral nr. 095

1. DESCRIEREA IMOBILULUI																
DATE TEREN											DATE CONSTRUCȚII					
Identificator teren	Adresă imobil	Număr cadastral	Nr. CF	Suprafața măsurată	Intravilan / extra.(I/E)	Nr. top.	Nr. tarla	Nr. parcelă	Categorie folosință	Suprafață parcelă	Identificator construcție	Cod grupă destinație	Suprafața construită	Nr. niveluri	Nr. CF	Constr. cu acte (DA/NU)
4659	Intravilan, Loc. Denta, Nr.609, UAT. Denta, Jud. Timiș; (Tarla: -, Parcela: -)		404683	1368	I	311			CC	1368						

2. PROPRIETATEA / POSESIA													
Titularul dreptului / posesiei			Proprietar=1 / Posesor=0	Data nașterii / CUI	Domiciliu / Sediu	Cota parte	Identificator entitate asociată	Cotă parte teren UI	Mod de dobândire	Act juridic			Obs. privitoare la proprietar
Nume / Denumire	Inițiala tatălui	Prenume								Tip act	Nr. act / data	Emitent	
COMUNA DENTA			1	4483943	Loc. Denta, Nr.224, UAT. Denta, Jud. Timiș	1/1	4659		Lege	act administrativ	311 / 24.02.1914	PRIMARIA COMUNEI DENTA	domeniul privat

3. SARCINI / DEZMEMBRĂMINTE													
Titular			Data nașterii / CUI	Domiciliu / Sediu	Tipul sarcinii sau al dezmembrămintelor dreptului de proprietate	Cota parte	Identificator entitate asociată	Act juridic			Valoare ipotecă	Tip monedă	
Nume / Denumire	Inițiala tatălui	Prenume						Tip act	Nr. act / data	Emitent			
TRANDAFIR		CIPRIAN-TEODOR	20.05.1992	Loc. Denta, Nr.601, UAT. Denta, Jud. Timiș	Folosință	1000/2590	4659	act administrativ	50 / 13.12.2019	CONSILIUL LOCAL COMUNA DENTA			
TRANDAFIR		CRISTINA DENISA		Loc. Almas, UAT. Almaș, Jud. Arad									

4. NOTĂRI, PROCESE, INTERDICȚII				
Tipul notării	Tip act	Nr. act / data	Emitent	Identificator entitate asociată
Se noteaza din oficiu mentiunea apartenentei imobilului la domeniul privat al UAT Denta cinform art. 156 alin. 4 din Regulament_2020	act administrativ	50 / 13.12.2019	CONSILIUL LOCAL COMUNA DENTA	4659

5. OBSERVAȚII		
Imobil împrejmuit / neîmprejmuit	Imobil contestat / necontestat	Alte observații
Neîmprejmuit		



REGISTRUL CADASTRAL AL IMOBILELOR

ANEXA Nr. 2

UAT Denta

Zonă cooperativizată (Co)

Sector cadastral nr. 095

1. DESCRIEREA IMOBILULUI																
DATE TEREN											DATE CONSTRUCȚII					
Identificator teren	Adresă imobil	Număr cadastral	Nr. CF	Suprafața măsurată	Intravilan / extra.(I/E)	Nr. top.	Nr. tarla	Nr. parcelă	Categorie folosință	Suprafață parcelă	Identificator construcție	Cod grupă destinație	Suprafața construită	Nr. niveluri	Nr. CF	Constr. cu acte (DA/NU)
4660	Intravilan, Loc. Denta, Nr.610, UAT. Denta, Jud. Timiș; (Tarla: -, Parcela: -)		405113	887	I	312/b/2			CC	350	1	CL	122	1	405113-C1	DA
					I	312/b/2			A	537						

2. PROPRIETATEA / POSESIA													
Titularul dreptului / posesiei			Proprietar=1 / Posesor=0	Data nașterii / CUI	Domiciliu / Sediul	Cota parte	Identificator entitate asociată	Cotă parte teren UI	Mod de dobândire	Act juridic			Obs. privitoare la proprietar
Nume / Denumire	Inițiala tatălui	Prenume								Tip act	Nr. act / data	Emitent	
COSTULEASA		ION	1	06.06.1958	Loc. Almas, UAT. Almaș, Jud. Arad	317/887	4660		Convenție	act notarial	66802 / 01.01.1994	Not.Jud.Timis	si sotia
COSTULEASA		VIRGINIA	1		Romania, Jud. TIMIS, Loc. Denta, Nr. Postal 611								bun comun
COSTULEASA		ION	1	06.06.1958	Loc. Almas, UAT. Almaș, Jud. Arad	1561/1561	C1		Convenție	act notarial	66802 / 01.01.1994	Not.Jud.Timis	si sotia
COSTULEASA		VIRGINIA	1		Romania, Jud. TIMIS, Loc. Denta, Nr. Postal 611								bun comun
COSTULEASA		ION	1	06.06.1958	Loc. Almas, UAT. Almaș, Jud. Arad	570/887	4660		Lege	act administrativ	455 / 01.01.2006	Prefect.Jud.Timis	si sotia
COSTULEASA		VIRGINIA	1		Romania, Jud. TIMIS, Loc. Denta, Nr. Postal 611								bun comun

3. SARCINI / DEZMEMBRĂMINTE												
Titular			Data nașterii / CUI	Domiciliu / Sediul	Tipul sarcinii sau al dezmembrămintelor dreptului de proprietate	Cota parte	Identificator entitate asociată	Act juridic			Valoare ipotecă	Tip monedă
Nume / Denumire	Inițiala tatălui	Prenume						Tip act	Nr. act / data	Emitent		
-	-	-	-	-	-	-	-	-	-	-	-	-

4. NOTĂRI, PROCESE, INTERDICȚII			
Tipul notării	Tip act	Nr. act / data	Identificator entitate asociată
-	-	-	-

5. OBSERVAȚII		
Imobil împrejmuit / neîmprejmuit	Imobil contestat / necontestat	Alte observații
Împrejmuit		Partial împrejmuit cu gard lemn și metal



REGISTRUL CADASTRAL AL IMOBILELOR

ANEXA Nr. 2

UAT Denta

Zonă cooperativizată (Co)

Sector cadastral nr. 095

1. DESCRIEREA IMOBILULUI																
DATE TEREN											DATE CONSTRUCȚII					
Identificator teren	Adresă imobil	Număr cadastral	Nr. CF	Suprafața măsurată	Intravilan / extra.(I/E)	Nr. top.	Nr. tarla	Nr. parcelă	Categorie folosință	Suprafață parcelă	Identificator construcție	Cod grupă destinație	Suprafața construită	Nr. niveluri	Nr. CF	Constr. cu acte (DA/NU)
4661	Intravilan, Loc. Denta, Nr.611, UAT. Denta, Jud. Timiș; (Tarla: -, Parcela: -)		405112	674	I	312/b/1			CC	250	1	CL	89	2	405112-C1	DA
					I	312/b/1			A	424						

2. PROPRIETATEA / POSESIA													
Titularul dreptului / posesiei			Proprietar=1 / Posesor=0	Data nașterii / CUI	Domiciliu / Sediu	Cota parte	Identificator entitate asociată	Cotă parte teren UI	Mod de dobândire	Act juridic			Obs. privitoare la proprietar
Nume / Denumire	Inițiala tatălui	Prenume								Tip act	Nr. act / data	Emitent	
COSTULEASA		DANIEL	1	18.11.1982	Loc. Denta, Nr.611, UAT. Denta, Jud. Timiș	1/1	4661		Convenție	act notarial	797 / 12.08.2019	LACATUSU Camelia	si sotia
COSTULEASA		GEORGIANA-ANDREEA	1	06.08.1984	Loc. Fagaras, Str. PLOPULUI, Bl.2A, Ap.6, UAT. Făgăraș, Jud. Brașov								bun comun
COSTULEASA		DANIEL	1	18.11.1982	Loc. Denta, Nr.611, UAT. Denta, Jud. Timiș	1/1	C1		Construire	act administrativ	2087 / 16.05.2024	Primaria Comunei Denta	si sotia
COSTULEASA		GEORGIANA-ANDREEA	1	06.08.1984	Loc. Fagaras, Str. PLOPULUI, Bl.2A, Ap.6, UAT. Făgăraș, Jud. Brașov								bun comun

3. SARCINI / DEZMEMBRĂMINTE												
Titular			Data nașterii / CUI	Domiciliu / Sediu	Tipul sarcinii sau al dezmembrămintelor dreptului de proprietate	Cota parte	Identificator entitate asociată	Act juridic			Valoare ipotecă	Tip monedă
Nume / Denumire	Inițiala tatălui	Prenume						Tip act	Nr. act / data	Emitent		
-	-	-	-	-	-	-	-	-	-	-	-	-

4. NOTĂRI, PROCESE, INTERDICȚII				
Tipul notării	Tip act	Nr. act / data	Emitent	Identificator entitate asociată
-	-	-	-	-

5. OBSERVAȚII		
Imobil împrejmuit / neîmprejmuit	Imobil contestat / necontestat	Alte observații
Împrejmuit		Parțial împrejmuit cu gard lemn și metal



REGISTRUL CADASTRAL AL IMOBILELOR

ANEXA Nr. 2

UAT Denta

Zonă cooperativizată (Co)

Sector cadastral nr. 095

1. DESCRIEREA IMOBILULUI																
DATE TEREN											DATE CONSTRUCȚII					
Identificator teren	Adresă imobil	Număr cadastral	Nr. CF	Suprafața măsurată	Intravilan / extra.(I/E)	Nr. top.	Nr. tarla	Nr. parcelă	Categorie folosință	Suprafață parcelă	Identificator construcție	Cod grupă destinație	Suprafața construită	Nr. niveluri	Nr. CF	Constr. cu acte (DA/NU)
4662	Intravilan, Loc. Denta, Nr.612, UAT. Denta, Jud. Timiș; (Tarla: -, Parcela: -)		401417	1540	I	312/a			CC	400	1	CL	66	1	401417-C1	DA
					E	312/a			A	1140						

2. PROPRIETATEA / POSESIA													
Titularul dreptului / posesiei			Proprietar=1 / Posesor=0	Data nașterii / CUI	Domiciliu / Sediu	Cota parte	Identificator entitate asociată	Cotă parte teren UI	Mod de dobândire	Act juridic			Obs. privitoare la proprietar
Nume / Denumire	Inițiala tatălui	Prenume								Tip act	Nr. act / data	Emitent	
BRANCOV		BLAGOE	1		Loc. Almas, UAT. Almaș, Jud. Arad	1/1	4662		Succesiune	act notarial	140 / 05.05.2000	BNP	
BRANCOV		BLAGOE	1		Loc. Almas, UAT. Almaș, Jud. Arad	1/1	C1		Succesiune	act notarial	140 / 05.05.2000	BNP	

3. SARCINI / DEZMEMBRĂMINTE												
Titular			Data nașterii / CUI	Domiciliu / Sediu	Tipul sarcinii sau al dezmembrămintelor dreptului de proprietate	Cota parte	Identificator entitate asociată	Act juridic			Valoare ipotecă	Tip monedă
Nume / Denumire	Inițiala tatălui	Prenume						Tip act	Nr. act / data	Emitent		
-	-	-	-	-	-	-	-	-	-	-	-	-

4. NOTĂRI, PROCESE, INTERDICȚII				
Tipul notării	Tip act	Nr. act / data	Emitent	Identificator entitate asociată
-	-	-	-	-

5. OBSERVAȚII		
Imobil împrejmuit / neîmprejmuit	Imobil contestat / necontestat	Alte observații
Neîmprejmuit		



REGISTRUL CADASTRAL AL IMOBILELOR

ANEXA Nr. 2

UAT Denta

Zonă cooperativizată (Co)

Sector cadastral nr. 095

1. DESCRIEREA IMOBILULUI																
DATE TEREN											DATE CONSTRUCȚII					
Identificator teren	Adresă imobil	Număr cadastral	Nr. CF	Suprafața măsurată	Intravilan / extra.(I/E)	Nr. top.	Nr. tarla	Nr. parcelă	Categorie folosință	Suprafață parcelă	Identificator construcție	Cod grupă destinație	Suprafața construită	Nr. niveluri	Nr. CF	Constr. cu acte (DA/NU)
4663	Intravilan, Loc. Denta, Nr.613 si 614, UAT. Denta, Jud. Timiș; (Tarla: -, Parcela: -)		400930	2950	I	313/b			CC	1100	1	CL	110	1	400930-C1	DA
					E			A	1850	2	CL	144	1	400930-C2	DA	
										3	CA	22	1	400930-C3	DA	

2. PROPRIETATEA / POSESIA													
Titularul dreptului / posesiei			Proprietar=1 / Posesor=0	Data nașterii / CUI	Domiciliu / Sediu	Cota parte	Identificator entitate asociată	Cotă parte teren UI	Mod de dobândire	Act juridic			Obs. privitoare la proprietar
Nume / Denumire	Inițiala tatălui	Prenume								Tip act	Nr. act / data	Emitent	
UROS		ZORITA	1	23.02.1972	Loc. Denta, Nr.614, UAT. Denta, Jud. Timiș	1/2	4663		Convenție	act notarial	446 / 15.05.2019	LACATUSU Camelia	divortata, bun propriu, nuda proprietate
UROS		ZORITA	1	23.02.1972	Loc. Denta, Nr.614, UAT. Denta, Jud. Timiș	1/1	C1		Convenție	act notarial	446 / 15.05.2019	LACATUSU Camelia	divortata, bun propriu, nuda proprietate
UROS		NATALIA	0	07.09.1950	Loc. Denta, Nr.614, UAT. Denta, Jud. Timiș	1/2	4663		Lege	act administrativ	1665 / 30.03.2021	Primaria Comunei Denta	vaduva
UROS		ZORITA	1	23.02.1972	Loc. Denta, Nr.614, UAT. Denta, Jud. Timiș	1/1	C2, C3		Construire	act administrativ	2087 / 16.05.2024	Primaria Comunei Denta	divortata, bun propriu, nuda proprietate

3. SARCINI / DEZMEMBRĂMINTE												
Titular			Data nașterii / CUI	Domiciliu / Sediu	Tipul sarcinii sau al dezmembrămintelor dreptului de proprietate	Cota parte	Identificator entitate asociată	Act juridic			Valoare ipotecă	Tip monedă
Nume / Denumire	Inițiala tatălui	Prenume						Tip act	Nr. act / data	Emitent		
UROS		NATALIA	07.09.1950	Loc. Denta, Nr.614, UAT. Denta, Jud. Timiș	Uzufruct viager	1/1	4663, C1	act notarial	446 / 15.05.2019	LACATUSU Camelia		

4. NOTĂRI, PROCESE, INTERDICȚII				
Tipul notării	Tip act	Nr. act/ data	Emitent	Identificator entitate asociată
Drept de ipoteca legala, conform art. 2386 pct. 4 NCC, pentru plata rentei in bani corespunzatoare intretinerii neexecutata - UROS NATALIA	act notarial	446 / 15.05.2019	LACATUSU Camelia	4663, C1

5. OBSERVAȚII	
Imobil împrejmuit/ neîmprejmuit	Imobil contestat/ necontestat
Neîmprejmuit	



REGISTRUL CADASTRAL AL IMOBILELOR

ANEXA Nr. 2

UAT Denta

Zonă cooperativizată (Co)

Sector cadastral nr. 095

1. DESCRIEREA IMOBILULUI																
DATE TEREN											DATE CONSTRUCȚII					
Identificator teren	Adresă imobil	Număr cadastral	Nr. CF	Suprafața măsurată	Intravilan / extra.(I/E)	Nr. top.	Nr. tarla	Nr. parcelă	Categorie folosință	Suprafață parcelă	Identificator construcție	Cod grupă destinație	Suprafața construită	Nr. niveluri	Nr. CF	Constr. cu acte (DA/NU)
4664	Intravilan, Loc. Denta, Nr.615/a, UAT. Denta, Jud. Timiș; (Tarla: -, Parcela: -)		404071	1401	I	314/a			CC	400						
					E	314/a			A	1001						

2. PROPRIETATEA / POSESIA															
Titularul dreptului / posesiei			Proprietar=1 / Posesor=0	Data nașterii / CUI	Domiciliu / Sediul	Cota parte	Identificator entitate asociată	Cotă parte teren UI	Mod de dobândire	Act juridic			Obs. privitoare la proprietar		
Nume / Denumire	Inițiala tatălui	Prenume								Tip act	Nr. act / data	Emitent			
WERNER		CORINA	1		Loc. Almas, UAT. Almaș, Jud. Arad	1/1	4664		Convenție	act notarial	0 / 01.06.2006	BNP	casatorita cu		
WERNER		VOLKER EMIL	1		Loc. Almas, UAT. Almaș, Jud. Arad								cetatean strain		

3. SARCINI / DEZMEMBRĂMINTE															
Titular			Data nașterii / CUI	Domiciliu / Sediul	Tipul sarcinii sau al dezmembrămintelor dreptului de proprietate	Cota parte	Identificator entitate asociată	Act juridic			Valoare ipotecă	Tip monedă			
Nume / Denumire	Inițiala tatălui	Prenume						Tip act	Nr. act / data	Emitent					
-	-	-	-	-	-	-	-	-	-	-	-	-	-		

4. NOTĂRI, PROCESE, INTERDICȚII															
Tipul notării						Tip act		Nr. act / data		Emitent			Identificator entitate asociată		
-						-		-		-			-		

5. OBSERVAȚII															
Imobil împrejmuit / neîmprejmuit				Imobil contestat / necontestat				Alte observații							
Neîmprejmuit															



REGISTRUL CADASTRAL AL IMOBILELOR

ANEXA Nr. 2

UAT Denta

Zonă cooperativizată (Co)

Sector cadastral nr. 095

1. DESCRIEREA IMOBILULUI																
DATE TEREN											DATE CONSTRUCȚII					
Identificator teren	Adresă imobil	Număr cadastral	Nr. CF	Suprafața măsurată	Intravilan / extra.(I/E)	Nr. top.	Nr. tarla	Nr. parcelă	Categorie folosință	Suprafață parcelă	Identificator construcție	Cod grupă destinație	Suprafața construită	Nr. niveluri	Nr. CF	Constr. cu acte (DA/NU)
4665	Intravilan, Loc. Denta, Nr.615, UAT. Denta, Jud. Timiș; (Tarla: -, Parcela: -)		404305	1446	I	314/b			CC	450	1	CL	137	1	404305-C1	DA
					I	314/b			A	951	2	CA	23	1	404305-C2	DA
					I				A	45	3	CA	17	1	404305-C3	DA
											4	CA	31	1	404305-C4	DA
											5	CA	7	1	404305-C5	DA
											6	CA	16	1	404305-C6	DA

2. PROPRIETATEA / POSESIA													
Titularul dreptului / posesiei			Proprietar=1 / Posesor=0	Data nașterii / CUI	Domiciliu / Sediul	Cota parte	Identificator entitate asociată	Cotă parte teren UI	Mod de dobândire	Act juridic			Obs. privitoare la proprietar
Nume / Denumire	Inițiala tatălui	Prenume								Tip act	Nr. act / data	Emitent	
SALAGEAN		TRAIAN	1	17.03.1949	Jud: Neidentifica	1401/1446	4665		Lege	act administrativ	846 / 07.09.2004	Prefectura Timis	cu sotia
SALAGEAN		MARIA	1		Jud: Neidentifica								
SALAGEAN		TRAIAN	1	17.03.1949	Jud: Neidentifica	1/1	C1		Convenție	act notarial	117 / 01.03.1976	BNP	cu sotia
SALAGEAN		MARIA	1		Jud: Neidentifica								
SALAGEAN		TRAIAN	1	17.03.1949	Jud: Neidentifica	1/1	C2, C3, C4, C5, C6		Construire	act administrativ	2087 / 16.05.2024	Primaria Comunei Denta	cu sotia
SALAGEAN		MARIA	1		Jud: Neidentifica								
NEIDENTIFICAT		NEIDENTIFICAT	1		Loc. Neidentificata, UAT. Denta, Jud. Timiș	45/1446	4665		Lege	act normativ	7 / 13.03.1996	Parlamentul Romaniei	Proprietar neidentificat.

3. SARCINI / DEZMEMBRĂMINTE													
Titular			Data nașterii / CUI	Domiciliu / Sediul	Tipul sarcinii sau al dezmembrămintelor dreptului de proprietate	Cota parte	Identificator entitate asociată	Act juridic			Valoare ipotecă	Tip monedă	
Nume / Denumire	Inițiala tatălui	Prenume						Tip act	Nr. act / data	Emitent			
-	-	-	-	-	-	-	-	-	-	-	-	-	-

4. NOTĂRI, PROCESE, INTERDICȚII			
Tipul notării	Tip act	Nr. act / data	Identificator entitate asociată
-	-	-	-

5. OBSERVAȚII		
Imobil împrejmuit / neîmprejmuit	Imobil contestat / necontestat	Alte observații
Neîmprejmuit		curte si gradina



REGISTRUL CADASTRAL AL IMOBILELOR

ANEXA Nr. 2

UAT Denta

Zonă cooperativizată (Co)


Sector cadastral nr. 095

1. DESCRIEREA IMOBILULUI																
DATE TEREN											DATE CONSTRUCȚII					
Identificator teren	Adresă imobil	Număr cadastral	Nr. CF	Suprafața măsurată	Intravilan / extra.(I/E)	Nr. top.	Nr. tarla	Nr. parcelă	Categorie folosință	Suprafață parcelă	Identificator construcție	Cod grupă destinație	Suprafața construită	Nr. niveluri	Nr. CF	Constr. cu acte (DA/NU)
4666	Intravilan, Loc. Denta, Nr.616, UAT. Denta, Jud. Timiș; (Tarla: -, Parcela: -)		402864	3219	I	315			CC	600	1	CL	154	1	402864-C1	DA
					E	315			A	2619	2	CA	41	1	402864-C2	DA
											3	CA	33	1	402864-C3	DA

2. PROPRIETATEA / POSESIA													
Titularul dreptului / posesiei			Proprietar=1 / Posesor=0	Data nașterii / CUI	Domiciliu / Sediul	Cota parte	Identificator entitate asociată	Cotă parte teren UI	Mod de dobândire	Act juridic			Obs. privitoare la proprietar
Nume / Denumire	Inițiala tatălui	Prenume								Tip act	Nr. act / data	Emitent	
NISTOR		NICOLAE	1	12.07.1975	Loc. Stamora Germana, Nr.153, UAT. Moravița, Jud. Timiș	3097/3219	4666		Convenție	act notarial	1391 / 03.08.2023	CIOBANU ANA STEFANIA	casatorit cu
NISTOR		MARIA	1	28.05.1981	Loc. Stamora Germana, Nr.153, UAT. Moravița, Jud. Timiș								sub regimul comunitatii legale de bunuri
NISTOR		NICOLAE	1	12.07.1975	Loc. Stamora Germana, Nr.153, UAT. Moravița, Jud. Timiș	1/1	C1		Convenție	act notarial	1391 / 03.08.2023	CIOBANU ANA STEFANIA	casatorit cu
NISTOR		MARIA	1	28.05.1981	Loc. Stamora Germana, Nr.153, UAT. Moravița, Jud. Timiș								sub regimul comunitatii legale de bunuri
NISTOR		NICOLAE	1	12.07.1975	Loc. Stamora Germana, Nr.153, UAT. Moravița, Jud. Timiș	1/1	C2, C3		Construire	act administrativ	2087 / 16.05.2024	Primaria Comunei Denta	casatorit cu
NISTOR		MARIA	1	28.05.1981	Loc. Stamora Germana, Nr.153, UAT. Moravița, Jud. Timiș								sub regimul comunitatii legale de bunuri
NEIDENTIFICAT		NEIDENTIFICAT	1		Loc. Neidentificata, UAT. Denta, Jud. Timiș	122/3219	4666		Lege	act normativ	7 / 13.03.1996	Parlamentul Romaniei	Proprietar neidentificat.

3. SARCINI / DEZMEMBRĂMINTE											
Titular			Data nașterii / CUI	Domiciliu / Sediul	Tipul sarcinii sau al dezmembrămintelor dreptului de proprietate	Cota parte	Identificator entitate asociată	Act juridic		Valoare ipotecă	Tip monedă
Nume / Denumire	Inițiala tatălui	Prenume						Tip act	Nr. act / data		
-	-	-	-	-	-	-	-	-	-	-	-

4. NOTĂRI, PROCESE, INTERDICȚII			
Tipul notării	Tip act	Nr. act / data	Identificator entitate asociată
-	-	-	-



5. OBSERVAȚII		
Imobil împrejmuit/ neîmprejmuit	Imobil contestat/ necontestat	Alte observații
Neîmprejmuit		



REGISTRUL CADASTRAL AL IMOBILELOR

ANEXA Nr. 2

UAT Denta

Zonă cooperativizată (Co)

Sector cadastral nr. 095

1. DESCRIEREA IMOBILULUI																
DATE TEREN											DATE CONSTRUCȚII					
Identificator teren	Adresă imobil	Număr cadastral	Nr. CF	Suprafața măsurată	Intravilan / extra.(I/E)	Nr. top.	Nr. tarla	Nr. parcelă	Categorie folosință	Suprafață parcelă	Identificator construcție	Cod grupă destinație	Suprafața construită	Nr. niveluri	Nr. CF	Constr. cu acte (DA/NU)
5409	Intravilan, Loc. Denta, Nr.630/a-630/b, UAT. Denta, Jud. Timiș; (Tarla: -, Parcela: -)		405908	2966	I	329			CC	1319	1	CL	157	1	405908-C1	DA
					I	329			A	1647	2	CL	106	1	405908-C2	DA
											3	CA	56	1	405908-C3	DA
											4	CA	23	1	405908-C4	DA
											5	CA	26	1	405908-C5	DA

2. PROPRIETATEA / POSESIA													
Titularul dreptului / posesiei			Proprietar=1 / Posesor=0	Data nașterii / CUI	Domiciliu / Sediul	Cota parte	Identificator entitate asociată	Cotă parte teren UI	Mod de dobândire	Act juridic			Obs. privitoare la proprietar
Nume / Denumire	Inițiala tatălui	Prenume								Tip act	Nr. act / data	Emitent	
BRATAN		ILEANA	1	08.07.1953	Loc. Denta, Nr.630, UAT. Denta, Jud. Timiș	13665/29650	5409		Succesiune	act notarial	170 / 31.10.2024	LACATUSU Camelia	
BRATAN		ILEANA	1	08.07.1953	Loc. Denta, Nr.630, UAT. Denta, Jud. Timiș	1/2	C1		Succesiune	act notarial	170 / 31.10.2024	LACATUSU Camelia	
BRATAN		ILEANA	1	08.07.1953	Loc. Denta, Nr.630, UAT. Denta, Jud. Timiș	13665/29650	5409		Succesiune	act notarial	171 / 31.10.2024	LACATUSU Camelia	
BRATAN		ILEANA	1	08.07.1953	Loc. Denta, Nr.630, UAT. Denta, Jud. Timiș	1/2	C1		Succesiune	act notarial	171 / 31.10.2024	LACATUSU Camelia	
NEIDENTIFICAT		NEIDENTIFICAT	1		Loc. Neidentificata, UAT. Denta, Jud. Timiș	2320/29650	5409		Lege	act normativ	7 / 13.03.1996	Parlamentul Romaniei	Proprietar neidentificat.
BRATAN		ILEANA	1	08.07.1953	Loc. Denta, Nr.630, UAT. Denta, Jud. Timiș	1/1	C2, C3, C4, C5		Construire	act administrativ	2087 / 16.05.2024	Primaria Comunei Denta	

3. SARCINI / DEZMEMBRĂMINTE												
Titular			Data nașterii / CUI	Domiciliu / Sediul	Tipul sarcinii sau al dezmembrămintelor dreptului de proprietate	Cota parte	Identificator entitate asociată	Act juridic			Valoare ipotecă	Tip monedă
Nume / Denumire	Inițiala tatălui	Prenume						Tip act	Nr. act / data	Emitent		
-	-	-	-	-	-	-	-	-	-	-	-	-

4. NOTĂRI, PROCESE, INTERDICȚII			
Tipul notării	Tip act	Nr. act / data	Identificator entitate asociată
-	-	-	-

5. OBSERVAȚII		
Imobil împrejmuit/ neîmprejmuit	Imobil contestat/ necontestat	Alte observații
Neîmprejmuit		



REGISTRUL CADASTRAL AL IMOBILELOR

ANEXA Nr. 2

UAT Denta


Zonă cooperativizată (Co)

Sector cadastral nr. 095

1. DESCRIEREA IMOBILULUI																
DATE TEREN											DATE CONSTRUCȚII					
Identificator teren	Adresă imobil	Număr cadastral	Nr. CF	Suprafața măsurată	Intravilan / extra.(I/E)	Nr. top.	Nr. tarla	Nr. parcelă	Categorie folosință	Suprafață parcelă	Identificator construcție	Cod grupă destinație	Suprafața construită	Nr. niveluri	Nr. CF	Constr. cu acte (DA/NU)
5418	Intravilan, Loc. Denta, Nr.631, UAT. Denta, Jud. Timiș; (Tarla: -, Parcela: LOT 2; Tarla: -, Parcela: -)		405368	1686	I	330/2		LOT 2	CC	703	1	CL	166	1	405368-C1	DA
					E	330/2			A	983	2	CA	20	1	405368-C2	DA
											3	CA	29	1	405368-C3	DA

2. PROPRIETATEA / POSESIA															
Titularul dreptului / posesiei			Proprietar=1 / Posesor=0	Data nașterii / CUI	Domiciliu / Sediu	Cota parte	Identificator entitate asociată	Cotă parte teren UI	Mod de dobândire	Act juridic			Obs. privitoare la proprietar		
Nume / Denumire	Inițiala tatălui	Prenume								Tip act	Nr. act / data	Emitent			
DUDILA		DORINA	1	13.09.1967	Romania, Jud. CARASSEVERIN, Loc. Gradinari, Nr. Postal 107	2/4	5418		Convenție	act notarial	545 / 09.05.2013	NP. LACATUSU CAMELIA	casatorita cu		
DUDILA		IOAN	1	21.06.1958	Loc. Gradinari, Nr.107, UAT. Grădinari, Jud. Caraș-Severin								sub regimul comunitatii legale		
DUDILA		DORINA...	1	13.09.1967	Loc. Gradinari, Nr.107, UAT. Grădinari, Jud. Caraș-Severin	1/4	5418		Succesiune	act notarial	104 / 13.10.2020	LACATUSU Camelia			
DUDILA		DORINA...	1	13.09.1967	Loc. Gradinari, Nr.107, UAT. Grădinari, Jud. Caraș-Severin	2/4	C1		Succesiune	act notarial	104 / 13.10.2020	LACATUSU Camelia			
DUDILA		DORINA...	1	13.09.1967	Loc. Gradinari, Nr.107, UAT. Grădinari, Jud. Caraș-Severin	1/4	5418		Succesiune	act notarial	105 / 13.10.2020	LACATUSU Camelia			
DUDILA		DORINA...	1	13.09.1967	Loc. Gradinari, Nr.107, UAT. Grădinari, Jud. Caraș-Severin	2/4	C1		Succesiune	act notarial	105 / 13.10.2020	LACATUSU Camelia			
DUDILA		DORINA	1	13.09.1967	Romania, Jud. CARASSEVERIN, Loc. Gradinari, Nr. Postal 107	1/1	C2, C3		Construire	act administrativ	2087 / 16.05.2024	Primăria Comunei Denta	casatorita cu		
DUDILA		IOAN	1	21.06.1958	Loc. Gradinari, Nr.107, UAT. Grădinari, Jud. Caraș-Severin								sub regimul comunitatii legale		

3. SARCINI / DEZMEMBRĂMINTE															
Titular			Data nașterii / CUI	Domiciliu / Sediu	Tipul sarcinii sau al dezmembrămintelor dreptului de proprietate	Cota parte	Identificator entitate asociată	Act juridic			Valoare ipotecă	Tip monedă			
Nume / Denumire	Inițiala tatălui	Prenume						Tip act	Nr. act / data	Emitent					
-	-	-	-	-	-	-	-	-	-	-	-	-	-		



4. NOTĂRI, PROCESE, INTERDICȚII

Tipul notării	Tip act	Nr. act/ data	Emitent	Identificator entitate asociată
-	-	-	-	-

5. OBSERVAȚII

Imobil împrejmuit/ neîmprejmuit	Imobil contestat/ necontestat	Alte observații
Neîmprejmuit		



REGISTRUL CADASTRAL AL IMOBILELOR

ANEXA Nr. 2

UAT Denta

Zonă cooperativizată (Co)

Sector cadastral nr. 095

1. DESCRIEREA IMOBILULUI																
DATE TEREN											DATE CONSTRUCȚII					
Identificator teren	Adresă imobil	Număr cadastral	Nr. CF	Suprafața măsurată	Intravilan / extra.(I/E)	Nr. top.	Nr. tarla	Nr. parcelă	Categorie folosință	Suprafața parcelă	Identificator construcție	Cod grupă destinație	Suprafața construită	Nr. niveluri	Nr. CF	Constr. cu acte (DA/NU)
5422	Intravilan, Loc. Denta, UAT. Denta, Jud. Timiș; (Tarla: -, Parcela: LOT 1)		405367	1321	I	330/2		LOT 1	A	1321						

2. PROPRIETATEA / POSESIA													
Titularul dreptului / posesiei			Proprietar=1 / Posesor=0	Data nașterii / CUI	Domiciliu / Sediu	Cota parte	Identificator entitate asociată	Cotă parte teren UI	Mod de dobândire	Act juridic			Obs. privitoare la proprietar
Nume / Denumire	Inițiala tatălui	Prenume								Tip act	Nr. act / data	Emitent	
BURTEA		NICOLAE-OVIDIU	1	26.03.1989	Loc. Timisoara, Str. BABADAG, Nr.2, Bl.4, Ap.118, UAT. Timișoara, Jud. Timiș	1/1	5422		Convenție	act notarial	793 / 07.07.2021	LACATUSU Camelia	casatorit cu
BURTEA		MARIA-ALINA	1	14.01.1989	Loc. Denta, UAT. Denta, Jud. Timiș								bun comun

3. SARCINI / DEZMEMBRĂMINTE												
Titular			Data nașterii / CUI	Domiciliu / Sediu	Tipul sarcinii sau al dezmembrămintelor dreptului de proprietate	Cota parte	Identificator entitate asociată	Act juridic			Valoare ipotecă	Tip monedă
Nume / Denumire	Inițiala tatălui	Prenume						Tip act	Nr. act / data	Emitent		
-	-	-	-	-	-	-	-	-	-	-	-	-

4. NOTĂRI, PROCESE, INTERDICȚII				
Tipul notării	Tip act	Nr. act / data	Emitent	Identificator entitate asociată
-	-	-	-	-

5. OBSERVAȚII		
Imobil împrejmuit / neîmprejmuit	Imobil contestat / necontestat	Alte observații
Neîmprejmuit		



REGISTRUL CADASTRAL AL IMOBILELOR

ANEXA Nr. 2

UAT Denta

Zonă cooperativizată (Co)

Sector cadastral nr. 095

1. DESCRIEREA IMOBILULUI																
DATE TEREN										DATE CONSTRUCȚII						
Identificator teren	Adresă imobil	Număr cadastral	Nr. CF	Suprafața măsurată	Intravilan / extra.(I/E)	Nr. top.	Nr. tarla	Nr. parcelă	Categorie folosință	Suprafață parcelă	Identificator construcție	Cod grupă destinație	Suprafața construită	Nr. niveluri	Nr. CF	Constr. cu acte (DA/NU)
5445	Intravilan, Loc. Denta, UAT. Denta, Jud. Timiș; (Tarla: -, Parcela: -)		405814	2841	I	331			NA	756						
					I	331			A	2085						

2. PROPRIETATEA / POSESIA													
Titularul dreptului / posesiei			Proprietar=1 / Posesor=0	Data nașterii / CUI	Domiciliu / Sediul	Cota parte	Identificator entitate asociată	Cotă parte teren UI	Mod de dobândire	Act juridic			Obs. privitoare la proprietar
Nume / Denumire	Inițiala tatălui	Prenume								Tip act	Nr. act / data	Emitent	
SINCULICI		VIORICA	1		Loc. Denta, UAT. Denta, Jud. Timiș	1/1	5445		Convenție	act notarial	2852 / 18.08.2004	NP Lacatusu Camelia	necasatorita, bun propriu

3. SARCINI / DEZMEMBRĂMINTE												
Titular			Data nașterii / CUI	Domiciliu / Sediul	Tipul sarcinii sau al dezmembrămintelor dreptului de proprietate	Cota parte	Identificator entitate asociată	Act juridic			Valoare ipotecă	Tip monedă
Nume / Denumire	Inițiala tatălui	Prenume						Tip act	Nr. act / data	Emitent		
TAPALAGA COVASSIN		MARIA		Loc. Denta, UAT. Denta, Jud. Timiș	Uzuct viager	1/1	5445	act notarial	2852 / 18.08.2004	NP Lacatusu Camelia		

4. NOTĂRI, PROCESE, INTERDICȚII				
Tipul notării	Tip act	Nr. act / data	Emitent	Identificator entitate asociată
-	-	-	-	-

5. OBSERVAȚII		
Imobil împrejmuit / neîmprejmuit	Imobil contestat / necontestat	Alte observații
Neîmprejmuit		



REGISTRUL CADASTRAL AL IMOBILELOR

ANEXA Nr. 2

UAT Denta

Zonă cooperativizată (Co)

Sector cadastral nr. 095


1. DESCRIEREA IMOBILULUI																
DATE TEREN											DATE CONSTRUCȚII					
Identificator teren	Adresă imobil	Număr cadastral	Nr. CF	Suprafața măsurată	Intravilan / extra.(I/E)	Nr. top.	Nr. tarla	Nr. parcelă	Categorie folosință	Suprafață parcelă	Identificator construcție	Cod grupă destinație	Suprafața construită	Nr. niveluri	Nr. CF	Constr. cu acte (DA/NU)
5527	Intravilan, Loc. Denta, Nr.633, UAT. Denta, Jud. Timiș; (Tarla: -, Parcela: -)		404356	2931	I	332			CC	1213	1	CL	187	1	404356-C1	DA
					I	332			A	1718	2	CA	33	1	404356-C2	DA
											3	CA	30	1	404356-C3	DA

2. PROPRIETATEA / POSESIA													
Titularul dreptului / posesiei			Proprietar=1 / Posesor=0	Data nașterii / CUI	Domiciliu / Sediu	Cota parte	Identificator entitate asociată	Cotă parte teren UI	Mod de dobândire	Act juridic			Obs. privitoare la proprietar
Nume / Denumire	Inițiala tatălui	Prenume								Tip act	Nr. act / data	Emitent	
KRISTOF		IOAN	1		Loc. Denta, UAT. Denta, Jud. Timiș	1/1	C1		Convenție	act notarial	1127 / 01.01.1977	BNP	si sotia
KRISTOF		FLOARE	1		Loc. Denta, UAT. Denta, Jud. Timiș								
KRISTOF		IOAN	1		Loc. Denta, UAT. Denta, Jud. Timiș	1/1	5527		Lege	act normativ	529 / 12.05.2008	Prefect Judet Timis	si sotia
KRISTOF		FLOARE	1		Loc. Denta, UAT. Denta, Jud. Timiș								
KRISTOF		IOAN	1		Loc. Denta, UAT. Denta, Jud. Timiș	1/1	C2, C3		Construire	act administrativ	2087 / 16.05.2024	Primaria Comunei Denta	si sotia
KRISTOF		FLOARE	1		Loc. Denta, UAT. Denta, Jud. Timiș								

3. SARCINI / DEZMEMBRĂMINTE												
Titular			Data nașterii / CUI	Domiciliu / Sediu	Tipul sarcinii sau al dezmembrămintelor dreptului de proprietate	Cota parte	Identificator entitate asociată	Act juridic			Valoare ipotecă	Tip monedă
Nume / Denumire	Inițiala tatălui	Prenume						Tip act	Nr. act / data	Emitent		
-	-	-	-	-	-	-	-	-	-	-	-	-

4. NOTĂRI, PROCESE, INTERDICȚII			
Tipul notării	Tip act	Nr. act / data	Identificator entitate asociată
-	-	-	-

5. OBSERVAȚII		
Imobil împrejmuit / neîmprejmuit	Imobil contestat / necontestat	Alte observații
Neîmprejmuit		



REGISTRUL CADASTRAL AL IMOBILELOR

ANEXA Nr. 2

UAT Denta

Zonă cooperativizată (Co)

Sector cadastral nr. 095

1. DESCRIEREA IMOBILULUI																
DATE TEREN											DATE CONSTRUCȚII					
Identificator teren	Adresă imobil	Număr cadastral	Nr. CF	Suprafața măsurată	Intravilan / extra.(I/E)	Nr. top.	Nr. tarla	Nr. parcelă	Categorie folosință	Suprafață parcelă	Identificator construcție	Cod grupă destinație	Suprafața construită	Nr. niveluri	Nr. CF	Constr. cu acte (DA/NU)
5635	Intravilan, Loc. Denta, Nr.634, UAT. Denta, Jud. Timiș; (Tarla: -, Parcela: -)		404397	2968	I	333			CC	1146	1	CL	211	1	404397-C1	DA
					I	333			A	1822	2	CA	22	1	404397-C2	DA

2. PROPRIETATEA / POSESIA													
Titularul dreptului / posesiei			Proprietar=1 / Posesor=0	Data nașterii / CUI	Domiciliu / Sediu	Cota parte	Identificator entitate asociată	Cotă parte teren UI	Mod de dobândire	Act juridic			Obs. privitoare la proprietar
Nume / Denumire	Inițiala tatălui	Prenume								Tip act	Nr. act / data	Emitent	
CARAGIOV		TEREZIA	1	16.09.1944	Loc. Blaj, Str. EROILOR, Bl.31, Ap.4, UAT. Blaj, Jud. Alba	2805/2968	5635		Succesiune	act notarial	100 / 13.10.2016	DINESCU RADU	
CARAGIOV		TEREZIA	1	16.09.1944	Loc. Blaj, Str. EROILOR, Bl.31, Ap.4, UAT. Blaj, Jud. Alba	1/1	C1		Succesiune	act notarial	100 / 13.10.2016	DINESCU RADU	
NEIDENTIFICAT		NEIDENTIFICAT	1		Loc. Neidentificata, UAT. Denta, Jud. Timiș	163/2968	5635		Lege	act normativ	7 / 13.03.1996	Parlamentul Romaniei	Proprietar neidentificat.
CARAGIOV		TEREZIA	1	16.09.1944	Loc. Blaj, Str. EROILOR, Bl.31, Ap.4, UAT. Blaj, Jud. Alba	1/1	C2		Construire	act administrativ	2087 / 16.05.2024	Primaria Comunei Denta	

3. SARCINI / DEZMEMBRĂMINTE												
Titular			Data nașterii / CUI	Domiciliu / Sediu	Tipul sarcinii sau al dezmembrămintelor dreptului de proprietate	Cota parte	Identificator entitate asociată	Act juridic			Valoare ipotecă	Tip monedă
Nume / Denumire	Inițiala tatălui	Prenume						Tip act	Nr. act / data	Emitent		
-	-	-	-	-	-	-	-	-	-	-	-	-

4. NOTĂRI, PROCESE, INTERDICȚII				
Tipul notării	Tip act	Nr. act / data	Emitent	Identificator entitate asociată
-	-	-	-	-

5. OBSERVAȚII		
Imobil împrejmuit / neîmprejmuit	Imobil contestat / necontestat	Alte observații
Neîmprejmuit		



REGISTRUL CADASTRAL AL IMOBILELOR

ANEXA Nr. 2

UAT Denta

Zonă cooperativizată (Co)

Sector cadastral nr. 095

1. DESCRIEREA IMOBILULUI																
DATE TEREN										DATE CONSTRUCȚII						
Identificator teren	Adresă imobil	Număr cadastral	Nr. CF	Suprafața măsurată	Intravilan / extra.(I/E)	Nr. top.	Nr. tarla	Nr. parcelă	Categorie folosință	Suprafață parcelă	Identificator construcție	Cod grupă destinație	Suprafața construită	Nr. niveluri	Nr. CF	Constr. cu acte (DA/NU)
5636	Intravilan, Loc. Denta, Nr.607, UAT. Denta, Jud. Timiș; (Tarla: -, Parcela: -)		400896	3130	I	310			CC	1185	1	CL	217	1	400896-C1	DA
					I	310			A	1945	2	CA	61	1	400896-C2	DA

2. PROPRIETATEA / POSESIA													
Titularul dreptului / posesiei			Proprietar=1 / Posesor=0	Data nașterii / CUI	Domiciliu / Sediul	Cota parte	Identificator entitate asociată	Cotă parte teren UI	Mod de dobândire	Act juridic			Obs. privitoare la proprietar
Nume / Denumire	Inițiala tatălui	Prenume								Tip act	Nr. act / data	Emitent	
SEBASTIANOV		SEBASTIAN	1		Loc. Denta, UAT. Denta, Jud. Timiș	2877/3130	5636		Succesiune	act notarial	387 / 01.01.1962	BNP	
SEBASTIANOV		SEBASTIAN	1		Loc. Denta, UAT. Denta, Jud. Timiș	1/1	C1		Succesiune	act notarial	387 / 01.01.1962	BNP	
NEIDENTIFICAT		NEIDENTIFICAT	1		Loc. Neidentificata, UAT. Denta, Jud. Timiș	253/3130	5636		Lege	act normativ	7 / 13.03.1996	Parlamentul Romaniei	Proprietar neidentificat.
SEBASTIANOV		SEBASTIAN	1		Loc. Denta, UAT. Denta, Jud. Timiș	1/1	C2		Construire	act administrativ	2087 / 16.05.2024	Primaria Comunei Denta	

3. SARCINI / DEZMEMBRĂMINTE													
Titular			Data nașterii / CUI	Domiciliu / Sediul	Tipul sarcinii sau al dezmembrămintelor dreptului de proprietate	Cota parte	Identificator entitate asociată	Act juridic			Valoare ipotecă	Tip monedă	
Nume / Denumire	Inițiala tatălui	Prenume						Tip act	Nr. act / data	Emitent			
-	-	-	-	-	-	-	-	-	-	-	-	-	-

4. NOTĂRI, PROCESE, INTERDICȚII				
Tipul notării	Tip act	Nr. act / data	Emitent	Identificator entitate asociată
-	-	-	-	-

5. OBSERVAȚII		
Imobil împrejmuit / neîmprejmuit	Imobil contestat / necontestat	Alte observații
Neîmprejmuit		



REGISTRUL CADASTRAL AL IMOBILELOR

ANEXA Nr. 2

UAT Denta


Zonă cooperativizată (Co)

Sector cadastral nr. 095

1. DESCRIEREA IMOBILULUI																
DATE TEREN											DATE CONSTRUCȚII					
Identificator teren	Adresă imobil	Număr cadastral	Nr. CF	Suprafața măsurată	Intravilan / extra.(I/E)	Nr. top.	Nr. tarla	Nr. parcelă	Categorie folosință	Suprafață parcelă	Identificator construcție	Cod grupă destinație	Suprafața construită	Nr. niveluri	Nr. CF	Constr. cu acte (DA/NU)
5637	Intravilan, Loc. Denta, Nr.606, UAT. Denta, Jud. Timiș; (Tarla: -, Parcela: -)		402204	1545	I	309/a			CC	960	1	CL	96	1	402204-C1	DA
					I	309/a			A	585	2	CA	12	1	402204-C2	DA
											3	CA	42	1	402204-C3	DA

2. PROPRIETATEA / POSESIA															
Titularul dreptului / posesiei			Proprietar=1 / Posesor=0	Data nașterii / CUI	Domiciliu / Sediu	Cota parte	Identificator entitate asociată	Cotă parte teren UI	Mod de dobândire	Act juridic			Obs. privitoare la proprietar		
Nume / Denumire	Inițiala tatălui	Prenume								Tip act	Nr. act / data	Emitent			
TAMASY		ZVEZDA-FLORICA.....	1		Loc. Denta, UAT. Denta, Jud. Timiș	1/8	5637		Succesiune	act notarial	187 / 30.04.2004	NP Lacatusu C			
TAMASY		ZVEZDA-FLORICA.....	1		Loc. Denta, UAT. Denta, Jud. Timiș	1/8	C1		Succesiune	act notarial	187 / 30.04.2004	NP Lacatusu C			
MIHALAICHE		MIREANA	1	21.09.1971	Loc. Denta, UAT. Denta, Jud. Timiș	7/24	5637		Succesiune	act notarial	174 / 29.11.2012	LACATUSU CAMELIA			
MIHALAICHE		MIREANA	1	21.09.1971	Loc. Denta, UAT. Denta, Jud. Timiș	7/24	C1		Succesiune	act notarial	174 / 29.11.2012	LACATUSU CAMELIA			
TAMASY		ZVEZDA-FLORICA....	1	22.04.1973	Loc. Denta, UAT. Denta, Jud. Timiș	7/24	C1		Succesiune	act notarial	174 / 29.11.2012	LACATUSU CAMELIA			
TAMASY		ZVEZDA-FLORICA	1	22.04.1973	Loc. Denta, UAT. Denta, Jud. Timiș	7/24	5637		Convenție	act notarial	250 / 05.03.2013	BNP Lacatusu Camelia	casatorita cu		
TAMASY		ATILA	1	08.07.1973	Loc. Denta, UAT. Denta, Jud. Timiș			sub regimul comunitatii legale							
TAMASY		ZVEZDA-FLORICA	1	22.04.1973	Loc. Denta, UAT. Denta, Jud. Timiș	7/24	C1		Convenție	act notarial	250 / 05.03.2013	BNP Lacatusu Camelia	casatorita cu		
TAMASY		ATILA	1	08.07.1973	Loc. Denta, UAT. Denta, Jud. Timiș			sub regimul comunitatii legale							
NEIDENTIFICAT		NEIDENTIFICAT	1		Loc. Neidentificata, UAT. Denta, Jud. Timiș	106/1545	5637		Lege	act normativ	7 / 13.03.1996	Parlamentul Romaniei	Proprietar neidentificat.		
TAMASY		ZVEZDA-FLORICA.....	1		Loc. Denta, UAT. Denta, Jud. Timiș	1/1	C2, C3		Construire	act administrativ	2087 / 16.05.2024	Primăria Comunei Denta			
TAMASY		ZVEZDA-FLORICA....	1	22.04.1973	Loc. Denta, UAT. Denta, Jud. Timiș	7/24	5637		Succesiune	act notarial	174 / 29.11.2012	LACATUSU CAMELIA			

3. SARCINI / DEZMEMBRĂMINTE															
Titular			Data nașterii / CUI	Domiciliu / Sediu	Tipul sarcinii sau al dezmembrămintelor dreptului de proprietate	Cota parte	Identificator entitate asociată	Act juridic			Valoare ipotecă	Tip monedă			
Nume / Denumire	Inițiala tatălui	Prenume						Tip act	Nr. act / data	Emitent					
-	-	-	-	-	-	-	-	-	-	-	-	-	-		



4. NOTĂRI, PROCESE, INTERDICȚII

Tipul notării	Tip act	Nr. act/ data	Emitent	Identificator entitate asociată
-	-	-	-	-

5. OBSERVAȚII

Imobil împrejmuit/ neîmprejmuit	Imobil contestat/ necontestat	Alte observații
Neîmprejmuit		



REGISTRUL CADASTRAL AL IMOBILELOR

ANEXA Nr. 2

UAT Denta

Zonă cooperativizată (Co)

Sector cadastral nr. 095


1. DESCRIEREA IMOBILULUI																
DATE TEREN											DATE CONSTRUCȚII					
Identificator teren	Adresă imobil	Număr cadastral	Nr. CF	Suprafața măsurată	Intravilan / extra.(I/E)	Nr. top.	Nr. tarla	Nr. parcelă	Categorie folosință	Suprafață parcelă	Identificator construcție	Cod grupă destinație	Suprafața construită	Nr. niveluri	Nr. CF	Constr. cu acte (DA/NU)
5638	Intravilan, Loc. Denta, Nr.605/b, UAT. Denta, Jud. Timiș; (Tarla: -, Parcela: -)		404873	1566	I	309/b			CC	921	1	CL	220	1	404873-C1	DA
					I	309/b			A	645	2	CL	104	1	404873-C2	DA

2. PROPRIETATEA / POSESIA													
Titularul dreptului / posesiei			Proprietar=1 / Posesor=0	Data nașterii / CUI	Domiciliu / Sediul	Cota parte	Identificator entitate asociată	Cotă parte teren UI	Mod de dobândire	Act juridic			Obs. privitoare la proprietar
Nume / Denumire	Inițiala tatălui	Prenume								Tip act	Nr. act / data	Emitent	
BOBOICIOV		PETRONELA	1	06.04.1947	Loc. Timisoara, Str. MASLINULUI, Nr.2A, Ap.14, UAT. Timișoara, Jud. Timiș	1/1	C1		Succesiune	act notarial	114 / 09.08.2017	CIOBANU ANA STEFANIA	
BOBOICIOV		PETRONELA	1	06.04.1947	Loc. Timisoara, Str. MASLINULUI, Nr.2A, Ap.14, UAT. Timișoara, Jud. Timiș	1439/1566	5638		Succesiune	act notarial	114 / 09.08.2017	CIOBANU ANA STEFANIA	
NEIDENTIFICAT		NEIDENTIFICAT	1		Loc. Neidentificata, UAT. Denta, Jud. Timiș	127/1566	5638		Lege	act normativ	7 / 13.03.1996	Parlamentul Romaniei	Proprietar neidentificat.
BOBOICIOV		PETRONELA	1	06.04.1947	Loc. Timisoara, Str. MASLINULUI, Nr.2A, Ap.14, UAT. Timișoara, Jud. Timiș	1/1	C2		Construire	act administrativ	2087 / 16.05.2024	Primaria Comunei Denta	

3. SARCINI / DEZMEMBRĂMINTE												
Titular			Data nașterii / CUI	Domiciliu / Sediul	Tipul sarcinii sau al dezmembrămintelor dreptului de proprietate	Cota parte	Identificator entitate asociată	Act juridic			Valoare ipotecă	Tip monedă
Nume / Denumire	Inițiala tatălui	Prenume						Tip act	Nr. act / data	Emitent		
-	-	-	-	-	-	-	-	-	-	-	-	-

4. NOTĂRI, PROCESE, INTERDICȚII			
Tipul notării	Tip act	Nr. act / data	Identificator entitate asociată
-	-	-	-

5. OBSERVAȚII		
Imobil împrejmuit / neîmprejmuit	Imobil contestat / necontestat	Alte observații
Neîmprejmuit		



REGISTRUL CADASTRAL AL IMOBILELOR

ANEXA Nr. 2

UAT Denta

Zonă cooperativizată (Co)

Sector cadastral nr. 095

1. DESCRIEREA IMOBILULUI																
DATE TEREN											DATE CONSTRUCȚII					
Identificator teren	Adresă imobil	Număr cadastral	Nr. CF	Suprafața măsurată	Intravilan / extra.(I/E)	Nr. top.	Nr. tarla	Nr. parcelă	Categorie folosință	Suprafață parcelă	Identificator construcție	Cod grupă destinație	Suprafața construită	Nr. niveluri	Nr. CF	Constr. cu acte (DA/NU)
5639	Intravilan, Loc. Denta, UAT. Denta, Jud. Timiș; (Tarla: -, Parcela: -)		404871	2877	I	308			CC	1025	1	CL	65	1	404871-C1	DA
					I	308			A	1852	2	CA	37	1	404871-C2	DA
											3	CA	45	1	404871-C3	DA

2. PROPRIETATEA / POSESIA															
Titularul dreptului / posesiei			Proprietar=1 / Posesor=0	Data nașterii / CUI	Domiciliu / Sediu	Cota parte	Identificator entitate asociată	Cotă parte teren UI	Mod de dobândire	Act juridic			Obs. privitoare la proprietar		
Nume / Denumire	Inițiala tatălui	Prenume								Tip act	Nr. act / data	Emitent			
BOBOICIOV		PETRONELA	1	06.04.1947	Loc. Timisoara, Str. MASLINULUI, Nr.2A, Ap.14, UAT. Timișoara, Jud. Timiș	250/2877	5639		Succesiune	act notarial	114 / 09.08.2017	CIOBANU ANA STEFANIA			
BOBOICIOV		PETRONELA	1	06.04.1947	Loc. Timisoara, Str. MASLINULUI, Nr.2A, Ap.14, UAT. Timișoara, Jud. Timiș	1/1	C2, C3		Construire	act administrativ	2087 / 16.05.2024	Primaria Comunei Denta			
BOBOICIOV		PETRONELA	1	06.04.1947	Loc. Timisoara, Str. MASLINULUI, Nr.2A, Ap.14, UAT. Timișoara, Jud. Timiș	1/1	C1		Succesiune	act notarial	114 / 09.08.2017	CIOBANU ANA STEFANIA			

3. SARCINI / DEZMEMBRĂMINTE												
Titular			Data nașterii / CUI	Domiciliu / Sediu	Tipul sarcinii sau al dezmembrămintelor dreptului de proprietate	Cota parte	Identificator entitate asociată	Act juridic			Valoare ipotecă	Tip monedă
Nume / Denumire	Inițiala tatălui	Prenume						Tip act	Nr. act / data	Emitent		
-	-	-	-	-	-	-	-	-	-	-	-	-

4. NOTĂRI, PROCESE, INTERDICȚII				
Tipul notării	Tip act	Nr. act/ data	Emitent	Identificator entitate asociată
-	-	-	-	-

5. OBSERVAȚII		
Imobil împrejmuit/ neîmprejmuit	Imobil contestat/ necontestat	Alte observații
Neîmprejmuit		curte și grădina



REGISTRUL CADASTRAL AL IMOBILELOR

ANEXA Nr. 2

UAT Denta

Zonă cooperativizată (Co)

Sector cadastral nr. 095

1. DESCRIEREA IMOBILULUI																
DATE TEREN											DATE CONSTRUCȚII					
Identificator teren	Adresă imobil	Număr cadastral	Nr. CF	Suprafața măsurată	Intravilan / extra.(I/E)	Nr. top.	Nr. tarla	Nr. parcelă	Categorie folosință	Suprafață parcelă	Identificator construcție	Cod grupă destinație	Suprafața construită	Nr. niveluri	Nr. CF	Constr. cu acte (DA/NU)
5640	Intravilan, Loc. Denta, Nr.604, UAT. Denta, Jud. Timiș; (Tarla: -, Parcela: -)		401601	1531	I	307/b			CC	668	1	CL	168	1	401601-C1	DA
					I	307/b			A	863						

2. PROPRIETATEA / POSESIA													
Titularul dreptului / posesiei			Proprietar=1 / Posesor=0	Data nașterii / CUI	Domiciliu / Sediu	Cota parte	Identificator entitate asociată	Cotă parte teren UI	Mod de dobândire	Act juridic			Obs. privitoare la proprietar
Nume / Denumire	Inițiala tatălui	Prenume								Tip act	Nr. act / data	Emitent	
MÉZES		MARICICA	1	24.02.1966	Loc. Denta, Nr.604, UAT. Denta, Jud. Timiș	1439/1531	5640		Convenție	act notarial	1874 / 09.08.2017	NP. Ciobanu	necasatorita, bun propriu
MÉZES		MARICICA	1	24.02.1966	Loc. Denta, Nr.604, UAT. Denta, Jud. Timiș	1/1	C1		Convenție	act notarial	1874 / 09.08.2017	NP. Ciobanu	necasatorita, bun propriu
NEIDENTIFICAT		NEIDENTIFICAT	1		Loc. Neidentificata, UAT. Denta, Jud. Timiș	92/1531	5640		Lege	act normativ	7 / 13.03.1996	Parlamentul Romaniei	Proprietar neidentificat.

3. SARCINI / DEZMEMBRĂMINTE												
Titular			Data nașterii / CUI	Domiciliu / Sediu	Tipul sarcinii sau al dezmembrămintelor dreptului de proprietate	Cota parte	Identificator entitate asociată	Act juridic			Valoare ipotecă	Tip monedă
Nume / Denumire	Inițiala tatălui	Prenume						Tip act	Nr. act / data	Emitent		
-	-	-	-	-	-	-	-	-	-	-	-	-

4. NOTĂRI, PROCESE, INTERDICȚII				
Tipul notării	Tip act	Nr. act/ data	Emitent	Identificator entitate asociată
-	-	-	-	-

5. OBSERVAȚII		
Imobil împrejmuit/ neîmprejmuit	Imobil contestat/ necontestat	Alte observații
Neîmprejmuit		



REGISTRUL CADASTRAL AL IMOBILELOR

ANEXA Nr. 2

UAT Denta

Zonă cooperativizată (Co)

Sector cadastral nr. 095


1. DESCRIEREA IMOBILULUI																
DATE TEREN											DATE CONSTRUCȚII					
Identificator teren	Adresă imobil	Număr cadastral	Nr. CF	Suprafața măsurată	Intravilan / extra.(I/E)	Nr. top.	Nr. tarla	Nr. parcelă	Categorie folosință	Suprafață parcelă	Identificator construcție	Cod grupă destinație	Suprafața construită	Nr. niveluri	Nr. CF	Constr. cu acte (DA/NU)
5641	Intravilan, Loc. Denta, Nr.603, UAT. Denta, Jud. Timiș; (Tarla: -, Parcela: -)		402584	1673	I	307/a			CC	670	1	CL	125	1	402584-C1	DA
					I	307/a			A	1003	2	CA	8	1	402584-C2	DA

2. PROPRIETATEA / POSESIA													
Titularul dreptului / posesiei			Proprietar=1 / Posesor=0	Data nașterii / CUI	Domiciliu / Sediul	Cota parte	Identificator entitate asociată	Cotă parte teren UI	Mod de dobândire	Act juridic			Obs. privitoare la proprietar
Nume / Denumire	Inițiala tatălui	Prenume								Tip act	Nr. act / data	Emitent	
ROMAN		MARIA	1	07.01.1957	Loc. Oravița, Str. ZONA GARII, Bl.B21, Ap.8, UAT. Oravița, Jud. Caraș-Severin	1439/1674	5641		Convenție	act notarial	2803 / 28.11.2016	CIOBANU ANA STEFANIA	necasatorita,bun propriu
ROMAN		MARIA	1	07.01.1957	Loc. Oravița, Str. ZONA GARII, Bl.B21, Ap.8, UAT. Oravița, Jud. Caraș-Severin	1/1	C1		Convenție	act notarial	2803 / 28.11.2016	CIOBANU ANA STEFANIA	necasatorita,bun propriu
NEIDENTIFICAT		NEIDENTIFICAT	1		Loc. Neidentificata, UAT. Denta, Jud. Timiș	235/1674	5641		Lege	act normativ	7 / 13.03.1996	Parlamentul Romaniei	Proprietar neidentificat.
ROMAN		MARIA	1	07.01.1957	Loc. Oravița, Str. ZONA GARII, Bl.B21, Ap.8, UAT. Oravița, Jud. Caraș-Severin	1/1	C2		Construire	act administrativ	2087 / 16.05.2024	Primaria Comunei Denta	necasatorita,bun propriu

3. SARCINI / DEZMEMBRĂMINTE												
Titular			Data nașterii / CUI	Domiciliu / Sediul	Tipul sarcinii sau al dezmembrămintelor dreptului de proprietate	Cota parte	Identificator entitate asociată	Act juridic			Valoare ipotecă	Tip monedă
Nume / Denumire	Inițiala tatălui	Prenume						Tip act	Nr. act / data	Emitent		
-	-	-	-	-	-	-	-	-	-	-	-	-

4. NOTĂRI, PROCESE, INTERDICȚII			
Tipul notării	Tip act	Nr. act / data	Identificator entitate asociată
-	-	-	-

5. OBSERVAȚII	
Imobil împrejmuit / neîmprejmuit	Imobil contestat / necontestat
Neîmprejmuit	



REGISTRUL CADASTRAL AL IMOBILELOR

ANEXA Nr. 2

UAT Denta

Zonă cooperativizată (Co)

Sector cadastral nr. 095

1. DESCRIEREA IMOBILULUI																
DATE TEREN										DATE CONSTRUCȚII						
Identificator teren	Adresă imobil	Număr cadastral	Nr. CF	Suprafața măsurată	Intravilan / extra.(I/E)	Nr. top.	Nr. tarla	Nr. parcelă	Categorie folosință	Suprafață parcelă	Identificator construcție	Cod grupă destinație	Suprafața construită	Nr. niveluri	Nr. CF	Constr. cu acte (DA/NU)
5642	Intravilan, Loc. Denta, Nr.602, UAT. Denta, Jud. Timiș; (Tarla: -, Parcela: -)		405072	1439	I	306/b			CC	465	1	CL	118	1	405072-C1	DA
					I	306/b			A	974						

2. PROPRIETATEA / POSESIA													
Titularul dreptului / posesiei			Proprietar=1 / Posesor=0	Data nașterii / CUI	Domiciliu / Sediul	Cota parte	Identificator entitate asociată	Cotă parte teren UI	Mod de dobândire	Act juridic			Obs. privitoare la proprietar
Nume / Denumire	Inițiala tatălui	Prenume								Tip act	Nr. act / data	Emitent	
BANIAS		LARISA-ISABELA	1	08.12.1995	Loc. Denta, Nr.602, UAT. Denta, Jud. Timiș	1/1	5642, C1		Convenție	act notarial	1359 / 26.10.2023	LACATUSU Camelia	necasatorita, bun propriu

3. SARCINI / DEZMEMBRĂMINTE												
Titular			Data nașterii / CUI	Domiciliu / Sediul	Tipul sarcinii sau al dezmembrămintelor dreptului de proprietate	Cota parte	Identificator entitate asociată	Act juridic			Valoare ipotecă	Tip monedă
Nume / Denumire	Inițiala tatălui	Prenume						Tip act	Nr. act / data	Emitent		
-	-	-	-	-	-	-	-	-	-	-	-	-

4. NOTĂRI, PROCESE, INTERDICȚII				
Tipul notării	Tip act	Nr. act / data	Emitent	Identificator entitate asociată
-	-	-	-	-

5. OBSERVAȚII		
Imobil împrejmuit / neîmprejmuit	Imobil contestat / necontestat	Alte observații
Neîmprejmuit		



REGISTRUL CADASTRAL AL IMOBILELOR

ANEXA Nr. 2

UAT Denta
Zonă cooperativizată (Co)

Sector cadastral nr. 095

1. DESCRIEREA IMOBILULUI																
DATE TEREN											DATE CONSTRUCȚII					
Identificator teren	Adresă imobil	Număr cadastral	Nr. CF	Suprafața măsurată	Intravilan / extra.(I/E)	Nr. top.	Nr. tarla	Nr. parcelă	Categorie folosință	Suprafață parcelă	Identificator construcție	Cod grupă destinație	Suprafața construită	Nr. niveluri	Nr. CF	Constr. cu acte (DA/NU)
5643	Intravilan, Loc. Bretea, UAT. Denta, Jud. Timiș; (Tarla: -, Parcela: -)			615	I				A	615						

2. PROPRIETATEA / POSESIA													
Titularul dreptului / posesiei			Proprietar=1 / Posesor=0	Data nașterii / CUI	Domiciliu / Sediu	Cota parte	Identificator entitate asociată	Cotă parte teren UI	Mod de dobândire	Act juridic			Obs. privitoare la proprietar
Nume / Denumire	Inițiala tatălui	Prenume								Tip act	Nr. act / data	Emitent	
NEIDENTIFICAT		NEIDENTIFICAT	0		Loc. Neidentificata, UAT. Denta, Jud. Timiș	1/1	5643		Lege	act administrativ	2087 / 16.05.2024	Primaria Comunei Denta	Proprietar neidentificat.

3. SARCINI / DEZMEMBRĂMINTE												
Titular			Data nașterii / CUI	Domiciliu / Sediu	Tipul sarcinii sau al dezmembrămintelor dreptului de proprietate	Cota parte	Identificator entitate asociată	Act juridic			Valoare ipotecă	Tip monedă
Nume / Denumire	Inițiala tatălui	Prenume						Tip act	Nr. act / data	Emitent		
-	-	-	-	-	-	-	-	-	-	-	-	-

4. NOTĂRI, PROCESE, INTERDICȚII				
Tipul notării	Tip act	Nr. act / data	Emitent	Identificator entitate asociată
Se noteaza mentiunea de proprietar neidentificat, rezerva comisiei locale de fond funciar	act normativ	7 / 13.03.1996	Parlamentul Romaniei	5643

5. OBSERVAȚII		
Imobil împrejmuit / neîmprejmuit	Imobil contestat / necontestat	Alte observații
Neîmprejmuit		



REGISTRUL CADASTRAL AL IMOBILELOR

ANEXA Nr. 2

UAT Denta

Zonă cooperativizată (Co)

Sector cadastral nr. 095

1. DESCRIEREA IMOBILULUI																
DATE TEREN											DATE CONSTRUCȚII					
Identificator teren	Adresă imobil	Număr cadastral	Nr. CF	Suprafața măsurată	Intravilan / extra.(I/E)	Nr. top.	Nr. tarla	Nr. parcelă	Categorie folosință	Suprafață parcelă	Identificator construcție	Cod grupă destinație	Suprafața construită	Nr. niveluri	Nr. CF	Constr. cu acte (DA/NU)
5644	Intravilan, Loc. Denta, Nr.601, UAT. Denta, Jud. Timiș; (Tarla: -, Parcela: -)		401436	863	I	306/a/1			CC	863	1	CL	145	1	401436-C1	DA
									2	CL	80	1	401436-C2	DA		
									3	CA	12	1	401436-C3	DA		

2. PROPRIETATEA / POSESIA															
Titularul dreptului / posesiei			Proprietar=1 / Posesor=0	Data nașterii / CUI	Domiciliu / Sediu	Cota parte	Identificator entitate asociată	Cotă parte teren UI	Mod de dobândire	Act juridic			Obs. privitoare la proprietar		
Nume / Denumire	Inițiala tatălui	Prenume								Tip act	Nr. act / data	Emitent			
NICOLICI		CRISTIAN	1		IRLANDA, Dublin 2, str. Lower Baggot, nr. 118, et.1	1/1	5644		Convenție	act notarial	2038 / 03.06.2004	NP.Lacatusu C	si sotia		
NICOLICI		RAMONA	1		Loc. Denta, UAT. Denta, Jud. Timiș								bun comun		
NICOLICI		CRISTIAN	1		IRLANDA, Dublin 2, str. Lower Baggot, nr. 118, et.1	1/1	C1		Convenție	act notarial	2038 / 03.06.2004	NP.Lacatusu C	si sotia		
NICOLICI		RAMONA	1		Loc. Denta, UAT. Denta, Jud. Timiș								bun comun		
NICOLICI		CRISTIAN	1		IRLANDA, Dublin 2, str. Lower Baggot, nr. 118, et.1	1/1	C2, C3		Construire	act administrativ	2087 / 16.05.2024	Primaria Comunei Denta	si sotia		
NICOLICI		RAMONA	1		Loc. Denta, UAT. Denta, Jud. Timiș								bun comun		

3. SARCINI / DEZMEMBRĂMINTE															
Titular			Data nașterii / CUI	Domiciliu / Sediu	Tipul sarcinii sau al dezmembrămintelor dreptului de proprietate	Cota parte	Identificator entitate asociată	Act juridic			Valoare ipotecă	Tip monedă			
Nume / Denumire	Inițiala tatălui	Prenume						Tip act	Nr. act / data	Emitent					
-	-	-	-	-	-	-	-	-	-	-	-	-	-		

4. NOTĂRI, PROCESE, INTERDICȚII															
Tipul notării						Tip act		Nr. act / data		Emitent			Identificator entitate asociată		
In baza incheierii de incuviintare a executarii silite nr. 370/10.03.2022. Judecatoria Deta, dosar instanta nr. 379/220/2022 , dosar executonal 37/2022 al BEJ ARDEAN CLAUDIU-GHEORGHEse noteaza urmarirea silita a imobilului inscris in prezenta carte funciara asupra cotei de sub B1.1 și B2.1 a lui NICOLICI CRISTIAN pentru suma de 3724,45 lei - EOS CREDIT FUNDING DAC						hotărâre judecătorească		370 / 10.03.2022		Judecatoria Deta, dos. 379/220/2022			5644, C1		

5. OBSERVAȚII															
Imobil împrejmuit/ neîmprejmuit				Imobil contestat/ necontestat				Alte observații							
Împrejmuit															

REGISTRUL CADASTRAL AL IMOBILELOR

ANEXA Nr. 2

UAT Denta

Zonă cooperativizată (Co)

Sector cadastral nr. 095


1. DESCRIEREA IMOBILULUI																
DATE TEREN											DATE CONSTRUCȚII					
Identificator teren	Adresă imobil	Număr cadastral	Nr. CF	Suprafața măsurată	Intravilan / extra.(I/E)	Nr. top.	Nr. tarla	Nr. parcelă	Categorie folosință	Suprafață parcelă	Identificator construcție	Cod grupă destinație	Suprafața construită	Nr. niveluri	Nr. CF	Constr. cu acte (DA/NU)
5645	Intravilan, Loc. Denta, Nr.622/A, UAT. Denta, Jud. Timiș; (Tarla: -, Parcela: -)		400311	9937	I				A	9937	3	CAS	220	1	400311-C3	DA
											4	CAS	60	1	400311-C4	DA

2. PROPRIETATEA / POSESIA													
Titularul dreptului / posesiei			Proprietar=1 / Posesor=0	Data nașterii / CUI	Domiciliu / Sediul	Cota parte	Identificator entitate asociată	Cotă parte teren UI	Mod de dobândire	Act juridic			Obs. privitoare la proprietar
Nume / Denumire	Inițiala tatălui	Prenume								Tip act	Nr. act / data	Emitent	
STATUL ROMAN			1	999999999999999	Loc. Denta, UAT. Denta, Jud. Timiș	3108/5324	5645		Expropriere	act normativ	187 / 01.01.1945	Parlamentul Romaniei	
STATUL ROMAN			1	999999999999999	Loc. Denta, UAT. Denta, Jud. Timiș	978/5324	5645		Expropriere	act normativ	187 / 01.01.1945	Parlamentul Romaniei	
COMUNA DENTA			1	999999999999999	Nr: 22	1841/5324	5645		Lege	act normativ	0 / 01.01.1945	Parlamentul Romaniei	domeniul public
COMUNA DENTA			1	999999999999999	Nr: 22	3483/5324	5645		Lege	act administrativ	4 / 01.02.2015	COMUNA DENTA	domeniul public
COMUNA DENTA			1	999999999999999	Nr: 22	1/1	C3		Construire	act administrativ	164 / 25.07.2014	Consiliul Judetean Timis	domeniul public
COMUNA DENTA			1	999999999999999	Nr: 22	1/1	C4		Lege	act administrativ	2087 / 16.05.2024	Primaria Comunei Denta	domeniul public

3. SARCINI / DEZMEMBRĂMINTE												
Titular			Data nașterii / CUI	Domiciliu / Sediul	Tipul sarcinii sau al dezmembrămintelor dreptului de proprietate	Cota parte	Identificator entitate asociată	Act juridic			Valoare ipotecă	Tip monedă
Nume / Denumire	Inițiala tatălui	Prenume						Tip act	Nr. act / data	Emitent		
-	-	-	-	-	-	-	-	-	-	-	-	-

4. NOTĂRI, PROCESE, INTERDICȚII			
Tipul notării	Tip act	Nr. act / data	Identificator entitate asociată
-	-	-	-

5. OBSERVAȚII		
Imobil împrejmuit / neîmprejmuit	Imobil contestat / necontestat	Alte observații
Împrejmuit		320, 321, 322



REGISTRUL CADASTRAL AL IMOBILELOR

ANEXA Nr. 2

UAT Denta

Zonă cooperativizată (Co)

Sector cadastral nr. 095

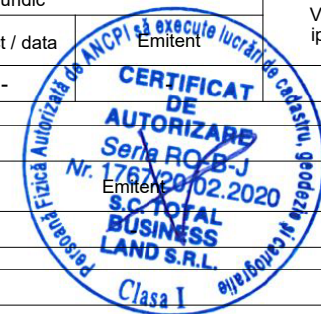
1. DESCRIEREA IMOBILULUI											DATE CONSTRUCȚII					
DATE TEREN											DATE CONSTRUCȚII					
Identificator teren	Adresă imobil	Număr cadastral	Nr. CF	Suprafața măsurată	Intravilan / extra.(I/E)	Nr. top.	Nr. tarla	Nr. parcelă	Categorie folosință	Suprafață parcelă	Identificator construcție	Cod grupă destinație	Suprafața construită	Nr. niveluri	Nr. CF	Constr. cu acte (DA/NU)
5647	Intravilan, Loc. Denta, Nr.621, UAT. Denta, Jud. Timiș; (Tarla: -, Parcela: -)		400136	1350	I	319/b/3			CC	1350	1	CL	199	2	400136-C1	DA

2. PROPRIETATEA / POSESIA													
Titularul dreptului / posesiei			Proprietar=1 / Posesor=0	Data nașterii / CUI	Domiciliu / Sediul	Cota parte	Identificator entitate asociată	Cotă parte teren UI	Mod de dobândire	Act juridic			Obs. privitoare la proprietar
Nume / Denumire	Inițiala tatălui	Prenume								Tip act	Nr. act / data	Emitent	
STATUL ROMAN			1	999999999999999	Loc. Denta, UAT. Denta, Jud. Timiș	4/4	5647		Expropriere	act normativ	187 / 01.01.1945	Parlamentul Romaniei	
POPOVICI		ION GHEORGHE	1		Loc. Denta, Nr.714, UAT. Denta, Jud. Timiș	1/4	C1		Convenție	act notarial	236 / 01.01.1991	O.J.C.V.L. Timisoara	si sotia
POPOVICI		MARIA - MARGARETA	1		Loc. Timisoara, Calea. ARADULUI, Nr.18, Ap.10, UAT. Timișoara, Jud. Timiș								
DOBROVOLSKI		DAN	1		Loc. Denta, UAT. Denta, Jud. Timiș	1/4	C1		Convenție	act notarial	417 / 01.01.1991	O.J.C.V.L. Timisoara	si sotia
DOBROVOLSKI		SABINA	1		Loc. Denta, UAT. Denta, Jud. Timiș								
MILOS		ACHIM-NICOLAE	1	11.10.1956	Loc. Denta, UAT. Denta, Jud. Timiș	1/4	C1		Convenție	act notarial	2991 / 19.12.2016	NP CIOBANU ANA STEFANIA	casatorit cu
MILOS		LAVORICA-SIMONIA	1	22.01.1964	Loc. Denta, UAT. Denta, Jud. Timiș								
ONOFREI		RILI-VENETIA	1	12.12.1958	Loc. Denta, UAT. Denta, Jud. Timiș	1/4	C1		Convenție	act notarial	11 / 29.08.2012	NP Turturica Alina	necasatorita, bun propriu

3. SARCINI / DEZMEMBRĂMINTE												
Titular			Data nașterii / CUI	Domiciliu / Sediul	Tipul sarcinii sau al dezmembrămintelor dreptului de proprietate	Cota parte	Identificator entitate asociată	Act juridic			Valoare ipotecă	Tip monedă
Nume / Denumire	Inițiala tatălui	Prenume						Tip act	Nr. act / data	Emitent		
-	-	-	-	-	-	-	-	-	-	-	-	-

4. NOTĂRI, PROCESE, INTERDICȚII			
Tipul notării	Tip act	Nr. act / data	Identificator entitate asociată
-	-	-	-

5. OBSERVAȚII		
Imobil împrejmuit / neîmprejmuit	Imobil contestat / necontestat	Alte observații
Împrejmuit		



REGISTRUL CADASTRAL AL IMOBILELOR

ANEXA Nr. 2

UAT Denta

Zonă cooperativizată (Co)

Sector cadastral nr. 095

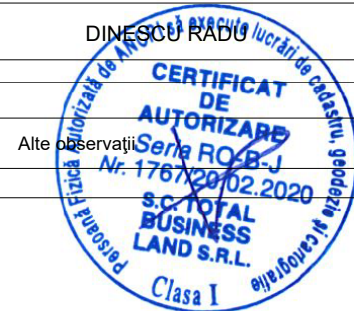
1. DESCRIEREA IMOBILULUI																
DATE TEREN											DATE CONSTRUCȚII					
Identificator teren	Adresă imobil	Număr cadastral	Nr. CF	Suprafața măsurată	Intravilan / extra.(I/E)	Nr. top.	Nr. tarla	Nr. parcelă	Categorie folosință	Suprafață parcelă	Identificator construcție	Cod grupă destinație	Suprafața construită	Nr. niveluri	Nr. CF	Constr. cu acte (DA/NU)
5648	Intravilan, Loc. Denta, Nr.620, UAT. Denta, Jud. Timiș; (Tarla: -, Parcela: -)		404430	1404	I	318/a			CC	600	1	CL	129	1	404430-C1	DA
					I	318/a			A	804	2	CA	35	1	404430-C2	DA

2. PROPRIETATEA / POSESIA													
Titularul dreptului / posesiei			Proprietar=1 / Posesor=0	Data nașterii / CUI	Domiciliu / Sediul	Cota parte	Identificator entitate asociată	Cotă parte teren UI	Mod de dobândire	Act juridic			Obs. privitoare la proprietar
Nume / Denumire	Inițiala tatălui	Prenume								Tip act	Nr. act / data	Emitent	
BUHAI		VASILE	1	18.06.1992	Loc. Petroman, Nr.145, UAT. Ciacova, Jud. Timiș	1/1	C2		Construire	act administrativ	2087 / 16.05.2024	Primaria Comunei Denta	si sotia
BUHAI		ANDREEA-MARIA	1	02.02.1993	Loc. Denta, Nr.361, UAT. Denta, Jud. Timiș								
BUHAI		VASILE	1	18.06.1992	Loc. Petroman, Nr.145, UAT. Ciacova, Jud. Timiș	1/1	5648, C1		Convenție	act notarial	494 / 09.06.2020	DINESCU RADU	si sotia
BUHAI		ANDREEA-MARIA	1	02.02.1993	Loc. Denta, Nr.361, UAT. Denta, Jud. Timiș								

3. SARCINI / DEZMEMBRĂMINTE												
Titular			Data nașterii / CUI	Domiciliu / Sediul	Tipul sarcinii sau al dezmembrămintelor dreptului de proprietate	Cota parte	Identificator entitate asociată	Act juridic			Valoare ipotecă	Tip monedă
Nume / Denumire	Inițiala tatălui	Prenume						Tip act	Nr. act / data	Emitent		
JISA		MARIA	05.02.1945	Loc. Denta, Nr.620, UAT. Denta, Jud. Timiș	Uzufruct viager	1/1	5648, C1	act notarial	494 / 09.06.2020	DINESCU RADU		

4. NOTĂRI, PROCESE, INTERDICȚII				
Tipul notării	Tip act	Nr. act / data	Emitent	Identificator entitate asociată
Drept de ipoteca legala, conform art. 2386 pct. 4 NCC, pentru plata rentei in bani corespunzatoare intretinerii neexecutate - JISA MARIA	act notarial	494 / 09.06.2020	DINESCU RADU	5648, C1

5. OBSERVAȚII		
Imobil împrejmuit / neîmprejmuit	Imobil contestat / necontestat	Alte observații
Împrejmuit		



REGISTRUL CADASTRAL AL IMOBILELOR

ANEXA Nr. 2

UAT Denta

Zonă cooperativizată (Co)

Sector cadastral nr. 095

1. DESCRIEREA IMOBILULUI																
DATE TEREN											DATE CONSTRUCȚII					
Identificator teren	Adresă imobil	Număr cadastral	Nr. CF	Suprafața măsurată	Intravilan / extra.(I/E)	Nr. top.	Nr. tarla	Nr. parcelă	Categorie folosință	Suprafață parcelă	Identificator construcție	Cod grupă destinație	Suprafața construită	Nr. niveluri	Nr. CF	Constr. cu acte (DA/NU)
5649	Intravilan, Loc. Denta, Nr.622/b, UAT. Denta, Jud. Timiș; (Tarla: -, Parcela: -)		400134	2089	I	319/b/1, 319/b/2			A	2089						

2. PROPRIETATEA / POSESIA													
Titularul dreptului / posesiei			Proprietar=1 / Posesor=0	Data nașterii / CUI	Domiciliu / Sediu	Cota parte	Identificator entitate asociată	Cotă parte teren UI	Mod de dobândire	Act juridic			Obs. privitoare la proprietar
Nume / Denumire	Inițiala tatălui	Prenume								Tip act	Nr. act / data	Emitent	
STATUL ROMAN			1	999999999999999	Loc. Bucuresti Sectorul 5, UAT. București Sectorul 5, Jud. Municipiul București	1/1	5649		Expropriere	act normativ	187 / 01.01.1945	Parlamentul Romaniei	

3. SARCINI / DEZMEMBRĂMINTE													
Titular			Data nașterii / CUI	Domiciliu / Sediu	Tipul sarcinii sau al dezmembrămintelor dreptului de proprietate	Cota parte	Identificator entitate asociată	Act juridic			Valoare ipotecă	Tip monedă	
Nume / Denumire	Inițiala tatălui	Prenume						Tip act	Nr. act / data	Emitent			
CONSILIUL LOCAL DETA			999999999999999	Loc. Denta, UAT. Denta, Jud. Timiș	Folosință	1/1	5649	act administrativ	9 / 01.01.2004	Consiliul Local Denta			

4. NOTĂRI, PROCESE, INTERDICȚII				
Tipul notării	Tip act	Nr. act / data	Emitent	Identificator entitate asociată
-	-	-	-	-

5. OBSERVAȚII		
Imobil împrejmuit / neîmprejmuit	Imobil contestat / necontestat	Alte observații
Neîmprejmuit		



UAT Denta

Zonă cooperativizată (Co)

Sector cadastral nr. 095

1. DESCRIEREA IMOBILULUI																
DATE TEREN											DATE CONSTRUCȚII					
Identificator teren	Adresă imobil	Număr cadastral	Nr. CF	Suprafața măsurată	Intravilan / extra.(I/E)	Nr. top.	Nr. tarla	Nr. parcelă	Categorie folosință	Suprafață parcelă	Identificator construcție	Cod grupă destinație	Suprafața construită	Nr. niveluri	Nr. CF	Constr. cu acte (DA/NU)
5650	Intravilan, Loc. Denta, Nr.619, UAT. Denta, Jud. Timiș; (Tarla: -, Parcela: -)		402645	1926	I	318/b			CC	678	1	CL	210	1	402645-C1	DA
					I	318/b			A	1248	2	CA	19	1	402645-C2	DA

2. PROPRIETATEA / POSESIA													
Titularul dreptului / posesiei			Proprietar=1 / Posesor=0	Data nașterii / CUI	Domiciliu / Sediul	Cota parte	Identificator entitate asociată	Cotă parte teren UI	Mod de dobândire	Act juridic			Obs. privitoare la proprietar
Nume / Denumire	Inițiala tatălui	Prenume								Tip act	Nr. act / data	Emitent	
DOBROVOLSKI		EMANUELA-GIORGINA	1	04.05.1982	Loc. Denta, UAT. Denta, Jud. Timiș	1/1	5650, C1		Convenție	act notarial	449 / 15.05.2019	LACATUSU Camelia	necasatorita, bun propriu
DOBROVOLSKI		EMANUELA-GIORGINA	1	04.05.1982	Loc. Denta, UAT. Denta, Jud. Timiș	1/1	C2		Construire	act administrativ	2087 / 16.05.2024	Primaria Comunei Denta	necasatorita, bun propriu

3. SARCINI / DEZMEMBRĂMINTE												
Titular			Data nașterii / CUI	Domiciliu / Sediul	Tipul sarcinii sau al dezmembrămintelor dreptului de proprietate	Cota parte	Identificator entitate asociată	Act juridic			Valoare ipotecă	Tip monedă
Nume / Denumire	Inițiala tatălui	Prenume						Tip act	Nr. act / data	Emitent		
CERNAIANU		VASILE	07.08.1944	Loc. Denta, UAT. Denta, Jud. Timiș	Uzufruct viager	1/1	5650, C1	act notarial	449 / 15.05.2019	LACATUSU Camelia		

4. NOTĂRI, PROCESE, INTERDICȚII				
Tipul notării	Tip act	Nr. act / data	Emitent	Identificator entitate asociată
Drept de ipoteca legala, conform art. 2386 pct. 4 NCC, pentru plata rentei in bani corespunzatoare intretinerii neexecutate - CERNAIANU VASILE	act notarial	449 / 15.05.2019	LACATUSU Camelia	5650, C1

5. OBSERVAȚII		
Imobil împrejmuit / neîmprejmuit	Imobil contestat / necontestat	Alte observații
Neîmprejmuit		



REGISTRUL CADASTRAL AL IMOBILELOR

ANEXA Nr. 2

UAT Denta

Zonă cooperativizată (Co)

Sector cadastral nr. 095


1. DESCRIEREA IMOBILULUI																
DATE TEREN											DATE CONSTRUCȚII					
Identificator teren	Adresă imobil	Număr cadastral	Nr. CF	Suprafața măsurată	Intravilan / extra.(I/E)	Nr. top.	Nr. tarla	Nr. parcelă	Categorie folosință	Suprafață parcelă	Identificator construcție	Cod grupă destinație	Suprafața construită	Nr. niveluri	Nr. CF	Constr. cu acte (DA/NU)
5651	Intravilan, Loc. Denta, Nr.623, UAT. Denta, Jud. Timiș; (Tarla: -, Parcela: -)		402820	1845	I	316/b			CC	725	1	CL	112	1	402820-C1	DA
					I	316/b			A	1120						

2. PROPRIETATEA / POSESIA													
Titularul dreptului / posesiei			Proprietar=1 / Posesor=0	Data nașterii / CUI	Domiciliu / Sediu	Cota parte	Identificator entitate asociată	Cotă parte teren UI	Mod de dobândire	Act juridic			Obs. privitoare la proprietar
Nume / Denumire	Inițiala tatălui	Prenume								Tip act	Nr. act / data	Emitent	
PRODAN		MANUEL-COSMIN	1	16.07.1986	Romania, Jud. TIMIS, Loc. Denta, Nr. Postal 617	1/2	5651		Convenție	act notarial	732 / 11.06.2014	NP LACATUSU CAMELIA	necasatorit, bun propriu
PRODAN		MANUEL-COSMIN	1	16.07.1986	Romania, Jud. TIMIS, Loc. Denta, Nr. Postal 617	1/2	C1		Convenție	act notarial	732 / 11.06.2014	NP LACATUSU CAMELIA	necasatorit, bun propriu
SABLIOV		MARIA	1	21.02.1990	Romania, Jud. TIMIS, Loc. Denta, Nr. Postal 617	1/2	5651		Convenție	act notarial	732 / 11.06.2014	NP LACATUSU CAMELIA	necasatorita, bun propriu
SABLIOV		MARIA	1	21.02.1990	Romania, Jud. TIMIS, Loc. Denta, Nr. Postal 617	1/2	C1		Convenție	act notarial	732 / 11.06.2014	NP LACATUSU CAMELIA	necasatorita, bun propriu

3. SARCINI / DEZMEMBRĂMINTE												
Titular			Data nașterii / CUI	Domiciliu / Sediu	Tipul sarcinii sau al dezmembrămintelor dreptului de proprietate	Cota parte	Identificator entitate asociată	Act juridic			Valoare ipotecă	Tip monedă
Nume / Denumire	Inițiala tatălui	Prenume						Tip act	Nr. act / data	Emitent		
-	-	-	-	-	-	-	-	-	-	-	-	-

4. NOTĂRI, PROCESE, INTERDICȚII				
Tipul notării	Tip act	Nr. act/ data	Emitent	Identificator entitate asociată
-	-	-	-	-

5. OBSERVAȚII		
Imobil împrejmuit/ neîmprejmuit	Imobil contestat/ necontestat	Alte observații
Neîmprejmuit		



REGISTRUL CADASTRAL AL IMOBILELOR

ANEXA Nr. 2

UAT Denta

Zonă cooperativizată (Co)

Sector cadastral nr. 095

1. DESCRIEREA IMOBILULUI																
DATE TEREN											DATE CONSTRUCȚII					
Identificator teren	Adresă imobil	Număr cadastral	Nr. CF	Suprafața măsurată	Intravilan / extra.(I/E)	Nr. top.	Nr. tarla	Nr. parcelă	Categorie folosință	Suprafață parcelă	Identificator construcție	Cod grupă destinație	Suprafața construită	Nr. niveluri	Nr. CF	Constr. cu acte (DA/NU)
5652	Intravilan, Loc. Denta, Nr.618, UAT. Denta, Jud. Timiș; (Tarla: -, Parcela: -)		401959	2590	I	317			CC	967	1	CL	116	1	401959-C1	DA
					I	317			A	1623	2	CA	56	1	401959-C2	DA
											3	CA	9	1	401959-C3	DA

2. PROPRIETATEA / POSESIA													
Titularul dreptului / posesiei			Proprietar=1 / Posesor=0	Data nașterii / CUI	Domiciliu / Sediu	Cota parte	Identificator entitate asociată	Cotă parte teren UI	Mod de dobândire	Act juridic			Obs. privitoare la proprietar
Nume / Denumire	Inițiala tatălui	Prenume								Tip act	Nr. act / data	Emitent	
TIOZLER		MARIA	1		Loc. Denta, UAT. Denta, Jud. Timiș	25/518	5652		Succesiune	act notarial	328 / 01.01.1983	BNP	
TIOZLER		MARIA	1		Loc. Denta, UAT. Denta, Jud. Timiș	1/2	C1		Succesiune	act notarial	328 / 01.01.1983	BNP	
STATUL ROMAN			1	999999999999999	Loc. Denta, UAT. Denta, Jud. Timiș	25/518	5652		Lege	act normativ	223 / 01.01.1974	Parlamentul Romaniei	
STATUL ROMAN			1	999999999999999	Loc. Denta, UAT. Denta, Jud. Timiș	1/2	C1		Lege	act normativ	223 / 01.01.1974	Parlamentul Romaniei	
PROPRIETATE EXTRATABULARA			1	999999999999999	Loc. Denta, UAT. Denta, Jud. Timiș	468/518	5652		Lege	act normativ	223 / 01.01.1974	Parlamentul Romaniei	
TIOZLER		MARIA	1		Loc. Denta, UAT. Denta, Jud. Timiș	1/1	C2, C3		Construire	act administrativ	2087 / 16.05.2024	Primaria Comunei Denta	

3. SARCINI / DEZMEMBRĂMINTE												
Titular			Data nașterii / CUI	Domiciliu / Sediu	Tipul sarcinii sau al dezmembrămintelor dreptului de proprietate	Cota parte	Identificator entitate asociată	Act juridic			Valoare ipotecă	Tip monedă
Nume / Denumire	Inițiala tatălui	Prenume						Tip act	Nr. act / data	Emitent		
-	-	-	-	-	-	-	-	-	-	-	-	-

4. NOTĂRI, PROCESE, INTERDICȚII			
Tipul notării	Tip act	Nr. act / data	Identificator entitate asociată
-	-	-	-

5. OBSERVAȚII		
Imobil împrejmuit / neîmprejmuit	Imobil contestat / necontestat	Alte observații
Neîmprejmuit		



REGISTRUL CADASTRAL AL IMOBILELOR

ANEXA Nr. 2

UAT Denta

Zonă cooperativizată (Co)

Sector cadastral nr. 095

1. DESCRIEREA IMOBILULUI																
DATE TEREN											DATE CONSTRUCȚII					
Identificator teren	Adresă imobil	Număr cadastral	Nr. CF	Suprafața măsurată	Intravilan / extra.(I/E)	Nr. top.	Nr. tarla	Nr. parcelă	Categorie folosință	Suprafață parcelă	Identificator construcție	Cod grupă destinație	Suprafața construită	Nr. niveluri	Nr. CF	Constr. cu acte (DA/NU)
5653	Intravilan, Loc. Denta, Nr.617, UAT. Denta, Jud. Timiș; (Tarla: -, Parcela: -)		404352	1439	I	316/a/1			CC	554	1	CL	117	1	404352-C1	DA
					I	316/a/1			A	885	2	CA	32	1	404352-C2	DA

2. PROPRIETATEA / POSESIA													
Titularul dreptului / posesiei			Proprietar=1 / Posesor=0	Data nașterii / CUI	Domiciliu / Sediu	Cota parte	Identificator entitate asociată	Cotă parte teren UI	Mod de dobândire	Act juridic			Obs. privitoare la proprietar
Nume / Denumire	Inițiala tatălui	Prenume								Tip act	Nr. act / data	Emitent	
STATUL ROMAN			1	99999999999999	Loc. Bucuresti Sectorul 5, UAT. București Sectorul 5, Jud. Municipiul București	400/1439	5653		Lege	act normativ	58 / 01.01.1974	Parlamentul Romaniei	
PRODAN		PETRICĂ	1		Loc. Denta, UAT. Denta, Jud. Timiș	1039/1439	5653		Convenție	act notarial	1431 / 26.07.1990	BNP	si sotia
PRODAN		RODICA	1		Loc. Denta, UAT. Denta, Jud. Timiș								bun comun
PRODAN		PETRICĂ	1		Loc. Denta, UAT. Denta, Jud. Timiș	1/1	C1		Convenție	act notarial	1431 / 26.07.1990	BNP	si sotia
PRODAN		RODICA	1		Loc. Denta, UAT. Denta, Jud. Timiș								bun comun
PRODAN		PETRICĂ	1		Loc. Denta, UAT. Denta, Jud. Timiș	1/1	C2		Construire	act administrativ	2087 / 16.05.2024	Primaria Comunei Denta	si sotia
PRODAN		RODICA	1		Loc. Denta, UAT. Denta, Jud. Timiș								bun comun

3. SARCINI / DEZMEMBRĂMINTE												
Titular			Data nașterii / CUI	Domiciliu / Sediu	Tipul sarcinii sau al dezmembrămintelor dreptului de proprietate	Cota parte	Identificator entitate asociată	Act juridic			Valoare ipotecă	Tip monedă
Nume / Denumire	Inițiala tatălui	Prenume						Tip act	Nr. act / data	Emitent		
-	-	-	-	-	-	-	-	-	-	-	-	-

4. NOTĂRI, PROCESE, INTERDICȚII			
Tipul notării	Tip act	Nr. act / data	Identificator entitate asociată
Interdicția de instrainare si grevare - DATCO IOSIF, DATCO SARA	act normativ	58 / 01.01.1974	5653
Drept de folosinta asupra 125 mp	act administrativ	4 / 01.01.1973	5653

5. OBSERVAȚII		
Imobil împrejmuit / neîmprejmuit	Imobil contestat / necontestat	Alte observații
Neîmprejmuit		



REGISTRUL CADASTRAL AL IMOBILELOR

ANEXA Nr. 2

UAT Denta

Zonă cooperativizată (Co)

Sector cadastral nr. 095

1. DESCRIEREA IMOBILULUI																
DATE TEREN											DATE CONSTRUCȚII					
Identificator teren	Adresă imobil	Număr cadastral	Nr. CF	Suprafața măsurată	Intravilan / extra.(I/E)	Nr. top.	Nr. tarla	Nr. parcelă	Categorie folosință	Suprafață parcelă	Identificator construcție	Cod grupă destinație	Suprafața construită	Nr. niveluri	Nr. CF	Constr. cu acte (DA/NU)
6029	Extravilan, Loc. Brestea, UAT. Denta, Jud. Timiș; (Tarla: 872/3, Parcela: -)	A872/3		1818	E		872/3		A	1818						

2. PROPRIETATEA / POSESIA													
Titularul dreptului / posesiei			Proprietar=1 / Posesor=0	Data nașterii / CUI	Domiciliu / Sediu	Cota parte	Identificator entitate asociată	Cotă parte teren UI	Mod de dobândire	Act juridic			Obs. privitoare la proprietar
Nume / Denumire	Inițiala tatălui	Prenume								Tip act	Nr. act / data	Emitent	
NEIDENTIFICAT		NEIDENTIFICAT	0		Loc. Neidentificata, UAT. Denta, Jud. Timiș	1/1	6029		Lege	act administrativ	2087 / 16.05.2024	Primaria Comunei Denta	Proprietar neidentificat.

3. SARCINI / DEZMEMBRĂMINTE												
Titular			Data nașterii / CUI	Domiciliu / Sediu	Tipul sarcinii sau al dezmembrămintelor dreptului de proprietate	Cota parte	Identificator entitate asociată	Act juridic			Valoare ipotecă	Tip monedă
Nume / Denumire	Inițiala tatălui	Prenume						Tip act	Nr. act / data	Emitent		
-	-	-	-	-	-	-	-	-	-	-	-	-

4. NOTĂRI, PROCESE, INTERDICȚII				
Tipul notării	Tip act	Nr. act / data	Emitent	Identificator entitate asociată
Se noteaza mentiunea de proprietar neidentificat, rezerva comisiei locale de fond funciar	act normativ	7 / 13.03.1996	PARLAMENTUL ROMANIEI	6029

5. OBSERVAȚII		
Imobil împrejmuit / neîmprejmuit	Imobil contestat / necontestat	Alte observații
Neîmprejmuit		



REGISTRUL CADASTRAL AL IMOBILELOR

ANEXA Nr. 2

UAT Denta
Zonă cooperativizată (Co)

Sector cadastral nr. 095

1. DESCRIEREA IMOBILULUI																
DATE TEREN											DATE CONSTRUCȚII					
Identificator teren	Adresă imobil	Număr cadastral	Nr. CF	Suprafața măsurată	Intravilan / extra.(I/E)	Nr. top.	Nr. tarla	Nr. parcelă	Categorie folosință	Suprafață parcelă	Identificator construcție	Cod grupă destinație	Suprafața construită	Nr. niveluri	Nr. CF	Constr. cu acte (DA/NU)
6030	Extravilan, Loc. Brestea, UAT. Denta, Jud. Timiș; (Tarla: 872/2, Parcela: -)	HCN872/2		1745	E		872/2		HR	1745						

2. PROPRIETATEA / POSESIA													
Titularul dreptului / posesiei			Proprietar=1 / Posesor=0	Data nașterii / CUI	Domiciliu / Sediu	Cota parte	Identificator entitate asociată	Cotă parte teren UI	Mod de dobândire	Act juridic			Obs. privitoare la proprietar
Nume / Denumire	Inițiala tatălui	Prenume								Tip act	Nr. act / data	Emitent	
NEIDENTIFICAT		NEIDENTIFICAT	0		Loc. Neidentificata, UAT. Denta, Jud. Timiș	1/1	6030		Lege	act administrativ	2087 / 16.05.2024	Primaria Comunei Denta	Proprietar neidentificat.

3. SARCINI / DEZMEMBRĂMINTE												
Titular			Data nașterii / CUI	Domiciliu / Sediu	Tipul sarcinii sau al dezmembrămintelor dreptului de proprietate	Cota parte	Identificator entitate asociată	Act juridic			Valoare ipotecă	Tip monedă
Nume / Denumire	Inițiala tatălui	Prenume						Tip act	Nr. act / data	Emitent		
-	-	-	-	-	-	-	-	-	-	-	-	-

4. NOTĂRI, PROCESE, INTERDICȚII				
Tipul notării	Tip act	Nr. act / data	Emitent	Identificator entitate asociată
Se noteaza mentiunea de proprietar neidentificat	act normativ	7 / 13.03.1996	PARLAMENTUL ROMANIEI	6030

5. OBSERVAȚII		
Imobil împrejmuit / neîmprejmuit	Imobil contestat / necontestat	Alte observații
Neîmprejmuit		



REGISTRUL CADASTRAL AL IMOBILELOR

ANEXA Nr. 2

UAT Denta
Zonă cooperativizată (Co)

Sector cadastral nr. 095

1. DESCRIEREA IMOBILULUI																
DATE TEREN											DATE CONSTRUCȚII					
Identificator teren	Adresă imobil	Număr cadastral	Nr. CF	Suprafața măsurată	Intravilan / extra.(I/E)	Nr. top.	Nr. tarla	Nr. parcelă	Categorie folosință	Suprafață parcelă	Identificator construcție	Cod grupă destinație	Suprafața construită	Nr. niveluri	Nr. CF	Constr. cu acte (DA/NU)
6031	Extravilan, Loc. Brestea, UAT. Denta, Jud. Timiș; (Tarla: 872/4, Parcela: -)	DE872/4		441	E		872/4		DR	441						

2. PROPRIETATEA / POSESIA													
Titularul dreptului / posesiei			Proprietar=1 / Posesor=0	Data nașterii / CUI	Domiciliu / Sediu	Cota parte	Identificator entitate asociată	Cotă parte teren UI	Mod de dobândire	Act juridic			Obs. privitoare la proprietar
Nume / Denumire	Inițiala tatălui	Prenume								Tip act	Nr. act / data	Emitent	
NEIDENTIFICAT		NEIDENTIFICAT	0		Loc. Neidentificata, UAT. Denta, Jud. Timiș	1/1	6031		Lege	act administrativ	2087 / 16.05.2024	Primaria Comunei Denta	Proprietar neidentificat.

3. SARCINI / DEZMEMBRĂMINTE												
Titular			Data nașterii / CUI	Domiciliu / Sediu	Tipul sarcinii sau al dezmembrămintelor dreptului de proprietate	Cota parte	Identificator entitate asociată	Act juridic			Valoare ipotecă	Tip monedă
Nume / Denumire	Inițiala tatălui	Prenume						Tip act	Nr. act / data	Emitent		
-	-	-	-	-	-	-	-	-	-	-	-	-

4. NOTĂRI, PROCESE, INTERDICȚII				
Tipul notării	Tip act	Nr. act / data	Emitent	Identificator entitate asociată
Se noteaza mentiunea de proprietar neidentificat	act normativ	7 / 13.03.1996	PARLAMENTUL ROMANIEI	6031

5. OBSERVAȚII		
Imobil împrejmuit / neîmprejmuit	Imobil contestat / necontestat	Alte observații
Neîmprejmuit		



REGISTRUL CADASTRAL AL IMOBILELOR

ANEXA Nr. 2

UAT Denta

Zonă cooperativizată (Co)

Sector cadastral nr. 095

1. DESCRIEREA IMOBILULUI																
DATE TEREN											DATE CONSTRUCȚII					
Identificator teren	Adresă imobil	Număr cadastral	Nr. CF	Suprafața măsurată	Intravilan / extra.(I/E)	Nr. top.	Nr. tarla	Nr. parcelă	Categorie folosință	Suprafață parcelă	Identificator construcție	Cod grupă destinație	Suprafața construită	Nr. niveluri	Nr. CF	Constr. cu acte (DA/NU)
6032	Extravilan, Loc. Brestea, UAT. Denta, Jud. Timiș; (Tarla: 33/4, Parcela: -)	PS33/4		10844	E		33/4		P	10844						

2. PROPRIETATEA / POSESIA													
Titularul dreptului / posesiei			Proprietar=1 / Posesor=0	Data nașterii / CUI	Domiciliu / Sediu	Cota parte	Identificator entitate asociată	Cotă parte teren UI	Mod de dobândire	Act juridic			Obs. privitoare la proprietar
Nume / Denumire	Inițiala tatălui	Prenume								Tip act	Nr. act / data	Emitent	
NEIDENTIFICAT		NEIDENTIFICAT	0		Loc. Neidentificata, UAT. Denta, Jud. Timiș	1/1	6032		Lege	act administrativ	2087 / 16.05.2024	Primaria Comunei Denta	Proprietar neidentificat.

3. SARCINI / DEZMEMBRĂMINTE												
Titular			Data nașterii / CUI	Domiciliu / Sediu	Tipul sarcinii sau al dezmembrămintelor dreptului de proprietate	Cota parte	Identificator entitate asociată	Act juridic			Valoare ipotecă	Tip monedă
Nume / Denumire	Inițiala tatălui	Prenume						Tip act	Nr. act / data	Emitent		
-	-	-	-	-	-	-	-	-	-	-	-	-

4. NOTĂRI, PROCESE, INTERDICȚII				
Tipul notării	Tip act	Nr. act / data	Emitent	Identificator entitate asociată
Se noteaza mentiunea de proprietar neidentificat, rezerva comisiei locale de fond funciar	act normativ	7 / 13.03.1996	PARLAMENTUL ROMANIEI	6032

5. OBSERVAȚII		
Imobil împrejmuit / neîmprejmuit	Imobil contestat / necontestat	Alte observații
Neîmprejmuit		



REGISTRUL CADASTRAL AL IMOBILELOR

ANEXA Nr. 2

UAT Denta

Zonă cooperativizată (Co)

Sector cadastral nr. 095

1. DESCRIEREA IMOBILULUI																
DATE TEREN											DATE CONSTRUCȚII					
Identificator teren	Adresă imobil	Număr cadastral	Nr. CF	Suprafața măsurată	Intravilan / extra.(I/E)	Nr. top.	Nr. tarla	Nr. parcelă	Categorie folosință	Suprafață parcelă	Identificator construcție	Cod grupă destinație	Suprafața construită	Nr. niveluri	Nr. CF	Constr. cu acte (DA/NU)
6033	Intravilan, Loc. Denta, Nr.584-579, UAT. Denta, Jud. Timiș; (Tarla: 33/3, Parcela: -)	A33/3		8564	I		33/3		A	8564						

2. PROPRIETATEA / POSESIA													
Titularul dreptului / posesiei			Proprietar=1 / Posesor=0	Data nașterii / CUI	Domiciliu / Sediul	Cota parte	Identificator entitate asociată	Cotă parte teren UI	Mod de dobândire	Act juridic			Obs. privitoare la proprietar
Nume / Denumire	Inițiala tatălui	Prenume								Tip act	Nr. act / data	Emitent	
NEIDENTIFICAT		NEIDENTIFICAT	0		Loc. Neidentificata, UAT. Denta, Jud. Timiș	1/1	6033		Lege	act administrativ	2087 / 16.05.2024	Primaria Comunei Denta	Proprietar neidentificat.

3. SARCINI / DEZMEMBRĂMINTE												
Titular			Data nașterii / CUI	Domiciliu / Sediul	Tipul sarcinii sau al dezmembrămintelor dreptului de proprietate	Cota parte	Identificator entitate asociată	Act juridic			Valoare ipotecă	Tip monedă
Nume / Denumire	Inițiala tatălui	Prenume						Tip act	Nr. act / data	Emitent		
-	-	-	-	-	-	-	-	-	-	-	-	-

4. NOTĂRI, PROCESE, INTERDICȚII				
Tipul notării	Tip act	Nr. act/ data	Emitent	Identificator entitate asociată
Se noteaza mentiunea de proprietar neidentificat, rezerva comisiei locale de fond funciar	act normativ	7 / 13.03.1996	PARLAMENTUL ROMANIEI	6033

5. OBSERVAȚII		
Imobil împrejmuit/ neîmprejmuit	Imobil contestat/ necontestat	Alte observații
Neîmprejmuit		



REGISTRUL CADASTRAL AL IMOBILELOR

ANEXA Nr. 2

UAT Denta

Zonă cooperativizată (Co)

Sector cadastral nr. 095

1. DESCRIEREA IMOBILULUI																
DATE TEREN											DATE CONSTRUCȚII					
Identificator teren	Adresă imobil	Număr cadastral	Nr. CF	Suprafața măsurată	Intravilan / extra.(I/E)	Nr. top.	Nr. tarla	Nr. parcelă	Categorie folosință	Suprafață parcelă	Identificator construcție	Cod grupă destinație	Suprafața construită	Nr. niveluri	Nr. CF	Constr. cu acte (DA/NU)
6034	Intravilan, Loc. Denta, Nr.657, UAT. Denta, Jud. Timiș; (Tarla: -, Parcela: -)		4523	1440	I	2336/a/414/2/1/6			A	1440						

2. PROPRIETATEA / POSESIA													
Titularul dreptului / posesiei			Proprietar=1 / Posesor=0	Data nașterii / CUI	Domiciliu / Sediu	Cota parte	Identificator entitate asociată	Cotă parte teren UI	Mod de dobândire	Act juridic			Obs. privitoare la proprietar
Nume / Denumire	Inițiala tatălui	Prenume								Tip act	Nr. act / data	Emitent	
GIORICI		IELINCA	1		Loc. Denta, UAT. Denta, Jud. Timiș	1/1	6034		Convenție	act notarial	0 / 24.12.1949	BNP	

3. SARCINI / DEZMEMBRĂMINTE												
Titular			Data nașterii / CUI	Domiciliu / Sediu	Tipul sarcinii sau al dezmembrămintelor dreptului de proprietate	Cota parte	Identificator entitate asociată	Act juridic			Valoare ipotecă	Tip monedă
Nume / Denumire	Inițiala tatălui	Prenume						Tip act	Nr. act / data	Emitent		
-	-	-	-	-	-	-	-	-	-	-	-	-

4. NOTĂRI, PROCESE, INTERDICȚII				
Tipul notării	Tip act	Nr. act / data	Emitent	Identificator entitate asociată
-	-	-	-	-

5. OBSERVAȚII		
Imobil împrejmuit / neîmprejmuit	Imobil contestat / necontestat	Alte observații
Neîmprejmuit		



REGISTRUL CADASTRAL AL IMOBILELOR

ANEXA Nr. 2

UAT Denta

Zonă cooperativizată (Co)

Sector cadastral nr. 095

1. DESCRIEREA IMOBILULUI																
DATE TEREN											DATE CONSTRUCȚII					
Identificator teren	Adresă imobil	Număr cadastral	Nr. CF	Suprafața măsurată	Intravilan / extra.(I/E)	Nr. top.	Nr. tarla	Nr. parcelă	Categorie folosință	Suprafață parcelă	Identificator construcție	Cod grupă destinație	Suprafața construită	Nr. niveluri	Nr. CF	Constr. cu acte (DA/NU)
6035	Intravilan, Loc. Denta, Nr.656, UAT. Denta, Jud. Timiș; (Tarla: -, Parcela: -)		4533	1439	I	2336/a/414/2/1/4			A	1439						

2. PROPRIETATEA / POSESIA													
Titularul dreptului / posesiei			Proprietar=1 / Posesor=0	Data nașterii / CUI	Domiciliu / Sediu	Cota parte	Identificator entitate asociată	Cotă parte teren UI	Mod de dobândire	Act juridic			Obs. privitoare la proprietar
Nume / Denumire	Inițiala tatălui	Prenume								Tip act	Nr. act / data	Emitent	
BOBOICIOV		MARIA	1		Loc. Denta, UAT. Denta, Jud. Timiș	1/1	6035		Convenție	act notarial	0 / 20.01.1941	BNP	

3. SARCINI / DEZMEMBRĂMINTE												
Titular			Data nașterii / CUI	Domiciliu / Sediu	Tipul sarcinii sau al dezmembrămintelor dreptului de proprietate	Cota parte	Identificator entitate asociată	Act juridic			Valoare ipotecă	Tip monedă
Nume / Denumire	Inițiala tatălui	Prenume						Tip act	Nr. act / data	Emitent		
-	-	-	-	-	-	-	-	-	-	-	-	-

4. NOTĂRI, PROCESE, INTERDICȚII				
Tipul notării	Tip act	Nr. act / data	Emitent	Identificator entitate asociată
-	-	-	-	-

5. OBSERVAȚII		
Imobil împrejmuit / neîmprejmuit	Imobil contestat / necontestat	Alte observații
Neîmprejmuit		



REGISTRUL CADASTRAL AL IMOBILELOR

ANEXA Nr. 2

UAT Denta

Zonă cooperativizată (Co)

Sector cadastral nr. 095

1. DESCRIEREA IMOBILULUI																
DATE TEREN											DATE CONSTRUCȚII					
Identificator teren	Adresă imobil	Număr cadastral	Nr. CF	Suprafața măsurată	Intravilan / extra.(I/E)	Nr. top.	Nr. tarla	Nr. parcelă	Categorie folosință	Suprafață parcelă	Identificator construcție	Cod grupă destinație	Suprafața construită	Nr. niveluri	Nr. CF	Constr. cu acte (DA/NU)
6036	Intravilan, Loc. Denta, Nr.655, UAT. Denta, Jud. Timiș; (Tarla: -, Parcela: -)		405003	1439	I	2386/a/414/2/1/2			A	1439						

2. PROPRIETATEA / POSESIA													
Titularul dreptului / posesiei			Proprietar=1 / Posesor=0	Data nașterii / CUI	Domiciliu / Sediul	Cota parte	Identificator entitate asociată	Cotă parte teren UI	Mod de dobândire	Act juridic			Obs. privitoare la proprietar
Nume / Denumire	Inițiala tatălui	Prenume								Tip act	Nr. act / data	Emitent	
NEDA		CORNELIA-SNEJANA	1	23.11.1991	Loc. Denta, UAT. Denta, Jud. Timiș	1/1	6036		Convenție	act notarial	1358 / 17.12.2019	LACATUSU Camelia	necasatorita, bun propriu

3. SARCINI / DEZMEMBRĂMINTE												
Titular			Data nașterii / CUI	Domiciliu / Sediul	Tipul sarcinii sau al dezmembrămintelor dreptului de proprietate	Cota parte	Identificator entitate asociată	Act juridic			Valoare ipotecă	Tip monedă
Nume / Denumire	Inițiala tatălui	Prenume						Tip act	Nr. act / data	Emitent		
-	-	-	-	-	-	-	-	-	-	-	-	-

4. NOTĂRI, PROCESE, INTERDICȚII				
Tipul notării	Tip act	Nr. act / data	Emitent	Identificator entitate asociată
-	-	-	-	-

5. OBSERVAȚII		
Imobil împrejmuit / neîmprejmuit	Imobil contestat / necontestat	Alte observații
Neîmprejmuit		



REGISTRUL CADASTRAL AL IMOBILELOR

ANEXA Nr. 2

UAT Denta

Zonă cooperativizată (Co)

Sector cadastral nr. 095

1. DESCRIEREA IMOBILULUI																
DATE TEREN											DATE CONSTRUCȚII					
Identificator teren	Adresă imobil	Număr cadastral	Nr. CF	Suprafața măsurată	Intravilan / extra.(I/E)	Nr. top.	Nr. tarla	Nr. parcelă	Categorie folosință	Suprafață parcelă	Identificator construcție	Cod grupă destinație	Suprafața construită	Nr. niveluri	Nr. CF	Constr. cu acte (DA/NU)
6037	Intravilan, Loc. Denta, Nr.654, UAT. Denta, Jud. Timiș; (Tarla: -, Parcela: -)		4524	1400	I	2336/a/414/2/1/1			A	1400						

2. PROPRIETATEA / POSESIA															
Titularul dreptului / posesiei			Proprietar=1 / Posesor=0	Data nașterii / CUI	Domiciliu / Sediul	Cota parte	Identificator entitate asociată	Cotă parte teren UI	Mod de dobândire	Act juridic			Obs. privitoare la proprietar		
Nume / Denumire	Inițiala tatălui	Prenume								Tip act	Nr. act / data	Emitent			
POPA		GHEORGHE	1		Loc. Denta, UAT. Denta, Jud. Timiș	1/1	6037		Convenție	act notarial	0 / 18.09.1958	BNP	si sotia nascuta		
BOT		FLOARE	1		Loc. Denta, UAT. Denta, Jud. Timiș										

3. SARCINI / DEZMEMBRĂMINTE															
Titular			Data nașterii / CUI	Domiciliu / Sediul	Tipul sarcinii sau al dezmembrămintelor dreptului de proprietate	Cota parte	Identificator entitate asociată	Act juridic			Valoare ipotecă	Tip monedă			
Nume / Denumire	Inițiala tatălui	Prenume						Tip act	Nr. act / data	Emitent					
-	-	-	-	-	-	-	-	-	-	-	-	-	-		

4. NOTĂRI, PROCESE, INTERDICȚII															
Tipul notării						Tip act		Nr. act / data		Emitent			Identificator entitate asociată		
-						-		-		-			-		

5. OBSERVAȚII															
Imobil împrejmuit / neîmprejmuit				Imobil contestat / necontestat				Alte observații							
Neîmprejmuit															



REGISTRUL CADASTRAL AL IMOBILELOR

ANEXA Nr. 2

UAT Denta

Zonă cooperativizată (Co)

Sector cadastral nr. 095

1. DESCRIEREA IMOBILULUI																
DATE TEREN											DATE CONSTRUCȚII					
Identificator teren	Adresă imobil	Număr cadastral	Nr. CF	Suprafața măsurată	Intravilan / extra.(I/E)	Nr. top.	Nr. tarla	Nr. parcelă	Categorie folosință	Suprafață parcelă	Identificator construcție	Cod grupă destinație	Suprafața construită	Nr. niveluri	Nr. CF	Constr. cu acte (DA/NU)
6038	Intravilan, Loc. Denta, Nr.653, UAT. Denta, Jud. Timiș; (Tarla: -, Parcela: -)		402668	1439	I	2336/a/414/1/168			A	826	1	CL	98	1	402668-C1	DA
					I	2336/a/414/1/168			CC	613	2	CA	28	1	402668-C2	DA

2. PROPRIETATEA / POSESIA

Titularul dreptului / posesiei			Proprietar=1 / Posesor=0	Data nașterii / CUI	Domiciliu / Sediul	Cota parte	Identificator entitate asociată	Cotă parte teren UI	Mod de dobândire	Act juridic			Obs. privitoare la proprietar
Nume / Denumire	Inițiala tatălui	Prenume								Tip act	Nr. act / data	Emitent	
PASCA		LEONTINA	1		Loc. Denta, Str. Elena Ghenescu, Bl.A14, Ap.15, UAT. Denta, Jud. Timiș	3/6	C1		Succeșiune	act notarial	111 / 01.01.1983	BNP	
NISTOR		AURELIA FLOARE	1		Loc. Denta, UAT. Denta, Jud. Timiș	1/6	C1		Succeșiune	act notarial	359 / 01.01.1984	BNP	
GAVRILAS		ION-GHEORGHE	1		Loc. Denta, UAT. Denta, Jud. Timiș	1/6	C1		Succeșiune	act notarial	359 / 01.01.1984	BNP	
GAVRILAS		DUMITRU	1		Loc. Denta, UAT. Denta, Jud. Timiș	1/6	C1		Succeșiune	act notarial	359 / 01.01.1984	BNP	
PASCA		LEONTINA	1		Loc. Denta, Str. Elena Ghenescu, Bl.A14, Ap.15, UAT. Denta, Jud. Timiș	3/6	6038		Lege	act administrativ	403 / 23.10.2018	Prefect Judet Timis	
NISTOR		AURELIA FLOARE	1		Loc. Denta, UAT. Denta, Jud. Timiș	1/6	6038		Lege	act administrativ	403 / 23.10.2018	Prefect Judet Timis	
GAVRILAS		DUMITRU-STELIAN	1	14.10.1970	Loc. Denta, UAT. Denta, Jud. Timiș	1/6	6038		Lege	act administrativ	403 / 23.10.2018	Prefect Judet Timis	
GAVRILAS		DUMITRU	1		Loc. Denta, UAT. Denta, Jud. Timiș	1/6	6038		Lege	act administrativ	403 / 23.10.2018	Prefect Judet Timis	
PASCA		LEONTINA	1		Loc. Denta, Str. Elena Ghenescu, Bl.A14, Ap.15, UAT. Denta, Jud. Timiș	1/1	C2		Lege	act administrativ	20877 / 16.05.2024	Primăria Comunei Denta	
NISTOR		AURELIA FLOARE	1		Loc. Denta, UAT. Denta, Jud. Timiș								
GAVRILAS		DUMITRU-STELIAN	1	14.10.1970	Loc. Denta, UAT. Denta, Jud. Timiș								
GAVRILAS		DUMITRU	1		Loc. Denta, UAT. Denta, Jud. Timiș								
GAVRILAS		ION-GHEORGHE	1		Loc. Denta, UAT. Denta, Jud. Timiș								



3. SARCINI / DEZMEMBRĂMINTE

Titular			Data nașterii / CUI	Domiciliu / Sediul	Tipul sarcinii sau al dezmembrămintelor dreptului de proprietate	Cota parte	Identificator entitate asociată	Act juridic			Valoare ipotecă	Tip monedă
Nume / Denumire	Inițiala tatălui	Prenume						Tip act	Nr. act / data	Emitent		
-	-	-	-	-	-	-	-	-	-	-	-	-

4. NOTĂRI, PROCESE, INTERDICȚII

Tipul notării	Tip act	Nr. act/ data	Emitent	Identificator entitate asociată
Drept de folosință supra 719 mp teren	act administrativ	0 / 20.11.1984	Parlamentul României	6038

5. OBSERVAȚII

Imobil împrejmuit/ neîmprejmuit	Imobil contestat/ necontestat	Alte observații
Neîmprejmuit		



REGISTRUL CADASTRAL AL IMOBILELOR

ANEXA Nr. 2

UAT Denta

Zonă cooperativizată (Co)

Sector cadastral nr. 095

1. DESCRIEREA IMOBILULUI																
DATE TEREN											DATE CONSTRUCȚII					
Identificator teren	Adresă imobil	Număr cadastral	Nr. CF	Suprafața măsurată	Intravilan / extra.(I/E)	Nr. top.	Nr. tarla	Nr. parcelă	Categorie folosință	Suprafață parcelă	Identificator construcție	Cod grupă destinație	Suprafața construită	Nr. niveluri	Nr. CF	Constr. cu acte (DA/NU)
6039	Intravilan, Loc. Denta, Nr.652, UAT. Denta, Jud. Timiș; (Tarla: -, Parcela: -)			1608	I				A	1608						

2. PROPRIETATEA / POSESIA													
Titularul dreptului / posesiei			Proprietar=1 / Posesor=0	Data nașterii / CUI	Domiciliu / Sediu	Cota parte	Identificator entitate asociată	Cotă parte teren UI	Mod de dobândire	Act juridic			Obs. privitoare la proprietar
Nume / Denumire	Inițiala tatălui	Prenume								Tip act	Nr. act / data	Emitent	
NEIDENTIFICAT		NEIDENTIFICAT	0		Loc. Neidentificata, UAT. Denta, Jud. Timiș	1/1	6039		Lege	act administrativ	2087 / 16.05.2024	Primaria Comunei Denta	Proprietar neidentificat.

3. SARCINI / DEZMEMBRĂMINTE												
Titular			Data nașterii / CUI	Domiciliu / Sediu	Tipul sarcinii sau al dezmembrămintelor dreptului de proprietate	Cota parte	Identificator entitate asociată	Act juridic			Valoare ipotecă	Tip monedă
Nume / Denumire	Inițiala tatălui	Prenume						Tip act	Nr. act / data	Emitent		
-	-	-	-	-	-	-	-	-	-	-	-	-

4. NOTĂRI, PROCESE, INTERDICȚII				
Tipul notării	Tip act	Nr. act / data	Emitent	Identificator entitate asociată
Se noteaza mentiunea de proprietar neidentificat, rezerva comisiei locale de fond funciar	act normativ	7 / 13.03.1996	PARLAMENTUL ROMANIEI	6039

5. OBSERVAȚII		
Imobil împrejmuit / neîmprejmuit	Imobil contestat / necontestat	Alte observații
Neîmprejmuit		



REGISTRUL CADASTRAL AL IMOBILELOR

ANEXA Nr. 2

UAT Denta

Zonă cooperativizată (Co)

Sector cadastral nr. 095

1. DESCRIEREA IMOBILULUI																
DATE TEREN											DATE CONSTRUCȚII					
Identificator teren	Adresă imobil	Număr cadastral	Nr. CF	Suprafața măsurată	Intravilan / extra.(I/E)	Nr. top.	Nr. tarla	Nr. parcelă	Categorie folosință	Suprafață parcelă	Identificator construcție	Cod grupă destinație	Suprafața construită	Nr. niveluri	Nr. CF	Constr. cu acte (DA/NU)
6040	Intravilan, Loc. Denta, Nr.652, UAT. Denta, Jud. Timiș; (Tarla: -, Parcela: -)		400288	1439	I	2336/a/414/1/167			A	1439						

2. PROPRIETATEA / POSESIA													
Titularul dreptului / posesiei			Proprietar=1 / Posesor=0	Data nașterii / CUI	Domiciliu / Sediul	Cota parte	Identificator entitate asociată	Cotă parte teren UI	Mod de dobândire	Act juridic			Obs. privitoare la proprietar
Nume / Denumire	Inițiala tatălui	Prenume								Tip act	Nr. act / data	Emitent	
HOCHBEIN		ANTON	1		Loc. Denta, UAT. Denta, Jud. Timiș	1/1	6040		Expropriere	act normativ	0 / 01.01.1958	Parlamentul Romaniei	

3. SARCINI / DEZMEMBRĂMINTE												
Titular			Data nașterii / CUI	Domiciliu / Sediul	Tipul sarcinii sau al dezmembrămintelor dreptului de proprietate	Cota parte	Identificator entitate asociată	Act juridic			Valoare ipotecă	Tip monedă
Nume / Denumire	Inițiala tatălui	Prenume						Tip act	Nr. act / data	Emitent		
-	-	-	-	-	-	-	-	-	-	-	-	-

4. NOTĂRI, PROCESE, INTERDICȚII				
Tipul notării	Tip act	Nr. act / data	Emitent	Identificator entitate asociată
-	-	-	-	-

5. OBSERVAȚII		
Imobil împrejmuit / neîmprejmuit	Imobil contestat / necontestat	Alte observații
Neîmprejmuit		



REGISTRUL CADASTRAL AL IMOBILELOR

ANEXA Nr. 2

UAT Denta
Zonă cooperativizată (Co)

Sector cadastral nr. 095

1. DESCRIEREA IMOBILULUI																
DATE TEREN											DATE CONSTRUCȚII					
Identificator teren	Adresă imobil	Număr cadastral	Nr. CF	Suprafața măsurată	Intravilan / extra.(I/E)	Nr. top.	Nr. tarla	Nr. parcelă	Categorie folosință	Suprafață parcelă	Identificator construcție	Cod grupă destinație	Suprafața construită	Nr. niveluri	Nr. CF	Constr. cu acte (DA/NU)
6041	Extravilan, Loc. Brestea, UAT. Denta, Jud. Timiș; (Tarla: 33/2, Parcela: -)	DE33/2		639	E		33/2		DR	639						

2. PROPRIETATEA / POSESIA													
Titularul dreptului / posesiei			Proprietar=1 / Posesor=0	Data nașterii / CUI	Domiciliu / Sediu	Cota parte	Identificator entitate asociată	Cotă parte teren UI	Mod de dobândire	Act juridic			Obs. privitoare la proprietar
Nume / Denumire	Inițiala tatălui	Prenume								Tip act	Nr. act / data	Emitent	
NEIDENTIFICAT		NEIDENTIFICAT	0		Loc. Neidentificata, UAT. Denta, Jud. Timiș	1/1	6041		Lege	act administrativ	2087 / 16.05.2024	Primaria Comunei Denta	Proprietar neidentificat.

3. SARCINI / DEZMEMBRĂMINTE												
Titular			Data nașterii / CUI	Domiciliu / Sediu	Tipul sarcinii sau al dezmembrămintelor dreptului de proprietate	Cota parte	Identificator entitate asociată	Act juridic			Valoare ipotecă	Tip monedă
Nume / Denumire	Inițiala tatălui	Prenume						Tip act	Nr. act / data	Emitent		
-	-	-	-	-	-	-	-	-	-	-	-	-

4. NOTĂRI, PROCESE, INTERDICȚII				
Tipul notării	Tip act	Nr. act / data	Emitent	Identificator entitate asociată
Se noteaza mentiunea de proprietar neidentificat	act normativ	7 / 13.03.1996	PARLAMENTUL ROMANIEI	6041

5. OBSERVAȚII		
Imobil împrejmuit / neîmprejmuit	Imobil contestat / necontestat	Alte observații
Neîmprejmuit		



REGISTRUL CADASTRAL AL IMOBILELOR

ANEXA Nr. 2

UAT Denta

Zonă cooperativizată (Co)

Sector cadastral nr. 095

1. DESCRIEREA IMOBILULUI																
DATE TEREN											DATE CONSTRUCȚII					
Identificator teren	Adresă imobil	Număr cadastral	Nr. CF	Suprafața măsurată	Intravilan / extra.(I/E)	Nr. top.	Nr. tarla	Nr. parcelă	Categorie folosință	Suprafață parcelă	Identificator construcție	Cod grupă destinație	Suprafața construită	Nr. niveluri	Nr. CF	Constr. cu acte (DA/NU)
6042	Intravilan, Loc. Denta, Nr.651, UAT. Denta, Jud. Timiș; (Tarla: -, Parcela: -)		402117	1795	I	345/b			A	1224	1	CL	38	1	402117-C1	DA
					I	345/b			CC	571	2	CL	44	1	402117-C2	DA

2. PROPRIETATEA / POSESIA

Titularul dreptului / posesiei			Proprietar=1 / Posesor=0	Data nașterii / CUI	Domiciliu / Sediul	Cota parte	Identificator entitate asociată	Cotă parte teren UI	Mod de dobândire	Act juridic			Obs. privitoare la proprietar
Nume / Denumire	Inițiala tatălui	Prenume								Tip act	Nr. act / data	Emitent	
STEF		PETRU	1	01.04.1961	Loc. Timișoara, Str. HERCULANE, Nr.62A, UAT. Timișoara, Jud. Timiș	75/1795	6042		Succeșiune	act notarial	44 / 24.05.2023	CIOBANU ANA STEFANIA	fiu
STEF		PETRU	1	01.04.1961	Loc. Timișoara, Str. HERCULANE, Nr.62A, UAT. Timișoara, Jud. Timiș	3/32	C1		Succeșiune	act notarial	44 / 24.05.2023	CIOBANU ANA STEFANIA	fiu
CIOACA		ECATERINA	1	20.07.1958	Loc. Timișoara, Str. GAVRIL MUSICESCU, Nr.24, Ap.9, UAT. Timișoara, Jud. Timiș	75/1795	6042		Succeșiune	act notarial	44 / 24.05.2023	CIOBANU ANA STEFANIA	
CIOACA		ECATERINA	1	20.07.1958	Loc. Timișoara, Str. GAVRIL MUSICESCU, Nr.24, Ap.9, UAT. Timișoara, Jud. Timiș	3/32	C1		Succeșiune	act notarial	44 / 24.05.2023	CIOBANU ANA STEFANIA	
STEF		DOREL	1	06.01.1967	Loc. Timișoara, Str. ELECTRONICII, Nr.23, Bl.14, Ap.10, UAT. Timișoara, Jud. Timiș	75/1795	6042		Succeșiune	act notarial	44 / 24.05.2023	CIOBANU ANA STEFANIA	
STEF		DOREL	1	06.01.1967	Loc. Timișoara, Str. ELECTRONICII, Nr.23, Bl.14, Ap.10, UAT. Timișoara, Jud. Timiș	3/32	C1		Succeșiune	act notarial	44 / 24.05.2023	CIOBANU ANA STEFANIA	
STEF		ALINA-MIHAELA	1	14.12.1988	Loc. Denta, UAT. Denta, Jud. Timiș	75/1795	6042		Succeșiune	act notarial	44 / 24.05.2023	CIOBANU ANA STEFANIA	
STEF		ALINA-MIHAELA	1	14.12.1988	Loc. Denta, UAT. Denta, Jud. Timiș	3/32	C1		Succeșiune	act notarial	44 / 24.05.2023	CIOBANU ANA STEFANIA	
STEF		PETRU	1	01.04.1961	Loc. Timișoara, Str. HERCULANE, Nr.62A, UAT. Timișoara, Jud. Timiș	125/1795	6042		Succeșiune	act notarial	44 / 24.05.2023	CIOBANU ANA STEFANIA	fiu
STEF		PETRU	1	01.04.1961	Loc. Timișoara, Str. HERCULANE, Nr.62A, UAT. Timișoara, Jud. Timiș	5/32	C1		Succeșiune	act notarial	44 / 24.05.2023	CIOBANU ANA STEFANIA	fiu



2. PROPRIETATEA / POSESIA

Titularul dreptului / posesiei			Proprietar=1 / Posesor=0	Data nașterii / CUI	Domiciliu / Sediu	Cota parte	Identificator entitate asociată	Cotă parte teren UI	Mod de dobândire	Act juridic			Obs. privitoare la proprietar
Nume / Denumire	Inițiala tatălui	Prenume								Tip act	Nr. act / data	Emitent	
CIOACA		ECATERINA	1	20.07.1958	Loc. Timisoara, Str. GAVRIL MUSICESCU, Nr.24, Ap.9, UAT. Timișoara, Jud. Timiș	125/1795	6042		Succesiune	act notarial	44 / 24.05.2023	CIOBANU ANA STEFANIA	
CIOACA		ECATERINA	1	20.07.1958	Loc. Timisoara, Str. GAVRIL MUSICESCU, Nr.24, Ap.9, UAT. Timișoara, Jud. Timiș	5/32	C1		Succesiune	act notarial	44 / 24.05.2023	CIOBANU ANA STEFANIA	
STEF		DOREL	1	06.01.1967	Loc. Timisoara, Str. ELECTRONICII, Nr.23, Bl.14, Ap.10, UAT. Timișoara, Jud. Timiș	125/1795	6042		Succesiune	act notarial	44 / 24.05.2023	CIOBANU ANA STEFANIA	
STEF		DOREL	1	06.01.1967	Loc. Timisoara, Str. ELECTRONICII, Nr.23, Bl.14, Ap.10, UAT. Timișoara, Jud. Timiș	5/32	C1		Succesiune	act notarial	44 / 24.05.2023	CIOBANU ANA STEFANIA	
STEF		ALINA-MIHAELA	1	14.12.1988	Loc. Denta, UAT. Denta, Jud. Timiș	125/1795	6042		Succesiune	act notarial	44 / 24.05.2023	CIOBANU ANA STEFANIA	
STEF		ALINA-MIHAELA	1	14.12.1988	Loc. Denta, UAT. Denta, Jud. Timiș	5/32	C1		Succesiune	act notarial	44 / 24.05.2023	CIOBANU ANA STEFANIA	
NEIDENTIFICAT		NEIDENTIFICAT	1		Loc. Neidentificata, UAT. Denta, Jud. Timiș	995/1795	6042		Lege	act normativ	7 / 13.03.1996	Parlamentul Romaniei	Proprietar neidentificat.
STEF		PETRU	1	01.04.1961	Loc. Timisoara, Str. HERCULANE, Nr.62A, UAT. Timișoara, Jud. Timiș	1/1	C2		Construire	act administrativ	2087 / 16.05.2024	Primaria Comunei Denta	fiu
CIOACA		ECATERINA	1	20.07.1958	Loc. Timisoara, Str. GAVRIL MUSICESCU, Nr.24, Ap.9, UAT. Timișoara, Jud. Timiș								
STEF		DOREL	1	06.01.1967	Loc. Timisoara, Str. ELECTRONICII, Nr.23, Bl.14, Ap.10, UAT. Timișoara, Jud. Timiș								
STEF		ALINA-MIHAELA	1	14.12.1988	Loc. Denta, UAT. Denta, Jud. Timiș								

3. SARCINI / DEZMEMBRĂMINTE

Titular			Data nașterii / CUI	Domiciliu / Sediu	Tipul sarcinii sau al dezmembrămintelor dreptului de proprietate	Cota parte	Identificator entitate asociată	Act juridic			Valoare ipotecă	Tip monedă
Nume / Denumire	Inițiala tatălui	Prenume						Tip act	Nr. act / data	Emitent		
-	-	-	-	-	-	-	-	-	-	-	-	-

4. NOTĂRI, PROCESE, INTERDICȚII

Tipul notării	Tip act	Nr. act/ data	Emitent	Identificator entitate asociată
-	-	-	-	-



5. OBSERVAȚII		
Imobil împrejmuit/ neîmprejmuit	Imobil contestat/ necontestat	Alte observații
Neîmprejmuit		



REGISTRUL CADASTRAL AL IMOBILELOR

ANEXA Nr. 2

UAT Denta

Zonă cooperativizată (Co)

Sector cadastral nr. 095

1. DESCRIEREA IMOBILULUI																
DATE TEREN											DATE CONSTRUCȚII					
Identificator teren	Adresă imobil	Număr cadastral	Nr. CF	Suprafața măsurată	Intravilan / extra.(I/E)	Nr. top.	Nr. tarla	Nr. parcelă	Categorie folosință	Suprafață parcelă	Identificator construcție	Cod grupă destinație	Suprafața construită	Nr. niveluri	Nr. CF	Constr. cu acte (DA/NU)
6043	Intravilan, Loc. Denta, Nr.650, UAT. Denta, Jud. Timiș; (Tarla: -, Parcela: -)		405209	1767	I	345/a			A	1236	1	CL	78	1	405209-C1	DA
					I	345/a			CC	531	2	CA	27	1	405209-C2	DA
											3	CA	26	1	405209-C3	DA

2. PROPRIETATEA / POSESIA															
Titularul dreptului / posesiei			Proprietar=1 / Posesor=0	Data nașterii / CUI	Domiciliu / Sediu	Cota parte	Identificator entitate asociată	Cotă parte teren UI	Mod de dobândire	Act juridic			Obs. privitoare la proprietar		
Nume / Denumire	Inițiala tatălui	Prenume								Tip act	Nr. act / data	Emitent			
MOCIAR		LAZAR	1		Loc. Denta, UAT. Denta, Jud. Timiș	1/1	6043, C1		Succesiune	act notarial	329 / 02.09.1994	BNP			
MOCIAR		LAZAR	1		Loc. Denta, UAT. Denta, Jud. Timiș	1/1	C2, C3		Construire	act administrativ	2087 / 16.05.2024	Primaria Comunei Denta			

3. SARCINI / DEZMEMBRĂMINTE												
Titular			Data nașterii / CUI	Domiciliu / Sediu	Tipul sarcinii sau al dezmembrămintelor dreptului de proprietate	Cota parte	Identificator entitate asociată	Act juridic			Valoare ipotecă	Tip monedă
Nume / Denumire	Inițiala tatălui	Prenume						Tip act	Nr. act / data	Emitent		
-	-	-	-	-	-	-	-	-	-	-	-	-

4. NOTĂRI, PROCESE, INTERDICȚII				
Tipul notării	Tip act	Nr. act/ data	Emitent	Identificator entitate asociată
-	-	-	-	-

5. OBSERVAȚII		
Imobil împrejmuit/ neîmprejmuit	Imobil contestat/ necontestat	Alte observații
Neîmprejmuit		



REGISTRUL CADASTRAL AL IMOBILELOR

ANEXA Nr. 2

UAT Denta

Zonă cooperativizată (Co)

Sector cadastral nr. 095

1. DESCRIEREA IMOBILULUI																
DATE TEREN											DATE CONSTRUCȚII					
Identificator teren	Adresă imobil	Număr cadastral	Nr. CF	Suprafața măsurată	Intravilan / extra.(I/E)	Nr. top.	Nr. tarla	Nr. parcelă	Categorie folosință	Suprafață parcelă	Identificator construcție	Cod grupă destinație	Suprafața construită	Nr. niveluri	Nr. CF	Constr. cu acte (DA/NU)
6044	Intravilan, Loc. Denta, Nr.648-649, UAT. Denta, Jud. Timiș; (Tarla: -, Parcela: -)		405206	2877	I	344			A	2877						

2. PROPRIETATEA / POSESIA													
Titularul dreptului / posesiei			Proprietar=1 / Posesor=0	Data nașterii / CUI	Domiciliu / Sediul	Cota parte	Identificator entitate asociată	Cotă parte teren UI	Mod de dobândire	Act juridic			Obs. privitoare la proprietar
Nume / Denumire	Inițiala tatălui	Prenume								Tip act	Nr. act / data	Emitent	
MOCIAR		LAZAR	1		Loc. Denta, UAT. Denta, Jud. Timiș	1/2	6044		Succesiune	act notarial	329 / 02.09.1994	BNP	
MOCIAR		LAZAR	1		Loc. Denta, UAT. Denta, Jud. Timiș	1/2	6044		Succesiune	act notarial	150 / 01.01.1996	NP. Lacatusu C.	

3. SARCINI / DEZMEMBRĂMINTE												
Titular			Data nașterii / CUI	Domiciliu / Sediul	Tipul sarcinii sau al dezmembrămintelor dreptului de proprietate	Cota parte	Identificator entitate asociată	Act juridic			Valoare ipotecă	Tip monedă
Nume / Denumire	Inițiala tatălui	Prenume						Tip act	Nr. act / data	Emitent		
CERB		ION	14.07.1965	Loc. Denta, UAT. Denta, Jud. Timiș	Ipotecă	1/1	6044	act notarial	708 / 03.05.2023	CIOBANU ANA STEFANIA	9500	EUR

4. NOTĂRI, PROCESE, INTERDICȚII				
Tipul notării	Tip act	Nr. act / data	Emitent	Identificator entitate asociată
-	-	-	-	-

5. OBSERVAȚII		
Imobil împrejmuit / neîmprejmuit	Imobil contestat / necontestat	Alte observații
Neîmprejmuit		



REGISTRUL CADASTRAL AL IMOBILELOR

ANEXA Nr. 2

UAT Denta

Zonă cooperativizată (Co)

Sector cadastral nr. 095

1. DESCRIEREA IMOBILULUI																
DATE TEREN											DATE CONSTRUCȚII					
Identificator teren	Adresă imobil	Număr cadastral	Nr. CF	Suprafața măsurată	Intravilan / extra.(I/E)	Nr. top.	Nr. tarla	Nr. parcelă	Categorie folosință	Suprafață parcelă	Identificator construcție	Cod grupă destinație	Suprafața construită	Nr. niveluri	Nr. CF	Constr. cu acte (DA/NU)
6045	Intravilan, Loc. Denta, Nr.647, UAT. Denta, Jud. Timiș; (Tarla: -, Parcela: -)		405207	1295	I	343			A	1295						

2. PROPRIETATEA / POSESIA													
Titularul dreptului / posesiei			Proprietar=1 / Posesor=0	Data nașterii / CUI	Domiciliu / Sediu	Cota parte	Identificator entitate asociată	Cotă parte teren UI	Mod de dobândire	Act juridic			Obs. privitoare la proprietar
Nume / Denumire	Inițiala tatălui	Prenume								Tip act	Nr. act / data	Emitent	
DECIOV		CAROL	1		Loc. Denta, UAT. Denta, Jud. Timiș	1/1	6045		Convenție	act notarial	287/3 / 01.01.1954	BNP	

3. SARCINI / DEZMEMBRĂMINTE												
Titular			Data nașterii / CUI	Domiciliu / Sediu	Tipul sarcinii sau al dezmembrămintelor dreptului de proprietate	Cota parte	Identificator entitate asociată	Act juridic			Valoare ipotecă	Tip monedă
Nume / Denumire	Inițiala tatălui	Prenume						Tip act	Nr. act / data	Emitent		
-	-	-	-	-	-	-	-	-	-	-	-	-

4. NOTĂRI, PROCESE, INTERDICȚII				
Tipul notării	Tip act	Nr. act / data	Emitent	Identificator entitate asociată
-	-	-	-	-

5. OBSERVAȚII		
Imobil împrejmuit / neîmprejmuit	Imobil contestat / necontestat	Alte observații
Neîmprejmuit		



REGISTRUL CADASTRAL AL IMOBILELOR

ANEXA Nr. 2

UAT Denta

Zonă cooperativizată (Co)

Sector cadastral nr. 095

1. DESCRIEREA IMOBILULUI																
DATE TEREN											DATE CONSTRUCȚII					
Identificator teren	Adresă imobil	Număr cadastral	Nr. CF	Suprafața măsurată	Intravilan / extra.(I/E)	Nr. top.	Nr. tarla	Nr. parcelă	Categorie folosință	Suprafață parcelă	Identificator construcție	Cod grupă destinație	Suprafața construită	Nr. niveluri	Nr. CF	Constr. cu acte (DA/NU)
6046	Intravilan, Loc. Denta, Nr.646, UAT. Denta, Jud. Timiș; (Tarla: -, Parcela: -)		405208	1870	I	342			CC	1870						

2. PROPRIETATEA / POSESIA													
Titularul dreptului / posesiei			Proprietar=1 / Posesor=0	Data nașterii / CUI	Domiciliu / Sediu	Cota parte	Identificator entitate asociată	Cotă parte teren UI	Mod de dobândire	Act juridic			Obs. privitoare la proprietar
Nume / Denumire	Inițiala tatălui	Prenume								Tip act	Nr. act / data	Emitent	
CIOCAN		ECATERINA	1		Loc. Denta, UAT. Denta, Jud. Timiș	40/80	6046		Convenție	act notarial	0 / 27.05.1936	BNP	nascuta Ivanciov
CIOCAN		ECATERINA	1		Loc. Denta, UAT. Denta, Jud. Timiș	20/80	6046		Succesiune	hotărâre judecătorească	3319 / 01.01.1980	Judecatoria Deta	nascuta Ivanciov
CIOCAN		CAROL	1		Loc. Denta, UAT. Denta, Jud. Timiș	4/80	6046		Succesiune	hotărâre judecătorească	3319 / 01.01.1980	Judecatoria Deta	
BANCIOV		ECATERINA	1		Loc. Denta, UAT. Denta, Jud. Timiș	4/80	6046		Succesiune	hotărâre judecătorească	3319 / 01.01.1980	Judecatoria Deta	nascuta Ciocan
CIOCAN		ANA	1		Loc. Denta, UAT. Denta, Jud. Timiș	4/80	6046		Succesiune	hotărâre judecătorească	3319 / 01.01.1980	Judecatoria Deta	
CIOCAN		MARIA	1		Loc. Denta, UAT. Denta, Jud. Timiș	4/80	6046		Succesiune	hotărâre judecătorească	3319 / 01.01.1980	Judecatoria Deta	
CIOCAN		CAROL	1		Loc. Denta, UAT. Denta, Jud. Timiș	1/80	6046		Succesiune	hotărâre judecătorească	705 / 01.01.1943	Judecatoria Deta	
MESZAROS		MARIA	1		Loc. Denta, UAT. Denta, Jud. Timiș	1/80	6046		Succesiune	hotărâre judecătorească	705 / 01.01.1943	Judecatoria Deta	nascuta Ciocan
BANCIOV		ECATERINA	1		Loc. Denta, UAT. Denta, Jud. Timiș	1/80	6046		Succesiune	hotărâre judecătorească	705 / 01.01.1943	Judecatoria Deta	nascuta Ciocan
CIOCAN		ANA	1		Loc. Denta, UAT. Denta, Jud. Timiș	1/80	6046		Succesiune	hotărâre judecătorească	705 / 01.01.1943	Judecatoria Deta	

3. SARCINI / DEZMEMBRĂMINTE												
Titular			Data nașterii / CUI	Domiciliu / Sediu	Tipul sarcinii sau al dezmembrămintelor dreptului de proprietate	Cota parte	Identificator entitate asociată	Act juridic			Valoare ipotecă	Tip monedă
Nume / Denumire	Inițiala tatălui	Prenume						Tip act	Nr. act / data	Emitent		
-	-	-	-	-	-	-	-	-	-	-	-	-

4. NOTĂRI, PROCESE, INTERDICȚII				
Tipul notării	Tip act	Nr. act / data	Emitent	Identificator entitate asociată
-	-	-	-	-



5. OBSERVAȚII

Imobil împrejmuit/ neîmprejmuit	Imobil contestat/ necontestat	Alte observații
Neîmprejmuit		



REGISTRUL CADASTRAL AL IMOBILELOR

ANEXA Nr. 2

UAT Denta

Zonă cooperativizată (Co)

Sector cadastral nr. 095

1. DESCRIEREA IMOBILULUI																
DATE TEREN											DATE CONSTRUCȚII					
Identificator teren	Adresă imobil	Număr cadastral	Nr. CF	Suprafața măsurată	Intravilan / extra.(I/E)	Nr. top.	Nr. tarla	Nr. parcelă	Categorie folosință	Suprafață parcelă	Identificator construcție	Cod grupă destinație	Suprafața construită	Nr. niveluri	Nr. CF	Constr. cu acte (DA/NU)
6047	Intravilan, Loc. Denta, Nr.645, UAT. Denta, Jud. Timiș; (Tarla: -, Parcela: -)		405204	958	I	341/b			CC	958						

2. PROPRIETATEA / POSESIA													
Titularul dreptului / posesiei			Proprietar=1 / Posesor=0	Data nașterii / CUI	Domiciliu / Sediu	Cota parte	Identificator entitate asociată	Cotă parte teren UI	Mod de dobândire	Act juridic			Obs. privitoare la proprietar
Nume / Denumire	Inițiala tatălui	Prenume								Tip act	Nr. act / data	Emitent	
UDRISICI		CNEJA	1		Loc. Denta, UAT. Denta, Jud. Timiș	1/1	6047		Convenție	act notarial	0 / 25.05.1936	BNP	

3. SARCINI / DEZMEMBRĂMINTE												
Titular			Data nașterii / CUI	Domiciliu / Sediu	Tipul sarcinii sau al dezmembrămintelor dreptului de proprietate	Cota parte	Identificator entitate asociată	Act juridic			Valoare ipotecă	Tip monedă
Nume / Denumire	Inițiala tatălui	Prenume						Tip act	Nr. act / data	Emitent		
-	-	-	-	-	-	-	-	-	-	-	-	-

4. NOTĂRI, PROCESE, INTERDICȚII				
Tipul notării	Tip act	Nr. act / data	Emitent	Identificator entitate asociată
-	-	-	-	-

5. OBSERVAȚII		
Imobil împrejmuit / neîmprejmuit	Imobil contestat / necontestat	Alte observații
Neîmprejmuit		



REGISTRUL CADASTRAL AL IMOBILELOR

ANEXA Nr. 2

UAT Denta

Zonă cooperativizată (Co)

Sector cadastral nr. 095

1. DESCRIEREA IMOBILULUI											DATE CONSTRUCȚII					
DATE TEREN																
Identificator teren	Adresă imobil	Număr cadastral	Nr. CF	Suprafața măsurată	Intravilan / extra.(I/E)	Nr. top.	Nr. tarla	Nr. parcelă	Categorie folosință	Suprafață parcelă	Identificator construcție	Cod grupă destinație	Suprafața construită	Nr. niveluri	Nr. CF	Constr. cu acte (DA/NU)
6048	Intravilan, Loc. Denta, Nr.644, UAT. Denta, Jud. Timiș; (Tarla: -, Parcela: -)		287	1986	I	341/a			A	1986						

2. PROPRIETATEA / POSESIA													
Titularul dreptului / posesiei			Proprietar=1 / Posesor=0	Data nașterii / CUI	Domiciliu / Sediul	Cota parte	Identificator entitate asociată	Cotă parte teren UI	Mod de dobândire	Act juridic			Obs. privitoare la proprietar
Nume / Denumire	Inițiala tatălui	Prenume								Tip act	Nr. act / data	Emitent	
BANIAS		SIMION	1		Loc. Denta, UAT. Denta, Jud. Timiș	1/1	6048		Convenție	act notarial	0 / 01.01.1928	BNP	si sotia nascuta
BARBU		MARTA	1		Loc. Denta, UAT. Denta, Jud. Timiș								

3. SARCINI / DEZMEMBRĂMINTE												
Titular			Data nașterii / CUI	Domiciliu / Sediul	Tipul sarcinii sau al dezmembrămintelor dreptului de proprietate	Cota parte	Identificator entitate asociată	Act juridic			Valoare ipotecă	Tip monedă
Nume / Denumire	Inițiala tatălui	Prenume						Tip act	Nr. act / data	Emitent		
-	-	-	-	-	-	-	-	-	-	-	-	-

4. NOTĂRI, PROCESE, INTERDICȚII				
Tipul notării	Tip act	Nr. act / data	Emitent	Identificator entitate asociată
-	-	-	-	-

5. OBSERVAȚII		
Imobil împrejmuit / neîmprejmuit	Imobil contestat / necontestat	Alte observații
Neîmprejmuit		



REGISTRUL CADASTRAL AL IMOBILELOR

ANEXA Nr. 2

UAT Denta

Zonă cooperativizată (Co)

Sector cadastral nr. 095

1. DESCRIEREA IMOBILULUI																
DATE TEREN											DATE CONSTRUCȚII					
Identificator teren	Adresă imobil	Număr cadastral	Nr. CF	Suprafața măsurată	Intravilan / extra.(I/E)	Nr. top.	Nr. tarla	Nr. parcelă	Categorie folosință	Suprafață parcelă	Identificator construcție	Cod grupă destinație	Suprafața construită	Nr. niveluri	Nr. CF	Constr. cu acte (DA/NU)
6049	Intravilan, Loc. Denta, Nr.643/b, UAT. Denta, Jud. Timiș; (Tarla: -, Parcela: -)		405671	500	I	340/b			CC	500						

2. PROPRIETATEA / POSESIA													
Titularul dreptului / posesiei			Proprietar=1 / Posesor=0	Data nașterii / CUI	Domiciliu / Sediul	Cota parte	Identificator entitate asociată	Cotă parte teren UI	Mod de dobândire	Act juridic			Obs. privitoare la proprietar
Nume / Denumire	Inițiala tatălui	Prenume								Tip act	Nr. act / data	Emitent	
PANTIS		CRISTIAN-DANIEL	1	03.02.1995	Loc. Deta, Str. Independentei, Nr.1, UAT. Deta, Jud. Timiș	1/1	6049		Convenție	act notarial	404 / 20.03.2024	LACATUSU Camelia	necasatoriu, bun propriu

3. SARCINI / DEZMEMBRĂMINTE													
Titular			Data nașterii / CUI	Domiciliu / Sediul	Tipul sarcinii sau al dezmembrămintelor dreptului de proprietate	Cota parte	Identificator entitate asociată	Act juridic			Valoare ipotecă	Tip monedă	
Nume / Denumire	Inițiala tatălui	Prenume						Tip act	Nr. act / data	Emitent			
-	-	-	-	-	-	-	-	-	-	-	-	-	-

4. NOTĂRI, PROCESE, INTERDICȚII				
Tipul notării	Tip act	Nr. act/ data	Emitent	Identificator entitate asociată
Se noteaza autorizatia de construire nr. 3/14.03.2023 emisa de Primaria Comunei Denta pentru construire obiectiv CASA PARTER, BAZIN SEPTIC VIDANJABIL SI IMPREJMUIRE de catre PANTIS CRISTIAN - DANIEL.	act administrativ	3 / 14.03.2023	Comuna Denta	6049

5. OBSERVAȚII		
Imobil împrejmuit/ neîmprejmuit	Imobil contestat/ necontestat	Alte observații
Neîmprejmuit		LOT 2



REGISTRUL CADASTRAL AL IMOBILELOR

ANEXA Nr. 2

UAT Denta

Zonă cooperativizată (Co)

Sector cadastral nr. 095

1. DESCRIEREA IMOBILULUI																
DATE TEREN											DATE CONSTRUCȚII					
Identificator teren	Adresă imobil	Număr cadastral	Nr. CF	Suprafața măsurată	Intravilan / extra.(I/E)	Nr. top.	Nr. tarla	Nr. parcelă	Categorie folosință	Suprafață parcelă	Identificator construcție	Cod grupă destinație	Suprafața construită	Nr. niveluri	Nr. CF	Constr. cu acte (DA/NU)
6050	Intravilan, Loc. Denta, Nr.643/a, UAT. Denta, Jud. Timiș; (Tarla: -, Parcela: -)		405881	1062	I	340/a			CC	1062	1	CL	113	1	405881-C1	DA

2. PROPRIETATEA / POSESIA													
Titularul dreptului / posesiei			Proprietar=1 / Posesor=0	Data nașterii / CUI	Domiciliu / Sediu	Cota parte	Identificator entitate asociată	Cotă parte teren UI	Mod de dobândire	Act juridic			Obs. privitoare la proprietar
Nume / Denumire	Inițiala tatălui	Prenume								Tip act	Nr. act / data	Emitent	
NINCOV		ANA	1		Loc. Denta, UAT. Denta, Jud. Timiș	2/4	6050		Convenție	act notarial	772 / 01.01.1967	BNP	
NINCOV		ANA	1		Loc. Denta, UAT. Denta, Jud. Timiș	2/4	C1		Convenție	act notarial	772 / 01.01.1967	BNP	
MIHAI		SPASENIA	1	02.04.1962	Loc. Denta, UAT. Denta, Jud. Timiș	1/4	6050, C1		Succesiune	act notarial	22 / 19.03.2024	CIOBANU ANA STEFANIA	
FEHER		SNEJANA	1	12.11.1965	Loc. Denta, UAT. Denta, Jud. Timiș	1/4	6050, C1		Succesiune	act notarial	22 / 19.03.2024	CIOBANU ANA STEFANIA	

3. SARCINI / DEZMEMBRĂMINTE													
Titular			Data nașterii / CUI	Domiciliu / Sediu	Tipul sarcinii sau al dezmembrămintelor dreptului de proprietate	Cota parte	Identificator entitate asociată	Act juridic			Valoare ipotecă	Tip monedă	
Nume / Denumire	Inițiala tatălui	Prenume						Tip act	Nr. act / data	Emitent			
-	-	-	-	-	-	-	-	-	-	-	-	-	-

4. NOTĂRI, PROCESE, INTERDICȚII				
Tipul notării	Tip act	Nr. act / data	Emitent	Identificator entitate asociată
-	-	-	-	-

5. OBSERVAȚII		
Imobil împrejmuit / neîmprejmuit	Imobil contestat / necontestat	Alte observații
Neîmprejmuit		



REGISTRUL CADASTRAL AL IMOBILELOR

ANEXA Nr. 2

UAT Denta

Zonă cooperativizată (Co)

Sector cadastral nr. 095

1. DESCRIEREA IMOBILULUI																
DATE TEREN											DATE CONSTRUCȚII					
Identificator teren	Adresă imobil	Număr cadastral	Nr. CF	Suprafața măsurată	Intravilan / extra.(I/E)	Nr. top.	Nr. tarla	Nr. parcelă	Categorie folosință	Suprafață parcelă	Identificator construcție	Cod grupă destinație	Suprafața construită	Nr. niveluri	Nr. CF	Constr. cu acte (DA/NU)
6051	Intravilan, Loc. Denta, UAT. Denta, Jud. Timiș; (Tarla: -, Parcela: -)		405882	1315	I	340/c			CC	1315						

2. PROPRIETATEA / POSESIA													
Titularul dreptului / posesiei			Proprietar=1 / Posesor=0	Data nașterii / CUI	Domiciliu / Sediul	Cota parte	Identificator entitate asociată	Cotă parte teren UI	Mod de dobândire	Act juridic			Obs. privitoare la proprietar
Nume / Denumire	Inițiala tatălui	Prenume								Tip act	Nr. act / data	Emitent	
BELEIU		MARINELA-VOICHITA	1	13.01.1983	Loc. Fagetu de Jos, Nr.64, UAT. Poiana Vadului, Jud. Alba	1/1	6051		Convenție	act notarial	798 / 29.05.2024	CIOBANU ANA STEFANIA	vaduva, bun propriu

3. SARCINI / DEZMEMBRĂMINTE													
Titular			Data nașterii / CUI	Domiciliu / Sediul	Tipul sarcinii sau al dezmembrămintelor dreptului de proprietate	Cota parte	Identificator entitate asociată	Act juridic			Valoare ipotecă	Tip monedă	
Nume / Denumire	Inițiala tatălui	Prenume						Tip act	Nr. act / data	Emitent			
-	-	-	-	-	-	-	-	-	-	-	-	-	-

4. NOTĂRI, PROCESE, INTERDICȚII				
Tipul notării	Tip act	Nr. act/ data	Emitent	Identificator entitate asociată
-	-	-	-	-

5. OBSERVAȚII		
Imobil împrejmuit/ neîmprejmuit	Imobil contestat/ necontestat	Alte observații
Neîmprejmuit		LOT 2



REGISTRUL CADASTRAL AL IMOBILELOR

ANEXA Nr. 2

UAT Denta

Zonă cooperativizată (Co)

Sector cadastral nr. 095


1. DESCRIEREA IMOBILULUI																
DATE TEREN											DATE CONSTRUCȚII					
Identificator teren	Adresă imobil	Număr cadastral	Nr. CF	Suprafața măsurată	Intravilan / extra.(I/E)	Nr. top.	Nr. tarla	Nr. parcelă	Categorie folosință	Suprafață parcelă	Identificator construcție	Cod grupă destinație	Suprafața construită	Nr. niveluri	Nr. CF	Constr. cu acte (DA/NU)
6052	Intravilan, Loc. Denta, Nr.592, UAT. Denta, Jud. Timiș; (Tarla: -, Parcela: -)		405811	1590	I	300/b			CC	500	1	CL	89	1	405811-C1	DA
					I	300/b			A	1090	2	CA	26	1	405811-C2	DA

2. PROPRIETATEA / POSESIA													
Titularul dreptului / posesiei			Proprietar=1 / Posesor=0	Data nașterii / CUI	Domiciliu / Sediul	Cota parte	Identificator entitate asociată	Cotă parte teren UI	Mod de dobândire	Act juridic			Obs. privitoare la proprietar
Nume / Denumire	Inițiala tatălui	Prenume								Tip act	Nr. act / data	Emitent	
BUZDUGA		COSTEL	1		Loc. Denta, UAT. Denta, Jud. Timiș	1/1	6052		Convenție	act notarial	2246 / 13.12.1990	BNP	si sotia
BUZDUGA		VALERICA	1		Loc. Denta, UAT. Denta, Jud. Timiș								bun comun
BUZDUGA		COSTEL	1		Loc. Denta, UAT. Denta, Jud. Timiș	1/1	C1		Convenție	act notarial	2246 / 13.12.1990	BNP	si sotia
BUZDUGA		VALERICA	1		Loc. Denta, UAT. Denta, Jud. Timiș								bun comun
BUZDUGA		COSTEL	1		Loc. Denta, UAT. Denta, Jud. Timiș	1/1	C2		Construire	act administrativ	2087 / 16.05.2024	Primaria Comunei Denta	si sotia
BUZDUGA		VALERICA	1		Loc. Denta, UAT. Denta, Jud. Timiș								bun comun

3. SARCINI / DEZMEMBRĂMINTE												
Titular			Data nașterii / CUI	Domiciliu / Sediul	Tipul sarcinii sau al dezmembrămintelor dreptului de proprietate	Cota parte	Identificator entitate asociată	Act juridic			Valoare ipotecă	Tip monedă
Nume / Denumire	Inițiala tatălui	Prenume						Tip act	Nr. act / data	Emitent		
-	-	-	-	-	-	-	-	-	-	-	-	-

4. NOTĂRI, PROCESE, INTERDICȚII				
Tipul notării	Tip act	Nr. act/ data	Emitent	Identificator entitate asociată
-	-	-	-	-

5. OBSERVAȚII	
Imobil împrejmuit/ neîmprejmuit	Imobil contestat/ necontestat
Împrejmuit	



REGISTRUL CADASTRAL AL IMOBILELOR

ANEXA Nr. 2

UAT Denta

Zonă cooperativizată (Co)

Sector cadastral nr. 095

1. DESCRIEREA IMOBILULUI																
DATE TEREN											DATE CONSTRUCȚII					
Identificator teren	Adresă imobil	Număr cadastral	Nr. CF	Suprafața măsurată	Intravilan / extra.(I/E)	Nr. top.	Nr. tarla	Nr. parcelă	Categorie folosință	Suprafață parcelă	Identificator construcție	Cod grupă destinație	Suprafața construită	Nr. niveluri	Nr. CF	Constr. cu acte (DA/NU)
6053	Intravilan, Loc. Denta, Nr.591, UAT. Denta, Jud. Timiș; (Tarla: -, Parcela: -)		401373	1427	I	300/a			CC	676	1	CL	144	1	401373-C1	DA
					I	300/a			A	751	2	CA	21	1	401373-C2	DA
											3	CA	21	1	401373-C3	DA

2. PROPRIETATEA / POSESIA															
Titularul dreptului / posesiei			Proprietar=1 / Posesor=0	Data nașterii / CUI	Domiciliu / Sediul	Cota parte	Identificator entitate asociată	Cotă parte teren UI	Mod de dobândire	Act juridic			Obs. privitoare la proprietar		
Nume / Denumire	Inițiala tatălui	Prenume								Tip act	Nr. act / data	Emitent			
STATUL ROMAN			1	99999999999999	Loc. Denta, UAT. Denta, Jud. Timiș	254277/142-7000	6053		Lege	act normativ	58-59 / 01.01.1974	Parlamentul României			
VITELARIU		IONUT BOGDAN	1	14.03.1994	Loc. Denta, UAT. Denta, Jud. Timiș	1172723/14-27000	6053		Convenție	act notarial	1316 / 16.08.2012	BNP LACATUSU CAMELIA	necasatorit, bun propriu		
VITELARIU		IONUT BOGDAN	1	14.03.1994	Loc. Denta, UAT. Denta, Jud. Timiș	1/1	C1		Convenție	act notarial	1316 / 16.08.2012	BNP LACATUSU CAMELIA	necasatorit, bun propriu		
VITELARIU		IONUT BOGDAN	1	14.03.1994	Loc. Denta, UAT. Denta, Jud. Timiș	1/1	C2, C3		Construire	act administrativ	2087 / 16.05.2024	Primaria Comunei Denta	necasatorit, bun propriu		

3. SARCINI / DEZMEMBRĂMINTE													
Titular			Data nașterii / CUI	Domiciliu / Sediul	Tipul sarcinii sau al dezmembrămintelor dreptului de proprietate	Cota parte	Identificator entitate asociată	Act juridic			Valoare ipotecă	Tip monedă	
Nume / Denumire	Inițiala tatălui	Prenume						Tip act	Nr. act / data	Emitent			
-	-	-	-	-	-	-	-	-	-	-	-	-	-

4. NOTĂRI, PROCESE, INTERDICȚII				
Tipul notării	Tip act	Nr. act / data	Emitent	Identificator entitate asociată
Drept de folosință asupra 250 mp teren pe durata existenței construcțiilor	act notarial	0 / 01.01.1981	BNP	6053

5. OBSERVAȚII	
Imobil împrejmuit / neîmprejmuit	Imobil contestat / necontestat
Împrejmuit	

Alte observații



REGISTRUL CADASTRAL AL IMOBILELOR

ANEXA Nr. 2

UAT Denta

Zonă cooperativizată (Co)

Sector cadastral nr. 095


1. DESCRIEREA IMOBILULUI																
DATE TEREN											DATE CONSTRUCȚII					
Identificator teren	Adresă imobil	Număr cadastral	Nr. CF	Suprafața măsurată	Intravilan / extra.(I/E)	Nr. top.	Nr. tarla	Nr. parcelă	Categorie folosință	Suprafață parcelă	Identificator construcție	Cod grupă destinație	Suprafața construită	Nr. niveluri	Nr. CF	Constr. cu acte (DA/NU)
6054	Intravilan, Loc. Denta, Nr.590, UAT. Denta, Jud. Timiș; (Tarla: -, Parcela: -)		400447	1447	I	299/a			CC	545	1	CL	114	1	400447-C1	DA
					I	299/a			A	902	2	CA	39	1	400447-C2	DA

2. PROPRIETATEA / POSESIA													
Titularul dreptului / posesiei			Proprietar=1 / Posesor=0	Data nașterii / CUI	Domiciliu / Sediul	Cota parte	Identificator entitate asociată	Cotă parte teren UI	Mod de dobândire	Act juridic			Obs. privitoare la proprietar
Nume / Denumire	Inițiala tatălui	Prenume								Tip act	Nr. act / data	Emitent	
IANCU		SIMEON	1		Loc. Denta, UAT. Denta, Jud. Timiș	250/1447	6054		Succesiune	act notarial	157 / 01.01.1980	BNP	
IANCU		SIMEON	1		Loc. Denta, UAT. Denta, Jud. Timiș	1/1	C1		Succesiune	act notarial	157 / 01.01.1980	BNP	
PROPRIETATE EXTRATABUL-ARA AS TEREN			1	99999999999999	Loc. Denta, UAT. Denta, Jud. Timiș	1153/1447	6054		Succesiune	act notarial	157 / 01.01.1980	BNP	
IANCU		SIMEON	1		Loc. Denta, UAT. Denta, Jud. Timiș	1/1	C2		Construire	act administrativ	2087 / 16.05.2024	Primaria Comunei Denta	
NEIDENTIFICAT		NEIDENTIFICAT	1		Loc. Neidentificata, UAT. Denta, Jud. Timiș	44/1447	6054		Lege	act normativ	7 / 13.03.1996	PARLAMENTUL ROMANIEI	Proprietar neidentificat.

3. SARCINI / DEZMEMBRĂMINTE												
Titular			Data nașterii / CUI	Domiciliu / Sediul	Tipul sarcinii sau al dezmembrămintelor dreptului de proprietate	Cota parte	Identificator entitate asociată	Act juridic			Valoare ipotecă	Tip monedă
Nume / Denumire	Inițiala tatălui	Prenume						Tip act	Nr. act / data	Emitent		
-	-	-	-	-	-	-	-	-	-	-	-	-

4. NOTĂRI, PROCESE, INTERDICȚII				
Tipul notării	Tip act	Nr. act/ data	Emitent	Identificator entitate asociată
-	-	-	-	-

5. OBSERVAȚII		
Imobil împrejmuit/ neîmprejmuit	Imobil contestat/ necontestat	Alte observații
Neîmprejmuit		



REGISTRUL CADASTRAL AL IMOBILELOR

ANEXA Nr. 2

UAT Denta

Zonă cooperativizată (Co)

Sector cadastral nr. 095

1. DESCRIEREA IMOBILULUI																
DATE TEREN											DATE CONSTRUCȚII					
Identificator teren	Adresă imobil	Număr cadastral	Nr. CF	Suprafața măsurată	Intravilan / extra.(I/E)	Nr. top.	Nr. tarla	Nr. parcelă	Categorie folosință	Suprafață parcelă	Identificator construcție	Cod grupă destinație	Suprafața construită	Nr. niveluri	Nr. CF	Constr. cu acte (DA/NU)
6055	Intravilan, Loc. Denta, Nr.589, UAT. Denta, Jud. Timiș; (Tarla: -, Parcela: -)		404902	1403	I	299/b			A	1403						

2. PROPRIETATEA / POSESIA													
Titularul dreptului / posesiei			Proprietar=1 / Posesor=0	Data nașterii / CUI	Domiciliu / Sediu	Cota parte	Identificator entitate asociată	Cotă parte teren UI	Mod de dobândire	Act juridic			Obs. privitoare la proprietar
Nume / Denumire	Inițiala tatălui	Prenume								Tip act	Nr. act / data	Emitent	
GAL		CLEONIC	1		Loc. Denta, UAT. Denta, Jud. Timiș	1/1	6055		Uzucapiune	hotărâre judecătorească	665 / 26.04.2018	JUDECATORIA DETA	si
GAL		OANA-MARCELA	1	17.08.1986	Loc. Denta, UAT. Denta, Jud. Timiș								

3. SARCINI / DEZMEMBRĂMINTE												
Titular			Data nașterii / CUI	Domiciliu / Sediu	Tipul sarcinii sau al dezmembrămintelor dreptului de proprietate	Cota parte	Identificator entitate asociată	Act juridic			Valoare ipotecă	Tip monedă
Nume / Denumire	Inițiala tatălui	Prenume						Tip act	Nr. act / data	Emitent		
-	-	-	-	-	-	-	-	-	-	-	-	-

4. NOTĂRI, PROCESE, INTERDICȚII				
Tipul notării	Tip act	Nr. act / data	Emitent	Identificator entitate asociată
-	-	-	-	-

5. OBSERVAȚII		
Imobil împrejmuit / neîmprejmuit	Imobil contestat / necontestat	Alte observații
Neîmprejmuit		



REGISTRUL CADASTRAL AL IMOBILELOR

ANEXA Nr. 2

UAT Denta

Zonă cooperativizată (Co)

Sector cadastral nr. 095

1. DESCRIEREA IMOBILULUI																
DATE TEREN											DATE CONSTRUCȚII					
Identificator teren	Adresă imobil	Număr cadastral	Nr. CF	Suprafața măsurată	Intravilan / extra.(I/E)	Nr. top.	Nr. tarla	Nr. parcelă	Categorie folosință	Suprafață parcelă	Identificator construcție	Cod grupă destinație	Suprafața construită	Nr. niveluri	Nr. CF	Constr. cu acte (DA/NU)
6056	Intravilan, Loc. Denta, Nr.588, UAT. Denta, Jud. Timiș; (Tarla: -, Parcela: -)		405752	1403	I	298/b			CC	536	1	CL	80	1	405752-C1	DA
					I	298/b			A	867						

2. PROPRIETATEA / POSESIA													
Titularul dreptului / posesiei			Proprietar=1 / Posesor=0	Data nașterii / CUI	Domiciliu / Sediu	Cota parte	Identificator entitate asociată	Cotă parte teren UI	Mod de dobândire	Act juridic			Obs. privitoare la proprietar
Nume / Denumire	Inițiala tatălui	Prenume								Tip act	Nr. act / data	Emitent	
IANCU		TRIFU	1		Loc. Denta, UAT. Denta, Jud. Timiș	3/6	6056, C1		Convenție	act notarial	0 / 08.11.1942	BNP	
IANCU		TRIFU	1		Loc. Denta, UAT. Denta, Jud. Timiș	1/6	6056, C1		Succesiune	act notarial	413 / 01.01.1983	BNP	
NICA		VICTORIA	1		Loc. Denta, UAT. Denta, Jud. Timiș	1/6	6056, C1		Succesiune	act notarial	413 / 01.01.1983	BNP	
CARABAS		MARTA	1		Loc. Denta, UAT. Denta, Jud. Timiș	1/6	6056, C1		Succesiune	act notarial	413 / 01.01.1983	BNP	

3. SARCINI / DEZMEMBRĂMINTE													
Titular			Data nașterii / CUI	Domiciliu / Sediu	Tipul sarcinii sau al dezmembrămintelor dreptului de proprietate	Cota parte	Identificator entitate asociată	Act juridic			Valoare ipotecă	Tip monedă	
Nume / Denumire	Inițiala tatălui	Prenume						Tip act	Nr. act / data	Emitent			
-	-	-	-	-	-	-	-	-	-	-	-	-	-

4. NOTĂRI, PROCESE, INTERDICȚII				
Tipul notării	Tip act	Nr. act / data	Emitent	Identificator entitate asociată
-	-	-	-	-

5. OBSERVAȚII		
Imobil împrejmuit / neîmprejmuit	Imobil contestat / necontestat	Alte observații
Neîmprejmuit		



REGISTRUL CADASTRAL AL IMOBILELOR

ANEXA Nr. 2

UAT Denta

Zonă cooperativizată (Co)

Sector cadastral nr. 095

1. DESCRIEREA IMOBILULUI																
DATE TEREN											DATE CONSTRUCȚII					
Identificator teren	Adresă imobil	Număr cadastral	Nr. CF	Suprafața măsurată	Intravilan / extra.(I/E)	Nr. top.	Nr. tarla	Nr. parcelă	Categorie folosință	Suprafață parcelă	Identificator construcție	Cod grupă destinație	Suprafața construită	Nr. niveluri	Nr. CF	Constr. cu acte (DA/NU)
6057	Intravilan, Loc. Denta, Nr.587, UAT. Denta, Jud. Timiș; (Tarla: -, Parcela: -)		401773	1492	I	298/a			CC	723	1	CL	65	1	401773-C1	DA
					I	298/a			A	769	2	CL	72	1	401773-C2	DA
											3	CA	24	1	401773-C3	DA

2. PROPRIETATEA / POSESIA															
Titularul dreptului / posesiei			Proprietar=1 / Posesor=0	Data nașterii / CUI	Domiciliu / Sediu	Cota parte	Identificator entitate asociată	Cotă parte teren UI	Mod de dobândire	Act juridic			Obs. privitoare la proprietar		
Nume / Denumire	Inițiala tatălui	Prenume								Tip act	Nr. act / data	Emitent			
IORGOVAN		DORU-STEFAN	1	28.11.1981	Loc. Denta, UAT. Denta, Jud. Timiș	1/1	6057, C1		Convenție	act notarial	212 / 07.03.2019	LACATUSU Camelia	si sotia		
IORGOVAN		ROXANA	1	20.08.1986	Loc. Denta, Nr.587, UAT. Denta, Jud. Timiș								bun comun		
IORGOVAN		DORU-STEFAN	1	28.11.1981	Loc. Denta, UAT. Denta, Jud. Timiș	1/1	C2, C3		Construire	act administrativ	2087 / 16.05.2024	Primaria Comunei Denta	si sotia		
IORGOVAN		ROXANA	1	20.08.1986	Loc. Denta, Nr.587, UAT. Denta, Jud. Timiș								bun comun		

3. SARCINI / DEZMEMBRĂMINTE															
Titular			Data nașterii / CUI	Domiciliu / Sediu	Tipul sarcinii sau al dezmembrămintelor dreptului de proprietate	Cota parte	Identificator entitate asociată	Act juridic			Valoare ipotecă	Tip monedă			
Nume / Denumire	Inițiala tatălui	Prenume						Tip act	Nr. act / data	Emitent					
NICA		ROZINA	23.03.1955	Loc. Denta, UAT. Denta, Jud. Timiș	Uzufruct viager	1/1	6057, C1	act notarial	212 / 07.03.2019	LACATUSU Camelia					

4. NOTĂRI, PROCESE, INTERDICȚII															
Tipul notării						Tip act	Nr. act/ data	Emitent	Identificator entitate asociată						
Drept de ipoteca legala, conform art. 2386 pct. 4 NCC, pentru plata rentei in bani corespunzatoare intretinerii neexecutate - NICA ROZINA						act notarial	212 / 07.03.2019	LACATUSU Camelia	6057, C1						

5. OBSERVAȚII															
Imobil împrejmuit/ neîmprejmuit				Imobil contestat/ necontestat				Alte observații							
Împrejmuit															



REGISTRUL CADASTRAL AL IMOBILELOR

ANEXA Nr. 2

UAT Denta

Zonă cooperativizată (Co)

Sector cadastral nr. 095

1. DESCRIEREA IMOBILULUI																
DATE TEREN											DATE CONSTRUCȚII					
Identificator teren	Adresă imobil	Număr cadastral	Nr. CF	Suprafața măsurată	Intravilan / extra.(I/E)	Nr. top.	Nr. tarla	Nr. parcelă	Categorie folosință	Suprafață parcelă	Identificator construcție	Cod grupă destinație	Suprafața construită	Nr. niveluri	Nr. CF	Constr. cu acte (DA/NU)
6058	Intravilan, Loc. Denta, Nr.586, UAT. Denta, Jud. Timiș; (Tarla: -, Parcela: -)		405102	1402	I	297/a/1			CC	517	1	CL	154	1	405102-C1	DA
					I	298/a			A	885						

2. PROPRIETATEA / POSESIA													
Titularul dreptului / posesiei			Proprietar=1 / Posesor=0	Data nașterii / CUI	Domiciliu / Sediu	Cota parte	Identificator entitate asociată	Cotă parte teren UI	Mod de dobândire	Act juridic			Obs. privitoare la proprietar
Nume / Denumire	Inițiala tatălui	Prenume								Tip act	Nr. act / data	Emitent	
BOT		STEFANUT	1	26.11.1990	Loc. Berzovia, Nr.188, UAT. Berzovia, Jud. Caraș-Severin	1/1	6058, C1		Convenție	act notarial	1458 / 02.11.2022	LACATUSU Camelia	necasatorit, bun propriu

3. SARCINI / DEZMEMBRĂMINTE												
Titular			Data nașterii / CUI	Domiciliu / Sediu	Tipul sarcinii sau al dezmembrămintelor dreptului de proprietate	Cota parte	Identificator entitate asociată	Act juridic			Valoare ipotecă	Tip monedă
Nume / Denumire	Inițiala tatălui	Prenume						Tip act	Nr. act / data	Emitent		
-	-	-	-	-	-	-	-	-	-	-	-	-

4. NOTĂRI, PROCESE, INTERDICȚII				
Tipul notării	Tip act	Nr. act/ data	Emitent	Identificator entitate asociată
-	-	-	-	-

5. OBSERVAȚII		
Imobil împrejmuit/ neîmprejmuit	Imobil contestat/ necontestat	Alte observații
Împrejmuit		LOT 1



REGISTRUL CADASTRAL AL IMOBILELOR

ANEXA Nr. 2

UAT Denta

Zonă cooperativizată (Co)

Sector cadastral nr. 095

1. DESCRIEREA IMOBILULUI																
DATE TEREN											DATE CONSTRUCȚII					
Identificator teren	Adresă imobil	Număr cadastral	Nr. CF	Suprafața măsurată	Intravilan / extra.(I/E)	Nr. top.	Nr. tarla	Nr. parcelă	Categorie folosință	Suprafață parcelă	Identificator construcție	Cod grupă destinație	Suprafața construită	Nr. niveluri	Nr. CF	Constr. cu acte (DA/NU)
6059	Intravilan, Loc. Denta, UAT. Denta, Jud. Timiș; (Tarla: -, Parcela: -)		405103	1403	I	297/a/2			CC	1403						

2. PROPRIETATEA / POSESIA													
Titularul dreptului / posesiei			Proprietar=1 / Posesor=0	Data nașterii / CUI	Domiciliu / Sediul	Cota parte	Identificator entitate asociată	Cotă parte teren UI	Mod de dobândire	Act juridic			Obs. privitoare la proprietar
Nume / Denumire	Inițiala tatălui	Prenume								Tip act	Nr. act / data	Emitent	
BANIAS		ION-CONSTANTIN	1	07.06.1974	Loc. Denta, UAT. Denta, Jud. Timiș	1278/1403	6059		Lege	act notarial	3109 / 19.12.2016	CIOBANU ANA STEFANIA	si sotia
BANIAS		OCTAVIA-VALENTINA	1	24.05.1978	Loc. Denta, Nr.586, UAT. Denta, Jud. Timiș								
BANIAS		ION-CONSTANTIN	1	07.06.1974	Loc. Denta, UAT. Denta, Jud. Timiș	125/1403	6059		Lege	act administrativ	271 / 29.03.2017	PREFECTURA TIMIS	si sotia
BANIAS		OCTAVIA-VALENTINA	1	24.05.1978	Loc. Denta, Nr.586, UAT. Denta, Jud. Timiș								

3. SARCINI / DEZMEMBRĂMINTE												
Titular			Data nașterii / CUI	Domiciliu / Sediul	Tipul sarcinii sau al dezmembrămintelor dreptului de proprietate	Cota parte	Identificator entitate asociată	Act juridic			Valoare ipotecă	Tip monedă
Nume / Denumire	Inițiala tatălui	Prenume						Tip act	Nr. act / data	Emitent		
-	-	-	-	-	-	-	-	-	-	-	-	-

4. NOTĂRI, PROCESE, INTERDICȚII				
Tipul notării	Tip act	Nr. act / data	Emitent	Identificator entitate asociată
-	-	-	-	-

5. OBSERVAȚII		
Imobil împrejmuit / neîmprejmuit	Imobil contestat / necontestat	Alte observații
Neîmprejmuit		LOI 2



REGISTRUL CADASTRAL AL IMOBILELOR

ANEXA Nr. 2

UAT Denta

Zonă cooperativizată (Co)

Sector cadastral nr. 095

1. DESCRIEREA IMOBILULUI

DATE TEREN											DATE CONSTRUCȚII					
Identificator teren	Adresă imobil	Număr cadastral	Nr. CF	Suprafața măsurată	Intravilan / extra.(I/E)	Nr. top.	Nr. tarla	Nr. parcelă	Categorie folosință	Suprafață parcelă	Identificator construcție	Cod grupă destinație	Suprafața construită	Nr. niveluri	Nr. CF	Constr. cu acte (DA/NU)
6060	Intravilan, Loc. Denta, Nr.585, UAT. Denta, Jud. Timiș; (Tarla: -, Parcela: -)		404946	3060	I	297/b			A	3060						

2. PROPRIETATEA / POSESIA

Titularul dreptului / posesiei			Proprietar=1 / Posesor=0	Data nașterii / CUI	Domiciliu / Sediul	Cota parte	Identificator entitate asociată	Cotă parte teren UI	Mod de dobândire	Act juridic			Obs. privitoare la proprietar
Nume / Denumire	Inițiala tatălui	Prenume								Tip act	Nr. act / data	Emitent	
ARDELEAN		NICOLAE	1	16.08.1942	Loc. Denta, Nr.12, UAT. Denta, Jud. Timiș	26296875/3-06000000	6060		Succeșiune	act notarial	9 / 25.01.2018	LACATUSU Camelia	
ALMAJANU		MARIA	1	21.01.1944	Loc. Resita, Al. galați, Nr.4, Ap.15, UAT. Reșița, Jud. Caraș-Severin	26296875/3-06000000	6060		Succeșiune	act notarial	9 / 25.01.2018	LACATUSU Camelia	
ARDELEAN		ELENA	1	05.04.1948	Loc. Denta, Nr.59, UAT. Denta, Jud. Timiș	26296875/3-06000000	6060		Succeșiune	act notarial	9 / 25.01.2018	LACATUSU Camelia	
CRISTEA		ELEONORA	1	14.08.1938	Loc. Denta, Nr.219, UAT. Denta, Jud. Timiș	26296875/3-06000000	6060		Succeșiune	act notarial	9 / 25.01.2018	LACATUSU Camelia	
ARDELEAN		NICOLAE	1	16.08.1942	Loc. Denta, Nr.12, UAT. Denta, Jud. Timiș	35062500/3-06000000	6060		Succeșiune	act notarial	9 / 25.01.2018	LACATUSU Camelia	
MANGU		IONEL	1	21.07.1956	Loc. Timisoara, Bdul. DIMBOVITA, Nr.73, Ap.2, UAT. Timișoara, Jud. Timiș	140250000/-306000000	6060		Succeșiune	act notarial	8 / 25.01.2018	LACATUSU Camelia	
						25500000/3-06000000	6060		Lege	act normativ	7 / 13.03.1996	PARLAMENTUL ROMANIEI	

3. SARCINI / DEZMEMBRĂMINTE


Titular			Data nașterii / CUI	Domiciliu / Sediul	Tipul sarcinii sau al dezmembrămintelor dreptului de proprietate	Cota parte	Identificator entitate asociată	Act juridic			Valoare ipotecă	Tip monedă
Nume / Denumire	Inițiala tatălui	Prenume						Tip act	Nr. act / data	Emitent		
-	-	-	-	-	-	-	-	-	-	-	-	-

4. NOTĂRI, PROCESE, INTERDICȚII

Tipul notării	Tip act	Nr. act / data	Identificator entitate asociată
-	-	-	-

5. OBSERVAȚII

Imobil împrejmuit / neîmprejmuit	Imobil contestat / necontestat	Alte observații
Neîmprejmuit		



REGISTRUL CADASTRAL AL IMOBILELOR

ANEXA Nr. 2

UAT Denta

Zonă cooperativizată (Co)

Sector cadastral nr. 095

1. DESCRIEREA IMOBILULUI

DATE TEREN										DATE CONSTRUCȚII						
Identificator teren	Adresă imobil	Număr cadastral	Nr. CF	Suprafața măsurată	Intravilan / extra.(I/E)	Nr. top.	Nr. tarla	Nr. parcelă	Categorie folosință	Suprafață parcelă	Identificator construcție	Cod grupă destinație	Suprafața construită	Nr. niveluri	Nr. CF	Constr. cu acte (DA/NU)
6061	Intravilan, Loc. Denta, Nr.635, UAT. Denta, Jud. Timiș; (Tarla: -, Parcela: -)		401391	1495	I	334/a			CC	473	1	CL	168	1	401391-C1	DA
					I	334/a			A	1022	2	CA	63	1	401391-C2	DA

2. PROPRIETATEA / POSESIA

Titularul dreptului / posesiei			Proprietar=1 / Posesor=0	Data nașterii / CUI	Domiciliu / Sediul	Cota parte	Identificator entitate asociată	Cotă parte teren UI	Mod de dobândire	Act juridic			Obs. privitoare la proprietar
Nume / Denumire	Inițiala tatălui	Prenume								Tip act	Nr. act / data	Emitent	
SAIN		MARIUS	1	29.06.1974	Loc. Stamora Germana, Nr.191, UAT. Moravița, Jud. Timiș	1/1	6061, C1		Convenție	act notarial	179 / 31.07.2019	Zarie Adrian	necasatorit, bun propriu
SAIN		MARIUS	1	29.06.1974	Loc. Stamora Germana, Nr.191, UAT. Moravița, Jud. Timiș	1/1	C2		Construire	act administrativ	2087 / 16.05.2024	Primaria Comunei Denta	necasatorit, bun propriu

3. SARCINI / DEZMEMBRĂMINTE

Titular			Data nașterii / CUI	Domiciliu / Sediul	Tipul sarcinii sau al dezmembrămintelor dreptului de proprietate	Cota parte	Identificator entitate asociată	Act juridic			Valoare ipotecă	Tip monedă
Nume / Denumire	Inițiala tatălui	Prenume						Tip act	Nr. act / data	Emitent		
-	-	-	-	-	-	-	-	-	-	-	-	-

4. NOTĂRI, PROCESE, INTERDICȚII

Tipul notării	Tip act	Nr. act / data	Emitent	Identificator entitate asociată
-	-	-	-	-

5. OBSERVAȚII

Imobil împrejmuit / neîmprejmuit	Imobil contestat / necontestat	Alte observații
Împrejmuit		



REGISTRUL CADASTRAL AL IMOBILELOR

ANEXA Nr. 2

UAT Denta

Zonă cooperativizată (Co)

Sector cadastral nr. 095


1. DESCRIEREA IMOBILULUI																
DATE TEREN											DATE CONSTRUCȚII					
Identificator teren	Adresă imobil	Număr cadastral	Nr. CF	Suprafața măsurată	Intravilan / extra.(I/E)	Nr. top.	Nr. tarla	Nr. parcelă	Categorie folosință	Suprafață parcelă	Identificator construcție	Cod grupă destinație	Suprafața construită	Nr. niveluri	Nr. CF	Constr. cu acte (DA/NU)
6062	Intravilan, Loc. Denta, Nr.636, UAT. Denta, Jud. Timiș; (Tarla: -, Parcela: -)		401899	1403	I	334/b			CC	589	1	CL	118	1	401899-C1	DA
					I	334/b			A	814	2	CA	18	1	401899-C2	DA

2. PROPRIETATEA / POSESIA													
Titularul dreptului / posesiei			Proprietar=1 / Posesor=0	Data nașterii / CUI	Domiciliu / Sediul	Cota parte	Identificator entitate asociată	Cotă parte teren UI	Mod de dobândire	Act juridic			Obs. privitoare la proprietar
Nume / Denumire	Inițiala tatălui	Prenume								Tip act	Nr. act / data	Emitent	
RONCOV		PETRU	1		Loc. Denta, UAT. Denta, Jud. Timiș	1/1	6062		Convenție	act notarial	3394 / 03.08.2001	NP.Mihaiescu I	si sotia
RONCOV		MARIA	1	11.09.1953	Loc. Denta, UAT. Denta, Jud. Timiș								
RONCOV		PETRU	1		Loc. Denta, UAT. Denta, Jud. Timiș	1/1	C1		Convenție	act notarial	3394 / 03.08.2001	NP.Mihaiescu I	si sotia
RONCOV		MARIA	1	11.09.1953	Loc. Denta, UAT. Denta, Jud. Timiș								
RONCOV		PETRU	1		Loc. Denta, UAT. Denta, Jud. Timiș	1/1	C2		Construire	act administrativ	2087 / 16.05.2024	Primaria Comunei Denta	si sotia
RONCOV		MARIA	1	11.09.1953	Loc. Denta, UAT. Denta, Jud. Timiș								

3. SARCINI / DEZMEMBRĂMINTE												
Titular			Data nașterii / CUI	Domiciliu / Sediul	Tipul sarcinii sau al dezmembrămintelor dreptului de proprietate	Cota parte	Identificator entitate asociată	Act juridic			Valoare ipotecă	Tip monedă
Nume / Denumire	Inițiala tatălui	Prenume						Tip act	Nr. act / data	Emitent		
-	-	-	-	-	-	-	-	-	-	-	-	-

4. NOTĂRI, PROCESE, INTERDICȚII				
Tipul notării	Tip act	Nr. act/ data	Emitent	Identificator entitate asociată
-	-	-	-	-

5. OBSERVAȚII	
Imobil împrejmuit/ neîmprejmuit	Imobil contestat/ necontestat
Neîmprejmuit	



REGISTRUL CADASTRAL AL IMOBILELOR

ANEXA Nr. 2

UAT Denta

Zonă cooperativizată (Co)

Sector cadastral nr. 095

1. DESCRIEREA IMOBILULUI																
DATE TEREN											DATE CONSTRUCȚII					
Identificator teren	Adresă imobil	Număr cadastral	Nr. CF	Suprafața măsurată	Intravilan / extra.(I/E)	Nr. top.	Nr. tarla	Nr. parcelă	Categorie folosință	Suprafață parcelă	Identificator construcție	Cod grupă destinație	Suprafața construită	Nr. niveluri	Nr. CF	Constr. cu acte (DA/NU)
6063	Intravilan, Loc. Denta, Nr.637/a, UAT. Denta, Jud. Timiș; (Tarla: -, Parcela: -)		404909	1461	I	335-336/1			CC	494	1	CL	126	1	404909-C1	DA
					I	335-336/1			A	967	2	CA	59	1	404909-C2	DA
											3	CA	45	1	404909-C3	DA

2. PROPRIETATEA / POSESIA													
Titularul dreptului / posesiei			Proprietar=1 / Posesor=0	Data nașterii / CUI	Domiciliu / Sediu	Cota parte	Identificator entitate asociată	Cotă parte teren UI	Mod de dobândire	Act juridic			Obs. privitoare la proprietar
Nume / Denumire	Inițiala tatălui	Prenume								Tip act	Nr. act / data	Emitent	
PESCARMONA		DAVIDE..	1		Loc. Denta, UAT. Denta, Jud. Timiș	1/1	C1		Convenție	act notarial	1587 / 21.08.2008	NP . Lacatusu C	cetatean italian
PESCARMONA		DAVIDE	1		Loc. Denta, UAT. Denta, Jud. Timiș	1/1	6063		Convenție	act notarial	304 / 23.02.2009	NP LACATUSU CAMELIA	necasatorit
PESCARMONA		DAVIDE	1		Loc. Denta, UAT. Denta, Jud. Timiș	1/1	C2, C3		Construire	act administrativ	2087 / 16.05.2024	Primaria Comunei Denta	necasatorit

3. SARCINI / DEZMEMBRĂMINTE													
Titular			Data nașterii / CUI	Domiciliu / Sediu	Tipul sarcinii sau al dezmembrămintelor dreptului de proprietate	Cota parte	Identificator entitate asociată	Act juridic			Valoare ipotecă	Tip monedă	
Nume / Denumire	Inițiala tatălui	Prenume						Tip act	Nr. act / data	Emitent			
-	-	-	-	-	-	-	-	-	-	-	-	-	-

4. NOTĂRI, PROCESE, INTERDICȚII				
Tipul notării	Tip act	Nr. act/ data	Emitent	Identificator entitate asociată
-	-	-	-	-

5. OBSERVAȚII		
Imobil împrejmuit/ neîmprejmuit	Imobil contestat/ necontestat	Alte observații
Neîmprejmuit		



REGISTRUL CADASTRAL AL IMOBILELOR

ANEXA Nr. 2

UAT Denta

Zonă cooperativizată (Co)

Sector cadastral nr. 095

1. DESCRIEREA IMOBILULUI																
DATE TEREN											DATE CONSTRUCȚII					
Identificator teren	Adresă imobil	Număr cadastral	Nr. CF	Suprafața măsurată	Intravilan / extra.(I/E)	Nr. top.	Nr. tarla	Nr. parcelă	Categorie folosință	Suprafață parcelă	Identificator construcție	Cod grupă destinație	Suprafața construită	Nr. niveluri	Nr. CF	Constr. cu acte (DA/NU)
6064	Intravilan, Loc. Denta, Nr.637/b, UAT. Denta, Jud. Timiș; (Tarla: -, Parcela: -)		404910	1454	I	335-336/2			A	1454						

2. PROPRIETATEA / POSESIA													
Titularul dreptului / posesiei			Proprietar=1 / Posesor=0	Data nașterii / CUI	Domiciliu / Sediul	Cota parte	Identificator entitate asociată	Cotă parte teren UI	Mod de dobândire	Act juridic			Obs. privitoare la proprietar
Nume / Denumire	Inițiala tatălui	Prenume								Tip act	Nr. act / data	Emitent	
PESCARMONA		DAVIDE	1		Loc. Denta, UAT. Denta, Jud. Timiș	1/1	6064		Convenție	act notarial	304 / 23.02.2009	NP LACATUSU CAMELIA	necasatorit

3. SARCINI / DEZMEMBRĂMINTE												
Titular			Data nașterii / CUI	Domiciliu / Sediul	Tipul sarcinii sau al dezmembrămintelor dreptului de proprietate	Cota parte	Identificator entitate asociată	Act juridic			Valoare ipotecă	Tip monedă
Nume / Denumire	Inițiala tatălui	Prenume						Tip act	Nr. act / data	Emitent		
-	-	-	-	-	-	-	-	-	-	-	-	-

4. NOTĂRI, PROCESE, INTERDICȚII				
Tipul notării	Tip act	Nr. act / data	Emitent	Identificator entitate asociată
-	-	-	-	-

5. OBSERVAȚII		
Imobil împrejmuit / neîmprejmuit	Imobil contestat / necontestat	Alte observații
Neîmprejmuit		



REGISTRUL CADASTRAL AL IMOBILELOR

ANEXA Nr. 2

UAT Denta

Zonă cooperativizată (Co)

Sector cadastral nr. 095

1. DESCRIEREA IMOBILULUI																
DATE TEREN											DATE CONSTRUCȚII					
Identificator teren	Adresă imobil	Număr cadastral	Nr. CF	Suprafața măsurată	Intravilan / extra.(I/E)	Nr. top.	Nr. tarla	Nr. parcelă	Categorie folosință	Suprafață parcelă	Identificator construcție	Cod grupă destinație	Suprafața construită	Nr. niveluri	Nr. CF	Constr. cu acte (DA/NU)
6065	Intravilan, Loc. Denta, Nr.638, UAT. Denta, Jud. Timiș; (Tarla: -, Parcela: -)		402819	2926	I	337			CC	1326	1	CL	258	1	402819-C1	DA
					I	37			A	1600	2	CA	136	1	402819-C2	DA

2. PROPRIETATEA / POSESIA													
Titularul dreptului / posesiei			Proprietar=1 / Posesor=0	Data nașterii / CUI	Domiciliu / Sediul	Cota parte	Identificator entitate asociată	Cotă parte teren UI	Mod de dobândire	Act juridic			Obs. privitoare la proprietar
Nume / Denumire	Inițiala tatălui	Prenume								Tip act	Nr. act / data	Emitent	
SORECAU		PETRONELA	1	11.11.1977	Loc. Denta, Nr.638, UAT. Denta, Jud. Timiș	1463/2926	6065		Convenție	act notarial	899 / 13.03.2000	NP Lacatusu C	
SORECAU		PETRONELA	1	11.11.1977	Loc. Denta, Nr.638, UAT. Denta, Jud. Timiș	1/2	C1		Convenție	act notarial	899 / 13.03.2000	NP Lacatusu C	
SORECAU		PETRONELA	1	11.11.1977	Loc. Denta, Nr.638, UAT. Denta, Jud. Timiș	1463/2926	6065		Convenție	act notarial	1784 / 04.10.2007	NP Ciobanu	
SORECAU		PETRONELA	1	11.11.1977	Loc. Denta, Nr.638, UAT. Denta, Jud. Timiș	1/2	C1		Convenție	act notarial	1784 / 04.10.2007	NP Ciobanu	
SORECAU		PETRONELA	1	11.11.1977	Loc. Denta, Nr.638, UAT. Denta, Jud. Timiș	1/1	C2		Construire	act administrativ	8 / 23.05.2016	Primaria Denta	

3. SARCINI / DEZMEMBRĂMINTE												
Titular			Data nașterii / CUI	Domiciliu / Sediul	Tipul sarcinii sau al dezmembrămintelor dreptului de proprietate	Cota parte	Identificator entitate asociată	Act juridic			Valoare ipotecă	Tip monedă
Nume / Denumire	Inițiala tatălui	Prenume						Tip act	Nr. act / data	Emitent		
-	-	-	-	-	-	-	-	-	-	-	-	-

4. NOTĂRI, PROCESE, INTERDICȚII				
Tipul notării	Tip act	Nr. act / data	Emitent	Identificator entitate asociată
-	-	-	-	-

5. OBSERVAȚII		
Imobil împrejmuit / neîmprejmuit	Imobil contestat / necontestat	Alte observații
Împrejmuit		



REGISTRUL CADASTRAL AL IMOBILELOR

ANEXA Nr. 2

UAT Denta

Zonă cooperativizată (Co)

Sector cadastral nr. 095

1. DESCRIEREA IMOBILULUI																
DATE TEREN											DATE CONSTRUCȚII					
Identificator teren	Adresă imobil	Număr cadastral	Nr. CF	Suprafața măsurată	Intravilan / extra.(I/E)	Nr. top.	Nr. tarla	Nr. parcelă	Categorie folosință	Suprafață parcelă	Identificator construcție	Cod grupă destinație	Suprafața construită	Nr. niveluri	Nr. CF	Constr. cu acte (DA/NU)
6066	Intravilan, Loc. Denta, Nr.639, UAT. Denta, Jud. Timiș; (Tarla: -, Parcela: -)		405416	1518	I	338/a			A	740	1	CA	12	1	405416-C1	DA
					I	338/a			CC	778	2	CA	29	1	405416-C2	DA
											3	CA	29	1	405416-C3	DA
											4	CL	154	1	405416-C4	DA

2. PROPRIETATEA / POSESIA													
Titularul dreptului / posesiei			Proprietar=1 / Posesor=0	Data nașterii / CUI	Domiciliu / Sediu	Cota parte	Identificator entitate asociată	Cotă parte teren UI	Mod de dobândire	Act juridic			Obs. privitoare la proprietar
Nume / Denumire	Inițiala tatălui	Prenume								Tip act	Nr. act / data	Emitent	
RAICU		BILIANA	1	27.04.1964	Loc. Denta, Nr.639, UAT. Denta, Jud. Timiș	1/1	6066, C1, C2, C3, C4		Convenție	act notarial	68 / 08.03.2022	Zarie Adrian	si sotul
RAICU		CONSTANTIN	1	20.11.1962	Loc. Denta, Nr.639, UAT. Denta, Jud. Timiș								bun comun

3. SARCINI / DEZMEMBRĂMINTE												
Titular			Data nașterii / CUI	Domiciliu / Sediu	Tipul sarcinii sau al dezmembrămintelor dreptului de proprietate	Cota parte	Identificator entitate asociată	Act juridic			Valoare ipotecă	Tip monedă
Nume / Denumire	Inițiala tatălui	Prenume						Tip act	Nr. act / data	Emitent		
-	-	-	-	-	-	-	-	-	-	-	-	-

4. NOTĂRI, PROCESE, INTERDICȚII				
Tipul notării	Tip act	Nr. act/ data	Emitent	Identificator entitate asociată
-	-	-	-	-

5. OBSERVAȚII		
Imobil împrejmuit/ neîmprejmuit	Imobil contestat/ necontestat	Alte observații
Împrejmuit		



REGISTRUL CADASTRAL AL IMOBILELOR

ANEXA Nr. 2

UAT Denta

Zonă cooperativizată (Co)

Sector cadastral nr. 095

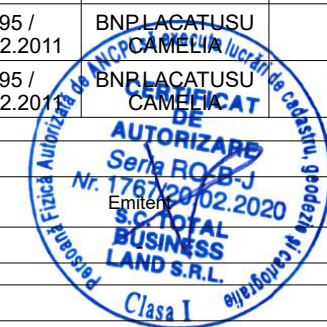
1. DESCRIEREA IMOBILULUI																
DATE TEREN											DATE CONSTRUCȚII					
Identificator teren	Adresă imobil	Număr cadastral	Nr. CF	Suprafața măsurată	Intravilan / extra.(I/E)	Nr. top.	Nr. tarla	Nr. parcelă	Categorie folosință	Suprafață parcelă	Identificator construcție	Cod grupă destinație	Suprafața construită	Nr. niveluri	Nr. CF	Constr. cu acte (DA/NU)
6067	Intravilan, Loc. Denta, Nr.640, UAT. Denta, Jud. Timiș; (Tarla: -, Parcela: -)		401572	1465	I	338/b			CC	730	1	CL	87	1	401572-C1	DA
					I	338/a			A	735	2	CL	91	1	401572-C2	DA
											3	CL	46	1	401572-C3	DA

2. PROPRIETATEA / POSESIA													
Titularul dreptului / posesiei			Proprietar=1 / Posesor=0	Data nașterii / CUI	Domiciliu / Sediu	Cota parte	Identificator entitate asociată	Cotă parte teren UI	Mod de dobândire	Act juridic			Obs. privitoare la proprietar
Nume / Denumire	Inițiala tatălui	Prenume								Tip act	Nr. act / data	Emitent	
ARDELEAN		IOAN	1		Loc. Denta, UAT. Denta, Jud. Timiș	96233/1465000	6067		Succesiune	act notarial	137/1982 / 01.01.1982	BNP	
ARDELEAN		IOAN	1		Loc. Denta, UAT. Denta, Jud. Timiș	3/8	C1		Succesiune	act notarial	137/1982 / 01.01.1982	BNP	
ARDELEAN		IOAN..	1	01.11.1968	Loc. Denta, UAT. Denta, Jud. Timiș	1/1	C2, C3		Construire	act administrativ	2087 / 16.05.2024	Primaria Comunei Denta	bun propriu
ARDELEAN		ZORA	1	24.03.1939	Loc. Denta, UAT. Denta, Jud. Timiș								
ARDELEAN		IOAN	1		Loc. Denta, UAT. Denta, Jud. Timiș	227275/146-5000	6067		Lege	act administrativ	453 / 21.02.2011	PRIMARIA COM. DENTA	
ARDELEAN		IOAN..	1	01.11.1968	Loc. Denta, UAT. Denta, Jud. Timiș	1141492/14-65000	6067		Convenție	act notarial	195 / 22.02.2011	BNP.LACATUSU CAMELIA	bun propriu
ARDELEAN		IOAN..	1	01.11.1968	Loc. Denta, UAT. Denta, Jud. Timiș	5/8	C1		Convenție	act notarial	195 / 22.02.2011	BNP.LACATUSU CAMELIA	bun propriu

3. SARCINI / DEZMEMBRĂMINTE													
Titular			Data nașterii / CUI	Domiciliu / Sediu	Tipul sarcinii sau al dezmembrămintelor dreptului de proprietate	Cota parte	Identificator entitate asociată	Act juridic			Valoare ipotecă	Tip monedă	
Nume / Denumire	Inițiala tatălui	Prenume						Tip act	Nr. act / data	Emitent			
ARDELEAN		ZORA	24.03.1939	Loc. Denta, UAT. Denta, Jud. Timiș	Uzufruct viager	1115/1431	6067	act notarial	195 / 22.02.2011	BNP.LACATUSU CAMELIA			
ARDELEAN		ZORA	24.03.1939	Loc. Denta, UAT. Denta, Jud. Timiș	Uzufruct viager	5/8	C1	act notarial	195 / 22.02.2011	BNP.LACATUSU CAMELIA			

4. NOTĂRI, PROCESE, INTERDICȚII														
Tipul notării						Tip act		Nr. act / data		Emitent			Identificator entitate asociată	
-						-		-		-			-	

5. OBSERVAȚII													
Imobil împrejmuit / neîmprejmuit				Imobil contestat / necontestat				Alte observații					
Împrejmuit													



REGISTRUL CADASTRAL AL IMOBILELOR

ANEXA Nr. 2

UAT Denta

Zonă cooperativizată (Co)

Sector cadastral nr. 095

1. DESCRIEREA IMOBILULUI																
DATE TEREN											DATE CONSTRUCȚII					
Identificator teren	Adresă imobil	Număr cadastral	Nr. CF	Suprafața măsurată	Intravilan / extra.(I/E)	Nr. top.	Nr. tarla	Nr. parcelă	Categorie folosință	Suprafață parcelă	Identificator construcție	Cod grupă destinație	Suprafața construită	Nr. niveluri	Nr. CF	Constr. cu acte (DA/NU)
6068	Intravilan, Loc. Denta, Nr.641, UAT. Denta, Jud. Timiș; (Tarla: -, Parcela: -)		402982	1439	I	339/b			CC	736	1	CL	130	1	402982-C1	DA
					I	339/b			A	703	2	CA	34	1	402982-C2	DA

2. PROPRIETATEA / POSESIA													
Titularul dreptului / posesiei			Proprietar=1 / Posesor=0	Data nașterii / CUI	Domiciliu / Sediul	Cota parte	Identificator entitate asociată	Cotă parte teren UI	Mod de dobândire	Act juridic			Obs. privitoare la proprietar
Nume / Denumire	Inițiala tatălui	Prenume								Tip act	Nr. act / data	Emitent	
RAICU		BILIANA	1	27.04.1964	Loc. Denta, Nr.639, UAT. Denta, Jud. Timiș	1/3	6068, C1		Succesiune	act notarial	5 / 03.03.2022	Zarie Adrian	
TOMA		STOIANCA	1	21.09.1967	Loc. Denta, Nr.641, UAT. Denta, Jud. Timiș	1/3	6068, C1		Succesiune	act notarial	5 / 03.03.2022	Zarie Adrian	
TOMA		PREDRAG	1	29.05.1965	Loc. Brestea, Nr.209, UAT. Denta, Jud. Timiș	1/3	6068, C1		Succesiune	act notarial	5 / 03.03.2022	Zarie Adrian	
RAICU		BILIANA	1	27.04.1964	Loc. Denta, Nr.639, UAT. Denta, Jud. Timiș	1/1	C2		Construire	act administrativ	2087 / 16.05.2024	Primaria Comunei Denta	
TOMA		STOIANCA	1	21.09.1967	Loc. Denta, Nr.641, UAT. Denta, Jud. Timiș								
TOMA		PREDRAG	1	29.05.1965	Loc. Brestea, Nr.209, UAT. Denta, Jud. Timiș								

3. SARCINI / DEZMEMBRĂMINTE												
Titular			Data nașterii / CUI	Domiciliu / Sediul	Tipul sarcinii sau al dezmembrămintelor dreptului de proprietate	Cota parte	Identificator entitate asociată	Act juridic			Valoare ipotecă	Tip monedă
Nume / Denumire	Inițiala tatălui	Prenume						Tip act	Nr. act / data	Emitent		
-	-	-	-	-	-	-	-	-	-	-	-	-

4. NOTĂRI, PROCESE, INTERDICȚII				
Tipul notării	Tip act	Nr. act / data	Emitent	Identificator entitate asociată
-	-	-	-	-

5. OBSERVAȚII		
Imobil împrejmuit / neîmprejmuit	Imobil contestat / necontestat	Alte observații
Neîmprejmuit		curte si gradina din c. 756



REGISTRUL CADASTRAL AL IMOBILELOR

ANEXA Nr. 2

UAT Denta

Zonă cooperativizată (Co)

Sector cadastral nr. 095

1. DESCRIEREA IMOBILULUI																
DATE TEREN											DATE CONSTRUCȚII					
Identificator teren	Adresă imobil	Număr cadastral	Nr. CF	Suprafața măsurată	Intravilan / extra.(I/E)	Nr. top.	Nr. tarla	Nr. parcelă	Categorie folosință	Suprafață parcelă	Identificator construcție	Cod grupă destinație	Suprafața construită	Nr. niveluri	Nr. CF	Constr. cu acte (DA/NU)
6069	Intravilan, Loc. Denta, Nr.642, UAT. Denta, Jud. Timiș; (Tarla: -, Parcela: -)			1522	I	339/a			CC	550	1	CL	62	1		DA
					I	339/a			A	972						

2. PROPRIETATEA / POSESIA													
Titularul dreptului / posesiei			Proprietar=1 / Posesor=0	Data nașterii / CUI	Domiciliu / Sediul	Cota parte	Identificator entitate asociată	Cotă parte teren UI	Mod de dobândire	Act juridic			Obs. privitoare la proprietar
Nume / Denumire	Inițiala tatălui	Prenume								Tip act	Nr. act / data	Emitent	
STATUL ROMAN			1	999999999999999	Loc. Denta, UAT. Denta, Jud. Timiș	250/1522	6069		Lege	act normativ	0 / 01.01.1976	Parlamentul Romaniei	
CIONCA		STEFAN	1		Loc. Denta, UAT. Denta, Jud. Timiș	1272/1522	6069		Lege	act notarial	0 / 01.01.1976	BNP	si sotia
CIONCA		VERONICA	1		Loc. Denta, UAT. Denta, Jud. Timiș								
CIONCA		STEFAN	1		Loc. Denta, UAT. Denta, Jud. Timiș	1/1	C1		Convenție	act notarial	0 / 01.01.1976	BNP	si sotia
CIONCA		VERONICA	1		Loc. Denta, UAT. Denta, Jud. Timiș								

3. SARCINI / DEZMEMBRĂMINTE												
Titular			Data nașterii / CUI	Domiciliu / Sediul	Tipul sarcinii sau al dezmembrămintelor dreptului de proprietate	Cota parte	Identificator entitate asociată	Act juridic			Valoare ipotecă	Tip monedă
Nume / Denumire	Inițiala tatălui	Prenume						Tip act	Nr. act / data	Emitent		
-	-	-	-	-	-	-	-	-	-	-	-	-

4. NOTĂRI, PROCESE, INTERDICȚII				
Tipul notării	Tip act	Nr. act / data	Emitent	Identificator entitate asociată
Drept de folosință asupra 250 mp pe durata existenței construcțiilor cu dreptul de servitute de trecere pe ocol teren conform actului cu nr 642/1976 eliberat de Consiliul Popular al Comunei Denta în favoarea cumpărătorilor: - CIONCA STEFAN, CIONCA VERONICA	act notarial	0 / 01.01.1976	BNP	6069

5. OBSERVAȚII		
Imobil împrejmuit / neîmprejmuit	Imobil contestat / necontestat	Alte observații
Neîmprejmuit		



REGISTRUL CADASTRAL AL IMOBILELOR

ANEXA Nr. 2

UAT Denta

Zonă cooperativizată (Co)

Sector cadastral nr. 095

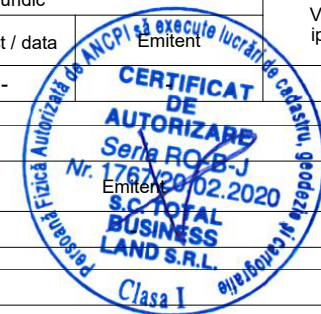
1. DESCRIEREA IMOBILULUI																
DATE TEREN											DATE CONSTRUCȚII					
Identificator teren	Adresă imobil	Număr cadastral	Nr. CF	Suprafața măsurată	Intravilan / extra.(I/E)	Nr. top.	Nr. tarla	Nr. parcelă	Categorie folosință	Suprafață parcelă	Identificator construcție	Cod grupă destinație	Suprafața construită	Nr. niveluri	Nr. CF	Constr. cu acte (DA/NU)
6070	Intravilan, Loc. Denta, Nr.593, UAT. Denta, Jud. Timiș; (Tarla: -, Parcela: -)		404948	2934	I	301			CC	1252	1	CL	161	1	404948-C1	DA
					I	301			A	1682						

2. PROPRIETATEA / POSESIA													
Titularul dreptului / posesiei			Proprietar=1 / Posesor=0	Data nașterii / CUI	Domiciliu / Sediul	Cota parte	Identificator entitate asociată	Cotă parte teren UI	Mod de dobândire	Act juridic			Obs. privitoare la proprietar
Nume / Denumire	Inițiala tatălui	Prenume								Tip act	Nr. act / data	Emitent	
IACOB		ELENA	1		Loc. Denta, Nr.251, UAT. Denta, Jud. Timiș	4/8	C1		Convenție	act notarial	1086 / 01.11.1978	BNP	
IACOB		ELENA	1		Loc. Denta, Nr.251, UAT. Denta, Jud. Timiș	329/2934	6070		Succesiune	act notarial	242 / 11.08.2000	BNP	
IACOB		ELENA	1		Loc. Denta, Nr.251, UAT. Denta, Jud. Timiș	1/8	C1		Succesiune	act notarial	242 / 11.08.2000	BNP	
IACOB		NICOALA	1	21.07.1964	Loc. Denta, UAT. Denta, Jud. Timiș	3/8	C1		Succesiune	act notarial	242 / 11.08.2000	BNP	
IACOB		NICOALA	1	21.07.1964	Loc. Denta, UAT. Denta, Jud. Timiș	2298/2934	6070		Succesiune	act notarial	242 / 11.08.2000	BNP	
IACOB		ELENA	1		Loc. Denta, Nr.251, UAT. Denta, Jud. Timiș	156/2934	6070		Lege	act administrativ	1178 / 31.10.2007	INSTITUTIA PREFECTULUI - JUDEȚUL TIMIȘ	
IACOB		NICOALA	1	21.07.1964	Loc. Denta, UAT. Denta, Jud. Timiș	94/2934	6070		Lege	act administrativ	1178 / 31.10.2007	INSTITUTIA PREFECTULUI - JUDEȚUL TIMIȘ	
NEIDENTIFICAT		NEIDENTIFICAT	1		Loc. Neidentificata, UAT. Denta, Jud. Timiș	57/2934	6070		Lege	act normativ	7 / 13.03.1996	Parlamentul Romaniei	Proprietar neidentificat.

3. SARCINI / DEZMEMBRĂMINTE												
Titular			Data nașterii / CUI	Domiciliu / Sediul	Tipul sarcinii sau al dezmembrămintelor dreptului de proprietate	Cota parte	Identificator entitate asociată	Act juridic			Valoare ipotecă	Tip monedă
Nume / Denumire	Inițiala tatălui	Prenume						Tip act	Nr. act / data	Emitent		
-	-	-	-	-	-	-	-	-	-	-	-	-

4. NOTĂRI, PROCESE, INTERDICȚII			
Tipul notării	Tip act	Nr. act / data	Identificator entitate asociată
-	-	-	-

5. OBSERVAȚII		
Imobil împrejmuit / neîmprejmuit	Imobil contestat / necontestat	Alte observații
Neîmprejmuit		



REGISTRUL CADASTRAL AL IMOBILELOR

ANEXA Nr. 2

UAT Denta
Zonă cooperativizată (Co)


Sector cadastral nr. 095

1. DESCRIEREA IMOBILULUI																
DATE TEREN											DATE CONSTRUCȚII					
Identificator teren	Adresă imobil	Număr cadastral	Nr. CF	Suprafața măsurată	Intravilan / extra.(I/E)	Nr. top.	Nr. tarla	Nr. parcelă	Categorie folosință	Suprafață parcelă	Identificator construcție	Cod grupă destinație	Suprafața construită	Nr. niveluri	Nr. CF	Constr. cu acte (DA/NU)
6071	Intravilan, Loc. Denta, Nr.594, UAT. Denta, Jud. Timiș; (Tarla: -, Parcela: -)		404571	2960	I	302			A	2298	1	CL	140	1	404571-C1	DA
					I	302			CC	662	2	CA	23	1	404571-C2	DA
											3	CA	29	1	404571-C3	DA

2. PROPRIETATEA / POSESIA															
Titularul dreptului / posesiei			Proprietar=1 / Posesor=0	Data nașterii / CUI	Domiciliu / Sediu	Cota parte	Identificator entitate asociată	Cotă parte teren UI	Mod de dobândire	Act juridic			Obs. privitoare la proprietar		
Nume / Denumire	Inițiala tatălui	Prenume								Tip act	Nr. act / data	Emitent			
STATUL ROMAN			1	9999999999999	Loc. Denta, Nr.594, UAT. Denta, Jud. Timiș	250/2960	6071		Lege	act normativ	0 / 01.01.1979	Parlamentul Romaniei			
BANIAS		ANISOARA	1		Loc. Denta, Nr.594, UAT. Denta, Jud. Timiș	656/2960	6071		Succesiune	act notarial	0 / 01.01.2005	BNP			
BANIAS		ANISOARA	1		Loc. Denta, Nr.594, UAT. Denta, Jud. Timiș	1/4	C1		Succesiune	act notarial	0 / 01.01.2005	BNP			
BANIAS		ANISOARA	1		Loc. Denta, Nr.594, UAT. Denta, Jud. Timiș	1314/2960	6071		Convenție	act notarial	0 / 01.01.2005	BNP			
DRAGHICI		SEBASTIAN-PETRU	1	28.06.1996	Loc. Denta, UAT. Denta, Jud. Timiș	1/4	C1		Convenție	act notarial	271 / 21.03.2019	LACATUSU Camelia	necasatorit, bun propriu		
DRAGHICI		SEBASTIAN-PETRU	1	28.06.1996	Loc. Denta, UAT. Denta, Jud. Timiș	657/2960	6071		Convenție	act notarial	271 / 21.03.2019	LACATUSU Camelia	necasatorit, bun propriu		
BANIAS		ANISOARA	1		Loc. Denta, Nr.594, UAT. Denta, Jud. Timiș	2/4	C1		Convenție	act notarial	0 / 01.01.2005	BNP			
NEIDENTIFICAT		NEIDENTIFICAT	1		Loc. Neidentificata, UAT. Denta, Jud. Timiș	83/2960	6071		Lege	act normativ	7 / 13.03.1996	Parlamentul Romaniei	Proprietar neidentificat.		
BANIAS		ANISOARA	1		Loc. Denta, Nr.594, UAT. Denta, Jud. Timiș	1/1	C2, C3		Construire	act administrativ	2087 / 16.05.2024	Primaria Comunei Denta	necasatorit, bun propriu		
DRAGHICI		SEBASTIAN-PETRU	1	28.06.1996	Loc. Denta, UAT. Denta, Jud. Timiș										

3. SARCINI / DEZMEMBRĂMINTE															
Titular			Data nașterii / CUI	Domiciliu / Sediu	Tipul sarcinii sau al dezmembrămintelor dreptului de proprietate	Cota parte	Identificator entitate asociată	Act juridic			Valoare ipotecă	Tip monedă			
Nume / Denumire	Inițiala tatălui	Prenume						Tip act	Nr. act / data	Emitent					
-	-	-	-	-	-	-	-	-	-	-	-	-	-		

4. NOTĂRI, PROCESE, INTERDICȚII															
Tipul notării						Tip act		Nr. act / data		Emitent		Identificator entitate asociată			
-						-		-		-		-			



5. OBSERVAȚII		
Imobil împrejmuit/ neîmprejmuit	Imobil contestat/ necontestat	Alte observații
Neîmprejmuit		



REGISTRUL CADASTRAL AL IMOBILELOR

ANEXA Nr. 2

UAT Denta

Zonă cooperativizată (Co)

Sector cadastral nr. 095


1. DESCRIEREA IMOBILULUI																
DATE TEREN											DATE CONSTRUCȚII					
Identificator teren	Adresă imobil	Număr cadastral	Nr. CF	Suprafața măsurată	Intravilan / extra.(I/E)	Nr. top.	Nr. tarla	Nr. parcelă	Categorie folosință	Suprafață parcelă	Identificator construcție	Cod grupă destinație	Suprafața construită	Nr. niveluri	Nr. CF	Constr. cu acte (DA/NU)
6072	Intravilan, Loc. Denta, Nr.595, UAT. Denta, Jud. Timiș; (Tarla: -, Parcela: -)		402900	1705	I	303/a			CC	760	1	CL	120	1	402900-C1	DA
					I	303/a			A	945	2	CA	27	1	402900-C2	DA
											3	CA	20	1	402900-C3	DA

2. PROPRIETATEA / POSESIA													
Titularul dreptului / posesiei			Proprietar=1 / Posesor=0	Data nașterii / CUI	Domiciliu / Sediul	Cota parte	Identificator entitate asociată	Cotă parte teren UI	Mod de dobândire	Act juridic			Obs. privitoare la proprietar
Nume / Denumire	Inițiala tatălui	Prenume								Tip act	Nr. act / data	Emitent	
BANIAS		ALEXANDRU	1		Loc. Denta, UAT. Denta, Jud. Timiș	1/1	C1		Convenție	act notarial	364 / 01.01.1988	BNP	si sotia
BANIAS		ECATERINA	1		Loc. Denta, UAT. Denta, Jud. Timiș								bun comun
STATUL ROMAN			1	999999999999999	Loc. Denta, UAT. Denta, Jud. Timiș	250/1705	6072		Lege	act notarial	58 / 01.01.1974	Parlamentul Romaniei	
NEIDENTIFICAT		NEIDENTIFICAT	1		Loc. Neidentificata, UAT. Denta, Jud. Timiș	1455/1705	6072		Lege	act normativ	7 / 13.03.1996	Parlamentul Romaniei	Proprietar neidentificat.
BANIAS		ALEXANDRU	1		Loc. Denta, UAT. Denta, Jud. Timiș	1/1	C2, C3		Construire	act administrativ	2087 / 16.05.2024	Primaria Comunei Denta	si sotia
BANIAS		ECATERINA	1		Loc. Denta, UAT. Denta, Jud. Timiș								bun comun

3. SARCINI / DEZMEMBRĂMINTE												
Titular			Data nașterii / CUI	Domiciliu / Sediul	Tipul sarcinii sau al dezmembrămintelor dreptului de proprietate	Cota parte	Identificator entitate asociată	Act juridic			Valoare ipotecă	Tip monedă
Nume / Denumire	Inițiala tatălui	Prenume						Tip act	Nr. act / data	Emitent		
-	-	-	-	-	-	-	-	-	-	-	-	-

4. NOTĂRI, PROCESE, INTERDICȚII			
Tipul notării	Tip act	Nr. act / data	Identificator entitate asociată
Drept de folosință asupra 250 mp în favoarea cumpărătorilor	act notarial	4 / 01.01.1973	6072

5. OBSERVAȚII	
Imobil împrejmuit / neîmprejmuit	Imobil contestat / necontestat
Neîmprejmuit	



REGISTRUL CADASTRAL AL IMOBILELOR

ANEXA Nr. 2

UAT Denta

Zonă cooperativizată (Co)

Sector cadastral nr. 095

1. DESCRIEREA IMOBILULUI																
DATE TEREN											DATE CONSTRUCȚII					
Identificator teren	Adresă imobil	Număr cadastral	Nr. CF	Suprafața măsurată	Intravilan / extra.(I/E)	Nr. top.	Nr. tarla	Nr. parcelă	Categorie folosință	Suprafață parcelă	Identificator construcție	Cod grupă destinație	Suprafața construită	Nr. niveluri	Nr. CF	Constr. cu acte (DA/NU)
6073	Intravilan, Loc. Denta, Nr.596, UAT. Denta, Jud. Timiș; (Tarla: -, Parcela: -)		405841	1590	I	303/b			CC	625	1	CL	131	1	405841-C1	DA
					I	303/b			A	965	2	CA	24	1	405841-C2	DA

2. PROPRIETATEA / POSESIA													
Titularul dreptului / posesiei			Proprietar=1 / Posesor=0	Data nașterii / CUI	Domiciliu / Sediu	Cota parte	Identificator entitate asociată	Cotă parte teren UI	Mod de dobândire	Act juridic			Obs. privitoare la proprietar
Nume / Denumire	Inițiala tatălui	Prenume								Tip act	Nr. act / data	Emitent	
BANIAS		CAMELIA	1	14.12.1980	Loc. Denta, Nr.596, UAT. Denta, Jud. Timiș	800/1705	6073		Succesiune	act notarial	109 / 26.10.2023	CIOBANU ANA STEFANIA	
BANIAS		CAMELIA	1	14.12.1980	Loc. Denta, Nr.596, UAT. Denta, Jud. Timiș	1/1	C1, C2		Construire	act administrativ	2087 / 16.05.2024	Primaria Comunei Denta	
NEIDENTIFICAT		NEIDENTIFICAT	1		Loc. Neidentificata, UAT. Denta, Jud. Timiș	905/1705	6073		Lege	act normativ	7 / 13.03.1996	Parlamentul Romaniei	Proprietar neidentificat.

3. SARCINI / DEZMEMBRĂMINTE												
Titular			Data nașterii / CUI	Domiciliu / Sediu	Tipul sarcinii sau al dezmembrămintelor dreptului de proprietate	Cota parte	Identificator entitate asociată	Act juridic			Valoare ipotecă	Tip monedă
Nume / Denumire	Inițiala tatălui	Prenume						Tip act	Nr. act / data	Emitent		
-	-	-	-	-	-	-	-	-	-	-	-	-

4. NOTĂRI, PROCESE, INTERDICȚII				
Tipul notării	Tip act	Nr. act/ data	Emitent	Identificator entitate asociată
-	-	-	-	-

5. OBSERVAȚII		
Imobil împrejmuit/ neîmprejmuit	Imobil contestat/ necontestat	Alte observații
Neîmprejmuit		



REGISTRUL CADASTRAL AL IMOBILELOR

ANEXA Nr. 2

UAT Denta

Zonă cooperativizată (Co)

Sector cadastral nr. 095

1. DESCRIEREA IMOBILULUI																
DATE TEREN											DATE CONSTRUCȚII					
Identificator teren	Adresă imobil	Număr cadastral	Nr. CF	Suprafața măsurată	Intravilan / extra.(I/E)	Nr. top.	Nr. tarla	Nr. parcelă	Categorie folosință	Suprafață parcelă	Identificator construcție	Cod grupă destinație	Suprafața construită	Nr. niveluri	Nr. CF	Constr. cu acte (DA/NU)
6074	Intravilan, Loc. Denta, Nr.597, UAT. Denta, Jud. Timiș; (Tarla: -, Parcela: -)		402799	1496	I	305/b			CC	430	1	CL	50	1	402799-C1	DA
					I	305/b			A	1066						

2. PROPRIETATEA / POSESIA													
Titularul dreptului / posesiei			Proprietar=1 / Posesor=0	Data nașterii / CUI	Domiciliu / Sediul	Cota parte	Identificator entitate asociată	Cotă parte teren UI	Mod de dobândire	Act juridic			Obs. privitoare la proprietar
Nume / Denumire	Inițiala tatălui	Prenume								Tip act	Nr. act / data	Emitent	
MOLDOVAN		VIRGIL-STEFAN...	1	31.12.1971	Loc. Denta, UAT. Denta, Jud. Timiș	1/1	C1		Convenție	act notarial	812 / 29.04.2014	CIOBANU ANA STEFANIA	casatorit cu
MOLDOVAN		VERONICA-STELA....	1	28.05.1975	Loc. Denta, UAT. Denta, Jud. Timiș								sub regimul comunitatii legale
MOLDOVAN		VIRGIL-STEFAN	1	31.12.1971	Loc. Denta, UAT. Denta, Jud. Timiș	1450/1496	6074		Lege	act administrativ	795 / 13.10.2014	Institua Prefectului Timis	cu sotia
MOLDOVAN		VERONICA-STELA	1	28.05.1975	Loc. Denta, UAT. Denta, Jud. Timiș								
NEIDENTIFICAT		NEIDENTIFICAT	1		Loc. Neidentificata, UAT. Denta, Jud. Timiș	46/1496	6074		Lege	act normativ	7 / 13.03.1996	Parlamentul Romaniei	Proprietar neidentificat.

3. SARCINI / DEZMEMBRĂMINTE												
Titular			Data nașterii / CUI	Domiciliu / Sediul	Tipul sarcinii sau al dezmembrămintelor dreptului de proprietate	Cota parte	Identificator entitate asociată	Act juridic			Valoare ipotecă	Tip monedă
Nume / Denumire	Inițiala tatălui	Prenume						Tip act	Nr. act / data	Emitent		
-	-	-	-	-	-	-	-	-	-	-	-	-

4. NOTĂRI, PROCESE, INTERDICȚII				
Tipul notării	Tip act	Nr. act / data	Emitent	Identificator entitate asociată
-	-	-	-	-

5. OBSERVAȚII		
Imobil împrejmuit / neîmprejmuit	Imobil contestat / necontestat	Alte observații
Neîmprejmuit		loc de casa



REGISTRUL CADASTRAL AL IMOBILELOR

ANEXA Nr. 2

UAT Denta

Zonă cooperativizată (Co)

Sector cadastral nr. 095

1. DESCRIEREA IMOBILULUI

DATE TEREN										DATE CONSTRUCȚII						
Identificator teren	Adresă imobil	Număr cadastral	Nr. CF	Suprafața măsurată	Intravilan / extra.(I/E)	Nr. top.	Nr. tarla	Nr. parcelă	Categorie folosință	Suprafață parcelă	Identificator construcție	Cod grupă destinație	Suprafața construită	Nr. niveluri	Nr. CF	Constr. cu acte (DA/NU)
6075	Intravilan, Loc. Denta, Nr.598, UAT. Denta, Jud. Timiș; (Tarla: -, Parcela: -)		403362	1428	I	315/a			CC	471	1	CL	151	1	403362-C1	DA
					I	315/a			A	957						

2. PROPRIETATEA / POSESIA

Titularul dreptului / posesiei			Proprietar=1 / Posesor=0	Data nașterii / CUI	Domiciliu / Sediul	Cota parte	Identificator entitate asociată	Cotă parte teren UI	Mod de dobândire	Act juridic			Obs. privitoare la proprietar
Nume / Denumire	Inițiala tatălui	Prenume								Tip act	Nr. act / data	Emitent	
APARASCHIVEI		MIHAI	1		Loc. Denta, UAT. Denta, Jud. Timiș	1/1	6075		Convenție	act notarial	252 / 16.12.1998	BNP	si sotia
APARASCHIVEI		RAMONA ANGELA	1		Loc. Denta, UAT. Denta, Jud. Timiș								bun comun
APARASCHIVEI		MIHAI	1		Loc. Denta, UAT. Denta, Jud. Timiș	1/1	C1		Convenție	act notarial	252 / 16.12.1998	BNP	si sotia
APARASCHIVEI		RAMONA ANGELA	1		Loc. Denta, UAT. Denta, Jud. Timiș								bun comun

3. SARCINI / DEZMEMBRĂMINTE

Titular			Data nașterii / CUI	Domiciliu / Sediul	Tipul sarcinii sau al dezmembrămintelor dreptului de proprietate	Cota parte	Identificator entitate asociată	Act juridic			Valoare ipotecă	Tip monedă
Nume / Denumire	Inițiala tatălui	Prenume						Tip act	Nr. act / data	Emitent		
-	-	-	-	-	-	-	-	-	-	-	-	-

4. NOTĂRI, PROCESE, INTERDICȚII

Tipul notării	Tip act	Nr. act / data	Emitent	Identificator entitate asociată
-	-	-	-	-

5. OBSERVAȚII

Imobil împrejmuit / neîmprejmuit	Imobil contestat / necontestat	Alte observații
Neîmprejmuit		curte si gradina din cf 756



REGISTRUL CADASTRAL AL IMOBILELOR

ANEXA Nr. 2

UAT Denta

Zonă cooperativizată (Co)

Sector cadastral nr. 095

1. DESCRIEREA IMOBILULUI																
DATE TEREN											DATE CONSTRUCȚII					
Identificator teren	Adresă imobil	Număr cadastral	Nr. CF	Suprafața măsurată	Intravilan / extra.(I/E)	Nr. top.	Nr. tarla	Nr. parcelă	Categorie folosință	Suprafață parcelă	Identificator construcție	Cod grupă destinație	Suprafața construită	Nr. niveluri	Nr. CF	Constr. cu acte (DA/NU)
6076	Intravilan, Loc. Denta, Nr.599, UAT. Denta, Jud. Timiș; (Tarla: -, Parcela: -)		404289	1399	I	305/2			A	1399						

2. PROPRIETATEA / POSESIA													
Titularul dreptului / posesiei			Proprietar=1 / Posesor=0	Data nașterii / CUI	Domiciliu / Sediul	Cota parte	Identificator entitate asociată	Cotă parte teren UI	Mod de dobândire	Act juridic			Obs. privitoare la proprietar
Nume / Denumire	Inițiala tatălui	Prenume								Tip act	Nr. act / data	Emitent	
APARASCHIVEI		MIHAI	1		Loc. Denta, UAT. Denta, Jud. Timiș	1/1	6076		Convenție	act notarial	809 / 18.04.2007	BNP Lacatusu Camelia	si sotia
APARASCHIVEI		RAMONA ANGELA	1		Loc. Denta, UAT. Denta, Jud. Timiș								bun comun

3. SARCINI / DEZMEMBRĂMINTE												
Titular			Data nașterii / CUI	Domiciliu / Sediul	Tipul sarcinii sau al dezmembrămintelor dreptului de proprietate	Cota parte	Identificator entitate asociată	Act juridic			Valoare ipotecă	Tip monedă
Nume / Denumire	Inițiala tatălui	Prenume						Tip act	Nr. act / data	Emitent		
-	-	-	-	-	-	-	-	-	-	-	-	-

4. NOTĂRI, PROCESE, INTERDICȚII				
Tipul notării	Tip act	Nr. act/ data	Emitent	Identificator entitate asociată
-	-	-	-	-

5. OBSERVAȚII		
Imobil împrejmuit/ neîmprejmuit	Imobil contestat/ necontestat	Alte observații
Neîmprejmuit		curte si gradina;din cf 756



REGISTRUL CADASTRAL AL IMOBILELOR

ANEXA Nr. 2

UAT Denta

Zonă cooperativizată (Co)

Sector cadastral nr. 095

1. DESCRIEREA IMOBILULUI																
DATE TEREN											DATE CONSTRUCȚII					
Identificator teren	Adresă imobil	Număr cadastral	Nr. CF	Suprafața măsurată	Intravilan / extra.(I/E)	Nr. top.	Nr. tarla	Nr. parcelă	Categorie folosință	Suprafață parcelă	Identificator construcție	Cod grupă destinație	Suprafața construită	Nr. niveluri	Nr. CF	Constr. cu acte (DA/NU)
6077	Intravilan, Loc. Denta, Nr.600, UAT. Denta, Jud. Timiș; (Tarla: -, Parcela: -)		405905	1594	I	305/1			A	1594						

2. PROPRIETATEA / POSESIA													
Titularul dreptului / posesiei			Proprietar=1 / Posesor=0	Data nașterii / CUI	Domiciliu / Sediul	Cota parte	Identificator entitate asociată	Cotă parte teren UI	Mod de dobândire	Act juridic			Obs. privitoare la proprietar
Nume / Denumire	Inițiala tatălui	Prenume								Tip act	Nr. act / data	Emitent	
SABLIOV		IOSIF	1		Loc. Denta, UAT. Denta, Jud. Timiș	1403/1594	6077		Succesiune	act notarial	3410 / 01.01.1938	BNP	
NEIDENTIFICAT		NEIDENTIFICAT	1		Loc. Neidentificata, UAT. Denta, Jud. Timiș	191/1594	6077		Lege	act normativ	7 / 13.03.1996	Parlamentul Romaniei	Proprietar neidentificat.

3. SARCINI / DEZMEMBRĂMINTE													
Titular			Data nașterii / CUI	Domiciliu / Sediul	Tipul sarcinii sau al dezmembrămintelor dreptului de proprietate	Cota parte	Identificator entitate asociată	Act juridic			Valoare ipotecă	Tip monedă	
Nume / Denumire	Inițiala tatălui	Prenume						Tip act	Nr. act / data	Emitent			
-	-	-	-	-	-	-	-	-	-	-	-	-	-

4. NOTĂRI, PROCESE, INTERDICȚII				
Tipul notării	Tip act	Nr. act/ data	Emitent	Identificator entitate asociată
-	-	-	-	-

5. OBSERVAȚII		
Imobil împrejmuit/ neîmprejmuit	Imobil contestat/ necontestat	Alte observații
Neîmprejmuit		curte si gradina;din cf 756



REGISTRUL CADASTRAL AL IMOBILELOR

ANEXA Nr. 2

UAT Denta

Zonă cooperativizată (Co)

Sector cadastral nr. 095

1. DESCRIEREA IMOBILULUI																
DATE TEREN											DATE CONSTRUCȚII					
Identificator teren	Adresă imobil	Număr cadastral	Nr. CF	Suprafața măsurată	Intravilan / extra.(I/E)	Nr. top.	Nr. tarla	Nr. parcelă	Categorie folosință	Suprafață parcelă	Identificator construcție	Cod grupă destinație	Suprafața construită	Nr. niveluri	Nr. CF	Constr. cu acte (DA/NU)
6101	Intravilan, Loc. Denta, Nr.542, UAT. Denta, Jud. Timiș; (Tarla: -, Parcela: -)		404300	1170	I	278/a/1/1			CC	1170	1	CL	147	1	404300-C1	DA

2. PROPRIETATEA / POSESIA													
Titularul dreptului / posesiei			Proprietar=1 / Posesor=0	Data nașterii / CUI	Domiciliu / Sediul	Cota parte	Identificator entitate asociată	Cotă parte teren UI	Mod de dobândire	Act juridic			Obs. privitoare la proprietar
Nume / Denumire	Inițiala tatălui	Prenume								Tip act	Nr. act / data	Emitent	
DUMITRU		ION CONSTANTIN...	1		Loc. Denta, UAT. Denta, Jud. Timiș	1/1	C1		Convenție	act notarial	3446 / 20.10.2005	BNP Romanu Silvia	casatorit cu
DUMITRU		ELENA....	1		Loc. Denta, UAT. Denta, Jud. Timiș								bun comun
DUMITRU		ION CONSTANTIN	1		CONSTANTIN MERISESCU Nr.42 Loc.BUCURESTI Jud.2	1/1	6101		Lege	act normativ	456 / 01.01.2006	PARLAMENTUL ROMANIEI	si sotia
DUMITRU		ELENA	1		CONSTANTIN MERISESCU Nr.42 Loc.BUCURESTI Jud.2								

3. SARCINI / DEZMEMBRĂMINTE												
Titular			Data nașterii / CUI	Domiciliu / Sediul	Tipul sarcinii sau al dezmembrămintelor dreptului de proprietate	Cota parte	Identificator entitate asociată	Act juridic			Valoare ipotecă	Tip monedă
Nume / Denumire	Inițiala tatălui	Prenume						Tip act	Nr. act / data	Emitent		
-	-	-	-	-	-	-	-	-	-	-	-	-

4. NOTĂRI, PROCESE, INTERDICȚII				
Tipul notării	Tip act	Nr. act/ data	Emitent	Identificator entitate asociată
-	-	-	-	-

5. OBSERVAȚII		
Imobil împrejmuit/ neîmprejmuit	Imobil contestat/ necontestat	Alte observații
Împrejmuit		



REGISTRUL CADASTRAL AL IMOBILELOR

ANEXA Nr. 2

UAT Denta

Zonă cooperativizată (Co)

Sector cadastral nr. 095

1. DESCRIEREA IMOBILULUI																
DATE TEREN											DATE CONSTRUCȚII					
Identificator teren	Adresă imobil	Număr cadastral	Nr. CF	Suprafața măsurată	Intravilan / extra.(I/E)	Nr. top.	Nr. tarla	Nr. parcelă	Categorie folosință	Suprafață parcelă	Identificator construcție	Cod grupă destinație	Suprafața construită	Nr. niveluri	Nr. CF	Constr. cu acte (DA/NU)
6102	Intravilan, Loc. Denta, Nr.541, UAT. Denta, Jud. Timiș; (Tarla: -, Parcela: -)		401960	1094	I	278/b			CC	634	1	CL	140	1	401960-C1	DA
					I	278/b			A	460	2	CA	17	1	401960-C2	DA

2. PROPRIETATEA / POSESIA													
Titularul dreptului / posesiei			Proprietar=1 / Posesor=0	Data nașterii / CUI	Domiciliu / Sediu	Cota parte	Identificator entitate asociată	Cotă parte teren UI	Mod de dobândire	Act juridic			Obs. privitoare la proprietar
Nume / Denumire	Inițiala tatălui	Prenume								Tip act	Nr. act / data	Emitent	
STATUL ROMAN			1	99999999999999	Loc. Denta, UAT. Denta, Jud. Timiș	1/1	6102		Lege	act normativ	223 / 01.01.1974	Parlamentul Romaniei	
STATUL ROMAN			1	99999999999999	Loc. Denta, UAT. Denta, Jud. Timiș	1/1	C1		Lege	act normativ	223 / 01.01.1974	Parlamentul Romaniei	
STATUL ROMAN			1	99999999999999	Loc. Denta, UAT. Denta, Jud. Timiș	1/1	C2		Construire	act administrativ	2087 / 16.05.2024	Primaria Comunei Denta	

3. SARCINI / DEZMEMBRĂMINTE												
Titular			Data nașterii / CUI	Domiciliu / Sediu	Tipul sarcinii sau al dezmembrămintelor dreptului de proprietate	Cota parte	Identificator entitate asociată	Act juridic			Valoare ipotecă	Tip monedă
Nume / Denumire	Inițiala tatălui	Prenume						Tip act	Nr. act / data	Emitent		
-	-	-	-	-	-	-	-	-	-	-	-	-

4. NOTĂRI, PROCESE, INTERDICȚII				
Tipul notării	Tip act	Nr. act/ data	Emitent	Identificator entitate asociată
-	-	-	-	-

5. OBSERVAȚII		
Imobil împrejmuit/ neîmprejmuit	Imobil contestat/ necontestat	Alte observații
Împrejmuit		



REGISTRUL CADASTRAL AL IMOBILELOR

ANEXA Nr. 2

UAT Denta

Zonă cooperativizată (Co)

Sector cadastral nr. 095

1. DESCRIEREA IMOBILULUI																
DATE TEREN											DATE CONSTRUCȚII					
Identificator teren	Adresă imobil	Număr cadastral	Nr. CF	Suprafața măsurată	Intravilan / extra.(I/E)	Nr. top.	Nr. tarla	Nr. parcelă	Categorie folosință	Suprafață parcelă	Identificator construcție	Cod grupă destinație	Suprafața construită	Nr. niveluri	Nr. CF	Constr. cu acte (DA/NU)
6103	Intravilan, Loc. Denta, Nr.540, UAT. Denta, Jud. Timiș; (Tarla: -, Parcela: -)		404271	1474	I	277/1			CC	756	1	CL	98	1	404271-C1	DA
					I	277/1			A	718	2	CL	65	1	404271-C2	DA
											3	CA	79	1	404271-C3	DA
											4	CA	20	1	404271-C4	DA

2. PROPRIETATEA / POSESIA													
Titularul dreptului / posesiei			Proprietar=1 / Posesor=0	Data nașterii / CUI	Domiciliu / Sediu	Cota parte	Identificator entitate asociată	Cotă parte teren UI	Mod de dobândire	Act juridic			Obs. privitoare la proprietar
Nume / Denumire	Inițiala tatălui	Prenume								Tip act	Nr. act / data	Emitent	
ELSSESER		MARTIN	1		Loc. Denta, UAT. Denta, Jud. Timiș	400/1474	6103		Convenție	act notarial	11 / 01.01.1970	BNP	
ELSSESER		MARTIN	1		Loc. Denta, UAT. Denta, Jud. Timiș	1/2	C1		Convenție	act notarial	11 / 01.01.1970	BNP	
ELSSESER		MARTIN	1		Loc. Denta, UAT. Denta, Jud. Timiș	400/1474	6103		Succesiune	act notarial	218 / 01.01.1980	BNP	
ELSSESER		MARTIN	1		Loc. Denta, UAT. Denta, Jud. Timiș	1/2	C1		Succesiune	act notarial	218 / 01.01.1980	BNP	
ELSSESER		MARTIN	1		Loc. Denta, UAT. Denta, Jud. Timiș	1/1	C2, C3, C4		Construire	act administrativ	2087 / 16.05.2024	Primaria Comunei Denta	
NEIDENTIFICAT		NEIDENTIFICAT	1		Loc. Neidentificata, UAT. Denta, Jud. Timiș	674/1474	6103		Lege	act normativ	7 / 13.03.1996	Parlamentul Romaniei	Proprietar neidentificat.

3. SARCINI / DEZMEMBRĂMINTE												
Titular			Data nașterii / CUI	Domiciliu / Sediu	Tipul sarcinii sau al dezmembrămintelor dreptului de proprietate	Cota parte	Identificator entitate asociată	Act juridic			Valoare ipotecă	Tip monedă
Nume / Denumire	Inițiala tatălui	Prenume						Tip act	Nr. act / data	Emitent		
-	-	-	-	-	-	-	-	-	-	-	-	-

4. NOTĂRI, PROCESE, INTERDICȚII			
Tipul notării	Tip act	Nr. act / data	Identificator entitate asociată
-	-	-	-

5. OBSERVAȚII	
Imobil împrejmuit / neîmprejmuit	Imobil contestat / necontestat
Neîmprejmuit	



REGISTRUL CADASTRAL AL IMOBILELOR

ANEXA Nr. 2

UAT Denta

Zonă cooperativizată (Co)

Sector cadastral nr. 095

1. DESCRIEREA IMOBILULUI																
DATE TEREN											DATE CONSTRUCȚII					
Identificator teren	Adresă imobil	Număr cadastral	Nr. CF	Suprafața măsurată	Intravilan / extra.(I/E)	Nr. top.	Nr. tarla	Nr. parcelă	Categorie folosință	Suprafață parcelă	Identificator construcție	Cod grupă destinație	Suprafața construită	Nr. niveluri	Nr. CF	Constr. cu acte (DA/NU)
6104	Intravilan, Loc. Denta, Nr.539, UAT. Denta, Jud. Timiș; (Tarla: -, Parcela: -)		402909	1439	I	277/2			A	1439						

2. PROPRIETATEA / POSESIA													
Titularul dreptului / posesiei			Proprietar=1 / Posesor=0	Data nașterii / CUI	Domiciliu / Sediul	Cota parte	Identificator entitate asociată	Cotă parte teren UI	Mod de dobândire	Act juridic			Obs. privitoare la proprietar
Nume / Denumire	Inițiala tatălui	Prenume								Tip act	Nr. act / data	Emitent	
ELSASER		MARTIN	1	11.01.1947	Loc. Denta, UAT. Denta, Jud. Timiș	1/1	6104	Uzucapiune	hotărâre judecătorească	221 / 25.02.2016	JUDECATORIA DETA	si	
ELSASER		VIORICA	1	28.01.1953	Loc. Denta, UAT. Denta, Jud. Timiș								

3. SARCINI / DEZMEMBRĂMINTE												
Titular			Data nașterii / CUI	Domiciliu / Sediul	Tipul sarcinii sau al dezmembrămintelor dreptului de proprietate	Cota parte	Identificator entitate asociată	Act juridic			Valoare ipotecă	Tip monedă
Nume / Denumire	Inițiala tatălui	Prenume						Tip act	Nr. act / data	Emitent		
-	-	-	-	-	-	-	-	-	-	-	-	-

4. NOTĂRI, PROCESE, INTERDICȚII				
Tipul notării	Tip act	Nr. act / data	Emitent	Identificator entitate asociată
-	-	-	-	-

5. OBSERVAȚII		
Imobil împrejmuit / neîmprejmuit	Imobil contestat / necontestat	Alte observații
Neîmprejmuit		



REGISTRUL CADASTRAL AL IMOBILELOR

ANEXA Nr. 2

UAT Denta

Zonă cooperativizată (Co)

Sector cadastral nr. 095

1. DESCRIEREA IMOBILULUI																
DATE TEREN											DATE CONSTRUCȚII					
Identificator teren	Adresă imobil	Număr cadastral	Nr. CF	Suprafața măsurată	Intravilan / extra.(I/E)	Nr. top.	Nr. tarla	Nr. parcelă	Categorie folosință	Suprafață parcelă	Identificator construcție	Cod grupă destinație	Suprafața construită	Nr. niveluri	Nr. CF	Constr. cu acte (DA/NU)
6105	Intravilan, Loc. Denta, Nr.538, UAT. Denta, Jud. Timiș; (Tarla: -, Parcela: -)		402196	2886	I	276			CC	1136						
					I	276			A	1750						

2. PROPRIETATEA / POSESIA															
Titularul dreptului / posesiei			Proprietar=1 / Posesor=0	Data nașterii / CUI	Domiciliu / Sediul	Cota parte	Identificator entitate asociată	Cotă parte teren UI	Mod de dobândire	Act juridic			Obs. privitoare la proprietar		
Nume / Denumire	Inițiala tatălui	Prenume								Tip act	Nr. act / data	Emitent			
SEIN		VESNA-LUMINITA	1	22.02.1990	Loc. Denta, Nr.262, UAT. Denta, Jud. Timiș	1/1	6105		Convenție	act notarial	2134 / 14.11.2022	CIOBANU ANA STEFANIA	casatorita cu		
SEIN		MARIUS	1	30.12.1985	Loc. Denta, Nr.702, UAT. Denta, Jud. Timiș								sub regimul comunitatii legale		

3. SARCINI / DEZMEMBRĂMINTE															
Titular			Data nașterii / CUI	Domiciliu / Sediul	Tipul sarcinii sau al dezmembrămintelor dreptului de proprietate	Cota parte	Identificator entitate asociată	Act juridic			Valoare ipotecă	Tip monedă			
Nume / Denumire	Inițiala tatălui	Prenume						Tip act	Nr. act / data	Emitent					
-	-	-	-	-	-	-	-	-	-	-	-	-	-		

4. NOTĂRI, PROCESE, INTERDICȚII															
Tipul notării						Tip act		Nr. act / data		Emitent			Identificator entitate asociată		
-						-		-		-			-		

5. OBSERVAȚII															
Imobil împrejmuit / neîmprejmuit				Imobil contestat / necontestat				Alte observații							
Neîmprejmuit															



REGISTRUL CADASTRAL AL IMOBILELOR

ANEXA Nr. 2

UAT Denta

Zonă cooperativizată (Co)

Sector cadastral nr. 095


1. DESCRIEREA IMOBILULUI																
DATE TEREN											DATE CONSTRUCȚII					
Identificator teren	Adresă imobil	Număr cadastral	Nr. CF	Suprafața măsurată	Intravilan / extra.(I/E)	Nr. top.	Nr. tarla	Nr. parcelă	Categorie folosință	Suprafață parcelă	Identificator construcție	Cod grupă destinație	Suprafața construită	Nr. niveluri	Nr. CF	Constr. cu acte (DA/NU)
6106	Intravilan, Loc. Denta, Nr.536, UAT. Denta, Jud. Timiș; (Tarla: -, Parcela: -)		404448	1546	I	275/a			CC	1546	1	CL	181	2	404448-C1	DA
											2	CA	68	1	404448-C2	DA

2. PROPRIETATEA / POSESIA													
Titularul dreptului / posesiei			Proprietar=1 / Posesor=0	Data nașterii / CUI	Domiciliu / Sediu	Cota parte	Identificator entitate asociată	Cotă parte teren UI	Mod de dobândire	Act juridic			Obs. privitoare la proprietar
Nume / Denumire	Inițiala tatălui	Prenume								Tip act	Nr. act / data	Emitent	
STATUL ROMAN			1	999999999999999	Loc. Denta, UAT. Denta, Jud. Timiș	1/1	6106		Lege	act administrativ	16326/IV / 13.11.1965	Sfatul Popular al Raionului Denta	
STATUL ROMAN			1	999999999999999	Loc. Denta, UAT. Denta, Jud. Timiș	1/1	C1		Lege	act administrativ	16326/IV / 13.11.1965	Sfatul Popular al Raionului Denta	
COOPERATIVA AGRICOLA DE STAT DETA			0	999999999999999	Loc. Denta, UAT. Denta, Jud. Timiș	1/1	6106, C1		Lege	act administrativ	731 / 03.02.1968	Consiliul Popular al Regiunii Banat	
STATUL ROMAN			1	999999999999999	Loc. Denta, UAT. Denta, Jud. Timiș	1/1	C2		Construire	act administrativ	2087 / 16.05.2024	Primaria Comunei Denta	
COOPERATIVA AGRICOLA DE STAT DETA			1	999999999999999	Loc. Denta, UAT. Denta, Jud. Timiș								

3. SARCINI / DEZMEMBRĂMINTE												
Titular			Data nașterii / CUI	Domiciliu / Sediu	Tipul sarcinii sau al dezmembrămintelor dreptului de proprietate	Cota parte	Identificator entitate asociată	Act juridic			Valoare ipotecă	Tip monedă
Nume / Denumire	Inițiala tatălui	Prenume						Tip act	Nr. act / data	Emitent		
-	-	-	-	-	-	-	-	-	-	-	-	-

4. NOTĂRI, PROCESE, INTERDICȚII				
Tipul notării	Tip act	Nr. act / data	Emitent	Identificator entitate asociată
-	-	-	-	-

5. OBSERVAȚII		
Imobil împrejmuit / neîmprejmuit	Imobil contestat / necontestat	Alte observații
Împrejmuit		



REGISTRUL CADASTRAL AL IMOBILELOR

ANEXA Nr. 2

UAT Denta

Zonă cooperativizată (Co)

Sector cadastral nr. 095

1. DESCRIEREA IMOBILULUI																
DATE TEREN											DATE CONSTRUCȚII					
Identificator teren	Adresă imobil	Număr cadastral	Nr. CF	Suprafața măsurată	Intravilan / extra.(I/E)	Nr. top.	Nr. tarla	Nr. parcelă	Categorie folosință	Suprafață parcelă	Identificator construcție	Cod grupă destinație	Suprafața construită	Nr. niveluri	Nr. CF	Constr. cu acte (DA/NU)
6107	Intravilan, Loc. Denta, Nr.537, UAT. Denta, Jud. Timiș; (Tarla: -, Parcela: -)		404608	1981	I	275/b			CC	685	1	CL	124	1	404608-C1	DA
					I	275/b			A	1296						

2. PROPRIETATEA / POSESIA													
Titularul dreptului / posesiei			Proprietar=1 / Posesor=0	Data nașterii / CUI	Domiciliu / Sediul	Cota parte	Identificator entitate asociată	Cotă parte teren UI	Mod de dobândire	Act juridic			Obs. privitoare la proprietar
Nume / Denumire	Inițiala tatălui	Prenume								Tip act	Nr. act / data	Emitent	
SIMION		DOREL	1	12.03.1955	Loc. Denta, Nr.537, UAT. Denta, Jud. Timiș	1/1	6107, C1	Hotărâre Judecătorească	hotărâre judecătorească	520 / 13.03.2019	JUDECATORIA DETA, dosar 1408/220/2018	si	
SIMION		ANETA	1	14.09.1956	Loc. Denta, Nr.537, UAT. Denta, Jud. Timiș								

3. SARCINI / DEZMEMBRĂMINTE												
Titular			Data nașterii / CUI	Domiciliu / Sediul	Tipul sarcinii sau al dezmembrămintelor dreptului de proprietate	Cota parte	Identificator entitate asociată	Act juridic			Valoare ipotecă	Tip monedă
Nume / Denumire	Inițiala tatălui	Prenume						Tip act	Nr. act / data	Emitent		
-	-	-	-	-	-	-	-	-	-	-	-	-

4. NOTĂRI, PROCESE, INTERDICȚII				
Tipul notării	Tip act	Nr. act/ data	Emitent	Identificator entitate asociată
-	-	-	-	-

5. OBSERVAȚII		
Imobil împrejmuit/ neîmprejmuit	Imobil contestat/ necontestat	Alte observații
Împrejmuit		



REGISTRUL CADASTRAL AL IMOBILELOR

ANEXA Nr. 2

UAT Denta
Zonă cooperativizată (Co)

Sector cadastral nr. 095

1. DESCRIEREA IMOBILULUI																
DATE TEREN											DATE CONSTRUCȚII					
Identificator teren	Adresă imobil	Număr cadastral	Nr. CF	Suprafața măsurată	Intravilan / extra.(I/E)	Nr. top.	Nr. tarla	Nr. parcelă	Categorie folosință	Suprafață parcelă	Identificator construcție	Cod grupă destinație	Suprafața construită	Nr. niveluri	Nr. CF	Constr. cu acte (DA/NU)
6108	Intravilan, Loc. Denta, Nr.543, UAT. Denta, Jud. Timiș; (Tarla: -, Parcela: -)		5100	525	I	278/a/2/1			CC	525	1	CL	121	1		DA

2. PROPRIETATEA / POSESIA													
Titularul dreptului / posesiei			Proprietar=1 / Posesor=0	Data nașterii / CUI	Domiciliu / Sediul	Cota parte	Identificator entitate asociată	Cotă parte teren UI	Mod de dobândire	Act juridic			Obs. privitoare la proprietar
Nume / Denumire	Inițiala tatălui	Prenume								Tip act	Nr. act / data	Emitent	
BIRDEAN		ILIE	1		Loc. Denta, UAT. Denta, Jud. Timiș	1/1	6108		Convenție	act notarial	1198 / 01.01.1971	BNP	necasatorit
BIRDEAN		ILIE	1		Loc. Denta, UAT. Denta, Jud. Timiș	1/1	C1		Construire	act administrativ	2087 / 16.05.2024	Primaria Comunei Denta	necasatorit

3. SARCINI / DEZMEMBRĂMINTE													
Titular			Data nașterii / CUI	Domiciliu / Sediul	Tipul sarcinii sau al dezmembrămintelor dreptului de proprietate	Cota parte	Identificator entitate asociată	Act juridic			Valoare ipotecă	Tip monedă	
Nume / Denumire	Inițiala tatălui	Prenume						Tip act	Nr. act / data	Emitent			
-	-	-	-	-	-	-	-	-	-	-	-	-	-

4. NOTĂRI, PROCESE, INTERDICȚII				
Tipul notării	Tip act	Nr. act/ data	Emitent	Identificator entitate asociată
-	-	-	-	-

5. OBSERVAȚII		
Imobil împrejmuit/ neîmprejmuit	Imobil contestat/ necontestat	Alte observații
Împrejmuit		



REGISTRUL CADASTRAL AL IMOBILELOR

ANEXA Nr. 2

UAT Denta
Zonă cooperativizată (Co)

Sector cadastral nr. 095

1. DESCRIEREA IMOBILULUI																
DATE TEREN											DATE CONSTRUCȚII					
Identificator teren	Adresă imobil	Număr cadastral	Nr. CF	Suprafața măsurată	Intravilan / extra.(I/E)	Nr. top.	Nr. tarla	Nr. parcelă	Categorie folosință	Suprafață parcelă	Identificator construcție	Cod grupă destinație	Suprafața construită	Nr. niveluri	Nr. CF	Constr. cu acte (DA/NU)
6109	Intravilan, Loc. Denta, UAT. Denta, Jud. Timiș; (Tarla: -, Parcela: -)			275	I	278/a/2/2			A	275						

2. PROPRIETATEA / POSESIA													
Titularul dreptului / posesiei			Proprietar=1 / Posesor=0	Data nașterii / CUI	Domiciliu / Sediu	Cota parte	Identificator entitate asociată	Cotă parte teren UI	Mod de dobândire	Act juridic			Obs. privitoare la proprietar
Nume / Denumire	Inițiala tatălui	Prenume								Tip act	Nr. act / data	Emitent	
NEIDENTIFICAT		NEIDENTIFICAT	1		Loc. Neidentificata, UAT. Denta, Jud. Timiș	1/1	6109		Lege	act normativ	7 / 13.03.1996	Parlamentul Romaniei	Proprietar neidentificat.

3. SARCINI / DEZMEMBRĂMINTE												
Titular			Data nașterii / CUI	Domiciliu / Sediu	Tipul sarcinii sau al dezmembrămintelor dreptului de proprietate	Cota parte	Identificator entitate asociată	Act juridic			Valoare ipotecă	Tip monedă
Nume / Denumire	Inițiala tatălui	Prenume						Tip act	Nr. act / data	Emitent		
-	-	-	-	-	-	-	-	-	-	-	-	-

4. NOTĂRI, PROCESE, INTERDICȚII				
Tipul notării	Tip act	Nr. act / data	Emitent	Identificator entitate asociată
-	-	-	-	-

5. OBSERVAȚII		
Imobil împrejmuit / neîmprejmuit	Imobil contestat / necontestat	Alte observații
Neîmprejmuit		



REGISTRUL CADASTRAL AL IMOBILELOR

ANEXA Nr. 2

UAT Denta

Zonă cooperativizată (Co)

Sector cadastral nr. 095

1. DESCRIEREA IMOBILULUI																
DATE TEREN											DATE CONSTRUCȚII					
Identificator teren	Adresă imobil	Număr cadastral	Nr. CF	Suprafața măsurată	Intravilan / extra.(I/E)	Nr. top.	Nr. tarla	Nr. parcelă	Categorie folosință	Suprafață parcelă	Identificator construcție	Cod grupă destinație	Suprafața construită	Nr. niveluri	Nr. CF	Constr. cu acte (DA/NU)
6110	Intravilan, Loc. Denta, Nr.544, UAT. Denta, Jud. Timiș; (Tarla: -, Parcela: -)		401908	1425	I	279/a			A	1425						

2. PROPRIETATEA / POSESIA													
Titularul dreptului / posesiei			Proprietar=1 / Posesor=0	Data nașterii / CUI	Domiciliu / Sediu	Cota parte	Identificator entitate asociată	Cotă parte teren UI	Mod de dobândire	Act juridic			Obs. privitoare la proprietar
Nume / Denumire	Inițiala tatălui	Prenume								Tip act	Nr. act / data	Emitent	
STATUL ROMAN			1	999999999999999	Loc. Denta, UAT. Denta, Jud. Timiș	1/1	6110		Expropriere	act normativ	187 / 01.01.1945	Guvernul Romaniei	

3. SARCINI / DEZMEMBRĂMINTE												
Titular			Data nașterii / CUI	Domiciliu / Sediu	Tipul sarcinii sau al dezmembrămintelor dreptului de proprietate	Cota parte	Identificator entitate asociată	Act juridic			Valoare ipotecă	Tip monedă
Nume / Denumire	Inițiala tatălui	Prenume						Tip act	Nr. act / data	Emitent		
-	-	-	-	-	-	-	-	-	-	-	-	-

4. NOTĂRI, PROCESE, INTERDICȚII				
Tipul notării	Tip act	Nr. act / data	Emitent	Identificator entitate asociată
-	-	-	-	-

5. OBSERVAȚII		
Imobil împrejmuit / neîmprejmuit	Imobil contestat / necontestat	Alte observații
Neîmprejmuit		



REGISTRUL CADASTRAL AL IMOBILELOR

ANEXA Nr. 2

UAT Denta

Zonă cooperativizată (Co)

Sector cadastral nr. 095

1. DESCRIEREA IMOBILULUI																
DATE TEREN											DATE CONSTRUCȚII					
Identificator teren	Adresă imobil	Număr cadastral	Nr. CF	Suprafața măsurată	Intravilan / extra.(I/E)	Nr. top.	Nr. tarla	Nr. parcelă	Categorie folosință	Suprafață parcelă	Identificator construcție	Cod grupă destinație	Suprafața construită	Nr. niveluri	Nr. CF	Constr. cu acte (DA/NU)
6111	Intravilan, Loc. Denta, Nr.545, UAT. Denta, Jud. Timiș; (Tarla: 535, Parcela: -)		405221	1439	I	279/b	535		A	1439						

2. PROPRIETATEA / POSESIA															
Titularul dreptului / posesiei			Proprietar=1 / Posesor=0	Data nașterii / CUI	Domiciliu / Sediu	Cota parte	Identificator entitate asociată	Cotă parte teren UI	Mod de dobândire	Act juridic			Obs. privitoare la proprietar		
Nume / Denumire	Inițiala tatălui	Prenume								Tip act	Nr. act / data	Emitent			
CIRCIU		OVIDIA-MARIA	1	26.11.1965	Loc. Denta, Str. Tirgu Mare, Bl.Z5, Ap.7, UAT. Denta, Jud. Timiș	1/1	6111		Convenție	act notarial	769 / 27.05.2021	CIOBANU ANA STEFANIA	casatorita cu		
CIRCIU		NICOLAE	1	01.08.1965	Loc. Denta, Str. Tirgu Mare, Bl.Z5, Ap.7, UAT. Denta, Jud. Timiș								sub regimul comunitatii legale		

3. SARCINI / DEZMEMBRĂMINTE															
Titular			Data nașterii / CUI	Domiciliu / Sediu	Tipul sarcinii sau al dezmembrămintelor dreptului de proprietate	Cota parte	Identificator entitate asociată	Act juridic			Valoare ipotecă	Tip monedă			
Nume / Denumire	Inițiala tatălui	Prenume						Tip act	Nr. act / data	Emitent					
-	-	-	-	-	-	-	-	-	-	-	-	-	-		

4. NOTĂRI, PROCESE, INTERDICȚII															
Tipul notării						Tip act		Nr. act/ data		Emitent			Identificator entitate asociată		
-						-		-		-			-		

5. OBSERVAȚII															
Imobil împrejmuit/ neîmprejmuit				Imobil contestat/ necontestat				Alte observații							
Împrejmuit															



REGISTRUL CADASTRAL AL IMOBILELOR

ANEXA Nr. 2

UAT Denta
Zonă cooperativizată (Co)

Sector cadastral nr. 095

1. DESCRIEREA IMOBILULUI																
DATE TEREN											DATE CONSTRUCȚII					
Identificator teren	Adresă imobil	Număr cadastral	Nr. CF	Suprafața măsurată	Intravilan / extra.(I/E)	Nr. top.	Nr. tarla	Nr. parcelă	Categorie folosință	Suprafață parcelă	Identificator construcție	Cod grupă destinație	Suprafața construită	Nr. niveluri	Nr. CF	Constr. cu acte (DA/NU)
6112	Intravilan, Loc. Denta, UAT. Denta, Jud. Timiș; (Tarla: -, Parcela: -)		405616	2628	I	275/c			A	2628						

2. PROPRIETATEA / POSESIA													
Titularul dreptului / posesiei			Proprietar=1 / Posesor=0	Data nașterii / CUI	Domiciliu / Sediu	Cota parte	Identificator entitate asociată	Cotă parte teren UI	Mod de dobândire	Act juridic			Obs. privitoare la proprietar
Nume / Denumire	Inițiala tatălui	Prenume								Tip act	Nr. act / data	Emitent	
COMUNA DENTA			1	4483943	Loc. Denta, Nr.224, UAT. Denta, Jud. Timiș	1/1	6112		Lege	act administrativ	49 / 21.12.2021	CONSILIUL LOCAL DENTA	domeniul privat

3. SARCINI / DEZMEMBRĂMINTE												
Titular			Data nașterii / CUI	Domiciliu / Sediu	Tipul sarcinii sau al dezmembrămintelor dreptului de proprietate	Cota parte	Identificator entitate asociată	Act juridic			Valoare ipotecă	Tip monedă
Nume / Denumire	Inițiala tatălui	Prenume						Tip act	Nr. act / data	Emitent		
-	-	-	-	-	-	-	-	-	-	-	-	-

4. NOTĂRI, PROCESE, INTERDICȚII				
Tipul notării	Tip act	Nr. act / data	Emitent	Identificator entitate asociată
-	-	-	-	-

5. OBSERVAȚII		
Imobil împrejmuit / neîmprejmuit	Imobil contestat / necontestat	Alte observații
Împrejmuit		



REGISTRUL CADASTRAL AL IMOBILELOR

ANEXA Nr. 2

UAT Denta

Zonă cooperativizată (Co)

Sector cadastral nr. 095

1. DESCRIEREA IMOBILULUI																
DATE TEREN											DATE CONSTRUCȚII					
Identificator teren	Adresă imobil	Număr cadastral	Nr. CF	Suprafața măsurată	Intravilan / extra.(I/E)	Nr. top.	Nr. tarla	Nr. parcelă	Categorie folosință	Suprafața parcelă	Identificator construcție	Cod grupă destinație	Suprafața construită	Nr. niveluri	Nr. CF	Constr. cu acte (DA/NU)
6113	Intravilan, Loc. Denta, Nr.546, UAT. Denta, Jud. Timiș; (Tarla: -, Parcela: -)		401979	1665	I	280/1			A	1665						

2. PROPRIETATEA / POSESIA													
Titularul dreptului / posesiei			Proprietar=1 / Posesor=0	Data nașterii / CUI	Domiciliu / Sediu	Cota parte	Identificator entitate asociată	Cotă parte teren UI	Mod de dobândire	Act juridic			Obs. privitoare la proprietar
Nume / Denumire	Inițiala tatălui	Prenume								Tip act	Nr. act / data	Emitent	
GABOR		PETRU	1		Loc. Denta, UAT. Denta, Jud. Timiș	1583/1665	6113		Convenție	act notarial	0 / 01.01.1950	BNP	si
GABOR		SAMUIL	1		Loc. Denta, UAT. Denta, Jud. Timiș								
NEIDENTIFICAT		NEIDENTIFICAT	1		Loc. Neidentificata, UAT. Denta, Jud. Timiș	82/1665	6113		Lege	act normativ	7 / 13.03.1996	Parlamentul Romaniei	Proprietar neidentificat.

3. SARCINI / DEZMEMBRĂMINTE												
Titular			Data nașterii / CUI	Domiciliu / Sediu	Tipul sarcinii sau al dezmembrămintelor dreptului de proprietate	Cota parte	Identificator entitate asociată	Act juridic			Valoare ipotecă	Tip monedă
Nume / Denumire	Inițiala tatălui	Prenume						Tip act	Nr. act / data	Emitent		
-	-	-	-	-	-	-	-	-	-	-	-	-

4. NOTĂRI, PROCESE, INTERDICȚII				
Tipul notării	Tip act	Nr. act / data	Emitent	Identificator entitate asociată
-	-	-	-	-

5. OBSERVAȚII		
Imobil împrejmuit / neîmprejmuit	Imobil contestat / necontestat	Alte observații
Neîmprejmuit		



REGISTRUL CADASTRAL AL IMOBILELOR

ANEXA Nr. 2

UAT Denta
Zonă cooperativizată (Co)

Sector cadastral nr. 095

1. DESCRIEREA IMOBILULUI																
DATE TEREN											DATE CONSTRUCȚII					
Identificator teren	Adresă imobil	Număr cadastral	Nr. CF	Suprafața măsurată	Intravilan / extra.(I/E)	Nr. top.	Nr. tarla	Nr. parcelă	Categorie folosință	Suprafață parcelă	Identificator construcție	Cod grupă destinație	Suprafața construită	Nr. niveluri	Nr. CF	Constr. cu acte (DA/NU)
6114	Intravilan, Loc. Denta, UAT. Denta, Jud. Timiș; (Tarla: -, Parcela: -)		405611	328	I	280/3			DR	328						

2. PROPRIETATEA / POSESIA													
Titularul dreptului / posesiei			Proprietar=1 / Posesor=0	Data nașterii / CUI	Domiciliu / Sediul	Cota parte	Identificator entitate asociată	Cotă parte teren UI	Mod de dobândire	Act juridic			Obs. privitoare la proprietar
Nume / Denumire	Inițiala tatălui	Prenume								Tip act	Nr. act / data	Emitent	
COMUNA DENTA			1	4483943	Loc. Denta, Nr.224, UAT. Denta, Jud. Timiș	1/1	6114		Lege	act administrativ	49 / 21.12.2021	CONSILIUL LOCAL DENTA	domeniul privat

3. SARCINI / DEZMEMBRĂMINTE												
Titular			Data nașterii / CUI	Domiciliu / Sediul	Tipul sarcinii sau al dezmembrămintelor dreptului de proprietate	Cota parte	Identificator entitate asociată	Act juridic			Valoare ipotecă	Tip monedă
Nume / Denumire	Inițiala tatălui	Prenume						Tip act	Nr. act / data	Emitent		
-	-	-	-	-	-	-	-	-	-	-	-	-

4. NOTĂRI, PROCESE, INTERDICȚII				
Tipul notării	Tip act	Nr. act / data	Emitent	Identificator entitate asociată
-	-	-	-	-

5. OBSERVAȚII		
Imobil împrejmuit / neîmprejmuit	Imobil contestat / necontestat	Alte observații
Împrejmuit		



REGISTRUL CADASTRAL AL IMOBILELOR

ANEXA Nr. 2

UAT Denta

Zonă cooperativizată (Co)

Sector cadastral nr. 095

1. DESCRIEREA IMOBILULUI																
DATE TEREN											DATE CONSTRUCȚII					
Identificator teren	Adresă imobil	Număr cadastral	Nr. CF	Suprafața măsurată	Intravilan / extra.(I/E)	Nr. top.	Nr. tarla	Nr. parcelă	Categorie folosință	Suprafață parcelă	Identificator construcție	Cod grupă destinație	Suprafața construită	Nr. niveluri	Nr. CF	Constr. cu acte (DA/NU)
6115	Intravilan, Loc. Denta, Nr.547, UAT. Denta, Jud. Timiș; (Tarla: -, Parcela: -)		401885	1786	I	280/2			CC	461	1	CL	45	1	401885-C1	DA
					I	280/2			A	1325	2	CL	91	1	401885-C2	DA

2. PROPRIETATEA / POSESIA													
Titularul dreptului / posesiei			Proprietar=1 / Posesor=0	Data nașterii / CUI	Domiciliu / Sediul	Cota parte	Identificator entitate asociată	Cotă parte teren UI	Mod de dobândire	Act juridic			Obs. privitoare la proprietar
Nume / Denumire	Inițiala tatălui	Prenume								Tip act	Nr. act / data	Emitent	
VADVILKO		ADRIAN	1	09.11.1983	Loc. Denta, Nr.547, UAT. Denta, Jud. Timiș	1/1	6115, C1		Convenție	act notarial	583 / 16.04.2024	CIOBANU ANA STEFANIA	si sotia
VADVILKO		CODRUTA	1	02.02.1981	Loc. Livezile, Nr.262, UAT. Livezile, Jud. Timiș								bun comun
VADVILKO		ADRIAN	1	09.11.1983	Loc. Denta, Nr.547, UAT. Denta, Jud. Timiș	1/1	C2		Construire	act administrativ	2087 / 16.05.2024	Primaria Comunei Denta	si sotia
VADVILKO		CODRUTA	1	02.02.1981	Loc. Livezile, Nr.262, UAT. Livezile, Jud. Timiș								bun comun

3. SARCINI / DEZMEMBRĂMINTE												
Titular			Data nașterii / CUI	Domiciliu / Sediul	Tipul sarcinii sau al dezmembrămintelor dreptului de proprietate	Cota parte	Identificator entitate asociată	Act juridic			Valoare ipotecă	Tip monedă
Nume / Denumire	Inițiala tatălui	Prenume						Tip act	Nr. act / data	Emitent		
-	-	-	-	-	-	-	-	-	-	-	-	-

4. NOTĂRI, PROCESE, INTERDICȚII				
Tipul notării	Tip act	Nr. act/ data	Emitent	Identificator entitate asociată
-	-	-	-	-

5. OBSERVAȚII		
Imobil împrejmuit/ neîmprejmuit	Imobil contestat/ necontestat	Alte observații
Împrejmuit		



REGISTRUL CADASTRAL AL IMOBILELOR

ANEXA Nr. 2

UAT Denta
Zonă cooperativizată (Co)

Sector cadastral nr. 095

1. DESCRIEREA IMOBILULUI																
DATE TEREN											DATE CONSTRUCȚII					
Identificator teren	Adresă imobil	Număr cadastral	Nr. CF	Suprafața măsurată	Intravilan / extra.(I/E)	Nr. top.	Nr. tarla	Nr. parcelă	Categorie folosință	Suprafață parcelă	Identificator construcție	Cod grupă destinație	Suprafața construită	Nr. niveluri	Nr. CF	Constr. cu acte (DA/NU)
6116	Intravilan, Loc. Denta, UAT. Denta, Jud. Timiș; (Tarla: -, Parcela: 534)		405614	2500	I	275/d		534	A	2500						

2. PROPRIETATEA / POSESIA													
Titularul dreptului / posesiei			Proprietar=1 / Posesor=0	Data nașterii / CUI	Domiciliu / Sediu	Cota parte	Identificator entitate asociată	Cotă parte teren UI	Mod de dobândire	Act juridic			Obs. privitoare la proprietar
Nume / Denumire	Inițiala tatălui	Prenume								Tip act	Nr. act / data	Emitent	
COMUNA DENTA			1	4483943	Loc. Denta, Nr.224, UAT. Denta, Jud. Timiș	1/1	6116		Lege	act administrativ	49 / 21.12.2021	CONSILIUL LOCAL DENTA	domeniul privat

3. SARCINI / DEZMEMBRĂMINTE												
Titular			Data nașterii / CUI	Domiciliu / Sediu	Tipul sarcinii sau al dezmembrămintelor dreptului de proprietate	Cota parte	Identificator entitate asociată	Act juridic			Valoare ipotecă	Tip monedă
Nume / Denumire	Inițiala tatălui	Prenume						Tip act	Nr. act / data	Emitent		
-	-	-	-	-	-	-	-	-	-	-	-	-

4. NOTĂRI, PROCESE, INTERDICȚII				
Tipul notării	Tip act	Nr. act / data	Emitent	Identificator entitate asociată
-	-	-	-	-

5. OBSERVAȚII		
Imobil împrejmuit / neîmprejmuit	Imobil contestat / necontestat	Alte observații
Neîmprejmuit		



REGISTRUL CADASTRAL AL IMOBILELOR

ANEXA Nr. 2

UAT Denta
Zonă cooperativizată (Co)

Sector cadastral nr. 095

1. DESCRIEREA IMOBILULUI																
DATE TEREN											DATE CONSTRUCȚII					
Identificator teren	Adresă imobil	Număr cadastral	Nr. CF	Suprafața măsurată	Intravilan / extra.(I/E)	Nr. top.	Nr. tarla	Nr. parcelă	Categorie folosință	Suprafață parcelă	Identificator construcție	Cod grupă destinație	Suprafața construită	Nr. niveluri	Nr. CF	Constr. cu acte (DA/NU)
6117	Intravilan, Loc. Denta, UAT. Denta, Jud. Timiș; (Tarla: -, Parcela: -)		405775	3679	I	DS57			DR	3679						

2. PROPRIETATEA / POSESIA													
Titularul dreptului / posesiei			Proprietar=1 / Posesor=0	Data nașterii / CUI	Domiciliu / Sediu	Cota parte	Identificator entitate asociată	Cotă parte teren UI	Mod de dobândire	Act juridic			Obs. privitoare la proprietar
Nume / Denumire	Inițiala tatălui	Prenume								Tip act	Nr. act / data	Emitent	
COMUNA DENTA			1	4483943	Loc. Denta, Nr.224, UAT. Denta, Jud. Timiș	1/1	6117		Lege	act administrativ	977 / 24.09.2002	Guvernul Romaniei	domeniul public

3. SARCINI / DEZMEMBRĂMINTE												
Titular			Data nașterii / CUI	Domiciliu / Sediu	Tipul sarcinii sau al dezmembrămintelor dreptului de proprietate	Cota parte	Identificator entitate asociată	Act juridic			Valoare ipotecă	Tip monedă
Nume / Denumire	Inițiala tatălui	Prenume						Tip act	Nr. act / data	Emitent		
-	-	-	-	-	-	-	-	-	-	-	-	-

4. NOTĂRI, PROCESE, INTERDICȚII				
Tipul notării	Tip act	Nr. act / data	Emitent	Identificator entitate asociată
-	-	-	-	-

5. OBSERVAȚII		
Imobil împrejmuit / neîmprejmuit	Imobil contestat / necontestat	Alte observații
Neîmprejmuit		



REGISTRUL CADASTRAL AL IMOBILELOR

ANEXA Nr. 2

UAT Denta

Zonă cooperativizată (Co)

Sector cadastral nr. 095

1. DESCRIEREA IMOBILULUI																
DATE TEREN											DATE CONSTRUCȚII					
Identificator teren	Adresă imobil	Număr cadastral	Nr. CF	Suprafața măsurată	Intravilan / extra.(I/E)	Nr. top.	Nr. tarla	Nr. parcelă	Categorie folosință	Suprafață parcelă	Identificator construcție	Cod grupă destinație	Suprafața construită	Nr. niveluri	Nr. CF	Constr. cu acte (DA/NU)
6118	Intravilan, Loc. Denta, Nr.548, UAT. Denta, Jud. Timiș; (Tarla: -, Parcela: -)		402862	5755	I	281			A	5755						

2. PROPRIETATEA / POSESIA													
Titularul dreptului / posesiei			Proprietar=1 / Posesor=0	Data nașterii / CUI	Domiciliu / Sediul	Cota parte	Identificator entitate asociată	Cotă parte teren UI	Mod de dobândire	Act juridic			Obs. privitoare la proprietar
Nume / Denumire	Inițiala tatălui	Prenume								Tip act	Nr. act / data	Emitent	
BOGATU		FELICIA	1	08.05.1967	Loc. Denta, UAT. Denta, Jud. Timiș	1/1	6118		Convenție	act notarial	2469 / 26.10.2015	NP CIOBANU ANA STEFANIA	casatorita cu
BOGATU		COSTICA	1	28.09.1964	Loc. Denta, UAT. Denta, Jud. Timiș								sub regimul comunitatii legale

3. SARCINI / DEZMEMBRĂMINTE												
Titular			Data nașterii / CUI	Domiciliu / Sediul	Tipul sarcinii sau al dezmembrămintelor dreptului de proprietate	Cota parte	Identificator entitate asociată	Act juridic			Valoare ipotecă	Tip monedă
Nume / Denumire	Inițiala tatălui	Prenume						Tip act	Nr. act / data	Emitent		
-	-	-	-	-	-	-	-	-	-	-	-	-

4. NOTĂRI, PROCESE, INTERDICȚII				
Tipul notării	Tip act	Nr. act / data	Emitent	Identificator entitate asociată
-	-	-	-	-

5. OBSERVAȚII		
Imobil împrejmuit / neîmprejmuit	Imobil contestat / necontestat	Alte observații
Neîmprejmuit		



REGISTRUL CADASTRAL AL IMOBILELOR

ANEXA Nr. 2

UAT Denta

Zonă cooperativizată (Co)

Sector cadastral nr. 095

1. DESCRIEREA IMOBILULUI																
DATE TEREN											DATE CONSTRUCȚII					
Identificator teren	Adresă imobil	Număr cadastral	Nr. CF	Suprafața măsurată	Intravilan / extra.(I/E)	Nr. top.	Nr. tarla	Nr. parcelă	Categorie folosință	Suprafață parcelă	Identificator construcție	Cod grupă destinație	Suprafața construită	Nr. niveluri	Nr. CF	Constr. cu acte (DA/NU)
6119	Intravilan, Loc. Denta, Nr.549/a, UAT. Denta, Jud. Timiș; (Tarla: -, Parcela: -)		400131	2736	I	282/1			CC	520	1	CL	176	1	400131-C1	DA
					I	282/1			A	2216						

2. PROPRIETATEA / POSESIA															
Titularul dreptului / posesiei			Proprietar=1 / Posesor=0	Data nașterii / CUI	Domiciliu / Sediu	Cota parte	Identificator entitate asociată	Cotă parte teren UI	Mod de dobândire	Act juridic			Obs. privitoare la proprietar		
Nume / Denumire	Inițiala tatălui	Prenume								Tip act	Nr. act / data	Emitent			
COMUNA DENTA			1	999999999999999	Loc. Denta, UAT. Denta, Jud. Timiș	1/1	6119, C1		Expropriere	act normativ	158 / 31.01.1977	Consiliul Popular al Judetului Timiș	DOMENIU PRIVAT		

3. SARCINI / DEZMEMBRĂMINTE															
Titular			Data nașterii / CUI	Domiciliu / Sediu	Tipul sarcinii sau al dezmembrămintelor dreptului de proprietate	Cota parte	Identificator entitate asociată	Act juridic			Valoare ipotecă	Tip monedă			
Nume / Denumire	Inițiala tatălui	Prenume						Tip act	Nr. act / data	Emitent					
-	-	-	-	-	-	-	-	-	-	-	-	-	-		

4. NOTĂRI, PROCESE, INTERDICȚII															
Tipul notării						Tip act		Nr. act / data		Emitent		Identificator entitate asociată			
-						-		-		-		-			

5. OBSERVAȚII															
Imobil împrejmuit / neîmprejmuit				Imobil contestat / necontestat				Alte observații							
Neîmprejmuit															



REGISTRUL CADASTRAL AL IMOBILELOR

ANEXA Nr. 2

UAT Denta

Zonă cooperativizată (Co)

Sector cadastral nr. 095

1. DESCRIEREA IMOBILULUI																
DATE TEREN											DATE CONSTRUCȚII					
Identificator teren	Adresă imobil	Număr cadastral	Nr. CF	Suprafața măsurată	Intravilan / extra.(I/E)	Nr. top.	Nr. tarla	Nr. parcelă	Categorie folosință	Suprafață parcelă	Identificator construcție	Cod grupă destinație	Suprafața construită	Nr. niveluri	Nr. CF	Constr. cu acte (DA/NU)
6120	Intravilan, Loc. Denta, Nr.549/b, UAT. Denta, Jud. Timiș; (Tarla: -, Parcela: -)		400132	2736	I	282/2			CC	685	1	CL	95	1	400132-C1	DA
					I	282/2			A	2051						

2. PROPRIETATEA / POSESIA													
Titularul dreptului / posesiei			Proprietar=1 / Posesor=0	Data nașterii / CUI	Domiciliu / Sediul	Cota parte	Identificator entitate asociată	Cotă parte teren UI	Mod de dobândire	Act juridic			Obs. privitoare la proprietar
Nume / Denumire	Inițiala tatălui	Prenume								Tip act	Nr. act / data	Emitent	
COMUNA DENTA			1	999999999999999	Loc. Denta, Nr.601, UAT. Denta, Jud. Timiș	1/1	6120		Expropriere	act normativ	158 / 31.01.1977	Consiliul Popular al Judetului Timis	DOMENIU PRIVAT
TRANDAFIR		CIPRIAN-TEODOR	1	20.05.1992	Loc. Denta, Nr.601, UAT. Denta, Jud. Timiș	1/1	C1		Construire	act administrativ	2087 / 16.05.2024	Primaria Comunei Denta	si sotia
TRANDAFIR		CRISTINA-DENISA	1	23.02.1995	Loc. Denta, UAT. Denta, Jud. Timiș								

3. SARCINI / DEZMEMBRĂMINTE												
Titular			Data nașterii / CUI	Domiciliu / Sediul	Tipul sarcinii sau al dezmembrămintelor dreptului de proprietate	Cota parte	Identificator entitate asociată	Act juridic			Valoare ipotecă	Tip monedă
Nume / Denumire	Inițiala tatălui	Prenume						Tip act	Nr. act / data	Emitent		
TRANDAFIR		CIPRIAN-TEODOR	20.05.1992	Loc. Denta, Nr.601, UAT. Denta, Jud. Timiș	Folosință	1000/2735	6120	act administrativ	50 / 13.12.2019	CONSILIUL LOCAL COMUNA DENTA		
TRANDAFIR		CRISTINA-DENISA	23.02.1995	Loc. Denta, UAT. Denta, Jud. Timiș								

4. NOTĂRI, PROCESE, INTERDICȚII				
Tipul notării	Tip act	Nr. act / data	Emitent	Identificator entitate asociată
-	-	-	-	-

5. OBSERVAȚII		
Imobil împrejmuit / neîmprejmuit	Imobil contestat / necontestat	Alte observații
Neîmprejmuit		



REGISTRUL CADASTRAL AL IMOBILELOR

ANEXA Nr. 2

UAT Denta

Zonă cooperativizată (Co)

Sector cadastral nr. 095

1. DESCRIEREA IMOBILULUI																
DATE TEREN											DATE CONSTRUCȚII					
Identificator teren	Adresă imobil	Număr cadastral	Nr. CF	Suprafața măsurată	Intravilan / extra.(I/E)	Nr. top.	Nr. tarla	Nr. parcelă	Categorie folosință	Suprafață parcelă	Identificator construcție	Cod grupă destinație	Suprafața construită	Nr. niveluri	Nr. CF	Constr. cu acte (DA/NU)
6121	Intravilan, Loc. Denta, Nr.550, UAT. Denta, Jud. Timiș; (Tarla: -, Parcela: -)		5103	1690	I	283/a			A	1282	1	CL	99	1		DA
					I	283/a			CC	408						

2. PROPRIETATEA / POSESIA													
Titularul dreptului / posesiei			Proprietar=1 / Posesor=0	Data nașterii / CUI	Domiciliu / Sediul	Cota parte	Identificator entitate asociată	Cotă parte teren UI	Mod de dobândire	Act juridic			Obs. privitoare la proprietar
Nume / Denumire	Inițiala tatălui	Prenume								Tip act	Nr. act / data	Emitent	
COMAN		NICOLAE	1		Loc. Denta, UAT. Denta, Jud. Timiș	1/1	6121, C1		Lege	act administrativ	523 / 12.05.2008	Prefectura Judetului Timis	si sotia
COMAN		MARIA	1		Loc. Denta, UAT. Denta, Jud. Timiș								

3. SARCINI / DEZMEMBRĂMINTE												
Titular			Data nașterii / CUI	Domiciliu / Sediul	Tipul sarcinii sau al dezmembrămintelor dreptului de proprietate	Cota parte	Identificator entitate asociată	Act juridic			Valoare ipotecă	Tip monedă
Nume / Denumire	Inițiala tatălui	Prenume						Tip act	Nr. act / data	Emitent		
-	-	-	-	-	-	-	-	-	-	-	-	-

4. NOTĂRI, PROCESE, INTERDICȚII				
Tipul notării	Tip act	Nr. act/ data	Emitent	Identificator entitate asociată
-	-	-	-	-

5. OBSERVAȚII		
Imobil împrejmuit/ neîmprejmuit	Imobil contestat/ necontestat	Alte observații
Neîmprejmuit		



REGISTRUL CADASTRAL AL IMOBILELOR

ANEXA Nr. 2

UAT Denta

Zonă cooperativizată (Co)

Sector cadastral nr. 095


1. DESCRIEREA IMOBILULUI																
DATE TEREN											DATE CONSTRUCȚII					
Identificator teren	Adresă imobil	Număr cadastral	Nr. CF	Suprafața măsurată	Intravilan / extra.(I/E)	Nr. top.	Nr. tarla	Nr. parcelă	Categorie folosință	Suprafață parcelă	Identificator construcție	Cod grupă destinație	Suprafața construită	Nr. niveluri	Nr. CF	Constr. cu acte (DA/NU)
6122	Intravilan, Loc. Denta, Nr.551, UAT. Denta, Jud. Timiș; (Tarla: -, Parcela: -)		401441	1513	I	283/b			CC	442	1	CL	118	1	401441-C1	DA
					I	283/b			A	1071						

2. PROPRIETATEA / POSESIA													
Titularul dreptului / posesiei			Proprietar=1 / Posesor=0	Data nașterii / CUI	Domiciliu / Sediu	Cota parte	Identificator entitate asociată	Cotă parte teren UI	Mod de dobândire	Act juridic			Obs. privitoare la proprietar
Nume / Denumire	Inițiala tatălui	Prenume								Tip act	Nr. act / data	Emitent	
SLAVITA		PETRU	1		Loc. Denta, UAT. Denta, Jud. Timiș	586/711	6122		Convenție	act notarial	7023 / 01.01.2006	BNP	casatorit cu
SLAVITA		ANA MARIA	1		Loc. Denta, UAT. Denta, Jud. Timiș								bun comun
SLAVITA		PETRU	1		Loc. Denta, UAT. Denta, Jud. Timiș	1/1	C1		Convenție	act notarial	7023 / 01.01.2006	BNP	casatorit cu
SLAVITA		ANA MARIA	1		Loc. Denta, UAT. Denta, Jud. Timiș								bun comun
SLAVITA		PETRU...	1		Loc. Denta, UAT. Denta, Jud. Timiș	125/711	6122		Lege	act normativ	537 / 12.05.2008	Prefect Jud Timis	si
SLAVITA		ANA MARIA....	1		Loc. Denta, UAT. Denta, Jud. Timiș								

3. SARCINI / DEZMEMBRĂMINTE												
Titular			Data nașterii / CUI	Domiciliu / Sediu	Tipul sarcinii sau al dezmembrămintelor dreptului de proprietate	Cota parte	Identificator entitate asociată	Act juridic			Valoare ipotecă	Tip monedă
Nume / Denumire	Inițiala tatălui	Prenume						Tip act	Nr. act / data	Emitent		
-	-	-	-	-	-	-	-	-	-	-	-	-

4. NOTĂRI, PROCESE, INTERDICȚII				
Tipul notării	Tip act	Nr. act / data	Emitent	Identificator entitate asociată
-	-	-	-	-

5. OBSERVAȚII	
Imobil împrejmuit / neîmprejmuit	Imobil contestat / necontestat
Neîmprejmuit	



REGISTRUL CADASTRAL AL IMOBILELOR

ANEXA Nr. 2

UAT Denta

Zonă cooperativizată (Co)

Sector cadastral nr. 095

1. DESCRIEREA IMOBILULUI																
DATE TEREN											DATE CONSTRUCȚII					
Identificator teren	Adresă imobil	Număr cadastral	Nr. CF	Suprafața măsurată	Intravilan / extra.(I/E)	Nr. top.	Nr. tarla	Nr. parcelă	Categorie folosință	Suprafață parcelă	Identificator construcție	Cod grupă destinație	Suprafața construită	Nr. niveluri	Nr. CF	Constr. cu acte (DA/NU)
6123	Intravilan, Loc. Denta, Nr.552-553, UAT. Denta, Jud. Timiș; (Tarla: -, Parcela: -)		401443	2982	I	284			CC	414	1	CL	109	1	401443-C1	DA
					I	284			A	2568						

2. PROPRIETATEA / POSESIA															
Titularul dreptului / posesiei			Proprietar=1 / Posesor=0	Data nașterii / CUI	Domiciliu / Sediul	Cota parte	Identificator entitate asociată	Cotă parte teren UI	Mod de dobândire	Act juridic			Obs. privitoare la proprietar		
Nume / Denumire	Inițiala tatălui	Prenume								Tip act	Nr. act / data	Emitent			
BRANCOV		DIMITRIE	1		Loc. Denta, UAT. Denta, Jud. Timiș	947333/298-2000	6123		Succesiune	act notarial	629 / 01.01.1913	BNP			
BRANCOV		DIMITRIE	1		Loc. Denta, UAT. Denta, Jud. Timiș	1/3	C1		Succesiune	act notarial	629 / 01.01.1913	BNP			
COMAN		NICOLAE	1		Loc. Denta, UAT. Denta, Jud. Timiș	1894667/29-82000	6123		Hotărâre Judecătorească	act normativ	368 / 08.06.1973	JUD.DETA	si		
COMAN		MARIA	1	Loc. Denta, UAT. Denta, Jud. Timiș											
COMAN		NICOLAE	1		Loc. Denta, UAT. Denta, Jud. Timiș	2/3	C1		Hotărâre Judecătorească	act normativ	368 / 08.06.1973	JUD.DETA	si		
COMAN		MARIA	1	Loc. Denta, UAT. Denta, Jud. Timiș											
NEIDENTIFICAT		NEIDENTIFICAT	1		Loc. Neidentificata, UAT. Denta, Jud. Timiș	140000/298-2000	6123		Lege	act normativ	7 / 13.03.1996	Parlamentul Romaniei	Proprietar neidentificat.		

3. SARCINI / DEZMEMBRĂMINTE															
Titular			Data nașterii / CUI	Domiciliu / Sediul	Tipul sarcinii sau al dezmembrămintelor dreptului de proprietate	Cota parte	Identificator entitate asociată	Act juridic			Valoare ipotecă	Tip monedă			
Nume / Denumire	Inițiala tatălui	Prenume						Tip act	Nr. act / data	Emitent					
-	-	-	-	-	-	-	-	-	-	-	-	-	-		

4. NOTĂRI, PROCESE, INTERDICȚII															
Tipul notării						Tip act		Nr. act / data		Emitent		Identificator entitate asociată			
-						-		-		-		-			

5. OBSERVAȚII															
Imobil împrejmuit / neîmprejmuit				Imobil contestat / necontestat				Alte observații							
Neîmprejmuit															



REGISTRUL CADASTRAL AL IMOBILELOR

ANEXA Nr. 2

UAT Denta

Zonă cooperativizată (Co)

Sector cadastral nr. 095

1. DESCRIEREA IMOBILULUI																
DATE TEREN											DATE CONSTRUCȚII					
Identificator teren	Adresă imobil	Număr cadastral	Nr. CF	Suprafața măsurată	Intravilan / extra.(I/E)	Nr. top.	Nr. tarla	Nr. parcelă	Categorie folosință	Suprafață parcelă	Identificator construcție	Cod grupă destinație	Suprafața construită	Nr. niveluri	Nr. CF	Constr. cu acte (DA/NU)
6124	Intravilan, Loc. Denta, Nr.530, UAT. Denta, Jud. Timiș; (Tarla: -, Parcela: -)		405421	1439	I	2336/a/414/1/115			A	1439						

2. PROPRIETATEA / POSESIA													
Titularul dreptului / posesiei			Proprietar=1 / Posesor=0	Data nașterii / CUI	Domiciliu / Sediu	Cota parte	Identificator entitate asociată	Cotă parte teren UI	Mod de dobândire	Act juridic			Obs. privitoare la proprietar
Nume / Denumire	Inițiala tatălui	Prenume								Tip act	Nr. act / data	Emitent	
RAICU		BILIANA	0	27.04.1964	Loc. Denta, Nr.639, UAT. Denta, Jud. Timiș	1/3	6124		Lege	act notarial	5 / 03.03.2022	Zarie Adrian	
TOMA		STOIANCA	0	21.09.1967	Loc. Denta, Nr.641, UAT. Denta, Jud. Timiș	1/3	6124		Lege	act notarial	5 / 03.03.2022	Zarie Adrian	
TOMA		PREDRAG	0	29.05.1965	Loc. Brestea, Nr.209, UAT. Denta, Jud. Timiș	1/3	6124		Lege	act notarial	5 / 03.03.2022	Zarie Adrian	

3. SARCINI / DEZMEMBRĂMINTE												
Titular			Data nașterii / CUI	Domiciliu / Sediu	Tipul sarcinii sau al dezmembrămintelor dreptului de proprietate	Cota parte	Identificator entitate asociată	Act juridic			Valoare ipotecă	Tip monedă
Nume / Denumire	Inițiala tatălui	Prenume						Tip act	Nr. act / data	Emitent		
-	-	-	-	-	-	-	-	-	-	-	-	-

4. NOTĂRI, PROCESE, INTERDICȚII				
Tipul notării	Tip act	Nr. act/ data	Emitent	Identificator entitate asociată
-	-	-	-	-

5. OBSERVAȚII		
Imobil împrejmuit/ neîmprejmuit	Imobil contestat/ necontestat	Alte observații
Neîmprejmuit		



REGISTRUL CADASTRAL AL IMOBILELOR

ANEXA Nr. 2

UAT Denta

Zonă cooperativizată (Co)

Sector cadastral nr. 095

1. DESCRIEREA IMOBILULUI																
DATE TEREN											DATE CONSTRUCȚII					
Identificator teren	Adresă imobil	Număr cadastral	Nr. CF	Suprafața măsurată	Intravilan / extra.(I/E)	Nr. top.	Nr. tarla	Nr. parcelă	Categorie folosință	Suprafață parcelă	Identificator construcție	Cod grupă destinație	Suprafața construită	Nr. niveluri	Nr. CF	Constr. cu acte (DA/NU)
6125	Intravilan, Loc. Denta, Nr.531, UAT. Denta, Jud. Timiș; (Tarla: -, Parcela: -)		405750	1439	I	2336/a/414/1/116			A	1439						

2. PROPRIETATEA / POSESIA													
Titularul dreptului / posesiei			Proprietar=1 / Posesor=0	Data nașterii / CUI	Domiciliu / Sediu	Cota parte	Identificator entitate asociată	Cotă parte teren UI	Mod de dobândire	Act juridic			Obs. privitoare la proprietar
Nume / Denumire	Inițiala tatălui	Prenume								Tip act	Nr. act / data	Emitent	
MILUTINOVICI		SVETOZAR	1		Loc. Denta, UAT. Denta, Jud. Timiș	1/1	6125		Convenție	act notarial	494 / 01.01.1939	BNP	

3. SARCINI / DEZMEMBRĂMINTE												
Titular			Data nașterii / CUI	Domiciliu / Sediu	Tipul sarcinii sau al dezmembrămintelor dreptului de proprietate	Cota parte	Identificator entitate asociată	Act juridic			Valoare ipotecă	Tip monedă
Nume / Denumire	Inițiala tatălui	Prenume						Tip act	Nr. act / data	Emitent		
-	-	-	-	-	-	-	-	-	-	-	-	-

4. NOTĂRI, PROCESE, INTERDICȚII				
Tipul notării	Tip act	Nr. act / data	Emitent	Identificator entitate asociată
-	-	-	-	-

5. OBSERVAȚII		
Imobil împrejmuit / neîmprejmuit	Imobil contestat / necontestat	Alte observații
Neîmprejmuit		



REGISTRUL CADASTRAL AL IMOBILELOR

ANEXA Nr. 2

UAT Denta

Zonă cooperativizată (Co)

Sector cadastral nr. 095

1. DESCRIEREA IMOBILULUI																
DATE TEREN											DATE CONSTRUCȚII					
Identificator teren	Adresă imobil	Număr cadastral	Nr. CF	Suprafața măsurată	Intravilan / extra.(I/E)	Nr. top.	Nr. tarla	Nr. parcelă	Categorie folosință	Suprafață parcelă	Identificator construcție	Cod grupă destinație	Suprafața construită	Nr. niveluri	Nr. CF	Constr. cu acte (DA/NU)
6126	Intravilan, Loc. Denta, Nr.532, UAT. Denta, Jud. Timiș; (Tarla: -, Parcela: -)		405804	1439	I	2336/a/414/1/117			A	1439						

2. PROPRIETATEA / POSESIA													
Titularul dreptului / posesiei			Proprietar=1 / Posesor=0	Data nașterii / CUI	Domiciliu / Sediu	Cota parte	Identificator entitate asociată	Cotă parte teren UI	Mod de dobândire	Act juridic			Obs. privitoare la proprietar
Nume / Denumire	Inițiala tatălui	Prenume								Tip act	Nr. act / data	Emitent	
GIORICI		MILA	1		Loc. Denta, UAT. Denta, Jud. Timiș	1/1	6126		Lege	act normativ	500 / 17.02.1938	Comisia de Ocol	

3. SARCINI / DEZMEMBRĂMINTE												
Titular			Data nașterii / CUI	Domiciliu / Sediu	Tipul sarcinii sau al dezmembrămintelor dreptului de proprietate	Cota parte	Identificator entitate asociată	Act juridic			Valoare ipotecă	Tip monedă
Nume / Denumire	Inițiala tatălui	Prenume						Tip act	Nr. act / data	Emitent		
-	-	-	-	-	-	-	-	-	-	-	-	-

4. NOTĂRI, PROCESE, INTERDICȚII				
Tipul notării	Tip act	Nr. act / data	Emitent	Identificator entitate asociată
-	-	-	-	-

5. OBSERVAȚII		
Imobil împrejmuit / neîmprejmuit	Imobil contestat / necontestat	Alte observații
Neîmprejmuit		loc de casa



REGISTRUL CADASTRAL AL IMOBILELOR

ANEXA Nr. 2

UAT Denta

Zonă cooperativizată (Co)

Sector cadastral nr. 095

1. DESCRIEREA IMOBILULUI																
DATE TEREN											DATE CONSTRUCȚII					
Identificator teren	Adresă imobil	Număr cadastral	Nr. CF	Suprafața măsurată	Intravilan / extra.(I/E)	Nr. top.	Nr. tarla	Nr. parcelă	Categorie folosință	Suprafață parcelă	Identificator construcție	Cod grupă destinație	Suprafața construită	Nr. niveluri	Nr. CF	Constr. cu acte (DA/NU)
6127	Intravilan, Loc. Denta, Nr.533, UAT. Denta, Jud. Timiș; (Tarla: 527, Parcela: -)		405232	1400	I	2336/a/414/1/118	527		A	1400						

2. PROPRIETATEA / POSESIA													
Titularul dreptului / posesiei			Proprietar=1 / Posesor=0	Data nașterii / CUI	Domiciliu / Sediu	Cota parte	Identificator entitate asociată	Cotă parte teren UI	Mod de dobândire	Act juridic			Obs. privitoare la proprietar
Nume / Denumire	Inițiala tatălui	Prenume								Tip act	Nr. act / data	Emitent	
ROTARIU		MIRCO-SORIN	1	08.08.1968	Loc. Denta, Str. Elena Ghenescu, Nr.19, UAT. Denta, Jud. Timiș	1/4	6127		Succesiune	act notarial	5 / 30.01.2014	NP CIOBANU ANA-STEFANIA	
ROTARIU		MIRCO-SORIN	1	08.08.1968	Loc. Denta, Str. Elena Ghenescu, Nr.19, UAT. Denta, Jud. Timiș	3/4	6127		Succesiune	act notarial	5 / 30.01.2014	NP CIOBANU ANA-STEFANIA	

3. SARCINI / DEZMEMBRĂMINTE													
Titular			Data nașterii / CUI	Domiciliu / Sediu	Tipul sarcinii sau al dezmembrămintelor dreptului de proprietate	Cota parte	Identificator entitate asociată	Act juridic			Valoare ipotecă	Tip monedă	
Nume / Denumire	Inițiala tatălui	Prenume						Tip act	Nr. act / data	Emitent			
-	-	-	-	-	-	-	-	-	-	-	-	-	-

4. NOTĂRI, PROCESE, INTERDICȚII				
Tipul notării	Tip act	Nr. act/ data	Emitent	Identificator entitate asociată
-	-	-	-	-

5. OBSERVAȚII		
Imobil împrejmuit/ neîmprejmuit	Imobil contestat/ necontestat	Alte observații
Neîmprejmuit		



REGISTRUL CADASTRAL AL IMOBILELOR

ANEXA Nr. 2

UAT Denta

Zonă cooperativizată (Co)

Sector cadastral nr. 095

1. DESCRIEREA IMOBILULUI																
DATE TEREN											DATE CONSTRUCȚII					
Identificator teren	Adresă imobil	Număr cadastral	Nr. CF	Suprafața măsurată	Intravilan / extra.(I/E)	Nr. top.	Nr. tarla	Nr. parcelă	Categorie folosință	Suprafață parcelă	Identificator construcție	Cod grupă destinație	Suprafața construită	Nr. niveluri	Nr. CF	Constr. cu acte (DA/NU)
6128	Intravilan, Loc. Denta, Nr.534, UAT. Denta, Jud. Timiș; (Tarla: -, Parcela: -)		405772	1439	I	2336/a/414/1/119			NA	1439						

2. PROPRIETATEA / POSESIA													
Titularul dreptului / posesiei			Proprietar=1 / Posesor=0	Data nașterii / CUI	Domiciliu / Sediu	Cota parte	Identificator entitate asociată	Cotă parte teren UI	Mod de dobândire	Act juridic			Obs. privitoare la proprietar
Nume / Denumire	Inițiala tatălui	Prenume								Tip act	Nr. act / data	Emitent	
SZABO		PAVEL	1		Loc. Denta, UAT. Denta, Jud. Timiș	1/1	6128		Lege	act notarial	500 / 01.01.1938	BNP	

3. SARCINI / DEZMEMBRĂMINTE												
Titular			Data nașterii / CUI	Domiciliu / Sediu	Tipul sarcinii sau al dezmembrămintelor dreptului de proprietate	Cota parte	Identificator entitate asociată	Act juridic			Valoare ipotecă	Tip monedă
Nume / Denumire	Inițiala tatălui	Prenume						Tip act	Nr. act / data	Emitent		
-	-	-	-	-	-	-	-	-	-	-	-	-

4. NOTĂRI, PROCESE, INTERDICȚII				
Tipul notării	Tip act	Nr. act / data	Emitent	Identificator entitate asociată
-	-	-	-	-

5. OBSERVAȚII		
Imobil împrejmuit / neîmprejmuit	Imobil contestat / necontestat	Alte observații
Neîmprejmuit		loc de casa



REGISTRUL CADASTRAL AL IMOBILELOR

ANEXA Nr. 2

UAT Denta
Zonă cooperativizată (Co)

Sector cadastral nr. 095

1. DESCRIEREA IMOBILULUI																
DATE TEREN											DATE CONSTRUCȚII					
Identificator teren	Adresă imobil	Număr cadastral	Nr. CF	Suprafața măsurată	Intravilan / extra.(I/E)	Nr. top.	Nr. tarla	Nr. parcelă	Categorie folosință	Suprafață parcelă	Identificator construcție	Cod grupă destinație	Suprafața construită	Nr. niveluri	Nr. CF	Constr. cu acte (DA/NU)
6129	Intravilan, Loc. Denta, Nr.535, UAT. Denta, Jud. Timiș; (Tarla: -, Parcela: -)		405753	865	I	2336/a/414/1/120			A	865						

2. PROPRIETATEA / POSESIA													
Titularul dreptului / posesiei			Proprietar=1 / Posesor=0	Data nașterii / CUI	Domiciliu / Sediu	Cota parte	Identificator entitate asociată	Cotă parte teren UI	Mod de dobândire	Act juridic			Obs. privitoare la proprietar
Nume / Denumire	Inițiala tatălui	Prenume								Tip act	Nr. act / data	Emitent	
FANU		FILIP	1		Loc. Denta, UAT. Denta, Jud. Timiș	1/1	6129		Convenție	act notarial	500 / 01.01.1938	BNP	

3. SARCINI / DEZMEMBRĂMINTE												
Titular			Data nașterii / CUI	Domiciliu / Sediu	Tipul sarcinii sau al dezmembrămintelor dreptului de proprietate	Cota parte	Identificator entitate asociată	Act juridic			Valoare ipotecă	Tip monedă
Nume / Denumire	Inițiala tatălui	Prenume						Tip act	Nr. act / data	Emitent		
-	-	-	-	-	-	-	-	-	-	-	-	-

4. NOTĂRI, PROCESE, INTERDICȚII				
Tipul notării	Tip act	Nr. act / data	Emitent	Identificator entitate asociată
-	-	-	-	-

5. OBSERVAȚII		
Imobil împrejmuit / neîmprejmuit	Imobil contestat / necontestat	Alte observații
Neîmprejmuit		



REGISTRUL CADASTRAL AL IMOBILELOR

ANEXA Nr. 2

UAT Denta

Zonă cooperativizată (Co)

Sector cadastral nr. 095

1. DESCRIEREA IMOBILULUI																
DATE TEREN											DATE CONSTRUCȚII					
Identificator teren	Adresă imobil	Număr cadastral	Nr. CF	Suprafața măsurată	Intravilan / extra.(I/E)	Nr. top.	Nr. tarla	Nr. parcelă	Categorie folosință	Suprafață parcelă	Identificator construcție	Cod grupă destinație	Suprafața construită	Nr. niveluri	Nr. CF	Constr. cu acte (DA/NU)
6130	Intravilan, Loc. Denta, UAT. Denta, Jud. Timiș; (Tarla: -, Parcela: -)		404301	1543	I	285/a			CC	647	1	CL	149	1	404301-C1	DA
					I	285/a			A	896	2	CA	24	1	404301-C2	DA

2. PROPRIETATEA / POSESIA													
Titularul dreptului / posesiei			Proprietar=1 / Posesor=0	Data nașterii / CUI	Domiciliu / Sediul	Cota parte	Identificator entitate asociată	Cotă parte teren UI	Mod de dobândire	Act juridic			Obs. privitoare la proprietar
Nume / Denumire	Inițiala tatălui	Prenume								Tip act	Nr. act / data	Emitent	
PARVAN		CRISTIAN	1	25.08.1992	Loc. Denta, Nr.554, UAT. Denta, Jud. Timiș	1/1	C1		Convenție	act notarial	399 / 20.03.2024	LACATUSU Camelia	si sotia
PARVAN		ALEXANDRA	1	25.10.1989	Loc. Ciacova, Str. AVRAM IANCU, Nr.39, UAT. Ciacova, Jud. Timiș								bun comun
PARVAN		CRISTIAN	1	25.08.1992	Loc. Denta, Nr.554, UAT. Denta, Jud. Timiș	1403/1543	6130		Convenție	act notarial	399 / 20.03.2024	LACATUSU Camelia	si sotia
PARVAN		ALEXANDRA	1	25.10.1989	Loc. Ciacova, Str. AVRAM IANCU, Nr.39, UAT. Ciacova, Jud. Timiș								bun comun
NEIDENTIFICAT		NEIDENTIFICAT	1		Loc. Neidentificata, UAT. Denta, Jud. Timiș	140/1543	6130		Lege	act normativ	7 / 13.03.1996	Parlamentul Romaniei	Proprietar neidentificat.
PARVAN		CRISTIAN	1	25.08.1992	Loc. Denta, Nr.554, UAT. Denta, Jud. Timiș	1/1	C2		Construire	act administrativ	2087 / 16.05.2024	Primaria Comunei Denta	si sotia
PARVAN		ALEXANDRA	1	25.10.1989	Loc. Ciacova, Str. AVRAM IANCU, Nr.39, UAT. Ciacova, Jud. Timiș								bun comun

3. SARCINI / DEZMEMBRĂMINTE													
Titular			Data nașterii / CUI	Domiciliu / Sediul	Tipul sarcinii sau al dezmembrămintelor dreptului de proprietate	Cota parte	Identificator entitate asociată	Act juridic			Valoare ipotecă	Tip monedă	
Nume / Denumire	Inițiala tatălui	Prenume						Tip act	Nr. act / data	Emitent			
PARVAN		ECATERINA	15.12.1947	Loc. Denta, Nr.554, UAT. Denta, Jud. Timiș	Uzufruct viager	1/1	6130, C1	act notarial	399 / 20.03.2024	LACATUSU Camelia			
PARVAN		ECATERINA....	03.01.1969	Loc. Denta, Nr.554, UAT. Denta, Jud. Timiș									

4. NOTĂRI, PROCESE, INTERDICȚII				
Tipul notării	Tip act	Nr. act / data	Emitent	Identificator entitate asociată
Drept de ipoteca legala, conform art. 2386 pct. 4 NCC, pentru plata rentei in bani corespunzatoare intretinerii neexecutate - PARVAN ECATERINA, PARVAN ECATERINA....	act notarial	399 / 20.03.2024	LACATUSU Camelia	6130, C1

5. OBSERVAȚII		
Imobil împrejmuit/ neîmprejmuit	Imobil contestat/ necontestat	Alte observații
Neîmprejmuit		



REGISTRUL CADASTRAL AL IMOBILELOR

ANEXA Nr. 2

UAT Denta

Zonă cooperativizată (Co)

Sector cadastral nr. 095


1. DESCRIEREA IMOBILULUI																
DATE TEREN											DATE CONSTRUCȚII					
Identificator teren	Adresă imobil	Număr cadastral	Nr. CF	Suprafața măsurată	Intravilan / extra.(I/E)	Nr. top.	Nr. tarla	Nr. parcelă	Categorie folosință	Suprafață parcelă	Identificator construcție	Cod grupă destinație	Suprafața construită	Nr. niveluri	Nr. CF	Constr. cu acte (DA/NU)
6131	Intravilan, Loc. Denta, Nr.555, UAT. Denta, Jud. Timiș; (Tarla: -, Parcela: -)		405907	1639	I	285/b			CC	600	1	CL	117	1	405907-C1	DA
					I	285/b			A	1039	2	CA	62	1	405907-C2	DA

2. PROPRIETATEA / POSESIA													
Titularul dreptului / posesiei			Proprietar=1 / Posesor=0	Data nașterii / CUI	Domiciliu / Sediul	Cota parte	Identificator entitate asociată	Cotă parte teren UI	Mod de dobândire	Act juridic			Obs. privitoare la proprietar
Nume / Denumire	Inițiala tatălui	Prenume								Tip act	Nr. act / data	Emitent	
PIRVAN		BLAJ	1		Loc. Denta, UAT. Denta, Jud. Timiș	1/1	6131		Convenție	act notarial	55 / 08.02.1961	BNP	si sotia
PIRVAN		ECATERINA	1		Loc. Denta, UAT. Denta, Jud. Timiș								bun comun
PIRVAN		BLAJ	1		Loc. Denta, UAT. Denta, Jud. Timiș	1/1	C1		Construire	act administrativ	120 / 04.02.1969	Comuna Denta	si sotia
PIRVAN		ECATERINA...	1		Loc. Denta, UAT. Denta, Jud. Timiș								
PIRVAN		BLAJ	1		Loc. Denta, UAT. Denta, Jud. Timiș	1/1	C2		Construire	act administrativ	2087 / 16.05.2024	Primaria Comunei Denta	si sotia
PIRVAN		ECATERINA	1		Loc. Denta, UAT. Denta, Jud. Timiș								bun comun

3. SARCINI / DEZMEMBRĂMINTE												
Titular			Data nașterii / CUI	Domiciliu / Sediul	Tipul sarcinii sau al dezmembrămintelor dreptului de proprietate	Cota parte	Identificator entitate asociată	Act juridic			Valoare ipotecă	Tip monedă
Nume / Denumire	Inițiala tatălui	Prenume						Tip act	Nr. act / data	Emitent		
-	-	-	-	-	-	-	-	-	-	-	-	-

4. NOTĂRI, PROCESE, INTERDICȚII				
Tipul notării	Tip act	Nr. act / data	Emitent	Identificator entitate asociată
-	-	-	-	-

5. OBSERVAȚII	
Imobil împrejmuit / neîmprejmuit	Imobil contestat / necontestat
Neîmprejmuit	



REGISTRUL CADASTRAL AL IMOBILELOR

ANEXA Nr. 2

UAT Denta

Zonă cooperativizată (Co)

Sector cadastral nr. 095

1. DESCRIEREA IMOBILULUI																
DATE TEREN											DATE CONSTRUCȚII					
Identificator teren	Adresă imobil	Număr cadastral	Nr. CF	Suprafața măsurată	Intravilan / extra.(I/E)	Nr. top.	Nr. tarla	Nr. parcelă	Categorie folosință	Suprafață parcelă	Identificator construcție	Cod grupă destinație	Suprafața construită	Nr. niveluri	Nr. CF	Constr. cu acte (DA/NU)
6132	Intravilan, Loc. Denta, Nr.556, UAT. Denta, Jud. Timiș; (Tarla: -, Parcela: -)		405907	1598	I	285/b			A	1598						

2. PROPRIETATEA / POSESIA													
Titularul dreptului / posesiei			Proprietar=1 / Posesor=0	Data nașterii / CUI	Domiciliu / Sediu	Cota parte	Identificator entitate asociată	Cotă parte teren UI	Mod de dobândire	Act juridic			Obs. privitoare la proprietar
Nume / Denumire	Inițiala tatălui	Prenume								Tip act	Nr. act / data	Emitent	
PIRVAN		BLAJ	1		Loc. Denta, UAT. Denta, Jud. Timiș	1403/1639	6132		Convenție	act notarial	55 / 08.02.1961	BNP	si sotia
PIRVAN		ECATERINA	1		Loc. Denta, UAT. Denta, Jud. Timiș								bun comun
NEIDENTIFICAT		NEIDENTIFICAT	1		Loc. Neidentificata, UAT. Denta, Jud. Timiș	236/1639	6132		Lege	act normativ	7 / 13.03.1996	Parlamentul Romaniei	Proprietar neidentificat.

3. SARCINI / DEZMEMBRĂMINTE												
Titular			Data nașterii / CUI	Domiciliu / Sediu	Tipul sarcinii sau al dezmembrămintelor dreptului de proprietate	Cota parte	Identificator entitate asociată	Act juridic			Valoare ipotecă	Tip monedă
Nume / Denumire	Inițiala tatălui	Prenume						Tip act	Nr. act / data	Emitent		
-	-	-	-	-	-	-	-	-	-	-	-	-

4. NOTĂRI, PROCESE, INTERDICȚII				
Tipul notării	Tip act	Nr. act / data	Emitent	Identificator entitate asociată
-	-	-	-	-

5. OBSERVAȚII		
Imobil împrejmuit/ neîmprejmuit	Imobil contestat/ necontestat	Alte observații
Neîmprejmuit		



REGISTRUL CADASTRAL AL IMOBILELOR

ANEXA Nr. 2

UAT Denta
Zonă cooperativizată (Co)

Sector cadastral nr. 095

1. DESCRIEREA IMOBILULUI																
DATE TEREN											DATE CONSTRUCȚII					
Identificator teren	Adresă imobil	Număr cadastral	Nr. CF	Suprafața măsurată	Intravilan / extra.(I/E)	Nr. top.	Nr. tarla	Nr. parcelă	Categorie folosință	Suprafață parcelă	Identificator construcție	Cod grupă destinație	Suprafața construită	Nr. niveluri	Nr. CF	Constr. cu acte (DA/NU)
6133	Intravilan, Loc. Denta, UAT. Denta, Jud. Timiș; (Tarla: 58, Parcela: -)	DE58		629	I		58		DR	629						

2. PROPRIETATEA / POSESIA													
Titularul dreptului / posesiei			Proprietar=1 / Posesor=0	Data nașterii / CUI	Domiciliu / Sediu	Cota parte	Identificator entitate asociată	Cotă parte teren UI	Mod de dobândire	Act juridic			Obs. privitoare la proprietar
Nume / Denumire	Inițiala tatălui	Prenume								Tip act	Nr. act / data	Emitent	
NEIDENTIFICAT		NEIDENTIFICAT	0		Loc. Neidentificata, UAT. Denta, Jud. Timiș	1/1	6133		Lege	act administrativ	2087 / 16.05.2024	Primaria Comunei Denta	Proprietar neidentificat.

3. SARCINI / DEZMEMBRĂMINTE												
Titular			Data nașterii / CUI	Domiciliu / Sediu	Tipul sarcinii sau al dezmembrămintelor dreptului de proprietate	Cota parte	Identificator entitate asociată	Act juridic			Valoare ipotecă	Tip monedă
Nume / Denumire	Inițiala tatălui	Prenume						Tip act	Nr. act / data	Emitent		
-	-	-	-	-	-	-	-	-	-	-	-	-

4. NOTĂRI, PROCESE, INTERDICȚII				
Tipul notării	Tip act	Nr. act / data	Emitent	Identificator entitate asociată
Se noteaza mentiunea de proprietar neidentificat	act normativ	7 / 13.03.1996	Parlamentul Romaniei	6133

5. OBSERVAȚII		
Imobil împrejmuit / neîmprejmuit	Imobil contestat / necontestat	Alte observații
Neîmprejmuit		



REGISTRUL CADASTRAL AL IMOBILELOR

ANEXA Nr. 2

UAT Denta

Zonă cooperativizată (Co)

Sector cadastral nr. 095

1. DESCRIEREA IMOBILULUI																
DATE TEREN											DATE CONSTRUCȚII					
Identificator teren	Adresă imobil	Număr cadastral	Nr. CF	Suprafața măsurată	Intravilan / extra.(I/E)	Nr. top.	Nr. tarla	Nr. parcelă	Categorie folosință	Suprafață parcelă	Identificator construcție	Cod grupă destinație	Suprafața construită	Nr. niveluri	Nr. CF	Constr. cu acte (DA/NU)
6134	Intravilan, Loc. Denta, Nr.529, UAT. Denta, Jud. Timiș; (Tarla: -, Parcela: -)		402191	2275	I	2336/a/414/1/123			CC	909	1	CL	90	1	402191-C1	DA
					I	2336/a/414/1/123			A	1366						

2. PROPRIETATEA / POSESIA													
Titularul dreptului / posesiei			Proprietar=1 / Posesor=0	Data nașterii / CUI	Domiciliu / Sediul	Cota parte	Identificator entitate asociată	Cotă parte teren UI	Mod de dobândire	Act juridic			Obs. privitoare la proprietar
Nume / Denumire	Inițiala tatălui	Prenume								Tip act	Nr. act / data	Emitent	
CRACIUN		AURELIA	1	27.11.1975	Loc. Denta, UAT. Denta, Jud. Timiș	1/1	6134		Convenție	act notarial	119 / 26.03.2013	NP. ZARIE ADRIAN	si sotul
CRACIUN		IONITA	1	03.01.1976	Loc. Denta, UAT. Denta, Jud. Timiș								bun comun
CRACIUN		AURELIA	1	27.11.1975	Loc. Denta, UAT. Denta, Jud. Timiș	1/1	C1		Construire	act administrativ	2087 / 16.05.2024	Primaria Comunei Denta	si sotul
CRACIUN		IONITA	1	03.01.1976	Loc. Denta, UAT. Denta, Jud. Timiș								bun comun

3. SARCINI / DEZMEMBRĂMINTE													
Titular			Data nașterii / CUI	Domiciliu / Sediul	Tipul sarcinii sau al dezmembrămintelor dreptului de proprietate	Cota parte	Identificator entitate asociată	Act juridic			Valoare ipotecă	Tip monedă	
Nume / Denumire	Inițiala tatălui	Prenume						Tip act	Nr. act / data	Emitent			
-	-	-	-	-	-	-	-	-	-	-	-	-	-

4. NOTĂRI, PROCESE, INTERDICȚII				
Tipul notării	Tip act	Nr. act/ data	Emitent	Identificator entitate asociată
Se noteaza contracul de locatiune nr. 1325/23.05. 2018 asupra terenului de 150/1439 mp, pe o perioada de 15 ani de la data semnarii acestuia - SC RCS & RDS SA	act administrativ	1325 / 23.05.2018	SC RCS & RDS S.A.	6134

5. OBSERVAȚII		
Imobil împrejmuit/ neîmprejmuit	Imobil contestat/ necontestat	Alte observații
Împrejmuit		



REGISTRUL CADASTRAL AL IMOBILELOR

ANEXA Nr. 2

UAT Denta

Zonă cooperativizată (Co)

Sector cadastral nr. 095

1. DESCRIEREA IMOBILULUI																
DATE TEREN											DATE CONSTRUCȚII					
Identificator teren	Adresă imobil	Număr cadastral	Nr. CF	Suprafața măsurată	Intravilan / extra.(I/E)	Nr. top.	Nr. tarla	Nr. parcelă	Categorie folosință	Suprafață parcelă	Identificator construcție	Cod grupă destinație	Suprafața construită	Nr. niveluri	Nr. CF	Constr. cu acte (DA/NU)
6135	Intravilan, Loc. Denta, Nr.557, UAT. Denta, Jud. Timiș; (Tarla: -, Parcela: -)		404410	1575	I	281/2			A	1575						

2. PROPRIETATEA / POSESIA													
Titularul dreptului / posesiei			Proprietar=1 / Posesor=0	Data nașterii / CUI	Domiciliu / Sediul	Cota parte	Identificator entitate asociată	Cotă parte teren UI	Mod de dobândire	Act juridic			Obs. privitoare la proprietar
Nume / Denumire	Inițiala tatălui	Prenume								Tip act	Nr. act / data	Emitent	
PISLEAGA		DEAN-OVIDIU	1	28.03.1998	Loc. Denta, Nr.253, UAT. Denta, Jud. Timiș	1/1	6135		Convenție	act notarial	955 / 07.07.2021	CIOBANU ANA STEFANIA	necasatorit, bun propriu

3. SARCINI / DEZMEMBRĂMINTE												
Titular			Data nașterii / CUI	Domiciliu / Sediul	Tipul sarcinii sau al dezmembrămintelor dreptului de proprietate	Cota parte	Identificator entitate asociată	Act juridic			Valoare ipotecă	Tip monedă
Nume / Denumire	Inițiala tatălui	Prenume						Tip act	Nr. act / data	Emitent		
-	-	-	-	-	-	-	-	-	-	-	-	-

4. NOTĂRI, PROCESE, INTERDICȚII				
Tipul notării	Tip act	Nr. act / data	Emitent	Identificator entitate asociată
-	-	-	-	-

5. OBSERVAȚII		
Imobil împrejmuit / neîmprejmuit	Imobil contestat / necontestat	Alte observații
Neîmprejmuit		



REGISTRUL CADASTRAL AL IMOBILELOR

ANEXA Nr. 2

UAT Denta

Zonă cooperativizată (Co)

Sector cadastral nr. 095

1. DESCRIEREA IMOBILULUI																
DATE TEREN											DATE CONSTRUCȚII					
Identificator teren	Adresă imobil	Număr cadastral	Nr. CF	Suprafața măsurată	Intravilan / extra.(I/E)	Nr. top.	Nr. tarla	Nr. parcelă	Categorie folosință	Suprafață parcelă	Identificator construcție	Cod grupă destinație	Suprafața construită	Nr. niveluri	Nr. CF	Constr. cu acte (DA/NU)
6136	Intravilan, Loc. Denta, UAT. Denta, Jud. Timiș; (Tarla: -, Parcela: -)		404677	1439	I	2336/a/414/1/124			A	1439						

2. PROPRIETATEA / POSESIA													
Titularul dreptului / posesiei			Proprietar=1 / Posesor=0	Data nașterii / CUI	Domiciliu / Sediul	Cota parte	Identificator entitate asociată	Cotă parte teren UI	Mod de dobândire	Act juridic			Obs. privitoare la proprietar
Nume / Denumire	Inițiala tatălui	Prenume								Tip act	Nr. act / data	Emitent	
ARDELEAN		TRANDAFIR	1		Loc. Denta, UAT. Denta, Jud. Timiș	1/1	6136		Lege	act normativ	0 / 17.02.1938	Parlamentul Romaniei	

3. SARCINI / DEZMEMBRĂMINTE													
Titular			Data nașterii / CUI	Domiciliu / Sediul	Tipul sarcinii sau al dezmembrămintelor dreptului de proprietate	Cota parte	Identificator entitate asociată	Act juridic			Valoare ipotecă	Tip monedă	
Nume / Denumire	Inițiala tatălui	Prenume						Tip act	Nr. act / data	Emitent			
-	-	-	-	-	-	-	-	-	-	-	-	-	-

4. NOTĂRI, PROCESE, INTERDICȚII				
Tipul notării	Tip act	Nr. act / data	Emitent	Identificator entitate asociată
-	-	-	-	-

5. OBSERVAȚII		
Imobil împrejmuit / neîmprejmuit	Imobil contestat / necontestat	Alte observații
Neîmprejmuit		



REGISTRUL CADASTRAL AL IMOBILELOR

ANEXA Nr. 2

UAT Denta

Zonă cooperativizată (Co)

Sector cadastral nr. 095


1. DESCRIEREA IMOBILULUI																
DATE TEREN											DATE CONSTRUCȚII					
Identificator teren	Adresă imobil	Număr cadastral	Nr. CF	Suprafața măsurată	Intravilan / extra.(I/E)	Nr. top.	Nr. tarla	Nr. parcelă	Categorie folosință	Suprafață parcelă	Identificator construcție	Cod grupă destinație	Suprafața construită	Nr. niveluri	Nr. CF	Constr. cu acte (DA/NU)
6137	Intravilan, Loc. Denta, UAT. Denta, Jud. Timiș; (Tarla: -, Parcela: -)		402228	2833	I	287			CC	841	1	CL	89	1	402228-C1	DA
					I	287			A	1992	2	CA	21	1	402228-C2	DA

2. PROPRIETATEA / POSESIA															
Titularul dreptului / posesiei			Proprietar=1 / Posesor=0	Data nașterii / CUI	Domiciliu / Sediul	Cota parte	Identificator entitate asociată	Cotă parte teren UI	Mod de dobândire	Act juridic			Obs. privitoare la proprietar		
Nume / Denumire	Inițiala tatălui	Prenume								Tip act	Nr. act / data	Emitent			
PETAC		IULIAN	1	26.01.1972	Loc. Denta, UAT. Denta, Jud. Timiș	9/10	6137		Convenție	act notarial	1645 / 04.08.2015	NP IOBANU ANA STEFANIA	necasatorit ,bun propriu		
PETAC		IULIAN	1	26.01.1972	Loc. Denta, UAT. Denta, Jud. Timiș	9/10	C1		Convenție	act notarial	1645 / 04.08.2015	NP IOBANU ANA STEFANIA	necasatorit ,bun propriu		
ONEA		ANCUTA	1	12.09.1973	Loc. Denta, UAT. Denta, Jud. Timiș	1/10	6137		Convenție	act notarial	1645 / 04.08.2015	NP IOBANU ANA STEFANIA	si sotul		
ONEA		CRINEL IOAN	1	16.02.1972	Loc. Denta, UAT. Denta, Jud. Timiș								sub regimul comunitatii legale		
ONEA		ANCUTA	1	12.09.1973	Loc. Denta, UAT. Denta, Jud. Timiș	1/10	C1		Convenție	act notarial	1645 / 04.08.2015	NP IOBANU ANA STEFANIA	si sotul		
ONEA		CRINEL IOAN	1	16.02.1972	Loc. Denta, UAT. Denta, Jud. Timiș								sub regimul comunitatii legale		
PETAC		IULIAN	1	26.01.1972	Loc. Denta, UAT. Denta, Jud. Timiș	1/1	C2		Construire	act administrativ	2087 / 16.05.2024	Primaria Comunei Denta	necasatorit ,bun propriu		
ONEA		ANCUTA	1	12.09.1973	Loc. Denta, UAT. Denta, Jud. Timiș								si sotul		
ONEA		CRINEL IOAN	1	16.02.1972	Loc. Denta, UAT. Denta, Jud. Timiș								sub regimul comunitatii legale		

3. SARCINI / DEZMEMBRĂMINTE															
Titular			Data nașterii / CUI	Domiciliu / Sediul	Tipul sarcinii sau al dezmembrămintelor dreptului de proprietate	Cota parte	Identificator entitate asociată	Act juridic			Valoare ipotecă	Tip monedă			
Nume / Denumire	Inițiala tatălui	Prenume						Tip act	Nr. act / data	Emitent					
-	-	-	-	-	-	-	-	-	-	-	-	-	-		

4. NOTĂRI, PROCESE, INTERDICȚII															
Tipul notării						Tip act		Nr. act/ data		Emitent		Identificator entitate asociată			
-						-		-		-		-			

5. OBSERVAȚII															
Imobil împrejmuit/ neîmprejmuit				Imobil contestat/ necontestat				Alte observații							
Împrejmuit															



REGISTRUL CADASTRAL AL IMOBILELOR

ANEXA Nr. 2

UAT Denta

Zonă cooperativizată (Co)

Sector cadastral nr. 095

1. DESCRIEREA IMOBILULUI																
DATE TEREN											DATE CONSTRUCȚII					
Identificator teren	Adresă imobil	Număr cadastral	Nr. CF	Suprafața măsurată	Intravilan / extra.(I/E)	Nr. top.	Nr. tarla	Nr. parcelă	Categorie folosință	Suprafață parcelă	Identificator construcție	Cod grupă destinație	Suprafața construită	Nr. niveluri	Nr. CF	Constr. cu acte (DA/NU)
6138	Intravilan, Loc. Denta, UAT. Denta, Jud. Timiș; (Tarla: -, Parcela: -)		404678	1439	I	2336/a/414/1/125			A	1439						

2. PROPRIETATEA / POSESIA													
Titularul dreptului / posesiei			Proprietar=1 / Posesor=0	Data nașterii / CUI	Domiciliu / Sediul	Cota parte	Identificator entitate asociată	Cotă parte teren UI	Mod de dobândire	Act juridic			Obs. privitoare la proprietar
Nume / Denumire	Inițiala tatălui	Prenume								Tip act	Nr. act / data	Emitent	
DUGALICI		JIVA	1		Loc. Denta, UAT. Denta, Jud. Timiș	1/1	6138		Expropriere	act normativ	500 / 01.01.1938	Parlamentul Romaniei	

3. SARCINI / DEZMEMBRĂMINTE												
Titular			Data nașterii / CUI	Domiciliu / Sediul	Tipul sarcinii sau al dezmembrămintelor dreptului de proprietate	Cota parte	Identificator entitate asociată	Act juridic			Valoare ipotecă	Tip monedă
Nume / Denumire	Inițiala tatălui	Prenume						Tip act	Nr. act / data	Emitent		
-	-	-	-	-	-	-	-	-	-	-	-	-

4. NOTĂRI, PROCESE, INTERDICȚII				
Tipul notării	Tip act	Nr. act / data	Emitent	Identificator entitate asociată
-	-	-	-	-

5. OBSERVAȚII		
Imobil împrejmuit / neîmprejmuit	Imobil contestat / necontestat	Alte observații
Neîmprejmuit		



REGISTRUL CADASTRAL AL IMOBILELOR

ANEXA Nr. 2

UAT Denta

Zonă cooperativizată (Co)

Sector cadastral nr. 095

1. DESCRIEREA IMOBILULUI																
DATE TEREN											DATE CONSTRUCȚII					
Identificator teren	Adresă imobil	Număr cadastral	Nr. CF	Suprafața măsurată	Intravilan / extra.(I/E)	Nr. top.	Nr. tarla	Nr. parcelă	Categorie folosință	Suprafață parcelă	Identificator construcție	Cod grupă destinație	Suprafața construită	Nr. niveluri	Nr. CF	Constr. cu acte (DA/NU)
6139	Intravilan, Loc. Denta, UAT. Denta, Jud. Timiș; (Tarla: -, Parcela: -)		404912	1439	I	2336/a/414/1/126			A	1439						

2. PROPRIETATEA / POSESIA													
Titularul dreptului / posesiei			Proprietar=1 / Posesor=0	Data nașterii / CUI	Domiciliu / Sediul	Cota parte	Identificator entitate asociată	Cotă parte teren UI	Mod de dobândire	Act juridic			Obs. privitoare la proprietar
Nume / Denumire	Inițiala tatălui	Prenume								Tip act	Nr. act / data	Emitent	
GIEL		MARIA	1		Loc. Denta, UAT. Denta, Jud. Timiș	1/2	6139		Convenție	act notarial	0 / 20.03.1937	BNP	
GIEL		MARIA..	1		Loc. Denta, UAT. Denta, Jud. Timiș	1/2	6139		Succesiune	act notarial	1385 / 01.01.1942	BNP	fiica

3. SARCINI / DEZMEMBRĂMINTE													
Titular			Data nașterii / CUI	Domiciliu / Sediul	Tipul sarcinii sau al dezmembrămintelor dreptului de proprietate	Cota parte	Identificator entitate asociată	Act juridic			Valoare ipotecă	Tip monedă	
Nume / Denumire	Inițiala tatălui	Prenume						Tip act	Nr. act / data	Emitent			
-	-	-	-	-	-	-	-	-	-	-	-	-	-

4. NOTĂRI, PROCESE, INTERDICȚII				
Tipul notării	Tip act	Nr. act / data	Emitent	Identificator entitate asociată
-	-	-	-	-

5. OBSERVAȚII		
Imobil împrejmuit / neîmprejmuit	Imobil contestat / necontestat	Alte observații
Neîmprejmuit		



REGISTRUL CADASTRAL AL IMOBILELOR

ANEXA Nr. 2

UAT Denta

Zonă cooperativizată (Co)

Sector cadastral nr. 095

1. DESCRIEREA IMOBILULUI																
DATE TEREN											DATE CONSTRUCȚII					
Identificator teren	Adresă imobil	Număr cadastral	Nr. CF	Suprafața măsurată	Intravilan / extra.(I/E)	Nr. top.	Nr. tarla	Nr. parcelă	Categorie folosință	Suprafață parcelă	Identificator construcție	Cod grupă destinație	Suprafața construită	Nr. niveluri	Nr. CF	Constr. cu acte (DA/NU)
6140	Intravilan, Loc. Denta, UAT. Denta, Jud. Timiș; (Tarla: -, Parcela: -)		405635	2950	I	288			CC	1038	1	CL	148	1	405635-C1	DA
					I	288			A	1912						

2. PROPRIETATEA / POSESIA													
Titularul dreptului / posesiei			Proprietar=1 / Posesor=0	Data nașterii / CUI	Domiciliu / Sediul	Cota parte	Identificator entitate asociată	Cotă parte teren UI	Mod de dobândire	Act juridic			Obs. privitoare la proprietar
Nume / Denumire	Inițiala tatălui	Prenume								Tip act	Nr. act / data	Emitent	
DOSOFTEI		IONEL-CALIN	1	31.01.1979	Loc. Denta, Nr.559, UAT. Denta, Jud. Timiș	2/16	6140, C1		Succesiune	act notarial	29 / 17.06.2022	Popescu Oana	
POPA		GABRIELA-RALUCA	1	20.01.1975	Loc. Timisoara, Str. 10 MAI, Nr.3, Ap.9, UAT. Timișoara, Jud. Timiș	2/16	6140, C1		Succesiune	act notarial	29 / 17.06.2022	Popescu Oana	
DOSOFTEI		IONEL-CALIN...	1	31.01.1979	Loc. Denta, Nr.559, UAT. Denta, Jud. Timiș	5/16	6140, C1		Convenție	act notarial	713 / 17.06.2022	Popescu Oana	bun propriu
POPA		GABRIELA-RALUCA	1	20.01.1975	Loc. Timisoara, Str. 10 MAI, Nr.3, Ap.9, UAT. Timișoara, Jud. Timiș	5/16	6140, C1		Convenție	act notarial	713 / 17.06.2022	Popescu Oana	
DOSOFTEI		IONEL-CALIN...	1	31.01.1979	Loc. Denta, Nr.559, UAT. Denta, Jud. Timiș	1/16	6140, C1		Convenție	act notarial	713 / 17.06.2022	Popescu Oana	bun propriu
POPA		GABRIELA-RALUCA....	1	20.01.1975	Loc. Timisoara, Str. 10 MAI, Nr.3, Ap.9, UAT. Timișoara, Jud. Timiș	1/16	6140, C1		Convenție	act notarial	713 / 17.06.2022	Popescu Oana	bun propriu

3. SARCINI / DEZMEMBRĂMINTE												
Titular			Data nașterii / CUI	Domiciliu / Sediul	Tipul sarcinii sau al dezmembrămintelor dreptului de proprietate	Cota parte	Identificator entitate asociată	Act juridic			Valoare ipotecă	Tip monedă
Nume / Denumire	Inițiala tatălui	Prenume						Tip act	Nr. act / data	Emitent		
DOSOFTEI		ION	06.02.1949	Loc. Denta, Nr.559, UAT. Denta, Jud. Timiș	Uzufruct viager	10/16	6140, C1	act notarial	713 / 17.06.2022	Popescu Oana		

4. NOTĂRI, PROCESE, INTERDICȚII				
Tipul notării	Tip act	Nr. act / data		Identificator entitate asociată
-	-	-		-

5. OBSERVAȚII		
Imobil împrejmuit / neîmprejmuit	Imobil contestat / necontestat	Alte observații
Împrejmuit		



REGISTRUL CADASTRAL AL IMOBILELOR

ANEXA Nr. 2

UAT Denta
Zonă cooperativizată (Co)

Sector cadastral nr. 095

1. DESCRIEREA IMOBILULUI																
DATE TEREN											DATE CONSTRUCȚII					
Identificator teren	Adresă imobil	Număr cadastral	Nr. CF	Suprafața măsurată	Intravilan / extra.(I/E)	Nr. top.	Nr. tarla	Nr. parcelă	Categorie folosință	Suprafață parcelă	Identificator construcție	Cod grupă destinație	Suprafața construită	Nr. niveluri	Nr. CF	Constr. cu acte (DA/NU)
6141	Intravilan, Loc. Denta, UAT. Denta, Jud. Timiș; (Tarla: -, Parcela: -)		404911	1439	I	2336/a/414/1/127			A	1439						

2. PROPRIETATEA / POSESIA													
Titularul dreptului / posesiei			Proprietar=1 / Posesor=0	Data nașterii / CUI	Domiciliu / Sediul	Cota parte	Identificator entitate asociată	Cotă parte teren UI	Mod de dobândire	Act juridic			Obs. privitoare la proprietar
Nume / Denumire	Inițiala tatălui	Prenume								Tip act	Nr. act / data	Emitent	
GIEL		MARIA	1		Loc. Denta, UAT. Denta, Jud. Timiș	1/2	6141		Succesiune	act notarial	1385 / 01.01.1942	BNP	
ROSU		HELGA	1		Loc. Denta, UAT. Denta, Jud. Timiș	1/2	6141		Convenție	act notarial	783 / 12.04.1995	BNP	si sotul
ROSU		CONSTANTIN	1		Loc. Denta, UAT. Denta, Jud. Timiș								bun comun

3. SARCINI / DEZMEMBRĂMINTE												
Titular			Data nașterii / CUI	Domiciliu / Sediul	Tipul sarcinii sau al dezmembrămintelor dreptului de proprietate	Cota parte	Identificator entitate asociată	Act juridic			Valoare ipotecă	Tip monedă
Nume / Denumire	Inițiala tatălui	Prenume						Tip act	Nr. act / data	Emitent		
GIEL		MARIA....		Loc. Denta, UAT. Denta, Jud. Timiș	Uzufruct viager	1/2	6141	act notarial	1385 / 01.01.1942	BNP		

4. NOTĂRI, PROCESE, INTERDICȚII				
Tipul notării	Tip act	Nr. act / data	Emitent	Identificator entitate asociată
-	-	-	-	-

5. OBSERVAȚII		
Imobil împrejmuit / neîmprejmuit	Imobil contestat / necontestat	Alte observații
Neîmprejmuit		



REGISTRUL CADASTRAL AL IMOBILELOR

ANEXA Nr. 2

UAT Denta

Zonă cooperativizată (Co)

Sector cadastral nr. 095

1. DESCRIEREA IMOBILULUI																
DATE TEREN											DATE CONSTRUCȚII					
Identificator teren	Adresă imobil	Număr cadastral	Nr. CF	Suprafața măsurată	Intravilan / extra.(I/E)	Nr. top.	Nr. tarla	Nr. parcelă	Categorie folosință	Suprafață parcelă	Identificator construcție	Cod grupă destinație	Suprafața construită	Nr. niveluri	Nr. CF	Constr. cu acte (DA/NU)
6142	Intravilan, Loc. Denta, UAT. Denta, Jud. Timiș; (Tarla: 34/2, Parcela: -)	HCN34/2		1608	I		34/2		HR	1608						

2. PROPRIETATEA / POSESIA													
Titularul dreptului / posesiei			Proprietar=1 / Posesor=0	Data nașterii / CUI	Domiciliu / Sediu	Cota parte	Identificator entitate asociată	Cotă parte teren UI	Mod de dobândire	Act juridic			Obs. privitoare la proprietar
Nume / Denumire	Inițiala tatălui	Prenume								Tip act	Nr. act / data	Emitent	
NEIDENTIFICAT		NEIDENTIFICAT	0		Loc. Neidentificata, UAT. Denta, Jud. Timiș	1/1	6142		Lege	act administrativ	2087 / 16.05.2024	Primaria Comunei Denta	Proprietar neidentificat.

3. SARCINI / DEZMEMBRĂMINTE												
Titular			Data nașterii / CUI	Domiciliu / Sediu	Tipul sarcinii sau al dezmembrămintelor dreptului de proprietate	Cota parte	Identificator entitate asociată	Act juridic			Valoare ipotecă	Tip monedă
Nume / Denumire	Inițiala tatălui	Prenume						Tip act	Nr. act / data	Emitent		
-	-	-	-	-	-	-	-	-	-	-	-	-

4. NOTĂRI, PROCESE, INTERDICȚII				
Tipul notării	Tip act	Nr. act / data	Emitent	Identificator entitate asociată
Se noteaza mentiunea de proprietar neidentificat	act normativ	7 / 13.03.1996	Parlamentul Romaniei	6142

5. OBSERVAȚII		
Imobil împrejmuit / neîmprejmuit	Imobil contestat / necontestat	Alte observații
Neîmprejmuit		



REGISTRUL CADASTRAL AL IMOBILELOR

ANEXA Nr. 2

UAT Denta

Zonă cooperativizată (Co)

Sector cadastral nr. 095

1. DESCRIEREA IMOBILULUI																
DATE TEREN											DATE CONSTRUCȚII					
Identificator teren	Adresă imobil	Număr cadastral	Nr. CF	Suprafața măsurată	Intravilan / extra.(I/E)	Nr. top.	Nr. tarla	Nr. parcelă	Categorie folosință	Suprafață parcelă	Identificator construcție	Cod grupă destinație	Suprafața construită	Nr. niveluri	Nr. CF	Constr. cu acte (DA/NU)
6143	Intravilan, Loc. Denta, UAT. Denta, Jud. Timiș; (Tarla: -, Parcela: -)		401475	1439	I	2336/ a/414/1/128			A	1439						

2. PROPRIETATEA / POSESIA													
Titularul dreptului / posesiei			Proprietar=1 / Posesor=0	Data nașterii / CUI	Domiciliu / Sediu	Cota parte	Identificator entitate asociată	Cotă parte teren UI	Mod de dobândire	Act juridic			Obs. privitoare la proprietar
Nume / Denumire	Inițiala tatălui	Prenume								Tip act	Nr. act / data	Emitent	
COSTULEASA		DANIEL	1	18.11.1982	Loc. Denta, Nr.611, UAT. Denta, Jud. Timiș	1/1	6143	Convenție	act notarial	845 / 04.08.2022	LACATUSU Camelia		si sotia
COSTULEASA		GEORGIANA-ANDREEA	1	06.08.1984	Loc. Fagaras, Str. PLOPULUI, Bl.2A, Ap.6, UAT. Făgăraș, Jud. Brașov								sub regimul comunitatii legale

3. SARCINI / DEZMEMBRĂMINTE												
Titular			Data nașterii / CUI	Domiciliu / Sediu	Tipul sarcinii sau al dezmembrămintelor dreptului de proprietate	Cota parte	Identificator entitate asociată	Act juridic			Valoare ipotecă	Tip monedă
Nume / Denumire	Inițiala tatălui	Prenume						Tip act	Nr. act / data	Emitent		
-	-	-	-	-	-	-	-	-	-	-	-	-

4. NOTĂRI, PROCESE, INTERDICȚII				
Tipul notării	Tip act	Nr. act / data	Emitent	Identificator entitate asociată
-	-	-	-	-

5. OBSERVAȚII		
Imobil împrejmuit / neîmprejmuit	Imobil contestat / necontestat	Alte observații
Neîmprejmuit		



REGISTRUL CADASTRAL AL IMOBILELOR

ANEXA Nr. 2

UAT Denta

Zonă cooperativizată (Co)

Sector cadastral nr. 095

1. DESCRIEREA IMOBILULUI																
DATE TEREN											DATE CONSTRUCȚII					
Identificator teren	Adresă imobil	Număr cadastral	Nr. CF	Suprafața măsurată	Intravilan / extra.(I/E)	Nr. top.	Nr. tarla	Nr. parcelă	Categorie folosință	Suprafață parcelă	Identificator construcție	Cod grupă destinație	Suprafața construită	Nr. niveluri	Nr. CF	Constr. cu acte (DA/NU)
6144	Intravilan, Loc. Denta, UAT. Denta, Jud. Timiș; (Tarla: 58/2, Parcela: -)	DE58/2		818	I		58/2		DR	818						

2. PROPRIETATEA / POSESIA													
Titularul dreptului / posesiei			Proprietar=1 / Posesor=0	Data nașterii / CUI	Domiciliu / Sediu	Cota parte	Identificator entitate asociată	Cotă parte teren UI	Mod de dobândire	Act juridic			Obs. privitoare la proprietar
Nume / Denumire	Inițiala tatălui	Prenume								Tip act	Nr. act / data	Emitent	
NEIDENTIFICAT		NEIDENTIFICAT	0		Loc. Neidentificata, UAT. Denta, Jud. Timiș	1/1	6144		Constituire	act administrativ	2087 / 16.05.2024	Primaria Comunei Denta	Proprietar neidentificat.

3. SARCINI / DEZMEMBRĂMINTE												
Titular			Data nașterii / CUI	Domiciliu / Sediu	Tipul sarcinii sau al dezmembrămintelor dreptului de proprietate	Cota parte	Identificator entitate asociată	Act juridic			Valoare ipotecă	Tip monedă
Nume / Denumire	Inițiala tatălui	Prenume						Tip act	Nr. act / data	Emitent		
-	-	-	-	-	-	-	-	-	-	-	-	-

4. NOTĂRI, PROCESE, INTERDICȚII				
Tipul notării	Tip act	Nr. act / data	Emitent	Identificator entitate asociată
Se noteaza mentiunea de proprietar neidentificat	act normativ	7 / 13.03.1996	Parlamentul Romaniei	6144

5. OBSERVAȚII		
Imobil împrejmuit / neîmprejmuit	Imobil contestat / necontestat	Alte observații
Neîmprejmuit		



REGISTRUL CADASTRAL AL IMOBILELOR

ANEXA Nr. 2

UAT Denta

Zonă cooperativizată (Co)

Sector cadastral nr. 095

1. DESCRIEREA IMOBILULUI																
DATE TEREN											DATE CONSTRUCȚII					
Identificator teren	Adresă imobil	Număr cadastral	Nr. CF	Suprafața măsurată	Intravilan / extra.(I/E)	Nr. top.	Nr. tarla	Nr. parcelă	Categorie folosință	Suprafață parcelă	Identificator construcție	Cod grupă destinație	Suprafața construită	Nr. niveluri	Nr. CF	Constr. cu acte (DA/NU)
6145	Intravilan, Loc. Denta, Nr.560, UAT. Denta, Jud. Timiș; (Tarla: -, Parcela: -)		404877	2805	I	289			CC	247	1	CL	103	2	404877-C1	DA
					I	289			A	2558						

2. PROPRIETATEA / POSESIA													
Titularul dreptului / posesiei			Proprietar=1 / Posesor=0	Data nașterii / CUI	Domiciliu / Sediu	Cota parte	Identificator entitate asociată	Cotă parte teren UI	Mod de dobândire	Act juridic			Obs. privitoare la proprietar
Nume / Denumire	Inițiala tatălui	Prenume								Tip act	Nr. act / data	Emitent	
TAMASY		ATILA	1	08.07.1973	Loc. Denta, Str. MIHAIL EMINESCU, Nr.3, UAT. Denta, Jud. Timiș	1/1	6145		Convenție	act notarial	927 / 10.08.2017	LACATUSU Camelia	casatorit cu
TAMASY		ZVEZDA-FLORICA	1	22.04.1973	Loc. Denta, Nr.606, UAT. Denta, Jud. Timiș								sub regimul comunitatii legale
TAMASY		ATILA...	1	08.07.1973	Loc. Denta, Str. MIHAIL EMINESCU, Nr.3, UAT. Denta, Jud. Timiș	1/1	C1		Construire	act administrativ	35523 / 13.09.2023	PRIMARIA COMUNEI DENTA	si sotia
TAMASY		ZVEZDA-FLORICA....	1	22.04.1973	Loc. Denta, Nr.606, UAT. Denta, Jud. Timiș								

3. SARCINI / DEZMEMBRĂMINTE												
Titular			Data nașterii / CUI	Domiciliu / Sediu	Tipul sarcinii sau al dezmembrămintelor dreptului de proprietate	Cota parte	Identificator entitate asociată	Act juridic			Valoare ipotecă	Tip monedă
Nume / Denumire	Inițiala tatălui	Prenume						Tip act	Nr. act / data	Emitent		
-	-	-	-	-	-	-	-	-	-	-	-	-

4. NOTĂRI, PROCESE, INTERDICȚII				
Tipul notării	Tip act	Nr. act/ data	Emitent	Identificator entitate asociată
-	-	-	-	-

5. OBSERVAȚII		
Imobil împrejmuit/ neîmprejmuit	Imobil contestat/ necontestat	Alte observații
Împrejmuit		



REGISTRUL CADASTRAL AL IMOBILELOR

ANEXA Nr. 2

UAT Denta

Zonă cooperativizată (Co)

Sector cadastral nr. 095

1. DESCRIEREA IMOBILULUI																
DATE TEREN											DATE CONSTRUCȚII					
Identificator teren	Adresă imobil	Număr cadastral	Nr. CF	Suprafața măsurată	Intravilan / extra.(I/E)	Nr. top.	Nr. tarla	Nr. parcelă	Categorie folosință	Suprafață parcelă	Identificator construcție	Cod grupă destinație	Suprafața construită	Nr. niveluri	Nr. CF	Constr. cu acte (DA/NU)
6146	Intravilan, Loc. Denta, UAT. Denta, Jud. Timiș; (Tarla: 58/3, Parcela: -)	HCN58/3		990	I		58/3		HR	990						

2. PROPRIETATEA / POSESIA													
Titularul dreptului / posesiei			Proprietar=1 / Posesor=0	Data nașterii / CUI	Domiciliu / Sediu	Cota parte	Identificator entitate asociată	Cotă parte teren UI	Mod de dobândire	Act juridic			Obs. privitoare la proprietar
Nume / Denumire	Inițiala tatălui	Prenume								Tip act	Nr. act / data	Emitent	
NEIDENTIFICAT		NEIDENTIFICAT	0		Loc. Neidentificata, UAT. Denta, Jud. Timiș	1/1	6146		Constituire	act administrativ	2087 / 16.05.2024	Primaria Comunei Denta	Proprietar neidentificat.

3. SARCINI / DEZMEMBRĂMINTE												
Titular			Data nașterii / CUI	Domiciliu / Sediu	Tipul sarcinii sau al dezmembrămintelor dreptului de proprietate	Cota parte	Identificator entitate asociată	Act juridic			Valoare ipotecă	Tip monedă
Nume / Denumire	Inițiala tatălui	Prenume						Tip act	Nr. act / data	Emitent		
-	-	-	-	-	-	-	-	-	-	-	-	-

4. NOTĂRI, PROCESE, INTERDICȚII				
Tipul notării	Tip act	Nr. act / data	Emitent	Identificator entitate asociată
Se noteaza mentiunea de proprietar neidentificat	act normativ	7 / 13.03.1996	Parlamentul Romaniei	6146

5. OBSERVAȚII		
Imobil împrejmuit / neîmprejmuit	Imobil contestat / necontestat	Alte observații
Neîmprejmuit		



REGISTRUL CADASTRAL AL IMOBILELOR

ANEXA Nr. 2

UAT Denta

Zonă cooperativizată (Co)

Sector cadastral nr. 095

1. DESCRIEREA IMOBILULUI

DATE TEREN											DATE CONSTRUCȚII					
Identificator teren	Adresă imobil	Număr cadastral	Nr. CF	Suprafața măsurată	Intravilan / extra.(I/E)	Nr. top.	Nr. tarla	Nr. parcelă	Categorie folosință	Suprafață parcelă	Identificator construcție	Cod grupă destinație	Suprafața construită	Nr. niveluri	Nr. CF	Constr. cu acte (DA/NU)
6147	Intravilan, Loc. Denta, UAT. Denta, Jud. Timiș; (Tarla: -, Parcela: -)		403048	1439	I	2336/a/414/1/129			A	1439						

2. PROPRIETATEA / POSESIA

Titularul dreptului / posesiei			Proprietar=1 / Posesor=0	Data nașterii / CUI	Domiciliu / Sediu	Cota parte	Identificator entitate asociată	Cotă parte teren UI	Mod de dobândire	Act juridic			Obs. privitoare la proprietar
Nume / Denumire	Inițiala tatălui	Prenume								Tip act	Nr. act / data	Emitent	
COSTULEASA		DANIEL	1	18.11.1982	Loc. Denta, Nr.611, UAT. Denta, Jud. Timiș	1/1	6147		Convenție	act notarial	845 / 04.08.2022	LACATUSU Camelia	si sotia
COSTULEASA		GEORGIANA-ANDREEA	1	06.08.1984	Loc. Fagaras, Str. PLOPULUI, Bl.2A, Ap.6, UAT. Făgăraș, Jud. Brașov								sub regimul comunitatii legale

3. SARCINI / DEZMEMBRĂMINTE

Titular			Data nașterii / CUI	Domiciliu / Sediu	Tipul sarcinii sau al dezmembrămintelor dreptului de proprietate	Cota parte	Identificator entitate asociată	Act juridic			Valoare ipotecă	Tip monedă
Nume / Denumire	Inițiala tatălui	Prenume						Tip act	Nr. act / data	Emitent		
-	-	-	-	-	-	-	-	-	-	-	-	-

4. NOTĂRI, PROCESE, INTERDICȚII

Tipul notării	Tip act	Nr. act / data	Emitent	Identificator entitate asociată
-	-	-	-	-

5. OBSERVAȚII

Imobil împrejmuit / neîmprejmuit	Imobil contestat / necontestat	Alte observații
Neîmprejmuit		



REGISTRUL CADASTRAL AL IMOBILELOR

ANEXA Nr. 2

UAT Denta

Zonă cooperativizată (Co)

Sector cadastral nr. 095

1. DESCRIEREA IMOBILULUI																
DATE TEREN											DATE CONSTRUCȚII					
Identificator teren	Adresă imobil	Număr cadastral	Nr. CF	Suprafața măsurată	Intravilan / extra.(I/E)	Nr. top.	Nr. tarla	Nr. parcelă	Categorie folosință	Suprafață parcelă	Identificator construcție	Cod grupă destinație	Suprafața construită	Nr. niveluri	Nr. CF	Constr. cu acte (DA/NU)
6148	Intravilan, Loc. Denta, UAT. Denta, Jud. Timiș; (Tarla: -, Parcela: -)		405601	1439	I	2336/a/414/1/130			A	1439						

2. PROPRIETATEA / POSESIA															
Titularul dreptului / posesiei			Proprietar=1 / Posesor=0	Data nașterii / CUI	Domiciliu / Sediul	Cota parte	Identificator entitate asociată	Cotă parte teren UI	Mod de dobândire	Act juridic			Obs. privitoare la proprietar		
Nume / Denumire	Inițiala tatălui	Prenume								Tip act	Nr. act / data	Emitent			
MOZA		LAZAR	0	28.11.1944	Loc. Denta, Nr.462, UAT. Denta, Jud. Timiș	1/1	6148		Lege	act administrativ	2748 / 25.06.2021	PRIMARIA COMUNEI DENTA	casatorit cu		
MOZA		RODICA	0	01.11.1964	Loc. Denta, Nr.463, UAT. Denta, Jud. Timiș								bun comun		

3. SARCINI / DEZMEMBRĂMINTE															
Titular			Data nașterii / CUI	Domiciliu / Sediul	Tipul sarcinii sau al dezmembrămintelor dreptului de proprietate	Cota parte	Identificator entitate asociată	Act juridic			Valoare ipotecă	Tip monedă			
Nume / Denumire	Inițiala tatălui	Prenume						Tip act	Nr. act / data	Emitent					
-	-	-	-	-	-	-	-	-	-	-	-	-	-		

4. NOTĂRI, PROCESE, INTERDICȚII															
Tipul notării						Tip act		Nr. act / data		Emitent			Identificator entitate asociată		
-						-		-		-			-		

5. OBSERVAȚII															
Imobil împrejmuit / neîmprejmuit				Imobil contestat / necontestat				Alte observații							
Neîmprejmuit															



REGISTRUL CADASTRAL AL IMOBILELOR

ANEXA Nr. 2

UAT Denta

Zonă cooperativizată (Co)

Sector cadastral nr. 095


1. DESCRIEREA IMOBILULUI																
DATE TEREN											DATE CONSTRUCȚII					
Identificator teren	Adresă imobil	Număr cadastral	Nr. CF	Suprafața măsurată	Intravilan / extra.(I/E)	Nr. top.	Nr. tarla	Nr. parcelă	Categorie folosință	Suprafață parcelă	Identificator construcție	Cod grupă destinație	Suprafața construită	Nr. niveluri	Nr. CF	Constr. cu acte (DA/NU)
6149	Intravilan, Loc. Denta, Nr.561, UAT. Denta, Jud. Timiș; (Tarla: -, Parcela: -)		401437	1548	I	290/a			CC	448	1	CL	140	1	401437-C1	DA
					I	290/a			A	1100	2	CA	12	1	401437-C2	DA

2. PROPRIETATEA / POSESIA													
Titularul dreptului / posesiei			Proprietar=1 / Posesor=0	Data nașterii / CUI	Domiciliu / Sediul	Cota parte	Identificator entitate asociată	Cotă parte teren UI	Mod de dobândire	Act juridic			Obs. privitoare la proprietar
Nume / Denumire	Inițiala tatălui	Prenume								Tip act	Nr. act / data	Emitent	
CHERCIOV		MATEI LUCA	1		Loc. Denta, UAT. Denta, Jud. Timiș	1367/1548	6149		Convenție	act notarial	613 / 01.01.1994	BNP	si
BOBOICIOV		MARIA	1		Loc. Denta, UAT. Denta, Jud. Timiș								bun comun
CHERCIOV		MATEI LUCA	1		Loc. Denta, UAT. Denta, Jud. Timiș	1/1	C1		Convenție	act notarial	613 / 01.01.1994	BNP	si
BOBOICIOV		MARIA	1		Loc. Denta, UAT. Denta, Jud. Timiș								bun comun
CHERCIOV		MATEI LUCA	1		Loc. Denta, UAT. Denta, Jud. Timiș	1/1	C2		Construire	act administrativ	2087 / 16.05.2024	Primaria Comunei Denta	si
BOBOICIOV		MARIA	1		Loc. Denta, UAT. Denta, Jud. Timiș								bun comun
NEIDENTIFICAT		NEIDENTIFICAT	1		Loc. Neidentificata, UAT. Denta, Jud. Timiș	181/1548	6149		Lege	act normativ	7 / 13.03.1996	Parlamentul Romaniei	Proprietar neidentificat.

3. SARCINI / DEZMEMBRĂMINTE												
Titular			Data nașterii / CUI	Domiciliu / Sediul	Tipul sarcinii sau al dezmembrămintelor dreptului de proprietate	Cota parte	Identificator entitate asociată	Act juridic			Valoare ipotecă	Tip monedă
Nume / Denumire	Inițiala tatălui	Prenume						Tip act	Nr. act / data	Emitent		
-	-	-	-	-	-	-	-	-	-	-	-	-

4. NOTĂRI, PROCESE, INTERDICȚII			
Tipul notării	Tip act	Nr. act / data	Identificator entitate asociată
-	-	-	-

5. OBSERVAȚII		
Imobil împrejmuit / neîmprejmuit	Imobil contestat / necontestat	Alte observații
Neîmprejmuit		



REGISTRUL CADASTRAL AL IMOBILELOR

ANEXA Nr. 2

UAT Denta

Zonă cooperativizată (Co)

Sector cadastral nr. 095

1. DESCRIEREA IMOBILULUI																
DATE TEREN											DATE CONSTRUCȚII					
Identificator teren	Adresă imobil	Număr cadastral	Nr. CF	Suprafața măsurată	Intravilan / extra.(I/E)	Nr. top.	Nr. tarla	Nr. parcelă	Categorie folosință	Suprafață parcelă	Identificator construcție	Cod grupă destinație	Suprafața construită	Nr. niveluri	Nr. CF	Constr. cu acte (DA/NU)
6150	Intravilan, Loc. Denta, UAT. Denta, Jud. Timiș; (Tarla: -, Parcela: -)		405548	1439	I	2336/a/414/1/131			A	1439						

2. PROPRIETATEA / POSESIA													
Titularul dreptului / posesiei			Proprietar=1 / Posesor=0	Data nașterii / CUI	Domiciliu / Sediu	Cota parte	Identificator entitate asociată	Cotă parte teren UI	Mod de dobândire	Act juridic			Obs. privitoare la proprietar
Nume / Denumire	Inițiala tatălui	Prenume								Tip act	Nr. act / data	Emitent	
POPA		IONEL	1	12.12.1965	Loc. Timisoara, Str. DR. IOAN BONTILA, Nr.30, UAT. Timișoara, Jud. Timiș	1/2	6150		Succesiune	act notarial	76 / 19.06.2024	LACATUSU Camelia	
MOLINGER-POPA		FLORIN	1	27.03.1968	Loc. Deta, Str. Vasile Alecsandri, Nr.6, UAT. Deta, Jud. Timiș	1/2	6150		Succesiune	act notarial	76 / 19.06.2024	LACATUSU Camelia	

3. SARCINI / DEZMEMBRĂMINTE												
Titular			Data nașterii / CUI	Domiciliu / Sediu	Tipul sarcinii sau al dezmembrămintelor dreptului de proprietate	Cota parte	Identificator entitate asociată	Act juridic			Valoare ipotecă	Tip monedă
Nume / Denumire	Inițiala tatălui	Prenume						Tip act	Nr. act / data	Emitent		
-	-	-	-	-	-	-	-	-	-	-	-	-

4. NOTĂRI, PROCESE, INTERDICȚII				
Tipul notării	Tip act	Nr. act/ data	Emitent	Identificator entitate asociată
-	-	-	-	-

5. OBSERVAȚII		
Imobil împrejmuit/ neîmprejmuit	Imobil contestat/ necontestat	Alte observații
Neîmprejmuit		



REGISTRUL CADASTRAL AL IMOBILELOR

ANEXA Nr. 2

UAT Denta

Zonă cooperativizată (Co)

Sector cadastral nr. 095

1. DESCRIEREA IMOBILULUI											DATE CONSTRUCȚII					
DATE TEREN																
Identificator teren	Adresă imobil	Număr cadastral	Nr. CF	Suprafața măsurată	Intravilan / extra.(I/E)	Nr. top.	Nr. tarla	Nr. parcelă	Categorie folosință	Suprafață parcelă	Identificator construcție	Cod grupă destinație	Suprafața construită	Nr. niveluri	Nr. CF	Constr. cu acte (DA/NU)
6151	Intravilan, Loc. Denta, Nr.562, UAT. Denta, Jud. Timiș; (Tarla: -, Parcela: -)		404411	1367	I	290/b			A	1367						

2. PROPRIETATEA / POSESIA													
Titularul dreptului / posesiei			Proprietar=1 / Posesor=0	Data nașterii / CUI	Domiciliu / Sediul	Cota parte	Identificator entitate asociată	Cotă parte teren UI	Mod de dobândire	Act juridic			Obs. privitoare la proprietar
Nume / Denumire	Inițiala tatălui	Prenume								Tip act	Nr. act / data	Emitent	
CHELCIOV		IOAN-LIVIUS	1	26.02.1976	Loc. Sânmihaiu Român, Nr.74A, UAT. Sânmihaiu Român, Jud. Timiș	1/4	6151		Succesiune	act notarial	113 / 28.08.2018	CIOBANU ANA STEFANIA	
CHELCIOV		IOAN-LIVIUS..	1	26.02.1976	Loc. Sânmihaiu Român, Nr.74A, UAT. Sânmihaiu Român, Jud. Timiș								casatorit cu
CHELCIOV		MARINA-FLORICA	1	06.11.1977	Loc. Timișoara, Str. DR ALEXANDRU MARTHA, Nr.4, Ap.108, UAT. Timișoara, Jud. Timiș	3/4	6151		Convenție	act notarial	1776 / 30.10.2024	CIOBANU ANA STEFANIA	sub regimul comunitatii legale de bunuri

3. SARCINI / DEZMEMBRĂMINTE													
Titular			Data nașterii / CUI	Domiciliu / Sediul	Tipul sarcinii sau al dezmembrămintelor dreptului de proprietate	Cota parte	Identificator entitate asociată	Act juridic			Valoare ipotecă	Tip monedă	
Nume / Denumire	Inițiala tatălui	Prenume						Tip act	Nr. act / data	Emitent			
-	-	-	-	-	-	-	-	-	-	-	-	-	-

4. NOTĂRI, PROCESE, INTERDICȚII				
Tipul notării	Tip act	Nr. act / data	Emitent	Identificator entitate asociată
-	-	-	-	-

5. OBSERVAȚII	
Imobil împrejmuit / neîmprejmuit	Imobil contestat / necontestat
Neîmprejmuit	



REGISTRUL CADASTRAL AL IMOBILELOR

ANEXA Nr. 2

UAT Denta

Zonă cooperativizată (Co)

Sector cadastral nr. 095

1. DESCRIEREA IMOBILULUI																
DATE TEREN											DATE CONSTRUCȚII					
Identificator teren	Adresă imobil	Număr cadastral	Nr. CF	Suprafața măsurată	Intravilan / extra.(I/E)	Nr. top.	Nr. tarla	Nr. parcelă	Categorie folosință	Suprafață parcelă	Identificator construcție	Cod grupă destinație	Suprafața construită	Nr. niveluri	Nr. CF	Constr. cu acte (DA/NU)
6152	Intravilan, Loc. Denta, UAT. Denta, Jud. Timiș; (Tarla: -, Parcela: -)		405531	1439	I	2336/a/414/1/132			A	1439						

2. PROPRIETATEA / POSESIA													
Titularul dreptului / posesiei			Proprietar=1 / Posesor=0	Data nașterii / CUI	Domiciliu / Sediu	Cota parte	Identificator entitate asociată	Cotă parte teren UI	Mod de dobândire	Act juridic			Obs. privitoare la proprietar
Nume / Denumire	Inițiala tatălui	Prenume								Tip act	Nr. act / data	Emitent	
POPA		IONEL	1	12.12.1965	Loc. Timisoara, Str. DR. IOAN BONTILA, Nr.30, UAT. Timișoara, Jud. Timiș	1/2	6152		Succesiune	act notarial	97 / 19.06.2024	LACATUSU Camelia	
MOLINGER-POPA		FLORIN	1	27.03.1968	Loc. Deta, Str. Vasile Alecsandri, Nr.6, UAT. Deta, Jud. Timiș	1/2	6152		Succesiune	act notarial	97 / 19.06.2024	LACATUSU Camelia	

3. SARCINI / DEZMEMBRĂMINTE												
Titular			Data nașterii / CUI	Domiciliu / Sediu	Tipul sarcinii sau al dezmembrămintelor dreptului de proprietate	Cota parte	Identificator entitate asociată	Act juridic			Valoare ipotecă	Tip monedă
Nume / Denumire	Inițiala tatălui	Prenume						Tip act	Nr. act / data	Emitent		
-	-	-	-	-	-	-	-	-	-	-	-	-

4. NOTĂRI, PROCESE, INTERDICȚII				
Tipul notării	Tip act	Nr. act/ data	Emitent	Identificator entitate asociată
-	-	-	-	-

5. OBSERVAȚII		
Imobil împrejmuit/ neîmprejmuit	Imobil contestat/ necontestat	Alte observații
Neîmprejmuit		



REGISTRUL CADASTRAL AL IMOBILELOR

ANEXA Nr. 2

UAT Denta
Zonă cooperativizată (Co)

Sector cadastral nr. 095

1. DESCRIEREA IMOBILULUI																
DATE TEREN											DATE CONSTRUCȚII					
Identificator teren	Adresă imobil	Număr cadastral	Nr. CF	Suprafața măsurată	Intravilan / extra.(I/E)	Nr. top.	Nr. tarla	Nr. parcelă	Categorie folosință	Suprafață parcelă	Identificator construcție	Cod grupă destinație	Suprafața construită	Nr. niveluri	Nr. CF	Constr. cu acte (DA/NU)
6155	Intravilan, Loc. Denta, UAT. Denta, Jud. Timiș; (Tarla: -, Parcela: -)		404682	2311	I	2336/a/414/1/133			DR	2311						

2. PROPRIETATEA / POSESIA													
Titularul dreptului / posesiei			Proprietar=1 / Posesor=0	Data nașterii / CUI	Domiciliu / Sediu	Cota parte	Identificator entitate asociată	Cotă parte teren UI	Mod de dobândire	Act juridic			Obs. privitoare la proprietar
Nume / Denumire	Inițiala tatălui	Prenume								Tip act	Nr. act / data	Emitent	
COMUNA DENTA			1	999999999999999	Loc. Denta, Nr.224, UAT. Denta, Jud. Timiș	1/1	6155		Expropriere	act normativ	173 / 01.01.1938	Parlamentul Romaniei	

3. SARCINI / DEZMEMBRĂMINTE												
Titular			Data nașterii / CUI	Domiciliu / Sediu	Tipul sarcinii sau al dezmembrămintelor dreptului de proprietate	Cota parte	Identificator entitate asociată	Act juridic			Valoare ipotecă	Tip monedă
Nume / Denumire	Inițiala tatălui	Prenume						Tip act	Nr. act / data	Emitent		
-	-	-	-	-	-	-	-	-	-	-	-	-

4. NOTĂRI, PROCESE, INTERDICȚII				
Tipul notării	Tip act	Nr. act / data	Emitent	Identificator entitate asociată
-	-	-	-	-

5. OBSERVAȚII		
Imobil împrejmuit / neîmprejmuit	Imobil contestat / necontestat	Alte observații
Neîmprejmuit		



REGISTRUL CADASTRAL AL IMOBILELOR

ANEXA Nr. 2

UAT Denta
Zonă cooperativizată (Co)

Sector cadastral nr. 095

1. DESCRIEREA IMOBILULUI																
DATE TEREN											DATE CONSTRUCȚII					
Identificator teren	Adresă imobil	Număr cadastral	Nr. CF	Suprafața măsurată	Intravilan / extra.(I/E)	Nr. top.	Nr. tarla	Nr. parcelă	Categorie folosință	Suprafață parcelă	Identificator construcție	Cod grupă destinație	Suprafața construită	Nr. niveluri	Nr. CF	Constr. cu acte (DA/NU)
6156	Intravilan, Loc. Denta, Nr.563/a, UAT. Denta, Jud. Timiș; (Tarla: -, Parcela: -)		405565	1388	I	226/a			A	1388						

2. PROPRIETATEA / POSESIA															
Titularul dreptului / posesiei			Proprietar=1 / Posesor=0	Data nașterii / CUI	Domiciliu / Sediul	Cota parte	Identificator entitate asociată	Cotă parte teren UI	Mod de dobândire	Act juridic			Obs. privitoare la proprietar		
Nume / Denumire	Inițiala tatălui	Prenume								Tip act	Nr. act / data	Emitent			
GIORICI		CRISTIAN-ADRIAN	1	09.11.1992	Loc. Denta, Nr.120, UAT. Denta, Jud. Timiș	1/1	6156		Convenție	act notarial	1764 / 01.11.2022	DINESCU RADU	casatorit cu		
GIORICI		MIHAELA	1	27.10.1999	Loc. Peles, Nr.325, UAT. Sohodol, Jud. Alba								sub regimul comunitatii legale		

3. SARCINI / DEZMEMBRĂMINTE															
Titular			Data nașterii / CUI	Domiciliu / Sediul	Tipul sarcinii sau al dezmembrămintelor dreptului de proprietate	Cota parte	Identificator entitate asociată	Act juridic			Valoare ipotecă	Tip monedă			
Nume / Denumire	Inițiala tatălui	Prenume						Tip act	Nr. act / data	Emitent					
-	-	-	-	-	-	-	-	-	-	-	-	-	-		

4. NOTĂRI, PROCESE, INTERDICȚII															
Tipul notării						Tip act		Nr. act / data		Emitent			Identificator entitate asociată		
-						-		-		-			-		

5. OBSERVAȚII															
Imobil împrejmuit / neîmprejmuit				Imobil contestat / necontestat				Alte observații							
Neîmprejmuit															



REGISTRUL CADASTRAL AL IMOBILELOR

ANEXA Nr. 2

UAT Denta

Zonă cooperativizată (Co)

Sector cadastral nr. 095

1. DESCRIEREA IMOBILULUI																
DATE TEREN											DATE CONSTRUCȚII					
Identificator teren	Adresă imobil	Număr cadastral	Nr. CF	Suprafața măsurată	Intravilan / extra.(I/E)	Nr. top.	Nr. tarla	Nr. parcelă	Categorie folosință	Suprafață parcelă	Identificator construcție	Cod grupă destinație	Suprafața construită	Nr. niveluri	Nr. CF	Constr. cu acte (DA/NU)
6157	Intravilan, Loc. Denta, UAT. Denta, Jud. Timiș; (Tarla: -, Parcela: -)		405551	1439	I	2336/a/414/1/134			A	1439						

2. PROPRIETATEA / POSESIA													
Titularul dreptului / posesiei			Proprietar=1 / Posesor=0	Data nașterii / CUI	Domiciliu / Sediul	Cota parte	Identificator entitate asociată	Cotă parte teren UI	Mod de dobândire	Act juridic			Obs. privitoare la proprietar
Nume / Denumire	Inițiala tatălui	Prenume								Tip act	Nr. act / data	Emitent	
MOZA		LAZAR	0	28.11.1944	Loc. Denta, Nr.462, UAT. Denta, Jud. Timiș	1/1	6157	Lege	act administrativ	2749 / 25.06.2021	PRIMARIA DENTA	si sotia	
MOZA		RODICA	0	01.11.1964	Loc. Denta, Nr.463, UAT. Denta, Jud. Timiș							bun comun	

3. SARCINI / DEZMEMBRĂMINTE												
Titular			Data nașterii / CUI	Domiciliu / Sediul	Tipul sarcinii sau al dezmembrămintelor dreptului de proprietate	Cota parte	Identificator entitate asociată	Act juridic			Valoare ipotecă	Tip monedă
Nume / Denumire	Inițiala tatălui	Prenume						Tip act	Nr. act / data	Emitent		
-	-	-	-	-	-	-	-	-	-	-	-	-

4. NOTĂRI, PROCESE, INTERDICȚII				
Tipul notării	Tip act	Nr. act / data	Emitent	Identificator entitate asociată
-	-	-	-	-

5. OBSERVAȚII		
Imobil împrejmuit / neîmprejmuit	Imobil contestat / necontestat	Alte observații
Neîmprejmuit		



REGISTRUL CADASTRAL AL IMOBILELOR

ANEXA Nr. 2

UAT Denta

Zonă cooperativizată (Co)

Sector cadastral nr. 095

1. DESCRIEREA IMOBILULUI																
DATE TEREN											DATE CONSTRUCȚII					
Identificator teren	Adresă imobil	Număr cadastral	Nr. CF	Suprafața măsurată	Intravilan / extra.(I/E)	Nr. top.	Nr. tarla	Nr. parcelă	Categorie folosință	Suprafață parcelă	Identificator construcție	Cod grupă destinație	Suprafața construită	Nr. niveluri	Nr. CF	Constr. cu acte (DA/NU)
6158	Intravilan, Loc. Denta, UAT. Denta, Jud. Timiș; (Tarla: -, Parcela: -)		405566	1385	I	226/b			A	1385						

2. PROPRIETATEA / POSESIA													
Titularul dreptului / posesiei			Proprietar=1 / Posesor=0	Data nașterii / CUI	Domiciliu / Sediul	Cota parte	Identificator entitate asociată	Cotă parte teren UI	Mod de dobândire	Act juridic			Obs. privitoare la proprietar
Nume / Denumire	Inițiala tatălui	Prenume								Tip act	Nr. act / data	Emitent	
GIORICI		CRISTIAN-ADRIAN	1	09.11.1992	Loc. Denta, Nr.120, UAT. Denta, Jud. Timiș	1/1	6158		Convenție	act notarial	1764 / 01.11.2022	DINESCU RADU	si sotia
GIORICI		MIHAELA	1	27.10.1999	Loc. Peles, Nr.325, UAT. Sohodol, Jud. Alba								bun comun

3. SARCINI / DEZMEMBRĂMINTE													
Titular			Data nașterii / CUI	Domiciliu / Sediul	Tipul sarcinii sau al dezmembrămintelor dreptului de proprietate	Cota parte	Identificator entitate asociată	Act juridic			Valoare ipotecă	Tip monedă	
Nume / Denumire	Inițiala tatălui	Prenume						Tip act	Nr. act / data	Emitent			
-	-	-	-	-	-	-	-	-	-	-	-	-	-

4. NOTĂRI, PROCESE, INTERDICȚII				
Tipul notării	Tip act	Nr. act / data	Emitent	Identificator entitate asociată
-	-	-	-	-

5. OBSERVAȚII		
Imobil împrejmuit / neîmprejmuit	Imobil contestat / necontestat	Alte observații
Neîmprejmuit		



REGISTRUL CADASTRAL AL IMOBILELOR

ANEXA Nr. 2

UAT Denta

Zonă cooperativizată (Co)

Sector cadastral nr. 095

1. DESCRIEREA IMOBILULUI											DATE CONSTRUCȚII					
DATE TEREN																
Identificator teren	Adresă imobil	Număr cadastral	Nr. CF	Suprafața măsurată	Intravilan / extra.(I/E)	Nr. top.	Nr. tarla	Nr. parcelă	Categorie folosință	Suprafață parcelă	Identificator construcție	Cod grupă destinație	Suprafața construită	Nr. niveluri	Nr. CF	Constr. cu acte (DA/NU)
6159	Intravilan, Loc. Denta, UAT. Denta, Jud. Timiș; (Tarla: -, Parcela: -)		405602	1439	I	2336/a/414/1/135			A	1439						

2. PROPRIETATEA / POSESIA													
Titularul dreptului / posesiei			Proprietar=1 / Posesor=0	Data nașterii / CUI	Domiciliu / Sediul	Cota parte	Identificator entitate asociată	Cotă parte teren UI	Mod de dobândire	Act juridic			Obs. privitoare la proprietar
Nume / Denumire	Inițiala tatălui	Prenume								Tip act	Nr. act / data	Emitent	
MOZA		LAZAR	0	28.11.1944	Loc. Denta, Nr.462, UAT. Denta, Jud. Timiș	1/1	6159	Lege	act administrativ	2749 / 25.06.2021	PRIMARIA COMUNEI DENTA	casatorit cu	
MOZA		RODICA	0	01.11.1964	Loc. Denta, Nr.463, UAT. Denta, Jud. Timiș							sub regimul comunitatii legale	

3. SARCINI / DEZMEMBRĂMINTE												
Titular			Data nașterii / CUI	Domiciliu / Sediul	Tipul sarcinii sau al dezmembrămintelor dreptului de proprietate	Cota parte	Identificator entitate asociată	Act juridic			Valoare ipotecă	Tip monedă
Nume / Denumire	Inițiala tatălui	Prenume						Tip act	Nr. act / data	Emitent		
-	-	-	-	-	-	-	-	-	-	-	-	-

4. NOTĂRI, PROCESE, INTERDICȚII				
Tipul notării	Tip act	Nr. act / data	Emitent	Identificator entitate asociată
-	-	-	-	-

5. OBSERVAȚII		
Imobil împrejmuit / neîmprejmuit	Imobil contestat / necontestat	Alte observații
Neîmprejmuit		



REGISTRUL CADASTRAL AL IMOBILELOR

ANEXA Nr. 2

UAT Denta
Zonă cooperativizată (Co)

Sector cadastral nr. 095

1. DESCRIEREA IMOBILULUI																
DATE TEREN											DATE CONSTRUCȚII					
Identificator teren	Adresă imobil	Număr cadastral	Nr. CF	Suprafața măsurată	Intravilan / extra.(I/E)	Nr. top.	Nr. tarla	Nr. parcelă	Categorie folosință	Suprafață parcelă	Identificator construcție	Cod grupă destinație	Suprafața construită	Nr. niveluri	Nr. CF	Constr. cu acte (DA/NU)
6160	Intravilan, Loc. Denta, UAT. Denta, Jud. Timiș; (Tarla: -, Parcela: -)			1753	I	227			A	1753						

2. PROPRIETATEA / POSESIA													
Titularul dreptului / posesiei			Proprietar=1 / Posesor=0	Data nașterii / CUI	Domiciliu / Sediu	Cota parte	Identificator entitate asociată	Cotă parte teren UI	Mod de dobândire	Act juridic			Obs. privitoare la proprietar
Nume / Denumire	Inițiala tatălui	Prenume								Tip act	Nr. act / data	Emitent	
NEIDENTIFICAT		NEIDENTIFICAT	0		Loc. Neidentificata, UAT. Denta, Jud. Timiș	1/1	6160		Lege	act administrativ	2087 / 16.05.2024	Primaria Comunei Denta	Proprietar neidentificat.

3. SARCINI / DEZMEMBRĂMINTE													
Titular			Data nașterii / CUI	Domiciliu / Sediu	Tipul sarcinii sau al dezmembrămintelor dreptului de proprietate	Cota parte	Identificator entitate asociată	Act juridic			Valoare ipotecă	Tip monedă	
Nume / Denumire	Inițiala tatălui	Prenume						Tip act	Nr. act / data	Emitent			
-	-	-	-	-	-	-	-	-	-	-	-	-	-

4. NOTĂRI, PROCESE, INTERDICȚII				
Tipul notării	Tip act	Nr. act / data	Emitent	Identificator entitate asociată
Se noteaza mentiunea de proprietar neidentificat, rezerva comisiei locale de fond funciar	act normativ	7 / 13.03.1996	Parlamentul Romaniei	6160

5. OBSERVAȚII		
Imobil împrejmuit / neîmprejmuit	Imobil contestat / necontestat	Alte observații
Neîmprejmuit		



REGISTRUL CADASTRAL AL IMOBILELOR

ANEXA Nr. 2

UAT Denta
Zonă cooperativizată (Co)

Sector cadastral nr. 095

1. DESCRIEREA IMOBILULUI																
DATE TEREN											DATE CONSTRUCȚII					
Identificator teren	Adresă imobil	Număr cadastral	Nr. CF	Suprafața măsurată	Intravilan / extra.(I/E)	Nr. top.	Nr. tarla	Nr. parcelă	Categorie folosință	Suprafață parcelă	Identificator construcție	Cod grupă destinație	Suprafața construită	Nr. niveluri	Nr. CF	Constr. cu acte (DA/NU)
6161	Intravilan, Loc. Denta, UAT. Denta, Jud. Timiș; (Tarla: -, Parcela: -)		404664	1439	I	2336/ a/414/1/136			CC	1439						

2. PROPRIETATEA / POSESIA													
Titularul dreptului / posesiei			Proprietar=1 / Posesor=0	Data nașterii / CUI	Domiciliu / Sediu	Cota parte	Identificator entitate asociată	Cotă parte teren UI	Mod de dobândire	Act juridic			Obs. privitoare la proprietar
Nume / Denumire	Inițiala tatălui	Prenume								Tip act	Nr. act / data	Emitent	
ORODAN		GHEORGHE	1		Loc. Denta, UAT. Denta, Jud. Timiș	1/1	6161		Expropriere	act normativ	112 / 01.01.1938	Parlamentul Romaniei	

3. SARCINI / DEZMEMBRĂMINTE												
Titular			Data nașterii / CUI	Domiciliu / Sediu	Tipul sarcinii sau al dezmembrămintelor dreptului de proprietate	Cota parte	Identificator entitate asociată	Act juridic			Valoare ipotecă	Tip monedă
Nume / Denumire	Inițiala tatălui	Prenume						Tip act	Nr. act / data	Emitent		
-	-	-	-	-	-	-	-	-	-	-	-	-

4. NOTĂRI, PROCESE, INTERDICȚII				
Tipul notării	Tip act	Nr. act / data	Emitent	Identificator entitate asociată
-	-	-	-	-

5. OBSERVAȚII		
Imobil împrejmuit / neîmprejmuit	Imobil contestat / necontestat	Alte observații
Neîmprejmuit		



REGISTRUL CADASTRAL AL IMOBILELOR

ANEXA Nr. 2

UAT Denta

Zonă cooperativizată (Co)

Sector cadastral nr. 095

1. DESCRIEREA IMOBILULUI																
DATE TEREN											DATE CONSTRUCȚII					
Identificator teren	Adresă imobil	Număr cadastral	Nr. CF	Suprafața măsurată	Intravilan / extra.(I/E)	Nr. top.	Nr. tarla	Nr. parcelă	Categorie folosință	Suprafață parcelă	Identificator construcție	Cod grupă destinație	Suprafața construită	Nr. niveluri	Nr. CF	Constr. cu acte (DA/NU)
6162	Intravilan, Loc. Denta, Nr.564, UAT. Denta, Jud. Timiș; (Tarla: -, Parcela: -)		404641	1776	I	227/b/2			CC	376	1	CL	52	1	404641-C1	DA
					I	227/b/2			A	1400						

2. PROPRIETATEA / POSESIA													
Titularul dreptului / posesiei			Proprietar=1 / Posesor=0	Data nașterii / CUI	Domiciliu / Sediul	Cota parte	Identificator entitate asociată	Cotă parte teren UI	Mod de dobândire	Act juridic			Obs. privitoare la proprietar
Nume / Denumire	Inițiala tatălui	Prenume								Tip act	Nr. act / data	Emitent	
NEDA		STEFAN	1		Loc. Denta, UAT. Denta, Jud. Timiș	346/1776	6162		Convenție	act notarial	2230 / 12.12.1990	BNP	
NEDA		STEFAN	1		Loc. Denta, UAT. Denta, Jud. Timiș	1/2	C1		Convenție	act notarial	2230 / 12.12.1990	BNP	
BANIAS		DORINA AURICA	1		Loc. Denta, UAT. Denta, Jud. Timiș	346/1776	6162		Convenție	act notarial	2230 / 12.12.1990	BNP	
BANIAS		DORINA AURICA	1		Loc. Denta, UAT. Denta, Jud. Timiș	1/2	C1		Convenție	act notarial	2230 / 12.12.1990	BNP	
NEIDENTIFICAT		NEIDENTIFICAT	1		Loc. Neidentificata, UAT. Denta, Jud. Timiș	1084/1776	6162		Lege	act normativ	7 / 13.03.1996	Parlamentul Romaniei	Proprietar neidentificat.

3. SARCINI / DEZMEMBRĂMINTE												
Titular			Data nașterii / CUI	Domiciliu / Sediul	Tipul sarcinii sau al dezmembrămintelor dreptului de proprietate	Cota parte	Identificator entitate asociată	Act juridic			Valoare ipotecă	Tip monedă
Nume / Denumire	Inițiala tatălui	Prenume						Tip act	Nr. act / data	Emitent		
-	-	-	-	-	-	-	-	-	-	-	-	-

4. NOTĂRI, PROCESE, INTERDICȚII				
Tipul notării	Tip act	Nr. act / data	Emitent	Identificator entitate asociată
-	-	-	-	-

5. OBSERVAȚII	
Imobil împrejmuit / neîmprejmuit	Imobil contestat / necontestat
Neîmprejmuit	



REGISTRUL CADASTRAL AL IMOBILELOR

ANEXA Nr. 2

UAT Denta
Zonă cooperativizată (Co)

Sector cadastral nr. 095

1. DESCRIEREA IMOBILULUI																
DATE TEREN											DATE CONSTRUCȚII					
Identificator teren	Adresă imobil	Număr cadastral	Nr. CF	Suprafața măsurată	Intravilan / extra.(I/E)	Nr. top.	Nr. tarla	Nr. parcelă	Categorie folosință	Suprafață parcelă	Identificator construcție	Cod grupă destinație	Suprafața construită	Nr. niveluri	Nr. CF	Constr. cu acte (DA/NU)
6163	Intravilan, Loc. Denta, UAT. Denta, Jud. Timiș; (Tarla: -, Parcela: -)		404675	1439	I	2336/ a/414/1/137			A	1439						

2. PROPRIETATEA / POSESIA													
Titularul dreptului / posesiei			Proprietar=1 / Posesor=0	Data nașterii / CUI	Domiciliu / Sediu	Cota parte	Identificator entitate asociată	Cotă parte teren UI	Mod de dobândire	Act juridic			Obs. privitoare la proprietar
Nume / Denumire	Inițiala tatălui	Prenume								Tip act	Nr. act / data	Emitent	
SORINCA		TRANDAFIR	1		Loc. Denta, UAT. Denta, Jud. Timiș	1/1	6163		Succesiune	act notarial	318/343 / 01.01.1949	NOTARIAT	

3. SARCINI / DEZMEMBRĂMINTE												
Titular			Data nașterii / CUI	Domiciliu / Sediu	Tipul sarcinii sau al dezmembrămintelor dreptului de proprietate	Cota parte	Identificator entitate asociată	Act juridic			Valoare ipotecă	Tip monedă
Nume / Denumire	Inițiala tatălui	Prenume						Tip act	Nr. act / data	Emitent		
-	-	-	-	-	-	-	-	-	-	-	-	-

4. NOTĂRI, PROCESE, INTERDICȚII				
Tipul notării	Tip act	Nr. act / data	Emitent	Identificator entitate asociată
-	-	-	-	-

5. OBSERVAȚII		
Imobil împrejmuit / neîmprejmuit	Imobil contestat / necontestat	Alte observații
Neîmprejmuit		



REGISTRUL CADASTRAL AL IMOBILELOR

ANEXA Nr. 2

UAT Denta

Zonă cooperativizată (Co)

Sector cadastral nr. 095

1. DESCRIEREA IMOBILULUI																
DATE TEREN											DATE CONSTRUCȚII					
Identificator teren	Adresă imobil	Număr cadastral	Nr. CF	Suprafața măsurată	Intravilan / extra.(I/E)	Nr. top.	Nr. tarla	Nr. parcelă	Categorie folosință	Suprafață parcelă	Identificator construcție	Cod grupă destinație	Suprafața construită	Nr. niveluri	Nr. CF	Constr. cu acte (DA/NU)
6164	Intravilan, Loc. Denta, Nr.565, UAT. Denta, Jud. Timiș; (Tarla: -, Parcela: -)		400365	1274	I	291/1			CC	459	1	CL	121	1	400365-C1	DA
					I	291/1			A	815						

2. PROPRIETATEA / POSESIA													
Titularul dreptului / posesiei			Proprietar=1 / Posesor=0	Data nașterii / CUI	Domiciliu / Sediul	Cota parte	Identificator entitate asociată	Cotă parte teren UI	Mod de dobândire	Act juridic			Obs. privitoare la proprietar
Nume / Denumire	Inițiala tatălui	Prenume								Tip act	Nr. act / data	Emitent	
BANIAS		ALEXANDRU	1		Loc. Denta, UAT. Denta, Jud. Timiș	1/1	6164		Convenție	act notarial	3017 / 25.08.2004	BNP Lacatusu C	si sotia
BANIAS		ECATERINA	1		Loc. Denta, UAT. Denta, Jud. Timiș								bun comun
BANIAS		ALEXANDRU...	1	19.06.1954	Loc. Denta, UAT. Denta, Jud. Timiș	1/1	C1		Construire	act administrativ	58 / 23.03.2010	Consiliul Judetean Timis	si
BANIAS		ECATERINA....	1		Loc. Denta, UAT. Denta, Jud. Timiș								

3. SARCINI / DEZMEMBRĂMINTE													
Titular			Data nașterii / CUI	Domiciliu / Sediul	Tipul sarcinii sau al dezmembrămintelor dreptului de proprietate	Cota parte	Identificator entitate asociată	Act juridic			Valoare ipotecă	Tip monedă	
Nume / Denumire	Inițiala tatălui	Prenume						Tip act	Nr. act / data	Emitent			
-	-	-	-	-	-	-	-	-	-	-	-	-	-

4. NOTĂRI, PROCESE, INTERDICȚII				
Tipul notării	Tip act	Nr. act / data	Emitent	Identificator entitate asociată
-	-	-	-	-

5. OBSERVAȚII		
Imobil împrejmuit / neîmprejmuit	Imobil contestat / necontestat	Alte observații
Neîmprejmuit		



REGISTRUL CADASTRAL AL IMOBILELOR

ANEXA Nr. 2

UAT Denta
Zonă cooperativizată (Co)

Sector cadastral nr. 095

1. DESCRIEREA IMOBILULUI																
DATE TEREN											DATE CONSTRUCȚII					
Identificator teren	Adresă imobil	Număr cadastral	Nr. CF	Suprafața măsurată	Intravilan / extra.(I/E)	Nr. top.	Nr. tarla	Nr. parcelă	Categorie folosință	Suprafață parcelă	Identificator construcție	Cod grupă destinație	Suprafața construită	Nr. niveluri	Nr. CF	Constr. cu acte (DA/NU)
6165	Intravilan, Loc. Denta, UAT. Denta, Jud. Timiș; (Tarla: -, Parcela: -)			1439	I	2336/a/414/1/138			A	1439						

2. PROPRIETATEA / POSESIA													
Titularul dreptului / posesiei			Proprietar=1 / Posesor=0	Data nașterii / CUI	Domiciliu / Sediu	Cota parte	Identificator entitate asociată	Cotă parte teren UI	Mod de dobândire	Act juridic			Obs. privitoare la proprietar
Nume / Denumire	Inițiala tatălui	Prenume								Tip act	Nr. act / data	Emitent	
NEIDENTIFICAT		NEIDENTIFICAT	0		Loc. Neidentificata, UAT. Denta, Jud. Timiș	1/1	6165		Lege	act administrativ	2087 / 16.05.2024	Primaria Comunei Denta	Proprietar neidentificat.

3. SARCINI / DEZMEMBRĂMINTE												
Titular			Data nașterii / CUI	Domiciliu / Sediu	Tipul sarcinii sau al dezmembrămintelor dreptului de proprietate	Cota parte	Identificator entitate asociată	Act juridic			Valoare ipotecă	Tip monedă
Nume / Denumire	Inițiala tatălui	Prenume						Tip act	Nr. act / data	Emitent		
-	-	-	-	-	-	-	-	-	-	-	-	-

4. NOTĂRI, PROCESE, INTERDICȚII				
Tipul notării	Tip act	Nr. act / data	Emitent	Identificator entitate asociată
Se noteaza mentiunea de proprietar neidentificat, rezerva comisiei locale de fond funciar	act normativ	7 / 13.03.1996	Parlamentul Romaniei	6165

5. OBSERVAȚII		
Imobil împrejmuit / neîmprejmuit	Imobil contestat / necontestat	Alte observații
Neîmprejmuit		



REGISTRUL CADASTRAL AL IMOBILELOR

ANEXA Nr. 2

UAT Denta
Zonă cooperativizată (Co)

Sector cadastral nr. 095

1. DESCRIEREA IMOBILULUI																
DATE TEREN											DATE CONSTRUCȚII					
Identificator teren	Adresă imobil	Număr cadastral	Nr. CF	Suprafața măsurată	Intravilan / extra.(I/E)	Nr. top.	Nr. tarla	Nr. parcelă	Categorie folosință	Suprafață parcelă	Identificator construcție	Cod grupă destinație	Suprafața construită	Nr. niveluri	Nr. CF	Constr. cu acte (DA/NU)
6166	Intravilan, Loc. Denta, UAT. Denta, Jud. Timiș; (Tarla: -, Parcela: -)		404369	1370	I	291/2			A	1370						

2. PROPRIETATEA / POSESIA													
Titularul dreptului / posesiei			Proprietar=1 / Posesor=0	Data nașterii / CUI	Domiciliu / Sediul	Cota parte	Identificator entitate asociată	Cotă parte teren UI	Mod de dobândire	Act juridic			Obs. privitoare la proprietar
Nume / Denumire	Inițiala tatălui	Prenume								Tip act	Nr. act / data	Emitent	
RONCOV		PETRU	1		Loc. Denta, UAT. Denta, Jud. Timiș	1/1	6166		Convenție	act notarial	3394 / 03.08.2001	NP Mihaiescu I	si sotia
RONCOV		MARIA	1		Loc. Denta, UAT. Denta, Jud. Timiș								

3. SARCINI / DEZMEMBRĂMINTE												
Titular			Data nașterii / CUI	Domiciliu / Sediul	Tipul sarcinii sau al dezmembrămintelor dreptului de proprietate	Cota parte	Identificator entitate asociată	Act juridic			Valoare ipotecă	Tip monedă
Nume / Denumire	Inițiala tatălui	Prenume						Tip act	Nr. act / data	Emitent		
-	-	-	-	-	-	-	-	-	-	-	-	-

4. NOTĂRI, PROCESE, INTERDICȚII				
Tipul notării	Tip act	Nr. act / data	Emitent	Identificator entitate asociată
-	-	-	-	-

5. OBSERVAȚII		
Imobil împrejmuit / neîmprejmuit	Imobil contestat / necontestat	Alte observații
Neîmprejmuit		



REGISTRUL CADASTRAL AL IMOBILELOR

ANEXA Nr. 2

UAT Denta

Zonă cooperativizată (Co)

Sector cadastral nr. 095

1. DESCRIEREA IMOBILULUI																
DATE TEREN											DATE CONSTRUCȚII					
Identificator teren	Adresă imobil	Număr cadastral	Nr. CF	Suprafața măsurată	Intravilan / extra.(I/E)	Nr. top.	Nr. tarla	Nr. parcelă	Categorie folosință	Suprafață parcelă	Identificator construcție	Cod grupă destinație	Suprafața construită	Nr. niveluri	Nr. CF	Constr. cu acte (DA/NU)
6167	Intravilan, Loc. Denta, UAT. Denta, Jud. Timiș; (Tarla: -, Parcela: -)		401953	1439	I	2336/a/414/1/139			A	1439						

2. PROPRIETATEA / POSESIA													
Titularul dreptului / posesiei			Proprietar=1 / Posesor=0	Data nașterii / CUI	Domiciliu / Sediu	Cota parte	Identificator entitate asociată	Cotă parte teren UI	Mod de dobândire	Act juridic			Obs. privitoare la proprietar
Nume / Denumire	Inițiala tatălui	Prenume								Tip act	Nr. act / data	Emitent	
PRIMARIA DENTA			1	999999999999999	Loc. Denta, UAT. Denta, Jud. Timiș	1/1	6167		Convenție	act notarial	1932/1644 / 01.01.2000	NP.Mihaiescu I	

3. SARCINI / DEZMEMBRĂMINTE												
Titular			Data nașterii / CUI	Domiciliu / Sediu	Tipul sarcinii sau al dezmembrămintelor dreptului de proprietate	Cota parte	Identificator entitate asociată	Act juridic			Valoare ipotecă	Tip monedă
Nume / Denumire	Inițiala tatălui	Prenume						Tip act	Nr. act / data	Emitent		
-	-	-	-	-	-	-	-	-	-	-	-	-

4. NOTĂRI, PROCESE, INTERDICȚII				
Tipul notării	Tip act	Nr. act / data	Emitent	Identificator entitate asociată
-	-	-	-	-

5. OBSERVAȚII		
Imobil împrejmuit / neîmprejmuit	Imobil contestat / necontestat	Alte observații
Neîmprejmuit		



REGISTRUL CADASTRAL AL IMOBILELOR

ANEXA Nr. 2

UAT Denta

Zonă cooperativizată (Co)

Sector cadastral nr. 095

1. DESCRIEREA IMOBILULUI																
DATE TEREN											DATE CONSTRUCȚII					
Identificator teren	Adresă imobil	Număr cadastral	Nr. CF	Suprafața măsurată	Intravilan / extra.(I/E)	Nr. top.	Nr. tarla	Nr. parcelă	Categorie folosință	Suprafață parcelă	Identificator construcție	Cod grupă destinație	Suprafața construită	Nr. niveluri	Nr. CF	Constr. cu acte (DA/NU)
6168	Intravilan, Loc. Denta, Nr.567, UAT. Denta, Jud. Timiș; (Tarla: -, Parcela: -)		405797	2769	I	292			A	1866	1	CL	100	1	405797-C1	DA
					I	292			CC	903						

2. PROPRIETATEA / POSESIA													
Titularul dreptului / posesiei			Proprietar=1 / Posesor=0	Data nașterii / CUI	Domiciliu / Sediul	Cota parte	Identificator entitate asociată	Cotă parte teren UI	Mod de dobândire	Act juridic			Obs. privitoare la proprietar
Nume / Denumire	Inițiala tatălui	Prenume								Tip act	Nr. act / data	Emitent	
MOLDOVAN		VIRGIL-STEFAN	1	31.12.1971	Loc. Denta, Nr.597, UAT. Denta, Jud. Timiș	1/1	6168, C1		Convenție	act notarial	931 / 06.06.2023	CIOBANU ANA STEFANIA	si sotia
MOLDOVAN		VERONICA-STELA	1	28.05.1975	Loc. Denta, Nr.597, UAT. Denta, Jud. Timiș								bun comun

3. SARCINI / DEZMEMBRĂMINTE												
Titular			Data nașterii / CUI	Domiciliu / Sediul	Tipul sarcinii sau al dezmembrămintelor dreptului de proprietate	Cota parte	Identificator entitate asociată	Act juridic			Valoare ipotecă	Tip monedă
Nume / Denumire	Inițiala tatălui	Prenume						Tip act	Nr. act / data	Emitent		
-	-	-	-	-	-	-	-	-	-	-	-	-

4. NOTĂRI, PROCESE, INTERDICȚII				
Tipul notării	Tip act	Nr. act / data	Emitent	Identificator entitate asociată
-	-	-	-	-

5. OBSERVAȚII		
Imobil împrejmuit / neîmprejmuit	Imobil contestat / necontestat	Alte observații
Neîmprejmuit		



REGISTRUL CADASTRAL AL IMOBILELOR

ANEXA Nr. 2

UAT Denta

Zonă cooperativizată (Co)

Sector cadastral nr. 095

1. DESCRIEREA IMOBILULUI																
DATE TEREN											DATE CONSTRUCȚII					
Identificator teren	Adresă imobil	Număr cadastral	Nr. CF	Suprafața măsurată	Intravilan / extra.(I/E)	Nr. top.	Nr. tarla	Nr. parcelă	Categorie folosință	Suprafață parcelă	Identificator construcție	Cod grupă destinație	Suprafața construită	Nr. niveluri	Nr. CF	Constr. cu acte (DA/NU)
6169	Intravilan, Loc. Denta, UAT. Denta, Jud. Timiș; (Tarla: -, Parcela: -)		401954	1439	I	2336/ a/414/1/140			A	1439						

2. PROPRIETATEA / POSESIA													
Titularul dreptului / posesiei			Proprietar=1 / Posesor=0	Data nașterii / CUI	Domiciliu / Sediu	Cota parte	Identificator entitate asociată	Cotă parte teren UI	Mod de dobândire	Act juridic			Obs. privitoare la proprietar
Nume / Denumire	Inițiala tatălui	Prenume								Tip act	Nr. act / data	Emitent	
PRIMARIA DENTA			1	999999999999999	Loc. Denta, UAT. Denta, Jud. Timiș	1/1	6169		Convenție	act notarial	1932/1644 / 01.01.2000	Np.Mihaiescu I	

3. SARCINI / DEZMEMBRĂMINTE												
Titular			Data nașterii / CUI	Domiciliu / Sediu	Tipul sarcinii sau al dezmembrămintelor dreptului de proprietate	Cota parte	Identificator entitate asociată	Act juridic			Valoare ipotecă	Tip monedă
Nume / Denumire	Inițiala tatălui	Prenume						Tip act	Nr. act / data	Emitent		
-	-	-	-	-	-	-	-	-	-	-	-	-

4. NOTĂRI, PROCESE, INTERDICȚII				
Tipul notării	Tip act	Nr. act / data	Emitent	Identificator entitate asociată
-	-	-	-	-

5. OBSERVAȚII		
Imobil împrejmuit / neîmprejmuit	Imobil contestat / necontestat	Alte observații
Neîmprejmuit		



REGISTRUL CADASTRAL AL IMOBILELOR

ANEXA Nr. 2

UAT Denta

Zonă cooperativizată (Co)

Sector cadastral nr. 095

1. DESCRIEREA IMOBILULUI																
DATE TEREN											DATE CONSTRUCȚII					
Identificator teren	Adresă imobil	Număr cadastral	Nr. CF	Suprafața măsurată	Intravilan / extra.(I/E)	Nr. top.	Nr. tarla	Nr. parcelă	Categorie folosință	Suprafață parcelă	Identificator construcție	Cod grupă destinație	Suprafața construită	Nr. niveluri	Nr. CF	Constr. cu acte (DA/NU)
6170	Intravilan, Loc. Denta, UAT. Denta, Jud. Timiș; (Tarla: -, Parcela: -)		401955	1439	I	2336/a/414/1/141			CC	1439						

2. PROPRIETATEA / POSESIA													
Titularul dreptului / posesiei			Proprietar=1 / Posesor=0	Data nașterii / CUI	Domiciliu / Sediu	Cota parte	Identificator entitate asociată	Cotă parte teren UI	Mod de dobândire	Act juridic			Obs. privitoare la proprietar
Nume / Denumire	Inițiala tatălui	Prenume								Tip act	Nr. act / data	Emitent	
PRIMARIA DENTA			1	999999999999999	Loc. Denta, UAT. Denta, Jud. Timiș	1/1	6170		Convenție	act notarial	1932/1644 / 01.01.2000	NP.Mihaiescu I	

3. SARCINI / DEZMEMBRĂMINTE												
Titular			Data nașterii / CUI	Domiciliu / Sediu	Tipul sarcinii sau al dezmembrămintelor dreptului de proprietate	Cota parte	Identificator entitate asociată	Act juridic			Valoare ipotecă	Tip monedă
Nume / Denumire	Inițiala tatălui	Prenume						Tip act	Nr. act / data	Emitent		
-	-	-	-	-	-	-	-	-	-	-	-	-

4. NOTĂRI, PROCESE, INTERDICȚII				
Tipul notării	Tip act	Nr. act / data	Emitent	Identificator entitate asociată
-	-	-	-	-

5. OBSERVAȚII		
Imobil împrejmuit / neîmprejmuit	Imobil contestat / necontestat	Alte observații
Neîmprejmuit		



REGISTRUL CADASTRAL AL IMOBILELOR

ANEXA Nr. 2

UAT Denta

Zonă cooperativizată (Co)

Sector cadastral nr. 095

1. DESCRIEREA IMOBILULUI																
DATE TEREN											DATE CONSTRUCȚII					
Identificator teren	Adresă imobil	Număr cadastral	Nr. CF	Suprafața măsurată	Intravilan / extra.(I/E)	Nr. top.	Nr. tarla	Nr. parcelă	Categorie folosință	Suprafață parcelă	Identificator construcție	Cod grupă destinație	Suprafața construită	Nr. niveluri	Nr. CF	Constr. cu acte (DA/NU)
6171	Intravilan, Loc. Denta, UAT. Denta, Jud. Timiș; (Tarla: -, Parcela: -)		401956	1439	I	2336/a/414/1/142			A	1439						

2. PROPRIETATEA / POSESIA													
Titularul dreptului / posesiei			Proprietar=1 / Posesor=0	Data nașterii / CUI	Domiciliu / Sediul	Cota parte	Identificator entitate asociată	Cotă parte teren UI	Mod de dobândire	Act juridic			Obs. privitoare la proprietar
Nume / Denumire	Inițiala tatălui	Prenume								Tip act	Nr. act / data	Emitent	
PRIMARIA DENTA			1	999999999999999	Loc. Denta, UAT. Denta, Jud. Timiș	1/1	6171		Convenție	act notarial	1932/1644 / 01.01.2000	NP. Mihaiescu I	

3. SARCINI / DEZMEMBRĂMINTE												
Titular			Data nașterii / CUI	Domiciliu / Sediul	Tipul sarcinii sau al dezmembrămintelor dreptului de proprietate	Cota parte	Identificator entitate asociată	Act juridic			Valoare ipotecă	Tip monedă
Nume / Denumire	Inițiala tatălui	Prenume						Tip act	Nr. act / data	Emitent		
-	-	-	-	-	-	-	-	-	-	-	-	-

4. NOTĂRI, PROCESE, INTERDICȚII				
Tipul notării	Tip act	Nr. act / data	Emitent	Identificator entitate asociată
-	-	-	-	-

5. OBSERVAȚII		
Imobil împrejmuit / neîmprejmuit	Imobil contestat / necontestat	Alte observații
Neîmprejmuit		loc de casa



REGISTRUL CADASTRAL AL IMOBILELOR

ANEXA Nr. 2

UAT Denta

Zonă cooperativizată (Co)

Sector cadastral nr. 095

1. DESCRIEREA IMOBILULUI																
DATE TEREN											DATE CONSTRUCȚII					
Identificator teren	Adresă imobil	Număr cadastral	Nr. CF	Suprafața măsurată	Intravilan / extra.(I/E)	Nr. top.	Nr. tarla	Nr. parcelă	Categorie folosință	Suprafață parcelă	Identificator construcție	Cod grupă destinație	Suprafața construită	Nr. niveluri	Nr. CF	Constr. cu acte (DA/NU)
6172	Intravilan, Loc. Denta, Nr.568-568/A, UAT. Denta, Jud. Timiș; (Tarla: -, Parcela: -)		404613	3182	I	293			A	2068	1	CL	97	1	404613-C1	DA
					I			CC	1114	2	CL	168	1	404613-C2	DA	
										3	CA	36	1	404613-C3	DA	

2. PROPRIETATEA / POSESIA													
Titularul dreptului / posesiei			Proprietar=1 / Posesor=0	Data nașterii / CUI	Domiciliu / Sediu	Cota parte	Identificator entitate asociată	Cotă parte teren UI	Mod de dobândire	Act juridic			Obs. privitoare la proprietar
Nume / Denumire	Inițiala tatălui	Prenume								Tip act	Nr. act / data	Emitent	
IANCU		SILVIA	1		Loc. Denta, UAT. Denta, Jud. Timiș	227834/318-2000	6172		Succesiune	act notarial	579 / 27.10.2005	NP Lacatusu C	
IANCU		SILVIA	1		Loc. Denta, UAT. Denta, Jud. Timiș	1/6	C1		Succesiune	act notarial	579 / 27.10.2005	NP Lacatusu C	
LEPA		GELU	1		Loc. Denta, UAT. Denta, Jud. Timiș	227834/318-2000	6172		Succesiune	act notarial	579 / 27.10.2005	NP Lacatusu C	
LEPA		GELU	1		Loc. Denta, UAT. Denta, Jud. Timiș	1/6	C1		Succesiune	act notarial	579 / 27.10.2005	NP Lacatusu C	
BANIAS		ALEXANDRU	1		Loc. Denta, UAT. Denta, Jud. Timiș	911333/318-1000	6172		Convenție	act notarial	4405 / 27.10.2005	NP Lacatusu C	bun propriu
BANIAS		ALEXANDRU	1		Loc. Denta, UAT. Denta, Jud. Timiș	4/6	C1		Convenție	act notarial	4405 / 27.10.2005	NP Lacatusu C	bun propriu
ALBU		DORU	1		Loc. Denta, UAT. Denta, Jud. Timiș	1366999/31-81000	6172		Convenție	act notarial	4406 / 27.10.2005	NP Lacatusu C	si sotia
ALBU		DANIELA	1		Loc. Denta, UAT. Denta, Jud. Timiș								bun comun
ALBU		DORU	1		Loc. Denta, UAT. Denta, Jud. Timiș	1/1	C2		Convenție	act notarial	4406 / 27.10.2005	NP Lacatusu C	si sotia
ALBU		DANIELA	1		Loc. Denta, UAT. Denta, Jud. Timiș								bun comun
ALBU		DORU	1		Loc. Denta, UAT. Denta, Jud. Timiș	1/1	C3		Construire	act administrativ	2087 / 16.05.2024	Primăria Comunei Denta	si sotia
ALBU		DANIELA	1		Loc. Denta, UAT. Denta, Jud. Timiș								bun comun
NEIDENTIFICAT		NEIDENTIFICAT	1		Loc. Neidentificata, UAT. Denta, Jud. Timiș	448/3182	6172		Lege	act normativ	7 / 13.03.1996	Parlamentul României	Proprietar neidentificat.

3. SARCINI / DEZMEMBRĂMINTE													
Titular			Data nașterii / CUI	Domiciliu / Sediu	Tipul sarcinii sau al dezmembrămintelor dreptului de proprietate	Cota parte	Identificator entitate asociată	Act juridic			Valoare ipotecă	Tip monedă	
Nume / Denumire	Inițiala tatălui	Prenume						Tip act	Nr. act / data	Emitent			
-	-	-	-	-	-	-	-	-	-	-	-	-	-

4. NOTĂRI, PROCESE, INTERDICȚII

Tipul notării	Tip act	Nr. act/ data	Emitent	Identificator entitate asociată
-	-	-	-	-

5. OBSERVAȚII

Imobil împrejmuit/ neîmprejmuit	Imobil contestat/ necontestat	Alte observații
Neîmprejmuit		



REGISTRUL CADASTRAL AL IMOBILELOR

ANEXA Nr. 2

UAT Denta

Zonă cooperativizată (Co)

Sector cadastral nr. 095

1. DESCRIEREA IMOBILULUI																
DATE TEREN											DATE CONSTRUCȚII					
Identificator teren	Adresă imobil	Număr cadastral	Nr. CF	Suprafața măsurată	Intravilan / extra.(I/E)	Nr. top.	Nr. tarla	Nr. parcelă	Categorie folosință	Suprafață parcelă	Identificator construcție	Cod grupă destinație	Suprafața construită	Nr. niveluri	Nr. CF	Constr. cu acte (DA/NU)
6173	Intravilan, Loc. Denta, UAT. Denta, Jud. Timiș; (Tarla: -, Parcela: -)		401957	1439	I	2336/ a/414/1/143			A	1439						

2. PROPRIETATEA / POSESIA													
Titularul dreptului / posesiei			Proprietar=1 / Posesor=0	Data nașterii / CUI	Domiciliu / Sediu	Cota parte	Identificator entitate asociată	Cotă parte teren UI	Mod de dobândire	Act juridic			Obs. privitoare la proprietar
Nume / Denumire	Inițiala tatălui	Prenume								Tip act	Nr. act / data	Emitent	
PRIMARIA DENTA			1	999999999999999	Loc. Denta, UAT. Denta, Jud. Timiș	1/1	6173		Convenție	act notarial	1932/1644 / 01.01.2000	NP.Mihaiescu I	

3. SARCINI / DEZMEMBRĂMINTE												
Titular			Data nașterii / CUI	Domiciliu / Sediu	Tipul sarcinii sau al dezmembrămintelor dreptului de proprietate	Cota parte	Identificator entitate asociată	Act juridic			Valoare ipotecă	Tip monedă
Nume / Denumire	Inițiala tatălui	Prenume						Tip act	Nr. act / data	Emitent		
-	-	-	-	-	-	-	-	-	-	-	-	-

4. NOTĂRI, PROCESE, INTERDICȚII				
Tipul notării	Tip act	Nr. act / data	Emitent	Identificator entitate asociată
-	-	-	-	-

5. OBSERVAȚII		
Imobil împrejmuit / neîmprejmuit	Imobil contestat / necontestat	Alte observații
Neîmprejmuit		



REGISTRUL CADASTRAL AL IMOBILELOR

ANEXA Nr. 2

UAT Denta

Zonă cooperativizată (Co)

Sector cadastral nr. 095

1. DESCRIEREA IMOBILULUI																
DATE TEREN											DATE CONSTRUCȚII					
Identificator teren	Adresă imobil	Număr cadastral	Nr. CF	Suprafața măsurată	Intravilan / extra.(I/E)	Nr. top.	Nr. tarla	Nr. parcelă	Categorie folosință	Suprafață parcelă	Identificator construcție	Cod grupă destinație	Suprafața construită	Nr. niveluri	Nr. CF	Constr. cu acte (DA/NU)
6260	Intravilan, Loc. Denta, UAT. Denta, Jud. Timiș; (Tarla: -, Parcela: -)		402644	8768	I	2336/a/414/2/a/1/1/a/2			CC	8768	1	CIE	182	1	402644-C1	DA
											2	CIE	6	1	402644-C2	DA
											3	CIE	36	1	402644-C3	DA
											4	CIE	12	1	402644-C4	DA
											5	CIE	18	1	402644-C5	DA
											6	CIE	25	1	402644-C6	DA
											7	CIE	114	1	402644-C7	DA
											8	CIE	1273	1	402644-C8	DA
											9	CIE	251	1	402644-C9	DA
											10	CIE	88	1	402644-C10	DA
											11	CIE	238	1	402644-C11	DA
											12	CIE	6	1	402644-C12	DA
											13	CIE	6260	1	402644-C13	DA

2. PROPRIETATEA / POSESIA													
Titularul dreptului / posesiei			Proprietar=1 / Posesor=0	Data nașterii / CUI	Domiciliu / Sediu	Cota parte	Identificator entitate asociată	Cotă parte teren UI	Mod de dobândire	Act juridic			Obs. privitoare la proprietar
Nume / Denumire	Inițiala tatălui	Prenume								Tip act	Nr. act / data	Emitent	
SULȚI		TRAIAN	1			1/1	6260		Convenție	act notarial	1932/1644/2-000 / 20.06.2000	NP Mihaiescu	
ULȚI		TRAIAN	1	29.08.1956		1/1	C1, C2, C3, C4, C5, C6, C7, C8, C9, C10, C11, C12, C13		Construire	act administrativ	2870-adeverinta / 06.12.2013	Primaria Denta	

3. SARCINI / DEZMEMBRĂMINTE													
Titular			Data nașterii / CUI	Domiciliu / Sediu	Tipul sarcinii sau al dezmembrămintelor dreptului de proprietate	Cota parte	Identificator entitate asociată	Act juridic			Valoare ipotecă	Tip monedă	
Nume / Denumire	Inițiala tatălui	Prenume						Tip act	Nr. act / data	Emitent			
-	-	-	-	-	-	-	-	-	-	-	-	-	-

4. NOTĂRI, PROCESE, INTERDICȚII				
Tipul notării	Tip act	Nr. act / data	Emitent	Identificator entitate asociată
-	-	-	-	-



5. OBSERVAȚII		
Imobil împrejmuit/ neîmprejmuit	Imobil contestat/ necontestat	Alte observații
Împrejmuit		intravilan extins



REGISTRUL CADASTRAL AL IMOBILELOR

ANEXA Nr. 2

UAT Denta

Zonă cooperativizată (Co)

Sector cadastral nr. 095


1. DESCRIEREA IMOBILULUI																
DATE TEREN											DATE CONSTRUCȚII					
Identificator teren	Adresă imobil	Număr cadastral	Nr. CF	Suprafața măsurată	Intravilan / extra.(I/E)	Nr. top.	Nr. tarla	Nr. parcelă	Categorie folosință	Suprafață parcelă	Identificator construcție	Cod grupă destinație	Suprafața construită	Nr. niveluri	Nr. CF	Constr. cu acte (DA/NU)
6301	Intravilan, Loc. Denta, Nr.569, UAT. Denta, Jud. Timiș; (Tarla: -, Parcela: -)		404679	3204	I	294/1			A	2413	1	CL	138	1	404679-C1	DA
					I	294/1			CC	791	2	CA	35	1	404679-C2	DA

2. PROPRIETATEA / POSESIA													
Titularul dreptului / posesiei			Proprietar=1 / Posesor=0	Data nașterii / CUI	Domiciliu / Sediul	Cota parte	Identificator entitate asociată	Cotă parte teren UI	Mod de dobândire	Act juridic			Obs. privitoare la proprietar
Nume / Denumire	Inițiala tatălui	Prenume								Tip act	Nr. act / data	Emitent	
BANIAS		DOREL	1	08.12.1967	Loc. Denta, Nr.569, UAT. Denta, Jud. Timiș	2662/3204	6301		Convenție	act notarial	492 / 18.03.1993	BNP	si sotia
BANIAS		SIMONICA	1		Loc. Denta, Nr.569, UAT. Denta, Jud. Timiș								bun comun
BANIAS		DOREL	1	08.12.1967	Loc. Denta, Nr.569, UAT. Denta, Jud. Timiș	1/1	C1		Convenție	act notarial	492 / 18.03.1993	BNP	si sotia
BANIAS		SIMONICA	1		Loc. Denta, Nr.569, UAT. Denta, Jud. Timiș								bun comun
BANIAS		DOREL	1	08.12.1967	Loc. Denta, Nr.569, UAT. Denta, Jud. Timiș	1/1	C2		Construire	act administrativ	2087 / 16.05.2024	Primaria Comunei Denta	si sotia
BANIAS		SIMONICA	1		Loc. Denta, Nr.569, UAT. Denta, Jud. Timiș								bun comun
NEIDENTIFICAT		NEIDENTIFICAT	1		Loc. Neidentificata, UAT. Denta, Jud. Timiș	542/3204	6301		Lege	act normativ	7 / 13.03.1996	Parlamentul Romaniei	Proprietar neidentificat.

3. SARCINI / DEZMEMBRĂMINTE												
Titular			Data nașterii / CUI	Domiciliu / Sediul	Tipul sarcinii sau al dezmembrămintelor dreptului de proprietate	Cota parte	Identificator entitate asociată	Act juridic			Valoare ipotecă	Tip monedă
Nume / Denumire	Inițiala tatălui	Prenume						Tip act	Nr. act / data	Emitent		
-	-	-	-	-	-	-	-	-	-	-	-	-

4. NOTĂRI, PROCESE, INTERDICȚII			
Tipul notării	Tip act	Nr. act / data	Identificator entitate asociată
-	-	-	-

5. OBSERVAȚII	
Imobil împrejmuit / neîmprejmuit	Imobil contestat / necontestat
Neîmprejmuit	



REGISTRUL CADASTRAL AL IMOBILELOR

ANEXA Nr. 2

UAT Denta

Zonă cooperativizată (Co)

Sector cadastral nr. 095

1. DESCRIEREA IMOBILULUI																
DATE TEREN											DATE CONSTRUCȚII					
Identificator teren	Adresă imobil	Număr cadastral	Nr. CF	Suprafața măsurată	Intravilan / extra.(I/E)	Nr. top.	Nr. tarla	Nr. parcelă	Categorie folosință	Suprafață parcelă	Identificator construcție	Cod grupă destinație	Suprafața construită	Nr. niveluri	Nr. CF	Constr. cu acte (DA/NU)
6302	Intravilan, Loc. Denta, Nr.509/C, UAT. Denta, Jud. Timiș; (Tarla: -, Parcela: -)		401880	911	I	2336/ a/414/147/1			A	911						

2. PROPRIETATEA / POSESIA													
Titularul dreptului / posesiei			Proprietar=1 / Posesor=0	Data nașterii / CUI	Domiciliu / Sediu	Cota parte	Identificator entitate asociată	Cotă parte teren UI	Mod de dobândire	Act juridic			Obs. privitoare la proprietar
Nume / Denumire	Inițiala tatălui	Prenume								Tip act	Nr. act / data	Emitent	
COMUNA DENTA-DOMENIU PRIVAT			1	999999999999999	Loc. Denta, UAT. Denta, Jud. Timiș	1/1	6302		Expropriere	act normativ	500 / 01.01.1938	Parlamentul Romaniei	

3. SARCINI / DEZMEMBRĂMINTE												
Titular			Data nașterii / CUI	Domiciliu / Sediu	Tipul sarcinii sau al dezmembrămintelor dreptului de proprietate	Cota parte	Identificator entitate asociată	Act juridic			Valoare ipotecă	Tip monedă
Nume / Denumire	Inițiala tatălui	Prenume						Tip act	Nr. act / data	Emitent		
-	-	-	-	-	-	-	-	-	-	-	-	-

4. NOTĂRI, PROCESE, INTERDICȚII				
Tipul notării	Tip act	Nr. act / data	Emitent	Identificator entitate asociată
-	-	-	-	-

5. OBSERVAȚII		
Imobil împrejmuit / neîmprejmuit	Imobil contestat / necontestat	Alte observații
Neîmprejmuit		



REGISTRUL CADASTRAL AL IMOBILELOR

ANEXA Nr. 2

UAT Denta

Zonă cooperativizată (Co)

Sector cadastral nr. 095

1. DESCRIEREA IMOBILULUI																
DATE TEREN											DATE CONSTRUCȚII					
Identificator teren	Adresă imobil	Număr cadastral	Nr. CF	Suprafața măsurată	Intravilan / extra.(I/E)	Nr. top.	Nr. tarla	Nr. parcelă	Categorie folosință	Suprafață parcelă	Identificator construcție	Cod grupă destinație	Suprafața construită	Nr. niveluri	Nr. CF	Constr. cu acte (DA/NU)
6303	Intravilan, Loc. Denta, Nr.509/B, UAT. Denta, Jud. Timiș; (Tarla: -, Parcela: -)		401881	911	I	2336/ a/414/147/2			A	911						

2. PROPRIETATEA / POSESIA													
Titularul dreptului / posesiei			Proprietar=1 / Posesor=0	Data nașterii / CUI	Domiciliu / Sediu	Cota parte	Identificator entitate asociată	Cotă parte teren UI	Mod de dobândire	Act juridic			Obs. privitoare la proprietar
Nume / Denumire	Inițiala tatălui	Prenume								Tip act	Nr. act / data	Emitent	
COMUNA DENTA-DOMENIU PRIVAT			1	999999999999999	Loc. Denta, UAT. Denta, Jud. Timiș	1/1	6303		Expropriere	act normativ	500 / 01.01.1938	Parlamentul Romaniei	

3. SARCINI / DEZMEMBRĂMINTE													
Titular			Data nașterii / CUI	Domiciliu / Sediu	Tipul sarcinii sau al dezmembrămintelor dreptului de proprietate	Cota parte	Identificator entitate asociată	Act juridic			Valoare ipotecă	Tip monedă	
Nume / Denumire	Inițiala tatălui	Prenume						Tip act	Nr. act / data	Emitent			
-	-	-	-	-	-	-	-	-	-	-	-	-	-

4. NOTĂRI, PROCESE, INTERDICȚII				
Tipul notării	Tip act	Nr. act / data	Emitent	Identificator entitate asociată
-	-	-	-	-

5. OBSERVAȚII		
Imobil împrejmuit / neîmprejmuit	Imobil contestat / necontestat	Alte observații
Neîmprejmuit		



REGISTRUL CADASTRAL AL IMOBILELOR

ANEXA Nr. 2

UAT Denta
Zonă cooperativizată (Co)

Sector cadastral nr. 095

1. DESCRIEREA IMOBILULUI																
DATE TEREN											DATE CONSTRUCȚII					
Identificator teren	Adresă imobil	Număr cadastral	Nr. CF	Suprafața măsurată	Intravilan / extra.(I/E)	Nr. top.	Nr. tarla	Nr. parcelă	Categorie folosință	Suprafață parcelă	Identificator construcție	Cod grupă destinație	Suprafața construită	Nr. niveluri	Nr. CF	Constr. cu acte (DA/NU)
6304	Intravilan, Loc. Denta, Nr.570, UAT. Denta, Jud. Timiș; (Tarla: -, Parcela: -)			1363	I	294/2			A	958	1	CL	148	1		DA
					I	294/2			CC	405						

2. PROPRIETATEA / POSESIA													
Titularul dreptului / posesiei			Proprietar=1 / Posesor=0	Data nașterii / CUI	Domiciliu / Sediu	Cota parte	Identificator entitate asociată	Cotă parte teren UI	Mod de dobândire	Act juridic			Obs. privitoare la proprietar
Nume / Denumire	Inițiala tatălui	Prenume								Tip act	Nr. act / data	Emitent	
NEIDENTIFICAT		NEIDENTIFICAT	0		Loc. Neidentificata, UAT. Denta, Jud. Timiș	1/1	6304, C1		Constituire	act administrativ	2087 / 16.05.2024	Primaria Comunei Denta	Proprietar neidentificat.

3. SARCINI / DEZMEMBRĂMINTE												
Titular			Data nașterii / CUI	Domiciliu / Sediu	Tipul sarcinii sau al dezmembrămintelor dreptului de proprietate	Cota parte	Identificator entitate asociată	Act juridic			Valoare ipotecă	Tip monedă
Nume / Denumire	Inițiala tatălui	Prenume						Tip act	Nr. act / data	Emitent		
-	-	-	-	-	-	-	-	-	-	-	-	-

4. NOTĂRI, PROCESE, INTERDICȚII				
Tipul notării	Tip act	Nr. act/ data	Emitent	Identificator entitate asociată
Se noteaza mentiunea de proprietar neidentificat, rezerva comisiei locale de fond funciar	act normativ	7 / 13.03.1996	Parlamentul Romaniei	6304, C1

5. OBSERVAȚII		
Imobil împrejmuit/ neîmprejmuit	Imobil contestat/ necontestat	Alte observații
Neîmprejmuit		



REGISTRUL CADASTRAL AL IMOBILELOR

ANEXA Nr. 2

UAT Denta

Zonă cooperativizată (Co)

Sector cadastral nr. 095

1. DESCRIEREA IMOBILULUI																
DATE TEREN											DATE CONSTRUCȚII					
Identificator teren	Adresă imobil	Număr cadastral	Nr. CF	Suprafața măsurată	Intravilan / extra.(I/E)	Nr. top.	Nr. tarla	Nr. parcelă	Categorie folosință	Suprafață parcelă	Identificator construcție	Cod grupă destinație	Suprafața construită	Nr. niveluri	Nr. CF	Constr. cu acte (DA/NU)
6305	Intravilan, Loc. Denta, Nr.509/A, UAT. Denta, Jud. Timiș; (Tarla: -, Parcela: -)		401882	911	I	2336/a/414/147/3			A	911						

2. PROPRIETATEA / POSESIA															
Titularul dreptului / posesiei			Proprietar=1 / Posesor=0	Data nașterii / CUI	Domiciliu / Sediul	Cota parte	Identificator entitate asociată	Cotă parte teren UI	Mod de dobândire	Act juridic			Obs. privitoare la proprietar		
Nume / Denumire	Inițiala tatălui	Prenume								Tip act	Nr. act / data	Emitent			
COMUNA DENTA-DOMENIU PRIVAT			1	999999999999999	Loc. Denta, UAT. Denta, Jud. Timiș	1/1	6305		Expropriere	act normativ	500 / 01.01.1938	Parlamentul Romaniei			

3. SARCINI / DEZMEMBRĂMINTE															
Titular			Data nașterii / CUI	Domiciliu / Sediul	Tipul sarcinii sau al dezmembrămintelor dreptului de proprietate	Cota parte	Identificator entitate asociată	Act juridic			Valoare ipotecă	Tip monedă			
Nume / Denumire	Inițiala tatălui	Prenume						Tip act	Nr. act / data	Emitent					
URSACHI		VASILE	04.09.1987	Loc. Denta, Nr.674, UAT. Denta, Jud. Timiș	Folosință	1/1	6305	act administrativ	27 / 28.06.2018	CONSILIUL LOCAL COMUNA DENTA					

4. NOTĂRI, PROCESE, INTERDICȚII															
Tipul notării						Tip act	Nr. act / data	Emitent	Identificator entitate asociată						
-						-	-	-	-						

5. OBSERVAȚII															
Imobil împrejmuit / neîmprejmuit				Imobil contestat / necontestat				Alte observații							
Neîmprejmuit															



REGISTRUL CADASTRAL AL IMOBILELOR

ANEXA Nr. 2

UAT Denta

Zonă cooperativizată (Co)

Sector cadastral nr. 095

1. DESCRIEREA IMOBILULUI																
DATE TEREN											DATE CONSTRUCȚII					
Identificator teren	Adresă imobil	Număr cadastral	Nr. CF	Suprafața măsurată	Intravilan / extra.(I/E)	Nr. top.	Nr. tarla	Nr. parcelă	Categorie folosință	Suprafață parcelă	Identificator construcție	Cod grupă destinație	Suprafața construită	Nr. niveluri	Nr. CF	Constr. cu acte (DA/NU)
6306	Intravilan, Loc. Denta, Nr.571, UAT. Denta, Jud. Timiș; (Tarla: -, Parcela: -)		405473	1327	I	295/b			CC	373	1	CL	76	1	405473-C1	DA
					I	295/b			A	954						

2. PROPRIETATEA / POSESIA													
Titularul dreptului / posesiei			Proprietar=1 / Posesor=0	Data nașterii / CUI	Domiciliu / Sediul	Cota parte	Identificator entitate asociată	Cotă parte teren UI	Mod de dobândire	Act juridic			Obs. privitoare la proprietar
Nume / Denumire	Inițiala tatălui	Prenume								Tip act	Nr. act / data	Emitent	
RADU		MARTIN-CRISTINEL	0	28.02.1976	Loc. Denta, Nr.571, UAT. Denta, Jud. Timiș	1/1	6306		Lege	act administrativ	1087 / 01.03.2021	PRIMARIA COMUNEI DENTA	si sotia
RADU		MARICICA	0	18.12.1978	Loc. Denta, Nr.571, UAT. Denta, Jud. Timiș								si sotia
RADU		MARTIN-CRISTINEL	1	28.02.1976	Loc. Denta, Nr.571, UAT. Denta, Jud. Timiș	1/1	C1		Convenție	act administrativ	1097 / 01.03.2021	PRIMARIA DENTA	si sotia
RADU		MARICICA	1	18.12.1978	Loc. Denta, Nr.571, UAT. Denta, Jud. Timiș								

3. SARCINI / DEZMEMBRĂMINTE													
Titular			Data nașterii / CUI	Domiciliu / Sediul	Tipul sarcinii sau al dezmembrămintelor dreptului de proprietate	Cota parte	Identificator entitate asociată	Act juridic			Valoare ipotecă	Tip monedă	
Nume / Denumire	Inițiala tatălui	Prenume						Tip act	Nr. act / data	Emitent			
-	-	-	-	-	-	-	-	-	-	-	-	-	-

4. NOTĂRI, PROCESE, INTERDICȚII				
Tipul notării	Tip act	Nr. act / data	Emitent	Identificator entitate asociată
-	-	-	-	-

5. OBSERVAȚII		
Imobil împrejmuit / neîmprejmuit	Imobil contestat / necontestat	Alte observații
Împrejmuit		



REGISTRUL CADASTRAL AL IMOBILELOR

ANEXA Nr. 2

UAT Denta

Zonă cooperativizată (Co)

Sector cadastral nr. 095

1. DESCRIEREA IMOBILULUI																
DATE TEREN											DATE CONSTRUCȚII					
Identificator teren	Adresă imobil	Număr cadastral	Nr. CF	Suprafața măsurată	Intravilan / extra.(I/E)	Nr. top.	Nr. tarla	Nr. parcelă	Categorie folosință	Suprafață parcelă	Identificator construcție	Cod grupă destinație	Suprafața construită	Nr. niveluri	Nr. CF	Constr. cu acte (DA/NU)
6307	Intravilan, Loc. Denta, Nr.508, UAT. Denta, Jud. Timiș; (Tarla: -, Parcela: -)		405282	1722	I	2336/a/414/1/150			A	1240	1	CL	55	1	405282-C1	DA
					I	2336/a/414/1/150			CC	482						

2. PROPRIETATEA / POSESIA													
Titularul dreptului / posesiei			Proprietar=1 / Posesor=0	Data nașterii / CUI	Domiciliu / Sediul	Cota parte	Identificator entitate asociată	Cotă parte teren UI	Mod de dobândire	Act juridic			Obs. privitoare la proprietar
Nume / Denumire	Inițiala tatălui	Prenume								Tip act	Nr. act / data	Emitent	
BANEAS		MARIA	1		Loc. Denta, UAT. Denta, Jud. Timiș	1/1	C1		Succesiune	act notarial	330 / 01.12.1974	BNP	
BANEAS		MARIA	1		Loc. Denta, UAT. Denta, Jud. Timiș	800/1722	6307		Succesiune	act notarial	330 / 01.12.1974	BNP	
NEIDENTIFICAT		NEIDENTIFICAT	1		Loc. Neidentificata, UAT. Denta, Jud. Timiș	922/1722	6307		Lege	act normativ	7 / 13.03.1996	Parlamentul Romaniei	Proprietar neidentificat.

3. SARCINI / DEZMEMBRĂMINTE													
Titular			Data nașterii / CUI	Domiciliu / Sediul	Tipul sarcinii sau al dezmembrămintelor dreptului de proprietate	Cota parte	Identificator entitate asociată	Act juridic			Valoare ipotecă	Tip monedă	
Nume / Denumire	Inițiala tatălui	Prenume						Tip act	Nr. act / data	Emitent			
-	-	-	-	-	-	-	-	-	-	-	-	-	-

4. NOTĂRI, PROCESE, INTERDICȚII				
Tipul notării	Tip act	Nr. act/ data	Emitent	Identificator entitate asociată
-	-	-	-	-

5. OBSERVAȚII		
Imobil împrejmuit/ neîmprejmuit	Imobil contestat/ necontestat	Alte observații
Neîmprejmuit		



REGISTRUL CADASTRAL AL IMOBILELOR

ANEXA Nr. 2

UAT Denta

Zonă cooperativizată (Co)

Sector cadastral nr. 095

1. DESCRIEREA IMOBILULUI																
DATE TEREN											DATE CONSTRUCȚII					
Identificator teren	Adresă imobil	Număr cadastral	Nr. CF	Suprafața măsurată	Intravilan / extra.(I/E)	Nr. top.	Nr. tarla	Nr. parcelă	Categorie folosință	Suprafața parcelă	Identificator construcție	Cod grupă destinație	Suprafața construită	Nr. niveluri	Nr. CF	Constr. cu acte (DA/NU)
6308	Intravilan, Loc. Denta, UAT. Denta, Jud. Timiș; (Tarla: -, Parcela: 33)	DS33	400510	6705	I			33	DR	6705						

2. PROPRIETATEA / POSESIA													
Titularul dreptului / posesiei			Proprietar=1 / Posesor=0	Data nașterii / CUI	Domiciliu / Sediu	Cota parte	Identificator entitate asociată	Cotă parte teren UI	Mod de dobândire	Act juridic			Obs. privitoare la proprietar
Nume / Denumire	Inițiala tatălui	Prenume								Tip act	Nr. act / data	Emitent	
COMUNA DENTA-DOMENIU PUBLIC			1	4483943	Loc. Denta, UAT. Denta, Jud. Timiș	6057/6705	6308		Lege	act administrativ	30 / 29.10.2009	Consiliul Local Denta	
NEIDENTIFICAT		NEIDENTIFICAT	1		Loc. Neidentificata, UAT. Denta, Jud. Timiș	648/6705	6308		Lege	act normativ	7 / 13.03.1996	Parlamentul Romaniei	Proprietar neidentificat.

3. SARCINI / DEZMEMBRĂMINTE												
Titular			Data nașterii / CUI	Domiciliu / Sediu	Tipul sarcinii sau al dezmembrămintelor dreptului de proprietate	Cota parte	Identificator entitate asociată	Act juridic			Valoare ipotecă	Tip monedă
Nume / Denumire	Inițiala tatălui	Prenume						Tip act	Nr. act / data	Emitent		
-	-	-	-	-	-	-	-	-	-	-	-	-

4. NOTĂRI, PROCESE, INTERDICȚII				
Tipul notării	Tip act	Nr. act / data	Emitent	Identificator entitate asociată
-	-	-	-	-

5. OBSERVAȚII		
Imobil împrejmuit / neîmprejmuit	Imobil contestat / necontestat	Alte observații
Neîmprejmuit		



REGISTRUL CADASTRAL AL IMOBILELOR

ANEXA Nr. 2

UAT Denta

Zonă cooperativizată (Co)

Sector cadastral nr. 095

1. DESCRIEREA IMOBILULUI																
DATE TEREN											DATE CONSTRUCȚII					
Identificator teren	Adresă imobil	Număr cadastral	Nr. CF	Suprafața măsurată	Intravilan / extra.(I/E)	Nr. top.	Nr. tarla	Nr. parcelă	Categorie folosință	Suprafață parcelă	Identificator construcție	Cod grupă destinație	Suprafața construită	Nr. niveluri	Nr. CF	Constr. cu acte (DA/NU)
6309	Intravilan, Loc. Denta, Nr.572, UAT. Denta, Jud. Timiș; (Tarla: -, Parcela: -)		404897	1473	I	295/a			A	850	1	CL	75	1	404897-C1	DA
					I	295/a			CC	623						

2. PROPRIETATEA / POSESIA													
Titularul dreptului / posesiei			Proprietar=1 / Posesor=0	Data nașterii / CUI	Domiciliu / Sediu	Cota parte	Identificator entitate asociată	Cotă parte teren UI	Mod de dobândire	Act juridic			Obs. privitoare la proprietar
Nume / Denumire	Inițiala tatălui	Prenume								Tip act	Nr. act / data	Emitent	
BANIAS		MILEVA	1		Loc. Denta, UAT. Denta, Jud. Timiș	1/2	C1		Convenție	act notarial	0 / 07.09.1956	BNP	
BANIAS		MILEVA	1		Loc. Denta, UAT. Denta, Jud. Timiș	6635/14730	6309		Convenție	act notarial	0 / 07.09.1956	BNP	
BANIAS		MILEVA	1		Loc. Denta, UAT. Denta, Jud. Timiș	1250/14730	6309		Succesiune	act notarial	355 / 19.10.1981	BNP	
BANIAS		MILEVA	1		Loc. Denta, UAT. Denta, Jud. Timiș	1/2	C1		Succesiune	act notarial	355 / 19.10.1981	-	
NEIDENTIFICAT		NEIDENTIFICAT	1		Loc. Neidentificata, UAT. Denta, Jud. Timiș	6845/14730	6309		Lege	act normativ	7 / 13.03.1996	Parlamentul Romaniei	Proprietar neidentificat.

3. SARCINI / DEZMEMBRĂMINTE												
Titular			Data nașterii / CUI	Domiciliu / Sediu	Tipul sarcinii sau al dezmembrămintelor dreptului de proprietate	Cota parte	Identificator entitate asociată	Act juridic			Valoare ipotecă	Tip monedă
Nume / Denumire	Inițiala tatălui	Prenume						Tip act	Nr. act / data	Emitent		
-	-	-	-	-	-	-	-	-	-	-	-	-

4. NOTĂRI, PROCESE, INTERDICȚII				
Tipul notării	Tip act	Nr. act / data	Emitent	Identificator entitate asociată
-	-	-	-	-

5. OBSERVAȚII	
Imobil împrejmuit / neîmprejmuit	Imobil contestat / necontestat
Neîmprejmuit	



REGISTRUL CADASTRAL AL IMOBILELOR

ANEXA Nr. 2

UAT Denta
Zonă cooperativizată (Co)

Sector cadastral nr. 095

1. DESCRIEREA IMOBILULUI																
DATE TEREN											DATE CONSTRUCȚII					
Identificator teren	Adresă imobil	Număr cadastral	Nr. CF	Suprafața măsurată	Intravilan / extra.(I/E)	Nr. top.	Nr. tarla	Nr. parcelă	Categorie folosință	Suprafață parcelă	Identificator construcție	Cod grupă destinație	Suprafața construită	Nr. niveluri	Nr. CF	Constr. cu acte (DA/NU)
6310	Intravilan, Loc. Denta, Nr.507, UAT. Denta, Jud. Timiș; (Tarla: -, Parcela: -)			1483	I	2336/a/414/1/149			A	1000	1	CL	56	1		DA
					I	2336/a/414/1/149			CC	483						

2. PROPRIETATEA / POSESIA													
Titularul dreptului / posesiei			Proprietar=1 / Posesor=0	Data nașterii / CUI	Domiciliu / Sediul	Cota parte	Identificator entitate asociată	Cotă parte teren UI	Mod de dobândire	Act juridic			Obs. privitoare la proprietar
Nume / Denumire	Inițiala tatălui	Prenume								Tip act	Nr. act / data	Emitent	
SIKLODI		STEFAN	1		Loc. Denta, UAT. Denta, Jud. Timiș	1/2	6310, C1		Convenție	act notarial	1846 / 10.10.2007	BNP CIOBANU	necasatorit
RADU		ARANVICA	1		Loc. Denta, UAT. Denta, Jud. Timiș	1/2	6310, C1		Convenție	act notarial	1846 / 10.10.2007	BNP CIOBANU	

3. SARCINI / DEZMEMBRĂMINTE												
Titular			Data nașterii / CUI	Domiciliu / Sediul	Tipul sarcinii sau al dezmembrămintelor dreptului de proprietate	Cota parte	Identificator entitate asociată	Act juridic			Valoare ipotecă	Tip monedă
Nume / Denumire	Inițiala tatălui	Prenume						Tip act	Nr. act / data	Emitent		
-	-	-	-	-	-	-	-	-	-	-	-	-

4. NOTĂRI, PROCESE, INTERDICȚII				
Tipul notării	Tip act	Nr. act / data	Emitent	Identificator entitate asociată
-	-	-	-	-

5. OBSERVAȚII		
Imobil împrejmuit / neîmprejmuit	Imobil contestat / necontestat	Alte observații
Împrejmuit		



REGISTRUL CADASTRAL AL IMOBILELOR

ANEXA Nr. 2

UAT Denta

Zonă cooperativizată (Co)

Sector cadastral nr. 095

1. DESCRIEREA IMOBILULUI																
DATE TEREN											DATE CONSTRUCȚII					
Identificator teren	Adresă imobil	Număr cadastral	Nr. CF	Suprafața măsurată	Intravilan / extra.(I/E)	Nr. top.	Nr. tarla	Nr. parcelă	Categorie folosință	Suprafață parcelă	Identificator construcție	Cod grupă destinație	Suprafața construită	Nr. niveluri	Nr. CF	Constr. cu acte (DA/NU)
6311	Intravilan, Loc. Denta, Nr.573, UAT. Denta, Jud. Timiș; (Tarla: -, Parcela: -)		405564	1439	I	2336/a/414/1/157/1			CC	502	1	CL	104	1	405564-C1	DA
					I	2336/a/414/1/151			A	937	2	CA	40	1	405564-C2	DA

2. PROPRIETATEA / POSESIA

Titularul dreptului / posesiei			Proprietar=1 / Posesor=0	Data nașterii / CUI	Domiciliu / Sediul	Cota parte	Identificator entitate asociată	Cotă parte teren UI	Mod de dobândire	Act juridic			Obs. privitoare la proprietar
Nume / Denumire	Inițiala tatălui	Prenume								Tip act	Nr. act / data	Emitent	
IANCU		IONEL	1	20.06.1954	Loc. Denta, Nr.573, UAT. Denta, Jud. Timiș	1/1	C1, C2		Construire	act administrativ	3044 / 19.07.2021	PRIMARIA DENTA	si sotia
IANCU		MARIA	1	20.04.1963	Loc. Denta, Nr.573, UAT. Denta, Jud. Timiș								bun comun
IANCU		IONEL	0	20.06.1954	Loc. Denta, Nr.573, UAT. Denta, Jud. Timiș	1/1	6311		Lege	act administrativ	2769 / 29.06.2021	PRIMARIA COMUNEI DENTA	si sotia
IANCU		MARIA	0	20.04.1963	Loc. Denta, Nr.573, UAT. Denta, Jud. Timiș								bun comun

3. SARCINI / DEZMEMBRĂMINTE

Titular			Data nașterii / CUI	Domiciliu / Sediul	Tipul sarcinii sau al dezmembrămintelor dreptului de proprietate	Cota parte	Identificator entitate asociată	Act juridic			Valoare ipotecă	Tip monedă
Nume / Denumire	Inițiala tatălui	Prenume						Tip act	Nr. act / data	Emitent		
-	-	-	-	-	-	-	-	-	-	-	-	-

4. NOTĂRI, PROCESE, INTERDICȚII

Tipul notării	Tip act	Nr. act / data	Emitent	Identificator entitate asociată
-	-	-	-	-

5. OBSERVAȚII

Imobil împrejmuit / neîmprejmuit	Imobil contestat / necontestat	Alte observații
Împrejmuit		



REGISTRUL CADASTRAL AL IMOBILELOR

ANEXA Nr. 2

UAT Denta

Zonă cooperativizată (Co)

Sector cadastral nr. 095

1. DESCRIEREA IMOBILULUI																
DATE TEREN											DATE CONSTRUCȚII					
Identificator teren	Adresă imobil	Număr cadastral	Nr. CF	Suprafața măsurată	Intravilan / extra.(I/E)	Nr. top.	Nr. tarla	Nr. parcelă	Categorie folosință	Suprafață parcelă	Identificator construcție	Cod grupă destinație	Suprafața construită	Nr. niveluri	Nr. CF	Constr. cu acte (DA/NU)
6312	Intravilan, Loc. Denta, Nr.506, UAT. Denta, Jud. Timiș; (Tarla: -, Parcela: -)		404615	1488	I	2336/a/414/1/151			A	961	1	CL	137	1	404615-C1	DA
					I	2336/a/414/1/151			CC	527						

2. PROPRIETATEA / POSESIA

Titularul dreptului / posesiei			Proprietar=1 / Posesor=0	Data nașterii / CUI	Domiciliu / Sediul	Cota parte	Identificator entitate asociată	Cotă parte teren UI	Mod de dobândire	Act juridic			Obs. privitoare la proprietar
Nume / Denumire	Inițiala tatălui	Prenume								Tip act	Nr. act / data	Emitent	
IANCU		DOREL	1		Loc. Denta, UAT. Denta, Jud. Timiș	1439/1487	6312		Convenție	act notarial	3406/2537 / 01.01.1999	NP Mihaiescu I	si sotia
IANCU		ANGELICA	1		Loc. Denta, UAT. Denta, Jud. Timiș								bun comun
IANCU		DOREL	1		Loc. Denta, UAT. Denta, Jud. Timiș	1/1	C1		Convenție	act notarial	3406/2537 / 01.01.1999	NP Mihaiescu I	si sotia
IANCU		ANGELICA	1		Loc. Denta, UAT. Denta, Jud. Timiș								bun comun
NEIDENTIFICAT		NEIDENTIFICAT	1		Loc. Neidentificata, UAT. Denta, Jud. Timiș	48/1487	6312		Lege	act normativ	7 / 13.03.1996	Parlamentul Romaniei	Proprietar neidentificat.

3. SARCINI / DEZMEMBRĂMINTE

Titular			Data nașterii / CUI	Domiciliu / Sediul	Tipul sarcinii sau al dezmembrămintelor dreptului de proprietate	Cota parte	Identificator entitate asociată	Act juridic			Valoare ipotecă	Tip monedă
Nume / Denumire	Inițiala tatălui	Prenume						Tip act	Nr. act / data	Emitent		
-	-	-	-	-	-	-	-	-	-	-	-	-

4. NOTĂRI, PROCESE, INTERDICȚII

Tipul notării	Tip act	Nr. act / data	Emitent	Identificator entitate asociată
In baza incheierii civile nr. 621/2017 indreptata din dosar ins. nr.646/220/2017 al Judecatoriei Deta, si a somatiei emisa la data de 19.03.2020 de executor judecatoresc Toporan Gabriel, dosar executional 009/ex/2017, se noteaza urmarirea silita a imobilului inscris in prezenta carte funciara proprietatea debitorilor Iancu Dorel si Iancu Angelica pentru suma de 3.687,48 Lei si 6.208 Euro - DDM INVEST XX AG	hotărâre judecătorească	621 / 18.04.2017	JUDECATORIA DETA	6312, C1

5. OBSERVAȚII

Imobil împrejmuit / neîmprejmuit	Imobil contestat / necontestat	Alte observații
Neîmprejmuit		



REGISTRUL CADASTRAL AL IMOBILELOR

ANEXA Nr. 2

UAT Denta
Zonă cooperativizată (Co)

Sector cadastral nr. 095

1. DESCRIEREA IMOBILULUI																
DATE TEREN											DATE CONSTRUCȚII					
Identificator teren	Adresă imobil	Număr cadastral	Nr. CF	Suprafața măsurată	Intravilan / extra.(I/E)	Nr. top.	Nr. tarla	Nr. parcelă	Categorie folosință	Suprafață parcelă	Identificator construcție	Cod grupă destinație	Suprafața construită	Nr. niveluri	Nr. CF	Constr. cu acte (DA/NU)
6313	Intravilan, Loc. Denta, Nr.574, UAT. Denta, Jud. Timiș; (Tarla: -, Parcela: -)			1396	I	2336/a/414/1/157/2			A	1396						

2. PROPRIETATEA / POSESIA													
Titularul dreptului / posesiei			Proprietar=1 / Posesor=0	Data nașterii / CUI	Domiciliu / Sediu	Cota parte	Identificator entitate asociată	Cotă parte teren UI	Mod de dobândire	Act juridic			Obs. privitoare la proprietar
Nume / Denumire	Inițiala tatălui	Prenume								Tip act	Nr. act / data	Emitent	
NEIDENTIFICAT		NEIDENTIFICAT	0		Loc. Neidentificata, UAT. Denta, Jud. Timiș	1/1	6313		Lege	act administrativ	2087 / 16.05.2024	Primaria Comunei Denta	Proprietar neidentificat.

3. SARCINI / DEZMEMBRĂMINTE												
Titular			Data nașterii / CUI	Domiciliu / Sediu	Tipul sarcinii sau al dezmembrămintelor dreptului de proprietate	Cota parte	Identificator entitate asociată	Act juridic			Valoare ipotecă	Tip monedă
Nume / Denumire	Inițiala tatălui	Prenume						Tip act	Nr. act / data	Emitent		
-	-	-	-	-	-	-	-	-	-	-	-	-

4. NOTĂRI, PROCESE, INTERDICȚII				
Tipul notării	Tip act	Nr. act / data	Emitent	Identificator entitate asociată
Se noteaza mentiunea de proprietar neidentificat, rezerva comisiei locale de fond funciar	act normativ	7 / 13.03.1996	Parlamentul Romaniei	6313

5. OBSERVAȚII		
Imobil împrejmuit / neîmprejmuit	Imobil contestat / necontestat	Alte observații
Neîmprejmuit		



REGISTRUL CADASTRAL AL IMOBILELOR

ANEXA Nr. 2

UAT Denta

Zonă cooperativizată (Co)

Sector cadastral nr. 095

1. DESCRIEREA IMOBILULUI																
DATE TEREN											DATE CONSTRUCȚII					
Identificator teren	Adresă imobil	Număr cadastral	Nr. CF	Suprafața măsurată	Intravilan / extra.(I/E)	Nr. top.	Nr. tarla	Nr. parcelă	Categorie folosință	Suprafață parcelă	Identificator construcție	Cod grupă destinație	Suprafața construită	Nr. niveluri	Nr. CF	Constr. cu acte (DA/NU)
6314	Intravilan, Loc. Denta, Nr.505, UAT. Denta, Jud. Timiș; (Tarla: -, Parcela: -)		401423	1439	I	2336/a/414/1/152			A	1123	1	CL	62	1	401423-C1	DA
					I	2336/a/414/1/152			CC	316						

2. PROPRIETATEA / POSESIA

Titularul dreptului / posesiei			Proprietar=1 / Posesor=0	Data nașterii / CUI	Domiciliu / Sediu	Cota parte	Identificator entitate asociată	Cotă parte teren UI	Mod de dobândire	Act juridic			Obs. privitoare la proprietar
Nume / Denumire	Inițiala tatălui	Prenume								Tip act	Nr. act / data	Emitent	
BANIAS		EMIL	1		Loc. Denta, UAT. Denta, Jud. Timiș	1439/2878	C1		Convenție	act notarial	1161 / 01.01.1981	BNP	
BANIAS		LINA	1		Loc. Denta, UAT. Denta, Jud. Timiș	1439/2878	C1		Convenție	act notarial	1161 / 01.01.1981	BNP	
STATUL ROMAN			1	999999999999	Loc. Denta, UAT. Denta, Jud. Timiș	500/2878	6314		Lege	act notarial	1161 / 01.01.1981	BNP	
PROPRIETATE EXTRATABULARA			1	999999999999	Loc. Denta, UAT. Denta, Jud. Timiș	2378/2878	6314		Lege	act notarial	1161 / 01.01.1981	BNP	

3. SARCINI / DEZMEMBRĂMINTE


Titular			Data nașterii / CUI	Domiciliu / Sediu	Tipul sarcinii sau al dezmembrămintelor dreptului de proprietate	Cota parte	Identificator entitate asociată	Act juridic			Valoare ipotecă	Tip monedă
Nume / Denumire	Inițiala tatălui	Prenume						Tip act	Nr. act / data	Emitent		
-	-	-	-	-	-	-	-	-	-	-	-	-

4. NOTĂRI, PROCESE, INTERDICȚII

Tipul notării	Tip act	Nr. act / data	Emitent	Identificator entitate asociată
Interdicția de instrăinare și grevare în favoarea lui; - BANIAS PETRU	act notarial	843 / 01.01.1947	BNP	6314, C1
Drept de folosință asupra 250 mp teren din locul de casa pe timpul existenței construcțiilor în favoarea cumpărătorilor	act administrativ	1040 / 01.01.1981	Primăria Comunei Denta	6314

5. OBSERVAȚII

Imobil împrejmuit / neîmprejmuit	Imobil contestat / necontestat	Alte observații
Neîmprejmuit		



REGISTRUL CADASTRAL AL IMOBILELOR

ANEXA Nr. 2

UAT Denta

Zonă cooperativizată (Co)

Sector cadastral nr. 095

1. DESCRIEREA IMOBILULUI																
DATE TEREN											DATE CONSTRUCȚII					
Identificator teren	Adresă imobil	Număr cadastral	Nr. CF	Suprafața măsurată	Intravilan / extra.(I/E)	Nr. top.	Nr. tarla	Nr. parcelă	Categorie folosință	Suprafață parcelă	Identificator construcție	Cod grupă destinație	Suprafața construită	Nr. niveluri	Nr. CF	Constr. cu acte (DA/NU)
6315	Intravilan, Loc. Denta, Nr.575, UAT. Denta, Jud. Timiș; (Tarla: -, Parcela: -)		405436	1439	I	2336/a/414/1/158			A	948	1	CL	123	1	405436-C1	DA
					I	2336/a/414/1/158			CC	491						

2. PROPRIETATEA / POSESIA													
Titularul dreptului / posesiei			Proprietar=1 / Posesor=0	Data nașterii / CUI	Domiciliu / Sediul	Cota parte	Identificator entitate asociată	Cotă parte teren UI	Mod de dobândire	Act juridic			Obs. privitoare la proprietar
Nume / Denumire	Inițiala tatălui	Prenume								Tip act	Nr. act / data	Emitent	
STATUL ROMAN			1	999999999999999	Loc. Denta, Nr.587, UAT. Denta, Jud. Timiș	250/1439	6315		Lege	act normativ	58 / 29.10.1974	Parlamentul Romaniei	
IANCU		DOREL-ANDREI	1	19.05.1998	Loc. Denta, UAT. Denta, Jud. Timiș	1/1	C1		Convenție	act notarial	1844 / 08.11.2021	CIOBANU ANA STEFANIA	necasatorit-bun propriu
NEIDENTIFICAT		NEIDENTIFICAT	1		Loc. Neidentificata, UAT. Denta, Jud. Timiș	1189/1439	6315		Lege	act normativ	7 / 13.03.1996	Parlamentul Romaniei	Proprietar neidentificat.

3. SARCINI / DEZMEMBRĂMINTE													
Titular			Data nașterii / CUI	Domiciliu / Sediul	Tipul sarcinii sau al dezmembrămintelor dreptului de proprietate	Cota parte	Identificator entitate asociată	Act juridic			Valoare ipotecă	Tip monedă	
Nume / Denumire	Inițiala tatălui	Prenume						Tip act	Nr. act / data	Emitent			
-	-	-	-	-	-	-	-	-	-	-	-	-	-

4. NOTĂRI, PROCESE, INTERDICȚII				
Tipul notării	Tip act	Nr. act / data	Emitent	Identificator entitate asociată
Drept de folosință asupra 250 mp teren în favoarea proprietarului construcției	act administrativ	4 / 28.03.1973	Primaria Comunei Denta	6315

5. OBSERVAȚII		
Imobil împrejmuit / neîmprejmuit	Imobil contestat / necontestat	Alte observații
Neîmprejmuit		



REGISTRUL CADASTRAL AL IMOBILELOR

ANEXA Nr. 2

UAT Denta

Zonă cooperativizată (Co)

Sector cadastral nr. 095

1. DESCRIEREA IMOBILULUI																
DATE TEREN											DATE CONSTRUCȚII					
Identificator teren	Adresă imobil	Număr cadastral	Nr. CF	Suprafața măsurată	Intravilan / extra.(I/E)	Nr. top.	Nr. tarla	Nr. parcelă	Categorie folosință	Suprafață parcelă	Identificator construcție	Cod grupă destinație	Suprafața construită	Nr. niveluri	Nr. CF	Constr. cu acte (DA/NU)
6316	Intravilan, Loc. Denta, Nr.504, UAT. Denta, Jud. Timiș; (Tarla: -, Parcela: -)		404672	1448	I	2336/a/414/1/153/1			A	973	1	CL	101	1	404672-C1	DA
					I	2336/a/414/1/153/1			CC	475	2	CL	49	1	404672-C2	DA

2. PROPRIETATEA / POSESIA

Titularul dreptului / posesiei			Proprietar=1 / Posesor=0	Data nașterii / CUI	Domiciliu / Sediu	Cota parte	Identificator entitate asociată	Cotă parte teren UI	Mod de dobândire	Act juridic			Obs. privitoare la proprietar
Nume / Denumire	Inițiala tatălui	Prenume								Tip act	Nr. act / data	Emitent	
BANEAS		PETRU	1		Loc. Denta, UAT. Denta, Jud. Timiș	1/1	6316		Convenție	act notarial	106 / 01.01.1969	NOTARIAT	si sotia
BANEAS		ANA	1		Loc. Denta, UAT. Denta, Jud. Timiș								bun comun
BANEAS		PETRU	1		Loc. Denta, UAT. Denta, Jud. Timiș	1/1	C1, C2		Construire	act administrativ	2087 / 16.05.2024	Primaria Comunei Denta	si sotia
BANEAS		ANA	1		Loc. Denta, UAT. Denta, Jud. Timiș								bun comun

3. SARCINI / DEZMEMBRĂMINTE

Titular			Data nașterii / CUI	Domiciliu / Sediu	Tipul sarcinii sau al dezmembrămintelor dreptului de proprietate	Cota parte	Identificator entitate asociată	Act juridic			Valoare ipotecă	Tip monedă
Nume / Denumire	Inițiala tatălui	Prenume						Tip act	Nr. act / data	Emitent		
-	-	-	-	-	-	-	-	-	-	-	-	-

4. NOTĂRI, PROCESE, INTERDICȚII

Tipul notării	Tip act	Nr. act/ data	Emitent	Identificator entitate asociată
-	-	-	-	-

5. OBSERVAȚII

Imobil împrejmuit/ neîmprejmuit	Imobil contestat/ necontestat	Alte observații
Împrejmuit		



REGISTRUL CADASTRAL AL IMOBILELOR

ANEXA Nr. 2

UAT Denta

Zonă cooperativizată (Co)

Sector cadastral nr. 095

1. DESCRIEREA IMOBILULUI

DATE TEREN											DATE CONSTRUCȚII					
Identificator teren	Adresă imobil	Număr cadastral	Nr. CF	Suprafața măsurată	Intravilan / extra.(I/E)	Nr. top.	Nr. tarla	Nr. parcelă	Categorie folosință	Suprafață parcelă	Identificator construcție	Cod grupă destinație	Suprafața construită	Nr. niveluri	Nr. CF	Constr. cu acte (DA/NU)
6317	Intravilan, Loc. Denta, UAT. Denta, Jud. Timiș; (Tarla: -, Parcela: 35)	DS35	405780	3280	I			35	DR	3280						

2. PROPRIETATEA / POSESIA

Titularul dreptului / posesiei			Proprietar=1 / Posesor=0	Data nașterii / CUI	Domiciliu / Sediul	Cota parte	Identificator entitate asociată	Cotă parte teren UI	Mod de dobândire	Act juridic			Obs. privitoare la proprietar
Nume / Denumire	Inițiala tatălui	Prenume								Tip act	Nr. act / data	Emitent	
COMUNA DENTA			1	4483943	Loc. Denta, Nr.224, UAT. Denta, Jud. Timiș	1/1	6317		Lege	act administrativ	977 / 24.09.2002	Guvernul Romaniei	domeniul public

3. SARCINI / DEZMEMBRĂMINTE

Titular			Data nașterii / CUI	Domiciliu / Sediul	Tipul sarcinii sau al dezmembrămintelor dreptului de proprietate	Cota parte	Identificator entitate asociată	Act juridic			Valoare ipotecă	Tip monedă
Nume / Denumire	Inițiala tatălui	Prenume						Tip act	Nr. act / data	Emitent		
-	-	-	-	-	-	-	-	-	-	-	-	-

4. NOTĂRI, PROCESE, INTERDICȚII

Tipul notării	Tip act	Nr. act / data	Emitent	Identificator entitate asociată
-	-	-	-	-

5. OBSERVAȚII

Imobil împrejmuit / neîmprejmuit	Imobil contestat / necontestat	Alte observații
Neîmprejmuit		



REGISTRUL CADASTRAL AL IMOBILELOR

ANEXA Nr. 2

UAT Denta
Zonă cooperativizată (Co)

Sector cadastral nr. 095

1. DESCRIEREA IMOBILULUI																
DATE TEREN											DATE CONSTRUCȚII					
Identificator teren	Adresă imobil	Număr cadastral	Nr. CF	Suprafața măsurată	Intravilan / extra.(I/E)	Nr. top.	Nr. tarla	Nr. parcelă	Categorie folosință	Suprafață parcelă	Identificator construcție	Cod grupă destinație	Suprafața construită	Nr. niveluri	Nr. CF	Constr. cu acte (DA/NU)
6318	Intravilan, Loc. Denta, Nr.576, UAT. Denta, Jud. Timiș; (Tarla: -, Parcela: -)		402655	1231	I	2336/a/414/1/154			A	729	1	CL	110	1	402655-C1	DA
					I	2336/a/414/1/154			CC	502						

2. PROPRIETATEA / POSESIA													
Titularul dreptului / posesiei			Proprietar=1 / Posesor=0	Data nașterii / CUI	Domiciliu / Sediul	Cota parte	Identificator entitate asociată	Cotă parte teren UI	Mod de dobândire	Act juridic			Obs. privitoare la proprietar
Nume / Denumire	Inițiala tatălui	Prenume								Tip act	Nr. act / data	Emitent	
IANCU		DRAGAN	1	22.01.1949	Loc. Denta, UAT. Denta, Jud. Timiș	1/1	6318		Succesiune	act notarial	0 / 01.01.1969	BNP	
IANCU		DRAGAN	1	22.01.1949	Loc. Denta, UAT. Denta, Jud. Timiș	1/1	C1		Construire	act administrativ	309 / 07.02.2018	Comuna Denta	

3. SARCINI / DEZMEMBRĂMINTE												
Titular			Data nașterii / CUI	Domiciliu / Sediul	Tipul sarcinii sau al dezmembrămintelor dreptului de proprietate	Cota parte	Identificator entitate asociată	Act juridic			Valoare ipotecă	Tip monedă
Nume / Denumire	Inițiala tatălui	Prenume						Tip act	Nr. act / data	Emitent		
-	-	-	-	-	-	-	-	-	-	-	-	-

4. NOTĂRI, PROCESE, INTERDICȚII				
Tipul notării	Tip act	Nr. act / data	Emitent	Identificator entitate asociată
-	-	-	-	-

5. OBSERVAȚII		
Imobil împrejmuit / neîmprejmuit	Imobil contestat / necontestat	Alte observații
Neîmprejmuit		



REGISTRUL CADASTRAL AL IMOBILELOR

ANEXA Nr. 2

UAT Denta

Zonă cooperativizată (Co)

Sector cadastral nr. 095

1. DESCRIEREA IMOBILULUI																
DATE TEREN											DATE CONSTRUCȚII					
Identificator teren	Adresă imobil	Număr cadastral	Nr. CF	Suprafața măsurată	Intravilan / extra.(I/E)	Nr. top.	Nr. tarla	Nr. parcelă	Categorie folosință	Suprafață parcelă	Identificator construcție	Cod grupă destinație	Suprafața construită	Nr. niveluri	Nr. CF	Constr. cu acte (DA/NU)
6319	Intravilan, Loc. Denta, Nr.503, UAT. Denta, Jud. Timiș; (Tarla: -, Parcela: -)			1402	I	2336/a/414/1/153/2			A	1402	1	CL	64	1		DA

2. PROPRIETATEA / POSESIA													
Titularul dreptului / posesiei			Proprietar=1 / Posesor=0	Data nașterii / CUI	Domiciliu / Sediu	Cota parte	Identificator entitate asociată	Cotă parte teren UI	Mod de dobândire	Act juridic			Obs. privitoare la proprietar
Nume / Denumire	Inițiala tatălui	Prenume								Tip act	Nr. act / data	Emitent	
NEIDENTIFICAT		NEIDENTIFICAT	0		Loc. Neidentificata, UAT. Denta, Jud. Timiș	1/1	6319, C1		Lege	act administrativ	2087 / 16.05.2024	Primaria Comunei Denta	Proprietar neidentificat.

3. SARCINI / DEZMEMBRĂMINTE												
Titular			Data nașterii / CUI	Domiciliu / Sediu	Tipul sarcinii sau al dezmembrămintelor dreptului de proprietate	Cota parte	Identificator entitate asociată	Act juridic			Valoare ipotecă	Tip monedă
Nume / Denumire	Inițiala tatălui	Prenume						Tip act	Nr. act / data	Emitent		
-	-	-	-	-	-	-	-	-	-	-	-	-

4. NOTĂRI, PROCESE, INTERDICȚII				
Tipul notării	Tip act	Nr. act / data	Emitent	Identificator entitate asociată
Se noteaza mentiunea de proprietar neidentificat, rezerva comisiei locale de fond funciar	act normativ	7 / 13.03.1996	Parlamentul Romaniei	6319, C1

5. OBSERVAȚII		
Imobil împrejmuit / neîmprejmuit	Imobil contestat / necontestat	Alte observații
Neîmprejmuit		



REGISTRUL CADASTRAL AL IMOBILELOR

ANEXA Nr. 2

UAT Denta

Zonă cooperativizată (Co)

Sector cadastral nr. 095

1. DESCRIEREA IMOBILULUI																
DATE TEREN											DATE CONSTRUCȚII					
Identificator teren	Adresă imobil	Număr cadastral	Nr. CF	Suprafața măsurată	Intravilan / extra.(I/E)	Nr. top.	Nr. tarla	Nr. parcelă	Categorie folosință	Suprafață parcelă	Identificator construcție	Cod grupă destinație	Suprafața construită	Nr. niveluri	Nr. CF	Constr. cu acte (DA/NU)
6320	Intravilan, Loc. Denta, Nr.577, UAT. Denta, Jud. Timiș; (Tarla: -, Parcela: -)		405283	1293	I	2336/a/414/1/148/1			A	837	1	CL	64	1	405283-C1	DA
					I	2336/a/414/1/148/1			CC	456	2	CL	55	1	405283-C2	DA

2. PROPRIETATEA / POSESIA

Titularul dreptului / posesiei			Proprietar=1 / Posesor=0	Data nașterii / CUI	Domiciliu / Sediul	Cota parte	Identificator entitate asociată	Cotă parte teren UI	Mod de dobândire	Act juridic			Obs. privitoare la proprietar
Nume / Denumire	Inițiala tatălui	Prenume								Tip act	Nr. act / data	Emitent	
ALBU		CONSTANTIN	1	12.05.1995	Loc. Denta, Nr.504, UAT. Denta, Jud. Timiș	1/1	6320		Hotărâre Judecătorească	hotărâre judecătorească	237 / 08.02.2021	JUDECATORIA DETA	si
ALBU		BRANKA-MIHAELA	1	07.11.1995	Loc. Denta, Nr.504, UAT. Denta, Jud. Timiș								
ALBU		CONSTANTIN	1	12.05.1995	Loc. Denta, Nr.504, UAT. Denta, Jud. Timiș	1/1	C1, C2		Construire	act administrativ	2087 / 16.05.2024	Primaria Comunei Denta	si
ALBU		BRANKA-MIHAELA	1	07.11.1995	Loc. Denta, Nr.504, UAT. Denta, Jud. Timiș								

3. SARCINI / DEZMEMBRĂMINTE

Titular			Data nașterii / CUI	Domiciliu / Sediul	Tipul sarcinii sau al dezmembrămintelor dreptului de proprietate	Cota parte	Identificator entitate asociată	Act juridic			Valoare ipotecă	Tip monedă
Nume / Denumire	Inițiala tatălui	Prenume						Tip act	Nr. act / data	Emitent		
-	-	-	-	-	-	-	-	-	-	-	-	-

4. NOTĂRI, PROCESE, INTERDICȚII

Tipul notării	Tip act	Nr. act/ data	Emitent	Identificator entitate asociată
Se noteaza comunicarea din oficiu a Sentintei Civile nr. 237/2021 definitiva, dosar instanta nr.176/220/2020 al Judecatoriei Deta operatiunea fiind efectuata anterior cu incheierea nr. 23457/2020 la cererea persoanei interesate	hotărâre judecătorească	237 / 08.02.2021	Judecatoria Deta, dosar 176/220/2020	6320

5. OBSERVAȚII

Imobil împrejmuit/ neîmprejmuit	Imobil contestat/ necontestat	Alte observații
Neîmprejmuit		



REGISTRUL CADASTRAL AL IMOBILELOR

ANEXA Nr. 2

UAT Denta

Zonă cooperativizată (Co)

Sector cadastral nr. 095

1. DESCRIEREA IMOBILULUI																
DATE TEREN											DATE CONSTRUCȚII					
Identificator teren	Adresă imobil	Număr cadastral	Nr. CF	Suprafața măsurată	Intravilan / extra.(I/E)	Nr. top.	Nr. tarla	Nr. parcelă	Categorie folosință	Suprafață parcelă	Identificator construcție	Cod grupă destinație	Suprafața construită	Nr. niveluri	Nr. CF	Constr. cu acte (DA/NU)
6321	Intravilan, Loc. Denta, Nr.502, UAT. Denta, Jud. Timiș; (Tarla: -, Parcela: -)			1410	I	2336/a/414/1/153/3			A	1410	1	CL	72	1		DA

2. PROPRIETATEA / POSESIA													
Titularul dreptului / posesiei			Proprietar=1 / Posesor=0	Data nașterii / CUI	Domiciliu / Sediu	Cota parte	Identificator entitate asociată	Cotă parte teren UI	Mod de dobândire	Act juridic			Obs. privitoare la proprietar
Nume / Denumire	Inițiala tatălui	Prenume								Tip act	Nr. act / data	Emitent	
NEIDENTIFICAT		NEIDENTIFICAT	0		Loc. Neidentificata, UAT. Denta, Jud. Timiș	1/1	6321, C1		Lege	act administrativ	2087 / 16.05.2024	Primaria Comunei Denta	Proprietar neidentificat.

3. SARCINI / DEZMEMBRĂMINTE												
Titular			Data nașterii / CUI	Domiciliu / Sediu	Tipul sarcinii sau al dezmembrămintelor dreptului de proprietate	Cota parte	Identificator entitate asociată	Act juridic			Valoare ipotecă	Tip monedă
Nume / Denumire	Inițiala tatălui	Prenume						Tip act	Nr. act / data	Emitent		
-	-	-	-	-	-	-	-	-	-	-	-	-

4. NOTĂRI, PROCESE, INTERDICȚII				
Tipul notării	Tip act	Nr. act / data	Emitent	Identificator entitate asociată
Se noteaza mentiunea de proprietar neidentificat, rezerva comisiei locale de fond funciar	act normativ	7 / 13.03.1996	Parlamentul Romaniei	6321, C1

5. OBSERVAȚII		
Imobil împrejmuit / neîmprejmuit	Imobil contestat / necontestat	Alte observații
Neîmprejmuit		



REGISTRUL CADASTRAL AL IMOBILELOR

ANEXA Nr. 2

UAT Denta

Zonă cooperativizată (Co)

Sector cadastral nr. 095

1. DESCRIEREA IMOBILULUI																
DATE TEREN											DATE CONSTRUCȚII					
Identificator teren	Adresă imobil	Număr cadastral	Nr. CF	Suprafața măsurată	Intravilan / extra.(I/E)	Nr. top.	Nr. tarla	Nr. parcelă	Categorie folosință	Suprafață parcelă	Identificator construcție	Cod grupă destinație	Suprafața construită	Nr. niveluri	Nr. CF	Constr. cu acte (DA/NU)
6322	Intravilan, Loc. Denta, Nr.574, UAT. Denta, Jud. Timiș; (Tarla: -, Parcela: -)			1204	I	2336/a/414/1/148/2			A	1204						

2. PROPRIETATEA / POSESIA													
Titularul dreptului / posesiei			Proprietar=1 / Posesor=0	Data nașterii / CUI	Domiciliu / Sediu	Cota parte	Identificator entitate asociată	Cotă parte teren UI	Mod de dobândire	Act juridic			Obs. privitoare la proprietar
Nume / Denumire	Inițiala tatălui	Prenume								Tip act	Nr. act / data	Emitent	
NEIDENTIFICAT		NEIDENTIFICAT	0		Loc. Neidentificata, UAT. Denta, Jud. Timiș	1/1	6322		Lege	act administrativ	2087 / 16.05.2024	Primaria Comunei Denta	Proprietar neidentificat.

3. SARCINI / DEZMEMBRĂMINTE												
Titular			Data nașterii / CUI	Domiciliu / Sediu	Tipul sarcinii sau al dezmembrămintelor dreptului de proprietate	Cota parte	Identificator entitate asociată	Act juridic			Valoare ipotecă	Tip monedă
Nume / Denumire	Inițiala tatălui	Prenume						Tip act	Nr. act / data	Emitent		
-	-	-	-	-	-	-	-	-	-	-	-	-

4. NOTĂRI, PROCESE, INTERDICȚII				
Tipul notării	Tip act	Nr. act / data	Emitent	Identificator entitate asociată
Se noteaza mentiunea de proprietar neidentificat, rezerva comisiei locale de fond funciar	act normativ	7 / 13.03.1996	Parlamentul Romaniei	6322

5. OBSERVAȚII		
Imobil împrejmuit / neîmprejmuit	Imobil contestat / necontestat	Alte observații
Neîmprejmuit		



REGISTRUL CADASTRAL AL IMOBILELOR

ANEXA Nr. 2

UAT Denta

Zonă cooperativizată (Co)

Sector cadastral nr. 095

1. DESCRIEREA IMOBILULUI																
DATE TEREN											DATE CONSTRUCȚII					
Identificator teren	Adresă imobil	Număr cadastral	Nr. CF	Suprafața măsurată	Intravilan / extra.(I/E)	Nr. top.	Nr. tarla	Nr. parcelă	Categorie folosință	Suprafață parcelă	Identificator construcție	Cod grupă destinație	Suprafața construită	Nr. niveluri	Nr. CF	Constr. cu acte (DA/NU)
6323	Intravilan, Loc. Denta, Nr.501, UAT. Denta, Jud. Timiș; (Tarla: -, Parcela: -)		403121	1439	I	2336/a/414/1/155			A	1439						

2. PROPRIETATEA / POSESIA													
Titularul dreptului / posesiei			Proprietar=1 / Posesor=0	Data nașterii / CUI	Domiciliu / Sediu	Cota parte	Identificator entitate asociată	Cotă parte teren UI	Mod de dobândire	Act juridic			Obs. privitoare la proprietar
Nume / Denumire	Inițiala tatălui	Prenume								Tip act	Nr. act / data	Emitent	
LAL		RUJA	1		Loc. Denta, UAT. Denta, Jud. Timiș	1/1	6323		Convenție	act notarial	0 / 18.10.1937	BNP	

3. SARCINI / DEZMEMBRĂMINTE												
Titular			Data nașterii / CUI	Domiciliu / Sediu	Tipul sarcinii sau al dezmembrămintelor dreptului de proprietate	Cota parte	Identificator entitate asociată	Act juridic			Valoare ipotecă	Tip monedă
Nume / Denumire	Inițiala tatălui	Prenume						Tip act	Nr. act / data	Emitent		
-	-	-	-	-	-	-	-	-	-	-	-	-

4. NOTĂRI, PROCESE, INTERDICȚII				
Tipul notării	Tip act	Nr. act / data	Emitent	Identificator entitate asociată
-	-	-	-	-

5. OBSERVAȚII		
Imobil împrejmuit / neîmprejmuit	Imobil contestat / necontestat	Alte observații
Neîmprejmuit		



REGISTRUL CADASTRAL AL IMOBILELOR

ANEXA Nr. 2

UAT Denta

Zonă cooperativizată (Co)

Sector cadastral nr. 095

1. DESCRIEREA IMOBILULUI																
DATE TEREN											DATE CONSTRUCȚII					
Identificator teren	Adresă imobil	Număr cadastral	Nr. CF	Suprafața măsurată	Intravilan / extra.(I/E)	Nr. top.	Nr. tarla	Nr. parcelă	Categorie folosință	Suprafață parcelă	Identificator construcție	Cod grupă destinație	Suprafața construită	Nr. niveluri	Nr. CF	Constr. cu acte (DA/NU)
6324	Intravilan, Loc. Denta, Nr.500, UAT. Denta, Jud. Timiș; (Tarla: -, Parcela: -)		405525	1439	I	2336/a/414/1/156			A	1439						

2. PROPRIETATEA / POSESIA													
Titularul dreptului / posesiei			Proprietar=1 / Posesor=0	Data nașterii / CUI	Domiciliu / Sediul	Cota parte	Identificator entitate asociată	Cotă parte teren UI	Mod de dobândire	Act juridic			Obs. privitoare la proprietar
Nume / Denumire	Inițiala tatălui	Prenume								Tip act	Nr. act / data	Emitent	
COMUNA DENTA			1	999999999999999	Loc. Denta, UAT. Denta, Jud. Timiș	1/1	6324		Expropriere	act normativ	500 / 17.02.1938	Comisia de Ocol pentru expropriere	

3. SARCINI / DEZMEMBRĂMINTE												
Titular			Data nașterii / CUI	Domiciliu / Sediul	Tipul sarcinii sau al dezmembrămintelor dreptului de proprietate	Cota parte	Identificator entitate asociată	Act juridic			Valoare ipotecă	Tip monedă
Nume / Denumire	Inițiala tatălui	Prenume						Tip act	Nr. act / data	Emitent		
-	-	-	-	-	-	-	-	-	-	-	-	-

4. NOTĂRI, PROCESE, INTERDICȚII				
Tipul notării	Tip act	Nr. act / data	Emitent	Identificator entitate asociată
-	-	-	-	-

5. OBSERVAȚII		
Imobil împrejmuit / neîmprejmuit	Imobil contestat / necontestat	Alte observații
Împrejmuit		



REGISTRUL CADASTRAL AL IMOBILELOR

ANEXA Nr. 2

UAT Denta

Zonă cooperativizată (Co)

Sector cadastral nr. 095

1. DESCRIEREA IMOBILULUI																
DATE TEREN											DATE CONSTRUCȚII					
Identificator teren	Adresă imobil	Număr cadastral	Nr. CF	Suprafața măsurată	Intravilan / extra.(I/E)	Nr. top.	Nr. tarla	Nr. parcelă	Categorie folosință	Suprafață parcelă	Identificator construcție	Cod grupă destinație	Suprafața construită	Nr. niveluri	Nr. CF	Constr. cu acte (DA/NU)
6381	Intravilan, Loc. Denta, UAT. Denta, Jud. Timiș; (Tarla: 28, Parcela: -)	DS28	400488	4161	I		28		DR	4161						

2. PROPRIETATEA / POSESIA															
Titularul dreptului / posesiei			Proprietar=1 / Posesor=0	Data nașterii / CUI	Domiciliu / Sediu	Cota parte	Identificator entitate asociată	Cotă parte teren UI	Mod de dobândire	Act juridic			Obs. privitoare la proprietar		
Nume / Denumire	Inițiala tatălui	Prenume								Tip act	Nr. act / data	Emitent			
COMUNA DENTA			1	999999999999999	Loc. Denta, UAT. Denta, Jud. Timiș	1/1	6381		Lege	act administrativ	30 / 29.10.2009	Consiliul Local Denta	DOMENIU PUBLIC		

3. SARCINI / DEZMEMBRĂMINTE															
Titular			Data nașterii / CUI	Domiciliu / Sediu	Tipul sarcinii sau al dezmembrămintelor dreptului de proprietate	Cota parte	Identificator entitate asociată	Act juridic			Valoare ipotecă	Tip monedă			
Nume / Denumire	Inițiala tatălui	Prenume						Tip act	Nr. act / data	Emitent					
-	-	-	-	-	-	-	-	-	-	-	-	-	-		

4. NOTĂRI, PROCESE, INTERDICȚII															
Tipul notării						Tip act		Nr. act / data		Emitent		Identificator entitate asociată			
-						-		-		-		-			

5. OBSERVAȚII															
Imobil împrejmuit / neîmprejmuit				Imobil contestat / necontestat				Alte observații							
Neîmprejmuit								TEREN INTRAVILAN STRADA							



REGISTRUL CADASTRAL AL IMOBILELOR

ANEXA Nr. 2

UAT Denta

Zonă cooperativizată (Co)

Sector cadastral nr. 095

1. DESCRIEREA IMOBILULUI																
DATE TEREN											DATE CONSTRUCȚII					
Identificator teren	Adresă imobil	Număr cadastral	Nr. CF	Suprafața măsurată	Intravilan / extra.(I/E)	Nr. top.	Nr. tarla	Nr. parcelă	Categorie folosință	Suprafață parcelă	Identificator construcție	Cod grupă destinație	Suprafața construită	Nr. niveluri	Nr. CF	Constr. cu acte (DA/NU)
6382	Intravilan, Loc. Denta, UAT. Denta, Jud. Timiș; (Tarla: 29, Parcela: -)	DS29	400549	4156	I		29		DR	4156						

2. PROPRIETATEA / POSESIA													
Titularul dreptului / posesiei			Proprietar=1 / Posesor=0	Data nașterii / CUI	Domiciliu / Sediu	Cota parte	Identificator entitate asociată	Cotă parte teren UI	Mod de dobândire	Act juridic			Obs. privitoare la proprietar
Nume / Denumire	Inițiala tatălui	Prenume								Tip act	Nr. act / data	Emitent	
COMUNA DENTA			1	999999999999999	Loc. Denta, UAT. Denta, Jud. Timiș	3667/4156	6382		Lege	act administrativ	30 / 29.10.2009	Consiliul Local Denta	DOMENIU PUBLIC
NEIDENTIFICAT		NEIDENTIFICAT	1		Loc. Neidentificata, UAT. Denta, Jud. Timiș	489/4156	6382		Lege	act normativ	7 / 13.03.1996	Parlamentul Romaniei	Proprietar neidentificat.

3. SARCINI / DEZMEMBRĂMINTE												
Titular			Data nașterii / CUI	Domiciliu / Sediu	Tipul sarcinii sau al dezmembrămintelor dreptului de proprietate	Cota parte	Identificator entitate asociată	Act juridic			Valoare ipotecă	Tip monedă
Nume / Denumire	Inițiala tatălui	Prenume						Tip act	Nr. act / data	Emitent		
-	-	-	-	-	-	-	-	-	-	-	-	-

4. NOTĂRI, PROCESE, INTERDICȚII				
Tipul notării	Tip act	Nr. act / data	Emitent	Identificator entitate asociată
-	-	-	-	-

5. OBSERVAȚII		
Imobil împrejmuit / neîmprejmuit	Imobil contestat / necontestat	Alte observații
Neîmprejmuit		TEREN INTRAVILAN STRADA



REGISTRUL CADASTRAL AL IMOBILELOR

ANEXA Nr. 2

UAT Denta

Zonă cooperativizată (Co)

Sector cadastral nr. 095

1. DESCRIEREA IMOBILULUI																
DATE TEREN											DATE CONSTRUCȚII					
Identificator teren	Adresă imobil	Număr cadastral	Nr. CF	Suprafața măsurată	Intravilan / extra.(I/E)	Nr. top.	Nr. tarla	Nr. parcelă	Categorie folosință	Suprafață parcelă	Identificator construcție	Cod grupă destinație	Suprafața construită	Nr. niveluri	Nr. CF	Constr. cu acte (DA/NU)
6383	Intravilan, Loc. Denta, UAT. Denta, Jud. Timiș; (Tarla: 59, Parcela: -)	DS59		4107	I		59		DR	4107						

2. PROPRIETATEA / POSESIA													
Titularul dreptului / posesiei			Proprietar=1 / Posesor=0	Data nașterii / CUI	Domiciliu / Sediu	Cota parte	Identificator entitate asociată	Cotă parte teren UI	Mod de dobândire	Act juridic			Obs. privitoare la proprietar
Nume / Denumire	Inițiala tatălui	Prenume								Tip act	Nr. act / data	Emitent	
NEIDENTIFICAT		NEIDENTIFICAT	0		Loc. Neidentificata, UAT. Denta, Jud. Timiș	1/1	6383		Lege	act administrativ	2087 / 16.05.2024	Primaria Comunei Denta	Proprietar neidentificat.

3. SARCINI / DEZMEMBRĂMINTE												
Titular			Data nașterii / CUI	Domiciliu / Sediu	Tipul sarcinii sau al dezmembrămintelor dreptului de proprietate	Cota parte	Identificator entitate asociată	Act juridic			Valoare ipotecă	Tip monedă
Nume / Denumire	Inițiala tatălui	Prenume						Tip act	Nr. act / data	Emitent		
-	-	-	-	-	-	-	-	-	-	-	-	-

4. NOTĂRI, PROCESE, INTERDICȚII				
Tipul notării	Tip act	Nr. act / data	Emitent	Identificator entitate asociată
Se noteaza mentiunea de proprietar neidentificat	act normativ	7 / 13.03.1996	PARLAMENTUL ROMANIEI	6383

5. OBSERVAȚII		
Imobil împrejmuit / neîmprejmuit	Imobil contestat / necontestat	Alte observații
Neîmprejmuit		



REGISTRUL CADASTRAL AL IMOBILELOR

ANEXA Nr. 2

UAT Denta

Zonă cooperativizată (Co)

Sector cadastral nr. 095

1. DESCRIEREA IMOBILULUI																
DATE TEREN											DATE CONSTRUCȚII					
Identificator teren	Adresă imobil	Număr cadastral	Nr. CF	Suprafața măsurată	Intravilan / extra.(I/E)	Nr. top.	Nr. tarla	Nr. parcelă	Categorie folosință	Suprafață parcelă	Identificator construcție	Cod grupă destinație	Suprafața construită	Nr. niveluri	Nr. CF	Constr. cu acte (DA/NU)
6384	Intravilan, Loc. Denta, UAT. Denta, Jud. Timiș; (Tarla: 32, Parcela: -)	DS32	400517	21350	I		32		DR	21350						

2. PROPRIETATEA / POSESIA															
Titularul dreptului / posesiei			Proprietar=1 / Posesor=0	Data nașterii / CUI	Domiciliu / Sediu	Cota parte	Identificator entitate asociată	Cotă parte teren UI	Mod de dobândire	Act juridic			Obs. privitoare la proprietar		
Nume / Denumire	Inițiala tatălui	Prenume								Tip act	Nr. act / data	Emitent			
COMUNA DENTA			1	4483943	Loc. Denta, UAT. Denta, Jud. Timiș	1/1	6384		Lege	act administrativ	30 / 29.10.2009	Consiliul Local Denta	DOMENIU PUBLIC		

3. SARCINI / DEZMEMBRĂMINTE															
Titular			Data nașterii / CUI	Domiciliu / Sediu	Tipul sarcinii sau al dezmembrămintelor dreptului de proprietate	Cota parte	Identificator entitate asociată	Act juridic			Valoare ipotecă	Tip monedă			
Nume / Denumire	Inițiala tatălui	Prenume						Tip act	Nr. act / data	Emitent					
-	-	-	-	-	-	-	-	-	-	-	-	-	-		

4. NOTĂRI, PROCESE, INTERDICȚII															
Tipul notării						Tip act		Nr. act / data		Emitent			Identificator entitate asociată		
-						-		-		-			-		

5. OBSERVAȚII															
Imobil împrejmuit / neîmprejmuit				Imobil contestat / necontestat				Alte observații							
Neîmprejmuit															



REGISTRUL CADASTRAL AL IMOBILELOR

ANEXA Nr. 2

UAT Denta

Zonă cooperativizată (Co)

Sector cadastral nr. 095

1. DESCRIEREA IMOBILULUI																
DATE TEREN											DATE CONSTRUCȚII					
Identificator teren	Adresă imobil	Număr cadastral	Nr. CF	Suprafața măsurată	Intravilan / extra.(I/E)	Nr. top.	Nr. tarla	Nr. parcelă	Categorie folosință	Suprafață parcelă	Identificator construcție	Cod grupă destinație	Suprafața construită	Nr. niveluri	Nr. CF	Constr. cu acte (DA/NU)
6385	Intravilan, Loc. Denta, UAT. Denta, Jud. Timiș; (Tarla: 34, Parcela: -)	DS34	400531	3550	I		34		DR	3550						

2. PROPRIETATEA / POSESIA															
Titularul dreptului / posesiei			Proprietar=1 / Posesor=0	Data nașterii / CUI	Domiciliu / Sediu	Cota parte	Identificator entitate asociată	Cotă parte teren UI	Mod de dobândire	Act juridic			Obs. privitoare la proprietar		
Nume / Denumire	Inițiala tatălui	Prenume								Tip act	Nr. act / data	Emitent			
COMUNA DENTA			1	999999999999999	Loc. Denta, UAT. Denta, Jud. Timiș	3458/3529	6385		Lege	act administrativ	30 / 29.10.2009	Consiliul Local Denta	DOMENIU PUBLIC		
NEIDENTIFICAT		NEIDENTIFICAT	1		Loc. Neidentificata, UAT. Denta, Jud. Timiș	71/3529	6385		Lege	act normativ	7 / 13.03.1996	Parlamentul Romaniei	Proprietar neidentificat.		

3. SARCINI / DEZMEMBRĂMINTE															
Titular			Data nașterii / CUI	Domiciliu / Sediu	Tipul sarcinii sau al dezmembrămintelor dreptului de proprietate	Cota parte	Identificator entitate asociată	Act juridic			Valoare ipotecă	Tip monedă			
Nume / Denumire	Inițiala tatălui	Prenume						Tip act	Nr. act / data	Emitent					
-	-	-	-	-	-	-	-	-	-	-	-	-	-		

4. NOTĂRI, PROCESE, INTERDICȚII															
Tipul notării						Tip act		Nr. act / data		Emitent		Identificator entitate asociată			
-						-		-		-		-			

5. OBSERVAȚII															
Imobil împrejmuit / neîmprejmuit				Imobil contestat / necontestat				Alte observații							
Neîmprejmuit															



REGISTRUL CADASTRAL AL IMOBILELOR

ANEXA Nr. 2

UAT Denta

Zonă cooperativizată (Co)

Sector cadastral nr. 095

1. DESCRIEREA IMOBILULUI																
DATE TEREN											DATE CONSTRUCȚII					
Identificator teren	Adresă imobil	Număr cadastral	Nr. CF	Suprafața măsurată	Intravilan / extra.(I/E)	Nr. top.	Nr. tarla	Nr. parcelă	Categorie folosință	Suprafață parcelă	Identificator construcție	Cod grupă destinație	Suprafața construită	Nr. niveluri	Nr. CF	Constr. cu acte (DA/NU)
6448	Intravilan, Loc. Denta, UAT. Denta, Jud. Timiș; (Tarla: -, Parcela: 31)	DS31	400830	1193	I			31	DR	1193						

2. PROPRIETATEA / POSESIA													
Titularul dreptului / posesiei			Proprietar=1 / Posesor=0	Data nașterii / CUI	Domiciliu / Sediul	Cota parte	Identificator entitate asociată	Cotă parte teren UI	Mod de dobândire	Act juridic			Obs. privitoare la proprietar
Nume / Denumire	Inițiala tatălui	Prenume								Tip act	Nr. act / data	Emitent	
COMUNA DENTA			1	999999999999999	Loc. Denta, UAT. Denta, Jud. Timiș	1129/1193	6448		Lege	act administrativ	30 / 29.10.2009	Consiliul Local Denta	DOMENIU PUBLIC
NEIDENTIFICAT		NEIDENTIFICAT	1		Loc. Neidentificata, UAT. Denta, Jud. Timiș	64/1193	6448		Lege	act normativ	7 / 13.03.1996	Parlamentul Romaniei	Proprietar neidentificat.

3. SARCINI / DEZMEMBRĂMINTE												
Titular			Data nașterii / CUI	Domiciliu / Sediul	Tipul sarcinii sau al dezmembrămintelor dreptului de proprietate	Cota parte	Identificator entitate asociată	Act juridic			Valoare ipotecă	Tip monedă
Nume / Denumire	Inițiala tatălui	Prenume						Tip act	Nr. act / data	Emitent		
-	-	-	-	-	-	-	-	-	-	-	-	-

4. NOTĂRI, PROCESE, INTERDICȚII				
Tipul notării	Tip act	Nr. act / data	Emitent	Identificator entitate asociată
-	-	-	-	-

5. OBSERVAȚII		
Imobil împrejmuit / neîmprejmuit	Imobil contestat / necontestat	Alte observații
Neîmprejmuit		



REGISTRUL CADASTRAL AL IMOBILELOR

ANEXA Nr. 2

UAT Denta
Zonă cooperativizată (Co)

Sector cadastral nr. 095

1. DESCRIEREA IMOBILULUI																
DATE TEREN											DATE CONSTRUCȚII					
Identificator teren	Adresă imobil	Număr cadastral	Nr. CF	Suprafața măsurată	Intravilan / extra.(I/E)	Nr. top.	Nr. tarla	Nr. parcelă	Categorie folosință	Suprafață parcelă	Identificator construcție	Cod grupă destinație	Suprafața construită	Nr. niveluri	Nr. CF	Constr. cu acte (DA/NU)
6449	Intravilan, Loc. Denta, UAT. Denta, Jud. Timiș; (Tarla: -, Parcela: 30)	DS30	400556	705	I			30	DR	705						

2. PROPRIETATEA / POSESIA															
Titularul dreptului / posesiei			Proprietar=1 / Posesor=0	Data nașterii / CUI	Domiciliu / Sediu	Cota parte	Identificator entitate asociată	Cotă parte teren UI	Mod de dobândire	Act juridic			Obs. privitoare la proprietar		
Nume / Denumire	Inițiala tatălui	Prenume								Tip act	Nr. act / data	Emitent			
COMUNA DENTA			1	999999999999999	Loc. Denta, UAT. Denta, Jud. Timiș	1/1	6449		Lege	act administrativ	30 / 29.10.2009	Consiliul Local Denta	DOMENIU PUBLIC		

3. SARCINI / DEZMEMBRĂMINTE															
Titular			Data nașterii / CUI	Domiciliu / Sediu	Tipul sarcinii sau al dezmembrămintelor dreptului de proprietate	Cota parte	Identificator entitate asociată	Act juridic			Valoare ipotecă	Tip monedă			
Nume / Denumire	Inițiala tatălui	Prenume						Tip act	Nr. act / data	Emitent					
-	-	-	-	-	-	-	-	-	-	-	-	-	-		

4. NOTĂRI, PROCESE, INTERDICȚII															
Tipul notării						Tip act		Nr. act / data		Emitent			Identificator entitate asociată		
-						-		-		-			-		

5. OBSERVAȚII															
Imobil împrejmuit / neîmprejmuit				Imobil contestat / necontestat				Alte observații							
Neîmprejmuit															



REGISTRUL CADASTRAL AL IMOBILELOR

ANEXA Nr. 2

UAT Denta
Zonă cooperativizată (Co)

Sector cadastral nr. 095

1. DESCRIEREA IMOBILULUI																
DATE TEREN											DATE CONSTRUCȚII					
Identificator teren	Adresă imobil	Număr cadastral	Nr. CF	Suprafața măsurată	Intravilan / extra.(I/E)	Nr. top.	Nr. tarla	Nr. parcelă	Categorie folosință	Suprafață parcelă	Identificator construcție	Cod grupă destinație	Suprafața construită	Nr. niveluri	Nr. CF	Constr. cu acte (DA/NU)
6450	Intravilan, Loc. Denta, UAT. Denta, Jud. Timiș; (Tarla: -, Parcela: (177) 880)	DC(177)880	400967	14130	I			(177)880	DR	14130						

2. PROPRIETATEA / POSESIA													
Titularul dreptului / posesiei			Proprietar=1 / Posesor=0	Data nașterii / CUI	Domiciliu / Sediu	Cota parte	Identificator entitate asociată	Cotă parte teren UI	Mod de dobândire	Act juridic			Obs. privitoare la proprietar
Nume / Denumire	Inițiala tatălui	Prenume								Tip act	Nr. act / data	Emitent	
COMUNA DENTA			1	999999999999999	Loc. Denta, UAT. Denta, Jud. Timiș	1/1	6450		Lege	act administrativ	779 / 01.01.2002	Comuna Denta	DOMENIU PUBLIC

3. SARCINI / DEZMEMBRĂMINTE												
Titular			Data nașterii / CUI	Domiciliu / Sediu	Tipul sarcinii sau al dezmembrămintelor dreptului de proprietate	Cota parte	Identificator entitate asociată	Act juridic			Valoare ipotecă	Tip monedă
Nume / Denumire	Inițiala tatălui	Prenume						Tip act	Nr. act / data	Emitent		
-	-	-	-	-	-	-	-	-	-	-	-	-

4. NOTĂRI, PROCESE, INTERDICȚII				
Tipul notării	Tip act	Nr. act/ data	Emitent	Identificator entitate asociată
-	-	-	-	-

5. OBSERVAȚII		
Imobil împrejmuit/ neîmprejmuit	Imobil contestat/ necontestat	Alte observații
Neîmprejmuit		



REGISTRUL CADASTRAL AL IMOBILELOR

ANEXA Nr. 2

UAT Denta

Zonă cooperativizată (Co)

Sector cadastral nr. 095

1. DESCRIEREA IMOBILULUI																
DATE TEREN											DATE CONSTRUCȚII					
Identificator teren	Adresă imobil	Număr cadastral	Nr. CF	Suprafața măsurată	Intravilan / extra.(I/E)	Nr. top.	Nr. tarla	Nr. parcelă	Categorie folosință	Suprafață parcelă	Identificator construcție	Cod grupă destinație	Suprafața construită	Nr. niveluri	Nr. CF	Constr. cu acte (DA/NU)
6451	Intravilan, Loc. Denta, UAT. Denta, Jud. Timiș; (Tarla: 58, Parcela: -)	DS58		2660	I		58		DR	2660						

2. PROPRIETATEA / POSESIA													
Titularul dreptului / posesiei			Proprietar=1 / Posesor=0	Data nașterii / CUI	Domiciliu / Sediu	Cota parte	Identificator entitate asociată	Cotă parte teren UI	Mod de dobândire	Act juridic			Obs. privitoare la proprietar
Nume / Denumire	Inițiala tatălui	Prenume								Tip act	Nr. act / data	Emitent	
NEIDENTIFICAT		NEIDENTIFICAT	0		Loc. Neidentificata, UAT. Denta, Jud. Timiș	1/1	6451		Lege	act administrativ	2087 / 16.05.2024	Primaria Comunei Denta	Proprietar neidentificat.

3. SARCINI / DEZMEMBRĂMINTE												
Titular			Data nașterii / CUI	Domiciliu / Sediu	Tipul sarcinii sau al dezmembrămintelor dreptului de proprietate	Cota parte	Identificator entitate asociată	Act juridic			Valoare ipotecă	Tip monedă
Nume / Denumire	Inițiala tatălui	Prenume						Tip act	Nr. act / data	Emitent		
-	-	-	-	-	-	-	-	-	-	-	-	-

4. NOTĂRI, PROCESE, INTERDICȚII				
Tipul notării	Tip act	Nr. act / data	Emitent	Identificator entitate asociată
Se noteaza mentiunea de proprietar neidentificat	act normativ	7 / 13.03.1996	Parlamentul Romaniei	6451

5. OBSERVAȚII		
Imobil împrejmuit / neîmprejmuit	Imobil contestat / necontestat	Alte observații
Neîmprejmuit		



REGISTRUL CADASTRAL AL IMOBILELOR

ANEXA Nr. 2

UAT Denta

Zonă cooperativizată (Co)

Sector cadastral nr. 095

1. DESCRIEREA IMOBILULUI																
DATE TEREN											DATE CONSTRUCȚII					
Identificator teren	Adresă imobil	Număr cadastral	Nr. CF	Suprafața măsurată	Intravilan / extra.(I/E)	Nr. top.	Nr. tarla	Nr. parcelă	Categorie folosință	Suprafață parcelă	Identificator construcție	Cod grupă destinație	Suprafața construită	Nr. niveluri	Nr. CF	Constr. cu acte (DA/NU)
6452	Intravilan, Loc. Denta, UAT. Denta, Jud. Timiș; (Tarla: 58/2, Parcela: -)	DS58/2		1066	I		58/2		DR	1066						

2. PROPRIETATEA / POSESIA													
Titularul dreptului / posesiei			Proprietar=1 / Posesor=0	Data nașterii / CUI	Domiciliu / Sediu	Cota parte	Identificator entitate asociată	Cotă parte teren UI	Mod de dobândire	Act juridic			Obs. privitoare la proprietar
Nume / Denumire	Inițiala tatălui	Prenume								Tip act	Nr. act / data	Emitent	
NEIDENTIFICAT		NEIDENTIFICAT	0		Loc. Neidentificata, UAT. Denta, Jud. Timiș	1/1	6452		Lege	act administrativ	2087 / 16.05.2024	Primaria Comunei Denta	Proprietar neidentificat.

3. SARCINI / DEZMEMBRĂMINTE												
Titular			Data nașterii / CUI	Domiciliu / Sediu	Tipul sarcinii sau al dezmembrămintelor dreptului de proprietate	Cota parte	Identificator entitate asociată	Act juridic			Valoare ipotecă	Tip monedă
Nume / Denumire	Inițiala tatălui	Prenume						Tip act	Nr. act / data	Emitent		
-	-	-	-	-	-	-	-	-	-	-	-	-

4. NOTĂRI, PROCESE, INTERDICȚII				
Tipul notării	Tip act	Nr. act / data	Emitent	Identificator entitate asociată
Se noteaza mentiunea de proprietar neidentificat	act normativ	7 / 13.03.1996	Parlamentul Romaniei	6452

5. OBSERVAȚII		
Imobil împrejmuit / neîmprejmuit	Imobil contestat / necontestat	Alte observații
Neîmprejmuit		



REGISTRUL CADASTRAL AL IMOBILELOR

ANEXA Nr. 2

UAT Denta
Zonă cooperativizată (Co)

Sector cadastral nr. 095

1. DESCRIEREA IMOBILULUI																
DATE TEREN											DATE CONSTRUCȚII					
Identificator teren	Adresă imobil	Număr cadastral	Nr. CF	Suprafața măsurată	Intravilan / extra.(I/E)	Nr. top.	Nr. tarla	Nr. parcelă	Categorie folosință	Suprafață parcelă	Identificator construcție	Cod grupă destinație	Suprafața construită	Nr. niveluri	Nr. CF	Constr. cu acte (DA/NU)
6509	Intravilan, Loc. Denta, UAT. Denta, Jud. Timiș; (Tarla: 880/2, Parcela: -)	DC880/2		5483	I		880/2		DR	5483						

2. PROPRIETATEA / POSESIA													
Titularul dreptului / posesiei			Proprietar=1 / Posesor=0	Data nașterii / CUI	Domiciliu / Sediu	Cota parte	Identificator entitate asociată	Cotă parte teren UI	Mod de dobândire	Act juridic			Obs. privitoare la proprietar
Nume / Denumire	Inițiala tatălui	Prenume								Tip act	Nr. act / data	Emitent	
NEIDENTIFICAT		NEIDENTIFICAT	0		Loc. Neidentificata, UAT. Denta, Jud. Timiș	1/1	6509		Lege	act administrativ	2087 / 16.05.2024	Primaria Comunei Denta	Proprietar neidentificat.

3. SARCINI / DEZMEMBRĂMINTE												
Titular			Data nașterii / CUI	Domiciliu / Sediu	Tipul sarcinii sau al dezmembrămintelor dreptului de proprietate	Cota parte	Identificator entitate asociată	Act juridic			Valoare ipotecă	Tip monedă
Nume / Denumire	Inițiala tatălui	Prenume						Tip act	Nr. act / data	Emitent		
-	-	-	-	-	-	-	-	-	-	-	-	-

4. NOTĂRI, PROCESE, INTERDICȚII				
Tipul notării	Tip act	Nr. act / data	Emitent	Identificator entitate asociată
Se noteaza mentiunea de proprietar neidentificat	act normativ	7 / 13.03.1996	Parlamentul Romaniei	6509

5. OBSERVAȚII		
Imobil împrejmuit / neîmprejmuit	Imobil contestat / necontestat	Alte observații
Neîmprejmuit		

