

REGISTRUL CADASTRAL AL IMOBILELOR

ANEXA Nr. 2

UAT Cenad
Zonă cooperativizată (Co)

Sector cadastral nr.60


1. DESCRIEREA IMOBILULUI																	
DATE TEREN												DATE CONSTRUCȚII					
Identificator teren	Adresă imobil	Număr cadastral	Nr. CF	Id.ETERRA	Suprafața măsurată	Intravilan / extra.(I/E)	Nr. top.	Nr. tarla	Nr. parcelă	Categorie folosință	Suprafață parcelă	Identificator construcție	Cod grupă destinație	Suprafața construită	Nr. niveluri	Nr. CF	Constr. cu acte (DA/NU)
2772	Extravilan, UAT. Cenad, Jud. Timiș	DE604			1562	E		604		DR	1562						

2. PROPRIETATEA / POSESIA												
Titularul dreptului / posesiei			Data nașterii / CUI	Domiciliu / Sediu	Cota parte	Identificator entitate asociată	Cotă parte teren UI	Mod de dobândire	Act juridic			Obs. privitoare la proprietar
Nume / Denumire	Inițiala tatălui	Prenume							Tip act	Nr. act / data	Emitent	
NEIDENTIFICAT		NEIDENTIFICAT		Loc. Cenad, UAT. Cenad, Jud. Timiș	1/1	2772		Lege	act administrativ	1 / 01.01.2024	-	Proprietar neidentificat.

3. SARCINI / DEZMEMBRĂMINTE												
Titular			Data nașterii / CUI	Domiciliu / Sediu	Tipul sarcinii sau al dezmembrămintelor dreptului de proprietate	Cota parte	Identificator entitate asociată	Act juridic			Valoare ipotecă	Tip monedă
Nume / Denumire	Inițiala tatălui	Prenume						Tip act	Nr. act / data	Emitent		
-	-	-	-	-	-	-	-	-	-	-	-	-

4. NOTĂRI, PROCESE, INTERDICȚII				
Tipul notării	Tip act	Nr. act/ data	Emitent	Identificator entitate asociată
Se notează mențiunea de proprietar neidentificat	act normativ	7 / 13.03.1996	Parlamentul României	2772

5. OBSERVAȚII		
Imobil împrejmuit/ neîmprejmuit	Imobil contestat/ necontestat	Alte observații
Neîmprejmuit		



REGISTRUL CADASTRAL AL IMOBILELOR

ANEXA Nr. 2

UAT Cenad
Zonă cooperativizată (Co)

Sector cadastral nr.60


1. DESCRIEREA IMOBILULUI																	
DATE TEREN												DATE CONSTRUCȚII					
Identificator teren	Adresă imobil	Număr cadastral	Nr. CF	Id.ETERRA	Suprafața măsurată	Intravilan / extra.(I/E)	Nr. top.	Nr. tarla	Nr. parcelă	Categorie folosință	Suprafață parcelă	Identificator construcție	Cod grupă destinație	Suprafața construită	Nr. niveluri	Nr. CF	Constr. cu acte (DA/NU)
3017	Extravilan, UAT. Cenad, Jud. Timiș	DE602/1			7164	E		602	1	DR	7164						

2. PROPRIETATEA / POSESIA												
Titularul dreptului / posesiei			Data nașterii / CUI	Domiciliu / Sediu	Cota parte	Identificator entitate asociată	Cotă parte teren UI	Mod de dobândire	Act juridic			Obs. privitoare la proprietar
Nume / Denumire	Inițiala tatălui	Prenume							Tip act	Nr. act / data	Emitent	
NEIDENTIFICAT		NEIDENTIFICAT		Loc. Cenad, UAT. Cenad, Jud. Timiș	1/1	3017		Lege	act administrativ	1 / 01.01.2024	-	Proprietar neidentificat.

3. SARCINI / DEZMEMBRĂMINTE												
Titular			Data nașterii / CUI	Domiciliu / Sediu	Tipul sarcinii sau al dezmembrămintelor dreptului de proprietate	Cota parte	Identificator entitate asociată	Act juridic			Valoare ipotecă	Tip monedă
Nume / Denumire	Inițiala tatălui	Prenume						Tip act	Nr. act / data	Emitent		
-	-	-	-	-	-	-	-	-	-	-	-	-

4. NOTĂRI, PROCESE, INTERDICȚII				
Tipul notării	Tip act	Nr. act/ data	Emitent	Identificator entitate asociată
Se notează mențiunea de proprietar neidentificat	act normativ	7 / 13.03.1996	Parlamentul României	3017

5. OBSERVAȚII		
Imobil împrejmuit/ neîmprejmuit	Imobil contestat/ necontestat	Alte observații
Neîmprejmuit		



REGISTRUL CADASTRAL AL IMOBILELOR

ANEXA Nr. 2

UAT Cenad
Zonă cooperativizată (Co)

Sector cadastral nr. 60


1. DESCRIEREA IMOBILULUI																	
DATE TEREN												DATE CONSTRUCȚII					
Identificator teren	Adresă imobil	Număr cadastral	Nr. CF	Id.ETERRA	Suprafața măsurată	Intravilan / extra.(I/E)	Nr. top.	Nr. tarla	Nr. parcelă	Categorie folosință	Suprafață parcelă	Identificator construcție	Cod grupă destinație	Suprafața construită	Nr. niveluri	Nr. CF	Constr. cu acte (DA/NU)
3088	Extravilan, UAT. Cenad, Jud. Timiș	A601/3/40			12177	E		601/3	40	A	12177						

2. PROPRIETATEA / POSESIA												
Titularul dreptului / posesiei			Data nașterii / CUI	Domiciliu / Sediu	Cota parte	Identificator entitate asociată	Cotă parte teren UI	Mod de dobândire	Act juridic			Obs. privitoare la proprietar
Nume / Denumire	Inițiala tatălui	Prenume							Tip act	Nr. act / data	Emitent	
NEIDENTIFICAT		NEIDENTIFICAT		Loc. Cenad, UAT. Cenad, Jud. Timiș	1/1	3088		Lege	act administrativ	1 / 01.01.2024	-	Proprietar neidentificat.

3. SARCINI / DEZMEMBRĂMINTE												
Titular			Data nașterii / CUI	Domiciliu / Sediu	Tipul sarcinii sau al dezmembrămintelor dreptului de proprietate	Cota parte	Identificator entitate asociată	Act juridic			Valoare ipotecă	Tip monedă
Nume / Denumire	Inițiala tatălui	Prenume						Tip act	Nr. act / data	Emitent		
-	-	-	-	-	-	-	-	-	-	-	-	-

4. NOTĂRI, PROCESE, INTERDICȚII				
Tipul notării	Tip act	Nr. act/ data	Emitent	Identificator entitate asociată
Se notează mențiunea de proprietar neidentificat, rezerva comisiei locale de fond funciar	act normativ	7 / 13.03.1996	Parlamentul României	3088

5. OBSERVAȚII		
Imobil împrejmuit/ neîmprejmuit	Imobil contestat/ necontestat	Alte observații
Neîmprejmuit		Rezerva



REGISTRUL CADASTRAL AL IMOBILELOR

ANEXA Nr. 2

UAT Cenad

Zonă cooperativizată (Co)

Sector cadastral nr.60


1. DESCRIEREA IMOBILULUI																	
DATE TEREN												DATE CONSTRUCȚII					
Identificator teren	Adresă imobil	Număr cadastral	Nr. CF	Id.ETERRA	Suprafața măsurată	Intravilan / extra.(I/E)	Nr. top.	Nr. tarla	Nr. parcelă	Categorie folosință	Suprafața parcelă	Identificator construcție	Cod grupă destinație	Suprafața construită	Nr. niveluri	Nr. CF	Constr. cu acte (DA/NU)
3089	Extravilan, UAT. Cenad, Jud. Timiș	A601/3/39		401173	27058	E		601/3	39	A	27058						

2. PROPRIETATEA / POSESIA																
Titularul dreptului / posesiei			Data nașterii / CUI	Domiciliu / Sediu	Cota parte	Identificator entitate asociată	Cotă parte teren UI	Mod de dobândire	Act juridic			Obs. privitoare la proprietar				
Nume / Denumire	Inițiala tatălui	Prenume							Tip act	Nr. act / data	Emitent					
RO AGRICULTURE INVESTMENT SICAV S.R.L.			29179371	Loc. Bucuresti Sectorul 1, Str. CALEA FLOREASCA, Nr.55, Et.2, Ap.spatiul 2, UAT. București Sectorul 1, Jud. Municipiul București	1/1	3089		Convenție	act notarial	1139 / 29.08.2019	Rogojanu Octavian Viorel					

3. SARCINI / DEZMEMBRĂMINTE												
Titular			Data nașterii / CUI	Domiciliu / Sediu	Tipul sarcinii sau al dezmembrămintelor dreptului de proprietate	Cota parte	Identificator entitate asociată	Act juridic			Valoare ipotecă	Tip monedă
Nume / Denumire	Inițiala tatălui	Prenume						Tip act	Nr. act / data	Emitent		
-	-	-	-	-	-	-	-	-	-	-	-	-

4. NOTĂRI, PROCESE, INTERDICȚII				
Tipul notării	Tip act	Nr. act / data	Emitent	Identificator entitate asociată
-	-	-	-	-

5. OBSERVAȚII	
Imobil împrejmuit / neîmprejmuit	Imobil contestat / necontestat
Neîmprejmuit	



REGISTRUL CADASTRAL AL IMOBILELOR

ANEXA Nr. 2

UAT Cenad

Zonă cooperativizată (Co)

Sector cadastral nr. 60


1. DESCRIEREA IMOBILULUI																	
DATE TEREN												DATE CONSTRUCȚII					
Identificator teren	Adresă imobil	Număr cadastral	Nr. CF	Id.ETERRA	Suprafața măsurată	Intravilan / extra.(I/E)	Nr. top.	Nr. tarla	Nr. parcelă	Categorie folosință	Suprafața parcelă	Identificator construcție	Cod grupă destinație	Suprafața construită	Nr. niveluri	Nr. CF	Constr. cu acte (DA/NU)
3090	Extravilan, UAT. Cenad, Jud. Timiș	A601/3/38	8404	402500	17200	E		601/3	38	A	17200						

2. PROPRIETATEA / POSESIA																
Titularul dreptului / posesiei			Data nașterii / CUI	Domiciliu / Sediu	Cota parte	Identificator entitate asociată	Cotă parte teren UI	Mod de dobândire	Act juridic			Obs. privitoare la proprietar				
Nume / Denumire	Inițiala tatălui	Prenume							Tip act	Nr. act / data	Emitent					
RO AGRICULTURE INVESTMENT SICAV S.R.L.			29179371	Loc. Bucuresti Sectorul 1, Str. CALEA FLOREASCA, Nr.55, Et.2, Ap.spatiul 2, UAT. București Sectorul 1, Jud. Municipiul București	1/1	3090		Convenție	act notarial	1139 / 29.08.2019	Rogojanu Octavian Viorel					

3. SARCINI / DEZMEMBRĂMINTE												
Titular			Data nașterii / CUI	Domiciliu / Sediu	Tipul sarcinii sau al dezmembrămintelor dreptului de proprietate	Cota parte	Identificator entitate asociată	Act juridic			Valoare ipotecă	Tip monedă
Nume / Denumire	Inițiala tatălui	Prenume						Tip act	Nr. act / data	Emitent		
-	-	-	-	-	-	-	-	-	-	-	-	-

4. NOTĂRI, PROCESE, INTERDICȚII				
Tipul notării	Tip act	Nr. act / data	Emitent	Identificator entitate asociată
-	-	-	-	-

5. OBSERVAȚII	
Imobil împrejmuit / neîmprejmuit	Imobil contestat / necontestat
Neîmprejmuit	



REGISTRUL CADASTRAL AL IMOBILELOR

ANEXA Nr. 2

UAT Cenad

Zonă cooperativizată (Co)

Sector cadastral nr. 60


1. DESCRIEREA IMOBILULUI																	
DATE TEREN												DATE CONSTRUCȚII					
Identificator teren	Adresă imobil	Număr cadastral	Nr. CF	Id.ETERRA	Suprafața măsurată	Intravilan / extra.(I/E)	Nr. top.	Nr. tarla	Nr. parcelă	Categorie folosință	Suprafață parcelă	Identificator construcție	Cod grupă destinație	Suprafața construită	Nr. niveluri	Nr. CF	Constr. cu acte (DA/NU)
3091	Extravilan, UAT. Cenad, Jud. Timiș	A601/3/37			18000	E		601/3	37	A	18000						

2. PROPRIETATEA / POSESIA																
Titularul dreptului / posesiei			Data nașterii / CUI	Domiciliu / Sediu	Cota parte	Identificator entitate asociată	Cotă parte teren UI	Mod de dobândire	Act juridic			Obs. privitoare la proprietar				
Nume / Denumire	Inițiala tatălui	Prenume							Tip act	Nr. act / data	Emitent					
COLOMPAR		ADAM		Loc. Cenad, UAT. Cenad, Jud. Timiș	1/1	3091		Reconstituire	act administrativ	TP 5780/3 / 21.03.1995	CJSDAPT TIMIS					

3. SARCINI / DEZMEMBRĂMINTE																
Titular			Data nașterii / CUI	Domiciliu / Sediu	Tipul sarcinii sau al dezmembrămintelor dreptului de proprietate	Cota parte	Identificator entitate asociată	Act juridic			Valoare ipotecă	Tip monedă				
Nume / Denumire	Inițiala tatălui	Prenume						Tip act	Nr. act / data	Emitent						
-	-	-	-	-	-	-	-	-	-	-	-	-				

4. NOTĂRI, PROCESE, INTERDICȚII																
Tipul notării						Tip act	Nr. act/ data	Emitent	Identificator entitate asociată							
-						-	-	-	-							

5. OBSERVAȚII																
Imobil împrejmuit/ neîmprejmuit				Imobil contestat/ necontestat				Alte observații								
Neîmprejmuit																



REGISTRUL CADASTRAL AL IMOBILELOR

ANEXA Nr. 2

UAT Cenad
Zonă cooperativizată (Co)

Sector cadastral nr.60


1. DESCRIEREA IMOBILULUI																	
DATE TEREN												DATE CONSTRUCȚII					
Identificator teren	Adresă imobil	Număr cadastral	Nr. CF	Id.ETERRA	Suprafața măsurată	Intravilan / extra.(I/E)	Nr. top.	Nr. tarla	Nr. parcelă	Categorie folosință	Suprafață parcelă	Identificator construcție	Cod grupă destinație	Suprafața construită	Nr. niveluri	Nr. CF	Constr. cu acte (DA/NU)
3092	Extravilan, UAT. Cenad, Jud. Timiș	A601/3/36			4200	E		601/3	36	A	4200						

2. PROPRIETATEA / POSESIA																
Titularul dreptului / posesiei			Data nașterii / CUI	Domiciliu / Sediu	Cota parte	Identificator entitate asociată	Cotă parte teren UI	Mod de dobândire	Act juridic			Obs. privitoare la proprietar				
Nume / Denumire	Inițiala tatălui	Prenume							Tip act	Nr. act / data	Emitent					
DAROȚI		IOSIF		Loc. Cenad, UAT. Cenad, Jud. Timiș	1/1	3092		Reconstituire	act administrativ	TP 5780/5 / 21.03.1995	CJSDAPT TIMIS					

3. SARCINI / DEZMEMBRĂMINTE																
Titular			Data nașterii / CUI	Domiciliu / Sediu	Tipul sarcinii sau al dezmembrămintelor dreptului de proprietate	Cota parte	Identificator entitate asociată	Act juridic			Valoare ipotecă	Tip monedă				
Nume / Denumire	Inițiala tatălui	Prenume						Tip act	Nr. act / data	Emitent						
-	-	-	-	-	-	-	-	-	-	-	-	-				

4. NOTĂRI, PROCESE, INTERDICȚII																
Tipul notării						Tip act		Nr. act/ data		Emitent			Identificator entitate asociată			
-						-		-		-			-			

5. OBSERVAȚII																
Imobil împrejmuit/ neîmprejmuit				Imobil contestat/ necontestat				Alte observații								
Neîmprejmuit																



REGISTRUL CADASTRAL AL IMOBILELOR

ANEXA Nr. 2

UAT Cenad

Zonă cooperativizată (Co)

Sector cadastral nr. 60

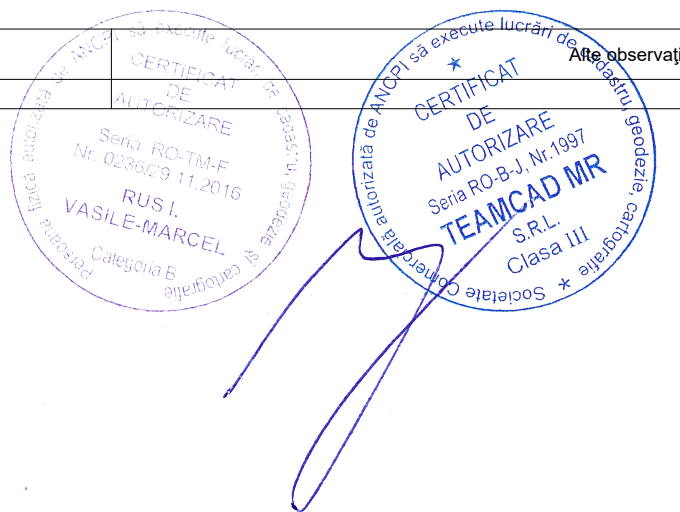
1. DESCRIEREA IMOBILULUI																	
DATE TEREN												DATE CONSTRUCȚII					
Identificator teren	Adresă imobil	Număr cadastral	Nr. CF	Id.ETERRA	Suprafața măsurată	Intravilan / extra.(I/E)	Nr. top.	Nr. tarla	Nr. parcelă	Categorie folosință	Suprafață parcelă	Identificator construcție	Cod grupă destinație	Suprafața construită	Nr. niveluri	Nr. CF	Constr. cu acte (DA/NU)
3093	Extravilan, UAT. Cenad, Jud. Timiș	A601/3/35	7442	401925	18000	E		601/3	35	A	18000						

2. PROPRIETATEA / POSESIA																
Titularul dreptului / posesiei			Data nașterii / CUI	Domiciliu / Sediu	Cota parte	Identificator entitate asociată	Cotă parte teren UI	Mod de dobândire	Act juridic			Obs. privitoare la proprietar				
Nume / Denumire	Inițiala tatălui	Prenume							Tip act	Nr. act / data	Emitent					
RO AGRICULTURE INVESTMENT SICAV S.R.L.			29179371	Loc. Bucuresti Sectorul 1, Str. CALEA FLOREASCA, Nr.55, Et.2, Ap.spatiul 2, UAT. București Sectorul 1, Jud. Municipiul București	1/1	3093		Convenție	act notarial	1139 / 29.08.2019	Rogojanu Octavian Viorel					

3. SARCINI / DEZMEMBRĂMINTE												
Titular			Data nașterii / CUI	Domiciliu / Sediu	Tipul sarcinii sau al dezmembrămintelor dreptului de proprietate	Cota parte	Identificator entitate asociată	Act juridic			Valoare ipotecă	Tip monedă
Nume / Denumire	Inițiala tatălui	Prenume						Tip act	Nr. act / data	Emitent		
-	-	-	-	-	-	-	-	-	-	-	-	-

4. NOTĂRI, PROCESE, INTERDICȚII				
Tipul notării	Tip act	Nr. act / data	Emitent	Identificator entitate asociată
-	-	-	-	-

5. OBSERVAȚII	
Imobil împrejmuit / neîmprejmuit	Imobil contestat / necontestat
Neîmprejmuit	



REGISTRUL CADASTRAL AL IMOBILELOR

ANEXA Nr. 2

UAT Cenad

Zonă cooperativizată (Co)

Sector cadastral nr. 60


1. DESCRIEREA IMOBILULUI																	
DATE TEREN												DATE CONSTRUCȚII					
Identificator teren	Adresă imobil	Număr cadastral	Nr. CF	Id.ETERRA	Suprafața măsurată	Intravilan / extra.(I/E)	Nr. top.	Nr. tarla	Nr. parcelă	Categorie folosință	Suprafață parcelă	Identificator construcție	Cod grupă destinație	Suprafața construită	Nr. niveluri	Nr. CF	Constr. cu acte (DA/NU)
3094	Extravilan, UAT. Cenad, Jud. Timiș	A601/3/34		402931	25800	E		601/3	34	A	25800						

2. PROPRIETATEA / POSESIA																
Titularul dreptului / posesiei			Data nașterii / CUI	Domiciliu / Sediu	Cota parte	Identificator entitate asociată	Cotă parte teren UI	Mod de dobândire	Act juridic			Obs. privitoare la proprietar				
Nume / Denumire	Inițiala tatălui	Prenume							Tip act	Nr. act / data	Emitent					
SARAFOLEAN		GHEORGHE		Loc. Cenad, UAT. Cenad, Jud. Timiș	2/3	3094		Reconstituire	act administrativ	23603 / 20.10.2015	BCPI SANNICOLAU MARE					
STOICA		ELENA		Loc. Cenad, Str. CRACIUN MIHAIL, Nr.11, UAT. Cenad, Jud. Timiș												
RO AGRICULTURE INVESTMENT SICAV S.R.L.			29179371	Loc. Bucuresti Sectorul 1, Str. CALEA FLOREASCA, Nr.55, Et.2, Ap.spatiul 2, UAT. București Sectorul 1, Jud. Municipiul București	1/3	3094		Convenție	act notarial	1139 / 29.08.2019	Rogojanu Octavian Viorel					

3. SARCINI / DEZMEMBRĂMINTE													
Titular			Data nașterii / CUI	Domiciliu / Sediu	Tipul sarcinii sau al dezmembrămintelor dreptului de proprietate	Cota parte	Identificator entitate asociată	Act juridic			Valoare ipotecă	Tip monedă	
Nume / Denumire	Inițiala tatălui	Prenume						Tip act	Nr. act / data	Emitent			
-	-	-	-	-	-	-	-	-	-	-	-	-	

4. NOTĂRI, PROCESE, INTERDICȚII													
Tipul notării					Tip act	Nr. act/ data	Emitent	Identificator entitate asociată					
-					-	-	-	-					

5. OBSERVAȚII													
Imobil împrejmuit/ neîmprejmuit				Imobil contestat/ necontestat				Alte observații					
Neîmprejmuit													



REGISTRUL CADASTRAL AL IMOBILELOR

ANEXA Nr. 2

UAT Cenad
Zonă cooperativizată (Co)

Sector cadastral nr. 60


1. DESCRIEREA IMOBILULUI																	
DATE TEREN												DATE CONSTRUCȚII					
Identificator teren	Adresă imobil	Număr cadastral	Nr. CF	Id.ETERRA	Suprafața măsurată	Intravilan / extra.(I/E)	Nr. top.	Nr. tarla	Nr. parcelă	Categorie folosință	Suprafață parcelă	Identificator construcție	Cod grupă destinație	Suprafața construită	Nr. niveluri	Nr. CF	Constr. cu acte (DA/NU)
3095	Extravilan, UAT. Cenad, Jud. Timiș	A601/3/33			8000	E		601/3	33	A	8000						

2. PROPRIETATEA / POSESIA																
Titularul dreptului / posesiei			Data nașterii / CUI	Domiciliu / Sediu	Cota parte	Identificator entitate asociată	Cotă parte teren UI	Mod de dobândire	Act juridic			Obs. privitoare la proprietar				
Nume / Denumire	Inițiala tatălui	Prenume							Tip act	Nr. act / data	Emitent					
MILICICI		EMIL		Loc. Cenad, UAT. Cenad, Jud. Timiș	1/1	3095		Reconstituire	act administrativ	TP 5780/8 / 21.03.1995	CJSDAPT TIMIS					

3. SARCINI / DEZMEMBRĂMINTE																
Titular			Data nașterii / CUI	Domiciliu / Sediu	Tipul sarcinii sau al dezmembrămintelor dreptului de proprietate	Cota parte	Identificator entitate asociată	Act juridic			Valoare ipotecă	Tip monedă				
Nume / Denumire	Inițiala tatălui	Prenume						Tip act	Nr. act / data	Emitent						
-	-	-	-	-	-	-	-	-	-	-	-	-				

4. NOTĂRI, PROCESE, INTERDICȚII																
Tipul notării						Tip act		Nr. act/ data		Emitent			Identificator entitate asociată			
-						-		-		-			-			

5. OBSERVAȚII																
Imobil împrejmuit/ neîmprejmuit				Imobil contestat/ necontestat				Alte observații								
Neîmprejmuit																



REGISTRUL CADASTRAL AL IMOBILELOR

ANEXA Nr. 2

UAT Cenad

Zonă cooperativizată (Co)

Sector cadastral nr.60

1. DESCRIEREA IMOBILULUI												DATE TEREN						DATE CONSTRUCȚII					
Identificator teren	Adresă imobil	Număr cadastral	Nr. CF	Id.ETERRA	Suprafața măsurată	Intravilan / extra.(I/E)	Nr. top.	Nr. tarla	Nr. parcelă	Categorie folosință	Suprafața parcelă	Identificator construcție	Cod grupă destinație	Suprafața construită	Nr. niveluri	Nr. CF	Constr. cu acte (DA/NU)						
3096	Extravilan, UAT. Cenad, Jud. Timiș	A601/3/32	7591	400991	18200	E		601/3	32	A	18200												

2. PROPRIETATEA / POSESIA													
Titularul dreptului / posesiei			Data nașterii / CUI	Domiciliu / Sediul	Cota parte	Identificator entitate asociată	Cotă parte teren UI	Mod de dobândire	Act juridic			Obs. privitoare la proprietar	
Nume / Denumire	Inițiala tatălui	Prenume							Tip act	Nr. act / data	Emitent		
S.C. AGRICULTURA TOP PECIU S.R. L.			29136737	Loc. Cenad, Str. Tudor Vladimirescu, Nr.12, Ap.2, UAT. Cenad, Jud. Timiș	1/1	3096		Convenție	act notarial	4505 / 16.12.2013	CIORICA MARIN EUGEN		

3. SARCINI / DEZMEMBRĂMINTE												
Titular			Data nașterii / CUI	Domiciliu / Sediul	Tipul sarcinii sau al dezmembrămintelor dreptului de proprietate	Cota parte	Identificator entitate asociată	Act juridic			Valoare ipotecă	Tip monedă
Nume / Denumire	Inițiala tatălui	Prenume						Tip act	Nr. act / data	Emitent		
SC. EXPLOATATIA AGRICOLA MATEI SRL			18430213	Loc. Cenad, Nr.1582 S, UAT. Cenad, Jud. Timiș	Ipotecă		3096	act notarial	4505 / 16.12.2013	CIORICA MARIN EUGEN	26092	EUR

4. NOTĂRI, PROCESE, INTERDICȚII				
Tipul notării	Tip act	Nr. act/ data	Emitent	Identificator entitate asociată
Interdicție convențională de instrainare și grevare - SC. EXPLOATATIA AGRICOLA MATEI SRL	act notarial	4505 / 16.12.2013	CIORICA MARIN EUGEN	3096

5. OBSERVAȚII	
Imobil împrejmuit/ neîmprejmuit	Imobil contestat/ necontestat
Neîmprejmuit	



REGISTRUL CADASTRAL AL IMOBILELOR

ANEXA Nr. 2

UAT Cenad
Zonă cooperativizată (Co)

Sector cadastral nr. 60


1. DESCRIEREA IMOBILULUI																	
DATE TEREN												DATE CONSTRUCȚII					
Identificator teren	Adresă imobil	Număr cadastral	Nr. CF	Id.ETERRA	Suprafața măsurată	Intravilan / extra.(I/E)	Nr. top.	Nr. tarla	Nr. parcelă	Categorie folosință	Suprafață parcelă	Identificator construcție	Cod grupă destinație	Suprafața construită	Nr. niveluri	Nr. CF	Constr. cu acte (DA/NU)
3097	Extravilan, UAT. Cenad, Jud. Timiș	A601/3/31		404790	8400	E		601/3	31	A	8400						

2. PROPRIETATEA / POSESIA																
Titularul dreptului / posesiei			Data nașterii / CUI	Domiciliu / Sediu	Cota parte	Identificator entitate asociată	Cotă parte teren UI	Mod de dobândire	Act juridic			Obs. privitoare la proprietar				
Nume / Denumire	Inițiala tatălui	Prenume							Tip act	Nr. act / data	Emitent					
SOCIETATEA AGROBILAN SRL			19285324	Loc. Cenad, Nr.1934 A, UAT. Cenad, Jud. Timiș	1/1	3097		Convenție	act notarial	2671 / 18.08.2020	Aman Daniel					

3. SARCINI / DEZMEMBRĂMINTE																
Titular			Data nașterii / CUI	Domiciliu / Sediu	Tipul sarcinii sau al dezmembrămintelor dreptului de proprietate	Cota parte	Identificator entitate asociată	Act juridic			Valoare ipotecă	Tip monedă				
Nume / Denumire	Inițiala tatălui	Prenume						Tip act	Nr. act / data	Emitent						
-	-	-	-	-	-	-	-	-	-	-	-	-				

4. NOTĂRI, PROCESE, INTERDICȚII																
Tipul notării						Tip act		Nr. act/ data		Emitent		Identificator entitate asociată				
-						-		-		-		-				

5. OBSERVAȚII																
Imobil împrejmuit/ neîmprejmuit				Imobil contestat/ necontestat				Alte observații								
Neîmprejmuit																



REGISTRUL CADASTRAL AL IMOBILELOR

ANEXA Nr. 2

UAT Cenad
Zonă cooperativizată (Co)

Sector cadastral nr. 60


1. DESCRIEREA IMOBILULUI																	
DATE TEREN												DATE CONSTRUCȚII					
Identificator teren	Adresă imobil	Număr cadastral	Nr. CF	Id.ETERRA	Suprafața măsurată	Intravilan / extra.(I/E)	Nr. top.	Nr. tarla	Nr. parcelă	Categorie folosință	Suprafață parcelă	Identificator construcție	Cod grupă destinație	Suprafața construită	Nr. niveluri	Nr. CF	Constr. cu acte (DA/NU)
3098	Extravilan, UAT. Cenad, Jud. Timiș	A601/3/30		402353	8000	E		601/3	30	A	8000						

2. PROPRIETATEA / POSESIA																
Titularul dreptului / posesiei			Data nașterii / CUI	Domiciliu / Sediu	Cota parte	Identificator entitate asociată	Cotă parte teren UI	Mod de dobândire	Act juridic			Obs. privitoare la proprietar				
Nume / Denumire	Inițiala tatălui	Prenume							Tip act	Nr. act / data	Emitent					
RO AGRICULTURE INVESTMENT SICAV S.R.L.			29179371	Loc. Bucuresti Sectorul 1, Str. CALEA FLOREASCA, Nr.55, Et.2, Ap.spatiul 2, UAT. București Sectorul 1, Jud. Municipiul București	1/1	3098		Convenție	act notarial	1139 / 29.08.2019	Rogojanu Octavian Viorel					

3. SARCINI / DEZMEMBRĂMINTE												
Titular			Data nașterii / CUI	Domiciliu / Sediu	Tipul sarcinii sau al dezmembrămintelor dreptului de proprietate	Cota parte	Identificator entitate asociată	Act juridic			Valoare ipotecă	Tip monedă
Nume / Denumire	Inițiala tatălui	Prenume						Tip act	Nr. act / data	Emitent		
-	-	-	-	-	-	-	-	-	-	-	-	-

4. NOTĂRI, PROCESE, INTERDICȚII				
Tipul notării	Tip act	Nr. act / data	Emitent	Identificator entitate asociată
-	-	-	-	-

5. OBSERVAȚII	
Imobil împrejmuit / neîmprejmuit	Imobil contestat / necontestat
Neîmprejmuit	



REGISTRUL CADASTRAL AL IMOBILELOR

ANEXA Nr. 2

UAT Cenad
Zonă cooperativizată (Co)

Sector cadastral nr. 60


1. DESCRIEREA IMOBILULUI																	
DATE TEREN												DATE CONSTRUCȚII					
Identificator teren	Adresă imobil	Număr cadastral	Nr. CF	Id.ETERRA	Suprafața măsurată	Intravilan / extra.(I/E)	Nr. top.	Nr. tarla	Nr. parcelă	Categorie folosință	Suprafața parcelă	Identificator construcție	Cod grupă destinație	Suprafața construită	Nr. niveluri	Nr. CF	Constr. cu acte (DA/NU)
3099	Extravilan, UAT. Cenad, Jud. Timiș	A601/3/29	20039	402673	11300	E		601/3	29	A	11300						

2. PROPRIETATEA / POSESIA																
Titularul dreptului / posesiei			Data nașterii / CUI	Domiciliu / Sediu	Cota parte	Identificator entitate asociată	Cotă parte teren UI	Mod de dobândire	Act juridic			Obs. privitoare la proprietar				
Nume / Denumire	Inițiala tatălui	Prenume							Tip act	Nr. act / data	Emitent					
RO AGRICULTURE INVESTMENT SICAV S.R.L.			29179371	Loc. Bucuresti Sectorul 1, Str. CALEA FLOREASCA, Nr.55, Et.2, Ap.spatiul 2, UAT. București Sectorul 1, Jud. Municipiul București	1/1	3099		Convenție	act notarial	1139 / 29.08.2019	Rogojanu Octavian Viorel					

3. SARCINI / DEZMEMBRĂMINTE												
Titular			Data nașterii / CUI	Domiciliu / Sediu	Tipul sarcinii sau al dezmembrămintelor dreptului de proprietate	Cota parte	Identificator entitate asociată	Act juridic			Valoare ipotecă	Tip monedă
Nume / Denumire	Inițiala tatălui	Prenume						Tip act	Nr. act / data	Emitent		
-	-	-	-	-	-	-	-	-	-	-	-	-

4. NOTĂRI, PROCESE, INTERDICȚII				
Tipul notării	Tip act	Nr. act / data	Emitent	Identificator entitate asociată
-	-	-	-	-

5. OBSERVAȚII	
Imobil împrejmuit/ neîmprejmuit	Imobil contestat/ necontestat
Neîmprejmuit	



REGISTRUL CADASTRAL AL IMOBILELOR

ANEXA Nr. 2

UAT Cenad
Zonă cooperativizată (Co)

Sector cadastral nr. 60


1. DESCRIEREA IMOBILULUI																	
DATE TEREN												DATE CONSTRUCȚII					
Identificator teren	Adresă imobil	Număr cadastral	Nr. CF	Id.ETERRA	Suprafața măsurată	Intravilan / extra.(I/E)	Nr. top.	Nr. tarla	Nr. parcelă	Categorie folosință	Suprafață parcelă	Identificator construcție	Cod grupă destinație	Suprafața construită	Nr. niveluri	Nr. CF	Constr. cu acte (DA/NU)
3100	Extravilan, UAT. Cenad, Jud. Timiș	A601/3/28			28900	E		601/3	28	A	28900						

2. PROPRIETATEA / POSESIA																
Titularul dreptului / posesiei			Data nașterii / CUI	Domiciliu / Sediu	Cota parte	Identificator entitate asociată	Cotă parte teren UI	Mod de dobândire	Act juridic			Obs. privitoare la proprietar				
Nume / Denumire	Inițiala tatălui	Prenume							Tip act	Nr. act / data	Emitent					
POPA		MIA		Loc. Cenad, UAT. Cenad, Jud. Timiș	1/1	3100		Reconstituire	act administrativ	TP 5780/53 / 27.03.1995	CJSDAPT TIMIS					

3. SARCINI / DEZMEMBRĂMINTE																
Titular			Data nașterii / CUI	Domiciliu / Sediu	Tipul sarcinii sau al dezmembrămintelor dreptului de proprietate	Cota parte	Identificator entitate asociată	Act juridic			Valoare ipotecă	Tip monedă				
Nume / Denumire	Inițiala tatălui	Prenume						Tip act	Nr. act / data	Emitent						
-	-	-	-	-	-	-	-	-	-	-	-	-				

4. NOTĂRI, PROCESE, INTERDICȚII																
Tipul notării					Tip act		Nr. act/ data		Emitent			Identificator entitate asociată				

5. OBSERVAȚII																
Imobil împrejmuit/ neîmprejmuit				Imobil contestat/ necontestat				Alte observații								
Neîmprejmuit																



REGISTRUL CADASTRAL AL IMOBILELOR

ANEXA Nr. 2

UAT Cenad

Zonă cooperativizată (Co)

Sector cadastral nr. 60

1. DESCRIEREA IMOBILULUI																	
DATE TEREN												DATE CONSTRUCȚII					
Identificator teren	Adresă imobil	Număr cadastral	Nr. CF	Id.ETERRA	Suprafața măsurată	Intravilan / extra.(I/E)	Nr. top.	Nr. tarla	Nr. parcelă	Categorie folosință	Suprafața parcelă	Identificator construcție	Cod grupă destinație	Suprafața construită	Nr. niveluri	Nr. CF	Constr. cu acte (DA/NU)
3101	Extravilan, UAT. Cenad, Jud. Timiș	A601/3/27		405968	17000	E		601/3	27	A	17000						

2. PROPRIETATEA / POSESIA																
Titularul dreptului / posesiei			Data nașterii / CUI	Domiciliu / Sediu	Cota parte	Identificator entitate asociată	Cotă parte teren UI	Mod de dobândire	Act juridic			Obs. privitoare la proprietar				
Nume / Denumire	Inițiala tatălui	Prenume							Tip act	Nr. act / data	Emitent					
STOIAN		DAN		Loc. Cenad, UAT. Cenad, Jud. Timiș	1/5	3101		Convenție	act notarial	7631 / 15.10.2002	NP EDUARD LAMBERT					
STOIAN		MARIA		Loc. Cenad, UAT. Cenad, Jud. Timiș												
STOIAN		DAN	28.10.1961	Loc. Sânnicolau Mare, Str. OITUZ, Nr.90, UAT. Sânnicolau Mare, Jud. Timiș	1/5	3101		Succesiune	act notarial	316 / 03.06.2011	NP DANIEL AMAN					
VOVĂLCA		DORINA	30.12.1958	Loc. Timisoara, Str. IZLAZ, Nr.64, Ap.2, UAT. Timișoara, Jud. Timiș	1/5	3101		Succesiune	act administrativ	317 / 22.06.2021	NP EMIL SIMION GRUI					
STOIAN		DAN	28.10.1961	Loc. Sânnicolau Mare, Str. OITUZ, Nr.90, UAT. Sânnicolau Mare, Jud. Timiș	2/5	3101		Convenție	act notarial	5414 / 18.12.2023	Grui Emil Simion					
STOIAN		MARIA	29.01.1962	Loc. Sânnicolau Mare, Str. Oituz, Nr.90, UAT. Sânnicolau Mare, Jud. Timiș												

3. SARCINI / DEZMEMBRĂMINTE																
Titular			Data nașterii / CUI	Domiciliu / Sediu	Tipul sarcinii sau al dezmembrămintelor dreptului de proprietate	Cota parte	Identificator entitate asociată	Act juridic	Valoare ipotecă	Tip monedă						
Nume / Denumire	Inițiala tatălui	Prenume									Tip act	Nr. act / data	Emitent			
-	-	-	-	-	-	-	-	-	-	-						

4. NOTĂRI, PROCESE, INTERDICȚII																
Tipul notării							Tip act		Nr. act / data		Emitent		Identificator entitate asociată			
-							-		-		-		-			

5. OBSERVAȚII																
Imobil împrejmuit/ neîmprejmuit					Imobil contestat/ necontestat					Alte observații						
Neîmprejmuit																

REGISTRUL CADASTRAL AL IMOBILELOR

ANEXA Nr. 2

UAT Cenad

Zonă cooperativizată (Co)

Sector cadastral nr.60

1. DESCRIEREA IMOBILULUI																	
DATE TEREN												DATE CONSTRUCȚII					
Identificator teren	Adresă imobil	Număr cadastral	Nr. CF	Id.ETERRA	Suprafața măsurată	Intravilan / extra.(I/E)	Nr. top.	Nr. tarla	Nr. parcelă	Categorie folosință	Suprafața parcelă	Identificator construcție	Cod grupă destinație	Suprafața construită	Nr. niveluri	Nr. CF	Constr. cu acte (DA/NU)
3102	Extravilan, UAT. Cenad, Jud. Timiș	A601/3/26		405967	6000	E		601/3	26	A	6000						


2. PROPRIETATEA / POSESIA																
Titularul dreptului / posesiei			Data nașterii / CUI	Domiciliu / Sediu	Cota parte	Identificator entitate asociată	Cotă parte teren UI	Mod de dobândire	Act juridic			Obs. privitoare la proprietar				
Nume / Denumire	Inițiala tatălui	Prenume							Tip act	Nr. act / data	Emitent					
STOIAN		DAN	28.10.1961	Loc. Sânnicolau Mare, Str. OITUZ, Nr.90, UAT. Sânnicolau Mare, Jud. Timiș	1/5	3102		Convenție	act notarial	7631 / 15.10.2002	NP EDUARD LAMBERT					
STOIAN		MARIA		Loc. Cenad, UAT. Cenad, Jud. Timiș												
STOIAN		DAN	28.10.1961	Loc. Sânnicolau Mare, Str. OITUZ, Nr.90, UAT. Sânnicolau Mare, Jud. Timiș	1/5	3102		Succesiune	act notarial	316 / 03.06.2011	NP DANIEL AMAN					
VOVĂLCA		DORINA	30.12.1958	Loc. Timișoara, Str. IZLAZ, Nr.64, Ap.2, UAT. Timișoara, Jud. Timiș	1/5	3102		Succesiune	act notarial	317 / 22.06.2021	NP EMIL SIMION GRUI					
STOIAN		DAN	28.10.1961	Loc. Sânnicolau Mare, Str. OITUZ, Nr.90, UAT. Sânnicolau Mare, Jud. Timiș	2/5	3102		Convenție	act notarial	5414 / 18.12.2023	Grui Emil Simion					
STOIAN		MARIA	29.01.1962	Loc. Sânnicolau Mare, Str. Oituz, Nr.90, UAT. Sânnicolau Mare, Jud. Timiș												

3. SARCINI / DEZMEMBRĂMINTE																
Titular			Data nașterii / CUI	Domiciliu / Sediu	Tipul sarcinii sau al dezmembrămintelor dreptului de proprietate	Cota parte	Identificator entitate asociată	Act juridic	Tip act	Nr. act / data	Emitent	Valoare ipotecă	Tip monedă			
Nume / Denumire	Inițiala tatălui	Prenume														
-	-	-	-	-	-	-	-	-	-	-	-	-	-			

4. NOTĂRI, PROCESE, INTERDICȚII																
Tipul notării							Tip act		Nr. act/ data		Emitent		Identificator entitate asociată			
-							-		-		-		-			

5. OBSERVAȚII

Imobil împrejmuit/ neîmprejmuit	Imobil contestat/ necontestat	Alte observații
Neîmprejmuit		



REGISTRUL CADASTRAL AL IMOBILELOR

ANEXA Nr. 2

UAT Cenad
Zonă cooperativizată (Co)

Sector cadastral nr. 60


1. DESCRIEREA IMOBILULUI																	
DATE TEREN												DATE CONSTRUCȚII					
Identificator teren	Adresă imobil	Număr cadastral	Nr. CF	Id.ETERRA	Suprafața măsurată	Intravilan / extra.(I/E)	Nr. top.	Nr. tarla	Nr. parcelă	Categorie folosință	Suprafață parcelă	Identificator construcție	Cod grupă destinație	Suprafața construită	Nr. niveluri	Nr. CF	Constr. cu acte (DA/NU)
3103	Extravilan, UAT. Cenad, Jud. Timiș	A601/3/25		403693	16400	E		601/3	25	A	16400						

2. PROPRIETATEA / POSESIA													
Titularul dreptului / posesiei			Data nașterii / CUI	Domiciliu / Sediu	Cota parte	Identificator entitate asociată	Cotă parte teren UI	Mod de dobândire	Act juridic			Obs. privitoare la proprietar	
Nume / Denumire	Inițiala tatălui	Prenume							Tip act	Nr. act / data	Emitent		
COJOCARU		ELENA	03.04.1952	Loc. Cenad, UAT. Cenad, Jud. Timiș	1/1	3103		Sucesiune	act notarial	1084 / 09.12.2004	LAMBERT		

3. SARCINI / DEZMEMBRĂMINTE												
Titular			Data nașterii / CUI	Domiciliu / Sediu	Tipul sarcinii sau al dezmembrămintelor dreptului de proprietate	Cota parte	Identificator entitate asociată	Act juridic			Valoare ipotecă	Tip monedă
Nume / Denumire	Inițiala tatălui	Prenume						Tip act	Nr. act / data	Emitent		
-	-	-	-	-	-	-	-	-	-	-	-	-

4. NOTĂRI, PROCESE, INTERDICȚII				
Tipul notării	Tip act	Nr. act/ data	Emitent	Identificator entitate asociată
-	-	-	-	-

5. OBSERVAȚII		
Imobil împrejmuit/ neîmprejmuit	Imobil contestat/ necontestat	Alte observații
Neîmprejmuit		



REGISTRUL CADASTRAL AL IMOBILELOR

ANEXA Nr. 2

UAT Cenad

Zonă cooperativizată (Co)

Sector cadastral nr. 60


1. DESCRIEREA IMOBILULUI																	
DATE TEREN												DATE CONSTRUCȚII					
Identificator teren	Adresă imobil	Număr cadastral	Nr. CF	Id.ETERRA	Suprafața măsurată	Intravilan / extra.(I/E)	Nr. top.	Nr. tarla	Nr. parcelă	Categorie folosință	Suprafață parcelă	Identificator construcție	Cod grupă destinație	Suprafața construită	Nr. niveluri	Nr. CF	Constr. cu acte (DA/NU)
3104	Extravilan, UAT. Cenad, Jud. Timiș	A601/3/24	8166	402550	20700	E		601/3	24	A	20700						

2. PROPRIETATEA / POSESIA																
Titularul dreptului / posesiei			Data nașterii / CUI	Domiciliu / Sediul	Cota parte	Identificator entitate asociată	Cotă parte teren UI	Mod de dobândire	Act juridic			Obs. privitoare la proprietar				
Nume / Denumire	Inițiala tatălui	Prenume							Tip act	Nr. act / data	Emitent					
BLENDEA		ROLAND		Loc. Cenad, UAT. Cenad, Jud. Timiș	1/1	3104		Convenție	act notarial	0 / 01.01.2005	NP					
BLENDEA		MARIANA		Loc. Cenad, UAT. Cenad, Jud. Timiș												

3. SARCINI / DEZMEMBRĂMINTE																
Titular			Data nașterii / CUI	Domiciliu / Sediul	Tipul sarcinii sau al dezmembrămintelor dreptului de proprietate	Cota parte	Identificator entitate asociată	Act juridic			Valoare ipotecă	Tip monedă				
Nume / Denumire	Inițiala tatălui	Prenume						Tip act	Nr. act / data	Emitent						
-	-	-	-	-	-	-	-	-	-	-	-	-				

4. NOTĂRI, PROCESE, INTERDICȚII																
Tipul notării							Tip act	Nr. act/ data	Emitent	Identificator entitate asociată						
-							-	-	-	-						

5. OBSERVAȚII																
Imobil împrejmuit/ neîmprejmuit				Imobil contestat/ necontestat				Alte observații								
Neîmprejmuit																



REGISTRUL CADASTRAL AL IMOBILELOR

ANEXA Nr. 2

UAT Cenad
Zonă cooperativizată (Co)

Sector cadastral nr.60


1. DESCRIEREA IMOBILULUI																	
DATE TEREN												DATE CONSTRUCȚII					
Identificator teren	Adresă imobil	Număr cadastral	Nr. CF	Id.ETERRA	Suprafața măsurată	Intravilan / extra.(I/E)	Nr. top.	Nr. tarla	Nr. parcelă	Categorie folosință	Suprafață parcelă	Identificator construcție	Cod grupă destinație	Suprafața construită	Nr. niveluri	Nr. CF	Constr. cu acte (DA/NU)
3105	Extravilan, UAT. Cenad, Jud. Timiș	A601/3/23	8175	401788	15100	E		601/3	23	A	15100						

2. PROPRIETATEA / POSESIA																
Titularul dreptului / posesiei			Data nașterii / CUI	Domiciliu / Sediu	Cota parte	Identificator entitate asociată	Cotă parte teren UI	Mod de dobândire	Act juridic			Obs. privitoare la proprietar				
Nume / Denumire	Inițiala tatălui	Prenume							Tip act	Nr. act / data	Emitent					
RO AGRICULTURE INVESTMENT SICAV S.R.L.			29179371	Loc. Bucuresti Sectorul 1, Str. CALEA FLOREASCA, Nr.55, Et.2, Ap.spatiul 2, UAT. București Sectorul 1, Jud. Municipiul București	1/1	3105		Convenție	act notarial	1139 / 29.08.2019	Rogojanu Octavian Viorel					

3. SARCINI / DEZMEMBRĂMINTE												
Titular			Data nașterii / CUI	Domiciliu / Sediu	Tipul sarcinii sau al dezmembrămintelor dreptului de proprietate	Cota parte	Identificator entitate asociată	Act juridic			Valoare ipotecă	Tip monedă
Nume / Denumire	Inițiala tatălui	Prenume						Tip act	Nr. act / data	Emitent		
-	-	-	-	-	-	-	-	-	-	-	-	-

4. NOTĂRI, PROCESE, INTERDICȚII				
Tipul notării	Tip act	Nr. act / data	Emitent	Identificator entitate asociată
-	-	-	-	-

5. OBSERVAȚII	
Imobil împrejmuit/ neîmprejmuit	Imobil contestat/ necontestat
Neîmprejmuit	



REGISTRUL CADASTRAL AL IMOBILELOR

ANEXA Nr. 2

UAT Cenad
Zonă cooperativizată (Co)

Sector cadastral nr. 60


1. DESCRIEREA IMOBILULUI																	
DATE TEREN											DATE CONSTRUCȚII						
Identificator teren	Adresă imobil	Număr cadastral	Nr. CF	Id.ETERRA	Suprafața măsurată	Intravilan / extra.(I/E)	Nr. top.	Nr. tarla	Nr. parcelă	Categorie folosință	Suprafață parcelă	Identificator construcție	Cod grupă destinație	Suprafața construită	Nr. niveluri	Nr. CF	Constr. cu acte (DA/NU)
3106	Extravilan, UAT. Cenad, Jud. Timiș	A601/3/22			17400	E		601/3	22	A	17400						

2. PROPRIETATEA / POSESIA												
Titularul dreptului / posesiei			Data nașterii / CUI	Domiciliu / Sediu	Cota parte	Identificator entitate asociată	Cotă parte teren UI	Mod de dobândire	Act juridic			Obs. privitoare la proprietar
Nume / Denumire	Inițiala tatălui	Prenume							Tip act	Nr. act / data	Emitent	
FUNARIU		VASILE		Loc. Cenad, UAT. Cenad, Jud. Timiș	1/1	3106		Reconstituire	act administrativ	TP 5780/10 / 22.03.1995	CJSDAPT TIMIS	

3. SARCINI / DEZMEMBRĂMINTE												
Titular			Data nașterii / CUI	Domiciliu / Sediu	Tipul sarcinii sau al dezmembrămintelor dreptului de proprietate	Cota parte	Identificator entitate asociată	Act juridic			Valoare ipotecă	Tip monedă
Nume / Denumire	Inițiala tatălui	Prenume						Tip act	Nr. act / data	Emitent		
-	-	-	-	-	-	-	-	-	-	-	-	-

4. NOTĂRI, PROCESE, INTERDICȚII				
Tipul notării	Tip act	Nr. act/ data	Emitent	Identificator entitate asociată
-	-	-	-	-

5. OBSERVAȚII		
Imobil împrejmuit/ neîmprejmuit	Imobil contestat/ necontestat	Alte observații
Neîmprejmuit		



REGISTRUL CADASTRAL AL IMOBILELOR

ANEXA Nr. 2

UAT Cenad

Zonă cooperativizată (Co)

Sector cadastral nr. 60

1. DESCRIEREA IMOBILULUI																	
DATE TEREN												DATE CONSTRUCȚII					
Identificator teren	Adresă imobil	Număr cadastral	Nr. CF	Id.ETERRA	Suprafața măsurată	Intravilan / extra.(I/E)	Nr. top.	Nr. tarla	Nr. parcelă	Categorie folosință	Suprafață parcelă	Identificator construcție	Cod grupă destinație	Suprafața construită	Nr. niveluri	Nr. CF	Constr. cu acte (DA/NU)
3107	Extravilan, UAT. Cenad, Jud. Timiș	A601/3/21		405261	16900	E		601/3	21	A	16900						

2. PROPRIETATEA / POSESIA													
Titularul dreptului / posesiei			Data nașterii / CUI	Domiciliu / Sediul	Cota parte	Identificator entitate asociată	Cotă parte teren UI	Mod de dobândire	Act juridic			Obs. privitoare la proprietar	
Nume / Denumire	Inițiala tatălui	Prenume							Tip act	Nr. act / data	Emitent		
VLASCICI		DESENCA	17.03.1946	Loc. Cenad, Nr.276, UAT. Cenad, Jud. Timiș	2/8	3107		Sucesiune	act notarial	506 / 14.09.2021	NP DANIEL AMAN-CM		
GALIJASEVIC		RADMILA	30.01.1970	Loc. Cenad, Nr.276, UAT. Cenad, Jud. Timiș	3/8	3107		Sucesiune	act notarial	506 / 14.09.2021	NP DANIEL AMAN-CM		
VLASCICI		SNEJANA	13.06.1997	Loc. Cenad, Nr.276, UAT. Cenad, Jud. Timiș	3/8	3107		Sucesiune	act notarial	506 / 14.09.2021	NP DANIEL AMAN-CM		

3. SARCINI / DEZMEMBRĂMINTE													
Titular			Data nașterii / CUI	Domiciliu / Sediul	Tipul sarcinii sau al dezmembrămintelor dreptului de proprietate	Cota parte	Identificator entitate asociată	Act juridic			Valoare ipotecă	Tip monedă	
Nume / Denumire	Inițiala tatălui	Prenume						Tip act	Nr. act / data	Emitent			
-	-	-	-	-	-	-	-	-	-	-	-	-	

4. NOTĂRI, PROCESE, INTERDICȚII				
Tipul notării	Tip act	Nr. act / data	Emitent	Identificator entitate asociată
-	-	-	-	-

5. OBSERVAȚII	
Imobil împrejmuit / neîmprejmuit	Imobil contestat / necontestat
Neîmprejmuit	



REGISTRUL CADASTRAL AL IMOBILELOR

ANEXA Nr. 2

UAT Cenad

Zonă cooperativizată (Co)

Sector cadastral nr. 60

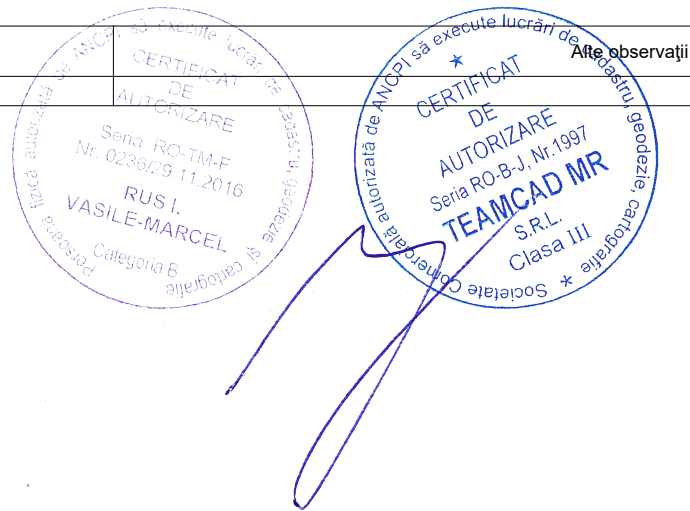
1. DESCRIEREA IMOBILULUI																	
DATE TEREN												DATE CONSTRUCȚII					
Identificator teren	Adresă imobil	Număr cadastral	Nr. CF	Id.ETERRA	Suprafața măsurată	Intravilan / extra.(I/E)	Nr. top.	Nr. tarla	Nr. parcelă	Categorie folosință	Suprafața parcelă	Identificator construcție	Cod grupă destinație	Suprafața construită	Nr. niveluri	Nr. CF	Constr. cu acte (DA/NU)
3108	Extravilan, UAT. Cenad, Jud. Timiș	A601/3/20		401346	17861	E		601/3	20	A	17861						

2. PROPRIETATEA / POSESIA																
Titularul dreptului / posesiei			Data nașterii / CUI	Domiciliu / Sediu	Cota parte	Identificator entitate asociată	Cotă parte teren UI	Mod de dobândire	Act juridic			Obs. privitoare la proprietar				
Nume / Denumire	Inițiala tatălui	Prenume							Tip act	Nr. act / data	Emitent					
RO AGRICULTURE INVESTMENT SICAV S.R.L.			29179371	Loc. Bucuresti Sectorul 1, Str. CALEA FLOREASCA, Nr.55, Et.2, Ap.spatiul 2, UAT. București Sectorul 1, Jud. Municipiul București	1/1	3108		Convenție	act notarial	1139 / 29.08.2019	Rogojanu Octavian Viorel					

3. SARCINI / DEZMEMBRĂMINTE												
Titular			Data nașterii / CUI	Domiciliu / Sediu	Tipul sarcinii sau al dezmembrămintelor dreptului de proprietate	Cota parte	Identificator entitate asociată	Act juridic			Valoare ipotecă	Tip monedă
Nume / Denumire	Inițiala tatălui	Prenume						Tip act	Nr. act / data	Emitent		
-	-	-	-	-	-	-	-	-	-	-	-	-

4. NOTĂRI, PROCESE, INTERDICȚII				
Tipul notării	Tip act	Nr. act / data	Emitent	Identificator entitate asociată
-	-	-	-	-

5. OBSERVAȚII	
Imobil împrejmuit / neîmprejmuit	Imobil contestat / necontestat
Neîmprejmuit	



REGISTRUL CADASTRAL AL IMOBILELOR

ANEXA Nr. 2

UAT Cenad
Zonă cooperativizată (Co)

Sector cadastral nr. 60


1. DESCRIEREA IMOBILULUI																	
DATE TEREN												DATE CONSTRUCȚII					
Identificator teren	Adresă imobil	Număr cadastral	Nr. CF	Id.ETERRA	Suprafața măsurată	Intravilan / extra.(I/E)	Nr. top.	Nr. tarla	Nr. parcelă	Categorie folosință	Suprafață parcelă	Identificator construcție	Cod grupă destinație	Suprafața construită	Nr. niveluri	Nr. CF	Constr. cu acte (DA/NU)
3109	Extravilan, UAT. Cenad, Jud. Timiș	A601/3/19			8600	E		601/3	19	A	8600						

2. PROPRIETATEA / POSESIA																
Titularul dreptului / posesiei			Data nașterii / CUI	Domiciliu / Sediu	Cota parte	Identificator entitate asociată	Cotă parte teren UI	Mod de dobândire	Act juridic			Obs. privitoare la proprietar				
Nume / Denumire	Inițiala tatălui	Prenume							Tip act	Nr. act / data	Emitent					
BOJIN		CRISTINA		Loc. Cenad, UAT. Cenad, Jud. Timiș	1/1	3109		Reconstituire	act administrativ	TP 5769/24 / 22.08.1995	CJSDAPT TIMIS					

3. SARCINI / DEZMEMBRĂMINTE																
Titular			Data nașterii / CUI	Domiciliu / Sediu	Tipul sarcinii sau al dezmembrămintelor dreptului de proprietate	Cota parte	Identificator entitate asociată	Act juridic			Valoare ipotecă	Tip monedă				
Nume / Denumire	Inițiala tatălui	Prenume						Tip act	Nr. act / data	Emitent						
-	-	-	-	-	-	-	-	-	-	-	-	-				

4. NOTĂRI, PROCESE, INTERDICȚII																
Tipul notării						Tip act		Nr. act/ data		Emitent		Identificator entitate asociată				
-						-		-		-		-				

5. OBSERVAȚII																
Imobil împrejmuit/ neîmprejmuit				Imobil contestat/ necontestat				Alte observații								
Neîmprejmuit																



REGISTRUL CADASTRAL AL IMOBILELOR

ANEXA Nr. 2

UAT Cenad
Zonă cooperativizată (Co)

Sector cadastral nr.60


1. DESCRIEREA IMOBILULUI																	
DATE TEREN											DATE CONSTRUCȚII						
Identificator teren	Adresă imobil	Număr cadastral	Nr. CF	Id.ETERRA	Suprafața măsurată	Intravilan / extra.(I/E)	Nr. top.	Nr. tarla	Nr. parcelă	Categorie folosință	Suprafață parcelă	Identificator construcție	Cod grupă destinație	Suprafața construită	Nr. niveluri	Nr. CF	Constr. cu acte (DA/NU)
3110	Extravilan, UAT. Cenad, Jud. Timiș	A601/3/18			17200	E		601/3	18	A	17200						

2. PROPRIETATEA / POSESIA												
Titularul dreptului / posesiei			Data nașterii / CUI	Domiciliu / Sediu	Cota parte	Identificator entitate asociată	Cotă parte teren UI	Mod de dobândire	Act juridic			Obs. privitoare la proprietar
Nume / Denumire	Inițiala tatălui	Prenume							Tip act	Nr. act / data	Emitent	
FLORU		IOAN		Loc. Cenad, UAT. Cenad, Jud. Timiș	1/1	3110		Reconstituire	act administrativ	TP 5780/12 / 22.03.1995	CJSDAPT TIMIS	

3. SARCINI / DEZMEMBRĂMINTE												
Titular			Data nașterii / CUI	Domiciliu / Sediu	Tipul sarcinii sau al dezmembrămintelor dreptului de proprietate	Cota parte	Identificator entitate asociată	Act juridic			Valoare ipotecă	Tip monedă
Nume / Denumire	Inițiala tatălui	Prenume						Tip act	Nr. act / data	Emitent		
-	-	-	-	-	-	-	-	-	-	-	-	-

4. NOTĂRI, PROCESE, INTERDICȚII				
Tipul notării	Tip act	Nr. act/ data	Emitent	Identificator entitate asociată
-	-	-	-	-

5. OBSERVAȚII		
Imobil împrejmuit/ neîmprejmuit	Imobil contestat/ necontestat	Alte observații
Neîmprejmuit		



REGISTRUL CADASTRAL AL IMOBILELOR

ANEXA Nr. 2

UAT Cenad

Zonă cooperativizată (Co)

Sector cadastral nr.60


1. DESCRIEREA IMOBILULUI																	
DATE TEREN												DATE CONSTRUCȚII					
Identificator teren	Adresă imobil	Număr cadastral	Nr. CF	Id.ETERRA	Suprafața măsurată	Intravilan / extra.(I/E)	Nr. top.	Nr. tarla	Nr. parcelă	Categorie folosință	Suprafața parcelă	Identificator construcție	Cod grupă destinație	Suprafața construită	Nr. niveluri	Nr. CF	Constr. cu acte (DA/NU)
3111	Extravilan, UAT. Cenad, Jud. Timiș	A601/3/17		400852	16600	E		601/3	17	A	16600						

2. PROPRIETATEA / POSESIA																
Titularul dreptului / posesiei			Data nașterii / CUI	Domiciliu / Sediu	Cota parte	Identificator entitate asociată	Cotă parte teren UI	Mod de dobândire	Act juridic			Obs. privitoare la proprietar				
Nume / Denumire	Inițiala tatălui	Prenume							Tip act	Nr. act / data	Emitent					
RO AGRICULTURE INVESTMENT SICAV S.R.L.			29179371	Loc. Bucuresti Sectorul 1, Str. CALEA FLOREASCA, Nr.55, Et.2, Ap.spatiul 2, UAT. București Sectorul 1, Jud. Municipiul București	1/1	3111		Convenție	act notarial	1139 / 29.08.2019	Rogojanu Octavian Viorel					

3. SARCINI / DEZMEMBRĂMINTE												
Titular			Data nașterii / CUI	Domiciliu / Sediu	Tipul sarcinii sau al dezmembrămintelor dreptului de proprietate	Cota parte	Identificator entitate asociată	Act juridic			Valoare ipotecă	Tip monedă
Nume / Denumire	Inițiala tatălui	Prenume						Tip act	Nr. act / data	Emitent		
-	-	-	-	-	-	-	-	-	-	-	-	-

4. NOTĂRI, PROCESE, INTERDICȚII				
Tipul notării	Tip act	Nr. act / data	Emitent	Identificator entitate asociată
-	-	-	-	-

5. OBSERVAȚII	
Imobil împrejmuit / neîmprejmuit	Imobil contestat / necontestat
Neîmprejmuit	



REGISTRUL CADASTRAL AL IMOBILELOR

ANEXA Nr. 2

UAT Cenad
Zonă cooperativizată (Co)

Sector cadastral nr. 60


1. DESCRIEREA IMOBILULUI																	
DATE TEREN												DATE CONSTRUCȚII					
Identificator teren	Adresă imobil	Număr cadastral	Nr. CF	Id.ETERRA	Suprafața măsurată	Intravilan / extra.(I/E)	Nr. top.	Nr. tarla	Nr. parcelă	Categorie folosință	Suprafață parcelă	Identificator construcție	Cod grupă destinație	Suprafața construită	Nr. niveluri	Nr. CF	Constr. cu acte (DA/NU)
3112	Extravilan, UAT. Cenad, Jud. Timiș	A601/3/16			3300	E		601/3	16	A	3300						

2. PROPRIETATEA / POSESIA																
Titularul dreptului / posesiei			Data nașterii / CUI	Domiciliu / Sediu	Cota parte	Identificator entitate asociată	Cotă parte teren UI	Mod de dobândire	Act juridic			Obs. privitoare la proprietar				
Nume / Denumire	Inițiala tatălui	Prenume							Tip act	Nr. act / data	Emitent					
COLOMPAR		ELENA		Loc. Cenad, UAT. Cenad, Jud. Timiș	1/1	3112		Reconstituire	act administrativ	TP 4283/66 / 27.02.1995	CJSDAPT TIMIS					

3. SARCINI / DEZMEMBRĂMINTE																
Titular			Data nașterii / CUI	Domiciliu / Sediu	Tipul sarcinii sau al dezmembrămintelor dreptului de proprietate	Cota parte	Identificator entitate asociată	Act juridic			Valoare ipotecă	Tip monedă				
Nume / Denumire	Inițiala tatălui	Prenume						Tip act	Nr. act / data	Emitent						
-	-	-	-	-	-	-	-	-	-	-	-	-				

4. NOTĂRI, PROCESE, INTERDICȚII																
Tipul notării					Tip act		Nr. act/ data		Emitent			Identificator entitate asociată				

5. OBSERVAȚII																
Imobil împrejmuit/ neîmprejmuit				Imobil contestat/ necontestat				Alte observații								
Neîmprejmuit																



REGISTRUL CADASTRAL AL IMOBILELOR

ANEXA Nr. 2

UAT Cenad
Zonă cooperativizată (Co)

Sector cadastral nr. 60


1. DESCRIEREA IMOBILULUI																	
DATE TEREN												DATE CONSTRUCȚII					
Identificator teren	Adresă imobil	Număr cadastral	Nr. CF	Id.ETERRA	Suprafața măsurată	Intravilan / extra.(I/E)	Nr. top.	Nr. tarla	Nr. parcelă	Categorie folosință	Suprafață parcelă	Identificator construcție	Cod grupă destinație	Suprafața construită	Nr. niveluri	Nr. CF	Constr. cu acte (DA/NU)
3113	Extravilan, UAT. Cenad, Jud. Timiș	A601/3/15			4500	E		601/3	15	A	4500						

2. PROPRIETATEA / POSESIA																
Titularul dreptului / posesiei			Data nașterii / CUI	Domiciliu / Sediu	Cota parte	Identificator entitate asociată	Cotă parte teren UI	Mod de dobândire	Act juridic			Obs. privitoare la proprietar				
Nume / Denumire	Inițiala tatălui	Prenume							Tip act	Nr. act / data	Emitent					
DAROȚI		IOAN		Loc. Cenad, UAT. Cenad, Jud. Timiș	1/1	3113		Reconstituire	act administrativ	TP 4283/67 / 27.02.1995	CJSDAPT TIMIS					

3. SARCINI / DEZMEMBRĂMINTE																
Titular			Data nașterii / CUI	Domiciliu / Sediu	Tipul sarcinii sau al dezmembrămintelor dreptului de proprietate	Cota parte	Identificator entitate asociată	Act juridic			Valoare ipotecă	Tip monedă				
Nume / Denumire	Inițiala tatălui	Prenume						Tip act	Nr. act / data	Emitent						
-	-	-	-	-	-	-	-	-	-	-	-	-				

4. NOTĂRI, PROCESE, INTERDICȚII																
Tipul notării					Tip act		Nr. act/ data		Emitent			Identificator entitate asociată				

5. OBSERVAȚII																
Imobil împrejmuit/ neîmprejmuit				Imobil contestat/ necontestat				Alte observații								
Neîmprejmuit																



REGISTRUL CADASTRAL AL IMOBILELOR

ANEXA Nr. 2

UAT Cenad

Zonă cooperativizată (Co)

Sector cadastral nr. 60


1. DESCRIEREA IMOBILULUI																	
DATE TEREN												DATE CONSTRUCȚII					
Identificator teren	Adresă imobil	Număr cadastral	Nr. CF	Id.ETERRA	Suprafața măsurată	Intravilan / extra.(I/E)	Nr. top.	Nr. tarla	Nr. parcelă	Categorie folosință	Suprafață parcelă	Identificator construcție	Cod grupă destinație	Suprafața construită	Nr. niveluri	Nr. CF	Constr. cu acte (DA/NU)
3114	Extravilan, UAT. Cenad, Jud. Timiș	A601/3/14			17300	E		601/3	14	A	17300						

2. PROPRIETATEA / POSESIA																
Titularul dreptului / posesiei			Data nașterii / CUI	Domiciliu / Sediu	Cota parte	Identificator entitate asociată	Cotă parte teren UI	Mod de dobândire	Act juridic			Obs. privitoare la proprietar				
Nume / Denumire	Inițiala tatălui	Prenume							Tip act	Nr. act / data	Emitent					
ISLER		SOFIA		Loc. Cenad, UAT. Cenad, Jud. Timiș	1/1	3114		Reconstituire	act administrativ	TP 4283/71 / 27.02.1995	CJSDAPT TIMIS					

3. SARCINI / DEZMEMBRĂMINTE																
Titular			Data nașterii / CUI	Domiciliu / Sediu	Tipul sarcinii sau al dezmembrămintelor dreptului de proprietate	Cota parte	Identificator entitate asociată	Act juridic			Valoare ipotecă	Tip monedă				
Nume / Denumire	Inițiala tatălui	Prenume						Tip act	Nr. act / data	Emitent						
-	-	-	-	-	-	-	-	-	-	-	-	-				

4. NOTĂRI, PROCESE, INTERDICȚII																
Tipul notării						Tip act	Nr. act/ data	Emitent	Identificator entitate asociată							
-						-	-	-	-							

5. OBSERVAȚII																
Imobil împrejmuit/ neîmprejmuit				Imobil contestat/ necontestat				Alte observații								
Neîmprejmuit																



REGISTRUL CADASTRAL AL IMOBILELOR

ANEXA Nr. 2

UAT Cenad
Zonă cooperativizată (Co)

Sector cadastral nr. 60


1. DESCRIEREA IMOBILULUI																	
DATE TEREN												DATE CONSTRUCȚII					
Identificator teren	Adresă imobil	Număr cadastral	Nr. CF	Id.ETERRA	Suprafața măsurată	Intravilan / extra.(I/E)	Nr. top.	Nr. tarla	Nr. parcelă	Categorie folosință	Suprafață parcelă	Identificator construcție	Cod grupă destinație	Suprafața construită	Nr. niveluri	Nr. CF	Constr. cu acte (DA/NU)
3115	Extravilan, UAT. Cenad, Jud. Timiș	A601/3/13			18000	E		601/3	13	A	18000						

2. PROPRIETATEA / POSESIA																
Titularul dreptului / posesiei			Data nașterii / CUI	Domiciliu / Sediu	Cota parte	Identificator entitate asociată	Cotă parte teren UI	Mod de dobândire	Act juridic			Obs. privitoare la proprietar				
Nume / Denumire	Inițiala tatălui	Prenume							Tip act	Nr. act / data	Emitent					
ALBU		GHEORGHE		Loc. Cenad, UAT. Cenad, Jud. Timiș	1/1	3115		Reconstituire	act administrativ	TP 4283/62 / 27.02.1995	CJSDAPT TIMIS					

3. SARCINI / DEZMEMBRĂMINTE																
Titular			Data nașterii / CUI	Domiciliu / Sediu	Tipul sarcinii sau al dezmembrămintelor dreptului de proprietate	Cota parte	Identificator entitate asociată	Act juridic			Valoare ipotecă	Tip monedă				
Nume / Denumire	Inițiala tatălui	Prenume						Tip act	Nr. act / data	Emitent						
-	-	-	-	-	-	-	-	-	-	-	-	-				

4. NOTĂRI, PROCESE, INTERDICȚII																
Tipul notării						Tip act	Nr. act/ data	Emitent	Identificator entitate asociată							
-						-	-	-	-							

5. OBSERVAȚII																
Imobil împrejmuit/ neîmprejmuit				Imobil contestat/ necontestat				Alte observații								
Neîmprejmuit																



REGISTRUL CADASTRAL AL IMOBILELOR

ANEXA Nr. 2

UAT Cenad
Zonă cooperativizată (Co)

Sector cadastral nr. 60


1. DESCRIEREA IMOBILULUI																	
DATE TEREN												DATE CONSTRUCȚII					
Identificator teren	Adresă imobil	Număr cadastral	Nr. CF	Id.ETERRA	Suprafața măsurată	Intravilan / extra.(I/E)	Nr. top.	Nr. tarla	Nr. parcelă	Categorie folosință	Suprafață parcelă	Identificator construcție	Cod grupă destinație	Suprafața construită	Nr. niveluri	Nr. CF	Constr. cu acte (DA/NU)
3116	Extravilan, UAT. Cenad, Jud. Timiș	A601/3/12			17200	E		601/3	12	A	17200						

2. PROPRIETATEA / POSESIA																
Titularul dreptului / posesiei			Data nașterii / CUI	Domiciliu / Sediu	Cota parte	Identificator entitate asociată	Cotă parte teren UI	Mod de dobândire	Act juridic			Obs. privitoare la proprietar				
Nume / Denumire	Inițiala tatălui	Prenume							Tip act	Nr. act / data	Emitent					
FLORU		IOAN		Loc. Cenad, UAT. Cenad, Jud. Timiș	1/1	3116		Reconstituire	act administrativ	TP 5780/12 / 22.03.1995	CJSDAPT TIMIS					

3. SARCINI / DEZMEMBRĂMINTE																
Titular			Data nașterii / CUI	Domiciliu / Sediu	Tipul sarcinii sau al dezmembrămintelor dreptului de proprietate	Cota parte	Identificator entitate asociată	Act juridic			Valoare ipotecă	Tip monedă				
Nume / Denumire	Inițiala tatălui	Prenume						Tip act	Nr. act / data	Emitent						
-	-	-	-	-	-	-	-	-	-	-	-	-				

4. NOTĂRI, PROCESE, INTERDICȚII																
Tipul notării						Tip act	Nr. act/ data	Emitent	Identificator entitate asociată							
-						-	-	-	-							

5. OBSERVAȚII																
Imobil împrejmuit/ neîmprejmuit				Imobil contestat/ necontestat				Alte observații								
Neîmprejmuit																



REGISTRUL CADASTRAL AL IMOBILELOR

ANEXA Nr. 2

UAT Cenad

Zonă cooperativizată (Co)

Sector cadastral nr.60


1. DESCRIEREA IMOBILULUI																	
DATE TEREN												DATE CONSTRUCȚII					
Identificator teren	Adresă imobil	Număr cadastral	Nr. CF	Id.ETERRA	Suprafața măsurată	Intravilan / extra.(I/E)	Nr. top.	Nr. tarla	Nr. parcelă	Categorie folosință	Suprafața parcelă	Identificator construcție	Cod grupă destinație	Suprafața construită	Nr. niveluri	Nr. CF	Constr. cu acte (DA/NU)
3117	Extravilan, UAT. Cenad, Jud. Timiș	A601/3/11		402112	15200	E		601/3	11	A	15200						

2. PROPRIETATEA / POSESIA																
Titularul dreptului / posesiei			Data nașterii / CUI	Domiciliu / Sediu	Cota parte	Identificator entitate asociată	Cotă parte teren UI	Mod de dobândire	Act juridic			Obs. privitoare la proprietar				
Nume / Denumire	Inițiala tatălui	Prenume							Tip act	Nr. act / data	Emitent					
RO AGRICULTURE INVESTMENT SICAV S.R.L.			29179371	Loc. Bucuresti Sectorul 1, Str. CALEA FLOREASCA, Nr.55, Et.2, Ap.spatiul 2, UAT. București Sectorul 1, Jud. Municipiul București	1/1	3117		Convenție	act notarial	1139 / 29.08.2019	Rogojanu Octavian Viorel					

3. SARCINI / DEZMEMBRĂMINTE												
Titular			Data nașterii / CUI	Domiciliu / Sediu	Tipul sarcinii sau al dezmembrămintelor dreptului de proprietate	Cota parte	Identificator entitate asociată	Act juridic			Valoare ipotecă	Tip monedă
Nume / Denumire	Inițiala tatălui	Prenume						Tip act	Nr. act / data	Emitent		
-	-	-	-	-	-	-	-	-	-	-	-	-

4. NOTĂRI, PROCESE, INTERDICȚII				
Tipul notării	Tip act	Nr. act / data	Emitent	Identificator entitate asociată
-	-	-	-	-

5. OBSERVAȚII	
Imobil împrejmuit / neîmprejmuit	Imobil contestat / necontestat
Neîmprejmuit	



REGISTRUL CADASTRAL AL IMOBILELOR

ANEXA Nr. 2

UAT Cenad

Zonă cooperativizată (Co)

Sector cadastral nr. 60


1. DESCRIEREA IMOBILULUI																	
DATE TEREN												DATE CONSTRUCȚII					
Identificator teren	Adresă imobil	Număr cadastral	Nr. CF	Id.ETERRA	Suprafața măsurată	Intravilan / extra.(I/E)	Nr. top.	Nr. tarla	Nr. parcelă	Categorie folosință	Suprafața parcelă	Identificator construcție	Cod grupă destinație	Suprafața construită	Nr. niveluri	Nr. CF	Constr. cu acte (DA/NU)
3118	Extravilan, UAT. Cenad, Jud. Timiș	A601/3/10	8175	401796	3600	E		601/3	10	A	3600						

2. PROPRIETATEA / POSESIA																
Titularul dreptului / posesiei			Data nașterii / CUI	Domiciliu / Sediu	Cota parte	Identificator entitate asociată	Cotă parte teren UI	Mod de dobândire	Act juridic			Obs. privitoare la proprietar				
Nume / Denumire	Inițiala tatălui	Prenume							Tip act	Nr. act / data	Emitent					
RO AGRICULTURE INVESTMENT SICAV S.R.L.			29179371	Loc. Bucuresti Sectorul 1, Str. CALEA FLOREASCA, Nr.55, Et.2, Ap.spatiul 2, UAT. București Sectorul 1, Jud. Municipiul București	1/1	3118		Convenție	act notarial	1139 / 29.08.2019	Rogojanu Octavian Viorel					

3. SARCINI / DEZMEMBRĂMINTE												
Titular			Data nașterii / CUI	Domiciliu / Sediu	Tipul sarcinii sau al dezmembrămintelor dreptului de proprietate	Cota parte	Identificator entitate asociată	Act juridic			Valoare ipotecă	Tip monedă
Nume / Denumire	Inițiala tatălui	Prenume						Tip act	Nr. act / data	Emitent		
-	-	-	-	-	-	-	-	-	-	-	-	-

4. NOTĂRI, PROCESE, INTERDICȚII				
Tipul notării	Tip act	Nr. act / data	Emitent	Identificator entitate asociată
-	-	-	-	-

5. OBSERVAȚII	
Imobil împrejmuit / neîmprejmuit	Imobil contestat / necontestat
Neîmprejmuit	



REGISTRUL CADASTRAL AL IMOBILELOR

ANEXA Nr. 2

UAT Cenad
Zonă cooperativizată (Co)

Sector cadastral nr. 60


1. DESCRIEREA IMOBILULUI																	
DATE TEREN												DATE CONSTRUCȚII					
Identificator teren	Adresă imobil	Număr cadastral	Nr. CF	Id.ETERRA	Suprafața măsurată	Intravilan / extra.(I/E)	Nr. top.	Nr. tarla	Nr. parcelă	Categorie folosință	Suprafață parcelă	Identificator construcție	Cod grupă destinație	Suprafața construită	Nr. niveluri	Nr. CF	Constr. cu acte (DA/NU)
3119	Extravilan, UAT. Cenad, Jud. Timiș	A601/3/9			8100	E		601/3	9	A	8100						

2. PROPRIETATEA / POSESIA																
Titularul dreptului / posesiei			Data nașterii / CUI	Domiciliu / Sediu	Cota parte	Identificator entitate asociată	Cotă parte teren UI	Mod de dobândire	Act juridic			Obs. privitoare la proprietar				
Nume / Denumire	Inițiala tatălui	Prenume							Tip act	Nr. act / data	Emitent					
JIVICI		JIVAN		Loc. Cenad, UAT. Cenad, Jud. Timiș	1/1	3119		Reconstituire	act administrativ	TP 4283/72 / 27.02.1995	CJSDAPT TIMIS					

3. SARCINI / DEZMEMBRĂMINTE																
Titular			Data nașterii / CUI	Domiciliu / Sediu	Tipul sarcinii sau al dezmembrămintelor dreptului de proprietate	Cota parte	Identificator entitate asociată	Act juridic			Valoare ipotecă	Tip monedă				
Nume / Denumire	Inițiala tatălui	Prenume						Tip act	Nr. act / data	Emitent						
-	-	-	-	-	-	-	-	-	-	-	-	-				

4. NOTĂRI, PROCESE, INTERDICȚII																
Tipul notării					Tip act		Nr. act/ data		Emitent			Identificator entitate asociată				

5. OBSERVAȚII																
Imobil împrejmuit/ neîmprejmuit				Imobil contestat/ necontestat				Alte observații								
Neîmprejmuit																



REGISTRUL CADASTRAL AL IMOBILELOR

ANEXA Nr. 2

UAT Cenad

Zonă cooperativizată (Co)

Sector cadastral nr. 60


1. DESCRIEREA IMOBILULUI																	
DATE TEREN												DATE CONSTRUCȚII					
Identificator teren	Adresă imobil	Număr cadastral	Nr. CF	Id.ETERRA	Suprafața măsurată	Intravilan / extra.(I/E)	Nr. top.	Nr. tarla	Nr. parcelă	Categorie folosință	Suprafață parcelă	Identificator construcție	Cod grupă destinație	Suprafața construită	Nr. niveluri	Nr. CF	Constr. cu acte (DA/NU)
3120	Extravilan, UAT. Cenad, Jud. Timiș	A601/3/8		402520	10000	E		601/3	8	A	10000						

2. PROPRIETATEA / POSESIA																
Titularul dreptului / posesiei			Data nașterii / CUI	Domiciliu / Sediu	Cota parte	Identificator entitate asociată	Cotă parte teren UI	Mod de dobândire	Act juridic			Obs. privitoare la proprietar				
Nume / Denumire	Inițiala tatălui	Prenume							Tip act	Nr. act / data	Emitent					
CRĂCIUN		NICOLAE	29.09.1960	Loc. Cenad, Nr.1159, UAT. Cenad, Jud. Timiș	1/1	3120	Convenție	act notarial	635 / 23.02.2022	Grui Emil Simion						
CRACIUN		DORINA	21.01.1968	Loc. Cenad, Nr.1159, UAT. Cenad, Jud. Timiș												

3. SARCINI / DEZMEMBRĂMINTE												
Titular			Data nașterii / CUI	Domiciliu / Sediu	Tipul sarcinii sau al dezmembrămintelor dreptului de proprietate	Cota parte	Identificator entitate asociată	Act juridic			Valoare ipotecă	Tip monedă
Nume / Denumire	Inițiala tatălui	Prenume						Tip act	Nr. act / data	Emitent		
-	-	-	-	-	-	-	-	-	-	-	-	-

4. NOTĂRI, PROCESE, INTERDICȚII				
Tipul notării	Tip act	Nr. act/ data	Emitent	Identificator entitate asociată
-	-	-	-	-

5. OBSERVAȚII		
Imobil împrejmuit/ neîmprejmuit	Imobil contestat/ necontestat	Alte observații
Neîmprejmuit		



REGISTRUL CADASTRAL AL IMOBILELOR

ANEXA Nr. 2

UAT Cenad

Zonă cooperativizată (Co)

Sector cadastral nr. 60

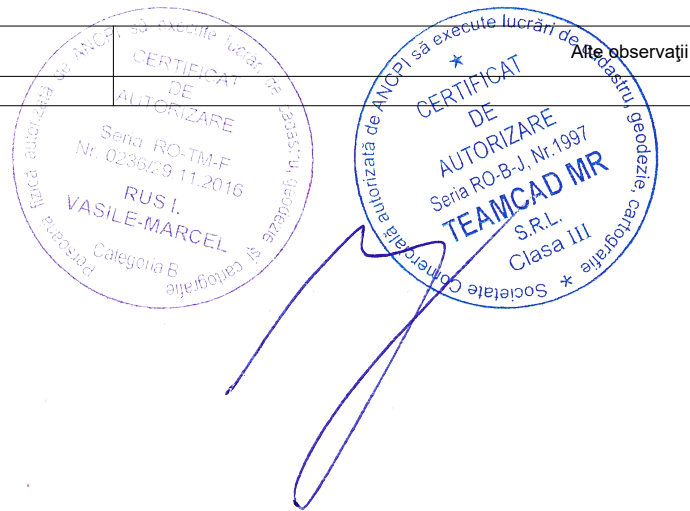
1. DESCRIEREA IMOBILULUI																	
DATE TEREN												DATE CONSTRUCȚII					
Identificator teren	Adresă imobil	Număr cadastral	Nr. CF	Id.ETERRA	Suprafața măsurată	Intravilan / extra.(I/E)	Nr. top.	Nr. tarla	Nr. parcelă	Categorie folosință	Suprafața parcelă	Identificator construcție	Cod grupă destinație	Suprafața construită	Nr. niveluri	Nr. CF	Constr. cu acte (DA/NU)
3121	Extravilan, UAT. Cenad, Jud. Timiș	A601/3/7	7442	401926	9100	E		601/3	7	A	9100						

2. PROPRIETATEA / POSESIA																
Titularul dreptului / posesiei			Data nașterii / CUI	Domiciliu / Sediu	Cota parte	Identificator entitate asociată	Cotă parte teren UI	Mod de dobândire	Act juridic			Obs. privitoare la proprietar				
Nume / Denumire	Inițiala tatălui	Prenume							Tip act	Nr. act / data	Emitent					
RO AGRICULTURE INVESTMENT SICAV S.R.L.			29179371	Loc. Bucuresti Sectorul 1, Str. CALEA FLOREASCA, Nr.55, Et.2, Ap.spatiul 2, UAT. București Sectorul 1, Jud. Municipiul București	1/1	3121		Convenție	act notarial	1139 / 29.08.2019	Rogojanu Octavian Viorel					

3. SARCINI / DEZMEMBRĂMINTE												
Titular			Data nașterii / CUI	Domiciliu / Sediu	Tipul sarcinii sau al dezmembrămintelor dreptului de proprietate	Cota parte	Identificator entitate asociată	Act juridic			Valoare ipotecă	Tip monedă
Nume / Denumire	Inițiala tatălui	Prenume						Tip act	Nr. act / data	Emitent		
-	-	-	-	-	-	-	-	-	-	-	-	-

4. NOTĂRI, PROCESE, INTERDICȚII				
Tipul notării	Tip act	Nr. act / data	Emitent	Identificator entitate asociată
-	-	-	-	-

5. OBSERVAȚII	
Imobil împrejmuit / neîmprejmuit	Imobil contestat / necontestat
Neîmprejmuit	



REGISTRUL CADASTRAL AL IMOBILELOR

ANEXA Nr. 2

UAT Cenad

Zonă cooperativizată (Co)

Sector cadastral nr.60


1. DESCRIEREA IMOBILULUI																	
DATE TEREN											DATE CONSTRUCȚII						
Identificator teren	Adresă imobil	Număr cadastral	Nr. CF	Id.ETERRA	Suprafața măsurată	Intravilan / extra.(I/E)	Nr. top.	Nr. tarla	Nr. parcelă	Categorie folosință	Suprafață parcelă	Identificator construcție	Cod grupă destinație	Suprafața construită	Nr. niveluri	Nr. CF	Constr. cu acte (DA/NU)
3122	Extravilan, UAT. Cenad, Jud. Timiș	A601/3/6	8220	402104	17300	E		601/3	6	A	17300						

2. PROPRIETATEA / POSESIA												
Titularul dreptului / posesiei			Data nașterii / CUI	Domiciliu / Sediu	Cota parte	Identificator entitate asociată	Cotă parte teren UI	Mod de dobândire	Act juridic			Obs. privitoare la proprietar
Nume / Denumire	Inițiala tatălui	Prenume							Tip act	Nr. act / data	Emitent	
SOLOMON		VIRGILIA		Loc. Cenad, UAT. Cenad, Jud. Timiș	1/1	3122		Hotărâre Judecătorească	hotărâre judecătorească	0 / 01.09.2005	JUDECATORIA SANNICOLAU MARE	

3. SARCINI / DEZMEMBRĂMINTE												
Titular			Data nașterii / CUI	Domiciliu / Sediu	Tipul sarcinii sau al dezmembrămintelor dreptului de proprietate	Cota parte	Identificator entitate asociată	Act juridic			Valoare ipotecă	Tip monedă
Nume / Denumire	Inițiala tatălui	Prenume						Tip act	Nr. act / data	Emitent		
-	-	-	-	-	-	-	-	-	-	-	-	-

4. NOTĂRI, PROCESE, INTERDICȚII				
Tipul notării	Tip act	Nr. act/ data	Emitent	Identificator entitate asociată
-	-	-	-	-

5. OBSERVAȚII		
Imobil împrejmuit/ neîmprejmuit	Imobil contestat/ necontestat	Alte observații
Neîmprejmuit		



REGISTRUL CADASTRAL AL IMOBILELOR

ANEXA Nr. 2

UAT Cenad
Zonă cooperativizată (Co)

Sector cadastral nr.60


1. DESCRIEREA IMOBILULUI																	
DATE TEREN										DATE CONSTRUCȚII							
Identificator teren	Adresă imobil	Număr cadastral	Nr. CF	Id.ETERRA	Suprafața măsurată	Intravilan / extra.(I/E)	Nr. top.	Nr. tarla	Nr. parcelă	Categorie folosință	Suprafață parcelă	Identificator construcție	Cod grupă destinație	Suprafața construită	Nr. niveluri	Nr. CF	Constr. cu acte (DA/NU)
3123	Extravilan, UAT. Cenad, Jud. Timiș	A601/3/5			17800	E		601/3	5	A	17800						

2. PROPRIETATEA / POSESIA												
Titularul dreptului / posesiei			Data nașterii / CUI	Domiciliu / Sediu	Cota parte	Identificator entitate asociată	Cotă parte teren UI	Mod de dobândire	Act juridic			Obs. privitoare la proprietar
Nume / Denumire	Inițiala tatălui	Prenume							Tip act	Nr. act / data	Emitent	
PALI		STELUȚA		Loc. Cenad, UAT. Cenad, Jud. Timiș	1/1	3123		Reconstituire	act administrativ	TP 5780/57 / 28.03.1995	CJSDAPT TIMIS	

3. SARCINI / DEZMEMBRĂMINTE												
Titular			Data nașterii / CUI	Domiciliu / Sediu	Tipul sarcinii sau al dezmembrămintelor dreptului de proprietate	Cota parte	Identificator entitate asociată	Act juridic			Valoare ipotecă	Tip monedă
Nume / Denumire	Inițiala tatălui	Prenume						Tip act	Nr. act / data	Emitent		
-	-	-	-	-	-	-	-	-	-	-	-	-

4. NOTĂRI, PROCESE, INTERDICȚII				
Tipul notării	Tip act	Nr. act/ data	Emitent	Identificator entitate asociată
-	-	-	-	-

5. OBSERVAȚII		
Imobil împrejmuit/ neîmprejmuit	Imobil contestat/ necontestat	Alte observații
Neîmprejmuit		



REGISTRUL CADASTRAL AL IMOBILELOR

ANEXA Nr. 2

UAT Cenad

Zonă cooperativizată (Co)

Sector cadastral nr.60

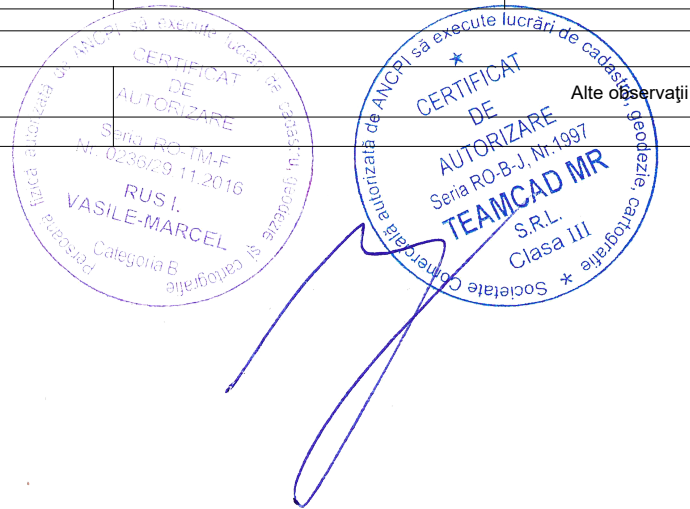
1. DESCRIEREA IMOBILULUI																	
DATE TEREN												DATE CONSTRUCȚII					
Identificator teren	Adresă imobil	Număr cadastral	Nr. CF	Id.ETERRA	Suprafața măsurată	Intravilan / extra.(I/E)	Nr. top.	Nr. tarla	Nr. parcelă	Categorie folosință	Suprafață parcelă	Identificator construcție	Cod grupă destinație	Suprafața construită	Nr. niveluri	Nr. CF	Constr. cu acte (DA/NU)
3124	Extravilan, UAT. Cenad, Jud. Timiș	A601/3/4			14300	E		601/3	4	A	14300						

2. PROPRIETATEA / POSESIA																
Titularul dreptului / posesiei			Data nașterii / CUI	Domiciliu / Sediu	Cota parte	Identificator entitate asociată	Cotă parte teren UI	Mod de dobândire	Act juridic			Obs. privitoare la proprietar				
Nume / Denumire	Inițiala tatălui	Prenume							Tip act	Nr. act / data	Emitent					
KÖRÖMI		ALEXANDRU		Loc. Cenad, UAT. Cenad, Jud. Timiș	1/1	3124		Reconstituire	act administrativ	TP 4283/65 / 27.02.1995	CJSDAPT TIMIS					
HARKAI		AGNES		Loc. Cenad, UAT. Cenad, Jud. Timiș												
KÖRÖMI		IOSIF		Loc. Cenad, UAT. Cenad, Jud. Timiș												

3. SARCINI / DEZMEMBRĂMINTE																
Titular			Data nașterii / CUI	Domiciliu / Sediu	Tipul sarcinii sau al dezmembrămintelor dreptului de proprietate	Cota parte	Identificator entitate asociată	Act juridic			Valoare ipotecă	Tip monedă				
Nume / Denumire	Inițiala tatălui	Prenume						Tip act	Nr. act / data	Emitent						
-	-	-	-	-	-	-	-	-	-	-	-	-				

4. NOTĂRI, PROCESE, INTERDICȚII																
Tipul notării							Tip act	Nr. act/ data	Emitent	Identificator entitate asociată						
-							-	-	-	-						

5. OBSERVAȚII																
Imobil împrejmuit/ neîmprejmuit				Imobil contestat/ necontestat												
Neîmprejmuit				Alte observații												



REGISTRUL CADASTRAL AL IMOBILELOR

ANEXA Nr. 2

UAT Cenad
Zonă cooperativizată (Co)

Sector cadastral nr.60


1. DESCRIEREA IMOBILULUI																	
DATE TEREN												DATE CONSTRUCȚII					
Identificator teren	Adresă imobil	Număr cadastral	Nr. CF	Id.ETERRA	Suprafața măsurată	Intravilan / extra.(I/E)	Nr. top.	Nr. tarla	Nr. parcelă	Categorie folosință	Suprafață parcelă	Identificator construcție	Cod grupă destinație	Suprafața construită	Nr. niveluri	Nr. CF	Constr. cu acte (DA/NU)
3125	Extravilan, UAT. Cenad, Jud. Timiș	A601/3/3		402346	11900	E		601/3	3	A	11900						

2. PROPRIETATEA / POSESIA													
Titularul dreptului / posesiei			Data nașterii / CUI	Domiciliu / Sediu	Cota parte	Identificator entitate asociată	Cotă parte teren UI	Mod de dobândire	Act juridic			Obs. privitoare la proprietar	
Nume / Denumire	Inițiala tatălui	Prenume							Tip act	Nr. act / data	Emitent		
RO AGRICULTURE INVESTMENT SICAV S.R.L.			29179371	Loc. Bucuresti Sectorul 1, Str. CALEA FLOREASCA, Nr.55, Et.2, Ap.spatiul 2, UAT. București Sectorul 1, Jud. Municipiul București	1/1	3125		Convenție	act notarial	1139 / 29.08.2019	Rogojanu Octavian Viorel		

3. SARCINI / DEZMEMBRĂMINTE												
Titular			Data nașterii / CUI	Domiciliu / Sediu	Tipul sarcinii sau al dezmembrămintelor dreptului de proprietate	Cota parte	Identificator entitate asociată	Act juridic			Valoare ipotecă	Tip monedă
Nume / Denumire	Inițiala tatălui	Prenume						Tip act	Nr. act / data	Emitent		
-	-	-	-	-	-	-	-	-	-	-	-	-

4. NOTĂRI, PROCESE, INTERDICȚII				
Tipul notării	Tip act	Nr. act / data	Emitent	Identificator entitate asociată
-	-	-	-	-

5. OBSERVAȚII	
Imobil împrejmuit / neîmprejmuit	Imobil contestat / necontestat
Neîmprejmuit	



REGISTRUL CADASTRAL AL IMOBILELOR

ANEXA Nr. 2

UAT Cenad

Zonă cooperativizată (Co)

Sector cadastral nr.60


1. DESCRIEREA IMOBILULUI																	
DATE TEREN												DATE CONSTRUCȚII					
Identificator teren	Adresă imobil	Număr cadastral	Nr. CF	Id.ETERRA	Suprafața măsurată	Intravilan / extra.(I/E)	Nr. top.	Nr. tarla	Nr. parcelă	Categorie folosință	Suprafață parcelă	Identificator construcție	Cod grupă destinație	Suprafața construită	Nr. niveluri	Nr. CF	Constr. cu acte (DA/NU)
3126	Extravilan, UAT. Cenad, Jud. Timiș	A601/3/2		402114	4300	E		601/3	2	A	4300						

2. PROPRIETATEA / POSESIA																
Titularul dreptului / posesiei			Data nașterii / CUI	Domiciliu / Sediu	Cota parte	Identificator entitate asociată	Cotă parte teren UI	Mod de dobândire	Act juridic			Obs. privitoare la proprietar				
Nume / Denumire	Inițiala tatălui	Prenume							Tip act	Nr. act / data	Emitent					
RO AGRICULTURE INVESTMENT SICAV S.R.L.			29179371	Loc. Bucuresti Sectorul 1, Str. CALEA FLOREASCA, Nr.55, Et.2, Ap.spatiul 2, UAT. București Sectorul 1, Jud. Municipiul București	1/1	3126		Convenție	act notarial	1139 / 29.08.2019	Rogojanu Octavian Viorel					

3. SARCINI / DEZMEMBRĂMINTE												
Titular			Data nașterii / CUI	Domiciliu / Sediu	Tipul sarcinii sau al dezmembrămintelor dreptului de proprietate	Cota parte	Identificator entitate asociată	Act juridic			Valoare ipotecă	Tip monedă
Nume / Denumire	Inițiala tatălui	Prenume						Tip act	Nr. act / data	Emitent		
-	-	-	-	-	-	-	-	-	-	-	-	-

4. NOTĂRI, PROCESE, INTERDICȚII				
Tipul notării	Tip act	Nr. act / data	Emitent	Identificator entitate asociată
-	-	-	-	-

5. OBSERVAȚII	
Imobil împrejmuit / neîmprejmuit	Imobil contestat / necontestat
Neîmprejmuit	



REGISTRUL CADASTRAL AL IMOBILELOR

ANEXA Nr. 2

UAT Cenad
Zonă cooperativizată (Co)

Sector cadastral nr.60


1. DESCRIEREA IMOBILULUI																	
DATE TEREN											DATE CONSTRUCȚII						
Identificator teren	Adresă imobil	Număr cadastral	Nr. CF	Id.ETERRA	Suprafața măsurată	Intravilan / extra.(I/E)	Nr. top.	Nr. tarla	Nr. parcelă	Categorie folosință	Suprafață parcelă	Identificator construcție	Cod grupă destinație	Suprafața construită	Nr. niveluri	Nr. CF	Constr. cu acte (DA/NU)
3127	Extravilan, UAT. Cenad, Jud. Timiș	CC603			64974	E		603		CC	64974	1	CIE	19	1		NU
												2	CIE	11	1		NU

2. PROPRIETATEA / POSESIA													
Titularul dreptului / posesiei			Data nașterii / CUI	Domiciliu / Sediu	Cota parte	Identificator entitate asociată	Cotă parte teren UI	Mod de dobândire	Act juridic			Obs. privitoare la proprietar	
Nume / Denumire	Inițiala tatălui	Prenume							Tip act	Nr. act / data	Emitent		
NEIDENTIFICAT		NEIDENTIFICAT		Loc. Cenad, UAT. Cenad, Jud. Timiș	1/1	3127		Lege	act administrativ	1 / 01.01.2024	-		Proprietar neidentificat.

3. SARCINI / DEZMEMBRĂMINTE													
Titular			Data nașterii / CUI	Domiciliu / Sediu	Tipul sarcinii sau al dezmembrămintelor dreptului de proprietate	Cota parte	Identificator entitate asociată	Act juridic			Valoare ipotecă	Tip monedă	
Nume / Denumire	Inițiala tatălui	Prenume						Tip act	Nr. act / data	Emitent			
-	-	-	-	-	-	-	-	-	-	-	-	-	-

4. NOTĂRI, PROCESE, INTERDICȚII				
Tipul notării	Tip act	Nr. act/ data	Emitent	Identificator entitate asociată
Se notează mențiunea de proprietar neidentificat	act normativ	7 / 13.03.1996	Parlamentul României	3127

5. OBSERVAȚII		
Imobil împrejmuit/ neîmprejmuit	Imobil contestat/ necontestat	Alte observații
Neîmprejmuit		



REGISTRUL CADASTRAL AL IMOBILELOR

ANEXA Nr. 2

UAT Cenad

Zonă cooperativizată (Co)

Sector cadastral nr.60

1. DESCRIEREA IMOBILULUI																	
DATE TEREN												DATE CONSTRUCȚII					
Identificator teren	Adresă imobil	Număr cadastral	Nr. CF	Id.ETERRA	Suprafața măsurată	Intravilan / extra.(I/E)	Nr. top.	Nr. tarla	Nr. parcelă	Categorie folosință	Suprafața parcelă	Identificator construcție	Cod grupă destinație	Suprafața construită	Nr. niveluri	Nr. CF	Constr. cu acte (DA/NU)
3128	Extravilan, UAT. Cenad, Jud. Timiș	A601/3/1	8175	401793	18000	E		601/3	1	A	18000						

2. PROPRIETATEA / POSESIA																
Titularul dreptului / posesiei			Data nașterii / CUI	Domiciliu / Sediu	Cota parte	Identificator entitate asociată	Cotă parte teren UI	Mod de dobândire	Act juridic			Obs. privitoare la proprietar				
Nume / Denumire	Inițiala tatălui	Prenume							Tip act	Nr. act / data	Emitent					
RO AGRICULTURE INVESTMENT SICAV S.R.L.			29179371	Loc. Bucuresti Sectorul 1, Str. CALEA FLOREASCA, Nr.55, Et.2, Ap.spatiul 2, UAT. București Sectorul 1, Jud. Municipiul București	1/1	3128		Convenție	act notarial	1139 / 29.08.2019	Rogojanu Octavian Viorel					

3. SARCINI / DEZMEMBRĂMINTE												
Titular			Data nașterii / CUI	Domiciliu / Sediu	Tipul sarcinii sau al dezmembrămintelor dreptului de proprietate	Cota parte	Identificator entitate asociată	Act juridic			Valoare ipotecă	Tip monedă
Nume / Denumire	Inițiala tatălui	Prenume						Tip act	Nr. act / data	Emitent		
-	-	-	-	-	-	-	-	-	-	-	-	-

4. NOTĂRI, PROCESE, INTERDICȚII				
Tipul notării	Tip act	Nr. act / data	Emitent	Identificator entitate asociată
-	-	-	-	-

5. OBSERVAȚII	
Imobil împrejmuit / neîmprejmuit	Imobil contestat / necontestat
Neîmprejmuit	

