

## REGISTRUL CADASTRAL AL IMOBILELOR

ANEXA Nr. 2

UAT Becicherecu Mic  
Zonă cooperativizată (Co)

Sector cadastral nr. 96

1. DESCRIEREA IMOBILULUI																
DATE TEREN											DATE CONSTRUCȚII					
Identificator teren	Adresă imobil	Număr cadastral	Nr. CF	Suprafața măsurată	Intravilan / extra.(I/E)	Nr. top.	Nr. tarla	Nr. parcelă	Categorie folosință	Suprafață parcelă	Identificator construcție	Cod grupă destinație	Suprafața construită	Nr. niveluri	Nr. CF	Constr. cu acte (DA/NU)
394	Intravilan, Str. CAMPULUI, Nr.7/A, Loc. Becicherecu Mic, UAT. Becicherecu Mic, Jud. Timiș	50047	400277	767	I				CC	767	1	CL	236	1	400277-C1	DA

2. PROPRIETATEA / POSESIA													
Titularul dreptului / posesiei			Proprietar=1 / Posesor=0	Data nașterii / CUI	Domiciliu / Sediu	Cota parte	Identificator entitate asociată	Cotă parte teren UI	Mod de dobândire	Act juridic			Obs. privitoare la proprietar
Nume / Denumire	Inițiala tatălui	Prenume								Tip act	Nr. act / data	Emitent	
IGRET		GHEORGHE	1	19.12.1953		1/2	394, C1		Convenție	act notarial	741 / 17.04.2009	BNP SICA MARIUS ALEXANDRU	nec., bun propriu
SOLTANIUC		MARIANA	1	11.08.1975	Jud: Neidentifica	1/2	394, C1		Convenție	act notarial	562 / 06.06.2013	LUCA ANA	nec., bun propriu

3. SARCINI / DEZMEMBRĂMINTE												
Titular			Data nașterii / CUI	Domiciliu / Sediu	Tipul sarcinii sau al dezmembrămintelor dreptului de proprietate	Cota parte	Identificator entitate asociată	Act juridic			Valoare ipotecă	Tip monedă
Nume / Denumire	Inițiala tatălui	Prenume						Tip act	Nr. act / data	Emitent		
-	-	-	-	-	-	-	-	-	-	-	-	-

4. NOTĂRI, PROCESE, INTERDICȚII				
Tipul notării	Tip act	Nr. act/ data	Emitent	Identificator entitate asociată
Se noteaza nr. de conscriere nou: Str. Campului , nr. 7/A	act administrativ	Adeverinta 1248 / 23.02.2022	Primăria Comunei Becicherecu Mic	394, C1

5. OBSERVAȚII		
Imobil împrejmuit/ neîmprejmuit	Imobil contestat/ necontestat	Alte observații
Împrejmuit		



## REGISTRUL CADASTRAL AL IMOBILELOR

ANEXA Nr. 2

UAT Becicherecu Mic  
Zonă cooperativizată (Co)

Sector cadastral nr. 96

1. DESCRIEREA IMOBILULUI																
DATE TEREN											DATE CONSTRUCȚII					
Identificator teren	Adresă imobil	Număr cadastral	Nr. CF	Suprafața măsurată	Intravilan / extra.(I/E)	Nr. top.	Nr. tarla	Nr. parcelă	Categorie folosință	Suprafață parcelă	Identificator construcție	Cod grupă destinație	Suprafața construită	Nr. niveluri	Nr. CF	Constr. cu acte (DA/NU)
395	Intravilan, Str. CAMPULUI, Nr.7/B, Loc. Becicherecu Mic, UAT. Becicherecu Mic, Jud. Timiș	50048	400278	822	I				CC	822	1	CL	100	1	400278-C1	DA
											2	CA	14	1	400278-C2	DA

2. PROPRIETATEA / POSESIA															
Titularul dreptului / posesiei			Proprietar=1 / Posesor=0	Data nașterii / CUI	Domiciliu / Sediul	Cota parte	Identificator entitate asociată	Cotă parte teren UI	Mod de dobândire	Act juridic			Obs. privitoare la proprietar		
Nume / Denumire	Inițiala tatălui	Prenume								Tip act	Nr. act / data	Emitent			
GURALIUC		GHEORGHE	1	19.02.1967		1/1	395	Convenție	act notarial	741 / 17.04.2009	BNP SICA MARIUS ALEXANDRU	si sotia			
GURALIUC		ANGELA	1	20.02.1969								bun comun			
GURALIUC		GHEORGHE	1	19.02.1967		1/1	C1	Construire	act administrativ	45399 / 22.04.2009	OCPI TIMIS	si sotia			
GURALIUC		ANGELA	1									bun comun			
GURALIUC		GHEORGHE	1	19.02.1967		1/1	C2	Construire	act administrativ	Adeverinta 1248 / 23.02.2022	Primăria Comunei Becicherecu Mic	si sotia			
GURALIUC		ANGELA	1									bun comun			

3. SARCINI / DEZMEMBRĂMINTE													
Titular			Data nașterii / CUI	Domiciliu / Sediul	Tipul sarcinii sau al dezmembrămintelor dreptului de proprietate	Cota parte	Identificator entitate asociată	Act juridic			Valoare ipotecă	Tip monedă	
Nume / Denumire	Inițiala tatălui	Prenume						Tip act	Nr. act / data	Emitent			
-	-	-	-	-	-	-	-	-	-	-	-	-	

4. NOTĂRI, PROCESE, INTERDICȚII				
Tipul notării	Tip act	Nr. act / data	Emitent	Identificator entitate asociată
Se notează nr. de conscriere nou: Str. Campului, nr.7/B	act administrativ	Adeverinta 1248 / 23.02.2022	Primăria Comunei Becicherecu Mic	395, C1, C2

5. OBSERVAȚII		
Imobil împrejmuit / neîmprejmuit	Imobil contestat / necontestat	Alte observații
Împrejmuit		Teren intravilan



## REGISTRUL CADASTRAL AL IMOBILELOR

ANEXA Nr. 2

UAT Becicherecu Mic  
Zonă cooperativizată (Co)

Sector cadastral nr. 96

1. DESCRIEREA IMOBILULUI																
DATE TEREN											DATE CONSTRUCȚII					
Identificator teren	Adresă imobil	Număr cadastral	Nr. CF	Suprafața măsurată	Intravilan / extra.(I/E)	Nr. top.	Nr. tarla	Nr. parcelă	Categorie folosință	Suprafață parcelă	Identificator construcție	Cod grupă destinație	Suprafața construită	Nr. niveluri	Nr. CF	Constr. cu acte (DA/NU)
396	Intravilan, Str. CAMPULUI, Nr.9/A, Loc. Becicherecu Mic, UAT. Becicherecu Mic, Jud. Timiș		403073	1051	I	830-832/b/2			A	1051						

2. PROPRIETATEA / POSESIA													
Titularul dreptului / posesiei			Proprietar=1 / Posesor=0	Data nașterii / CUI	Domiciliu / Sediu	Cota parte	Identificator entitate asociată	Cotă parte teren UI	Mod de dobândire	Act juridic			Obs. privitoare la proprietar
Nume / Denumire	Inițiala tatălui	Prenume								Tip act	Nr. act / data	Emitent	
CANA		ADRIAN OCTAVIAN	1			1/1	396		Convenție	act notarial	Contract De Vanzare-Cumparare nr. 0 / 01.01.2008	NP	necasatorit, bun propriu

3. SARCINI / DEZMEMBRĂMINTE												
Titular			Data nașterii / CUI	Domiciliu / Sediu	Tipul sarcinii sau al dezmembrămintelor dreptului de proprietate	Cota parte	Identificator entitate asociată	Act juridic			Valoare ipotecă	Tip monedă
Nume / Denumire	Inițiala tatălui	Prenume						Tip act	Nr. act / data	Emitent		
-	-	-	-	-	-	-	-	-	-	-	-	-

4. NOTĂRI, PROCESE, INTERDICȚII				
Tipul notării	Tip act	Nr. act/ data	Emitent	Identificator entitate asociată
Se noteaza nr. de conscriere nou: Str. Campului , nr. 9/A	act administrativ	Adeverinta 1248 / 23.02.2022	Primăria Comunei Becicherecu Mic	396

5. OBSERVAȚII		
Imobil împrejmuit/ neîmprejmuit	Imobil contestat/ necontestat	Alte observații
Împrejmuit		



## REGISTRUL CADASTRAL AL IMOBILELOR

ANEXA Nr. 2

UAT Becicherecu Mic  
Zonă cooperativizată (Co)

Sector cadastral nr. 96

1. DESCRIEREA IMOBILULUI																
DATE TEREN											DATE CONSTRUCȚII					
Identificator teren	Adresă imobil	Număr cadastral	Nr. CF	Suprafața măsurată	Intravilan / extra.(I/E)	Nr. top.	Nr. tarla	Nr. parcelă	Categorie folosință	Suprafață parcelă	Identificator construcție	Cod grupă destinație	Suprafața construită	Nr. niveluri	Nr. CF	Constr. cu acte (DA/NU)
397	Intravilan, Str. CAMPULUI, Nr.9/B, Loc. Becicherecu Mic, UAT. Becicherecu Mic, Jud. Timiș		404601	1133	I	830-832/a/2/1-2			A	1133						

2. PROPRIETATEA / POSESIA															
Titularul dreptului / posesiei			Proprietar=1 / Posesor=0	Data nașterii / CUI	Domiciliu / Sediul	Cota parte	Identificator entitate asociată	Cotă parte teren UI	Mod de dobândire	Act juridic			Obs. privitoare la proprietar		
Nume / Denumire	Inițiala tatălui	Prenume								Tip act	Nr. act / data	Emitent			
PAIU C.		DANIELA	1			1/1	397		Lege	act normativ	Act nr. 0 / 01.01.2020	GUVERNUL ROMANIEI			

3. SARCINI / DEZMEMBRĂMINTE															
Titular			Data nașterii / CUI	Domiciliu / Sediul	Tipul sarcinii sau al dezmembrămintelor dreptului de proprietate	Cota parte	Identificator entitate asociată	Act juridic			Valoare ipotecă	Tip monedă			
Nume / Denumire	Inițiala tatălui	Prenume						Tip act	Nr. act / data	Emitent					
-	-	-	-	-	-	-	-	-	-	-	-	-	-		

4. NOTĂRI, PROCESE, INTERDICȚII															
Tipul notării						Tip act	Nr. act / data	Emitent	Identificator entitate asociată						
Se noteaza nr. de conșcriere nou: Str. Campului , nr. 9/B						act administrativ	Adeverinta 1248 / 23.02.2022	Primăria Comunei Becicherecu Mic	397						

5. OBSERVAȚII															
Imobil împrejmuit / neîmprejmuit				Imobil contestat / necontestat				Alte observații							
Împrejmuit								Teren intravilan							



## REGISTRUL CADASTRAL AL IMOBILELOR

ANEXA Nr. 2

UAT Becicherecu Mic  
Zonă cooperativizată (Co)

Sector cadastral nr. 96

1. DESCRIEREA IMOBILULUI																
DATE TEREN											DATE CONSTRUCȚII					
Identificator teren	Adresă imobil	Număr cadastral	Nr. CF	Suprafața măsurată	Intravilan / extra.(I/E)	Nr. top.	Nr. tarla	Nr. parcelă	Categorie folosință	Suprafață parcelă	Identificator construcție	Cod grupă destinație	Suprafața construită	Nr. niveluri	Nr. CF	Constr. cu acte (DA/NU)
398	Intravilan, Str. AGRONOMULUI, Nr.8, Loc. Becicherecu Mic, UAT. Becicherecu Mic, Jud. Timiș		400936	789	I	830-832/b/1			CC	789	1	CL	149	1	400936-C1	DA
											2	CL	111	1	400936-C2	DA
											3	CA	51	1	400936-C3	DA
											4	CA	38	1	400936-C4	DA

2. PROPRIETATEA / POSESIA													
Titularul dreptului / posesiei			Proprietar=1 / Posesor=0	Data nașterii / CUI	Domiciliu / Sediu	Cota parte	Identificator entitate asociată	Cotă parte teren UI	Mod de dobândire	Act juridic			Obs. privitoare la proprietar
Nume / Denumire	Inițiala tatălui	Prenume								Tip act	Nr. act / data	Emitent	
PAIU		ELENA	1			9/24	398, C1		Succesiune	act notarial	Mostenire nr. 0 / 01.01.1989	NP	
PAIU		ELENA	1			5/24	398, C1		Succesiune	act notarial	Mostenire nr. 0 / 01.01.1989	NP	
PAIU		ELENA	1			10/24	398, C1		Convenție	act notarial	Contract De Vanzare-Cumparare nr. 0 / 01.01.1996	NP	si sotul
PAIU		CONSTANTIN	1		bun comun								
PAIU		ELENA	1			1/1	C2, C3, C4		Construire	act administrativ	Adeverinta 1248 / 23.02.2022	Primăria Comunei Becicherecu Mic	si sotul
PAIU		CONSTANTIN	1		bun comun								

3. SARCINI / DEZMEMBRĂMINTE												
Titular			Data nașterii / CUI	Domiciliu / Sediu	Tipul sarcinii sau al dezmembrămintelor dreptului de proprietate	Cota parte	Identificator entitate asociată	Act juridic			Valoare ipotecă	Tip monedă
Nume / Denumire	Inițiala tatălui	Prenume						Tip act	Nr. act / data	Emitent		
-	-	-	-	-	-	-	-	-	-	-	-	-

4. NOTĂRI, PROCESE, INTERDICȚII				
Tipul notării	Tip act	Nr. act / data	Emitent	Identificator entitate asociată
Se notează nr. de conscriere nou: Str. Agronomului, nr. 8	act administrativ	Adeverinta 1248 / 23.02.2022	Primăria Comunei Becicherecu Mic	398, C1, C2, C3, C4

5. OBSERVAȚII	
Imobil împrejmuit / neîmprejmuit	Imobil contestat / necontestat
Împrejmuit	



## REGISTRUL CADASTRAL AL IMOBILELOR

ANEXA Nr. 2

UAT Becicherecu Mic  
Zonă cooperativizată (Co)

Sector cadastral nr. 96

1. DESCRIEREA IMOBILULUI																
DATE TEREN											DATE CONSTRUCȚII					
Identificator teren	Adresă imobil	Număr cadastral	Nr. CF	Suprafața măsurată	Intravilan / extra.(I/E)	Nr. top.	Nr. tarla	Nr. parcelă	Categorie folosință	Suprafață parcelă	Identificator construcție	Cod grupă destinație	Suprafața construită	Nr. niveluri	Nr. CF	Constr. cu acte (DA/NU)
399	Intravilan, Str. AGRONOMULUI, Nr.6/A, Loc. Becicherecu Mic, UAT. Becicherecu Mic, Jud. Timiș		403416	736	I	835-836			CC	736	1	CL	107	1	403416-C1	DA
											2	CA	38	1	403416-C2	DA

2. PROPRIETATEA / POSESIA															
Titularul dreptului / posesiei			Proprietar=1 / Posesor=0	Data nașterii / CUI	Domiciliu / Sediul	Cota parte	Identificator entitate asociată	Cotă parte teren UI	Mod de dobândire	Act juridic			Obs. privitoare la proprietar		
Nume / Denumire	Inițiala tatălui	Prenume								Tip act	Nr. act / data	Emitent			
PÎNDICHE		SIMONA	1	28.12.1986		1/1	399		Convenție	act notarial	act de dezmembrare, iesire din indiviziune si contract de donatie aut.125 / 09.04.2013	BNP RUSU CAMELIA-DOMNICA	bun propriu		
PÎNDICHE		SIMONA	1	28.12.1986	Loc. Becicherecu Mic, Nr.515, Jud. Timiș	1/1	C1, C2		Construire	act administrativ	certificat de atestare a edificării construcției nr.4321 / 30.05.2019	PRIMARIA COMUNEI BECICHERECU MIC	și soțul		
PÎNDICHE		VASILE	1	02.11.1983	Loc. Becicherecu Mic, Nr.515, Jud. Timiș								bun comun		

3. SARCINI / DEZMEMBRĂMINTE												
Titular			Data nașterii / CUI	Domiciliu / Sediul	Tipul sarcinii sau al dezmembrămintelor dreptului de proprietate	Cota parte	Identificator entitate asociată	Act juridic			Valoare ipotecă	Tip monedă
Nume / Denumire	Inițiala tatălui	Prenume						Tip act	Nr. act / data	Emitent		
-	-	-	-	-	-	-	-	-	-	-	-	-

4. NOTĂRI, PROCESE, INTERDICȚII				
Tipul notării	Tip act	Nr. act / data	Emitent	Identificator entitate asociată
-	-	-	-	-

5. OBSERVAȚII	
Imobil împrejmuit / neîmprejmuit	Imobil contestat / necontestat
Parțial împrejmuit	



## REGISTRUL CADASTRAL AL IMOBILELOR

ANEXA Nr. 2

UAT Becicherecu Mic  
Zonă cooperativizată (Co)

Sector cadastral nr. 96

1. DESCRIEREA IMOBILULUI																
DATE TEREN											DATE CONSTRUCȚII					
Identificator teren	Adresă imobil	Număr cadastral	Nr. CF	Suprafața măsurată	Intravilan / extra.(I/E)	Nr. top.	Nr. tarla	Nr. parcelă	Categorie folosință	Suprafață parcelă	Identificator construcție	Cod grupă destinație	Suprafața construită	Nr. niveluri	Nr. CF	Constr. cu acte (DA/NU)
400	Intravilan, Str. AGRONOMULUI, Nr.6/B, Loc. Becicherecu Mic, UAT. Becicherecu Mic, Jud. Timiș		403417	740	I	835-836			A	740						

2. PROPRIETATEA / POSESIA													
Titularul dreptului / posesiei			Proprietar=1 / Posesor=0	Data nașterii / CUI	Domiciliu / Sediu	Cota parte	Identificator entitate asociată	Cotă parte teren UI	Mod de dobândire	Act juridic			Obs. privitoare la proprietar
Nume / Denumire	Inițiala tatălui	Prenume								Tip act	Nr. act / data	Emitent	
MIRON		ANA	1	07.07.1985	Romania, Jud. TIMIS, Loc. Becicherecu Mic, Str. MARGARETEI, Nr. Postal 3	1/1	400		Convenție	act notarial	act de dezmembrare, iesire din indiviziune si contract de donatie aut.125 / 09.04.2013	BNP RUSU CAMELIA-DOMNICA	bun propriu

3. SARCINI / DEZMEMBRĂMINTE												
Titular			Data nașterii / CUI	Domiciliu / Sediu	Tipul sarcinii sau al dezmembrămintelor dreptului de proprietate	Cota parte	Identificator entitate asociată	Act juridic			Valoare ipotecă	Tip monedă
Nume / Denumire	Inițiala tatălui	Prenume						Tip act	Nr. act / data	Emitent		
-	-	-	-	-	-	-	-	-	-	-	-	-

4. NOTĂRI, PROCESE, INTERDICȚII				
Tipul notării	Tip act	Nr. act/ data	Emitent	Identificator entitate asociată
Se noteaza nr. de conscriere nou: Str. Agronomului , nr. 6/B	act administrativ	Adeverinta 1248 / 23.02.2022	Primăria Comunei Becicherecu Mic	400

5. OBSERVAȚII		
Imobil împrejmuit/ neîmprejmuit	Imobil contestat/ necontestat	Alte observații
Parțial împrejmuit		



## REGISTRUL CADASTRAL AL IMOBILELOR

ANEXA Nr. 2

UAT Becicherecu Mic  
Zonă cooperativizată (Co)

Sector cadastral nr. 96

1. DESCRIEREA IMOBILULUI																
DATE TEREN											DATE CONSTRUCȚII					
Identificator teren	Adresă imobil	Număr cadastral	Nr. CF	Suprafața măsurată	Intravilan / extra.(I/E)	Nr. top.	Nr. tarla	Nr. parcelă	Categorie folosință	Suprafață parcelă	Identificator construcție	Cod grupă destinație	Suprafața construită	Nr. niveluri	Nr. CF	Constr. cu acte (DA/NU)
401	Intravilan, Str. Crucii, Nr.45, Loc. Becicherecu Mic, UAT. Becicherecu Mic, Jud. Timiș		402181	700	I	833-834/1/2			A	700						

2. PROPRIETATEA / POSESIA															
Titularul dreptului / posesiei			Proprietar=1 / Posesor=0	Data nașterii / CUI	Domiciliu / Sediu	Cota parte	Identificator entitate asociată	Cotă parte teren UI	Mod de dobândire	Act juridic			Obs. privitoare la proprietar		
Nume / Denumire	Inițiala tatălui	Prenume								Tip act	Nr. act / data	Emitent			
MAROCICO		PETRU	1			1/1	401		Convenție	act notarial	Contract De Vanzare-Cumparare nr. 0 / 01.01.2008	NP	și soția		
MAROCICO		ELENA	1										bun comun		

3. SARCINI / DEZMEMBRĂMINTE															
Titular			Data nașterii / CUI	Domiciliu / Sediu	Tipul sarcinii sau al dezmembrămintelor dreptului de proprietate	Cota parte	Identificator entitate asociată	Act juridic			Valoare ipotecă	Tip monedă			
Nume / Denumire	Inițiala tatălui	Prenume						Tip act	Nr. act / data	Emitent					
-	-	-	-	-	-	-	-	-	-	-	-	-	-		

4. NOTĂRI, PROCESE, INTERDICȚII															
Tipul notării						Tip act	Nr. act / data	Emitent	Identificator entitate asociată						
Se noteaza nr. de conscriere nou: Str. Crucii , nr. 45						act administrativ	Adeverinta 1248 / 23.02.2022	Primăria Comunei Becicherecu Mic	401						
Se notează sechestrul asigurător conform ordonanței din data de 23.10.2018 în dosar nr. 286/D/P/2015 a Parchetului de pe Lângă Înalta Curte de Casație și Justiție - Direcția Națională Anticorupție - Serviciul Teritorial Timișoara, până la concurența sumei de 7.502.371 lei asupra cotei de proprietate a lui Marocico Petru						ordonanță	286/D/P / 26.10.2018	DIICOT SERVICIUL TERITORIAL TIMISOARA	401						

5. OBSERVAȚII															
Imobil împrejmuit/ neîmprejmuit				Imobil contestat/ necontestat				Alte observații							
Împrejmuit															





## REGISTRUL CADASTRAL AL IMOBILELOR

ANEXA Nr. 2

UAT Becicherecu Mic  
Zonă cooperativizată (Co)

Sector cadastral nr. 96

1. DESCRIEREA IMOBILULUI																
DATE TEREN											DATE CONSTRUCȚII					
Identificator teren	Adresă imobil	Număr cadastral	Nr. CF	Suprafața măsurată	Intravilan / extra.(I/E)	Nr. top.	Nr. tarla	Nr. parcelă	Categorie folosință	Suprafață parcelă	Identificator construcție	Cod grupă destinație	Suprafața construită	Nr. niveluri	Nr. CF	Constr. cu acte (DA/NU)
402	Intravilan, Str. Crucii, Nr.43, Loc. Becicherecu Mic, UAT. Becicherecu Mic, Jud. Timiș		402793	620	I	833-834/2			CC	620	1	CL	155	1	402793-C1	DA

2. PROPRIETATEA / POSESIA															
Titularul dreptului / posesiei			Proprietar=1 / Posesor=0	Data nașterii / CUI	Domiciliu / Sediul	Cota parte	Identificator entitate asociată	Cotă parte teren UI	Mod de dobândire	Act juridic			Obs. privitoare la proprietar		
Nume / Denumire	Inițiala tatălui	Prenume								Tip act	Nr. act / data	Emitent			
CIOBANU		VASILE	1	01.10.1949	Loc. Lugoș, Str. Caraiman, Nr.107, Jud. Timiș	1/1	402, C1	Convenție	act notarial	565 / 28.10.2019	FLOREA AMELIA-CASIA	casatorit cu			
CIOBANU		ALEXANDRINA	1	02.12.1959	Loc. Becicherecu Mic, Str. Crucii, Nr.43, Jud. Timiș							bun comun			

3. SARCINI / DEZMEMBRĂMINTE													
Titular			Data nașterii / CUI	Domiciliu / Sediul	Tipul sarcinii sau al dezmembrămintelor dreptului de proprietate	Cota parte	Identificator entitate asociată	Act juridic			Valoare ipotecă	Tip monedă	
Nume / Denumire	Inițiala tatălui	Prenume						Tip act	Nr. act / data	Emitent			
-	-	-	-	-	-	-	-	-	-	-	-	-	

4. NOTĂRI, PROCESE, INTERDICȚII				
Tipul notării	Tip act	Nr. act/ data	Emitent	Identificator entitate asociată
-	-	-	-	-

5. OBSERVAȚII		
Imobil împrejmuit/ neîmprejmuit	Imobil contestat/ necontestat	Alte observații
Împrejmuit		



## REGISTRUL CADASTRAL AL IMOBILELOR

ANEXA Nr. 2

UAT Becicherecu Mic  
Zonă cooperativizată (Co)

Sector cadastral nr. 96

1. DESCRIEREA IMOBILULUI																
DATE TEREN										DATE CONSTRUCȚII						
Identificator teren	Adresă imobil	Număr cadastral	Nr. CF	Suprafața măsurată	Intravilan / extra.(I/E)	Nr. top.	Nr. tarla	Nr. parcelă	Categorie folosință	Suprafață parcelă	Identificator construcție	Cod grupă destinație	Suprafața construită	Nr. niveluri	Nr. CF	Constr. cu acte (DA/NU)
403	Intravilan, Str. Crucii, Nr.41, Loc. Becicherecu Mic, UAT. Becicherecu Mic, Jud. Timiș		403415	1467	I	835-836			CC	730	1	CL	181	1	403415-C1	DA
					I	835-836			A	737						

2. PROPRIETATEA / POSESIA															
Titularul dreptului / posesiei			Proprietar=1 / Posesor=0	Data nașterii / CUI	Domiciliu / Sediul	Cota parte	Identificator entitate asociată	Cotă parte teren UI	Mod de dobândire	Act juridic			Obs. privitoare la proprietar		
Nume / Denumire	Inițiala tatălui	Prenume								Tip act	Nr. act / data	Emitent			
GURALIUC		GHEORGHE	1	20.04.1959	Jud: Neidentifica	1/2	403		leșire Din Indiviziune	act notarial	act de dezmembrare, iesire din indiviziune si contract de donatie aut.125 / 09.04.2013	BNP RUSU CAMELIA-DOMNICA			
GURALIUC		GHEORGHE	1	20.04.1959	Jud: Neidentifica	1/2	403, C1		Succesiune	act notarial	3 / 29.01.2013	RUSU CAMELIA-DOMNICA	bun propriu		
GURALIUC		GHEORGHE	1	20.04.1959	Jud: Neidentifica	1/2	C1		Succesiune	act notarial	2 / 29.01.2013	RUSU CAMELIA-DOMNICA	bun propriu		

3. SARCINI / DEZMEMBRĂMINTE												
Titular			Data nașterii / CUI	Domiciliu / Sediul	Tipul sarcinii sau al dezmembrămintelor dreptului de proprietate	Cota parte	Identificator entitate asociată	Act juridic			Valoare ipotecă	Tip monedă
Nume / Denumire	Inițiala tatălui	Prenume						Tip act	Nr. act / data	Emitent		
-	-	-	-	-	-	-	-	-	-	-	-	-

4. NOTĂRI, PROCESE, INTERDICȚII				
Tipul notării	Tip act	Nr. act/ data	Emitent	Identificator entitate asociată
Se noteaza nr. de conscriere nou: Str. Crucii , nr. 41	act administrativ	Adeverinta 1248 / 23.02.2022	Primăria Comunei Becicherecu Mic	403, C1

5. OBSERVAȚII	
Imobil împrejmuit/ neîmprejmuit	Imobil contestat/ necontestat
Împrejmuit	



## REGISTRUL CADASTRAL AL IMOBILELOR

ANEXA Nr. 2

UAT Becicherecu Mic  
Zonă cooperativizată (Co)

Sector cadastral nr. 96

1. DESCRIEREA IMOBILULUI																
DATE TEREN										DATE CONSTRUCȚII						
Identificator teren	Adresă imobil	Număr cadastral	Nr. CF	Suprafața măsurată	Intravilan / extra.(I/E)	Nr. top.	Nr. tarla	Nr. parcelă	Categorie folosință	Suprafață parcelă	Identificator construcție	Cod grupă destinație	Suprafața construită	Nr. niveluri	Nr. CF	Constr. cu acte (DA/NU)
404	Intravilan, Str. Crucii, Nr.39, Loc. Becicherecu Mic, UAT. Becicherecu Mic, Jud. Timiș		401629	2826	I	837-838			CC	690	1	CL	142	1	401629-C1	DA
					I	837-838			A	2136	2	CA	80	1	401629-C2	DA

2. PROPRIETATEA / POSESIA															
Titularul dreptului / posesiei			Proprietar=1 / Posesor=0	Data nașterii / CUI	Domiciliu / Sediu	Cota parte	Identificator entitate asociată	Cotă parte teren UI	Mod de dobândire	Act juridic			Obs. privitoare la proprietar		
Nume / Denumire	Inițiala tatălui	Prenume								Tip act	Nr. act / data	Emitent			
CRETA		LIVIA ZORICA	1			1/8	404, C1		Succesiune	act notarial	Mostenire nr. 0 / 01.01.2002	NP			
CRETA		LIVIA ZORICA	1			2/8	404, C1		Succesiune	act notarial	Mostenire nr. 0 / 01.01.2002	NP			
CRETA		LIVIA ZORICA	1			5/8	404, C1		Convenție	act notarial	Contract De Cumparare nr. 0 / 01.01.2002	NP	bun propriu		
CRETA		LIVIA ZORICA	1			1/1	C2		Construire	act administrativ	Adeverinta 1248 / 23.02.2022	Primăria Comunei Becicherecu Mic	bun propriu		

3. SARCINI / DEZMEMBRĂMINTE												
Titular			Data nașterii / CUI	Domiciliu / Sediu	Tipul sarcinii sau al dezmembrămintelor dreptului de proprietate	Cota parte	Identificator entitate asociată	Act juridic			Valoare ipotecă	Tip monedă
Nume / Denumire	Inițiala tatălui	Prenume						Tip act	Nr. act / data	Emitent		
-	-	-	-	-	-	-	-	-	-	-	-	-

4. NOTĂRI, PROCESE, INTERDICȚII				
Tipul notării	Tip act	Nr. act / data	Emitent	Identificator entitate asociată
Se notează nr. de conscriere nou: Str. Crucii, nr. 39	act administrativ	Adeverinta 1248 / 23.02.2022	Primăria Comunei Becicherecu Mic	404, C1, C2

5. OBSERVAȚII	
Imobil împrejmuit / neîmprejmuit	Imobil contestat / necontestat
Împrejmuit	



## REGISTRUL CADASTRAL AL IMOBILELOR

ANEXA Nr. 2

UAT Becicherecu Mic  
Zonă cooperativizată (Co)

Sector cadastral nr. 96

1. DESCRIEREA IMOBILULUI																
DATE TEREN											DATE CONSTRUCȚII					
Identificator teren	Adresă imobil	Număr cadastral	Nr. CF	Suprafața măsurată	Intravilan / extra.(I/E)	Nr. top.	Nr. tarla	Nr. parcelă	Categorie folosință	Suprafață parcelă	Identificator construcție	Cod grupă destinație	Suprafața construită	Nr. niveluri	Nr. CF	Constr. cu acte (DA/NU)
405	Intravilan, Str. Crucii, Nr.37, Loc. Becicherecu Mic, UAT. Becicherecu Mic, Jud. Timiș		403053	1459	I	839-840/b			CC	640	1	CL	196	1	403053-C1	DA
					I	839-840/b			A	819	2	CA	31	1	403053-C2	DA

2. PROPRIETATEA / POSESIA															
Titularul dreptului / posesiei			Proprietar=1 / Posesor=0	Data nașterii / CUI	Domiciliu / Sediu	Cota parte	Identificator entitate asociată	Cotă parte teren UI	Mod de dobândire	Act juridic			Obs. privitoare la proprietar		
Nume / Denumire	Inițiala tatălui	Prenume								Tip act	Nr. act / data	Emitent			
Haiduc		VIOREL	1			3/8	405, C1		Sucesiune	act notarial	Mostenire nr. 0 / 01.01.1995	NP			
Haiduc		VIOREL	1			5/8	405, C1		Convenție	act notarial	Contract De Cumparare nr. 0 / 01.01.2003	NP	casatorit cu		
Haiduc		EUDOCIA	1					bun comun							
Haiduc		VIOREL	1			1/1	C2		Construire	act administrativ	Adeverinta 1248 / 23.02.2022	Primăria Comunei Becicherecu Mic	casatorit cu		
Haiduc		EUDOCIA	1					bun comun							

3. SARCINI / DEZMEMBRĂMINTE													
Titular			Data nașterii / CUI	Domiciliu / Sediu	Tipul sarcinii sau al dezmembrămintelor dreptului de proprietate	Cota parte	Identificator entitate asociată	Act juridic			Valoare ipotecă	Tip monedă	
Nume / Denumire	Inițiala tatălui	Prenume						Tip act	Nr. act / data	Emitent			
-	-	-	-	-	-	-	-	-	-	-	-	-	-

4. NOTĂRI, PROCESE, INTERDICȚII				
Tipul notării	Tip act	Nr. act / data	Emitent	Identificator entitate asociată
Se noteaza contestatia in anulare impotriva D.C. nr. 2364/A/15.09.1999 din dos. nr. 1977/c/1999-Tribunalul Timis, formulata de IGNAT MARIN TEODOR si MARGINEAN VERONICA.	acțiune în instanță	Nota nr. 0 / 01.01.2000	TRIBUNALUL TIMIS	405, C1
Se notează nr. de conscriere nou: Str. Crucii, nr. 37	act administrativ	Adeverinta 1248 / 23.02.2022	Primăria Comunei Becicherecu Mic	405, C1, C2

5. OBSERVAȚII		
Imobil împrejmuit/ neîmprejmuit	Imobil contestat/ necontestat	
Împrejmuit		



## REGISTRUL CADASTRAL AL IMOBILELOR

ANEXA Nr. 2

UAT Becicherecu Mic  
Zonă cooperativizată (Co)

Sector cadastral nr. 96

1. DESCRIEREA IMOBILULUI																
DATE TEREN											DATE CONSTRUCȚII					
Identificator teren	Adresă imobil	Număr cadastral	Nr. CF	Suprafața măsurată	Intravilan / extra.(I/E)	Nr. top.	Nr. tarla	Nr. parcelă	Categorie folosință	Suprafață parcelă	Identificator construcție	Cod grupă destinație	Suprafața construită	Nr. niveluri	Nr. CF	Constr. cu acte (DA/NU)
406	Intravilan, Str. AGRONOMULUI, Nr.4/A, Loc. Becicherecu Mic, UAT. Becicherecu Mic, Jud. Timiș		402021	940	I	839-840/a/2			A	940						

2. PROPRIETATEA / POSESIA													
Titularul dreptului / posesiei			Proprietar=1 / Posesor=0	Data nașterii / CUI	Domiciliu / Sediul	Cota parte	Identificator entitate asociată	Cotă parte teren UI	Mod de dobândire	Act juridic			Obs. privitoare la proprietar
Nume / Denumire	Inițiala tatălui	Prenume								Tip act	Nr. act / data	Emitent	
RASCA		TEODOR	1			1/1	406		Convenție	act notarial	4787/2007 / 01.01.2007	NP	necasatoriu, bun propriu

3. SARCINI / DEZMEMBRĂMINTE													
Titular			Data nașterii / CUI	Domiciliu / Sediul	Tipul sarcinii sau al dezmembrămintelor dreptului de proprietate	Cota parte	Identificator entitate asociată	Act juridic			Valoare ipotecă	Tip monedă	
Nume / Denumire	Inițiala tatălui	Prenume						Tip act	Nr. act / data	Emitent			
-	-	-	-	-	-	-	-	-	-	-	-	-	-

4. NOTĂRI, PROCESE, INTERDICȚII				
Tipul notării	Tip act	Nr. act / data	Emitent	Identificator entitate asociată
Se noteaza nr. de conscriere nou: Str. Agronomului , nr.4/A	act administrativ	Adeverinta 1248 / 23.02.2022	Primăria Comunei Becicherecu Mic	406

5. OBSERVAȚII		
Imobil împrejmuit/ neîmprejmuit	Imobil contestat/ necontestat	Alte observații
Parțial împrejmuit		



## REGISTRUL CADASTRAL AL IMOBILELOR

ANEXA Nr. 2

UAT Becicherecu Mic  
Zonă cooperativizată (Co)

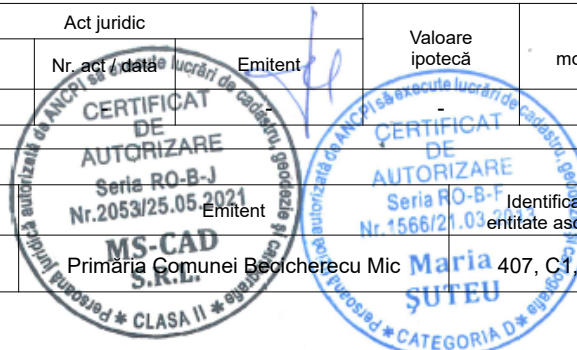
Sector cadastral nr. 96

1. DESCRIEREA IMOBILULUI																
DATE TEREN											DATE CONSTRUCȚII					
Identificator teren	Adresă imobil	Număr cadastral	Nr. CF	Suprafața măsurată	Intravilan / extra.(I/E)	Nr. top.	Nr. tarla	Nr. parcelă	Categorie folosință	Suprafață parcelă	Identificator construcție	Cod grupă destinație	Suprafața construită	Nr. niveluri	Nr. CF	Constr. cu acte (DA/NU)
407	Intravilan, Str. Crucii, Nr.35, Loc. Becicherecu Mic, UAT. Becicherecu Mic, Jud. Timiș		400001	557	I	839-840/a/1			CC	557	1	CL	80	1	400001-C1	DA
											2	CL	187	1	400001-C2	DA

2. PROPRIETATEA / POSESIA															
Titularul dreptului / posesiei			Proprietar=1 / Posesor=0	Data nașterii / CUI	Domiciliu / Sediul	Cota parte	Identificator entitate asociată	Cotă parte teren UI	Mod de dobândire	Act juridic			Obs. privitoare la proprietar		
Nume / Denumire	Inițiala tatălui	Prenume								Tip act	Nr. act / data	Emitent			
CRACIUN		VASILE	1		NICOLAE LICARET Nr.10 Bl.PM41 Sc.B Ap.54 Loc.BUCURESTI Jud.3	1/2	407, C1		Convenție	act notarial	Contract De Vanzare-Cumparare nr. 0 / 01.01.1997	NP	si sotia		
CRACIUN		DOMNICA	1												
CRACIUN		GHEORGHE	1		INGINERILOR TEI Nr.2 Bl.T30A Sc.1 Et.4 Ap.46	1/2	407, C1		Convenție	act notarial	Contract De Vanzare-Cumparare nr. 0 / 01.01.1997	NP	si sotia		
CRACIUN		EUGENIA	1		ALE. PERISORU Nr.8-10 Bl.3 Sc.1 Ap.79 Loc.BUCURESTI Jud.3										
CRACIUN		GHEORGHE	1		INGINERILOR TEI Nr.2 Bl.T30A Sc.1 Et.4 Ap.46								si sotia		
CRACIUN		EUGENIA	1		ALE. PERISORU Nr.8-10 Bl.3 Sc.1 Ap.79 Loc.BUCURESTI Jud.3						Adeverinta 1248 / 23.02.2022	Primăria Comunei Becicherecu Mic			
CRACIUN		VASILE	1		NICOLAE LICARET Nr.10 Bl.PM41 Sc.B Ap.54 Loc.BUCURESTI Jud.3	1/1	C2		Construire	act administrativ			si sotia		
CRACIUN		DOMNICA	1												

3. SARCINI / DEZMEMBRĂMINTE															
Titular			Data nașterii / CUI	Domiciliu / Sediul	Tipul sarcinii sau al dezmembrămintelor dreptului de proprietate	Cota parte	Identificator entitate asociată	Act juridic			Valoare ipotecă	Tip monedă			
Nume / Denumire	Inițiala tatălui	Prenume						Tip act	Nr. act / data	Emitent					
-	-	-	-	-	-	-	-	-	-	-	-	-	-		

4. NOTĂRI, PROCESE, INTERDICȚII															
Tipul notării						Tip act		Nr. act / data		Emitent		Identificator entitate asociată			
Se notează nr. de conscriere nou: Str. Crucii, nr. 35						act administrativ		Adeverinta 1248 / 23.02.2022		Primăria Comunei Becicherecu Mic		407, C1, C2			



**5. OBSERVAȚII**

Imobil împrejmuit/ neîmprejmuit	Imobil contestat/ necontestat	Alte observații
Parțial împrejmuit		



## REGISTRUL CADASTRAL AL IMOBILELOR

ANEXA Nr. 2

UAT Becicherecu Mic  
Zonă cooperativizată (Co)

Sector cadastral nr. 96

1. DESCRIEREA IMOBILULUI																
DATE TEREN											DATE CONSTRUCȚII					
Identificator teren	Adresă imobil	Număr cadastral	Nr. CF	Suprafața măsurată	Intravilan / extra.(I/E)	Nr. top.	Nr. tarla	Nr. parcelă	Categorie folosință	Suprafață parcelă	Identificator construcție	Cod grupă destinație	Suprafața construită	Nr. niveluri	Nr. CF	Constr. cu acte (DA/NU)
408	Intravilan, Str. AGRONOMULUI, Nr.4/B, Loc. Becicherecu Mic, UAT. Becicherecu Mic, Jud. Timiș		400932	602	I	841-842/2/2			CC	602	1	CL	129	2	400932-C1	DA
									2	CA	86	1	400932-C2	DA		
									3	CA	40	1	400932-C3	DA		

2. PROPRIETATEA / POSESIA													
Titularul dreptului / posesiei			Proprietar=1 / Posesor=0	Data nașterii / CUI	Domiciliu / Sediu	Cota parte	Identificator entitate asociată	Cotă parte teren UI	Mod de dobândire	Act juridic			Obs. privitoare la proprietar
Nume / Denumire	Inițiala tatălui	Prenume								Tip act	Nr. act / data	Emitent	
SALCU		MARIA	1			1/1	408, C1		Convenție	act notarial	Contract De Vanzare-Cumparare nr. 0 / 01.01.2004	NP	si sotul
SALCU		NICOLAE	1		bun comun								
SALCU		MARIA	1			1/1	C2, C3		Construire	act administrativ	Adeverinta 1248 / 23.02.2022	Primăria Comunei Becicherecu Mic	si sotul
SALCU		NICOLAE	1		bun comun								

3. SARCINI / DEZMEMBRĂMINTE													
Titular			Data nașterii / CUI	Domiciliu / Sediu	Tipul sarcinii sau al dezmembrămintelor dreptului de proprietate	Cota parte	Identificator entitate asociată	Act juridic			Valoare ipotecă	Tip monedă	
Nume / Denumire	Inițiala tatălui	Prenume						Tip act	Nr. act / data	Emitent			
-	-	-	-	-	-	-	-	-	-	-	-	-	-

4. NOTĂRI, PROCESE, INTERDICȚII				
Tipul notării	Tip act	Nr. act / data	Emitent	Identificator entitate asociată
Se notează nr. de conscriere nou: Str. Agronomului, nr. 4/B	act administrativ	Adeverinta 1248 / 23.02.2022	Primăria Comunei Becicherecu Mic	408, C1, C2, C3

5. OBSERVAȚII		
Imobil împrejmuit / neîmprejmuit	Imobil contestat / necontestat	Alte observații
Împrejmuit		





## REGISTRUL CADASTRAL AL IMOBILELOR

ANEXA Nr. 2

UAT Becicherecu Mic  
Zonă cooperativizată (Co)

Sector cadastral nr. 96

1. DESCRIEREA IMOBILULUI																
DATE TEREN											DATE CONSTRUCȚII					
Identificator teren	Adresă imobil	Număr cadastral	Nr. CF	Suprafața măsurată	Intravilan / extra.(I/E)	Nr. top.	Nr. tarla	Nr. parcelă	Categorie folosință	Suprafață parcelă	Identificator construcție	Cod grupă destinație	Suprafața construită	Nr. niveluri	Nr. CF	Constr. cu acte (DA/NU)
409	Intravilan, Str. Crucii, Nr.33/A, Loc. Becicherecu Mic, UAT. Becicherecu Mic, Jud. Timiș		400972	878	I	841-842/2/1			CC	570						
					I	841-842/2/1		A	308							

2. PROPRIETATEA / POSESIA															
Titularul dreptului / posesiei			Proprietar=1 / Posesor=0	Data nașterii / CUI	Domiciliu / Sediu	Cota parte	Identificator entitate asociată	Cotă parte teren UI	Mod de dobândire	Act juridic			Obs. privitoare la proprietar		
Nume / Denumire	Inițiala tatălui	Prenume								Tip act	Nr. act / data	Emitent			
PASCU		PĂLĂGUȚA	1	21.10.1968	Loc. Becicherecu Mic, Nr.573, Jud. Timiș	1/1	409		Convenție	act notarial	142 / 02.03.2017	STEF CRISTINA	si sotul		
PASCU		VASILE	1	26.03.1964	Loc. Becicherecu Mic, Nr.573, Jud. Timiș								bun comun		

3. SARCINI / DEZMEMBRĂMINTE															
Titular			Data nașterii / CUI	Domiciliu / Sediu	Tipul sarcinii sau al dezmembrămintelor dreptului de proprietate	Cota parte	Identificator entitate asociată	Act juridic			Valoare ipotecă	Tip monedă			
Nume / Denumire	Inițiala tatălui	Prenume						Tip act	Nr. act / data	Emitent					
-	-	-	-	-	-	-	-	-	-	-	-	-	-		

4. NOTĂRI, PROCESE, INTERDICȚII															
Tipul notării						Tip act	Nr. act/ data	Emitent	Identificator entitate asociată						
Se noteaza nr. de conscriere nou: Str. Crucii , nr. 33/A						act administrativ	Adeverinta 1248 / 23.02.2022	Primăria Comunei Becicherecu Mic	409						

5. OBSERVAȚII															
Imobil împrejmuit/ neîmprejmuit				Imobil contestat/ necontestat				Alte observații							
Parțial împrejmuit								Teren intravilan Teren intravilan							



## REGISTRUL CADASTRAL AL IMOBILELOR

ANEXA Nr. 2

UAT Becicherecu Mic  
Zonă cooperativizată (Co)

Sector cadastral nr. 96

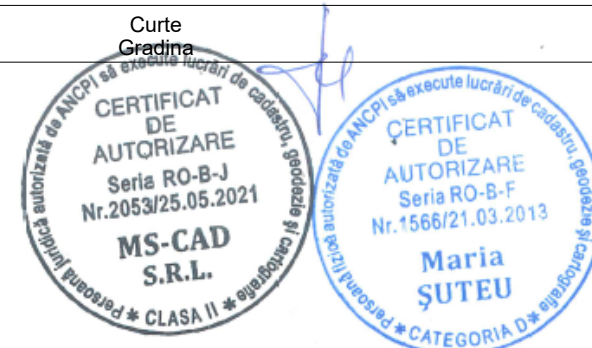
1. DESCRIEREA IMOBILULUI																
DATE TEREN										DATE CONSTRUCȚII						
Identificator teren	Adresă imobil	Număr cadastral	Nr. CF	Suprafața măsurată	Intravilan / extra.(I/E)	Nr. top.	Nr. tarla	Nr. parcelă	Categorie folosință	Suprafață parcelă	Identificator construcție	Cod grupă destinație	Suprafața construită	Nr. niveluri	Nr. CF	Constr. cu acte (DA/NU)
410	Intravilan, Str. Crucii, Nr.33, Loc. Becicherecu Mic, UAT. Becicherecu Mic, Jud. Timiș		402908	1361	I	841-842/1			CC	520	1	CL	222	1	402908-C1	DA
					I	841-842/1		A	841							

2. PROPRIETATEA / POSESIA															
Titularul dreptului / posesiei			Proprietar=1 / Posesor=0	Data nașterii / CUI	Domiciliu / Sediu	Cota parte	Identificator entitate asociată	Cotă parte teren UI	Mod de dobândire	Act juridic			Obs. privitoare la proprietar		
Nume / Denumire	Inițiala tatălui	Prenume								Tip act	Nr. act / data	Emitent			
PASCU		VASILE	1		Italia, Descriere ITALIA	1/1	410, C1	Convenție	act notarial	Contract De Vanzare-Cumparare nr. 0 / 01.01.2005	NP	si sotia			
PASCU		PĂLĂGUȚA	1	21.10.1968	Loc. Becicherecu Mic, Nr.573, Jud. Timiș							bun comun			

3. SARCINI / DEZMEMBRĂMINTE												
Titular			Data nașterii / CUI	Domiciliu / Sediu	Tipul sarcinii sau al dezmembrămintelor dreptului de proprietate	Cota parte	Identificator entitate asociată	Act juridic			Valoare ipotecă	Tip monedă
Nume / Denumire	Inițiala tatălui	Prenume						Tip act	Nr. act / data	Emitent		
-	-	-	-	-	-	-	-	-	-	-	-	-

4. NOTĂRI, PROCESE, INTERDICȚII				
Tipul notării	Tip act	Nr. act/ data	Emitent	Identificator entitate asociată
Se noteaza nr. de conscriere nou: Str. Crucii , nr. 33	act administrativ	Adeverinta 1248 / 23.02.2022	Primăria Comunei Becicherecu Mic	410, C1
Se noteaza urmarirea silita imobiliara as.cotei de sub B.1 in dos.nr.311/ex/2015 BEJ CRACIUN CRISTIAN & CHIRU MARIUS pt.recuperarea sumei de 5.834,14 LEI reprez. valoarea creantei si cheltuieli af.executarii silite - DARUIALA ELENA	somație	311/2015 / 30.03.2016	SCPEJ CRACIUN CRISTIAN & CHIRU MARIUS	410, C1

5. OBSERVAȚII		
Imobil împrejmuit/ neîmprejmuit	Imobil contestat/ necontestat	Alte observații
Parțial împrejmuit		Curte Grădina



## REGISTRUL CADASTRAL AL IMOBILELOR

ANEXA Nr. 2

UAT Becicherecu Mic  
Zonă cooperativizată (Co)

Sector cadastral nr. 96

1. DESCRIEREA IMOBILULUI																
DATE TEREN											DATE CONSTRUCȚII					
Identificator teren	Adresă imobil	Număr cadastral	Nr. CF	Suprafața măsurată	Intravilan / extra.(I/E)	Nr. top.	Nr. tarla	Nr. parcelă	Categorie folosință	Suprafață parcelă	Identificator construcție	Cod grupă destinație	Suprafața construită	Nr. niveluri	Nr. CF	Constr. cu acte (DA/NU)
411	Intravilan, Str. AGRONOMULUI, Nr.2/A, Loc. Becicherecu Mic, UAT. Becicherecu Mic, Jud. Timiș		404050	750	I	843			A	750						

2. PROPRIETATEA / POSESIA													
Titularul dreptului / posesiei			Proprietar=1 / Posesor=0	Data nașterii / CUI	Domiciliu / Sediul	Cota parte	Identificator entitate asociată	Cotă parte teren UI	Mod de dobândire	Act juridic			Obs. privitoare la proprietar
Nume / Denumire	Inițiala tatălui	Prenume								Tip act	Nr. act / data	Emitent	
PÎRVĂNESCU		ADRIAN	1	07.12.1981	Loc. Colibasi, Jud. Mehedinți	1/1	411	Convenție	act notarial	930 / 20.11.2017	Rusu Camelia Domnica	si sotia	
PÎRVĂNESCU		LARISA-GABRIELA	1	29.01.1989	Loc. Timisoara, Al. Avram Imbroane, Nr.9, Et.2, Ap.76, Jud. Timiș							bun comun	

3. SARCINI / DEZMEMBRĂMINTE													
Titular			Data nașterii / CUI	Domiciliu / Sediul	Tipul sarcinii sau al dezmembrămintelor dreptului de proprietate	Cota parte	Identificator entitate asociată	Act juridic			Valoare ipotecă	Tip monedă	
Nume / Denumire	Inițiala tatălui	Prenume						Tip act	Nr. act / data	Emitent			
-	-	-	-	-	-	-	-	-	-	-	-	-	

4. NOTĂRI, PROCESE, INTERDICȚII				
Tipul notării	Tip act	Nr. act/ data	Emitent	Identificator entitate asociată
Se noteaza nr. de conscriere nou: Str. Agronomului, nr. 2/A	act administrativ	Adeverinta 1248 / 23.02.2022	Primăria Comunei Becicherecu Mic	411

5. OBSERVAȚII		
Imobil împrejmuit/ neîmprejmuit	Imobil contestat/ necontestat	Alte observații
Împrejmuit		Teren intravilan împrejmuit cu gard de plasa



## REGISTRUL CADASTRAL AL IMOBILELOR

ANEXA Nr. 2

UAT Becicherecu Mic  
Zonă cooperativizată (Co)

Sector cadastral nr. 96

1. DESCRIEREA IMOBILULUI																
DATE TEREN											DATE CONSTRUCȚII					
Identificator teren	Adresă imobil	Număr cadastral	Nr. CF	Suprafața măsurată	Intravilan / extra.(I/E)	Nr. top.	Nr. tarla	Nr. parcelă	Categorie folosință	Suprafață parcelă	Identificator construcție	Cod grupă destinație	Suprafața construită	Nr. niveluri	Nr. CF	Constr. cu acte (DA/NU)
412	Intravilan, Str. AGRONOMULUI, Nr.2/B, Loc. Becicherecu Mic, UAT. Becicherecu Mic, Jud. Timiș		404051	750	I	843			A	750						

2. PROPRIETATEA / POSESIA													
Titularul dreptului / posesiei			Proprietar=1 / Posesor=0	Data nașterii / CUI	Domiciliu / Sediul	Cota parte	Identificator entitate asociată	Cotă parte teren UI	Mod de dobândire	Act juridic			Obs. privitoare la proprietar
Nume / Denumire	Inițiala tatălui	Prenume								Tip act	Nr. act / data	Emitent	
LĂCĂTUȘ		RALUCA-GABRIELA	1	18.07.1997	Loc. Timisoara, Str. SFINTII APOSTOLI PETRU SI PAVEL, Nr.70, Bl.B116, Sc.B, Et.4, Ap.16, Jud. Timiș	1/1	412		Convenție	act notarial	930 / 20.11.2017	Rusu Camelia Domnica	necasatorita, bun propriu

3. SARCINI / DEZMEMBRĂMINTE													
Titular			Data nașterii / CUI	Domiciliu / Sediul	Tipul sarcinii sau al dezmembrămintelor dreptului de proprietate	Cota parte	Identificator entitate asociată	Act juridic			Valoare ipotecă	Tip monedă	
Nume / Denumire	Inițiala tatălui	Prenume						Tip act	Nr. act / data	Emitent			
-	-	-	-	-	-	-	-	-	-	-	-	-	-

4. NOTĂRI, PROCESE, INTERDICȚII				
Tipul notării	Tip act	Nr. act/ data	Emitent	Identificator entitate asociată
Se noteaza nr. de conscriere nou: Str. Agronomului , nr. 2/B	act administrativ	Adeverinta 1248 / 23.02.2022	Primăria Comunei Becicherecu Mic	412

5. OBSERVAȚII		
Imobil împrejmuit/ neîmprejmuit	Imobil contestat/ necontestat	Alte observații
Împrejmuit		Teren intravilan împrejmuit cu gard de plasa si gard de beton



## REGISTRUL CADASTRAL AL IMOBILELOR

ANEXA Nr. 2

UAT Becicherecu Mic  
Zonă cooperativizată (Co)

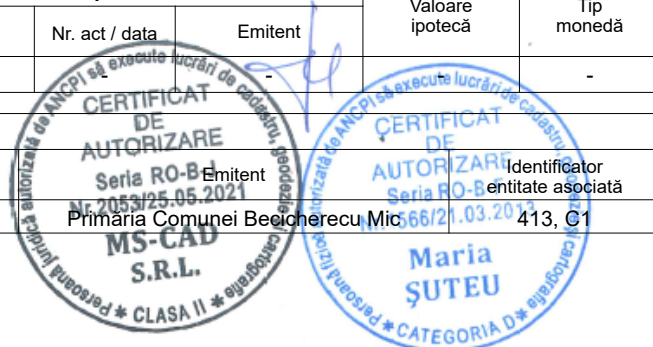
Sector cadastral nr. 96

1. DESCRIEREA IMOBILULUI																
DATE TEREN										DATE CONSTRUCȚII						
Identificator teren	Adresă imobil	Număr cadastral	Nr. CF	Suprafața măsurată	Intravilan / extra.(I/E)	Nr. top.	Nr. tarla	Nr. parcelă	Categorie folosință	Suprafață parcelă	Identificator construcție	Cod grupă destinație	Suprafața construită	Nr. niveluri	Nr. CF	Constr. cu acte (DA/NU)
413	Intravilan, Str. Crucii, Nr.29, Loc. Becicherecu Mic, UAT. Becicherecu Mic, Jud. Timiș		404440	1000	I	843			CC	500	1	CL	262	1	404440-C1	DA
					I	843			A	500						

2. PROPRIETATEA / POSESIA													
Titularul dreptului / posesiei			Proprietar=1 / Posesor=0	Data nașterii / CUI	Domiciliu / Sediul	Cota parte	Identificator entitate asociată	Cotă parte teren UI	Mod de dobândire	Act juridic			Obs. privitoare la proprietar
Nume / Denumire	Inițiala tatălui	Prenume								Tip act	Nr. act / data	Emitent	
LOGHIN		FRIDA	1	26.04.1972	Loc. Timisoara, Str. LABIRINT, Nr.10, Et.2, Ap.43, Jud. Timiș	181/1000	413		leșire Din Indiviziune	act notarial	423 / 23.05.2019	Rusu Camelia Domnica	necasatorita, bun propriu
LOGHIN		ELEONORA	1	27.11.1951	Loc. Becicherecu Mic, Str. Crucii, Nr.29, Jud. Timiș	457/1000	413		leșire Din Indiviziune	act notarial	423 / 23.05.2019	Rusu Camelia Domnica	vaduva, bun propriu
LOGHIN		DOREL	1	11.08.1976	Loc. Becicherecu Mic, Nr.307, Jud. Timiș	181/1000	413		leșire Din Indiviziune	act notarial	423 / 23.05.2019	Rusu Camelia Domnica	casatorit, bun propriu
LOGHIN		PAUL-STEFAN	1	01.08.1975	Loc. Becicherecu Mic, Nr.605, Jud. Timiș	181/1000	413		leșire Din Indiviziune	act notarial	423 / 23.05.2019	Rusu Camelia Domnica	casatorit, bun propriu
LOGHIN		ELEONORA	1	27.11.1951	Loc. Becicherecu Mic, Str. Crucii, Nr.29, Jud. Timiș	5/8	C1		leșire Din Indiviziune	act notarial	423 / 23.05.2019	Rusu Camelia Domnica	vaduva, bun propriu
LOGHIN		FRIDA	1	26.04.1972	Loc. Timisoara, Str. LABIRINT, Nr.10, Et.2, Ap.43, Jud. Timiș	1/8	C1		leșire Din Indiviziune	act notarial	423 / 23.05.2019	Rusu Camelia Domnica	necasatorita, bun propriu
LOGHIN		DOREL	1	11.08.1976	Loc. Becicherecu Mic, Nr.307, Jud. Timiș	1/8	C1		leșire Din Indiviziune	act notarial	423 / 23.05.2019	Rusu Camelia Domnica	casatorit, bun propriu
LOGHIN		PAUL-STEFAN	1	01.08.1975	Loc. Becicherecu Mic, Nr.605, Jud. Timiș	1/8	C1		leșire Din Indiviziune	act notarial	423 / 23.05.2019	Rusu Camelia Domnica	casatorit, bun propriu

3. SARCINI / DEZMEMBRĂMINTE												
Titular			Data nașterii / CUI	Domiciliu / Sediul	Tipul sarcinii sau al dezmembrămintelor dreptului de proprietate	Cota parte	Identificator entitate asociată	Act juridic			Valoare ipotecă	Tip monedă
Nume / Denumire	Inițiala tatălui	Prenume						Tip act	Nr. act / data	Emitent		
-	-	-	-	-	-	-	-	-	-	-	-	-

4. NOTĂRI, PROCESE, INTERDICȚII			
Tipul notării	Tip act	Nr. act / data	Emitent
Se noteaza nr. de conscriere nou: Str. Crucii , nr. 29	act administrativ	Adeverinta 1248 / 23.02.2022	Primăria Comunei Becicherecu Mic, 413, C1



**5. OBSERVAȚII**

Imobil împrejmuit/ neîmprejmuit	Imobil contestat/ necontestat	Alte observații
Împrejmuit		Teren intravilan împrejmuit cu gard de plasa si gard de beton Teren intravilan împrejmuit cu gard de plasa si gard de beton



## REGISTRUL CADASTRAL AL IMOBILELOR

ANEXA Nr. 2

UAT Becicherecu Mic  
Zonă cooperativizată (Co)

Sector cadastral nr. 96

1. DESCRIEREA IMOBILULUI																
DATE TEREN											DATE CONSTRUCȚII					
Identificator teren	Adresă imobil	Număr cadastral	Nr. CF	Suprafața măsurată	Intravilan / extra.(I/E)	Nr. top.	Nr. tarla	Nr. parcelă	Categorie folosință	Suprafață parcelă	Identificator construcție	Cod grupă destinație	Suprafața construită	Nr. niveluri	Nr. CF	Constr. cu acte (DA/NU)
414	Intravilan, Str. Crucii, Nr.31, Loc. Becicherecu Mic, UAT. Becicherecu Mic, Jud. Timiș		404439	450	I	843			CC	450	1	CL	107	1	404439-C1	DA

2. PROPRIETATEA / POSESIA															
Titularul dreptului / posesiei			Proprietar=1 / Posesor=0	Data nașterii / CUI	Domiciliu / Sediu	Cota parte	Identificator entitate asociată	Cotă parte teren UI	Mod de dobândire	Act juridic			Obs. privitoare la proprietar		
Nume / Denumire	Inițiala tatălui	Prenume								Tip act	Nr. act / data	Emitent			
PÎRVU		SORIN	1	11.07.1970	Romania, Jud. DOLJ, Loc. Bistret	1/1	414		Convenție	act notarial	82 / 03.08.2021	BORDEANU NICOLETA-CLAUDIA	si sotia		
PÎRVU		DANIELA-MARUSIA	1	21.09.1983	Loc. Urzica, Jud. Vâlcea								bun comun		
PÎRVU		SORIN	1	11.07.1970	Romania, Jud. DOLJ, Loc. Bistret	1/1	C1		Construire	act administrativ	5972 / 02.09.2021	PRIMARIA COMUNEI DUDESTII NOI	si sotia		
PÎRVU		DANIELA-MARUSIA	1	21.09.1983	Loc. Urzica, Jud. Vâlcea								bun comun		

3. SARCINI / DEZMEMBRĂMINTE													
Titular			Data nașterii / CUI	Domiciliu / Sediu	Tipul sarcinii sau al dezmembrămintelor dreptului de proprietate	Cota parte	Identificator entitate asociată	Act juridic			Valoare ipotecă	Tip monedă	
Nume / Denumire	Inițiala tatălui	Prenume						Tip act	Nr. act / data	Emitent			
-	-	-	-	-	-	-	-	-	-	-	-	-	-

4. NOTĂRI, PROCESE, INTERDICȚII				
Tipul notării	Tip act	Nr. act / data	Emitent	Identificator entitate asociată
-	-	-	-	-

5. OBSERVAȚII		
Imobil împrejmuit / neîmprejmuit	Imobil contestat / necontestat	Alte observații
Împrejmuit		



## REGISTRUL CADASTRAL AL IMOBILELOR

ANEXA Nr. 2

UAT Becicherecu Mic  
Zonă cooperativizată (Co)

Sector cadastral nr. 96

1. DESCRIEREA IMOBILULUI																
DATE TEREN											DATE CONSTRUCȚII					
Identificator teren	Adresă imobil	Număr cadastral	Nr. CF	Suprafața măsurată	Intravilan / extra.(I/E)	Nr. top.	Nr. tarla	Nr. parcelă	Categorie folosință	Suprafață parcelă	Identificator construcție	Cod grupă destinație	Suprafața construită	Nr. niveluri	Nr. CF	Constr. cu acte (DA/NU)
415	Intravilan, Str. AGRONOMULUI, Nr.2/C, Loc. Becicherecu Mic, UAT. Becicherecu Mic, Jud. Timiș		402484	1331	I	844-845/2			CC	630	1	CL	239	1	402484-C1	DA
					I	844-845/2		A	701							

2. PROPRIETATEA / POSESIA													
Titularul dreptului / posesiei			Proprietar=1 / Posesor=0	Data nașterii / CUI	Domiciliu / Sediul	Cota parte	Identificator entitate asociată	Cotă parte teren UI	Mod de dobândire	Act juridic			Obs. privitoare la proprietar
Nume / Denumire	Inițiala tatălui	Prenume								Tip act	Nr. act / data	Emitent	
PATRASCU		AURICA	1	13.05.1979	Romania, Jud. TIMIS, Loc. Becicherecu Mic, Nr. Postal 575/A	1/1	415		Convenție	act notarial	545 / 16.03.2015	BÂC IOAN-ALIN	si
PATRASCU		PETRE	1	15.11.1974									bun comun
PATRASCU		AURICA	1			1/1	C1		Construire	act administrativ	Construire nr. 0 / 01.01.2008	PRIMARIA COMUNEI BECICHERECU MIC	casatorita cu
PATRASCU		PETRE	1										bun comun

3. SARCINI / DEZMEMBRĂMINTE												
Titular			Data nașterii / CUI	Domiciliu / Sediul	Tipul sarcinii sau al dezmembrămintelor dreptului de proprietate	Cota parte	Identificator entitate asociată	Act juridic			Valoare ipotecă	Tip monedă
Nume / Denumire	Inițiala tatălui	Prenume						Tip act	Nr. act / data	Emitent		
-	-	-	-	-	-	-	-	-	-	-	-	-

4. NOTĂRI, PROCESE, INTERDICȚII				
Tipul notării	Tip act	Nr. act / data	Emitent	Identificator entitate asociată
Se noteaza nr. de conscriere nou: Str. Agronomului , nr. 2/C	act administrativ	Adeverinta 1248 / 23.02.2022	Primăria Comunei Becicherecu Mic	415, C1

5. OBSERVAȚII		
Imobil împrumuit / neîmprumuit	Imobil contestat / necontestat	Alte observații
Împrumuit		





## REGISTRUL CADASTRAL AL IMOBILELOR

ANEXA Nr. 2

UAT Becicherecu Mic  
Zonă cooperativizată (Co)

Sector cadastral nr. 96

1. DESCRIEREA IMOBILULUI																
DATE TEREN										DATE CONSTRUCȚII						
Identificator teren	Adresă imobil	Număr cadastral	Nr. CF	Suprafața măsurată	Intravilan / extra.(I/E)	Nr. top.	Nr. tarla	Nr. parcelă	Categorie folosință	Suprafață parcelă	Identificator construcție	Cod grupă destinație	Suprafața construită	Nr. niveluri	Nr. CF	Constr. cu acte (DA/NU)
416	Intravilan, Str. Crucii, Nr.29/A, Loc. Becicherecu Mic, UAT. Becicherecu Mic, Jud. Timiș		400468	800	I	844-845/1/2			CC	800	1	CL	175	2	400468-C1	DA
											2	CA	35	1	400468-C2	DA

2. PROPRIETATEA / POSESIA															
Titularul dreptului / posesiei			Proprietar=1 / Posesor=0	Data nașterii / CUI	Domiciliu / Sediul	Cota parte	Identificator entitate asociată	Cotă parte teren UI	Mod de dobândire	Act juridic			Obs. privitoare la proprietar		
Nume / Denumire	Inițiala tatălui	Prenume								Tip act	Nr. act / data	Emitent			
LACATUS		VASILE VESTICA	1			1/1	416		Convenție	act notarial	Contract De Vanzare-Cumparare nr. 0 / 01.01.2008	NP	si sotul		
LACATUS		SABINA IONELA	1										bun comun		
LACATUS		VASILE-VESTICA	1	14.01.1974	Strada: Crucii, Nr: 29/	1/1	C1, C2		Construire	act administrativ	Certificat de atestare a edificării construcției nr 5613 / 12.10.2015	PRIMARIA BECICHERECU MIC			
LACATUS		SABINA IONELA	1	13.02.1977	Romania, Jud. TIMIS, Loc. Timisoara, Str. SF APOSTOL SI PAVEL, Nr. Postal 70										

3. SARCINI / DEZMEMBRĂMINTE												
Titular			Data nașterii / CUI	Domiciliu / Sediul	Tipul sarcinii sau al dezmembrămintelor dreptului de proprietate	Cota parte	Identificator entitate asociată	Act juridic			Valoare ipotecă	Tip monedă
Nume / Denumire	Inițiala tatălui	Prenume						Tip act	Nr. act / data	Emitent		
-	-	-	-	-	-	-	-	-	-	-	-	-

4. NOTĂRI, PROCESE, INTERDICȚII				
Tipul notării	Tip act	Nr. act / data	Emitent	Identificator entitate asociată
-	-	-	-	-

5. OBSERVAȚII	
Imobil împrejmuit / neîmprejmuit	Imobil contestat / necontestat
Împrejmuit	



## REGISTRUL CADASTRAL AL IMOBILELOR

ANEXA Nr. 2

UAT Becicherecu Mic  
Zonă cooperativizată (Co)

Sector cadastral nr. 96

1. DESCRIEREA IMOBILULUI																
DATE TEREN											DATE CONSTRUCȚII					
Identificator teren	Adresă imobil	Număr cadastral	Nr. CF	Suprafața măsurată	Intravilan / extra.(I/E)	Nr. top.	Nr. tarla	Nr. parcelă	Categorie folosință	Suprafață parcelă	Identificator construcție	Cod grupă destinație	Suprafața construită	Nr. niveluri	Nr. CF	Constr. cu acte (DA/NU)
417	Intravilan, Str. Crucii, Nr.27, Loc. Becicherecu Mic, UAT. Becicherecu Mic, Jud. Timiș		402798	733	I	844-845/1/1			CC	733	1	CL	304	1	402798-C1	DA
											2	CA	47	1	402798-C2	DA

2. PROPRIETATEA / POSESIA															
Titularul dreptului / posesiei			Proprietar=1 / Posesor=0	Data nașterii / CUI	Domiciliu / Sediu	Cota parte	Identificator entitate asociată	Cotă parte teren UI	Mod de dobândire	Act juridic			Obs. privitoare la proprietar		
Nume / Denumire	Inițiala tatălui	Prenume								Tip act	Nr. act / data	Emitent			
PĂTRAȘCU		GIORGIANA - SABINA	1	04.02.1987	Jud: Neidentifica	1/1	417		Lege	act administrativ	38 / 26.02.2015	CONS. LOC. COM. BECICHERECU MIC			
PĂTRAȘCU		GIORGIANA - SABINA	1	04.02.1987	Jud: Neidentifica	1/1	C1		Convenție	act administrativ	CVC NR.2379 / 06.06.2008	PRIMARIA BECICHERECUL MIC			
PĂTRAȘCU		GIORGIANA - SABINA	1	04.02.1987	Jud: Neidentifica	1/1	C2		Construire	act administrativ	Adeverinta 1248 / 23.02.2022	Primăria Comunei Becicherecu Mic			

3. SARCINI / DEZMEMBRĂMINTE													
Titular			Data nașterii / CUI	Domiciliu / Sediu	Tipul sarcinii sau al dezmembrămintelor dreptului de proprietate	Cota parte	Identificator entitate asociată	Act juridic			Valoare ipotecă	Tip monedă	
Nume / Denumire	Inițiala tatălui	Prenume						Tip act	Nr. act / data	Emitent			
-	-	-	-	-	-	-	-	-	-	-	-	-	-

4. NOTĂRI, PROCESE, INTERDICȚII				
Tipul notării	Tip act	Nr. act / data	Emitent	Identificator entitate asociată
Se notează nr. de conscriere nou: Str. Crucii, nr. 27	act administrativ	Adeverinta 1248 / 23.02.2022	Primăria Comunei Becicherecu Mic	417, C1, C2

5. OBSERVAȚII		
Imobil împrejmuit / neîmprejmuit	Imobil contestat / necontestat	
Împrejmuit		

