

REGISTRUL CADASTRAL AL IMOBILELOR

ANEXA Nr. 2

UAT Becicherecu Mic
Zonă cooperativizată (Co)

Sector cadastral nr.37

1. DESCRIEREA IMOBILULUI																
DATE TEREN											DATE CONSTRUCȚII					
Identificator teren	Adresă imobil	Număr cadastral	Nr. CF	Suprafața măsurată	Intravilan / extra.(I/E)	Nr. top.	Nr. tarla	Nr. parcelă	Categorie folosință	Suprafață parcelă	Identificator construcție	Cod grupă destinație	Suprafața construită	Nr. niveluri	Nr. CF	Constr. cu acte (DA/NU)
1548	Intravilan, Str. MACULUI, Nr.52, Loc. Becicherecu Mic, UAT. Becicherecu Mic, Jud. Timiș	Cc559/1/1	402102	497	I				CC	497						

2. PROPRIETATEA / POSESIA													
Titularul dreptului / posesiei			Proprietar=1 / Posesor=0	Data nașterii / CUI	Domiciliu / Sediul	Cota parte	Identificator entitate asociată	Cotă parte teren UI	Mod de dobândire	Act juridic			Obs. privitoare la proprietar
Nume / Denumire	Inițiala tatălui	Prenume								Tip act	Nr. act / data	Emitent	
BUD		ELENA	1		loc. Danesti, nr. 130, jud. MM	1/1	1548		Convenție	act notarial	Contract Garantie nr. 0 / 01.01.2007	NP	casatorita cu
BUD		DORU LIVIU	1										bun comun

3. SARCINI / DEZMEMBRĂMINTE												
Titular			Data nașterii / CUI	Domiciliu / Sediul	Tipul sarcinii sau al dezmembrămintelor dreptului de proprietate	Cota parte	Identificator entitate asociată	Act juridic			Valoare ipotecă	Tip monedă
Nume / Denumire	Inițiala tatălui	Prenume						Tip act	Nr. act / data	Emitent		
-	-	-	-	-	-	-	-	-	-	-	-	-

4. NOTĂRI, PROCESE, INTERDICȚII				
Tipul notării	Tip act	Nr. act / data	Emitent	Identificator entitate asociată
Se notează nr. de conscriere nou: Str. Macului, nr. 52	act administrativ	Adeverinta 1349 / 24.02.2022	Primăria Comunei Becicherecu Mic	1548

5. OBSERVAȚII		
Imobil împrejmuit / neîmprejmuit	Imobil contestat / necontestat	Alte observații
Neîmprejmuit		



REGISTRUL CADASTRAL AL IMOBILELOR

ANEXA Nr. 2

UAT Becicherecu Mic
Zonă cooperativizată (Co)

Sector cadastral nr. 37

1. DESCRIEREA IMOBILULUI																
DATE TEREN											DATE CONSTRUCȚII					
Identificator teren	Adresă imobil	Număr cadastral	Nr. CF	Suprafața măsurată	Intravilan / extra.(I/E)	Nr. top.	Nr. tarla	Nr. parcelă	Categorie folosință	Suprafață parcelă	Identificator construcție	Cod grupă destinație	Suprafața construită	Nr. niveluri	Nr. CF	Constr. cu acte (DA/NU)
1549	Intravilan, Str. MACULUI, Nr.50, Loc. Becicherecu Mic, UAT. Becicherecu Mic, Jud. Timiș	Cc559/1/2	403905	525	I				CC	525	1	CL	101	1	403905-C1	DA

2. PROPRIETATEA / POSESIA															
Titularul dreptului / posesiei			Proprietar=1 / Posesor=0	Data nașterii / CUI	Domiciliu / Sediul	Cota parte	Identificator entitate asociată	Cotă parte teren UI	Mod de dobândire	Act juridic			Obs. privitoare la proprietar		
Nume / Denumire	Inițiala tatălui	Prenume								Tip act	Nr. act / data	Emitent			
COMUNA BECICHERECU MIC			1	4691685	Strada: BANATULUI, Nr:	1/1	1549		Lege	act administrativ	HCL nr.108 / 15.06.2015	CONSILIUL LOCAL AL COMUNEI BECICHERECU MIC	domeniu privat		
CIASCAI		TEREZIA	1	01.02.1954	Loc. Valea Loznei, Nr.10, Jud. Sălaj	1/1	C1		Convenție	act notarial	Contract de vanzare cumparare nr 1048 / 03.11.2016	Np DINESCU RADU	vaduva,bun propriu		

3. SARCINI / DEZMEMBRĂMINTE												
Titular			Data nașterii / CUI	Domiciliu / Sediul	Tipul sarcinii sau al dezmembrămintelor dreptului de proprietate	Cota parte	Identificator entitate asociată	Act juridic			Valoare ipotecă	Tip monedă
Nume / Denumire	Inițiala tatălui	Prenume						Tip act	Nr. act / data	Emitent		
SULEA		CIPRIAN CRISTIAN			Folosință		1549	act notarial	Act nr. 0 / 01.01.2016	NP		

4. NOTĂRI, PROCESE, INTERDICȚII				
Tipul notării	Tip act	Nr. act/ data	Emitent	Identificator entitate asociată
-	-	-	-	-

5. OBSERVAȚII		
Imobil împrejmuit/ neîmprejmuit	Imobil contestat/ necontestat	Alte observații
Neîmprejmuit		



REGISTRUL CADASTRAL AL IMOBILELOR

ANEXA Nr. 2

UAT Becicherecu Mic
Zonă cooperativizată (Co)

Sector cadastral nr. 37

1. DESCRIEREA IMOBILULUI																
DATE TEREN											DATE CONSTRUCȚII					
Identificator teren	Adresă imobil	Număr cadastral	Nr. CF	Suprafața măsurată	Intravilan / extra.(I/E)	Nr. top.	Nr. tarla	Nr. parcelă	Categorie folosință	Suprafață parcelă	Identificator construcție	Cod grupă destinație	Suprafața construită	Nr. niveluri	Nr. CF	Constr. cu acte (DA/NU)
1550	Intravilan, Str. MACULUI, Nr.48, Loc. Becicherecu Mic, UAT. Becicherecu Mic, Jud. Timiș	Cc559/1/3	402054	518	I				CC	518						

2. PROPRIETATEA / POSESIA													
Titularul dreptului / posesiei			Proprietar=1 / Posesor=0	Data nașterii / CUI	Domiciliu / Sediul	Cota parte	Identificator entitate asociată	Cotă parte teren UI	Mod de dobândire	Act juridic			Obs. privitoare la proprietar
Nume / Denumire	Inițiala tatălui	Prenume								Tip act	Nr. act / data	Emitent	
BOGAR-SZABO		CLAUDIA	1			1/1	1550		Convenție	act notarial	261 / 24.02.2022	Cimpoesu Mihai Florin	necasatorita, bun propriu

3. SARCINI / DEZMEMBRĂMINTE												
Titular			Data nașterii / CUI	Domiciliu / Sediul	Tipul sarcinii sau al dezmembrămintelor dreptului de proprietate	Cota parte	Identificator entitate asociată	Act juridic			Valoare ipotecă	Tip monedă
Nume / Denumire	Inițiala tatălui	Prenume						Tip act	Nr. act / data	Emitent		
-	-	-	-	-	-	-	-	-	-	-	-	-

4. NOTĂRI, PROCESE, INTERDICȚII				
Tipul notării	Tip act	Nr. act/ data	Emitent	Identificator entitate asociată
Se notează nr. de conscriere nou: Str. Macului, nr. 48	act administrativ	Adeverinta 1349 / 24.02.2022	Primăria Comunei Becicherecu Mic	1550

5. OBSERVAȚII		
Imobil împrejmuit/ neîmprejmuit	Imobil contestat/ necontestat	Alte observații
Împrejmuit		



REGISTRUL CADASTRAL AL IMOBILELOR

ANEXA Nr. 2

UAT Becicherecu Mic
Zonă cooperativizată (Co)

Sector cadastral nr. 37

1. DESCRIEREA IMOBILULUI																
DATE TEREN											DATE CONSTRUCȚII					
Identificator teren	Adresă imobil	Număr cadastral	Nr. CF	Suprafața măsurată	Intravilan / extra.(I/E)	Nr. top.	Nr. tarla	Nr. parcelă	Categorie folosință	Suprafață parcelă	Identificator construcție	Cod grupă destinație	Suprafața construită	Nr. niveluri	Nr. CF	Constr. cu acte (DA/NU)
1551	Intravilan, Str. MACULUI, Nr.46, Loc. Becicherecu Mic, UAT. Becicherecu Mic, Jud. Timiș	50144	400118	565	I				CC	565	1	CL	81	2	400118-C1	DA

2. PROPRIETATEA / POSESIA															
Titularul dreptului / posesiei			Proprietar=1 / Posesor=0	Data nașterii / CUI	Domiciliu / Sediul	Cota parte	Identificator entitate asociată	Cotă parte teren UI	Mod de dobândire	Act juridic			Obs. privitoare la proprietar		
Nume / Denumire	Inițiala tatălui	Prenume								Tip act	Nr. act / data	Emitent			
COMUNA BECICHERECUL MIC			1	99999999999999		1/1	1551		Lege	act administrativ	Act nr. 0 / 01.01.2009	PREFECT TIMIS			
SIGARTAU		MARIUS FLORIN	1			1/1	C1		Construire	act administrativ	Act nr. 0 / 01.01.2009	Primăria Comunei Becicherecu Mic			

3. SARCINI / DEZMEMBRĂMINTE															
Titular			Data nașterii / CUI	Domiciliu / Sediul	Tipul sarcinii sau al dezmembrămintelor dreptului de proprietate	Cota parte	Identificator entitate asociată	Act juridic			Valoare ipotecă	Tip monedă			
Nume / Denumire	Inițiala tatălui	Prenume						Tip act	Nr. act / data	Emitent					
-	-	-	-	-	-	-	-	-	-	-	-	-	-		

4. NOTĂRI, PROCESE, INTERDICȚII															
Tipul notării						Tip act		Nr. act / data		Emitent			Identificator entitate asociată		
Se notează nr. de conscriere nou: Str. Macului, nr. 46						act administrativ		Adeverinta 1349 / 24.02.2022		Primăria Comunei Becicherecu Mic			1551, C1		
drept de folosinta garantata asupra 300/565 mp teren cf. L15/2003 - SIGARTAU MARIUS FLORIN						act administrativ		Act nr. 53026/2006 / 01.01.2009		Primăria Comunei Becicherecu Mic			1551		

5. OBSERVAȚII															
Imobil împrejmuit/ neîmprejmuit				Imobil contestat/ necontestat				Alte observații							
Împrejmuit															



REGISTRUL CADASTRAL AL IMOBILELOR

ANEXA Nr. 2

UAT Becicherecu Mic
Zonă cooperativizată (Co)

Sector cadastral nr.37

1. DESCRIEREA IMOBILULUI																
DATE TEREN											DATE CONSTRUCȚII					
Identificator teren	Adresă imobil	Număr cadastral	Nr. CF	Suprafața măsurată	Intravilan / extra.(I/E)	Nr. top.	Nr. tarla	Nr. parcelă	Categorie folosință	Suprafață parcelă	Identificator construcție	Cod grupă destinație	Suprafața construită	Nr. niveluri	Nr. CF	Constr. cu acte (DA/NU)
1552	Intravilan, Str. MACULUI, Nr.44, Loc. Becicherecu Mic, UAT. Becicherecu Mic, Jud. Timiș	Cc559/1/5	401139	580	I				CC	580	1	CL	96	2	401139-C1	DA

2. PROPRIETATEA / POSESIA															
Titularul dreptului / posesiei			Proprietar=1 / Posesor=0	Data nașterii / CUI	Domiciliu / Sediu	Cota parte	Identificator entitate asociată	Cotă parte teren UI	Mod de dobândire	Act juridic			Obs. privitoare la proprietar		
Nume / Denumire	Inițiala tatălui	Prenume								Tip act	Nr. act / data	Emitent			
ȚINTEAN		ANCA-BLANDUZIA	1	13.01.1976	Loc. Timisoara, Str. Mureș, Nr.76, Bl.A3, Ap.2, Jud. Timiș	1/1	1552, C1		Convenție	act notarial	620 / 21.06.2018	Rusu Camelia Domnica	căsătorită, bun propriu		

3. SARCINI / DEZMEMBRĂMINTE															
Titular			Data nașterii / CUI	Domiciliu / Sediu	Tipul sarcinii sau al dezmembrămintelor dreptului de proprietate	Cota parte	Identificator entitate asociată	Act juridic			Valoare ipotecă	Tip monedă			
Nume / Denumire	Inițiala tatălui	Prenume						Tip act	Nr. act / data	Emitent					
-	-	-	-	-	-	-	-	-	-	-	-	-	-		

4. NOTĂRI, PROCESE, INTERDICȚII															
Tipul notării						Tip act	Nr. act/ data	Emitent	Identificator entitate asociată						
Se notează nr. de conșcriere nou: Str. Macului, nr. 44						act administrativ	Adeverinta 1349 / 24.02.2022	Primăria Comunei Becicherecu Mic	1552, C1						

5. OBSERVAȚII															
Imobil împrejmuit/ neîmprejmuit				Imobil contestat/ necontestat				Alte observații							
Împrejmuit															



REGISTRUL CADASTRAL AL IMOBILELOR

ANEXA Nr. 2

UAT Becicherecu Mic
Zonă cooperativizată (Co)

Sector cadastral nr. 37

1. DESCRIEREA IMOBILULUI																
DATE TEREN											DATE CONSTRUCȚII					
Identificator teren	Adresă imobil	Număr cadastral	Nr. CF	Suprafața măsurată	Intravilan / extra.(I/E)	Nr. top.	Nr. tarla	Nr. parcelă	Categorie folosință	Suprafață parcelă	Identificator construcție	Cod grupă destinație	Suprafața construită	Nr. niveluri	Nr. CF	Constr. cu acte (DA/NU)
1553	Intravilan, Str. MACULUI, Nr.42, Loc. Becicherecu Mic, UAT. Becicherecu Mic, Jud. Timiș	Cc559/1/6	401148	538	I				CC	538	1	CL	88	2	401148-C1	DA

2. PROPRIETATEA / POSESIA															
Titularul dreptului / posesiei			Proprietar=1 / Posesor=0	Data nașterii / CUI	Domiciliu / Sediul	Cota parte	Identificator entitate asociată	Cotă parte teren UI	Mod de dobândire	Act juridic			Obs. privitoare la proprietar		
Nume / Denumire	Inițiala tatălui	Prenume								Tip act	Nr. act / data	Emitent			
IANCU		IONEL-LEONID	1	07.05.1982		1/1	C1		Construire	act administrativ	2417 / 01.06.2010	PRIMARIA BECICHERECU MIC			
IANCU		ADRIANA-ANIȘOARA	1	29.11.1984	Loc. Becicherecu Mic, Nr.84A, Jud. Timiș	1/1	1553		Convenție	act notarial	1744 / 15.10.2020	VLADU ROXANA	si		
IANCU		IONEL-LEONID	1	07.05.1982	Loc. Becicherecu Mic, Str. BUJORULUI, Nr.1, Jud. Timiș								bun comun		

3. SARCINI / DEZMEMBRĂMINTE												
Titular			Data nașterii / CUI	Domiciliu / Sediul	Tipul sarcinii sau al dezmembrămintelor dreptului de proprietate	Cota parte	Identificator entitate asociată	Act juridic			Valoare ipotecă	Tip monedă
Nume / Denumire	Inițiala tatălui	Prenume						Tip act	Nr. act / data	Emitent		
-	-	-	-	-	-	-	-	-	-	-	-	-

4. NOTĂRI, PROCESE, INTERDICȚII				
Tipul notării	Tip act	Nr. act / data	Emitent	Identificator entitate asociată
Se notează nr. de conscriere nou: Str. Macului, nr. 42	act administrativ	Adeverinta 1349 / 24.02.2022	Primăria Comunei Becicherecu Mic	1553, C1

5. OBSERVAȚII		
Imobil împrejmuit / neîmprejmuit	Imobil contestat / necontestat	Alte observații
Împrejmuit		



REGISTRUL CADASTRAL AL IMOBILELOR

ANEXA Nr. 2

UAT Becicherecu Mic
Zonă cooperativizată (Co)

Sector cadastral nr.37

1. DESCRIEREA IMOBILULUI																
DATE TEREN											DATE CONSTRUCȚII					
Identificator teren	Adresă imobil	Număr cadastral	Nr. CF	Suprafața măsurată	Intravilan / extra.(I/E)	Nr. top.	Nr. tarla	Nr. parcelă	Categorie folosință	Suprafață parcelă	Identificator construcție	Cod grupă destinație	Suprafața construită	Nr. niveluri	Nr. CF	Constr. cu acte (DA/NU)
1554	Intravilan, Str. MACULUI, Nr.40, Loc. Becicherecu Mic, UAT. Becicherecu Mic, Jud. Timiș	Cc559/1/7	402277	570	I				CC	570	1	CL	122	2	402277-C1	DA

2. PROPRIETATEA / POSESIA													
Titularul dreptului / posesiei			Proprietar=1 / Posesor=0	Data nașterii / CUI	Domiciliu / Sediu	Cota parte	Identificator entitate asociată	Cotă parte teren UI	Mod de dobândire	Act juridic			Obs. privitoare la proprietar
Nume / Denumire	Inițiala tatălui	Prenume								Tip act	Nr. act / data	Emitent	
COMUNA BECICHERECUL MIC			1	9999999999999		1/1	1554		Lege	act administrativ	Ordin nr. 928/94 / 01.01.2006	PREFECT TIMIS	in administrarea Consiliului Local
HOROBA		LAVINIA-IONELA	1	30.08.1983	Romania, Jud. TIMIS, Loc. Becicherecu Mic, Str. PREOT LAZAR BABEU, Nr. Postal 29	1/1	C1		Construire	act administrativ	125 / 14.01.2013	PRIMARIA BECICHERECU MIC	casat cu
HOROBA		GABRIEL-GHEORGHE	1	21.12.1979									bun comun

3. SARCINI / DEZMEMBRĂMINTE												
Titular			Data nașterii / CUI	Domiciliu / Sediu	Tipul sarcinii sau al dezmembrămintelor dreptului de proprietate	Cota parte	Identificator entitate asociată	Act juridic			Valoare ipotecă	Tip monedă
Nume / Denumire	Inițiala tatălui	Prenume						Tip act	Nr. act / data	Emitent		
-	-	-	-	-	-	-	-	-	-	-	-	-

4. NOTĂRI, PROCESE, INTERDICȚII				
Tipul notării	Tip act	Nr. act / data	Emitent	Identificator entitate asociată
Intabulare, drept de FOLOSINTA gratuita conf. L.15/2003, asupra 300/570 mp. teren, pe durata existentei construcției - CODREA LAVINIA IONELA	act administrativ	Act nr. 0 / 01.01.2006	Primăria Comunei Becicherecu Mic	1554
Intabulare, drept de UZUFRACT VIAGER - CODREA IOAN, CODREA MARIA	act notarial	399 / 19.03.2013	RADULESCU AURORA CARMEN	C1

5. OBSERVAȚII	
Imobil împrejmuit / neîmprejmuit	Imobil contestat / necontestat
Împrejmuit	



REGISTRUL CADASTRAL AL IMOBILELOR

ANEXA Nr. 2

UAT Becicherecu Mic
Zonă cooperativizată (Co)

Sector cadastral nr. 37

1. DESCRIEREA IMOBILULUI																
DATE TEREN											DATE CONSTRUCȚII					
Identificator teren	Adresă imobil	Număr cadastral	Nr. CF	Suprafața măsurată	Intravilan / extra.(I/E)	Nr. top.	Nr. tarla	Nr. parcelă	Categorie folosință	Suprafață parcelă	Identificator construcție	Cod grupă destinație	Suprafața construită	Nr. niveluri	Nr. CF	Constr. cu acte (DA/NU)
1555	Intravilan, Str. MACULUI, Nr.38, Loc. Becicherecu Mic, UAT. Becicherecu Mic, Jud. Timiș	Cc559/1/8	401559	538	I				CC	538						

2. PROPRIETATEA / POSESIA													
Titularul dreptului / posesiei			Proprietar=1 / Posesor=0	Data nașterii / CUI	Domiciliu / Sediu	Cota parte	Identificator entitate asociată	Cotă parte teren UI	Mod de dobândire	Act juridic			Obs. privitoare la proprietar
Nume / Denumire	Inițiala tatălui	Prenume								Tip act	Nr. act / data	Emitent	
NOVAC		OVIDIU GABRIEL	1			1/1	1555		Convenție	act notarial	Contract De Cumparare nr. 0 / 01.01.2008	NP	casatorit cu
NOVAC		MARIA MONICA	1										bun comun

3. SARCINI / DEZMEMBRĂMINTE												
Titular			Data nașterii / CUI	Domiciliu / Sediu	Tipul sarcinii sau al dezmembrămintelor dreptului de proprietate	Cota parte	Identificator entitate asociată	Act juridic			Valoare ipotecă	Tip monedă
Nume / Denumire	Inițiala tatălui	Prenume						Tip act	Nr. act / data	Emitent		
MINISTERUL FINANTELOR PUBLICE prin ADMINISTRATIA FINANTELOR PUBLICE TIMISOARA			99999999999999		Ipotecă		1555	act notarial	746 / 10.11.2011	NP.MOCIOALCA LARISA-CLAUDIA-OANA	160630	RON

4. NOTĂRI, PROCESE, INTERDICȚII				
Tipul notării	Tip act	Nr. act/ data	Emitent	Identificator entitate asociată
Se notează nr. de conscriere nou: Str. Macului, nr. 38	act administrativ	Adeverinta 1349 / 24.02.2022	Primăria Comunei Becicherecu Mic	1555

5. OBSERVAȚII	
Imobil împrejmuit/ neîmprejmuit	Imobil contestat/ necontestat
Împrejmuit	



REGISTRUL CADASTRAL AL IMOBILELOR

ANEXA Nr. 2

UAT Becicherecu Mic
Zonă cooperativizată (Co)

Sector cadastral nr. 37

1. DESCRIEREA IMOBILULUI																
DATE TEREN											DATE CONSTRUCȚII					
Identificator teren	Adresă imobil	Număr cadastral	Nr. CF	Suprafața măsurată	Intravilan / extra.(I/E)	Nr. top.	Nr. tarla	Nr. parcelă	Categorie folosință	Suprafață parcelă	Identificator construcție	Cod grupă destinație	Suprafața construită	Nr. niveluri	Nr. CF	Constr. cu acte (DA/NU)
1556	Intravilan, Str. MACULUI, Nr.36, Loc. Becicherecu Mic, UAT. Becicherecu Mic, Jud. Timiș	Cc559/1/9	401845	546	I				CC	546						

2. PROPRIETATEA / POSESIA															
Titularul dreptului / posesiei			Proprietar=1 / Posesor=0	Data nașterii / CUI	Domiciliu / Sediu	Cota parte	Identificator entitate asociată	Cotă parte teren UI	Mod de dobândire	Act juridic			Obs. privitoare la proprietar		
Nume / Denumire	Inițiala tatălui	Prenume								Tip act	Nr. act / data	Emitent			
MATEI		AMALIA NICOLETA	1			1/1	1556		Convenție	act notarial	Contract De Cumparare nr. 3294/2008 / 01.01.2008	NP	si sotul		
MATEI		VASILE DANIEL	1										bun comun		

3. SARCINI / DEZMEMBRĂMINTE													
Titular			Data nașterii / CUI	Domiciliu / Sediu	Tipul sarcinii sau al dezmembrămintelor dreptului de proprietate	Cota parte	Identificator entitate asociată	Act juridic			Valoare ipotecă	Tip monedă	
Nume / Denumire	Inițiala tatălui	Prenume						Tip act	Nr. act / data	Emitent			
-	-	-	-	-	-	-	-	-	-	-	-	-	-

4. NOTĂRI, PROCESE, INTERDICȚII				
Tipul notării	Tip act	Nr. act/ data	Emitent	Identificator entitate asociată
Se notează nr. de conscriere nou: Str. Macului, nr. 36	act administrativ	Adeverinta 1349 / 24.02.2022	Primăria Comunei Becicherecu Mic	1556

5. OBSERVAȚII		
Imobil împrejmuit/ neîmprejmuit	Imobil contestat/ necontestat	Alte observații
Împrejmuit		



REGISTRUL CADASTRAL AL IMOBILELOR

ANEXA Nr. 2

UAT Becicherecu Mic
Zonă cooperativizată (Co)

Sector cadastral nr. 37

1. DESCRIEREA IMOBILULUI																
DATE TEREN											DATE CONSTRUCȚII					
Identificator teren	Adresă imobil	Număr cadastral	Nr. CF	Suprafața măsurată	Intravilan / extra.(I/E)	Nr. top.	Nr. tarla	Nr. parcelă	Categorie folosință	Suprafață parcelă	Identificator construcție	Cod grupă destinație	Suprafața construită	Nr. niveluri	Nr. CF	Constr. cu acte (DA/NU)
1557	Intravilan, Str. MACULUI, Nr.34, Loc. Becicherecu Mic, UAT. Becicherecu Mic, Jud. Timiș	Cc559/1/10	401970	543	I				CC	543	1	CL	98	2	401970-C1	DA

2. PROPRIETATEA / POSESIA															
Titularul dreptului / posesiei			Proprietar=1 / Posesor=0	Data nașterii / CUI	Domiciliu / Sediul	Cota parte	Identificator entitate asociată	Cotă parte teren UI	Mod de dobândire	Act juridic			Obs. privitoare la proprietar		
Nume / Denumire	Inițiala tatălui	Prenume								Tip act	Nr. act / data	Emitent			
COMUNA BECICHERECU MIC in administrarea CONSILIULUI LOCAL			1	99999999999999		1/1	1557		Lege	act administrativ	Ordin nr. 19184/2005 / 01.01.2007	PREFECT TIMIS			
CURTUSAN		ION	1	31.08.1974	Strada: Garii, Nr: 6	1/1	C1		Construire	act administrativ	9752 / 03.12.2014	PRIMARIA COM. BECICHERECU MIC	si sotia		
CURTUSAN		MIHAELA	1										bun comun		

3. SARCINI / DEZMEMBRĂMINTE															
Titular			Data nașterii / CUI	Domiciliu / Sediul	Tipul sarcinii sau al dezmembrămintelor dreptului de proprietate	Cota parte	Identificator entitate asociată	Act juridic			Valoare ipotecă	Tip monedă			
Nume / Denumire	Inițiala tatălui	Prenume						Tip act	Nr. act / data	Emitent					
CURTUSAN		ION			Folosință		1557	act administrativ	Nota nr. 0 / 01.01.2007	Primăria Comunei Becicherecu Mic					

4. NOTĂRI, PROCESE, INTERDICȚII															
Tipul notării						Tip act	Nr. act / data	Emitent	Identificator entitate asociată						
Se noteaza actul aditional nr.1 la contractul de atribuire in folosinta de teren intravilan conform Legii nr.15/2003 nr.3903 din 04.10.2006						act administrativ	HCL nr. 4 / 08.01.2015	COMUNA BECICHERECU MIC	1557						

5. OBSERVAȚII															
Imobil împrejmuit / neîmprejmuit				Imobil contestat / necontestat				Alte observații							
Împrejmuit															



REGISTRUL CADASTRAL AL IMOBILELOR

ANEXA Nr. 2

UAT Becicherecu Mic
Zonă cooperativizată (Co)

Sector cadastral nr. 37

1. DESCRIEREA IMOBILULUI																
DATE TEREN											DATE CONSTRUCȚII					
Identificator teren	Adresă imobil	Număr cadastral	Nr. CF	Suprafața măsurată	Intravilan / extra.(I/E)	Nr. top.	Nr. tarla	Nr. parcelă	Categorie folosință	Suprafață parcelă	Identificator construcție	Cod grupă destinație	Suprafața construită	Nr. niveluri	Nr. CF	Constr. cu acte (DA/NU)
1558	Intravilan, Str. MACULUI, Nr.32, Loc. Becicherecu Mic, UAT. Becicherecu Mic, Jud. Timiș	Cc559/1/11	400922	549	I				CC	549	1	CL	66	1	400922-C1	DA

2. PROPRIETATEA / POSESIA													
Titularul dreptului / posesiei			Proprietar=1 / Posesor=0	Data nașterii / CUI	Domiciliu / Sediul	Cota parte	Identificator entitate asociată	Cotă parte teren UI	Mod de dobândire	Act juridic			Obs. privitoare la proprietar
Nume / Denumire	Inițiala tatălui	Prenume								Tip act	Nr. act / data	Emitent	
DODEAN		AURELIA-GABRIELA	1	12.12.1970	Loc. Timisoara, Bdul. TAKE IONESCU, Nr.55, Et.10, Ap.43, Jud. Timiș	1/1	1558, C1		Convenție	act notarial	CONTRACT DE VANZARE AUT NR 2279 / 15.10.2021	LAZAR CORINA CARMEN	casatorita cu
VANZELLI		GIANLUCA	1		Loc. Timisoara, Bdul. TAKE IONESCU, Nr.55, Bl.T7, Ap.43, Jud. Timiș								bun comun

3. SARCINI / DEZMEMBRĂMINTE													
Titular			Data nașterii / CUI	Domiciliu / Sediul	Tipul sarcinii sau al dezmembrămintelor dreptului de proprietate	Cota parte	Identificator entitate asociată	Act juridic			Valoare ipotecă	Tip monedă	
Nume / Denumire	Inițiala tatălui	Prenume						Tip act	Nr. act / data	Emitent			
-	-	-	-	-	-	-	-	-	-	-	-	-	-

4. NOTĂRI, PROCESE, INTERDICȚII				
Tipul notării	Tip act	Nr. act/ data	Emitent	Identificator entitate asociată
-	-	-	-	-

5. OBSERVAȚII		
Imobil împrejmuit/ neîmprejmuit	Imobil contestat/ necontestat	Alte observații
Împrejmuit		



REGISTRUL CADASTRAL AL IMOBILELOR

ANEXA Nr. 2

UAT Becicherecu Mic
Zonă cooperativizată (Co)

Sector cadastral nr. 37

1. DESCRIEREA IMOBILULUI																
DATE TEREN											DATE CONSTRUCȚII					
Identificator teren	Adresă imobil	Număr cadastral	Nr. CF	Suprafața măsurată	Intravilan / extra.(I/E)	Nr. top.	Nr. tarla	Nr. parcelă	Categorie folosință	Suprafață parcelă	Identificator construcție	Cod grupă destinație	Suprafața construită	Nr. niveluri	Nr. CF	Constr. cu acte (DA/NU)
1559	Intravilan, Str. MACULUI, Nr.30, Loc. Becicherecu Mic, UAT. Becicherecu Mic, Jud. Timiș	Cc559/1/12	400657	537	I				CC	537	1	CL	60	2	400657-C1	DA

2. PROPRIETATEA / POSESIA															
Titularul dreptului / posesiei			Proprietar=1 / Posesor=0	Data nașterii / CUI	Domiciliu / Sediu	Cota parte	Identificator entitate asociată	Cotă parte teren UI	Mod de dobândire	Act juridic			Obs. privitoare la proprietar		
Nume / Denumire	Inițiala tatălui	Prenume								Tip act	Nr. act / data	Emitent			
SZASZ		FRANCISC - STEFAN	1	02.11.1955		1/1	1559, C1		Convenție	act notarial	5133 / 19.12.2011	NP BOAR ANA	si sotia		
SZASZ		ELISABETA	1	28.03.1961									bun comun		

3. SARCINI / DEZMEMBRĂMINTE															
Titular			Data nașterii / CUI	Domiciliu / Sediu	Tipul sarcinii sau al dezmembrămintelor dreptului de proprietate	Cota parte	Identificator entitate asociată	Act juridic			Valoare ipotecă	Tip monedă			
Nume / Denumire	Inițiala tatălui	Prenume						Tip act	Nr. act / data	Emitent					
-	-	-	-	-	-	-	-	-	-	-	-	-	-		

4. NOTĂRI, PROCESE, INTERDICȚII				
Tipul notării	Tip act	Nr. act / data	Emitent	Identificator entitate asociată
Se notează nr. de conscriere nou: Str. Macului, nr. 30	act administrativ	Adeverinta 1349 / 24.02.2022	Primăria Comunei Becicherecu Mic	1559, C1

5. OBSERVAȚII		
Imobil împrejmuit / neîmprejmuit	Imobil contestat / necontestat	Alte observații
Împrejmuit		



REGISTRUL CADASTRAL AL IMOBILELOR

ANEXA Nr. 2

UAT Becicherecu Mic
Zonă cooperativizată (Co)

Sector cadastral nr. 37

1. DESCRIEREA IMOBILULUI																
DATE TEREN											DATE CONSTRUCȚII					
Identificator teren	Adresă imobil	Număr cadastral	Nr. CF	Suprafața măsurată	Intravilan / extra.(I/E)	Nr. top.	Nr. tarla	Nr. parcelă	Categorie folosință	Suprafață parcelă	Identificator construcție	Cod grupă destinație	Suprafața construită	Nr. niveluri	Nr. CF	Constr. cu acte (DA/NU)
1560	Intravilan, Str. MACULUI, Nr.28, Loc. Becicherecu Mic, UAT. Becicherecu Mic, Jud. Timiș	Cc559/1/13	404660	496	I				CC	496	1	CL	113	1	404660-C1	DA

2. PROPRIETATEA / POSESIA													
Titularul dreptului / posesiei			Proprietar=1 / Posesor=0	Data nașterii / CUI	Domiciliu / Sediul	Cota parte	Identificator entitate asociată	Cotă parte teren UI	Mod de dobândire	Act juridic			Obs. privitoare la proprietar
Nume / Denumire	Inițiala tatălui	Prenume								Tip act	Nr. act / data	Emitent	
ANCA		VASILE	1	05.02.1954	Loc. Timisoara, Bdul. 3 AUGUST, Nr.1, Ap.10, Jud. Timiș	1/1	1560, C1	Convenție	act notarial	CVC 493 / 10.06.2019	Rusu Camelia Domnica	si sotia	
ANCA		MARIA	1	19.12.1954	Loc. Timisoara, Bdul. 3 AUGUST, Nr.1, Ap.10, Jud. Timiș							bun comun	

3. SARCINI / DEZMEMBRĂMINTE												
Titular			Data nașterii / CUI	Domiciliu / Sediul	Tipul sarcinii sau al dezmembrămintelor dreptului de proprietate	Cota parte	Identificator entitate asociată	Act juridic			Valoare ipotecă	Tip monedă
Nume / Denumire	Inițiala tatălui	Prenume						Tip act	Nr. act / data	Emitent		
-	-	-	-	-	-	-	-	-	-	-	-	-

4. NOTĂRI, PROCESE, INTERDICȚII				
Tipul notării	Tip act	Nr. act/ data	Emitent	Identificator entitate asociată
-	-	-	-	-

5. OBSERVAȚII		
Imobil împrejmuit/ neîmprejmuit	Imobil contestat/ necontestat	Alte observații
Împrejmuit		



REGISTRUL CADASTRAL AL IMOBILELOR

ANEXA Nr. 2

UAT Becicherecu Mic
Zonă cooperativizată (Co)

Sector cadastral nr. 37

1. DESCRIEREA IMOBILULUI																
DATE TEREN											DATE CONSTRUCȚII					
Identificator teren	Adresă imobil	Număr cadastral	Nr. CF	Suprafața măsurată	Intravilan / extra.(I/E)	Nr. top.	Nr. tarla	Nr. parcelă	Categorie folosință	Suprafață parcelă	Identificator construcție	Cod grupă destinație	Suprafața construită	Nr. niveluri	Nr. CF	Constr. cu acte (DA/NU)
1561	Intravilan, Str. MACULUI, Nr.26, Loc. Becicherecu Mic, UAT. Becicherecu Mic, Jud. Timiș	Cc559/1/14	401985	525	I				CC	525						

2. PROPRIETATEA / POSESIA															
Titularul dreptului / posesiei			Proprietar=1 / Posesor=0	Data nașterii / CUI	Domiciliu / Sediu	Cota parte	Identificator entitate asociată	Cotă parte teren UI	Mod de dobândire	Act juridic			Obs. privitoare la proprietar		
Nume / Denumire	Inițiala tatălui	Prenume								Tip act	Nr. act / data	Emitent			
COMUNA BECICHERECUL MIC			1	999999999999999		1/1	1561		Lege	act administrativ	Ordin nr. 928/1994 / 01.01.2007	PREFECT TIMIS	in administrarea Consiliului Local		

3. SARCINI / DEZMEMBRĂMINTE															
Titular			Data nașterii / CUI	Domiciliu / Sediu	Tipul sarcinii sau al dezmembrămintelor dreptului de proprietate	Cota parte	Identificator entitate asociată	Act juridic			Valoare ipotecă	Tip monedă			
Nume / Denumire	Inițiala tatălui	Prenume						Tip act	Nr. act / data	Emitent					
BAICOIANU		CLEMENTINA			Folosință	1561	act administrativ	Act nr. 0 / 01.01.2007	Primăria Comunei Becicherecu Mic						
BAICOIANU		IOAN													

4. NOTĂRI, PROCESE, INTERDICȚII															
Tipul notării						Tip act	Nr. act / data	Emitent	Identificator entitate asociată						
Se notează nr. de conscriere nou: Str. Macului, nr. 26						act administrativ	Adeverinta 1349 / 24.02.2022	Primăria Comunei Becicherecu Mic	1561						
Intabulare, drept de FOLOSINTA SPECIALA						act administrativ	Act nr. 0 / 01.01.2007	Primăria Comunei Becicherecu Mic	1561						

5. OBSERVAȚII															
Imobil împrejmuit / neîmprejmuit				Imobil contestat / necontestat				Alte observații							
Împrejmuit															



REGISTRUL CADASTRAL AL IMOBILELOR

ANEXA Nr. 2

UAT Becicherecu Mic
Zonă cooperativizată (Co)

Sector cadastral nr. 37

1. DESCRIEREA IMOBILULUI																
DATE TEREN											DATE CONSTRUCȚII					
Identificator teren	Adresă imobil	Număr cadastral	Nr. CF	Suprafața măsurată	Intravilan / extra.(I/E)	Nr. top.	Nr. tarla	Nr. parcelă	Categorie folosință	Suprafață parcelă	Identificator construcție	Cod grupă destinație	Suprafața construită	Nr. niveluri	Nr. CF	Constr. cu acte (DA/NU)
1562	Intravilan, Str. MACULUI, Nr.24, Loc. Becicherecu Mic, UAT. Becicherecu Mic, Jud. Timiș	Cc559/1/15/1	403364	250	I				CC	250	1	CL	105	2	403364-C1	DA

2. PROPRIETATEA / POSESIA															
Titularul dreptului / posesiei			Proprietar=1 / Posesor=0	Data nașterii / CUI	Domiciliu / Sediul	Cota parte	Identificator entitate asociată	Cotă parte teren UI	Mod de dobândire	Act juridic			Obs. privitoare la proprietar		
Nume / Denumire	Inițiala tatălui	Prenume								Tip act	Nr. act / data	Emitent			
ANCA		MARIUS-CIPRIAN	1	07.09.1979	Loc. Timisoara, Bdul. 3 AUGUST, Nr.1, Et.2, Ap.10, Jud. Timiș	1/1	1562, C1		Convenție	act notarial	contract de vânzare cu garanție imobiliară aut.256 / 02.02.2018	BNP Golban Curuti Mariana	necăsătorit, bun propriu		

3. SARCINI / DEZMEMBRĂMINTE															
Titular			Data nașterii / CUI	Domiciliu / Sediul	Tipul sarcinii sau al dezmembrămintelor dreptului de proprietate	Cota parte	Identificator entitate asociată	Act juridic			Valoare ipotecă	Tip monedă			
Nume / Denumire	Inițiala tatălui	Prenume						Tip act	Nr. act / data	Emitent					
UNICREDIT BANK SA			361536	Loc. Bucuresti Sectorul 1, Bdul. EXPOZITIEI, Nr.1F, Jud. Municipiul București	Ipotecă		1562, C1	act notarial	contract de vânzare cu garanție imobiliară aut.256 / 02.02.2018	BNP Golban Curuti Mariana	274350	LEI			

4. NOTĂRI, PROCESE, INTERDICȚII															
Tipul notării						Tip act		Nr. act / data		Emitent			Identificator entitate asociată		
Interdicție de înstrăinare în fav.: - UNICREDIT BANK SA						act notarial		contract de vânzare cu garanție imobiliară aut.256 / 02.02.2018		BNP Golban Curuti Mariana			1562, C1		

5. OBSERVAȚII															
Imobil împrejmuit / neîmprejmuit								Imobil contestat / necontestat							
Împrejmuit															



REGISTRUL CADASTRAL AL IMOBILELOR

ANEXA Nr. 2

UAT Becicherecu Mic
Zonă cooperativizată (Co)

Sector cadastral nr. 37

1. DESCRIEREA IMOBILULUI																
DATE TEREN											DATE CONSTRUCȚII					
Identificator teren	Adresă imobil	Număr cadastral	Nr. CF	Suprafața măsurată	Intravilan / extra.(I/E)	Nr. top.	Nr. tarla	Nr. parcelă	Categorie folosință	Suprafață parcelă	Identificator construcție	Cod grupă destinație	Suprafața construită	Nr. niveluri	Nr. CF	Constr. cu acte (DA/NU)
1563	Intravilan, Str. MACULUI, Nr.24/A, Loc. Becicherecu Mic, UAT. Becicherecu Mic, Jud. Timiș	Cc559/1/15/2	403365	251	I				CC	251	1	CL	104	2	403365-C1	DA

2. PROPRIETATEA / POSESIA													
Titularul dreptului / posesiei			Proprietar=1 / Posesor=0	Data nașterii / CUI	Domiciliu / Sediu	Cota parte	Identificator entitate asociată	Cotă parte teren UI	Mod de dobândire	Act juridic			Obs. privitoare la proprietar
Nume / Denumire	Inițiala tatălui	Prenume								Tip act	Nr. act / data	Emitent	
GIURGIU		IONUȚ-ADRIAN	1	31.01.1984		1/1	1563, C1	Convenție	act notarial	Contract de vanzare aut. sub nr. 2406 / 07.10.2015	Doros Adela Ana	si sotia	
GIURGIU		FELICIA ROXANA	1	13.11.1985								bun comun	

3. SARCINI / DEZMEMBRĂMINTE												
Titular			Data nașterii / CUI	Domiciliu / Sediu	Tipul sarcinii sau al dezmembrămintelor dreptului de proprietate	Cota parte	Identificator entitate asociată	Act juridic			Valoare ipotecă	Tip monedă
Nume / Denumire	Inițiala tatălui	Prenume						Tip act	Nr. act / data	Emitent		
-	-	-	-	-	-	-	-	-	-	-	-	-

4. NOTĂRI, PROCESE, INTERDICȚII				
Tipul notării	Tip act	Nr. act/ data	Emitent	Identificator entitate asociată
-	-	-	-	-

5. OBSERVAȚII		
Imobil împrejmuit/ neîmprejmuit	Imobil contestat/ necontestat	Alte observații
Împrejmuit		



REGISTRUL CADASTRAL AL IMOBILELOR

ANEXA Nr. 2

UAT Becicherecu Mic
Zonă cooperativizată (Co)

Sector cadastral nr. 37

1. DESCRIEREA IMOBILULUI																
DATE TEREN											DATE CONSTRUCȚII					
Identificator teren	Adresă imobil	Număr cadastral	Nr. CF	Suprafața măsurată	Intravilan / extra.(I/E)	Nr. top.	Nr. tarla	Nr. parcelă	Categorie folosință	Suprafață parcelă	Identificator construcție	Cod grupă destinație	Suprafața construită	Nr. niveluri	Nr. CF	Constr. cu acte (DA/NU)
1564	Intravilan, Str. MACULUI, Nr.22, Loc. Becicherecu Mic, UAT. Becicherecu Mic, Jud. Timiș	Cc559/1/16	400339	502	I				CC	502						

2. PROPRIETATEA / POSESIA															
Titularul dreptului / posesiei			Proprietar=1 / Posesor=0	Data nașterii / CUI	Domiciliu / Sediu	Cota parte	Identificator entitate asociată	Cotă parte teren UI	Mod de dobândire	Act juridic			Obs. privitoare la proprietar		
Nume / Denumire	Inițiala tatălui	Prenume								Tip act	Nr. act / data	Emitent			
LORENCZ		SILVIU-IONEL	1	06.11.1989	Loc. Biled, Nr.606, Jud. Timiș	1/1	1564		Lege	act notarial	963 / 14.10.2021	DUMITRU CĂLIN	si sotia		
LORENCZ		COSMINA-MIHAELA	1	07.02.1987	Loc. Becicherecu Mic, Str. Crucii, Nr.14, Jud. Timiș								bun comun		

3. SARCINI / DEZMEMBRĂMINTE												
Titular			Data nașterii / CUI	Domiciliu / Sediu	Tipul sarcinii sau al dezmembrămintelor dreptului de proprietate	Cota parte	Identificator entitate asociată	Act juridic			Valoare ipotecă	Tip monedă
Nume / Denumire	Inițiala tatălui	Prenume						Tip act	Nr. act / data	Emitent		
-	-	-	-	-	-	-	-	-	-	-	-	-

4. NOTĂRI, PROCESE, INTERDICȚII				
Tipul notării	Tip act	Nr. act / data	Emitent	Identificator entitate asociată
Se notează nr. de conscriere nou: Str. Macului, nr. 22	act administrativ	Adeverinta 1349 / 24.02.2022	Primăria Comunei Becicherecu Mic	1564

5. OBSERVAȚII		
Imobil împrejmuit / neîmprejmuit	Imobil contestat / necontestat	Alte observații
Împrejmuit		



REGISTRUL CADASTRAL AL IMOBILELOR

ANEXA Nr. 2

UAT Becicherecu Mic
Zonă cooperativizată (Co)

Sector cadastral nr.37

1. DESCRIEREA IMOBILULUI																
DATE TEREN											DATE CONSTRUCȚII					
Identificator teren	Adresă imobil	Număr cadastral	Nr. CF	Suprafața măsurată	Intravilan / extra.(I/E)	Nr. top.	Nr. tarla	Nr. parcelă	Categorie folosință	Suprafață parcelă	Identificator construcție	Cod grupă destinație	Suprafața construită	Nr. niveluri	Nr. CF	Constr. cu acte (DA/NU)
1565	Intravilan, Str. MACULUI, Nr.20, Loc. Becicherecu Mic, UAT. Becicherecu Mic, Jud. Timiș	Cc559/1/17	401969	502	I				CC	502	1	CL	90	2	401969-C1	DA

2. PROPRIETATEA / POSESIA													
Titularul dreptului / posesiei			Proprietar=1 / Posesor=0	Data nașterii / CUI	Domiciliu / Sediu	Cota parte	Identificator entitate asociată	Cotă parte teren UI	Mod de dobândire	Act juridic			Obs. privitoare la proprietar
Nume / Denumire	Inițiala tatălui	Prenume								Tip act	Nr. act / data	Emitent	
PETRESCU		CIPRIAN-VALERIU	1	03.11.1978	Loc. Mosnita Noua, Str. Topografilor, Nr.19, Et. P+M, Ap.1, Jud. Timiș	1/1	1565, C1		Convenție	act notarial	1527 / 01.07.2021	ANDRAS Corneliu	divortat, bun propriu cota de 1/2 parti
PETRESCU		ALINA-MARIA	1	10.08.1979	Loc. Timisoara, Intr. Luncii, Nr.1, Jud. Timiș								divortata, bun propriu cota de 1/2 parti

3. SARCINI / DEZMEMBRĂMINTE												
Titular			Data nașterii / CUI	Domiciliu / Sediu	Tipul sarcinii sau al dezmembrămintelor dreptului de proprietate	Cota parte	Identificator entitate asociată	Act juridic			Valoare ipotecă	Tip monedă
Nume / Denumire	Inițiala tatălui	Prenume						Tip act	Nr. act / data	Emitent		
-	-	-	-	-	-	-	-	-	-	-	-	-

4. NOTĂRI, PROCESE, INTERDICȚII				
Tipul notării	Tip act	Nr. act/ data	Emitent	Identificator entitate asociată
-	-	-	-	-

5. OBSERVAȚII		
Imobil împrejmuit/ neîmprejmuit	Imobil contestat/ necontestat	Alte observații
Împrejmuit		



REGISTRUL CADASTRAL AL IMOBILELOR

ANEXA Nr. 2

UAT Becicherecu Mic
Zonă cooperativizată (Co)

Sector cadastral nr.37

1. DESCRIEREA IMOBILULUI																
DATE TEREN											DATE CONSTRUCȚII					
Identificator teren	Adresă imobil	Număr cadastral	Nr. CF	Suprafața măsurată	Intravilan / extra.(I/E)	Nr. top.	Nr. tarla	Nr. parcelă	Categorie folosință	Suprafață parcelă	Identificator construcție	Cod grupă destinație	Suprafața construită	Nr. niveluri	Nr. CF	Constr. cu acte (DA/NU)
1566	Intravilan, Str. MACULUI, Nr.18, Loc. Becicherecu Mic, UAT. Becicherecu Mic, Jud. Timiș	Cc559/1/18	402386	501	I				CC	501	1	CL	76	1	402386-C1	DA

2. PROPRIETATEA / POSESIA													
Titularul dreptului / posesiei			Proprietar=1 / Posesor=0	Data nașterii / CUI	Domiciliu / Sediu	Cota parte	Identificator entitate asociată	Cotă parte teren UI	Mod de dobândire	Act juridic			Obs. privitoare la proprietar
Nume / Denumire	Inițiala tatălui	Prenume								Tip act	Nr. act / data	Emitent	
COMUNA BECICHEREKU MIC in administrarea CONSILIULUI LOCAL			1	99999999999999		1/1	1566		Lege	act administrativ	Ordin nr. 0 / 01.01.2007	PREFECT TIMIS	
GAVRA		NICOLAE	1		și soția	1/1	C1		Construire	act administrativ	Adeverinta 1349 / 24.02.2022	Primăria Comunei Becicherecu Mic	

3. SARCINI / DEZMEMBRĂMINTE													
Titular			Data nașterii / CUI	Domiciliu / Sediu	Tipul sarcinii sau al dezmembrămintelor dreptului de proprietate	Cota parte	Identificator entitate asociată	Act juridic			Valoare ipotecă	Tip monedă	
Nume / Denumire	Inițiala tatălui	Prenume						Tip act	Nr. act / data	Emitent			
-	-	-	-	-	-	-	-	-	-	-	-	-	-

4. NOTĂRI, PROCESE, INTERDICȚII				
Tipul notării	Tip act	Nr. act/ data	Emitent	Identificator entitate asociată
Se notează nr. de conscriere nou: Str. Macului, nr. 18	act administrativ	Adeverinta 1349 / 24.02.2022	Primăria Comunei Becicherecu Mic	1566, C1
Intabulare, drept de FOLOSINTA Drept de folosinta gratuita asupra 300/501 mp - GAVRA NICOLAE	act administrativ	Ordin nr. 0 / 01.01.2007	PREFECT TIMIS	1566

5. OBSERVAȚII		
Imobil împrejmuit/ neîmprejmuit	Imobil contestat/ necontestat	Alte observații
Împrejmuit		



REGISTRUL CADASTRAL AL IMOBILELOR

ANEXA Nr. 2

UAT Becicherecu Mic
Zonă cooperativizată (Co)

Sector cadastral nr. 37


1. DESCRIEREA IMOBILULUI																
DATE TEREN											DATE CONSTRUCȚII					
Identificator teren	Adresă imobil	Număr cadastral	Nr. CF	Suprafața măsurată	Intravilan / extra.(I/E)	Nr. top.	Nr. tarla	Nr. parcelă	Categorie folosință	Suprafață parcelă	Identificator construcție	Cod grupă destinație	Suprafața construită	Nr. niveluri	Nr. CF	Constr. cu acte (DA/NU)
1567	Intravilan, Str. MACULUI, Nr.16, Loc. Becicherecu Mic, UAT. Becicherecu Mic, Jud. Timiș	Cc559/1/19	401914	502	I				CC	502	1	CL	99	2	401914-C1	DA

2. PROPRIETATEA / POSESIA													
Titularul dreptului / posesiei			Proprietar=1 / Posesor=0	Data nașterii / CUI	Domiciliu / Sediul	Cota parte	Identificator entitate asociată	Cotă parte teren UI	Mod de dobândire	Act juridic			Obs. privitoare la proprietar
Nume / Denumire	Inițiala tatălui	Prenume								Tip act	Nr. act / data	Emitent	
COMUNA BECICHERECUL MIC			1	999999999999999		1/1	1567		Lege	act administrativ	Act nr. 0 / 01.01.2008	PREFECT TIMIS	in administrarea Consiliului Local
MARIȘ		ARDELEAN	1	18.01.1980	Loc. Becicherecu Mic, Nr.58, Jud. Timiș	1/1	C1		Construire	act administrativ	certificat a edificării construcției nr. 7383 / 16.10.2019	PRIMARIA COMUNEI BECICHERECUL MIC	si sotia
MARIȘ		COSMINA-VIRGINIA	1	21.08.1988	Loc. Becicherecu Mic, Nr.86, Jud. Timiș								bun comun

3. SARCINI / DEZMEMBRĂMINTE												
Titular			Data nașterii / CUI	Domiciliu / Sediul	Tipul sarcinii sau al dezmembrămintelor dreptului de proprietate	Cota parte	Identificator entitate asociată	Act juridic			Valoare ipotecă	Tip monedă
Nume / Denumire	Inițiala tatălui	Prenume						Tip act	Nr. act / data	Emitent		
MARIȘ		ARDELEAN	18.01.1980		Folosință		1567	act administrativ	CONTRACT DE ATRIBUIRE IN FOLOSINTA TEREN CONF. L.15/2003, NR.1312 / 02.03.2015	CONSILIUL LOCAL BECICHERECUL MIC		
MARIȘ		COSMINA VIRGINIA										

4. NOTĂRI, PROCESE, INTERDICȚII				
Tipul notării	Tip act	Nr. act/ data	Emitent	Identificator entitate asociată
-	-	-	-	-

5. OBSERVAȚII		
Imobil împrejmuit/ neîmprejmuit	Imobil contestat/ necontestat	Observații
Împrejmuit		



REGISTRUL CADASTRAL AL IMOBILELOR

ANEXA Nr. 2

UAT Becicherecu Mic
Zonă cooperativizată (Co)

Sector cadastral nr.37


1. DESCRIEREA IMOBILULUI																
DATE TEREN											DATE CONSTRUCȚII					
Identificator teren	Adresă imobil	Număr cadastral	Nr. CF	Suprafața măsurată	Intravilan / extra.(I/E)	Nr. top.	Nr. tarla	Nr. parcelă	Categorie folosință	Suprafață parcelă	Identificator construcție	Cod grupă destinație	Suprafața construită	Nr. niveluri	Nr. CF	Constr. cu acte (DA/NU)
1568	Intravilan, Str. MACULUI, Nr.14, Loc. Becicherecu Mic, UAT. Becicherecu Mic, Jud. Timiș	50100	400152	505	I				CC	505	1	CL	98	2	400152-C1	DA
											2	CA	71	1	400152-C2	DA
											3	CA	27	1	400152-C3	DA

2. PROPRIETATEA / POSESIA															
Titularul dreptului / posesiei			Proprietar=1 / Posesor=0	Data nașterii / CUI	Domiciliu / Sediu	Cota parte	Identificator entitate asociată	Cotă parte teren UI	Mod de dobândire	Act juridic			Obs. privitoare la proprietar		
Nume / Denumire	Inițiala tatălui	Prenume								Tip act	Nr. act / data	Emitent			
ȘERBAN		CLAUDIA-IFIGENIA	1	17.08.1983	Loc. Becicherecu Mic, Nr.579, Jud. Timiș	1/1	C1		Construire	act administrativ	Certificat Atestare nr. 6384/2008 / 01.01.2008	Comuna Becicherecul Mic			
ȘERBAN		LIVIU	1	28.04.1973	Loc. Becicherecu Mic, Str. CRINULUI, Nr.44, Jud. Timiș										
ȘERBAN		CLAUDIA-IFIGENIA	1	17.08.1983	Loc. Becicherecu Mic, Nr.579, Jud. Timiș	1/1	C2, C3		Construire	act administrativ	3526 / 22.04.2019	PRIMARIA COMUNEI BECICHERECU MIC	si sotul		
ȘERBAN		LIVIU	1	28.04.1973	Loc. Becicherecu Mic, Str. CRINULUI, Nr.44, Jud. Timiș								bun comun		
ȘERBAN		CLAUDIA-IFIGENIA	1	17.08.1983	Loc. Becicherecu Mic, Nr.579, Jud. Timiș	1/1	1568		Convenție	act notarial	Contract De Vânzare-Cumpărare nr. 1130 / 24.07.2020	VLADU ROXANA	si sotul		
ȘERBAN		LIVIU	1										bun comun		

3. SARCINI / DEZMEMBRĂMINTE															
Titular			Data nașterii / CUI	Domiciliu / Sediu	Tipul sarcinii sau al dezmembrămintelor dreptului de proprietate	Cota parte	Identificator entitate asociată	Act juridic			Valoare ipotecă	Tip monedă			
Nume / Denumire	Inițiala tatălui	Prenume						Tip act	Nr. act / data	Emitent					
-	-	-	-	-	-	-	-	-	-	-	-	-	-		

4. NOTĂRI, PROCESE, INTERDICȚII																	
Tipul notării										Tip act		Nr. act / data		Emitent		Identificator entitate asociată	
-										-		-		-		-	

5. OBSERVAȚII															
Imobil împrejmuit/ neîmprejmuit								Imobil contestat/ necontestat							
Împrejmuit															



REGISTRUL CADASTRAL AL IMOBILELOR

ANEXA Nr. 2

UAT Becicherecu Mic
Zonă cooperativizată (Co)

Sector cadastral nr.37

1. DESCRIEREA IMOBILULUI																
DATE TEREN											DATE CONSTRUCȚII					
Identificator teren	Adresă imobil	Număr cadastral	Nr. CF	Suprafața măsurată	Intravilan / extra.(I/E)	Nr. top.	Nr. tarla	Nr. parcelă	Categorie folosință	Suprafață parcelă	Identificator construcție	Cod grupă destinație	Suprafața construită	Nr. niveluri	Nr. CF	Constr. cu acte (DA/NU)
1569	Intravilan, Str. MACULUI, Nr.12, Loc. Becicherecu Mic, UAT. Becicherecu Mic, Jud. Timiș	Cc559/1/21	402393	498	I				CC	498	1	CL	63	1	402393-C1	DA

2. PROPRIETATEA / POSESIA													
Titularul dreptului / posesiei			Proprietar=1 / Posesor=0	Data nașterii / CUI	Domiciliu / Sediu	Cota parte	Identificator entitate asociată	Cotă parte teren UI	Mod de dobândire	Act juridic			Obs. privitoare la proprietar
Nume / Denumire	Inițiala tatălui	Prenume								Tip act	Nr. act / data	Emitent	
CRIȘAN		REMUS -ION	1	15.12.1984	Jud: Neidentifica	1/1	C1		Convenție	act notarial	contract de vanzare aut. 288 / 25.03.2016	DZAKA MASSIMO	si sotia
CRIȘAN		CLAUDIA	1	14.02.1986									bun comun
CRIȘAN		REMUS -ION	1	15.12.1984	Jud: Neidentifica	1/1	1569		Convenție	act notarial	673 / 19.05.2021	DZAKA MASSIMO	si sotia
CRIȘAN		CLAUDIA	1	14.02.1986									bun comun

3. SARCINI / DEZMEMBRĂMINTE												
Titular			Data nașterii / CUI	Domiciliu / Sediu	Tipul sarcinii sau al dezmembrămintelor dreptului de proprietate	Cota parte	Identificator entitate asociată	Act juridic			Valoare ipotecă	Tip monedă
Nume / Denumire	Inițiala tatălui	Prenume						Tip act	Nr. act / data	Emitent		
COMUNA BECICHERECU MIC			27362495	Loc. Becicherecu Mic, Jud. Timiș	Ipotecă legală		1569	act notarial	673 / 19.05.2021	DZAKA MASSIMO	12054	LEI

4. NOTĂRI, PROCESE, INTERDICȚII				
Tipul notării	Tip act	Nr. act/ data	Emitent	Identificator entitate asociată
-	-	-	-	-

5. OBSERVAȚII		
Imobil împrejmuit/ neîmprejmuit	Imobil contestat/ necontestat	Alte observații
Împrejmuit		



REGISTRUL CADASTRAL AL IMOBILELOR

ANEXA Nr. 2

UAT Becicherecu Mic
Zonă cooperativizată (Co)

Sector cadastral nr. 37

1. DESCRIEREA IMOBILULUI																
DATE TEREN											DATE CONSTRUCȚII					
Identificator teren	Adresă imobil	Număr cadastral	Nr. CF	Suprafața măsurată	Intravilan / extra.(I/E)	Nr. top.	Nr. tarla	Nr. parcelă	Categorie folosință	Suprafață parcelă	Identificator construcție	Cod grupă destinație	Suprafața construită	Nr. niveluri	Nr. CF	Constr. cu acte (DA/NU)
1570	Intravilan, Str. MACULUI, Nr.10, Loc. Becicherecu Mic, UAT. Becicherecu Mic, Jud. Timiș	Cc559/1/22	402275	513	I				CC	513	1	CL	111	2	402275-C1	DA

2. PROPRIETATEA / POSESIA													
Titularul dreptului / posesiei			Proprietar=1 / Posesor=0	Data nașterii / CUI	Domiciliu / Sediu	Cota parte	Identificator entitate asociată	Cotă parte teren UI	Mod de dobândire	Act juridic			Obs. privitoare la proprietar
Nume / Denumire	Inițiala tatălui	Prenume								Tip act	Nr. act / data	Emitent	
COMUNA BECICHERECUL MIC			1	99999999999999		1/1	1570		Lege	act administrativ	Ordin nr. 928/1994 / 01.01.2006	PREFECT TIMIS	in administrarea Consiliului Local
NECKER		REINHOLDT	1	11.08.1972		1/1	C1		Construire	act administrativ	7375 / 11.09.2014	PRIMARIA COMUNEI BECICHERECU MIC	si sotia
NECKER		ELISABETA ECATERINA	1	20.08.1975									bun comun

3. SARCINI / DEZMEMBRĂMINTE												
Titular			Data nașterii / CUI	Domiciliu / Sediu	Tipul sarcinii sau al dezmembrămintelor dreptului de proprietate	Cota parte	Identificator entitate asociată	Act juridic			Valoare ipotecă	Tip monedă
Nume / Denumire	Inițiala tatălui	Prenume						Tip act	Nr. act / data	Emitent		
NECKER		REINHOLD			Folosință		1570	act administrativ	Act nr. 0 / 01.01.2006	Primăria Comunei Becicherecu Mic		

4. NOTĂRI, PROCESE, INTERDICȚII				
Tipul notării	Tip act	Nr. act / data	Emitent	Identificator entitate asociată
Se notează nr. de conscriere nou: Str. Macului, nr. 10	act administrativ	Adeverinta 1349 / 24.02.2022	Primăria Comunei Becicherecu Mic	1570, C1

5. OBSERVAȚII		
Imobil împrejmuit / neîmprejmuit	Imobil contestat / necontestat	Alte observații
Împrejmuit		



REGISTRUL CADASTRAL AL IMOBILELOR

ANEXA Nr. 2

UAT Becicherecu Mic
Zonă cooperativizată (Co)

Sector cadastral nr. 37

1. DESCRIEREA IMOBILULUI																
DATE TEREN											DATE CONSTRUCȚII					
Identificator teren	Adresă imobil	Număr cadastral	Nr. CF	Suprafața măsurată	Intravilan / extra.(I/E)	Nr. top.	Nr. tarla	Nr. parcelă	Categorie folosință	Suprafață parcelă	Identificator construcție	Cod grupă destinație	Suprafața construită	Nr. niveluri	Nr. CF	Constr. cu acte (DA/NU)
1571	Intravilan, Str. MACULUI, Nr.8, Loc. Becicherecu Mic, UAT. Becicherecu Mic, Jud. Timiș		404273	522	I	Cc559/1/23; A559/1/110/1/-2/3/3	Cc559/1	23	CC	508	1	CL	77	2	404273-C1	DA
					I	Cc559/1/23; A559/1/110/1/-2/3/3	559/1/110	1/2/3/3	A	14						

2. PROPRIETATEA / POSESIA																
Titularul dreptului / posesiei			Proprietar=1 / Posesor=0	Data nașterii / CUI	Domiciliu / Sediul	Cota parte	Identificator entitate asociată	Cotă parte teren UI	Mod de dobândire	Act juridic			Obs. privitoare la proprietar			
Nume / Denumire	Inițiala tatălui	Prenume								Tip act	Nr. act / data	Emitent				
CUCURA		FLOAREA	1	07.01.1972		1/1	C1	Construire	act administrativ	certificat de atestare a edificării construcției nr.1324 / 24.03.2010	PRIMARIA BECICHERECU MIC	și soțul				
CUCURA		GAVRILA	1									bun comun				
COMUNA BECICHERECU MIC			1	4691685		1/1	1571	Lege	act administrativ	HCL nr.36 / 30.03.2020	Consiliul Local Becicherecu Mic	domeniul privat				

3. SARCINI / DEZMEMBRĂMINTE																
Titular			Data nașterii / CUI	Domiciliu / Sediul	Tipul sarcinii sau al dezmembrămintelor dreptului de proprietate	Cota parte	Identificator entitate asociată	Act juridic			Valoare ipotecă	Tip monedă				
Nume / Denumire	Inițiala tatălui	Prenume						Tip act	Nr. act / data	Emitent						
CUCURA		FLOAREA			Folosință		1571	act administrativ	Act nr. 0 / 01.01.2020	Consiliul Local Becicherecu Mic						

4. NOTĂRI, PROCESE, INTERDICȚII																
Tipul notării							Tip act	Nr. act/ data	Emitent	Identificator entitate asociată						
Se notează nr. de conscriere nou: Str. Macului, nr. 8							act administrativ	Adeverinta 1349 / 24.02.2022	Primăria Comunei Becicherecu Mic	1571, C1						

5. OBSERVAȚII																
Imobil împrejmuit/ neîmprejmuit				Imobil contestat/ necontestat												
Împrejmuit																



REGISTRUL CADASTRAL AL IMOBILELOR

ANEXA Nr. 2

UAT Becicherecu Mic
Zonă cooperativizată (Co)

Sector cadastral nr. 37

1. DESCRIEREA IMOBILULUI																
DATE TEREN											DATE CONSTRUCȚII					
Identificator teren	Adresă imobil	Număr cadastral	Nr. CF	Suprafața măsurată	Intravilan / extra.(I/E)	Nr. top.	Nr. tarla	Nr. parcelă	Categorie folosință	Suprafață parcelă	Identificator construcție	Cod grupă destinație	Suprafața construită	Nr. niveluri	Nr. CF	Constr. cu acte (DA/NU)
1572	Intravilan, Str. MACULUI, Nr.6, Loc. Becicherecu Mic, UAT. Becicherecu Mic, Jud. Timiș	Cc559/1/24	402125	508	I				CC	508						

2. PROPRIETATEA / POSESIA													
Titularul dreptului / posesiei			Proprietar=1 / Posesor=0	Data nașterii / CUI	Domiciliu / Sediu	Cota parte	Identificator entitate asociată	Cotă parte teren UI	Mod de dobândire	Act juridic			Obs. privitoare la proprietar
Nume / Denumire	Inițiala tatălui	Prenume								Tip act	Nr. act / data	Emitent	
COMUNA BECICHERECU MIC in administrarea CONSILIULUI LOCAL			1	99999999999999		1/1	1572		Lege	act administrativ	Ordin nr. 0 / 01.01.2007	PREFECT TIMIS	

3. SARCINI / DEZMEMBRĂMINTE												
Titular			Data nașterii / CUI	Domiciliu / Sediu	Tipul sarcinii sau al dezmembrămintelor dreptului de proprietate	Cota parte	Identificator entitate asociată	Act juridic			Valoare ipotecă	Tip monedă
Nume / Denumire	Inițiala tatălui	Prenume						Tip act	Nr. act / data	Emitent		
PLESA		DOMIN			Folosință		1572	act administrativ	Nota nr. 0 / 01.01.2007	Primăria Comunei Becicherecu Mic		

4. NOTĂRI, PROCESE, INTERDICȚII				
Tipul notării	Tip act	Nr. act/ data	Emitent	Identificator entitate asociată
Se notează nr. de conscriere nou: Str. Macului, nr. 6	act administrativ	Adeverinta 1349 / 24.02.2022	Primăria Comunei Becicherecu Mic	1572

5. OBSERVAȚII		
Imobil împrejmuit/ neîmprejmuit	Imobil contestat/ necontestat	Alte observații
Împrejmuit		



REGISTRUL CADASTRAL AL IMOBILELOR

ANEXA Nr. 2

UAT Becicherecu Mic
Zonă cooperativizată (Co)

Sector cadastral nr. 37

1. DESCRIEREA IMOBILULUI																
DATE TEREN											DATE CONSTRUCȚII					
Identificator teren	Adresă imobil	Număr cadastral	Nr. CF	Suprafața măsurată	Intravilan / extra.(I/E)	Nr. top.	Nr. tarla	Nr. parcelă	Categorie folosință	Suprafață parcelă	Identificator construcție	Cod grupă destinație	Suprafața construită	Nr. niveluri	Nr. CF	Constr. cu acte (DA/NU)
1573	Intravilan, Str. MACULUI, Nr.4, Loc. Becicherecu Mic, UAT. Becicherecu Mic, Jud. Timiș	Cc559/1/25	402211	506	I				CC	506	1	CL	92	2	402211-C1	DA

2. PROPRIETATEA / POSESIA															
Titularul dreptului / posesiei			Proprietar=1 / Posesor=0	Data nașterii / CUI	Domiciliu / Sediul	Cota parte	Identificator entitate asociată	Cotă parte teren UI	Mod de dobândire	Act juridic			Obs. privitoare la proprietar		
Nume / Denumire	Inițiala tatălui	Prenume								Tip act	Nr. act / data	Emitent			
POPA		GABRIEL FLORENTIN	1	03.03.1977	Nr. 37	1/1	C1		Construire	act administrativ	Certificat de atestare a edificării construcției nr 3204 / 19.05.2014	Primaria Becicherecu Mic			
POPA		GABRIEL-FLORENTIN	1	03.03.1977	Loc. Becicherecu Mic, Nr.372, Jud. Timiș	1/1	1573		Convenție	act notarial	contract de vanzare aut. sub nr.2999 / 26.10.2017	HERDI MARIA-SNEJANA	necasatorit,bun propriu		

3. SARCINI / DEZMEMBRĂMINTE													
Titular			Data nașterii / CUI	Domiciliu / Sediul	Tipul sarcinii sau al dezmembrămintelor dreptului de proprietate	Cota parte	Identificator entitate asociată	Act juridic			Valoare ipotecă	Tip monedă	
Nume / Denumire	Inițiala tatălui	Prenume						Tip act	Nr. act / data	Emitent			
-	-	-	-	-	-	-	-	-	-	-	-	-	-

4. NOTĂRI, PROCESE, INTERDICȚII				
Tipul notării	Tip act	Nr. act/ data	Emitent	Identificator entitate asociată
-	-	-	-	-

5. OBSERVAȚII		
Imobil împrejmuit/ neîmprejmuit	Imobil contestat/ necontestat	Alte observații
Împrejmuit		



REGISTRUL CADASTRAL AL IMOBILELOR

ANEXA Nr. 2

UAT Becicherecu Mic
Zonă cooperativizată (Co)

Sector cadastral nr.37

1. DESCRIEREA IMOBILULUI																
DATE TEREN											DATE CONSTRUCȚII					
Identificator teren	Adresă imobil	Număr cadastral	Nr. CF	Suprafața măsurată	Intravilan / extra.(I/E)	Nr. top.	Nr. tarla	Nr. parcelă	Categorie folosință	Suprafață parcelă	Identificator construcție	Cod grupă destinație	Suprafața construită	Nr. niveluri	Nr. CF	Constr. cu acte (DA/NU)
1574	Intravilan, Str. MACULUI, Nr.2, Loc. Becicherecu Mic, UAT. Becicherecu Mic, Jud. Timiș	Cc559/1/26	401336	509	I				CC	509	1	CL	200	2	401336-C1	DA

2. PROPRIETATEA / POSESIA													
Titularul dreptului / posesiei			Proprietar=1 / Posesor=0	Data nașterii / CUI	Domiciliu / Sediul	Cota parte	Identificator entitate asociată	Cotă parte teren UI	Mod de dobândire	Act juridic			Obs. privitoare la proprietar
Nume / Denumire	Inițiala tatălui	Prenume								Tip act	Nr. act / data	Emitent	
ZORILA		OCTAVIAN OVIDIU	1			1/1	1574, C1		Convenție	act notarial	Contract De Cumparare nr. 0 / 01.01.2007	NP	bun propriu

3. SARCINI / DEZMEMBRĂMINTE												
Titular			Data nașterii / CUI	Domiciliu / Sediul	Tipul sarcinii sau al dezmembrămintelor dreptului de proprietate	Cota parte	Identificator entitate asociată	Act juridic			Valoare ipotecă	Tip monedă
Nume / Denumire	Inițiala tatălui	Prenume						Tip act	Nr. act / data	Emitent		
-	-	-	-	-	-	-	-	-	-	-	-	-

4. NOTĂRI, PROCESE, INTERDICȚII				
Tipul notării	Tip act	Nr. act / data	Emitent	Identificator entitate asociată
Se notează nr. de conșcriere nou: Str. Macului, nr. 2	act administrativ	Adeverinta 1349 / 24.02.2022	Primăria Comunei Becicherecu Mic	1574, C1

5. OBSERVAȚII		
Imobil împrejmuit / neîmprejmuit	Imobil contestat / necontestat	Alte observații
Împrejmuit		



REGISTRUL CADASTRAL AL IMOBILELOR

ANEXA Nr. 2

UAT Becicherecu Mic
Zonă cooperativizată (Co)

Sector cadastral nr. 37

1. DESCRIEREA IMOBILULUI																
DATE TEREN											DATE CONSTRUCȚII					
Identificator teren	Adresă imobil	Număr cadastral	Nr. CF	Suprafața măsurată	Intravilan / extra.(I/E)	Nr. top.	Nr. tarla	Nr. parcelă	Categorie folosință	Suprafață parcelă	Identificator construcție	Cod grupă destinație	Suprafața construită	Nr. niveluri	Nr. CF	Constr. cu acte (DA/NU)
1575	Intravilan, Str. BUJORULUI, Nr.29, Loc. Becicherecu Mic, UAT. Becicherecu Mic, Jud. Timiș	Cc559/1/27	401564	504	I				CC	504	1	CL	80	2	401564-C1	DA

2. PROPRIETATEA / POSESIA													
Titularul dreptului / posesiei			Proprietar=1 / Posesor=0	Data nașterii / CUI	Domiciliu / Sediul	Cota parte	Identificator entitate asociată	Cotă parte teren UI	Mod de dobândire	Act juridic			Obs. privitoare la proprietar
Nume / Denumire	Inițiala tatălui	Prenume								Tip act	Nr. act / data	Emitent	
DĂNILĂ		OCTAVIAN	1	29.10.1976	Loc. Becicherecu Mic, Str. BUJORULUI, Nr.29, Jud. Timiș	1/2	C1		Convenție	act notarial	507 / 13.06.2019	Rusu Camelia Domnica	necăsătorit, bun propriu
SOVA		ALINA-DELIA	1			1/2	C1		Convenție	act notarial	507 / 13.06.2019	Rusu Camelia Domnica	necăsătorită, bun propriu
DĂNILĂ		ALINA-DELIA	1	02.12.1984	Loc. Hodoni, Nr.243, Jud. Timiș	1/1	1575		Convenție	act notarial	1391 / 14.07.2021	VLADU ROXANA	cu sotul
DĂNILĂ		OCTAVIAN	1	29.10.1976	Loc. Becicherecu Mic, Str. BUJORULUI, Nr.29, Jud. Timiș								bun comun

3. SARCINI / DEZMEMBRĂMINTE												
Titular			Data nașterii / CUI	Domiciliu / Sediul	Tipul sarcinii sau al dezmembrămintelor dreptului de proprietate	Cota parte	Identificator entitate asociată	Act juridic			Valoare ipotecă	Tip monedă
Nume / Denumire	Inițiala tatălui	Prenume						Tip act	Nr. act / data	Emitent		
COMUNA BECICHERECU MIC			99999999999999		Ipotecă legală		1575	act notarial	1391 / 14.07.2021	VLADU ROXANA	13703	RON

4. NOTĂRI, PROCESE, INTERDICȚII				
Tipul notării	Tip act	Nr. act/ data	Emitent	Identificator entitate asociată
Se notează nr. de conscriere nou: Str. Bujorului, nr. 29	act administrativ	Adeverinta 1349 / 24.02.2022	Primăria Comunei Becicherecu Mic	1575, C1

5. OBSERVAȚII	
Imobil împrejmuit/ neîmprejmuit	Imobil contestat/ necontestat
Împrejmuit	



REGISTRUL CADASTRAL AL IMOBILELOR

ANEXA Nr. 2

UAT Becicherecu Mic
Zonă cooperativizată (Co)

Sector cadastral nr. 37

1. DESCRIEREA IMOBILULUI																
DATE TEREN											DATE CONSTRUCȚII					
Identificator teren	Adresă imobil	Număr cadastral	Nr. CF	Suprafața măsurată	Intravilan / extra.(I/E)	Nr. top.	Nr. tarla	Nr. parcelă	Categorie folosință	Suprafață parcelă	Identificator construcție	Cod grupă destinație	Suprafața construită	Nr. niveluri	Nr. CF	Constr. cu acte (DA/NU)
1576	Intravilan, Str. BUJORULUI, Nr.31, Loc. Becicherecu Mic, UAT. Becicherecu Mic, Jud. Timiș	Cc559/1/28	400933	509	I				CC	509	1	CL	74	1	400933-C1	DA

2. PROPRIETATEA / POSESIA															
Titularul dreptului / posesiei			Proprietar=1 / Posesor=0	Data nașterii / CUI	Domiciliu / Sediul	Cota parte	Identificator entitate asociată	Cotă parte teren UI	Mod de dobândire	Act juridic			Obs. privitoare la proprietar		
Nume / Denumire	Inițiala tatălui	Prenume								Tip act	Nr. act / data	Emitent			
STANCIU		RĂZVAN-MARIAN	1	14.05.1990	Loc. Glogova, Jud. Gorj	1/2	1576, C1		Convenție	act notarial	contract de vanzare cumparare cu garantie ipotecara aut. sub nr.791 / 18.07.2018	Cimpoesu Anca Cristina			
STANCIU		RĂZVAN-MARIAN	1	14.05.1990	Loc. Glogova, Jud. Gorj	1/2	1576, C1			act notarial	4451 / 26.10.2021	ROȘIANU Daniela	divorțat, bun propriu		

3. SARCINI / DEZMEMBRĂMINTE															
Titular			Data nașterii / CUI	Domiciliu / Sediul	Tipul sarcinii sau al dezmembrămintelor dreptului de proprietate	Cota parte	Identificator entitate asociată	Act juridic			Valoare ipotecă	Tip monedă			
Nume / Denumire	Inițiala tatălui	Prenume						Tip act	Nr. act / data	Emitent					
UNICREDIT BANK SA			9999999999999		Ipotecă		1576, C1	act notarial	contract de vanzare cumparare cu garantie ipotecara aut. sub nr.791 / 18.07.2018	Cimpoesu Anca Cristina	273600	LEI			

4. NOTĂRI, PROCESE, INTERDICȚII															
Tipul notării						Tip act		Nr. act / data		Emitent			Identificator entitate asociată		
Se notează nr. de conscriere nou: Str. Bujorului, nr. 31						act administrativ		Adeverinta 1349 / 24.02.2022		Primăria Comunei Becicherecu Mic			1576, C1		

5. OBSERVAȚII															
Imobil împrejmuit / neîmprejmuit								Imobil contestat / necontestat							
Împrejmuit															



REGISTRUL CADASTRAL AL IMOBILELOR

ANEXA Nr. 2

UAT Becicherecu Mic
Zonă cooperativizată (Co)

Sector cadastral nr. 37

1. DESCRIEREA IMOBILULUI

DATE TEREN											DATE CONSTRUCȚII					
Identificator teren	Adresă imobil	Număr cadastral	Nr. CF	Suprafața măsurată	Intravilan / extra.(I/E)	Nr. top.	Nr. tarla	Nr. parcelă	Categorie folosință	Suprafață parcelă	Identificator construcție	Cod grupă destinație	Suprafața construită	Nr. niveluri	Nr. CF	Constr. cu acte (DA/NU)
1577	Intravilan, Str. BUJORULUI, Nr.33, Loc. Becicherecu Mic, UAT. Becicherecu Mic, Jud. Timiș	Cc559/1/29	401377	505	I				CC	505	1	CL	94	2	401377-C1	DA

2. PROPRIETATEA / POSESIA

Titularul dreptului / posesiei			Proprietar=1 / Posesor=0	Data nașterii / CUI	Domiciliu / Sediul	Cota parte	Identificator entitate asociată	Cotă parte teren UI	Mod de dobândire	Act juridic			Obs. privitoare la proprietar
Nume / Denumire	Inițiala tatălui	Prenume								Tip act	Nr. act / data	Emitent	
DUMA		MARIA	1	25.03.1954	Jud: Neidentifica	1/1	C1		Convenție	act notarial	contract de vanzare , autentificat sub nr.1479 / 14.12.2011	NP SICA MARIUS ALEXANDRU	necasatorita , bun propriu
DUMA		MARIA	1	25.03.1954	Jud: Neidentifica	1/1	1577		Convenție	act notarial	contract de vanzare aut. sub nr.2239 / 15.09.2016	HERDI MARIA-SNEJANA	necasatorita,bun propriu

3. SARCINI / DEZMEMBRĂMINTE

Titular			Data nașterii / CUI	Domiciliu / Sediul	Tipul sarcinii sau al dezmembrămintelor dreptului de proprietate	Cota parte	Identificator entitate asociată	Act juridic			Valoare ipotecă	Tip monedă
Nume / Denumire	Inițiala tatălui	Prenume						Tip act	Nr. act / data	Emitent		
-	-	-	-	-	-	-	-	-	-	-	-	-

4. NOTĂRI, PROCESE, INTERDICȚII

Tipul notării	Tip act	Nr. act/ data	Emitent	Identificator entitate asociată
Se notează nr. de conscriere nou: Str. Bujorului, nr. 33	act administrativ	Adeverinta 1349 / 24.02.2022	Primăria Comunei Becicherecu Mic	1577, C1

5. OBSERVAȚII

Imobil împrejmuit/ neîmprejmuit	Imobil contestat/ necontestat	Alte observații
Împrejmuit		



REGISTRUL CADASTRAL AL IMOBILELOR

ANEXA Nr. 2

UAT Becicherecu Mic
Zonă cooperativizată (Co)

Sector cadastral nr. 37

1. DESCRIEREA IMOBILULUI																
DATE TEREN											DATE CONSTRUCȚII					
Identificator teren	Adresă imobil	Număr cadastral	Nr. CF	Suprafața măsurată	Intravilan / extra.(I/E)	Nr. top.	Nr. tarla	Nr. parcelă	Categorie folosință	Suprafață parcelă	Identificator construcție	Cod grupă destinație	Suprafața construită	Nr. niveluri	Nr. CF	Constr. cu acte (DA/NU)
1578	Intravilan, Str. BUJORULUI, Nr.35, Loc. Becicherecu Mic, UAT. Becicherecu Mic, Jud. Timiș	Cc559/1/30	403485	539	I				CC	539	1	CL	84	2	403485-C1	DA

2. PROPRIETATEA / POSESIA													
Titularul dreptului / posesiei			Proprietar=1 / Posesor=0	Data nașterii / CUI	Domiciliu / Sediul	Cota parte	Identificator entitate asociată	Cotă parte teren UI	Mod de dobândire	Act juridic			Obs. privitoare la proprietar
Nume / Denumire	Inițiala tatălui	Prenume								Tip act	Nr. act / data	Emitent	
CENUSE		COSTEL SORIN	1			1/1	C1		Construire	act administrativ	5051 / 08.10.2009	PRIMARIA BECICHERECU MIC	si
CENUSE		ELENA	1										
CENUSE		ELENA	1	16.05.1979	Loc. Becicherecu Mic, Bl.2 BETIM, Jud. Timiș	1/1	1578		Convenție	act notarial	Contract De Vânzare-Cumpărare nr. 1116 / 21.06.2019	VLADU ROXANA	si
CENUȘE		COSTEL-SORIN	1	04.01.1979	Loc. Becicherecu Mic, Bl.BETIM, Jud. Timiș								bun comun

3. SARCINI / DEZMEMBRĂMINTE												
Titular			Data nașterii / CUI	Domiciliu / Sediul	Tipul sarcinii sau al dezmembrămintelor dreptului de proprietate	Cota parte	Identificator entitate asociată	Act juridic			Valoare ipotecă	Tip monedă
Nume / Denumire	Inițiala tatălui	Prenume						Tip act	Nr. act / data	Emitent		
COMUNA BECICHERECU MIC			9999999999999		Ipotecă legală		1578	act notarial	Contract De Vânzare-Cumpărare nr. 1116 / 21.06.2019	VLADU ROXANA	12700	LEI

4. NOTĂRI, PROCESE, INTERDICȚII				
Tipul notării	Tip act	Nr. act/ data	Emitent	Identificator entitate asociată
Se notează nr. de conscriere nou: Str. Bujorului, nr. 35	act administrativ	Adeverinta 1349 / 24.02.2022	Primăria Comunei Becicherecu Mic	1578, C1

5. OBSERVAȚII	
Imobil împrejmuit/ neîmprejmuit	Imobil contestat/ necontestat
Împrejmuit	



REGISTRUL CADASTRAL AL IMOBILELOR

ANEXA Nr. 2

UAT Becicherecu Mic
Zonă cooperativizată (Co)

Sector cadastral nr. 37

1. DESCRIEREA IMOBILULUI																
DATE TEREN											DATE CONSTRUCȚII					
Identificator teren	Adresă imobil	Număr cadastral	Nr. CF	Suprafața măsurată	Intravilan / extra.(I/E)	Nr. top.	Nr. tarla	Nr. parcelă	Categorie folosință	Suprafață parcelă	Identificator construcție	Cod grupă destinație	Suprafața construită	Nr. niveluri	Nr. CF	Constr. cu acte (DA/NU)
1579	Intravilan, Str. BUJORULUI, Nr.37, Loc. Becicherecu Mic, UAT. Becicherecu Mic, Jud. Timiș	Cc559/1/31	401688	462	I				CC	462						

2. PROPRIETATEA / POSESIA													
Titularul dreptului / posesiei			Proprietar=1 / Posesor=0	Data nașterii / CUI	Domiciliu / Sediul	Cota parte	Identificator entitate asociată	Cotă parte teren UI	Mod de dobândire	Act juridic			Obs. privitoare la proprietar
Nume / Denumire	Inițiala tatălui	Prenume								Tip act	Nr. act / data	Emitent	
CENUSE		COSTEL-SORIN	1	04.01.1979	Jud: Neidentifica	1/1	1579		Convenție	act notarial	contract de vanzare cumparare autentificat sub nr.1388 / 17.11.2011	NP SICA MARIUS ALEXANDRU	casatorit cu
CENUSE		ELENA	1	16.05.1979									bun comun

3. SARCINI / DEZMEMBRĂMINTE													
Titular			Data nașterii / CUI	Domiciliu / Sediul	Tipul sarcinii sau al dezmembrămintelor dreptului de proprietate	Cota parte	Identificator entitate asociată	Act juridic			Valoare ipotecă	Tip monedă	
Nume / Denumire	Inițiala tatălui	Prenume						Tip act	Nr. act / data	Emitent			
-	-	-	-	-	-	-	-	-	-	-	-	-	-

4. NOTĂRI, PROCESE, INTERDICȚII				
Tipul notării	Tip act	Nr. act/ data	Emitent	Identificator entitate asociată
Se notează nr. de conscriere nou: Str. Bujorului, nr. 37	act administrativ	Adeverinta 1349 / 24.02.2022	Primăria Comunei Becicherecu Mic	1579

5. OBSERVAȚII		
Imobil împrejmuit/ neîmprejmuit	Imobil contestat/ necontestat	Alte observații
Împrejmuit		



REGISTRUL CADASTRAL AL IMOBILELOR

ANEXA Nr. 2

UAT Becicherecu Mic
Zonă cooperativizată (Co)

Sector cadastral nr. 37

1. DESCRIEREA IMOBILULUI																
DATE TEREN											DATE CONSTRUCȚII					
Identificator teren	Adresă imobil	Număr cadastral	Nr. CF	Suprafața măsurată	Intravilan / extra.(I/E)	Nr. top.	Nr. tarla	Nr. parcelă	Categorie folosință	Suprafață parcelă	Identificator construcție	Cod grupă destinație	Suprafața construită	Nr. niveluri	Nr. CF	Constr. cu acte (DA/NU)
1580	Intravilan, Str. BUJORULUI, Nr.39, Loc. Becicherecu Mic, UAT. Becicherecu Mic, Jud. Timiș	Cc559/1/32	401870	523	I				CC	523						

2. PROPRIETATEA / POSESIA													
Titularul dreptului / posesiei			Proprietar=1 / Posesor=0	Data nașterii / CUI	Domiciliu / Sediu	Cota parte	Identificator entitate asociată	Cotă parte teren UI	Mod de dobândire	Act juridic			Obs. privitoare la proprietar
Nume / Denumire	Inițiala tatălui	Prenume								Tip act	Nr. act / data	Emitent	
ȚIGAN		ȘTEFAN	1			1/1	1580		Convenție	act notarial	Contract De Vanzare-Cumparare nr. 0 / 01.01.2008	NP	și soția
ȚIGAN		FLOAREA	1										bun comun

3. SARCINI / DEZMEMBRĂMINTE													
Titular			Data nașterii / CUI	Domiciliu / Sediu	Tipul sarcinii sau al dezmembrămintelor dreptului de proprietate	Cota parte	Identificator entitate asociată	Act juridic			Valoare ipotecă	Tip monedă	
Nume / Denumire	Inițiala tatălui	Prenume						Tip act	Nr. act / data	Emitent			
-	-	-	-	-	-	-	-	-	-	-	-	-	-

4. NOTĂRI, PROCESE, INTERDICȚII				
Tipul notării	Tip act	Nr. act/ data	Emitent	Identificator entitate asociată
Se notează nr. de conscriere nou: Str. Bujorului, nr. 39	act administrativ	Adeverinta 1349 / 24.02.2022	Primăria Comunei Becicherecu Mic	1580

5. OBSERVAȚII		
Imobil împrejmuit/ neîmprejmuit	Imobil contestat/ necontestat	Alte observații
Împrejmuit		



REGISTRUL CADASTRAL AL IMOBILELOR

ANEXA Nr. 2

UAT Becicherecu Mic
Zonă cooperativizată (Co)

Sector cadastral nr. 37

1. DESCRIEREA IMOBILULUI																
DATE TEREN											DATE CONSTRUCȚII					
Identificator teren	Adresă imobil	Număr cadastral	Nr. CF	Suprafața măsurată	Intravilan / extra.(I/E)	Nr. top.	Nr. tarla	Nr. parcelă	Categorie folosință	Suprafață parcelă	Identificator construcție	Cod grupă destinație	Suprafața construită	Nr. niveluri	Nr. CF	Constr. cu acte (DA/NU)
1581	Intravilan, Str. BUJORULUI, Nr.41, Loc. Becicherecu Mic, UAT. Becicherecu Mic, Jud. Timiș	Cc559/1/33	400422	514	I				CC	514	1	CL	118	2	400422-C1	DA

2. PROPRIETATEA / POSESIA													
Titularul dreptului / posesiei			Proprietar=1 / Posesor=0	Data nașterii / CUI	Domiciliu / Sediul	Cota parte	Identificator entitate asociată	Cotă parte teren UI	Mod de dobândire	Act juridic			Obs. privitoare la proprietar
Nume / Denumire	Inițiala tatălui	Prenume								Tip act	Nr. act / data	Emitent	
TITIROAGĂ		FLORIN	1			1/1	1581		Convenție	act notarial	Contract De Vanzare-Cumparare nr. 2755/2008 / 01.01.2008	BNP Sica Marius Alexandru	și soția
TITIROAGĂ		ALINA-CAMELIA	1										bun comun
TITIROAGA		FLORIN	1	21.08.1981	Romania, Jud. TIMIS, Loc. Timisoara, Str. DUMITRU KIRIAC, Nr. Postal 14, Bl. A 31, Ap. 2	1/1	C1		Construire	act administrativ	certificat de atestare a edificării construcției nr. 3453 / 23.06.2009	Primăria Comunei Becicherecul Mic	și soția
TITIROAGA		ALINA-CAMELIA	1	05.02.1977									

3. SARCINI / DEZMEMBRĂMINTE												
Titular			Data nașterii / CUI	Domiciliu / Sediul	Tipul sarcinii sau al dezmembrămintelor dreptului de proprietate	Cota parte	Identificator entitate asociată	Act juridic			Valoare ipotecă	Tip monedă
Nume / Denumire	Inițiala tatălui	Prenume						Tip act	Nr. act / data	Emitent		
UNICREDIT TIRIAC BANK S.A.			361536				1581, C1	act notarial	CONTRACT DE IPOTECA IMOBILIARA NR.2523 / 14.10.2014	NP GOLBAN CURUTI MARIANA	139476	RON

4. NOTĂRI, PROCESE, INTERDICȚII			
Tipul notării	Tip act	Nr. act / data	Identificator entitate asociată
-	-	-	-

5. OBSERVAȚII	
Imobil împrejmuit / neîmprejmuit	Imobil contestat / necontestat
Împrejmuit	



REGISTRUL CADASTRAL AL IMOBILELOR

ANEXA Nr. 2

UAT Becicherecu Mic
Zonă cooperativizată (Co)

Sector cadastral nr. 37

1. DESCRIEREA IMOBILULUI																
DATE TEREN											DATE CONSTRUCȚII					
Identificator teren	Adresă imobil	Număr cadastral	Nr. CF	Suprafața măsurată	Intravilan / extra.(I/E)	Nr. top.	Nr. tarla	Nr. parcelă	Categorie folosință	Suprafață parcelă	Identificator construcție	Cod grupă destinație	Suprafața construită	Nr. niveluri	Nr. CF	Constr. cu acte (DA/NU)
1582	Intravilan, Str. BUJORULUI, Nr.43, Loc. Becicherecu Mic, UAT. Becicherecu Mic, Jud. Timiș	50124	401294	522	I				CC	522	1	CL	87	1	401294-C1	DA

2. PROPRIETATEA / POSESIA													
Titularul dreptului / posesiei			Proprietar=1 / Posesor=0	Data nașterii / CUI	Domiciliu / Sediul	Cota parte	Identificator entitate asociată	Cotă parte teren UI	Mod de dobândire	Act juridic			Obs. privitoare la proprietar
Nume / Denumire	Inițiala tatălui	Prenume								Tip act	Nr. act / data	Emitent	
COMUNA BECICHERECU MIC			1	9999999999999		1/1	1582		Constituire	act administrativ	O. P.928/1994 / 01.01.2008	PREFECT TIMIS	in administrarea Consiliului local
CUCURA		AURICA ONITA	1			1/1	C1		Construire	act administrativ	Act nr. 0 / 01.01.2008	Primăria Comunei Becicherecu Mic	

3. SARCINI / DEZMEMBRĂMINTE													
Titular			Data nașterii / CUI	Domiciliu / Sediul	Tipul sarcinii sau al dezmembrămintelor dreptului de proprietate	Cota parte	Identificator entitate asociată	Act juridic			Valoare ipotecă	Tip monedă	
Nume / Denumire	Inițiala tatălui	Prenume						Tip act	Nr. act / data	Emitent			
-	-	-	-	-	-	-	-	-	-	-	-	-	-

4. NOTĂRI, PROCESE, INTERDICȚII				
Tipul notării	Tip act	Nr. act/ data	Emitent	Identificator entitate asociată
Drept de folosință gratuită conf. L15/2003 asupra 300/522mp pe durata existenței construcțiilor, în favoarea - CUCURA AURICA ONITA	act administrativ	Act nr. 0 / 01.01.2008	Primăria Comunei Becicherecu Mic	1582, C1

5. OBSERVAȚII		
Imobil împrejmuit/ neîmprejmuit	Imobil contestat/ necontestat	Alte observații
Împrejmuit		



REGISTRUL CADASTRAL AL IMOBILELOR

ANEXA Nr. 2

UAT Becicherecu Mic
Zonă cooperativizată (Co)

Sector cadastral nr. 37

1. DESCRIEREA IMOBILULUI																
DATE TEREN											DATE CONSTRUCȚII					
Identificator teren	Adresă imobil	Număr cadastral	Nr. CF	Suprafața măsurată	Intravilan / extra.(I/E)	Nr. top.	Nr. tarla	Nr. parcelă	Categorie folosință	Suprafață parcelă	Identificator construcție	Cod grupă destinație	Suprafața construită	Nr. niveluri	Nr. CF	Constr. cu acte (DA/NU)
1583	Intravilan, Str. BUJORULUI, Nr.45, Loc. Becicherecu Mic, UAT. Becicherecu Mic, Jud. Timiș	Cc559/1/35	400085	496	I				CC	496	1	CL	87	2	400085-C1	DA

2. PROPRIETATEA / POSESIA													
Titularul dreptului / posesiei			Proprietar=1 / Posesor=0	Data nașterii / CUI	Domiciliu / Sediul	Cota parte	Identificator entitate asociată	Cotă parte teren UI	Mod de dobândire	Act juridic			Obs. privitoare la proprietar
Nume / Denumire	Inițiala tatălui	Prenume								Tip act	Nr. act / data	Emitent	
GRUICI		VEROSLAV	1			1/1	C1	Convenție	act notarial	193 / 26.02.2009	BNP.MUNTEAN DORINA LUCRETIA	si sotia	
GRUICI		CRISTINA - ALINA	1		bun comun								
GRUICI		VEROSLAV	1	08.01.1975	Loc. Timisoara, Str. Dumitru Kiriac, Nr.9, Sc. A, Ap.2, Jud. Timiș	1/1	1583	Convenție	act notarial	1987 / 23.08.2018	HERDI MARIA-SNEJANA	si sotia	
GRUICI		CRISTINA-ALINA	1	11.01.1979	Loc. Timisoara, Str. Dumitru Kiriac, Nr.9, Sc. A, Ap.2, Jud. Timiș							bun comun	

3. SARCINI / DEZMEMBRĂMINTE												
Titular			Data nașterii / CUI	Domiciliu / Sediul	Tipul sarcinii sau al dezmembrămintelor dreptului de proprietate	Cota parte	Identificator entitate asociată	Act juridic			Valoare ipotecă	Tip monedă
Nume / Denumire	Inițiala tatălui	Prenume						Tip act	Nr. act / data	Emitent		
-	-	-	-	-	-	-	-	-	-	-	-	-

4. NOTĂRI, PROCESE, INTERDICȚII				
Tipul notării	Tip act	Nr. act/ data	Emitent	Identificator entitate asociată
Se notează nr. de conscriere nou: Str. Bujorului, nr. 45	act administrativ	Adeverinta 1349 / 24.02.2022	Primăria Comunei Becicherecu Mic	1583, C1

5. OBSERVAȚII	
Imobil împrejmuit/ neîmprejmuit	Imobil contestat/ necontestat
Împrejmuit	



REGISTRUL CADASTRAL AL IMOBILELOR

ANEXA Nr. 2

UAT Becicherecu Mic
Zonă cooperativizată (Co)

Sector cadastral nr. 37

1. DESCRIEREA IMOBILULUI																
DATE TEREN											DATE CONSTRUCȚII					
Identificator teren	Adresă imobil	Număr cadastral	Nr. CF	Suprafața măsurată	Intravilan / extra.(I/E)	Nr. top.	Nr. tarla	Nr. parcelă	Categorie folosință	Suprafață parcelă	Identificator construcție	Cod grupă destinație	Suprafața construită	Nr. niveluri	Nr. CF	Constr. cu acte (DA/NU)
1584	Intravilan, Loc. Becicherecu Mic, UAT. Becicherecu Mic, Jud. Timiș		404661	32	I	Cc 559/1/13			CC	32						

2. PROPRIETATEA / POSESIA															
Titularul dreptului / posesiei			Proprietar=1 / Posesor=0	Data nașterii / CUI	Domiciliu / Sediu	Cota parte	Identificator entitate asociată	Cotă parte teren UI	Mod de dobândire	Act juridic			Obs. privitoare la proprietar		
Nume / Denumire	Inițiala tatălui	Prenume								Tip act	Nr. act / data	Emitent			
GRUICI		VEROSLAV	1	08.01.1975	Loc. Timisoara, Str. Dumitru Kiriac, Nr.9, Sc. A, Ap.2, Jud. Timiș	1/1	1584	Convenție	act notarial	1019 / 26.11.2020	Rusu Camelia Domnica	si sotia			
GRUICI		CRISTINA-ALINA	1	11.01.1979	Loc. Timisoara, Str. Dumitru Kiriac, Nr.9, Sc. A, Ap.2, Jud. Timiș							bun comun			

3. SARCINI / DEZMEMBRĂMINTE													
Titular			Data nașterii / CUI	Domiciliu / Sediu	Tipul sarcinii sau al dezmembrămintelor dreptului de proprietate	Cota parte	Identificator entitate asociată	Act juridic			Valoare ipotecă	Tip monedă	
Nume / Denumire	Inițiala tatălui	Prenume						Tip act	Nr. act / data	Emitent			
-	-	-	-	-	-	-	-	-	-	-	-	-	

4. NOTĂRI, PROCESE, INTERDICȚII				
Tipul notării	Tip act	Nr. act/ data	Emitent	Identificator entitate asociată
-	-	-	-	-

5. OBSERVAȚII		
Imobil împrejmuit/ neimprejmuit	Imobil contestat/ necontestat	Alte observații
Împrejmuit		



REGISTRUL CADASTRAL AL IMOBILELOR

ANEXA Nr. 2

UAT Becicherecu Mic
Zonă cooperativizată (Co)

Sector cadastral nr. 37

1. DESCRIEREA IMOBILULUI																
DATE TEREN											DATE CONSTRUCȚII					
Identificator teren	Adresă imobil	Număr cadastral	Nr. CF	Suprafața măsurată	Intravilan / extra.(I/E)	Nr. top.	Nr. tarla	Nr. parcelă	Categorie folosință	Suprafață parcelă	Identificator construcție	Cod grupă destinație	Suprafața construită	Nr. niveluri	Nr. CF	Constr. cu acte (DA/NU)
1585	Intravilan, Str. BUJORULUI, Nr.47, Loc. Becicherecu Mic, UAT. Becicherecu Mic, Jud. Timiș	Cc559/1/36	400458	455	I				CC	455	1	CL	83	2	400458-C1	DA

2. PROPRIETATEA / POSESIA													
Titularul dreptului / posesiei			Proprietar=1 / Posesor=0	Data nașterii / CUI	Domiciliu / Sediu	Cota parte	Identificator entitate asociată	Cotă parte teren UI	Mod de dobândire	Act juridic			Obs. privitoare la proprietar
Nume / Denumire	Inițiala tatălui	Prenume								Tip act	Nr. act / data	Emitent	
GHENCIU		CIPRIAN ALEXANDRU	1			1/1	1585		Lege	act administrativ	Act nr. 0 / 01.01.2007	Primăria Comunei Becicherecu Mic	
DĂNEASA		ANA	1	14.09.1952	Loc. Resita, Bdul. MUNCII, Nr.18, Sc.A, Ap.2, Jud. Caraș-Severin	1/1	C1		Convenție	act notarial	CONTRACT DE DONATIE SI ACT DE CONSTITUIRE A DREPTULUI DE SUPERFICIE AUT. 2605 / 09.12.2016	Malescu Simona Mariana	bun propriu

3. SARCINI / DEZMEMBRĂMINTE													
Titular			Data nașterii / CUI	Domiciliu / Sediu	Tipul sarcinii sau al dezmembrămintelor dreptului de proprietate	Cota parte	Identificator entitate asociată	Act juridic			Valoare ipotecă	Tip monedă	
Nume / Denumire	Inițiala tatălui	Prenume						Tip act	Nr. act / data	Emitent			
					Superficie		1585	act notarial	CONTRACT DE DONATIE SI ACT DE CONSTITUIRE A DREPTULUI DE SUPERFICIE AUT. 2605 / 09.12.2016	Malescu Simona Mariana			

4. NOTĂRI, PROCESE, INTERDICȚII			
Tipul notării	Tip act	Nr. act / data	Identificator entitate asociată
Interdicție de instrainare și grevare în fav - DANEASA ANA	act notarial	2475 / 07.10.2009	1585



5. OBSERVAȚII

Imobil împrejmuit/ neîmprejmuit	Imobil contestat/ necontestat	Alte observații
Împrejmuit		



REGISTRUL CADASTRAL AL IMOBILELOR

ANEXA Nr. 2

UAT Becicherecu Mic
Zonă cooperativizată (Co)

Sector cadastral nr. 37

1. DESCRIEREA IMOBILULUI																
DATE TEREN											DATE CONSTRUCȚII					
Identificator teren	Adresă imobil	Număr cadastral	Nr. CF	Suprafața măsurată	Intravilan / extra.(I/E)	Nr. top.	Nr. tarla	Nr. parcelă	Categorie folosință	Suprafață parcelă	Identificator construcție	Cod grupă destinație	Suprafața construită	Nr. niveluri	Nr. CF	Constr. cu acte (DA/NU)
1586	Intravilan, Str. BUJORULUI, Nr.49, Loc. Becicherecu Mic, UAT. Becicherecu Mic, Jud. Timiș	Cc559/1/37	401996	501	I				CC	501	1	CL	78	1	401996-C1	DA

2. PROPRIETATEA / POSESIA													
Titularul dreptului / posesiei			Proprietar=1 / Posesor=0	Data nașterii / CUI	Domiciliu / Sediul	Cota parte	Identificator entitate asociată	Cotă parte teren UI	Mod de dobândire	Act juridic			Obs. privitoare la proprietar
Nume / Denumire	Inițiala tatălui	Prenume								Tip act	Nr. act / data	Emitent	
CENEA		ADRIAN	1	29.01.1974	Romania, Jud. TIMIS, Loc. Timisoara, Str. E. CUTEANU, Nr. Postal 11, Bl. B2, Et. 1, Ap. 6	1/1	1586		Convenție	act notarial	513 / 26.02.2016	BÂC IOAN-ALIN	si sotia
CENEA		TIMEA ERZSEBET	1	26.05.1980									bun comun
CENEA		ADRIAN	1	29.01.1974	Loc. Timisoara, Str. EUGEN CUTEANU, Nr.11, Bl.B2, Sc.B, Et.1, Ap.6, Jud. Timiș	1/1	C1		Construire	act administrativ	7193 / 24.11.2016	PRIMARIA BECICHERECU MIC	
CENEA		TIMEA-ERZSÉBET	1	26.05.1980	Loc. Timisoara, Str. EUGEN CUTEANU, Nr.11, Bl.B2, Sc.B, Et.1, Ap.6, Jud. Timiș								

3. SARCINI / DEZMEMBRĂMINTE												
Titular			Data nașterii / CUI	Domiciliu / Sediul	Tipul sarcinii sau al dezmembrămintelor dreptului de proprietate	Cota parte	Identificator entitate asociată	Act juridic			Valoare ipotecă	Tip monedă
Nume / Denumire	Inițiala tatălui	Prenume						Tip act	Nr. act / data	Emitent		
-	-	-	-	-	-	-	-	-	-	-	-	-

4. NOTĂRI, PROCESE, INTERDICȚII				
Tipul notării	Tip act	Nr. act / data	Emitent	Identificator entitate asociată
-	-	-	-	-

5. OBSERVAȚII	
Imobil împrejmuit / neîmprejmuit	Imobil contestat / necontestat
Împrejmuit	



REGISTRUL CADASTRAL AL IMOBILELOR

ANEXA Nr. 2

UAT Becicherecu Mic
Zonă cooperativizată (Co)

Sector cadastral nr. 37

1. DESCRIEREA IMOBILULUI																
DATE TEREN											DATE CONSTRUCȚII					
Identificator teren	Adresă imobil	Număr cadastral	Nr. CF	Suprafața măsurată	Intravilan / extra.(I/E)	Nr. top.	Nr. tarla	Nr. parcelă	Categorie folosință	Suprafață parcelă	Identificator construcție	Cod grupă destinație	Suprafața construită	Nr. niveluri	Nr. CF	Constr. cu acte (DA/NU)
1587	Intravilan, Str. BUJORULUI, Nr.51, Loc. Becicherecu Mic, UAT. Becicherecu Mic, Jud. Timiș	Cc559/1/38	401965	499	I				CC	499	1	CL	106	2	401965-C1	DA

2. PROPRIETATEA / POSESIA													
Titularul dreptului / posesiei			Proprietar=1 / Posesor=0	Data nașterii / CUI	Domiciliu / Sediul	Cota parte	Identificator entitate asociată	Cotă parte teren UI	Mod de dobândire	Act juridic			Obs. privitoare la proprietar
Nume / Denumire	Inițiala tatălui	Prenume								Tip act	Nr. act / data	Emitent	
GHIORGHIU		FLOAREA	1	26.07.1962	Loc. Timisoara, Str. CONSTANTIN RADULESCU-MOTRU, Bl.B26, Sc.A, Et.2, Ap.9, Jud. Timiș	1/1	1587, C1		Convenție	act notarial	Contract De Vânzare-Cumpărare nr. 733 / 28.05.2019	Malescu Simona Mariana	vaduva, bun propriu

3. SARCINI / DEZMEMBRĂMINTE													
Titular			Data nașterii / CUI	Domiciliu / Sediul	Tipul sarcinii sau al dezmembrămintelor dreptului de proprietate	Cota parte	Identificator entitate asociată	Act juridic			Valoare ipotecă	Tip monedă	
Nume / Denumire	Inițiala tatălui	Prenume						Tip act	Nr. act / data	Emitent			
-	-	-	-	-	-	-	-	-	-	-	-	-	-

4. NOTĂRI, PROCESE, INTERDICȚII				
Tipul notării	Tip act	Nr. act/ data	Emitent	Identificator entitate asociată
-	-	-	-	-

5. OBSERVAȚII		
Imobil împrejmuit/ neîmprejmuit	Imobil contestat/ necontestat	Alte observații
Împrejmuit		



REGISTRUL CADASTRAL AL IMOBILELOR

ANEXA Nr. 2

UAT Becicherecu Mic
Zonă cooperativizată (Co)

Sector cadastral nr. 37

1. DESCRIEREA IMOBILULUI																
DATE TEREN											DATE CONSTRUCȚII					
Identificator teren	Adresă imobil	Număr cadastral	Nr. CF	Suprafața măsurată	Intravilan / extra.(I/E)	Nr. top.	Nr. tarla	Nr. parcelă	Categorie folosință	Suprafață parcelă	Identificator construcție	Cod grupă destinație	Suprafața construită	Nr. niveluri	Nr. CF	Constr. cu acte (DA/NU)
1588	Intravilan, Str. BUJORULUI, Nr.53, Loc. Becicherecu Mic, UAT. Becicherecu Mic, Jud. Timiș	CC559/1/39	402004	503	I				CC	503	1	CL	101	2	402004-C1	DA

2. PROPRIETATEA / POSESIA													
Titularul dreptului / posesiei			Proprietar=1 / Posesor=0	Data nașterii / CUI	Domiciliu / Sediu	Cota parte	Identificator entitate asociată	Cotă parte teren UI	Mod de dobândire	Act juridic			Obs. privitoare la proprietar
Nume / Denumire	Inițiala tatălui	Prenume								Tip act	Nr. act / data	Emitent	
CRIȘAN		FLORIN-TANASE	1	21.07.1980		1/1	C1		Construire	act administrativ	4222 / 05.07.2016	PRIMARIA BECICHERECU MIC	si
CRIȘAN		FLORINA-DANIELA	1	23.08.1981									
CRISAN		FLORIN-TANASE	1		Loc. Becicherecu Mic, Nr.260, Jud. Timiș	1/1	1588		Convenție	act notarial	2392 / 04.10.2016	HERDI MARIA-SNEJANA	si sotia
CRIȘAN		FLORINA-DANIELA	1										bun comun

3. SARCINI / DEZMEMBRĂMINTE												
Titular			Data nașterii / CUI	Domiciliu / Sediu	Tipul sarcinii sau al dezmembrămintelor dreptului de proprietate	Cota parte	Identificator entitate asociată	Act juridic			Valoare ipotecă	Tip monedă
Nume / Denumire	Inițiala tatălui	Prenume						Tip act	Nr. act / data	Emitent		
-	-	-	-	-	-	-	-	-	-	-	-	-

4. NOTĂRI, PROCESE, INTERDICȚII				
Tipul notării	Tip act	Nr. act/ data	Emitent	Identificator entitate asociată
-	-	-	-	-

5. OBSERVAȚII		
Imobil împrejmuit/ neîmprejmuit	Imobil contestat/ necontestat	Alte observații
Împrejmuit		



REGISTRUL CADASTRAL AL IMOBILELOR

ANEXA Nr. 2

UAT Becicherecu Mic
Zonă cooperativizată (Co)

Sector cadastral nr. 37

1. DESCRIEREA IMOBILULUI																
DATE TEREN											DATE CONSTRUCȚII					
Identificator teren	Adresă imobil	Număr cadastral	Nr. CF	Suprafața măsurată	Intravilan / extra.(I/E)	Nr. top.	Nr. tarla	Nr. parcelă	Categorie folosință	Suprafață parcelă	Identificator construcție	Cod grupă destinație	Suprafața construită	Nr. niveluri	Nr. CF	Constr. cu acte (DA/NU)
1589	Intravilan, Str. BUJORULUI, Nr.55, Loc. Becicherecu Mic, UAT. Becicherecu Mic, Jud. Timiș	Cc559/1/40	401343	498	I				CC	498	1	CL	118	2	401343-C1	DA

2. PROPRIETATEA / POSESIA													
Titularul dreptului / posesiei			Proprietar=1 / Posesor=0	Data nașterii / CUI	Domiciliu / Sediul	Cota parte	Identificator entitate asociată	Cotă parte teren UI	Mod de dobândire	Act juridic			Obs. privitoare la proprietar
Nume / Denumire	Inițiala tatălui	Prenume								Tip act	Nr. act / data	Emitent	
COMUNA BECICHERECUL MIC			1	9999999999999		1/1	1589		Lege	act administrativ	Ordin nr. 928/1994 / 01.01.2005	Prefect	in administrarea Consiliului Local
NECKER		IOHANN	1	08.04.1970		1/1	C1		Construire	act administrativ	5636 / 13.12.2010	PRIMARIA BECICHERECUL MIC	si sotia
NECKER		IASMINA-OLIVERA	1										

3. SARCINI / DEZMEMBRĂMINTE													
Titular			Data nașterii / CUI	Domiciliu / Sediul	Tipul sarcinii sau al dezmembrămintelor dreptului de proprietate	Cota parte	Identificator entitate asociată	Act juridic			Valoare ipotecă	Tip monedă	
Nume / Denumire	Inițiala tatălui	Prenume						Tip act	Nr. act / data	Emitent			
-	-	-	-	-	-	-	-	-	-	-	-	-	-

4. NOTĂRI, PROCESE, INTERDICȚII				
Tipul notării	Tip act	Nr. act / data	Emitent	Identificator entitate asociată
-	-	-	-	-

5. OBSERVAȚII		
Imobil împrejmuit / neîmprejmuit	Imobil contestat / necontestat	Alte observații
Împrejmuit		



REGISTRUL CADASTRAL AL IMOBILELOR

ANEXA Nr. 2

UAT Becicherecu Mic
Zonă cooperativizată (Co)

Sector cadastral nr. 37

1. DESCRIEREA IMOBILULUI																
DATE TEREN											DATE CONSTRUCȚII					
Identificator teren	Adresă imobil	Număr cadastral	Nr. CF	Suprafața măsurată	Intravilan / extra.(I/E)	Nr. top.	Nr. tarla	Nr. parcelă	Categorie folosință	Suprafață parcelă	Identificator construcție	Cod grupă destinație	Suprafața construită	Nr. niveluri	Nr. CF	Constr. cu acte (DA/NU)
1590	Intravilan, Str. BUJORULUI, Nr.57, Loc. Becicherecu Mic, UAT. Becicherecu Mic, Jud. Timiș	Cc559/1/41	402164	497	I				CC	497	1	CL	92	2	402164-C1	DA

2. PROPRIETATEA / POSESIA													
Titularul dreptului / posesiei			Proprietar=1 / Posesor=0	Data nașterii / CUI	Domiciliu / Sediul	Cota parte	Identificator entitate asociată	Cotă parte teren UI	Mod de dobândire	Act juridic			Obs. privitoare la proprietar
Nume / Denumire	Inițiala tatălui	Prenume								Tip act	Nr. act / data	Emitent	
AANEI		MIRCEA-PETRU	1	24.03.1977	Loc. Resita, Al. Baraoltului, Nr.4, Sc.1, Et.4, Ap.9, Jud. Caraș-Severin	1/1	1590, C1		Convenție	act notarial	Contract De Vânzare-Cumpărare nr. 66 / 07.02.2019	MOTOC DORIANA	divortat, bun propriu

3. SARCINI / DEZMEMBRĂMINTE													
Titular			Data nașterii / CUI	Domiciliu / Sediul	Tipul sarcinii sau al dezmembrămintelor dreptului de proprietate	Cota parte	Identificator entitate asociată	Act juridic			Valoare ipotecă	Tip monedă	
Nume / Denumire	Inițiala tatălui	Prenume						Tip act	Nr. act / data	Emitent			
-	-	-	-	-	-	-	-	-	-	-	-	-	-

4. NOTĂRI, PROCESE, INTERDICȚII				
Tipul notării	Tip act	Nr. act/ data	Emitent	Identificator entitate asociată
-	-	-	-	-

5. OBSERVAȚII		
Imobil împrejmuit/ neîmprejmuit	Imobil contestat/ necontestat	Alte observații
Împrejmuit		



REGISTRUL CADASTRAL AL IMOBILELOR

ANEXA Nr. 2

UAT Becicherecu Mic
Zonă cooperativizată (Co)

Sector cadastral nr. 37

1. DESCRIEREA IMOBILULUI																
DATE TEREN											DATE CONSTRUCȚII					
Identificator teren	Adresă imobil	Număr cadastral	Nr. CF	Suprafața măsurată	Intravilan / extra.(I/E)	Nr. top.	Nr. tarla	Nr. parcelă	Categorie folosință	Suprafață parcelă	Identificator construcție	Cod grupă destinație	Suprafața construită	Nr. niveluri	Nr. CF	Constr. cu acte (DA/NU)
1591	Intravilan, Str. BUJORULUI, Nr.59, Loc. Becicherecu Mic, UAT. Becicherecu Mic, Jud. Timiș	Cc559/1/42	401873	498	I			Cc559/1/42	CC	498						

2. PROPRIETATEA / POSESIA													
Titularul dreptului / posesiei			Proprietar=1 / Posesor=0	Data nașterii / CUI	Domiciliu / Sediul	Cota parte	Identificator entitate asociată	Cotă parte teren UI	Mod de dobândire	Act juridic			Obs. privitoare la proprietar
Nume / Denumire	Inițiala tatălui	Prenume								Tip act	Nr. act / data	Emitent	
CRUCIȚA		SILVIA-IULIANA	1	19.04.1987	Loc. Cioara de Sus, Nr.6, Jud. Alba	1/1	1591		Convenție	act notarial	465 / 23.09.2020	VIDU DANIELA SIMONA	necasatorita, bun propriu

3. SARCINI / DEZMEMBRĂMINTE													
Titular			Data nașterii / CUI	Domiciliu / Sediul	Tipul sarcinii sau al dezmembrămintelor dreptului de proprietate	Cota parte	Identificator entitate asociată	Act juridic			Valoare ipotecă	Tip monedă	
Nume / Denumire	Inițiala tatălui	Prenume						Tip act	Nr. act / data	Emitent			
-	-	-	-	-	-	-	-	-	-	-	-	-	-

4. NOTĂRI, PROCESE, INTERDICȚII				
Tipul notării	Tip act	Nr. act / data	Emitent	Identificator entitate asociată
Se notează nr. de conscriere nou: Str. Bujorului, nr. 59	act administrativ	Adeverinta 1349 / 24.02.2022	Primăria Comunei Becicherecu Mic	1591

5. OBSERVAȚII		
Imobil împrejmuit / neîmprejmuit	Imobil contestat / necontestat	Alte observații
Împrejmuit		



REGISTRUL CADASTRAL AL IMOBILELOR

ANEXA Nr. 2

UAT Becicherecu Mic
Zonă cooperativizată (Co)

Sector cadastral nr.37

1. DESCRIEREA IMOBILULUI																
DATE TEREN											DATE CONSTRUCȚII					
Identificator teren	Adresă imobil	Număr cadastral	Nr. CF	Suprafața măsurată	Intravilan / extra.(I/E)	Nr. top.	Nr. tarla	Nr. parcelă	Categorie folosință	Suprafață parcelă	Identificator construcție	Cod grupă destinație	Suprafața construită	Nr. niveluri	Nr. CF	Constr. cu acte (DA/NU)
1592	Intravilan, Str. BUJORULUI, Nr.61, Loc. Becicherecu Mic, UAT. Becicherecu Mic, Jud. Timiș	Ps559/1/43	402106	500	I				CC	500	1	CL	109	2	402106-C1	DA

2. PROPRIETATEA / POSESIA													
Titularul dreptului / posesiei			Proprietar=1 / Posesor=0	Data nașterii / CUI	Domiciliu / Sediul	Cota parte	Identificator entitate asociată	Cotă parte teren UI	Mod de dobândire	Act juridic			Obs. privitoare la proprietar
Nume / Denumire	Inițiala tatălui	Prenume								Tip act	Nr. act / data	Emitent	
COMUNA BECICHERECUL MIC			1	99999999999999		1/1	1592		Lege	act administrativ	Ordin nr. 928/1994 / 01.01.2007	Prefect	in administrarea Consiliului Local
CRUCIȚA		SILVIA-IULIANA	1	19.04.1987	Loc. Cioara de Sus, Nr.6, Jud. Alba	1/1	C1		Convenție	act notarial	CVC AUT 4133 / 05.12.2016	Garba Cornel	necasaritoria, bun propriu

3. SARCINI / DEZMEMBRĂMINTE													
Titular			Data nașterii / CUI	Domiciliu / Sediul	Tipul sarcinii sau al dezmembrămintelor dreptului de proprietate	Cota parte	Identificator entitate asociată	Act juridic			Valoare ipotecă	Tip monedă	
Nume / Denumire	Inițiala tatălui	Prenume						Tip act	Nr. act / data	Emitent			
BAGIA		LAURENTIU			Folosință		1592	act administrativ	Act nr. 0 / 01.01.2008	Primăria Comunei Becicherecu Mic			

4. NOTĂRI, PROCESE, INTERDICȚII				
Tipul notării	Tip act	Nr. act/ data	Emitent	Identificator entitate asociată
Se noteaza contractul de inchiriere asupra 197 mp teren pe durata de 5 ani incepand de la data de 30.08.2016 pana la data de 29.08.2021 in favoarea lui - BAGIA LAURENTIU	act administrativ	Contract de inchiriere nr 5620 / 14.09.2016	COMUNA BECICHERU MIC	1592

5. OBSERVAȚII		
Imobil împrejmuit/ neîmprejmuit	Imobil contestat/ necontestat	Alte observații
Împrejmuit		



REGISTRUL CADASTRAL AL IMOBILELOR

ANEXA Nr. 2

UAT Becicherecu Mic
Zonă cooperativizată (Co)

Sector cadastral nr. 37

1. DESCRIEREA IMOBILULUI																
DATE TEREN											DATE CONSTRUCȚII					
Identificator teren	Adresă imobil	Număr cadastral	Nr. CF	Suprafața măsurată	Intravilan / extra.(I/E)	Nr. top.	Nr. tarla	Nr. parcelă	Categorie folosință	Suprafață parcelă	Identificator construcție	Cod grupă destinație	Suprafața construită	Nr. niveluri	Nr. CF	Constr. cu acte (DA/NU)
1593	Intravilan, Str. BUJORULUI, Nr.63, Loc. Becicherecu Mic, UAT. Becicherecu Mic, Jud. Timiș	Cc559/1/44	403654	499	I				CC	499						

2. PROPRIETATEA / POSESIA													
Titularul dreptului / posesiei			Proprietar=1 / Posesor=0	Data nașterii / CUI	Domiciliu / Sediul	Cota parte	Identificator entitate asociată	Cotă parte teren UI	Mod de dobândire	Act juridic			Obs. privitoare la proprietar
Nume / Denumire	Inițiala tatălui	Prenume								Tip act	Nr. act / data	Emitent	
CRUCIȚA		SILVIA-IULIANA	1	19.04.1987	Loc. Cioara de Sus, Nr.6, Jud. Alba	1/1	1593		Convenție	act notarial	contract de vanzare aut. sub nr. 1137 / 17.05.2018	Cimpoesu Simona Alina	necasatorita, bun propriu

3. SARCINI / DEZMEMBRĂMINTE												
Titular			Data nașterii / CUI	Domiciliu / Sediul	Tipul sarcinii sau al dezmembrămintelor dreptului de proprietate	Cota parte	Identificator entitate asociată	Act juridic			Valoare ipotecă	Tip monedă
Nume / Denumire	Inițiala tatălui	Prenume						Tip act	Nr. act / data	Emitent		
-	-	-	-	-	-	-	-	-	-	-	-	-

4. NOTĂRI, PROCESE, INTERDICȚII				
Tipul notării	Tip act	Nr. act/ data	Emitent	Identificator entitate asociată
Se notează nr. de conscriere nou: Str. Bujorului, nr. 63	act administrativ	Adeverinta 1349 / 24.02.2022	Primăria Comunei Becicherecu Mic	1593

5. OBSERVAȚII		
Imobil împrejmuit/ neîmprejmuit	Imobil contestat/ necontestat	Alte observații
Împrejmuit		



REGISTRUL CADASTRAL AL IMOBILELOR

ANEXA Nr. 2

UAT Becicherecu Mic
Zonă cooperativizată (Co)

Sector cadastral nr. 37

1. DESCRIEREA IMOBILULUI																
DATE TEREN											DATE CONSTRUCȚII					
Identificator teren	Adresă imobil	Număr cadastral	Nr. CF	Suprafața măsurată	Intravilan / extra.(I/E)	Nr. top.	Nr. tarla	Nr. parcelă	Categorie folosință	Suprafață parcelă	Identificator construcție	Cod grupă destinație	Suprafața construită	Nr. niveluri	Nr. CF	Constr. cu acte (DA/NU)
1594	Intravilan, Str. BUJORULUI, Nr.65, Loc. Becicherecu Mic, UAT. Becicherecu Mic, Jud. Timiș	Cc559/1/45	402354	497	I				CC	497	1	CL	85	1	402354-C1	DA

2. PROPRIETATEA / POSESIA													
Titularul dreptului / posesiei			Proprietar=1 / Posesor=0	Data nașterii / CUI	Domiciliu / Sediu	Cota parte	Identificator entitate asociată	Cotă parte teren UI	Mod de dobândire	Act juridic			Obs. privitoare la proprietar
Nume / Denumire	Inițiala tatălui	Prenume								Tip act	Nr. act / data	Emitent	
STINGU		PETRU-CRISTIAN	1	25.11.1983	Jud: Neidentifica	1/1	1594	Convenție	act notarial	contract de vanzare aut. 1700 / 03.06.2016	ANA BOAR	si sotia	
STINGU		IUSTINA MARCELA	1	13.04.1989								bun comun	
STINGU		PETRU-CRISTIAN	1	25.11.1983	Jud: Neidentifica	1/1	C1	Convenție	act administrativ	Adeverinta 1349 / 24.02.2022	Primăria Comunei Becicherecu Mic	si sotia	
STINGU		IUSTINA MARCELA	1	13.04.1989								bun comun	

3. SARCINI / DEZMEMBRĂMINTE													
Titular			Data nașterii / CUI	Domiciliu / Sediu	Tipul sarcinii sau al dezmembrămintelor dreptului de proprietate	Cota parte	Identificator entitate asociată	Act juridic			Valoare ipotecă	Tip monedă	
Nume / Denumire	Inițiala tatălui	Prenume						Tip act	Nr. act / data	Emitent			
-	-	-	-	-	-	-	-	-	-	-	-	-	

4. NOTĂRI, PROCESE, INTERDICȚII				
Tipul notării	Tip act	Nr. act / data	Emitent	Identificator entitate asociată
Se notează nr. de conscriere nou: Str. Bujorului, nr. 65	act administrativ	Adeverinta 1349 / 24.02.2022	Primăria Comunei Becicherecu Mic	1594, C1

5. OBSERVAȚII		
Imobil împrejmuit / neîmprejmuit	Imobil contestat / necontestat	Alte observații
Neîmprejmuit		



REGISTRUL CADASTRAL AL IMOBILELOR

ANEXA Nr. 2

UAT Becicherecu Mic
Zonă cooperativizată (Co)

Sector cadastral nr. 37

1. DESCRIEREA IMOBILULUI																
DATE TEREN											DATE CONSTRUCȚII					
Identificator teren	Adresă imobil	Număr cadastral	Nr. CF	Suprafața măsurată	Intravilan / extra.(I/E)	Nr. top.	Nr. tarla	Nr. parcelă	Categorie folosință	Suprafață parcelă	Identificator construcție	Cod grupă destinație	Suprafața construită	Nr. niveluri	Nr. CF	Constr. cu acte (DA/NU)
1595	Intravilan, Str. BUJORULUI, Nr.67, Loc. Becicherecu Mic, UAT. Becicherecu Mic, Jud. Timiș	Cc559/1/46	402231	497	I				CC	497						

2. PROPRIETATEA / POSESIA													
Titularul dreptului / posesiei			Proprietar=1 / Posesor=0	Data nașterii / CUI	Domiciliu / Sediul	Cota parte	Identificator entitate asociată	Cotă parte teren UI	Mod de dobândire	Act juridic			Obs. privitoare la proprietar
Nume / Denumire	Inițiala tatălui	Prenume								Tip act	Nr. act / data	Emitent	
VADAS		NELI	1			1/1	1595		Convenție	act notarial	Contract De Cumparare nr. 238/2007 / 01.01.2007	NP	bun propriu

3. SARCINI / DEZMEMBRĂMINTE												
Titular			Data nașterii / CUI	Domiciliu / Sediul	Tipul sarcinii sau al dezmembrămintelor dreptului de proprietate	Cota parte	Identificator entitate asociată	Act juridic			Valoare ipotecă	Tip monedă
Nume / Denumire	Inițiala tatălui	Prenume						Tip act	Nr. act / data	Emitent		
-	-	-	-	-	-	-	-	-	-	-	-	-

4. NOTĂRI, PROCESE, INTERDICȚII				
Tipul notării	Tip act	Nr. act/ data	Emitent	Identificator entitate asociată
Se notează nr. de conscriere nou: Str. Bujorului, nr. 67	act administrativ	Adeverinta 1349 / 24.02.2022	Primăria Comunei Becicherecu Mic	1595

5. OBSERVAȚII		
Imobil împrejmuit/ neîmprejmuit	Imobil contestat/ necontestat	Alte observații
Neîmprejmuit		



REGISTRUL CADASTRAL AL IMOBILELOR

ANEXA Nr. 2

UAT Becicherecu Mic
Zonă cooperativizată (Co)

Sector cadastral nr. 37

1. DESCRIEREA IMOBILULUI																
DATE TEREN											DATE CONSTRUCȚII					
Identificator teren	Adresă imobil	Număr cadastral	Nr. CF	Suprafața măsurată	Intravilan / extra.(I/E)	Nr. top.	Nr. tarla	Nr. parcelă	Categorie folosință	Suprafață parcelă	Identificator construcție	Cod grupă destinație	Suprafața construită	Nr. niveluri	Nr. CF	Constr. cu acte (DA/NU)
1596	Intravilan, Str. BUJORULUI, Nr.69, Loc. Becicherecu Mic, UAT. Becicherecu Mic, Jud. Timiș	Cc559/1/47	402353	497	I				CC	497	1	CL	123	1	402353-C1	DA

2. PROPRIETATEA / POSESIA													
Titularul dreptului / posesiei			Proprietar=1 / Posesor=0	Data nașterii / CUI	Domiciliu / Sediul	Cota parte	Identificator entitate asociată	Cotă parte teren UI	Mod de dobândire	Act juridic			Obs. privitoare la proprietar
Nume / Denumire	Inițiala tatălui	Prenume								Tip act	Nr. act / data	Emitent	
CORICOVAC		DUMITRU	1	20.10.1979	Loc. Becicherecu Mic, Str. BUJORULUI, Nr.31, Jud. Timiș	1/1	1596		Convenție	act notarial	contract de vânzare autentificat sub nr. 2721 / 20.12.2016	Cimpoesu Simona Alina	și soția
CORICOVAC		DANIELA	1	15.03.1983	Loc. Becicherecu Mic, Str. BUJORULUI, Nr.31, Jud. Timiș								bun comun
CORICOVAC		DUMITRU	1	20.10.1979	Loc. Becicherecu Mic, Str. BUJORULUI, Nr.31, Jud. Timiș	1/1	C1		Construire	act administrativ	certificat de atestare a edificării construcției nr.5124 / 05.07.2018	PRIMARIA COMUNEI BECICHERECU MIC	si
CORICOVAC		DANIELA	1	15.03.1983	Loc. Becicherecu Mic, Str. BUJORULUI, Nr.31, Jud. Timiș								

3. SARCINI / DEZMEMBRĂMINTE												
Titular			Data nașterii / CUI	Domiciliu / Sediul	Tipul sarcinii sau al dezmembrămintelor dreptului de proprietate	Cota parte	Identificator entitate asociată	Act juridic			Valoare ipotecă	Tip monedă
Nume / Denumire	Inițiala tatălui	Prenume						Tip act	Nr. act / data	Emitent		
-	-	-	-	-	-	-	-	-	-	-	-	-

4. NOTĂRI, PROCESE, INTERDICȚII				
Tipul notării	Tip act	Nr. act / data	Emitent	Identificator entitate asociată
-	-	-	-	-

5. OBSERVAȚII	
Imobil împrejmuit / neîmprejmuit	Imobil contestat / necontestat
împrejmuit	



REGISTRUL CADASTRAL AL IMOBILELOR

ANEXA Nr. 2

UAT Becicherecu Mic
Zonă cooperativizată (Co)

Sector cadastral nr. 37

1. DESCRIEREA IMOBILULUI

DATE TEREN											DATE CONSTRUCȚII					
Identificator teren	Adresă imobil	Număr cadastral	Nr. CF	Suprafața măsurată	Intravilan / extra.(I/E)	Nr. top.	Nr. tarla	Nr. parcelă	Categorie folosință	Suprafață parcelă	Identificator construcție	Cod grupă destinație	Suprafața construită	Nr. niveluri	Nr. CF	Constr. cu acte (DA/NU)
1597	Intravilan, Str. BUJORULUI, Nr.60, Loc. Becicherecu Mic, UAT. Becicherecu Mic, Jud. Timiș	Cc559/1/48	403655	497	I				CC	497						

2. PROPRIETATEA / POSESIA

Titularul dreptului / posesiei			Proprietar=1 / Posesor=0	Data nașterii / CUI	Domiciliu / Sediul	Cota parte	Identificator entitate asociată	Cotă parte teren UI	Mod de dobândire	Act juridic			Obs. privitoare la proprietar
Nume / Denumire	Inițiala tatălui	Prenume								Tip act	Nr. act / data	Emitent	
NICODIN		GABRIEL - DANIEL	1	12.07.1969		1/2	1597		Convenție	act notarial	Contract de vanzare cumparare nr 709 / 31.03.2015	Np BĂC IOAN-ALIN	bun propriu
NICODIN		GABRIEL- DANIEL	1	12.07.1969	Loc. Timisoara, Str. ION LUCA BANATEANUL, Nr.16, Sc.1, Ap.8, Jud. Timiș	1/2	1597		Sucesiune	act notarial	115 / 14.12.2021	SICA SILVIA	bun propriu

3. SARCINI / DEZMEMBRĂMINTE

Titular			Data nașterii / CUI	Domiciliu / Sediul	Tipul sarcinii sau al dezmembrămintelor dreptului de proprietate	Cota parte	Identificator entitate asociată	Act juridic			Valoare ipotecă	Tip monedă
Nume / Denumire	Inițiala tatălui	Prenume						Tip act	Nr. act / data	Emitent		
-	-	-	-	-	-	-	-	-	-	-	-	-

4. NOTĂRI, PROCESE, INTERDICȚII

Tipul notării	Tip act	Nr. act/ data	Emitent	Identificator entitate asociată
Se notează nr. de conscriere nou: Str. Bujorului, nr. 60	act administrativ	Adeverinta 1349 / 24.02.2022	Primăria Comunei Becicherecu Mic	1597

5. OBSERVAȚII

Imobil împrejmuit/ neîmprejmuit	Imobil contestat/ necontestat	Alte observații
Împrejmuit		



REGISTRUL CADASTRAL AL IMOBILELOR

ANEXA Nr. 2

UAT Becicherecu Mic
Zonă cooperativizată (Co)

Sector cadastral nr. 37

1. DESCRIEREA IMOBILULUI																
DATE TEREN											DATE CONSTRUCȚII					
Identificator teren	Adresă imobil	Număr cadastral	Nr. CF	Suprafața măsurată	Intravilan / extra.(I/E)	Nr. top.	Nr. tarla	Nr. parcelă	Categorie folosință	Suprafață parcelă	Identificator construcție	Cod grupă destinație	Suprafața construită	Nr. niveluri	Nr. CF	Constr. cu acte (DA/NU)
1598	Intravilan, Str. BUJORULUI, Nr.58, Loc. Becicherecu Mic, UAT. Becicherecu Mic, Jud. Timiș	Cc559/1/49	403656	497	I				CC	497						

2. PROPRIETATEA / POSESIA													
Titularul dreptului / posesiei			Proprietar=1 / Posesor=0	Data nașterii / CUI	Domiciliu / Sediul	Cota parte	Identificator entitate asociată	Cotă parte teren UI	Mod de dobândire	Act juridic			Obs. privitoare la proprietar
Nume / Denumire	Inițiala tatălui	Prenume								Tip act	Nr. act / data	Emitent	
NICODIN		GABRIEL - DANIEL	1	12.07.1969		1/2	1598		Convenție	act notarial	Contract de vanzare cumparare nr 708 / 31.03.2015	Np BĂC IOAN-ALIN	
NICODIN		GABRIEL- DANIEL	1	12.07.1969	Loc. Timisoara, Str. ION LUCA BANATEANUL, Nr.16, Sc.1, Ap.8, Jud. Timiș	1/2	1598		Succesiune	act notarial	115 / 14.12.2021	SICA SILVIA	

3. SARCINI / DEZMEMBRĂMINTE												
Titular			Data nașterii / CUI	Domiciliu / Sediul	Tipul sarcinii sau al dezmembrămintelor dreptului de proprietate	Cota parte	Identificator entitate asociată	Act juridic			Valoare ipotecă	Tip monedă
Nume / Denumire	Inițiala tatălui	Prenume						Tip act	Nr. act / data	Emitent		
-	-	-	-	-	-	-	-	-	-	-	-	-

4. NOTĂRI, PROCESE, INTERDICȚII				
Tipul notării	Tip act	Nr. act/ data	Emitent	Identificator entitate asociată
Se notează nr. de conscriere nou: Str. Bujorului, nr. 58	act administrativ	Adeverinta 1349 / 24.02.2022	Primăria Comunei Becicherecu Mic	1598

5. OBSERVAȚII		
Imobil împrejmuit/ neîmprejmuit	Imobil contestat/ necontestat	Alte observații
Împrejmuit		



REGISTRUL CADASTRAL AL IMOBILELOR

ANEXA Nr. 2

UAT Becicherecu Mic
Zonă cooperativizată (Co)

Sector cadastral nr. 37

1. DESCRIEREA IMOBILULUI																
DATE TEREN											DATE CONSTRUCȚII					
Identificator teren	Adresă imobil	Număr cadastral	Nr. CF	Suprafața măsurată	Intravilan / extra.(I/E)	Nr. top.	Nr. tarla	Nr. parcelă	Categorie folosință	Suprafață parcelă	Identificator construcție	Cod grupă destinație	Suprafața construită	Nr. niveluri	Nr. CF	Constr. cu acte (DA/NU)
1599	Intravilan, Str. BUJORULUI, Nr.56, Loc. Becicherecu Mic, UAT. Becicherecu Mic, Jud. Timiș	Cc559/1/50	402350	497	I				CC	497						

2. PROPRIETATEA / POSESIA													
Titularul dreptului / posesiei			Proprietar=1 / Posesor=0	Data nașterii / CUI	Domiciliu / Sediul	Cota parte	Identificator entitate asociată	Cotă parte teren UI	Mod de dobândire	Act juridic			Obs. privitoare la proprietar
Nume / Denumire	Inițiala tatălui	Prenume								Tip act	Nr. act / data	Emitent	
COPOSESC		ALEXANDRU-VLAD	1	14.05.1997	Loc. Caransebes, Str. ARDEALULUI, Nr.172, Jud. Caraș-Severin	1/2	1599		Convenție	act notarial	1273 / 13.12.2019	Rusu Camelia Domnica	necasatorit, bun propriu
COPOSESC		BOGDAN	1	25.09.1998	Loc. Caransebes, Str. ARDEALULUI, Nr.172, Jud. Caraș-Severin	1/2	1599		Convenție	act notarial	1273 / 13.12.2019	Rusu Camelia Domnica	necasatorit, bun propriu

3. SARCINI / DEZMEMBRĂMINTE													
Titular			Data nașterii / CUI	Domiciliu / Sediul	Tipul sarcinii sau al dezmembrămintelor dreptului de proprietate	Cota parte	Identificator entitate asociată	Act juridic			Valoare ipotecă	Tip monedă	
Nume / Denumire	Inițiala tatălui	Prenume						Tip act	Nr. act / data	Emitent			
-	-	-	-	-	-	-	-	-	-	-	-	-	-

4. NOTĂRI, PROCESE, INTERDICȚII				
Tipul notării	Tip act	Nr. act / data	Emitent	Identificator entitate asociată
Se notează nr. de conscriere nou: Str. Bujorului, nr. 56	act administrativ	Adeverinta 1349 / 24.02.2022	Primăria Comunei Becicherecu Mic	1599

5. OBSERVAȚII		
Imobil împrejmuit / neîmprejmuit	Imobil contestat / necontestat	Alte observații
Împrejmuit		



REGISTRUL CADASTRAL AL IMOBILELOR

ANEXA Nr. 2

UAT Becicherecu Mic
Zonă cooperativizată (Co)

Sector cadastral nr.37

1. DESCRIEREA IMOBILULUI																
DATE TEREN											DATE CONSTRUCȚII					
Identificator teren	Adresă imobil	Număr cadastral	Nr. CF	Suprafața măsurată	Intravilan / extra.(I/E)	Nr. top.	Nr. tarla	Nr. parcelă	Categorie folosință	Suprafață parcelă	Identificator construcție	Cod grupă destinație	Suprafața construită	Nr. niveluri	Nr. CF	Constr. cu acte (DA/NU)
1600	Intravilan, Str. BUJORULUI, Nr.54, Loc. Becicherecu Mic, UAT. Becicherecu Mic, Jud. Timiș	Cc559/1/51	402355	497	I				CC	497	1	CL	89	1	402355-C1	DA

2. PROPRIETATEA / POSESIA													
Titularul dreptului / posesiei			Proprietar=1 / Posesor=0	Data nașterii / CUI	Domiciliu / Sediul	Cota parte	Identificator entitate asociată	Cotă parte teren UI	Mod de dobândire	Act juridic			Obs. privitoare la proprietar
Nume / Denumire	Inițiala tatălui	Prenume								Tip act	Nr. act / data	Emitent	
PETROVICI		VIOREL-AUREL	1	29.11.1979	Loc. Becicherecu Mic, Str. MACULUI, Nr.32, Jud. Timiș	1/1	1600		Convenție	act notarial	87 / 26.02.2019	Rusu Camelia Domnica	si sotia
PETROVICI		LAVINIA-FLORENTINA	1	02.03.1980	Loc. Becicherecu Mic, Nr.239, Jud. Timiș								bun comun
PETROVICI		VIOREL-AUREL	1	29.11.1979	Loc. Becicherecu Mic, Str. MACULUI, Nr.32, Jud. Timiș	1/1	C1		Construire	act administrativ	7206 / 08.10.2019	PRIMARIA BECICHERECU MIC, documentatie cadastrala	si
PETROVICI		LAVINIA-FLORENTINA	1	02.03.1980	Loc. Becicherecu Mic, Nr.239, Jud. Timiș								

3. SARCINI / DEZMEMBRĂMINTE													
Titular			Data nașterii / CUI	Domiciliu / Sediul	Tipul sarcinii sau al dezmembrămintelor dreptului de proprietate	Cota parte	Identificator entitate asociată	Act juridic			Valoare ipotecă	Tip monedă	
Nume / Denumire	Inițiala tatălui	Prenume						Tip act	Nr. act / data	Emitent			
-	-	-	-	-	-	-	-	-	-	-	-	-	-

4. NOTĂRI, PROCESE, INTERDICȚII				
Tipul notării	Tip act	Nr. act/ data	Emitent	Identificator entitate asociată
-	-	-	-	-

5. OBSERVAȚII		
Imobil împrejmuit/ neîmprejmuit	Imobil contestat/ necontestat	Alte observații
Împrejmuit		



REGISTRUL CADASTRAL AL IMOBILELOR

ANEXA Nr. 2

UAT Becicherecu Mic
Zonă cooperativizată (Co)

Sector cadastral nr. 37

1. DESCRIEREA IMOBILULUI																
DATE TEREN											DATE CONSTRUCȚII					
Identificator teren	Adresă imobil	Număr cadastral	Nr. CF	Suprafața măsurată	Intravilan / extra.(I/E)	Nr. top.	Nr. tarla	Nr. parcelă	Categorie folosință	Suprafață parcelă	Identificator construcție	Cod grupă destinație	Suprafața construită	Nr. niveluri	Nr. CF	Constr. cu acte (DA/NU)
1601	Intravilan, Str. BUJORULUI, Nr.52, Loc. Becicherecu Mic, UAT. Becicherecu Mic, Jud. Timiș	Cc559/1/52	402349	497	I				CC	497						

2. PROPRIETATEA / POSESIA													
Titularul dreptului / posesiei			Proprietar=1 / Posesor=0	Data nașterii / CUI	Domiciliu / Sediul	Cota parte	Identificator entitate asociată	Cotă parte teren UI	Mod de dobândire	Act juridic			Obs. privitoare la proprietar
Nume / Denumire	Inițiala tatălui	Prenume								Tip act	Nr. act / data	Emitent	
LALA		ADRIAN	1			1/1	1601	Convenție	act notarial	Contract De Vanzare-Cumparare nr. 0 / 01.01.2006	NP	casatorit cu	
LALA		DELIA ILEANA	1									bun comun	

3. SARCINI / DEZMEMBRĂMINTE													
Titular			Data nașterii / CUI	Domiciliu / Sediul	Tipul sarcinii sau al dezmembrămintelor dreptului de proprietate	Cota parte	Identificator entitate asociată	Act juridic			Valoare ipotecă	Tip monedă	
Nume / Denumire	Inițiala tatălui	Prenume						Tip act	Nr. act / data	Emitent			
-	-	-	-	-	-	-	-	-	-	-	-	-	

4. NOTĂRI, PROCESE, INTERDICȚII				
Tipul notării	Tip act	Nr. act/ data	Emitent	Identificator entitate asociată
Se notează nr. de conscriere nou: Str. Bujorului, nr. 52	act administrativ	Adeverinta 1349 / 24.02.2022	Primăria Comunei Becicherecu Mic	1601

5. OBSERVAȚII		
Imobil împrejmuit/ neîmprejmuit	Imobil contestat/ necontestat	Alte observații
Parțial împrejmuit		



REGISTRUL CADASTRAL AL IMOBILELOR

ANEXA Nr. 2

UAT Becicherecu Mic
Zonă cooperativizată (Co)

Sector cadastral nr. 37

1. DESCRIEREA IMOBILULUI																
DATE TEREN											DATE CONSTRUCȚII					
Identificator teren	Adresă imobil	Număr cadastral	Nr. CF	Suprafața măsurată	Intravilan / extra.(I/E)	Nr. top.	Nr. tarla	Nr. parcelă	Categorie folosință	Suprafață parcelă	Identificator construcție	Cod grupă destinație	Suprafața construită	Nr. niveluri	Nr. CF	Constr. cu acte (DA/NU)
1602	Intravilan, Str. BUJORULUI, Nr.50, Loc. Becicherecu Mic, UAT. Becicherecu Mic, Jud. Timiș	Cc559/1/53	402352	497	I				CC	497						

2. PROPRIETATEA / POSESIA													
Titularul dreptului / posesiei			Proprietar=1 / Posesor=0	Data nașterii / CUI	Domiciliu / Sediul	Cota parte	Identificator entitate asociată	Cotă parte teren UI	Mod de dobândire	Act juridic			Obs. privitoare la proprietar
Nume / Denumire	Inițiala tatălui	Prenume								Tip act	Nr. act / data	Emitent	
URSU		LENUTA LIVIA	1			1/1	1602		Convenție	act notarial	Contract De Vanzare-Cumparare nr. 0 / 01.01.2006	NP	casatorita cu
URSU		COSMIN	1										bun comun

3. SARCINI / DEZMEMBRĂMINTE													
Titular			Data nașterii / CUI	Domiciliu / Sediul	Tipul sarcinii sau al dezmembrămintelor dreptului de proprietate	Cota parte	Identificator entitate asociată	Act juridic			Valoare ipotecă	Tip monedă	
Nume / Denumire	Inițiala tatălui	Prenume						Tip act	Nr. act / data	Emitent			
-	-	-	-	-	-	-	-	-	-	-	-	-	-

4. NOTĂRI, PROCESE, INTERDICȚII				
Tipul notării	Tip act	Nr. act/ data	Emitent	Identificator entitate asociată
Se notează nr. de conscriere nou: Str. Bujorului, nr. 50	act administrativ	Adeverinta 1349 / 24.02.2022	Primăria Comunei Becicherecu Mic	1602

5. OBSERVAȚII		
Imobil împrejmuit/ neîmprejmuit	Imobil contestat/ necontestat	Alte observații
Parțial împrejmuit		



REGISTRUL CADASTRAL AL IMOBILELOR

ANEXA Nr. 2

UAT Becicherecu Mic
Zonă cooperativizată (Co)

Sector cadastral nr. 37

1. DESCRIEREA IMOBILULUI																
DATE TEREN											DATE CONSTRUCȚII					
Identificator teren	Adresă imobil	Număr cadastral	Nr. CF	Suprafața măsurată	Intravilan / extra.(I/E)	Nr. top.	Nr. tarla	Nr. parcelă	Categorie folosință	Suprafață parcelă	Identificator construcție	Cod grupă destinație	Suprafața construită	Nr. niveluri	Nr. CF	Constr. cu acte (DA/NU)
1603	Intravilan, Str. BUJORULUI, Nr.48, Loc. Becicherecu Mic, UAT. Becicherecu Mic, Jud. Timiș	Cc559/1/54	402310	497	I				CC	497						

2. PROPRIETATEA / POSESIA													
Titularul dreptului / posesiei			Proprietar=1 / Posesor=0	Data nașterii / CUI	Domiciliu / Sediul	Cota parte	Identificator entitate asociată	Cotă parte teren UI	Mod de dobândire	Act juridic			Obs. privitoare la proprietar
Nume / Denumire	Inițiala tatălui	Prenume								Tip act	Nr. act / data	Emitent	
MANDARIN SRL			1	3980294	Loc. Timisoara, Str. GH LAZAR, Nr.40, Bl.A2, Sc.B, Et.6, Ap.21, Jud. Timiș	1/1	1603		Convenție	act notarial	Contract De Vânzare-Cumpărare nr. 955 / 27.09.2018	Rusu Camelia Domnica	

3. SARCINI / DEZMEMBRĂMINTE													
Titular			Data nașterii / CUI	Domiciliu / Sediul	Tipul sarcinii sau al dezmembrămintelor dreptului de proprietate	Cota parte	Identificator entitate asociată	Act juridic			Valoare ipotecă	Tip monedă	
Nume / Denumire	Inițiala tatălui	Prenume						Tip act	Nr. act / data	Emitent			
-	-	-	-	-	-	-	-	-	-	-	-	-	-

4. NOTĂRI, PROCESE, INTERDICȚII				
Tipul notării	Tip act	Nr. act/ data	Emitent	Identificator entitate asociată
Se notează nr. de conscriere nou: Str. Bujorului, nr. 48	act administrativ	Adeverinta 1349 / 24.02.2022	Primăria Comunei Becicherecu Mic	1603

5. OBSERVAȚII		
Imobil împrejmuit/ neîmprejmuit	Imobil contestat/ necontestat	Alte observații
Împrejmuit		



REGISTRUL CADASTRAL AL IMOBILELOR

ANEXA Nr. 2

UAT Becicherecu Mic
Zonă cooperativizată (Co)

Sector cadastral nr. 37

1. DESCRIEREA IMOBILULUI																
DATE TEREN											DATE CONSTRUCȚII					
Identificator teren	Adresă imobil	Număr cadastral	Nr. CF	Suprafața măsurată	Intravilan / extra.(I/E)	Nr. top.	Nr. tarla	Nr. parcelă	Categorie folosință	Suprafață parcelă	Identificator construcție	Cod grupă destinație	Suprafața construită	Nr. niveluri	Nr. CF	Constr. cu acte (DA/NU)
1604	Intravilan, Str. BUJORULUI, Nr.46, Loc. Becicherecu Mic, UAT. Becicherecu Mic, Jud. Timiș	Cc559/1/55	402304	511	I				CC	511	1	CL	113	2	402304-C1	DA

2. PROPRIETATEA / POSESIA													
Titularul dreptului / posesiei			Proprietar=1 / Posesor=0	Data nașterii / CUI	Domiciliu / Sediul	Cota parte	Identificator entitate asociată	Cotă parte teren UI	Mod de dobândire	Act juridic			Obs. privitoare la proprietar
Nume / Denumire	Inițiala tatălui	Prenume								Tip act	Nr. act / data	Emitent	
ONET		NICOLAE	1	30.06.1955	Loc. Bucuresti Sectorul 6, Bdul. CONSTRUCTORILOR, Nr.31, Bl.31, Sc.F, Ap.104, Jud. Municipiul București	1/1	1604		Convenție	act notarial	284 / 19.03.2018	Rusu Camelia Domnica	si
ONET		VIORICA	1	19.08.1957									bun comun
ONET		NICOLAE	1	30.06.1955	Loc. Bucuresti Sectorul 6, Bdul. CONSTRUCTORILOR, Nr.31, Bl.31, Sc.F, Ap.104, Jud. Municipiul București	1/1	C1		Construire	act administrativ	Adeverinta 1349 / 24.02.2022	Primăria Comunei Becicherecu Mic	si
ONET		VIORICA	1	19.08.1957									bun comun

3. SARCINI / DEZMEMBRĂMINTE												
Titular			Data nașterii / CUI	Domiciliu / Sediul	Tipul sarcinii sau al dezmembrămintelor dreptului de proprietate	Cota parte	Identificator entitate asociată	Act juridic			Valoare ipotecă	Tip monedă
Nume / Denumire	Inițiala tatălui	Prenume						Tip act	Nr. act / data	Emitent		
-	-	-	-	-	-	-	-	-	-	-	-	-

4. NOTĂRI, PROCESE, INTERDICȚII				
Tipul notării	Tip act	Nr. act / data	Emitent	Identificator entitate asociată
Se notează nr. de conscriere nou: Str. Bujorului, nr. 46	act administrativ	Adeverinta 1349 / 24.02.2022	Primăria Comunei Becicherecu Mic	1604, C1

5. OBSERVAȚII	
Imobil împrejmuit / neîmprejmuit	Imobil contestat / necontestat
Împrejmuit	



REGISTRUL CADASTRAL AL IMOBILELOR

ANEXA Nr. 2

UAT Becicherecu Mic
Zonă cooperativizată (Co)

Sector cadastral nr. 37

1. DESCRIEREA IMOBILULUI																
DATE TEREN											DATE CONSTRUCȚII					
Identificator teren	Adresă imobil	Număr cadastral	Nr. CF	Suprafața măsurată	Intravilan / extra.(I/E)	Nr. top.	Nr. tarla	Nr. parcelă	Categorie folosință	Suprafață parcelă	Identificator construcție	Cod grupă destinație	Suprafața construită	Nr. niveluri	Nr. CF	Constr. cu acte (DA/NU)
1605	Intravilan, Str. BUJORULUI, Nr.44, Loc. Becicherecu Mic, UAT. Becicherecu Mic, Jud. Timiș	Cc 559/1/56	400288	497	I				CC	497	1	CL	71	2	400288-C1	DA

2. PROPRIETATEA / POSESIA													
Titularul dreptului / posesiei			Proprietar=1 / Posesor=0	Data nașterii / CUI	Domiciliu / Sediu	Cota parte	Identificator entitate asociată	Cotă parte teren UI	Mod de dobândire	Act juridic			Obs. privitoare la proprietar
Nume / Denumire	Inițiala tatălui	Prenume								Tip act	Nr. act / data	Emitent	
HULBAR		MIHAI RAZVAN	1	23.07.1989	Romania, Jud. TIMIS, Loc. Periam, Str. RACHITEI, Nr. Postal 8	1/1	1605, C1		Convenție	act notarial	CONTRACT DE VANZARE AUT. 408 / 30.04.2014	Malescu Gheorghe	si sotia
HULBAR		BIANCA-ANDREEA	1	26.06.1988									bun comun

3. SARCINI / DEZMEMBRĂMINTE												
Titular			Data nașterii / CUI	Domiciliu / Sediu	Tipul sarcinii sau al dezmembrămintelor dreptului de proprietate	Cota parte	Identificator entitate asociată	Act juridic			Valoare ipotecă	Tip monedă
Nume / Denumire	Inițiala tatălui	Prenume						Tip act	Nr. act / data	Emitent		
-	-	-	-	-	-	-	-	-	-	-	-	-

4. NOTĂRI, PROCESE, INTERDICȚII				
Tipul notării	Tip act	Nr. act/ data	Emitent	Identificator entitate asociată
-	-	-	-	-

5. OBSERVAȚII		
Imobil împrejmuit/ neîmprejmuit	Imobil contestat/ necontestat	Alte observații
Împrejmuit		



REGISTRUL CADASTRAL AL IMOBILELOR

ANEXA Nr. 2

UAT Becicherecu Mic
Zonă cooperativizată (Co)

Sector cadastral nr. 37

1. DESCRIEREA IMOBILULUI																
DATE TEREN											DATE CONSTRUCȚII					
Identificator teren	Adresă imobil	Număr cadastral	Nr. CF	Suprafața măsurată	Intravilan / extra.(I/E)	Nr. top.	Nr. tarla	Nr. parcelă	Categorie folosință	Suprafață parcelă	Identificator construcție	Cod grupă destinație	Suprafața construită	Nr. niveluri	Nr. CF	Constr. cu acte (DA/NU)
1606	Intravilan, Str. BUJORULUI, Nr.42, Loc. Becicherecu Mic, UAT. Becicherecu Mic, Jud. Timiș	Cc559/1/57	402308	483	I				CC	483						

2. PROPRIETATEA / POSESIA													
Titularul dreptului / posesiei			Proprietar=1 / Posesor=0	Data nașterii / CUI	Domiciliu / Sediul	Cota parte	Identificator entitate asociată	Cotă parte teren UI	Mod de dobândire	Act juridic			Obs. privitoare la proprietar
Nume / Denumire	Inițiala tatălui	Prenume								Tip act	Nr. act / data	Emitent	
HAIDA		ELISAVETA	1			4/8	1606		Convenție	act notarial	Contract De Vanzare-Cumparare nr. 0 / 01.01.2006	NP	
HAIDA		ELISAVETA	1	07.01.1944	Loc. Timisoara, Str. Ing. Anghel Saligny, Nr.12A, Sc.A, Et.2, Ap.8, Jud. Timiș	1/8	1606		Succesiune	act notarial	CM 46 / 23.10.2019	LAZAR CORINA CARMEN	
VOICU		CRISTINA-OTILIA	1	22.04.1968	Loc. Timisoara, Str. Corbului, Nr.1, Ap.1, Jud. Timiș	3/8	1606		Succesiune	act notarial	CM 46 / 23.10.2019	LAZAR CORINA CARMEN	

3. SARCINI / DEZMEMBRĂMINTE												
Titular			Data nașterii / CUI	Domiciliu / Sediul	Tipul sarcinii sau al dezmembrămintelor dreptului de proprietate	Cota parte	Identificator entitate asociată	Act juridic			Valoare ipotecă	Tip monedă
Nume / Denumire	Inițiala tatălui	Prenume						Tip act	Nr. act / data	Emitent		
-	-	-	-	-	-	-	-	-	-	-	-	-

4. NOTĂRI, PROCESE, INTERDICȚII				
Tipul notării	Tip act	Nr. act/ data	Emitent	Identificator entitate asociată
Se notează nr. de conscriere nou: Str. Bujorului, nr. 42	act administrativ	Adeverinta 1349 / 24.02.2022	Primăria Comunei Becicherecu Mic	1606

5. OBSERVAȚII	
Imobil împrejmuit/ neîmprejmuit	Imobil contestat/ necontestat
Împrejmuit	



REGISTRUL CADASTRAL AL IMOBILELOR

ANEXA Nr. 2

UAT Becicherecu Mic
Zonă cooperativizată (Co)

Sector cadastral nr.37

1. DESCRIEREA IMOBILULUI																
DATE TEREN											DATE CONSTRUCȚII					
Identificator teren	Adresă imobil	Număr cadastral	Nr. CF	Suprafața măsurată	Intravilan / extra.(I/E)	Nr. top.	Nr. tarla	Nr. parcelă	Categorie folosință	Suprafață parcelă	Identificator construcție	Cod grupă destinație	Suprafața construită	Nr. niveluri	Nr. CF	Constr. cu acte (DA/NU)
1607	Intravilan, Str. BUJORULUI, Nr.40, Loc. Becicherecu Mic, UAT. Becicherecu Mic, Jud. Timiș	Cc559/1/58	402351	497	I				CC	497						

2. PROPRIETATEA / POSESIA													
Titularul dreptului / posesiei			Proprietar=1 / Posesor=0	Data nașterii / CUI	Domiciliu / Sediul	Cota parte	Identificator entitate asociată	Cotă parte teren UI	Mod de dobândire	Act juridic			Obs. privitoare la proprietar
Nume / Denumire	Inițiala tatălui	Prenume								Tip act	Nr. act / data	Emitent	
STEFANOVICI		ANCA-SIMINA	1	06.10.1990	Loc. Timisoara, Str. Col. Ion Enescu, Nr.11, Sc. B, Et.3, Ap.31, Jud. Timiș	1/1	1607		Convenție	act notarial	793 / 14.05.2021	RADULESCU AURORA CARMEN	necasatorita, bun propriu nuda proprietate

3. SARCINI / DEZMEMBRĂMINTE													
Titular			Data nașterii / CUI	Domiciliu / Sediul	Tipul sarcinii sau al dezmembrămintelor dreptului de proprietate	Cota parte	Identificator entitate asociată	Act juridic			Valoare ipotecă	Tip monedă	
Nume / Denumire	Inițiala tatălui	Prenume						Tip act	Nr. act / data	Emitent			
ȘTEFANOVICI		MIRCEA	03.02.1953	Loc. Timisoara, Str. Col. Ion Enescu, Nr.11, Sc. B, Et.3, Ap.31, Jud. Timiș	Uzufruct viager	1/1	1607	act notarial	793 / 14.05.2021	RADULESCU AURORA CARMEN			
ȘTEFANOVICI		DELIA-ERSILIA-SÎNA	14.03.1954	Loc. Timisoara, Str. Col. Ion Enescu, Nr.11, Sc. B, Et.3, Ap.31, Jud. Timiș									

4. NOTĂRI, PROCESE, INTERDICȚII				
Tipul notării	Tip act	Nr. act/ data	Emitent	Identificator entitate asociată
Se notează nr. de conscriere nou: Str. Bujorului, nr. 40	act administrativ	Adeverinta 1349 / 24.02.2022	Primăria Comunei Becicherecu Mic	1607

5. OBSERVAȚII	
Imobil împrejmuit/ neîmprejmuit	Imobil contestat/ necontestat
Împrejmuit	



REGISTRUL CADASTRAL AL IMOBILELOR

ANEXA Nr. 2

UAT Becicherecu Mic
Zonă cooperativizată (Co)

Sector cadastral nr. 37

1. DESCRIEREA IMOBILULUI																
DATE TEREN											DATE CONSTRUCȚII					
Identificator teren	Adresă imobil	Număr cadastral	Nr. CF	Suprafața măsurată	Intravilan / extra.(I/E)	Nr. top.	Nr. tarla	Nr. parcelă	Categorie folosință	Suprafață parcelă	Identificator construcție	Cod grupă destinație	Suprafața construită	Nr. niveluri	Nr. CF	Constr. cu acte (DA/NU)
1608	Intravilan, Str. BUJORULUI, Nr.38, Loc. Becicherecu Mic, UAT. Becicherecu Mic, Jud. Timiș	Cc559/1/59	402108	497	I				CC	497						

2. PROPRIETATEA / POSESIA													
Titularul dreptului / posesiei			Proprietar=1 / Posesor=0	Data nașterii / CUI	Domiciliu / Sediu	Cota parte	Identificator entitate asociată	Cotă parte teren UI	Mod de dobândire	Act juridic			Obs. privitoare la proprietar
Nume / Denumire	Inițiala tatălui	Prenume								Tip act	Nr. act / data	Emitent	
CHIRICHES		TIBERIU GHEORGHE	1			1/1	1608		Convenție	act notarial	Contract De Cumparare nr. 0 / 01.01.2006	NP	necasatorit, bun propriu

3. SARCINI / DEZMEMBRĂMINTE												
Titular			Data nașterii / CUI	Domiciliu / Sediu	Tipul sarcinii sau al dezmembrămintelor dreptului de proprietate	Cota parte	Identificator entitate asociată	Act juridic			Valoare ipotecă	Tip monedă
Nume / Denumire	Inițiala tatălui	Prenume						Tip act	Nr. act / data	Emitent		
-	-	-	-	-	-	-	-	-	-	-	-	-

4. NOTĂRI, PROCESE, INTERDICȚII				
Tipul notării	Tip act	Nr. act/ data	Emitent	Identificator entitate asociată
Se notează nr. de conscriere nou: Str. Bujorului, nr. 38	act administrativ	Adeverinta 1349 / 24.02.2022	Primăria Comunei Becicherecu Mic	1608

5. OBSERVAȚII		
Imobil împrejmuit/ neîmprejmuit	Imobil contestat/ necontestat	Alte observații
Parțial împrejmuit		



REGISTRUL CADASTRAL AL IMOBILELOR

ANEXA Nr. 2

UAT Becicherecu Mic
Zonă cooperativizată (Co)

Sector cadastral nr. 37

1. DESCRIEREA IMOBILULUI																
DATE TEREN											DATE CONSTRUCȚII					
Identificator teren	Adresă imobil	Număr cadastral	Nr. CF	Suprafața măsurată	Intravilan / extra.(I/E)	Nr. top.	Nr. tarla	Nr. parcelă	Categorie folosință	Suprafață parcelă	Identificator construcție	Cod grupă destinație	Suprafața construită	Nr. niveluri	Nr. CF	Constr. cu acte (DA/NU)
1609	Intravilan, Str. BUJORULUI, Nr.36, Loc. Becicherecu Mic, UAT. Becicherecu Mic, Jud. Timiș	Cc559/1/60	402204	497	I				CC	497						

2. PROPRIETATEA / POSESIA													
Titularul dreptului / posesiei			Proprietar=1 / Posesor=0	Data nașterii / CUI	Domiciliu / Sediul	Cota parte	Identificator entitate asociată	Cotă parte teren UI	Mod de dobândire	Act juridic			Obs. privitoare la proprietar
Nume / Denumire	Inițiala tatălui	Prenume								Tip act	Nr. act / data	Emitent	
CIOBANU		FELICIA-CAMELIA	1	23.09.1969	Romania, Jud. GORJ, Loc. Bumbesti-Jiu, Str. JIULUI, Bl. 2, Sc. B, Et. 1, Ap. 5	1/1	1609		Convenție	act notarial	CONTRACT DE VANZARE aut.sub nr.4229 / 26.07.2016	ROMANU REMUS	nec., bun propriu

3. SARCINI / DEZMEMBRĂMINTE													
Titular			Data nașterii / CUI	Domiciliu / Sediul	Tipul sarcinii sau al dezmembrămintelor dreptului de proprietate	Cota parte	Identificator entitate asociată	Act juridic			Valoare ipotecă	Tip monedă	
Nume / Denumire	Inițiala tatălui	Prenume						Tip act	Nr. act / data	Emitent			
-	-	-	-	-	-	-	-	-	-	-	-	-	-

4. NOTĂRI, PROCESE, INTERDICȚII				
Tipul notării	Tip act	Nr. act/ data	Emitent	Identificator entitate asociată
Se notează nr. de conscriere nou: Str. Bujorului, nr. 36	act administrativ	Adeverinta 1349 / 24.02.2022	Primăria Comunei Becicherecu Mic	1609

5. OBSERVAȚII		
Imobil împrejmuit/ neîmprejmuit	Imobil contestat/ necontestat	Alte observații
Neîmprejmuit		



REGISTRUL CADASTRAL AL IMOBILELOR

ANEXA Nr. 2

UAT Becicherecu Mic
Zonă cooperativizată (Co)

Sector cadastral nr. 37

1. DESCRIEREA IMOBILULUI																
DATE TEREN											DATE CONSTRUCȚII					
Identificator teren	Adresă imobil	Număr cadastral	Nr. CF	Suprafața măsurată	Intravilan / extra.(I/E)	Nr. top.	Nr. tarla	Nr. parcelă	Categorie folosință	Suprafață parcelă	Identificator construcție	Cod grupă destinație	Suprafața construită	Nr. niveluri	Nr. CF	Constr. cu acte (DA/NU)
1610	Intravilan, Str. BUJORULUI, Nr.34, Loc. Becicherecu Mic, UAT. Becicherecu Mic, Jud. Timiș	Cc559/1/61	401936	497	I				CC	497						

2. PROPRIETATEA / POSESIA													
Titularul dreptului / posesiei			Proprietar=1 / Posesor=0	Data nașterii / CUI	Domiciliu / Sediul	Cota parte	Identificator entitate asociată	Cotă parte teren UI	Mod de dobândire	Act juridic			Obs. privitoare la proprietar
Nume / Denumire	Inițiala tatălui	Prenume								Tip act	Nr. act / data	Emitent	
VOCACI		CRISTIAN-ERVIN	1	20.06.1975	Loc. Orsova, Bdul. PORTILE DE FIER, Nr.66, Sc.C, Ap.12, Jud. Mehedinți	1/1	1610	Convenție	act notarial	Contract De Vânzare-Cumpărare nr. 1624 / 14.09.2020	Golban Curuti Mariana	si sotia	
VOCACI		MIOARA-MIHAELA	1	19.02.1979	Loc. Orsova, Bdul. PORTILE DE FIER, Nr.66, Sc.C, Ap.12, Jud. Mehedinți								bun comun

3. SARCINI / DEZMEMBRĂMINTE													
Titular			Data nașterii / CUI	Domiciliu / Sediul	Tipul sarcinii sau al dezmembrămintelor dreptului de proprietate	Cota parte	Identificator entitate asociată	Act juridic			Valoare ipotecă	Tip monedă	
Nume / Denumire	Inițiala tatălui	Prenume						Tip act	Nr. act / data	Emitent			
-	-	-	-	-	-	-	-	-	-	-	-	-	

4. NOTĂRI, PROCESE, INTERDICȚII				
Tipul notării	Tip act	Nr. act/ data	Emitent	Identificator entitate asociată
Se notează nr. de conscriere nou: Str. Bujorului, nr. 34	act administrativ	Adeverinta 1349 / 24.02.2022	Primăria Comunei Becicherecu Mic	1610

5. OBSERVAȚII		
Imobil împrejmuit/ neîmprejmuit	Imobil contestat/ necontestat	Alte observații
Neîmprejmuit		



REGISTRUL CADASTRAL AL IMOBILELOR

ANEXA Nr. 2

UAT Becicherecu Mic
Zonă cooperativizată (Co)

Sector cadastral nr. 37

1. DESCRIEREA IMOBILULUI																
DATE TEREN											DATE CONSTRUCȚII					
Identificator teren	Adresă imobil	Număr cadastral	Nr. CF	Suprafața măsurată	Intravilan / extra.(I/E)	Nr. top.	Nr. tarla	Nr. parcelă	Categorie folosință	Suprafață parcelă	Identificator construcție	Cod grupă destinație	Suprafața construită	Nr. niveluri	Nr. CF	Constr. cu acte (DA/NU)
1611	Intravilan, Str. BUJORULUI, Nr.32, Loc. Becicherecu Mic, UAT. Becicherecu Mic, Jud. Timiș	Cc 559/1/62	400166	509	I				CC	509	1	CL	48	1	400166-C1	DA

2. PROPRIETATEA / POSESIA													
Titularul dreptului / posesiei			Proprietar=1 / Posesor=0	Data nașterii / CUI	Domiciliu / Sediu	Cota parte	Identificator entitate asociată	Cotă parte teren UI	Mod de dobândire	Act juridic			Obs. privitoare la proprietar
Nume / Denumire	Inițiala tatălui	Prenume								Tip act	Nr. act / data	Emitent	
PANDURU		MARIA DANIELA	1			1/1	1611, C1		Convenție	act notarial	817 / 19.05.2010	NP GREU VIOARA LUMINITA	casat., bun comun
PANDURU		LAUREAN CALIN	1										

3. SARCINI / DEZMEMBRĂMINTE												
Titular			Data nașterii / CUI	Domiciliu / Sediu	Tipul sarcinii sau al dezmembrămintelor dreptului de proprietate	Cota parte	Identificator entitate asociată	Act juridic			Valoare ipotecă	Tip monedă
Nume / Denumire	Inițiala tatălui	Prenume						Tip act	Nr. act / data	Emitent		
-	-	-	-	-	-	-	-	-	-	-	-	-

4. NOTĂRI, PROCESE, INTERDICȚII				
Tipul notării	Tip act	Nr. act/ data	Emitent	Identificator entitate asociată
Se notează nr. de conscriere nou: Str. Bujorului, nr. 32	act administrativ	Adeverinta 1349 / 24.02.2022	Primăria Comunei Becicherecu Mic	1611, C1

5. OBSERVAȚII		
Imobil împrejmuit/ neîmprejmuit	Imobil contestat/ necontestat	Alte observații
Împrejmuit		



REGISTRUL CADASTRAL AL IMOBILELOR

ANEXA Nr. 2

UAT Becicherecu Mic
Zonă cooperativizată (Co)

Sector cadastral nr. 37

1. DESCRIEREA IMOBILULUI																
DATE TEREN											DATE CONSTRUCȚII					
Identificator teren	Adresă imobil	Număr cadastral	Nr. CF	Suprafața măsurată	Intravilan / extra.(I/E)	Nr. top.	Nr. tarla	Nr. parcelă	Categorie folosință	Suprafață parcelă	Identificator construcție	Cod grupă destinație	Suprafața construită	Nr. niveluri	Nr. CF	Constr. cu acte (DA/NU)
1612	Intravilan, Str. BUJORULUI, Nr.30, Loc. Becicherecu Mic, UAT. Becicherecu Mic, Jud. Timiș	Cc559/1/63	402051	491	I				CC	491						

2. PROPRIETATEA / POSESIA													
Titularul dreptului / posesiei			Proprietar=1 / Posesor=0	Data nașterii / CUI	Domiciliu / Sediul	Cota parte	Identificator entitate asociată	Cotă parte teren UI	Mod de dobândire	Act juridic			Obs. privitoare la proprietar
Nume / Denumire	Inițiala tatălui	Prenume								Tip act	Nr. act / data	Emitent	
CHARABE		MOHAMED JAMIL	1			1/1	1612	Convenție	act notarial	Contract De Cumparare nr. 3258/2007 / 01.01.2007	NP	casatorit cu	
CHARABE		MARIANA	1									bun comun	

3. SARCINI / DEZMEMBRĂMINTE													
Titular			Data nașterii / CUI	Domiciliu / Sediul	Tipul sarcinii sau al dezmembrămintelor dreptului de proprietate	Cota parte	Identificator entitate asociată	Act juridic			Valoare ipotecă	Tip monedă	
Nume / Denumire	Inițiala tatălui	Prenume						Tip act	Nr. act / data	Emitent			
-	-	-	-	-	-	-	-	-	-	-	-	-	

4. NOTĂRI, PROCESE, INTERDICȚII				
Tipul notării	Tip act	Nr. act/ data	Emitent	Identificator entitate asociată
Se notează nr. de conscriere nou: Str. Bujorului, nr. 30	act administrativ	Adeverinta 1349 / 24.02.2022	Primăria Comunei Becicherecu Mic	1612

5. OBSERVAȚII		
Imobil împrejmuit/ neîmprejmuit	Imobil contestat/ necontestat	Alte observații
Împrejmuit		



REGISTRUL CADASTRAL AL IMOBILELOR

ANEXA Nr. 2

UAT Becicherecu Mic
Zonă cooperativizată (Co)

Sector cadastral nr. 37

1. DESCRIEREA IMOBILULUI																
DATE TEREN											DATE CONSTRUCȚII					
Identificator teren	Adresă imobil	Număr cadastral	Nr. CF	Suprafața măsurată	Intravilan / extra.(I/E)	Nr. top.	Nr. tarla	Nr. parcelă	Categorie folosință	Suprafață parcelă	Identificator construcție	Cod grupă destinație	Suprafața construită	Nr. niveluri	Nr. CF	Constr. cu acte (DA/NU)
1613	Intravilan, Str. BUJORULUI, Nr.28, Loc. Becicherecu Mic, UAT. Becicherecu Mic, Jud. Timiș	Cc559/1/64	402225	497	I				CC	497						

2. PROPRIETATEA / POSESIA													
Titularul dreptului / posesiei			Proprietar=1 / Posesor=0	Data nașterii / CUI	Domiciliu / Sediul	Cota parte	Identificator entitate asociată	Cotă parte teren UI	Mod de dobândire	Act juridic			Obs. privitoare la proprietar
Nume / Denumire	Inițiala tatălui	Prenume								Tip act	Nr. act / data	Emitent	
CIORA		CRISTINA	1	14.08.1983	Loc. Târgu Jiu, Al. PLOPILOR, Bl.18, Sc.1, Et.5, Ap.31, Jud. Gorj	1/1	1613		Convenție	act notarial	353 / 13.05.2021	Stefaniga Marinela	si sotul
CIORA		CONSTANTIN - OVIDIU	1	28.06.1982	Loc. Târgu Jiu, Al. PLOPILOR, Bl.18, Sc.1, Et.5, Ap.31, Jud. Gorj								bun comun

3. SARCINI / DEZMEMBRĂMINTE												
Titular			Data nașterii / CUI	Domiciliu / Sediul	Tipul sarcinii sau al dezmembrămintelor dreptului de proprietate	Cota parte	Identificator entitate asociată	Act juridic			Valoare ipotecă	Tip monedă
Nume / Denumire	Inițiala tatălui	Prenume						Tip act	Nr. act / data	Emitent		
-	-	-	-	-	-	-	-	-	-	-	-	-

4. NOTĂRI, PROCESE, INTERDICȚII				
Tipul notării	Tip act	Nr. act/ data	Emitent	Identificator entitate asociată
Se notează nr. de conscriere nou: Str. Bujorului, nr. 28	act administrativ	Adeverinta 1349 / 24.02.2022	Primăria Comunei Becicherecu Mic	1613

5. OBSERVAȚII		
Imobil împrejmuit/ neîmprejmuit	Imobil contestat/ necontestat	Alte observații
Împrejmuit		



REGISTRUL CADASTRAL AL IMOBILELOR

ANEXA Nr. 2

UAT Becicherecu Mic
Zonă cooperativizată (Co)

Sector cadastral nr. 37


1. DESCRIEREA IMOBILULUI																
DATE TEREN											DATE CONSTRUCȚII					
Identificator teren	Adresă imobil	Număr cadastral	Nr. CF	Suprafața măsurată	Intravilan / extra.(I/E)	Nr. top.	Nr. tarla	Nr. parcelă	Categorie folosință	Suprafață parcelă	Identificator construcție	Cod grupă destinație	Suprafața construită	Nr. niveluri	Nr. CF	Constr. cu acte (DA/NU)
1614	Intravilan, Str. BUJORULUI, Nr.26, Loc. Becicherecu Mic, UAT. Becicherecu Mic, Jud. Timiș	Cc 559/1/65	400023	497	I				CC	497	1	CL	106	1	400023-C1	DA

2. PROPRIETATEA / POSESIA													
Titularul dreptului / posesiei			Proprietar=1 / Posesor=0	Data nașterii / CUI	Domiciliu / Sediul	Cota parte	Identificator entitate asociată	Cotă parte teren UI	Mod de dobândire	Act juridic			Obs. privitoare la proprietar
Nume / Denumire	Inițiala tatălui	Prenume								Tip act	Nr. act / data	Emitent	
VÎȘCU		SIMONA FELICIA	1	09.09.1981	Romania, Jud. TIMIS, Loc. Timisoara, Str. CAL. CIRCUMVALAȚIUNII, Nr. Postal 24, Bl. 78/A, Et. 2, Ap. 13	1/1	1614		Convenție	act notarial	CONTRACT DE VÂNZARE AUT.177 / 05.03.2015	TATU DOINA - ELENA	si sotul
VÎȘCU		LEONARD NICOLAE	1	23.12.1979									bun comun
VÎȘCU		LEONARD-NICOLAE	1	23.12.1979	Loc. Timisoara, Calea. CIRCUMVALATIUNII,, Nr.24, Bl.78, Sc.A, Ap.13, Jud. Timiș	1/1	C1		Construire	act administrativ	819 / 25.01.2017	PRIMARIA COMUNEI BECICHERECU MIC	si sotia
VÎȘCU		SIMONA-FELICIA	1	09.09.1981	Loc. Timisoara, Calea. CIRCUMVALATIUNII,, Nr.24, Bl.78/A, Et.2, Ap.13, Jud. Timiș								bun comun

3. SARCINI / DEZMEMBRĂMINTE												
Titular			Data nașterii / CUI	Domiciliu / Sediul	Tipul sarcinii sau al dezmembrămintelor dreptului de proprietate	Cota parte	Identificator entitate asociată	Act juridic			Valoare ipotecă	Tip monedă
Nume / Denumire	Inițiala tatălui	Prenume						Tip act	Nr. act / data	Emitent		
-	-	-	-	-	-	-	-	-	-	-	-	-

4. NOTĂRI, PROCESE, INTERDICȚII			
Tipul notării	Tip act	Nr. act / data	Identificator entitate asociată
-	-	-	-

5. OBSERVAȚII		
Imobil împrejmuit / neîmprejmuit	Imobil contestat / necontestat	Alte observații
Împrejmuit		



REGISTRUL CADASTRAL AL IMOBILELOR

ANEXA Nr. 2

UAT Becicherecu Mic
Zonă cooperativizată (Co)

Sector cadastral nr. 37

1. DESCRIEREA IMOBILULUI																
DATE TEREN											DATE CONSTRUCȚII					
Identificator teren	Adresă imobil	Număr cadastral	Nr. CF	Suprafața măsurată	Intravilan / extra.(I/E)	Nr. top.	Nr. tarla	Nr. parcelă	Categorie folosință	Suprafață parcelă	Identificator construcție	Cod grupă destinație	Suprafața construită	Nr. niveluri	Nr. CF	Constr. cu acte (DA/NU)
1615	Intravilan, Str. LACULUI, Nr.10, Loc. Becicherecu Mic, UAT. Becicherecu Mic, Jud. Timiș	Cc 559/1/66	400416	497	I				CC	497	1	CL	81	1	400416-C1	DA

2. PROPRIETATEA / POSESIA													
Titularul dreptului / posesiei			Proprietar=1 / Posesor=0	Data nașterii / CUI	Domiciliu / Sediu	Cota parte	Identificator entitate asociată	Cotă parte teren UI	Mod de dobândire	Act juridic			Obs. privitoare la proprietar
Nume / Denumire	Inițiala tatălui	Prenume								Tip act	Nr. act / data	Emitent	
JIȘA		AURICA	1	19.05.1965	Loc. Timisoara, Str. TIMOCULUI, Nr.23, Jud. Timiș	1/1	1615		Convenție	act notarial	746 / 24.11.2017	Zarie Adrian	necasatorita, bun propriu
JIȘA		AURICA	1	19.05.1965	Loc. Timisoara, Str. TIMOCULUI, Nr.23, Jud. Timiș	1/1	C1		Construire	act administrativ	certificat de atestare a edificării construcției nr.1637 / 26.02.2018	PRIMARIA BECICHERECU MIC	

3. SARCINI / DEZMEMBRĂMINTE													
Titular			Data nașterii / CUI	Domiciliu / Sediu	Tipul sarcinii sau al dezmembrămintelor dreptului de proprietate	Cota parte	Identificator entitate asociată	Act juridic			Valoare ipotecă	Tip monedă	
Nume / Denumire	Inițiala tatălui	Prenume						Tip act	Nr. act / data	Emitent			
-	-	-	-	-	-	-	-	-	-	-	-	-	-

4. NOTĂRI, PROCESE, INTERDICȚII				
Tipul notării	Tip act	Nr. act / data	Emitent	Identificator entitate asociată
-	-	-	-	-

5. OBSERVAȚII		
Imobil împrejmuit / neîmprejmuit	Imobil contestat / necontestat	Alte observații
Împrejmuit		



REGISTRUL CADASTRAL AL IMOBILELOR

ANEXA Nr. 2

UAT Becicherecu Mic
Zonă cooperativizată (Co)

Sector cadastral nr.37

1. DESCRIEREA IMOBILULUI																
DATE TEREN											DATE CONSTRUCȚII					
Identificator teren	Adresă imobil	Număr cadastral	Nr. CF	Suprafața măsurată	Intravilan / extra.(I/E)	Nr. top.	Nr. tarla	Nr. parcelă	Categorie folosință	Suprafață parcelă	Identificator construcție	Cod grupă destinație	Suprafața construită	Nr. niveluri	Nr. CF	Constr. cu acte (DA/NU)
1616	Intravilan, Loc. Becicherecu Mic, UAT. Becicherecu Mic, Jud. Timiș		403858	97	I	A559/1/110/2/3/1			A	97						

2. PROPRIETATEA / POSESIA															
Titularul dreptului / posesiei			Proprietar=1 / Posesor=0	Data nașterii / CUI	Domiciliu / Sediu	Cota parte	Identificator entitate asociată	Cotă parte teren UI	Mod de dobândire	Act juridic			Obs. privitoare la proprietar		
Nume / Denumire	Inițiala tatălui	Prenume								Tip act	Nr. act / data	Emitent			
COMUNA BECICHERECU MIC			1	4691685	Strada: BANATULUI, Nr:	1/1	1616		Lege	act administrativ	108 HCL / 15.06.2015	CONSILIUL LOCAL AL COMUNEI BECICHERECU MIC	domeniu privat		

3. SARCINI / DEZMEMBRĂMINTE												
Titular			Data nașterii / CUI	Domiciliu / Sediu	Tipul sarcinii sau al dezmembrămintelor dreptului de proprietate	Cota parte	Identificator entitate asociată	Act juridic			Valoare ipotecă	Tip monedă
Nume / Denumire	Inițiala tatălui	Prenume						Tip act	Nr. act / data	Emitent		
-	-	-	-	-	-	-	-	-	-	-	-	-

4. NOTĂRI, PROCESE, INTERDICȚII				
Tipul notării	Tip act	Nr. act/ data	Emitent	Identificator entitate asociată
-	-	-	-	-

5. OBSERVAȚII		
Imobil împrejmuit/ neîmprejmuit	Imobil contestat/ necontestat	Alte observații
Parțial împrejmuit		



REGISTRUL CADASTRAL AL IMOBILELOR

ANEXA Nr. 2

UAT Becicherecu Mic
Zonă cooperativizată (Co)

Sector cadastral nr.37

1. DESCRIEREA IMOBILULUI																
DATE TEREN											DATE CONSTRUCȚII					
Identificator teren	Adresă imobil	Număr cadastral	Nr. CF	Suprafața măsurată	Intravilan / extra.(I/E)	Nr. top.	Nr. tarla	Nr. parcelă	Categorie folosință	Suprafață parcelă	Identificator construcție	Cod grupă destinație	Suprafața construită	Nr. niveluri	Nr. CF	Constr. cu acte (DA/NU)
1617	Intravilan, Str. LACULUI, Nr.8, Loc. Becicherecu Mic, UAT. Becicherecu Mic, Jud. Timiș		401699	497	I	Cc559/1/67			CC	497	1	CL	106	2	401699-C1	DA

2. PROPRIETATEA / POSESIA															
Titularul dreptului / posesiei			Proprietar=1 / Posesor=0	Data nașterii / CUI	Domiciliu / Sediul	Cota parte	Identificator entitate asociată	Cotă parte teren UI	Mod de dobândire	Act juridic			Obs. privitoare la proprietar		
Nume / Denumire	Inițiala tatălui	Prenume								Tip act	Nr. act / data	Emitent			
VLADASEL		VALENTIN SORIN	1			1/1	1617		Convenție	act notarial	Contract De Cumparare nr. 3082/2008 / 01.01.2008	NP	casatorit cu		
VLADASEL		CATALINA BEATRICE	1										bun comun		
VLĂDĂȘEL		VALENTIN-SORIN	1	22.03.1980	Loc. Timisoara, Str. COSMONAUTILOR, Nr.4, Sc.B, Et.3, Ap.32, Jud. Timiș	1/1	C1		Construire	act administrativ	4946 / 10.08.2017	Primaria Becicherecu Mic	si sotia		
VLĂDĂȘEL		CĂTĂLINA-BEATRICE	1	02.04.1982	Loc. Timisoara, Str. COSMONAUTILOR, Nr.4, Sc.B, Et.3, Ap.32, Jud. Timiș								bun comun		

3. SARCINI / DEZMEMBRĂMINTE															
Titular			Data nașterii / CUI	Domiciliu / Sediul	Tipul sarcinii sau al dezmembrămintelor dreptului de proprietate	Cota parte	Identificator entitate asociată	Act juridic			Valoare ipotecă	Tip monedă			
Nume / Denumire	Inițiala tatălui	Prenume						Tip act	Nr. act / data	Emitent					
STATUL ROMAN PRIN MINISTERUL FINANTELOR PUBLICE			14367083	Jud: BUCURESTI, Nr: 38	Ipotecă		1617	Înscris sub semnătura privată	CONTRACT DE GARANTARE NR. PC4-38016 / 29.06.2012	FNGCIMM SA - IFN	66439.2	EUR			
BANCA COMERCIALA ROMANA S.A.			361757	Loc. Bucuresti Sectorul 3, Bdul. REGINA ELISABETA, Nr.5, Jud. Municipiul București											
STATUL ROMAN REPREZENTAT DE MINISTERUL FINANTELOR PUBLICE-			9999999999999		Ipotecă		C1	Înscris sub semnătura privată	CONTRACT DE GARANTARE NR. PC4-38016 / 29.06.2012	FNGCIMM SA - IFN	66439.2	EUR			

3. SARCINI / DEZMEMBRĂMINTE

Titular			Data nașterii / CUI	Domiciliu / Sediu	Tipul sarcinii sau al dezmembrămintelor dreptului de proprietate	Cota parte	Identificator entitate asociată	Act juridic			Valoare ipotecă	Tip monedă
Nume / Denumire	Inițiala tatălui	Prenume						Tip act	Nr. act / data	Emitent		
BANCA COMERCIALA ROMANA S.A.			9999999999999		Ipotecă		C1	Înscris sub semnătura privată	CONTRACT DE GARANTARE NR. PC4-38016 / 29.06.2012	FNGCIMM SA - IFN	66439.2	EUR

4. NOTĂRI, PROCESE, INTERDICȚII

Tipul notării	Tip act	Nr. act/ data	Emitent	Identificator entitate asociată
interdicție de instrainare pe o perioadă de 5 ani de la data dobândirii - STATUL ROMAN REPREZENTAT DE MINISTERUL FINANTELOR PUBLICE-	Înscris sub semnătura privată	CONTRACT DE GARANTARE NR. PC4-38016 / 29.06.2012	FNGCIMM SA - IFN	1617
interdicție de instrainare pe o perioadă de 5 ani de la data dobândirii - BANCA COMERCIALA ROMANA S.A.				1617
interdicție de grevare cu alte sarcini pe toată durata finanțării - STATUL ROMAN REPREZENTAT DE MINISTERUL FINANTELOR PUBLICE-				1617
interdicție de grevare cu alte sarcini pe toată durata finanțării - BANCA COMERCIALA ROMANA S.A.				1617
Interdicție de instrainare a imobilului termen de 5 ani de la data dobândirii în fav - STATUL ROMAN REPREZENTAT DE MINISTERUL FINANTELOR PUBLICE-, BANCA COMERCIALA ROMANA S.A.				C1
Interdicție de grevare cu alte sarcini a imobilului pe întreaga durată a finanțării în fav - STATUL ROMAN REPREZENTAT DE MINISTERUL FINANTELOR PUBLICE-, BANCA COMERCIALA ROMANA S.A.				C1

5. OBSERVAȚII

Imobil împrejmuit/ neîmprejmuit	Imobil contestat/ necontestat	Alte observații
Împrejmuit		



REGISTRUL CADASTRAL AL IMOBILELOR

ANEXA Nr. 2

UAT Becicherecu Mic
Zonă cooperativizată (Co)

Sector cadastral nr. 37

1. DESCRIEREA IMOBILULUI																
DATE TEREN											DATE CONSTRUCȚII					
Identificator teren	Adresă imobil	Număr cadastral	Nr. CF	Suprafața măsurată	Intravilan / extra.(I/E)	Nr. top.	Nr. tarla	Nr. parcelă	Categorie folosință	Suprafață parcelă	Identificator construcție	Cod grupă destinație	Suprafața construită	Nr. niveluri	Nr. CF	Constr. cu acte (DA/NU)
1618	Intravilan, Loc. Becicherecu Mic, UAT. Becicherecu Mic, Jud. Timiș		403859	98	I	A559/1/110/2/3/2			A	98						

2. PROPRIETATEA / POSESIA													
Titularul dreptului / posesiei			Proprietar=1 / Posesor=0	Data nașterii / CUI	Domiciliu / Sediul	Cota parte	Identificator entitate asociată	Cotă parte teren UI	Mod de dobândire	Act juridic			Obs. privitoare la proprietar
Nume / Denumire	Inițiala tatălui	Prenume								Tip act	Nr. act / data	Emitent	
VLĂDĂȘEL		VALENTIN-SORIN	1	22.03.1980	Loc. Timisoara, Str. COSMONAUTILOR, Nr.4, Sc.B, Et.3, Ap.32, Jud. Timiș	1/1	1618		Convenție	act notarial	2393 / 04.10.2016	HERDI MARIA-SNEJANA	si sotia
VLĂDĂȘEL		CĂTĂLINA-BEATRICE	1	02.04.1982	Loc. Timisoara, Str. COSMONAUTILOR, Nr.4, Sc.B, Et.3, Ap.32, Jud. Timiș								bun comun

3. SARCINI / DEZMEMBRĂMINTE													
Titular			Data nașterii / CUI	Domiciliu / Sediul	Tipul sarcinii sau al dezmembrămintelor dreptului de proprietate	Cota parte	Identificator entitate asociată	Act juridic			Valoare ipotecă	Tip monedă	
Nume / Denumire	Inițiala tatălui	Prenume						Tip act	Nr. act / data	Emitent			
-	-	-	-	-	-	-	-	-	-	-	-	-	-

4. NOTĂRI, PROCESE, INTERDICȚII				
Tipul notării	Tip act	Nr. act / data	Emitent	Identificator entitate asociată
-	-	-	-	-

5. OBSERVAȚII		
Imobil împrejmuit / neîmprejmuit	Imobil contestat / necontestat	Alte observații
Parțial împrejmuit		



REGISTRUL CADASTRAL AL IMOBILELOR

ANEXA Nr. 2

UAT Becicherecu Mic
Zonă cooperativizată (Co)

Sector cadastral nr. 37

1. DESCRIEREA IMOBILULUI																
DATE TEREN											DATE CONSTRUCȚII					
Identificator teren	Adresă imobil	Număr cadastral	Nr. CF	Suprafața măsurată	Intravilan / extra.(I/E)	Nr. top.	Nr. tarla	Nr. parcelă	Categorie folosință	Suprafață parcelă	Identificator construcție	Cod grupă destinație	Suprafața construită	Nr. niveluri	Nr. CF	Constr. cu acte (DA/NU)
1619	Intravilan, Str. LACULUI, Nr.6, Loc. Becicherecu Mic, UAT. Becicherecu Mic, Jud. Timiș	Cc559/1/68	401917	497	I				CC	497						

2. PROPRIETATEA / POSESIA															
Titularul dreptului / posesiei			Proprietar=1 / Posesor=0	Data nașterii / CUI	Domiciliu / Sediul	Cota parte	Identificator entitate asociată	Cotă parte teren UI	Mod de dobândire	Act juridic			Obs. privitoare la proprietar		
Nume / Denumire	Inițiala tatălui	Prenume								Tip act	Nr. act / data	Emitent			
GHERCĂ		PETRICĂ	1	06.11.1971	Loc. Arad, Str. Fluturilor, Nr.17, Bl.10, Sc.A, Et.4, Ap.18, Jud. Arad	1/1	1619		Convenție	act notarial	412 / 18.06.2021	Rusu Camelia Domnica	casatorit cu		
GHERCĂ		MARIANA	1	17.03.1972	Loc. Becicherecu Mic, Str. LACULUI, Nr.4, Jud. Timiș								bun comun		

3. SARCINI / DEZMEMBRĂMINTE															
Titular			Data nașterii / CUI	Domiciliu / Sediul	Tipul sarcinii sau al dezmembrămintelor dreptului de proprietate	Cota parte	Identificator entitate asociată	Act juridic			Valoare ipotecă	Tip monedă			
Nume / Denumire	Inițiala tatălui	Prenume						Tip act	Nr. act / data	Emitent					
-	-	-	-	-	-	-	-	-	-	-	-	-	-		

4. NOTĂRI, PROCESE, INTERDICȚII															
Tipul notării						Tip act	Nr. act / data	Emitent	Identificator entitate asociată						
Se notează nr. de conșcriere nou: Str. Lacului, nr.6						act administrativ	Adeverinta 1349 / 24.02.2022	Primăria Comunei Becicherecu Mic	1619						

5. OBSERVAȚII															
Imobil împrejmuit / neîmprejmuit				Imobil contestat / necontestat				Alte observații							
Împrejmuit															



REGISTRUL CADASTRAL AL IMOBILELOR

ANEXA Nr. 2

UAT Becicherecu Mic
Zonă cooperativizată (Co)

Sector cadastral nr. 37

1. DESCRIEREA IMOBILULUI																
DATE TEREN											DATE CONSTRUCȚII					
Identificator teren	Adresă imobil	Număr cadastral	Nr. CF	Suprafața măsurată	Intravilan / extra.(I/E)	Nr. top.	Nr. tarla	Nr. parcelă	Categorie folosință	Suprafață parcelă	Identificator construcție	Cod grupă destinație	Suprafața construită	Nr. niveluri	Nr. CF	Constr. cu acte (DA/NU)
1620	Intravilan, Str. LACULUI, Nr.4, Loc. Becicherecu Mic, UAT. Becicherecu Mic, Jud. Timiș		403953	594	I	Cc559/1/69; A559/1/110/2/2			CC	594	1	CL	101	1	403953-C1	DA

2. PROPRIETATEA / POSESIA													
Titularul dreptului / posesiei			Proprietar=1 / Posesor=0	Data nașterii / CUI	Domiciliu / Sediul	Cota parte	Identificator entitate asociată	Cotă parte teren UI	Mod de dobândire	Act juridic			Obs. privitoare la proprietar
Nume / Denumire	Inițiala tatălui	Prenume								Tip act	Nr. act / data	Emitent	
GHERCA		MARIANA	1	17.03.1972	Romania, Jud. ARAD, Loc. Arad, Str. FLUTURILOR, Nr. Postal 17, Bl. 10, Sc. A, Et. 4, Ap. 18	1/1	1620, C1		Adjudecare	Înscriș sub semnătura privată	act de adjudecare nr.695 / 16.09.2014	BEJ Matei & Asociatii	casatorita cu
GHERCĂ		PETRICĂ	1	06.11.1971	Loc. Arad, Str. Fluturilor, Nr.17, Bl.10, Sc.A, Et.4, Ap.18, Jud. Arad								bun comun

3. SARCINI / DEZMEMBRĂMINTE													
Titular			Data nașterii / CUI	Domiciliu / Sediul	Tipul sarcinii sau al dezmembrămintelor dreptului de proprietate	Cota parte	Identificator entitate asociată	Act juridic			Valoare ipotecă	Tip monedă	
Nume / Denumire	Inițiala tatălui	Prenume						Tip act	Nr. act / data	Emitent			
-	-	-	-	-	-	-	-	-	-	-	-	-	-

4. NOTĂRI, PROCESE, INTERDICȚII				
Tipul notării	Tip act	Nr. act / data	Emitent	Identificator entitate asociată
-	-	-	-	-

5. OBSERVAȚII		
Imobil împrejmuit / neîmprejmuit	Imobil contestat / necontestat	Alte observații
Împrejmuit		



REGISTRUL CADASTRAL AL IMOBILELOR

ANEXA Nr. 2

UAT Becicherecu Mic
Zonă cooperativizată (Co)

Sector cadastral nr. 37

1. DESCRIEREA IMOBILULUI																
DATE TEREN											DATE CONSTRUCȚII					
Identificator teren	Adresă imobil	Număr cadastral	Nr. CF	Suprafața măsurată	Intravilan / extra.(I/E)	Nr. top.	Nr. tarla	Nr. parcelă	Categorie folosință	Suprafață parcelă	Identificator construcție	Cod grupă destinație	Suprafața construită	Nr. niveluri	Nr. CF	Constr. cu acte (DA/NU)
1621	Intravilan, Loc. Becicherecu Mic, UAT. Becicherecu Mic, Jud. Timiș		403799	97	I	A559/1/110/2/1			A	97						

2. PROPRIETATEA / POSESIA													
Titularul dreptului / posesiei			Proprietar=1 / Posesor=0	Data nașterii / CUI	Domiciliu / Sediu	Cota parte	Identificator entitate asociată	Cotă parte teren UI	Mod de dobândire	Act juridic			Obs. privitoare la proprietar
Nume / Denumire	Inițiala tatălui	Prenume								Tip act	Nr. act / data	Emitent	
ONEA		GEORGE	1	03.02.1981	Loc. Timisoara, Intr. Martir Constantin Garjoaba, Nr.2, Bl.C14, Et.2, Ap.10, Jud. Timiș	1/1	1621		Convenție	act notarial	2396 / 04.10.2016	HERDI MARIA-SNEJANA	si sotia
ONEA		LIVIA-ROXANA	1	28.09.1980	Loc. Timisoara, Intr. Martir Constantin Garjoaba, Nr.2, Et.2, Ap.10, Jud. Timiș								bun comun

3. SARCINI / DEZMEMBRĂMINTE													
Titular			Data nașterii / CUI	Domiciliu / Sediu	Tipul sarcinii sau al dezmembrămintelor dreptului de proprietate	Cota parte	Identificator entitate asociată	Act juridic			Valoare ipotecă	Tip monedă	
Nume / Denumire	Inițiala tatălui	Prenume						Tip act	Nr. act / data	Emitent			
-	-	-	-	-	-	-	-	-	-	-	-	-	-

4. NOTĂRI, PROCESE, INTERDICȚII				
Tipul notării	Tip act	Nr. act / data	Emitent	Identificator entitate asociată
-	-	-	-	-

5. OBSERVAȚII		
Imobil împrejmuit / neîmprejmuit	Imobil contestat / necontestat	Alte observații
Împrejmuit		TEREN INTRAVILAN



REGISTRUL CADASTRAL AL IMOBILELOR

ANEXA Nr. 2

UAT Becicherecu Mic
Zonă cooperativizată (Co)

Sector cadastral nr.37

1. DESCRIEREA IMOBILULUI																
DATE TEREN											DATE CONSTRUCȚII					
Identificator teren	Adresă imobil	Număr cadastral	Nr. CF	Suprafața măsurată	Intravilan / extra.(I/E)	Nr. top.	Nr. tarla	Nr. parcelă	Categorie folosință	Suprafață parcelă	Identificator construcție	Cod grupă destinație	Suprafața construită	Nr. niveluri	Nr. CF	Constr. cu acte (DA/NU)
1622	Intravilan, Str. LACULUI, Nr.2, Loc. Becicherecu Mic, UAT. Becicherecu Mic, Jud. Timiș	50143	400319	497	I			Cc559/1/70	CC	497	1	CL	70	2	400319-C1	DA

2. PROPRIETATEA / POSESIA															
Titularul dreptului / posesiei			Proprietar=1 / Posesor=0	Data nașterii / CUI	Domiciliu / Sediu	Cota parte	Identificator entitate asociată	Cotă parte teren UI	Mod de dobândire	Act juridic			Obs. privitoare la proprietar		
Nume / Denumire	Inițiala tatălui	Prenume								Tip act	Nr. act / data	Emitent			
ONEA		GEORGE	1			1/1	1622, C1		Convenție	act notarial	Act nr. 0 / 01.01.2008	NP	si sotia		
ONEA		LIVIA-ROXANA	1										bun comun		

3. SARCINI / DEZMEMBRĂMINTE												
Titular			Data nașterii / CUI	Domiciliu / Sediu	Tipul sarcinii sau al dezmembrămintelor dreptului de proprietate	Cota parte	Identificator entitate asociată	Act juridic			Valoare ipotecă	Tip monedă
Nume / Denumire	Inițiala tatălui	Prenume						Tip act	Nr. act / data	Emitent		
GARANTI BANK SA			25394008	Loc. Târgu Mures, Piata. TRANDAFIRILOR, Nr.20, Jud. Mureș	Ipotecă		1622, C1	act notarial	268 / 28.02.2014	STANCIUC BOGDAN ALEXANDRU	52700	EUR

4. NOTĂRI, PROCESE, INTERDICȚII				
Tipul notării	Tip act	Nr. act / data	Emitent	Identificator entitate asociată
Interdicție de instrainare, grevare, comasare, dezmembrare, inchiriere, construire si demolare in fav - GARANTI BANK SA	act notarial	268 / 28.02.2014	STANCIUC BOGDAN ALEXANDRU	1622, C1
Se notează nr. de conscriere nou: Str. Lacului, nr. 2	act administrativ	Adeverinta 1349 / 24.02.2022	Primăria Comunei Becicherecu Mic	1622, C1

5. OBSERVAȚII		
Imobil împrejmuit / neîmprejmuit	Imobil contestat / necontestat	Alte observații
Împrejmuit		



REGISTRUL CADASTRAL AL IMOBILELOR

ANEXA Nr. 2

UAT Becicherecu Mic
Zonă cooperativizată (Co)

Sector cadastral nr.37

1. DESCRIEREA IMOBILULUI																
DATE TEREN											DATE CONSTRUCȚII					
Identificator teren	Adresă imobil	Număr cadastral	Nr. CF	Suprafața măsurată	Intravilan / extra.(I/E)	Nr. top.	Nr. tarla	Nr. parcelă	Categorie folosință	Suprafață parcelă	Identificator construcție	Cod grupă destinație	Suprafața construită	Nr. niveluri	Nr. CF	Constr. cu acte (DA/NU)
1623	Intravilan, Str. Liliacului, Nr.11, Loc. Becicherecu Mic, UAT. Becicherecu Mic, Jud. Timiș	Cc559/1/71	402291	497	I				CC	497	1	CL	82	2	402291-C1	DA
											2	CA	46	1	402291-C2	DA

2. PROPRIETATEA / POSESIA															
Titularul dreptului / posesiei			Proprietar=1 / Posesor=0	Data nașterii / CUI	Domiciliu / Sediu	Cota parte	Identificator entitate asociată	Cotă parte teren UI	Mod de dobândire	Act juridic			Obs. privitoare la proprietar		
Nume / Denumire	Inițiala tatălui	Prenume								Tip act	Nr. act / data	Emitent			
GIDEA		MARIAN	1			1/1	1623		Convenție	act notarial	CONTRACT DE VÂNZARE AUT.1064 / 15.10.2014	TATU DOINA - ELENA	bun comun , căsătorit		
GÎDEA		MARIAN	1	03.02.1987	Romania, Jud. MEHEDINTI, Loc. Strehaia, Str. POIENII, Nr. Postal 9	1/1	C1, C2		Construire	act administrativ	8998 / 10.12.2018	PRIMARIA COMUNEI BECICHERECU MIC	si sotia		
GÎDEA		ROXANA-MARIA	1	25.07.1995	Loc. Strehaia, Str. GRADINILOR, Nr.124, Jud. Mehedinți								bun comun		

3. SARCINI / DEZMEMBRĂMINTE												
Titular			Data nașterii / CUI	Domiciliu / Sediu	Tipul sarcinii sau al dezmembrămintelor dreptului de proprietate	Cota parte	Identificator entitate asociată	Act juridic			Valoare ipotecă	Tip monedă
Nume / Denumire	Inițiala tatălui	Prenume						Tip act	Nr. act / data	Emitent		
-	-	-	-	-	-	-	-	-	-	-	-	-

4. NOTĂRI, PROCESE, INTERDICȚII				
Tipul notării	Tip act	Nr. act/ data	Emitent	Identificator entitate asociată
-	-	-	-	-

5. OBSERVAȚII		
Imobil împrejmuit/ neîmprejmuit	Imobil contestat/ necontestat	Alte observații
Împrejmuit		



REGISTRUL CADASTRAL AL IMOBILELOR

ANEXA Nr. 2

UAT Becicherecu Mic
Zonă cooperativizată (Co)

Sector cadastral nr.37

1. DESCRIEREA IMOBILULUI																
DATE TEREN											DATE CONSTRUCȚII					
Identificator teren	Adresă imobil	Număr cadastral	Nr. CF	Suprafața măsurată	Intravilan / extra.(I/E)	Nr. top.	Nr. tarla	Nr. parcelă	Categorie folosință	Suprafață parcelă	Identificator construcție	Cod grupă destinație	Suprafața construită	Nr. niveluri	Nr. CF	Constr. cu acte (DA/NU)
1624	Intravilan, Str. Liliacului, Nr.13, Loc. Becicherecu Mic, UAT. Becicherecu Mic, Jud. Timiș	Cc559/1/72	401277	497	I				CC	497	1	CL	126	1	401277-C1	DA

2. PROPRIETATEA / POSESIA													
Titularul dreptului / posesiei			Proprietar=1 / Posesor=0	Data nașterii / CUI	Domiciliu / Sediul	Cota parte	Identificator entitate asociată	Cotă parte teren UI	Mod de dobândire	Act juridic			Obs. privitoare la proprietar
Nume / Denumire	Inițiala tatălui	Prenume								Tip act	Nr. act / data	Emitent	
NICOLICI		FLORIN	1			1/1	1624, C1		Convenție	act notarial	Contract De Cumparare nr. 0 / 01.01.2007	NP	necasatorit, bun propriu

3. SARCINI / DEZMEMBRĂMINTE												
Titular			Data nașterii / CUI	Domiciliu / Sediul	Tipul sarcinii sau al dezmembrămintelor dreptului de proprietate	Cota parte	Identificator entitate asociată	Act juridic			Valoare ipotecă	Tip monedă
Nume / Denumire	Inițiala tatălui	Prenume						Tip act	Nr. act / data	Emitent		
-	-	-	-	-	-	-	-	-	-	-	-	-

4. NOTĂRI, PROCESE, INTERDICȚII				
Tipul notării	Tip act	Nr. act/ data	Emitent	Identificator entitate asociată
-	-	-	-	-

5. OBSERVAȚII		
Imobil împrejmuit/ neîmprejmuit	Imobil contestat/ necontestat	Alte observații
Împrejmuit		



REGISTRUL CADASTRAL AL IMOBILELOR

ANEXA Nr. 2

UAT Becicherecu Mic
Zonă cooperativizată (Co)

Sector cadastral nr. 37

1. DESCRIEREA IMOBILULUI																
DATE TEREN											DATE CONSTRUCȚII					
Identificator teren	Adresă imobil	Număr cadastral	Nr. CF	Suprafața măsurată	Intravilan / extra.(I/E)	Nr. top.	Nr. tarla	Nr. parcelă	Categorie folosință	Suprafață parcelă	Identificator construcție	Cod grupă destinație	Suprafața construită	Nr. niveluri	Nr. CF	Constr. cu acte (DA/NU)
1625	Intravilan, Str. Liliacului, Nr.15, Loc. Becicherecu Mic, UAT. Becicherecu Mic, Jud. Timiș	Cc559/1/73	401526	496	I				CC	496	1	CL	100	2	401526-C1	DA

2. PROPRIETATEA / POSESIA															
Titularul dreptului / posesiei			Proprietar=1 / Posesor=0	Data nașterii / CUI	Domiciliu / Sediul	Cota parte	Identificator entitate asociată	Cotă parte teren UI	Mod de dobândire	Act juridic			Obs. privitoare la proprietar		
Nume / Denumire	Inițiala tatălui	Prenume								Tip act	Nr. act / data	Emitent			
IENCI		IOAN	1	06.11.1969	Loc. Becicherecu Mic, Nr.26, Jud. Timiș	1/1	1625, C1	Convenție	act notarial	CONTRACT DE VANZARE AUT SUB NR 1502 / 12.08.2021	Meici Anamaria-Claudia	și soția			
IENCI		CARMEN	1	08.02.1975	Loc. Becicherecu Mic, Nr.26, Jud. Timiș							bun comun			

3. SARCINI / DEZMEMBRĂMINTE													
Titular			Data nașterii / CUI	Domiciliu / Sediul	Tipul sarcinii sau al dezmembrămintelor dreptului de proprietate	Cota parte	Identificator entitate asociată	Act juridic			Valoare ipotecă	Tip monedă	
Nume / Denumire	Inițiala tatălui	Prenume						Tip act	Nr. act / data	Emitent			
-	-	-	-	-	-	-	-	-	-	-	-	-	

4. NOTĂRI, PROCESE, INTERDICȚII				
Tipul notării	Tip act	Nr. act/ data	Emitent	Identificator entitate asociată
Se noteaza somatia nr.42/05.02.2018 pentru suma de 3830 lei reprezentand creante UE, asupra cotei de proprietate a debitoarei Ienci Carmen, in favoarea - ADMINISTRATIA JUDETEANA A FINANTELOR PUBLICE TIMIS	somație	Somatie nr. 42 / 05.02.2018	ADMINISTRATIA JUDETEANA A FINANTELOR PUBLICE TIMIS	1625, C1

5. OBSERVAȚII		
Imobil împrejmuit/ neîmprejmuit	Imobil contestat/ necontestat	Alte observații
Împrejmuit		



REGISTRUL CADASTRAL AL IMOBILELOR

ANEXA Nr. 2

UAT Becicherecu Mic
Zonă cooperativizată (Co)

Sector cadastral nr. 37

1. DESCRIEREA IMOBILULUI																
DATE TEREN											DATE CONSTRUCȚII					
Identificator teren	Adresă imobil	Număr cadastral	Nr. CF	Suprafața măsurată	Intravilan / extra.(I/E)	Nr. top.	Nr. tarla	Nr. parcelă	Categorie folosință	Suprafață parcelă	Identificator construcție	Cod grupă destinație	Suprafața construită	Nr. niveluri	Nr. CF	Constr. cu acte (DA/NU)
1626	Intravilan, Str. Liliacului, Nr.17, Loc. Becicherecu Mic, UAT. Becicherecu Mic, Jud. Timiș	Ps 559/1/74	400414	497	I				CC	497						

2. PROPRIETATEA / POSESIA															
Titularul dreptului / posesiei			Proprietar=1 / Posesor=0	Data nașterii / CUI	Domiciliu / Sediu	Cota parte	Identificator entitate asociată	Cotă parte teren UI	Mod de dobândire	Act juridic			Obs. privitoare la proprietar		
Nume / Denumire	Inițiala tatălui	Prenume								Tip act	Nr. act / data	Emitent			
VOCACI		MIOARA-MIHAELA	1	19.02.1979	Loc. Orsova, Bdul. PORTILE DE FIER, Nr.66, Sc.C, Ap.12, Jud. Mehedinți	1/1	1626		Convenție	act notarial	124 / 14.05.2021	BRAȘOVEANU Mihaela	casatorita cu		
VOCACI		CRISTIAN-ERVIN	1	20.06.1975	Loc. Orsova, Bdul. PORTILE DE FIER, Nr.66, Sc.C, Ap.12, Jud. Mehedinți								bun comun		

3. SARCINI / DEZMEMBRĂMINTE															
Titular			Data nașterii / CUI	Domiciliu / Sediu	Tipul sarcinii sau al dezmembrămintelor dreptului de proprietate	Cota parte	Identificator entitate asociată	Act juridic			Valoare ipotecă	Tip monedă			
Nume / Denumire	Inițiala tatălui	Prenume						Tip act	Nr. act / data	Emitent					
-	-	-	-	-	-	-	-	-	-	-	-	-	-		

4. NOTĂRI, PROCESE, INTERDICȚII															
Tipul notării						Tip act	Nr. act / data	Emitent	Identificator entitate asociată						
Se notează nr. de conscriere nou: Str. Liliacului, nr. 17						act administrativ	Adeverinta 1349 / 24.02.2022	Primăria Comunei Becicherecu Mic	1626						

5. OBSERVAȚII															
Imobil împrejmuit / neîmprejmuit				Imobil contestat / necontestat				Alte observații							
Neîmprejmuit								Teren intravilan partial împrejmuit cu gard din plasa de sarma							



REGISTRUL CADASTRAL AL IMOBILELOR

ANEXA Nr. 2

UAT Becicherecu Mic
Zonă cooperativizată (Co)

Sector cadastral nr. 37

1. DESCRIEREA IMOBILULUI																
DATE TEREN											DATE CONSTRUCȚII					
Identificator teren	Adresă imobil	Număr cadastral	Nr. CF	Suprafața măsurată	Intravilan / extra.(I/E)	Nr. top.	Nr. tarla	Nr. parcelă	Categorie folosință	Suprafață parcelă	Identificator construcție	Cod grupă destinație	Suprafața construită	Nr. niveluri	Nr. CF	Constr. cu acte (DA/NU)
1627	Intravilan, Str. Liliacului, Nr.19, Loc. Becicherecu Mic, UAT. Becicherecu Mic, Jud. Timiș	Cc559/1/75	402096	486	I				CC	486						

2. PROPRIETATEA / POSESIA													
Titularul dreptului / posesiei			Proprietar=1 / Posesor=0	Data nașterii / CUI	Domiciliu / Sediu	Cota parte	Identificator entitate asociată	Cotă parte teren UI	Mod de dobândire	Act juridic			Obs. privitoare la proprietar
Nume / Denumire	Inițiala tatălui	Prenume								Tip act	Nr. act / data	Emitent	
DANCIU		SORIN	1			1/1	1627		Convenție	act notarial	Contract De Vanzare-Cumparare nr. 0 / 01.01.2007	NP	casatorit, bun comun

3. SARCINI / DEZMEMBRĂMINTE												
Titular			Data nașterii / CUI	Domiciliu / Sediu	Tipul sarcinii sau al dezmembrămintelor dreptului de proprietate	Cota parte	Identificator entitate asociată	Act juridic			Valoare ipotecă	Tip monedă
Nume / Denumire	Inițiala tatălui	Prenume						Tip act	Nr. act / data	Emitent		
-	-	-	-	-	-	-	-	-	-	-	-	-

4. NOTĂRI, PROCESE, INTERDICȚII				
Tipul notării	Tip act	Nr. act/ data	Emitent	Identificator entitate asociată
Se notează nr. de conscriere nou: Str. Liliacului, nr. 19	act administrativ	Adeverinta 1349 / 24.02.2022	Primăria Comunei Becicherecu Mic	1627

5. OBSERVAȚII		
Imobil împrejmuit/ neîmprejmuit	Imobil contestat/ necontestat	Alte observații
Împrejmuit		



REGISTRUL CADASTRAL AL IMOBILELOR

ANEXA Nr. 2

UAT Becicherecu Mic
Zonă cooperativizată (Co)

Sector cadastral nr. 37

1. DESCRIEREA IMOBILULUI																
DATE TEREN											DATE CONSTRUCȚII					
Identificator teren	Adresă imobil	Număr cadastral	Nr. CF	Suprafața măsurată	Intravilan / extra.(I/E)	Nr. top.	Nr. tarla	Nr. parcelă	Categorie folosință	Suprafață parcelă	Identificator construcție	Cod grupă destinație	Suprafața construită	Nr. niveluri	Nr. CF	Constr. cu acte (DA/NU)
1628	Intravilan, Str. Liliacului, Nr.21, Loc. Becicherecu Mic, UAT. Becicherecu Mic, Jud. Timiș	Cc559/1/76	401769	497	I				CC	497						

2. PROPRIETATEA / POSESIA															
Titularul dreptului / posesiei			Proprietar=1 / Posesor=0	Data nașterii / CUI	Domiciliu / Sediu	Cota parte	Identificator entitate asociată	Cotă parte teren UI	Mod de dobândire	Act juridic			Obs. privitoare la proprietar		
Nume / Denumire	Inițiala tatălui	Prenume								Tip act	Nr. act / data	Emitent			
NICA		VIOREL	1	14.09.1976	Loc. Timisoara, Str. RUSSU SIRIANU, Nr.37, Sc.B, Ap.6, Jud. Timiș	1/1	1628		Convenție	act notarial	Contract De Vânzare-Cumpărare nr. 636 / 17.09.2020	AZOIȚEI IOAN GABRIEL	căsătorit cu		
NICA		MIOARA	1	26.06.1974	Loc. Timisoara, Str. Platanilor, Nr.7, Sc.B, Et.3, Ap.16, Jud. Timiș								bun comun		

3. SARCINI / DEZMEMBRĂMINTE															
Titular			Data nașterii / CUI	Domiciliu / Sediu	Tipul sarcinii sau al dezmembrămintelor dreptului de proprietate	Cota parte	Identificator entitate asociată	Act juridic			Valoare ipotecă	Tip monedă			
Nume / Denumire	Inițiala tatălui	Prenume						Tip act	Nr. act / data	Emitent					
-	-	-	-	-	-	-	-	-	-	-	-	-	-		

4. NOTĂRI, PROCESE, INTERDICȚII															
Tipul notării						Tip act	Nr. act / data	Emitent	Identificator entitate asociată						
-						-	-	-	-						

5. OBSERVAȚII															
Imobil împrejmuit / neîmprejmuit				Imobil contestat / necontestat				Alte observații							
Parțial împrejmuit															



REGISTRUL CADASTRAL AL IMOBILELOR

ANEXA Nr. 2

UAT Becicherecu Mic
Zonă cooperativizată (Co)

Sector cadastral nr. 37

1. DESCRIEREA IMOBILULUI																
DATE TEREN											DATE CONSTRUCȚII					
Identificator teren	Adresă imobil	Număr cadastral	Nr. CF	Suprafața măsurată	Intravilan / extra.(I/E)	Nr. top.	Nr. tarla	Nr. parcelă	Categorie folosință	Suprafață parcelă	Identificator construcție	Cod grupă destinație	Suprafața construită	Nr. niveluri	Nr. CF	Constr. cu acte (DA/NU)
1629	Intravilan, Str. Liliacului, Nr.23, Loc. Becicherecu Mic, UAT. Becicherecu Mic, Jud. Timiș	Cc559/1/77	402303	508	I				CC	508	1	CL	101	2	402303-C1	DA
											2	CA	28	1	402303-C2	NU

2. PROPRIETATEA / POSESIA															
Titularul dreptului / posesiei			Proprietar=1 / Posesor=0	Data nașterii / CUI	Domiciliu / Sediu	Cota parte	Identificator entitate asociată	Cotă parte teren UI	Mod de dobândire	Act juridic			Obs. privitoare la proprietar		
Nume / Denumire	Inițiala tatălui	Prenume								Tip act	Nr. act / data	Emitent			
IUGA		VASILE	1			1/1	1629		Convenție	act notarial	Contract De Vanzare-Cumparare nr. 0 / 01.01.2006	NP	casatorit cu		
IUGA		ADRIANA	1		SOS. IANULUI Nr.27 Bl.105D Sc.3 Et.5 Ap.126 Loc. BUCURESTI Jud.2								bun comun		
IUGA		VASILE	1	03.09.1967	Romania, Jud. TIMIS, Loc. Timisoara, Str. MOISE DOBOSAN, Nr. Postal 94	1/1	C1		Construire	act administrativ	certificat de atestare a edificarii nr.3219 / 19.05.2014	PRIMARIA BECICHERECU MIC	si sotia		
IUGA		ADRIANA	1	14.02.1968	Romania, Jud. TIMIS, Loc. Timisoara										

3. SARCINI / DEZMEMBRĂMINTE													
Titular			Data nașterii / CUI	Domiciliu / Sediu	Tipul sarcinii sau al dezmembrămintelor dreptului de proprietate	Cota parte	Identificator entitate asociată	Act juridic			Valoare ipotecă	Tip monedă	
Nume / Denumire	Inițiala tatălui	Prenume						Tip act	Nr. act / data	Emitent			
-	-	-	-	-	-	-	-	-	-	-	-	-	-

4. NOTĂRI, PROCESE, INTERDICȚII				
Tipul notării	Tip act	Nr. act/ data	Emitent	Identificator entitate asociată
-	-	-	-	-

5. OBSERVAȚII		
Imobil împrejmuit/ neîmprejmuit	Imobil contestat/ necontestat	Alte observații
Împrejmuit		



REGISTRUL CADASTRAL AL IMOBILELOR

ANEXA Nr. 2

UAT Becicherecu Mic
Zonă cooperativizată (Co)

Sector cadastral nr. 37

1. DESCRIEREA IMOBILULUI																
DATE TEREN											DATE CONSTRUCȚII					
Identificator teren	Adresă imobil	Număr cadastral	Nr. CF	Suprafața măsurată	Intravilan / extra.(I/E)	Nr. top.	Nr. tarla	Nr. parcelă	Categorie folosință	Suprafață parcelă	Identificator construcție	Cod grupă destinație	Suprafața construită	Nr. niveluri	Nr. CF	Constr. cu acte (DA/NU)
1630	Intravilan, Str. Liliacului, Nr.25, Loc. Becicherecu Mic, UAT. Becicherecu Mic, Jud. Timiș	Cc559/1/78	402097	496	I				CC	496	1	CL	76	2	402097-C1	DA

2. PROPRIETATEA / POSESIA															
Titularul dreptului / posesiei			Proprietar=1 / Posesor=0	Data nașterii / CUI	Domiciliu / Sediu	Cota parte	Identificator entitate asociată	Cotă parte teren UI	Mod de dobândire	Act juridic			Obs. privitoare la proprietar		
Nume / Denumire	Inițiala tatălui	Prenume								Tip act	Nr. act / data	Emitent			
AVRAM		MARCEL	1	09.09.1981	Loc. Zalau, Str. Ioan Nichita, Nr.12, Bl.F27, Sc.A, Et.2, Ap.9, Jud. Sălaj	1/1	1630		Convenție	act notarial	contract de vanzare aut. sub nr.3063 / 05.10.2016	BOAR ANA	necasatorit,bun propriu		
						1/1	C1		Construire	act administrativ	Adeverinta 1349 / 24.02.2022	Primăria Comunei Becicherecu Mic			

3. SARCINI / DEZMEMBRĂMINTE												
Titular			Data nașterii / CUI	Domiciliu / Sediu	Tipul sarcinii sau al dezmembrămintelor dreptului de proprietate	Cota parte	Identificator entitate asociată	Act juridic			Valoare ipotecă	Tip monedă
Nume / Denumire	Inițiala tatălui	Prenume						Tip act	Nr. act / data	Emitent		
-	-	-	-	-	-	-	-	-	-	-	-	-

4. NOTĂRI, PROCESE, INTERDICȚII				
Tipul notării	Tip act	Nr. act/ data	Emitent	Identificator entitate asociată
Se notează nr. de conscriere nou: Str. Liliacului, nr. 25	act administrativ	Adeverinta 1349 / 24.02.2022	Primăria Comunei Becicherecu Mic	1630, C1

5. OBSERVAȚII		
Imobil împrejmuit/ neîmprejmuit	Imobil contestat/ necontestat	Alte observații
Împrejmuit		



REGISTRUL CADASTRAL AL IMOBILELOR

ANEXA Nr. 2

UAT Becicherecu Mic
Zonă cooperativizată (Co)

Sector cadastral nr.37

1. DESCRIEREA IMOBILULUI																
DATE TEREN											DATE CONSTRUCȚII					
Identificator teren	Adresă imobil	Număr cadastral	Nr. CF	Suprafața măsurată	Intravilan / extra.(I/E)	Nr. top.	Nr. tarla	Nr. parcelă	Categorie folosință	Suprafață parcelă	Identificator construcție	Cod grupă destinație	Suprafața construită	Nr. niveluri	Nr. CF	Constr. cu acte (DA/NU)
1631	Intravilan, Str. Liliacului, Nr.27, Loc. Becicherecu Mic, UAT. Becicherecu Mic, Jud. Timiș	Cc559/1/79	401745	495	I				CC	495	1	CL	125	1	401745-C1	DA

2. PROPRIETATEA / POSESIA													
Titularul dreptului / posesiei			Proprietar=1 / Posesor=0	Data nașterii / CUI	Domiciliu / Sediul	Cota parte	Identificator entitate asociată	Cotă parte teren UI	Mod de dobândire	Act juridic			Obs. privitoare la proprietar
Nume / Denumire	Inițiala tatălui	Prenume								Tip act	Nr. act / data	Emitent	
DADA		DANIELA-MARIANA	1	11.06.1975	Loc. Timisoara, Str. IRIS, Nr.28, Et.4, Ap.14, Jud. Timiș	1/1	1631		Convenție	act notarial	CONTRACT DE VÂNZARE aut. sub nr. 2119 / 20.03.2020	VINTER CIPRIAN-OVIDIU	casatorita cu
DADA		EUGEN-PETRE	1	25.06.1971	Loc. Timisoara, Str. IRIS, Nr.28, Et.4, Ap.14, Jud. Timiș								bun comun
DADA		DANIELA-MARIANA	1	11.06.1975	Loc. Timisoara, Str. IRIS, Nr.28, Et.4, Ap.14, Jud. Timiș	1/1	C1		Construire	act administrativ	5452 / 27.08.2020	comuna becicherecu mic	casatorita cu
DADA		EUGEN-PETRE	1	25.06.1971	Loc. Timisoara, Str. IRIS, Nr.28, Et.4, Ap.14, Jud. Timiș								bun comun

3. SARCINI / DEZMEMBRĂMINTE												
Titular			Data nașterii / CUI	Domiciliu / Sediul	Tipul sarcinii sau al dezmembrămintelor dreptului de proprietate	Cota parte	Identificator entitate asociată	Act juridic			Valoare ipotecă	Tip monedă
Nume / Denumire	Inițiala tatălui	Prenume						Tip act	Nr. act / data	Emitent		
-	-	-	-	-	-	-	-	-	-	-	-	-

4. NOTĂRI, PROCESE, INTERDICȚII				
Tipul notării	Tip act	Nr. act / data	Emitent	Identificator entitate asociată
-	-	-	-	-

5. OBSERVAȚII	
Imobil împrejmuit / neîmprejmuit	Imobil contestat / necontestat
Împrejmuit	



REGISTRUL CADASTRAL AL IMOBILELOR

ANEXA Nr. 2

UAT Becicherecu Mic
Zonă cooperativizată (Co)

Sector cadastral nr.37

1. DESCRIEREA IMOBILULUI																
DATE TEREN											DATE CONSTRUCȚII					
Identificator teren	Adresă imobil	Număr cadastral	Nr. CF	Suprafața măsurată	Intravilan / extra.(I/E)	Nr. top.	Nr. tarla	Nr. parcelă	Categorie folosință	Suprafață parcelă	Identificator construcție	Cod grupă destinație	Suprafața construită	Nr. niveluri	Nr. CF	Constr. cu acte (DA/NU)
1632	Intravilan, Str. Liliacului, Nr.29, Loc. Becicherecu Mic, UAT. Becicherecu Mic, Jud. Timiș	Cc559/1/80	400519	501	I				CC	501						

2. PROPRIETATEA / POSESIA													
Titularul dreptului / posesiei			Proprietar=1 / Posesor=0	Data nașterii / CUI	Domiciliu / Sediul	Cota parte	Identificator entitate asociată	Cotă parte teren UI	Mod de dobândire	Act juridic			Obs. privitoare la proprietar
Nume / Denumire	Inițiala tatălui	Prenume								Tip act	Nr. act / data	Emitent	
IONIȚĂ		GABRIEL-ALEXANDRU	1	03.02.1996	Loc. Timisoara, Str. STELELOR, Nr.4, Bl.37, Sc.C, Et.4, Ap.18, Jud. Timiș	1/1	1632		Convenție	act notarial	55 / 17.01.2019	Suru Amir Sorin	necasatorit, bun propriu

3. SARCINI / DEZMEMBRĂMINTE												
Titular			Data nașterii / CUI	Domiciliu / Sediul	Tipul sarcinii sau al dezmembrămintelor dreptului de proprietate	Cota parte	Identificator entitate asociată	Act juridic			Valoare ipotecă	Tip monedă
Nume / Denumire	Inițiala tatălui	Prenume						Tip act	Nr. act / data	Emitent		
-	-	-	-	-	-	-	-	-	-	-	-	-

4. NOTĂRI, PROCESE, INTERDICȚII				
Tipul notării	Tip act	Nr. act / data	Emitent	Identificator entitate asociată
Se notează nr. de conscriere nou: Str. Liliacului, nr. 29	act administrativ	Adeverinta 1349 / 24.02.2022	Primăria Comunei Becicherecu Mic	1632

5. OBSERVAȚII		
Imobil împrejmuit / neîmprejmuit	Imobil contestat / necontestat	Alte observații
Împrejmuit		



REGISTRUL CADASTRAL AL IMOBILELOR

ANEXA Nr. 2

UAT Becicherecu Mic
Zonă cooperativizată (Co)

Sector cadastral nr. 37

1. DESCRIEREA IMOBILULUI																
DATE TEREN											DATE CONSTRUCȚII					
Identificator teren	Adresă imobil	Număr cadastral	Nr. CF	Suprafața măsurată	Intravilan / extra.(I/E)	Nr. top.	Nr. tarla	Nr. parcelă	Categorie folosință	Suprafață parcelă	Identificator construcție	Cod grupă destinație	Suprafața construită	Nr. niveluri	Nr. CF	Constr. cu acte (DA/NU)
1633	Intravilan, Str. Liliacului, Nr.31, Loc. Becicherecu Mic, UAT. Becicherecu Mic, Jud. Timiș	Cc559/1/81	403658	497	I				CC	497						

2. PROPRIETATEA / POSESIA															
Titularul dreptului / posesiei			Proprietar=1 / Posesor=0	Data nașterii / CUI	Domiciliu / Sediu	Cota parte	Identificator entitate asociată	Cotă parte teren UI	Mod de dobândire	Act juridic			Obs. privitoare la proprietar		
Nume / Denumire	Inițiala tatălui	Prenume								Tip act	Nr. act / data	Emitent			
ONEȚ		NICU - VIOREL	1	30.07.1982	Loc. Dudestii Noi, Str. Pacii, Nr.3, Jud. Timiș	1/1	1633		Convenție	act notarial	Contract De Vânzare-Cumpărare nr. 838 / 24.07.2019	SACA RODICA MARIA	și soția		
ONEȚ		OLGA - DIANA	1	21.04.1983									bun comun		

3. SARCINI / DEZMEMBRĂMINTE												
Titular			Data nașterii / CUI	Domiciliu / Sediu	Tipul sarcinii sau al dezmembrămintelor dreptului de proprietate	Cota parte	Identificator entitate asociată	Act juridic			Valoare ipotecă	Tip monedă
Nume / Denumire	Inițiala tatălui	Prenume						Tip act	Nr. act / data	Emitent		
-	-	-	-	-	-	-	-	-	-	-	-	-

4. NOTĂRI, PROCESE, INTERDICȚII				
Tipul notării	Tip act	Nr. act/ data	Emitent	Identificator entitate asociată
Se notează nr. de conscriere nou: Str. Liliacului, nr. 31	act administrativ	Adeverinta 1349 / 24.02.2022	Primăria Comunei Becicherecu Mic	1633

5. OBSERVAȚII		
Imobil împrejmuit/ neîmprejmuit	Imobil contestat/ necontestat	Alte observații
Împrejmuit		



REGISTRUL CADASTRAL AL IMOBILELOR

ANEXA Nr. 2

UAT Becicherecu Mic
Zonă cooperativizată (Co)

Sector cadastral nr. 37

1. DESCRIEREA IMOBILULUI																
DATE TEREN											DATE CONSTRUCȚII					
Identificator teren	Adresă imobil	Număr cadastral	Nr. CF	Suprafața măsurată	Intravilan / extra.(I/E)	Nr. top.	Nr. tarla	Nr. parcelă	Categorie folosință	Suprafață parcelă	Identificator construcție	Cod grupă destinație	Suprafața construită	Nr. niveluri	Nr. CF	Constr. cu acte (DA/NU)
1634	Intravilan, Str. Liliacului, Nr.33, Loc. Becicherecu Mic, UAT. Becicherecu Mic, Jud. Timiș	Cc559/1/82	401734	497	I				CC	497	1	CL	80	1	401734-C1	DA

2. PROPRIETATEA / POSESIA															
Titularul dreptului / posesiei			Proprietar=1 / Posesor=0	Data nașterii / CUI	Domiciliu / Sediul	Cota parte	Identificator entitate asociată	Cotă parte teren UI	Mod de dobândire	Act juridic			Obs. privitoare la proprietar		
Nume / Denumire	Inițiala tatălui	Prenume								Tip act	Nr. act / data	Emitent			
ILAȘCĂ		DANIEL - SILVIU	1	05.06.1991		1/1	1634		Convenție	act notarial	contract de vânzare aut.287 / 06.02.2018	BNP BARDAS SILVIU-DAN	și soția		
ILAȘCĂ		DENISIA - LIDIA	1	22.06.1993									bun comun		
ILAȘCĂ		DANIEL - SILVIU	1	05.06.1991		1/1	C1		Construire	act administrativ	Adeverinta 1349 / 24.02.2022	Primăria Comunei Becicherecu Mic	și soția		
ILAȘCĂ		DENISIA - LIDIA	1	22.06.1993									bun comun		

3. SARCINI / DEZMEMBRĂMINTE													
Titular			Data nașterii / CUI	Domiciliu / Sediul	Tipul sarcinii sau al dezmembrămintelor dreptului de proprietate	Cota parte	Identificator entitate asociată	Act juridic			Valoare ipotecă	Tip monedă	
Nume / Denumire	Inițiala tatălui	Prenume						Tip act	Nr. act / data	Emitent			
-	-	-	-	-	-	-	-	-	-	-	-	-	-

4. NOTĂRI, PROCESE, INTERDICȚII				
Tipul notării	Tip act	Nr. act/ data	Emitent	Identificator entitate asociată
Se notează nr. de conscriere nou: Str. Liliacului, nr. 33	act administrativ	Adeverinta 1349 / 24.02.2022	Primăria Comunei Becicherecu Mic	1634, C1

5. OBSERVAȚII		
Imobil împrejmuit/ neîmprejmuit	Imobil contestat/ necontestat	Alte observații
Parțial împrejmuit		



REGISTRUL CADASTRAL AL IMOBILELOR

ANEXA Nr. 2

UAT Becicherecu Mic
Zonă cooperativizată (Co)

Sector cadastral nr. 37

1. DESCRIEREA IMOBILULUI																
DATE TEREN											DATE CONSTRUCȚII					
Identificator teren	Adresă imobil	Număr cadastral	Nr. CF	Suprafața măsurată	Intravilan / extra.(I/E)	Nr. top.	Nr. tarla	Nr. parcelă	Categorie folosință	Suprafață parcelă	Identificator construcție	Cod grupă destinație	Suprafața construită	Nr. niveluri	Nr. CF	Constr. cu acte (DA/NU)
1635	Intravilan, Str. Liliacului, Nr.35, Loc. Becicherecu Mic, UAT. Becicherecu Mic, Jud. Timiș	Cc559/1/83	402326	497	I				CC	497						

2. PROPRIETATEA / POSESIA													
Titularul dreptului / posesiei			Proprietar=1 / Posesor=0	Data nașterii / CUI	Domiciliu / Sediu	Cota parte	Identificator entitate asociată	Cotă parte teren UI	Mod de dobândire	Act juridic			Obs. privitoare la proprietar
Nume / Denumire	Inițiala tatălui	Prenume								Tip act	Nr. act / data	Emitent	
SĂVESCU		ALIS - ELENA	1	25.10.1974		1/2	1635		Convenție	act notarial	1428 / 02.09.2016	N.P.MICULESCU DANUT-DORIN	necasatorita, bun propriu
CORUI		BOGDAN - ALEXANDRU - GHEORGHE	1	06.04.1972	Jud: Neidentifica	1/2	1635		Convenție	act notarial	1428 / 02.09.2016	N.P.MICULESCU DANUT-DORIN	necasatorit, bun propriu

3. SARCINI / DEZMEMBRĂMINTE												
Titular			Data nașterii / CUI	Domiciliu / Sediu	Tipul sarcinii sau al dezmembrămintelor dreptului de proprietate	Cota parte	Identificator entitate asociată	Act juridic			Valoare ipotecă	Tip monedă
Nume / Denumire	Inițiala tatălui	Prenume						Tip act	Nr. act / data	Emitent		
-	-	-	-	-	-	-	-	-	-	-	-	-

4. NOTĂRI, PROCESE, INTERDICȚII				
Tipul notării	Tip act	Nr. act/ data	Emitent	Identificator entitate asociată
Se notează nr. de conscriere nou: Str. Liliacului, nr. 35	act administrativ	Adeverinta 1349 / 24.02.2022	Primăria Comunei Becicherecu Mic	1635

5. OBSERVAȚII		
Imobil împrejmuit/ neîmprejmuit	Imobil contestat/ necontestat	Alte observații
Parțial împrejmuit		



REGISTRUL CADASTRAL AL IMOBILELOR

ANEXA Nr. 2

UAT Becicherecu Mic
Zonă cooperativizată (Co)


Sector cadastral nr.37

1. DESCRIEREA IMOBILULUI																
DATE TEREN											DATE CONSTRUCȚII					
Identificator teren	Adresă imobil	Număr cadastral	Nr. CF	Suprafața măsurată	Intravilan / extra.(I/E)	Nr. top.	Nr. tarla	Nr. parcelă	Categorie folosință	Suprafață parcelă	Identificator construcție	Cod grupă destinație	Suprafața construită	Nr. niveluri	Nr. CF	Constr. cu acte (DA/NU)
1636	Intravilan, Str. Liliacului, Nr.37, Loc. Becicherecu Mic, UAT. Becicherecu Mic, Jud. Timiș		403950	639	I	Cc559/1/84; A1002/2			CC	639	1	CL	92	2	403950-C1	DA

2. PROPRIETATEA / POSESIA															
Titularul dreptului / posesiei			Proprietar=1 / Posesor=0	Data nașterii / CUI	Domiciliu / Sediul	Cota parte	Identificator entitate asociată	Cotă parte teren UI	Mod de dobândire	Act juridic			Obs. privitoare la proprietar		
Nume / Denumire	Inițiala tatălui	Prenume								Tip act	Nr. act / data	Emitent			
CORUI		BOGDAN ALEXANDRU GHEORGHE	1			497/639	1636		Convenție	act notarial	Contract De Vanzare-Cumparare nr. 0 / 01.01.2017	NP	casatorit cu		
CORUI		ALIS ELENA	1										bun comun		
CORUI		BOGDAN ALEXANDRU GHEORGHE	1	06.04.1972	Romania, Jud. TIMIS, Loc. Timisoara, Str. LIVIU REBREAN, Nr. Postal 2/4, Sc. A, Ap. 1	142/639	1636		Adjudecare	act administrativ	ACT DE ADJUDECARE NR.267 / 18.12.2015	BEJ SIEGMETH ROBERT	necasatorit		
SĂVESCU		ALIS - ELENA	1	25.10.1974									necasatorita		
CORUI		BOGDAN-ALEXANDRU-GHEORGHE	1	06.04.1972	Loc. Timisoara, Bdul. LIVIU REBREANU, Nr.24, Sc.A, Ap.1, Jud. Timiș	1/1	C1		Construire	act administrativ	6267 / 11.11.2008	PRIMARIA COM. BECICHERECU MIC			
SAVESCU		ALIS-ELENA	1												

3. SARCINI / DEZMEMBRĂMINTE															
Titular			Data nașterii / CUI	Domiciliu / Sediul	Tipul sarcinii sau al dezmembrămintelor dreptului de proprietate	Cota parte	Identificator entitate asociată	Act juridic			Valoare ipotecă	Tip monedă			
Nume / Denumire	Inițiala tatălui	Prenume						Tip act	Nr. act / data	Emitent					
ALPHA BANK ROMANIA SA AG.CALEA SAGULUI TIMISOARA			99999999999999				1636	act notarial	Contract De Ipoteca nr. 0 / 01.01.2017	NP	38400	EUR			

4. NOTĂRI, PROCESE, INTERDICȚII																	
Tipul notării										Tip act		Nr. act / data		Emitent		Identificator entitate asociată	
Se noteaza autorizatia de construire nr.4/29.03.2007 eliberata de Primaria Com. Becicherecu Mic, privind edificarea viitoarei case										act administrativ		Act nr. 0 / 01.01.2017		Primăria Comunei Becicherecu Mic		1636	
Interdicție de instrainare si grevare de sarcini si servituti - ALPHA BANK ROMANIA SA AG. CALEA SAGULUI TIMISOARA														Primăria Comunei Becicherecu Mic		1636	



5. OBSERVAȚII

Imobil împrejmuit/ neîmprejmuit	Imobil contestat/ necontestat	Alte observații
Împrejmuit		



REGISTRUL CADASTRAL AL IMOBILELOR

ANEXA Nr. 2

UAT Becicherecu Mic
Zonă cooperativizată (Co)

Sector cadastral nr. 37

1. DESCRIEREA IMOBILULUI																
DATE TEREN											DATE CONSTRUCȚII					
Identificator teren	Adresă imobil	Număr cadastral	Nr. CF	Suprafața măsurată	Intravilan / extra.(I/E)	Nr. top.	Nr. tarla	Nr. parcelă	Categorie folosință	Suprafață parcelă	Identificator construcție	Cod grupă destinație	Suprafața construită	Nr. niveluri	Nr. CF	Constr. cu acte (DA/NU)
1637	Intravilan, Str. Liliacului, Nr.39, Loc. Becicherecu Mic, UAT. Becicherecu Mic, Jud. Timiș		403926	355	I	Cc 559/1/85			CC	355						

2. PROPRIETATEA / POSESIA															
Titularul dreptului / posesiei			Proprietar=1 / Posesor=0	Data nașterii / CUI	Domiciliu / Sediu	Cota parte	Identificator entitate asociată	Cotă parte teren UI	Mod de dobândire	Act juridic			Obs. privitoare la proprietar		
Nume / Denumire	Inițiala tatălui	Prenume								Tip act	Nr. act / data	Emitent			
CORUI		BOGDAN ALEXANDRU GHEORGHE	1	06.04.1972	Romania, Jud. TIMIS, Loc. Timisoara, Str. LIVIU REBREAN, Nr. Postal 2/4, Sc. A, Ap. 1	1/1	1637		Adjudecare	act administrativ	ACT DE ADJUDECARE NR.267 / 18.12.2015	BEJ SIEGMETH ROBERT	necasatorit		
SĂVESCU		ALIS - ELENA	1	25.10.1974									necasatorita		

3. SARCINI / DEZMEMBRĂMINTE															
Titular			Data nașterii / CUI	Domiciliu / Sediu	Tipul sarcinii sau al dezmembrămintelor dreptului de proprietate	Cota parte	Identificator entitate asociată	Act juridic			Valoare ipotecă	Tip monedă			
Nume / Denumire	Inițiala tatălui	Prenume						Tip act	Nr. act / data	Emitent					
-	-	-	-	-	-	-	-	-	-	-	-	-	-		

4. NOTĂRI, PROCESE, INTERDICȚII															
Tipul notării						Tip act		Nr. act/ data		Emitent			Identificator entitate asociată		
Se notează nr. de conscriere nou: Str. Liliacului, nr. 39						act administrativ		Adeverinta 1349 / 24.02.2022		Primăria Comunei Becicherecu Mic			1637		

5. OBSERVAȚII															
Imobil împrejmuit/ neîmprejmuit				Imobil contestat/ necontestat				Alte observații							
Împrejmuit															



REGISTRUL CADASTRAL AL IMOBILELOR

ANEXA Nr. 2

UAT Becicherecu Mic
Zonă cooperativizată (Co)

Sector cadastral nr.37

1. DESCRIEREA IMOBILULUI																
DATE TEREN											DATE CONSTRUCȚII					
Identificator teren	Adresă imobil	Număr cadastral	Nr. CF	Suprafața măsurată	Intravilan / extra.(I/E)	Nr. top.	Nr. tarla	Nr. parcelă	Categorie folosință	Suprafață parcelă	Identificator construcție	Cod grupă destinație	Suprafața construită	Nr. niveluri	Nr. CF	Constr. cu acte (DA/NU)
1638	Intravilan, Str. Liliacului, Nr.41, Loc. Becicherecu Mic, UAT. Becicherecu Mic, Jud. Timiș	Cc559/1/86	400669	497	I				CC	497						

2. PROPRIETATEA / POSESIA													
Titularul dreptului / posesiei			Proprietar=1 / Posesor=0	Data nașterii / CUI	Domiciliu / Sediul	Cota parte	Identificator entitate asociată	Cotă parte teren UI	Mod de dobândire	Act juridic			Obs. privitoare la proprietar
Nume / Denumire	Inițiala tatălui	Prenume								Tip act	Nr. act / data	Emitent	
OLTEANU		VALENTIN	1	11.01.1980		1/1	1638		Convenție	act notarial	437 / 31.03.2010	NP ANA VALENTINA CLAICI	- nec., bun propriu

3. SARCINI / DEZMEMBRĂMINTE													
Titular			Data nașterii / CUI	Domiciliu / Sediul	Tipul sarcinii sau al dezmembrămintelor dreptului de proprietate	Cota parte	Identificator entitate asociată	Act juridic			Valoare ipotecă	Tip monedă	
Nume / Denumire	Inițiala tatălui	Prenume						Tip act	Nr. act / data	Emitent			
-	-	-	-	-	-	-	-	-	-	-	-	-	-

4. NOTĂRI, PROCESE, INTERDICȚII				
Tipul notării	Tip act	Nr. act/ data	Emitent	Identificator entitate asociată
Se notează nr. de conscriere nou: Str. Liliacului, nr. 41	act administrativ	Adeverinta 1349 / 24.02.2022	Primăria Comunei Becicherecu Mic	1638

5. OBSERVAȚII		
Imobil împrejmuit/ neîmprejmuit	Imobil contestat/ necontestat	Alte observații
Parțial împrejmuit		



REGISTRUL CADASTRAL AL IMOBILELOR

ANEXA Nr. 2

UAT Becicherecu Mic
Zonă cooperativizată (Co)

Sector cadastral nr.37

1. DESCRIEREA IMOBILULUI																
DATE TEREN											DATE CONSTRUCȚII					
Identificator teren	Adresă imobil	Număr cadastral	Nr. CF	Suprafața măsurată	Intravilan / extra.(I/E)	Nr. top.	Nr. tarla	Nr. parcelă	Categorie folosință	Suprafață parcelă	Identificator construcție	Cod grupă destinație	Suprafața construită	Nr. niveluri	Nr. CF	Constr. cu acte (DA/NU)
1639	Intravilan, Str. Liliacului, Nr.43, Loc. Becicherecu Mic, UAT. Becicherecu Mic, Jud. Timiș		404654	604	I	Cc559/1/87; Cc559/1/88/1			CC	604	1	CL	143	2	404654-C1	DA

2. PROPRIETATEA / POSESIA															
Titularul dreptului / posesiei			Proprietar=1 / Posesor=0	Data nașterii / CUI	Domiciliu / Sediul	Cota parte	Identificator entitate asociată	Cotă parte teren UI	Mod de dobândire	Act juridic			Obs. privitoare la proprietar		
Nume / Denumire	Inițiala tatălui	Prenume								Tip act	Nr. act / data	Emitent			
POPESCU		FLOREL	1										casatorit cu		
LUPU		ANA	1	29.08.1972	Loc. Timisoara, Str. ANA IPATESCU, Nr.15, Bl.B31, Ap.1, Jud. Timiș	249/604	1639		Convenție	act notarial	Contract De Cumparare nr. 0 / 01.01.2021	NP	bun comun		
CEADÎR		ELENA	1	04.09.1966	Loc. Salcia, Jud. Mehedinți	248/604	1639		Convenție	act notarial	Contract De Cumparare nr. 0 / 01.01.2021	NP	necasatorita, bun propriu		
CEADÎR		ELENA	1	04.09.1966	Loc. Salcia, Jud. Mehedinți	107/604	1639		Convenție	act notarial	400 / 04.03.2021	Doros Adela Ana			
CEADÎR		ELENA	1	04.09.1966	Loc. Salcia, Jud. Mehedinți			C1-U1		act notarial	1534 / 23.07.2021	Doros Adela Ana	bun propriu		
LUPU		ANA	1	29.08.1972	Loc. Timisoara, Str. ANA IPATESCU, Nr.15, Bl.B31, Ap.1, Jud. Timiș			C1-U2	249/604	act notarial	1534 / 23.07.2021	Doros Adela Ana	si sotul		
Popescu		Florel	1	21.01.1970									bun comun		

3. SARCINI / DEZMEMBRĂMINTE															
Titular			Data nașterii / CUI	Domiciliu / Sediul	Tipul sarcinii sau al dezmembrămintelor dreptului de proprietate	Cota parte	Identificator entitate asociată	Act juridic			Valoare ipotecă	Tip monedă			
Nume / Denumire	Inițiala tatălui	Prenume						Tip act	Nr. act / data	Emitent					
-	-	-	-	-	-	-	-	-	-	-	-	-	-		

4. NOTĂRI, PROCESE, INTERDICȚII																		
Tipul notării											Tip act		Nr. act / data		Emitent		Identificator entitate asociată	
Se noteaza apartamentarea constructiei cu identificatorul 404654-C1/Becicherecu Mic, inscrisa in CF 404654-C1, si se deschid urmatoarele 2 carti funciare: ~- CF404654-C1-U1/404654-C1-U1 , cota parti uz comun 4692/10000 , cota teren 355/604; ~- CF404654-C1-U2/404654-C1-U2 , cota parti uz comun 5308/10000 , cota teren 249/604;											act notarial		1534 / 23.07.2021		Doros Adela Ana		C1	
Se notează nr. de conscriere nou: Str. Liliacului, nr. 43											act administrativ		Adeverinta 1349 / 24.02.2022		Primăria Comunei Becicherecu Mic		1639, C1, C1-U1, C1-U2	

5. OBSERVAȚII

Imobil împrejmuit/ neîmprejmuit	Imobil contestat/ necontestat	Alte observații
Parțial împrejmuit		



REGISTRUL CADASTRAL AL IMOBILELOR

ANEXA Nr. 2

UAT Becicherecu Mic
Zonă cooperativizată (Co)

Sector cadastral nr. 37

1. DESCRIEREA IMOBILULUI																
DATE TEREN											DATE CONSTRUCȚII					
Identificator teren	Adresă imobil	Număr cadastral	Nr. CF	Suprafața măsurată	Intravilan / extra.(I/E)	Nr. top.	Nr. tarla	Nr. parcelă	Categorie folosință	Suprafață parcelă	Identificator construcție	Cod grupă destinație	Suprafața construită	Nr. niveluri	Nr. CF	Constr. cu acte (DA/NU)
1640	Intravilan, Str. Liliacului, Nr.45, Loc. Becicherecu Mic, UAT. Becicherecu Mic, Jud. Timiș	Cc559/1/88	404644	390	I				CC	390						

2. PROPRIETATEA / POSESIA															
Titularul dreptului / posesiei			Proprietar=1 / Posesor=0	Data nașterii / CUI	Domiciliu / Sediul	Cota parte	Identificator entitate asociată	Cotă parte teren UI	Mod de dobândire	Act juridic			Obs. privitoare la proprietar		
Nume / Denumire	Inițiala tatălui	Prenume								Tip act	Nr. act / data	Emitent			
POPESCU		FLOREL	1			1/1	1640		Convenție	act notarial	Contract De Cumparare nr. 284/2007 / 01.01.2007	NP	casatorit cu		
LUPU		ANA	1	29.08.1972	Loc. Timisoara, Str. ANA IPATESCU, Nr.15, Bl.B31, Ap.1, Jud. Timiș								bun comun		

3. SARCINI / DEZMEMBRĂMINTE													
Titular			Data nașterii / CUI	Domiciliu / Sediul	Tipul sarcinii sau al dezmembrămintelor dreptului de proprietate	Cota parte	Identificator entitate asociată	Act juridic			Valoare ipotecă	Tip monedă	
Nume / Denumire	Inițiala tatălui	Prenume						Tip act	Nr. act / data	Emitent			
-	-	-	-	-	-	-	-	-	-	-	-	-	-

4. NOTĂRI, PROCESE, INTERDICȚII				
Tipul notării	Tip act	Nr. act/ data	Emitent	Identificator entitate asociată
Se notează nr. de conscriere nou: Str. Liliacului, nr. 45	act administrativ	Adeverinta 1349 / 24.02.2022	Primăria Comunei Becicherecu Mic	1640

5. OBSERVAȚII		
Imobil împrejmuit/ neîmprejmuit	Imobil contestat/ necontestat	Alte observații
Neîmprejmuit		



REGISTRUL CADASTRAL AL IMOBILELOR

ANEXA Nr. 2

UAT Becicherecu Mic
Zonă cooperativizată (Co)

Sector cadastral nr.37

1. DESCRIEREA IMOBILULUI																
DATE TEREN											DATE CONSTRUCȚII					
Identificator teren	Adresă imobil	Număr cadastral	Nr. CF	Suprafața măsurată	Intravilan / extra.(I/E)	Nr. top.	Nr. tarla	Nr. parcelă	Categorie folosință	Suprafață parcelă	Identificator construcție	Cod grupă destinație	Suprafața construită	Nr. niveluri	Nr. CF	Constr. cu acte (DA/NU)
1641	Tarla: -, Parcela: -	559/2/2	403725	200	E				A	200	1	CA	18	1	403725-C1	DA

2. PROPRIETATEA / POSESIA															
Titularul dreptului / posesiei			Proprietar=1 / Posesor=0	Data nașterii / CUI	Domiciliu / Sediul	Cota parte	Identificator entitate asociată	Cotă parte teren UI	Mod de dobândire	Act juridic			Obs. privitoare la proprietar		
Nume / Denumire	Inițiala tatălui	Prenume								Tip act	Nr. act / data	Emitent			
GAGIA		MARIUS CRISTIAN	1	04.12.1973	Romania, Jud. TIMIS, Loc. Timisoara, Str. CAL. SEVER BOCU, Bl. 315, Et. 1, Ap. 5	1/2	1641		Convenție	act notarial	Act de Dezmembrare si Contract de Donatienr.1187 / 09.06.2015	BÂC IOAN-ALIN	casatorit, bun propriu		
GAGIA		ANGELLA	1	28.12.1980		1/2	1641		Convenție	act notarial	Act de Dezmembrare si Contract de Donatienr.1187 / 09.06.2015	BÂC IOAN-ALIN	casatorita, bun propriu		
GAGIA		MARIUS CRISTIAN	1		Loc. Becicherecu Mic, Jud. Timiș	1/1	C1		Construire	act administrativ	Adeverinta 1349 / 24.02.2022	Primăria Comunei Becicherecu Mic			
GAGIA		ANGELLA	1		Loc. Becicherecu Mic, Jud. Timiș										

3. SARCINI / DEZMEMBRĂMINTE												
Titular			Data nașterii / CUI	Domiciliu / Sediul	Tipul sarcinii sau al dezmembămintelor dreptului de proprietate	Cota parte	Identificator entitate asociată	Act juridic			Valoare ipotecă	Tip monedă
Nume / Denumire	Inițiala tatălui	Prenume						Tip act	Nr. act / data	Emitent		
-	-	-	-	-	-	-	-	-	-	-	-	-

4. NOTĂRI, PROCESE, INTERDICȚII				
Tipul notării	Tip act	Nr. act/ data	Emitent	Identificator entitate asociată
-	-	-	-	-

5. OBSERVAȚII	
Imobil împrejmuit/ neîmprejmuit	Imobil contestat/ necontestat
Parțial împrejmuit	



REGISTRUL CADASTRAL AL IMOBILELOR

ANEXA Nr. 2

UAT Becicherecu Mic
Zonă cooperativizată (Co)

Sector cadastral nr. 37

1. DESCRIEREA IMOBILULUI																
DATE TEREN											DATE CONSTRUCȚII					
Identificator teren	Adresă imobil	Număr cadastral	Nr. CF	Suprafața măsurată	Intravilan / extra.(I/E)	Nr. top.	Nr. tarla	Nr. parcelă	Categorie folosință	Suprafață parcelă	Identificator construcție	Cod grupă destinație	Suprafața construită	Nr. niveluri	Nr. CF	Constr. cu acte (DA/NU)
1642	Intravilan, Str. Liliacului, Nr.40, Loc. Becicherecu Mic, UAT. Becicherecu Mic, Jud. Timiș	Cc559/1/89-90	403771	850	I				CC	850	1	CL	199	2	403771-C1	DA
											2	CA	88	1	403771-C2	DA

2. PROPRIETATEA / POSESIA															
Titularul dreptului / posesiei			Proprietar=1 / Posesor=0	Data nașterii / CUI	Domiciliu / Sediul	Cota parte	Identificator entitate asociată	Cotă parte teren UI	Mod de dobândire	Act juridic			Obs. privitoare la proprietar		
Nume / Denumire	Inițiala tatălui	Prenume								Tip act	Nr. act / data	Emitent			
GAGIA		ANGELLA	1	28.12.1980									casatorita cu		
GAGIA		MARIUS CRISTIAN	1	04.12.1973	Romania, Jud. TIMIS, Loc. Timisoara, Str. CAL. SEVER BOCU, Bl. 315, Et. 1, Ap. 5	1/1	1642		Convenție	act notarial	ACT DE ALIPIRE AUT. 861 / 01.08.2016	Malescu Gheorghe	bun comun		
GAGIA		MARIUS-CRISTIAN	1	04.12.1973	Loc. Timisoara, Calea. Sever Bocu, Bl.315, Et.1, Ap.5, Jud. Timiș	1/1	C1, C2		Construire	act administrativ	1502 / 27.02.2020	PRIMARIA COMUNEI BECICHERECU MIC	si sotia		
GAGIA		ANGELA	1	28.12.1980	Loc. Timisoara, Calea. Sever Bocu, Bl.315, Et.1, Ap.5, Jud. Timiș										

3. SARCINI / DEZMEMBRĂMINTE												
Titular			Data nașterii / CUI	Domiciliu / Sediul	Tipul sarcinii sau al dezmembrămintelor dreptului de proprietate	Cota parte	Identificator entitate asociată	Act juridic			Valoare ipotecă	Tip monedă
Nume / Denumire	Inițiala tatălui	Prenume						Tip act	Nr. act / data	Emitent		
-	-	-	-	-	-	-	-	-	-	-	-	-

4. NOTĂRI, PROCESE, INTERDICȚII				
Tipul notării	Tip act	Nr. act / data	Emitent	Identificator entitate asociată
Se notează nr. de conscriere nou: Str. Liliacului, nr. 40	act administrativ	Adeverinta 1349 / 24.02.2022	Primăria Comunei Becicherecu Mic	1642, C1, C2

5. OBSERVAȚII	
Imobil împrejmuit / neîmprejmuit	Imobil contestat / necontestat
Împrejmuit	



REGISTRUL CADASTRAL AL IMOBILELOR

ANEXA Nr. 2

UAT Becicherecu Mic
Zonă cooperativizată (Co)

Sector cadastral nr. 37

1. DESCRIEREA IMOBILULUI																
DATE TEREN											DATE CONSTRUCȚII					
Identificator teren	Adresă imobil	Număr cadastral	Nr. CF	Suprafața măsurată	Intravilan / extra.(I/E)	Nr. top.	Nr. tarla	Nr. parcelă	Categorie folosință	Suprafață parcelă	Identificator construcție	Cod grupă destinație	Suprafața construită	Nr. niveluri	Nr. CF	Constr. cu acte (DA/NU)
1643	Intravilan, Str. Liliacului, Nr.38, Loc. Becicherecu Mic, UAT. Becicherecu Mic, Jud. Timiș	Cc559/1/91	402090	497	I				CC	497						

2. PROPRIETATEA / POSESIA													
Titularul dreptului / posesiei			Proprietar=1 / Posesor=0	Data nașterii / CUI	Domiciliu / Sediu	Cota parte	Identificator entitate asociată	Cotă parte teren UI	Mod de dobândire	Act juridic			Obs. privitoare la proprietar
Nume / Denumire	Inițiala tatălui	Prenume								Tip act	Nr. act / data	Emitent	
CRAC		VALENTIN OCTAVIAN	1			1/2	1643		Convenție	act notarial	Contract De Cumparare nr. 74/2008 / 01.01.2008	NP	
CRĂC		VALENTIN-OCTAVIAN	1	02.07.1975	Loc. Timisoara, Str. Zorile, Nr.22A, Jud. Timiș	1/2	1643			act notarial	act de partaj aut. 1031 / 08.10.2020	BREHUI MARILENA	divortat, bun propriu

3. SARCINI / DEZMEMBRĂMINTE												
Titular			Data nașterii / CUI	Domiciliu / Sediu	Tipul sarcinii sau al dezmembrămintelor dreptului de proprietate	Cota parte	Identificator entitate asociată	Act juridic			Valoare ipotecă	Tip monedă
Nume / Denumire	Inițiala tatălui	Prenume						Tip act	Nr. act / data	Emitent		
-	-	-	-	-	-	-	-	-	-	-	-	-

4. NOTĂRI, PROCESE, INTERDICȚII				
Tipul notării	Tip act	Nr. act/ data	Emitent	Identificator entitate asociată
Se notează nr. de conscriere nou: Str. Liliacului, nr. 38	act administrativ	Adeverinta 1349 / 24.02.2022	Primăria Comunei Becicherecu Mic	1643

5. OBSERVAȚII		
Imobil împrejmuit/ neîmprejmuit	Imobil contestat/ necontestat	Alte observații
Neîmprejmuit		



REGISTRUL CADASTRAL AL IMOBILELOR

ANEXA Nr. 2

UAT Becicherecu Mic
Zonă cooperativizată (Co)

Sector cadastral nr.37

1. DESCRIEREA IMOBILULUI																
DATE TEREN											DATE CONSTRUCȚII					
Identificator teren	Adresă imobil	Număr cadastral	Nr. CF	Suprafața măsurată	Intravilan / extra.(I/E)	Nr. top.	Nr. tarla	Nr. parcelă	Categorie folosință	Suprafață parcelă	Identificator construcție	Cod grupă destinație	Suprafața construită	Nr. niveluri	Nr. CF	Constr. cu acte (DA/NU)
1644	Intravilan, Str. Liliacului, Nr.36, Loc. Becicherecu Mic, UAT. Becicherecu Mic, Jud. Timiș	Cc 559/1/92	400119	497	I				CC	497						

2. PROPRIETATEA / POSESIA													
Titularul dreptului / posesiei			Proprietar=1 / Posesor=0	Data nașterii / CUI	Domiciliu / Sediu	Cota parte	Identificator entitate asociată	Cotă parte teren UI	Mod de dobândire	Act juridic			Obs. privitoare la proprietar
Nume / Denumire	Inițiala tatălui	Prenume								Tip act	Nr. act / data	Emitent	
PAUNA		MARICICA	1			1/1	1644		Convenție	act notarial	1170 / 31.08.2009	BNP TATU DOINA ELENA	bun comun

3. SARCINI / DEZMEMBRĂMINTE												
Titular			Data nașterii / CUI	Domiciliu / Sediu	Tipul sarcinii sau al dezmembrămintelor dreptului de proprietate	Cota parte	Identificator entitate asociată	Act juridic			Valoare ipotecă	Tip monedă
Nume / Denumire	Inițiala tatălui	Prenume						Tip act	Nr. act / data	Emitent		
-	-	-	-	-	-	-	-	-	-	-	-	-

4. NOTĂRI, PROCESE, INTERDICȚII				
Tipul notării	Tip act	Nr. act/ data	Emitent	Identificator entitate asociată
Se notează nr. de conscriere nou: Str. Liliacului, nr. 36	act administrativ	Adeverinta 1349 / 24.02.2022	Primăria Comunei Becicherecu Mic	1644

5. OBSERVAȚII		
Imobil împrejmuit/ neîmprejmuit	Imobil contestat/ necontestat	Alte observații
Parțial împrejmuit		



REGISTRUL CADASTRAL AL IMOBILELOR

ANEXA Nr. 2

UAT Becicherecu Mic
Zonă cooperativizată (Co)

Sector cadastral nr.37

1. DESCRIEREA IMOBILULUI																
DATE TEREN											DATE CONSTRUCȚII					
Identificator teren	Adresă imobil	Număr cadastral	Nr. CF	Suprafața măsurată	Intravilan / extra.(I/E)	Nr. top.	Nr. tarla	Nr. parcelă	Categorie folosință	Suprafață parcelă	Identificator construcție	Cod grupă destinație	Suprafața construită	Nr. niveluri	Nr. CF	Constr. cu acte (DA/NU)
1645	Intravilan, Str. Liliacului, Nr.34, Loc. Becicherecu Mic, UAT. Becicherecu Mic, Jud. Timiș		404016	544	I	Cc559/1/93; A559/1/110/3			CC	544	1	CL	75	2	404016-C1	DA

2. PROPRIETATEA / POSESIA															
Titularul dreptului / posesiei			Proprietar=1 / Posesor=0	Data nașterii / CUI	Domiciliu / Sediul	Cota parte	Identificator entitate asociată	Cotă parte teren UI	Mod de dobândire	Act juridic			Obs. privitoare la proprietar		
Nume / Denumire	Inițiala tatălui	Prenume								Tip act	Nr. act / data	Emitent			
IONITA		DANIEL	1										si sotia		
IONITA		ALINA	1		SOS. COLENTINA Nr.20 Bl.B9 Sc.B Et.1 Ap.50 Loc.BUCURESTI Jud.2	1/1	1645		Convenție	act notarial	Contract De Vanzare- Cumparare nr. 322/2007 / 01.01.2007	NP	bun comun		
IONIȚĂ		DANIEL	1	01.03.1974	Loc. Timisoara, Str. STELELOR, Nr.4, Bl.37, Sc.C, Et.4, Ap.18, Jud. Timiș	1/1							si		
IONIȚĂ		ALINA	1	21.01.1977	Loc. Timisoara, Str. STELELOR, Nr.4, Bl.37, Sc.C, Et.4, Ap.18, Jud. Timiș	1/1	C1		Construire	act administrativ	6661 / 30.10.2017	PRIMARIA BECICHERECU MIC	bun comun		

3. SARCINI / DEZMEMBRĂMINTE												
Titular			Data nașterii / CUI	Domiciliu / Sediul	Tipul sarcinii sau al dezmembrămintelor dreptului de proprietate	Cota parte	Identificator entitate asociată	Act juridic			Valoare ipotecă	Tip monedă
Nume / Denumire	Inițiala tatălui	Prenume						Tip act	Nr. act / data	Emitent		
-	-	-	-	-	-	-	-	-	-	-	-	-

4. NOTĂRI, PROCESE, INTERDICȚII				
Tipul notării	Tip act	Nr. act / data	Emitent	Identificator entitate asociată
-	-	-	-	-

5. OBSERVAȚII	
Imobil împrejmuit / neîmprejmuit	Imobil contestat / necontestat
Împrejmuit	



REGISTRUL CADASTRAL AL IMOBILELOR

ANEXA Nr. 2

UAT Becicherecu Mic
Zonă cooperativizată (Co)

Sector cadastral nr.37

1. DESCRIEREA IMOBILULUI																
DATE TEREN											DATE CONSTRUCȚII					
Identificator teren	Adresă imobil	Număr cadastral	Nr. CF	Suprafața măsurată	Intravilan / extra.(I/E)	Nr. top.	Nr. tarla	Nr. parcelă	Categorie folosință	Suprafață parcelă	Identificator construcție	Cod grupă destinație	Suprafața construită	Nr. niveluri	Nr. CF	Constr. cu acte (DA/NU)
1646	Intravilan, Str. Liliacului, Nr.32, Loc. Becicherecu Mic, UAT. Becicherecu Mic, Jud. Timiș	Cc559/1/94	402367	489	I				CC	489	1	CL	140	1	402367-C1	DA

2. PROPRIETATEA / POSESIA													
Titularul dreptului / posesiei			Proprietar=1 / Posesor=0	Data nașterii / CUI	Domiciliu / Sediul	Cota parte	Identificator entitate asociată	Cotă parte teren UI	Mod de dobândire	Act juridic			Obs. privitoare la proprietar
Nume / Denumire	Inițiala tatălui	Prenume								Tip act	Nr. act / data	Emitent	
CARABAS		IULIU	1	31.08.1969	Strada: STEFAN OCTAVIAN IOSIF, Nr: 11, Bloc: B3, Ap: 12, Et: 4	1/2	1646		Convenție	act notarial	168 / 12.02.2013	POPESCU OANA	necasatorit, bun propriu
CARABAS		OVIDIU	1	31.08.1969	Romania, Jud. TIMIS, Loc. Timisoara	1/2	1646		Convenție	act notarial	168 / 12.02.2013	POPESCU OANA	necasatorit, bun propriu
CARABAS		IULIU	1	31.08.1969	Strada: STEFAN OCTAVIAN IOSIF, Nr: 11, Bloc: B3, Ap: 12, Et: 4	1/1	C1		Construire	act administrativ	Certificat de atestare a edificării construcției nr.6665 / 09.12.2015	PRIMARIA COMUNEI BECICHERECU MIC	
CARABAS		OVIDIU	1										

3. SARCINI / DEZMEMBRĂMINTE												
Titular			Data nașterii / CUI	Domiciliu / Sediul	Tipul sarcinii sau al dezmembrămintelor dreptului de proprietate	Cota parte	Identificator entitate asociată	Act juridic			Valoare ipotecă	Tip monedă
Nume / Denumire	Inițiala tatălui	Prenume						Tip act	Nr. act / data	Emitent		
-	-	-	-	-	-	-	-	-	-	-	-	-

4. NOTĂRI, PROCESE, INTERDICȚII				
Tipul notării	Tip act	Nr. act/ data	Emitent	Identificator entitate asociată
-	-	-	-	-

5. OBSERVAȚII		
Imobil împrejmuit/ neîmprejmuit	Imobil contestat/ necontestat	Alte observații
împrejmuit		



REGISTRUL CADASTRAL AL IMOBILELOR

ANEXA Nr. 2

UAT Becicherecu Mic
Zonă cooperativizată (Co)

Sector cadastral nr. 37

1. DESCRIEREA IMOBILULUI																
DATE TEREN											DATE CONSTRUCȚII					
Identificator teren	Adresă imobil	Număr cadastral	Nr. CF	Suprafața măsurată	Intravilan / extra.(I/E)	Nr. top.	Nr. tarla	Nr. parcelă	Categorie folosință	Suprafață parcelă	Identificator construcție	Cod grupă destinație	Suprafața construită	Nr. niveluri	Nr. CF	Constr. cu acte (DA/NU)
1647	Intravilan, Str. Liliacului, Nr.30, Loc. Becicherecu Mic, UAT. Becicherecu Mic, Jud. Timiș	Cc559/1/95	402290	489	I				CC	489						

2. PROPRIETATEA / POSESIA															
Titularul dreptului / posesiei			Proprietar=1 / Posesor=0	Data nașterii / CUI	Domiciliu / Sediu	Cota parte	Identificator entitate asociată	Cotă parte teren UI	Mod de dobândire	Act juridic			Obs. privitoare la proprietar		
Nume / Denumire	Inițiala tatălui	Prenume								Tip act	Nr. act / data	Emitent			
GAL		CSABA	1		Jud: Neidentificat,	1/1	1647	Convenție	act notarial	Contract De Vanzare-Cumparare nr. 0 / 01.01.2008	NP	si sotia			
GAL		RITTA-ANETA	1									bun comun			

3. SARCINI / DEZMEMBRĂMINTE												
Titular			Data nașterii / CUI	Domiciliu / Sediu	Tipul sarcinii sau al dezmembrămintelor dreptului de proprietate	Cota parte	Identificator entitate asociată	Act juridic			Valoare ipotecă	Tip monedă
Nume / Denumire	Inițiala tatălui	Prenume						Tip act	Nr. act / data	Emitent		
-	-	-	-	-	-	-	-	-	-	-	-	-

4. NOTĂRI, PROCESE, INTERDICȚII				
Tipul notării	Tip act	Nr. act/ data	Emitent	Identificator entitate asociată
Se notează nr. de conscriere nou: Str. Liliacului, nr. 30	act administrativ	Adeverinta 1349 / 24.02.2022	Primăria Comunei Becicherecu Mic	1647

5. OBSERVAȚII		
Imobil împrejmuit/ neîmprejmuit	Imobil contestat/ necontestat	Alte observații
Împrejmuit		



REGISTRUL CADASTRAL AL IMOBILELOR

ANEXA Nr. 2

UAT Becicherecu Mic
Zonă cooperativizată (Co)

Sector cadastral nr.37

1. DESCRIEREA IMOBILULUI																
DATE TEREN											DATE CONSTRUCȚII					
Identificator teren	Adresă imobil	Număr cadastral	Nr. CF	Suprafața măsurată	Intravilan / extra.(I/E)	Nr. top.	Nr. tarla	Nr. parcelă	Categorie folosință	Suprafață parcelă	Identificator construcție	Cod grupă destinație	Suprafața construită	Nr. niveluri	Nr. CF	Constr. cu acte (DA/NU)
1648	Intravilan, Str. Liliacului, Nr.28, Loc. Becicherecu Mic, UAT. Becicherecu Mic, Jud. Timiș	Cc559/1/96	402103	521	I		559/1	96	CC	521	1	CL	122	2	402103-C1	DA

2. PROPRIETATEA / POSESIA													
Titularul dreptului / posesiei			Proprietar=1 / Posesor=0	Data nașterii / CUI	Domiciliu / Sediul	Cota parte	Identificator entitate asociată	Cotă parte teren UI	Mod de dobândire	Act juridic			Obs. privitoare la proprietar
Nume / Denumire	Inițiala tatălui	Prenume								Tip act	Nr. act / data	Emitent	
MAROCICO		CIPRIAN LAURENTIU	1			1/1	1648		Convenție	act notarial	Contract De Cumparare nr. 0 / 01.01.2006	NP	casatorit cu
MAROCICO		MONICA CARMEN	1										bun comun
MAROCICO		CIPRIAN LAURENȚIU	1	09.11.1978	Strada: CUTEZATORILOR, Nr: 2, Ap: 12, Sc: B, Et: 2	1/1	C1		Construire	act administrativ	AC nr.4 / 12.02.2008	PRIM COM BECICHERECU MIC	si sotia
MAROCICO		MONICA CARMEN	1	20.09.1976	Strada: GAVRIL MUSICESCU, Nr: 33A, Ap: 7								bun comun

3. SARCINI / DEZMEMBRĂMINTE												
Titular			Data nașterii / CUI	Domiciliu / Sediul	Tipul sarcinii sau al dezmembrămintelor dreptului de proprietate	Cota parte	Identificator entitate asociată	Act juridic			Valoare ipotecă	Tip monedă
Nume / Denumire	Inițiala tatălui	Prenume						Tip act	Nr. act / data	Emitent		
-	-	-	-	-	-	-	-	-	-	-	-	-

4. NOTĂRI, PROCESE, INTERDICȚII				
Tipul notării	Tip act	Nr. act/ data	Emitent	Identificator entitate asociată
-	-	-	-	-

5. OBSERVAȚII		
Imobil împrejmuit/ neîmprejmuit	Imobil contestat/ necontestat	
Împrejmuit		



REGISTRUL CADASTRAL AL IMOBILELOR

ANEXA Nr. 2

UAT Becicherecu Mic
Zonă cooperativizată (Co)

Sector cadastral nr. 37

1. DESCRIEREA IMOBILULUI																
DATE TEREN											DATE CONSTRUCȚII					
Identificator teren	Adresă imobil	Număr cadastral	Nr. CF	Suprafața măsurată	Intravilan / extra.(I/E)	Nr. top.	Nr. tarla	Nr. parcelă	Categorie folosință	Suprafață parcelă	Identificator construcție	Cod grupă destinație	Suprafața construită	Nr. niveluri	Nr. CF	Constr. cu acte (DA/NU)
1649	Intravilan, Loc. Becicherecu Mic, UAT. Becicherecu Mic, Jud. Timiș		404002	57	I	A559/1/110/1/3/2	559/1/110	1/3	A	57						

2. PROPRIETATEA / POSESIA															
Titularul dreptului / posesiei			Proprietar=1 / Posesor=0	Data nașterii / CUI	Domiciliu / Sediu	Cota parte	Identificator entitate asociată	Cotă parte teren UI	Mod de dobândire	Act juridic			Obs. privitoare la proprietar		
Nume / Denumire	Inițiala tatălui	Prenume								Tip act	Nr. act / data	Emitent			
MAROCICO		MONICA-CARMEN	1	20.09.1976	Loc. Sănandrei, Nr.259, Jud. Timiș	1/1	1649	Convenție	act notarial	contract de vanzare aut. sub nr. 528 / 07.03.2018	HERDI MARIA-SNEJANA	si sotul			
MAROCICO		CIPRIAN-LAURENȚIU	1	09.11.1978	Loc. Sănandrei, Nr.259, Jud. Timiș							bun comun			

3. SARCINI / DEZMEMBRĂMINTE															
Titular			Data nașterii / CUI	Domiciliu / Sediu	Tipul sarcinii sau al dezmembrămintelor dreptului de proprietate	Cota parte	Identificator entitate asociată	Act juridic			Valoare ipotecă	Tip monedă			
Nume / Denumire	Inițiala tatălui	Prenume						Tip act	Nr. act / data	Emitent					
-	-	-	-	-	-	-	-	-	-	-	-	-			

4. NOTĂRI, PROCESE, INTERDICȚII															
Tipul notării						Tip act	Nr. act/ data	Emitent	Identificator entitate asociată						
-						-	-	-	-						

5. OBSERVAȚII															
Imobil împrejmuit/ neîmprejmuit				Imobil contestat/ necontestat				Alte observații							
Împrejmuit															



REGISTRUL CADASTRAL AL IMOBILELOR

ANEXA Nr. 2

UAT Becicherecu Mic
Zonă cooperativizată (Co)

Sector cadastral nr.37

1. DESCRIEREA IMOBILULUI																
DATE TEREN											DATE CONSTRUCȚII					
Identificator teren	Adresă imobil	Număr cadastral	Nr. CF	Suprafața măsurată	Intravilan / extra.(I/E)	Nr. top.	Nr. tarla	Nr. parcelă	Categorie folosință	Suprafață parcelă	Identificator construcție	Cod grupă destinație	Suprafața construită	Nr. niveluri	Nr. CF	Constr. cu acte (DA/NU)
1650	Intravilan, Str. LILIACULUI, Nr.26, Loc. Becicherecu Mic, UAT. Becicherecu Mic, Jud. Timiș	Cc559/1/97	402111	566	I		559/1	97	CC	566						

2. PROPRIETATEA / POSESIA													
Titularul dreptului / posesiei			Proprietar=1 / Posesor=0	Data nașterii / CUI	Domiciliu / Sediul	Cota parte	Identificator entitate asociată	Cotă parte teren UI	Mod de dobândire	Act juridic			Obs. privitoare la proprietar
Nume / Denumire	Inițiala tatălui	Prenume								Tip act	Nr. act / data	Emitent	
STAN		ADRIAN	1	30.05.1964	Loc. Timisoara, Bdul. Cetății, Nr.60, Bl.9, Sc. D, Ap.1, Jud. Timiș	1/1	1650		Convenție	act notarial	408 / 08.05.2020	NOTINGHER TEODORA	bun propriu

3. SARCINI / DEZMEMBRĂMINTE													
Titular			Data nașterii / CUI	Domiciliu / Sediul	Tipul sarcinii sau al dezmembrămintelor dreptului de proprietate	Cota parte	Identificator entitate asociată	Act juridic			Valoare ipotecă	Tip monedă	
Nume / Denumire	Inițiala tatălui	Prenume						Tip act	Nr. act / data	Emitent			
-	-	-	-	-	-	-	-	-	-	-	-	-	-

4. NOTĂRI, PROCESE, INTERDICȚII				
Tipul notării	Tip act	Nr. act/ data	Emitent	Identificator entitate asociată
Se notează nr. de conscriere nou: Str. Liliacului, nr. 26	act administrativ	Adeverinta 1349 / 24.02.2022	Primăria Comunei Becicherecu Mic	1650

5. OBSERVAȚII		
Imobil împrejmuit/ neîmprejmuit	Imobil contestat/ necontestat	Alte observații
Împrejmuit		



REGISTRUL CADASTRAL AL IMOBILELOR

ANEXA Nr. 2

UAT Becicherecu Mic
Zonă cooperativizată (Co)

Sector cadastral nr.37


1. DESCRIEREA IMOBILULUI																
DATE TEREN											DATE CONSTRUCȚII					
Identificator teren	Adresă imobil	Număr cadastral	Nr. CF	Suprafața măsurată	Intravilan / extra.(I/E)	Nr. top.	Nr. tarla	Nr. parcelă	Categorie folosință	Suprafață parcelă	Identificator construcție	Cod grupă destinație	Suprafața construită	Nr. niveluri	Nr. CF	Constr. cu acte (DA/NU)
1651	Intravilan, Str. Liliacului, Nr.24, Loc. Becicherecu Mic, UAT. Becicherecu Mic, Jud. Timiș	Cc559/1/98	402098	594	I		559/1	98	CC	594	1	CL	131	1	402098-C1	DA

2. PROPRIETATEA / POSESIA															
Titularul dreptului / posesiei			Proprietar=1 / Posesor=0	Data nașterii / CUI	Domiciliu / Sediu	Cota parte	Identificator entitate asociată	Cotă parte teren UI	Mod de dobândire	Act juridic			Obs. privitoare la proprietar		
Nume / Denumire	Inițiala tatălui	Prenume								Tip act	Nr. act / data	Emitent			
BIJAN		CIPRIAN-LAURENȚIU	1	02.01.1979	Loc. Caransebes, Str. SESU ROSU, Bl.3, Sc. A, Ap.1, Jud. Caraș-Severin	1/1	1651	Convenție	act notarial	930 / 07.10.2016	NISTOR IULIA	si sotia			
BIJAN		MIHAELA	1	26.09.1981	Romania, Jud. CARASSEVERIN, Loc. Caransebes, Str. SESU ROSU, Bl. 3, Sc. A, Ap. 1							bun comun			
BIJAN		CIPRIAN-LAURENȚIU	1	02.01.1979	Loc. Caransebes, Str. SESU ROSU, Bl.3, Sc. A, Ap.1, Jud. Caraș-Severin	1/1	C1	Construire	act administrativ	certificat de atestare a constructiei 4118 / 21.05.2019	PRIMARIA BECICHERECU MIC	si sotia			
BIJAN		MIHAELA	1	26.09.1981	Loc. Timisoara, Intr. Castanilor, Nr.2, Sc.A, Et.1, Ap.5, Jud. Timiș							bun comun			

3. SARCINI / DEZMEMBRĂMINTE												
Titular			Data nașterii / CUI	Domiciliu / Sediu	Tipul sarcinii sau al dezmembrămintelor dreptului de proprietate	Cota parte	Identificator entitate asociată	Act juridic			Valoare ipotecă	Tip monedă
Nume / Denumire	Inițiala tatălui	Prenume						Tip act	Nr. act / data	Emitent		
ALPHA BANK ROMÂNIA SA			5062063		Ipotecă		1651, C1	act notarial	1243 / 30.07.2019	Nistor Adina	147000	LEI

4. NOTĂRI, PROCESE, INTERDICȚII															
Tipul notării						Tip act		Nr. act/ data		Emitent		Identificator entitate asociată			
Interdicție de grevare cu sarcini si/sau servituti, in fav. - ALPHA BANK ROMÂNIA SA						act notarial		1243 / 30.07.2019		Nistor Adina		1651, C1			

5. OBSERVAȚII															
Imobil împrejmuit/ neîmprejmuit				Imobil contestat/ necontestat				Observații							
Împrejmuit															



REGISTRUL CADASTRAL AL IMOBILELOR

ANEXA Nr. 2

UAT Becicherecu Mic
Zonă cooperativizată (Co)

Sector cadastral nr. 37

1. DESCRIEREA IMOBILULUI																
DATE TEREN											DATE CONSTRUCȚII					
Identificator teren	Adresă imobil	Număr cadastral	Nr. CF	Suprafața măsurată	Intravilan / extra.(I/E)	Nr. top.	Nr. tarla	Nr. parcelă	Categorie folosință	Suprafață parcelă	Identificator construcție	Cod grupă destinație	Suprafața construită	Nr. niveluri	Nr. CF	Constr. cu acte (DA/NU)
1652	Intravilan, Str. Liliacului, Nr.22, Loc. Becicherecu Mic, UAT. Becicherecu Mic, Jud. Timiș	Cc559/1/99	402105	501	I				CC	501	1	CL	92	2	402105-C1	DA

2. PROPRIETATEA / POSESIA													
Titularul dreptului / posesiei			Proprietar=1 / Posesor=0	Data nașterii / CUI	Domiciliu / Sediul	Cota parte	Identificator entitate asociată	Cotă parte teren UI	Mod de dobândire	Act juridic			Obs. privitoare la proprietar
Nume / Denumire	Inițiala tatălui	Prenume								Tip act	Nr. act / data	Emitent	
ISTRATE		IONICA	1			1/1	1652		Convenție	act notarial	Contract De Cumparare nr. 0 / 01.01.2007	NP	necasarorita, bun propriu
ISTRATE		IONICA	1	10.02.1959	Loc. Timisoara, Str. COSMONAUTILOR, Nr.2, Sc.A, Et.4, Ap.35, Jud. Timiș	1/1	C1		Construire	act administrativ	certificat de atestare a edificării construcției nr.5894 / 27.09.2016	PRIMARIA BECICHERECU MIC	

3. SARCINI / DEZMEMBRĂMINTE												
Titular			Data nașterii / CUI	Domiciliu / Sediul	Tipul sarcinii sau al dezmembrămintelor dreptului de proprietate	Cota parte	Identificator entitate asociată	Act juridic			Valoare ipotecă	Tip monedă
Nume / Denumire	Inițiala tatălui	Prenume						Tip act	Nr. act / data	Emitent		
-	-	-	-	-	-	-	-	-	-	-	-	-

4. NOTĂRI, PROCESE, INTERDICȚII				
Tipul notării	Tip act	Nr. act / data	Emitent	Identificator entitate asociată
Se notează nr. de conscriere nou: Str. Liliacului, nr. 22	act administrativ	Adeverinta 1349 / 24.02.2022	Primăria Comunei Becicherecu Mic	1652, C1

5. OBSERVAȚII	
Imobil împrejmuit / neîmprejmuit	Imobil contestat / necontestat
Împrejmuit	



REGISTRUL CADASTRAL AL IMOBILELOR

ANEXA Nr. 2

UAT Becicherecu Mic
Zonă cooperativizată (Co)

Sector cadastral nr. 37

1. DESCRIEREA IMOBILULUI																
DATE TEREN											DATE CONSTRUCȚII					
Identificator teren	Adresă imobil	Număr cadastral	Nr. CF	Suprafața măsurată	Intravilan / extra.(I/E)	Nr. top.	Nr. tarla	Nr. parcelă	Categorie folosință	Suprafață parcelă	Identificator construcție	Cod grupă destinație	Suprafața construită	Nr. niveluri	Nr. CF	Constr. cu acte (DA/NU)
1653	Intravilan, Str. Liliacului, Nr.20, Loc. Becicherecu Mic, UAT. Becicherecu Mic, Jud. Timiș	Cc559/1/100	401313	491	I				CC	491						

2. PROPRIETATEA / POSESIA															
Titularul dreptului / posesiei			Proprietar=1 / Posesor=0	Data nașterii / CUI	Domiciliu / Sediul	Cota parte	Identificator entitate asociată	Cotă parte teren UI	Mod de dobândire	Act juridic			Obs. privitoare la proprietar		
Nume / Denumire	Inițiala tatălui	Prenume								Tip act	Nr. act / data	Emitent			
NITU		SORIN-ALIN	1	05.09.1972		1/1	1653		Convenție	act notarial	3905 / 23.11.2010	N.P.CIORICA MARIN EUGEN	necasatorit , bun propriu		

3. SARCINI / DEZMEMBRĂMINTE															
Titular			Data nașterii / CUI	Domiciliu / Sediul	Tipul sarcinii sau al dezmembrămintelor dreptului de proprietate	Cota parte	Identificator entitate asociată	Act juridic			Valoare ipotecă	Tip monedă			
Nume / Denumire	Inițiala tatălui	Prenume						Tip act	Nr. act / data	Emitent					
-	-	-	-	-	-	-	-	-	-	-	-	-	-		

4. NOTĂRI, PROCESE, INTERDICȚII															
Tipul notării						Tip act	Nr. act/ data	Emitent	Identificator entitate asociată						
Se notează nr. de conscriere nou: Str. Liliacului, nr. 20						act administrativ	Adeverinta 1349 / 24.02.2022	Primăria Comunei Becicherecu Mic	1653						

5. OBSERVAȚII															
Imobil împrejmuit/ neîmprejmuit				Imobil contestat/ necontestat				Alte observații							
Împrejmuit															



REGISTRUL CADASTRAL AL IMOBILELOR

ANEXA Nr. 2

UAT Becicherecu Mic
Zonă cooperativizată (Co)

Sector cadastral nr.37

1. DESCRIEREA IMOBILULUI																
DATE TEREN											DATE CONSTRUCȚII					
Identificator teren	Adresă imobil	Număr cadastral	Nr. CF	Suprafața măsurată	Intravilan / extra.(I/E)	Nr. top.	Nr. tarla	Nr. parcelă	Categorie folosință	Suprafață parcelă	Identificator construcție	Cod grupă destinație	Suprafața construită	Nr. niveluri	Nr. CF	Constr. cu acte (DA/NU)
1654	Intravilan, Str. Liliacului, Nr.18, Loc. Becicherecu Mic, UAT. Becicherecu Mic, Jud. Timiș	Cc 559/1/101	400415	510	I				CC	510						

2. PROPRIETATEA / POSESIA													
Titularul dreptului / posesiei			Proprietar=1 / Posesor=0	Data nașterii / CUI	Domiciliu / Sediu	Cota parte	Identificator entitate asociată	Cotă parte teren UI	Mod de dobândire	Act juridic			Obs. privitoare la proprietar
Nume / Denumire	Inițiala tatălui	Prenume								Tip act	Nr. act / data	Emitent	
ISTRATE		IONICA	1	10.02.1959	Loc. Timisoara, Str. COSMONAUTILOR, Nr.2, Sc.A, Et.4, Ap.35, Jud. Timiș	1/1	1654		Convenție	act notarial	163 / 19.04.2021	DUMITRU CĂLIN	necasaritoria, bun propriu

3. SARCINI / DEZMEMBRĂMINTE												
Titular			Data nașterii / CUI	Domiciliu / Sediu	Tipul sarcinii sau al dezmembrămintelor dreptului de proprietate	Cota parte	Identificator entitate asociată	Act juridic			Valoare ipotecă	Tip monedă
Nume / Denumire	Inițiala tatălui	Prenume						Tip act	Nr. act / data	Emitent		
-	-	-	-	-	-	-	-	-	-	-	-	-

4. NOTĂRI, PROCESE, INTERDICȚII				
Tipul notării	Tip act	Nr. act/ data	Emitent	Identificator entitate asociată
Se notează nr. de conscriere nou: Str. Liliacului, nr. 18	act administrativ	Adeverinta 1349 / 24.02.2022	Primăria Comunei Becicherecu Mic	1654

5. OBSERVAȚII		
Imobil împrejmuit/ neîmprejmuit	Imobil contestat/ necontestat	Alte observații
Împrejmuit		



REGISTRUL CADASTRAL AL IMOBILELOR

ANEXA Nr. 2

UAT Becicherecu Mic
Zonă cooperativizată (Co)

Sector cadastral nr. 37

1. DESCRIEREA IMOBILULUI																
DATE TEREN											DATE CONSTRUCȚII					
Identificator teren	Adresă imobil	Număr cadastral	Nr. CF	Suprafața măsurată	Intravilan / extra.(I/E)	Nr. top.	Nr. tarla	Nr. parcelă	Categorie folosință	Suprafață parcelă	Identificator construcție	Cod grupă destinație	Suprafața construită	Nr. niveluri	Nr. CF	Constr. cu acte (DA/NU)
1655	Intravilan, Str. Liliacului, Nr.16, Loc. Becicherecu Mic, UAT. Becicherecu Mic, Jud. Timiș	Cc559/1/102	401945	489	I				CC	489						

2. PROPRIETATEA / POSESIA													
Titularul dreptului / posesiei			Proprietar=1 / Posesor=0	Data nașterii / CUI	Domiciliu / Sediu	Cota parte	Identificator entitate asociată	Cotă parte teren UI	Mod de dobândire	Act juridic			Obs. privitoare la proprietar
Nume / Denumire	Inițiala tatălui	Prenume								Tip act	Nr. act / data	Emitent	
POGAN		REMUS - TRAIAN	1			1/1	1655		Convenție	act notarial	Contract De Vanzare-Cumparare nr. 0 / 01.01.2008	NP	căsătorit cu
POGAN		DANIELA	1										bun comun

3. SARCINI / DEZMEMBRĂMINTE												
Titular			Data nașterii / CUI	Domiciliu / Sediu	Tipul sarcinii sau al dezmembrămintelor dreptului de proprietate	Cota parte	Identificator entitate asociată	Act juridic			Valoare ipotecă	Tip monedă
Nume / Denumire	Inițiala tatălui	Prenume						Tip act	Nr. act / data	Emitent		
-	-	-	-	-	-	-	-	-	-	-	-	-

4. NOTĂRI, PROCESE, INTERDICȚII				
Tipul notării	Tip act	Nr. act/ data	Emitent	Identificator entitate asociată
Se notează nr. de conscriere nou: Str. Liliacului, nr. 16	act administrativ	Adeverinta 1349 / 24.02.2022	Primăria Comunei Becicherecu Mic	1655

5. OBSERVAȚII		
Imobil împrejmuit/ neîmprejmuit	Imobil contestat/ necontestat	Alte observații
Împrejmuit		



REGISTRUL CADASTRAL AL IMOBILELOR

ANEXA Nr. 2

UAT Becicherecu Mic
Zonă cooperativizată (Co)

Sector cadastral nr. 37

1. DESCRIEREA IMOBILULUI																
DATE TEREN											DATE CONSTRUCȚII					
Identificator teren	Adresă imobil	Număr cadastral	Nr. CF	Suprafața măsurată	Intravilan / extra.(I/E)	Nr. top.	Nr. tarla	Nr. parcelă	Categorie folosință	Suprafață parcelă	Identificator construcție	Cod grupă destinație	Suprafața construită	Nr. niveluri	Nr. CF	Constr. cu acte (DA/NU)
1656	Intravilan, Str. Liliacului, Nr.14, Loc. Becicherecu Mic, UAT. Becicherecu Mic, Jud. Timiș	Cc559/1/103	401950	496	I				CC	496						

2. PROPRIETATEA / POSESIA															
Titularul dreptului / posesiei			Proprietar=1 / Posesor=0	Data nașterii / CUI	Domiciliu / Sediu	Cota parte	Identificator entitate asociată	Cotă parte teren UI	Mod de dobândire	Act juridic			Obs. privitoare la proprietar		
Nume / Denumire	Inițiala tatălui	Prenume								Tip act	Nr. act / data	Emitent			
POGAN		REMUS - TRAIAN	1			1/1	1656		Convenție	act notarial	Contract De Vanzare-Cumparare nr. 0 / 01.01.2008	NP	căsătorit cu		
POGAN		DANIELA	1										bun comun		

3. SARCINI / DEZMEMBRĂMINTE												
Titular			Data nașterii / CUI	Domiciliu / Sediu	Tipul sarcinii sau al dezmembrămintelor dreptului de proprietate	Cota parte	Identificator entitate asociată	Act juridic			Valoare ipotecă	Tip monedă
Nume / Denumire	Inițiala tatălui	Prenume						Tip act	Nr. act / data	Emitent		
-	-	-	-	-	-	-	-	-	-	-	-	-

4. NOTĂRI, PROCESE, INTERDICȚII				
Tipul notării	Tip act	Nr. act/ data	Emitent	Identificator entitate asociată
Se notează nr. de conscriere nou: Str. Liliacului, nr. 14	act administrativ	Adeverinta 1349 / 24.02.2022	Primăria Comunei Becicherecu Mic	1656

5. OBSERVAȚII		
Imobil împrejmuit/ neîmprejmuit	Imobil contestat/ necontestat	Alte observații
Împrejmuit		



REGISTRUL CADASTRAL AL IMOBILELOR

ANEXA Nr. 2

UAT Becicherecu Mic
Zonă cooperativizată (Co)

Sector cadastral nr. 37

1. DESCRIEREA IMOBILULUI																
DATE TEREN											DATE CONSTRUCȚII					
Identificator teren	Adresă imobil	Număr cadastral	Nr. CF	Suprafața măsurată	Intravilan / extra.(I/E)	Nr. top.	Nr. tarla	Nr. parcelă	Categorie folosință	Suprafață parcelă	Identificator construcție	Cod grupă destinație	Suprafața construită	Nr. niveluri	Nr. CF	Constr. cu acte (DA/NU)
1657	Intravilan, Str. Liliacului, Nr.12, Loc. Becicherecu Mic, UAT. Becicherecu Mic, Jud. Timiș	Cc559/1/104	403659	496	I				CC	496						

2. PROPRIETATEA / POSESIA													
Titularul dreptului / posesiei			Proprietar=1 / Posesor=0	Data nașterii / CUI	Domiciliu / Sediu	Cota parte	Identificator entitate asociată	Cotă parte teren UI	Mod de dobândire	Act juridic			Obs. privitoare la proprietar
Nume / Denumire	Inițiala tatălui	Prenume								Tip act	Nr. act / data	Emitent	
RETEGAN		OLIVIU	1	06.11.1990	Loc. Lugoj, Str. Făgetului, Nr.25, Jud. Timiș	1/1	1657		Convenție	act notarial	206 / 09.08.2021	Stefaniga Marinela	casatorit cu
RETEGAN		MIHAELA	1	28.11.1991	Loc. Lipova, Str. Stefan Cel Mare, Nr.25, Jud. Arad								bun comun

3. SARCINI / DEZMEMBRĂMINTE												
Titular			Data nașterii / CUI	Domiciliu / Sediu	Tipul sarcinii sau al dezmembrămintelor dreptului de proprietate	Cota parte	Identificator entitate asociată	Act juridic			Valoare ipotecă	Tip monedă
Nume / Denumire	Inițiala tatălui	Prenume						Tip act	Nr. act / data	Emitent		
-	-	-	-	-	-	-	-	-	-	-	-	-

4. NOTĂRI, PROCESE, INTERDICȚII				
Tipul notării	Tip act	Nr. act/ data	Emitent	Identificator entitate asociată
Se notează nr. de conscriere nou: Str. Liliacului, nr. 12	act administrativ	Adeverinta 1349 / 24.02.2022	Primăria Comunei Becicherecu Mic	1657

5. OBSERVAȚII		
Imobil împrejmuit/ neîmprejmuit	Imobil contestat/ necontestat	Alte observații
Împrejmuit		



REGISTRUL CADASTRAL AL IMOBILELOR

ANEXA Nr. 2

UAT Becicherecu Mic
Zonă cooperativizată (Co)

Sector cadastral nr. 37

1. DESCRIEREA IMOBILULUI																
DATE TEREN											DATE CONSTRUCȚII					
Identificator teren	Adresă imobil	Număr cadastral	Nr. CF	Suprafața măsurată	Intravilan / extra.(I/E)	Nr. top.	Nr. tarla	Nr. parcelă	Categorie folosință	Suprafață parcelă	Identificator construcție	Cod grupă destinație	Suprafața construită	Nr. niveluri	Nr. CF	Constr. cu acte (DA/NU)
1658	Intravilan, Str. Liliacului, Nr.10, Loc. Becicherecu Mic, UAT. Becicherecu Mic, Jud. Timiș	Cc559/1/105	402306	500	I				CC	500	1	CL	116	1	402306-C1	DA

2. PROPRIETATEA / POSESIA															
Titularul dreptului / posesiei			Proprietar=1 / Posesor=0	Data nașterii / CUI	Domiciliu / Sediul	Cota parte	Identificator entitate asociată	Cotă parte teren UI	Mod de dobândire	Act juridic			Obs. privitoare la proprietar		
Nume / Denumire	Inițiala tatălui	Prenume								Tip act	Nr. act / data	Emitent			
NECHITA		MIHAI PETRU	1	21.07.1986		1/1	1658		Convenție	act notarial	contract de vânzare , autentificat sub nr.1521 / 23.10.2012	NP GRAUR ELISABETA	si sotia		
NECHITA		NICOLETA	1	17.09.1985									bun comun		
NECHITA		MIHAI-PETRU	1	21.07.1986	Loc. Timisoara, Str. MIRCEA CEL BĂTRÎN, Bl.40, Et.4, Ap.15, Jud. Timiș	1/1	C1		Construire	act administrativ	1338 / 18.02.2019	PRIMARIA COMUNEI BECICHERECU MIC	și soția		
NECHITA		NICOLETA	1	17.09.1985	Loc. Timisoara, Str. MIRCEA CEL BĂTRÎN, Bl.40, Et.4, Ap.15, Jud. Timiș								bun comun		

3. SARCINI / DEZMEMBRĂMINTE															
Titular			Data nașterii / CUI	Domiciliu / Sediul	Tipul sarcinii sau al dezmembrămintelor dreptului de proprietate	Cota parte	Identificator entitate asociată	Act juridic			Valoare ipotecă	Tip monedă			
Nume / Denumire	Inițiala tatălui	Prenume						Tip act	Nr. act / data	Emitent					
-	-	-	-	-	-	-	-	-	-	-	-	-	-		

4. NOTĂRI, PROCESE, INTERDICȚII															
Tipul notării						Tip act	Nr. act/ data	Emitent	Identificator entitate asociată						
-						-	-	-	-						

5. OBSERVAȚII															
Imobil împrejmuit/ neîmprejmuit				Imobil contestat/ necontestat				Alte observații							
Împrejmuit															



REGISTRUL CADASTRAL AL IMOBILELOR

ANEXA Nr. 2

UAT Becicherecu Mic
Zonă cooperativizată (Co)

Sector cadastral nr. 37

1. DESCRIEREA IMOBILULUI																
DATE TEREN											DATE CONSTRUCȚII					
Identificator teren	Adresă imobil	Număr cadastral	Nr. CF	Suprafața măsurată	Intravilan / extra.(I/E)	Nr. top.	Nr. tarla	Nr. parcelă	Categorie folosință	Suprafață parcelă	Identificator construcție	Cod grupă destinație	Suprafața construită	Nr. niveluri	Nr. CF	Constr. cu acte (DA/NU)
1659	Intravilan, Str. Liliacului, Nr.8, Loc. Becicherecu Mic, UAT. Becicherecu Mic, Jud. Timiș	Cc559/1/106	400257	497	I				CC	497	1	CL	84	1	400257-C1	DA
											2	CA	15	1	400257-C2	DA

2. PROPRIETATEA / POSESIA															
Titularul dreptului / posesiei			Proprietar=1 / Posesor=0	Data nașterii / CUI	Domiciliu / Sediul	Cota parte	Identificator entitate asociată	Cotă parte teren UI	Mod de dobândire	Act juridic			Obs. privitoare la proprietar		
Nume / Denumire	Inițiala tatălui	Prenume								Tip act	Nr. act / data	Emitent			
MODORAN		ION	1			1/1	1659		Convenție	act notarial	Contract De Vanzare-Cumparare nr. 0 / 01.01.2006	NP	casatorit cu		
MODORAN		DOMNICA	1		bun comun										
MODORAN		ION	1	12.09.1952	Romania, Jud. TIMIS, Loc. Becicherecu Mic, Str. LIEGE, Nr. Postal 8, Bl. 98, Ap. 2	1/1	C1, C2		Construire	act administrativ	certificat de atestare a edificării construcției nr.944 / 06.03.2012	PRIMARIA BECICHERECU MIC	si sotia		
MODORAN		DOMNICA	1	19.01.1959									bun comun		

3. SARCINI / DEZMEMBRĂMINTE													
Titular			Data nașterii / CUI	Domiciliu / Sediul	Tipul sarcinii sau al dezmembrămintelor dreptului de proprietate	Cota parte	Identificator entitate asociată	Act juridic			Valoare ipotecă	Tip monedă	
Nume / Denumire	Inițiala tatălui	Prenume						Tip act	Nr. act / data	Emitent			
-	-	-	-	-	-	-	-	-	-	-	-	-	-

4. NOTĂRI, PROCESE, INTERDICȚII				
Tipul notării	Tip act	Nr. act / data	Emitent	Identificator entitate asociată
-	-	-	-	-

5. OBSERVAȚII	
Imobil împrejmuit / neîmprejmuit	Imobil contestat / necontestat
împrejmuit	



REGISTRUL CADASTRAL AL IMOBILELOR

ANEXA Nr. 2

UAT Becicherecu Mic
Zonă cooperativizată (Co)

Sector cadastral nr. 37

1. DESCRIEREA IMOBILULUI																
DATE TEREN											DATE CONSTRUCȚII					
Identificator teren	Adresă imobil	Număr cadastral	Nr. CF	Suprafața măsurată	Intravilan / extra.(I/E)	Nr. top.	Nr. tarla	Nr. parcelă	Categorie folosință	Suprafață parcelă	Identificator construcție	Cod grupă destinație	Suprafața construită	Nr. niveluri	Nr. CF	Constr. cu acte (DA/NU)
1660	Intravilan, Str. Liliacului, Nr.6, Loc. Becicherecu Mic, UAT. Becicherecu Mic, Jud. Timiș	Cc559/1/107	400167	499	I				CC	499						

2. PROPRIETATEA / POSESIA													
Titularul dreptului / posesiei			Proprietar=1 / Posesor=0	Data nașterii / CUI	Domiciliu / Sediu	Cota parte	Identificator entitate asociată	Cotă parte teren UI	Mod de dobândire	Act juridic			Obs. privitoare la proprietar
Nume / Denumire	Inițiala tatălui	Prenume								Tip act	Nr. act / data	Emitent	
SZASZ		CSABA-ROBERT	1	09.12.1986	Loc. Timisoara, Calea. TORONTALULUI, Nr.10, Jud. Timiș	1/2	1660		Convenție	act notarial	57 / 19.01.2021	Rusu Camelia Domnica	necasatorit, bun propriu
CLIPICI		ELENA-EMANUELA	1	09.01.1986	Loc. Timisoara, Str. Cugir, Nr.2, Bl.3, Sc.B, Et.2, Ap.6, Jud. Timiș	1/2	1660		Convenție	act notarial	57 / 19.01.2021	Rusu Camelia Domnica	necasatorita, bun propriu

3. SARCINI / DEZMEMBRĂMINTE													
Titular			Data nașterii / CUI	Domiciliu / Sediu	Tipul sarcinii sau al dezmembrămintelor dreptului de proprietate	Cota parte	Identificator entitate asociată	Act juridic			Valoare ipotecă	Tip monedă	
Nume / Denumire	Inițiala tatălui	Prenume						Tip act	Nr. act / data	Emitent			
-	-	-	-	-	-	-	-	-	-	-	-	-	-

4. NOTĂRI, PROCESE, INTERDICȚII				
Tipul notării	Tip act	Nr. act/ data	Emitent	Identificator entitate asociată
Se notează nr. de conscriere nou: Str. Liliacului, nr. 6	act administrativ	Adeverinta 1349 / 24.02.2022	Primăria Comunei Becicherecu Mic	1660

5. OBSERVAȚII		
Imobil împrejmuit/ neîmprejmuit	Imobil contestat/ necontestat	Alte observații
Împrejmuit		



REGISTRUL CADASTRAL AL IMOBILELOR

ANEXA Nr. 2

UAT Becicherecu Mic
Zonă cooperativizată (Co)

Sector cadastral nr. 37

1. DESCRIEREA IMOBILULUI																
DATE TEREN											DATE CONSTRUCȚII					
Identificator teren	Adresă imobil	Număr cadastral	Nr. CF	Suprafața măsurată	Intravilan / extra.(I/E)	Nr. top.	Nr. tarla	Nr. parcelă	Categorie folosință	Suprafață parcelă	Identificator construcție	Cod grupă destinație	Suprafața construită	Nr. niveluri	Nr. CF	Constr. cu acte (DA/NU)
1661	Intravilan, Str. Liliacului, Nr.4, Loc. Becicherecu Mic, UAT. Becicherecu Mic, Jud. Timiș	Cc559/1/108	402099	497	I				CC	497						

2. PROPRIETATEA / POSESIA													
Titularul dreptului / posesiei			Proprietar=1 / Posesor=0	Data nașterii / CUI	Domiciliu / Sediu	Cota parte	Identificator entitate asociată	Cotă parte teren UI	Mod de dobândire	Act juridic			Obs. privitoare la proprietar
Nume / Denumire	Inițiala tatălui	Prenume								Tip act	Nr. act / data	Emitent	
DANCIU		SORIN	1			1/1	1661		Convenție	act notarial	Contract De Vanzare-Cumparare nr. 0 / 01.01.2007	NP	casatorit, bun comun

3. SARCINI / DEZMEMBRĂMINTE												
Titular			Data nașterii / CUI	Domiciliu / Sediu	Tipul sarcinii sau al dezmembrămintelor dreptului de proprietate	Cota parte	Identificator entitate asociată	Act juridic			Valoare ipotecă	Tip monedă
Nume / Denumire	Inițiala tatălui	Prenume						Tip act	Nr. act / data	Emitent		
-	-	-	-	-	-	-	-	-	-	-	-	-

4. NOTĂRI, PROCESE, INTERDICȚII				
Tipul notării	Tip act	Nr. act/ data	Emitent	Identificator entitate asociată
Se notează nr. de conscriere nou: Str. Liliacului, nr. 4	act administrativ	Adeverinta 1349 / 24.02.2022	Primăria Comunei Becicherecu Mic	1661

5. OBSERVAȚII		
Imobil împrejmuit/ neîmprejmuit	Imobil contestat/ necontestat	Alte observații
Parțial împrejmuit		extins



REGISTRUL CADASTRAL AL IMOBILELOR

ANEXA Nr. 2

UAT Becicherecu Mic
Zonă cooperativizată (Co)

Sector cadastral nr.37

1. DESCRIEREA IMOBILULUI																
DATE TEREN											DATE CONSTRUCȚII					
Identificator teren	Adresă imobil	Număr cadastral	Nr. CF	Suprafața măsurată	Intravilan / extra.(I/E)	Nr. top.	Nr. tarla	Nr. parcelă	Categorie folosință	Suprafață parcelă	Identificator construcție	Cod grupă destinație	Suprafața construită	Nr. niveluri	Nr. CF	Constr. cu acte (DA/NU)
1662	Intravilan, Str. Liliacului, Nr.2, Loc. Becicherecu Mic, UAT. Becicherecu Mic, Jud. Timiș	Cc559/1/109	400180	497	I				CC	497	1	CL	78	2	400180-C1	DA

2. PROPRIETATEA / POSESIA															
Titularul dreptului / posesiei			Proprietar=1 / Posesor=0	Data nașterii / CUI	Domiciliu / Sediul	Cota parte	Identificator entitate asociată	Cotă parte teren UI	Mod de dobândire	Act juridic			Obs. privitoare la proprietar		
Nume / Denumire	Inițiala tatălui	Prenume								Tip act	Nr. act / data	Emitent			
DOMSA		DORIN-CONSTANTIN	1	20.05.1976		1/1	1662, C1	Convenție	act notarial	529 / 17.05.2011	NP.BAC IOAN-ALIN	si sotia			
DOMSA		RALUCA ANDREEA	1	17.03.1981								bun comun			

3. SARCINI / DEZMEMBRĂMINTE															
Titular			Data nașterii / CUI	Domiciliu / Sediul	Tipul sarcinii sau al dezmembrămintelor dreptului de proprietate	Cota parte	Identificator entitate asociată	Act juridic			Valoare ipotecă	Tip monedă			
Nume / Denumire	Inițiala tatălui	Prenume						Tip act	Nr. act / data	Emitent					
-	-	-	-	-	-	-	-	-	-	-	-	-			

4. NOTĂRI, PROCESE, INTERDICȚII															
Tipul notării						Tip act	Nr. act/ data	Emitent	Identificator entitate asociată						
-						-	-	-	-						

5. OBSERVAȚII															
Imobil împrejmuit/ neîmprejmuit				Imobil contestat/ necontestat				Alte observații							
Împrejmuit															



REGISTRUL CADASTRAL AL IMOBILELOR

ANEXA Nr. 2

UAT Becicherecu Mic
Zonă cooperativizată (Co)

Sector cadastral nr.37

1. DESCRIEREA IMOBILULUI																
DATE TEREN											DATE CONSTRUCȚII					
Identificator teren	Adresă imobil	Număr cadastral	Nr. CF	Suprafața măsurată	Intravilan / extra.(I/E)	Nr. top.	Nr. tarla	Nr. parcelă	Categorie folosință	Suprafață parcelă	Identificator construcție	Cod grupă destinație	Suprafața construită	Nr. niveluri	Nr. CF	Constr. cu acte (DA/NU)
1828	Intravilan, Str. LACULUI, Loc. Becicherecu Mic, UAT. Becicherecu Mic, Jud. Timiș		403935	2016	I	A559/1/110/1/2/1	559/1/110	1/2/3	DR	2016						

2. PROPRIETATEA / POSESIA															
Titularul dreptului / posesiei			Proprietar=1 / Posesor=0	Data nașterii / CUI	Domiciliu / Sediu	Cota parte	Identificator entitate asociată	Cotă parte teren UI	Mod de dobândire	Act juridic			Obs. privitoare la proprietar		
Nume / Denumire	Inițiala tatălui	Prenume								Tip act	Nr. act / data	Emitent			
COMUNA BECICHERECU MIC			1	4691685	Strada: BANATULUI, Nr:	1/1	1828		Lege	act administrativ	108 HCL / 15.06.2015	CONSILIUL LOCAL AL COMUNEI BECICHERECU MIC	domeniul public		
CONSILIUL LOCAL BECICHERECU MIC			0	9999999999999			1828			act administrativ	HCL nr.26 / 03.02.2020	CONS. LOC AL COM BECICHERECU MIC			

3. SARCINI / DEZMEMBRĂMINTE													
Titular			Data nașterii / CUI	Domiciliu / Sediu	Tipul sarcinii sau al dezmembrămintelor dreptului de proprietate	Cota parte	Identificator entitate asociată	Act juridic			Valoare ipotecă	Tip monedă	
Nume / Denumire	Inițiala tatălui	Prenume						Tip act	Nr. act / data	Emitent			
-	-	-	-	-	-	-	-	-	-	-	-	-	-

4. NOTĂRI, PROCESE, INTERDICȚII				
Tipul notării	Tip act	Nr. act / data	Emitent	Identificator entitate asociată
In baza HCL 26/2020 se noteaza apartenenta la domeniul public al comunei Becicherecu Mic si se inscrie dreptul de administrare in favoarea Consiliului Local Becicherecu Mic.	act administrativ	HCL nr.26 / 03.02.2020	CONS. LOC AL COM BECICHERECU MIC	1828

5. OBSERVAȚII		
Imobil împrejmuit / neîmprejmuit	Imobil contestat / necontestat	Alte observații
Neîmprejmuit		STRAZI - Strada Lacului



REGISTRUL CADASTRAL AL IMOBILELOR

ANEXA Nr. 2

UAT Becicherecu Mic
Zonă cooperativizată (Co)

Sector cadastral nr.37

1. DESCRIEREA IMOBILULUI																
DATE TEREN											DATE CONSTRUCȚII					
Identificator teren	Adresă imobil	Număr cadastral	Nr. CF	Suprafața măsurată	Intravilan / extra.(I/E)	Nr. top.	Nr. tarla	Nr. parcelă	Categorie folosință	Suprafață parcelă	Identificator construcție	Cod grupă destinație	Suprafața construită	Nr. niveluri	Nr. CF	Constr. cu acte (DA/NU)
1833	Intravilan, Str. MACULUI, Loc. Becicherecu Mic, UAT. Becicherecu Mic, Jud. Timiș		404019	6636	I	Ds559/1/110/-1/2/3/1	559/1/110	1/2/3/1	DR	6636						

2. PROPRIETATEA / POSESIA															
Titularul dreptului / posesiei			Proprietar=1 / Posesor=0	Data nașterii / CUI	Domiciliu / Sediu	Cota parte	Identificator entitate asociată	Cotă parte teren UI	Mod de dobândire	Act juridic			Obs. privitoare la proprietar		
Nume / Denumire	Inițiala tatălui	Prenume								Tip act	Nr. act / data	Emitent			
COMUNA BECICHERECU MIC			1	4691685		1/1	1833		Lege	act administrativ	HCL 26 / 03.02.2020	CONS LOC AL COM BECICHERECU MIC	domeniu public		
CONSILIUL LOCAL BECICHERECU MIC			0	9999999999999			1833			act administrativ	HCL 26 / 03.02.2020	CONS LOC AL COM BECICHERECU MIC			

3. SARCINI / DEZMEMBRĂMINTE															
Titular			Data nașterii / CUI	Domiciliu / Sediu	Tipul sarcinii sau al dezmembrămintelor dreptului de proprietate	Cota parte	Identificator entitate asociată	Act juridic			Valoare ipotecă	Tip monedă			
Nume / Denumire	Inițiala tatălui	Prenume						Tip act	Nr. act / data	Emitent					
-	-	-	-	-	-	-	-	-	-	-	-	-	-		

4. NOTĂRI, PROCESE, INTERDICȚII															
Tipul notării						Tip act	Nr. act / data	Emitent	Identificator entitate asociată						
-						-	-	-	-						

5. OBSERVAȚII															
Imobil împrejmuit / neîmprejmuit				Imobil contestat / necontestat				Alte observații							
Neîmprejmuit								STRADA - Strada Macului							



REGISTRUL CADASTRAL AL IMOBILELOR

ANEXA Nr. 2

UAT Becicherecu Mic
Zonă cooperativizată (Co)

Sector cadastral nr.37

1. DESCRIEREA IMOBILULUI																
DATE TEREN											DATE CONSTRUCȚII					
Identificator teren	Adresă imobil	Număr cadastral	Nr. CF	Suprafața măsurată	Intravilan / extra.(I/E)	Nr. top.	Nr. tarla	Nr. parcelă	Categorie folosință	Suprafață parcelă	Identificator construcție	Cod grupă destinație	Suprafața construită	Nr. niveluri	Nr. CF	Constr. cu acte (DA/NU)
1835	Intravilan, Str. Liliacului, Loc. Becicherecu Mic, UAT. Becicherecu Mic, Jud. Timiș		404001	5143	I	A559/1/110/1/3/1	559/1/110	1/3	DR	5143						

2. PROPRIETATEA / POSESIA															
Titularul dreptului / posesiei			Proprietar=1 / Posesor=0	Data nașterii / CUI	Domiciliu / Sediul	Cota parte	Identificator entitate asociată	Cotă parte teren UI	Mod de dobândire	Act juridic			Obs. privitoare la proprietar		
Nume / Denumire	Inițiala tatălui	Prenume								Tip act	Nr. act / data	Emitent			
COMUNA BECICHERECU MIC			1	4691685		1/1	1835		Lege	act administrativ	26 / 03.02.2020	CONS LOC AL COM BECICHERECU MIC	domeniu public		

3. SARCINI / DEZMEMBRĂMINTE													
Titular			Data nașterii / CUI	Domiciliu / Sediul	Tipul sarcinii sau al dezmembrămintelor dreptului de proprietate	Cota parte	Identificator entitate asociată	Act juridic			Valoare ipotecă	Tip monedă	
Nume / Denumire	Inițiala tatălui	Prenume						Tip act	Nr. act / data	Emitent			
-	-	-	-	-	-	-	-	-	-	-	-	-	-

4. NOTĂRI, PROCESE, INTERDICȚII				
Tipul notării	Tip act	Nr. act / data	Emitent	Identificator entitate asociată
-	-	-	-	-

5. OBSERVAȚII		
Imobil împrejmuit / neîmprejmuit	Imobil contestat / necontestat	Alte observații
Neîmprejmuit		STRAZI INTRAVILAN - Strada Liliacului



REGISTRUL CADASTRAL AL IMOBILELOR

ANEXA Nr. 2

UAT Becicherecu Mic
Zonă cooperativizată (Co)

Sector cadastral nr.37

1. DESCRIEREA IMOBILULUI																
DATE TEREN											DATE CONSTRUCȚII					
Identificator teren	Adresă imobil	Număr cadastral	Nr. CF	Suprafața măsurată	Intravilan / extra.(I/E)	Nr. top.	Nr. tarla	Nr. parcelă	Categorie folosință	Suprafață parcelă	Identificator construcție	Cod grupă destinație	Suprafața construită	Nr. niveluri	Nr. CF	Constr. cu acte (DA/NU)
1836	Intravilan, Loc. Becicherecu Mic, UAT. Becicherecu Mic, Jud. Timiș		403860	98	I	A559/1/110/2/3/3			A	98						

2. PROPRIETATEA / POSESIA															
Titularul dreptului / posesiei			Proprietar=1 / Posesor=0	Data nașterii / CUI	Domiciliu / Sediu	Cota parte	Identificator entitate asociată	Cotă parte teren UI	Mod de dobândire	Act juridic			Obs. privitoare la proprietar		
Nume / Denumire	Inițiala tatălui	Prenume								Tip act	Nr. act / data	Emitent			
COMUNA BECICHERECU MIC			1	4691685	Strada: BANATULUI, Nr:	1/1	1836		Lege	act administrativ	108 HCL / 15.06.2015	CONSILIUL LOCAL AL COMUNEI BECICHERECU MIC	domeniu privat		

3. SARCINI / DEZMEMBRĂMINTE												
Titular			Data nașterii / CUI	Domiciliu / Sediu	Tipul sarcinii sau al dezmembrămintelor dreptului de proprietate	Cota parte	Identificator entitate asociată	Act juridic			Valoare ipotecă	Tip monedă
Nume / Denumire	Inițiala tatălui	Prenume						Tip act	Nr. act / data	Emitent		
-	-	-	-	-	-	-	-	-	-	-	-	-

4. NOTĂRI, PROCESE, INTERDICȚII				
Tipul notării	Tip act	Nr. act/ data	Emitent	Identificator entitate asociată
-	-	-	-	-

5. OBSERVAȚII		
Imobil împrejmuit/ neimprejmuit	Imobil contestat/ necontestat	Alte observații
Împrejmuit		



REGISTRUL CADASTRAL AL IMOBILELOR

ANEXA Nr. 2

UAT Becicherecu Mic
Zonă cooperativizată (Co)

Sector cadastral nr. 37

1. DESCRIEREA IMOBILULUI											DATE CONSTRUCȚII					
DATE TEREN																
Identificator teren	Adresă imobil	Număr cadastral	Nr. CF	Suprafața măsurată	Intravilan / extra.(I/E)	Nr. top.	Nr. tarla	Nr. parcelă	Categorie folosință	Suprafață parcelă	Identificator construcție	Cod grupă destinație	Suprafața construită	Nr. niveluri	Nr. CF	Constr. cu acte (DA/NU)
1840	Tarla: 559, Parcela: 2/4		403727	31381	E	Ps 559/2/3	559	2/4	A	31381						

2. PROPRIETATEA / POSESIA													
Titularul dreptului / posesiei			Proprietar=1 / Posesor=0	Data nașterii / CUI	Domiciliu / Sediul	Cota parte	Identificator entitate asociată	Cotă parte teren UI	Mod de dobândire	Act juridic			Obs. privitoare la proprietar
Nume / Denumire	Inițiala tatălui	Prenume								Tip act	Nr. act / data	Emitent	
BUZATU		CORNELIA-LUCREȚIA	1	24.02.1960		1/1	1840		Convenție	act notarial	contract de vânzare-cumpărare autentificat sub nr. 1459 / 22.12.2009	N.P.SICA SILVIA	și soțul
BUZATU		CONSTANTIN	1										bun comun

3. SARCINI / DEZMEMBRĂMINTE												
Titular			Data nașterii / CUI	Domiciliu / Sediul	Tipul sarcinii sau al dezmembrămintelor dreptului de proprietate	Cota parte	Identificator entitate asociată	Act juridic			Valoare ipotecă	Tip monedă
Nume / Denumire	Inițiala tatălui	Prenume						Tip act	Nr. act / data	Emitent		
-	-	-	-	-	-	-	-	-	-	-	-	-

4. NOTĂRI, PROCESE, INTERDICȚII				
Tipul notării	Tip act	Nr. act/ data	Emitent	Identificator entitate asociată
-	-	-	-	-

5. OBSERVAȚII		
Imobil împrumuit/ neîmprumuit	Imobil contestat/ necontestat	Alte observații
Neîmprumuit		



REGISTRUL CADASTRAL AL IMOBILELOR

ANEXA Nr. 2

UAT Becicherecu Mic
Zonă cooperativizată (Co)

Sector cadastral nr. 37

1. DESCRIEREA IMOBILULUI																
DATE TEREN											DATE CONSTRUCȚII					
Identificator teren	Adresă imobil	Număr cadastral	Nr. CF	Suprafața măsurată	Intravilan / extra.(I/E)	Nr. top.	Nr. tarla	Nr. parcelă	Categorie folosință	Suprafață parcelă	Identificator construcție	Cod grupă destinație	Suprafața construită	Nr. niveluri	Nr. CF	Constr. cu acte (DA/NU)
1841	Tarla: 559, Parcela: 2/3		403726	846	E	Ps 559/2/2	559	2/3	A	846						

2. PROPRIETATEA / POSESIA													
Titularul dreptului / posesiei			Proprietar=1 / Posesor=0	Data nașterii / CUI	Domiciliu / Sediul	Cota parte	Identificator entitate asociată	Cotă parte teren UI	Mod de dobândire	Act juridic			Obs. privitoare la proprietar
Nume / Denumire	Inițiala tatălui	Prenume								Tip act	Nr. act / data	Emitent	
BUZATU		CORNELIA-LUCREȚIA	1	24.02.1960		1/1	1841		Convenție	act notarial	contract de vânzare-cumpărare autentificat sub nr. 1459 / 22.12.2009	N.P.SICA SILVIA	și soțul
BUZATU		CONSTANTIN	1										bun comun

3. SARCINI / DEZMEMBRĂMINTE												
Titular			Data nașterii / CUI	Domiciliu / Sediul	Tipul sarcinii sau al dezmembrămintelor dreptului de proprietate	Cota parte	Identificator entitate asociată	Act juridic			Valoare ipotecă	Tip monedă
Nume / Denumire	Inițiala tatălui	Prenume						Tip act	Nr. act / data	Emitent		
-	-	-	-	-	-	-	-	-	-	-	-	-

4. NOTĂRI, PROCESE, INTERDICȚII				
Tipul notării	Tip act	Nr. act/ data	Emitent	Identificator entitate asociată
-	-	-	-	-

5. OBSERVAȚII		
Imobil împrejmuit/ neîmprejmuit	Imobil contestat/ necontestat	Alte observații
Neîmprejmuit		Teren pentru drum



REGISTRUL CADASTRAL AL IMOBILELOR

ANEXA Nr. 2

UAT Becicherecu Mic
Zonă cooperativizată (Co)

Sector cadastral nr.37

1. DESCRIEREA IMOBILULUI																
DATE TEREN											DATE CONSTRUCȚII					
Identificator teren	Adresă imobil	Număr cadastral	Nr. CF	Suprafața măsurată	Intravilan / extra.(I/E)	Nr. top.	Nr. tarla	Nr. parcelă	Categorie folosință	Suprafață parcelă	Identificator construcție	Cod grupă destinație	Suprafața construită	Nr. niveluri	Nr. CF	Constr. cu acte (DA/NU)
1842	Tarla: 559, Parcela: 2/1		403724	122246	E	Ps 559/2/1	559	2/1	A	122246						

2. PROPRIETATEA / POSESIA													
Titularul dreptului / posesiei			Proprietar=1 / Posesor=0	Data nașterii / CUI	Domiciliu / Sediul	Cota parte	Identificator entitate asociată	Cotă parte teren UI	Mod de dobândire	Act juridic			Obs. privitoare la proprietar
Nume / Denumire	Inițiala tatălui	Prenume								Tip act	Nr. act / data	Emitent	
BUZATU		CORNELIA-LUCREȚIA	1	24.02.1960		1/1	1842		Convenție	act notarial	contract de vânzare-cumpărare autentificat sub nr. 1459 / 22.12.2009	N.P.SICA SILVIA	și soțul
BUZATU		CONSTANTIN	1										bun comun

3. SARCINI / DEZMEMBRĂMINTE												
Titular			Data nașterii / CUI	Domiciliu / Sediul	Tipul sarcinii sau al dezmembrămintelor dreptului de proprietate	Cota parte	Identificator entitate asociată	Act juridic			Valoare ipotecă	Tip monedă
Nume / Denumire	Inițiala tatălui	Prenume						Tip act	Nr. act / data	Emitent		
-	-	-	-	-	-	-	-	-	-	-	-	-

4. NOTĂRI, PROCESE, INTERDICȚII				
Tipul notării	Tip act	Nr. act/ data	Emitent	Identificator entitate asociată
-	-	-	-	-

5. OBSERVAȚII		
Imobil împrumuit/ neîmprumuit	Imobil contestat/ necontestat	Alte observații
Neîmprumuit		



REGISTRUL CADASTRAL AL IMOBILELOR

ANEXA Nr. 2

UAT Becicherecu Mic
Zonă cooperativizată (Co)

Sector cadastral nr. 37

1. DESCRIEREA IMOBILULUI																
DATE TEREN											DATE CONSTRUCȚII					
Identificator teren	Adresă imobil	Număr cadastral	Nr. CF	Suprafața măsurată	Intravilan / extra.(I/E)	Nr. top.	Nr. tarla	Nr. parcelă	Categorie folosință	Suprafața parcelă	Identificator construcție	Cod grupă destinație	Suprafața construită	Nr. niveluri	Nr. CF	Constr. cu acte (DA/NU)
1844	Tarla: HCn557, Parcela: -	HCN557		2555	E		HCn557		HR	2555						

2. PROPRIETATEA / POSESIA															
Titularul dreptului / posesiei			Proprietar=1 / Posesor=0	Data nașterii / CUI	Domiciliu / Sediul	Cota parte	Identificator entitate asociată	Cotă parte teren UI	Mod de dobândire	Act juridic			Obs. privitoare la proprietar		
Nume / Denumire	Inițiala tatălui	Prenume								Tip act	Nr. act / data	Emitent			
COMUNA BECICHERECU MIC			1	4691685	Loc. Becicherecu Mic, Calea. BANATULUI, Nr.9, Jud. Timiș	1/1	1844		Lege	act normativ	7 / 13.03.1996	PARLAMENTUL ROMANIEI	Proprietar neidentificat.		

3. SARCINI / DEZMEMBRĂMINTE															
Titular			Data nașterii / CUI	Domiciliu / Sediul	Tipul sarcinii sau al dezmembrămintelor dreptului de proprietate	Cota parte	Identificator entitate asociată	Act juridic			Valoare ipotecă	Tip monedă			
Nume / Denumire	Inițiala tatălui	Prenume						Tip act	Nr. act / data	Emitent					
-	-	-	-	-	-	-	-	-	-	-	-	-	-		

4. NOTĂRI, PROCESE, INTERDICȚII															
Tipul notării						Tip act		Nr. act / data		Emitent			Identificator entitate asociată		
-						-		-		-			-		

5. OBSERVAȚII															
Imobil împrejmuit / neîmprejmuit				Imobil contestat / necontestat				Alte observații							
Neîmprejmuit								HCN - canal							



REGISTRUL CADASTRAL AL IMOBILELOR

ANEXA Nr. 2

UAT Becicherecu Mic
Zonă cooperativizată (Co)

Sector cadastral nr.37

1. DESCRIEREA IMOBILULUI																
DATE TEREN											DATE CONSTRUCȚII					
Identificator teren	Adresă imobil	Număr cadastral	Nr. CF	Suprafața măsurată	Intravilan / extra.(I/E)	Nr. top.	Nr. tarla	Nr. parcelă	Categorie folosință	Suprafață parcelă	Identificator construcție	Cod grupă destinație	Suprafața construită	Nr. niveluri	Nr. CF	Constr. cu acte (DA/NU)
1845	Intravilan, Loc. Becicherecu Mic, UAT. Becicherecu Mic, Jud. Timiș		403872	9807	I		559/1	111/1	P	9807						

2. PROPRIETATEA / POSESIA															
Titularul dreptului / posesiei			Proprietar=1 / Posesor=0	Data nașterii / CUI	Domiciliu / Sediul	Cota parte	Identificator entitate asociată	Cotă parte teren UI	Mod de dobândire	Act juridic			Obs. privitoare la proprietar		
Nume / Denumire	Inițiala tatălui	Prenume								Tip act	Nr. act / data	Emitent			
COMUNA BECICHERECCUL MIC			1	999999999999999		1/1	1845		Lege	act administrativ	HCL 39/2008 / 01.01.2008	Primăria Comunei Becicherecu Mic	domeniu public		

3. SARCINI / DEZMEMBRĂMINTE															
Titular			Data nașterii / CUI	Domiciliu / Sediul	Tipul sarcinii sau al dezmembrămintelor dreptului de proprietate	Cota parte	Identificator entitate asociată	Act juridic			Valoare ipotecă	Tip monedă			
Nume / Denumire	Inițiala tatălui	Prenume						Tip act	Nr. act / data	Emitent					
-	-	-	-	-	-	-	-	-	-	-	-	-	-		

4. NOTĂRI, PROCESE, INTERDICȚII															
Tipul notării						Tip act		Nr. act/ data		Emitent			Identificator entitate asociată		
-						-		-		-			-		

5. OBSERVAȚII															
Imobil împrejmuit/ neîmprejmuit				Imobil contestat/ necontestat				Alte observații							
Împrejmuit								TEREN INTRAVILAN PENTRU ZONA VERDE							



REGISTRUL CADASTRAL AL IMOBILELOR

ANEXA Nr. 2

UAT Becicherecu Mic
Zonă cooperativizată (Co)

Sector cadastral nr. 37

1. DESCRIEREA IMOBILULUI																
DATE TEREN											DATE CONSTRUCȚII					
Identificator teren	Adresă imobil	Număr cadastral	Nr. CF	Suprafața măsurată	Intravilan / extra.(I/E)	Nr. top.	Nr. tarla	Nr. parcelă	Categorie folosință	Suprafața parcelă	Identificator construcție	Cod grupă destinație	Suprafața construită	Nr. niveluri	Nr. CF	Constr. cu acte (DA/NU)
1846	Tarla: 555, Parcela: -	HB555	401583	3613	E		555		HB	3613						

2. PROPRIETATEA / POSESIA															
Titularul dreptului / posesiei			Proprietar=1 / Posesor=0	Data nașterii / CUI	Domiciliu / Sediul	Cota parte	Identificator entitate asociată	Cotă parte teren UI	Mod de dobândire	Act juridic			Obs. privitoare la proprietar		
Nume / Denumire	Inițiala tatălui	Prenume								Tip act	Nr. act / data	Emitent			
COMUNA BECICHERECUL MIC			1	999999999999999		1/1	1846		Lege	act administrativ	HCL nr. 36 / 30.05.2011	Consiliul Local al Comunei Becicherecul Mic			

3. SARCINI / DEZMEMBRĂMINTE															
Titular			Data nașterii / CUI	Domiciliu / Sediul	Tipul sarcinii sau al dezmembrămintelor dreptului de proprietate	Cota parte	Identificator entitate asociată	Act juridic			Valoare ipotecă	Tip monedă			
Nume / Denumire	Inițiala tatălui	Prenume						Tip act	Nr. act / data	Emitent					
-	-	-	-	-	-	-	-	-	-	-	-	-	-		

4. NOTĂRI, PROCESE, INTERDICȚII				
Tipul notării	Tip act	Nr. act/ data	Emitent	Identificator entitate asociată
Intabulare, drept de ADMINISTRARE - CONSILIUL LOCAL AL COM. BECICHERECUL MIC	act administrativ	HCL nr. 36 / 30.05.2011	Consiliul Local al Comunei Becicherecul Mic	1846

5. OBSERVAȚII		
Imobil împrejmuit/ neîmprejmuit	Imobil contestat/ necontestat	Alte observații
Neîmprejmuit		APE SI STUF EXTRAVILAN



REGISTRUL CADASTRAL AL IMOBILELOR

ANEXA Nr. 2

UAT Becicherecu Mic
Zonă cooperativizată (Co)

Sector cadastral nr. 37

1. DESCRIEREA IMOBILULUI																
DATE TEREN											DATE CONSTRUCȚII					
Identificator teren	Adresă imobil	Număr cadastral	Nr. CF	Suprafața măsurată	Intravilan / extra.(I/E)	Nr. top.	Nr. tarla	Nr. parcelă	Categorie folosință	Suprafața parcelă	Identificator construcție	Cod grupă destinație	Suprafața construită	Nr. niveluri	Nr. CF	Constr. cu acte (DA/NU)
1847	Tarla: -, Parcela: A 556	A 556	400617	155070	E			A 556	A	155070						

2. PROPRIETATEA / POESIA													
Titularul dreptului / posesiei			Proprietar=1 / Posesor=0	Data nașterii / CUI	Domiciliu / Sediul	Cota parte	Identificator entitate asociată	Cotă parte teren UI	Mod de dobândire	Act juridic			Obs. privitoare la proprietar
Nume / Denumire	Inițiala tatălui	Prenume								Tip act	Nr. act / data	Emitent	
Rusu		Camelia Domnica	1	05.09.1980	Loc. Dumbravița, Str. Ardeal, Nr.28, Jud. Timiș	1/1	1847		Convenție	act notarial	103 / 31.01.2022	DUMITRU CĂLIN	casatorita, bun propriu

3. SARCINI / DEZMEMBRĂMINTE													
Titular			Data nașterii / CUI	Domiciliu / Sediul	Tipul sarcinii sau al dezmembrămintelor dreptului de proprietate	Cota parte	Identificator entitate asociată	Act juridic			Valoare ipotecă	Tip monedă	
Nume / Denumire	Inițiala tatălui	Prenume						Tip act	Nr. act / data	Emitent			
-	-	-	-	-	-	-	-	-	-	-	-	-	-

4. NOTĂRI, PROCESE, INTERDICȚII				
Tipul notării	Tip act	Nr. act/ data	Emitent	Identificator entitate asociată
-	-	-	-	-

5. OBSERVAȚII		
Imobil împrejmuit/ neîmprejmuit	Imobil contestat/ necontestat	Alte observații
Neîmprejmuit		



REGISTRUL CADASTRAL AL IMOBILELOR

ANEXA Nr. 2

UAT Becicherecu Mic
Zonă cooperativizată (Co)

Sector cadastral nr.37

1. DESCRIEREA IMOBILULUI																
DATE TEREN											DATE CONSTRUCȚII					
Identificator teren	Adresă imobil	Număr cadastral	Nr. CF	Suprafața măsurată	Intravilan / extra.(I/E)	Nr. top.	Nr. tarla	Nr. parcelă	Categorie folosință	Suprafață parcelă	Identificator construcție	Cod grupă destinație	Suprafața construită	Nr. niveluri	Nr. CF	Constr. cu acte (DA/NU)
1851	Tarla: 553/1, Parcela: 10	A553/1/10	403811	5000	E		553/1	10	A	5000						

2. PROPRIETATEA / POSESIA													
Titularul dreptului / posesiei			Proprietar=1 / Posesor=0	Data nașterii / CUI	Domiciliu / Sediul	Cota parte	Identificator entitate asociată	Cotă parte teren UI	Mod de dobândire	Act juridic			Obs. privitoare la proprietar
Nume / Denumire	Inițiala tatălui	Prenume								Tip act	Nr. act / data	Emitent	
COMUNA BECICHERECU MIC			1	4691685	Loc. Becicherecu Mic, Calea. BANATULUI, Nr.9, Jud. Timiș	1/2	1851		Convenție	act notarial	1065 / 13.06.2019	VLADU ROXANA	domeniu public
COMUNA BECICHERECU MIC			1	4691685	Loc. Becicherecu Mic, Calea. BANATULUI, Nr.9, Jud. Timiș	1/2	1851		Hotărâre Judecătorească	hotărâre judecătorească	sentința civila nr.9204 dosar nr.11778/325-/2020 / 15.09.2020	JUDECATORIA TIMISOARA	domeniu public
CONSILIUL LOCAL BECICHERECU MIC			0	9999999999999			1851			act administrativ	HCL 50 / 19.05.2021	Cons Loc al Com Becicherecu Mic	

3. SARCINI / DEZMEMBRĂMINTE												
Titular			Data nașterii / CUI	Domiciliu / Sediul	Tipul sarcinii sau al dezmembrămintelor dreptului de proprietate	Cota parte	Identificator entitate asociată	Act juridic			Valoare ipotecă	Tip monedă
Nume / Denumire	Inițiala tatălui	Prenume						Tip act	Nr. act / data	Emitent		
-	-	-	-	-	-	-	-	-	-	-	-	-

4. NOTĂRI, PROCESE, INTERDICȚII				
Tipul notării	Tip act	Nr. act / data	Emitent	Identificator entitate asociată
-	-	-	-	-

5. OBSERVAȚII		
Imobil împrejmuit / neîmprejmuit	Imobil contestat / necontestat	Alte observații
Neîmprejmuit		



REGISTRUL CADASTRAL AL IMOBILELOR

ANEXA Nr. 2

UAT Becicherecu Mic
Zonă cooperativizată (Co)

Sector cadastral nr. 37

1. DESCRIEREA IMOBILULUI																
DATE TEREN											DATE CONSTRUCȚII					
Identificator teren	Adresă imobil	Număr cadastral	Nr. CF	Suprafața măsurată	Intravilan / extra.(I/E)	Nr. top.	Nr. tarla	Nr. parcelă	Categorie folosință	Suprafață parcelă	Identificator construcție	Cod grupă destinație	Suprafața construită	Nr. niveluri	Nr. CF	Constr. cu acte (DA/NU)
1852	Tarla: 553/1, Parcela: 9	A553/1/9	400569	5000	E		553/1	9	A	5000						

2. PROPRIETATEA / POESIA													
Titularul dreptului / posesiei			Proprietar=1 / Posesor=0	Data nașterii / CUI	Domiciliu / Sediul	Cota parte	Identificator entitate asociată	Cotă parte teren UI	Mod de dobândire	Act juridic			Obs. privitoare la proprietar
Nume / Denumire	Inițiala tatălui	Prenume								Tip act	Nr. act / data	Emitent	
RUSU		RAIMOND-OVIDIU	1	22.11.1976	Loc. Becicherecu Mic, Str. BUJORULUI, Nr.9, Jud. Timiș	1/1	1852		Convenție	act notarial	1224 / 13.12.2021	DUMITRU CĂLIN	casatorit, bun propriu

3. SARCINI / DEZMEMBRĂMINTE													
Titular			Data nașterii / CUI	Domiciliu / Sediul	Tipul sarcinii sau al dezmembrămintelor dreptului de proprietate	Cota parte	Identificator entitate asociată	Act juridic			Valoare ipotecă	Tip monedă	
Nume / Denumire	Inițiala tatălui	Prenume						Tip act	Nr. act / data	Emitent			
-	-	-	-	-	-	-	-	-	-	-	-	-	-

4. NOTĂRI, PROCESE, INTERDICȚII				
Tipul notării	Tip act	Nr. act/ data	Emitent	Identificator entitate asociată
-	-	-	-	-

5. OBSERVAȚII		
Imobil împrejmuit/ neîmprejmuit	Imobil contestat/ necontestat	Alte observații
Neîmprejmuit		



REGISTRUL CADASTRAL AL IMOBILELOR

ANEXA Nr. 2

UAT Becicherecu Mic
Zonă cooperativizată (Co)

Sector cadastral nr.37

1. DESCRIEREA IMOBILULUI																
DATE TEREN											DATE CONSTRUCȚII					
Identificator teren	Adresă imobil	Număr cadastral	Nr. CF	Suprafața măsurată	Intravilan / extra.(I/E)	Nr. top.	Nr. tarla	Nr. parcelă	Categorie folosință	Suprafață parcelă	Identificator construcție	Cod grupă destinație	Suprafața construită	Nr. niveluri	Nr. CF	Constr. cu acte (DA/NU)
1853	Tarla: 553/1, Parcela: 8	A553/1/8		5000	E		553/1	8	A	5000						

2. PROPRIETATEA / POSESIA															
Titularul dreptului / posesiei			Proprietar=1 / Posesor=0	Data nașterii / CUI	Domiciliu / Sediul	Cota parte	Identificator entitate asociată	Cotă parte teren UI	Mod de dobândire	Act juridic			Obs. privitoare la proprietar		
Nume / Denumire	Inițiala tatălui	Prenume								Tip act	Nr. act / data	Emitent			
DUCEAG	C.	VASILE	1		Loc. Becicherecu Mic, Jud. Timiș	1/1	1853		Constituire	act administrativ	4168/45 / 27.10.1993	CJSDPAT TIMIS			

3. SARCINI / DEZMEMBRĂMINTE															
Titular			Data nașterii / CUI	Domiciliu / Sediul	Tipul sarcinii sau al dezmembrămintelor dreptului de proprietate	Cota parte	Identificator entitate asociată	Act juridic			Valoare ipotecă	Tip monedă			
Nume / Denumire	Inițiala tatălui	Prenume						Tip act	Nr. act / data	Emitent					
-	-	-	-	-	-	-	-	-	-	-	-	-	-		

4. NOTĂRI, PROCESE, INTERDICȚII															
Tipul notării						Tip act		Nr. act/ data		Emitent			Identificator entitate asociată		
-						-		-		-			-		

5. OBSERVAȚII															
Imobil împrejmuit/ neîmprejmuit				Imobil contestat/ necontestat				Alte observații							
Neîmprejmuit															



UAT Becicherecu Mic
Zonă cooperativizată (Co)

Sector cadastral nr.37

1. DESCRIEREA IMOBILULUI																
DATE TEREN											DATE CONSTRUCȚII					
Identificator teren	Adresă imobil	Număr cadastral	Nr. CF	Suprafața măsurată	Intravilan / extra.(I/E)	Nr. top.	Nr. tarla	Nr. parcelă	Categorie folosință	Suprafața parcelă	Identificator construcție	Cod grupă destinație	Suprafața construită	Nr. niveluri	Nr. CF	Constr. cu acte (DA/NU)
1854	Tarla: 553/1, Parcela: 7	A553/1/7		5000	E		553/1	7	A	5000						

2. PROPRIETATEA / POSESIA															
Titularul dreptului / posesiei			Proprietar=1 / Posesor=0	Data nașterii / CUI	Domiciliu / Sediul	Cota parte	Identificator entitate asociată	Cotă parte teren UI	Mod de dobândire	Act juridic			Obs. privitoare la proprietar		
Nume / Denumire	Inițiala tatălui	Prenume								Tip act	Nr. act / data	Emitent			
BABI	M.	CONSTANTIN	1		Loc. Becicherecu Mic, Jud. Timiș	1/1	1854		Constituire	act administrativ	4168/74 / 16.12.1993	CJSDPAT TIMIS			

3. SARCINI / DEZMEMBRĂMINTE															
Titular			Data nașterii / CUI	Domiciliu / Sediul	Tipul sarcinii sau al dezmembrămintelor dreptului de proprietate	Cota parte	Identificator entitate asociată	Act juridic			Valoare ipotecă	Tip monedă			
Nume / Denumire	Inițiala tatălui	Prenume						Tip act	Nr. act / data	Emitent					
-	-	-	-	-	-	-	-	-	-	-	-	-	-		

4. NOTĂRI, PROCESE, INTERDICȚII															
Tipul notării						Tip act		Nr. act/ data		Emitent			Identificator entitate asociată		
-						-		-		-			-		

5. OBSERVAȚII															
Imobil împrejmuit/ neîmprejmuit				Imobil contestat/ necontestat				Alte observații							
Neîmprejmuit															



REGISTRUL CADASTRAL AL IMOBILELOR

ANEXA Nr. 2

UAT Becicherecu Mic
Zonă cooperativizată (Co)

Sector cadastral nr. 37

1. DESCRIEREA IMOBILULUI																
DATE TEREN											DATE CONSTRUCȚII					
Identificator teren	Adresă imobil	Număr cadastral	Nr. CF	Suprafața măsurată	Intravilan / extra.(I/E)	Nr. top.	Nr. tarla	Nr. parcelă	Categorie folosință	Suprafață parcelă	Identificator construcție	Cod grupă destinație	Suprafața construită	Nr. niveluri	Nr. CF	Constr. cu acte (DA/NU)
1855	Tarla: 553/1, Parcela: 6	A553/1/6	400268	5096	E		553/1	6	A	5096						

2. PROPRIETATEA / POSESIA													
Titularul dreptului / posesiei			Proprietar=1 / Posesor=0	Data nașterii / CUI	Domiciliu / Sediul	Cota parte	Identificator entitate asociată	Cotă parte teren UI	Mod de dobândire	Act juridic			Obs. privitoare la proprietar
Nume / Denumire	Inițiala tatălui	Prenume								Tip act	Nr. act / data	Emitent	
DRĂGOI		HERMINA	1	27.07.1968	Jud: Neidentifica	1/1	1855		Sucesiune	act notarial	CERTIFICAT DE MOSTENITOR SUPLIMENTAR NR. 102 / 29.10.2015	SICA SILVIA	

3. SARCINI / DEZMEMBRĂMINTE												
Titular			Data nașterii / CUI	Domiciliu / Sediul	Tipul sarcinii sau al dezmembrămintelor dreptului de proprietate	Cota parte	Identificator entitate asociată	Act juridic			Valoare ipotecă	Tip monedă
Nume / Denumire	Inițiala tatălui	Prenume						Tip act	Nr. act / data	Emitent		
-	-	-	-	-	-	-	-	-	-	-	-	-

4. NOTĂRI, PROCESE, INTERDICȚII				
Tipul notării	Tip act	Nr. act/ data	Emitent	Identificator entitate asociată
-	-	-	-	-

5. OBSERVAȚII		
Imobil împrejmuit/ neîmprejmuit	Imobil contestat/ necontestat	Alte observații
Neîmprejmuit		



REGISTRUL CADASTRAL AL IMOBILELOR

ANEXA Nr. 2

UAT Becicherecu Mic
Zonă cooperativizată (Co)

Sector cadastral nr. 37

1. DESCRIEREA IMOBILULUI																
DATE TEREN											DATE CONSTRUCȚII					
Identificator teren	Adresă imobil	Număr cadastral	Nr. CF	Suprafața măsurată	Intravilan / extra.(I/E)	Nr. top.	Nr. tarla	Nr. parcelă	Categorie folosință	Suprafață parcelă	Identificator construcție	Cod grupă destinație	Suprafața construită	Nr. niveluri	Nr. CF	Constr. cu acte (DA/NU)
1856	Tarla: 553/1, Parcela: 5	A553/1/5		5000	E		553/1	5	A	5000						

2. PROPRIETATEA / POSESIA															
Titularul dreptului / posesiei			Proprietar=1 / Posesor=0	Data nașterii / CUI	Domiciliu / Sediul	Cota parte	Identificator entitate asociată	Cotă parte teren UI	Mod de dobândire	Act juridic			Obs. privitoare la proprietar		
Nume / Denumire	Inițiala tatălui	Prenume								Tip act	Nr. act / data	Emitent			
OANEA	M.	NICOLAE	1		Loc. Becicherecu Mic, Jud. Timiș	1/1	1856		Constituire	act administrativ	4168/61 / 27.10.1993	CJSDPAT TIMIS			

3. SARCINI / DEZMEMBRĂMINTE															
Titular			Data nașterii / CUI	Domiciliu / Sediul	Tipul sarcinii sau al dezmembrămintelor dreptului de proprietate	Cota parte	Identificator entitate asociată	Act juridic			Valoare ipotecă	Tip monedă			
Nume / Denumire	Inițiala tatălui	Prenume						Tip act	Nr. act / data	Emitent					
-	-	-	-	-	-	-	-	-	-	-	-	-	-		

4. NOTĂRI, PROCESE, INTERDICȚII															
Tipul notării						Tip act		Nr. act/ data		Emitent			Identificator entitate asociată		
-						-		-		-			-		

5. OBSERVAȚII															
Imobil împrejmuit/ neîmprejmuit				Imobil contestat/ necontestat				Alte observații							
Neîmprejmuit															



REGISTRUL CADASTRAL AL IMOBILELOR

ANEXA Nr. 2

UAT Becicherecu Mic
Zonă cooperativizată (Co)

Sector cadastral nr.37

1. DESCRIEREA IMOBILULUI																
DATE TEREN											DATE CONSTRUCȚII					
Identificator teren	Adresă imobil	Număr cadastral	Nr. CF	Suprafața măsurată	Intravilan / extra.(I/E)	Nr. top.	Nr. tarla	Nr. parcelă	Categorie folosință	Suprafață parcelă	Identificator construcție	Cod grupă destinație	Suprafața construită	Nr. niveluri	Nr. CF	Constr. cu acte (DA/NU)
1857	Tarla: 553/1, Parcela: 4	A553/1/4	402597	5000	E		553/1	4	A	5000						

2. PROPRIETATEA / POSESIA													
Titularul dreptului / posesiei			Proprietar=1 / Posesor=0	Data nașterii / CUI	Domiciliu / Sediul	Cota parte	Identificator entitate asociată	Cotă parte teren UI	Mod de dobândire	Act juridic			Obs. privitoare la proprietar
Nume / Denumire	Inițiala tatălui	Prenume								Tip act	Nr. act / data	Emitent	
INDREICA		MARIOARA	1	29.08.1956	Romania	1/1	1857		Convenție	act notarial	CONTRACT DE VÂNZARE aut. sub nr. 6243 / 09.10.2020	VINTER CIPRIAN-OVIDIU	vaduva, bun propriu

3. SARCINI / DEZMEMBRĂMINTE													
Titular			Data nașterii / CUI	Domiciliu / Sediul	Tipul sarcinii sau al dezmembrămintelor dreptului de proprietate	Cota parte	Identificator entitate asociată	Act juridic			Valoare ipotecă	Tip monedă	
Nume / Denumire	Inițiala tatălui	Prenume						Tip act	Nr. act / data	Emitent			
-	-	-	-	-	-	-	-	-	-	-	-	-	-

4. NOTĂRI, PROCESE, INTERDICȚII				
Tipul notării	Tip act	Nr. act/ data	Emitent	Identificator entitate asociată
-	-	-	-	-

5. OBSERVAȚII		
Imobil împrejmuit/ neîmprejmuit	Imobil contestat/ necontestat	Alte observații
Neîmprejmuit		



REGISTRUL CADASTRAL AL IMOBILELOR

ANEXA Nr. 2

UAT Becicherecu Mic
Zonă cooperativizată (Co)

Sector cadastral nr. 37

1. DESCRIEREA IMOBILULUI																
DATE TEREN											DATE CONSTRUCȚII					
Identificator teren	Adresă imobil	Număr cadastral	Nr. CF	Suprafața măsurată	Intravilan / extra.(I/E)	Nr. top.	Nr. tarla	Nr. parcelă	Categorie folosință	Suprafața parcelă	Identificator construcție	Cod grupă destinație	Suprafața construită	Nr. niveluri	Nr. CF	Constr. cu acte (DA/NU)
1858	Tarla: 553/1, Parcela: 3	A553/1/3	400154	5093	E		553/1	3	A	5093						

2. PROPRIETATEA / POESIA													
Titularul dreptului / posesiei			Proprietar=1 / Posesor=0	Data nașterii / CUI	Domiciliu / Sediul	Cota parte	Identificator entitate asociată	Cotă parte teren UI	Mod de dobândire	Act juridic			Obs. privitoare la proprietar
Nume / Denumire	Inițiala tatălui	Prenume								Tip act	Nr. act / data	Emitent	
ZSIFKOV		STEFAN	1	25.10.1968		1/1	1858		Succesiune	act notarial	CM154 / 18.11.2008	BIROU NOT PUBLIC SICA SILVIA	

3. SARCINI / DEZMEMBRĂMINTE													
Titular			Data nașterii / CUI	Domiciliu / Sediul	Tipul sarcinii sau al dezmembrămintelor dreptului de proprietate	Cota parte	Identificator entitate asociată	Act juridic			Valoare ipotecă	Tip monedă	
Nume / Denumire	Inițiala tatălui	Prenume						Tip act	Nr. act / data	Emitent			
-	-	-	-	-	-	-	-	-	-	-	-	-	-

4. NOTĂRI, PROCESE, INTERDICȚII				
Tipul notării	Tip act	Nr. act / data	Emitent	Identificator entitate asociată
-	-	-	-	-

5. OBSERVAȚII		
Imobil împrejmuit / neîmprejmuit	Imobil contestat / necontestat	Alte observații
Neîmprejmuit		



REGISTRUL CADASTRAL AL IMOBILELOR

ANEXA Nr. 2

UAT Becicherecu Mic
Zonă cooperativizată (Co)

Sector cadastral nr.37

1. DESCRIEREA IMOBILULUI											DATE CONSTRUCȚII					
DATE TEREN																
Identificator teren	Adresă imobil	Număr cadastral	Nr. CF	Suprafața măsurată	Intravilan / extra.(I/E)	Nr. top.	Nr. tarla	Nr. parcelă	Categorie folosință	Suprafață parcelă	Identificator construcție	Cod grupă destinație	Suprafața construită	Nr. niveluri	Nr. CF	Constr. cu acte (DA/NU)
1859	Tarla: 553/1, Parcela: 2	A553/1/2	401924	5000	E		553/1	2	A	5000						

2. PROPRIETATEA / POSESIA													
Titularul dreptului / posesiei			Proprietar=1 / Posesor=0	Data nașterii / CUI	Domiciliu / Sediu	Cota parte	Identificator entitate asociată	Cotă parte teren UI	Mod de dobândire	Act juridic			Obs. privitoare la proprietar
Nume / Denumire	Inițiala tatălui	Prenume								Tip act	Nr. act / data	Emitent	
MATIS		VICTORIE	1			1/3	1859		Succesiune	act notarial	CM80/2000 / 01.01.2008	NP	
STAN		TRAIAN	1			1/3	1859		Succesiune	act notarial	CM80/2000 / 01.01.2008	NP	
MATIS		VICTORIE	1	09.07.1944	Romania, Jud. TIMIS, Loc. Becicherecu Mic, Str. CALEA DUDESTILOR, Nr. Postal 64	1/3	1859		Convenție	act notarial	1817 / 21.05.2013	CIORICA MARIN EUGEN	necasad, bun propriu

3. SARCINI / DEZMEMBRĂMINTE													
Titular			Data nașterii / CUI	Domiciliu / Sediu	Tipul sarcinii sau al dezmembrămintelor dreptului de proprietate	Cota parte	Identificator entitate asociată	Act juridic			Valoare ipotecă	Tip monedă	
Nume / Denumire	Inițiala tatălui	Prenume						Tip act	Nr. act / data	Emitent			
-	-	-	-	-	-	-	-	-	-	-	-	-	-

4. NOTĂRI, PROCESE, INTERDICȚII				
Tipul notării	Tip act	Nr. act/ data	Emitent	Identificator entitate asociată
-	-	-	-	-

5. OBSERVAȚII		
Imobil împrejmuit/ neîmprejmuit	Imobil contestat/ necontestat	Alte observații
Neîmprejmuit		



REGISTRUL CADASTRAL AL IMOBILELOR

ANEXA Nr. 2

UAT Becicherecu Mic
Zonă cooperativizată (Co)

Sector cadastral nr. 37

1. DESCRIEREA IMOBILULUI																
DATE TEREN											DATE CONSTRUCȚII					
Identificator teren	Adresă imobil	Număr cadastral	Nr. CF	Suprafața măsurată	Intravilan / extra.(I/E)	Nr. top.	Nr. tarla	Nr. parcelă	Categorie folosință	Suprafața parcelă	Identificator construcție	Cod grupă destinație	Suprafața construită	Nr. niveluri	Nr. CF	Constr. cu acte (DA/NU)
1860	Tarla: -, Parcela: -	HCN552		5104	E				HR	5104						

2. PROPRIETATEA / POSESIA													
Titularul dreptului / posesiei			Proprietar=1 / Posesor=0	Data nașterii / CUI	Domiciliu / Sediul	Cota parte	Identificator entitate asociată	Cotă parte teren UI	Mod de dobândire	Act juridic			Obs. privitoare la proprietar
Nume / Denumire	Inițiala tatălui	Prenume								Tip act	Nr. act / data	Emitent	
COMUNA BECICHERECU MIC			1	4691685	Loc. Becicherecu Mic, Calea. BANATULUI, Nr.9, Jud. Timiș	1/1	1860		Lege	act normativ	7 / 13.03.1996	PARLAMENTUL ROMANIEI	Proprietar neidentificat.

3. SARCINI / DEZMEMBRĂMINTE													
Titular			Data nașterii / CUI	Domiciliu / Sediul	Tipul sarcinii sau al dezmembrămintelor dreptului de proprietate	Cota parte	Identificator entitate asociată	Act juridic			Valoare ipotecă	Tip monedă	
Nume / Denumire	Inițiala tatălui	Prenume						Tip act	Nr. act / data	Emitent			
-	-	-	-	-	-	-	-	-	-	-	-	-	-

4. NOTĂRI, PROCESE, INTERDICȚII				
Tipul notării	Tip act	Nr. act/ data	Emitent	Identificator entitate asociată
-	-	-	-	-

5. OBSERVAȚII		
Imobil împrejmuit/ neîmprejmuit	Imobil contestat/ necontestat	Alte observații
Neîmprejmuit		HCN - Canal



REGISTRUL CADASTRAL AL IMOBILELOR

ANEXA Nr. 2

UAT Becicherecu Mic
Zonă cooperativizată (Co)

Sector cadastral nr. 37

1. DESCRIEREA IMOBILULUI																
DATE TEREN											DATE CONSTRUCȚII					
Identificator teren	Adresă imobil	Număr cadastral	Nr. CF	Suprafața măsurată	Intravilan / extra.(I/E)	Nr. top.	Nr. tarla	Nr. parcelă	Categorie folosință	Suprafața parcelă	Identificator construcție	Cod grupă destinație	Suprafața construită	Nr. niveluri	Nr. CF	Constr. cu acte (DA/NU)
1861	Tarla: -, Parcela: -	DE553/2		3912	E				DR	3912						

2. PROPRIETATEA / POSESIA															
Titularul dreptului / posesiei			Proprietar=1 / Posesor=0	Data nașterii / CUI	Domiciliu / Sediul	Cota parte	Identificator entitate asociată	Cotă parte teren UI	Mod de dobândire	Act juridic			Obs. privitoare la proprietar		
Nume / Denumire	Inițiala tatălui	Prenume								Tip act	Nr. act / data	Emitent			
COMUNA BECICHERECU MIC			1	4691685	Loc. Becicherecu Mic, Calea. BANATULUI, Nr.9, Jud. Timiș	1/1	1861		Lege	act normativ	7 / 13.03.1996	PARLAMENTUL ROMANIEI	Proprietar neidentificat.		

3. SARCINI / DEZMEMBRĂMINTE															
Titular			Data nașterii / CUI	Domiciliu / Sediul	Tipul sarcinii sau al dezmembrămintelor dreptului de proprietate	Cota parte	Identificator entitate asociată	Act juridic			Valoare ipotecă	Tip monedă			
Nume / Denumire	Inițiala tatălui	Prenume						Tip act	Nr. act / data	Emitent					
-	-	-	-	-	-	-	-	-	-	-	-	-	-		

4. NOTĂRI, PROCESE, INTERDICȚII															
Tipul notării						Tip act		Nr. act / data		Emitent			Identificator entitate asociată		
-						-		-		-			-		

5. OBSERVAȚII															
Imobil împrejmuit / neîmprejmuit				Imobil contestat / necontestat				Alte observații							
Neîmprejmuit								DE - drum de exploatare							

