

REGISTRUL CADASTRAL AL IMOBILELOR

ANEXA Nr. 2

UAT Becicherecu Mic
Zonă cooperativizată (Co)

Sector cadastral nr. 2

1. DESCRIEREA IMOBILULUI																
DATE TEREN											DATE CONSTRUCȚII					
Identificator teren	Adresă imobil	Număr cadastral	Nr. CF	Suprafața măsurată	Intravilan / extra.(I/E)	Nr. top.	Nr. tarla	Nr. parcelă	Categorie folosință	Suprafață parcelă	Identificator construcție	Cod grupă destinație	Suprafața construită	Nr. niveluri	Nr. CF	Constr. cu acte (DA/NU)
1307	Intravilan, Splaiul. HOLDELOR, Nr.34, Loc. Becicherecu Mic, UAT. Becicherecu Mic, Jud. Timiș	400400	400784	1872	I				CC	1872						

2. PROPRIETATEA / POSESIA													
Titularul dreptului / posesiei			Proprietar=1 / Posesor=0	Data nașterii / CUI	Domiciliu / Sediul	Cota parte	Identificator entitate asociată	Cotă parte teren UI	Mod de dobândire	Act juridic			Obs. privitoare la proprietar
Nume / Denumire	Inițiala tatălui	Prenume								Tip act	Nr. act / data	Emitent	
COMUNA BECICHERECU MIC			1	99999999999999		1/1	1307		Lege	act administrativ	Hotarare nr. 0 / 01.01.2010	Primăria Comunei Becicherecu Mic	

3. SARCINI / DEZMEMBRĂMINTE												
Titular			Data nașterii / CUI	Domiciliu / Sediul	Tipul sarcinii sau al dezmembrămintelor dreptului de proprietate	Cota parte	Identificator entitate asociată	Act juridic			Valoare ipotecă	Tip monedă
Nume / Denumire	Inițiala tatălui	Prenume						Tip act	Nr. act / data	Emitent		
-	-	-	-	-	-	-	-	-	-	-	-	-

4. NOTĂRI, PROCESE, INTERDICȚII				
Tipul notării	Tip act	Nr. act / data	Emitent	Identificator entitate asociată
Se notează nr. de conscriere nou: Splaiul Holdelor, nr. 34	act administrativ	Adeverinta 1310 / 23.02.2022	Primăria Comunei Becicherecu Mic	1307

5. OBSERVAȚII		
Imobil împrejmuit / neîmprejmuit	Imobil contestat / necontestat	Alte observații
Neîmprejmuit		TEREN PENTRU ZONA VERDE IN INTRAVILAN EXTINS



REGISTRUL CADASTRAL AL IMOBILELOR

ANEXA Nr. 2

UAT Becicherecu Mic
Zonă cooperativizată (Co)

Sector cadastral nr. 2

1. DESCRIEREA IMOBILULUI																
DATE TEREN											DATE CONSTRUCȚII					
Identificator teren	Adresă imobil	Număr cadastral	Nr. CF	Suprafața măsurată	Intravilan / extra.(I/E)	Nr. top.	Nr. tarla	Nr. parcelă	Categorie folosință	Suprafață parcelă	Identificator construcție	Cod grupă destinație	Suprafața construită	Nr. niveluri	Nr. CF	Constr. cu acte (DA/NU)
1308	Intravilan, Splaiul. HOLDELOR, Nr.1, Loc. Becicherecu Mic, UAT. Becicherecu Mic, Jud. Timiș	400400	400785	500	I				CC	500	1	CL	76	2	400785-C1	DA

2. PROPRIETATEA / POSESIA													
Titularul dreptului / posesiei			Proprietar=1 / Posesor=0	Data nașterii / CUI	Domiciliu / Sediul	Cota parte	Identificator entitate asociată	Cotă parte teren UI	Mod de dobândire	Act juridic			Obs. privitoare la proprietar
Nume / Denumire	Inițiala tatălui	Prenume								Tip act	Nr. act / data	Emitent	
COMUNA BECICHERECU MIC			1	99999999999999		1/1	1308		Lege	act administrativ	Hotarare nr. 0 / 01.01.2010	Primăria Comunei Becicherecu Mic	
RUSU		COSMIN	1	04.03.1976	Loc. Becicherecu Mic, Nr.83, Jud. Timiș	1/1	C1		Construire	act administrativ	5657 / 03.07.2018	PRIMARIA COMUNEI BECICHERECU MIC	

3. SARCINI / DEZMEMBRĂMINTE													
Titular			Data nașterii / CUI	Domiciliu / Sediul	Tipul sarcinii sau al dezmembrămintelor dreptului de proprietate	Cota parte	Identificator entitate asociată	Act juridic			Valoare ipotecă	Tip monedă	
Nume / Denumire	Inițiala tatălui	Prenume						Tip act	Nr. act / data	Emitent			
-	-	-	-	-	-	-	-	-	-	-	-	-	-

4. NOTĂRI, PROCESE, INTERDICȚII				
Tipul notării	Tip act	Nr. act / data	Emitent	Identificator entitate asociată
Drept de folosință gratuită conform Lg.15/2003,pe durata existentei construcției - RUSU COSMIN	act administrativ	5274 / 02.09.2013	Consiliul Local Becicherecu Mic	1308

5. OBSERVAȚII		
Imobil împrejmuit/ neîmprejmuit	Imobil contestat/ necontestat	Alte observații
Parțial împrejmuit		Intravilan extins



REGISTRUL CADASTRAL AL IMOBILELOR

ANEXA Nr. 2

UAT Becicherecu Mic
Zonă cooperativizată (Co)

Sector cadastral nr. 2

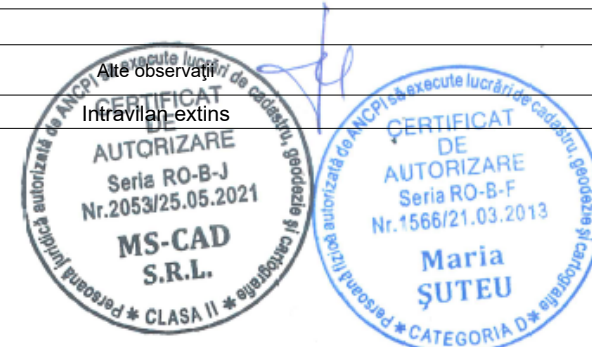
1. DESCRIEREA IMOBILULUI																
DATE TEREN											DATE CONSTRUCȚII					
Identificator teren	Adresă imobil	Număr cadastral	Nr. CF	Suprafața măsurată	Intravilan / extra.(I/E)	Nr. top.	Nr. tarla	Nr. parcelă	Categorie folosință	Suprafață parcelă	Identificator construcție	Cod grupă destinație	Suprafața construită	Nr. niveluri	Nr. CF	Constr. cu acte (DA/NU)
1309	Intravilan, Splaiul. HOLDELOR, Nr.2, Loc. Becicherecu Mic, UAT. Becicherecu Mic, Jud. Timiș	400400	400786	500	I				CC	500	1	CL	83	2	400786-C1	DA

2. PROPRIETATEA / POSESIA													
Titularul dreptului / posesiei			Proprietar=1 / Posesor=0	Data nașterii / CUI	Domiciliu / Sediul	Cota parte	Identificator entitate asociată	Cotă parte teren UI	Mod de dobândire	Act juridic			Obs. privitoare la proprietar
Nume / Denumire	Inițiala tatălui	Prenume								Tip act	Nr. act / data	Emitent	
COMUNA BECICHERECU MIC			1	9999999999999		1/1	1309		Lege	act administrativ	Hotarare nr. 0 / 01.01.2010	Primăria Comunei Becicherecu Mic	
FORRAY		ATTILA	1	03.07.1997	Romania, Jud. TIMIS, Loc. Dumbravita, Str. N. BALCESCU, Nr. Postal 17	1/1	C1		Convenție	act notarial	812 / 31.08.2016	COCIORVA OCTAVIAN	necasatorit, bun propriu

3. SARCINI / DEZMEMBRĂMINTE													
Titular			Data nașterii / CUI	Domiciliu / Sediul	Tipul sarcinii sau al dezmembrămintelor dreptului de proprietate	Cota parte	Identificator entitate asociată	Act juridic			Valoare ipotecă	Tip monedă	
Nume / Denumire	Inițiala tatălui	Prenume						Tip act	Nr. act / data	Emitent			
CIBOTARU		LOREDANA ALINA	22.01.1979	Strada: BANATULUI, Nr: 2	Folosință		1309	act administrativ	contract de atribuire in folosinta , nr.69 / 05.01.2012	CONS.LOCAL AL COM. BECICHERECU MIC			

4. NOTĂRI, PROCESE, INTERDICȚII				
Tipul notării	Tip act	Nr. act/ data	Emitent	Identificator entitate asociată
Se notează nr. de conscriere nou: Splaiul Holdelor, nr. 2	act administrativ	Adeverinta 1310 / 23.02.2022	Primăria Comunei Becicherecu Mic	1309, C1

5. OBSERVAȚII	
Imobil împrejmuit/ neîmprejmuit	Imobil contestat/ necontestat
Împrejmuit	



REGISTRUL CADASTRAL AL IMOBILELOR

ANEXA Nr. 2

UAT Becicherecu Mic
Zonă cooperativizată (Co)

Sector cadastral nr. 2

1. DESCRIEREA IMOBILULUI																
DATE TEREN											DATE CONSTRUCȚII					
Identificator teren	Adresă imobil	Număr cadastral	Nr. CF	Suprafața măsurată	Intravilan / extra.(I/E)	Nr. top.	Nr. tarla	Nr. parcelă	Categorie folosință	Suprafață parcelă	Identificator construcție	Cod grupă destinație	Suprafața construită	Nr. niveluri	Nr. CF	Constr. cu acte (DA/NU)
1310	Intravilan, Splaiul. HOLDELOR, Nr.3, Loc. Becicherecu Mic, UAT. Becicherecu Mic, Jud. Timiș	400400	400787	500	I				CC	500	1	CL	152	2	400787-C1	DA

2. PROPRIETATEA / POSESIA													
Titularul dreptului / posesiei			Proprietar=1 / Posesor=0	Data nașterii / CUI	Domiciliu / Sediul	Cota parte	Identificator entitate asociată	Cotă parte teren UI	Mod de dobândire	Act juridic			Obs. privitoare la proprietar
Nume / Denumire	Inițiala tatălui	Prenume								Tip act	Nr. act / data	Emitent	
HAMBLEJ		ADRIAN-DANIEL	1	17.10.1989	Loc. Timisoara, Str. MĂCIN, Nr.7, Ap.14, Jud. Timiș	1/1	1310, C1		Convenție	act notarial	contract de vânzare aut.1574 / 07.10.2021	Cimpoesu Simona Alina	și soția
HAMBLEJ		ANDRA-CLAUDIA	1	26.06.1988	Loc. Capu Dealului, Jud. Gorj								bun comun

3. SARCINI / DEZMEMBRĂMINTE													
Titular			Data nașterii / CUI	Domiciliu / Sediul	Tipul sarcinii sau al dezmembrămintelor dreptului de proprietate	Cota parte	Identificator entitate asociată	Act juridic			Valoare ipotecă	Tip monedă	
Nume / Denumire	Inițiala tatălui	Prenume						Tip act	Nr. act / data	Emitent			
-	-	-	-	-	-	-	-	-	-	-	-	-	-

4. NOTĂRI, PROCESE, INTERDICȚII				
Tipul notării	Tip act	Nr. act/ data	Emitent	Identificator entitate asociată
-	-	-	-	-

5. OBSERVAȚII		
Imobil împrejmuit/ neimprejmuit	Imobil contestat/ necontestat	Alte observații
Împrejmuit		Intravilan extins



REGISTRUL CADASTRAL AL IMOBILELOR

ANEXA Nr. 2

UAT Becicherecu Mic
Zonă cooperativizată (Co)

Sector cadastral nr. 2

1. DESCRIEREA IMOBILULUI																
DATE TEREN											DATE CONSTRUCȚII					
Identificator teren	Adresă imobil	Număr cadastral	Nr. CF	Suprafața măsurată	Intravilan / extra.(I/E)	Nr. top.	Nr. tarla	Nr. parcelă	Categorie folosință	Suprafață parcelă	Identificator construcție	Cod grupă destinație	Suprafața construită	Nr. niveluri	Nr. CF	Constr. cu acte (DA/NU)
1311	Intravilan, Splaiul. HOLDELOR, Nr.4, Loc. Becicherecu Mic, UAT. Becicherecu Mic, Jud. Timiș	400400	400788	501	I				CC	501	1	CL	90	2	400788-C1	DA

2. PROPRIETATEA / POSESIA													
Titularul dreptului / posesiei			Proprietar=1 / Posesor=0	Data nașterii / CUI	Domiciliu / Sediul	Cota parte	Identificator entitate asociată	Cotă parte teren UI	Mod de dobândire	Act juridic			Obs. privitoare la proprietar
Nume / Denumire	Inițiala tatălui	Prenume								Tip act	Nr. act / data	Emitent	
CUCURUZAN		DORIN-EMANUEL	1	10.02.1990	Loc. Becicherecu Mic, Splaiul. HOLDELOR, Nr.5, Jud. Timiș	1/1	C1		Construire	act administrativ	818 / 25.01.2017	PRIMARIA COMUNEI BECICHERECU MIC	
CUCURUZAN		DORIN-EMANUEL	1	10.02.1990	Loc. Becicherecu Mic, Splaiul. HOLDELOR, Nr.5, Jud. Timiș	1/1	1311		Convenție	act notarial	Contract De Vânzare-Cumpărare nr. 945 / 07.07.2020	VLADU ROXANA	căsătorit cu
CUCURUZAN		MARIA	1	10.04.1990	Loc. Becicherecu Mic, Nr.439A, Jud. Timiș								bun comun

3. SARCINI / DEZMEMBRĂMINTE												
Titular			Data nașterii / CUI	Domiciliu / Sediul	Tipul sarcinii sau al dezmembrămintelor dreptului de proprietate	Cota parte	Identificator entitate asociată	Act juridic			Valoare ipotecă	Tip monedă
Nume / Denumire	Inițiala tatălui	Prenume						Tip act	Nr. act / data	Emitent		
-	-	-	-	-	-	-	-	-	-	-	-	-

4. NOTĂRI, PROCESE, INTERDICȚII				
Tipul notării	Tip act	Nr. act/ data	Emitent	Identificator entitate asociată
-	-	-	-	-

5. OBSERVAȚII	
Imobil împrejmuit/ neîmprejmuit	Imobil contestat/ necontestat
Împrejmuit	



REGISTRUL CADASTRAL AL IMOBILELOR

ANEXA Nr. 2

UAT Becicherecu Mic
Zonă cooperativizată (Co)

Sector cadastral nr. 2

1. DESCRIEREA IMOBILULUI																
DATE TEREN											DATE CONSTRUCȚII					
Identificator teren	Adresă imobil	Număr cadastral	Nr. CF	Suprafața măsurată	Intravilan / extra.(I/E)	Nr. top.	Nr. tarla	Nr. parcelă	Categorie folosință	Suprafață parcelă	Identificator construcție	Cod grupă destinație	Suprafața construită	Nr. niveluri	Nr. CF	Constr. cu acte (DA/NU)
1312	Intravilan, Splaiul. HOLDELOR, Nr.5, Loc. Becicherecu Mic, UAT. Becicherecu Mic, Jud. Timiș	400400	400789	500	I				CC	500	1	CL	124	1	400789-C1	DA

2. PROPRIETATEA / POSESIA													
Titularul dreptului / posesiei			Proprietar=1 / Posesor=0	Data nașterii / CUI	Domiciliu / Sediul	Cota parte	Identificator entitate asociată	Cotă parte teren UI	Mod de dobândire	Act juridic			Obs. privitoare la proprietar
Nume / Denumire	Inițiala tatălui	Prenume								Tip act	Nr. act / data	Emitent	
CRISTIAN		GABRIEL OCTAVIAN	1	07.10.1976	Strada: LUNEI, Nr:	1/1	C1		Construire	act administrativ	16 / 04.09.2012	PRIM COM BECICHERECU MIC	si
CRISTIAN		ANDREIA-MARGARETA	1	16.02.1978	Strada: IOACHIM MILOIA, Bloc: B7, Ap:								
CRISTIAN		GABRIEL OCTAVIAN	1	07.10.1976	Strada: LUNEI, Nr:	1/1	1312		Convenție	act notarial	Contract De Vânzare-Cumpărare nr. 1774 / 16.10.2019	VLADU ROXANA	casatorit cu
CRISTIAN		ANDREIA-MARGARETA	1	16.02.1978	Strada: IOACHIM MILOIA, Bloc: B7, Ap:								bun comun

3. SARCINI / DEZMEMBRĂMINTE												
Titular			Data nașterii / CUI	Domiciliu / Sediul	Tipul sarcinii sau al dezmembrămintelor dreptului de proprietate	Cota parte	Identificator entitate asociată	Act juridic			Valoare ipotecă	Tip monedă
Nume / Denumire	Inițiala tatălui	Prenume						Tip act	Nr. act / data	Emitent		
-	-	-	-	-	-	-	-	-	-	-	-	-

4. NOTĂRI, PROCESE, INTERDICȚII				
Tipul notării	Tip act	Nr. act/ data	Emitent	Identificator entitate asociată
Se notează nr. de conșcriere nou: Splaiul Holdelor, nr. 5	act administrativ	Adeverinta 1310 / 23.02.2022	Primăria Comunei Becicherecu Mic	1312, C1

5. OBSERVAȚII	
Imobil împrejmuit/ neîmprejmuit	Imobil contestat/ necontestat
Împrejmuit	



REGISTRUL CADASTRAL AL IMOBILELOR

ANEXA Nr. 2

UAT Becicherecu Mic
Zonă cooperativizată (Co)

Sector cadastral nr. 2

1. DESCRIEREA IMOBILULUI																
DATE TEREN											DATE CONSTRUCȚII					
Identificator teren	Adresă imobil	Număr cadastral	Nr. CF	Suprafața măsurată	Intravilan / extra.(I/E)	Nr. top.	Nr. tarla	Nr. parcelă	Categorie folosință	Suprafață parcelă	Identificator construcție	Cod grupă destinație	Suprafața construită	Nr. niveluri	Nr. CF	Constr. cu acte (DA/NU)
1313	Intravilan, Splaiul. HOLDELOR, Nr.6, Loc. Becicherecu Mic, UAT. Becicherecu Mic, Jud. Timiș	400400	400790	500	I			400790	CC	500	1	CL	74	2	400790-C1	DA
											2	CA	51	1	400790-C2	DA

2. PROPRIETATEA / POSESIA															
Titularul dreptului / posesiei			Proprietar=1 / Posesor=0	Data nașterii / CUI	Domiciliu / Sediu	Cota parte	Identificator entitate asociată	Cotă parte teren UI	Mod de dobândire	Act juridic			Obs. privitoare la proprietar		
Nume / Denumire	Inițiala tatălui	Prenume								Tip act	Nr. act / data	Emitent			
COMUNA BECICHERECU MIC			1	9999999999999		1/1	1313		Lege	act administrativ	Hotarare nr. 0 / 01.01.2010	Primăria Comunei Becicherecu Mic			
CENUSE		DUMITRU-DANIEL	1	01.09.1984	Jud: Neidentificat, Loc: Becicherecu Mi	1/1	C1		Construire	Înscriș sub semnătura privată	636 certificat de performanța energetică / 05.09.2015	CRASOVAN LUCIAN			
CENUSE		DUMITRU-DANIEL	1	01.09.1984	Jud: Neidentificat, Loc: Becicherecu Mi	1/1	C2		Construire	act administrativ	Adeverința 1310 / 23.02.2022	Primăria Comunei Becicherecu Mic			

3. SARCINI / DEZMEMBRĂMINTE															
Titular			Data nașterii / CUI	Domiciliu / Sediu	Tipul sarcinii sau al dezmembrămintelor dreptului de proprietate	Cota parte	Identificator entitate asociată	Act juridic			Valoare ipotecă	Tip monedă			
Nume / Denumire	Inițiala tatălui	Prenume						Tip act	Nr. act / data	Emitent					
CENUȘE		ION	20.04.1955	Loc. Becicherecu Mic, Bl.Betim, Jud. Timiș	Uzufruct viager	1/1	C1	act notarial	341 / 28.02.2018	Suru Amir Sorin					
CENUȘE		ILIANA	30.03.1957	Loc. Becicherecu Mic, Bl.Betim, Jud. Timiș											

4. NOTĂRI, PROCESE, INTERDICȚII															
Tipul notării					Tip act		Nr. act / data		Emitent			Identificator entitate asociată			
Se notează nr. de conscriere nou: Splaiul Holdelor, nr. 6					act administrativ		Adeverința 1310 / 23.02.2022		Primăria Comunei Becicherecu Mic			1313, C1, C2			
Atribuirea în FOLOSINTA gratuită a suprafeței de 500 mp teren în vederea construirii de locuința, pe durata existenței construcției - CENUȘE DUMITRU-DANIEL					act administrativ		2225 / 17.05.2010		CL BECICHERECU MIC			1313			

5. OBSERVAȚII															
Imobil împrejmuit/ neîmprejmuit				Imobil contestat/ necontestat											
Împrejmuit															



REGISTRUL CADASTRAL AL IMOBILELOR

ANEXA Nr. 2

UAT Becicherecu Mic
Zonă cooperativizată (Co)

Sector cadastral nr. 2

1. DESCRIEREA IMOBILULUI																
DATE TEREN											DATE CONSTRUCȚII					
Identificator teren	Adresă imobil	Număr cadastral	Nr. CF	Suprafața măsurată	Intravilan / extra.(I/E)	Nr. top.	Nr. tarla	Nr. parcelă	Categorie folosință	Suprafață parcelă	Identificator construcție	Cod grupă destinație	Suprafața construită	Nr. niveluri	Nr. CF	Constr. cu acte (DA/NU)
1314	Intravilan, Splaiul. HOLDELOR, Nr.7, Loc. Becicherecu Mic, UAT. Becicherecu Mic, Jud. Timiș	400400	400791	501	I				CC	501	1	CL	206	1	400791-C1	DA

2. PROPRIETATEA / POSESIA													
Titularul dreptului / posesiei			Proprietar=1 / Posesor=0	Data nașterii / CUI	Domiciliu / Sediul	Cota parte	Identificator entitate asociată	Cotă parte teren UI	Mod de dobândire	Act juridic			Obs. privitoare la proprietar
Nume / Denumire	Inițiala tatălui	Prenume								Tip act	Nr. act / data	Emitent	
ENACHE		FLORIN-VIOREL	1	02.03.1989	Loc. Becicherecu Mic, Str. Dimitrie Tichindeal, Nr.10, Jud. Timiș	1/1	C1		Construire	act administrativ	certificat de atestare a edificării construcției nr.8143 / 06.11.2018	PRIMARIA COMUNEI BECICHERECU MIC	
ENACHE		FLORIN-VIOREL	1	02.03.1989	Loc. Becicherecu Mic, Str. Dimitrie Tichindeal, Nr.10, Jud. Timiș	1/1	1314		Convenție	act notarial	554 / 18.03.2019	VLADU ROXANA	

3. SARCINI / DEZMEMBRĂMINTE												
Titular			Data nașterii / CUI	Domiciliu / Sediul	Tipul sarcinii sau al dezmembrămintelor dreptului de proprietate	Cota parte	Identificator entitate asociată	Act juridic			Valoare ipotecă	Tip monedă
Nume / Denumire	Inițiala tatălui	Prenume						Tip act	Nr. act / data	Emitent		
-	-	-	-	-	-	-	-	-	-	-	-	-

4. NOTĂRI, PROCESE, INTERDICȚII				
Tipul notării	Tip act	Nr. act/ data	Emitent	Identificator entitate asociată
Se notează nr. de conscriere nou: Splaiul Holdelor, nr. 7	act administrativ	Adeverinta 1310 / 23.02.2022	Primăria Comunei Becicherecu Mic	1314, C1

5. OBSERVAȚII		
Imobil împrejmuit/ neîmprejmuit	Imobil contestat/ necontestat	Alte observații
Parțial împrejmuit		Intravilan extins



REGISTRUL CADASTRAL AL IMOBILELOR

ANEXA Nr. 2

UAT Becicherecu Mic
Zonă cooperativizată (Co)

Sector cadastral nr. 2

1. DESCRIEREA IMOBILULUI																
DATE TEREN											DATE CONSTRUCȚII					
Identificator teren	Adresă imobil	Număr cadastral	Nr. CF	Suprafața măsurată	Intravilan / extra.(I/E)	Nr. top.	Nr. tarla	Nr. parcelă	Categorie folosință	Suprafață parcelă	Identificator construcție	Cod grupă destinație	Suprafața construită	Nr. niveluri	Nr. CF	Constr. cu acte (DA/NU)
1315	Intravilan, Splaiul. HOLDELOR, Nr.8, Loc. Becicherecu Mic, UAT. Becicherecu Mic, Jud. Timiș	400400	400792	501	I				CC	501	1	CL	124	2	400792-C1	DA

2. PROPRIETATEA / POSESIA													
Titularul dreptului / posesiei			Proprietar=1 / Posesor=0	Data nașterii / CUI	Domiciliu / Sediul	Cota parte	Identificator entitate asociată	Cotă parte teren UI	Mod de dobândire	Act juridic			Obs. privitoare la proprietar
Nume / Denumire	Inițiala tatălui	Prenume								Tip act	Nr. act / data	Emitent	
PÎRVU		IONUȚ ALIN	1										casatorit cu
PÎRVU		ANDREEA-MADLENA	1	20.02.1991	Loc. Timisoara, Str. LUCIAN BLAGA, Nr.1, Ap.12, Jud. Timiș	1/1	1315, C1		Convenție	act notarial	Contract De Vânzare-Cumpărare nr. 1032 / 24.10.2019	Malescu Gheorghe	bun comun

3. SARCINI / DEZMEMBRĂMINTE													
Titular			Data nașterii / CUI	Domiciliu / Sediul	Tipul sarcinii sau al dezmembrămintelor dreptului de proprietate	Cota parte	Identificator entitate asociată	Act juridic			Valoare ipotecă	Tip monedă	
Nume / Denumire	Inițiala tatălui	Prenume						Tip act	Nr. act / data	Emitent			
-	-	-	-	-	-	-	-	-	-	-	-	-	-

4. NOTĂRI, PROCESE, INTERDICȚII				
Tipul notării	Tip act	Nr. act / data	Emitent	Identificator entitate asociată
Se notează nr. de conscriere nou: Splaiul Holdelor, nr. 8	act administrativ	Adeverinta 1310 / 23.02.2022	Primăria Comunei Becicherecu Mic	1315, C1

5. OBSERVAȚII		
Imobil împrejmuit / neîmprejmuit	Imobil contestat / necontestat	Alte observații
Neîmprejmuit		Intravilan extins



REGISTRUL CADASTRAL AL IMOBILELOR

ANEXA Nr. 2

UAT Becicherecu Mic
Zonă cooperativizată (Co)

Sector cadastral nr. 2

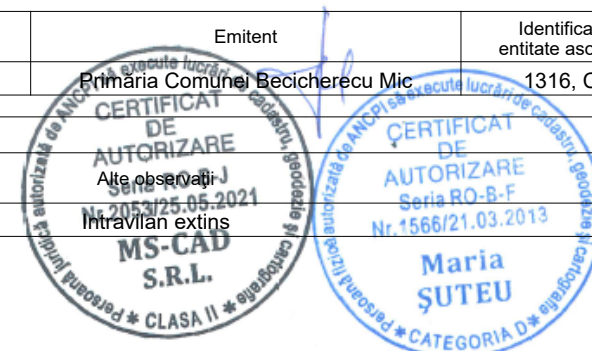
1. DESCRIEREA IMOBILULUI																
DATE TEREN											DATE CONSTRUCȚII					
Identificator teren	Adresă imobil	Număr cadastral	Nr. CF	Suprafața măsurată	Intravilan / extra.(I/E)	Nr. top.	Nr. tarla	Nr. parcelă	Categorie folosință	Suprafață parcelă	Identificator construcție	Cod grupă destinație	Suprafața construită	Nr. niveluri	Nr. CF	Constr. cu acte (DA/NU)
1316	Intravilan, Splaiul. HOLDELOR, Nr.9, Loc. Becicherecu Mic, UAT. Becicherecu Mic, Jud. Timiș	400400	400793	501	I				CC	501	1	CL	92	1	400793-C1	DA

2. PROPRIETATEA / POSESIA													
Titularul dreptului / posesiei			Proprietar=1 / Posesor=0	Data nașterii / CUI	Domiciliu / Sediul	Cota parte	Identificator entitate asociată	Cotă parte teren UI	Mod de dobândire	Act juridic			Obs. privitoare la proprietar
Nume / Denumire	Inițiala tatălui	Prenume								Tip act	Nr. act / data	Emitent	
COMUNA BECICHERECU MIC			1	9999999999999		1/1	1316		Lege	act administrativ	Hotarare nr. 0 / 01.01.2010	Primăria Comunei Becicherecu Mic	
SULEA		VASILE-MARIUS	1	31.03.1984	Romania, Jud. TIMIS, Loc. Becicherecu Mic, Nr. Postal 650	1/1	C1		Construire	act administrativ	Adeverinta 1310 / 23.02.2022	Primăria Comunei Becicherecu Mic	cu sotia
SULEA		REBECA	1										

3. SARCINI / DEZMEMBRĂMINTE													
Titular			Data nașterii / CUI	Domiciliu / Sediul	Tipul sarcinii sau al dezmembrămintelor dreptului de proprietate	Cota parte	Identificator entitate asociată	Act juridic			Valoare ipotecă	Tip monedă	
Nume / Denumire	Inițiala tatălui	Prenume						Tip act	Nr. act / data	Emitent			
SULEA		VASILE-MARIUS	31.03.1984	Romania, Jud. TIMIS, Loc. Becicherecu Mic, Nr. Postal 650	Folosință		1316	înscris sub semnătura privată	contract de atribuire in folosinta de teren intravilan conform Legii nr.15/2003, nr.5261 / 02.09.2013	CONSILIUL LOCAL BECICHERECU MIC			
SULEA		REBECA											

4. NOTĂRI, PROCESE, INTERDICȚII				
Tipul notării	Tip act	Nr. act/ data	Emitent	Identificator entitate asociată
Se notează nr. de conscriere nou: Splaiul Holdelor, nr. 9	act administrativ	Adeverinta 1310 / 23.02.2022	Primăria Comunei Becicherecu Mic	1316, C1

5. OBSERVAȚII	
Imobil împrejmuit/ neîmprejmuit	Imobil contestat/ necontestat
Parțial împrejmuit	



REGISTRUL CADASTRAL AL IMOBILELOR

ANEXA Nr. 2

UAT Becicherecu Mic
Zonă cooperativizată (Co)

Sector cadastral nr. 2

1. DESCRIEREA IMOBILULUI																
DATE TEREN											DATE CONSTRUCȚII					
Identificator teren	Adresă imobil	Număr cadastral	Nr. CF	Suprafața măsurată	Intravilan / extra.(I/E)	Nr. top.	Nr. tarla	Nr. parcelă	Categorie folosință	Suprafață parcelă	Identificator construcție	Cod grupă destinație	Suprafața construită	Nr. niveluri	Nr. CF	Constr. cu acte (DA/NU)
1317	Intravilan, Splaiul. HOLDELOR, Nr.10, Loc. Becicherecu Mic, UAT. Becicherecu Mic, Jud. Timiș	400400	400794	501	I				CC	501	1	CL	74	2	400794-C1	DA

2. PROPRIETATEA / POSESIA													
Titularul dreptului / posesiei			Proprietar=1 / Posesor=0	Data nașterii / CUI	Domiciliu / Sediul	Cota parte	Identificator entitate asociată	Cotă parte teren UI	Mod de dobândire	Act juridic			Obs. privitoare la proprietar
Nume / Denumire	Inițiala tatălui	Prenume								Tip act	Nr. act / data	Emitent	
COMUNA BECICHERECU MIC			1	9999999999999		1/1	1317		Lege	act administrativ	Hotarare nr. 0 / 01.01.2010	Primăria Comunei Becicherecu Mic	
ILIE		MARIUS STELIAN	1			1/1	C1		Construire	act administrativ	Adeverinta 1310 / 23.02.2022	Primăria Comunei Becicherecu Mic	

3. SARCINI / DEZMEMBRĂMINTE													
Titular			Data nașterii / CUI	Domiciliu / Sediul	Tipul sarcinii sau al dezmembrămintelor dreptului de proprietate	Cota parte	Identificator entitate asociată	Act juridic			Valoare ipotecă	Tip monedă	
Nume / Denumire	Inițiala tatălui	Prenume						Tip act	Nr. act / data	Emitent			
ILIE		MARIUS STELIAN			Folosință	1/1	1317	act administrativ	40 HOT / 23.04.2010	CONS LOCAL BECICHERECU MIC			

4. NOTĂRI, PROCESE, INTERDICȚII				
Tipul notării	Tip act	Nr. act / data	Emitent	Identificator entitate asociată
Se notează nr. de conșcriere nou: Splaiul Holdelor, nr. 10	act administrativ	Adeverinta 1310 / 23.02.2022	Primăria Comunei Becicherecu Mic	1317, C1

5. OBSERVAȚII		
Imobil împrejmuit / neîmprejmuit	Imobil contestat / necontestat	Alte observații
Împrejmuit		Intravilan extins



REGISTRUL CADASTRAL AL IMOBILELOR

ANEXA Nr. 2

UAT Becicherecu Mic
Zonă cooperativizată (Co)

Sector cadastral nr. 2

1. DESCRIEREA IMOBILULUI																
DATE TEREN											DATE CONSTRUCȚII					
Identificator teren	Adresă imobil	Număr cadastral	Nr. CF	Suprafața măsurată	Intravilan / extra.(I/E)	Nr. top.	Nr. tarla	Nr. parcelă	Categorie folosință	Suprafață parcelă	Identificator construcție	Cod grupă destinație	Suprafața construită	Nr. niveluri	Nr. CF	Constr. cu acte (DA/NU)
1318	Intravilan, Splaiul. HOLDELOR, Nr.11, Loc. Becicherecu Mic, UAT. Becicherecu Mic, Jud. Timiș	400400	400795	501	I				CC	501	1	CL	85	2	400795-C1	DA

2. PROPRIETATEA / POSESIA													
Titularul dreptului / posesiei			Proprietar=1 / Posesor=0	Data nașterii / CUI	Domiciliu / Sediul	Cota parte	Identificator entitate asociată	Cotă parte teren UI	Mod de dobândire	Act juridic			Obs. privitoare la proprietar
Nume / Denumire	Inițiala tatălui	Prenume								Tip act	Nr. act / data	Emitent	
COMUNA BECICHERECU MIC			1	9999999999999		1/1	1318		Lege	act administrativ	Hotarare nr. 0 / 01.01.2010	Primăria Comunei Becicherecu Mic	
MÜLLER		MARIUS	1	23.08.1972	Loc. Sânpetru Mare, Nr.809B, Jud. Timiș	1/1	C1		Convenție	act notarial	2599 / 25.11.2021	BĂC IOAN-ALIN	casatorit cu
MÜLLER		VIOLETA	1	09.01.1988	Loc. Sânpetru Mare, Nr.804, Jud. Timiș								bun comun

3. SARCINI / DEZMEMBRĂMINTE												
Titular			Data nașterii / CUI	Domiciliu / Sediul	Tipul sarcinii sau al dezmembrămintelor dreptului de proprietate	Cota parte	Identificator entitate asociată	Act juridic			Valoare ipotecă	Tip monedă
Nume / Denumire	Inițiala tatălui	Prenume						Tip act	Nr. act / data	Emitent		
MULLER		IOSIF	11.10.1969	Jud: Neidentifica	Folosință		1318	act administrativ	contract de atribuire in folosinta nr.4056 / 10.11.2011	CONSILIUL LOCAL BECICHERECU MIC		

4. NOTĂRI, PROCESE, INTERDICȚII				
Tipul notării	Tip act	Nr. act/ data	Emitent	Identificator entitate asociată
-	-	-	-	-

5. OBSERVAȚII	
Imobil împrejmuit/ neîmprejmuit	Imobil contestat/ necontestat
Împrejmuit	



REGISTRUL CADASTRAL AL IMOBILELOR

ANEXA Nr. 2

UAT Becicherecu Mic
Zonă cooperativizată (Co)

Sector cadastral nr. 2

1. DESCRIEREA IMOBILULUI																
DATE TEREN											DATE CONSTRUCȚII					
Identificator teren	Adresă imobil	Număr cadastral	Nr. CF	Suprafața măsurată	Intravilan / extra.(I/E)	Nr. top.	Nr. tarla	Nr. parcelă	Categorie folosință	Suprafață parcelă	Identificator construcție	Cod grupă destinație	Suprafața construită	Nr. niveluri	Nr. CF	Constr. cu acte (DA/NU)
1319	Intravilan, Splaiul. HOLDELOR, Nr.12, Loc. Becicherecu Mic, UAT. Becicherecu Mic, Jud. Timiș	400400	400796	1711	I				CC	1711						

2. PROPRIETATEA / POSESIA													
Titularul dreptului / posesiei			Proprietar=1 / Posesor=0	Data nașterii / CUI	Domiciliu / Sediul	Cota parte	Identificator entitate asociată	Cotă parte teren UI	Mod de dobândire	Act juridic			Obs. privitoare la proprietar
Nume / Denumire	Inițiala tatălui	Prenume								Tip act	Nr. act / data	Emitent	
COMUNA BECICHERECU MIC			1	99999999999999		1/1	1319		Lege	act administrativ	Hotarare nr. 0 / 01.01.2010	Primăria Comunei Becicherecu Mic	

3. SARCINI / DEZMEMBRĂMINTE												
Titular			Data nașterii / CUI	Domiciliu / Sediul	Tipul sarcinii sau al dezmembrămintelor dreptului de proprietate	Cota parte	Identificator entitate asociată	Act juridic			Valoare ipotecă	Tip monedă
Nume / Denumire	Inițiala tatălui	Prenume						Tip act	Nr. act / data	Emitent		
-	-	-	-	-	-	-	-	-	-	-	-	-

4. NOTĂRI, PROCESE, INTERDICȚII				
Tipul notării	Tip act	Nr. act / data	Emitent	Identificator entitate asociată
Se notează nr. de conscriere nou: Splaiul Holdelor, nr. 12	act administrativ	Adeverinta 1310 / 23.02.2022	Primăria Comunei Becicherecu Mic	1319

5. OBSERVAȚII		
Imobil împrejmuit / neîmprejmuit	Imobil contestat / necontestat	Alte observații
Parțial împrejmuit		INTERDICTIE TEMPORARA DE CONSTRUIRE PANA LA UNIFICAREA INTREGII PARCELE INTAVILAN EXTINS



REGISTRUL CADASTRAL AL IMOBILELOR

ANEXA Nr. 2

UAT Becicherecu Mic
Zonă cooperativizată (Co)

Sector cadastral nr. 2

1. DESCRIEREA IMOBILULUI																
DATE TEREN											DATE CONSTRUCȚII					
Identificator teren	Adresă imobil	Număr cadastral	Nr. CF	Suprafața măsurată	Intravilan / extra.(I/E)	Nr. top.	Nr. tarla	Nr. parcelă	Categorie folosință	Suprafață parcelă	Identificator construcție	Cod grupă destinație	Suprafața construită	Nr. niveluri	Nr. CF	Constr. cu acte (DA/NU)
1320	Intravilan, Str. IASOMIEI, Nr.32, Loc. Becicherecu Mic, UAT. Becicherecu Mic, Jud. Timiș	400400	400813	500	I				CC	500	1	CL	127	2	400813-C1	DA

2. PROPRIETATEA / POSESIA													
Titularul dreptului / posesiei			Proprietar=1 / Posesor=0	Data nașterii / CUI	Domiciliu / Sediul	Cota parte	Identificator entitate asociată	Cotă parte teren UI	Mod de dobândire	Act juridic			Obs. privitoare la proprietar
Nume / Denumire	Inițiala tatălui	Prenume								Tip act	Nr. act / data	Emitent	
DĂRĂBAN		ADRIAN-CRISTIAN	1	19.11.1986	Loc. Becicherecu Mic, Str. Trandafirului, Nr.9, Jud. Timiș	1/1	C1		Construire	act administrativ	AC nr.24 / 12.09.2014	Primaria Becicherecu Mic	bun propriu
DĂRĂBAN		ADRIAN-CRISTIAN	1	19.11.1986	Loc. Becicherecu Mic, Str. Trandafirului, Nr.9, Jud. Timiș	1/1	1320		Convenție	act notarial	contract de vanzare aut. sub nr.1262 / 10.05.2017	HERDI MARIA-SNEJANA	necasatorit, bun propriu

3. SARCINI / DEZMEMBRĂMINTE													
Titular			Data nașterii / CUI	Domiciliu / Sediul	Tipul sarcinii sau al dezmembrămintelor dreptului de proprietate	Cota parte	Identificator entitate asociată	Act juridic			Valoare ipotecă	Tip monedă	
Nume / Denumire	Inițiala tatălui	Prenume						Tip act	Nr. act / data	Emitent			
-	-	-	-	-	-	-	-	-	-	-	-	-	-

4. NOTĂRI, PROCESE, INTERDICȚII				
Tipul notării	Tip act	Nr. act / data	Emitent	Identificator entitate asociată
-	-	-	-	-

5. OBSERVAȚII		
Imobil împrejmuit / neîmprejmuit	Imobil contestat / necontestat	Alte observații
Împrejmuit		Intravilan extins



REGISTRUL CADASTRAL AL IMOBILELOR

ANEXA Nr. 2

UAT Becicherecu Mic
Zonă cooperativizată (Co)

Sector cadastral nr. 2


1. DESCRIEREA IMOBILULUI																
DATE TEREN											DATE CONSTRUCȚII					
Identificator teren	Adresă imobil	Număr cadastral	Nr. CF	Suprafața măsurată	Intravilan / extra.(I/E)	Nr. top.	Nr. tarla	Nr. parcelă	Categorie folosință	Suprafață parcelă	Identificator construcție	Cod grupă destinație	Suprafața construită	Nr. niveluri	Nr. CF	Constr. cu acte (DA/NU)
1321	Intravilan, Str. IASOMIEI, Nr.30, Loc. Becicherecu Mic, UAT. Becicherecu Mic, Jud. Timiș	400400	400812	501	I				CC	501	1	CL	123	2	400812-C1	DA

2. PROPRIETATEA / POSESIA													
Titularul dreptului / posesiei			Proprietar=1 / Posesor=0	Data nașterii / CUI	Domiciliu / Sediul	Cota parte	Identificator entitate asociată	Cotă parte teren UI	Mod de dobândire	Act juridic			Obs. privitoare la proprietar
Nume / Denumire	Inițiala tatălui	Prenume								Tip act	Nr. act / data	Emitent	
PAȘCU		PETRU-GEORGEL	1	15.04.1993	Loc. Becicherecu Mic, Nr.573, Jud. Timiș	1/1	C1		Construire	act administrativ	534- certificat de atestare a edificării construcției / 30.01.2020	PRIMARIA COMUNEI BECICHERECU MIC	
PAȘCU		RALUCA	1	27.09.1990	Loc. Becicherecu Mic, Nr.319, Jud. Timiș								
PAȘCU		PETRU-GEORGEL	1	15.04.1993	Loc. Becicherecu Mic, Nr.573, Jud. Timiș	1/1	1321		Convenție	act notarial	Contract De Vânzare-Cumpărare nr. 1602 / 24.09.2020	VLADU ROXANA	si sotia
PAȘCU		RALUCA	1	27.09.1990	Loc. Becicherecu Mic, Nr.319, Jud. Timiș								bun comun

3. SARCINI / DEZMEMBRĂMINTE												
Titular			Data nașterii / CUI	Domiciliu / Sediul	Tipul sarcinii sau al dezmembrămintelor dreptului de proprietate	Cota parte	Identificator entitate asociată	Act juridic			Valoare ipotecă	Tip monedă
Nume / Denumire	Inițiala tatălui	Prenume						Tip act	Nr. act / data	Emitent		
COMUNA BECICHERECUL MIC			999999999999999		Ipotecă legală		1321	act notarial	Contract De Vânzare-Cumpărare nr. 1602 / 24.09.2020	VLADU ROXANA	12003	LEI

4. NOTĂRI, PROCESE, INTERDICȚII				
Tipul notării	Tip act	Nr. act/data	Emitent	Identificator entitate asociată
-	-	-	-	-

5. OBSERVAȚII	
Imobil împrejmuit/ neîmprejmuit	Imobil contestat/ necontestat
Împrejmuit	



REGISTRUL CADASTRAL AL IMOBILELOR

ANEXA Nr. 2

UAT Becicherecu Mic
Zonă cooperativizată (Co)

Sector cadastral nr. 2

1. DESCRIEREA IMOBILULUI																
DATE TEREN											DATE CONSTRUCȚII					
Identificator teren	Adresă imobil	Număr cadastral	Nr. CF	Suprafața măsurată	Intravilan / extra.(I/E)	Nr. top.	Nr. tarla	Nr. parcelă	Categorie folosință	Suprafață parcelă	Identificator construcție	Cod grupă destinație	Suprafața construită	Nr. niveluri	Nr. CF	Constr. cu acte (DA/NU)
1322	Intravilan, Str. IASOMIEI, Nr.28, Loc. Becicherecu Mic, UAT. Becicherecu Mic, Jud. Timiș	400400	400811	500	I				CC	500	1	CL	85	2	400811-C1	DA
											2	CA	51	1	400811-C2	DA

2. PROPRIETATEA / POSESIA															
Titularul dreptului / posesiei			Proprietar=1 / Posesor=0	Data nașterii / CUI	Domiciliu / Sediu	Cota parte	Identificator entitate asociată	Cotă parte teren UI	Mod de dobândire	Act juridic			Obs. privitoare la proprietar		
Nume / Denumire	Inițiala tatălui	Prenume								Tip act	Nr. act / data	Emitent			
FIRU		MARIUS-OVIDIU	1	01.01.1991	Loc. Verbita, Str. SCOLII, Nr.52, Jud. Dolj	1/1	1322, C1, C2		Convenție	act notarial	867 / 28.09.2021	DUMITRU CĂLIN	si sotia		
FIRU		ALINA	1	22.08.1996	Loc. Balacita, Jud. Mehedinți								bun comun		

3. SARCINI / DEZMEMBRĂMINTE															
Titular			Data nașterii / CUI	Domiciliu / Sediu	Tipul sarcinii sau al dezmembrămintelor dreptului de proprietate	Cota parte	Identificator entitate asociată	Act juridic			Valoare ipotecă	Tip monedă			
Nume / Denumire	Inițiala tatălui	Prenume						Tip act	Nr. act / data	Emitent					
ING BANK N.V. AMSTERDAM, SUCURSALA BUCURESTI			6151100		Ipotecă		1322, C1, C2		act notarial	868 / 28.09.2021	Dumitru Calin	322000	LEI		

4. NOTĂRI, PROCESE, INTERDICȚII															
Tipul notării						Tip act	Nr. act / data	Emitent	Identificator entitate asociată						
interdicție de instrainare, grevare, inchiriere, dezmembrare, alipire, demolare, construire, încheiere a unui contract de comodat - ING BANK N.V. AMSTERDAM, SUCURSALA BUCURESTI						act notarial	868 / 28.09.2021	Dumitru Calin	1322, C1, C2						

5. OBSERVAȚII															
Imobil împrejmuit/ neîmprejmuit				Imobil contestat/ necontestat				Alte observații							
Împrejmuit								Intravilan extins							



REGISTRUL CADASTRAL AL IMOBILELOR

ANEXA Nr. 2

UAT Becicherecu Mic
Zonă cooperativizată (Co)

Sector cadastral nr. 2

1. DESCRIEREA IMOBILULUI																
DATE TEREN											DATE CONSTRUCȚII					
Identificator teren	Adresă imobil	Număr cadastral	Nr. CF	Suprafața măsurată	Intravilan / extra.(I/E)	Nr. top.	Nr. tarla	Nr. parcelă	Categorie folosință	Suprafață parcelă	Identificator construcție	Cod grupă destinație	Suprafața construită	Nr. niveluri	Nr. CF	Constr. cu acte (DA/NU)
1323	Intravilan, Str. IASOMIEI, Nr.26, Loc. Becicherecu Mic, UAT. Becicherecu Mic, Jud. Timiș	400400	400810	501	I				CC	501	1	CL	101	2	400810-C1	DA

2. PROPRIETATEA / POSESIA													
Titularul dreptului / posesiei			Proprietar=1 / Posesor=0	Data nașterii / CUI	Domiciliu / Sediu	Cota parte	Identificator entitate asociată	Cotă parte teren UI	Mod de dobândire	Act juridic			Obs. privitoare la proprietar
Nume / Denumire	Inițiala tatălui	Prenume								Tip act	Nr. act / data	Emitent	
COMUNA BECICHERECU MIC			1	999999999999999		1/1	1323		Lege	act administrativ	Hotarare nr. 0 / 01.01.2010	Primăria Comunei Becicherecu Mic	
LORINCZ		EMERIC	1			1/1	C1		Construire	act administrativ	Adeverinta 1310 / 23.02.2022	Primăria Comunei Becicherecu Mic	

3. SARCINI / DEZMEMBRĂMINTE												
Titular			Data nașterii / CUI	Domiciliu / Sediu	Tipul sarcinii sau al dezmembrămintelor dreptului de proprietate	Cota parte	Identificator entitate asociată	Act juridic			Valoare ipotecă	Tip monedă
Nume / Denumire	Inițiala tatălui	Prenume						Tip act	Nr. act / data	Emitent		
-	-	-	-	-	-	-	-	-	-	-	-	-

4. NOTĂRI, PROCESE, INTERDICȚII				
Tipul notării	Tip act	Nr. act/ data	Emitent	Identificator entitate asociată
Se notează nr. de conscriere nou: Str. Iasomieii, nr. 26	act administrativ	Adeverinta 1310 / 23.02.2022	Primăria Comunei Becicherecu Mic	1323, C1
Drept de folosință gratuită asupra 501 mp în baza legii 15/2003 în fav - LORINCZ EMERIC	act administrativ	2255 / 17.05.2010	CL BECICHERECU MIC	1323

5. OBSERVAȚII		
Imobil împrejmuit/ neîmprejmuit	Imobil contestat/ necontestat	Alte observații
Împrejmuit		Intravilan extins



REGISTRUL CADASTRAL AL IMOBILELOR

ANEXA Nr. 2

UAT Becicherecu Mic
Zonă cooperativizată (Co)

Sector cadastral nr. 2

1. DESCRIEREA IMOBILULUI																
DATE TEREN											DATE CONSTRUCȚII					
Identificator teren	Adresă imobil	Număr cadastral	Nr. CF	Suprafața măsurată	Intravilan / extra.(I/E)	Nr. top.	Nr. tarla	Nr. parcelă	Categorie folosință	Suprafață parcelă	Identificator construcție	Cod grupă destinație	Suprafața construită	Nr. niveluri	Nr. CF	Constr. cu acte (DA/NU)
1324	Intravilan, Str. IASOMIEI, Nr.24, Loc. Becicherecu Mic, UAT. Becicherecu Mic, Jud. Timiș	400400	400809	500	I				CC	500	1	CL	99	1	400809-C1	DA

2. PROPRIETATEA / POSESIA															
Titularul dreptului / posesiei			Proprietar=1 / Posesor=0	Data nașterii / CUI	Domiciliu / Sediu	Cota parte	Identificator entitate asociată	Cotă parte teren UI	Mod de dobândire	Act juridic			Obs. privitoare la proprietar		
Nume / Denumire	Inițiala tatălui	Prenume								Tip act	Nr. act / data	Emitent			
GLUJDEA		CRISTINEL	1	02.09.1973	Loc. Becicherecu Mic, Nr.15, Jud. Timiș	1/1	C1		Construire	act administrativ	8107 / 05.11.2018	PRIMARIA BECICHERECU MIC			
GLUJDEA		CRISTINEL	1	02.09.1973	Loc. Becicherecu Mic, Nr.15, Jud. Timiș	1/1	1324		Convenție	act notarial	Contract De Vânzare-Cumpărare nr. 1147 / 28.06.2019	VLADU ROXANA	necasatorit, bun propriu		

3. SARCINI / DEZMEMBRĂMINTE															
Titular			Data nașterii / CUI	Domiciliu / Sediu	Tipul sarcinii sau al dezmembrămintelor dreptului de proprietate	Cota parte	Identificator entitate asociată	Act juridic			Valoare ipotecă	Tip monedă			
Nume / Denumire	Inițiala tatălui	Prenume						Tip act	Nr. act / data	Emitent					
COMUNA BECICHERECU MIC			9999999999999		Ipotecă legală		1324	act notarial	Contract De Vânzare-Cumpărare nr. 1147 / 28.06.2019	VLADU ROXANA	11670	LEI			

4. NOTĂRI, PROCESE, INTERDICȚII															
Tipul notării						Tip act		Nr. act/ data		Emitent			Identificator entitate asociată		
-						-		-		-			-		

5. OBSERVAȚII															
Imobil împrejmuit/ neîmprejmuit				Imobil contestat/ necontestat				Alte observații							
Parțial împrejmuit															



REGISTRUL CADASTRAL AL IMOBILELOR

ANEXA Nr. 2

UAT Becicherecu Mic
Zonă cooperativizată (Co)

Sector cadastral nr. 2

1. DESCRIEREA IMOBILULUI																
DATE TEREN											DATE CONSTRUCȚII					
Identificator teren	Adresă imobil	Număr cadastral	Nr. CF	Suprafața măsurată	Intravilan / extra.(I/E)	Nr. top.	Nr. tarla	Nr. parcelă	Categorie folosință	Suprafață parcelă	Identificator construcție	Cod grupă destinație	Suprafața construită	Nr. niveluri	Nr. CF	Constr. cu acte (DA/NU)
1325	Intravilan, Str. IASOMIEI, Nr.22, Loc. Becicherecu Mic, UAT. Becicherecu Mic, Jud. Timiș	400400	400808	500	I				CC	500						

2. PROPRIETATEA / POSESIA													
Titularul dreptului / posesiei			Proprietar=1 / Posesor=0	Data nașterii / CUI	Domiciliu / Sediu	Cota parte	Identificator entitate asociată	Cotă parte teren UI	Mod de dobândire	Act juridic			Obs. privitoare la proprietar
Nume / Denumire	Inițiala tatălui	Prenume								Tip act	Nr. act / data	Emitent	
CENUSE		DUMITRU-DANIEL	1	01.09.1984	Jud: Neidentificat, Loc: Becicherecu Mi	1/1	1325		Convenție	act notarial	1965 / 22.08.2016	HERDI MARIA-SNEJANA	necasatorit, bun propriu

3. SARCINI / DEZMEMBRĂMINTE													
Titular			Data nașterii / CUI	Domiciliu / Sediu	Tipul sarcinii sau al dezmembrămintelor dreptului de proprietate	Cota parte	Identificator entitate asociată	Act juridic			Valoare ipotecă	Tip monedă	
Nume / Denumire	Inițiala tatălui	Prenume						Tip act	Nr. act / data	Emitent			
-	-	-	-	-	-	-	-	-	-	-	-	-	-

4. NOTĂRI, PROCESE, INTERDICȚII				
Tipul notării	Tip act	Nr. act/ data	Emitent	Identificator entitate asociată
Se notează nr. de conscriere nou: str. Iasomieii, nr. 22	act administrativ	Adeverinta 1310 / 23.02.2022	Primăria Comunei Becicherecu Mic	1325

5. OBSERVAȚII		
Imobil împrejmuit/ neîmprejmuit	Imobil contestat/ necontestat	Alte observații
Neîmprejmuit		Intravilan extins



REGISTRUL CADASTRAL AL IMOBILELOR

ANEXA Nr. 2

UAT Becicherecu Mic
Zonă cooperativizată (Co)

Sector cadastral nr. 2

1. DESCRIEREA IMOBILULUI																
DATE TEREN											DATE CONSTRUCȚII					
Identificator teren	Adresă imobil	Număr cadastral	Nr. CF	Suprafața măsurată	Intravilan / extra.(I/E)	Nr. top.	Nr. tarla	Nr. parcelă	Categorie folosință	Suprafață parcelă	Identificator construcție	Cod grupă destinație	Suprafața construită	Nr. niveluri	Nr. CF	Constr. cu acte (DA/NU)
1326	Intravilan, Str. IASOMIEI, Nr.20, Loc. Becicherecu Mic, UAT. Becicherecu Mic, Jud. Timiș	400400	400807	500	I				CC	500	1	CL	70	2	400807-C1	DA

2. PROPRIETATEA / POSESIA													
Titularul dreptului / posesiei			Proprietar=1 / Posesor=0	Data nașterii / CUI	Domiciliu / Sediul	Cota parte	Identificator entitate asociată	Cotă parte teren UI	Mod de dobândire	Act juridic			Obs. privitoare la proprietar
Nume / Denumire	Inițiala tatălui	Prenume								Tip act	Nr. act / data	Emitent	
COMUNA BECICHERECU MIC			1	99999999999999		1/1	1326		Lege	act administrativ	Hotarare nr. 0 / 01.01.2010	Primăria Comunei Becicherecu Mic	
STAN		DANIEL-CRISTIAN	1	19.11.1988	Romania, Jud. TIMIS, Loc. Becicherecu Mic, Nr. Postal 198	1/1	C1		Lege	act administrativ	Adeverinta 1310 / 23.02.2022	Primăria Comunei Becicherecu Mic	

3. SARCINI / DEZMEMBRĂMINTE												
Titular			Data nașterii / CUI	Domiciliu / Sediul	Tipul sarcinii sau al dezmembrămintelor dreptului de proprietate	Cota parte	Identificator entitate asociată	Act juridic			Valoare ipotecă	Tip monedă
Nume / Denumire	Inițiala tatălui	Prenume						Tip act	Nr. act / data	Emitent		
-	-	-	-	-	-	-	-	-	-	-	-	-

4. NOTĂRI, PROCESE, INTERDICȚII				
Tipul notării	Tip act	Nr. act / data	Emitent	Identificator entitate asociată
Se notează nr. de conscriere nou: str. Iasomieii, nr. 20	act administrativ	Adeverinta 1310 / 23.02.2022	Primăria Comunei Becicherecu Mic	1326, C1
Drept de folosință gratuită asupra 500 mp teren, în fav. - STAN DANIEL-CRISTIAN	act administrativ	52 / 05.01.2012	CONS.LOCAL AL COM.BECICHERECU MIC	1326

5. OBSERVAȚII		
Imobil împrejmuit / neîmprejmuit	Imobil contestat / necontestat	Alte observații
Neîmprejmuit		Intravilan extins



REGISTRUL CADASTRAL AL IMOBILELOR

ANEXA Nr. 2

UAT Becicherecu Mic
Zonă cooperativizată (Co)

Sector cadastral nr. 2


1. DESCRIEREA IMOBILULUI																
DATE TEREN											DATE CONSTRUCȚII					
Identificator teren	Adresă imobil	Număr cadastral	Nr. CF	Suprafața măsurată	Intravilan / extra.(I/E)	Nr. top.	Nr. tarla	Nr. parcelă	Categorie folosință	Suprafață parcelă	Identificator construcție	Cod grupă destinație	Suprafața construită	Nr. niveluri	Nr. CF	Constr. cu acte (DA/NU)
1327	Intravilan, Str. IASOMIEI, Nr.18, Loc. Becicherecu Mic, UAT. Becicherecu Mic, Jud. Timiș	400400	400806	500	I				CC	500	1	CA	60	1	400806-C1	DA
											2	CL	88	2	400806-C2	DA

2. PROPRIETATEA / POSESIA															
Titularul dreptului / posesiei			Proprietar=1 / Posesor=0	Data nașterii / CUI	Domiciliu / Sediu	Cota parte	Identificator entitate asociată	Cotă parte teren UI	Mod de dobândire	Act juridic			Obs. privitoare la proprietar		
Nume / Denumire	Inițiala tatălui	Prenume								Tip act	Nr. act / data	Emitent			
SUHANE		NISTOR	1	06.05.1969	Strada: POLONA, Nr: 2, Bloc: C8, Ap: 13, Sc: B, Et: 2	1/1	C1		Construire	act administrativ	certificat de atestare a edificării construcției nr.3957 / 14.07.2015	PRIMARIA COMUNEI BECICHERECU MIC	și soția		
ȘUHANE		ELENA	1	28.05.1971									bun comun		
ȘUHANE		ELENA	1	28.05.1971									si		
SUHANE		NISTOR	1	06.05.1969	Strada: POLONA, Nr: 2, Bloc: C8, Ap: 13, Sc: B, Et: 2	1/1	1327		Convenție	act notarial	1242 / 28.06.2021	VLADU ROXANA	bun comun		
ȘUHANE		ELENA	1	28.05.1971									si		
SUHANE		NISTOR	1	06.05.1969	Strada: POLONA, Nr: 2, Bloc: C8, Ap: 13, Sc: B, Et: 2	1/1	C2		Construire	act administrativ	Adeverinta 1310 / 23.02.2022	Primăria Comunei Becicherecu Mic	bun comun		

3. SARCINI / DEZMEMBRĂMINTE												
Titular			Data nașterii / CUI	Domiciliu / Sediu	Tipul sarcinii sau al dezmembrămintelor dreptului de proprietate	Cota parte	Identificator entitate asociată	Act juridic			Valoare ipotecă	Tip monedă
Nume / Denumire	Inițiala tatălui	Prenume						Tip act	Nr. act / data	Emitent		
COMUNA BECICHERECU MIC			27362495	Loc. Becicherecu Mic, Jud. Timiș	Ipotecă legală		1327	act notarial	1242 / 28.06.2021	VLADU ROXANA	13788	RON

4. NOTĂRI, PROCESE, INTERDICȚII															
Tipul notării						Tip act		Nr. act / data		Emitent		Identificator entitate asociată			
Se notează nr. de conșcriere nou: lasomieii, nr. 18						act administrativ		Adeverinta 1310 / 23.02.2022		Primăria Comunei Becicherecu Mic		1327, C1, C2			

5. OBSERVAȚII															
Imobil împrejmuit / neîmprejmuit				Imobil contestat / necontestat				Alte observații							
Neîmprejmuit								Intravilan extins							



REGISTRUL CADASTRAL AL IMOBILELOR

ANEXA Nr. 2

UAT Becicherecu Mic
Zonă cooperativizată (Co)

Sector cadastral nr. 2

1. DESCRIEREA IMOBILULUI																
DATE TEREN											DATE CONSTRUCȚII					
Identificator teren	Adresă imobil	Număr cadastral	Nr. CF	Suprafața măsurată	Intravilan / extra.(I/E)	Nr. top.	Nr. tarla	Nr. parcelă	Categorie folosință	Suprafață parcelă	Identificator construcție	Cod grupă destinație	Suprafața construită	Nr. niveluri	Nr. CF	Constr. cu acte (DA/NU)
1328	Intravilan, Str. IASOMIEI, Nr.16, Loc. Becicherecu Mic, UAT. Becicherecu Mic, Jud. Timiș	400400	400805	500	I				CC	500	1	CL	112	2	400805-C1	DA

2. PROPRIETATEA / POSESIA															
Titularul dreptului / posesiei			Proprietar=1 / Posesor=0	Data nașterii / CUI	Domiciliu / Sediul	Cota parte	Identificator entitate asociată	Cotă parte teren UI	Mod de dobândire	Act juridic			Obs. privitoare la proprietar		
Nume / Denumire	Inițiala tatălui	Prenume								Tip act	Nr. act / data	Emitent			
COMUNA BECICHIRECU MIC			1	9999999999999		1/1	1328		Lege	act administrativ	Hotarare nr. 0 / 01.01.2010	Primăria Comunei Becicherecu Mic			
MIRON		VIOREL	1	22.03.1975	Romania, Jud. TIMIS, Loc. Becicherecu Mic, Str. DUDESTILOR, Nr. Postal 51	1/1	C1		Construire	act administrativ	2618 / 19.04.2013	PRIMARIA BECICHIRECU MIC	si sotia		
MIRON		DIANA-ELENA	1	03.12.1983									bun comun		

3. SARCINI / DEZMEMBRĂMINTE															
Titular			Data nașterii / CUI	Domiciliu / Sediul	Tipul sarcinii sau al dezmembrămintelor dreptului de proprietate	Cota parte	Identificator entitate asociată	Act juridic			Valoare ipotecă	Tip monedă			
Nume / Denumire	Inițiala tatălui	Prenume						Tip act	Nr. act / data	Emitent					
MIRON		VIOREL			Folosință		1328	act administrativ	2206 / 17.05.2010	CONS LOCAL BECICHIRECU MIC					

4. NOTĂRI, PROCESE, INTERDICȚII															
Tipul notării						Tip act		Nr. act / data		Emitent			Identificator entitate asociată		
-						-		-		-			-		

5. OBSERVAȚII															
Imobil împrejmuit / neîmprejmuit				Imobil contestat / necontestat				Alte observații							
Împrejmuit								Intravilan extins							



REGISTRUL CADASTRAL AL IMOBILELOR

ANEXA Nr. 2

UAT Becicherecu Mic
Zonă cooperativizată (Co)

Sector cadastral nr. 2

1. DESCRIEREA IMOBILULUI																
DATE TEREN											DATE CONSTRUCȚII					
Identificator teren	Adresă imobil	Număr cadastral	Nr. CF	Suprafața măsurată	Intravilan / extra.(I/E)	Nr. top.	Nr. tarla	Nr. parcelă	Categorie folosință	Suprafață parcelă	Identificator construcție	Cod grupă destinație	Suprafața construită	Nr. niveluri	Nr. CF	Constr. cu acte (DA/NU)
1329	Intravilan, Str. IASOMIEI, Nr.14, Loc. Becicherecu Mic, UAT. Becicherecu Mic, Jud. Timiș	400400	400804	500	I				CC	500	1	CL	91	2	400804-C1	DA

2. PROPRIETATEA / POSESIA													
Titularul dreptului / posesiei			Proprietar=1 / Posesor=0	Data nașterii / CUI	Domiciliu / Sediu	Cota parte	Identificator entitate asociată	Cotă parte teren UI	Mod de dobândire	Act juridic			Obs. privitoare la proprietar
Nume / Denumire	Inițiala tatălui	Prenume								Tip act	Nr. act / data	Emitent	
PORUMB		DANUT	1	08.09.1968	Romania, Jud. TIMIS, Loc. Becicherecu Mic	1/1	C1		Construire	act administrativ	2171 / 01.04.2015	PRIMARIA BECICHERECU MIC	si sotia
PORUMB		DOINITA	1										bun comun
PORUMB		DOINIȚA	1	15.06.1973	Loc. Becicherecu Mic, Str. IASOMIEI, Nr.14, Jud. Timiș	1/1	1329		Convenție	act notarial	959 / 25.05.2021	VLADU ROXANA	casatorita cu
PORUMB		DĂNUȚ	1	08.09.1968	Loc. Becicherecu Mic, BI.BETIM, Jud. Timiș								bun comun

3. SARCINI / DEZMEMBRĂMINTE												
Titular			Data nașterii / CUI	Domiciliu / Sediu	Tipul sarcinii sau al dezmembrămintelor dreptului de proprietate	Cota parte	Identificator entitate asociată	Act juridic			Valoare ipotecă	Tip monedă
Nume / Denumire	Inițiala tatălui	Prenume						Tip act	Nr. act / data	Emitent		
COMUNA BECICHERECU MIC			27362495	Loc. Becicherecu Mic, Jud. Timiș	Ipotecă legală		1329	act notarial	959 / 25.05.2021	VLADU ROXANA	13277	RON

4. NOTĂRI, PROCESE, INTERDICȚII				
Tipul notării	Tip act	Nr. act/ data	Emitent	Identificator entitate asociată
-	-	-	-	-

5. OBSERVAȚII		
Imobil împrejmuit/ neîmprejmuit	Imobil contestat/ necontestat	Alte observații
Împrejmuit		Intravilan extins



REGISTRUL CADASTRAL AL IMOBILELOR

ANEXA Nr. 2

UAT Becicherecu Mic
Zonă cooperativizată (Co)

Sector cadastral nr. 2

1. DESCRIEREA IMOBILULUI																
DATE TEREN											DATE CONSTRUCȚII					
Identificator teren	Adresă imobil	Număr cadastral	Nr. CF	Suprafața măsurată	Intravilan / extra.(I/E)	Nr. top.	Nr. tarla	Nr. parcelă	Categorie folosință	Suprafață parcelă	Identificator construcție	Cod grupă destinație	Suprafața construită	Nr. niveluri	Nr. CF	Constr. cu acte (DA/NU)
1330	Intravilan, Str. IASOMIEI, Nr.12, Loc. Becicherecu Mic, UAT. Becicherecu Mic, Jud. Timiș	400400	400803	500	I				CC	500	1	CL	67	2	400803-C1	DA

2. PROPRIETATEA / POSESIA															
Titularul dreptului / posesiei			Proprietar=1 / Posesor=0	Data nașterii / CUI	Domiciliu / Sediu	Cota parte	Identificator entitate asociată	Cotă parte teren UI	Mod de dobândire	Act juridic			Obs. privitoare la proprietar		
Nume / Denumire	Inițiala tatălui	Prenume								Tip act	Nr. act / data	Emitent			
SIMO		CLAUDIA	1	15.04.1974	Romania, Jud. TIMIS, Loc. Becicherecu Mic, Nr. Postal 471	1/1	C1		Construire	act administrativ	5510 / 04.12.2012	PRIMARIA COMUNEI BECICHERECU MIC			
SIMO		CLAUDIA	1	15.04.1974	Loc. Becicherecu Mic, Nr.471, Jud. Timiș	1/1	1330		Convenție	act notarial	Contract De Vânzare-Cumpărare nr. 1775 / 16.10.2019	VLADU ROXANA	necasatorita, bun propriu		

3. SARCINI / DEZMEMBRĂMINTE															
Titular			Data nașterii / CUI	Domiciliu / Sediu	Tipul sarcinii sau al dezmembrămintelor dreptului de proprietate	Cota parte	Identificator entitate asociată	Act juridic			Valoare ipotecă	Tip monedă			
Nume / Denumire	Inițiala tatălui	Prenume						Tip act	Nr. act / data	Emitent					
-	-	-	-	-	-	-	-	-	-	-	-	-	-		

4. NOTĂRI, PROCESE, INTERDICȚII															
Tipul notării						Tip act		Nr. act / data		Emitent			Identificator entitate asociată		
-						-		-		-			-		

5. OBSERVAȚII															
Imobil împrejmuit / neîmprejmuit				Imobil contestat / necontestat				Alte observații							
Împrejmuit								Intravilan extins							



REGISTRUL CADASTRAL AL IMOBILELOR

ANEXA Nr. 2

UAT Becicherecu Mic
Zonă cooperativizată (Co)

Sector cadastral nr. 2

1. DESCRIEREA IMOBILULUI																
DATE TEREN											DATE CONSTRUCȚII					
Identificator teren	Adresă imobil	Număr cadastral	Nr. CF	Suprafața măsurată	Intravilan / extra.(I/E)	Nr. top.	Nr. tarla	Nr. parcelă	Categorie folosință	Suprafață parcelă	Identificator construcție	Cod grupă destinație	Suprafața construită	Nr. niveluri	Nr. CF	Constr. cu acte (DA/NU)
1331	Intravilan, Str. IASOMIEI, Nr.10, Loc. Becicherecu Mic, UAT. Becicherecu Mic, Jud. Timiș	400400	400802	500	I				CC	500	1	CL	83	2	400802-C1	DA

2. PROPRIETATEA / POSESIA															
Titularul dreptului / posesiei			Proprietar=1 / Posesor=0	Data nașterii / CUI	Domiciliu / Sediu	Cota parte	Identificator entitate asociată	Cotă parte teren UI	Mod de dobândire	Act juridic			Obs. privitoare la proprietar		
Nume / Denumire	Inițiala tatălui	Prenume								Tip act	Nr. act / data	Emitent			
COMUNA BECICHERECU MIC			1	99999999999999		1/1	1331		Lege	act administrativ	Hotarare nr. 0 / 01.01.2010	Primăria Comunei Becicherecu Mic			
DODA		IOAN-EDUARD	1	28.01.1979	Loc. Hodoni, Nr.268, Jud. Timiș	1/1	C1		Construire	act administrativ	28 / 15.12.2010	PRIMARIA BECICHERECU MCI	si		
DODA		MONA-LISA	1												

3. SARCINI / DEZMEMBRĂMINTE													
Titular			Data nașterii / CUI	Domiciliu / Sediu	Tipul sarcinii sau al dezmembrămintelor dreptului de proprietate	Cota parte	Identificator entitate asociată	Act juridic			Valoare ipotecă	Tip monedă	
Nume / Denumire	Inițiala tatălui	Prenume						Tip act	Nr. act / data	Emitent			
-	-	-	-	-	-	-	-	-	-	-	-	-	-

4. NOTĂRI, PROCESE, INTERDICȚII				
Tipul notării	Tip act	Nr. act/ data	Emitent	Identificator entitate asociată
Se noteaza atribuirea in folosinta gratuita conf. L15/2003 a suprafetei de 500 mp teren intravilan,in fav. - DODA IOAN-EDUARD	act administrativ	2224 / 17.05.2010	CONS LOCAL BECICHERECU MIC	1331

5. OBSERVAȚII		
Imobil împrejmuit/ neîmprejmuit	Imobil contestat/ necontestat	Alte observații
Împrejmuit		Intravilan extins



REGISTRUL CADASTRAL AL IMOBILELOR

ANEXA Nr. 2

UAT Becicherecu Mic
Zonă cooperativizată (Co)

Sector cadastral nr. 2

1. DESCRIEREA IMOBILULUI																
DATE TEREN											DATE CONSTRUCȚII					
Identificator teren	Adresă imobil	Număr cadastral	Nr. CF	Suprafața măsurată	Intravilan / extra.(I/E)	Nr. top.	Nr. tarla	Nr. parcelă	Categorie folosință	Suprafață parcelă	Identificator construcție	Cod grupă destinație	Suprafața construită	Nr. niveluri	Nr. CF	Constr. cu acte (DA/NU)
1332	Intravilan, Str. IASOMIEI, Nr.8, Loc. Becicherecu Mic, UAT. Becicherecu Mic, Jud. Timiș	400400	400801	500	I				CC	500	1	CL	110	2	400801-C1	DA

2. PROPRIETATEA / POSESIA															
Titularul dreptului / posesiei			Proprietar=1 / Posesor=0	Data nașterii / CUI	Domiciliu / Sediul	Cota parte	Identificator entitate asociată	Cotă parte teren UI	Mod de dobândire	Act juridic			Obs. privitoare la proprietar		
Nume / Denumire	Inițiala tatălui	Prenume								Tip act	Nr. act / data	Emitent			
SULIC		IULIAN	1		Strada: TRANDAFIRILOR, Nr: 4	1/1	C1		Construire	act administrativ	certificat de atestare a edificării construcției nr. 3292 / 19.05.2016	PRIMARIA COM. BECICHERECU MIC			
ȘULIC		IULIAN	1	02.07.1975	Loc. Becicherecu Mic, Nr.744, Jud. Timiș	1/1	1332		Convenție	act notarial	2804 / 26.10.2017	Cioana-Incze Andreea	divortat, bun propriu		

3. SARCINI / DEZMEMBRĂMINTE															
Titular			Data nașterii / CUI	Domiciliu / Sediul	Tipul sarcinii sau al dezmembrămintelor dreptului de proprietate	Cota parte	Identificator entitate asociată	Act juridic			Valoare ipotecă	Tip monedă			
Nume / Denumire	Inițiala tatălui	Prenume						Tip act	Nr. act / data	Emitent					
-	-	-	-	-	-	-	-	-	-	-	-	-	-		

4. NOTĂRI, PROCESE, INTERDICȚII															
Tipul notării						Tip act	Nr. act / data	Emitent	Identificator entitate asociată						
-						-	-	-	-						

5. OBSERVAȚII															
Imobil împrejmuit / neîmprejmuit				Imobil contestat / necontestat				Alte observații							
Parțial împrejmuit								Intravilan extins							



REGISTRUL CADASTRAL AL IMOBILELOR

ANEXA Nr. 2

UAT Becicherecu Mic
Zonă cooperativizată (Co)

Sector cadastral nr. 2

1. DESCRIEREA IMOBILULUI																
DATE TEREN											DATE CONSTRUCȚII					
Identificator teren	Adresă imobil	Număr cadastral	Nr. CF	Suprafața măsurată	Intravilan / extra.(I/E)	Nr. top.	Nr. tarla	Nr. parcelă	Categorie folosință	Suprafață parcelă	Identificator construcție	Cod grupă destinație	Suprafața construită	Nr. niveluri	Nr. CF	Constr. cu acte (DA/NU)
1333	Intravilan, Str. IASOMIEI, Nr.6, Loc. Becicherecu Mic, UAT. Becicherecu Mic, Jud. Timiș	400400	400800	500	I				CC	500	1	CL	111	1	400800-C1	DA

2. PROPRIETATEA / POSESIA													
Titularul dreptului / posesiei			Proprietar=1 / Posesor=0	Data nașterii / CUI	Domiciliu / Sediul	Cota parte	Identificator entitate asociată	Cotă parte teren UI	Mod de dobândire	Act juridic			Obs. privitoare la proprietar
Nume / Denumire	Inițiala tatălui	Prenume								Tip act	Nr. act / data	Emitent	
COMUNA BECICHERECU MIC			1	999999999999999		1/1	1333		Lege	act administrativ	Hotarare nr. 0 / 01.01.2010	Primăria Comunei Becicherecu Mic	
ENACHE		STELA - AURORA	1	25.02.1988		1/1	C1		Construire	act administrativ	Adeverinta 1310 / 23.02.2022	Primăria Comunei Becicherecu Mic	

3. SARCINI / DEZMEMBRĂMINTE												
Titular			Data nașterii / CUI	Domiciliu / Sediul	Tipul sarcinii sau al dezmembrămintelor dreptului de proprietate	Cota parte	Identificator entitate asociată	Act juridic			Valoare ipotecă	Tip monedă
Nume / Denumire	Inițiala tatălui	Prenume						Tip act	Nr. act / data	Emitent		
-	-	-	-	-	-	-	-	-	-	-	-	-

4. NOTĂRI, PROCESE, INTERDICȚII				
Tipul notării	Tip act	Nr. act / data	Emitent	Identificator entitate asociată
Se notează nr. de conscriere nou: lasomie, nr. 6	act administrativ	Adeverinta 1310 / 23.02.2022	Primăria Comunei Becicherecu Mic	1333, C1
Se noteaza drept de folosinta gratuita pe durata existentei constructiei, conf. L15/2003, in fav. - ENACHE STELA - AURORA	act administrativ	54 / 05.01.2012	CL BECICHERECU MIC	1333

5. OBSERVAȚII		
Imobil împrejmuit / neîmprejmuit	Imobil contestat / necontestat	Alte observații
Parțial împrejmuit		Intravilan extins



REGISTRUL CADASTRAL AL IMOBILELOR

ANEXA Nr. 2

UAT Becicherecu Mic
Zonă cooperativizată (Co)

Sector cadastral nr. 2

1. DESCRIEREA IMOBILULUI																
DATE TEREN											DATE CONSTRUCȚII					
Identificator teren	Adresă imobil	Număr cadastral	Nr. CF	Suprafața măsurată	Intravilan / extra.(I/E)	Nr. top.	Nr. tarla	Nr. parcelă	Categorie folosință	Suprafață parcelă	Identificator construcție	Cod grupă destinație	Suprafața construită	Nr. niveluri	Nr. CF	Constr. cu acte (DA/NU)
1334	Intravilan, Str. IASOMIEI, Nr.4, Loc. Becicherecu Mic, UAT. Becicherecu Mic, Jud. Timiș	400400	400799	500	I				CC	500	1	CL	104	2	400799-C1	DA

2. PROPRIETATEA / POSESIA													
Titularul dreptului / posesiei			Proprietar=1 / Posesor=0	Data nașterii / CUI	Domiciliu / Sediu	Cota parte	Identificator entitate asociată	Cotă parte teren UI	Mod de dobândire	Act juridic			Obs. privitoare la proprietar
Nume / Denumire	Inițiala tatălui	Prenume								Tip act	Nr. act / data	Emitent	
IUGA		MIRCEA	1	21.02.1950	Loc. Barateaz, Str. LIBERTATII, Nr.59, Jud. Timiș	1/1	1334, C1		Convenție	act notarial	contract de vanzare aut. 292 / 25.02.2021	Mitu Mihai Alexandru	vaduv, bun propriu

3. SARCINI / DEZMEMBRĂMINTE												
Titular			Data nașterii / CUI	Domiciliu / Sediu	Tipul sarcinii sau al dezmembrămintelor dreptului de proprietate	Cota parte	Identificator entitate asociată	Act juridic			Valoare ipotecă	Tip monedă
Nume / Denumire	Inițiala tatălui	Prenume						Tip act	Nr. act / data	Emitent		
-	-	-	-	-	-	-	-	-	-	-	-	-

4. NOTĂRI, PROCESE, INTERDICȚII				
Tipul notării	Tip act	Nr. act/ data	Emitent	Identificator entitate asociată
-	-	-	-	-

5. OBSERVAȚII		
Imobil împrejmuit/ neîmprejmuit	Imobil contestat/ necontestat	Alte observații
Parțial împrejmuit		Intravilan extins



REGISTRUL CADASTRAL AL IMOBILELOR

ANEXA Nr. 2

UAT Becicherecu Mic
Zonă cooperativizată (Co)

Sector cadastral nr. 2


1. DESCRIEREA IMOBILULUI																
DATE TEREN											DATE CONSTRUCȚII					
Identificator teren	Adresă imobil	Număr cadastral	Nr. CF	Suprafața măsurată	Intravilan / extra.(I/E)	Nr. top.	Nr. tarla	Nr. parcelă	Categorie folosință	Suprafață parcelă	Identificator construcție	Cod grupă destinație	Suprafața construită	Nr. niveluri	Nr. CF	Constr. cu acte (DA/NU)
1335	Intravilan, Str. IASOMIEI, Nr.2, Loc. Becicherecu Mic, UAT. Becicherecu Mic, Jud. Timiș	400400	400798	500	I				CC	500	1	CL	141	2	400798-C1	DA

2. PROPRIETATEA / POSESIA															
Titularul dreptului / posesiei			Proprietar=1 / Posesor=0	Data nașterii / CUI	Domiciliu / Sediu	Cota parte	Identificator entitate asociată	Cotă parte teren UI	Mod de dobândire	Act juridic			Obs. privitoare la proprietar		
Nume / Denumire	Inițiala tatălui	Prenume								Tip act	Nr. act / data	Emitent			
ZAHAPSCHI		MIHAI	1	29.07.1977	Jud: Neidentificat, Loc: Becicherecu Mic, Strada: Crucii, Nr: 3	1/2	C1		Convenție	act notarial	1165 Act de partaj voluntar / 20.05.2016	NP Cimpoesu Simona Alina	divortat, bun propriu		
ZAHAPSCHI		MIHAI	1	29.07.1977	Jud: Neidentificat, Loc: Becicherecu Mic, Strada: Crucii, Nr: 3	1/2	1335		Convenție	act notarial	1841 / 03.07.2017	HERDI MARIA-SNEJANA	divortat, bun propriu		
RUSU		MARCELA-LOREDANA	1	15.04.1984	Loc. Timisoara, Str. Martir Dan Carpan, Nr.18, Bl.95, Ap.21, Jud. Timiș	1/2	1335, C1		Convenție	act notarial	CVC 738 / 05.06.2020	Cimpoesu Simona Alina	divortata, bun propriu		

3. SARCINI / DEZMEMBRĂMINTE															
Titular			Data nașterii / CUI	Domiciliu / Sediu	Tipul sarcinii sau al dezmembrămintelor dreptului de proprietate	Cota parte	Identificator entitate asociată	Act juridic			Valoare ipotecă	Tip monedă			
Nume / Denumire	Inițiala tatălui	Prenume						Tip act	Nr. act / data	Emitent					
GARANTI BANK SA			25394008	Loc. Bucuresti Sectorul 2, Sos. FABRICA DE GLUCOZA, Nr.5, Novo Park 3,Center,, Bl. Cladirea F, Et.5 si 6, Jud. Municipiul București	Ipotecă		1335, C1	act notarial	562 / 12.02.2021	Cioana-Incze Andreea	450000	LEI			

4. NOTĂRI, PROCESE, INTERDICȚII															
Tipul notării					Tip act	Nr. act / data	Emitent	Identificator entitate asociată							
Interdicție de instrainare, grevare, comasare, dezmembrare, inchiriere, construire si demolare, in favoarea - GARANTI BANK SA					act notarial	562 / 12.02.2021	Cioana-Incze Andreea	1335, C1							
Se notează nr. de conscriere nou: lasomieii, nr. 2					act administrativ	Adeverinta 1310 / 23.02.2022	Primăria Comunei Becicherecu Mic	1335, C1							

5. OBSERVAȚII															
Imobil împrejmuit / neîmprejmuit				Imobil contestat / necontestat				Alte observații							
Împrejmuit								Intravilan extins							



REGISTRUL CADASTRAL AL IMOBILELOR

ANEXA Nr. 2

UAT Becicherecu Mic
Zonă cooperativizată (Co)

Sector cadastral nr. 2

1. DESCRIEREA IMOBILULUI																
DATE TEREN											DATE CONSTRUCȚII					
Identificator teren	Adresă imobil	Număr cadastral	Nr. CF	Suprafața măsurată	Intravilan / extra.(I/E)	Nr. top.	Nr. tarla	Nr. parcelă	Categorie folosință	Suprafață parcelă	Identificator construcție	Cod grupă destinație	Suprafața construită	Nr. niveluri	Nr. CF	Constr. cu acte (DA/NU)
1336	Intravilan, Str. IASOMIEI, Nr.2/A, Loc. Becicherecu Mic, UAT. Becicherecu Mic, Jud. Timiș	400400	400797	500	I				CC	500	1	CL	109	2	400797-C1	DA

2. PROPRIETATEA / POSESIA													
Titularul dreptului / posesiei			Proprietar=1 / Posesor=0	Data nașterii / CUI	Domiciliu / Sediu	Cota parte	Identificator entitate asociată	Cotă parte teren UI	Mod de dobândire	Act juridic			Obs. privitoare la proprietar
Nume / Denumire	Inițiala tatălui	Prenume								Tip act	Nr. act / data	Emitent	
COMUNA BECICHERECU MIC			1	99999999999999		1/1	1336		Lege	act administrativ	Hotarare nr. 0 / 01.01.2010	Primăria Comunei Becicherecu Mic	
CENUSE		DUMITRU SORIN	1	01.01.1976	Romania, Jud. TIMIS, Loc. Becicherecu Mic, Nr. Postal 9	1/1	C1		Construire	act administrativ	Adeverinta 1310 / 23.02.2022	Primăria Comunei Becicherecu Mic	

3. SARCINI / DEZMEMBRĂMINTE												
Titular			Data nașterii / CUI	Domiciliu / Sediu	Tipul sarcinii sau al dezmembrămintelor dreptului de proprietate	Cota parte	Identificator entitate asociată	Act juridic			Valoare ipotecă	Tip monedă
Nume / Denumire	Inițiala tatălui	Prenume						Tip act	Nr. act / data	Emitent		
CENUSE		DUMITRU SORIN	01.01.1976	Romania, Jud. TIMIS, Loc. Becicherecu Mic, Nr. Postal 9	Folosință		1336	act administrativ	contract de atribuire in folosinta nr.65 / 05.01.2012	COMUNA BECICHERECU MIC		

4. NOTĂRI, PROCESE, INTERDICȚII				
Tipul notării	Tip act	Nr. act/ data	Emitent	Identificator entitate asociată
Se notează nr. de conșcriere nou: lasomieii, nr. 2/A	act administrativ	Adeverinta 1310 / 23.02.2022	Primăria Comunei Becicherecu Mic	1336, C1

5. OBSERVAȚII		
Imobil împrejmuit/ neîmprejmuit	Imobil contestat/ necontestat	Alte observații
Neîmprejmuit		



REGISTRUL CADASTRAL AL IMOBILELOR

ANEXA Nr. 2

UAT Becicherecu Mic
Zonă cooperativizată (Co)

Sector cadastral nr. 2

1. DESCRIEREA IMOBILULUI																
DATE TEREN											DATE CONSTRUCȚII					
Identificator teren	Adresă imobil	Număr cadastral	Nr. CF	Suprafața măsurată	Intravilan / extra.(I/E)	Nr. top.	Nr. tarla	Nr. parcelă	Categorie folosință	Suprafață parcelă	Identificator construcție	Cod grupă destinație	Suprafața construită	Nr. niveluri	Nr. CF	Constr. cu acte (DA/NU)
1337	Intravilan, Loc. Becicherecu Mic, UAT. Becicherecu Mic, Jud. Timiș	400400	400814	124	I				CC	124						

2. PROPRIETATEA / POSESIA															
Titularul dreptului / posesiei			Proprietar=1 / Posesor=0	Data nașterii / CUI	Domiciliu / Sediul	Cota parte	Identificator entitate asociată	Cotă parte teren UI	Mod de dobândire	Act juridic			Obs. privitoare la proprietar		
Nume / Denumire	Inițiala tatălui	Prenume								Tip act	Nr. act / data	Emitent			
COMUNA BECICHERECU MIC			1	999999999999999		1/1	1337		Lege	act administrativ	Hotarare nr. 0 / 01.01.2010	Primăria Comunei Becicherecu Mic			

3. SARCINI / DEZMEMBRĂMINTE															
Titular			Data nașterii / CUI	Domiciliu / Sediul	Tipul sarcinii sau al dezmembrămintelor dreptului de proprietate	Cota parte	Identificator entitate asociată	Act juridic			Valoare ipotecă	Tip monedă			
Nume / Denumire	Inițiala tatălui	Prenume						Tip act	Nr. act / data	Emitent					
-	-	-	-	-	-	-	-	-	-	-	-	-	-		

4. NOTĂRI, PROCESE, INTERDICȚII															
Tipul notării						Tip act		Nr. act / data		Emitent			Identificator entitate asociată		
-						-		-		-			-		

5. OBSERVAȚII															
Imobil împrejmuit / neîmprejmuit				Imobil contestat / necontestat				Alte observații							
Neîmprejmuit								INTERDICȚIE TEMPORARA DE CONSTRUIRE PANA LA UNIFICAREA INTREGII PARCELE INTAVILAN EXTINS							



REGISTRUL CADASTRAL AL IMOBILELOR

ANEXA Nr. 2

UAT Becicherecu Mic
Zonă cooperativizată (Co)

Sector cadastral nr. 2

1. DESCRIEREA IMOBILULUI																
DATE TEREN											DATE CONSTRUCȚII					
Identificator teren	Adresă imobil	Număr cadastral	Nr. CF	Suprafața măsurată	Intravilan / extra.(I/E)	Nr. top.	Nr. tarla	Nr. parcelă	Categorie folosință	Suprafață parcelă	Identificator construcție	Cod grupă destinație	Suprafața construită	Nr. niveluri	Nr. CF	Constr. cu acte (DA/NU)
1338	Intravilan, Loc. Becicherecu Mic, UAT. Becicherecu Mic, Jud. Timiș	400400	400889	992	I				CC	992						

2. PROPRIETATEA / POSESIA															
Titularul dreptului / posesiei			Proprietar=1 / Posesor=0	Data nașterii / CUI	Domiciliu / Sediul	Cota parte	Identificator entitate asociată	Cotă parte teren UI	Mod de dobândire	Act juridic			Obs. privitoare la proprietar		
Nume / Denumire	Inițiala tatălui	Prenume								Tip act	Nr. act / data	Emitent			
COMUNA BECICHERECU MIC			1	999999999999999		1/1	1338		Lege	act administrativ	Hotarare nr. 0 / 01.01.2010	Primăria Comunei Becicherecu Mic			

3. SARCINI / DEZMEMBRĂMINTE															
Titular			Data nașterii / CUI	Domiciliu / Sediul	Tipul sarcinii sau al dezmembrămintelor dreptului de proprietate	Cota parte	Identificator entitate asociată	Act juridic			Valoare ipotecă	Tip monedă			
Nume / Denumire	Inițiala tatălui	Prenume						Tip act	Nr. act / data	Emitent					
-	-	-	-	-	-	-	-	-	-	-	-	-	-		

4. NOTĂRI, PROCESE, INTERDICȚII															
Tipul notării						Tip act		Nr. act / data		Emitent			Identificator entitate asociată		
-						-		-		-			-		

5. OBSERVAȚII															
Imobil împrejmuit / neîmprejmuit				Imobil contestat / necontestat				Alte observații							
Neîmprejmuit								INTERDICȚIE TEMPORARA DE CONSTRUIRE PANA LA UNIFICAREA INTREGII PARCELE INTAVILAN EXTINS							



REGISTRUL CADASTRAL AL IMOBILELOR

ANEXA Nr. 2

UAT Becicherecu Mic
Zonă cooperativizată (Co)

Sector cadastral nr. 2

1. DESCRIEREA IMOBILULUI																
DATE TEREN											DATE CONSTRUCȚII					
Identificator teren	Adresă imobil	Număr cadastral	Nr. CF	Suprafața măsurată	Intravilan / extra.(I/E)	Nr. top.	Nr. tarla	Nr. parcelă	Categorie folosință	Suprafață parcelă	Identificator construcție	Cod grupă destinație	Suprafața construită	Nr. niveluri	Nr. CF	Constr. cu acte (DA/NU)
1339	Intravilan, Str. BRANDUSEI, Nr.16, Loc. Becicherecu Mic, UAT. Becicherecu Mic, Jud. Timiș	400400	400815	500	I				CC	500	1	CL	138	1	400815-C1	DA

2. PROPRIETATEA / POSESIA													
Titularul dreptului / posesiei			Proprietar=1 / Posesor=0	Data nașterii / CUI	Domiciliu / Sediul	Cota parte	Identificator entitate asociată	Cotă parte teren UI	Mod de dobândire	Act juridic			Obs. privitoare la proprietar
Nume / Denumire	Inițiala tatălui	Prenume								Tip act	Nr. act / data	Emitent	
COMUNA BECICHERECU MIC			1	9999999999999		1/1	1339		Lege	act administrativ	Hotarare nr. 0 / 01.01.2010	Primăria Comunei Becicherecu Mic	
TOC		DANUT-REMUS	1	14.06.1975		1/1	C1		Construire	act administrativ	Adeverinta 1310 / 23.02.2022	Primăria Comunei Becicherecu Mic	

3. SARCINI / DEZMEMBRĂMINTE													
Titular			Data nașterii / CUI	Domiciliu / Sediul	Tipul sarcinii sau al dezmembrămintelor dreptului de proprietate	Cota parte	Identificator entitate asociată	Act juridic			Valoare ipotecă	Tip monedă	
Nume / Denumire	Inițiala tatălui	Prenume						Tip act	Nr. act / data	Emitent			
TOC		DANUT-REMUS	14.06.1975		Folosință		1339	act administrativ	contract de atribuire in folosinta nr.62 / 05.01.2012	CONS LOCAL BECICHERECU MIC			

4. NOTĂRI, PROCESE, INTERDICȚII				
Tipul notării	Tip act	Nr. act / data	Emitent	Identificator entitate asociată
Se notează nr. de conșcriere nou: Brandusei, nr. 16	act administrativ	Adeverinta 1310 / 23.02.2022	Primăria Comunei Becicherecu Mic	1339, C1

5. OBSERVAȚII	
Imobil împrejmuit / neîmprejmuit	Imobil contestat / necontestat
Neîmprejmuit	



REGISTRUL CADASTRAL AL IMOBILELOR

ANEXA Nr. 2

UAT Becicherecu Mic
Zonă cooperativizată (Co)

Sector cadastral nr. 2

1. DESCRIEREA IMOBILULUI																
DATE TEREN											DATE CONSTRUCȚII					
Identificator teren	Adresă imobil	Număr cadastral	Nr. CF	Suprafața măsurată	Intravilan / extra.(I/E)	Nr. top.	Nr. tarla	Nr. parcelă	Categorie folosință	Suprafață parcelă	Identificator construcție	Cod grupă destinație	Suprafața construită	Nr. niveluri	Nr. CF	Constr. cu acte (DA/NU)
1340	Intravilan, Str. BRANDUSEI, Nr.14, Loc. Becicherecu Mic, UAT. Becicherecu Mic, Jud. Timiș	400400	400824	499	I				CC	499						

2. PROPRIETATEA / POSESIA															
Titularul dreptului / posesiei			Proprietar=1 / Posesor=0	Data nașterii / CUI	Domiciliu / Sediul	Cota parte	Identificator entitate asociată	Cotă parte teren UI	Mod de dobândire	Act juridic			Obs. privitoare la proprietar		
Nume / Denumire	Inițiala tatălui	Prenume								Tip act	Nr. act / data	Emitent			
PAUL		MARIAN	1	24.05.1974	Loc. Becicherecu Mic, Str. Bisericii Catolice, Nr.8, Jud. Timiș	1/1	1340		Convenție	act notarial	Contract De Vânzare-Cumpărare nr. 764 / 30.08.2019	Rusu Camelia Domnica	si sotia		
PAUL		ANGELICA-MARIANA	1	01.01.1976	Loc. Becicherecu Mic, Nr.670, Jud. Timiș								bun comun		

3. SARCINI / DEZMEMBRĂMINTE															
Titular			Data nașterii / CUI	Domiciliu / Sediul	Tipul sarcinii sau al dezmembrămintelor dreptului de proprietate	Cota parte	Identificator entitate asociată	Act juridic			Valoare ipotecă	Tip monedă			
Nume / Denumire	Inițiala tatălui	Prenume						Tip act	Nr. act / data	Emitent					
-	-	-	-	-	-	-	-	-	-	-	-	-	-		

4. NOTĂRI, PROCESE, INTERDICȚII															
Tipul notării						Tip act	Nr. act / data	Emitent	Identificator entitate asociată						
Se notează nr. de conscriere nou: Brandusei, nr. 14						act administrativ	Adeverinta 1310 / 23.02.2022	Primăria Comunei Becicherecu Mic	1340						

5. OBSERVAȚII															
Imobil împrejmuit / neîmprejmuit				Imobil contestat / necontestat				Alte observații							
Împrejmuit								Intravilan extins							



REGISTRUL CADASTRAL AL IMOBILELOR

ANEXA Nr. 2

UAT Becicherecu Mic
Zonă cooperativizată (Co)

Sector cadastral nr. 2

1. DESCRIEREA IMOBILULUI																
DATE TEREN											DATE CONSTRUCȚII					
Identificator teren	Adresă imobil	Număr cadastral	Nr. CF	Suprafața măsurată	Intravilan / extra.(I/E)	Nr. top.	Nr. tarla	Nr. parcelă	Categorie folosință	Suprafață parcelă	Identificator construcție	Cod grupă destinație	Suprafața construită	Nr. niveluri	Nr. CF	Constr. cu acte (DA/NU)
1341	Intravilan, Str. BRANDUSEI, Nr.12, Loc. Becicherecu Mic, UAT. Becicherecu Mic, Jud. Timiș	400400	400825	500	I				CC	500	1	CL	137	2	400825-C1	DA

2. PROPRIETATEA / POSESIA													
Titularul dreptului / posesiei			Proprietar=1 / Posesor=0	Data nașterii / CUI	Domiciliu / Sediul	Cota parte	Identificator entitate asociată	Cotă parte teren UI	Mod de dobândire	Act juridic			Obs. privitoare la proprietar
Nume / Denumire	Inițiala tatălui	Prenume								Tip act	Nr. act / data	Emitent	
PAUL		ANGELICA MARIANA	1	01.01.1976	Loc: Becicherecu Mic, Nr: 670	1/1	C1		Construire	act administrativ	2891 / 26.04.2016	PRIMARIA COMUNEI BECICHERECU MIC	casatorita cu
PAUL		MARIAN	1										bun comun
PAUL		MARIAN	1										si sotia
PAUL		ANGELICA MARIANA	1	01.01.1976	Loc: Becicherecu Mic, Nr: 670	1/1	1341		Convenție	act notarial	1434 / 05.09.2019	VLADU ROXANA	bun comun

3. SARCINI / DEZMEMBRĂMINTE												
Titular			Data nașterii / CUI	Domiciliu / Sediul	Tipul sarcinii sau al dezmembrămintelor dreptului de proprietate	Cota parte	Identificator entitate asociată	Act juridic			Valoare ipotecă	Tip monedă
Nume / Denumire	Inițiala tatălui	Prenume						Tip act	Nr. act / data	Emitent		
COMUNA BECICHERECU MIC			999999999999999		Ipotecă legală		1341	act notarial	1434 / 05.09.2019	VLADU ROXANA	11800	LEI

4. NOTĂRI, PROCESE, INTERDICȚII				
Tipul notării	Tip act	Nr. act / data	Emitent	Identificator entitate asociată
-	-	-	-	-

5. OBSERVAȚII	
Imobil împrejmuit / neîmprejmuit	Imobil contestat / necontestat
Împrejmuit	



REGISTRUL CADASTRAL AL IMOBILELOR

ANEXA Nr. 2

UAT Becicherecu Mic
Zonă cooperativizată (Co)

Sector cadastral nr. 2

1. DESCRIEREA IMOBILULUI																
DATE TEREN											DATE CONSTRUCȚII					
Identificator teren	Adresă imobil	Număr cadastral	Nr. CF	Suprafața măsurată	Intravilan / extra.(I/E)	Nr. top.	Nr. tarla	Nr. parcelă	Categorie folosință	Suprafață parcelă	Identificator construcție	Cod grupă destinație	Suprafața construită	Nr. niveluri	Nr. CF	Constr. cu acte (DA/NU)
1342	Intravilan, Str. BRANDUSEI, Nr.10, Loc. Becicherecu Mic, UAT. Becicherecu Mic, Jud. Timiș	400400	400826	500	I				CC	500	1	CL	86	1	400826-C1	DA

2. PROPRIETATEA / POSESIA													
Titularul dreptului / posesiei			Proprietar=1 / Posesor=0	Data nașterii / CUI	Domiciliu / Sediul	Cota parte	Identificator entitate asociată	Cotă parte teren UI	Mod de dobândire	Act juridic			Obs. privitoare la proprietar
Nume / Denumire	Inițiala tatălui	Prenume								Tip act	Nr. act / data	Emitent	
COMUNA BECICHERECU MIC			1	9999999999999		1/1	1342		Lege	act administrativ	Hotarare nr. 0 / 01.01.2010	Primăria Comunei Becicherecu Mic	
NICOLIN		VIOREL - OCTAVIAN	1	09.05.1982		1/1	C1		Construire	act administrativ	Adeverinta 1310 / 23.02.2022	Primăria Comunei Becicherecu Mic	și soția
NICOLIN		MIHAELA	1										

3. SARCINI / DEZMEMBRĂMINTE													
Titular			Data nașterii / CUI	Domiciliu / Sediul	Tipul sarcinii sau al dezmembrămintelor dreptului de proprietate	Cota parte	Identificator entitate asociată	Act juridic			Valoare ipotecă	Tip monedă	
Nume / Denumire	Inițiala tatălui	Prenume						Tip act	Nr. act / data	Emitent			
NICOLIN		VIOREL - OCTAVIAN	09.05.1982		Folosință		1342	act administrativ	HOTARAREA NR.157 / 21.10.2013	CONSILIUL LOCAL BECICHERECUL MIC			
NICOLIN		MIHAELA											

4. NOTĂRI, PROCESE, INTERDICȚII				
Tipul notării	Tip act	Nr. act / data	Emitent	Identificator entitate asociată
Se notează nr. de conscriere nou: Brandusei, nr. 10	act administrativ	Adeverinta 1310 / 23.02.2022	Primăria Comunei Becicherecu Mic	1342, C1

5. OBSERVAȚII		
Imobil împrejmuit / neîmprejmuit	Imobil contestat / necontestat	Alte observații
Neîmprejmuit		



REGISTRUL CADASTRAL AL IMOBILELOR

ANEXA Nr. 2

UAT Becicherecu Mic
Zonă cooperativizată (Co)

Sector cadastral nr. 2

1. DESCRIEREA IMOBILULUI																
DATE TEREN											DATE CONSTRUCȚII					
Identificator teren	Adresă imobil	Număr cadastral	Nr. CF	Suprafața măsurată	Intravilan / extra.(I/E)	Nr. top.	Nr. tarla	Nr. parcelă	Categorie folosință	Suprafață parcelă	Identificator construcție	Cod grupă destinație	Suprafața construită	Nr. niveluri	Nr. CF	Constr. cu acte (DA/NU)
1343	Intravilan, Str. BRANDUSEI, Nr.8, Loc. Becicherecu Mic, UAT. Becicherecu Mic, Jud. Timiș	400400	400827	500	I				CC	500	1	CL	91	2	400827-C1	DA

2. PROPRIETATEA / POSESIA													
Titularul dreptului / posesiei			Proprietar=1 / Posesor=0	Data nașterii / CUI	Domiciliu / Sediul	Cota parte	Identificator entitate asociată	Cotă parte teren UI	Mod de dobândire	Act juridic			Obs. privitoare la proprietar
Nume / Denumire	Inițiala tatălui	Prenume								Tip act	Nr. act / data	Emitent	
COMUNA BECICHERECU MIC			1	9999999999999		1/1	1343		Lege	act administrativ	Hotarare nr. 0 / 01.01.2010	Primăria Comunei Becicherecu Mic	
BÂRLIGĂ		BOGDAN	1	29.09.1980	Loc. Becicherecu Mic, Str. Lalelelor, Nr.17, Jud. Timiș	1/1	C1		Construire	act administrativ	752 / 28.01.2019	PRIMARIA COMUNEI BECICHERECU MIC	si sotia
BÂRLIGĂ		ADINA	1	14.01.1982	Loc. Timisoara, Str. ION MIHALACHE, Nr.1, Et.1, Ap.6, Jud. Timiș								bun comun

3. SARCINI / DEZMEMBRĂMINTE													
Titular			Data nașterii / CUI	Domiciliu / Sediul	Tipul sarcinii sau al dezmembrămintelor dreptului de proprietate	Cota parte	Identificator entitate asociată	Act juridic			Valoare ipotecă	Tip monedă	
Nume / Denumire	Inițiala tatălui	Prenume						Tip act	Nr. act / data	Emitent			
-	-	-	-	-	-	-	-	-	-	-	-	-	-

4. NOTĂRI, PROCESE, INTERDICȚII				
Tipul notării	Tip act	Nr. act / data	Emitent	Identificator entitate asociată
Drept de folosință gratuită conf L15/2003 asupra teren in fav - BIRLIGA BOGDAN	act administrativ	2223 / 17.05.2010	CL BECICHERECU MIC	1343

5. OBSERVAȚII		
Imobil împrejmuit / neîmprejmuit	Imobil contestat / necontestat	Alte observații
Neîmprejmuit		Intravilan extins



REGISTRUL CADASTRAL AL IMOBILELOR

ANEXA Nr. 2

UAT Becicherecu Mic
Zonă cooperativizată (Co)

Sector cadastral nr. 2

1. DESCRIEREA IMOBILULUI																
DATE TEREN											DATE CONSTRUCȚII					
Identificator teren	Adresă imobil	Număr cadastral	Nr. CF	Suprafața măsurată	Intravilan / extra.(I/E)	Nr. top.	Nr. tarla	Nr. parcelă	Categorie folosință	Suprafață parcelă	Identificator construcție	Cod grupă destinație	Suprafața construită	Nr. niveluri	Nr. CF	Constr. cu acte (DA/NU)
1344	Intravilan, Loc. Becicherecu Mic, UAT. Becicherecu Mic, Jud. Timiș		404578	3782	I				CC	3782						

2. PROPRIETATEA / POSESIA															
Titularul dreptului / posesiei			Proprietar=1 / Posesor=0	Data nașterii / CUI	Domiciliu / Sediu	Cota parte	Identificator entitate asociată	Cotă parte teren UI	Mod de dobândire	Act juridic			Obs. privitoare la proprietar		
Nume / Denumire	Inițiala tatălui	Prenume								Tip act	Nr. act / data	Emitent			
PAROHIA ROMANO-CATOLICA DIN BILED			1	11870764	Jud: Neidentifica	1/1	1344		Convenție	act notarial	contract de schimb autentificat sub nr.1820 / 20.11.2013	NP LAPADAT MARIA			

3. SARCINI / DEZMEMBRĂMINTE												
Titular			Data nașterii / CUI	Domiciliu / Sediu	Tipul sarcinii sau al dezmembrămintelor dreptului de proprietate	Cota parte	Identificator entitate asociată	Act juridic			Valoare ipotecă	Tip monedă
Nume / Denumire	Inițiala tatălui	Prenume						Tip act	Nr. act / data	Emitent		
-	-	-	-	-	-	-	-	-	-	-	-	-

4. NOTĂRI, PROCESE, INTERDICȚII				
Tipul notării	Tip act	Nr. act / data	Emitent	Identificator entitate asociată
-	-	-	-	-

5. OBSERVAȚII		
Imobil împrejmuit / neîmprejmuit	Imobil contestat / necontestat	Alte observații
Neîmprejmuit		DOTARI SOCIAL- CULTURALE IN INTRAVILAN EXTINS



REGISTRUL CADASTRAL AL IMOBILELOR

ANEXA Nr. 2

UAT Becicherecu Mic
Zonă cooperativizată (Co)

Sector cadastral nr. 2

1. DESCRIEREA IMOBILULUI																
DATE TEREN											DATE CONSTRUCȚII					
Identificator teren	Adresă imobil	Număr cadastral	Nr. CF	Suprafața măsurată	Intravilan / extra.(I/E)	Nr. top.	Nr. tarla	Nr. parcelă	Categorie folosință	Suprafață parcelă	Identificator construcție	Cod grupă destinație	Suprafața construită	Nr. niveluri	Nr. CF	Constr. cu acte (DA/NU)
1345	Intravilan, Str. IASOMIEI, Nr.13, Loc. Becicherecu Mic, UAT. Becicherecu Mic, Jud. Timiș	400400	400816	500	I				CC	500						

2. PROPRIETATEA / POSESIA													
Titularul dreptului / posesiei			Proprietar=1 / Posesor=0	Data nașterii / CUI	Domiciliu / Sediu	Cota parte	Identificator entitate asociată	Cotă parte teren UI	Mod de dobândire	Act juridic			Obs. privitoare la proprietar
Nume / Denumire	Inițiala tatălui	Prenume								Tip act	Nr. act / data	Emitent	
GHEORGHE		CARMEN MARIANA	1	10.07.1981	Romania, Jud. TIMIS, Loc. Becicherecu Mic	1/1	1345		Convenție	act notarial	2235 / 15.09.2016	HERDI MARIA-SNEJANA	necăsătorit, bun propriu

3. SARCINI / DEZMEMBRĂMINTE													
Titular			Data nașterii / CUI	Domiciliu / Sediu	Tipul sarcinii sau al dezmembrămintelor dreptului de proprietate	Cota parte	Identificator entitate asociată	Act juridic			Valoare ipotecă	Tip monedă	
Nume / Denumire	Inițiala tatălui	Prenume						Tip act	Nr. act / data	Emitent			
-	-	-	-	-	-	-	-	-	-	-	-	-	-

4. NOTĂRI, PROCESE, INTERDICȚII				
Tipul notării	Tip act	Nr. act/ data	Emitent	Identificator entitate asociată
Se notează nr. de conscriere nou: Iasomie, nr. 13	act administrativ	Adeverinta 1310 / 23.02.2022	Primăria Comunei Becicherecu Mic	1345

5. OBSERVAȚII		
Imobil împrejmuit/ neîmprejmuit	Imobil contestat/ necontestat	Alte observații
Parțial împrejmuit		Intravilan extins



REGISTRUL CADASTRAL AL IMOBILELOR

ANEXA Nr. 2

UAT Becicherecu Mic
Zonă cooperativizată (Co)

Sector cadastral nr. 2

1. DESCRIEREA IMOBILULUI																
DATE TEREN											DATE CONSTRUCȚII					
Identificator teren	Adresă imobil	Număr cadastral	Nr. CF	Suprafața măsurată	Intravilan / extra.(I/E)	Nr. top.	Nr. tarla	Nr. parcelă	Categorie folosință	Suprafață parcelă	Identificator construcție	Cod grupă destinație	Suprafața construită	Nr. niveluri	Nr. CF	Constr. cu acte (DA/NU)
1346	Intravilan, Str. IASOMIEI, Nr.11, Loc. Becicherecu Mic, UAT. Becicherecu Mic, Jud. Timiș	400400	400817	500	I				CC	500	1	CL	108	2	400817-C1	DA

2. PROPRIETATEA / POSESIA															
Titularul dreptului / posesiei			Proprietar=1 / Posesor=0	Data nașterii / CUI	Domiciliu / Sediu	Cota parte	Identificator entitate asociată	Cotă parte teren UI	Mod de dobândire	Act juridic			Obs. privitoare la proprietar		
Nume / Denumire	Inițiala tatălui	Prenume								Tip act	Nr. act / data	Emitent			
OLTEANU		VALENTIN-FLORIN	1	26.05.1994	Loc. Moinesti, Str. MIHAIL KOGALNICEANU, Nr.23, Jud. Bacău	1/1	1346, C1	Convenție	act notarial	Contract De Vânzare-Cumpărare nr. 217 / 31.07.2020	MOTOC DORIANA	si sotia			
OLTEANU		LARISA-DEBORA	1	17.03.1996	Loc. Timisoara, Str. ION IONESCU DE LA BRAD, Bl.A1, Sc.A, Et.3, Ap.8, Jud. Timiș							bun comun			

3. SARCINI / DEZMEMBRĂMINTE															
Titular			Data nașterii / CUI	Domiciliu / Sediu	Tipul sarcinii sau al dezmembrămintelor dreptului de proprietate	Cota parte	Identificator entitate asociată	Act juridic			Valoare ipotecă	Tip monedă			
Nume / Denumire	Inițiala tatălui	Prenume						Tip act	Nr. act / data	Emitent					
BANCA TRANSILVANIA S.A.			8082634	Jud: TIMI	Ipotecă		1346, C1	act notarial	803 / 16.09.2021	DUMITRU CĂLIN	155500	LEI			

4. NOTĂRI, PROCESE, INTERDICȚII															
Tipul notării						Tip act	Nr. act/ data	Emitent	Identificator entitate asociată						
Interdicție de înstrăinare, grevare, inchiriere, dezmembrare, alipire, demolare, construire, restructurare si amenajare - BANCA TRANSILVANIA S.A.						act notarial	803 / 16.09.2021	DUMITRU CĂLIN	1346, C1						

5. OBSERVAȚII															
Imobil împrejmuit/ neîmprejmuit				Imobil contestat/ necontestat				Alte observații							
Împrejmuit								Intravilan extins							



REGISTRUL CADASTRAL AL IMOBILELOR

ANEXA Nr. 2

UAT Becicherecu Mic
Zonă cooperativizată (Co)

Sector cadastral nr. 2

1. DESCRIEREA IMOBILULUI																
DATE TEREN											DATE CONSTRUCȚII					
Identificator teren	Adresă imobil	Număr cadastral	Nr. CF	Suprafața măsurată	Intravilan / extra.(I/E)	Nr. top.	Nr. tarla	Nr. parcelă	Categorie folosință	Suprafață parcelă	Identificator construcție	Cod grupă destinație	Suprafața construită	Nr. niveluri	Nr. CF	Constr. cu acte (DA/NU)
1347	Intravilan, Str. IASOMIEI, Nr.9, Loc. Becicherecu Mic, UAT. Becicherecu Mic, Jud. Timiș	400400	400818	500	I				CC	500						

2. PROPRIETATEA / POSESIA													
Titularul dreptului / posesiei			Proprietar=1 / Posesor=0	Data nașterii / CUI	Domiciliu / Sediul	Cota parte	Identificator entitate asociată	Cotă parte teren UI	Mod de dobândire	Act juridic			Obs. privitoare la proprietar
Nume / Denumire	Inițiala tatălui	Prenume								Tip act	Nr. act / data	Emitent	
COMUNA BECICHERECU MIC			1	999999999999999		1/1	1347		Lege	act administrativ	Hotarare nr. 0 / 01.01.2010	Primăria Comunei Becicherecu Mic	

3. SARCINI / DEZMEMBRĂMINTE													
Titular			Data nașterii / CUI	Domiciliu / Sediul	Tipul sarcinii sau al dezmembrămintelor dreptului de proprietate	Cota parte	Identificator entitate asociată	Act juridic			Valoare ipotecă	Tip monedă	
Nume / Denumire	Inițiala tatălui	Prenume						Tip act	Nr. act / data	Emitent			
OPRIȘ		MIHAELA	20.08.1981	Loc. Becicherecu Mic, Str. PREOT LAZAR BARBEU, Nr.5, Jud. Timiș	Folosință		1347	act administrativ	HCL NR.28 / 23.02.2021	PRIMARIA BECICHERECU MIC			

4. NOTĂRI, PROCESE, INTERDICȚII				
Tipul notării	Tip act	Nr. act / data	Emitent	Identificator entitate asociată
Se notează nr. de conscriere nou: lasomie, nr. 9	act administrativ	Adeverinta 1310 / 23.02.2022	Primăria Comunei Becicherecu Mic	1347

5. OBSERVAȚII		
Imobil împrejmuit / neîmprejmuit	Imobil contestat / necontestat	Alte observații
Neîmprejmuit		Intravilan extins



REGISTRUL CADASTRAL AL IMOBILELOR

ANEXA Nr. 2

UAT Becicherecu Mic
Zonă cooperativizată (Co)

Sector cadastral nr. 2

1. DESCRIEREA IMOBILULUI																
DATE TEREN											DATE CONSTRUCȚII					
Identificator teren	Adresă imobil	Număr cadastral	Nr. CF	Suprafața măsurată	Intravilan / extra.(I/E)	Nr. top.	Nr. tarla	Nr. parcelă	Categorie folosință	Suprafață parcelă	Identificator construcție	Cod grupă destinație	Suprafața construită	Nr. niveluri	Nr. CF	Constr. cu acte (DA/NU)
1348	Intravilan, Str. IASOMIEI, Nr.7, Loc. Becicherecu Mic, UAT. Becicherecu Mic, Jud. Timiș	400400	400819	500	I				CC	500	1	CL	85	1	400819-C1	DA

2. PROPRIETATEA / POSESIA															
Titularul dreptului / posesiei			Proprietar=1 / Posesor=0	Data nașterii / CUI	Domiciliu / Sediul	Cota parte	Identificator entitate asociată	Cotă parte teren UI	Mod de dobândire	Act juridic			Obs. privitoare la proprietar		
Nume / Denumire	Inițiala tatălui	Prenume								Tip act	Nr. act / data	Emitent			
COMUNA BECICHERECU MIC			1	99999999999999		1/1	1348		Lege	act administrativ	Hotarare nr. 0 / 01.01.2010	Primăria Comunei Becicherecu Mic			
MERJAN		ALBERTO	1	28.07.1975	Loc. Becicherecu Mic, Str. LUNEI, Nr.4, Jud. Timiș	1/1	C1		Construire	act administrativ	certificat de atestare a edificării construcției nr.5684 / 19.08.2021	PRIMARIA COMUNEI BECICHERECU MIC			

3. SARCINI / DEZMEMBRĂMINTE													
Titular			Data nașterii / CUI	Domiciliu / Sediul	Tipul sarcinii sau al dezmembrămintelor dreptului de proprietate	Cota parte	Identificator entitate asociată	Act juridic			Valoare ipotecă	Tip monedă	
Nume / Denumire	Inițiala tatălui	Prenume						Tip act	Nr. act / data	Emitent			
-	-	-	-	-	-	-	-	-	-	-	-	-	-

4. NOTĂRI, PROCESE, INTERDICȚII				
Tipul notării	Tip act	Nr. act / data	Emitent	Identificator entitate asociată
Se notează nr. de conscriere nou: lasomie, nr. 7	act administrativ	Adeverinta 1310 / 23.02.2022	Primăria Comunei Becicherecu Mic	1348, C1
Drept de folosință gratuită conf L15/2003 asupra teren pe durata existenței construcției în fav - MERJAN ALBERTO	act administrativ	63 / 05.01.2012	primaria Becicherecu Mic	1348

5. OBSERVAȚII		
Imobil împrejmuit / neîmprejmuit	Imobil contestat / necontestat	
Neîmprejmuit		



REGISTRUL CADASTRAL AL IMOBILELOR

ANEXA Nr. 2

UAT Becicherecu Mic
Zonă cooperativizată (Co)

Sector cadastral nr. 2

1. DESCRIEREA IMOBILULUI																
DATE TEREN											DATE CONSTRUCȚII					
Identificator teren	Adresă imobil	Număr cadastral	Nr. CF	Suprafața măsurată	Intravilan / extra.(I/E)	Nr. top.	Nr. tarla	Nr. parcelă	Categorie folosință	Suprafață parcelă	Identificator construcție	Cod grupă destinație	Suprafața construită	Nr. niveluri	Nr. CF	Constr. cu acte (DA/NU)
1349	Intravilan, Str. IASOMIEI, Nr.5, Loc. Becicherecu Mic, UAT. Becicherecu Mic, Jud. Timiș	400400	400820	500	I				CC	500	1	CL	106	2	400820-C1	DA

2. PROPRIETATEA / POSESIA													
Titularul dreptului / posesiei			Proprietar=1 / Posesor=0	Data nașterii / CUI	Domiciliu / Sediu	Cota parte	Identificator entitate asociată	Cotă parte teren UI	Mod de dobândire	Act juridic			Obs. privitoare la proprietar
Nume / Denumire	Inițiala tatălui	Prenume								Tip act	Nr. act / data	Emitent	
COMUNA BECICHERECEU MIC			1	99999999999999		1/1	1349		Lege	act administrativ	Hotarare nr. 0 / 01.01.2010	Primăria Comunei Becicherecu Mic	
LEONTE		MARCEL-NICOLAE	1	27.04.1978		1/1	C1		Construire	act administrativ	4553 / 16.10.2012	PRIMARIA COMUNEI BECICHERECEU MIC	si sotia
LEONTE		ALEXANDRA-ANUTA	1										

3. SARCINI / DEZMEMBRĂMINTE													
Titular			Data nașterii / CUI	Domiciliu / Sediu	Tipul sarcinii sau al dezmembrămintelor dreptului de proprietate	Cota parte	Identificator entitate asociată	Act juridic			Valoare ipotecă	Tip monedă	
Nume / Denumire	Inițiala tatălui	Prenume						Tip act	Nr. act / data	Emitent			
LEONTE		MARCEL NICOLAE		Becicherecu Mic , nr.421 , jud.Timis	Folosință		1349	act administrativ	64 / 23.04.2010	bechicherecu mic			

4. NOTĂRI, PROCESE, INTERDICȚII				
Tipul notării	Tip act	Nr. act/ data	Emitent	Identificator entitate asociată
Se notează nr. de conscriere nou: lasomie, nr. 5	act administrativ	Adeverinta 1310 / 23.02.2022	Primăria Comunei Becicherecu Mic	1349, C1

5. OBSERVAȚII		
Imobil împrejmuit/ neîmprejmuit	Imobil contestat/ necontestat	Alte observații
Parțial împrejmuit		Intravilan extins



REGISTRUL CADASTRAL AL IMOBILELOR

ANEXA Nr. 2

UAT Becicherecu Mic
Zonă cooperativizată (Co)

Sector cadastral nr. 2

1. DESCRIEREA IMOBILULUI																
DATE TEREN											DATE CONSTRUCȚII					
Identificator teren	Adresă imobil	Număr cadastral	Nr. CF	Suprafața măsurată	Intravilan / extra.(I/E)	Nr. top.	Nr. tarla	Nr. parcelă	Categorie folosință	Suprafață parcelă	Identificator construcție	Cod grupă destinație	Suprafața construită	Nr. niveluri	Nr. CF	Constr. cu acte (DA/NU)
1350	Intravilan, Str. IASOMIEI, Nr.3, Loc. Becicherecu Mic, UAT. Becicherecu Mic, Jud. Timiș	400400	400821	500	I			400821	CC	500	1	CL	86	2	400821-C1	DA

2. PROPRIETATEA / POSESIA													
Titularul dreptului / posesiei			Proprietar=1 / Posesor=0	Data nașterii / CUI	Domiciliu / Sediu	Cota parte	Identificator entitate asociată	Cotă parte teren UI	Mod de dobândire	Act juridic			Obs. privitoare la proprietar
Nume / Denumire	Inițiala tatălui	Prenume								Tip act	Nr. act / data	Emitent	
COMUNA BECICHERECU MIC			1	99999999999999		1/1	1350		Lege	act administrativ	Hotarare nr. 0 / 01.01.2010	Primăria Comunei Becicherecu Mic	
CIURCANU		DORINA TABITA	1	06.04.1981		1/2	C1		Construire	act administrativ	4874 / 29.10.2012	PRIMARIA BECICHERECU MIC	bun propriu
CIURCANU		DORINA-TABITA	1	06.04.1981	Loc. Becicherecu Mic, Str. IASOMIEI, Nr.3, Jud. Timiș	1/2	C1			Înscris sub semnătura privată	439 / 02.04.2020	STĂNCIUC BOGDAN - ALEXANDRU	bun propriu

3. SARCINI / DEZMEMBRĂMINTE												
Titular			Data nașterii / CUI	Domiciliu / Sediu	Tipul sarcinii sau al dezmembrămintelor dreptului de proprietate	Cota parte	Identificator entitate asociată	Act juridic			Valoare ipotecă	Tip monedă
Nume / Denumire	Inițiala tatălui	Prenume						Tip act	Nr. act / data	Emitent		
-	-	-	-	-	-	-	-	-	-	-	-	-

4. NOTĂRI, PROCESE, INTERDICȚII				
Tipul notării	Tip act	Nr. act / data	Emitent	Identificator entitate asociată
Se notează nr. de conscriere nou: lasomie, nr. 3	act administrativ	Adeverinta 1310 / 23.02.2022	Primăria Comunei Becicherecu Mic	1350, C1
Drept de folosință gratuită asupra 500 mp.teren ,pe durata existentei construcției,conform Lg.15/2003 in favoarea - CIURCANU VIOREL	act administrativ	hcl nr.65 / 23.04.2010	CONS LOCAL BECICHERECU MIC	1350

5. OBSERVAȚII	
Imobil împrejmuit / neîmprejmuit	Imobil contestat / necontestat
Împrejmuit	



REGISTRUL CADASTRAL AL IMOBILELOR

ANEXA Nr. 2

UAT Becicherecu Mic
Zonă cooperativizată (Co)

Sector cadastral nr. 2

1. DESCRIEREA IMOBILULUI																
DATE TEREN											DATE CONSTRUCȚII					
Identificator teren	Adresă imobil	Număr cadastral	Nr. CF	Suprafața măsurată	Intravilan / extra.(I/E)	Nr. top.	Nr. tarla	Nr. parcelă	Categorie folosință	Suprafață parcelă	Identificator construcție	Cod grupă destinație	Suprafața construită	Nr. niveluri	Nr. CF	Constr. cu acte (DA/NU)
1351	Intravilan, Str. IASOMIEI, Nr.1, Loc. Becicherecu Mic, UAT. Becicherecu Mic, Jud. Timiș	400400	400822	1067	I				CC	1067						

2. PROPRIETATEA / POSESIA													
Titularul dreptului / posesiei			Proprietar=1 / Posesor=0	Data nașterii / CUI	Domiciliu / Sediu	Cota parte	Identificator entitate asociată	Cotă parte teren UI	Mod de dobândire	Act juridic			Obs. privitoare la proprietar
Nume / Denumire	Inițiala tatălui	Prenume								Tip act	Nr. act / data	Emitent	
ZAHAPSCHI		MIHAI	1	29.07.1977	Loc. Becicherecu Mic, Nr.752, Jud. Timiș	1/2	1351		Convenție	act notarial	349 / 08.02.2017	HERDI MARIA-SNEJANA	divortat, bun propriu
RUSU		MARCELA-LOREDANA	1	15.04.1984	Loc. Timisoara, Str. Martir Dan Carpan, Nr.18, Bl.95, Ap.21, Jud. Timiș	1/2	1351		Convenție	act notarial	1029 / 17.03.2021	Cioana-Incze Andreea	divortata, bun propriu

3. SARCINI / DEZMEMBRĂMINTE													
Titular			Data nașterii / CUI	Domiciliu / Sediu	Tipul sarcinii sau al dezmembrămintelor dreptului de proprietate	Cota parte	Identificator entitate asociată	Act juridic			Valoare ipotecă	Tip monedă	
Nume / Denumire	Inițiala tatălui	Prenume						Tip act	Nr. act / data	Emitent			
-	-	-	-	-	-	-	-	-	-	-	-	-	-

4. NOTĂRI, PROCESE, INTERDICȚII				
Tipul notării	Tip act	Nr. act / data	Emitent	Identificator entitate asociată
Se notează nr. de conscriere nou: lasomieii, nr. 1	act administrativ	Adeverinta 1310 / 23.02.2022	Primăria Comunei Becicherecu Mic	1351

5. OBSERVAȚII		
Imobil împrejmuit / neîmprejmuit	Imobil contestat / necontestat	Alte observații
Împrejmuit		DOTARI SI SERVICII PUBLICE IN INTRAVILAN EXTINS



REGISTRUL CADASTRAL AL IMOBILELOR

ANEXA Nr. 2

UAT Becicherecu Mic
Zonă cooperativizată (Co)

Sector cadastral nr. 2

1. DESCRIEREA IMOBILULUI																
DATE TEREN											DATE CONSTRUCȚII					
Identificator teren	Adresă imobil	Număr cadastral	Nr. CF	Suprafața măsurată	Intravilan / extra.(I/E)	Nr. top.	Nr. tarla	Nr. parcelă	Categorie folosință	Suprafață parcelă	Identificator construcție	Cod grupă destinație	Suprafața construită	Nr. niveluri	Nr. CF	Constr. cu acte (DA/NU)
1352	Intravilan, Loc. Becicherecu Mic, UAT. Becicherecu Mic, Jud. Timiș		404579	501	I				CC	501						

2. PROPRIETATEA / POSESIA													
Titularul dreptului / posesiei			Proprietar=1 / Posesor=0	Data nașterii / CUI	Domiciliu / Sediul	Cota parte	Identificator entitate asociată	Cotă parte teren UI	Mod de dobândire	Act juridic			Obs. privitoare la proprietar
Nume / Denumire	Inițiala tatălui	Prenume								Tip act	Nr. act / data	Emitent	
CIURCANU		DORINA-TABITA	1	06.04.1981	Loc. Becicherecu Mic, Str. IASOMIEI, Nr.3, Jud. Timiș	1/2	1352		Convenție	act notarial	337 / 11.03.2020	Rusu Camelia Domnica	casatorita, bun propriu
CIURCANU		DORINA-TABITA	1	06.04.1981	Loc. Becicherecu Mic, Str. IASOMIEI, Nr.3, Jud. Timiș	1/2	1352		Convenție	act notarial	644 / 30.07.2020	Rusu Camelia Domnica	casatorita, bun propriu

3. SARCINI / DEZMEMBRĂMINTE													
Titular			Data nașterii / CUI	Domiciliu / Sediul	Tipul sarcinii sau al dezmembrămintelor dreptului de proprietate	Cota parte	Identificator entitate asociată	Act juridic			Valoare ipotecă	Tip monedă	
Nume / Denumire	Inițiala tatălui	Prenume						Tip act	Nr. act / data	Emitent			
-	-	-	-	-	-	-	-	-	-	-	-	-	-

4. NOTĂRI, PROCESE, INTERDICȚII				
Tipul notării	Tip act	Nr. act/ data	Emitent	Identificator entitate asociată
-	-	-	-	-

5. OBSERVAȚII		
Imobil împrejmuit/ neîmprejmuit	Imobil contestat/ necontestat	Alte observații
Împrejmuit		DOTARI SOCIAL- CULTURALE IN INTRAVILAN EXTINS



REGISTRUL CADASTRAL AL IMOBILELOR

ANEXA Nr. 2

UAT Becicherecu Mic
Zonă cooperativizată (Co)

Sector cadastral nr. 2

1. DESCRIEREA IMOBILULUI																
DATE TEREN											DATE CONSTRUCȚII					
Identificator teren	Adresă imobil	Număr cadastral	Nr. CF	Suprafața măsurată	Intravilan / extra.(I/E)	Nr. top.	Nr. tarla	Nr. parcelă	Categorie folosință	Suprafață parcelă	Identificator construcție	Cod grupă destinație	Suprafața construită	Nr. niveluri	Nr. CF	Constr. cu acte (DA/NU)
1353	Intravilan, Loc. Becicherecu Mic, UAT. Becicherecu Mic, Jud. Timiș	400400	400828	1859	I				CC	1859						

2. PROPRIETATEA / POSESIA															
Titularul dreptului / posesiei			Proprietar=1 / Posesor=0	Data nașterii / CUI	Domiciliu / Sediul	Cota parte	Identificator entitate asociată	Cotă parte teren UI	Mod de dobândire	Act juridic			Obs. privitoare la proprietar		
Nume / Denumire	Inițiala tatălui	Prenume								Tip act	Nr. act / data	Emitent			
COMUNA BECICHERECU MIC			1	999999999999999		1/1	1353		Lege	act administrativ	Hotarare nr. 0 / 01.01.2010	Primăria Comunei Becicherecu Mic			

3. SARCINI / DEZMEMBRĂMINTE															
Titular			Data nașterii / CUI	Domiciliu / Sediul	Tipul sarcinii sau al dezmembrămintelor dreptului de proprietate	Cota parte	Identificator entitate asociată	Act juridic			Valoare ipotecă	Tip monedă			
Nume / Denumire	Inițiala tatălui	Prenume						Tip act	Nr. act / data	Emitent					
-	-	-	-	-	-	-	-	-	-	-	-	-	-		

4. NOTĂRI, PROCESE, INTERDICȚII															
Tipul notării						Tip act		Nr. act / data		Emitent			Identificator entitate asociată		
-						-		-		-			-		

5. OBSERVAȚII															
Imobil împrejmuit / neîmprejmuit				Imobil contestat / necontestat				Alte observații							
Neîmprejmuit								TEREN PENTRU ZONA VERDE IN INTRAVILAN EXTINS							



REGISTRUL CADASTRAL AL IMOBILELOR

ANEXA Nr. 2

UAT Becicherecu Mic
Zonă cooperativizată (Co)

Sector cadastral nr. 2

1. DESCRIEREA IMOBILULUI																
DATE TEREN											DATE CONSTRUCȚII					
Identificator teren	Adresă imobil	Număr cadastral	Nr. CF	Suprafața măsurată	Intravilan / extra.(I/E)	Nr. top.	Nr. tarla	Nr. parcelă	Categorie folosință	Suprafață parcelă	Identificator construcție	Cod grupă destinație	Suprafața construită	Nr. niveluri	Nr. CF	Constr. cu acte (DA/NU)
1354	Intravilan, Str. GHIOCELULUI, Nr.5, Loc. Becicherecu Mic, UAT. Becicherecu Mic, Jud. Timiș	400400	400829	1080	I				CC	1080						

2. PROPRIETATEA / POSESIA													
Titularul dreptului / posesiei			Proprietar=1 / Posesor=0	Data nașterii / CUI	Domiciliu / Sediu	Cota parte	Identificator entitate asociată	Cotă parte teren UI	Mod de dobândire	Act juridic			Obs. privitoare la proprietar
Nume / Denumire	Inițiala tatălui	Prenume								Tip act	Nr. act / data	Emitent	
PAROHIA ROMANO-CATOLICA DIN BILED			1	11870764	Jud: Neidentifica	1/1	1354		Convenție	act notarial	1820 / 20.11.2013	LAPADAT MARIA	

3. SARCINI / DEZMEMBRĂMINTE												
Titular			Data nașterii / CUI	Domiciliu / Sediu	Tipul sarcinii sau al dezmembrămintelor dreptului de proprietate	Cota parte	Identificator entitate asociată	Act juridic			Valoare ipotecă	Tip monedă
Nume / Denumire	Inițiala tatălui	Prenume						Tip act	Nr. act / data	Emitent		
-	-	-	-	-	-	-	-	-	-	-	-	-

4. NOTĂRI, PROCESE, INTERDICȚII				
Tipul notării	Tip act	Nr. act/ data	Emitent	Identificator entitate asociată
Se notează nr. de conșcriere nou: Ghiocelului, nr. 5	act administrativ	Adeverinta 1310 / 23.02.2022	Primăria Comunei Becicherecu Mic	1354

5. OBSERVAȚII		
Imobil împrejmuit/ neîmprejmuit	Imobil contestat/ necontestat	Alte observații
Neîmprejmuit		DOTARI SI SERVICII PUBLICE IN INTRAVILAN EXTINS



REGISTRUL CADASTRAL AL IMOBILELOR

ANEXA Nr. 2

UAT Becicherecu Mic
Zonă cooperativizată (Co)

Sector cadastral nr. 2

1. DESCRIEREA IMOBILULUI																
DATE TEREN											DATE CONSTRUCȚII					
Identificator teren	Adresă imobil	Număr cadastral	Nr. CF	Suprafața măsurată	Intravilan / extra.(I/E)	Nr. top.	Nr. tarla	Nr. parcelă	Categorie folosință	Suprafață parcelă	Identificator construcție	Cod grupă destinație	Suprafața construită	Nr. niveluri	Nr. CF	Constr. cu acte (DA/NU)
1355	Intravilan, Str. GHIOCELULUI, Nr.3, Loc. Becicherecu Mic, UAT. Becicherecu Mic, Jud. Timiș	400400	400830	498	I				CC	498						

2. PROPRIETATEA / POSESIA													
Titularul dreptului / posesiei			Proprietar=1 / Posesor=0	Data nașterii / CUI	Domiciliu / Sediul	Cota parte	Identificator entitate asociată	Cotă parte teren UI	Mod de dobândire	Act juridic			Obs. privitoare la proprietar
Nume / Denumire	Inițiala tatălui	Prenume								Tip act	Nr. act / data	Emitent	
STAN		MARIUS-COSMIN	1			1/1	1355		Convenție	act notarial	nr. contract de vanzare aut. sub nr.223 / 23.03.2022	DUMITRU CĂLIN	necasatorit, bun propriu

3. SARCINI / DEZMEMBRĂMINTE												
Titular			Data nașterii / CUI	Domiciliu / Sediul	Tipul sarcinii sau al dezmembrămintelor dreptului de proprietate	Cota parte	Identificator entitate asociată	Act juridic			Valoare ipotecă	Tip monedă
Nume / Denumire	Inițiala tatălui	Prenume						Tip act	Nr. act / data	Emitent		
-	-	-	-	-	-	-	-	-	-	-	-	-

4. NOTĂRI, PROCESE, INTERDICȚII				
Tipul notării	Tip act	Nr. act/ data	Emitent	Identificator entitate asociată
Se notează nr. de conscriere nou: Str. Ghiocelului, nr. 3	act administrativ	Adeverinta 1310 / 23.02.2022	Primăria Comunei Becicherecu Mic	1355

5. OBSERVAȚII		
Imobil împrejmuit/ neîmprejmuit	Imobil contestat/ necontestat	Alte observații
Neîmprejmuit		Intravilan extins



REGISTRUL CADASTRAL AL IMOBILELOR

ANEXA Nr. 2

UAT Becicherecu Mic
Zonă cooperativizată (Co)

Sector cadastral nr. 2

1. DESCRIEREA IMOBILULUI																
DATE TEREN											DATE CONSTRUCȚII					
Identificator teren	Adresă imobil	Număr cadastral	Nr. CF	Suprafața măsurată	Intravilan / extra.(I/E)	Nr. top.	Nr. tarla	Nr. parcelă	Categorie folosință	Suprafață parcelă	Identificator construcție	Cod grupă destinație	Suprafața construită	Nr. niveluri	Nr. CF	Constr. cu acte (DA/NU)
1356	Intravilan, Str. GHIOCELULUI, Nr.1, Loc. Becicherecu Mic, UAT. Becicherecu Mic, Jud. Timiș	400400	400831	1225	I				CC	1225						

2. PROPRIETATEA / POSESIA													
Titularul dreptului / posesiei			Proprietar=1 / Posesor=0	Data nașterii / CUI	Domiciliu / Sediul	Cota parte	Identificator entitate asociată	Cotă parte teren UI	Mod de dobândire	Act juridic			Obs. privitoare la proprietar
Nume / Denumire	Inițiala tatălui	Prenume								Tip act	Nr. act / data	Emitent	
COMUNA BECICHERECU MIC			1	99999999999999		1/1	1356		Lege	act administrativ	Hotarare nr. 0 / 01.01.2010	Primăria Comunei Becicherecu Mic	

3. SARCINI / DEZMEMBRĂMINTE													
Titular			Data nașterii / CUI	Domiciliu / Sediul	Tipul sarcinii sau al dezmembrămintelor dreptului de proprietate	Cota parte	Identificator entitate asociată	Act juridic			Valoare ipotecă	Tip monedă	
Nume / Denumire	Inițiala tatălui	Prenume						Tip act	Nr. act / data	Emitent			
-	-	-	-	-	-	-	-	-	-	-	-	-	-

4. NOTĂRI, PROCESE, INTERDICȚII				
Tipul notării	Tip act	Nr. act/ data	Emitent	Identificator entitate asociată
Se notează nr. de conscriere nou: Ghiocelului, nr. 1	act administrativ	Adeverinta 1310 / 23.02.2022	Primăria Comunei Becicherecu Mic	1356

5. OBSERVAȚII		
Imobil împrejmuit/ neîmprejmuit	Imobil contestat/ necontestat	Alte observații
Neîmprejmuit		INTERDICTIE TEMPORARA DE CONSTRUIRE PANA LA UNIFICAREA INTREGII PARCELE INTAVILAN EXTINS



REGISTRUL CADASTRAL AL IMOBILELOR

ANEXA Nr. 2

UAT Becicherecu Mic
Zonă cooperativizată (Co)

Sector cadastral nr. 2

1. DESCRIEREA IMOBILULUI																
DATE TEREN											DATE CONSTRUCȚII					
Identificator teren	Adresă imobil	Număr cadastral	Nr. CF	Suprafața măsurată	Intravilan / extra.(I/E)	Nr. top.	Nr. tarla	Nr. parcelă	Categorie folosință	Suprafață parcelă	Identificator construcție	Cod grupă destinație	Suprafața construită	Nr. niveluri	Nr. CF	Constr. cu acte (DA/NU)
1357	Intravilan, Str. IZVORULUI, Nr.4, Loc. Becicherecu Mic, UAT. Becicherecu Mic, Jud. Timiș	400400	400840	2835	I				CC	2835						

2. PROPRIETATEA / POSESIA													
Titularul dreptului / posesiei			Proprietar=1 / Posesor=0	Data nașterii / CUI	Domiciliu / Sediul	Cota parte	Identificator entitate asociată	Cotă parte teren UI	Mod de dobândire	Act juridic			Obs. privitoare la proprietar
Nume / Denumire	Inițiala tatălui	Prenume								Tip act	Nr. act / data	Emitent	
PAROHIA ROMANO-CATOLICA DIN BILED			1	11870764	Jud: Neidentifica	1/1	1357		Convenție	act notarial	1820 / 20.11.2013	N.P.LAPADAT MARIA	

3. SARCINI / DEZMEMBRĂMINTE												
Titular			Data nașterii / CUI	Domiciliu / Sediul	Tipul sarcinii sau al dezmembrămintelor dreptului de proprietate	Cota parte	Identificator entitate asociată	Act juridic			Valoare ipotecă	Tip monedă
Nume / Denumire	Inițiala tatălui	Prenume						Tip act	Nr. act / data	Emitent		
-	-	-	-	-	-	-	-	-	-	-	-	-

4. NOTĂRI, PROCESE, INTERDICȚII				
Tipul notării	Tip act	Nr. act/ data	Emitent	Identificator entitate asociată
Se notează nr. de conscriere nou: Izvorului, nr. 4	act administrativ	Adeverinta 1310 / 23.02.2022	Primăria Comunei Becicherecu Mic	1357

5. OBSERVAȚII		
Imobil împrejmuit/ neîmprejmuit	Imobil contestat/ necontestat	Alte observații
Neîmprejmuit		DOTARI SOCIAL- CULTURALE IN INTRAVILAN EXTINS



REGISTRUL CADASTRAL AL IMOBILELOR

ANEXA Nr. 2

UAT Becicherecu Mic
Zonă cooperativizată (Co)

Sector cadastral nr. 2

1. DESCRIEREA IMOBILULUI																
DATE TEREN											DATE CONSTRUCȚII					
Identificator teren	Adresă imobil	Număr cadastral	Nr. CF	Suprafața măsurată	Intravilan / extra.(I/E)	Nr. top.	Nr. tarla	Nr. parcelă	Categorie folosință	Suprafață parcelă	Identificator construcție	Cod grupă destinație	Suprafața construită	Nr. niveluri	Nr. CF	Constr. cu acte (DA/NU)
1358	Intravilan, Str. IZVORULUI, Nr.2, Loc. Becicherecu Mic, UAT. Becicherecu Mic, Jud. Timiș	400400	400839	1813	I				CC	1813						

2. PROPRIETATEA / POSESIA													
Titularul dreptului / posesiei			Proprietar=1 / Posesor=0	Data nașterii / CUI	Domiciliu / Sediul	Cota parte	Identificator entitate asociată	Cotă parte teren UI	Mod de dobândire	Act juridic			Obs. privitoare la proprietar
Nume / Denumire	Inițiala tatălui	Prenume								Tip act	Nr. act / data	Emitent	
ȚUGUI		DOREL	1	19.02.1965	Loc. Becicherecu Mic, Str. IZVORULUI, Nr.32, Jud. Timiș	1/1	1358	Convenție	act notarial	114 / 05.02.2020	Rusu Camelia Domnica, notar public	si sotia	
ȚUGUI		MARIANA	1	10.09.1966	Loc. Becicherecu Mic, Str. IZVORULUI, Nr.32, Jud. Timiș							bun comun	

3. SARCINI / DEZMEMBRĂMINTE												
Titular			Data nașterii / CUI	Domiciliu / Sediul	Tipul sarcinii sau al dezmembrămintelor dreptului de proprietate	Cota parte	Identificator entitate asociată	Act juridic			Valoare ipotecă	Tip monedă
Nume / Denumire	Inițiala tatălui	Prenume						Tip act	Nr. act / data	Emitent		
-	-	-	-	-	-	-	-	-	-	-	-	-

4. NOTĂRI, PROCESE, INTERDICȚII				
Tipul notării	Tip act	Nr. act/ data	Emitent	Identificator entitate asociată
Se notează nr. de conscriere nou: Izvorului, nr. 2	act administrativ	Adeverinta 1310 / 23.02.2022	Primăria Comunei Becicherecu Mic	1358

5. OBSERVAȚII		
Imobil împrejmuit/ neîmprejmuit	Imobil contestat/ necontestat	Alte observații
Neîmprejmuit		DOTARI SI SERVICII PUBLICE IN INTRAVILAN EXTINS



REGISTRUL CADASTRAL AL IMOBILELOR

ANEXA Nr. 2

UAT Becicherecu Mic
Zonă cooperativizată (Co)

Sector cadastral nr. 2

1. DESCRIEREA IMOBILULUI																
DATE TEREN											DATE CONSTRUCȚII					
Identificator teren	Adresă imobil	Număr cadastral	Nr. CF	Suprafața măsurată	Intravilan / extra.(I/E)	Nr. top.	Nr. tarla	Nr. parcelă	Categorie folosință	Suprafață parcelă	Identificator construcție	Cod grupă destinație	Suprafața construită	Nr. niveluri	Nr. CF	Constr. cu acte (DA/NU)
1359	Intravilan, Loc. Becicherecu Mic, UAT. Becicherecu Mic, Jud. Timiș	400400	400832	171	I				CC	171						

2. PROPRIETATEA / POSESIA															
Titularul dreptului / posesiei			Proprietar=1 / Posesor=0	Data nașterii / CUI	Domiciliu / Sediul	Cota parte	Identificator entitate asociată	Cotă parte teren UI	Mod de dobândire	Act juridic			Obs. privitoare la proprietar		
Nume / Denumire	Inițiala tatălui	Prenume								Tip act	Nr. act / data	Emitent			
COMUNA BECICHEREKU MIC			1	999999999999999		1/1	1359		Lege	act administrativ	Hotarare nr. 0 / 01.01.2010	Primăria Comunei Becicherecu Mic			

3. SARCINI / DEZMEMBRĂMINTE															
Titular			Data nașterii / CUI	Domiciliu / Sediul	Tipul sarcinii sau al dezmembrămintelor dreptului de proprietate	Cota parte	Identificator entitate asociată	Act juridic			Valoare ipotecă	Tip monedă			
Nume / Denumire	Inițiala tatălui	Prenume						Tip act	Nr. act / data	Emitent					
-	-	-	-	-	-	-	-	-	-	-	-	-	-		

4. NOTĂRI, PROCESE, INTERDICȚII															
Tipul notării						Tip act		Nr. act / data		Emitent			Identificator entitate asociată		
-						-		-		-			-		

5. OBSERVAȚII															
Imobil împrejmuit / neîmprejmuit				Imobil contestat / necontestat				Alte observații							
Neîmprejmuit								INTERDICȚIE TEMPORARA DE CONSTRUIRE PANA LA UNIFICAREA INTREGII PARCELE INTAVILAN EXTINS							



REGISTRUL CADASTRAL AL IMOBILELOR

ANEXA Nr. 2

UAT Becicherecu Mic
Zonă cooperativizată (Co)

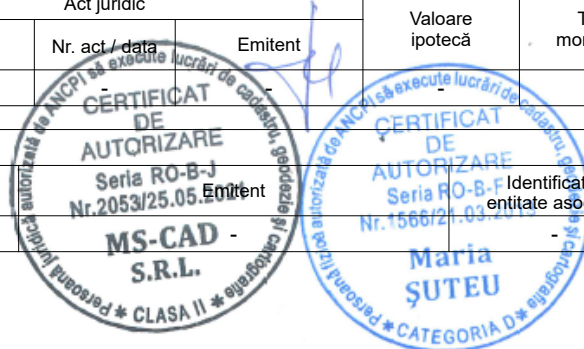
Sector cadastral nr. 2

1. DESCRIEREA IMOBILULUI																
DATE TEREN											DATE CONSTRUCȚII					
Identificator teren	Adresă imobil	Număr cadastral	Nr. CF	Suprafața măsurată	Intravilan / extra.(I/E)	Nr. top.	Nr. tarla	Nr. parcelă	Categorie folosință	Suprafață parcelă	Identificator construcție	Cod grupă destinație	Suprafața construită	Nr. niveluri	Nr. CF	Constr. cu acte (DA/NU)
1360	Intravilan, Str. FREZIEI, Nr.11, Loc. Becicherecu Mic, UAT. Becicherecu Mic, Jud. Timiș	400400	400833	500	I				CC	500	1	CL	114	2	400833-C1	DA

2. PROPRIETATEA / POSESIA															
Titularul dreptului / posesiei			Proprietar=1 / Posesor=0	Data nașterii / CUI	Domiciliu / Sediul	Cota parte	Identificator entitate asociată	Cotă parte teren UI	Mod de dobândire	Act juridic			Obs. privitoare la proprietar		
Nume / Denumire	Inițiala tatălui	Prenume								Tip act	Nr. act / data	Emitent			
TUDOR		DANIEL	1	20.03.1983	Nr: 17		C1-U1	250/500	Construire	act administrativ	Certificat de atestare a edificării construcției nr 6592 / 07.12.2015	PRIM COM BECICHERECU MIC			
TUDOR		MARIAN	1	02.09.1984	Romania, Jud. TIMIS, Loc. Timisoara, Str. CRIVAIA, Nr. Postal 5, Sc. B, Ap. 1		C1-U2	250/500	Convenție	act notarial	act de apartamentare si c.v.c. aut. nr.394 / 25.03.2016	NEAGU IULIA OANA	si sotia		
TUDOR		ADELINA ELENA	1	29.05.1989									bun comun		
TUDOR		MARIAN	1	02.09.1984	Loc. Timisoara, Al. CRIVAIA, Nr.5, Sc.B, Ap.1, Jud. Timiș	1/2	1360		Convenție	act notarial	290 / 18.02.2019	VLADU ROXANA	casatorit cu		
TUDOR		ADELINA-ELENA	1	29.05.1989	Loc. Timisoara, Al. CRIVAIA, Nr.5, Sc.B, Ap.1, Jud. Timiș								bun comun		
TUDOR		DANIEL	1	20.03.1983	Loc. Becicherecu Mic, Nr.171, Jud. Timiș	1/2	1360		Convenție	act notarial	1433 / 05.09.2019	VLADU ROXANA	casatorit cu		
TUDOR		ANCA-ALINA	1	27.12.1986									bun comun		

3. SARCINI / DEZMEMBRĂMINTE															
Titular			Data nașterii / CUI	Domiciliu / Sediul	Tipul sarcinii sau al dezmembrămintelor dreptului de proprietate	Cota parte	Identificator entitate asociată	Act juridic			Valoare ipotecă	Tip monedă			
Nume / Denumire	Inițiala tatălui	Prenume						Tip act	Nr. act / data	Emitent					
-	-	-	-	-	-	-	-	-	-	-	-	-	-		

4. NOTĂRI, PROCESE, INTERDICȚII															
Tipul notării						Tip act		Nr. act/ data		Emitent		Identificator entitate asociată			
-						-		-		-		-			



5. OBSERVAȚII		
Imobil împrejmuit/ neîmprejmuit	Imobil contestat/ necontestat	Alte observații
Împrejmuit		Teren intravilan extins



REGISTRUL CADASTRAL AL IMOBILELOR

ANEXA Nr. 2

UAT Becicherecu Mic
Zonă cooperativizată (Co)

Sector cadastral nr. 2

1. DESCRIEREA IMOBILULUI																
DATE TEREN											DATE CONSTRUCȚII					
Identificator teren	Adresă imobil	Număr cadastral	Nr. CF	Suprafața măsurată	Intravilan / extra.(I/E)	Nr. top.	Nr. tarla	Nr. parcelă	Categorie folosință	Suprafață parcelă	Identificator construcție	Cod grupă destinație	Suprafața construită	Nr. niveluri	Nr. CF	Constr. cu acte (DA/NU)
1361	Intravilan, Str. FREZIEI, Nr.9, Loc. Becicherecu Mic, UAT. Becicherecu Mic, Jud. Timiș	400400	400834	500	I				CC	500	1	CL	80	2	400834-C1	DA

2. PROPRIETATEA / POSESIA															
Titularul dreptului / posesiei			Proprietar=1 / Posesor=0	Data nașterii / CUI	Domiciliu / Sediu	Cota parte	Identificator entitate asociată	Cotă parte teren UI	Mod de dobândire	Act juridic			Obs. privitoare la proprietar		
Nume / Denumire	Inițiala tatălui	Prenume								Tip act	Nr. act / data	Emitent			
GROZĂVESCU		GHEORGHE-CONSTANTIN	1	21.05.1987	Loc. Becicherecu Mic, Str. FREZIEI, Nr.9, Jud. Timiș								si sotia		
GROZĂVESCU		IONELA-SINZIANA	1	09.12.1990	Loc. Dumbravita, Str. TUDOR VLADIMIRESCU, Nr.83I, Ap.1/A, Jud. Timiș	1/1	C1		Convenție	act notarial	100 / 10.02.2017	ȘUTEU-STĂNCIUC CRISTINA			
GROZĂVESCU		GHEORGHE-CONSTANTIN	1	21.05.1987	Loc. Becicherecu Mic, Str. FREZIEI, Nr.9, Jud. Timiș								si sotia		
GROZĂVESCU		IONELA-SINZIANA	1	09.12.1990	Loc. Dumbravita, Str. TUDOR VLADIMIRESCU, Nr.83I, Ap.1/A, Jud. Timiș	1/1	1361		Convenție	act notarial	Contract De Vânzare-Cumpărare nr. 1115 / 21.06.2019	VLADU ROXANA	bun comun		

3. SARCINI / DEZMEMBRĂMINTE															
Titular			Data nașterii / CUI	Domiciliu / Sediu	Tipul sarcinii sau al dezmembrămintelor dreptului de proprietate	Cota parte	Identificator entitate asociată	Act juridic			Valoare ipotecă	Tip monedă			
Nume / Denumire	Inițiala tatălui	Prenume						Tip act	Nr. act / data	Emitent					
COMUNA BECICHERECU MIC			27362495	Loc. Becicherecu Mic, Jud. Timiș	Ipotecă legală		1361	act notarial	Contract De Vânzare-Cumpărare nr. 1115 / 21.06.2019	VLADU ROXANA	11670	LEI			

4. NOTĂRI, PROCESE, INTERDICȚII															
Tipul notării						Tip act		Nr. act / data							
-						-		-							



5. OBSERVAȚII

Imobil împrejmuit/ neîmprejmuit	Imobil contestat/ necontestat	Alte observații
Împrejmuit		Intravilan extins



REGISTRUL CADASTRAL AL IMOBILELOR

ANEXA Nr. 2

UAT Becicherecu Mic
Zonă cooperativizată (Co)

Sector cadastral nr. 2

1. DESCRIEREA IMOBILULUI																
DATE TEREN											DATE CONSTRUCȚII					
Identificator teren	Adresă imobil	Număr cadastral	Nr. CF	Suprafața măsurată	Intravilan / extra.(I/E)	Nr. top.	Nr. tarla	Nr. parcelă	Categorie folosință	Suprafață parcelă	Identificator construcție	Cod grupă destinație	Suprafața construită	Nr. niveluri	Nr. CF	Constr. cu acte (DA/NU)
1362	Intravilan, Str. FREZIEI, Nr.7, Loc. Becicherecu Mic, UAT. Becicherecu Mic, Jud. Timiș	400400	400835	500	I				CC	500	1	CL	84	2	400835-C1	NU

2. PROPRIETATEA / POSESIA															
Titularul dreptului / posesiei			Proprietar=1 / Posesor=0	Data nașterii / CUI	Domiciliu / Sediul	Cota parte	Identificator entitate asociată	Cotă parte teren UI	Mod de dobândire	Act juridic			Obs. privitoare la proprietar		
Nume / Denumire	Inițiala tatălui	Prenume								Tip act	Nr. act / data	Emitent			
NASTASA		MIHAI	1	05.03.1978		1/1	1362		Convenție	act notarial	346 / 04.04.2013	SICA MARIUS ALEXANDRU	casat cu		
NASTASA		DIANA	1	23.08.1983									bun comun		

3. SARCINI / DEZMEMBRĂMINTE													
Titular			Data nașterii / CUI	Domiciliu / Sediul	Tipul sarcinii sau al dezmembrămintelor dreptului de proprietate	Cota parte	Identificator entitate asociată	Act juridic			Valoare ipotecă	Tip monedă	
Nume / Denumire	Inițiala tatălui	Prenume						Tip act	Nr. act / data	Emitent			
-	-	-	-	-	-	-	-	-	-	-	-	-	-

4. NOTĂRI, PROCESE, INTERDICȚII				
Tipul notării	Tip act	Nr. act / data	Emitent	Identificator entitate asociată
-	-	-	-	-

5. OBSERVAȚII		
Imobil împrejmuit / neîmprejmuit	Imobil contestat / necontestat	Alte observații
Împrejmuit		Intravilan extins



REGISTRUL CADASTRAL AL IMOBILELOR

ANEXA Nr. 2

UAT Becicherecu Mic
Zonă cooperativizată (Co)

Sector cadastral nr. 2

1. DESCRIEREA IMOBILULUI																
DATE TEREN											DATE CONSTRUCȚII					
Identificator teren	Adresă imobil	Număr cadastral	Nr. CF	Suprafața măsurată	Intravilan / extra.(I/E)	Nr. top.	Nr. tarla	Nr. parcelă	Categorie folosință	Suprafață parcelă	Identificator construcție	Cod grupă destinație	Suprafața construită	Nr. niveluri	Nr. CF	Constr. cu acte (DA/NU)
1363	Intravilan, Str. FREZIEI, Nr.5, Loc. Becicherecu Mic, UAT. Becicherecu Mic, Jud. Timiș	400400	400836	500	I				CC	500	1	CL	89	2	400836-C1	DA

2. PROPRIETATEA / POSESIA													
Titularul dreptului / posesiei			Proprietar=1 / Posesor=0	Data nașterii / CUI	Domiciliu / Sediu	Cota parte	Identificator entitate asociată	Cotă parte teren UI	Mod de dobândire	Act juridic			Obs. privitoare la proprietar
Nume / Denumire	Inițiala tatălui	Prenume								Tip act	Nr. act / data	Emitent	
CIONTOS		CRISTIAN	1		Strada: BUCOVINEI, Bloc: C24, Ap: 13, Et: 4	1/2	1363		Convenție	act notarial	440 / 25.07.2013	N.P.Gorun Larisa Claudia Oana	
CIONTOS		CRISTIAN	1		Strada: BUCOVINEI, Bloc: C24, Ap: 13, Et: 4	1/2	C1		Construire	act administrativ	2549 / 27.04.2015	PRIMARIA BECICHERECU MIC	
CIONTOȘ		CRISTIAN	1	03.05.1981	Loc. Timisoara, Calea. ARADULUI, Nr.36, Bl.20, Et.2, Ap.8, Jud. Timiș	1/2	1363, C1			act notarial	Act de partaj voluntar aut. nr. 537 / 20.10.2020	SABOU OANA	divortat, bun propriu

3. SARCINI / DEZMEMBRĂMINTE													
Titular			Data nașterii / CUI	Domiciliu / Sediu	Tipul sarcinii sau al dezmembrămintelor dreptului de proprietate	Cota parte	Identificator entitate asociată	Act juridic			Valoare ipotecă	Tip monedă	
Nume / Denumire	Inițiala tatălui	Prenume						Tip act	Nr. act / data	Emitent			
-	-	-	-	-	-	-	-	-	-	-	-	-	-

4. NOTĂRI, PROCESE, INTERDICȚII				
Tipul notării	Tip act	Nr. act/ data	Emitent	Identificator entitate asociată
-	-	-	-	-

5. OBSERVAȚII		
Imobil împrejmuit/ neîmprejmuit	Imobil contestat/ necontestat	Alte observații
Împrejmuit		



REGISTRUL CADASTRAL AL IMOBILELOR

ANEXA Nr. 2

UAT Becicherecu Mic
Zonă cooperativizată (Co)

Sector cadastral nr. 2

1. DESCRIEREA IMOBILULUI																
DATE TEREN											DATE CONSTRUCȚII					
Identificator teren	Adresă imobil	Număr cadastral	Nr. CF	Suprafața măsurată	Intravilan / extra.(I/E)	Nr. top.	Nr. tarla	Nr. parcelă	Categorie folosință	Suprafață parcelă	Identificator construcție	Cod grupă destinație	Suprafața construită	Nr. niveluri	Nr. CF	Constr. cu acte (DA/NU)
1364	Intravilan, Str. FREZIEI, Nr.3, Loc. Becicherecu Mic, UAT. Becicherecu Mic, Jud. Timiș	400400	400837	500	I				CC	500						

2. PROPRIETATEA / POSESIA													
Titularul dreptului / posesiei			Proprietar=1 / Posesor=0	Data nașterii / CUI	Domiciliu / Sediu	Cota parte	Identificator entitate asociată	Cotă parte teren UI	Mod de dobândire	Act juridic			Obs. privitoare la proprietar
Nume / Denumire	Inițiala tatălui	Prenume								Tip act	Nr. act / data	Emitent	
CIONTOȘ		CRISTIAN	1	03.05.1981	Jud: Neidentificat, Loc: Timisoara, Strada: BUCOVINEI, Bloc: C24, Ap: 13, Et: 4	1/2	1364		Convenție	act notarial	contract de vanzare aut. sub nr.1319 / 25.09.2015	CRISTE SAFTA	
CIONTOȘ		CRISTIAN	1	03.05.1981	Loc. Timisoara, Calea. ARADULUI, Nr.36, Bl.20, Et.2, Ap.8, Jud. Timiș	1/2	1364		Convenție	act notarial	Act de partaj voluntar aut. nr. 537 / 20.10.2020	SABOU OANA	divortat, bun propriu

3. SARCINI / DEZMEMBRĂMINTE													
Titular			Data nașterii / CUI	Domiciliu / Sediu	Tipul sarcinii sau al dezmembrămintelor dreptului de proprietate	Cota parte	Identificator entitate asociată	Act juridic			Valoare ipotecă	Tip monedă	
Nume / Denumire	Inițiala tatălui	Prenume						Tip act	Nr. act / data	Emitent			
-	-	-	-	-	-	-	-	-	-	-	-	-	-

4. NOTĂRI, PROCESE, INTERDICȚII				
Tipul notării	Tip act	Nr. act/ data	Emitent	Identificator entitate asociată
Se notează nr. de conscriere nou: Freziei, nr. 3	act administrativ	Adeverinta 1310 / 23.02.2022	Primăria Comunei Becicherecu Mic	1364

5. OBSERVAȚII		
Imobil împrejmuit/ neîmprejmuit	Imobil contestat/ necontestat	Alte observații
Împrejmuit		Intravilan extins



REGISTRUL CADASTRAL AL IMOBILELOR

ANEXA Nr. 2

UAT Becicherecu Mic
Zonă cooperativizată (Co)

Sector cadastral nr. 2

1. DESCRIEREA IMOBILULUI																
DATE TEREN											DATE CONSTRUCȚII					
Identificator teren	Adresă imobil	Număr cadastral	Nr. CF	Suprafața măsurată	Intravilan / extra.(I/E)	Nr. top.	Nr. tarla	Nr. parcelă	Categorie folosință	Suprafață parcelă	Identificator construcție	Cod grupă destinație	Suprafața construită	Nr. niveluri	Nr. CF	Constr. cu acte (DA/NU)
1365	Intravilan, Str. FREZIEI, Nr.1, Loc. Becicherecu Mic, UAT. Becicherecu Mic, Jud. Timiș	400400	400838	684	I				CC	684	1	CL	105	2	400838-C1	DA

2. PROPRIETATEA / POSESIA													
Titularul dreptului / posesiei			Proprietar=1 / Posesor=0	Data nașterii / CUI	Domiciliu / Sediu	Cota parte	Identificator entitate asociată	Cotă parte teren UI	Mod de dobândire	Act juridic			Obs. privitoare la proprietar
Nume / Denumire	Inițiala tatălui	Prenume								Tip act	Nr. act / data	Emitent	
TUDOR		DOINA	1	28.05.1962	Loc. Ciortesti, Nr.22, Jud. Iași	1/1	1365		Convenție	act notarial	113 / 05.02.2020	Rusu Camelia Domnica	casatorita cu bun comun
TUDOR		DĂNUȚ	1	17.05.1958	Romania								
TUDOR		DOINA	1	28.05.1962	Loc. Ciortesti, Nr.22, Jud. Iași	1/1	C1		Construire	act administrativ	Adeverinta 1310 / 23.02.2022	Primăria Comunei Becicherecu Mic	casatorita cu bun comun
TUDOR		DĂNUȚ	1	17.05.1958	Romania								

3. SARCINI / DEZMEMBRĂMINTE												
Titular			Data nașterii / CUI	Domiciliu / Sediu	Tipul sarcinii sau al dezmembrămintelor dreptului de proprietate	Cota parte	Identificator entitate asociată	Act juridic			Valoare ipotecă	Tip monedă
Nume / Denumire	Inițiala tatălui	Prenume						Tip act	Nr. act / data	Emitent		
-	-	-	-	-	-	-	-	-	-	-	-	-

4. NOTĂRI, PROCESE, INTERDICȚII				
Tipul notării	Tip act	Nr. act/ data	Emitent	Identificator entitate asociată
Se notează nr. de conscriere nou: Freziei, nr. 1	act administrativ	Adeverinta 1310 / 23.02.2022	Primăria Comunei Becicherecu Mic	1365, C1

5. OBSERVAȚII		
Imobil împrejmuit/ neîmprejmuit	Imobil contestat/ necontestat	Alte observații
Împrejmuit		Intravilan extins



REGISTRUL CADASTRAL AL IMOBILELOR

ANEXA Nr. 2

UAT Becicherecu Mic
Zonă cooperativizată (Co)

Sector cadastral nr. 2

1. DESCRIEREA IMOBILULUI																
DATE TEREN											DATE CONSTRUCȚII					
Identificator teren	Adresă imobil	Număr cadastral	Nr. CF	Suprafața măsurată	Intravilan / extra.(I/E)	Nr. top.	Nr. tarla	Nr. parcelă	Categorie folosință	Suprafață parcelă	Identificator construcție	Cod grupă destinație	Suprafața construită	Nr. niveluri	Nr. CF	Constr. cu acte (DA/NU)
1366	Intravilan, Str. FREZIEI, Nr.12, Loc. Becicherecu Mic, UAT. Becicherecu Mic, Jud. Timiș	400400	400841	623	I				CC	623						

2. PROPRIETATEA / POSESIA															
Titularul dreptului / posesiei			Proprietar=1 / Posesor=0	Data nașterii / CUI	Domiciliu / Sediul	Cota parte	Identificator entitate asociată	Cotă parte teren UI	Mod de dobândire	Act juridic			Obs. privitoare la proprietar		
Nume / Denumire	Inițiala tatălui	Prenume								Tip act	Nr. act / data	Emitent			
COMUNA BECICHERECU MIC			1	99999999999999		1/1	1366		Lege	act administrativ	Hotarare nr. 0 / 01.01.2010	Primăria Comunei Becicherecu Mic			

3. SARCINI / DEZMEMBRĂMINTE															
Titular			Data nașterii / CUI	Domiciliu / Sediul	Tipul sarcinii sau al dezmembrămintelor dreptului de proprietate	Cota parte	Identificator entitate asociată	Act juridic			Valoare ipotecă	Tip monedă			
Nume / Denumire	Inițiala tatălui	Prenume						Tip act	Nr. act / data	Emitent					
-	-	-	-	-	-	-	-	-	-	-	-	-	-		

4. NOTĂRI, PROCESE, INTERDICȚII															
Tipul notării						Tip act	Nr. act / data	Emitent	Identificator entitate asociată						
Se notează nr. de conscriere nou: Freziei, nr. 12						act administrativ	Adeverinta 1310 / 23.02.2022	Primăria Comunei Becicherecu Mic	1366						

5. OBSERVAȚII															
Imobil împrejmuit/ neîmprejmuit				Imobil contestat/ necontestat				Alte observații							
Neîmprejmuit								INTERDICȚIE TEMPORARA DE CONSTRUIRE PANA LA UNIFICAREA INTREGII PARCELE INTAVILAN EXTINS							



REGISTRUL CADASTRAL AL IMOBILELOR

ANEXA Nr. 2

UAT Becicherecu Mic
Zonă cooperativizată (Co)

Sector cadastral nr. 2

1. DESCRIEREA IMOBILULUI																
DATE TEREN											DATE CONSTRUCȚII					
Identificator teren	Adresă imobil	Număr cadastral	Nr. CF	Suprafața măsurată	Intravilan / extra.(I/E)	Nr. top.	Nr. tarla	Nr. parcelă	Categorie folosință	Suprafață parcelă	Identificator construcție	Cod grupă destinație	Suprafața construită	Nr. niveluri	Nr. CF	Constr. cu acte (DA/NU)
1367	Intravilan, Str. FREZIEI, Nr.10, Loc. Becicherecu Mic, UAT. Becicherecu Mic, Jud. Timiș	400400	400842	793	I				CC	793						

2. PROPRIETATEA / POSESIA															
Titularul dreptului / posesiei			Proprietar=1 / Posesor=0	Data nașterii / CUI	Domiciliu / Sediu	Cota parte	Identificator entitate asociată	Cotă parte teren UI	Mod de dobândire	Act juridic			Obs. privitoare la proprietar		
Nume / Denumire	Inițiala tatălui	Prenume								Tip act	Nr. act / data	Emitent			
COMUNA BECICHERECU MIC			1	999999999999999		1/1	1367		Lege	act administrativ	Hotarare nr. 0 / 01.01.2010	Primăria Comunei Becicherecu Mic			

3. SARCINI / DEZMEMBRĂMINTE															
Titular			Data nașterii / CUI	Domiciliu / Sediu	Tipul sarcinii sau al dezmembrămintelor dreptului de proprietate	Cota parte	Identificator entitate asociată	Act juridic			Valoare ipotecă	Tip monedă			
Nume / Denumire	Inițiala tatălui	Prenume						Tip act	Nr. act / data	Emitent					
-	-	-	-	-	-	-	-	-	-	-	-	-	-		

4. NOTĂRI, PROCESE, INTERDICȚII															
Tipul notării						Tip act	Nr. act / data	Emitent	Identificator entitate asociată						
Se notează nr. de conscriere nou: Freziei, nr. 10						act administrativ	Adeverinta 1310 / 23.02.2022	Primăria Comunei Becicherecu Mic	1367						

5. OBSERVAȚII															
Imobil împrejmuit/ neîmprejmuit				Imobil contestat/ necontestat				Alte observații							
Neîmprejmuit								Intravilan extins							



REGISTRUL CADASTRAL AL IMOBILELOR

ANEXA Nr. 2

UAT Becicherecu Mic
Zonă cooperativizată (Co)

Sector cadastral nr. 2

1. DESCRIEREA IMOBILULUI																
DATE TEREN											DATE CONSTRUCȚII					
Identificator teren	Adresă imobil	Număr cadastral	Nr. CF	Suprafața măsurată	Intravilan / extra.(I/E)	Nr. top.	Nr. tarla	Nr. parcelă	Categorie folosință	Suprafață parcelă	Identificator construcție	Cod grupă destinație	Suprafața construită	Nr. niveluri	Nr. CF	Constr. cu acte (DA/NU)
1368	Intravilan, Str. FREZIEI, Nr.8, Loc. Becicherecu Mic, UAT. Becicherecu Mic, Jud. Timiș	400400	400843	776	I				CC	776						

2. PROPRIETATEA / POSESIA													
Titularul dreptului / posesiei			Proprietar=1 / Posesor=0	Data nașterii / CUI	Domiciliu / Sediu	Cota parte	Identificator entitate asociată	Cotă parte teren UI	Mod de dobândire	Act juridic			Obs. privitoare la proprietar
Nume / Denumire	Inițiala tatălui	Prenume								Tip act	Nr. act / data	Emitent	
GOLBAN		DARINCA	1			1/1	1368		Reconstituire	act administrativ	TP 576001/6 / 17.09.2018	CJSDPT	

3. SARCINI / DEZMEMBRĂMINTE												
Titular			Data nașterii / CUI	Domiciliu / Sediu	Tipul sarcinii sau al dezmembrămintelor dreptului de proprietate	Cota parte	Identificator entitate asociată	Act juridic			Valoare ipotecă	Tip monedă
Nume / Denumire	Inițiala tatălui	Prenume						Tip act	Nr. act / data	Emitent		
-	-	-	-	-	-	-	-	-	-	-	-	-

4. NOTĂRI, PROCESE, INTERDICȚII				
Tipul notării	Tip act	Nr. act/ data	Emitent	Identificator entitate asociată
Se notează nr. de conscriere nou: Freziei, nr. 8	act administrativ	Adeverinta 1310 / 23.02.2022	Primăria Comunei Becicherecu Mic	1368

5. OBSERVAȚII		
Imobil împrejmuit/ neîmprejmuit	Imobil contestat/ necontestat	Alte observații
Neîmprejmuit		Intravilan extins



REGISTRUL CADASTRAL AL IMOBILELOR

ANEXA Nr. 2

UAT Becicherecu Mic
Zonă cooperativizată (Co)

Sector cadastral nr. 2


1. DESCRIEREA IMOBILULUI																
DATE TEREN											DATE CONSTRUCȚII					
Identificator teren	Adresă imobil	Număr cadastral	Nr. CF	Suprafața măsurată	Intravilan / extra.(I/E)	Nr. top.	Nr. tarla	Nr. parcelă	Categorie folosință	Suprafață parcelă	Identificator construcție	Cod grupă destinație	Suprafața construită	Nr. niveluri	Nr. CF	Constr. cu acte (DA/NU)
1369	Intravilan, Str. FREZIEI, Nr.6, Loc. Becicherecu Mic, UAT. Becicherecu Mic, Jud. Timiș	400400	400844	776	I				CC	776	1	CL	170	1	400844-C1	DA

2. PROPRIETATEA / POSESIA															
Titularul dreptului / posesiei			Proprietar=1 / Posesor=0	Data nașterii / CUI	Domiciliu / Sediu	Cota parte	Identificator entitate asociată	Cotă parte teren UI	Mod de dobândire	Act juridic			Obs. privitoare la proprietar		
Nume / Denumire	Inițiala tatălui	Prenume								Tip act	Nr. act / data	Emitent			
CERNEI		ANDREI	1	21.07.1987		1/1	1369		Convenție	act notarial	contract de vanzare aut. sub nr.306 / 18.02.2021	CIUCA-HERDI MARIA-SNEJANA	casatorit,bun propriu		
CERNEI		ANDREI	1	21.07.1987		1/1	C1		Convenție	act notarial	contract de vanzare aut. sub nr.306 / 18.02.2021	CIUCA-HERDI MARIA-SNEJANA	si sotia		
CERNEI		ALEXANDRA	1										bun comun		

3. SARCINI / DEZMEMBRĂMINTE															
Titular			Data nașterii / CUI	Domiciliu / Sediu	Tipul sarcinii sau al dezmembrămintelor dreptului de proprietate	Cota parte	Identificator entitate asociată	Act juridic			Valoare ipotecă	Tip monedă			
Nume / Denumire	Inițiala tatălui	Prenume						Tip act	Nr. act / data	Emitent					
CERNEI		ALEXANDRA			Superficie		1369	act notarial	contract de vanzare aut. sub nr.306 / 18.02.2021	CIUCA-HERDI MARIA-SNEJANA					
BRD - GROUPE SOCIETE GENERALE SA			361579	Loc. Bucuresti Sectorul 1, Bdul. ION MIAHALACHE, Nr.1-7, Jud. Municipiul București	Ipotecă		1369, C1	act notarial	contract de ipoteca imobiliara aut. sub nr.307 / 18.02.2021	CIUCA-HERDI MARIA-SNEJANA	344429	RON			

4. NOTĂRI, PROCESE, INTERDICȚII															
Tipul notării					Tip act	Nr. act / data	Emitent	Identificator entitate asociată							
Interdicție de instrainare, inchiriere, grevare, dezmembrare, alipire, construire, demolare, restructurare, amenajare - BRD - GROUPE SOCIETE GENERALE SA					act notarial	contract de ipoteca imobiliara aut.sub nr.307 / 18.02.2021	CIUCA-HERDI MARIA-SNEJANA	1369, C1							
Se notează nr. de conscriere nou: Freziei, nr. 6					act administrativ	Adeverinta 1310 / 23.02.2022	Primăria Comunei Becicherecu Mic	1369, C1							

5. OBSERVAȚII															
Imobil împrejmuit / neîmprejmuit				Imobil contestat / necontestat				Alte observații							
Împrejmuit								Intravilan extins							



REGISTRUL CADASTRAL AL IMOBILELOR

ANEXA Nr. 2

UAT Becicherecu Mic
Zonă cooperativizată (Co)

Sector cadastral nr. 2

1. DESCRIEREA IMOBILULUI																
DATE TEREN											DATE CONSTRUCȚII					
Identificator teren	Adresă imobil	Număr cadastral	Nr. CF	Suprafața măsurată	Intravilan / extra.(I/E)	Nr. top.	Nr. tarla	Nr. parcelă	Categorie folosință	Suprafață parcelă	Identificator construcție	Cod grupă destinație	Suprafața construită	Nr. niveluri	Nr. CF	Constr. cu acte (DA/NU)
1370	Intravilan, Str. FREZIEI, Nr.4, Loc. Becicherecu Mic, UAT. Becicherecu Mic, Jud. Timiș	400400	400845	776	I				CC	776						

2. PROPRIETATEA / POSESIA													
Titularul dreptului / posesiei			Proprietar=1 / Posesor=0	Data nașterii / CUI	Domiciliu / Sediu	Cota parte	Identificator entitate asociată	Cotă parte teren UI	Mod de dobândire	Act juridic			Obs. privitoare la proprietar
Nume / Denumire	Inițiala tatălui	Prenume								Tip act	Nr. act / data	Emitent	
ANDREI		LEON-GHEORGHE	1	03.09.1991	Loc. Becicherecu Mic, Str. Amurgului, Nr.4, Jud. Timiș	1/1	1370		Convenție	act notarial	802 / 24.03.2017	VLADU ROXANA	necasatorit, bun propriu

3. SARCINI / DEZMEMBRĂMINTE													
Titular			Data nașterii / CUI	Domiciliu / Sediu	Tipul sarcinii sau al dezmembrămintelor dreptului de proprietate	Cota parte	Identificator entitate asociată	Act juridic			Valoare ipotecă	Tip monedă	
Nume / Denumire	Inițiala tatălui	Prenume						Tip act	Nr. act / data	Emitent			
-	-	-	-	-	-	-	-	-	-	-	-	-	-

4. NOTĂRI, PROCESE, INTERDICȚII				
Tipul notării	Tip act	Nr. act/ data	Emitent	Identificator entitate asociată
Se notează nr. de conscriere nou: Freziei, nr. 4	act administrativ	Adeverinta 1310 / 23.02.2022	Primăria Comunei Becicherecu Mic	1370

5. OBSERVAȚII		
Imobil împrejmuit/ neîmprejmuit	Imobil contestat/ necontestat	Alte observații
Neîmprejmuit		Intravilan extins



REGISTRUL CADASTRAL AL IMOBILELOR

ANEXA Nr. 2

UAT Becicherecu Mic
Zonă cooperativizată (Co)

Sector cadastral nr. 2

1. DESCRIEREA IMOBILULUI																
DATE TEREN											DATE CONSTRUCȚII					
Identificator teren	Adresă imobil	Număr cadastral	Nr. CF	Suprafața măsurată	Intravilan / extra.(I/E)	Nr. top.	Nr. tarla	Nr. parcelă	Categorie folosință	Suprafață parcelă	Identificator construcție	Cod grupă destinație	Suprafața construită	Nr. niveluri	Nr. CF	Constr. cu acte (DA/NU)
1371	Intravilan, Str. GLADIOLEI, Nr.2, Loc. Becicherecu Mic, UAT. Becicherecu Mic, Jud. Timiș	400400	400846	500	I				CC	500						

2. PROPRIETATEA / POSESIA															
Titularul dreptului / posesiei			Proprietar=1 / Posesor=0	Data nașterii / CUI	Domiciliu / Sediu	Cota parte	Identificator entitate asociată	Cotă parte teren UI	Mod de dobândire	Act juridic			Obs. privitoare la proprietar		
Nume / Denumire	Inițiala tatălui	Prenume								Tip act	Nr. act / data	Emitent			
UNGUREANU		ELENA	1	04.05.1980		1/1	1371		Convenție	act notarial	345 / 08.02.2017	HERDI MARIA-SNEJANA	necasatorita, bun propriu		

3. SARCINI / DEZMEMBRĂMINTE															
Titular			Data nașterii / CUI	Domiciliu / Sediu	Tipul sarcinii sau al dezmembrămintelor dreptului de proprietate	Cota parte	Identificator entitate asociată	Act juridic			Valoare ipotecă	Tip monedă			
Nume / Denumire	Inițiala tatălui	Prenume						Tip act	Nr. act / data	Emitent					
-	-	-	-	-	-	-	-	-	-	-	-	-	-		

4. NOTĂRI, PROCESE, INTERDICȚII															
Tipul notării						Tip act	Nr. act / data	Emitent	Identificator entitate asociată						
Se notează nr. de conscriere nou: Gladiolei, nr. 2						act administrativ	Adeverinta 1310 / 23.02.2022	Primăria Comunei Becicherecu Mic	1371						

5. OBSERVAȚII															
Imobil împrejmuit/ neîmprejmuit				Imobil contestat/ necontestat				Alte observații							
Neîmprejmuit								Intravilan extins							



REGISTRUL CADASTRAL AL IMOBILELOR

ANEXA Nr. 2

UAT Becicherecu Mic
Zonă cooperativizată (Co)

Sector cadastral nr. 2

1. DESCRIEREA IMOBILULUI																
DATE TEREN											DATE CONSTRUCȚII					
Identificator teren	Adresă imobil	Număr cadastral	Nr. CF	Suprafața măsurată	Intravilan / extra.(I/E)	Nr. top.	Nr. tarla	Nr. parcelă	Categorie folosință	Suprafață parcelă	Identificator construcție	Cod grupă destinație	Suprafața construită	Nr. niveluri	Nr. CF	Constr. cu acte (DA/NU)
1372	Intravilan, Str. GLADIOLEI, Nr.4, Loc. Becicherecu Mic, UAT. Becicherecu Mic, Jud. Timiș	400400	400847	500	I				CC	500						

2. PROPRIETATEA / POSESIA													
Titularul dreptului / posesiei			Proprietar=1 / Posesor=0	Data nașterii / CUI	Domiciliu / Sediu	Cota parte	Identificator entitate asociată	Cotă parte teren UI	Mod de dobândire	Act juridic			Obs. privitoare la proprietar
Nume / Denumire	Inițiala tatălui	Prenume								Tip act	Nr. act / data	Emitent	
URSU		OVIDIU MARIAN	1	17.08.1994		1/1	1372		Convenție	act notarial	contract de vanzare aut. sub nr. 801 / 24.03.2017	VLADU ROXANA	necasatorit, bun propriu

3. SARCINI / DEZMEMBRĂMINTE												
Titular			Data nașterii / CUI	Domiciliu / Sediu	Tipul sarcinii sau al dezmembrămintelor dreptului de proprietate	Cota parte	Identificator entitate asociată	Act juridic			Valoare ipotecă	Tip monedă
Nume / Denumire	Inițiala tatălui	Prenume						Tip act	Nr. act / data	Emitent		
-	-	-	-	-	-	-	-	-	-	-	-	-

4. NOTĂRI, PROCESE, INTERDICȚII				
Tipul notării	Tip act	Nr. act/ data	Emitent	Identificator entitate asociată
Se notează nr. de conscriere nou: Gladiolei, nr. 4	act administrativ	Adeverinta 1310 / 23.02.2022	Primăria Comunei Becicherecu Mic	1372

5. OBSERVAȚII		
Imobil împrejmuit/ neîmprejmuit	Imobil contestat/ necontestat	Alte observații
Neîmprejmuit		Intravilan extins



REGISTRUL CADASTRAL AL IMOBILELOR

ANEXA Nr. 2

UAT Becicherecu Mic
Zonă cooperativizată (Co)

Sector cadastral nr. 2

1. DESCRIEREA IMOBILULUI																
DATE TEREN											DATE CONSTRUCȚII					
Identificator teren	Adresă imobil	Număr cadastral	Nr. CF	Suprafața măsurată	Intravilan / extra.(I/E)	Nr. top.	Nr. tarla	Nr. parcelă	Categorie folosință	Suprafață parcelă	Identificator construcție	Cod grupă destinație	Suprafața construită	Nr. niveluri	Nr. CF	Constr. cu acte (DA/NU)
1373	Intravilan, Str. GLADIOLEI, Nr.6, Loc. Becicherecu Mic, UAT. Becicherecu Mic, Jud. Timiș	400400	400848	500	I				CC	500						

2. PROPRIETATEA / POSESIA													
Titularul dreptului / posesiei			Proprietar=1 / Posesor=0	Data nașterii / CUI	Domiciliu / Sediu	Cota parte	Identificator entitate asociată	Cotă parte teren UI	Mod de dobândire	Act juridic			Obs. privitoare la proprietar
Nume / Denumire	Inițiala tatălui	Prenume								Tip act	Nr. act / data	Emitent	
ANDREI		CONSTANTIN	1	09.05.1993	Loc. Becicherecu Mic, Nr.626, Jud. Timiș	1/1	1373		Convenție	act notarial	800 / 24.03.2017	VLADU ROXANA	necasatorit, bun propriu

3. SARCINI / DEZMEMBRĂMINTE													
Titular			Data nașterii / CUI	Domiciliu / Sediu	Tipul sarcinii sau al dezmembrămintelor dreptului de proprietate	Cota parte	Identificator entitate asociată	Act juridic			Valoare ipotecă	Tip monedă	
Nume / Denumire	Inițiala tatălui	Prenume						Tip act	Nr. act / data	Emitent			
-	-	-	-	-	-	-	-	-	-	-	-	-	-

4. NOTĂRI, PROCESE, INTERDICȚII				
Tipul notării	Tip act	Nr. act/ data	Emitent	Identificator entitate asociată
Se notează nr. de conscriere nou: Gladiolei, nr. 6	act administrativ	Adeverinta 1310 / 23.02.2022	Primăria Comunei Becicherecu Mic	1373

5. OBSERVAȚII		
Imobil împrejmuit/ neîmprejmuit	Imobil contestat/ necontestat	Alte observații
Neîmprejmuit		Intravilan extins



REGISTRUL CADASTRAL AL IMOBILELOR

ANEXA Nr. 2

UAT Becicherecu Mic
Zonă cooperativizată (Co)

Sector cadastral nr. 2

1. DESCRIEREA IMOBILULUI																
DATE TEREN											DATE CONSTRUCȚII					
Identificator teren	Adresă imobil	Număr cadastral	Nr. CF	Suprafața măsurată	Intravilan / extra.(I/E)	Nr. top.	Nr. tarla	Nr. parcelă	Categorie folosință	Suprafață parcelă	Identificator construcție	Cod grupă destinație	Suprafața construită	Nr. niveluri	Nr. CF	Constr. cu acte (DA/NU)
1374	Intravilan, Str. GLADIOLEI, Nr.8, Loc. Becicherecu Mic, UAT. Becicherecu Mic, Jud. Timiș	400400	400849	1531	I				CC	1531						

2. PROPRIETATEA / POSESIA													
Titularul dreptului / posesiei			Proprietar=1 / Posesor=0	Data nașterii / CUI	Domiciliu / Sediu	Cota parte	Identificator entitate asociată	Cotă parte teren UI	Mod de dobândire	Act juridic			Obs. privitoare la proprietar
Nume / Denumire	Inițiala tatălui	Prenume								Tip act	Nr. act / data	Emitent	
COMUNA BECICHERECU MIC			1	99999999999999		1/1	1374		Lege	act administrativ	Hotarare nr. 0 / 01.01.2010	Primăria Comunei Becicherecu Mic	

3. SARCINI / DEZMEMBRĂMINTE													
Titular			Data nașterii / CUI	Domiciliu / Sediu	Tipul sarcinii sau al dezmembrămintelor dreptului de proprietate	Cota parte	Identificator entitate asociată	Act juridic			Valoare ipotecă	Tip monedă	
Nume / Denumire	Inițiala tatălui	Prenume						Tip act	Nr. act / data	Emitent			
-	-	-	-	-	-	-	-	-	-	-	-	-	-

4. NOTĂRI, PROCESE, INTERDICȚII				
Tipul notării	Tip act	Nr. act / data	Emitent	Identificator entitate asociată
Se notează nr. de conscriere nou: Gladiolei, nr. 8	act administrativ	Adeverinta 1310 / 23.02.2022	Primăria Comunei Becicherecu Mic	1374

5. OBSERVAȚII		
Imobil împrejmuit / neîmprejmuit	Imobil contestat / necontestat	Alte observații
Neîmprejmuit		TEREN PENTRU ZONA VERDE IN INTRAVILAN EXTINS



REGISTRUL CADASTRAL AL IMOBILELOR

ANEXA Nr. 2

UAT Becicherecu Mic
Zonă cooperativizată (Co)

Sector cadastral nr. 2

1. DESCRIEREA IMOBILULUI																
DATE TEREN											DATE CONSTRUCȚII					
Identificator teren	Adresă imobil	Număr cadastral	Nr. CF	Suprafața măsurată	Intravilan / extra.(I/E)	Nr. top.	Nr. tarla	Nr. parcelă	Categorie folosință	Suprafață parcelă	Identificator construcție	Cod grupă destinație	Suprafața construită	Nr. niveluri	Nr. CF	Constr. cu acte (DA/NU)
1375	Intravilan, Loc. Becicherecu Mic, UAT. Becicherecu Mic, Jud. Timiș	400400	400850	1183	I				CC	1183						

2. PROPRIETATEA / POSESIA															
Titularul dreptului / posesiei			Proprietar=1 / Posesor=0	Data nașterii / CUI	Domiciliu / Sediul	Cota parte	Identificator entitate asociată	Cotă parte teren UI	Mod de dobândire	Act juridic			Obs. privitoare la proprietar		
Nume / Denumire	Inițiala tatălui	Prenume								Tip act	Nr. act / data	Emitent			
COMUNA BECICHERECU MIC			1	99999999999999		1/1	1375		Lege	act administrativ	Hotarare nr. 0 / 01.01.2010	Primăria Comunei Becicherecu Mic			

3. SARCINI / DEZMEMBRĂMINTE															
Titular			Data nașterii / CUI	Domiciliu / Sediul	Tipul sarcinii sau al dezmembrămintelor dreptului de proprietate	Cota parte	Identificator entitate asociată	Act juridic			Valoare ipotecă	Tip monedă			
Nume / Denumire	Inițiala tatălui	Prenume						Tip act	Nr. act / data	Emitent					
-	-	-	-	-	-	-	-	-	-	-	-	-	-		

4. NOTĂRI, PROCESE, INTERDICȚII															
Tipul notării						Tip act		Nr. act / data		Emitent			Identificator entitate asociată		
-						-		-		-			-		

5. OBSERVAȚII															
Imobil împrejmuit / neîmprejmuit				Imobil contestat / necontestat				Alte observații							
Neîmprejmuit								TEREN PENTRU ZONA VERDE IN INTRAVILAN EXTINS							



REGISTRUL CADASTRAL AL IMOBILELOR

ANEXA Nr. 2

UAT Becicherecu Mic
Zonă cooperativizată (Co)

Sector cadastral nr. 2

1. DESCRIEREA IMOBILULUI																
DATE TEREN											DATE CONSTRUCȚII					
Identificator teren	Adresă imobil	Număr cadastral	Nr. CF	Suprafața măsurată	Intravilan / extra.(I/E)	Nr. top.	Nr. tarla	Nr. parcelă	Categorie folosință	Suprafață parcelă	Identificator construcție	Cod grupă destinație	Suprafața construită	Nr. niveluri	Nr. CF	Constr. cu acte (DA/NU)
1376	Intravilan, Loc. Becicherecu Mic, UAT. Becicherecu Mic, Jud. Timiș	400400	400888	29134	I				CC	29134						

2. PROPRIETATEA / POSESIA													
Titularul dreptului / posesiei			Proprietar=1 / Posesor=0	Data nașterii / CUI	Domiciliu / Sediu	Cota parte	Identificator entitate asociată	Cotă parte teren UI	Mod de dobândire	Act juridic			Obs. privitoare la proprietar
Nume / Denumire	Inițiala tatălui	Prenume								Tip act	Nr. act / data	Emitent	
COMUNA BECICHERECU MIC			1	9999999999999		1/1	1376		Lege	act administrativ	Hotarare nr. 0 / 01.01.2010	Primăria Comunei Becicherecu Mic	domeniul public
CONSILIUL LOCAL BECICHERECU MIC			0	9999999999999			1376			act administrativ	HCL nr.26 / 03.02.2020	CONS LOC AL COM BECICHERECU MIC	

3. SARCINI / DEZMEMBRĂMINTE												
Titular			Data nașterii / CUI	Domiciliu / Sediu	Tipul sarcinii sau al dezmembrămintelor dreptului de proprietate	Cota parte	Identificator entitate asociată	Act juridic			Valoare ipotecă	Tip monedă
Nume / Denumire	Inițiala tatălui	Prenume						Tip act	Nr. act / data	Emitent		
-	-	-	-	-	-	-	-	-	-	-	-	-

4. NOTĂRI, PROCESE, INTERDICȚII				
Tipul notării	Tip act	Nr. act/ data	Emitent	Identificator entitate asociată
-	-	-	-	-

5. OBSERVAȚII		
Imobil împrejmuit/ neîmprejmuit	Imobil contestat/ necontestat	Alte observații
Neîmprejmuit		TEREN PENTRU CAI DE COMUNICATII INTRAVILAN EXTINS



REGISTRUL CADASTRAL AL IMOBILELOR

ANEXA Nr. 2

UAT Becicherecu Mic
Zonă cooperativizată (Co)

Sector cadastral nr. 2

1. DESCRIEREA IMOBILULUI																
DATE TEREN											DATE CONSTRUCȚII					
Identificator teren	Adresă imobil	Număr cadastral	Nr. CF	Suprafața măsurată	Intravilan / extra.(I/E)	Nr. top.	Nr. tarla	Nr. parcelă	Categorie folosință	Suprafață parcelă	Identificator construcție	Cod grupă destinație	Suprafața construită	Nr. niveluri	Nr. CF	Constr. cu acte (DA/NU)
1377	Intravilan, Loc. Becicherecu Mic, UAT. Becicherecu Mic, Jud. Timiș	400400	400851	776	I				CC	776						

2. PROPRIETATEA / POSESIA															
Titularul dreptului / posesiei			Proprietar=1 / Posesor=0	Data nașterii / CUI	Domiciliu / Sediul	Cota parte	Identificator entitate asociată	Cotă parte teren UI	Mod de dobândire	Act juridic			Obs. privitoare la proprietar		
Nume / Denumire	Inițiala tatălui	Prenume								Tip act	Nr. act / data	Emitent			
COMUNA BECICHERECU MIC			1	99999999999999		1/1	1377		Lege	act administrativ	Hotarare nr. 0 / 01.01.2010	Primăria Comunei Becicherecu Mic			

3. SARCINI / DEZMEMBRĂMINTE															
Titular			Data nașterii / CUI	Domiciliu / Sediul	Tipul sarcinii sau al dezmembrămintelor dreptului de proprietate	Cota parte	Identificator entitate asociată	Act juridic			Valoare ipotecă	Tip monedă			
Nume / Denumire	Inițiala tatălui	Prenume						Tip act	Nr. act / data	Emitent					
-	-	-	-	-	-	-	-	-	-	-	-	-	-		

4. NOTĂRI, PROCESE, INTERDICȚII															
Tipul notării						Tip act		Nr. act / data		Emitent			Identificator entitate asociată		
-						-		-		-			-		

5. OBSERVAȚII															
Imobil împrejmuit / neîmprejmuit				Imobil contestat / necontestat				Alte observații							
Neîmprejmuit								TEREN PENTRU ZONA VERDE IN INTRAVILAN EXTINS							



REGISTRUL CADASTRAL AL IMOBILELOR

ANEXA Nr. 2

UAT Becicherecu Mic
Zonă cooperativizată (Co)

Sector cadastral nr. 2

1. DESCRIEREA IMOBILULUI																
DATE TEREN											DATE CONSTRUCȚII					
Identificator teren	Adresă imobil	Număr cadastral	Nr. CF	Suprafața măsurată	Intravilan / extra.(I/E)	Nr. top.	Nr. tarla	Nr. parcelă	Categorie folosință	Suprafață parcelă	Identificator construcție	Cod grupă destinație	Suprafața construită	Nr. niveluri	Nr. CF	Constr. cu acte (DA/NU)
1378	Intravilan, Str. BRANDUSEI, Nr.6, Loc. Becicherecu Mic, UAT. Becicherecu Mic, Jud. Timiș	400400	400860	500	I				CC	500						

2. PROPRIETATEA / POSESIA													
Titularul dreptului / posesiei			Proprietar=1 / Posesor=0	Data nașterii / CUI	Domiciliu / Sediul	Cota parte	Identificator entitate asociată	Cotă parte teren UI	Mod de dobândire	Act juridic			Obs. privitoare la proprietar
Nume / Denumire	Inițiala tatălui	Prenume								Tip act	Nr. act / data	Emitent	
BOTEZ		CRISTIAN PAUL	1	29.09.1980	Loc. Becicherecu Mic, Nr.268, Jud. Timiș	1/1	1378	Convenție	act notarial	contract de vanzare aut. sub nr.96 / 11.02.2021	FLOREA AMELIA-CASIA	si sotia	
BOTEZ		LAVINIA-ANAMARIA	1	31.12.1983	Loc. Becicherecu Mic, Str. IZVORULUI, Nr.18, Jud. Timiș							bun comun	

3. SARCINI / DEZMEMBRĂMINTE													
Titular			Data nașterii / CUI	Domiciliu / Sediul	Tipul sarcinii sau al dezmembrămintelor dreptului de proprietate	Cota parte	Identificator entitate asociată	Act juridic			Valoare ipotecă	Tip monedă	
Nume / Denumire	Inițiala tatălui	Prenume						Tip act	Nr. act / data	Emitent			
-	-	-	-	-	-	-	-	-	-	-	-	-	

4. NOTĂRI, PROCESE, INTERDICȚII				
Tipul notării	Tip act	Nr. act/ data	Emitent	Identificator entitate asociată
Se notează nr. de conscriere nou: Str. Brandusei, nr. 6	act administrativ	Adeverinta 1310 / 23.02.2022	Primăria Comunei Becicherecu Mic	1378

5. OBSERVAȚII		
Imobil împrejmuit/ neîmprejmuit	Imobil contestat/ necontestat	Alte observații
Neîmprejmuit		Intravilan extins



REGISTRUL CADASTRAL AL IMOBILELOR

ANEXA Nr. 2

UAT Becicherecu Mic
Zonă cooperativizată (Co)

Sector cadastral nr. 2

1. DESCRIEREA IMOBILULUI																
DATE TEREN											DATE CONSTRUCȚII					
Identificator teren	Adresă imobil	Număr cadastral	Nr. CF	Suprafața măsurată	Intravilan / extra.(I/E)	Nr. top.	Nr. tarla	Nr. parcelă	Categorie folosință	Suprafață parcelă	Identificator construcție	Cod grupă destinație	Suprafața construită	Nr. niveluri	Nr. CF	Constr. cu acte (DA/NU)
1379	Intravilan, Str. ANEMONEI, Nr.9, Loc. Becicherecu Mic, UAT. Becicherecu Mic, Jud. Timiș	400400	400859	500	I				CC	500						

2. PROPRIETATEA / POSESIA													
Titularul dreptului / posesiei			Proprietar=1 / Posesor=0	Data nașterii / CUI	Domiciliu / Sediul	Cota parte	Identificator entitate asociată	Cotă parte teren UI	Mod de dobândire	Act juridic			Obs. privitoare la proprietar
Nume / Denumire	Inițiala tatălui	Prenume								Tip act	Nr. act / data	Emitent	
CIRCIUMARU		EUGENIA	1	19.01.1969	Romania, Jud. TIMIS, Loc. Timisoara, Str. Int. Sepia, Nr. Postal 8, Sc. A, Et. 3, Ap. 8	1/1	1379		Convenție	act notarial	contract de vanzare autentificat sub nr.1531 / 25.10.2012	NP CLAIICI ANA VALENTINA	si sotul
CIRCIUMARU		PETRISOR	1	26.02.1967									bun comun

3. SARCINI / DEZMEMBRĂMINTE													
Titular			Data nașterii / CUI	Domiciliu / Sediul	Tipul sarcinii sau al dezmembrămintelor dreptului de proprietate	Cota parte	Identificator entitate asociată	Act juridic			Valoare ipotecă	Tip monedă	
Nume / Denumire	Inițiala tatălui	Prenume						Tip act	Nr. act / data	Emitent			
-	-	-	-	-	-	-	-	-	-	-	-	-	-

4. NOTĂRI, PROCESE, INTERDICȚII				
Tipul notării	Tip act	Nr. act/ data	Emitent	Identificator entitate asociată
Se notează nr. de conșcriere nou: Anemonei, nr. 9	act administrativ	Adeverinta 1310 / 23.02.2022	Primăria Comunei Becicherecu Mic	1379

5. OBSERVAȚII		
Imobil împrejmuit/ neîmprejmuit	Imobil contestat/ necontestat	Alte observații
Neîmprejmuit		Intravilan extins



REGISTRUL CADASTRAL AL IMOBILELOR

ANEXA Nr. 2

UAT Becicherecu Mic
Zonă cooperativizată (Co)

Sector cadastral nr. 2

1. DESCRIEREA IMOBILULUI																
DATE TEREN											DATE CONSTRUCȚII					
Identificator teren	Adresă imobil	Număr cadastral	Nr. CF	Suprafața măsurată	Intravilan / extra.(I/E)	Nr. top.	Nr. tarla	Nr. parcelă	Categorie folosință	Suprafață parcelă	Identificator construcție	Cod grupă destinație	Suprafața construită	Nr. niveluri	Nr. CF	Constr. cu acte (DA/NU)
1380	Intravilan, Str. ANEMONEI, Nr.7, Loc. Becicherecu Mic, UAT. Becicherecu Mic, Jud. Timiș	400400	400858	499	I				CC	499						

2. PROPRIETATEA / POSESIA													
Titularul dreptului / posesiei			Proprietar=1 / Posesor=0	Data nașterii / CUI	Domiciliu / Sediul	Cota parte	Identificator entitate asociată	Cotă parte teren UI	Mod de dobândire	Act juridic			Obs. privitoare la proprietar
Nume / Denumire	Inițiala tatălui	Prenume								Tip act	Nr. act / data	Emitent	
STOCHITA		ELEONORA	1	11.06.1972									casatorita cu
STOCHITA		ION	1		Loc.GALATENI Jud. TELEORMAN	1/1	1380		Convenție	act notarial	1468 / 10.10.2012	CLAICI ANA VALENTINA	bun comun

3. SARCINI / DEZMEMBRĂMINTE													
Titular			Data nașterii / CUI	Domiciliu / Sediul	Tipul sarcinii sau al dezmembrămintelor dreptului de proprietate	Cota parte	Identificator entitate asociată	Act juridic			Valoare ipotecă	Tip monedă	
Nume / Denumire	Inițiala tatălui	Prenume						Tip act	Nr. act / data	Emitent			
-	-	-	-	-	-	-	-	-	-	-	-	-	-

4. NOTĂRI, PROCESE, INTERDICȚII				
Tipul notării	Tip act	Nr. act/ data	Emitent	Identificator entitate asociată
Se notează nr. de conscriere nou: Anemonei, nr. 7	act administrativ	Adeverinta 1310 / 23.02.2022	Primăria Comunei Becicherecu Mic	1380

5. OBSERVAȚII		
Imobil împrejmuit/ neîmprejmuit	Imobil contestat/ necontestat	Alte observații
Neîmprejmuit		Intravilan extins



REGISTRUL CADASTRAL AL IMOBILELOR

ANEXA Nr. 2

UAT Becicherecu Mic
Zonă cooperativizată (Co)

Sector cadastral nr. 2

1. DESCRIEREA IMOBILULUI																
DATE TEREN											DATE CONSTRUCȚII					
Identificator teren	Adresă imobil	Număr cadastral	Nr. CF	Suprafața măsurată	Intravilan / extra.(I/E)	Nr. top.	Nr. tarla	Nr. parcelă	Categorie folosință	Suprafață parcelă	Identificator construcție	Cod grupă destinație	Suprafața construită	Nr. niveluri	Nr. CF	Constr. cu acte (DA/NU)
1381	Intravilan, Str. ANEMONEI, Nr.5, Loc. Becicherecu Mic, UAT. Becicherecu Mic, Jud. Timiș	400400	400857	500	I				CC	500	1	CL	75	2	400857-C1	DA

2. PROPRIETATEA / POSESIA													
Titularul dreptului / posesiei			Proprietar=1 / Posesor=0	Data nașterii / CUI	Domiciliu / Sediul	Cota parte	Identificator entitate asociată	Cotă parte teren UI	Mod de dobândire	Act juridic			Obs. privitoare la proprietar
Nume / Denumire	Inițiala tatălui	Prenume								Tip act	Nr. act / data	Emitent	
SALCU		IOAN	1	30.01.1978	Loc. Becicherecu Mic, Nr.542, Jud. Timiș	1/1	C1	Construire	act administrativ	certificat 2848 / 14.03.2018	PRIMARIA COMUNEI BECICHERECU MIC		si sotia
SALCU		ANA-MARIA	1	22.09.1982	Loc. Becicherecu Mic, Nr.543, Jud. Timiș								bun comun
SALCU		IOAN	1	30.01.1978	Loc. Becicherecu Mic, Nr.542, Jud. Timiș	1/1	1381	Convenție	act notarial	2669 / 23.10.2018	HERDI MARIA-SNEJANA		si sotia
SALCU		ANA-MARIA	1	22.09.1982	Loc. Becicherecu Mic, Nr.543, Jud. Timiș								bun comun

3. SARCINI / DEZMEMBRĂMINTE												
Titular			Data nașterii / CUI	Domiciliu / Sediul	Tipul sarcinii sau al dezmembrămintelor dreptului de proprietate	Cota parte	Identificator entitate asociată	Act juridic			Valoare ipotecă	Tip monedă
Nume / Denumire	Inițiala tatălui	Prenume						Tip act	Nr. act / data	Emitent		
-	-	-	-	-	-	-	-	-	-	-	-	-

4. NOTĂRI, PROCESE, INTERDICȚII				
Tipul notării	Tip act	Nr. act / data	Emitent	Identificator entitate asociată
Se notează nr. de conscriere nou: Anemonei, nr. 5	act administrativ	Adeverinta 1310 / 23.02.2022	Primăria Comunei Becicherecu Mic	1381, C1

5. OBSERVAȚII		
Imobil împrejmuit / neîmprejmuit	Imobil contestat / necontestat	Alte observații
Neîmprejmuit		Intravilan extins



REGISTRUL CADASTRAL AL IMOBILELOR

ANEXA Nr. 2

UAT Becicherecu Mic
Zonă cooperativizată (Co)

Sector cadastral nr. 2

1. DESCRIEREA IMOBILULUI																
DATE TEREN											DATE CONSTRUCȚII					
Identificator teren	Adresă imobil	Număr cadastral	Nr. CF	Suprafața măsurată	Intravilan / extra.(I/E)	Nr. top.	Nr. tarla	Nr. parcelă	Categorie folosință	Suprafață parcelă	Identificator construcție	Cod grupă destinație	Suprafața construită	Nr. niveluri	Nr. CF	Constr. cu acte (DA/NU)
1382	Intravilan, Str. ANEMONEI, Nr.3, Loc. Becicherecu Mic, UAT. Becicherecu Mic, Jud. Timiș	400400	400856	499	I				CC	499						

2. PROPRIETATEA / POSESIA													
Titularul dreptului / posesiei			Proprietar=1 / Posesor=0	Data nașterii / CUI	Domiciliu / Sediul	Cota parte	Identificator entitate asociată	Cotă parte teren UI	Mod de dobândire	Act juridic			Obs. privitoare la proprietar
Nume / Denumire	Inițiala tatălui	Prenume								Tip act	Nr. act / data	Emitent	
CORJUC		IULIAN-NARCIS	1	11.07.1990		1/1	1382		Convenție	act notarial	718 / 03.07.2013	N.P.SICA MARIUS ALEXANDRU	si
CORJUC		ANA	1	18.11.1993									bun comun

3. SARCINI / DEZMEMBRĂMINTE													
Titular			Data nașterii / CUI	Domiciliu / Sediul	Tipul sarcinii sau al dezmembrămintelor dreptului de proprietate	Cota parte	Identificator entitate asociată	Act juridic			Valoare ipotecă	Tip monedă	
Nume / Denumire	Inițiala tatălui	Prenume						Tip act	Nr. act / data	Emitent			
-	-	-	-	-	-	-	-	-	-	-	-	-	-

4. NOTĂRI, PROCESE, INTERDICȚII				
Tipul notării	Tip act	Nr. act/ data	Emitent	Identificator entitate asociată
Se notează nr. de conscriere nou: Anemonei, nr. 3	act administrativ	Adeverinta 1310 / 23.02.2022	Primăria Comunei Becicherecu Mic	1382

5. OBSERVAȚII		
Imobil împrejmuit/ neîmprejmuit	Imobil contestat/ necontestat	Alte observații
Neîmprejmuit		Intravilan extins



REGISTRUL CADASTRAL AL IMOBILELOR

ANEXA Nr. 2

UAT Becicherecu Mic
Zonă cooperativizată (Co)

Sector cadastral nr. 2

1. DESCRIEREA IMOBILULUI																
DATE TEREN											DATE CONSTRUCȚII					
Identificator teren	Adresă imobil	Număr cadastral	Nr. CF	Suprafața măsurată	Intravilan / extra.(I/E)	Nr. top.	Nr. tarla	Nr. parcelă	Categorie folosință	Suprafață parcelă	Identificator construcție	Cod grupă destinație	Suprafața construită	Nr. niveluri	Nr. CF	Constr. cu acte (DA/NU)
1383	Intravilan, Str. ANEMONEI, Nr.1, Loc. Becicherecu Mic, UAT. Becicherecu Mic, Jud. Timiș	400400	400855	500	I				CC	500	1	CL	161	1	400855-C1	DA

2. PROPRIETATEA / POSESIA													
Titularul dreptului / posesiei			Proprietar=1 / Posesor=0	Data nașterii / CUI	Domiciliu / Sediul	Cota parte	Identificator entitate asociată	Cotă parte teren UI	Mod de dobândire	Act juridic			Obs. privitoare la proprietar
Nume / Denumire	Inițiala tatălui	Prenume								Tip act	Nr. act / data	Emitent	
TÂNTĂ		CRISTIAN	1			1/1	1383		Convenție	act notarial	1436 / 19.07.2013	MICULESCU DANUT DORIN	necăsătorit, bun propriu
ȚÂNTĂ		CRISTIAN	1	09.05.1987	Loc. Timisoara, Str. CONSTANTIN STERE, Nr.10A, Bl.7, Ap.2, Jud. Timiș	1/1	C1		Construire	act administrativ	4109 / 30.06.2020	PRIMARIA COMUNEI BECICHERECU MIC	

3. SARCINI / DEZMEMBRĂMINTE													
Titular			Data nașterii / CUI	Domiciliu / Sediul	Tipul sarcinii sau al dezmembrămintelor dreptului de proprietate	Cota parte	Identificator entitate asociată	Act juridic			Valoare ipotecă	Tip monedă	
Nume / Denumire	Inițiala tatălui	Prenume						Tip act	Nr. act / data	Emitent			
-	-	-	-	-	-	-	-	-	-	-	-	-	-

4. NOTĂRI, PROCESE, INTERDICȚII				
Tipul notării	Tip act	Nr. act/ data	Emitent	Identificator entitate asociată
-	-	-	-	-

5. OBSERVAȚII		
Imobil împrejmuit/ neîmprejmuit	Imobil contestat/ necontestat	Alte observații
Împrejmuit		Intravilan extins



REGISTRUL CADASTRAL AL IMOBILELOR

ANEXA Nr. 2

UAT Becicherecu Mic
Zonă cooperativizată (Co)

Sector cadastral nr. 2

1. DESCRIEREA IMOBILULUI																
DATE TEREN											DATE CONSTRUCȚII					
Identificator teren	Adresă imobil	Număr cadastral	Nr. CF	Suprafața măsurată	Intravilan / extra.(I/E)	Nr. top.	Nr. tarla	Nr. parcelă	Categorie folosință	Suprafață parcelă	Identificator construcție	Cod grupă destinație	Suprafața construită	Nr. niveluri	Nr. CF	Constr. cu acte (DA/NU)
1384	Intravilan, Str. IZVORULUI, Nr.33, Loc. Becicherecu Mic, UAT. Becicherecu Mic, Jud. Timiș	400400	400854	500	I				CC	500	1	CL	125	2	400854-C1	DA

2. PROPRIETATEA / POSESIA													
Titularul dreptului / posesiei			Proprietar=1 / Posesor=0	Data nașterii / CUI	Domiciliu / Sediul	Cota parte	Identificator entitate asociată	Cotă parte teren UI	Mod de dobândire	Act juridic			Obs. privitoare la proprietar
Nume / Denumire	Inițiala tatălui	Prenume								Tip act	Nr. act / data	Emitent	
ARDELEAN		GABRIEL-STELIAN	1	02.04.1978	Loc. Timisoara, Str. DR ALEXANDRU MARTHA, Nr.4, Et.3, Ap.83, Jud. Timiș	1/1	1384		Convenție	act notarial	contract de vanzare-cumparare autentificat sub nr.1554 / 04.11.2010	NP SICA MARIUS ALEXANDRU	necasatorit, bun propriu
ARDELEAN		GABRIEL-STELIAN	1	02.04.1978		1/1	C1		Construire	act administrativ	1824 / 28.02.2018	PRIMARIA COMUNEI BECICHERECU MIC	

3. SARCINI / DEZMEMBRĂMINTE												
Titular			Data nașterii / CUI	Domiciliu / Sediul	Tipul sarcinii sau al dezmembrămintelor dreptului de proprietate	Cota parte	Identificator entitate asociată	Act juridic			Valoare ipotecă	Tip monedă
Nume / Denumire	Inițiala tatălui	Prenume						Tip act	Nr. act / data	Emitent		
-	-	-	-	-	-	-	-	-	-	-	-	-

4. NOTĂRI, PROCESE, INTERDICȚII				
Tipul notării	Tip act	Nr. act/ data	Emitent	Identificator entitate asociată
-	-	-	-	-

5. OBSERVAȚII	
Imobil împrejmuit/ neîmprejmuit	Imobil contestat/ necontestat
Împrejmuit	



REGISTRUL CADASTRAL AL IMOBILELOR

ANEXA Nr. 2

UAT Becicherecu Mic
Zonă cooperativizată (Co)

Sector cadastral nr. 2

1. DESCRIEREA IMOBILULUI																
DATE TEREN											DATE CONSTRUCȚII					
Identificator teren	Adresă imobil	Număr cadastral	Nr. CF	Suprafața măsurată	Intravilan / extra.(I/E)	Nr. top.	Nr. tarla	Nr. parcelă	Categorie folosință	Suprafață parcelă	Identificator construcție	Cod grupă destinație	Suprafața construită	Nr. niveluri	Nr. CF	Constr. cu acte (DA/NU)
1385	Intravilan, Str. IZVORULUI, Nr.31, Loc. Becicherecu Mic, UAT. Becicherecu Mic, Jud. Timiș	400400	400853	499	I				CC	499	1	CL	125	2	400853-C1	DA

2. PROPRIETATEA / POSESIA													
Titularul dreptului / posesiei			Proprietar=1 / Posesor=0	Data nașterii / CUI	Domiciliu / Sediul	Cota parte	Identificator entitate asociată	Cotă parte teren UI	Mod de dobândire	Act juridic			Obs. privitoare la proprietar
Nume / Denumire	Inițiala tatălui	Prenume								Tip act	Nr. act / data	Emitent	
TUDOR		FABIAN	1	01.05.1992	Jud: Neidentifica	1/1	1385		Convenție	act notarial	Contract de vanzare nr 888 / 17.09.2015	Np SICA MARIUS ALEXANDRU	casatorit cu
TUDOR		CLAUDIA	1	27.03.1991	Jud: Neidentifica								bun comun
TUDOR		FABIAN	1	01.05.1992	Loc. Oprisor, Jud. Mehedinți	1/1	C1		Construire	act administrativ	5691 / 30.07.2019	PRIMARIA COMUNEI BECICHERECU MIC	si sotia
TUDOR		CLAUDIA	1	27.03.1991	Loc. Borsa, Str. STINILOR, Nr.2A, Jud. Maramureș								

3. SARCINI / DEZMEMBRĂMINTE												
Titular			Data nașterii / CUI	Domiciliu / Sediul	Tipul sarcinii sau al dezmembrămintelor dreptului de proprietate	Cota parte	Identificator entitate asociată	Act juridic			Valoare ipotecă	Tip monedă
Nume / Denumire	Inițiala tatălui	Prenume						Tip act	Nr. act / data	Emitent		
-	-	-	-	-	-	-	-	-	-	-	-	-

4. NOTĂRI, PROCESE, INTERDICȚII				
Tipul notării	Tip act	Nr. act/ data	Emitent	Identificator entitate asociată
-	-	-	-	-

5. OBSERVAȚII	
Imobil împrejmuit/ neîmprejmuit	Imobil contestat/ necontestat
Împrejmuit	



REGISTRUL CADASTRAL AL IMOBILELOR

ANEXA Nr. 2

UAT Becicherecu Mic
Zonă cooperativizată (Co)

Sector cadastral nr. 2

1. DESCRIEREA IMOBILULUI																
DATE TEREN											DATE CONSTRUCȚII					
Identificator teren	Adresă imobil	Număr cadastral	Nr. CF	Suprafața măsurată	Intravilan / extra.(I/E)	Nr. top.	Nr. tarla	Nr. parcelă	Categorie folosință	Suprafață parcelă	Identificator construcție	Cod grupă destinație	Suprafața construită	Nr. niveluri	Nr. CF	Constr. cu acte (DA/NU)
1386	Intravilan, Str. IZVORULUI, Nr.29, Loc. Becicherecu Mic, UAT. Becicherecu Mic, Jud. Timiș	400400	400852	499	I				CC	499	1	CL	71	1	400852-C1	DA
											2	CA	24	1	400852-C2	DA

2. PROPRIETATEA / POSESIA													
Titularul dreptului / posesiei			Proprietar=1 / Posesor=0	Data nașterii / CUI	Domiciliu / Sediu	Cota parte	Identificator entitate asociată	Cotă parte teren UI	Mod de dobândire	Act juridic			Obs. privitoare la proprietar
Nume / Denumire	Inițiala tatălui	Prenume								Tip act	Nr. act / data	Emitent	
BUZA		ALEXANDRU-GABRIEL	1	13.01.1989	Loc. Alba Iulia, Bdul. TRANSILVANIEI, Nr.21, Bl.14, Sc.A, Et.3, Ap.15, Jud. Alba	1/2	1386, C1, C2		Convenție	act notarial	contract de vanzare aut. sub nr.1315 / 14.06.2019	RADULESCU AURORA CARMEN	necasatorit,bun propriu
SÎRBU		ANGELA-ELISABETA	1	10.06.1991	Loc. Pecinisca, Nr.72, Jud. Caraș-Severin	1/2	1386, C1, C2		Convenție	act notarial	contract de vanzare aut. sub nr.1315 / 14.06.2019	RADULESCU AURORA CARMEN	necasatorita,bun propriu

3. SARCINI / DEZMEMBRĂMINTE													
Titular			Data nașterii / CUI	Domiciliu / Sediu	Tipul sarcinii sau al dezmembrămintelor dreptului de proprietate	Cota parte	Identificator entitate asociată	Act juridic			Valoare ipotecă	Tip monedă	
Nume / Denumire	Inițiala tatălui	Prenume						Tip act	Nr. act / data	Emitent			
ALPHA BANK ROMANIA SA			5062063	Loc. Bucuresti Sectorul 6, Bdul. BULEVADRUL IULIU MANIU, Nr.197, Jud. Municipiul București	Ipotecă		1386, C1, C2	act notarial	contract de ipoteca imobiliara aut. sub nr.1316 / 14.06.2019	RADULESCU AURORA CARMEN	157000	RON	

4. NOTĂRI, PROCESE, INTERDICȚII				
Tipul notării	Tip act	Nr. act/ data	Emitent	Identificator entitate asociată
Interdicție de grevare cu sarcini si/sau servituti - ALPHA BANK ROMANIA SA	act notarial	contract de ipoteca imobiliara aut.sub nr.1316 / 14.06.2019	RADULESCU AURORA CARMEN	1386, C1, C2

5. OBSERVAȚII	
Imobil împrejmuit/ neîmprejmuit	Imobil contestat/ necontestat
Împrejmuit	



REGISTRUL CADASTRAL AL IMOBILELOR

ANEXA Nr. 2

UAT Becicherecu Mic
Zonă cooperativizată (Co)

Sector cadastral nr. 2

1. DESCRIEREA IMOBILULUI																
DATE TEREN											DATE CONSTRUCȚII					
Identificator teren	Adresă imobil	Număr cadastral	Nr. CF	Suprafața măsurată	Intravilan / extra.(I/E)	Nr. top.	Nr. tarla	Nr. parcelă	Categorie folosință	Suprafață parcelă	Identificator construcție	Cod grupă destinație	Suprafața construită	Nr. niveluri	Nr. CF	Constr. cu acte (DA/NU)
1387	Intravilan, Str. BRANDUSEI, Nr.4, Loc. Becicherecu Mic, UAT. Becicherecu Mic, Jud. Timiș	400400	400861	500	I				CC	500	1	CL	71	1	400861-C1	DA

2. PROPRIETATEA / POSESIA													
Titularul dreptului / posesiei			Proprietar=1 / Posesor=0	Data nașterii / CUI	Domiciliu / Sediul	Cota parte	Identificator entitate asociată	Cotă parte teren UI	Mod de dobândire	Act juridic			Obs. privitoare la proprietar
Nume / Denumire	Inițiala tatălui	Prenume								Tip act	Nr. act / data	Emitent	
CIUREA		LOREDANA ALEXANDRA	1	31.08.1992	Romania, Jud. TIMIS, Loc. Dudeștii Noi, Str. VIILOR, Nr. Postal 65	1/1	1387		Convenție	act notarial	contract de vanzare aut. sub nr.1506 / 21.12.2015	RUSU CAMELIA DOMNICA	si sotul
CIUREA		DANIEL - MIRCEA	1	05.09.1986	Jud: Neidentifica								bun comun
CIUREA		LOREDANA ALEXANDRA	1	31.08.1992	Romania, Jud. TIMIS, Loc. Dudeștii Noi, Str. VIILOR, Nr. Postal 65	1/1	C1		Construire	act administrativ	Adeverinta 1310 / 23.02.2022	Primăria Comunei Becicherecu Mic	si sotul
CIUREA		DANIEL - MIRCEA	1	05.09.1986	Jud: Neidentifica								bun comun

3. SARCINI / DEZMEMBRĂMINTE													
Titular			Data nașterii / CUI	Domiciliu / Sediul	Tipul sarcinii sau al dezmembrămintelor dreptului de proprietate	Cota parte	Identificator entitate asociată	Act juridic			Valoare ipotecă	Tip monedă	
Nume / Denumire	Inițiala tatălui	Prenume						Tip act	Nr. act / data	Emitent			
-	-	-	-	-	-	-	-	-	-	-	-	-	-

4. NOTĂRI, PROCESE, INTERDICȚII				
Tipul notării	Tip act	Nr. act/ data	Emitent	Identificator entitate asociată
Se notează nr. de conscriere nou: Brandusei, nr. 4	act administrativ	Adeverinta 1310 / 23.02.2022	Primăria Comunei Becicherecu Mic	1387, C1

5. OBSERVAȚII	
Imobil împrejmuit/ neîmprejmuit	Imobil contestat/ necontestat
Parțial împrejmuit	



REGISTRUL CADASTRAL AL IMOBILELOR

ANEXA Nr. 2

UAT Becicherecu Mic
Zonă cooperativizată (Co)

Sector cadastral nr. 2


1. DESCRIEREA IMOBILULUI																
DATE TEREN											DATE CONSTRUCȚII					
Identificator teren	Adresă imobil	Număr cadastral	Nr. CF	Suprafața măsurată	Intravilan / extra.(I/E)	Nr. top.	Nr. tarla	Nr. parcelă	Categorie folosință	Suprafață parcelă	Identificator construcție	Cod grupă destinație	Suprafața construită	Nr. niveluri	Nr. CF	Constr. cu acte (DA/NU)
1388	Intravilan, Str. BRANDUSEI, Nr.2, Loc. Becicherecu Mic, UAT. Becicherecu Mic, Jud. Timiș	400400	400862	500	I			400862	CC	500	1	CL	107	2	400862-C1	DA

2. PROPRIETATEA / POSESIA													
Titularul dreptului / posesiei			Proprietar=1 / Posesor=0	Data nașterii / CUI	Domiciliu / Sediul	Cota parte	Identificator entitate asociată	Cotă parte teren UI	Mod de dobândire	Act juridic			Obs. privitoare la proprietar
Nume / Denumire	Inițiala tatălui	Prenume								Tip act	Nr. act / data	Emitent	
CIUREA		DANIEL-MIRCEA	1	05.09.1986	Loc. Becicherecu Mic, Str. BUJORULUI, Nr.9A, Jud. Timiș	1/1	1388		Convenție	act notarial	675 / 14.03.2017	VLADU ROXANA	casatorit cu
CIUREA		LOREDANA-ALEXANDRA	1	31.08.1992	Loc. Duestii Noi, Str. Viilor, Nr.65, Jud. Timiș								bun comun
CIUREA		DANIEL-MIRCEA	1	05.09.1986	Loc. Becicherecu Mic, Str. BUJORULUI, Nr.9A, Jud. Timiș	1/1	C1		Construire	act administrativ	6517 si documentatie / 26.10.2016	PRIMARIA BECICHERECU MIC	si sotia
CIUREA		LOREDANA-ALEXANDRA	1	31.08.1992	Loc. Duestii Noi, Str. Viilor, Nr.65, Jud. Timiș								bun comun

3. SARCINI / DEZMEMBRĂMINTE												
Titular			Data nașterii / CUI	Domiciliu / Sediul	Tipul sarcinii sau al dezmembrămintelor dreptului de proprietate	Cota parte	Identificator entitate asociată	Act juridic			Valoare ipotecă	Tip monedă
Nume / Denumire	Inițiala tatălui	Prenume						Tip act	Nr. act / data	Emitent		
ALPHA BANK ROMANIA SA			5062063	Loc. Bucuresti Sectorul 6, Bdul. BULEVARDUL IULIU MANIU, Nr.197, Jud. Municipiul București	Ipotecă		C1	act notarial	945 / 16.08.2016	RUSU CAMELIA DOMNICA	157440	LEI

4. NOTĂRI, PROCESE, INTERDICȚII				
Tipul notării	Tip act	Nr. act / data	Emitent	Identificator entitate asociată
Interdicție de grevare cu sarcini si/sau servituti, in favoarea - ALPHA BANK ROMANIA SA	act notarial	945 / 16.08.2016	RUSU CAMELIA DOMNICA	C1

5. OBSERVAȚII	
Imobil împrejmuit / neîmprejmuit	Imobil contestat / necontestat
Împrejmuit	



REGISTRUL CADASTRAL AL IMOBILELOR

ANEXA Nr. 2

UAT Becicherecu Mic
Zonă cooperativizată (Co)

Sector cadastral nr. 2

1. DESCRIEREA IMOBILULUI																
DATE TEREN											DATE CONSTRUCȚII					
Identificator teren	Adresă imobil	Număr cadastral	Nr. CF	Suprafața măsurată	Intravilan / extra.(I/E)	Nr. top.	Nr. tarla	Nr. parcelă	Categorie folosință	Suprafață parcelă	Identificator construcție	Cod grupă destinație	Suprafața construită	Nr. niveluri	Nr. CF	Constr. cu acte (DA/NU)
1389	Intravilan, Str. ORHIDEEI, Nr.10, Loc. Becicherecu Mic, UAT. Becicherecu Mic, Jud. Timiș	400400	400863	501	I			400863	CC	501	1	CL	83	2	400863-C1	DA
											2	CA	37	1	400863-C2	DA

2. PROPRIETATEA / POSESIA															
Titularul dreptului / posesiei			Proprietar=1 / Posesor=0	Data nașterii / CUI	Domiciliu / Sediu	Cota parte	Identificator entitate asociată	Cotă parte teren UI	Mod de dobândire	Act juridic			Obs. privitoare la proprietar		
Nume / Denumire	Inițiala tatălui	Prenume								Tip act	Nr. act / data	Emitent			
CORNACI		UNGUREANU MIHAELA LAVINIA	1			1/1	C1		Construire	act administrativ	3622 / 17.06.2013	PRIMARIA BECICHERECU MIC			
CORNACI UNGUREANU		ANDREI CRISTIAN	1												
CORNACI-UNGUREANU		MIHAELA-LAVINIA	1	30.10.1986	Loc. Becicherecu Mic, Nr.770, Jud. Timiș	1/1	1389		Convenție	act notarial	contract de vanzare aut. sub nr.1745 / 15.10.2020	VLADU ROXANA	si sotul		
CORNACI-UNGUREANU		ANDREI-CRISTIAN	1										bun comun		
CORNACI		UNGUREANU MIHAELA LAVINIA	1			1/1	C2		Construire	act administrativ	Adeverinta 1310 / 23.02.2022	Primăria Comunei Becicherecu Mic			
CORNACI UNGUREANU		ANDREI CRISTIAN	1												

3. SARCINI / DEZMEMBRĂMINTE												
Titular			Data nașterii / CUI	Domiciliu / Sediu	Tipul sarcinii sau al dezmembrămintelor dreptului de proprietate	Cota parte	Identificator entitate asociată	Act juridic			Valoare ipotecă	Tip monedă
Nume / Denumire	Inițiala tatălui	Prenume						Tip act	Nr. act / data	Emitent		
COMUNA BECICHERECU MIC			999999999999999		Ipotecă legală		1389	act notarial	contract de vanzare aut. sub nr.1745 / 15.10.2020	VLADU ROXANA	12054	LEI

4. NOTĂRI, PROCESE, INTERDICȚII																	
Tipul notării										Tip act		Nr. act/ data		Emitent		Identificator entitate asociată	
Se notează nr. de conscriere nou: Str. Orhideei, nr. 10										act administrativ		Adeverinta 1310 / 23.02.2022		Primăria Comunei Becicherecu Mic		1389, C1, C2	

5. OBSERVAȚII															
Imobil împrejmuit/ neîmprejmuit								Imobil contestat/ necontestat							
Împrejmuit															



REGISTRUL CADASTRAL AL IMOBILELOR

ANEXA Nr. 2

UAT Becicherecu Mic
Zonă cooperativizată (Co)

Sector cadastral nr. 2

1. DESCRIEREA IMOBILULUI																
DATE TEREN											DATE CONSTRUCȚII					
Identificator teren	Adresă imobil	Număr cadastral	Nr. CF	Suprafața măsurată	Intravilan / extra.(I/E)	Nr. top.	Nr. tarla	Nr. parcelă	Categorie folosință	Suprafață parcelă	Identificator construcție	Cod grupă destinație	Suprafața construită	Nr. niveluri	Nr. CF	Constr. cu acte (DA/NU)
1390	Intravilan, Str. ORHIDEEI, Nr.8, Loc. Becicherecu Mic, UAT. Becicherecu Mic, Jud. Timiș	400400	400864	500	I				CC	500						

2. PROPRIETATEA / POSESIA															
Titularul dreptului / posesiei			Proprietar=1 / Posesor=0	Data nașterii / CUI	Domiciliu / Sediu	Cota parte	Identificator entitate asociată	Cotă parte teren UI	Mod de dobândire	Act juridic			Obs. privitoare la proprietar		
Nume / Denumire	Inițiala tatălui	Prenume								Tip act	Nr. act / data	Emitent			
CORNACI-UNGUREANU		ANDREI-CRISTIAN	1	25.06.1986	Loc. Timisoara, Str. Simion Barnutiu, Bl. E12, Sc.B, Et.3, Ap.11, Jud. Timiș	1/1	1390		Convenție	act notarial	CTR 214 / 02.03.2022	ALBU ADRIAN CAIUS	si		
CORNACI-UNGUREANU		MIHAELA-LAVINIA	1	30.10.1986	Loc. Becicherecu Mic, Nr.770, Jud. Timiș								bun comun		

3. SARCINI / DEZMEMBRĂMINTE															
Titular			Data nașterii / CUI	Domiciliu / Sediu	Tipul sarcinii sau al dezmembrămintelor dreptului de proprietate	Cota parte	Identificator entitate asociată	Act juridic			Valoare ipotecă	Tip monedă			
Nume / Denumire	Inițiala tatălui	Prenume						Tip act	Nr. act / data	Emitent					
-	-	-	-	-	-	-	-	-	-	-	-	-	-		

4. NOTĂRI, PROCESE, INTERDICȚII															
Tipul notării						Tip act		Nr. act/ data		Emitent			Identificator entitate asociată		
-						-		-		-			-		

5. OBSERVAȚII															
Imobil împrejmuit/ neîmprejmuit				Imobil contestat/ necontestat				Alte observații							
Parțial împrejmuit								Intravilan extins							



REGISTRUL CADASTRAL AL IMOBILELOR

ANEXA Nr. 2

UAT Becicherecu Mic
Zonă cooperativizată (Co)

Sector cadastral nr. 2

1. DESCRIEREA IMOBILULUI																
DATE TEREN											DATE CONSTRUCȚII					
Identificator teren	Adresă imobil	Număr cadastral	Nr. CF	Suprafața măsurată	Intravilan / extra.(I/E)	Nr. top.	Nr. tarla	Nr. parcelă	Categorie folosință	Suprafață parcelă	Identificator construcție	Cod grupă destinație	Suprafața construită	Nr. niveluri	Nr. CF	Constr. cu acte (DA/NU)
1391	Intravilan, Str. ORHIDEEI, Nr.6, Loc. Becicherecu Mic, UAT. Becicherecu Mic, Jud. Timiș	400400	400865	500	I				CC	500	1	CL	75	2	400865-C1	DA
											2	CA	10	1	400865-C2	DA

2. PROPRIETATEA / POSESIA															
Titularul dreptului / posesiei			Proprietar=1 / Posesor=0	Data nașterii / CUI	Domiciliu / Sediu	Cota parte	Identificator entitate asociată	Cotă parte teren UI	Mod de dobândire	Act juridic			Obs. privitoare la proprietar		
Nume / Denumire	Inițiala tatălui	Prenume								Tip act	Nr. act / data	Emitent			
COMUNA BECICHERECU MIC			1	9999999999999		1/1	1391		Lege	act administrativ	Hotarare nr. 0 / 01.01.2010	Primăria Comunei Becicherecu Mic			
IODĂICUȚĂ		MIHAI	1	10.04.1972	Loc. Izvoru Frumos, Jud. Mehedinți	1/1	C1		Construire	act administrativ	4734 / 15.05.2018	PRIMARIA COMUNEI BECICHERECU MIC			
IODĂICUȚĂ		LUMINIȚA-CLAUDIA	1	27.06.1979	Loc. Izvoru Frumos, Jud. Mehedinți										
IODĂICUȚĂ		MIHAI	1	10.04.1972	Loc. Izvoru Frumos, Jud. Mehedinți	1/1	C2		Construire	act administrativ	Adeverinta 1310 / 23.02.2022	Primăria Comunei Becicherecu Mic			
IODĂICUȚĂ		LUMINIȚA-CLAUDIA	1	27.06.1979	Loc. Izvoru Frumos, Jud. Mehedinți										

3. SARCINI / DEZMEMBRĂMINTE												
Titular			Data nașterii / CUI	Domiciliu / Sediu	Tipul sarcinii sau al dezmembrămintelor dreptului de proprietate	Cota parte	Identificator entitate asociată	Act juridic			Valoare ipotecă	Tip monedă
Nume / Denumire	Inițiala tatălui	Prenume						Tip act	Nr. act / data	Emitent		
-	-	-	-	-	-	-	-	-	-	-	-	-

4. NOTĂRI, PROCESE, INTERDICȚII				
Tipul notării	Tip act	Nr. act / data	Emitent	Identificator entitate asociată
Se notează nr. de conscriere nou: Str. Orhideei, nr. 6	act administrativ	Adeverinta 1310 / 23.02.2022	Primăria Comunei Becicherecu Mic	1391, C1, C2
Drept de atribuire in folosinta conf. Lg.15/2003,pe durata existentei constructiilor - IORDAICUTA LUMINITA CLAUDIA, IORDAICUTA MIHAI	act administrativ	7374 / 31.10.2013	CONS.LOCAL BECICHERECU MIC	1391

5. OBSERVAȚII	
Imobil împrejmuit / neîmprejmuit	Imobil contestat / necontestat
Împrejmuit	



REGISTRUL CADASTRAL AL IMOBILELOR

ANEXA Nr. 2

UAT Becicherecu Mic
Zonă cooperativizată (Co)

Sector cadastral nr. 2

1. DESCRIEREA IMOBILULUI																
DATE TEREN											DATE CONSTRUCȚII					
Identificator teren	Adresă imobil	Număr cadastral	Nr. CF	Suprafața măsurată	Intravilan / extra.(I/E)	Nr. top.	Nr. tarla	Nr. parcelă	Categorie folosință	Suprafață parcelă	Identificator construcție	Cod grupă destinație	Suprafața construită	Nr. niveluri	Nr. CF	Constr. cu acte (DA/NU)
1392	Intravilan, Str. ORHIDEEI, Nr.4, Loc. Becicherecu Mic, UAT. Becicherecu Mic, Jud. Timiș	400400	400866	500	I				CC	500	1	CL	138	1	400866-C1	DA

2. PROPRIETATEA / POSESIA															
Titularul dreptului / posesiei			Proprietar=1 / Posesor=0	Data nașterii / CUI	Domiciliu / Sediu	Cota parte	Identificator entitate asociată	Cotă parte teren UI	Mod de dobândire	Act juridic			Obs. privitoare la proprietar		
Nume / Denumire	Inițiala tatălui	Prenume								Tip act	Nr. act / data	Emitent			
BECHERU		ANA- MARIA	1	03.10.1985	Loc. Becicherecu Mic, Str. ORHIDEIEI, Nr.6, Jud. Timiș	1/1	1392		Convenție	act notarial	185 / 20.03.2019	Rusu Camelia Domnica	casatorita cu		
BECHERU		ION	1	25.12.1974	Loc. Vrata, Jud. Mehedinti								bun comun		
BECHERU		ION	1	25.12.1974	Loc. Vrata, Jud. Mehedinti	1/1	C1		Construire	act administrativ	738 / 05.02.2021	Primaria Becicherecu MIC			
BECHERU		ANA- MARIA	1	03.10.1985	Loc. Becicherecu Mic, Str. ORHIDEIEI, Nr.6, Jud. Timiș										

3. SARCINI / DEZMEMBRĂMINTE												
Titular			Data nașterii / CUI	Domiciliu / Sediu	Tipul sarcinii sau al dezmembrămintelor dreptului de proprietate	Cota parte	Identificator entitate asociată	Act juridic			Valoare ipotecă	Tip monedă
Nume / Denumire	Inițiala tatălui	Prenume						Tip act	Nr. act / data	Emitent		
-	-	-	-	-	-	-	-	-	-	-	-	-

4. NOTĂRI, PROCESE, INTERDICȚII				
Tipul notării	Tip act	Nr. act / data	Emitent	Identificator entitate asociată
-	-	-	-	-

5. OBSERVAȚII	
Imobil împrejmuit / neîmprejmuit	Imobil contestat / necontestat
Împrejmuit	



REGISTRUL CADASTRAL AL IMOBILELOR

ANEXA Nr. 2

UAT Becicherecu Mic
Zonă cooperativizată (Co)

Sector cadastral nr. 2

1. DESCRIEREA IMOBILULUI																
DATE TEREN											DATE CONSTRUCȚII					
Identificator teren	Adresă imobil	Număr cadastral	Nr. CF	Suprafața măsurată	Intravilan / extra.(I/E)	Nr. top.	Nr. tarla	Nr. parcelă	Categorie folosință	Suprafață parcelă	Identificator construcție	Cod grupă destinație	Suprafața construită	Nr. niveluri	Nr. CF	Constr. cu acte (DA/NU)
1393	Intravilan, Str. ORHIDEEI, Nr.2, Loc. Becicherecu Mic, UAT. Becicherecu Mic, Jud. Timiș	400400	400867	500	I				CC	500						

2. PROPRIETATEA / POSESIA													
Titularul dreptului / posesiei			Proprietar=1 / Posesor=0	Data nașterii / CUI	Domiciliu / Sediul	Cota parte	Identificator entitate asociată	Cotă parte teren UI	Mod de dobândire	Act juridic			Obs. privitoare la proprietar
Nume / Denumire	Inițiala tatălui	Prenume								Tip act	Nr. act / data	Emitent	
TELCEAN		GRIGORE	1	15.07.1982		1/1	1393		Convenție	act notarial	1685 / 14.12.2010	NP SICA MARIUS ALEXANDRU	,nec.,bun propriu

3. SARCINI / DEZMEMBRĂMINTE												
Titular			Data nașterii / CUI	Domiciliu / Sediul	Tipul sarcinii sau al dezmembrămintelor dreptului de proprietate	Cota parte	Identificator entitate asociată	Act juridic			Valoare ipotecă	Tip monedă
Nume / Denumire	Inițiala tatălui	Prenume						Tip act	Nr. act / data	Emitent		
-	-	-	-	-	-	-	-	-	-	-	-	-

4. NOTĂRI, PROCESE, INTERDICȚII				
Tipul notării	Tip act	Nr. act/ data	Emitent	Identificator entitate asociată
Se notează nr. de conșcriere nou: Str. Orhideei, nr. 2	act administrativ	Adeverinta 1310 / 23.02.2022	Primăria Comunei Becicherecu Mic	1393

5. OBSERVAȚII		
Imobil împrejmuit/ neîmprejmuit	Imobil contestat/ necontestat	Alte observații
Împrejmuit		Intravilan extins



REGISTRUL CADASTRAL AL IMOBILELOR

ANEXA Nr. 2

UAT Becicherecu Mic
Zonă cooperativizată (Co)

Sector cadastral nr. 2

1. DESCRIEREA IMOBILULUI																
DATE TEREN											DATE CONSTRUCȚII					
Identificator teren	Adresă imobil	Număr cadastral	Nr. CF	Suprafața măsurată	Intravilan / extra.(I/E)	Nr. top.	Nr. tarla	Nr. parcelă	Categorie folosință	Suprafață parcelă	Identificator construcție	Cod grupă destinație	Suprafața construită	Nr. niveluri	Nr. CF	Constr. cu acte (DA/NU)
1394	Intravilan, Loc. Becicherecu Mic, UAT. Becicherecu Mic, Jud. Timiș	400400	400868	663	I				CC	663						

2. PROPRIETATEA / POSESIA															
Titularul dreptului / posesiei			Proprietar=1 / Posesor=0	Data nașterii / CUI	Domiciliu / Sediul	Cota parte	Identificator entitate asociată	Cotă parte teren UI	Mod de dobândire	Act juridic			Obs. privitoare la proprietar		
Nume / Denumire	Inițiala tatălui	Prenume								Tip act	Nr. act / data	Emitent			
COMUNA BECICHERECU MIC			1	999999999999999		1/1	1394		Lege	act administrativ	Hotarare nr. 0 / 01.01.2010	Primăria Comunei Becicherecu Mic			

3. SARCINI / DEZMEMBRĂMINTE															
Titular			Data nașterii / CUI	Domiciliu / Sediul	Tipul sarcinii sau al dezmembrămintelor dreptului de proprietate	Cota parte	Identificator entitate asociată	Act juridic			Valoare ipotecă	Tip monedă			
Nume / Denumire	Inițiala tatălui	Prenume						Tip act	Nr. act / data	Emitent					
-	-	-	-	-	-	-	-	-	-	-	-	-	-		

4. NOTĂRI, PROCESE, INTERDICȚII															
Tipul notării						Tip act		Nr. act / data		Emitent			Identificator entitate asociată		
-						-		-		-			-		

5. OBSERVAȚII															
Imobil împrejmuit/ neîmprejmuit				Imobil contestat/ necontestat				Alte observații							
Împrejmuit								TEREN PENTRU ZONA VERDE IN INTRAVILAN EXTINS							



REGISTRUL CADASTRAL AL IMOBILELOR

ANEXA Nr. 2

UAT Becicherecu Mic
Zonă cooperativizată (Co)

Sector cadastral nr. 2

1. DESCRIEREA IMOBILULUI																
DATE TEREN											DATE CONSTRUCȚII					
Identificator teren	Adresă imobil	Număr cadastral	Nr. CF	Suprafața măsurată	Intravilan / extra.(I/E)	Nr. top.	Nr. tarla	Nr. parcelă	Categorie folosință	Suprafață parcelă	Identificator construcție	Cod grupă destinație	Suprafața construită	Nr. niveluri	Nr. CF	Constr. cu acte (DA/NU)
1395	Intravilan, Loc. Becicherecu Mic, UAT. Becicherecu Mic, Jud. Timiș	400400	400869	936	I				CC	936						

2. PROPRIETATEA / POSESIA															
Titularul dreptului / posesiei			Proprietar=1 / Posesor=0	Data nașterii / CUI	Domiciliu / Sediul	Cota parte	Identificator entitate asociată	Cotă parte teren UI	Mod de dobândire	Act juridic			Obs. privitoare la proprietar		
Nume / Denumire	Inițiala tatălui	Prenume								Tip act	Nr. act / data	Emitent			
COMUNA BECICHERECU MIC			1	999999999999999		1/1	1395		Lege	act administrativ	Hotarare nr. 0 / 01.01.2010	Primăria Comunei Becicherecu Mic			

3. SARCINI / DEZMEMBRĂMINTE															
Titular			Data nașterii / CUI	Domiciliu / Sediul	Tipul sarcinii sau al dezmembrămintelor dreptului de proprietate	Cota parte	Identificator entitate asociată	Act juridic			Valoare ipotecă	Tip monedă			
Nume / Denumire	Inițiala tatălui	Prenume						Tip act	Nr. act / data	Emitent					
-	-	-	-	-	-	-	-	-	-	-	-	-	-		

4. NOTĂRI, PROCESE, INTERDICȚII															
Tipul notării						Tip act		Nr. act / data		Emitent			Identificator entitate asociată		
-						-		-		-			-		

5. OBSERVAȚII															
Imobil împrejmuit / neîmprejmuit				Imobil contestat / necontestat				Alte observații							
Împrejmuit								TEREN PENTRU ZONA VERDE IN INTRAVILAN EXTINS							



REGISTRUL CADASTRAL AL IMOBILELOR

ANEXA Nr. 2

UAT Becicherecu Mic
Zonă cooperativizată (Co)

Sector cadastral nr. 2

1. DESCRIEREA IMOBILULUI																
DATE TEREN											DATE CONSTRUCȚII					
Identificator teren	Adresă imobil	Număr cadastral	Nr. CF	Suprafața măsurată	Intravilan / extra.(I/E)	Nr. top.	Nr. tarla	Nr. parcelă	Categorie folosință	Suprafață parcelă	Identificator construcție	Cod grupă destinație	Suprafața construită	Nr. niveluri	Nr. CF	Constr. cu acte (DA/NU)
1396	Intravilan, Str. ORHIDEEI, Nr.26/A, Loc. Becicherecu Mic, UAT. Becicherecu Mic, Jud. Timiș		403388	400	I				CC	400						

2. PROPRIETATEA / POSESIA															
Titularul dreptului / posesiei			Proprietar=1 / Posesor=0	Data nașterii / CUI	Domiciliu / Sediu	Cota parte	Identificator entitate asociată	Cotă parte teren UI	Mod de dobândire	Act juridic			Obs. privitoare la proprietar		
Nume / Denumire	Inițiala tatălui	Prenume								Tip act	Nr. act / data	Emitent			
H Aiduc		RODICA	1	03.05.1971	Loc. Becicherecu Mic, Str. ZAMBILEI, Nr.9, Jud. Timiș	1/1	1396		Convenție	act notarial	625 / 08.07.2019	Rusu Camelia Domnica	casatorita cu		
H Aiduc		GAVRILĂ	1	20.06.1967	Loc. Becicherecu Mic, Nr.20, Jud. Timiș								bun comun		

3. SARCINI / DEZMEMBRĂMINTE															
Titular			Data nașterii / CUI	Domiciliu / Sediu	Tipul sarcinii sau al dezmembrămintelor dreptului de proprietate	Cota parte	Identificator entitate asociată	Act juridic			Valoare ipotecă	Tip monedă			
Nume / Denumire	Inițiala tatălui	Prenume						Tip act	Nr. act / data	Emitent					
-	-	-	-	-	-	-	-	-	-	-	-	-	-		

4. NOTĂRI, PROCESE, INTERDICȚII															
Tipul notării						Tip act		Nr. act / data		Emitent			Identificator entitate asociată		
Se notează nr. de conșcriere nou: Str. Orhideei, nr. 26/A						act administrativ		Adeverinta 1310 / 23.02.2022		Primăria Comunei Becicherecu Mic			1396		

5. OBSERVAȚII															
Imobil împrejmuit / neîmprejmuit				Imobil contestat / necontestat				Alte observații							
Neîmprejmuit								Intravilan extins							



REGISTRUL CADASTRAL AL IMOBILELOR

ANEXA Nr. 2

UAT Becicherecu Mic
Zonă cooperativizată (Co)

Sector cadastral nr. 2

1. DESCRIEREA IMOBILULUI																
DATE TEREN											DATE CONSTRUCȚII					
Identificator teren	Adresă imobil	Număr cadastral	Nr. CF	Suprafața măsurată	Intravilan / extra.(I/E)	Nr. top.	Nr. tarla	Nr. parcelă	Categorie folosință	Suprafață parcelă	Identificator construcție	Cod grupă destinație	Suprafața construită	Nr. niveluri	Nr. CF	Constr. cu acte (DA/NU)
1397	Intravilan, Str. ORHIDEEI, Nr.26, Loc. Becicherecu Mic, UAT. Becicherecu Mic, Jud. Timiș		403387	451	I				CC	451	1	CL	104	2	403387-C1	DA
											2	CA	22	1	403387-C2	DA

2. PROPRIETATEA / POSESIA													
Titularul dreptului / posesiei			Proprietar=1 / Posesor=0	Data nașterii / CUI	Domiciliu / Sediul	Cota parte	Identificator entitate asociată	Cotă parte teren UI	Mod de dobândire	Act juridic			Obs. privitoare la proprietar
Nume / Denumire	Inițiala tatălui	Prenume								Tip act	Nr. act / data	Emitent	
Haiduc		SILVESTRU-DARIUS	1	14.09.1992	Strada: ZAMBILEI, Nr:	1/1	1397		Convenție	act notarial	211 / 07.03.2013	SICA MARIUS ALEXANDRU	necăsătorit, bun propriu
Haiduc		SILVESTRU-DARIUS	1	14.09.1992	Strada: ZAMBILEI, Nr:	1/1	C1, C2		Construire	act administrativ	1838 / 09.03.2016	PRIM BECICHERECU MIC	

3. SARCINI / DEZMEMBRĂMINTE												
Titular			Data nașterii / CUI	Domiciliu / Sediul	Tipul sarcinii sau al dezmembrămintelor dreptului de proprietate	Cota parte	Identificator entitate asociată	Act juridic			Valoare ipotecă	Tip monedă
Nume / Denumire	Inițiala tatălui	Prenume						Tip act	Nr. act / data	Emitent		
-	-	-	-	-	-	-	-	-	-	-	-	-

4. NOTĂRI, PROCESE, INTERDICȚII				
Tipul notării	Tip act	Nr. act/ data	Emitent	Identificator entitate asociată
-	-	-	-	-

5. OBSERVAȚII		
Imobil împrejmuit/ neîmprejmuit	Imobil contestat/ necontestat	Alte observații
Neîmprejmuit		Intravilan extins



REGISTRUL CADASTRAL AL IMOBILELOR

ANEXA Nr. 2

UAT Becicherecu Mic
Zonă cooperativizată (Co)

Sector cadastral nr. 2

1. DESCRIEREA IMOBILULUI																
DATE TEREN											DATE CONSTRUCȚII					
Identificator teren	Adresă imobil	Număr cadastral	Nr. CF	Suprafața măsurată	Intravilan / extra.(I/E)	Nr. top.	Nr. tarla	Nr. parcelă	Categorie folosință	Suprafață parcelă	Identificator construcție	Cod grupă destinație	Suprafața construită	Nr. niveluri	Nr. CF	Constr. cu acte (DA/NU)
1398	Intravilan, Str. DIMITRIE TICHINDEAL, Nr.24, Loc. Becicherecu Mic, UAT. Becicherecu Mic, Jud. Timiș	400400	400881	951	I				CC	951						

2. PROPRIETATEA / POSESIA													
Titularul dreptului / posesiei			Proprietar=1 / Posesor=0	Data nașterii / CUI	Domiciliu / Sediul	Cota parte	Identificator entitate asociată	Cotă parte teren UI	Mod de dobândire	Act juridic			Obs. privitoare la proprietar
Nume / Denumire	Inițiala tatălui	Prenume								Tip act	Nr. act / data	Emitent	
ALESOV CONS SRL			1	23325613	Jud: Neidentifica	1/1	1398		Convenție	act notarial	684 / 05.06.2015	RUSU CAMELIA DOMNICA	

3. SARCINI / DEZMEMBRĂMINTE													
Titular			Data nașterii / CUI	Domiciliu / Sediul	Tipul sarcinii sau al dezmembrămintelor dreptului de proprietate	Cota parte	Identificator entitate asociată	Act juridic			Valoare ipotecă	Tip monedă	
Nume / Denumire	Inițiala tatălui	Prenume						Tip act	Nr. act / data	Emitent			
-	-	-	-	-	-	-	-	-	-	-	-	-	-

4. NOTĂRI, PROCESE, INTERDICȚII				
Tipul notării	Tip act	Nr. act/ data	Emitent	Identificator entitate asociată
Se notează nr. de conscriere nou: Str. Dimitrie Tichindeal, nr. 24	act administrativ	Adeverinta 1310 / 23.02.2022	Primăria Comunei Becicherecu Mic	1398

5. OBSERVAȚII		
Imobil împrejmuit/ neîmprejmuit	Imobil contestat/ necontestat	Alte observații
Neîmprejmuit		Intravilan extins



REGISTRUL CADASTRAL AL IMOBILELOR

ANEXA Nr. 2

UAT Becicherecu Mic
Zonă cooperativizată (Co)

Sector cadastral nr. 2

1. DESCRIEREA IMOBILULUI																
DATE TEREN											DATE CONSTRUCȚII					
Identificator teren	Adresă imobil	Număr cadastral	Nr. CF	Suprafața măsurată	Intravilan / extra.(I/E)	Nr. top.	Nr. tarla	Nr. parcelă	Categorie folosință	Suprafață parcelă	Identificator construcție	Cod grupă destinație	Suprafața construită	Nr. niveluri	Nr. CF	Constr. cu acte (DA/NU)
1399	Intravilan, Str. Dimitrie Tichindeal, Nr.22, Loc. Becicherecu Mic, UAT. Becicherecu Mic, Jud. Timiș	400400	400882	949	I				CC	949						

2. PROPRIETATEA / POSESIA													
Titularul dreptului / posesiei			Proprietar=1 / Posesor=0	Data nașterii / CUI	Domiciliu / Sediu	Cota parte	Identificator entitate asociată	Cotă parte teren UI	Mod de dobândire	Act juridic			Obs. privitoare la proprietar
Nume / Denumire	Inițiala tatălui	Prenume								Tip act	Nr. act / data	Emitent	
UNGUREANU		GHEORGHE	1	27.01.1963	Jud: Neidentifica	1/1	1399		Convenție	act notarial	967 / 16.09.2014	RUSU CAMELIA DOMNICA	căsătorit cu
UNGUREANU		VIORICA	1	01.12.1965									bun comun

3. SARCINI / DEZMEMBRĂMINTE												
Titular			Data nașterii / CUI	Domiciliu / Sediu	Tipul sarcinii sau al dezmembrămintelor dreptului de proprietate	Cota parte	Identificator entitate asociată	Act juridic			Valoare ipotecă	Tip monedă
Nume / Denumire	Inițiala tatălui	Prenume						Tip act	Nr. act / data	Emitent		
-	-	-	-	-	-	-	-	-	-	-	-	-

4. NOTĂRI, PROCESE, INTERDICȚII				
Tipul notării	Tip act	Nr. act/ data	Emitent	Identificator entitate asociată
Se notează nr. de conșcriere nou: Str. Dimitrie Tichindeal, nr. 22	act administrativ	Adeverinta 1310 / 23.02.2022	Primăria Comunei Becicherecu Mic	1399

5. OBSERVAȚII		
Imobil împrejmuit/ neîmprejmuit	Imobil contestat/ necontestat	Alte observații
Neîmprejmuit		Intravilan extins



REGISTRUL CADASTRAL AL IMOBILELOR

ANEXA Nr. 2

UAT Becicherecu Mic
Zonă cooperativizată (Co)

Sector cadastral nr. 2

1. DESCRIEREA IMOBILULUI																
DATE TEREN											DATE CONSTRUCȚII					
Identificator teren	Adresă imobil	Număr cadastral	Nr. CF	Suprafața măsurată	Intravilan / extra.(I/E)	Nr. top.	Nr. tarla	Nr. parcelă	Categorie folosință	Suprafață parcelă	Identificator construcție	Cod grupă destinație	Suprafața construită	Nr. niveluri	Nr. CF	Constr. cu acte (DA/NU)
1400	Intravilan, Str. Dimitrie Tichindeal, Nr.20, Loc. Becicherecu Mic, UAT. Becicherecu Mic, Jud. Timiș	400400	400883	989	I				CC	989						

2. PROPRIETATEA / POSESIA													
Titularul dreptului / posesiei			Proprietar=1 / Posesor=0	Data nașterii / CUI	Domiciliu / Sediul	Cota parte	Identificator entitate asociată	Cotă parte teren UI	Mod de dobândire	Act juridic			Obs. privitoare la proprietar
Nume / Denumire	Inițiala tatălui	Prenume								Tip act	Nr. act / data	Emitent	
UNGUREANU		GHEORGHE	1	27.01.1963		1/1	1400		Convenție	act notarial	943 / 12.12.2013	RUSU CAMELIA DOMNICA	casatorit cu
UNGUREANU		VIORICA	1	01.12.1965									bun comun

3. SARCINI / DEZMEMBRĂMINTE													
Titular			Data nașterii / CUI	Domiciliu / Sediul	Tipul sarcinii sau al dezmembrămintelor dreptului de proprietate	Cota parte	Identificator entitate asociată	Act juridic			Valoare ipotecă	Tip monedă	
Nume / Denumire	Inițiala tatălui	Prenume						Tip act	Nr. act / data	Emitent			
-	-	-	-	-	-	-	-	-	-	-	-	-	-

4. NOTĂRI, PROCESE, INTERDICȚII				
Tipul notării	Tip act	Nr. act / data	Emitent	Identificator entitate asociată
Se notează nr. de conșcriere nou: Str. Dimitrie Tichindeal, nr. 20	act administrativ	Adeverinta 1310 / 23.02.2022	Primăria Comunei Becicherecu Mic	1400

5. OBSERVAȚII		
Imobil împrejmuit / neîmprejmuit	Imobil contestat / necontestat	Alte observații
Neîmprejmuit		Intravilan extins



REGISTRUL CADASTRAL AL IMOBILELOR

ANEXA Nr. 2

UAT Becicherecu Mic
Zonă cooperativizată (Co)

Sector cadastral nr. 2

1. DESCRIEREA IMOBILULUI																
DATE TEREN											DATE CONSTRUCȚII					
Identificator teren	Adresă imobil	Număr cadastral	Nr. CF	Suprafața măsurată	Intravilan / extra.(I/E)	Nr. top.	Nr. tarla	Nr. parcelă	Categorie folosință	Suprafață parcelă	Identificator construcție	Cod grupă destinație	Suprafața construită	Nr. niveluri	Nr. CF	Constr. cu acte (DA/NU)
1401	Intravilan, Str. Dimitrie Tichindeal, Nr.18, Loc. Becicherecu Mic, UAT. Becicherecu Mic, Jud. Timiș	400400	400884	979	I				CC	979						

2. PROPRIETATEA / POSESIA															
Titularul dreptului / posesiei			Proprietar=1 / Posesor=0	Data nașterii / CUI	Domiciliu / Sediul	Cota parte	Identificator entitate asociată	Cotă parte teren UI	Mod de dobândire	Act juridic			Obs. privitoare la proprietar		
Nume / Denumire	Inițiala tatălui	Prenume								Tip act	Nr. act / data	Emitent			
PROHAP		GIONI ROBERT	1	18.04.1970									si sotia		
PROHAP		CONSTANTA	1	04.01.1968	Romania, Jud. TIMIS, Loc. Timisoara, Str. 1 DECEMBRIE, Nr. Postal 26, Et. 2, Ap. 11	1/1	1401		Convenție	act notarial	924 / 21.11.2013	Gorun Larisa Claudia Oana	bun comun		

3. SARCINI / DEZMEMBRĂMINTE															
Titular			Data nașterii / CUI	Domiciliu / Sediul	Tipul sarcinii sau al dezmembrămintelor dreptului de proprietate	Cota parte	Identificator entitate asociată	Act juridic			Valoare ipotecă	Tip monedă			
Nume / Denumire	Inițiala tatălui	Prenume						Tip act	Nr. act / data	Emitent					
-	-	-	-	-	-	-	-	-	-	-	-	-	-		

4. NOTĂRI, PROCESE, INTERDICȚII															
Tipul notării						Tip act	Nr. act/ data	Emitent	Identificator entitate asociată						
Se notează nr. de conscriere nou: Str. Dimitrie Tichindeal, nr. 18						act administrativ	Adeverinta 1310 / 23.02.2022	Primăria Comunei Becicherecu Mic	1401						

5. OBSERVAȚII															
Imobil împrejmuit/ neîmprejmuit				Imobil contestat/ necontestat				Alte observații							
Neîmprejmuit								Intravilan extins							



REGISTRUL CADASTRAL AL IMOBILELOR

ANEXA Nr. 2

UAT Becicherecu Mic
Zonă cooperativizată (Co)

Sector cadastral nr. 2

1. DESCRIEREA IMOBILULUI																
DATE TEREN											DATE CONSTRUCȚII					
Identificator teren	Adresă imobil	Număr cadastral	Nr. CF	Suprafața măsurată	Intravilan / extra.(I/E)	Nr. top.	Nr. tarla	Nr. parcelă	Categorie folosință	Suprafață parcelă	Identificator construcție	Cod grupă destinație	Suprafața construită	Nr. niveluri	Nr. CF	Constr. cu acte (DA/NU)
1402	Intravilan, Str. Biserica Românească, Nr.1, Loc. Becicherecu Mic, UAT. Becicherecu Mic, Jud. Timiș	400400	400885	1080	I				CC	1080						

2. PROPRIETATEA / POSESIA													
Titularul dreptului / posesiei			Proprietar=1 / Posesor=0	Data nașterii / CUI	Domiciliu / Sediul	Cota parte	Identificator entitate asociată	Cotă parte teren UI	Mod de dobândire	Act juridic			Obs. privitoare la proprietar
Nume / Denumire	Inițiala tatălui	Prenume								Tip act	Nr. act / data	Emitent	
MIHAI		RODICA-AURELIA	1	01.03.1965		1/1	1402		Convenție	act notarial	1280 / 10.09.2010	NP SICA MARIUS-ALEXANDRU	casat cu
MIHAI		FLORIN-OCTAVIAN	1										bun comun

3. SARCINI / DEZMEMBRĂMINTE												
Titular			Data nașterii / CUI	Domiciliu / Sediul	Tipul sarcinii sau al dezmembrămintelor dreptului de proprietate	Cota parte	Identificator entitate asociată	Act juridic			Valoare ipotecă	Tip monedă
Nume / Denumire	Inițiala tatălui	Prenume						Tip act	Nr. act / data	Emitent		
-	-	-	-	-	-	-	-	-	-	-	-	-

4. NOTĂRI, PROCESE, INTERDICȚII				
Tipul notării	Tip act	Nr. act/ data	Emitent	Identificator entitate asociată
Se notează nr. de conșciere nou: Str. Biserica Romaneasca, nr. 1	act administrativ	Adeverinta 1310 / 23.02.2022	Primăria Comunei Becicherecu Mic	1402

5. OBSERVAȚII		
Imobil împrejmuit/ neîmprejmuit	Imobil contestat/ necontestat	Alte observații
Neîmprejmuit		Intravilan extins



REGISTRUL CADASTRAL AL IMOBILELOR

ANEXA Nr. 2

UAT Becicherecu Mic
Zonă cooperativizată (Co)

Sector cadastral nr. 2

1. DESCRIEREA IMOBILULUI																
DATE TEREN											DATE CONSTRUCȚII					
Identificator teren	Adresă imobil	Număr cadastral	Nr. CF	Suprafața măsurată	Intravilan / extra.(I/E)	Nr. top.	Nr. tarla	Nr. parcelă	Categorie folosință	Suprafață parcelă	Identificator construcție	Cod grupă destinație	Suprafața construită	Nr. niveluri	Nr. CF	Constr. cu acte (DA/NU)
1403	Intravilan, Str. Biserica Românească, Nr.3, Loc. Becicherecu Mic, UAT. Becicherecu Mic, Jud. Timiș	400400	400886	1093	I				CC	1093						

2. PROPRIETATEA / POSESIA													
Titularul dreptului / posesiei			Proprietar=1 / Posesor=0	Data nașterii / CUI	Domiciliu / Sediu	Cota parte	Identificator entitate asociată	Cotă parte teren UI	Mod de dobândire	Act juridic			Obs. privitoare la proprietar
Nume / Denumire	Inițiala tatălui	Prenume								Tip act	Nr. act / data	Emitent	
TOMA		COSTEL	1	04.07.1966		1/1	1403		Convenție	act notarial	630 / 27.08.2010	N.P.TARAN CATALINA RODICA	cas. cu
TOMA		MARIA	1	29.05.1961									bun comun

3. SARCINI / DEZMEMBRĂMINTE													
Titular			Data nașterii / CUI	Domiciliu / Sediu	Tipul sarcinii sau al dezmembrămintelor dreptului de proprietate	Cota parte	Identificator entitate asociată	Act juridic			Valoare ipotecă	Tip monedă	
Nume / Denumire	Inițiala tatălui	Prenume						Tip act	Nr. act / data	Emitent			
-	-	-	-	-	-	-	-	-	-	-	-	-	-

4. NOTĂRI, PROCESE, INTERDICȚII				
Tipul notării	Tip act	Nr. act / data	Emitent	Identificator entitate asociată
Se notează nr. de conșciere nou: Str. Biserica Romaneasca, nr. 3	act administrativ	Adeverinta 1310 / 23.02.2022	Primăria Comunei Becicherecu Mic	1403

5. OBSERVAȚII		
Imobil împrejmuit / neîmprejmuit	Imobil contestat / necontestat	Alte observații
Neîmprejmuit		Intravilan extins



REGISTRUL CADASTRAL AL IMOBILELOR

ANEXA Nr. 2

UAT Becicherecu Mic
Zonă cooperativizată (Co)

Sector cadastral nr. 2

1. DESCRIEREA IMOBILULUI																
DATE TEREN											DATE CONSTRUCȚII					
Identificator teren	Adresă imobil	Număr cadastral	Nr. CF	Suprafața măsurată	Intravilan / extra.(I/E)	Nr. top.	Nr. tarla	Nr. parcelă	Categorie folosință	Suprafață parcelă	Identificator construcție	Cod grupă destinație	Suprafața construită	Nr. niveluri	Nr. CF	Constr. cu acte (DA/NU)
1404	Intravilan, Str. Biserica Românească, Nr.4, Loc. Becicherecu Mic, UAT. Becicherecu Mic, Jud. Timiș	400400	400887	1236	I				CC	1236						

2. PROPRIETATEA / POSESIA													
Titularul dreptului / posesiei			Proprietar=1 / Posesor=0	Data nașterii / CUI	Domiciliu / Sediu	Cota parte	Identificator entitate asociată	Cotă parte teren UI	Mod de dobândire	Act juridic			Obs. privitoare la proprietar
Nume / Denumire	Inițiala tatălui	Prenume								Tip act	Nr. act / data	Emitent	
SILICA		GHEORGHE	1	08.01.1963		1/1	1404		Convenție	act notarial	629 / 27.08.2010	N.P.TARAN CATALINA RODICA	casat cu
SILICA		DOINA	1										bun comun

3. SARCINI / DEZMEMBRĂMINTE												
Titular			Data nașterii / CUI	Domiciliu / Sediu	Tipul sarcinii sau al dezmembrămintelor dreptului de proprietate	Cota parte	Identificator entitate asociată	Act juridic			Valoare ipotecă	Tip monedă
Nume / Denumire	Inițiala tatălui	Prenume						Tip act	Nr. act / data	Emitent		
-	-	-	-	-	-	-	-	-	-	-	-	-

4. NOTĂRI, PROCESE, INTERDICȚII				
Tipul notării	Tip act	Nr. act / data	Emitent	Identificator entitate asociată
Se notează nr. de conșciere nou: Str. Biserica Romaneasca, nr. 4	act administrativ	Adeverinta 1310 / 23.02.2022	Primăria Comunei Becicherecu Mic	1404

5. OBSERVAȚII		
Imobil împrejmuit / neîmprejmuit	Imobil contestat / necontestat	Alte observații
Neîmprejmuit		Intravilan extins



REGISTRUL CADASTRAL AL IMOBILELOR

ANEXA Nr. 2

UAT Becicherecu Mic
Zonă cooperativizată (Co)

Sector cadastral nr. 2

1. DESCRIEREA IMOBILULUI																
DATE TEREN											DATE CONSTRUCȚII					
Identificator teren	Adresă imobil	Număr cadastral	Nr. CF	Suprafața măsurată	Intravilan / extra.(I/E)	Nr. top.	Nr. tarla	Nr. parcelă	Categorie folosință	Suprafață parcelă	Identificator construcție	Cod grupă destinație	Suprafața construită	Nr. niveluri	Nr. CF	Constr. cu acte (DA/NU)
1405	Intravilan, Str. ORHIDEEI, Nr.25, Loc. Becicherecu Mic, UAT. Becicherecu Mic, Jud. Timiș	400400	400879	759	I				CC	759						

2. PROPRIETATEA / POSESIA															
Titularul dreptului / posesiei			Proprietar=1 / Posesor=0	Data nașterii / CUI	Domiciliu / Sediu	Cota parte	Identificator entitate asociată	Cotă parte teren UI	Mod de dobândire	Act juridic			Obs. privitoare la proprietar		
Nume / Denumire	Inițiala tatălui	Prenume								Tip act	Nr. act / data	Emitent			
CREȚU		FLORIN	1	06.05.1984	Loc. Becicherecu Mic, Nr.435, Jud. Timiș	1/1	1405		Convenție	act notarial	51 / 16.01.2019	VLADU ROXANA	casatorit cu		
CREȚU		RAISA-IULIANA	1	04.11.1992	Loc. Cumpana, Str. Florilor, Nr.37, Jud. Constanța								bun comun		

3. SARCINI / DEZMEMBRĂMINTE															
Titular			Data nașterii / CUI	Domiciliu / Sediu	Tipul sarcinii sau al dezmembrămintelor dreptului de proprietate	Cota parte	Identificator entitate asociată	Act juridic			Valoare ipotecă	Tip monedă			
Nume / Denumire	Inițiala tatălui	Prenume						Tip act	Nr. act / data	Emitent					
-	-	-	-	-	-	-	-	-	-	-	-	-	-		

4. NOTĂRI, PROCESE, INTERDICȚII															
Tipul notării						Tip act	Nr. act / data	Emitent	Identificator entitate asociată						
Se notează nr. de conscriere nou: Str. Orhideei, nr. 25						act administrativ	Adeverinta 1310 / 23.02.2022	Primăria Comunei Becicherecu Mic	1405						

5. OBSERVAȚII															
Imobil împrejmuit / neîmprejmuit				Imobil contestat / necontestat				Alte observații							
Neîmprejmuit								Intravilan extins							



REGISTRUL CADASTRAL AL IMOBILELOR

ANEXA Nr. 2

UAT Becicherecu Mic
Zonă cooperativizată (Co)

Sector cadastral nr. 2

1. DESCRIEREA IMOBILULUI																
DATE TEREN											DATE CONSTRUCȚII					
Identificator teren	Adresă imobil	Număr cadastral	Nr. CF	Suprafața măsurată	Intravilan / extra.(I/E)	Nr. top.	Nr. tarla	Nr. parcelă	Categorie folosință	Suprafață parcelă	Identificator construcție	Cod grupă destinație	Suprafața construită	Nr. niveluri	Nr. CF	Constr. cu acte (DA/NU)
1406	Intravilan, Str. ORHIDEEI, Nr.23, Loc. Becicherecu Mic, UAT. Becicherecu Mic, Jud. Timiș	400400	400878	779	I				CC	779						

2. PROPRIETATEA / POSESIA															
Titularul dreptului / posesiei			Proprietar=1 / Posesor=0	Data nașterii / CUI	Domiciliu / Sediu	Cota parte	Identificator entitate asociată	Cotă parte teren UI	Mod de dobândire	Act juridic			Obs. privitoare la proprietar		
Nume / Denumire	Inițiala tatălui	Prenume								Tip act	Nr. act / data	Emitent			
ONET		NICU VIOREL	1	30.07.1982		1/1	1406		Convenție	act notarial	52 / 16.01.2019	VLADU ROXANA	si		
ONET		OLGA-DIANA	1	21.04.1983									bun comun		

3. SARCINI / DEZMEMBRĂMINTE													
Titular			Data nașterii / CUI	Domiciliu / Sediu	Tipul sarcinii sau al dezmembrămintelor dreptului de proprietate	Cota parte	Identificator entitate asociată	Act juridic			Valoare ipotecă	Tip monedă	
Nume / Denumire	Inițiala tatălui	Prenume						Tip act	Nr. act / data	Emitent			
-	-	-	-	-	-	-	-	-	-	-	-	-	-

4. NOTĂRI, PROCESE, INTERDICȚII				
Tipul notării	Tip act	Nr. act / data	Emitent	Identificator entitate asociată
Se notează nr. de conscriere nou: Str. Orhideei, nr. 23	act administrativ	Adeverinta 1310 / 23.02.2022	Primăria Comunei Becicherecu Mic	1406

5. OBSERVAȚII		
Imobil împrejmuit / neîmprejmuit	Imobil contestat / necontestat	Alte observații
Neîmprejmuit		Intravilan extins



REGISTRUL CADASTRAL AL IMOBILELOR

ANEXA Nr. 2

UAT Becicherecu Mic
Zonă cooperativizată (Co)

Sector cadastral nr. 2

1. DESCRIEREA IMOBILULUI																
DATE TEREN											DATE CONSTRUCȚII					
Identificator teren	Adresă imobil	Număr cadastral	Nr. CF	Suprafața măsurată	Intravilan / extra.(I/E)	Nr. top.	Nr. tarla	Nr. parcelă	Categorie folosință	Suprafață parcelă	Identificator construcție	Cod grupă destinație	Suprafața construită	Nr. niveluri	Nr. CF	Constr. cu acte (DA/NU)
1407	Intravilan, Str. ORHIDEEI, Nr.21, Loc. Becicherecu Mic, UAT. Becicherecu Mic, Jud. Timiș	400400	400877	798	I				CC	798						

2. PROPRIETATEA / POSESIA													
Titularul dreptului / posesiei			Proprietar=1 / Posesor=0	Data nașterii / CUI	Domiciliu / Sediu	Cota parte	Identificator entitate asociată	Cotă parte teren UI	Mod de dobândire	Act juridic			Obs. privitoare la proprietar
Nume / Denumire	Inițiala tatălui	Prenume								Tip act	Nr. act / data	Emitent	
GEAMĂNU		SOFIA-ILEANA	1	02.11.1964	Loc. Becicherecu Mic, Nr.368, Jud. Timiș	1/1	1407		Convenție	act notarial	Contract De Vânzare-Cumpărare nr. 439 / 05.06.2020	Rusu Camelia Domnica	necăsătorită, bun propriu

3. SARCINI / DEZMEMBRĂMINTE												
Titular			Data nașterii / CUI	Domiciliu / Sediu	Tipul sarcinii sau al dezmembrămintelor dreptului de proprietate	Cota parte	Identificator entitate asociată	Act juridic			Valoare ipotecă	Tip monedă
Nume / Denumire	Inițiala tatălui	Prenume						Tip act	Nr. act / data	Emitent		
-	-	-	-	-	-	-	-	-	-	-	-	-

4. NOTĂRI, PROCESE, INTERDICȚII				
Tipul notării	Tip act	Nr. act/ data	Emitent	Identificator entitate asociată
Se notează nr. de conscriere nou: Str. Orhideei, nr. 21	act administrativ	Adeverinta 1310 / 23.02.2022	Primăria Comunei Becicherecu Mic	1407

5. OBSERVAȚII		
Imobil împrejmuit/ neîmprejmuit	Imobil contestat/ necontestat	Alte observații
Neîmprejmuit		Intravilan extins



REGISTRUL CADASTRAL AL IMOBILELOR

ANEXA Nr. 2

UAT Becicherecu Mic
Zonă cooperativizată (Co)

Sector cadastral nr. 2

1. DESCRIEREA IMOBILULUI																
DATE TEREN											DATE CONSTRUCȚII					
Identificator teren	Adresă imobil	Număr cadastral	Nr. CF	Suprafața măsurată	Intravilan / extra.(I/E)	Nr. top.	Nr. tarla	Nr. parcelă	Categorie folosință	Suprafață parcelă	Identificator construcție	Cod grupă destinație	Suprafața construită	Nr. niveluri	Nr. CF	Constr. cu acte (DA/NU)
1408	Intravilan, Str. ORHIDEEI, Nr.19, Loc. Becicherecu Mic, UAT. Becicherecu Mic, Jud. Timiș	400400	400876	818	I				CC	818						

2. PROPRIETATEA / POSESIA													
Titularul dreptului / posesiei			Proprietar=1 / Posesor=0	Data nașterii / CUI	Domiciliu / Sediul	Cota parte	Identificator entitate asociată	Cotă parte teren UI	Mod de dobândire	Act juridic			Obs. privitoare la proprietar
Nume / Denumire	Inițiala tatălui	Prenume								Tip act	Nr. act / data	Emitent	
COCOTA		CAROL-LIVIU-ARMANDO	1		Loc. Timisoara, Str. TEIULUI, Nr.12, Bl.53, Sc.A, Et.4, Ap.17, Jud. Timiș	1/1	1408		Convenție	act notarial	1535 / 04.10.2021	Cimpoesu Simona Alina	necasatorit, bun propriu

3. SARCINI / DEZMEMBRĂMINTE												
Titular			Data nașterii / CUI	Domiciliu / Sediul	Tipul sarcinii sau al dezmembrămintelor dreptului de proprietate	Cota parte	Identificator entitate asociată	Act juridic			Valoare ipotecă	Tip monedă
Nume / Denumire	Inițiala tatălui	Prenume						Tip act	Nr. act / data	Emitent		
-	-	-	-	-	-	-	-	-	-	-	-	-

4. NOTĂRI, PROCESE, INTERDICȚII				
Tipul notării	Tip act	Nr. act / data	Emitent	Identificator entitate asociată
Se notează nr. de conscriere nou: Str. Orhideei, nr. 19	act administrativ	Adeverinta 1310 / 23.02.2022	Primăria Comunei Becicherecu Mic	1408

5. OBSERVAȚII		
Imobil împrejmuit / neîmprejmuit	Imobil contestat / necontestat	Alte observații
Împrejmuit		Intravilan extins



REGISTRUL CADASTRAL AL IMOBILELOR

ANEXA Nr. 2

UAT Becicherecu Mic
Zonă cooperativizată (Co)

Sector cadastral nr. 2

1. DESCRIEREA IMOBILULUI																
DATE TEREN											DATE CONSTRUCȚII					
Identificator teren	Adresă imobil	Număr cadastral	Nr. CF	Suprafața măsurată	Intravilan / extra.(I/E)	Nr. top.	Nr. tarla	Nr. parcelă	Categorie folosință	Suprafață parcelă	Identificator construcție	Cod grupă destinație	Suprafața construită	Nr. niveluri	Nr. CF	Constr. cu acte (DA/NU)
1409	Intravilan, Str. ORHIDEEI, Nr.17, Loc. Becicherecu Mic, UAT. Becicherecu Mic, Jud. Timiș	400400	400875	838	I				CC	838						

2. PROPRIETATEA / POSESIA															
Titularul dreptului / posesiei			Proprietar=1 / Posesor=0	Data nașterii / CUI	Domiciliu / Sediu	Cota parte	Identificator entitate asociată	Cotă parte teren UI	Mod de dobândire	Act juridic			Obs. privitoare la proprietar		
Nume / Denumire	Inițiala tatălui	Prenume								Tip act	Nr. act / data	Emitent			
ZAHA		IOAN	1	26.01.1960	Romania, Jud. TIMIS, Loc. Cerneteaz, Nr. Postal 240	1/1	1409		Convenție	act notarial	contract de vânzare-cumpărare aut.1078 / 24.05.2016	BNP Doros Adela Ana	și soția		
ZAHA		TRANDAFIRA	1	09.01.1961									bun comun		

3. SARCINI / DEZMEMBRĂMINTE												
Titular			Data nașterii / CUI	Domiciliu / Sediu	Tipul sarcinii sau al dezmembrămintelor dreptului de proprietate	Cota parte	Identificator entitate asociată	Act juridic			Valoare ipotecă	Tip monedă
Nume / Denumire	Inițiala tatălui	Prenume						Tip act	Nr. act / data	Emitent		
-	-	-	-	-	-	-	-	-	-	-	-	-

4. NOTĂRI, PROCESE, INTERDICȚII				
Tipul notării	Tip act	Nr. act/ data	Emitent	Identificator entitate asociată
Se notează nr. de conscriere nou: Str. Orhideei, nr. 17	act administrativ	Adeverinta 1310 / 23.02.2022	Primăria Comunei Becicherecu Mic	1409

5. OBSERVAȚII		
Imobil împrejmuit/ neîmprejmuit	Imobil contestat/ necontestat	Alte observații
Neîmprejmuit		Intravilan extins



REGISTRUL CADASTRAL AL IMOBILELOR

ANEXA Nr. 2

UAT Becicherecu Mic
Zonă cooperativizată (Co)

Sector cadastral nr. 2

1. DESCRIEREA IMOBILULUI																
DATE TEREN											DATE CONSTRUCȚII					
Identificator teren	Adresă imobil	Număr cadastral	Nr. CF	Suprafața măsurată	Intravilan / extra.(I/E)	Nr. top.	Nr. tarla	Nr. parcelă	Categorie folosință	Suprafață parcelă	Identificator construcție	Cod grupă destinație	Suprafața construită	Nr. niveluri	Nr. CF	Constr. cu acte (DA/NU)
1410	Intravilan, Str. ORHIDEEI, Nr.15, Loc. Becicherecu Mic, UAT. Becicherecu Mic, Jud. Timiș	400400	400874	858	I				CC	858						

2. PROPRIETATEA / POSESIA															
Titularul dreptului / posesiei			Proprietar=1 / Posesor=0	Data nașterii / CUI	Domiciliu / Sediul	Cota parte	Identificator entitate asociată	Cotă parte teren UI	Mod de dobândire	Act juridic			Obs. privitoare la proprietar		
Nume / Denumire	Inițiala tatălui	Prenume								Tip act	Nr. act / data	Emitent			
JURCHELA		NICOLETA VUȚA	1	31.01.1968	Jud: Neidentifica	1/1	1410		Convenție	act notarial	contract de vânzare aut.948 / 28.11.2013	BNP Craciunescu loana	căsătorită cu		
JURCHELA		IANCU	1	28.07.1962									bun comun		

3. SARCINI / DEZMEMBRĂMINTE															
Titular			Data nașterii / CUI	Domiciliu / Sediul	Tipul sarcinii sau al dezmembrămintelor dreptului de proprietate	Cota parte	Identificator entitate asociată	Act juridic			Valoare ipotecă	Tip monedă			
Nume / Denumire	Inițiala tatălui	Prenume						Tip act	Nr. act / data	Emitent					
COMUNA BECICHERECUL MIC			9999999999999		Ipotecă legală		1410	act notarial	contract de vânzare aut.948 / 28.11.2013	BNP Craciunescu loana	19618	LEI			

4. NOTĂRI, PROCESE, INTERDICȚII															
Tipul notării						Tip act		Nr. act / data		Emitent			Identificator entitate asociată		
Se notează nr. de conscriere nou: Str. Orhideei, nr. 15						act administrativ		Adeverinta 1310 / 23.02.2022		Primăria Comunei Becicherecu Mic			1410		

5. OBSERVAȚII															
Imobil împrejmuit / neîmprejmuit				Imobil contestat / necontestat				Alte observații							
Neîmprejmuit								Intravilan extins							



REGISTRUL CADASTRAL AL IMOBILELOR

ANEXA Nr. 2

UAT Becicherecu Mic
Zonă cooperativizată (Co)

Sector cadastral nr. 2

1. DESCRIEREA IMOBILULUI																
DATE TEREN											DATE CONSTRUCȚII					
Identificator teren	Adresă imobil	Număr cadastral	Nr. CF	Suprafața măsurată	Intravilan / extra.(I/E)	Nr. top.	Nr. tarla	Nr. parcelă	Categorie folosință	Suprafață parcelă	Identificator construcție	Cod grupă destinație	Suprafața construită	Nr. niveluri	Nr. CF	Constr. cu acte (DA/NU)
1411	Intravilan, Str. ORHIDEEI, Nr.13, Loc. Becicherecu Mic, UAT. Becicherecu Mic, Jud. Timiș	400400	400873	878	I				CC	878						

2. PROPRIETATEA / POSESIA													
Titularul dreptului / posesiei			Proprietar=1 / Posesor=0	Data nașterii / CUI	Domiciliu / Sediul	Cota parte	Identificator entitate asociată	Cotă parte teren UI	Mod de dobândire	Act juridic			Obs. privitoare la proprietar
Nume / Denumire	Inițiala tatălui	Prenume								Tip act	Nr. act / data	Emitent	
HILDAN		CLAUDIU FLORIN	1	16.03.1991		1/1	1411		Convenție	act notarial	926 / 21.11.2013	Gorun Larisa Claudia Oana	necăsătorit, bun propriu

3. SARCINI / DEZMEMBRĂMINTE													
Titular			Data nașterii / CUI	Domiciliu / Sediul	Tipul sarcinii sau al dezmembrămintelor dreptului de proprietate	Cota parte	Identificator entitate asociată	Act juridic			Valoare ipotecă	Tip monedă	
Nume / Denumire	Inițiala tatălui	Prenume						Tip act	Nr. act / data	Emitent			
-	-	-	-	-	-	-	-	-	-	-	-	-	-

4. NOTĂRI, PROCESE, INTERDICȚII				
Tipul notării	Tip act	Nr. act/ data	Emitent	Identificator entitate asociată
Se notează nr. de conscriere nou: Str. Orhideei, nr. 13	act administrativ	Adeverinta 1310 / 23.02.2022	Primăria Comunei Becicherecu Mic	1411

5. OBSERVAȚII		
Imobil împrejmuit/ neîmprejmuit	Imobil contestat/ necontestat	Alte observații
Parțial împrejmuit		Intravilan extins



REGISTRUL CADASTRAL AL IMOBILELOR

ANEXA Nr. 2

UAT Becicherecu Mic
Zonă cooperativizată (Co)

Sector cadastral nr. 2

1. DESCRIEREA IMOBILULUI																
DATE TEREN											DATE CONSTRUCȚII					
Identificator teren	Adresă imobil	Număr cadastral	Nr. CF	Suprafața măsurată	Intravilan / extra.(I/E)	Nr. top.	Nr. tarla	Nr. parcelă	Categorie folosință	Suprafață parcelă	Identificator construcție	Cod grupă destinație	Suprafața construită	Nr. niveluri	Nr. CF	Constr. cu acte (DA/NU)
1412	Intravilan, Str. Islaz, Nr.7, Loc. Becicherecu Mic, UAT. Becicherecu Mic, Jud. Timiș	400400	400872	500	I				CC	500	1	CL	167	2	400872-C1	DA

2. PROPRIETATEA / POSESIA													
Titularul dreptului / posesiei			Proprietar=1 / Posesor=0	Data nașterii / CUI	Domiciliu / Sediu	Cota parte	Identificator entitate asociată	Cotă parte teren UI	Mod de dobândire	Act juridic			Obs. privitoare la proprietar
Nume / Denumire	Inițiala tatălui	Prenume								Tip act	Nr. act / data	Emitent	
IAGER		ADRIANA MONICA	1	18.05.1983	Romania, Nr. Postal 255	1/1	C1		Construire	act administrativ	2057 / 29.05.2012	PRIMARIA BECICHERECU MIC	casatorita cu bun comun
BIACSI		ANDREI	1	15.02.1982	Romania								
IAGER		ADRIANA-MONICA	1	18.05.1983	Loc. Becicherecu Mic, Nr.255, Jud. Timiș	1/1	1412		Convenție	act notarial	1251 / 09.05.2017	HERDI MARIA-SNEJANA	si sotul bun comun
BIACSI		ANDREI	1	15.02.1982	Loc. Becicherecu Mic, Nr.255, Jud. Timiș								

3. SARCINI / DEZMEMBRĂMINTE													
Titular			Data nașterii / CUI	Domiciliu / Sediu	Tipul sarcinii sau al dezmembrămintelor dreptului de proprietate	Cota parte	Identificator entitate asociată	Act juridic			Valoare ipotecă	Tip monedă	
Nume / Denumire	Inițiala tatălui	Prenume						Tip act	Nr. act / data	Emitent			
UNICREDIT BANK S.A.			361536		Ipotecă		C1	act notarial	contract de ipoteca imobiliara aut. sub nr.601 / 27.08.2015	Stoianovici Adriana Iuliana Constanta	45000	EUR	

4. NOTĂRI, PROCESE, INTERDICȚII				
Tipul notării	Tip act	Nr. act/ data	Emitent	Identificator entitate asociată
Se notează nr. de conșcriere nou: Str. Islaz, nr. 7	act administrativ	Adeverinta 1310 / 23.02.2022	Primăria Comunei Becicherecu Mic	1412, C1

5. OBSERVAȚII	
Imobil împrejmuit/ neîmprejmuit	Imobil contestat/ necontestat
Împrejmuit	



REGISTRUL CADASTRAL AL IMOBILELOR

ANEXA Nr. 2

UAT Becicherecu Mic
Zonă cooperativizată (Co)

Sector cadastral nr. 2

1. DESCRIEREA IMOBILULUI																
DATE TEREN											DATE CONSTRUCȚII					
Identificator teren	Adresă imobil	Număr cadastral	Nr. CF	Suprafața măsurată	Intravilan / extra.(I/E)	Nr. top.	Nr. tarla	Nr. parcelă	Categorie folosință	Suprafață parcelă	Identificator construcție	Cod grupă destinație	Suprafața construită	Nr. niveluri	Nr. CF	Constr. cu acte (DA/NU)
1413	Intravilan, Str. Islaz, Nr.5, Loc. Becicherecu Mic, UAT. Becicherecu Mic, Jud. Timiș	400400	400871	500	I				CC	500	1	CL	88	2	400871-C1	DA

2. PROPRIETATEA / POSESIA															
Titularul dreptului / posesiei			Proprietar=1 / Posesor=0	Data nașterii / CUI	Domiciliu / Sediu	Cota parte	Identificator entitate asociată	Cotă parte teren UI	Mod de dobândire	Act juridic			Obs. privitoare la proprietar		
Nume / Denumire	Inițiala tatălui	Prenume								Tip act	Nr. act / data	Emitent			
COMUNA BECICHERECU MIC			1	99999999999999		1/1	1413		Lege	act administrativ	Hotarare nr. 0 / 01.01.2010	Primăria Comunei Becicherecu Mic			
BLIDARIU		ANDREI-EUGEN	1	22.12.1983	Loc. Timisoara, Str. FREDERIC MISTRAL, Nr.13, Jud. Timiș	1/1	C1		Construire	act administrativ	396 / 01.02.2017	PRIMARIA BECICHERECU MIC	si sotia		
BLIDARIU		ALINA-MARIA	1	23.10.1988	Loc. Timisoara, Str. FREDERIC MISTRAL, Nr.13, Jud. Timiș								bun comun		

3. SARCINI / DEZMEMBRĂMINTE															
Titular			Data nașterii / CUI	Domiciliu / Sediu	Tipul sarcinii sau al dezmembrămintelor dreptului de proprietate	Cota parte	Identificator entitate asociată	Act juridic			Valoare ipotecă	Tip monedă			
Nume / Denumire	Inițiala tatălui	Prenume						Tip act	Nr. act / data	Emitent					
BLIDARIU		ALINA MARIA	23.10.1988	Romania, Jud. TIMIS, Loc. Becicherecu Mic, Bl. BETIM	Folosință	1413		act administrativ	5246 / 02.09.2013	C L BECICHERECU MIC					
BLIDARIU		ANDREI EUGEN													

4. NOTĂRI, PROCESE, INTERDICȚII															
Tipul notării						Tip act		Nr. act/ data		Emitent		Identificator entitate asociată			
-						-		-		-		-			

5. OBSERVAȚII															
Imobil împrejmuit/ neîmprejmuit				Imobil contestat/ necontestat											
Împrejmuit															



REGISTRUL CADASTRAL AL IMOBILELOR

ANEXA Nr. 2

UAT Becicherecu Mic
Zonă cooperativizată (Co)

Sector cadastral nr. 2

1. DESCRIEREA IMOBILULUI																
DATE TEREN											DATE CONSTRUCȚII					
Identificator teren	Adresă imobil	Număr cadastral	Nr. CF	Suprafața măsurată	Intravilan / extra.(I/E)	Nr. top.	Nr. tarla	Nr. parcelă	Categorie folosință	Suprafață parcelă	Identificator construcție	Cod grupă destinație	Suprafața construită	Nr. niveluri	Nr. CF	Constr. cu acte (DA/NU)
1414	Intravilan, Str. Islaz, Nr.3, Loc. Becicherecu Mic, UAT. Becicherecu Mic, Jud. Timiș	400400	400870	500	I				CC	500	1	CL	102	2	400870-C1	DA

2. PROPRIETATEA / POSESIA															
Titularul dreptului / posesiei			Proprietar=1 / Posesor=0	Data nașterii / CUI	Domiciliu / Sediu	Cota parte	Identificator entitate asociată	Cotă parte teren UI	Mod de dobândire	Act juridic			Obs. privitoare la proprietar		
Nume / Denumire	Inițiala tatălui	Prenume								Tip act	Nr. act / data	Emitent			
UNGUREANU		RALUCA ALINA	1		Strada: TRANDAFIRULUI, Nr. 5	1/1	C1		Construire	act administrativ	certificat de atestare a edificării construcției nr.4580 / 18.09.2015	PRIMARIA BECICHERECU MIC			
PENIUC UNGUREANU		DANIEL	1	11.01.1989	Loc. Becicherecu Mic, Nr.170, Jud. Timiș	1/1	1414		Convenție	act notarial	961 / 25.05.2021	VLADU ROXANA	si sotia		
PENIUC UNGUREANU		RALUCA-ALINA	1	12.05.1988	Loc. Becicherecu Mic, Str. Trandafirului, Nr.53, Jud. Timiș								bun comun		

3. SARCINI / DEZMEMBRĂMINTE												
Titular			Data nașterii / CUI	Domiciliu / Sediu	Tipul sarcinii sau al dezmembrămintelor dreptului de proprietate	Cota parte	Identificator entitate asociată	Act juridic			Valoare ipotecă	Tip monedă
Nume / Denumire	Inițiala tatălui	Prenume						Tip act	Nr. act / data	Emitent		
COMUNA BECICHERECU MIC			9999999999999		Ipotecă legală		1414	act notarial	961 / 25.05.2021	VLADU ROXANA	12077	RON

4. NOTĂRI, PROCESE, INTERDICȚII				
Tipul notării	Tip act	Nr. act/ data	Emitent	Identificator entitate asociată
-	-	-	-	-

5. OBSERVAȚII		
Imobil împrejmuit/ neîmprejmuit	Imobil contestat/ necontestat	Alte observații
Neîmprejmuit		



REGISTRUL CADASTRAL AL IMOBILELOR

ANEXA Nr. 2

UAT Becicherecu Mic
Zonă cooperativizată (Co)

Sector cadastral nr. 2

1. DESCRIEREA IMOBILULUI																
DATE TEREN											DATE CONSTRUCȚII					
Identificator teren	Adresă imobil	Număr cadastral	Nr. CF	Suprafața măsurată	Intravilan / extra.(I/E)	Nr. top.	Nr. tarla	Nr. parcelă	Categorie folosință	Suprafața parcelă	Identificator construcție	Cod grupă destinație	Suprafața construită	Nr. niveluri	Nr. CF	Constr. cu acte (DA/NU)
1898	Tarla: -, Parcela: -	HCN570/3		295	E				HR	295						

2. PROPRIETATEA / POESIA													
Titularul dreptului / posesiei			Proprietar=1 / Posesor=0	Data nașterii / CUI	Domiciliu / Sediul	Cota parte	Identificator entitate asociată	Cotă parte teren UI	Mod de dobândire	Act juridic			Obs. privitoare la proprietar
Nume / Denumire	Inițiala tatălui	Prenume								Tip act	Nr. act / data	Emitent	
COMUNA BECICHERECU MIC			1	4691685	Loc. Becicherecu Mic, Calea. BANATULUI, Nr.9, Jud. Timiș	1/1	1898		Lege	act normativ	7 / 13.03.1996	PARLAMENTUL ROMANIEI	Proprietar neidentificat.

3. SARCINI / DEZMEMBRĂMINTE													
Titular			Data nașterii / CUI	Domiciliu / Sediul	Tipul sarcinii sau al dezmembrămintelor dreptului de proprietate	Cota parte	Identificator entitate asociată	Act juridic			Valoare ipotecă	Tip monedă	
Nume / Denumire	Inițiala tatălui	Prenume						Tip act	Nr. act / data	Emitent			
-	-	-	-	-	-	-	-	-	-	-	-	-	-

4. NOTĂRI, PROCESE, INTERDICȚII				
Tipul notării	Tip act	Nr. act/ data	Emitent	Identificator entitate asociată
-	-	-	-	-

5. OBSERVAȚII		
Imobil împrejmuit/ neîmprejmuit	Imobil contestat/ necontestat	Alte observații
Neîmprejmuit		



REGISTRUL CADASTRAL AL IMOBILELOR

ANEXA Nr. 2

UAT Becicherecu Mic
Zonă cooperativizată (Co)

Sector cadastral nr. 2

1. DESCRIEREA IMOBILULUI																
DATE TEREN											DATE CONSTRUCȚII					
Identificator teren	Adresă imobil	Număr cadastral	Nr. CF	Suprafața măsurată	Intravilan / extra.(I/E)	Nr. top.	Nr. tarla	Nr. parcelă	Categorie folosință	Suprafață parcelă	Identificator construcție	Cod grupă destinație	Suprafața construită	Nr. niveluri	Nr. CF	Constr. cu acte (DA/NU)
1899	Tarla: -, Parcela: -		401209	1086	E				P	1086						

2. PROPRIETATEA / POSESIA													
Titularul dreptului / posesiei			Proprietar=1 / Posesor=0	Data nașterii / CUI	Domiciliu / Sediul	Cota parte	Identificator entitate asociată	Cotă parte teren UI	Mod de dobândire	Act juridic			Obs. privitoare la proprietar
Nume / Denumire	Inițiala tatălui	Prenume								Tip act	Nr. act / data	Emitent	
COMUNA BECICHERECU MIC IN ADMINISTRAREA CONSILIULUI LOCAL BECICHERECU MIC			1	99999999999999		1/1	1899		Lege	act administrativ	73 / 05.05.2010	COMUNA BECICHERECU MIC IN ADMINISTRAREA CONSILIULUI	

3. SARCINI / DEZMEMBRĂMINTE												
Titular			Data nașterii / CUI	Domiciliu / Sediul	Tipul sarcinii sau al dezmembrămintelor dreptului de proprietate	Cota parte	Identificator entitate asociată	Act juridic			Valoare ipotecă	Tip monedă
Nume / Denumire	Inițiala tatălui	Prenume						Tip act	Nr. act / data	Emitent		
-	-	-	-	-	-	-	-	-	-	-	-	-

4. NOTĂRI, PROCESE, INTERDICȚII				
Tipul notării	Tip act	Nr. act/ data	Emitent	Identificator entitate asociată
-	-	-	-	-

5. OBSERVAȚII		
Imobil împrejmuit/ neîmprejmuit	Imobil contestat/ necontestat	Alte observații
Neîmprejmuit		



REGISTRUL CADASTRAL AL IMOBILELOR

ANEXA Nr. 2

UAT Becicherecu Mic
Zonă cooperativizată (Co)

Sector cadastral nr. 2

1. DESCRIEREA IMOBILULUI																
DATE TEREN											DATE CONSTRUCȚII					
Identificator teren	Adresă imobil	Număr cadastral	Nr. CF	Suprafața măsurată	Intravilan / extra.(I/E)	Nr. top.	Nr. tarla	Nr. parcelă	Categorie folosință	Suprafață parcelă	Identificator construcție	Cod grupă destinație	Suprafața construită	Nr. niveluri	Nr. CF	Constr. cu acte (DA/NU)
1900	Tarla: -, Parcela: -	DE571/2	401208	142	E				DR	142						

2. PROPRIETATEA / POSESIA															
Titularul dreptului / posesiei			Proprietar=1 / Posesor=0	Data nașterii / CUI	Domiciliu / Sediul	Cota parte	Identificator entitate asociată	Cotă parte teren UI	Mod de dobândire	Act juridic			Obs. privitoare la proprietar		
Nume / Denumire	Inițiala tatălui	Prenume								Tip act	Nr. act / data	Emitent			
COMUNA BECICHERECU MIC IN ADMINISTRAREA CONSILIULUI LOCAL BECICHERECU MIC			1	999999999999999		1/1	1900		Lege	act administrativ	73 / 05.05.2010	COMUNA BECICHERECU MIC IN ADMINISTRAREA CONSILIULUI			

3. SARCINI / DEZMEMBRĂMINTE												
Titular			Data nașterii / CUI	Domiciliu / Sediul	Tipul sarcinii sau al dezmembrămintelor dreptului de proprietate	Cota parte	Identificator entitate asociată	Act juridic			Valoare ipotecă	Tip monedă
Nume / Denumire	Inițiala tatălui	Prenume						Tip act	Nr. act / data	Emitent		
-	-	-	-	-	-	-	-	-	-	-	-	-

4. NOTĂRI, PROCESE, INTERDICȚII				
Tipul notării	Tip act	Nr. act/ data	Emitent	Identificator entitate asociată
-	-	-	-	-

5. OBSERVAȚII		
Imobil împrejmuit/ neîmprejmuit	Imobil contestat/ necontestat	Alte observații
Neîmprejmuit		DRUM



REGISTRUL CADASTRAL AL IMOBILELOR

ANEXA Nr. 2

UAT Becicherecu Mic
Zonă cooperativizată (Co)

Sector cadastral nr. 2

1. DESCRIEREA IMOBILULUI																
DATE TEREN											DATE CONSTRUCȚII					
Identificator teren	Adresă imobil	Număr cadastral	Nr. CF	Suprafața măsurată	Intravilan / extra.(I/E)	Nr. top.	Nr. tarla	Nr. parcelă	Categorie folosință	Suprafață parcelă	Identificator construcție	Cod grupă destinație	Suprafața construită	Nr. niveluri	Nr. CF	Constr. cu acte (DA/NU)
1901	Tarla: -, Parcela: -	HCN570/2		66	E				HB	66						

2. PROPRIETATEA / POESIA															
Titularul dreptului / posesiei			Proprietar=1 / Posesor=0	Data nașterii / CUI	Domiciliu / Sediul	Cota parte	Identificator entitate asociată	Cotă parte teren UI	Mod de dobândire	Act juridic			Obs. privitoare la proprietar		
Nume / Denumire	Inițiala tatălui	Prenume								Tip act	Nr. act / data	Emitent			
COMUNA BECICHERECU MIC			1	4691685	Loc. Becicherecu Mic, Calea. BANATULUI, Nr.9, Jud. Timiș	1/1	1901		Lege	act normativ	7 / 13.03.1996	PARLAMENTUL ROMANIEI	Proprietar neidentificat.		

3. SARCINI / DEZMEMBRĂMINTE															
Titular			Data nașterii / CUI	Domiciliu / Sediul	Tipul sarcinii sau al dezmembrămintelor dreptului de proprietate	Cota parte	Identificator entitate asociată	Act juridic			Valoare ipotecă	Tip monedă			
Nume / Denumire	Inițiala tatălui	Prenume						Tip act	Nr. act / data	Emitent					
-	-	-	-	-	-	-	-	-	-	-	-	-	-		

4. NOTĂRI, PROCESE, INTERDICȚII															
Tipul notării						Tip act		Nr. act/ data		Emitent			Identificator entitate asociată		
-						-		-		-			-		

5. OBSERVAȚII															
Imobil împrejmuit/ neîmprejmuit				Imobil contestat/ necontestat				Alte observații							
Neîmprejmuit								HCN - canal							



REGISTRUL CADASTRAL AL IMOBILELOR

ANEXA Nr. 2

UAT Becicherecu Mic
Zonă cooperativizată (Co)

Sector cadastral nr. 2

1. DESCRIEREA IMOBILULUI																
DATE TEREN											DATE CONSTRUCȚII					
Identificator teren	Adresă imobil	Număr cadastral	Nr. CF	Suprafața măsurată	Intravilan / extra.(I/E)	Nr. top.	Nr. tarla	Nr. parcelă	Categorie folosință	Suprafață parcelă	Identificator construcție	Cod grupă destinație	Suprafața construită	Nr. niveluri	Nr. CF	Constr. cu acte (DA/NU)
1902	Tarla: -, Parcela: -		401205	3098	E				P	3098						

2. PROPRIETATEA / POSESIA															
Titularul dreptului / posesiei			Proprietar=1 / Posesor=0	Data nașterii / CUI	Domiciliu / Sediul	Cota parte	Identificator entitate asociată	Cotă parte teren UI	Mod de dobândire	Act juridic			Obs. privitoare la proprietar		
Nume / Denumire	Inițiala tatălui	Prenume								Tip act	Nr. act / data	Emitent			
COMUNA BECICHERECU MIC IN ADMINISTRAREA CONSILIULUI LOCAL BECICHERECU MIC			1	99999999999999		1/1	1902		Lege	act administrativ	73 / 05.05.2010	COMUNA BECICHERECU MIC IN ADMINISTRAREA CONSILIULUI			

3. SARCINI / DEZMEMBRĂMINTE												
Titular			Data nașterii / CUI	Domiciliu / Sediul	Tipul sarcinii sau al dezmembrămintelor dreptului de proprietate	Cota parte	Identificator entitate asociată	Act juridic			Valoare ipotecă	Tip monedă
Nume / Denumire	Inițiala tatălui	Prenume						Tip act	Nr. act / data	Emitent		
-	-	-	-	-	-	-	-	-	-	-	-	-

4. NOTĂRI, PROCESE, INTERDICȚII				
Tipul notării	Tip act	Nr. act/ data	Emitent	Identificator entitate asociată
-	-	-	-	-

5. OBSERVAȚII		
Imobil împrejmuit/ neîmprejmuit	Imobil contestat/ necontestat	Alte observații
Neîmprejmuit		



REGISTRUL CADASTRAL AL IMOBILELOR

ANEXA Nr. 2

UAT Becicherecu Mic
Zonă cooperativizată (Co)

Sector cadastral nr. 2

1. DESCRIEREA IMOBILULUI																
DATE TEREN											DATE CONSTRUCȚII					
Identificator teren	Adresă imobil	Număr cadastral	Nr. CF	Suprafața măsurată	Intravilan / extra.(I/E)	Nr. top.	Nr. tarla	Nr. parcelă	Categorie folosință	Suprafață parcelă	Identificator construcție	Cod grupă destinație	Suprafața construită	Nr. niveluri	Nr. CF	Constr. cu acte (DA/NU)
1903	Tarla: -, Parcela: -		401207	141	E				DR	141						

2. PROPRIETATEA / POSESIA													
Titularul dreptului / posesiei			Proprietar=1 / Posesor=0	Data nașterii / CUI	Domiciliu / Sediul	Cota parte	Identificator entitate asociată	Cotă parte teren UI	Mod de dobândire	Act juridic			Obs. privitoare la proprietar
Nume / Denumire	Inițiala tatălui	Prenume								Tip act	Nr. act / data	Emitent	
COMUNA BECICHERECU MIC IN ADMINISTRAREA CONSILIULUI LOCAL BECICHERECU MIC			1	99999999999999		1/1	1903		Lege	act administrativ	73 / 05.05.2010	COMUNA BECICHERECU MIC IN ADMINISTRAREA CONSILIULUI	

3. SARCINI / DEZMEMBRĂMINTE												
Titular			Data nașterii / CUI	Domiciliu / Sediul	Tipul sarcinii sau al dezmembrămintelor dreptului de proprietate	Cota parte	Identificator entitate asociată	Act juridic			Valoare ipotecă	Tip monedă
Nume / Denumire	Inițiala tatălui	Prenume						Tip act	Nr. act / data	Emitent		
-	-	-	-	-	-	-	-	-	-	-	-	-

4. NOTĂRI, PROCESE, INTERDICȚII				
Tipul notării	Tip act	Nr. act/ data	Emitent	Identificator entitate asociată
-	-	-	-	-

5. OBSERVAȚII		
Imobil împrejmuit/ neîmprejmuit	Imobil contestat/ necontestat	Alte observații
Neîmprejmuit		DRUM



REGISTRUL CADASTRAL AL IMOBILELOR

ANEXA Nr. 2

UAT Becicherecu Mic
Zonă cooperativizată (Co)

Sector cadastral nr. 2

1. DESCRIEREA IMOBILULUI																
DATE TEREN											DATE CONSTRUCȚII					
Identificator teren	Adresă imobil	Număr cadastral	Nr. CF	Suprafața măsurată	Intravilan / extra.(I/E)	Nr. top.	Nr. tarla	Nr. parcelă	Categorie folosință	Suprafață parcelă	Identificator construcție	Cod grupă destinație	Suprafața construită	Nr. niveluri	Nr. CF	Constr. cu acte (DA/NU)
1904	Tarla: 571, Parcela: 1/1	A571/1/1	401502	49058	E		571	1/1	A	49058						

2. PROPRIETATEA / POESIA															
Titularul dreptului / posesiei			Proprietar=1 / Posesor=0	Data nașterii / CUI	Domiciliu / Sediul	Cota parte	Identificator entitate asociată	Cotă parte teren UI	Mod de dobândire	Act juridic			Obs. privitoare la proprietar		
Nume / Denumire	Inițiala tatălui	Prenume								Tip act	Nr. act / data	Emitent			
Rusu		Camelia Domnica	1	05.09.1980	Loc. Dumbravița, Str. Ardeal, Nr.28, Jud. Timiș	1/1	1904		Convenție	act notarial	255 / 14.05.2021	DUMITRU CĂLIN	casatorita, bun propriu		

3. SARCINI / DEZMEMBRĂMINTE															
Titular			Data nașterii / CUI	Domiciliu / Sediul	Tipul sarcinii sau al dezmembrămintelor dreptului de proprietate	Cota parte	Identificator entitate asociată	Act juridic			Valoare ipotecă	Tip monedă			
Nume / Denumire	Inițiala tatălui	Prenume						Tip act	Nr. act / data	Emitent					
-	-	-	-	-	-	-	-	-	-	-	-	-	-		

4. NOTĂRI, PROCESE, INTERDICȚII															
Tipul notării						Tip act		Nr. act/ data		Emitent			Identificator entitate asociată		
-						-		-		-			-		

5. OBSERVAȚII															
Imobil împrejmuit/ neîmprejmuit				Imobil contestat/ necontestat				Alte observații							
Neîmprejmuit															



REGISTRUL CADASTRAL AL IMOBILELOR

ANEXA Nr. 2

UAT Becicherecu Mic
Zonă cooperativizată (Co)

Sector cadastral nr. 2

1. DESCRIEREA IMOBILULUI																
DATE TEREN											DATE CONSTRUCȚII					
Identificator teren	Adresă imobil	Număr cadastral	Nr. CF	Suprafața măsurată	Intravilan / extra.(I/E)	Nr. top.	Nr. tarla	Nr. parcelă	Categorie folosință	Suprafața parcelă	Identificator construcție	Cod grupă destinație	Suprafața construită	Nr. niveluri	Nr. CF	Constr. cu acte (DA/NU)
1905	Tarla: -, Parcela: -	HCN570/1		1521	E				HR	1521						

2. PROPRIETATEA / POSESIA													
Titularul dreptului / posesiei			Proprietar=1 / Posesor=0	Data nașterii / CUI	Domiciliu / Sediul	Cota parte	Identificator entitate asociată	Cotă parte teren UI	Mod de dobândire	Act juridic			Obs. privitoare la proprietar
Nume / Denumire	Inițiala tatălui	Prenume								Tip act	Nr. act / data	Emitent	
COMUNA BECICHERECU MIC			1	4691685	Loc. Becicherecu Mic, Calea. BANATULUI, Nr.9, Jud. Timiș	1/1	1905		Lege	act normativ	7 / 13.03.1996	PARLAMENTUL ROMANIEI	Proprietar neidentificat.

3. SARCINI / DEZMEMBRĂMINTE													
Titular			Data nașterii / CUI	Domiciliu / Sediul	Tipul sarcinii sau al dezmembrămintelor dreptului de proprietate	Cota parte	Identificator entitate asociată	Act juridic			Valoare ipotecă	Tip monedă	
Nume / Denumire	Inițiala tatălui	Prenume						Tip act	Nr. act / data	Emitent			
-	-	-	-	-	-	-	-	-	-	-	-	-	-

4. NOTĂRI, PROCESE, INTERDICȚII				
Tipul notării	Tip act	Nr. act/ data	Emitent	Identificator entitate asociată
-	-	-	-	-

5. OBSERVAȚII		
Imobil împrejmuit/ neîmprejmuit	Imobil contestat/ necontestat	Alte observații
Neîmprejmuit		HCN - canal



REGISTRUL CADASTRAL AL IMOBILELOR

ANEXA Nr. 2

UAT Becicherecu Mic
Zonă cooperativizată (Co)

Sector cadastral nr. 2

1. DESCRIEREA IMOBILULUI																
DATE TEREN											DATE CONSTRUCȚII					
Identificator teren	Adresă imobil	Număr cadastral	Nr. CF	Suprafața măsurată	Intravilan / extra.(I/E)	Nr. top.	Nr. tarla	Nr. parcelă	Categorie folosință	Suprafață parcelă	Identificator construcție	Cod grupă destinație	Suprafața construită	Nr. niveluri	Nr. CF	Constr. cu acte (DA/NU)
1907	Tarla: 565, Parcela: -		400969	2291	E		565		DR	2291						

2. PROPRIETATEA / POSESIA															
Titularul dreptului / posesiei			Proprietar=1 / Posesor=0	Data nașterii / CUI	Domiciliu / Sediul	Cota parte	Identificator entitate asociată	Cotă parte teren UI	Mod de dobândire	Act juridic			Obs. privitoare la proprietar		
Nume / Denumire	Inițiala tatălui	Prenume								Tip act	Nr. act / data	Emitent			
COMUNA BECICHERECU MIC			1	999999999999999		1/1	1907		Lege	act administrativ	14 / 17.03.2010	CONSILIUL LOCAL AL COMUNEI BECICHERECU MIC	domeniu public, in administrarea Consiliului local		

3. SARCINI / DEZMEMBRĂMINTE															
Titular			Data nașterii / CUI	Domiciliu / Sediul	Tipul sarcinii sau al dezmembrămintelor dreptului de proprietate	Cota parte	Identificator entitate asociată	Act juridic			Valoare ipotecă	Tip monedă			
Nume / Denumire	Inițiala tatălui	Prenume						Tip act	Nr. act / data	Emitent					
-	-	-	-	-	-	-	-	-	-	-	-	-	-		

4. NOTĂRI, PROCESE, INTERDICȚII															
Tipul notării						Tip act	Nr. act / data	Emitent	Identificator entitate asociată						
-						-	-	-	-						

5. OBSERVAȚII															
Imobil împrejmuit / neîmprejmuit				Imobil contestat / necontestat				Alte observații							
Neîmprejmuit								DRUM DE EXPLOATARE EXTRAVILAN							



REGISTRUL CADASTRAL AL IMOBILELOR

ANEXA Nr. 2

UAT Becicherecu Mic
Zonă cooperativizată (Co)

Sector cadastral nr. 2

1. DESCRIEREA IMOBILULUI																
DATE TEREN											DATE CONSTRUCȚII					
Identificator teren	Adresă imobil	Număr cadastral	Nr. CF	Suprafața măsurată	Intravilan / extra.(I/E)	Nr. top.	Nr. tarla	Nr. parcelă	Categorie folosință	Suprafața parcelă	Identificator construcție	Cod grupă destinație	Suprafața construită	Nr. niveluri	Nr. CF	Constr. cu acte (DA/NU)
1908	Tarla: 654, Parcela: 1/1	Ps564/1/1	401504	14000	E		654	1/1	A	14000						

2. PROPRIETATEA / POESIA															
Titularul dreptului / posesiei			Proprietar=1 / Posesor=0	Data nașterii / CUI	Domiciliu / Sediul	Cota parte	Identificator entitate asociată	Cotă parte teren UI	Mod de dobândire	Act juridic			Obs. privitoare la proprietar		
Nume / Denumire	Inițiala tatălui	Prenume								Tip act	Nr. act / data	Emitent			
Rusu		Camelia Domnica	1	05.09.1980	Loc. Dumbravița, Str. Ardeal, Nr.28, Jud. Timiș	1/1	1908		Convenție	act notarial	255 / 14.05.2021	DUMITRU CĂLIN	bun propriu		

3. SARCINI / DEZMEMBRĂMINTE															
Titular			Data nașterii / CUI	Domiciliu / Sediul	Tipul sarcinii sau al dezmembrămintelor dreptului de proprietate	Cota parte	Identificator entitate asociată	Act juridic			Valoare ipotecă	Tip monedă			
Nume / Denumire	Inițiala tatălui	Prenume						Tip act	Nr. act / data	Emitent					
-	-	-	-	-	-	-	-	-	-	-	-	-	-		

4. NOTĂRI, PROCESE, INTERDICȚII															
Tipul notării						Tip act		Nr. act/ data		Emitent			Identificator entitate asociată		
-						-		-		-			-		

5. OBSERVAȚII															
Imobil împrejmuit/ neîmprejmuit				Imobil contestat/ necontestat				Alte observații							
Neîmprejmuit								ARABIL EXTRAVILAN							



REGISTRUL CADASTRAL AL IMOBILELOR

ANEXA Nr. 2

UAT Becicherecu Mic
Zonă cooperativizată (Co)

Sector cadastral nr. 2

1. DESCRIEREA IMOBILULUI																
DATE TEREN											DATE CONSTRUCȚII					
Identificator teren	Adresă imobil	Număr cadastral	Nr. CF	Suprafața măsurată	Intravilan / extra.(I/E)	Nr. top.	Nr. tarla	Nr. parcelă	Categorie folosință	Suprafață parcelă	Identificator construcție	Cod grupă destinație	Suprafața construită	Nr. niveluri	Nr. CF	Constr. cu acte (DA/NU)
1909	Tarla: A 564/1, Parcela: 2		404796	2305	E		A 564/1	2	A	2305						

2. PROPRIETATEA / POSESIA													
Titularul dreptului / posesiei			Proprietar=1 / Posesor=0	Data nașterii / CUI	Domiciliu / Sediul	Cota parte	Identificator entitate asociată	Cotă parte teren UI	Mod de dobândire	Act juridic			Obs. privitoare la proprietar
Nume / Denumire	Inițiala tatălui	Prenume								Tip act	Nr. act / data	Emitent	
COMUNA BECICHERECU MIC			1	99999999999999		1/1	1909		Lege	act administrativ	95 / 20.10.2021	CONSILIUL LOCAL BECICHERECU MIC	
CONSILIUL LOCAL BECICHERECU MIC			0	99999999999999			1909			act administrativ	95 / 20.10.2021	CONSILIUL LOCAL BECICHERECU MIC	

3. SARCINI / DEZMEMBRĂMINTE												
Titular			Data nașterii / CUI	Domiciliu / Sediul	Tipul sarcinii sau al dezmembrămintelor dreptului de proprietate	Cota parte	Identificator entitate asociată	Act juridic			Valoare ipotecă	Tip monedă
Nume / Denumire	Inițiala tatălui	Prenume						Tip act	Nr. act / data	Emitent		
-	-	-	-	-	-	-	-	-	-	-	-	-

4. NOTĂRI, PROCESE, INTERDICȚII				
Tipul notării	Tip act	Nr. act / data	Emitent	Identificator entitate asociată
-	-	-	-	-

5. OBSERVAȚII		
Imobil împrejmuit / neîmprejmuit	Imobil contestat / necontestat	Alte observații
Neîmprejmuit		

