

REGISTRUL CADASTRAL AL IMOBILELOR

ANEXA Nr. 2

UAT Becicherecu Mic
Zonă cooperativizată (Co)

Sector cadastral nr. 131

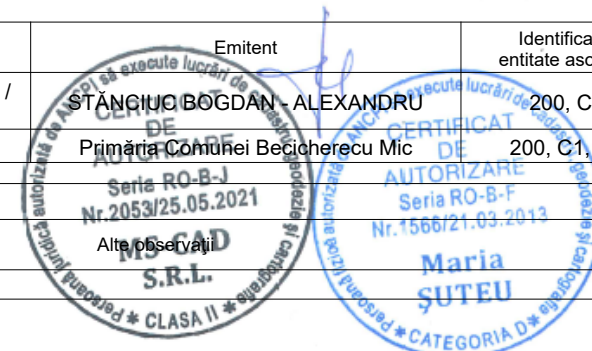
1. DESCRIEREA IMOBILULUI																
DATE TEREN											DATE CONSTRUCȚII					
Identificator teren	Adresă imobil	Număr cadastral	Nr. CF	Suprafața măsurată	Intravilan / extra.(I/E)	Nr. top.	Nr. tarla	Nr. parcelă	Categorie folosință	Suprafață parcelă	Identificator construcție	Cod grupă destinație	Suprafața construită	Nr. niveluri	Nr. CF	Constr. cu acte (DA/NU)
200	Intravilan, Str. IZVORULUI, Nr.18, Loc. Becicherecu Mic, UAT. Becicherecu Mic, Jud. Timiș		400058	1079	I	4073/283-284			CC	866	1	CL	253	1	400058-C1	DA
					I	4073/283-284			A	213	2	CA	85	1	400058-C2	DA

2. PROPRIETATEA / POSESIA													
Titularul dreptului / posesiei			Proprietar=1 / Posesor=0	Data nașterii / CUI	Domiciliu / Sediu	Cota parte	Identificator entitate asociată	Cotă parte teren UI	Mod de dobândire	Act juridic			Obs. privitoare la proprietar
Nume / Denumire	Inițiala tatălui	Prenume								Tip act	Nr. act / data	Emitent	
SIRITEANU		IONEL	1	26.02.1980	Loc. Timisoara, Str. NICCOLO PAGANINI, Nr.7, Jud. Timiș	1/1	200, C1	Convenție	act notarial	contract de vanzare aut. sub nr.1713 / 23.11.2021	STÂNCIUC BOGDAN - ALEXANDRU		si sotia
SIRITEANU		NARCISA-MIHAELA	1	13.08.1981	Loc. Timisoara, Str. ION ROMĂNU, Nr.28, Jud. Timiș								bun comun nuda proprietate
SIRITEANU		IONEL	1	26.02.1980	Loc. Timisoara, Str. NICCOLO PAGANINI, Nr.7, Jud. Timiș	1/1	C2	Convenție	act administrativ	Adeverinta 1264 / 23.02.2022	Primăria Comunei Becicherecu Mic		si sotia
SIRITEANU		NARCISA-MIHAELA	1	13.08.1981	Loc. Timisoara, Str. ION ROMĂNU, Nr.28, Jud. Timiș								bun comun nuda proprietate

3. SARCINI / DEZMEMBRĂMINTE												
Titular			Data nașterii / CUI	Domiciliu / Sediu	Tipul sarcinii sau al dezmembrămintelor dreptului de proprietate	Cota parte	Identificator entitate asociată	Act juridic			Valoare ipotecă	Tip monedă
Nume / Denumire	Inițiala tatălui	Prenume						Tip act	Nr. act / data	Emitent		
LAYOS		VOINA	24.02.1949	Loc. Timisoara, Str. ION ROMĂNU, Nr.28, Jud. Timiș	Uzufruct viager	1/1	200, C1	act notarial	contract de vanzare aut. sub nr.1713 / 23.11.2021	STÂNCIUC BOGDAN - ALEXANDRU		

4. NOTĂRI, PROCESE, INTERDICȚII				
Tipul notării	Tip act	Nr. act / data	Emitent	Identificator entitate asociată
Interdicție de instrainare si grevare - LAYOS VOINA	act notarial	contract de vanzare aut.sub nr.1713 / 23.11.2021	STÂNCIUC BOGDAN - ALEXANDRU	200, C1
Se notează nr. de conscriere nou: Str. Izvorului, nr. 18	act administrativ	Adeverinta 1264 / 23.02.2022	Primăria Comunei Becicherecu Mic	200, C1, C2

5. OBSERVAȚII	
Imobil împrejmuit / neîmprejmuit	Imobil contestat / necontestat
Împrejmuit	



REGISTRUL CADASTRAL AL IMOBILELOR

ANEXA Nr. 2

UAT Becicherecu Mic
Zonă cooperativizată (Co)

Sector cadastral nr. 131

1. DESCRIEREA IMOBILULUI																
DATE TEREN										DATE CONSTRUCȚII						
Identificator teren	Adresă imobil	Număr cadastral	Nr. CF	Suprafața măsurată	Intravilan / extra.(I/E)	Nr. top.	Nr. tarla	Nr. parcelă	Categorie folosință	Suprafață parcelă	Identificator construcție	Cod grupă destinație	Suprafața construită	Nr. niveluri	Nr. CF	Constr. cu acte (DA/NU)
201	Intravilan, Str. IZVORULUI, Nr.16, Loc. Becicherecu Mic, UAT. Becicherecu Mic, Jud. Timiș		401565	1089	I	4072/283-284			CC	809	1	CL	216	1	401565-C1	DA
					I	4072/283-284			A	280						

2. PROPRIETATEA / POSESIA													
Titularul dreptului / posesiei			Proprietar=1 / Posesor=0	Data nașterii / CUI	Domiciliu / Sediu	Cota parte	Identificator entitate asociată	Cotă parte teren UI	Mod de dobândire	Act juridic			Obs. privitoare la proprietar
Nume / Denumire	Inițiala tatălui	Prenume								Tip act	Nr. act / data	Emitent	
KARZSAI		ELISABETA-ANA	1	25.12.1949	Loc. Timisoara, Str. Dumitru Kiriac, Nr.14, Bl.A31, Ap.4, Jud. Timiș	1/1	201, C1		Convenție	act notarial	contract de vanzare aut. 85 / 28.01.2019	Malescu Gheorghe	văduvă, bun propriu

3. SARCINI / DEZMEMBRĂMINTE												
Titular			Data nașterii / CUI	Domiciliu / Sediu	Tipul sarcinii sau al dezmembrămintelor dreptului de proprietate	Cota parte	Identificator entitate asociată	Act juridic			Valoare ipotecă	Tip monedă
Nume / Denumire	Inițiala tatălui	Prenume						Tip act	Nr. act / data	Emitent		
-	-	-	-	-	-	-	-	-	-	-	-	-

4. NOTĂRI, PROCESE, INTERDICȚII				
Tipul notării	Tip act	Nr. act/ data	Emitent	Identificator entitate asociată
-	-	-	-	-

5. OBSERVAȚII		
Imobil împrejmuit/ neîmprejmuit	Imobil contestat/ necontestat	Alte observații
Împrejmuit		



REGISTRUL CADASTRAL AL IMOBILELOR

ANEXA Nr. 2

UAT Becicherecu Mic
Zonă cooperativizată (Co)

Sector cadastral nr. 131

1. DESCRIEREA IMOBILULUI																
DATE TEREN											DATE CONSTRUCȚII					
Identificator teren	Adresă imobil	Număr cadastral	Nr. CF	Suprafața măsurată	Intravilan / extra.(I/E)	Nr. top.	Nr. tarla	Nr. parcelă	Categorie folosință	Suprafață parcelă	Identificator construcție	Cod grupă destinație	Suprafața construită	Nr. niveluri	Nr. CF	Constr. cu acte (DA/NU)
202	Intravilan, Str. IZVORULUI, Nr.16/A, Loc. Becicherecu Mic, UAT. Becicherecu Mic, Jud. Timiș		404343	555	I	281-282/2			CC	555	1	CL	208	1	404343-C1	DA

2. PROPRIETATEA / POSESIA													
Titularul dreptului / posesiei			Proprietar=1 / Posesor=0	Data nașterii / CUI	Domiciliu / Sediul	Cota parte	Identificator entitate asociată	Cotă parte teren UI	Mod de dobândire	Act juridic			Obs. privitoare la proprietar
Nume / Denumire	Inițiala tatălui	Prenume								Tip act	Nr. act / data	Emitent	
RADOVAN		DRAGAN	1	06.05.1973	Loc. Timisoara, Str. AMFOREI, Nr.13, Et.1, Ap.8, Jud. Timiș	1/2	202		Convenție	act notarial	831 / 14.08.2018	Rusu Camelia Domnica	casat, bun propriu
RADOVAN		DRAGAN	1	06.05.1973	Loc. Timisoara, Str. AMFOREI, Nr.13, Et.1, Ap.8, Jud. Timiș	1/2	202		Convenție	act notarial	contract de vanzare cumparare autentificat sub nr.55993 / 01.11.1994	NP DOROS Adela-Ana	
RADOVAN		DRAGAN	1	06.05.1973	Loc. Timisoara, Str. AMFOREI, Nr.13, Et.1, Ap.8, Jud. Timiș	1/1	C1		Construire	act administrativ	548 / 31.01.2020	PRIMARIA COMUNEI BECICHERECU MIC	si sotia
RADOVAN		DRAGANA	1	07.05.1976	Loc. Timisoara, Str. AMFOREI, Nr.13, Sc.A, Et.1, Ap.8, Jud. Timiș								

3. SARCINI / DEZMEMBRĂMINTE												
Titular			Data nașterii / CUI	Domiciliu / Sediul	Tipul sarcinii sau al dezmembrămintelor dreptului de proprietate	Cota parte	Identificator entitate asociată	Act juridic			Valoare ipotecă	Tip monedă
Nume / Denumire	Inițiala tatălui	Prenume						Tip act	Nr. act / data	Emitent		
BANCA TRANSILVANIA S.A.			8082634	Loc. Timisoara, Str. CORIOLAN BREDICEANU, Nr.10, Bl.CITY BUSINESS EXCELLENCE CENTRE, Et.PARTER, Ap.CLADIREA 5(E) SI 4 (D), CAMERA P2, Jud. Timiș	Ipotecă		202	act notarial	contract de ipotecă aut.432 / 28.05.2019	Rusu Camelia Domnica	186160	LEI



3. SARCINI / DEZMEMBRĂMINTE

Titular			Data nașterii / CUI	Domiciliu / Sediul	Tipul sarcinii sau al dezmembrămintelor dreptului de proprietate	Cota parte	Identificator entitate asociată	Act juridic			Valoare ipotecă	Tip monedă
Nume / Denumire	Inițiala tatălui	Prenume						Tip act	Nr. act / data	Emitent		
BANCA TRANSILVANIA S.A.			8082634	Loc. Timisoara, Str. CORIOLAN BREDICEANU, Nr.10, Bl.CITY BUSINESS EXCELLENCE CENTRE, Et.PARTER, Ap.CLADIREA 5(E) SI 4 (D) , CAMERA P2, Jud. Timiș	Ipotecă		C1	act administrativ	548 / 31.01.2020	PRIMARIA COMUNEI BECICHERECU MIC	186160	LEI

4. NOTĂRI, PROCESE, INTERDICȚII

Tipul notării	Tip act	Nr. act/ data	Emitent	Identificator entitate asociată
Interdicție de înstrăinare, grevare, închiriere, dezmembrare, alipire, construire, demolare, restructurare și amenajare în favoarea: - BANCA TRANSILVANIA S.A.	act notarial	contract de ipotecă aut.432 / 28.05.2019	Rusu Camelia Domnica	202
Interdicție de înstrăinare, grevare, închiriere, dezmembrare, alipire, construire, demolare, restructurare și amenajare în favoarea: - BANCA TRANSILVANIA S.A.	act administrativ	548 / 31.01.2020	PRIMARIA COMUNEI BECICHERECU MIC	C1

5. OBSERVAȚII

Imobil împrejmuit/ neîmprejmuit	Imobil contestat/ necontestat	Alte observații
Împrejmuit		



REGISTRUL CADASTRAL AL IMOBILELOR

ANEXA Nr. 2

UAT Becicherecu Mic
Zonă cooperativizată (Co)

Sector cadastral nr. 131

1. DESCRIEREA IMOBILULUI																
DATE TEREN											DATE CONSTRUCȚII					
Identificator teren	Adresă imobil	Număr cadastral	Nr. CF	Suprafața măsurată	Intravilan / extra.(I/E)	Nr. top.	Nr. tarla	Nr. parcelă	Categorie folosință	Suprafață parcelă	Identificator construcție	Cod grupă destinație	Suprafața construită	Nr. niveluri	Nr. CF	Constr. cu acte (DA/NU)
203	Intravilan, Str. IZVORULUI, Nr.16/B, Loc. Becicherecu Mic, UAT. Becicherecu Mic, Jud. Timiș		404342	2365	I	281-282/1			CC	1060						
					I	281-282/1			A	1305						

2. PROPRIETATEA / POSESIA													
Titularul dreptului / posesiei			Proprietar=1 / Posesor=0	Data nașterii / CUI	Domiciliu / Sediul	Cota parte	Identificator entitate asociată	Cotă parte teren UI	Mod de dobândire	Act juridic			Obs. privitoare la proprietar
Nume / Denumire	Inițiala tatălui	Prenume								Tip act	Nr. act / data	Emitent	
RADOVAN		DRAGAN	1			1/2	203		Convenție	act notarial	Contract De Cumparare nr. 0 / 01.01.2018	NP	si
RADOVAN		DRAGAN	1	06.05.1973	Loc. Timisoara, Str. AMFOREI, Nr.13, Et.1, Ap.8, Jud. Timiș	1/2	203		Convenție	act notarial	831 / 14.08.2018	Rusu Camelia Domnica	casat, bun propriu

3. SARCINI / DEZMEMBRĂMINTE													
Titular			Data nașterii / CUI	Domiciliu / Sediul	Tipul sarcinii sau al dezmembrămintelor dreptului de proprietate	Cota parte	Identificator entitate asociată	Act juridic			Valoare ipotecă	Tip monedă	
Nume / Denumire	Inițiala tatălui	Prenume						Tip act	Nr. act / data	Emitent			
-	-	-	-	-	-	-	-	-	-	-	-	-	-

4. NOTĂRI, PROCESE, INTERDICȚII				
Tipul notării	Tip act	Nr. act / data	Emitent	Identificator entitate asociată
-	-	-	-	-

5. OBSERVAȚII		
Imobil împrejmuit / neîmprejmuit	Imobil contestat / necontestat	Alte observații
Împrejmuit		



REGISTRUL CADASTRAL AL IMOBILELOR

ANEXA Nr. 2

UAT Becicherecu Mic
Zonă cooperativizată (Co)

Sector cadastral nr. 131

1. DESCRIEREA IMOBILULUI																
DATE TEREN										DATE CONSTRUCȚII						
Identificator teren	Adresă imobil	Număr cadastral	Nr. CF	Suprafața măsurată	Intravilan / extra.(I/E)	Nr. top.	Nr. tarla	Nr. parcelă	Categorie folosință	Suprafață parcelă	Identificator construcție	Cod grupă destinație	Suprafața construită	Nr. niveluri	Nr. CF	Constr. cu acte (DA/NU)
204	Intravilan, Str. IZVORULUI, Nr.14, Loc. Becicherecu Mic, UAT. Becicherecu Mic, Jud. Timiș		401414	1491	I	279-280/b			CC	820	1	CL	268	1	401414-C1	DA
					I	279-280/b			A	671						

2. PROPRIETATEA / POSESIA													
Titularul dreptului / posesiei			Proprietar=1 / Posesor=0	Data nașterii / CUI	Domiciliu / Sediul	Cota parte	Identificator entitate asociată	Cotă parte teren UI	Mod de dobândire	Act juridic			Obs. privitoare la proprietar
Nume / Denumire	Inițiala tatălui	Prenume								Tip act	Nr. act / data	Emitent	
ENACHE		SORIN STEFAN	1			1/1	204, C1		Convenție	act notarial	Act nr. 0 / 01.01.1997	NP	si sotia
ENACHE		GICA	1										bun comun

3. SARCINI / DEZMEMBRĂMINTE												
Titular			Data nașterii / CUI	Domiciliu / Sediul	Tipul sarcinii sau al dezmembrămintelor dreptului de proprietate	Cota parte	Identificator entitate asociată	Act juridic			Valoare ipotecă	Tip monedă
Nume / Denumire	Inițiala tatălui	Prenume						Tip act	Nr. act / data	Emitent		
-	-	-	-	-	-	-	-	-	-	-	-	-

4. NOTĂRI, PROCESE, INTERDICȚII				
Tipul notării	Tip act	Nr. act/ data	Emitent	Identificator entitate asociată
-	-	-	-	-

5. OBSERVAȚII		
Imobil împrejmuit/ neîmprejmuit	Imobil contestat/ necontestat	Alte observații
Împrejmuit		



REGISTRUL CADASTRAL AL IMOBILELOR

ANEXA Nr. 2

UAT Becicherecu Mic
Zonă cooperativizată (Co)

Sector cadastral nr. 131

1. DESCRIEREA IMOBILULUI																
DATE TEREN											DATE CONSTRUCȚII					
Identificator teren	Adresă imobil	Număr cadastral	Nr. CF	Suprafața măsurată	Intravilan / extra.(I/E)	Nr. top.	Nr. tarla	Nr. parcelă	Categorie folosință	Suprafață parcelă	Identificator construcție	Cod grupă destinație	Suprafața construită	Nr. niveluri	Nr. CF	Constr. cu acte (DA/NU)
205	Intravilan, Str. IZVORULUI, Nr.12, Loc. Becicherecu Mic, UAT. Becicherecu Mic, Jud. Timiș		403406	580	I	279-280/a			CC	580	1	CL	80	1	403406-C1	DA

2. PROPRIETATEA / POSESIA													
Titularul dreptului / posesiei			Proprietar=1 / Posesor=0	Data nașterii / CUI	Domiciliu / Sediul	Cota parte	Identificator entitate asociată	Cotă parte teren UI	Mod de dobândire	Act juridic			Obs. privitoare la proprietar
Nume / Denumire	Inițiala tatălui	Prenume								Tip act	Nr. act / data	Emitent	
DAȚIN		MIHAELA-SIMONA	1	08.07.1970		1/1	205, C1		Convenție	act notarial	Contract De Vanzare-Cumparare nr. 0 / 01.01.2013	NP	bun propriu

3. SARCINI / DEZMEMBRĂMINTE												
Titular			Data nașterii / CUI	Domiciliu / Sediul	Tipul sarcinii sau al dezmembrămintelor dreptului de proprietate	Cota parte	Identificator entitate asociată	Act juridic			Valoare ipotecă	Tip monedă
Nume / Denumire	Inițiala tatălui	Prenume						Tip act	Nr. act / data	Emitent		
-	-	-	-	-	-	-	-	-	-	-	-	-

4. NOTĂRI, PROCESE, INTERDICȚII				
Tipul notării	Tip act	Nr. act/ data	Emitent	Identificator entitate asociată
-	-	-	-	-

5. OBSERVAȚII		
Imobil împrejmuit/ neîmprejmuit	Imobil contestat/ necontestat	Alte observații
Împrejmuit		



REGISTRUL CADASTRAL AL IMOBILELOR

ANEXA Nr. 2

UAT Becicherecu Mic
Zonă cooperativizată (Co)

Sector cadastral nr. 131

1. DESCRIEREA IMOBILULUI																
DATE TEREN										DATE CONSTRUCȚII						
Identificator teren	Adresă imobil	Număr cadastral	Nr. CF	Suprafața măsurată	Intravilan / extra.(I/E)	Nr. top.	Nr. tarla	Nr. parcelă	Categorie folosință	Suprafață parcelă	Identificator construcție	Cod grupă destinație	Suprafața construită	Nr. niveluri	Nr. CF	Constr. cu acte (DA/NU)
206	Intravilan, Str. IZVORULUI, Nr.12/A, Loc. Becicherecu Mic, UAT. Becicherecu Mic, Jud. Timiș		403407	895	I	279-280/a			CC	572	1	CL	130	1	403407-C1	DA
					I	279-280/a		A	323							

2. PROPRIETATEA / POSESIA													
Titularul dreptului / posesiei			Proprietar=1 / Posesor=0	Data nașterii / CUI	Domiciliu / Sediul	Cota parte	Identificator entitate asociată	Cotă parte teren UI	Mod de dobândire	Act juridic			Obs. privitoare la proprietar
Nume / Denumire	Inițiala tatălui	Prenume								Tip act	Nr. act / data	Emitent	
DUTU		DUMITRU	1	28.06.1967	Jud: Neidentifica	1/1	206		Convenție	act notarial	act de dezlipire si contract de vanzare autentificat sub nr.235 / 23.03.2013	NP LAPADAT IRINA-MARIA	si sotia
DUTU		CLAUDIA CRISTINA	1	06.08.1970	Jud: Neidentifica								bun comun
DUTU		DUMITRU	1	28.06.1967	Jud: Neidentifica	1/1	C1		Construire	act administrativ	2569 / 10.04.2014	PRIMARIA COMUNEI BECICHERECU MIC	si
DUTU		CLAUDIA CRISTINA	1	06.08.1970	Jud: Neidentifica								

3. SARCINI / DEZMEMBRĂMINTE												
Titular			Data nașterii / CUI	Domiciliu / Sediul	Tipul sarcinii sau al dezmembrămintelor dreptului de proprietate	Cota parte	Identificator entitate asociată	Act juridic			Valoare ipotecă	Tip monedă
Nume / Denumire	Inițiala tatălui	Prenume						Tip act	Nr. act / data	Emitent		
-	-	-	-	-	-	-	-	-	-	-	-	-

4. NOTĂRI, PROCESE, INTERDICȚII				
Tipul notării	Tip act	Nr. act / data	Emitent	Identificator entitate asociată
-	-	-	-	-

5. OBSERVAȚII	
Imobil împrejmuit / neîmprejmuit	Imobil contestat / necontestat
Împrejmuit	



REGISTRUL CADASTRAL AL IMOBILELOR

ANEXA Nr. 2

UAT Becicherecu Mic
Zonă cooperativizată (Co)

Sector cadastral nr. 131

1. DESCRIEREA IMOBILULUI																
DATE TEREN											DATE CONSTRUCȚII					
Identificator teren	Adresă imobil	Număr cadastral	Nr. CF	Suprafața măsurată	Intravilan / extra.(I/E)	Nr. top.	Nr. tarla	Nr. parcelă	Categorie folosință	Suprafață parcelă	Identificator construcție	Cod grupă destinație	Suprafața construită	Nr. niveluri	Nr. CF	Constr. cu acte (DA/NU)
207	Intravilan, Str. IZVORULUI, Nr.10, Loc. Becicherecu Mic, UAT. Becicherecu Mic, Jud. Timiș		402881	3255	I	277-278			CC	1415	1	CL	405	1	402881-C1	DA
					I	277-278			A	1840						

2. PROPRIETATEA / POSESIA													
Titularul dreptului / posesiei			Proprietar=1 / Posesor=0	Data nașterii / CUI	Domiciliu / Sediul	Cota parte	Identificator entitate asociată	Cotă parte teren UI	Mod de dobândire	Act juridic			Obs. privitoare la proprietar
Nume / Denumire	Inițiala tatălui	Prenume								Tip act	Nr. act / data	Emitent	
DAVID		DOMINIC	1			1/1	207, C1	Convenție	act notarial	Contract De Vanzare-Cumparare nr. 0 / 01.01.1974	NP	si sotia	
DAVID		LUCRETIA	1									bun comun	

3. SARCINI / DEZMEMBRĂMINTE												
Titular			Data nașterii / CUI	Domiciliu / Sediul	Tipul sarcinii sau al dezmembrămintelor dreptului de proprietate	Cota parte	Identificator entitate asociată	Act juridic			Valoare ipotecă	Tip monedă
Nume / Denumire	Inițiala tatălui	Prenume						Tip act	Nr. act / data	Emitent		
-	-	-	-	-	-	-	-	-	-	-	-	-

4. NOTĂRI, PROCESE, INTERDICȚII				
Tipul notării	Tip act	Nr. act/ data	Emitent	Identificator entitate asociată
Se notează nr. de conscriere nou: Str. Izvorului, nr. 10	act administrativ	Adeverinta 1264 / 23.02.2022	Primăria Comunei Becicherecu Mic	207, C1

5. OBSERVAȚII		
Imobil împrejmuit/ neîmprejmuit	Imobil contestat/ necontestat	Alte observații
Împrejmuit		



REGISTRUL CADASTRAL AL IMOBILELOR

ANEXA Nr. 2

UAT Becicherecu Mic
Zonă cooperativizată (Co)

Sector cadastral nr. 131

1. DESCRIEREA IMOBILULUI																
DATE TEREN											DATE CONSTRUCȚII					
Identificator teren	Adresă imobil	Număr cadastral	Nr. CF	Suprafața măsurată	Intravilan / extra.(I/E)	Nr. top.	Nr. tarla	Nr. parcelă	Categorie folosință	Suprafață parcelă	Identificator construcție	Cod grupă destinație	Suprafața construită	Nr. niveluri	Nr. CF	Constr. cu acte (DA/NU)
208	Intravilan, Str. IZVORULUI, Nr.10/A, Loc. Becicherecu Mic, UAT. Becicherecu Mic, Jud. Timiș		402758	3103	I	275-276			A	3103						

2. PROPRIETATEA / POSESIA													
Titularul dreptului / posesiei			Proprietar=1 / Posesor=0	Data nașterii / CUI	Domiciliu / Sediu	Cota parte	Identificator entitate asociată	Cotă parte teren UI	Mod de dobândire	Act juridic			Obs. privitoare la proprietar
Nume / Denumire	Inițiala tatălui	Prenume								Tip act	Nr. act / data	Emitent	
ANGHEL		VASILE	1		SOS.PANTELIMON Nr.117 Bl.206 Sc.A Et.8 Ap.32 Loc.BUCURESTI	1/1	208		Convenție	act notarial	Contract De Cumparare nr. 0 / 01.01.1963	NP	si sotia
ANGHEL		LETITIA	1										bun comun

3. SARCINI / DEZMEMBRĂMINTE												
Titular			Data nașterii / CUI	Domiciliu / Sediu	Tipul sarcinii sau al dezmembrămintelor dreptului de proprietate	Cota parte	Identificator entitate asociată	Act juridic			Valoare ipotecă	Tip monedă
Nume / Denumire	Inițiala tatălui	Prenume						Tip act	Nr. act / data	Emitent		
-	-	-	-	-	-	-	-	-	-	-	-	-

4. NOTĂRI, PROCESE, INTERDICȚII				
Tipul notării	Tip act	Nr. act/ data	Emitent	Identificator entitate asociată
Se notează nr. de conșcriere nou: Str. Izvorului, nr. 10/A	act administrativ	Adeverinta 1264 / 23.02.2022	Primăria Comunei Becicherecu Mic	208

5. OBSERVAȚII		
Imobil împrejmuit/ neîmprejmuit	Imobil contestat/ necontestat	Alte observații
Împrejmuit		



REGISTRUL CADASTRAL AL IMOBILELOR

ANEXA Nr. 2

UAT Becicherecu Mic
Zonă cooperativizată (Co)

Sector cadastral nr. 131

1. DESCRIEREA IMOBILULUI																
DATE TEREN											DATE CONSTRUCȚII					
Identificator teren	Adresă imobil	Număr cadastral	Nr. CF	Suprafața măsurată	Intravilan / extra.(I/E)	Nr. top.	Nr. tarla	Nr. parcelă	Categorie folosință	Suprafață parcelă	Identificator construcție	Cod grupă destinație	Suprafața construită	Nr. niveluri	Nr. CF	Constr. cu acte (DA/NU)
209	Intravilan, Str. IZVORULUI, Nr.8, Loc. Becicherecu Mic, UAT. Becicherecu Mic, Jud. Timiș		403813	866	I	273-274/1			CC	480	1	CL	177	1	403813-C1	DA
					I	273-274/1			A	386						

2. PROPRIETATEA / POSESIA													
Titularul dreptului / posesiei			Proprietar=1 / Posesor=0	Data nașterii / CUI	Domiciliu / Sediul	Cota parte	Identificator entitate asociată	Cotă parte teren UI	Mod de dobândire	Act juridic			Obs. privitoare la proprietar
Nume / Denumire	Inițiala tatălui	Prenume								Tip act	Nr. act / data	Emitent	
BETIANU		NICULAI	1	07.06.1956	Romania, Jud. TIMIS	1/1	209, C1	Convenție	act notarial	Contract De Cumparare nr. 0 / 01.01.2016	NP	casatorit cu	
BETIANU		OLIMPIA	1	15.04.1958								bun comun	

3. SARCINI / DEZMEMBRĂMINTE												
Titular			Data nașterii / CUI	Domiciliu / Sediul	Tipul sarcinii sau al dezmembrămintelor dreptului de proprietate	Cota parte	Identificator entitate asociată	Act juridic			Valoare ipotecă	Tip monedă
Nume / Denumire	Inițiala tatălui	Prenume						Tip act	Nr. act / data	Emitent		
-	-	-	-	-	-	-	-	-	-	-	-	-

4. NOTĂRI, PROCESE, INTERDICȚII				
Tipul notării	Tip act	Nr. act/ data	Emitent	Identificator entitate asociată
Se notează nr. de conșcriere nou: Str. Izvorului, nr. 8	act administrativ	Adeverinta 1264 / 23.02.2022	Primăria Comunei Becicherecu Mic	209, C1

5. OBSERVAȚII		
Imobil împrejmuit/ neîmprejmuit	Imobil contestat/ necontestat	Alte observații
Parțial împrejmuit		



REGISTRUL CADASTRAL AL IMOBILELOR

ANEXA Nr. 2

UAT Becicherecu Mic
Zonă cooperativizată (Co)

Sector cadastral nr. 131

1. DESCRIEREA IMOBILULUI																
DATE TEREN											DATE CONSTRUCȚII					
Identificator teren	Adresă imobil	Număr cadastral	Nr. CF	Suprafața măsurată	Intravilan / extra.(I/E)	Nr. top.	Nr. tarla	Nr. parcelă	Categorie folosință	Suprafață parcelă	Identificator construcție	Cod grupă destinație	Suprafața construită	Nr. niveluri	Nr. CF	Constr. cu acte (DA/NU)
210	Intravilan, Str. IZVORULUI, Nr.8/A, Loc. Becicherecu Mic, UAT. Becicherecu Mic, Jud. Timiș		403812	810	I	273-274/1			CC	354	1	CL	105	1	403812-C1	DA
					I	273-274/1		A	456							

2. PROPRIETATEA / POSESIA													
Titularul dreptului / posesiei			Proprietar=1 / Posesor=0	Data nașterii / CUI	Domiciliu / Sediul	Cota parte	Identificator entitate asociată	Cotă parte teren UI	Mod de dobândire	Act juridic			Obs. privitoare la proprietar
Nume / Denumire	Inițiala tatălui	Prenume								Tip act	Nr. act / data	Emitent	
BETIANU		ADRIAN	1	12.10.1979	Romania, Jud. TIMIS, Loc. Becicherecu Mic	1/1	210		Convenție	act notarial	act de dezlipire si contract de vanzare aut. sub nr. 457 / 17.03.2016	CRĂCIUNESCU Ioana	si sotia
BETIANU		RAMONA	1	28.04.1980	Jud: Neidentifica								bun comun
BETIANU		ADRIAN	1	12.10.1979	Romania, Jud. TIMIS, Loc. Becicherecu Mic	1/1	C1		Convenție	act administrativ	Adeverinta 1264 / 23.02.2022	Primăria Comunei Becicherecu Mic	si sotia
BETIANU		RAMONA	1	28.04.1980	Jud: Neidentifica								bun comun

3. SARCINI / DEZMEMBRĂMINTE												
Titular			Data nașterii / CUI	Domiciliu / Sediul	Tipul sarcinii sau al dezmembrămintelor dreptului de proprietate	Cota parte	Identificator entitate asociată	Act juridic			Valoare ipotecă	Tip monedă
Nume / Denumire	Inițiala tatălui	Prenume						Tip act	Nr. act / data	Emitent		
-	-	-	-	-	-	-	-	-	-	-	-	-

4. NOTĂRI, PROCESE, INTERDICȚII				
Tipul notării	Tip act	Nr. act / data	Emitent	Identificator entitate asociată
Se notează nr. de conscriere nou: Str. Izvorului, nr. 8/A	act administrativ	Adeverinta 1264 / 23.02.2022	Primăria Comunei Becicherecu Mic	210, C1

5. OBSERVAȚII		
Imobil împrejmuit / neîmprejmuit	Imobil contestat / necontestat	Alte observații
Parțial împrejmuit		



REGISTRUL CADASTRAL AL IMOBILELOR

ANEXA Nr. 2

UAT Becicherecu Mic
Zonă cooperativizată (Co)

Sector cadastral nr. 131

1. DESCRIEREA IMOBILULUI																
DATE TEREN										DATE CONSTRUCȚII						
Identificator teren	Adresă imobil	Număr cadastral	Nr. CF	Suprafața măsurată	Intravilan / extra.(I/E)	Nr. top.	Nr. tarla	Nr. parcelă	Categorie folosință	Suprafață parcelă	Identificator construcție	Cod grupă destinație	Suprafața construită	Nr. niveluri	Nr. CF	Constr. cu acte (DA/NU)
211	Intravilan, Str. IZVORULUI, Nr.6, Loc. Becicherecu Mic, UAT. Becicherecu Mic, Jud. Timiș		400080	1625	I	273-274/2			CC	572	1	CL	130	1	400080-C1	DA
					I	273-274/2			A	1053						

2. PROPRIETATEA / POSESIA													
Titularul dreptului / posesiei			Proprietar=1 / Posesor=0	Data nașterii / CUI	Domiciliu / Sediul	Cota parte	Identificator entitate asociată	Cotă parte teren UI	Mod de dobândire	Act juridic			Obs. privitoare la proprietar
Nume / Denumire	Inițiala tatălui	Prenume								Tip act	Nr. act / data	Emitent	
GAFIȚA		MIHAI	1	12.09.1970		1/1	211, C1	Convenție	act notarial	contract de vânzare cu aut.477 / 27.04.2016	Lapadat Irina Maria	si sotia	
GAFIȚA		CRISTINA MINERVA	1	16.09.1971								bun comun	

3. SARCINI / DEZMEMBRĂMINTE												
Titular			Data nașterii / CUI	Domiciliu / Sediul	Tipul sarcinii sau al dezmembrămintelor dreptului de proprietate	Cota parte	Identificator entitate asociată	Act juridic			Valoare ipotecă	Tip monedă
Nume / Denumire	Inițiala tatălui	Prenume						Tip act	Nr. act / data	Emitent		
-	-	-	-	-	-	-	-	-	-	-	-	-

4. NOTĂRI, PROCESE, INTERDICȚII				
Tipul notării	Tip act	Nr. act/ data	Emitent	Identificator entitate asociată
-	-	-	-	-

5. OBSERVAȚII		
Imobil împrejmuit/ neîmprejmuit	Imobil contestat/ necontestat	Alte observații
Împrejmuit		



REGISTRUL CADASTRAL AL IMOBILELOR

ANEXA Nr. 2

UAT Becicherecu Mic
Zonă cooperativizată (Co)

Sector cadastral nr. 131

1. DESCRIEREA IMOBILULUI																
DATE TEREN											DATE CONSTRUCȚII					
Identificator teren	Adresă imobil	Număr cadastral	Nr. CF	Suprafața măsurată	Intravilan / extra.(I/E)	Nr. top.	Nr. tarla	Nr. parcelă	Categorie folosință	Suprafață parcelă	Identificator construcție	Cod grupă destinație	Suprafața construită	Nr. niveluri	Nr. CF	Constr. cu acte (DA/NU)
212	Intravilan, Str. IZVORULUI, Nr.4, Loc. Becicherecu Mic, UAT. Becicherecu Mic, Jud. Timiș		403103	1854	I	271-272/b			CC	662	1	CL	162	1	403103-C1	DA
					I	271-272/b			A	1192	2	CA	71	1	403103-C2	DA

2. PROPRIETATEA / POSESIA															
Titularul dreptului / posesiei			Proprietar=1 / Posesor=0	Data nașterii / CUI	Domiciliu / Sediul	Cota parte	Identificator entitate asociată	Cotă parte teren UI	Mod de dobândire	Act juridic			Obs. privitoare la proprietar		
Nume / Denumire	Inițiala tatălui	Prenume								Tip act	Nr. act / data	Emitent			
CRISAN		STEFAN	1			1/2	212, C1		Convenție	act notarial	Contract De Cumparare nr. 0 / 01.01.1975	NP			
CRISAN		AURICA	1		CPT. OCTAV COCARASCU Nr.96B Loc.BUCURESTI, SECTOR 1	1/2	212, C1		Convenție	act notarial	Contract De Cumparare nr. 0 / 01.01.1975	NP			
CRISAN		STEFAN	1			1/1	C2		Construire	act administrativ	Adeverinta 1264 / 23.02.2022	Primăria Comunei Becicherecu Mic			
CRISAN		AURICA	1		CPT. OCTAV COCARASCU Nr.96B Loc.BUCURESTI, SECTOR 1										

3. SARCINI / DEZMEMBRĂMINTE															
Titular			Data nașterii / CUI	Domiciliu / Sediul	Tipul sarcinii sau al dezmembrămintelor dreptului de proprietate	Cota parte	Identificator entitate asociată	Act juridic			Valoare ipotecă	Tip monedă			
Nume / Denumire	Inițiala tatălui	Prenume						Tip act	Nr. act / data	Emitent					
-	-	-	-	-	-	-	-	-	-	-	-	-	-		

4. NOTĂRI, PROCESE, INTERDICȚII															
Tipul notării						Tip act	Nr. act / data	Emitent	Identificator entitate asociată						
Se notează nr. de conscriere nou: Str. Izvorului, nr. 4						act administrativ	Adeverinta 1264 / 23.02.2022	Primăria Comunei Becicherecu Mic	212, C1, C2						

5. OBSERVAȚII															
Imobil împrejmuit / neîmprejmuit				Imobil contestat / necontestat				Alte observații							
Împrejmuit															



REGISTRUL CADASTRAL AL IMOBILELOR

ANEXA Nr. 2

UAT Becicherecu Mic
Zonă cooperativizată (Co)

Sector cadastral nr. 131

1. DESCRIEREA IMOBILULUI																
DATE TEREN										DATE CONSTRUCȚII						
Identificator teren	Adresă imobil	Număr cadastral	Nr. CF	Suprafața măsurată	Intravilan / extra.(I/E)	Nr. top.	Nr. tarla	Nr. parcelă	Categorie folosință	Suprafață parcelă	Identificator construcție	Cod grupă destinație	Suprafața construită	Nr. niveluri	Nr. CF	Constr. cu acte (DA/NU)
213	Intravilan, Str. IZVORULUI, Nr.2, Loc. Becicherecu Mic, UAT. Becicherecu Mic, Jud. Timiș		401195	1819	I	271-272/a			CC	652	1	CL	165	2	401195-C1	DA
					I	271-272/a		A	1167							

2. PROPRIETATEA / POSESIA													
Titularul dreptului / posesiei			Proprietar=1 / Posesor=0	Data nașterii / CUI	Domiciliu / Sediul	Cota parte	Identificator entitate asociată	Cotă parte teren UI	Mod de dobândire	Act juridic			Obs. privitoare la proprietar
Nume / Denumire	Inițiala tatălui	Prenume								Tip act	Nr. act / data	Emitent	
DAVID		IOAN SORIN	1			1/1	C1		Convenție	act notarial	Contract De Intretinere nr. 0 / 01.01.1996	NP	necasatorit, bun propriu, nuda proprietate
DAVID		IOAN SORIN	1	12.05.1975	Jud: Neidentifica	1/1	213		Convenție	act notarial	CONTRACT DE VANZARE CUMPARARE NR.1896 / 26.09.2014	BĂC IOAN-ALIN	nec.,bun propriu

3. SARCINI / DEZMEMBRĂMINTE													
Titular			Data nașterii / CUI	Domiciliu / Sediul	Tipul sarcinii sau al dezmembrămintelor dreptului de proprietate	Cota parte	Identificator entitate asociată	Act juridic			Valoare ipotecă	Tip monedă	
Nume / Denumire	Inițiala tatălui	Prenume						Tip act	Nr. act / data	Emitent			
DAVID		AUREL		AVIATIEI Nr.10 Bl.5F Sc.5 Et.1 Ap.63 Loc. BUCUREȘTI, SECTOR 1	Habitație		C1	act notarial	Act nr. 0 / 01.01.1996	NP			
DAVID		SOFIA											

4. NOTĂRI, PROCESE, INTERDICȚII				
Tipul notării	Tip act	Nr. act / data	Emitent	Identificator entitate asociată
Interdicție de instrainare si grevare - DAVID SOFIA	act notarial	Nota nr. 0 / 01.01.2004	NP	C1
Se notează nr. de conșciere nou: Str. Izvorului, nr. 2	act administrativ	Adeverinta 1264 / 23.02.2022	Primăria Comunei Becicherecu Mic	213, C1

5. OBSERVAȚII	
Imobil împrejmuit / neîmprejmuit	Imobil contestat / necontestat
Împrejmuit	



REGISTRUL CADASTRAL AL IMOBILELOR

ANEXA Nr. 2

UAT Becicherecu Mic
Zonă cooperativizată (Co)

Sector cadastral nr. 131

1. DESCRIEREA IMOBILULUI																
DATE TEREN										DATE CONSTRUCȚII						
Identificator teren	Adresă imobil	Număr cadastral	Nr. CF	Suprafața măsurată	Intravilan / extra.(I/E)	Nr. top.	Nr. tarla	Nr. parcelă	Categorie folosință	Suprafață parcelă	Identificator construcție	Cod grupă destinație	Suprafața construită	Nr. niveluri	Nr. CF	Constr. cu acte (DA/NU)
214	Intravilan, Calea. Dudeștilor, Nr.21, Loc. Becicherecu Mic, UAT. Becicherecu Mic, Jud. Timiș		402924	1747	I	83-84/a			CC	952	1	CL	335	1	402924-C1	DA
					I	83-84/a			A	795						

2. PROPRIETATEA / POSESIA													
Titularul dreptului / posesiei			Proprietar=1 / Posesor=0	Data nașterii / CUI	Domiciliu / Sediul	Cota parte	Identificator entitate asociată	Cotă parte teren UI	Mod de dobândire	Act juridic			Obs. privitoare la proprietar
Nume / Denumire	Inițiala tatălui	Prenume								Tip act	Nr. act / data	Emitent	
BURILEANU		CONSTANTIN	1			1/1	214, C1		Convenție	act notarial	Contract De Vanzare-Cumparare nr. 0 / 01.01.1997	NP	si sotia
BURILEANU		MARIA	1										bun comun

3. SARCINI / DEZMEMBRĂMINTE												
Titular			Data nașterii / CUI	Domiciliu / Sediul	Tipul sarcinii sau al dezmembrămintelor dreptului de proprietate	Cota parte	Identificator entitate asociată	Act juridic			Valoare ipotecă	Tip monedă
Nume / Denumire	Inițiala tatălui	Prenume						Tip act	Nr. act / data	Emitent		
-	-	-	-	-	-	-	-	-	-	-	-	-

4. NOTĂRI, PROCESE, INTERDICȚII				
Tipul notării	Tip act	Nr. act/ data	Emitent	Identificator entitate asociată
Se notează nr. de conscriere nou: Calea Dudeștilor, nr. 21	act administrativ	Adeverinta 1264 / 23.02.2022	Primăria Comunei Becicherecu Mic	214, C1

5. OBSERVAȚII		
Imobil împrejmuit/ neîmprejmuit	Imobil contestat/ necontestat	Alte observații
Împrejmuit		



REGISTRUL CADASTRAL AL IMOBILELOR

ANEXA Nr. 2

UAT Becicherecu Mic
Zonă cooperativizată (Co)

Sector cadastral nr. 131

1. DESCRIEREA IMOBILULUI																
DATE TEREN										DATE CONSTRUCȚII						
Identificator teren	Adresă imobil	Număr cadastral	Nr. CF	Suprafața măsurată	Intravilan / extra.(I/E)	Nr. top.	Nr. tarla	Nr. parcelă	Categorie folosință	Suprafață parcelă	Identificator construcție	Cod grupă destinație	Suprafața construită	Nr. niveluri	Nr. CF	Constr. cu acte (DA/NU)
215	Intravilan, Calea. Dudeștilor, Nr.23, Loc. Becicherecu Mic, UAT. Becicherecu Mic, Jud. Timiș		402845	1659	I	83-84/b			CC	659	1	CL	239	1	402845-C1	DA
					I	83-84/b			A	1000						

2. PROPRIETATEA / POSESIA													
Titularul dreptului / posesiei			Proprietar=1 / Posesor=0	Data nașterii / CUI	Domiciliu / Sediu	Cota parte	Identificator entitate asociată	Cotă parte teren UI	Mod de dobândire	Act juridic			Obs. privitoare la proprietar
Nume / Denumire	Inițiala tatălui	Prenume								Tip act	Nr. act / data	Emitent	
BARSAN		ELENA	1		SOS. COLENTINA Nr.53 Bl.59 Sc.C Et.6 Ap.98 Loc.BUCURESTI Jud.2	1/1	215, C1		Convenție	act notarial	Contract De Cumparare nr. 0 / 01.01.2003	NP	necasatorita, bun propriu

3. SARCINI / DEZMEMBRĂMINTE												
Titular			Data nașterii / CUI	Domiciliu / Sediu	Tipul sarcinii sau al dezmembrămintelor dreptului de proprietate	Cota parte	Identificator entitate asociată	Act juridic			Valoare ipotecă	Tip monedă
Nume / Denumire	Inițiala tatălui	Prenume						Tip act	Nr. act / data	Emitent		
-	-	-	-	-	-	-	-	-	-	-	-	-

4. NOTĂRI, PROCESE, INTERDICȚII				
Tipul notării	Tip act	Nr. act/ data	Emitent	Identificator entitate asociată
Se notează nr. de conscriere nou: Calea Dudeștilor, nr. 23	act administrativ	Adeverinta 1264 / 23.02.2022	Primăria Comunei Becicherecu Mic	215, C1

5. OBSERVAȚII		
Imobil împrejmuit/ neîmprejmuit	Imobil contestat/ necontestat	Alte observații
Împrejmuit		



REGISTRUL CADASTRAL AL IMOBILELOR

ANEXA Nr. 2

UAT Becicherecu Mic
Zonă cooperativizată (Co)

Sector cadastral nr. 131

1. DESCRIEREA IMOBILULUI																
DATE TEREN											DATE CONSTRUCȚII					
Identificator teren	Adresă imobil	Număr cadastral	Nr. CF	Suprafața măsurată	Intravilan / extra.(I/E)	Nr. top.	Nr. tarla	Nr. parcelă	Categorie folosință	Suprafață parcelă	Identificator construcție	Cod grupă destinație	Suprafața construită	Nr. niveluri	Nr. CF	Constr. cu acte (DA/NU)
216	Intravilan, Calea. Dudeștilor, Nr.25, Loc. Becicherecu Mic, UAT. Becicherecu Mic, Jud. Timiș		403066	1532	I	81-82/b			CC	693	1	CL	138	1	403066-C1	DA
					I	81-82/b			A	839	2	CA	45	1	403066-C2	DA

2. PROPRIETATEA / POSESIA															
Titularul dreptului / posesiei			Proprietar=1 / Posesor=0	Data nașterii / CUI	Domiciliu / Sediul	Cota parte	Identificator entitate asociată	Cotă parte teren UI	Mod de dobândire	Act juridic			Obs. privitoare la proprietar		
Nume / Denumire	Inițiala tatălui	Prenume								Tip act	Nr. act / data	Emitent			
MARTIN		RADINCA	1			1/1	216, C1		Succesiune	act notarial	Mostenire nr. 0 / 01.01.2003	NP			
						1/1	C2		Construire	act administrativ	Adeverinta 1264 / 23.02.2022	Primăria Comunei Becicherecu Mic			

3. SARCINI / DEZMEMBRĂMINTE															
Titular			Data nașterii / CUI	Domiciliu / Sediul	Tipul sarcinii sau al dezmembrămintelor dreptului de proprietate	Cota parte	Identificator entitate asociată	Act juridic			Valoare ipotecă	Tip monedă			
Nume / Denumire	Inițiala tatălui	Prenume						Tip act	Nr. act / data	Emitent					
-	-	-	-	-	-	-	-	-	-	-	-	-	-		

4. NOTĂRI, PROCESE, INTERDICȚII															
Tipul notării						Tip act	Nr. act / data	Emitent	Identificator entitate asociată						
Se notează nr. de conscriere nou: Calea Dudeștilor, nr. 25						act administrativ	Adeverinta 1264 / 23.02.2022	Primăria Comunei Becicherecu Mic	216, C1, C2						

5. OBSERVAȚII															
Imobil împrejmuit / neîmprejmuit				Imobil contestat / necontestat				Alte observații							
Împrejmuit															



REGISTRUL CADASTRAL AL IMOBILELOR

ANEXA Nr. 2

UAT Becicherecu Mic
Zonă cooperativizată (Co)

Sector cadastral nr. 131

1. DESCRIEREA IMOBILULUI																
DATE TEREN											DATE CONSTRUCȚII					
Identificator teren	Adresă imobil	Număr cadastral	Nr. CF	Suprafața măsurată	Intravilan / extra.(I/E)	Nr. top.	Nr. tarla	Nr. parcelă	Categorie folosință	Suprafață parcelă	Identificator construcție	Cod grupă destinație	Suprafața construită	Nr. niveluri	Nr. CF	Constr. cu acte (DA/NU)
217	Intravilan, Loc. Becicherecu Mic, UAT. Becicherecu Mic, Jud. Timiș		403067	90	I	81-82/a/2			A	90						

2. PROPRIETATEA / POSESIA															
Titularul dreptului / posesiei			Proprietar=1 / Posesor=0	Data nașterii / CUI	Domiciliu / Sediu	Cota parte	Identificator entitate asociată	Cotă parte teren UI	Mod de dobândire	Act juridic			Obs. privitoare la proprietar		
Nume / Denumire	Inițiala tatălui	Prenume								Tip act	Nr. act / data	Emitent			
MARTIN		RADINCA	1			1/1	217		Sucesiune	act notarial	Mostenire nr. 0 / 01.01.2003	NP			

3. SARCINI / DEZMEMBRĂMINTE													
Titular			Data nașterii / CUI	Domiciliu / Sediu	Tipul sarcinii sau al dezmembrămintelor dreptului de proprietate	Cota parte	Identificator entitate asociată	Act juridic			Valoare ipotecă	Tip monedă	
Nume / Denumire	Inițiala tatălui	Prenume						Tip act	Nr. act / data	Emitent			
-	-	-	-	-	-	-	-	-	-	-	-	-	-

4. NOTĂRI, PROCESE, INTERDICȚII				
Tipul notării	Tip act	Nr. act / data	Emitent	Identificator entitate asociată
-	-	-	-	-

5. OBSERVAȚII		
Imobil împrejmuit / neîmprejmuit	Imobil contestat / necontestat	Alte observații
Împrejmuit		



REGISTRUL CADASTRAL AL IMOBILELOR

ANEXA Nr. 2

UAT Becicherecu Mic
Zonă cooperativizată (Co)

Sector cadastral nr. 131

1. DESCRIEREA IMOBILULUI																
DATE TEREN											DATE CONSTRUCȚII					
Identificator teren	Adresă imobil	Număr cadastral	Nr. CF	Suprafața măsurată	Intravilan / extra.(I/E)	Nr. top.	Nr. tarla	Nr. parcelă	Categorie folosință	Suprafață parcelă	Identificator construcție	Cod grupă destinație	Suprafața construită	Nr. niveluri	Nr. CF	Constr. cu acte (DA/NU)
218	Intravilan, Calea. Dudeștilor, Nr.27, Loc. Becicherecu Mic, UAT. Becicherecu Mic, Jud. Timiș		401229	1383	I	81-82/a/1			A	584	1	CL	306	1	401229-C1	DA
					I	81-82/a/1			CC	799						

2. PROPRIETATEA / POSESIA													
Titularul dreptului / posesiei			Proprietar=1 / Posesor=0	Data nașterii / CUI	Domiciliu / Sediul	Cota parte	Identificator entitate asociată	Cotă parte teren UI	Mod de dobândire	Act juridic			Obs. privitoare la proprietar
Nume / Denumire	Inițiala tatălui	Prenume								Tip act	Nr. act / data	Emitent	
IAGER		MIHAIL	1			1/1	218, C1		Convenție	act notarial	Contract De Schimb nr. 0 / 01.01.1998	NP	si sotia
IAGER		MIHAELA	1										bun comun

3. SARCINI / DEZMEMBRĂMINTE												
Titular			Data nașterii / CUI	Domiciliu / Sediul	Tipul sarcinii sau al dezmembrămintelor dreptului de proprietate	Cota parte	Identificator entitate asociată	Act juridic			Valoare ipotecă	Tip monedă
Nume / Denumire	Inițiala tatălui	Prenume						Tip act	Nr. act / data	Emitent		
-	-	-	-	-	-	-	-	-	-	-	-	-

4. NOTĂRI, PROCESE, INTERDICȚII				
Tipul notării	Tip act	Nr. act / data	Emitent	Identificator entitate asociată
Se notează nr. de conscriere nou: Calea Dudeștilor, nr. 27	act administrativ	Adeverinta 1264 / 23.02.2022	Primăria Comunei Becicherecu Mic	218, C1

5. OBSERVAȚII		
Imobil împrejmuit / neîmprejmuit	Imobil contestat / necontestat	Alte observații
Împrejmuit		



REGISTRUL CADASTRAL AL IMOBILELOR

ANEXA Nr. 2

UAT Becicherecu Mic
Zonă cooperativizată (Co)

Sector cadastral nr. 131

1. DESCRIEREA IMOBILULUI																
DATE TEREN											DATE CONSTRUCȚII					
Identificator teren	Adresă imobil	Număr cadastral	Nr. CF	Suprafața măsurată	Intravilan / extra.(I/E)	Nr. top.	Nr. tarla	Nr. parcelă	Categorie folosință	Suprafață parcelă	Identificator construcție	Cod grupă destinație	Suprafața construită	Nr. niveluri	Nr. CF	Constr. cu acte (DA/NU)
219	Intravilan, Calea. Dudeștilor, Nr.29, Loc. Becicherecu Mic, UAT. Becicherecu Mic, Jud. Timiș		401220	1405	I	79-80			CC	571	1	CL	219	1	401220-C1	DA
					I	79-80			A	834						

2. PROPRIETATEA / POSESIA													
Titularul dreptului / posesiei			Proprietar=1 / Posesor=0	Data nașterii / CUI	Domiciliu / Sediu	Cota parte	Identificator entitate asociată	Cotă parte teren UI	Mod de dobândire	Act juridic			Obs. privitoare la proprietar
Nume / Denumire	Inițiala tatălui	Prenume								Tip act	Nr. act / data	Emitent	
RADUCANU		ANY	1	29.05.1962		1/1	219, C1		Succesiune	act notarial	8 / 17.08.2011	NP RUSU CAMELIA DOMNICA	bun propriu

3. SARCINI / DEZMEMBRĂMINTE												
Titular			Data nașterii / CUI	Domiciliu / Sediu	Tipul sarcinii sau al dezmembrămintelor dreptului de proprietate	Cota parte	Identificator entitate asociată	Act juridic			Valoare ipotecă	Tip monedă
Nume / Denumire	Inițiala tatălui	Prenume						Tip act	Nr. act / data	Emitent		
-	-	-	-	-	-	-	-	-	-	-	-	-

4. NOTĂRI, PROCESE, INTERDICȚII				
Tipul notării	Tip act	Nr. act/ data	Emitent	Identificator entitate asociată
Se notează nr. de conscriere nou: Calea Dudeștilor, nr. 29	act administrativ	Adeverinta 1264 / 23.02.2022	Primăria Comunei Becicherecu Mic	219, C1

5. OBSERVAȚII		
Imobil împrejmuit/ neîmprejmuit	Imobil contestat/ necontestat	Alte observații
Parțial împrejmuit		



REGISTRUL CADASTRAL AL IMOBILELOR

ANEXA Nr. 2

UAT Becicherecu Mic
Zonă cooperativizată (Co)

Sector cadastral nr. 131

1. DESCRIEREA IMOBILULUI																
DATE TEREN											DATE CONSTRUCȚII					
Identificator teren	Adresă imobil	Număr cadastral	Nr. CF	Suprafața măsurată	Intravilan / extra.(I/E)	Nr. top.	Nr. tarla	Nr. parcelă	Categorie folosință	Suprafață parcelă	Identificator construcție	Cod grupă destinație	Suprafața construită	Nr. niveluri	Nr. CF	Constr. cu acte (DA/NU)
220	Intravilan, Calea. Dudeștilor, Nr.29/B, Loc. Becicherecu Mic, UAT. Becicherecu Mic, Jud. Timiș		401222	618	I	79-80			CC	618						

2. PROPRIETATEA / POSESIA															
Titularul dreptului / posesiei			Proprietar=1 / Posesor=0	Data nașterii / CUI	Domiciliu / Sediul	Cota parte	Identificator entitate asociată	Cotă parte teren UI	Mod de dobândire	Act juridic			Obs. privitoare la proprietar		
Nume / Denumire	Inițiala tatălui	Prenume								Tip act	Nr. act / data	Emitent			
TITIROAGĂ		DIANA-ADINA	1	16.08.1980	Loc. Becicherecu Mic, Nr.92, Jud. Timiș	1/1	220	Convenție	act notarial	contract de vanzare aut. sub nr.953 / 27.10.2020	Rusu Camelia Domnica	si sotul			
TITIROAGĂ		ALIN	1	22.07.1987	Loc. Timisoara, Str. Dumitru Kiriac, Nr.14, Bl.A31, Ap.2, Jud. Timiș							bun comun			

3. SARCINI / DEZMEMBRĂMINTE															
Titular			Data nașterii / CUI	Domiciliu / Sediul	Tipul sarcinii sau al dezmembrămintelor dreptului de proprietate	Cota parte	Identificator entitate asociată	Act juridic			Valoare ipotecă	Tip monedă			
Nume / Denumire	Inițiala tatălui	Prenume						Tip act	Nr. act / data	Emitent					
-	-	-	-	-	-	-	-	-	-	-	-	-			

4. NOTĂRI, PROCESE, INTERDICȚII															
Tipul notării						Tip act	Nr. act / data	Emitent	Identificator entitate asociată						
Se notează nr. de conscriere nou: Calea Dudeștilor, nr. 29/B						act administrativ	Adeverinta 1264 / 23.02.2022	Primăria Comunei Becicherecu Mic	220						

5. OBSERVAȚII															
Imobil împrejmuit / neîmprejmuit				Imobil contestat / necontestat				Alte observații							
Parțial împrejmuit															



REGISTRUL CADASTRAL AL IMOBILELOR

ANEXA Nr. 2

UAT Becicherecu Mic
Zonă cooperativizată (Co)

Sector cadastral nr. 131

1. DESCRIEREA IMOBILULUI																
DATE TEREN											DATE CONSTRUCȚII					
Identificator teren	Adresă imobil	Număr cadastral	Nr. CF	Suprafața măsurată	Intravilan / extra.(I/E)	Nr. top.	Nr. tarla	Nr. parcelă	Categorie folosință	Suprafață parcelă	Identificator construcție	Cod grupă destinație	Suprafața construită	Nr. niveluri	Nr. CF	Constr. cu acte (DA/NU)
221	Intravilan, Calea. Dudeștilor, Nr.29/A, Loc. Becicherecu Mic, UAT. Becicherecu Mic, Jud. Timiș		401223	189	I	79-80			CC	189						

2. PROPRIETATEA / POSESIA													
Titularul dreptului / posesiei			Proprietar=1 / Posesor=0	Data nașterii / CUI	Domiciliu / Sediu	Cota parte	Identificator entitate asociată	Cotă parte teren UI	Mod de dobândire	Act juridic			Obs. privitoare la proprietar
Nume / Denumire	Inițiala tatălui	Prenume								Tip act	Nr. act / data	Emitent	
MOROTI		DIANA-ADINA	1			1/2	221		Convenție	act notarial	891 / 20.09.2010	N.P.BAC IOAN-ALIN	necasatorita, bun propriu
TITIROAGĂ		DIANA-ADINA	1	16.08.1980	Loc. Becicherecu Mic, Nr.92, Jud. Timiș	1/2	221		Convenție	act notarial	953 / 27.10.2020	Rusu Camelia Domnica	si
TITIROAGĂ		ALIN	1	22.07.1987	Loc. Timisoara, Str. Dumitru Kiriac, Nr.14, Bl.A31, Ap.2, Jud. Timiș								bun comun

3. SARCINI / DEZMEMBRĂMINTE												
Titular			Data nașterii / CUI	Domiciliu / Sediu	Tipul sarcinii sau al dezmembrămintelor dreptului de proprietate	Cota parte	Identificator entitate asociată	Act juridic			Valoare ipotecă	Tip monedă
Nume / Denumire	Inițiala tatălui	Prenume						Tip act	Nr. act / data	Emitent		
-	-	-	-	-	-	-	-	-	-	-	-	-

4. NOTĂRI, PROCESE, INTERDICȚII				
Tipul notării	Tip act	Nr. act/ data	Emitent	Identificator entitate asociată
Se notează nr. de conscriere nou: Calea Dudeștilor, nr. 29/A	act administrativ	Adeverinta 1264 / 23.02.2022	Primăria Comunei Becicherecu Mic	221

5. OBSERVAȚII		
Imobil împrejmuit/ neîmprejmuit	Imobil contestat/ necontestat	Alte observații
Neîmprejmuit		



REGISTRUL CADASTRAL AL IMOBILELOR

ANEXA Nr. 2

UAT Becicherecu Mic
Zonă cooperativizată (Co)

Sector cadastral nr. 131

1. DESCRIEREA IMOBILULUI																
DATE TEREN											DATE CONSTRUCȚII					
Identificator teren	Adresă imobil	Număr cadastral	Nr. CF	Suprafața măsurată	Intravilan / extra.(I/E)	Nr. top.	Nr. tarla	Nr. parcelă	Categorie folosință	Suprafață parcelă	Identificator construcție	Cod grupă destinație	Suprafața construită	Nr. niveluri	Nr. CF	Constr. cu acte (DA/NU)
222	Intravilan, Calea. Dudeștilor, Nr.29/A, Loc. Becicherecu Mic, UAT. Becicherecu Mic, Jud. Timiș		401221	618	I	79-80			CC	618	1	CL	118	2	401221-C1	DA

2. PROPRIETATEA / POSESIA													
Titularul dreptului / posesiei			Proprietar=1 / Posesor=0	Data nașterii / CUI	Domiciliu / Sediul	Cota parte	Identificator entitate asociată	Cotă parte teren UI	Mod de dobândire	Act juridic			Obs. privitoare la proprietar
Nume / Denumire	Inițiala tatălui	Prenume								Tip act	Nr. act / data	Emitent	
TITIROAGĂ		DIANA-ADINA	1			1/1	222		Convenție	act notarial	892 / 20.09.2010	N.P.BAC IOAN-ALIN	casat, bun propriu
TITIROAGĂ		DIANA-ADINA	1	16.08.1980		1/1	C1		Construire	act administrativ	1211 / 21.02.2014	PRIMARIA BECICHERECU MIC	si sotul TITIROAGĂ ALIN

3. SARCINI / DEZMEMBRĂMINTE												
Titular			Data nașterii / CUI	Domiciliu / Sediul	Tipul sarcinii sau al dezmembrămintelor dreptului de proprietate	Cota parte	Identificator entitate asociată	Act juridic			Valoare ipotecă	Tip monedă
Nume / Denumire	Inițiala tatălui	Prenume						Tip act	Nr. act / data	Emitent		
-	-	-	-	-	-	-	-	-	-	-	-	-

4. NOTĂRI, PROCESE, INTERDICȚII				
Tipul notării	Tip act	Nr. act/ data	Emitent	Identificator entitate asociată
-	-	-	-	-

5. OBSERVAȚII		
Imobil împrejmuit/ neîmprejmuit	Imobil contestat/ necontestat	Alte observații
Neîmprejmuit		



REGISTRUL CADASTRAL AL IMOBILELOR

ANEXA Nr. 2

UAT Becicherecu Mic
Zonă cooperativizată (Co)

Sector cadastral nr. 131

1. DESCRIEREA IMOBILULUI																
DATE TEREN											DATE CONSTRUCȚII					
Identificator teren	Adresă imobil	Număr cadastral	Nr. CF	Suprafața măsurată	Intravilan / extra.(I/E)	Nr. top.	Nr. tarla	Nr. parcelă	Categorie folosință	Suprafață parcelă	Identificator construcție	Cod grupă destinație	Suprafața construită	Nr. niveluri	Nr. CF	Constr. cu acte (DA/NU)
223	Intravilan, Calea. Dudeștilor, Nr.31, Loc. Becicherecu Mic, UAT. Becicherecu Mic, Jud. Timiș		403020	1242	I	77-78/1			CC	416	1	CL	203	1	403020-C1	DA
					I	77-78/1			A	826						

2. PROPRIETATEA / POSESIA													
Titularul dreptului / posesiei			Proprietar=1 / Posesor=0	Data nașterii / CUI	Domiciliu / Sediul	Cota parte	Identificator entitate asociată	Cotă parte teren UI	Mod de dobândire	Act juridic			Obs. privitoare la proprietar
Nume / Denumire	Inițiala tatălui	Prenume								Tip act	Nr. act / data	Emitent	
VIȚU		ANA SUSANA	1	22.09.1953		1/1	223, C1		Hotărâre Judecătorească	hotărâre judecătorească	SC 4569 / 31.03.2015	JUDECATORIA TIMISOARA	

3. SARCINI / DEZMEMBRĂMINTE													
Titular			Data nașterii / CUI	Domiciliu / Sediul	Tipul sarcinii sau al dezmembrămintelor dreptului de proprietate	Cota parte	Identificator entitate asociată	Act juridic			Valoare ipotecă	Tip monedă	
Nume / Denumire	Inițiala tatălui	Prenume						Tip act	Nr. act / data	Emitent			
-	-	-	-	-	-	-	-	-	-	-	-	-	-

4. NOTĂRI, PROCESE, INTERDICȚII				
Tipul notării	Tip act	Nr. act/ data	Emitent	Identificator entitate asociată
-	-	-	-	-

5. OBSERVAȚII		
Imobil împrejmuit/ neîmprejmuit	Imobil contestat/ necontestat	Alte observații
Neîmprejmuit		



REGISTRUL CADASTRAL AL IMOBILELOR

ANEXA Nr. 2

UAT Becicherecu Mic
Zonă cooperativizată (Co)

Sector cadastral nr. 131

1. DESCRIEREA IMOBILULUI																
DATE TEREN										DATE CONSTRUCȚII						
Identificator teren	Adresă imobil	Număr cadastral	Nr. CF	Suprafața măsurată	Intravilan / extra.(I/E)	Nr. top.	Nr. tarla	Nr. parcelă	Categorie folosință	Suprafață parcelă	Identificator construcție	Cod grupă destinație	Suprafața construită	Nr. niveluri	Nr. CF	Constr. cu acte (DA/NU)
224	Intravilan, Calea. Duestilor, Nr.31/A, Loc. Becicherecu Mic, UAT. Becicherecu Mic, Jud. Timiș		402599	1544	I	77-78/2			CC	402	1	CL	96	2	402599-C1	DA
					I	77-78/2			A	1142						

2. PROPRIETATEA / POSESIA													
Titularul dreptului / posesiei			Proprietar=1 / Posesor=0	Data nașterii / CUI	Domiciliu / Sediul	Cota parte	Identificator entitate asociată	Cotă parte teren UI	Mod de dobândire	Act juridic			Obs. privitoare la proprietar
Nume / Denumire	Inițiala tatălui	Prenume								Tip act	Nr. act / data	Emitent	
MERCA		MARCEL	1			1/2	224		Convenție	act notarial	Contract De Cumparare nr. 0 / 01.01.2005	NP	casatorit cu
MERCA		CORINA ILEANA	1		bun comun								
MERCA		MARCEL	1			1/2	224		leșire Din Indiviziune	act notarial	Act nr. 2695/2008 / 01.01.2008	NP	si sotia
MERCA		CORINA ILEANA	1		bun comun								
MERCA		MARCEL	1	13.03.1972	Loc. Sânnicolau Mare, Str. Tiberiu Brediceanu, Nr.19, Jud. Timiș	1/1	C1		Construire	act administrativ	certificat de atestare a edificării construcției nr.3658 / 12.06.2017	PRIMARIA BECICHERECU MIC	si sotia
MERCA		CORINA-ILEANA	1	23.02.1975	Romania, Jud. TIMIS, Loc. Sânnicolau Mare, Str. TIBERIU BREDICEANU, Nr. Postal 19								

3. SARCINI / DEZMEMBRĂMINTE												
Titular			Data nașterii / CUI	Domiciliu / Sediul	Tipul sarcinii sau al dezmembrămintelor dreptului de proprietate	Cota parte	Identificator entitate asociată	Act juridic			Valoare ipotecă	Tip monedă
Nume / Denumire	Inițiala tatălui	Prenume						Tip act	Nr. act / data	Emitent		
-	-	-	-	-	-	-	-	-	-	-	-	-

4. NOTĂRI, PROCESE, INTERDICȚII			
Tipul notării	Tip act	Nr. act/ data	Emitent / Identificator entitate asociată
-	-	-	-

5. OBSERVAȚII		
Imobil împrejmuit/ neîmprejmuit	Imobil contestat/ necontestat	Alte observații
Împrejmuit		



REGISTRUL CADASTRAL AL IMOBILELOR

ANEXA Nr. 2

UAT Becicherecu Mic
Zonă cooperativizată (Co)

Sector cadastral nr. 131

1. DESCRIEREA IMOBILULUI																
DATE TEREN										DATE CONSTRUCȚII						
Identificator teren	Adresă imobil	Număr cadastral	Nr. CF	Suprafața măsurată	Intravilan / extra.(I/E)	Nr. top.	Nr. tarla	Nr. parcelă	Categorie folosință	Suprafață parcelă	Identificator construcție	Cod grupă destinație	Suprafața construită	Nr. niveluri	Nr. CF	Constr. cu acte (DA/NU)
225	Intravilan, Calea. Dudeștilor, Nr.33, Loc. Becicherecu Mic, UAT. Becicherecu Mic, Jud. Timiș		401624	1439	I	75-76/b/1			CC	633	1	CL	241	1	401624-C1	DA
					I	75-76/b/1			A	806						

2. PROPRIETATEA / POSESIA													
Titularul dreptului / posesiei			Proprietar=1 / Posesor=0	Data nașterii / CUI	Domiciliu / Sediul	Cota parte	Identificator entitate asociată	Cotă parte teren UI	Mod de dobândire	Act juridic			Obs. privitoare la proprietar
Nume / Denumire	Inițiala tatălui	Prenume								Tip act	Nr. act / data	Emitent	
DAMIAN		IONEL	1	03.03.1968		1/1	225, C1		Succesiune	act notarial	29 / 21.11.2011	NP AZOITEI IOAN-GABRIEL	

3. SARCINI / DEZMEMBRĂMINTE												
Titular			Data nașterii / CUI	Domiciliu / Sediul	Tipul sarcinii sau al dezmembrămintelor dreptului de proprietate	Cota parte	Identificator entitate asociată	Act juridic			Valoare ipotecă	Tip monedă
Nume / Denumire	Inițiala tatălui	Prenume						Tip act	Nr. act / data	Emitent		
-	-	-	-	-	-	-	-	-	-	-	-	-

4. NOTĂRI, PROCESE, INTERDICȚII				
Tipul notării	Tip act	Nr. act / data	Emitent	Identificator entitate asociată
Se notează nr. de conscriere nou: Calea Dudeștilor, nr. 33	act administrativ	Adeverinta 1264 / 23.02.2022	Primăria Comunei Becicherecu Mic	225, C1
Intabulare, drept de UZUFRACT VIAGER - DAMIAN LAZAR, DAMIAN MARIA	act notarial	Contract De Vanzare-Cumparare nr. 0 / 01.01.1986	NP	C1

5. OBSERVAȚII		
Imobil împrejmuit / neîmprejmuit	Imobil contestat / necontestat	Alte observații
Parțial împrejmuit		



REGISTRUL CADASTRAL AL IMOBILELOR

ANEXA Nr. 2

UAT Becicherecu Mic
Zonă cooperativizată (Co)

Sector cadastral nr. 131

1. DESCRIEREA IMOBILULUI																
DATE TEREN											DATE CONSTRUCȚII					
Identificator teren	Adresă imobil	Număr cadastral	Nr. CF	Suprafața măsurată	Intravilan / extra.(I/E)	Nr. top.	Nr. tarla	Nr. parcelă	Categorie folosință	Suprafață parcelă	Identificator construcție	Cod grupă destinație	Suprafața construită	Nr. niveluri	Nr. CF	Constr. cu acte (DA/NU)
226	Intravilan, Calea. Dudeștilor, Nr.35, Loc. Becicherecu Mic, UAT. Becicherecu Mic, Jud. Timiș		402903	1449	I	75-76/a/2, 75-76/b/2			CC	632	1	CL	167	1	402903-C1	DA
					I	75-76/a/2, 75-76/b/2		A	817	2	CA	59	1	402903-C2	DA	

2. PROPRIETATEA / POSESIA													
Titularul dreptului / posesiei			Proprietar=1 / Posesor=0	Data nașterii / CUI	Domiciliu / Sediul	Cota parte	Identificator entitate asociată	Cotă parte teren UI	Mod de dobândire	Act juridic			Obs. privitoare la proprietar
Nume / Denumire	Inițiala tatălui	Prenume								Tip act	Nr. act / data	Emitent	
MOLDOVAN		DUMITRU	1		si								casatorit cu
MOLDOVAN		MARIA	1		SOS. PANTELIMON Nr.311 Bl.7 Sc.C Et.7 Ap.107 Loc. BUCURESTI Jud.2	1/1	226, C1		Convenție	act notarial	Contract De Cumparare nr. 0 / 01.01.1999	NP	bun comun
MOLDOVAN		DUMITRU	1		si								casatorit cu
MOLDOVAN		MARIA	1		SOS. PANTELIMON Nr.311 Bl.7 Sc.C Et.7 Ap.107 Loc. BUCURESTI Jud.2	1/1	C2		Construire	act administrativ	Adeverinta 1264 / 23.02.2022	Primăria Comunei Becicherecu Mic	bun comun

3. SARCINI / DEZMEMBRĂMINTE												
Titular			Data nașterii / CUI	Domiciliu / Sediul	Tipul sarcinii sau al dezmembrămintelor dreptului de proprietate	Cota parte	Identificator entitate asociată	Act juridic			Valoare ipotecă	Tip monedă
Nume / Denumire	Inițiala tatălui	Prenume						Tip act	Nr. act / data	Emitent		
-	-	-	-	-	-	-	-	-	-	-	-	-

4. NOTĂRI, PROCESE, INTERDICȚII				
Tipul notării	Tip act	Nr. act / data	Emitent	Identificator entitate asociată
Se notează nr. de conscriere nou: Calea Dudeștilor, nr. 35	act administrativ	Adeverinta 1264 / 23.02.2022	Primăria Comunei Becicherecu Mic	226, C1, C2

5. OBSERVAȚII	
Imobil împrejmuit / neîmprejmuit	Imobil contestat / necontestat
Împrejmuit	



REGISTRUL CADASTRAL AL IMOBILELOR

ANEXA Nr. 2

UAT Becicherecu Mic
Zonă cooperativizată (Co)

Sector cadastral nr. 131

1. DESCRIEREA IMOBILULUI																
DATE TEREN										DATE CONSTRUCȚII						
Identificator teren	Adresă imobil	Număr cadastral	Nr. CF	Suprafața măsurată	Intravilan / extra.(I/E)	Nr. top.	Nr. tarla	Nr. parcelă	Categorie folosință	Suprafață parcelă	Identificator construcție	Cod grupă destinație	Suprafața construită	Nr. niveluri	Nr. CF	Constr. cu acte (DA/NU)
227	Intravilan, Str. Crizantemei, Nr.1, Loc. Becicherecu Mic, UAT. Becicherecu Mic, Jud. Timiș		403239	1487	I	75-76/a/1			CC	850	1	CL	110	1	403239-C1	DA
					I	75-76/a/1		A	637	2	CA	58	1	403239-C2	DA	

2. PROPRIETATEA / POSESIA													
Titularul dreptului / posesiei			Proprietar=1 / Posesor=0	Data nașterii / CUI	Domiciliu / Sediul	Cota parte	Identificator entitate asociată	Cotă parte teren UI	Mod de dobândire	Act juridic			Obs. privitoare la proprietar
Nume / Denumire	Inițiala tatălui	Prenume								Tip act	Nr. act / data	Emitent	
POPOVICI		IOAN	1		SAVINESTI Nr.5 Bl.C Sc.1 Et.3 Ap.19 Loc. BUCURESTI Jud.4	1/1	227, C1		Convenție	act notarial	Contract De Vanzare-Cumparare nr. 0 / 01.01.1963	NP	si sotia
POPOVICI		MARIA	1		soti								bun comun
POPOVICI		IOAN	1		SAVINESTI Nr.5 Bl.C Sc.1 Et.3 Ap.19 Loc. BUCURESTI Jud.4	1/1	C2		Construire	act administrativ	Adeverinta 1264 / 23.02.2022	Primăria Comunei Becicherecu Mic	si sotia
POPOVICI		MARIA	1		soti								bun comun

3. SARCINI / DEZMEMBRĂMINTE												
Titular			Data nașterii / CUI	Domiciliu / Sediul	Tipul sarcinii sau al dezmembrămintelor dreptului de proprietate	Cota parte	Identificator entitate asociată	Act juridic			Valoare ipotecă	Tip monedă
Nume / Denumire	Inițiala tatălui	Prenume						Tip act	Nr. act / data	Emitent		
-	-	-	-	-	-	-	-	-	-	-	-	-

4. NOTĂRI, PROCESE, INTERDICȚII				
Tipul notării	Tip act	Nr. act / data	Emitent	Identificator entitate asociată
Se notează nr. de conșcriere nou: Str. Crizantemei, nr. 1	act administrativ	Adeverinta 1264 / 23.02.2022	Primăria Comunei Becicherecu Mic	227, C1, C2

5. OBSERVAȚII		
Imobil împrejmuit / neîmprejmuit	Imobil contestat / necontestat	Alte observații
Împrejmuit		



REGISTRUL CADASTRAL AL IMOBILELOR

ANEXA Nr. 2

UAT Becicherecu Mic
Zonă cooperativizată (Co)

Sector cadastral nr. 131

1. DESCRIEREA IMOBILULUI																
DATE TEREN										DATE CONSTRUCȚII						
Identificator teren	Adresă imobil	Număr cadastral	Nr. CF	Suprafața măsurată	Intravilan / extra.(I/E)	Nr. top.	Nr. tarla	Nr. parcelă	Categorie folosință	Suprafață parcelă	Identificator construcție	Cod grupă destinație	Suprafața construită	Nr. niveluri	Nr. CF	Constr. cu acte (DA/NU)
228	Intravilan, Str. Crizantemei, Nr.3, Loc. Becicherecu Mic, UAT. Becicherecu Mic, Jud. Timiș		402630	2169	I	386-387/2			CC	758	1	CL	178	1	402630-C1	DA
					I	386-387/2		A	1411	2	CA	13	1	402630-C2	DA	

2. PROPRIETATEA / POSESIA													
Titularul dreptului / posesiei			Proprietar=1 / Posesor=0	Data nașterii / CUI	Domiciliu / Sediul	Cota parte	Identificator entitate asociată	Cotă parte teren UI	Mod de dobândire	Act juridic			Obs. privitoare la proprietar
Nume / Denumire	Inițiala tatălui	Prenume								Tip act	Nr. act / data	Emitent	
PASCA		EMIL	1			1/2	228, C1		Convenție	act notarial	Contract De Vanzare-Cumparare nr. 0 / 01.01.1988	NP	necasatorit, bun propriu
PAȘCA		DORINA	1	03.10.1964	Loc. Becicherecu Mic, Str. Crizantemei, Nr.3, Jud. Timiș	1/2	228, C1		Convenție	act notarial	364 / 09.06.2021	DUMITRU CĂLIN	casatorita, bun propriu
PASCA		EMIL	1		Loc. Becicherecu Mic, Str. Crizantemei, Nr.3, Jud. Timiș	1/1	C2		Construire	act administrativ	Adeverinta 1264 / 23.02.2022	Primăria Comunei Becicherecu Mic	
PAȘCA		DORINA	1		Loc. Becicherecu Mic, Str. Crizantemei, Nr.3, Jud. Timiș								

3. SARCINI / DEZMEMBRĂMINTE												
Titular			Data nașterii / CUI	Domiciliu / Sediul	Tipul sarcinii sau al dezmembrămintelor dreptului de proprietate	Cota parte	Identificator entitate asociată	Act juridic			Valoare ipotecă	Tip monedă
Nume / Denumire	Inițiala tatălui	Prenume						Tip act	Nr. act / data	Emitent		
-	-	-	-	-	-	-	-	-	-	-	-	-

4. NOTĂRI, PROCESE, INTERDICȚII				
Tipul notării	Tip act	Nr. act / data	Emitent	Identificator entitate asociată
Se notează nr. de conșcriere nou: Str. Crizantemei, nr. 3	act administrativ	Adeverinta 1264 / 23.02.2022	Primăria Comunei Becicherecu Mic	228, C1, C2

5. OBSERVAȚII	
Imobil împrejmuit / neîmprejmuit	Imobil contestat / necontestat
Împrejmuit	



REGISTRUL CADASTRAL AL IMOBILELOR

ANEXA Nr. 2

UAT Becicherecu Mic
Zonă cooperativizată (Co)

Sector cadastral nr. 131

1. DESCRIEREA IMOBILULUI																
DATE TEREN										DATE CONSTRUCȚII						
Identificator teren	Adresă imobil	Număr cadastral	Nr. CF	Suprafața măsurată	Intravilan / extra.(I/E)	Nr. top.	Nr. tarla	Nr. parcelă	Categorie folosință	Suprafață parcelă	Identificator construcție	Cod grupă destinație	Suprafața construită	Nr. niveluri	Nr. CF	Constr. cu acte (DA/NU)
229	Intravilan, Str. Crizantemei, Nr.5, Loc. Becicherecu Mic, UAT. Becicherecu Mic, Jud. Timiș		403024	2200	I	386-387/1			CC	581	1	CL	110	1	403024-C1	DA
					I	386-387/1		A	1619							

2. PROPRIETATEA / POSESIA													
Titularul dreptului / posesiei			Proprietar=1 / Posesor=0	Data nașterii / CUI	Domiciliu / Sediul	Cota parte	Identificator entitate asociată	Cotă parte teren UI	Mod de dobândire	Act juridic			Obs. privitoare la proprietar
Nume / Denumire	Inițiala tatălui	Prenume								Tip act	Nr. act / data	Emitent	
BRAMHALL		RAMONA	1			1/1	C1		Convenție	act notarial	Donatie nr. 0 / 01.01.2006	NP	bun propriu
BRAMHALL		RAMONA	1			25/471	229		Convenție	act notarial	Donatie nr. 0 / 01.01.2006	NP	bun propriu
BRAMHALL		RAMONA	1			446/471	229		Lege	act administrativ	5051 / 12.08.2016	COMUNA BECICHERECU MIC	

3. SARCINI / DEZMEMBRĂMINTE												
Titular			Data nașterii / CUI	Domiciliu / Sediul	Tipul sarcinii sau al dezmembrămintelor dreptului de proprietate	Cota parte	Identificator entitate asociată	Act juridic			Valoare ipotecă	Tip monedă
Nume / Denumire	Inițiala tatălui	Prenume						Tip act	Nr. act / data	Emitent		
-	-	-	-	-	-	-	-	-	-	-	-	-

4. NOTĂRI, PROCESE, INTERDICȚII				
Tipul notării	Tip act	Nr. act / data	Emitent	Identificator entitate asociată
Se notează nr. de conscriere nou: Str. Crizantemei, nr. 5	act administrativ	Adeverinta 1264 / 23.02.2022	Primăria Comunei Becicherecu Mic	229, C1

5. OBSERVAȚII		
Imobil împrejmuit / neîmprejmuit	Imobil contestat / necontestat	Alte observații
Parțial împrejmuit		



REGISTRUL CADASTRAL AL IMOBILELOR

ANEXA Nr. 2

UAT Becicherecu Mic
Zonă cooperativizată (Co)

Sector cadastral nr. 131

1. DESCRIEREA IMOBILULUI																
DATE TEREN											DATE CONSTRUCȚII					
Identificator teren	Adresă imobil	Număr cadastral	Nr. CF	Suprafața măsurată	Intravilan / extra.(I/E)	Nr. top.	Nr. tarla	Nr. parcelă	Categorie folosință	Suprafață parcelă	Identificator construcție	Cod grupă destinație	Suprafața construită	Nr. niveluri	Nr. CF	Constr. cu acte (DA/NU)
230	Intravilan, Str. Crizantemei, Nr.7, Loc. Becicherecu Mic, UAT. Becicherecu Mic, Jud. Timiș		403204	1822	I	384-385/b			CC	654	1	CL	119	1	403204-C1	DA
					I	384-385/b			A	1168						

2. PROPRIETATEA / POSESIA													
Titularul dreptului / posesiei			Proprietar=1 / Posesor=0	Data nașterii / CUI	Domiciliu / Sediul	Cota parte	Identificator entitate asociată	Cotă parte teren UI	Mod de dobândire	Act juridic			Obs. privitoare la proprietar
Nume / Denumire	Inițiala tatălui	Prenume								Tip act	Nr. act / data	Emitent	
REVNIC		DAN	1			1/1	230, C1		Succesiune	act notarial	Mostenire nr. 0 / 01.01.1994	NP	

3. SARCINI / DEZMEMBRĂMINTE												
Titular			Data nașterii / CUI	Domiciliu / Sediul	Tipul sarcinii sau al dezmembrămintelor dreptului de proprietate	Cota parte	Identificator entitate asociată	Act juridic			Valoare ipotecă	Tip monedă
Nume / Denumire	Inițiala tatălui	Prenume						Tip act	Nr. act / data	Emitent		
-	-	-	-	-	-	-	-	-	-	-	-	-

4. NOTĂRI, PROCESE, INTERDICȚII				
Tipul notării	Tip act	Nr. act / data	Emitent	Identificator entitate asociată
Se notează nr. de conșcriere nou: Str. Crizantemei, nr. 7	act administrativ	Adeverinta 1264 / 23.02.2022	Primăria Comunei Becicherecu Mic	230, C1

5. OBSERVAȚII		
Imobil împrejmuit / neîmprejmuit	Imobil contestat / necontestat	Alte observații
Parțial împrejmuit		



REGISTRUL CADASTRAL AL IMOBILELOR

ANEXA Nr. 2

UAT Becicherecu Mic
Zonă cooperativizată (Co)

Sector cadastral nr. 131

1. DESCRIEREA IMOBILULUI																
DATE TEREN											DATE CONSTRUCȚII					
Identificator teren	Adresă imobil	Număr cadastral	Nr. CF	Suprafața măsurată	Intravilan / extra.(I/E)	Nr. top.	Nr. tarla	Nr. parcelă	Categorie folosință	Suprafață parcelă	Identificator construcție	Cod grupă destinație	Suprafața construită	Nr. niveluri	Nr. CF	Constr. cu acte (DA/NU)
231	Intravilan, Str. Crizantemei, Nr.9, Loc. Becicherecu Mic, UAT. Becicherecu Mic, Jud. Timiș		402993	1438	I	384-385/a			CC	484	1	CL	171	1	402993-C1	DA
					I	384-385/a			A	953						

2. PROPRIETATEA / POSESIA													
Titularul dreptului / posesiei			Proprietar=1 / Posesor=0	Data nașterii / CUI	Domiciliu / Sediu	Cota parte	Identificator entitate asociată	Cotă parte teren UI	Mod de dobândire	Act juridic			Obs. privitoare la proprietar
Nume / Denumire	Inițiala tatălui	Prenume								Tip act	Nr. act / data	Emitent	
GOLBAN		PETRU	1			1/1	231, C1	Convenție	act notarial	Contract De Cumparare nr. 0 / 01.01.2003	NP		casatorit cu
GOLBAN		MARIA	1		Jud: Neidentifica								bun comun

3. SARCINI / DEZMEMBRĂMINTE												
Titular			Data nașterii / CUI	Domiciliu / Sediu	Tipul sarcinii sau al dezmembrămintelor dreptului de proprietate	Cota parte	Identificator entitate asociată	Act juridic			Valoare ipotecă	Tip monedă
Nume / Denumire	Inițiala tatălui	Prenume						Tip act	Nr. act / data	Emitent		
-	-	-	-	-	-	-	-	-	-	-	-	-

4. NOTĂRI, PROCESE, INTERDICȚII				
Tipul notării	Tip act	Nr. act/ data	Emitent	Identificator entitate asociată
Se notează nr. de conscriere nou: Str. Crizantemei, nr. 9	act administrativ	Adeverinta 1264 / 23.02.2022	Primăria Comunei Becicherecu Mic	231, C1

5. OBSERVAȚII		
Imobil împrejmuit/ neîmprejmuit	Imobil contestat/ necontestat	Alte observații
Împrejmuit		



REGISTRUL CADASTRAL AL IMOBILELOR

ANEXA Nr. 2

UAT Becicherecu Mic
Zonă cooperativizată (Co)

Sector cadastral nr. 131

1. DESCRIEREA IMOBILULUI																
DATE TEREN											DATE CONSTRUCȚII					
Identificator teren	Adresă imobil	Număr cadastral	Nr. CF	Suprafața măsurată	Intravilan / extra.(I/E)	Nr. top.	Nr. tarla	Nr. parcelă	Categorie folosință	Suprafață parcelă	Identificator construcție	Cod grupă destinație	Suprafața construită	Nr. niveluri	Nr. CF	Constr. cu acte (DA/NU)
232	Intravilan, Str. Crizantemei, Nr.11/A, Loc. Becicherecu Mic, UAT. Becicherecu Mic, Jud. Timiș		400079	814	I	382-383/2			CC	477	1	CL	85	2	400079-C1	DA
					I	382-383/2		A	337							

2. PROPRIETATEA / POSESIA													
Titularul dreptului / posesiei			Proprietar=1 / Posesor=0	Data nașterii / CUI	Domiciliu / Sediu	Cota parte	Identificator entitate asociată	Cotă parte teren UI	Mod de dobândire	Act juridic			Obs. privitoare la proprietar
Nume / Denumire	Inițiala tatălui	Prenume								Tip act	Nr. act / data	Emitent	
STATE		RODICA LILIANA	1			1/1	232, C1		Convenție	act notarial	Contract De Cumparare nr. 0 / 01.01.2006	NP	casatorita cu
STATE		IOAN	1										bun comun

3. SARCINI / DEZMEMBRĂMINTE												
Titular			Data nașterii / CUI	Domiciliu / Sediu	Tipul sarcinii sau al dezmembrămintelor dreptului de proprietate	Cota parte	Identificator entitate asociată	Act juridic			Valoare ipotecă	Tip monedă
Nume / Denumire	Inițiala tatălui	Prenume						Tip act	Nr. act / data	Emitent		
-	-	-	-	-	-	-	-	-	-	-	-	-

4. NOTĂRI, PROCESE, INTERDICȚII				
Tipul notării	Tip act	Nr. act/ data	Emitent	Identificator entitate asociată
-	-	-	-	-

5. OBSERVAȚII		
Imobil împrejmuit/ neimprejmuit	Imobil contestat/ necontestat	Alte observații
Împrejmuit		



REGISTRUL CADASTRAL AL IMOBILELOR

ANEXA Nr. 2

UAT Becicherecu Mic
Zonă cooperativizată (Co)

Sector cadastral nr. 131

1. DESCRIEREA IMOBILULUI																
DATE TEREN											DATE CONSTRUCȚII					
Identificator teren	Adresă imobil	Număr cadastral	Nr. CF	Suprafața măsurată	Intravilan / extra.(I/E)	Nr. top.	Nr. tarla	Nr. parcelă	Categorie folosință	Suprafață parcelă	Identificator construcție	Cod grupă destinație	Suprafața construită	Nr. niveluri	Nr. CF	Constr. cu acte (DA/NU)
233	Intravilan, Str. Crizantemei, Nr.11, Loc. Becicherecu Mic, UAT. Becicherecu Mic, Jud. Timiș		403452	928	I	384-385/1			CC	428	1	CL	194	1	403452-C1	DA
					I	384-385/1			A	500						

2. PROPRIETATEA / POSESIA													
Titularul dreptului / posesiei			Proprietar=1 / Posesor=0	Data nașterii / CUI	Domiciliu / Sediul	Cota parte	Identificator entitate asociată	Cotă parte teren UI	Mod de dobândire	Act juridic			Obs. privitoare la proprietar
Nume / Denumire	Inițiala tatălui	Prenume								Tip act	Nr. act / data	Emitent	
BOBIS		LUCIA FLORENTINA	1			1/1	233, C1		Convenție	act notarial	Contract De Vanzare-Cumparare nr. 0 / 01.01.2013	NP	necasatorita, bun propriu

3. SARCINI / DEZMEMBRĂMINTE												
Titular			Data nașterii / CUI	Domiciliu / Sediul	Tipul sarcinii sau al dezmembrămintelor dreptului de proprietate	Cota parte	Identificator entitate asociată	Act juridic			Valoare ipotecă	Tip monedă
Nume / Denumire	Inițiala tatălui	Prenume						Tip act	Nr. act / data	Emitent		
-	-	-	-	-	-	-	-	-	-	-	-	-

4. NOTĂRI, PROCESE, INTERDICȚII				
Tipul notării	Tip act	Nr. act/ data	Emitent	Identificator entitate asociată
Se notează nr. de conscriere nou: Str. Crizantemei, nr. 11	act administrativ	Adeverinta 1264 / 23.02.2022	Primăria Comunei Becicherecu Mic	233, C1

5. OBSERVAȚII		
Imobil împrejmuit/ neîmprejmuit	Imobil contestat/ necontestat	Alte observații
Împrejmuit		



REGISTRUL CADASTRAL AL IMOBILELOR

ANEXA Nr. 2


UAT Becicherecu Mic
Zonă cooperativizată (Co)

Sector cadastral nr. 131

1. DESCRIEREA IMOBILULUI																
DATE TEREN											DATE CONSTRUCȚII					
Identificator teren	Adresă imobil	Număr cadastral	Nr. CF	Suprafața măsurată	Intravilan / extra.(I/E)	Nr. top.	Nr. tarla	Nr. parcelă	Categorie folosință	Suprafață parcelă	Identificator construcție	Cod grupă destinație	Suprafața construită	Nr. niveluri	Nr. CF	Constr. cu acte (DA/NU)
234	Intravilan, Str. Crizantemei, Nr.13/A, Loc. Becicherecu Mic, UAT. Becicherecu Mic, Jud. Timiș		403498	2800	I	384-385/b			CC	1791	1	CL	74	2	403498-C1	DA
					I	384-385/b			A	1009	2	CL	185	2	403498-C2	DA
											3	CA	70	1	403498-C3	DA

2. PROPRIETATEA / POSESIA													
Titularul dreptului / posesiei			Proprietar=1 / Posesor=0	Data nașterii / CUI	Domiciliu / Sediul	Cota parte	Identificator entitate asociată	Cotă parte teren UI	Mod de dobândire	Act juridic			Obs. privitoare la proprietar
Nume / Denumire	Inițiala tatălui	Prenume								Tip act	Nr. act / data	Emitent	
SZUHANEK		CAMELIA ALEXANDRINA	1			3/4	234		Convenție	act notarial	Contract De Cumparare nr. 1685/2007 / 01.01.2007	NP	bun propriu
SZUHANEK		CAMELIA ALEXANDRINA	1			3/4	C1		Construire	act administrativ	Certificat de atestare a edificării construcției nr 3338 / 28.05.2015	PRIMARIA BECICHERECU MIC	
SZUHANEK		CAMELIA-ALEXANDRINA	1			3/4	C2		Construire	act administrativ	Certificat de atestare a edificării construcției nr.4695 / 11.09.2015	PRIMARIA COMUNEI BECICHERECU MIC	
SZUHANEK		CAMELIA-ALEXANDRINA	1	25.11.1975	Loc. Becicherecu Mic, Str. Crizantemei, Nr.13 A, Jud. Timiș	1/4	234, C1, C2		Convenție	act notarial	852 / 25.05.2018	MICULESCU DANIELA	
SZUHANEK		CAMELIA-ALEXANDRINA	1	25.11.1975	Loc. Becicherecu Mic, Str. Crizantemei, Nr.13 A, Jud. Timiș	1/1	C3		Construire	act administrativ	Adeverinta 1264 / 23.02.2022	Primăria Comunei Becicherecu Mic	

3. SARCINI / DEZMEMBRĂMINTE													
Titular			Data nașterii / CUI	Domiciliu / Sediul	Tipul sarcinii sau al dezmembrămintelor dreptului de proprietate	Cota parte	Identificator entitate asociată	Act juridic			Tip moneda		
Nume / Denumire	Inițiala tatălui	Prenume						Tip act	Nr. act / data	Emitent			
-	-	-	-	-	-	-	-	-	-	-	-	-	-



4. NOTĂRI, PROCESE, INTERDICȚII

Tipul notării	Tip act	Nr. act/ data	Emitent	Identificator entitate asociată
In baza actelor depuse la dosar se noteaza ca imobilul de sub A1.2, constructie cu denumire „pensiune agroturistica in regim de inaltime P+1E”, constituie patrimoniul de afectatiune al „Intreprinderea individuala SZUHANEK CAMELIA-ALEXANDRINA”	act notarial	Declaratie nr. 1117 / 23.09.2015	NP Lapadat Irina-Maria	C2

5. OBSERVAȚII

Imobil împrejmuit/ neîmprejmuit	Imobil contestat/ necontestat	Alte observații
Împrejmuit		



REGISTRUL CADASTRAL AL IMOBILELOR

ANEXA Nr. 2

UAT Becicherecu Mic
Zonă cooperativizată (Co)

Sector cadastral nr. 131

1. DESCRIEREA IMOBILULUI																
DATE TEREN										DATE CONSTRUCȚII						
Identificator teren	Adresă imobil	Număr cadastral	Nr. CF	Suprafața măsurată	Intravilan / extra.(I/E)	Nr. top.	Nr. tarla	Nr. parcelă	Categorie folosință	Suprafață parcelă	Identificator construcție	Cod grupă destinație	Suprafața construită	Nr. niveluri	Nr. CF	Constr. cu acte (DA/NU)
235	Intravilan, Str. Crizantemei, Nr.13, Loc. Becicherecu Mic, UAT. Becicherecu Mic, Jud. Timiș		402818	322	I	380-381/a/1			CC	226	1	CL	101	1	402818-C1	DA
					I	380-381/a/1			A	96						

2. PROPRIETATEA / POSESIA													
Titularul dreptului / posesiei			Proprietar=1 / Posesor=0	Data nașterii / CUI	Domiciliu / Sediu	Cota parte	Identificator entitate asociată	Cotă parte teren UI	Mod de dobândire	Act juridic			Obs. privitoare la proprietar
Nume / Denumire	Inițiala tatălui	Prenume								Tip act	Nr. act / data	Emitent	
RADU		LILIANA LAURA	1			1/1	235, C1		Convenție	act notarial	Contract De Intretinere nr. 0 / 01.01.2007	NP	bun propriu, nuda proprietate

3. SARCINI / DEZMEMBRĂMINTE													
Titular			Data nașterii / CUI	Domiciliu / Sediu	Tipul sarcinii sau al dezmembrămintelor dreptului de proprietate	Cota parte	Identificator entitate asociată	Act juridic			Valoare ipotecă	Tip monedă	
Nume / Denumire	Inițiala tatălui	Prenume						Tip act	Nr. act / data	Emitent			
RADU		ECATERINA		AUREL VLAICU Nr.60-60A Loc. BUCURESTI Jud.2	Habitație		235, C1	act notarial	Act nr. 0 / 01.01.2007	NP			

4. NOTĂRI, PROCESE, INTERDICȚII				
Tipul notării	Tip act	Nr. act / data	Emitent	Identificator entitate asociată
Interdicție de instrainare si grevare - RADU ECATERINA	act notarial	Contract De Intretinere nr. 0 / 01.01.2007	NP	235, C1
Se notează nr. de conscriere nou: Str. Crizantemei, nr. 13	act administrativ	Adeverinta 1264 / 23.02.2022	Primăria Comunei Becicherecu Mic	235, C1

5. OBSERVAȚII		
Imobil împrejmuit / neîmprejmuit	Imobil contestat / necontestat	Alte observații
Împrejmuit		



REGISTRUL CADASTRAL AL IMOBILELOR

ANEXA Nr. 2

UAT Becicherecu Mic
Zonă cooperativizată (Co)

Sector cadastral nr. 131

1. DESCRIEREA IMOBILULUI																
DATE TEREN										DATE CONSTRUCȚII						
Identificator teren	Adresă imobil	Număr cadastral	Nr. CF	Suprafața măsurată	Intravilan / extra.(I/E)	Nr. top.	Nr. tarla	Nr. parcelă	Categorie folosință	Suprafață parcelă	Identificator construcție	Cod grupă destinație	Suprafața construită	Nr. niveluri	Nr. CF	Constr. cu acte (DA/NU)
236	Intravilan, Str. Crizantemei, Nr.15, Loc. Becicherecu Mic, UAT. Becicherecu Mic, Jud. Timiș		402884	2248	I	380-381/b			CC	912	1	CL	221	1	402884-C1	DA
					I	380-381/b		A	1336							

2. PROPRIETATEA / POSESIA													
Titularul dreptului / posesiei			Proprietar=1 / Posesor=0	Data nașterii / CUI	Domiciliu / Sediu	Cota parte	Identificator entitate asociată	Cotă parte teren UI	Mod de dobândire	Act juridic			Obs. privitoare la proprietar
Nume / Denumire	Inițiala tatălui	Prenume								Tip act	Nr. act / data	Emitent	
STATUL ROMAN			1	9999999999999		250/2151	236		Lege	act normativ	Act nr. 0 / 01.01.1980	Guvernul Romaniei	
VINCZE		FLORICA	1			1/1	C1		Convenție	act notarial	Contract De Cumparare nr. 0 / 01.01.1981	NP	si sotul
VINCZE		IOSIF	1										bun comun

3. SARCINI / DEZMEMBRĂMINTE													
Titular			Data nașterii / CUI	Domiciliu / Sediu	Tipul sarcinii sau al dezmembrămintelor dreptului de proprietate	Cota parte	Identificator entitate asociată	Act juridic			Valoare ipotecă	Tip monedă	
Nume / Denumire	Inițiala tatălui	Prenume						Tip act	Nr. act / data	Emitent			
VINCZE		FLORICA			Folosință		236	act notarial	Nota nr. 0 / 01.01.1981	NP			
VINCZE		IOSIF											

4. NOTĂRI, PROCESE, INTERDICȚII				
Tipul notării	Tip act	Nr. act/ data	Emitent	Identificator entitate asociată
Se notează nr. de conșcriere nou: Str. Crizantemei, nr. 15	act administrativ	Adeverinta 1264 / 23.02.2022	Primăria Comunei Becicherecu Mic	236, C1

5. OBSERVAȚII		
Imobil împrejmuit/ neîmprejmuit	Imobil contestat/ necontestat	Alte observații
Împrejmuit		



REGISTRUL CADASTRAL AL IMOBILELOR

ANEXA Nr. 2

UAT Becicherecu Mic
Zonă cooperativizată (Co)

Sector cadastral nr. 131

1. DESCRIEREA IMOBILULUI																
DATE TEREN											DATE CONSTRUCȚII					
Identificator teren	Adresă imobil	Număr cadastral	Nr. CF	Suprafața măsurată	Intravilan / extra.(I/E)	Nr. top.	Nr. tarla	Nr. parcelă	Categorie folosință	Suprafață parcelă	Identificator construcție	Cod grupă destinație	Suprafața construită	Nr. niveluri	Nr. CF	Constr. cu acte (DA/NU)
237	Intravilan, Str. Crizantemei, Nr.17, Loc. Becicherecu Mic, UAT. Becicherecu Mic, Jud. Timiș		401498	1793	I	378-379/b			CC	1134	1	CL	45	1	401498-C1	DA
					I	378-379/b		A	659							

2. PROPRIETATEA / POSESIA													
Titularul dreptului / posesiei			Proprietar=1 / Posesor=0	Data nașterii / CUI	Domiciliu / Sediul	Cota parte	Identificator entitate asociată	Cotă parte teren UI	Mod de dobândire	Act juridic			Obs. privitoare la proprietar
Nume / Denumire	Inițiala tatălui	Prenume								Tip act	Nr. act / data	Emitent	
ONETIU		GAFTIA	1			1/2	237, C1		Convenție	act notarial	Act nr. 0 / 01.01.1960	NP	
NECKER		ILEANA	1			1/2	237, C1		Succesiune	act notarial	23 / 22.04.2014	ALBU ADRIAN CAIUS	

3. SARCINI / DEZMEMBRĂMINTE												
Titular			Data nașterii / CUI	Domiciliu / Sediul	Tipul sarcinii sau al dezmembrămintelor dreptului de proprietate	Cota parte	Identificator entitate asociată	Act juridic			Valoare ipotecă	Tip monedă
Nume / Denumire	Inițiala tatălui	Prenume						Tip act	Nr. act / data	Emitent		
-	-	-	-	-	-	-	-	-	-	-	-	-

4. NOTĂRI, PROCESE, INTERDICȚII				
Tipul notării	Tip act	Nr. act / data	Emitent	Identificator entitate asociată
Se noteaza antecontract de vanzare cumparare - ULMEANU MIRCEA	act administrativ	REINREGISTRARE LUC.83982 / 06.06.2011	OCPI TIMIS	237, C1
Se notează nr. de conscriere nou: Str. Crizantemei, nr. 17	act administrativ	Adeverinta 1264 / 23.02.2022	Primăria Comunei Becicherecu Mic	237, C1

5. OBSERVAȚII		
Imobil împrejmuit/ neîmprejmuit	Imobil contestat/ necontestat	Alte observații
Împrejmuit		



REGISTRUL CADASTRAL AL IMOBILELOR

ANEXA Nr. 2

UAT Becicherecu Mic
Zonă cooperativizată (Co)

Sector cadastral nr. 131

1. DESCRIEREA IMOBILULUI																
DATE TEREN											DATE CONSTRUCȚII					
Identificator teren	Adresă imobil	Număr cadastral	Nr. CF	Suprafața măsurată	Intravilan / extra.(I/E)	Nr. top.	Nr. tarla	Nr. parcelă	Categorie folosință	Suprafață parcelă	Identificator construcție	Cod grupă destinație	Suprafața construită	Nr. niveluri	Nr. CF	Constr. cu acte (DA/NU)
238	Intravilan, Str. Crizantemei, Nr.17/A, Loc. Becicherecu Mic, UAT. Becicherecu Mic, Jud. Timiș		400512	3325	I	378-379/a			CC	1500	1	CA	151	1	400512-C1	DA
					I	378-379/a			A	1825	2	CL	35	2	400512-C2	DA

2. PROPRIETATEA / POSESIA													
Titularul dreptului / posesiei			Proprietar=1 / Posesor=0	Data nașterii / CUI	Domiciliu / Sediul	Cota parte	Identificator entitate asociată	Cotă parte teren UI	Mod de dobândire	Act juridic			Obs. privitoare la proprietar
Nume / Denumire	Inițiala tatălui	Prenume								Tip act	Nr. act / data	Emitent	
KULCSAR		GELLERT-VALENTIN	1	16.01.1975	Loc. Timisoara, Nr.4, Ap.1, Jud. Timiș	1/6	238, C1		Succesiune	act notarial	CERTIFICAT DE MOȘTENITOR nr. 5 / 29.01.2020	ROMANU SILVIA	
KULCSAR		GELLERT-VALENTIN	1	16.01.1975	Loc. Timisoara, Nr.4, Ap.1, Jud. Timiș	5/6	238, C1		Ieșire Din Indiviziune	act notarial	ACT DE PARTAJ SUCCESORAL VOLUNTAR ȘI IEȘIRE DIN INDIVIZIUNE aut. sub nr. 612 / 29.01.2020	ROMANU SILVIA	
KULCSAR		GELLERT-VALENTIN	1	16.01.1975	Loc. Timisoara, Nr.4, Ap.1, Jud. Timiș	1/1	C2		Construire	act administrativ	Adeverinta 1264 / 23.02.2022	Primăria Comunei Becicherecu Mic	

3. SARCINI / DEZMEMBRĂMINTE												
Titular			Data nașterii / CUI	Domiciliu / Sediul	Tipul sarcinii sau al dezmembrămintelor dreptului de proprietate	Cota parte	Identificator entitate asociată	Act juridic			Valoare ipotecă	Tip monedă
Nume / Denumire	Inițiala tatălui	Prenume						Tip act	Nr. act / data	Emitent		
-	-	-	-	-	-	-	-	-	-	-	-	-

4. NOTĂRI, PROCESE, INTERDICȚII			
Tipul notării	Tip act	Nr. act/ data	Identificator entitate asociată
Se notează nr. de conscriere nou: Str. Crizantemei, nr. 17/A	act administrativ	Adeverinta 1264 / 23.02.2022	238, C1, C2

5. OBSERVAȚII	
Imobil împrejmuit/ neîmprejmuit	Imobil contestat/ necontestat
Împrejmuit	



REGISTRUL CADASTRAL AL IMOBILELOR

ANEXA Nr. 2

UAT Becicherecu Mic
Zonă cooperativizată (Co)

Sector cadastral nr. 131

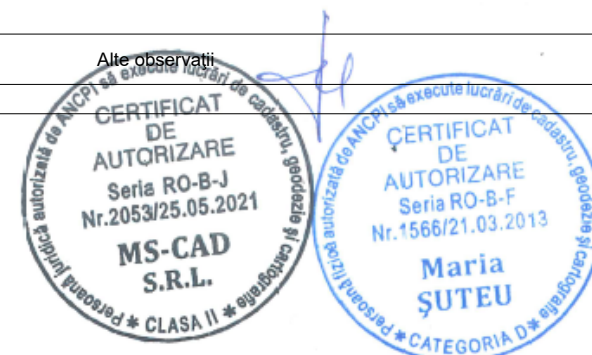
1. DESCRIEREA IMOBILULUI																
DATE TEREN											DATE CONSTRUCȚII					
Identificator teren	Adresă imobil	Număr cadastral	Nr. CF	Suprafața măsurată	Intravilan / extra.(I/E)	Nr. top.	Nr. tarla	Nr. parcelă	Categorie folosință	Suprafață parcelă	Identificator construcție	Cod grupă destinație	Suprafața construită	Nr. niveluri	Nr. CF	Constr. cu acte (DA/NU)
239	Intravilan, Str. Crizantemei, Nr.19/A, Loc. Becicherecu Mic, UAT. Becicherecu Mic, Jud. Timiș		401964	598	I	376-377/2			CC	598	1	CL	110	2	401964-C1	DA
											2	CA	62	1	401964-C2	DA

2. PROPRIETATEA / POSESIA													
Titularul dreptului / posesiei			Proprietar=1 / Posesor=0	Data nașterii / CUI	Domiciliu / Sediul	Cota parte	Identificator entitate asociată	Cotă parte teren UI	Mod de dobândire	Act juridic			Obs. privitoare la proprietar
Nume / Denumire	Inițiala tatălui	Prenume								Tip act	Nr. act / data	Emitent	
MANOLE		ALEXANDRU DANIEL	1	14.05.1983	Romania	1/1	239		Convenție	act notarial	contract de vanzare cumparare autentificat sub nr.2 / 23.02.2012	MUNTEAN ALEXANDRA COSMINA	necasatorit, bun propriu
MANOLE		ALEXANDRU-DANIEL	1	14.05.1983	Loc. Becicherecu Mic, Str. ORHIDEIEI, Nr.26, Jud. Timiș	1/1	C1		Construire	act administrativ	1410 / 25.02.2021	PRIMARIA COMUNEI BECICHERECU MIC	

3. SARCINI / DEZMEMBRĂMINTE												
Titular			Data nașterii / CUI	Domiciliu / Sediul	Tipul sarcinii sau al dezmembrămintelor dreptului de proprietate	Cota parte	Identificator entitate asociată	Act juridic			Valoare ipotecă	Tip monedă
Nume / Denumire	Inițiala tatălui	Prenume						Tip act	Nr. act / data	Emitent		
-	-	-	-	-	-	-	-	-	-	-	-	-

4. NOTĂRI, PROCESE, INTERDICȚII				
Tipul notării	Tip act	Nr. act / data	Emitent	Identificator entitate asociată
-	-	-	-	-

5. OBSERVAȚII	
Imobil împrejmuit / neîmprejmuit	Imobil contestat / necontestat
Împrejmuit	



REGISTRUL CADASTRAL AL IMOBILELOR

ANEXA Nr. 2

UAT Becicherecu Mic
Zonă cooperativizată (Co)

Sector cadastral nr. 131

1. DESCRIEREA IMOBILULUI																
DATE TEREN											DATE CONSTRUCȚII					
Identificator teren	Adresă imobil	Număr cadastral	Nr. CF	Suprafața măsurată	Intravilan / extra.(I/E)	Nr. top.	Nr. tarla	Nr. parcelă	Categorie folosință	Suprafață parcelă	Identificator construcție	Cod grupă destinație	Suprafața construită	Nr. niveluri	Nr. CF	Constr. cu acte (DA/NU)
240	Intravilan, Str. Biserica Românească, Nr.19, Loc. Becicherecu Mic, UAT. Becicherecu Mic, Jud. Timiș		403202	1471	I	376-377/1			CC	978	1	CL	198	1	403202-C1	DA
					I	376-377/1			A	493						

2. PROPRIETATEA / POSESIA													
Titularul dreptului / posesiei			Proprietar=1 / Posesor=0	Data nașterii / CUI	Domiciliu / Sediul	Cota parte	Identificator entitate asociată	Cotă parte teren UI	Mod de dobândire	Act juridic			Obs. privitoare la proprietar
Nume / Denumire	Inițiala tatălui	Prenume								Tip act	Nr. act / data	Emitent	
HERSCH		CORNEL	1			1/1	240, C1	Convenție	act notarial	Contract De Vanzare-Cumparare nr. 0 / 01.01.2000	NP	si sotia	
HERSCH		VICTORIA RODICA	1									bun comun	

3. SARCINI / DEZMEMBRĂMINTE												
Titular			Data nașterii / CUI	Domiciliu / Sediul	Tipul sarcinii sau al dezmembrămintelor dreptului de proprietate	Cota parte	Identificator entitate asociată	Act juridic			Valoare ipotecă	Tip monedă
Nume / Denumire	Inițiala tatălui	Prenume						Tip act	Nr. act / data	Emitent		
-	-	-	-	-	-	-	-	-	-	-	-	-

4. NOTĂRI, PROCESE, INTERDICȚII				
Tipul notării	Tip act	Nr. act/ data	Emitent	Identificator entitate asociată
Se notează nr. de conscriere nou: Str. Biserica Românească, nr. 19	act administrativ	Adeverinta 1264 / 23.02.2022	Primăria Comunei Becicherecu Mic	240, C1

5. OBSERVAȚII		
Imobil împrejmuit/ neîmprejmuit	Imobil contestat/ necontestat	Alte observații
Împrejmuit		



REGISTRUL CADASTRAL AL IMOBILELOR

ANEXA Nr. 2

UAT Becicherecu Mic
Zonă cooperativizată (Co)

Sector cadastral nr. 131

1. DESCRIEREA IMOBILULUI																
DATE TEREN										DATE CONSTRUCȚII						
Identificator teren	Adresă imobil	Număr cadastral	Nr. CF	Suprafața măsurată	Intravilan / extra.(I/E)	Nr. top.	Nr. tarla	Nr. parcelă	Categorie folosință	Suprafață parcelă	Identificator construcție	Cod grupă destinație	Suprafața construită	Nr. niveluri	Nr. CF	Constr. cu acte (DA/NU)
241	Intravilan, Str. Biserica Românească, Nr.18/A, Loc. Becicherecu Mic, UAT. Becicherecu Mic, Jud. Timiș		403018	1079	I	374-375/b			CC	286						
					I	374-375/b			A	793						

2. PROPRIETATEA / POSESIA													
Titularul dreptului / posesiei			Proprietar=1 / Posesor=0	Data nașterii / CUI	Domiciliu / Sediu	Cota parte	Identificator entitate asociată	Cotă parte teren UI	Mod de dobândire	Act juridic			Obs. privitoare la proprietar
Nume / Denumire	Inițiala tatălui	Prenume								Tip act	Nr. act / data	Emitent	
MOCAN		VIOREL	1			1/1	241		Convenție	act notarial	Contract De Cumparare nr. 0 / 01.01.2005	NP	si sotia
MOCAN		DOINA	1										bun comun

3. SARCINI / DEZMEMBRĂMINTE												
Titular			Data nașterii / CUI	Domiciliu / Sediu	Tipul sarcinii sau al dezmembrămintelor dreptului de proprietate	Cota parte	Identificator entitate asociată	Act juridic			Valoare ipotecă	Tip monedă
Nume / Denumire	Inițiala tatălui	Prenume						Tip act	Nr. act / data	Emitent		
-	-	-	-	-	-	-	-	-	-	-	-	-

4. NOTĂRI, PROCESE, INTERDICȚII				
Tipul notării	Tip act	Nr. act/ data	Emitent	Identificator entitate asociată
-	-	-	-	-

5. OBSERVAȚII		
Imobil împrejmuit/ neîmprejmuit	Imobil contestat/ necontestat	Alte observații
Parțial împrejmuit		



REGISTRUL CADASTRAL AL IMOBILELOR

ANEXA Nr. 2

UAT Becicherecu Mic
Zonă cooperativizată (Co)

Sector cadastral nr. 131

1. DESCRIEREA IMOBILULUI																
DATE TEREN											DATE CONSTRUCȚII					
Identificator teren	Adresă imobil	Număr cadastral	Nr. CF	Suprafața măsurată	Intravilan / extra.(I/E)	Nr. top.	Nr. tarla	Nr. parcelă	Categorie folosință	Suprafață parcelă	Identificator construcție	Cod grupă destinație	Suprafața construită	Nr. niveluri	Nr. CF	Constr. cu acte (DA/NU)
242	Intravilan, Str. Biserica Românească, Nr.18, Loc. Becicherecu Mic, UAT. Becicherecu Mic, Jud. Timiș		402922	1090	I	374-375/a			CC	492	1	CL	113	1	402922-C1	DA
					I	374-375/a		A	598							

2. PROPRIETATEA / POSESIA													
Titularul dreptului / posesiei			Proprietar=1 / Posesor=0	Data nașterii / CUI	Domiciliu / Sediu	Cota parte	Identificator entitate asociată	Cotă parte teren UI	Mod de dobândire	Act juridic			Obs. privitoare la proprietar
Nume / Denumire	Inițiala tatălui	Prenume								Tip act	Nr. act / data	Emitent	
MOCAN		VIOREL	1			1/2	242, C1		Convenție	act notarial	Contract De Vanzare-Cumparare nr. 0 / 01.01.2005	NP	si sotia
MOCAN		DOINA	1		bun comun								
MOCAN		VIOREL	1			1/2	242, C1		Convenție	acțiune în instanță	Sentinta Civila nr. 7166/2005 / 01.01.2005	Judecatoria Timisoara	si sotia
MOCAN		DOINA	1		bun comun								

3. SARCINI / DEZMEMBRĂMINTE												
Titular			Data nașterii / CUI	Domiciliu / Sediu	Tipul sarcinii sau al dezmembrămintelor dreptului de proprietate	Cota parte	Identificator entitate asociată	Act juridic			Valoare ipotecă	Tip monedă
Nume / Denumire	Inițiala tatălui	Prenume						Tip act	Nr. act / data	Emitent		
-	-	-	-	-	-	-	-	-	-	-	-	-

4. NOTĂRI, PROCESE, INTERDICȚII				
Tipul notării	Tip act	Nr. act / data	Emitent	Identificator entitate asociată
Drept de sulta pentru suma de 40.195.000 lei fiecare - MARTINOV ANCA, MARTINOV ECATERINA, MARTINOV ORESTIE, MARTINOV OLGA	act notarial	Act nr. 0 / 01.01.2007	NP	242, C1

5. OBSERVAȚII	
Imobil împrejmuit / neîmprejmuit	Imobil contestat / necontestat
Împrejmuit	



REGISTRUL CADASTRAL AL IMOBILELOR

ANEXA Nr. 2

UAT Becicherecu Mic
Zonă cooperativizată (Co)

Sector cadastral nr. 131

1. DESCRIEREA IMOBILULUI																
DATE TEREN											DATE CONSTRUCȚII					
Identificator teren	Adresă imobil	Număr cadastral	Nr. CF	Suprafața măsurată	Intravilan / extra.(I/E)	Nr. top.	Nr. tarla	Nr. parcelă	Categorie folosință	Suprafață parcelă	Identificator construcție	Cod grupă destinație	Suprafața construită	Nr. niveluri	Nr. CF	Constr. cu acte (DA/NU)
243	Intravilan, Str. Biserica Românească, Nr.16/A, Loc. Becicherecu Mic, UAT. Becicherecu Mic, Jud. Timiș		404707	814	I	372-373/b			CC	814						

2. PROPRIETATEA / POSESIA													
Titularul dreptului / posesiei			Proprietar=1 / Posesor=0	Data nașterii / CUI	Domiciliu / Sediul	Cota parte	Identificator entitate asociată	Cotă parte teren UI	Mod de dobândire	Act juridic			Obs. privitoare la proprietar
Nume / Denumire	Inițiala tatălui	Prenume								Tip act	Nr. act / data	Emitent	
SC INTERRELU SRL			1	15576789		1/1	243		Convenție	act notarial	339 / 13.02.2018	VLADU ROXANA	

3. SARCINI / DEZMEMBRĂMINTE												
Titular			Data nașterii / CUI	Domiciliu / Sediul	Tipul sarcinii sau al dezmembrămintelor dreptului de proprietate	Cota parte	Identificator entitate asociată	Act juridic			Valoare ipotecă	Tip monedă
Nume / Denumire	Inițiala tatălui	Prenume						Tip act	Nr. act / data	Emitent		
-	-	-	-	-	-	-	-	-	-	-	-	-

4. NOTĂRI, PROCESE, INTERDICȚII				
Tipul notării	Tip act	Nr. act / data	Emitent	Identificator entitate asociată
Se notează nr. de conșcriere nou: Str. Biserica Românească, nr. 16/A	act administrativ	Adeverinta 1264 / 23.02.2022	Primăria Comunei Becicherecu Mic	243

5. OBSERVAȚII		
Imobil împrejmuit / neîmprejmuit	Imobil contestat / necontestat	Alte observații
Împrejmuit		



REGISTRUL CADASTRAL AL IMOBILELOR

ANEXA Nr. 2

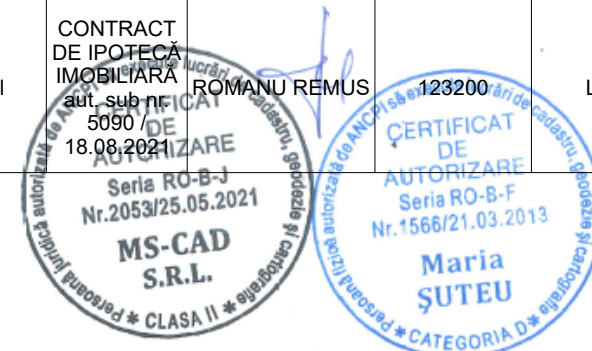
UAT Becicherecu Mic
Zonă cooperativizată (Co)

Sector cadastral nr. 131

1. DESCRIEREA IMOBILULUI																
DATE TEREN											DATE CONSTRUCȚII					
Identificator teren	Adresă imobil	Număr cadastral	Nr. CF	Suprafața măsurată	Intravilan / extra.(I/E)	Nr. top.	Nr. tarla	Nr. parcelă	Categorie folosință	Suprafață parcelă	Identificator construcție	Cod grupă destinație	Suprafața construită	Nr. niveluri	Nr. CF	Constr. cu acte (DA/NU)
244	Intravilan, Str. Biserica Românească, Nr.16, Loc. Becicherecu Mic, UAT. Becicherecu Mic, Jud. Timiș		404706	660	I	372-373/b/1			CC	660	1	CL	117	2	404706-C1	DA

2. PROPRIETATEA / POSESIA													
Titularul dreptului / posesiei			Proprietar=1 / Posesor=0	Data nașterii / CUI	Domiciliu / Sediul	Cota parte	Identificator entitate asociată	Cotă parte teren UI	Mod de dobândire	Act juridic			Obs. privitoare la proprietar
Nume / Denumire	Inițiala tatălui	Prenume								Tip act	Nr. act / data	Emitent	
SC INTERRELU SRL			1	15576789			C1-U2	377/762	Construire	act administrativ	5 / 22.03.2017	PRIMARIA BECICHERECU MIC	
SC INTERRELU SRL			1	15576789		377/762	244		Convenție	act notarial	339 / 13.02.2018	VLADU ROXANA	
GURALIUC		GHEORGHE	1	21.04.1976	Loc. Becicherecu Mic, Str. Crucii, Nr.17, Jud. Timiș		C1-U1	385/762	Convenție	act notarial	CONTRACT DE VÂNZARE aut. sub nr. 5089 / 18.08.2021	ROMANU REMUS	si sotia
UNGUREANU		ELENA	1	04.05.1980									bun comun
GURALIUC		GHEORGHE	1	21.04.1976	Loc. Becicherecu Mic, Str. Crucii, Nr.17, Jud. Timiș	385/762	244		Convenție	act notarial	CONTRACT DE VÂNZARE aut. sub nr. 5089 / 18.08.2021	ROMANU REMUS	si sotia
UNGUREANU		ELENA	1	04.05.1980									bun comun

3. SARCINI / DEZMEMBRĂMINTE													
Titular			Data nașterii / CUI	Domiciliu / Sediul	Tipul sarcinii sau al dezmembrămintelor dreptului de proprietate	Cota parte	Identificator entitate asociată	Act juridic			Valoare ipotecă	Tip monedă	
Nume / Denumire	Inițiala tatălui	Prenume						Tip act	Nr. act / data	Emitent			
ING BANK NV AMSTERDAM, SUCURSALA BUCURESTI			6151100	Loc. Bucuresti Sectorul 1, Str. ALEXANDRU POPIȘTEANU, comandor aviator, Nr.54 A, Bl.Cladirea nr. 3, Jud. Municipiul București	Ipotecă		C1-U1	act notarial	CONTRACT DE IPOTECĂ IMOBILIARĂ aut. sub nr. 5090 / 18.08.2021	ROMANU REMUS	123200	LEI	



3. SARCINI / DEZMEMBRĂMINTE

Titular			Data nașterii / CUI	Domiciliu / Sediul	Tipul sarcinii sau al dezmembrămintelor dreptului de proprietate	Cota parte	Identificator entitate asociată	Act juridic			Valoare ipotecă	Tip monedă
Nume / Denumire	Inițiala tatălui	Prenume						Tip act	Nr. act / data	Emitent		
ING BANK NV AMSTERDAM, SUCURSALA BUCURESTI			6151100	Loc. Bucuresti Sectorul 1, Str. ALEXANDRU POPIȘTEANU, comandor aviator, Nr.54 A, Bl.Cladirea nr. 3, Jud. Municipiul București	Ipotecă		244	act notarial	CONTRACT DE IPOTECĂ IMOBILIARĂ aut. sub nr. 5090 / 18.08.2021	ROMANU REMUS	123200	LEI

4. NOTĂRI, PROCESE, INTERDICȚII

Tipul notării	Tip act	Nr. act/ data	Emitent	Identificator entitate asociată
Se noteaza interdicție de instrainare, grevare, inchiriere, dezmembrare, alipire, demolare, construire, incheiere a unui contract de comodat - ING BANK NV AMSTERDAM, SUCURSALA BUCURESTI	act notarial	CONTRACT DE IPOTECĂ IMOBILIARĂ aut. sub nr. 5090 / 18.08.2021	ROMANU REMUS	C1-U1
Se noteaza interdicție de instrainare, grevare, inchiriere, dezmembrare, alipire, demolare, construire, incheiere a unui contract de comodat - ING BANK NV AMSTERDAM, SUCURSALA BUCURESTI				244

5. OBSERVAȚII

Imobil împrejmuit/ neîmprejmuit	Imobil contestat/ necontestat	Alte observații
Împrejmuit		



REGISTRUL CADASTRAL AL IMOBILELOR

ANEXA Nr. 2

UAT Becicherecu Mic
Zonă cooperativizată (Co)

Sector cadastral nr. 131

1. DESCRIEREA IMOBILULUI																
DATE TEREN										DATE CONSTRUCȚII						
Identificator teren	Adresă imobil	Număr cadastral	Nr. CF	Suprafața măsurată	Intravilan / extra.(I/E)	Nr. top.	Nr. tarla	Nr. parcelă	Categorie folosință	Suprafață parcelă	Identificator construcție	Cod grupă destinație	Suprafața construită	Nr. niveluri	Nr. CF	Constr. cu acte (DA/NU)
245	Intravilan, Str. Biserica Românească, Nr.14/A, Loc. Becicherecu Mic, UAT. Becicherecu Mic, Jud. Timiș		401194	2092	I	370-371/2			CC	786	1	CL	130	2	401194-C1	DA
					I	370-371/2			A	1306						

2. PROPRIETATEA / POSESIA													
Titularul dreptului / posesiei			Proprietar=1 / Posesor=0	Data nașterii / CUI	Domiciliu / Sediul	Cota parte	Identificator entitate asociată	Cotă parte teren UI	Mod de dobândire	Act juridic			Obs. privitoare la proprietar
Nume / Denumire	Inițiala tatălui	Prenume								Tip act	Nr. act / data	Emitent	
CHIPEI		NICOLETA-CRISTINA	1	07.02.1978		1/1	245		Convenție	act notarial	1495 / 28.10.2011	NP.LAPADAT MARIA	,cas.,bun propriu
						1/1	C1		Construire	act administrativ	Adeverinta 1264 / 23.02.2022	Primăria Comunei Becicherecu Mic	

3. SARCINI / DEZMEMBRĂMINTE													
Titular			Data nașterii / CUI	Domiciliu / Sediul	Tipul sarcinii sau al dezmembrămintelor dreptului de proprietate	Cota parte	Identificator entitate asociată	Act juridic			Valoare ipotecă	Tip monedă	
Nume / Denumire	Inițiala tatălui	Prenume						Tip act	Nr. act / data	Emitent			
-	-	-	-	-	-	-	-	-	-	-	-	-	-

4. NOTĂRI, PROCESE, INTERDICȚII				
Tipul notării	Tip act	Nr. act/ data	Emitent	Identificator entitate asociată
Se notează nr. de conscriere nou: Str. Biserica Românească, nr. 14/A	act administrativ	Adeverinta 1264 / 23.02.2022	Primăria Comunei Becicherecu Mic	245, C1

5. OBSERVAȚII		
Imobil împrejmuit/ neîmprejmuit	Imobil contestat/ necontestat	Alte observații
Împrejmuit		



REGISTRUL CADASTRAL AL IMOBILELOR

ANEXA Nr. 2

UAT Becicherecu Mic
Zonă cooperativizată (Co)

Sector cadastral nr. 131

1. DESCRIEREA IMOBILULUI																
DATE TEREN											DATE CONSTRUCȚII					
Identificator teren	Adresă imobil	Număr cadastral	Nr. CF	Suprafața măsurată	Intravilan / extra.(I/E)	Nr. top.	Nr. tarla	Nr. parcelă	Categorie folosință	Suprafață parcelă	Identificator construcție	Cod grupă destinație	Suprafața construită	Nr. niveluri	Nr. CF	Constr. cu acte (DA/NU)
246	Intravilan, Str. Biserica Românească, Nr.14, Loc. Becicherecu Mic, UAT. Becicherecu Mic, Jud. Timiș		402902	2204	I	370-371/1			CC	841	1	CL	165	2	402902-C1	DA
					I	370-371/1		A	1363	2	CA	83	1	402902-C2	DA	

2. PROPRIETATEA / POSESIA													
Titularul dreptului / posesiei			Proprietar=1 / Posesor=0	Data nașterii / CUI	Domiciliu / Sediul	Cota parte	Identificator entitate asociată	Cotă parte teren UI	Mod de dobândire	Act juridic			Obs. privitoare la proprietar
Nume / Denumire	Inițiala tatălui	Prenume								Tip act	Nr. act / data	Emitent	
POP		ECATERINA	1			4/8	246, C1		Convenție	act notarial	Contract De Vanzare-Cumparare nr. 0 / 01.01.1999	NP	
POP		ECATERINA	1		Loc. Becicherecu Mic, Nr.240A, Jud. Timiș	1/8	246, C1		Succesiune	act normativ	33 / 12.04.2018	BORA MARIA	
POP		DOREL	1	10.06.1972	Loc. Timisoara, Str. CIOCÎRLIEI, Nr.2, Jud. Timiș	3/8	246, C1		Succesiune	act normativ	33 / 12.04.2018	BORA MARIA	
POP		ECATERINA	1		Loc. Becicherecu Mic, Str. Biserica Românească, Nr.14, Jud. Timiș	1/1	C2		Construire	act administrativ	Adeverinta 1264 / 23.02.2022	Primăria Comunei Becicherecu Mic	
POP		DOREL	1		Loc. Becicherecu Mic, Str. Biserica Românească, Nr.14, Jud. Timiș								

3. SARCINI / DEZMEMBRĂMINTE													
Titular			Data nașterii / CUI	Domiciliu / Sediul	Tipul sarcinii sau al dezmembrămintelor dreptului de proprietate	Cota parte	Identificator entitate asociată	Act juridic			Valoare ipotecă	Tip monedă	
Nume / Denumire	Inițiala tatălui	Prenume						Tip act	Nr. act / data	Emitent			
POP		ECATERINA	10.05.1951	Loc. Becicherecu Mic, Nr.240A, Jud. Timiș	Uzufruct viager	3/8	246, C1	act notarial	376 / 12.04.2018	BORA MARIA			

4. NOTĂRI, PROCESE, INTERDICȚII													
Tipul notării						Tip act		Nr. act / data		Emitent		Identificator entitate asociată	
Interdicție de instrainare si grevare asupra 3/8 parte,porțiune de proprietate de sub B3 - POP ECATERINA						act notarial		376 / 12.04.2018		BORA MARIA		246, C1	



5. OBSERVAȚII

Imobil împrejmuit/ neîmprejmuit	Imobil contestat/ necontestat	Alte observații
Împrejmuit		



REGISTRUL CADASTRAL AL IMOBILELOR

ANEXA Nr. 2

UAT Becicherecu Mic
Zonă cooperativizată (Co)

Sector cadastral nr. 131

1. DESCRIEREA IMOBILULUI																
DATE TEREN											DATE CONSTRUCȚII					
Identificator teren	Adresă imobil	Număr cadastral	Nr. CF	Suprafața măsurată	Intravilan / extra.(I/E)	Nr. top.	Nr. tarla	Nr. parcelă	Categorie folosință	Suprafață parcelă	Identificator construcție	Cod grupă destinație	Suprafața construită	Nr. niveluri	Nr. CF	Constr. cu acte (DA/NU)
247	Intravilan, Str. Biserica Românească, Nr.12, Loc. Becicherecu Mic, UAT. Becicherecu Mic, Jud. Timiș		400912	1309	I	268-369/b			CC	477	1	CL	130	1	400912-C1	DA
					I	268-369/b		A	832							

2. PROPRIETATEA / POSESIA													
Titularul dreptului / posesiei			Proprietar=1 / Posesor=0	Data nașterii / CUI	Domiciliu / Sediu	Cota parte	Identificator entitate asociată	Cotă parte teren UI	Mod de dobândire	Act juridic			Obs. privitoare la proprietar
Nume / Denumire	Inițiala tatălui	Prenume								Tip act	Nr. act / data	Emitent	
SACACI		PATRITIU	1	05.08.1953	Loc. Becicherecu Mic, Str. BISERICII ROMANESTI, Nr.12, Jud. Timiș	4/8	247, C1		Convenție	act notarial	241 / 02.03.2010	N.P.SICA SILVIA	
SACACI		PATRITIU	1	05.08.1953	Loc. Becicherecu Mic, Str. BISERICII ROMANESTI, Nr.12, Jud. Timiș	1/8	247, C1		Succesiune	act notarial	CERTIFICAT DE MOȘTENITOR NR. 75 / 09.05.2019	ROMANU SILVIA	
LAZEA		ALINA	1	09.05.1979	Loc. Timisoara, Str. CONSTANTIN STERE, Nr.12, Ap.4, Jud. Timiș	3/8	247, C1		Succesiune	act notarial	CERTIFICAT DE MOȘTENITOR NR. 75 / 09.05.2019	ROMANU SILVIA	

3. SARCINI / DEZMEMBRĂMINTE												
Titular			Data nașterii / CUI	Domiciliu / Sediu	Tipul sarcinii sau al dezmembrămintelor dreptului de proprietate	Cota parte	Identificator entitate asociată	Act juridic			Valoare ipotecă	Tip monedă
Nume / Denumire	Inițiala tatălui	Prenume						Tip act	Nr. act / data	Emitent		
-	-	-	-	-	-	-	-	-	-	-	-	-

4. NOTĂRI, PROCESE, INTERDICȚII				
Tipul notării	Tip act	Nr. act / data	Emitent	Identificator entitate asociată
Se notează nr. de conscriere nou: Str. Biserica Românească, nr. 12	act administrativ	Adeverinta 1264 / 23.02.2022	Primăria Comunei Becicherecu Mic	247, C1

5. OBSERVAȚII	
Imobil împrejmuit / neîmprejmuit	Imobil contestat / necontestat
Împrejmuit	



REGISTRUL CADASTRAL AL IMOBILELOR

ANEXA Nr. 2

UAT Becicherecu Mic
Zonă cooperativizată (Co)

Sector cadastral nr. 131

1. DESCRIEREA IMOBILULUI																
DATE TEREN											DATE CONSTRUCȚII					
Identificator teren	Adresă imobil	Număr cadastral	Nr. CF	Suprafața măsurată	Intravilan / extra.(I/E)	Nr. top.	Nr. tarla	Nr. parcelă	Categorie folosință	Suprafață parcelă	Identificator construcție	Cod grupă destinație	Suprafața construită	Nr. niveluri	Nr. CF	Constr. cu acte (DA/NU)
248	Intravilan, Str. Biserica Românească, Nr.10/A, Loc. Becicherecu Mic, UAT. Becicherecu Mic, Jud. Timiș		404272	467	I	368-369/a/2, 368-369/a/1			CC	467	1	CL	101	2	404272-C1	DA

2. PROPRIETATEA / POSESIA													
Titularul dreptului / posesiei			Proprietar=1 / Posesor=0	Data nașterii / CUI	Domiciliu / Sediu	Cota parte	Identificator entitate asociată	Cotă parte teren UI	Mod de dobândire	Act juridic			Obs. privitoare la proprietar
Nume / Denumire	Inițiala tatălui	Prenume								Tip act	Nr. act / data	Emitent	
DRAGHICI		CONSTANTIN	1			200/467	248		Convenție	act notarial	Contract De Cumparare nr. 0 / 01.01.2019	NP	si sotia
DRAGHICI		ANDREEA	1										bun comun
DRAGHICI		CONSTANTIN	1			1/1	C1		Construire	act administrativ	722 / 03.03.2011	PRIMARIA BECICHERECU MIC	si
DRAGHICI		ANDREEA	1										
DRĂGHICI		CONSTANTIN	1	09.05.1978	Loc. Timisoara, Str. CAREI, Nr.7, Sc.B, Et.3, Ap.8, Jud. Timiș	267/467	248		Convenție	act notarial	934 / 21.11.2017	Rusu Camelia Domnica	si sotia
DRĂGHICI		ANDREEA	1	26.05.1976	Loc. Becicherecu Mic, Nr.238, Jud. Timiș								bun comun

3. SARCINI / DEZMEMBRĂMINTE												
Titular			Data nașterii / CUI	Domiciliu / Sediu	Tipul sarcinii sau al dezmembrămintelor dreptului de proprietate	Cota parte	Identificator entitate asociată	Act juridic			Valoare ipotecă	Tip monedă
Nume / Denumire	Inițiala tatălui	Prenume						Tip act	Nr. act / data	Emitent		
-	-	-	-	-	-	-	-	-	-	-	-	-

4. NOTĂRI, PROCESE, INTERDICȚII				
Tipul notării	Tip act	Nr. act/ data	Emitent	Identificator entitate asociată
-	-	-	-	-

5. OBSERVAȚII		
Imobil împrejmuit/ neîmprejmuit	Imobil contestat/ necontestat	
Împrejmuit		



REGISTRUL CADASTRAL AL IMOBILELOR

ANEXA Nr. 2

UAT Becicherecu Mic
Zonă cooperativizată (Co)

Sector cadastral nr. 131

1. DESCRIEREA IMOBILULUI																
DATE TEREN										DATE CONSTRUCȚII						
Identificator teren	Adresă imobil	Număr cadastral	Nr. CF	Suprafața măsurată	Intravilan / extra.(I/E)	Nr. top.	Nr. tarla	Nr. parcelă	Categorie folosință	Suprafață parcelă	Identificator construcție	Cod grupă destinație	Suprafața construită	Nr. niveluri	Nr. CF	Constr. cu acte (DA/NU)
249	Intravilan, Str. Biserica Românească, Nr.10/B, Loc. Becicherecu Mic, UAT. Becicherecu Mic, Jud. Timiș		404035	1274	I	368-369/a/1			CC	198						
					I	368-369/a/1		A	1076							

2. PROPRIETATEA / POSESIA													
Titularul dreptului / posesiei			Proprietar=1 / Posesor=0	Data nașterii / CUI	Domiciliu / Sediul	Cota parte	Identificator entitate asociată	Cotă parte teren UI	Mod de dobândire	Act juridic			Obs. privitoare la proprietar
Nume / Denumire	Inițiala tatălui	Prenume								Tip act	Nr. act / data	Emitent	
PIZMAS		GEORGETA	1			8/16	249		Convenție	act notarial	Contract De Vanzare-Cumparare nr. 0 / 01.01.2017	NP	
PIZMAȘ		GEORGETA	1	05.12.1953	Loc. Becicherecu Mic, Str. BISERICII ROMANESTI, Nr.10, Jud. Timiș	2/16	249		Succesiune	act notarial	65 / 15.06.2021	BORA MARIA	
PIZMAȘ		SORINA-RAMONA	1	14.01.1999	Loc. Becicherecu Mic, Nr.238, Jud. Timiș	3/16	249		Succesiune	act notarial	65 / 15.06.2021	BORA MARIA	
DRĂGHICI		ANDREEA	1	26.05.1976	Loc. Becicherecu Mic, Nr.238, Jud. Timiș	3/16	249		Succesiune	act notarial	65 / 15.06.2021	BORA MARIA	

3. SARCINI / DEZMEMBRĂMINTE												
Titular			Data nașterii / CUI	Domiciliu / Sediul	Tipul sarcinii sau al dezmembrămintelor dreptului de proprietate	Cota parte	Identificator entitate asociată	Act juridic			Valoare ipotecă	Tip monedă
Nume / Denumire	Inițiala tatălui	Prenume						Tip act	Nr. act / data	Emitent		
-	-	-	-	-	-	-	-	-	-	-	-	-

4. NOTĂRI, PROCESE, INTERDICȚII				
Tipul notării	Tip act	Nr. act/ data	Emitent	Identificator entitate asociată
Se notează nr. de conscriere nou: Str. Biserica Românească, nr. 10/B	act administrativ	Adeverinta 1264 / 23.02.2022	Primăria Comunei Becicherecu Mic	249

5. OBSERVAȚII	
Imobil împrejmuit/ neîmprejmuit	Imobil contestat/ necontestat
Împrejmuit	



REGISTRUL CADASTRAL AL IMOBILELOR

ANEXA Nr. 2

UAT Becicherecu Mic
Zonă cooperativizată (Co)

Sector cadastral nr. 131

1. DESCRIEREA IMOBILULUI																
DATE TEREN											DATE CONSTRUCȚII					
Identificator teren	Adresă imobil	Număr cadastral	Nr. CF	Suprafața măsurată	Intravilan / extra.(I/E)	Nr. top.	Nr. tarla	Nr. parcelă	Categorie folosință	Suprafață parcelă	Identificator construcție	Cod grupă destinație	Suprafața construită	Nr. niveluri	Nr. CF	Constr. cu acte (DA/NU)
250	Intravilan, Str. Biserica Românească, Nr.10, Loc. Becicherecu Mic, UAT. Becicherecu Mic, Jud. Timiș		401597	524	I	4075/283-284			CC	524	1	CL	213	1	401597-C1	DA

2. PROPRIETATEA / POSESIA													
Titularul dreptului / posesiei			Proprietar=1 / Posesor=0	Data nașterii / CUI	Domiciliu / Sediul	Cota parte	Identificator entitate asociată	Cotă parte teren UI	Mod de dobândire	Act juridic			Obs. privitoare la proprietar
Nume / Denumire	Inițiala tatălui	Prenume								Tip act	Nr. act / data	Emitent	
PIZMAS		GEORGETA	1			8/16	250, C1		Convenție	act notarial	Contract De Cumparare nr. 0 / 01.01.2001	NP	
PIZMAȘ		GEORGETA	1	05.12.1953	Loc. Becicherecu Mic, Str. BISERICII ROMANESTI, Nr.10, Jud. Timiș	2/16	250, C1		Succesiune	act notarial	65 / 15.06.2021	BORA MARIA	
PIZMAȘ		SORINA-RAMONA	1	14.01.1999	Loc. Becicherecu Mic, Nr.238, Jud. Timiș	3/16	250, C1		Succesiune	act notarial	65 / 15.06.2021	BORA MARIA	
DRĂGHICI		ANDREEA	1	26.05.1976	Loc. Becicherecu Mic, Nr.238, Jud. Timiș	3/16	250, C1		Succesiune	act notarial	65 / 15.06.2021	BORA MARIA	

3. SARCINI / DEZMEMBRĂMINTE												
Titular			Data nașterii / CUI	Domiciliu / Sediul	Tipul sarcinii sau al dezmembrămintelor dreptului de proprietate	Cota parte	Identificator entitate asociată	Act juridic			Valoare ipotecă	Tip monedă
Nume / Denumire	Inițiala tatălui	Prenume						Tip act	Nr. act / data	Emitent		
-	-	-	-	-	-	-	-	-	-	-	-	-

4. NOTĂRI, PROCESE, INTERDICȚII				
Tipul notării	Tip act	Nr. act / data	Emitent	Identificator entitate asociată
Se notează nr. de conscriere nou: Str. Biserica Românească, nr. 10	act administrativ	Adeverinta 1264 / 23.02.2022	Primăria Comunei Becicherecu Mic	250, C1

5. OBSERVAȚII	
Imobil împrejmuit / neîmprejmuit	Imobil contestat / necontestat
Împrejmuit	



REGISTRUL CADASTRAL AL IMOBILELOR

ANEXA Nr. 2

UAT Becicherecu Mic
Zonă cooperativizată (Co)

Sector cadastral nr. 131

1. DESCRIEREA IMOBILULUI																
DATE TEREN											DATE CONSTRUCȚII					
Identificator teren	Adresă imobil	Număr cadastral	Nr. CF	Suprafața măsurată	Intravilan / extra.(I/E)	Nr. top.	Nr. tarla	Nr. parcelă	Categorie folosință	Suprafață parcelă	Identificator construcție	Cod grupă destinație	Suprafața construită	Nr. niveluri	Nr. CF	Constr. cu acte (DA/NU)
251	Intravilan, Str. Biserica Românească, Nr.8, Loc. Becicherecu Mic, UAT. Becicherecu Mic, Jud. Timiș		402915	719	I	4074/283-284			CC	719	1	CL	177	1	402915-C1	DA

2. PROPRIETATEA / POSESIA													
Titularul dreptului / posesiei			Proprietar=1 / Posesor=0	Data nașterii / CUI	Domiciliu / Sediul	Cota parte	Identificator entitate asociată	Cotă parte teren UI	Mod de dobândire	Act juridic			Obs. privitoare la proprietar
Nume / Denumire	Inițiala tatălui	Prenume								Tip act	Nr. act / data	Emitent	
CATALINA		ELENA	1			1/1	251, C1		Convenție	act notarial	Contract De Vanzare-Cumparare nr. 0 / 01.01.1968	NP	bun propriu

3. SARCINI / DEZMEMBRĂMINTE													
Titular			Data nașterii / CUI	Domiciliu / Sediul	Tipul sarcinii sau al dezmembrămintelor dreptului de proprietate	Cota parte	Identificator entitate asociată	Act juridic			Valoare ipotecă	Tip monedă	
Nume / Denumire	Inițiala tatălui	Prenume						Tip act	Nr. act / data	Emitent			
BANCA AGRICOLA SA SUC. JUD. TIMIS			9999999999999		Ipotecă		251, C1	act notarial	Contract De Ipoteca nr. 0 / 01.01.1997	NP	46000000	LEI	

4. NOTĂRI, PROCESE, INTERDICȚII				
Tipul notării	Tip act	Nr. act/ data	Emitent	Identificator entitate asociată
Se notează nr. de conscriere nou: Str. Biserica Românească, nr. 8	act administrativ	Adeverinta 1264 / 23.02.2022	Primăria Comunei Becicherecu Mic	251, C1

5. OBSERVAȚII		
Imobil împrejmuit/ neîmprejmuit	Imobil contestat/ necontestat	Alte observații
Împrejmuit		

