

REGISTRUL CADASTRAL AL IMOBILELOR

ANEXA Nr. 2

UAT Becicherecu Mic
Zonă cooperativizată (Co)

Sector cadastral nr. 129


1. DESCRIEREA IMOBILULUI																
DATE TEREN										DATE CONSTRUCȚII						
Identificator teren	Adresă imobil	Număr cadastral	Nr. CF	Suprafața măsurată	Intravilan / extra.(I/E)	Nr. top.	Nr. tarla	Nr. parcelă	Categorie folosință	Suprafață parcelă	Identificator construcție	Cod grupă destinație	Suprafața construită	Nr. niveluri	Nr. CF	Constr. cu acte (DA/NU)
155	Intravilan, Str. Sârbească, Nr.1, Loc. Becicherecu Mic, UAT. Becicherecu Mic, Jud. Timiș		403116	2608	I	314-315			CC	1112	1	CL	262	1	403116-C1	DA
					I	314-315			A	1496	2	CA	51	1	403116-C2	DA
											3	CA	38	1	403116-C3	DA

2. PROPRIETATEA / POSESIA															
Titularul dreptului / posesiei			Proprietar=1 / Posesor=0	Data nașterii / CUI	Domiciliu / Sediu	Cota parte	Identificator entitate asociată	Cotă parte teren UI	Mod de dobândire	Act juridic			Obs. privitoare la proprietar		
Nume / Denumire	Inițiala tatălui	Prenume								Tip act	Nr. act / data	Emitent			
MIRCOVICI		MARIA	1			4/8	155, C1		Convenție	act notarial	Contract Garantie nr. 0 / 01.01.1998	NP			
MIRCOVICI		MARIA	1			1/8	155, C1		Succesiune	act notarial	certificat de mostenitor nr.54 / 20.12.2017	LAPADAT MARIA			
MIRCOVICI		NICOLAE-MARIAN	1	11.11.1974	Loc. Timisoara, Str. FELIX, Nr.7, Bl.59, Sc. A, Et.1, Ap.3, Jud. Timiș	3/8	155, C1		Succesiune	act notarial	certificat de mostenitor nr.54 / 20.12.2017	LAPADAT MARIA			
MIRCOVICI		MARIA	1												
MIRCOVICI		NICOLAE-MARIAN	1	11.11.1974	Loc. Timisoara, Str. FELIX, Nr.7, Bl.59, Sc. A, Et.1, Ap.3, Jud. Timiș	1/1	C2, C3		Construire	act administrativ	Adeverinta 1263 / 23.02.2022	Primăria Comunei Becicherecu Mic			

3. SARCINI / DEZMEMBRĂMINTE												
Titular			Data nașterii / CUI	Domiciliu / Sediu	Tipul sarcinii sau al dezmembrămintelor dreptului de proprietate	Cota parte	Identificator entitate asociată	Act juridic			Valoare ipotecă	Tip monedă
Nume / Denumire	Inițiala tatălui	Prenume						Tip act	Nr. act / data	Emitent		
-	-	-	-	-	-	-	-	-	-	-	-	-

4. NOTĂRI, PROCESE, INTERDICȚII												
Tipul notării					Tip act	Nr. act / data	Emitent	Identificator entitate asociată				
Se notează nr. de conscriere nou: Str. Sârbească, nr. 1					act administrativ	Adeverinta 1263 / 23.02.2022	Primăria Comunei Becicherecu Mic	155, C1, C2, C3				

5. OBSERVAȚII											
Imobil împrejmuit / neîmprejmuit				Imobil contestat / necontestat				Alte observații			
Împrejmuit											



REGISTRUL CADASTRAL AL IMOBILELOR

ANEXA Nr. 2

UAT Becicherecu Mic
Zonă cooperativizată (Co)

Sector cadastral nr. 129

1. DESCRIEREA IMOBILULUI																
DATE TEREN											DATE CONSTRUCȚII					
Identificator teren	Adresă imobil	Număr cadastral	Nr. CF	Suprafața măsurată	Intravilan / extra.(I/E)	Nr. top.	Nr. tarla	Nr. parcelă	Categorie folosință	Suprafață parcelă	Identificator construcție	Cod grupă destinație	Suprafața construită	Nr. niveluri	Nr. CF	Constr. cu acte (DA/NU)
156	Intravilan, Str. Sârbească, Nr.1/A, Loc. Becicherecu Mic, UAT. Becicherecu Mic, Jud. Timiș		403769	758	I	3860/312-313			CC	758						

2. PROPRIETATEA / POSESIA															
Titularul dreptului / posesiei			Proprietar=1 / Posesor=0	Data nașterii / CUI	Domiciliu / Sediul	Cota parte	Identificator entitate asociată	Cotă parte teren UI	Mod de dobândire	Act juridic			Obs. privitoare la proprietar		
Nume / Denumire	Inițiala tatălui	Prenume								Tip act	Nr. act / data	Emitent			
ISAC		ELENA	1			1/2	156		Convenție	act notarial	Contract De Vanzare-Cumparare nr. 0 / 01.01.2015	NP			
ISAC		NEVENA	1	27.06.1971	Loc. Timisoara, Str. Victor Hugo, Nr.32, Ap.2, Jud. Timiș	1/2	156		Succesiune	act notarial	49 / 23.11.2020	Rusu Camelia Domnica			

3. SARCINI / DEZMEMBRĂMINTE															
Titular			Data nașterii / CUI	Domiciliu / Sediul	Tipul sarcinii sau al dezmembrămintelor dreptului de proprietate	Cota parte	Identificator entitate asociată	Act juridic			Valoare ipotecă	Tip monedă			
Nume / Denumire	Inițiala tatălui	Prenume						Tip act	Nr. act / data	Emitent					
-	-	-	-	-	-	-	-	-	-	-	-	-	-		

4. NOTĂRI, PROCESE, INTERDICȚII															
Tipul notării						Tip act	Nr. act / data	Emitent	Identificator entitate asociată						
Se notează nr. de conscriere nou: Str. Sârbească, nr. 1/A						act administrativ	Adeverinta 1263 / 23.02.2022	Primăria Comunei Becicherecu Mic	156						

5. OBSERVAȚII															
Imobil împrejmuit / neîmprejmuit				Imobil contestat / necontestat				Alte observații							
Împrejmuit															



REGISTRUL CADASTRAL AL IMOBILELOR

ANEXA Nr. 2

UAT Becicherecu Mic
Zonă cooperativizată (Co)

Sector cadastral nr. 129

1. DESCRIEREA IMOBILULUI																
DATE TEREN											DATE CONSTRUCȚII					
Identificator teren	Adresă imobil	Număr cadastral	Nr. CF	Suprafața măsurată	Intravilan / extra.(I/E)	Nr. top.	Nr. tarla	Nr. parcelă	Categorie folosință	Suprafață parcelă	Identificator construcție	Cod grupă destinație	Suprafața construită	Nr. niveluri	Nr. CF	Constr. cu acte (DA/NU)
157	Intravilan, Str. Biserica Românească, Nr.2, Loc. Becicherecu Mic, UAT. Becicherecu Mic, Jud. Timiș		403770	679	I	3860/312-313			CC	679						

2. PROPRIETATEA / POSESIA													
Titularul dreptului / posesiei			Proprietar=1 / Posesor=0	Data nașterii / CUI	Domiciliu / Sediul	Cota parte	Identificator entitate asociată	Cotă parte teren UI	Mod de dobândire	Act juridic			Obs. privitoare la proprietar
Nume / Denumire	Inițiala tatălui	Prenume								Tip act	Nr. act / data	Emitent	
MIRCOVICI		MARIA	1	12.01.1952	Romania, Jud. TIMIS, Loc. Timisoara, Str. STEFAN CEL MARE, Bl. C13, Et. 2, Ap. 8	4/8	157		Convenție	act notarial	822 / 30.06.2016	RUSU CAMELIA DOMNICA	
MIRCOVOCI		MARIA	1			1/8	157		Succesiune	act notarial	certificat de mostenitor nr.54 / 20.12.2017	LAPADAT MARIA	
MIRCOVICI		NICOLAE-MARIAN	1	11.11.1974	Loc. Timisoara, Str. FELIX, Nr.7, Bl.59, Sc. A, Et.1, Ap.3, Jud. Timiș	3/8	157		Succesiune	act notarial	certificat de mostenitor nr.54 / 20.12.2017	LAPADAT MARIA	

3. SARCINI / DEZMEMBRĂMINTE													
Titular			Data nașterii / CUI	Domiciliu / Sediul	Tipul sarcinii sau al dezmembrămintelor dreptului de proprietate	Cota parte	Identificator entitate asociată	Act juridic			Valoare ipotecă	Tip monedă	
Nume / Denumire	Inițiala tatălui	Prenume						Tip act	Nr. act / data	Emitent			
-	-	-	-	-	-	-	-	-	-	-	-	-	-

4. NOTĂRI, PROCESE, INTERDICȚII				
Tipul notării	Tip act	Nr. act/ data	Emitent	Identificator entitate asociată
Se notează nr. de conșcriere nou: Str. Biserica Românească, nr. 2	act administrativ	Adeverinta 1263 / 23.02.2022	Primăria Comunei Becicherecu Mic	157

5. OBSERVAȚII	
Imobil împrejmuit/ neîmprejmuit	Imobil contestat/ necontestat
Împrejmuit	



REGISTRUL CADASTRAL AL IMOBILELOR

ANEXA Nr. 2

UAT Becicherecu Mic
Zonă cooperativizată (Co)

Sector cadastral nr. 129

1. DESCRIEREA IMOBILULUI																
DATE TEREN										DATE CONSTRUCȚII						
Identificator teren	Adresă imobil	Număr cadastral	Nr. CF	Suprafața măsurată	Intravilan / extra.(I/E)	Nr. top.	Nr. tarla	Nr. parcelă	Categorie folosință	Suprafață parcelă	Identificator construcție	Cod grupă destinație	Suprafața construită	Nr. niveluri	Nr. CF	Constr. cu acte (DA/NU)
158	Intravilan, Str. Sârbească, Nr.3, Loc. Becicherecu Mic, UAT. Becicherecu Mic, Jud. Timiș		403784	794	I	3859/312-313			CC	514	1	CL	241	1	403784-C1	DA
					I	3859/312-313			A	280						

2. PROPRIETATEA / POSESIA															
Titularul dreptului / posesiei			Proprietar=1 / Posesor=0	Data nașterii / CUI	Domiciliu / Sediu	Cota parte	Identificator entitate asociată	Cotă parte teren UI	Mod de dobândire	Act juridic			Obs. privitoare la proprietar		
Nume / Denumire	Inițiala tatălui	Prenume								Tip act	Nr. act / data	Emitent			
ISAC		ELENA	1			89/256	158, C1		Convenție	act notarial	Contract De Cumparare nr. 0 / 01.01.2015	NP			
ISAC		NEVENA	1	27.06.1971	Loc. Timisoara, Str. Victor Hugo, Nr.32, Ap.2, Jud. Timiș	167/256	158, C1		Succesiune	act notarial	49 / 23.11.2020	Rusu Camelia Domnica			

3. SARCINI / DEZMEMBRĂMINTE															
Titular			Data nașterii / CUI	Domiciliu / Sediu	Tipul sarcinii sau al dezmembrămintelor dreptului de proprietate	Cota parte	Identificator entitate asociată	Act juridic			Valoare ipotecă	Tip monedă			
Nume / Denumire	Inițiala tatălui	Prenume						Tip act	Nr. act / data	Emitent					
-	-	-	-	-	-	-	-	-	-	-	-	-	-		

4. NOTĂRI, PROCESE, INTERDICȚII															
Tipul notării						Tip act	Nr. act / data	Emitent	Identificator entitate asociată						
Se notează nr. de conscriere nou: Str. Sârbească, nr. 3						act administrativ	Adeverinta 1263 / 23.02.2022	Primăria Comunei Becicherecu Mic	158, C1						

5. OBSERVAȚII															
Imobil împrejmuit / neîmprejmuit				Imobil contestat / necontestat				Alte observații							
Împrejmuit															



REGISTRUL CADASTRAL AL IMOBILELOR

ANEXA Nr. 2

UAT Becicherecu Mic
Zonă cooperativizată (Co)

Sector cadastral nr. 129

1. DESCRIEREA IMOBILULUI																
DATE TEREN											DATE CONSTRUCȚII					
Identificator teren	Adresă imobil	Număr cadastral	Nr. CF	Suprafața măsurată	Intravilan / extra.(I/E)	Nr. top.	Nr. tarla	Nr. parcelă	Categorie folosință	Suprafață parcelă	Identificator construcție	Cod grupă destinație	Suprafața construită	Nr. niveluri	Nr. CF	Constr. cu acte (DA/NU)
159	Intravilan, Str. Biserica Românească, Nr.2/A, Loc. Becicherecu Mic, UAT. Becicherecu Mic, Jud. Timiș		403785	698	I	3859/312-313			CC	698						

2. PROPRIETATEA / POSESIA													
Titularul dreptului / posesiei			Proprietar=1 / Posesor=0	Data nașterii / CUI	Domiciliu / Sediu	Cota parte	Identificator entitate asociată	Cotă parte teren UI	Mod de dobândire	Act juridic			Obs. privitoare la proprietar
Nume / Denumire	Inițiala tatălui	Prenume								Tip act	Nr. act / data	Emitent	
STAN		EMANUELA-ALINA	1	14.02.1977	Loc. Becicherecu Mic, Str. BISERICII ROMANESTI, Nr.4, Jud. Timiș	349/698	159		Convenție	act notarial	Contract De Vânzare-Cumpărare nr. 387 / 14.05.2019	Rusu Camelia Domnica	divortata, bun propriu
DUNCA		DORU-CRISTIAN	1	13.04.1974	Loc. Timisoara, Str. MARTIR PETRU DOMASNEANU, Bl.18, Ap.1, Jud. Timiș	300/698	159		Convenție	act notarial	979 / 18.10.2021	Rusu Camelia Domnica	bun propriu
DUNCA		DORU-CRISTIAN	1	13.04.1974	Loc. Timisoara, Str. MARTIR PETRU DOMASNEANU, Bl.18, Ap.1, Jud. Timiș	49/698	159		Convenție	act notarial	1661 / 17.11.2021	DZAKA MASSIMO	nec., bun propriu

3. SARCINI / DEZMEMBRĂMINTE													
Titular			Data nașterii / CUI	Domiciliu / Sediu	Tipul sarcinii sau al dezmembrămintelor dreptului de proprietate	Cota parte	Identificator entitate asociată	Act juridic			Valoare ipotecă	Tip monedă	
Nume / Denumire	Inițiala tatălui	Prenume						Tip act	Nr. act / data	Emitent			
-	-	-	-	-	-	-	-	-	-	-	-	-	-

4. NOTĂRI, PROCESE, INTERDICȚII				
Tipul notării	Tip act	Nr. act / data	Emitent	Identificator entitate asociată
Se notează nr. de conscriere nou: Str. Biserica Românească, nr. 2/A	act administrativ	Adeverinta 1263 / 23.02.2022	Primăria Comunei Becicherecu Mic	159

5. OBSERVAȚII		
Imobil împrejmuit / neîmprejmuit	Imobil contestat / necontestat	
Parțial împrejmuit		



REGISTRUL CADASTRAL AL IMOBILELOR

ANEXA Nr. 2

UAT Becicherecu Mic
Zonă cooperativizată (Co)

Sector cadastral nr. 129

1. DESCRIEREA IMOBILULUI																
DATE TEREN											DATE CONSTRUCȚII					
Identificator teren	Adresă imobil	Număr cadastral	Nr. CF	Suprafața măsurată	Intravilan / extra.(I/E)	Nr. top.	Nr. tarla	Nr. parcelă	Categorie folosință	Suprafață parcelă	Identificator construcție	Cod grupă destinație	Suprafața construită	Nr. niveluri	Nr. CF	Constr. cu acte (DA/NU)
160	Intravilan, Str. Sârbească, Nr.5, Loc. Becicherecu Mic, UAT. Becicherecu Mic, Jud. Timiș		400038	1678	I	310-311/a			CC	1678	1	CL	189	1	400038-C1	DA
									2	CL	156	2	400038-C2	DA		
									3	CA	51	1	400038-C3	DA		

2. PROPRIETATEA / POSESIA															
Titularul dreptului / posesiei			Proprietar=1 / Posesor=0	Data nașterii / CUI	Domiciliu / Sediu	Cota parte	Identificator entitate asociată	Cotă parte teren UI	Mod de dobândire	Act juridic			Obs. privitoare la proprietar		
Nume / Denumire	Inițiala tatălui	Prenume								Tip act	Nr. act / data	Emitent			
KEREKES		LADISLAU	1			1/1	160, C1, C2		Adjudecare	Înscriș sub semnătura privată	, dosar 261/EX/2009 , Act-Adjudecare/ / 06.10.2009	BEJA DRAGOMIR			
						1/1	C3		Lege	act administrativ	Adeverința 1263 / 23.02.2022	Primăria Comunei Becicherecu Mic			

3. SARCINI / DEZMEMBRĂMINTE												
Titular			Data nașterii / CUI	Domiciliu / Sediu	Tipul sarcinii sau al dezmembrămintelor dreptului de proprietate	Cota parte	Identificator entitate asociată	Act juridic			Valoare ipotecă	Tip monedă
Nume / Denumire	Inițiala tatălui	Prenume						Tip act	Nr. act / data	Emitent		
-	-	-	-	-	-	-	-	-	-	-	-	-

4. NOTĂRI, PROCESE, INTERDICȚII				
Tipul notării	Tip act	Nr. act/ data	Emitent	Identificator entitate asociată
-	-	-	-	-

5. OBSERVAȚII		
Imobil împrejmuit/ neîmprejmuit	Imobil contestat/ necontestat	Alte observații
Împrejmuit		



REGISTRUL CADASTRAL AL IMOBILELOR

ANEXA Nr. 2

UAT Becicherecu Mic
Zonă cooperativizată (Co)

Sector cadastral nr. 129

1. DESCRIEREA IMOBILULUI																
DATE TEREN											DATE CONSTRUCȚII					
Identificator teren	Adresă imobil	Număr cadastral	Nr. CF	Suprafața măsurată	Intravilan / extra.(I/E)	Nr. top.	Nr. tarla	Nr. parcelă	Categorie folosință	Suprafață parcelă	Identificator construcție	Cod grupă destinație	Suprafața construită	Nr. niveluri	Nr. CF	Constr. cu acte (DA/NU)
161	Intravilan, Str. Sârbească, Nr.7, Loc. Becicherecu Mic, UAT. Becicherecu Mic, Jud. Timiș		403080	1372	I	310-311/b			CC	733	1	CL	166	1	403080-C1	DA
					I	310-311/b			A	639						

2. PROPRIETATEA / POSESIA															
Titularul dreptului / posesiei			Proprietar=1 / Posesor=0	Data nașterii / CUI	Domiciliu / Sediul	Cota parte	Identificator entitate asociată	Cotă parte teren UI	Mod de dobândire	Act juridic			Obs. privitoare la proprietar		
Nume / Denumire	Inițiala tatălui	Prenume								Tip act	Nr. act / data	Emitent			
PETRI		DORUȚ	1	09.06.1957	Loc. Timisoara, Calea. ARADULUI, Nr.119, Bl. S.D.T, Ap.11, Jud. Timiș	22/100	161, C1		Convenție	act notarial	Contract De Vânzare-Cumpărare nr. 255 / 09.04.2019	Rusu Camelia Domnica	divorțat, bun propriu		
BURZO		MARIANA-DANIELA	1	08.09.1989	Loc. Timisoara, Calea. ARADULUI, Nr.119, Bl. SDT, Ap.11, Jud. Timiș	78/100	161, C1		Convenție	act notarial	Contract De Vânzare-Cumpărare nr. 255 / 09.04.2019	Rusu Camelia Domnica	necăsătorită, bun propriu		

3. SARCINI / DEZMEMBRĂMINTE												
Titular			Data nașterii / CUI	Domiciliu / Sediul	Tipul sarcinii sau al dezmembrămintelor dreptului de proprietate	Cota parte	Identificator entitate asociată	Act juridic			Valoare ipotecă	Tip monedă
Nume / Denumire	Inițiala tatălui	Prenume						Tip act	Nr. act / data	Emitent		
-	-	-	-	-	-	-	-	-	-	-	-	-

4. NOTĂRI, PROCESE, INTERDICȚII				
Tipul notării	Tip act	Nr. act/ data	Emitent	Identificator entitate asociată
Se notează nr. de conscriere nou: Str. Sârbească, nr. 7	act administrativ	Adeverinta 1263 / 23.02.2022	Primăria Comunei Becicherecu Mic	161, C1

5. OBSERVAȚII	
Imobil împrejmuit/ neîmprejmuit	Imobil contestat/ necontestat
Împrejmuit	



REGISTRUL CADASTRAL AL IMOBILELOR

ANEXA Nr. 2

UAT Becicherecu Mic
Zonă cooperativizată (Co)

Sector cadastral nr. 129

1. DESCRIEREA IMOBILULUI																
DATE TEREN										DATE CONSTRUCȚII						
Identificator teren	Adresă imobil	Număr cadastral	Nr. CF	Suprafața măsurată	Intravilan / extra.(I/E)	Nr. top.	Nr. tarla	Nr. parcelă	Categorie folosință	Suprafață parcelă	Identificator construcție	Cod grupă destinație	Suprafața construită	Nr. niveluri	Nr. CF	Constr. cu acte (DA/NU)
162	Intravilan, Str. Sârbească, Nr.9, Loc. Becicherecu Mic, UAT. Becicherecu Mic, Jud. Timiș		403445	1583	I	308-309			CC	611	1	CL	247	1	403445-C1	DA
					I	308-309			A	971						

2. PROPRIETATEA / POSESIA															
Titularul dreptului / posesiei			Proprietar=1 / Posesor=0	Data nașterii / CUI	Domiciliu / Sediu	Cota parte	Identificator entitate asociată	Cotă parte teren UI	Mod de dobândire	Act juridic			Obs. privitoare la proprietar		
Nume / Denumire	Inițiala tatălui	Prenume								Tip act	Nr. act / data	Emitent			
PASCA		ILIE	1		căsătorit cu	1/1	162, C1		Convenție	act notarial	Contract De Vanzare-Cumparare nr. 0 / 01.01.2015	NP	casat., bun comun		
PASCA		ANA	1		Coas nr. 272										

3. SARCINI / DEZMEMBRĂMINTE												
Titular			Data nașterii / CUI	Domiciliu / Sediu	Tipul sarcinii sau al dezmembrămintelor dreptului de proprietate	Cota parte	Identificator entitate asociată	Act juridic			Valoare ipotecă	Tip monedă
Nume / Denumire	Inițiala tatălui	Prenume						Tip act	Nr. act / data	Emitent		
-	-	-	-	-	-	-	-	-	-	-	-	-

4. NOTĂRI, PROCESE, INTERDICȚII				
Tipul notării	Tip act	Nr. act/ data	Emitent	Identificator entitate asociată
Se notează nr. de conscriere nou: Str. Sârbească, nr. 9	act administrativ	Adeverinta 1263 / 23.02.2022	Primăria Comunei Becicherecu Mic	162, C1

5. OBSERVAȚII		
Imobil împrejmuit/ neîmprejmuit	Imobil contestat/ necontestat	Alte observații
Parțial împrejmuit		



REGISTRUL CADASTRAL AL IMOBILELOR

ANEXA Nr. 2

UAT Becicherecu Mic
Zonă cooperativizată (Co)

Sector cadastral nr. 129

1. DESCRIEREA IMOBILULUI																
DATE TEREN											DATE CONSTRUCȚII					
Identificator teren	Adresă imobil	Număr cadastral	Nr. CF	Suprafața măsurată	Intravilan / extra.(I/E)	Nr. top.	Nr. tarla	Nr. parcelă	Categorie folosință	Suprafață parcelă	Identificator construcție	Cod grupă destinație	Suprafața construită	Nr. niveluri	Nr. CF	Constr. cu acte (DA/NU)
163	Intravilan, Str. Sârbească, Nr.9/A, Loc. Becicherecu Mic, UAT. Becicherecu Mic, Jud. Timiș		403444	1452	I	308-309			CC	536	1	CL	179	1	403444-C1	DA
					I	308-309			A	915						

2. PROPRIETATEA / POSESIA															
Titularul dreptului / posesiei			Proprietar=1 / Posesor=0	Data nașterii / CUI	Domiciliu / Sediu	Cota parte	Identificator entitate asociată	Cotă parte teren UI	Mod de dobândire	Act juridic			Obs. privitoare la proprietar		
Nume / Denumire	Inițiala tatălui	Prenume								Tip act	Nr. act / data	Emitent			
AVRAM		GHEORGHE-VASILE	1	03.08.1964	Loc. Becicherecu Mic, Nr.346, Jud. Timiș	1/2	163, C1		Convenție	act notarial	contract de donatie aut. sub nr.307 / 08.09.2021	FLOREA AMELIA-CASIA	casatorit,bun propriu		
AVRAM		RALUCA - DORIANA	1	15.04.1991		1/4	163, C1		Convenție	act notarial	contract de donatie aut. sub nr.307 / 08.09.2021	FLOREA AMELIA-CASIA	necasatorita,bun propriu		
AVRAM		SERGIU-DORIAN	1	19.12.1997	Loc. Becicherecu Mic, Nr.346, Jud. Timiș	1/4	163, C1		Convenție	act notarial	contract de donatie aut. sub nr.307 / 08.09.2021	FLOREA AMELIA-CASIA	necasatorit,bun propriu		

3. SARCINI / DEZMEMBRĂMINTE												
Titular			Data nașterii / CUI	Domiciliu / Sediu	Tipul sarcinii sau al dezmembrămintelor dreptului de proprietate	Cota parte	Identificator entitate asociată	Act juridic			Valoare ipotecă	Tip monedă
Nume / Denumire	Inițiala tatălui	Prenume						Tip act	Nr. act / data	Emitent		
-	-	-	-	-	-	-	-	-	-	-	-	-

4. NOTĂRI, PROCESE, INTERDICȚII				
Tipul notării	Tip act	Nr. act/ data	Emitent	Identificator entitate asociată
Se notează nr. de conscriere nou: Str. Sârbească, nr. 9/A	act administrativ	Adeverinta 1263 / 23.02.2022	Primăria Comunei Becicherecu Mic	163, C1

5. OBSERVAȚII	
Imobil împrejmuit/ neîmprejmuit	Imobil contestat/ necontestat
Parțial împrejmuit	



REGISTRUL CADASTRAL AL IMOBILELOR

ANEXA Nr. 2

UAT Becicherecu Mic
Zonă cooperativizată (Co)

Sector cadastral nr. 129

1. DESCRIEREA IMOBILULUI																
DATE TEREN											DATE CONSTRUCȚII					
Identificator teren	Adresă imobil	Număr cadastral	Nr. CF	Suprafața măsurată	Intravilan / extra.(I/E)	Nr. top.	Nr. tarla	Nr. parcelă	Categorie folosință	Suprafață parcelă	Identificator construcție	Cod grupă destinație	Suprafața construită	Nr. niveluri	Nr. CF	Constr. cu acte (DA/NU)
164	Intravilan, Str. Sârbească, Nr.11, Loc. Becicherecu Mic, UAT. Becicherecu Mic, Jud. Timiș		400508	575	I	306-307/b/1			CC	575	1	CL	181	1	400508-C1	DA

2. PROPRIETATEA / POSESIA													
Titularul dreptului / posesiei			Proprietar=1 / Posesor=0	Data nașterii / CUI	Domiciliu / Sediu	Cota parte	Identificator entitate asociată	Cotă parte teren UI	Mod de dobândire	Act juridic			Obs. privitoare la proprietar
Nume / Denumire	Inițiala tatălui	Prenume								Tip act	Nr. act / data	Emitent	
ILIESCU		GABRIEL-MIHAI	1	07.11.1968	Loc. Timisoara, Intr. ZOLTAN KODALY, Nr.5, Sc.3, Et.3, Ap.10, Jud. Timiș	1/1	164, C1		Adjudecare	act administrativ	ACT DE ADJUDECARE NR.879 / 26.10.2016	SCPEJ MATEI & ASOCIATII	casatorit

3. SARCINI / DEZMEMBRĂMINTE												
Titular			Data nașterii / CUI	Domiciliu / Sediu	Tipul sarcinii sau al dezmembrămintelor dreptului de proprietate	Cota parte	Identificator entitate asociată	Act juridic			Valoare ipotecă	Tip monedă
Nume / Denumire	Inițiala tatălui	Prenume						Tip act	Nr. act / data	Emitent		
-	-	-	-	-	-	-	-	-	-	-	-	-

4. NOTĂRI, PROCESE, INTERDICȚII				
Tipul notării	Tip act	Nr. act / data	Emitent	Identificator entitate asociată
Se notează nr. de conșciere nou: Str. Sârbească, nr. 11	act administrativ	Adeverinta 1263 / 23.02.2022	Primăria Comunei Becicherecu Mic	164, C1

5. OBSERVAȚII		
Imobil împrejmuit / neîmprejmuit	Imobil contestat / necontestat	Alte observații
Împrejmuit		



REGISTRUL CADASTRAL AL IMOBILELOR

ANEXA Nr. 2

UAT Becicherecu Mic
Zonă cooperativizată (Co)

Sector cadastral nr. 129

1. DESCRIEREA IMOBILULUI																
DATE TEREN										DATE CONSTRUCȚII						
Identificator teren	Adresă imobil	Număr cadastral	Nr. CF	Suprafața măsurată	Intravilan / extra.(I/E)	Nr. top.	Nr. tarla	Nr. parcelă	Categorie folosință	Suprafață parcelă	Identificator construcție	Cod grupă destinație	Suprafața construită	Nr. niveluri	Nr. CF	Constr. cu acte (DA/NU)
165	Intravilan, Str. Biserica Românească, Nr.2E/1, Loc. Becicherecu Mic, UAT. Becicherecu Mic, Jud. Timiș		404469	1112	I	306-307/b/2			CC	682	1	CL	171	2	404469-C1	DA
					I	306-307/b/2			A	430	2	CA	28	1	404469-C2	DA

2. PROPRIETATEA / POSESIA													
Titularul dreptului / posesiei			Proprietar=1 / Posesor=0	Data nașterii / CUI	Domiciliu / Sediul	Cota parte	Identificator entitate asociată	Cotă parte teren UI	Mod de dobândire	Act juridic			Obs. privitoare la proprietar
Nume / Denumire	Inițiala tatălui	Prenume								Tip act	Nr. act / data	Emitent	
BOBOICIOV		RAFAEL-CORNEL	1	17.06.1986	Loc. Becicherecu Mic, Str. BISERICII ROMANESTI, Nr.2F, Jud. Timiș	1/1	165		Convenție	act notarial	CVC 518 / 19.06.2019	Rusu Camelia Domnica	si sotia
BOBOICIOV		DIANA - FLORINA	1	14.04.1990									bun comun
BOBOICIOV		RAFAEL-CORNEL	1	17.06.1986	Loc. Becicherecu Mic, Str. BISERICII ROMANESTI, Nr.2F, Jud. Timiș	1/1	C1, C2		Construire	act administrativ	certificat de atestare a edificării construcției nr.2144 / 11.03.2020	PRIMARIA COMUNEI BECICHERECU MIC	si sotia
BOBOICIOV		DIANA - FLORINA	1	14.04.1990									

3. SARCINI / DEZMEMBRĂMINTE												
Titular			Data nașterii / CUI	Domiciliu / Sediul	Tipul sarcinii sau al dezmembrămintelor dreptului de proprietate	Cota parte	Identificator entitate asociată	Act juridic			Valoare ipotecă	Tip monedă
Nume / Denumire	Inițiala tatălui	Prenume						Tip act	Nr. act / data	Emitent		
-	-	-	-	-	-	-	-	-	-	-	-	-

4. NOTĂRI, PROCESE, INTERDICȚII				
Tipul notării	Tip act	Nr. act/ data	Emitent	Identificator entitate asociată
-	-	-	-	-

5. OBSERVAȚII	
Imobil împrejmuit/ neîmprejmuit	Imobil contestat/ necontestat
Împrejmuit	



REGISTRUL CADASTRAL AL IMOBILELOR

ANEXA Nr. 2

UAT Becicherecu Mic
Zonă cooperativizată (Co)

Sector cadastral nr. 129

1. DESCRIEREA IMOBILULUI																
DATE TEREN											DATE CONSTRUCȚII					
Identificator teren	Adresă imobil	Număr cadastral	Nr. CF	Suprafața măsurată	Intravilan / extra.(I/E)	Nr. top.	Nr. tarla	Nr. parcelă	Categorie folosință	Suprafață parcelă	Identificator construcție	Cod grupă destinație	Suprafața construită	Nr. niveluri	Nr. CF	Constr. cu acte (DA/NU)
166	Intravilan, Str. Sârbească, Nr.13/A, Loc. Becicherecu Mic, UAT. Becicherecu Mic, Jud. Timiș		402035	926	I	306-307/a/1			A	926						

2. PROPRIETATEA / POSESIA													
Titularul dreptului / posesiei			Proprietar=1 / Posesor=0	Data nașterii / CUI	Domiciliu / Sediul	Cota parte	Identificator entitate asociată	Cotă parte teren UI	Mod de dobândire	Act juridic			Obs. privitoare la proprietar
Nume / Denumire	Inițiala tatălui	Prenume								Tip act	Nr. act / data	Emitent	
PIȚIGA		ELENA	1	05.05.1977	Loc. Timisoara, Str. VIORELELOR, Bl.E6, Sc.D, Ap.8, Jud. Timiș	1/1	166		Convenție	act notarial	109 / 28.01.2021	Cimpoesu Simona Alina	casatorita cu
PIȚIGA		AUREL	1										bun comun

3. SARCINI / DEZMEMBRĂMINTE												
Titular			Data nașterii / CUI	Domiciliu / Sediul	Tipul sarcinii sau al dezmembrămintelor dreptului de proprietate	Cota parte	Identificator entitate asociată	Act juridic			Valoare ipotecă	Tip monedă
Nume / Denumire	Inițiala tatălui	Prenume						Tip act	Nr. act / data	Emitent		
-	-	-	-	-	-	-	-	-	-	-	-	-

4. NOTĂRI, PROCESE, INTERDICȚII				
Tipul notării	Tip act	Nr. act/ data	Emitent	Identificator entitate asociată
-	-	-	-	-

5. OBSERVAȚII		
Imobil împrejmuit/ neîmprejmuit	Imobil contestat/ necontestat	Alte observații
Împrejmuit		



REGISTRUL CADASTRAL AL IMOBILELOR

ANEXA Nr. 2

UAT Becicherecu Mic
Zonă cooperativizată (Co)

Sector cadastral nr. 129

1. DESCRIEREA IMOBILULUI																
DATE TEREN											DATE CONSTRUCȚII					
Identificator teren	Adresă imobil	Număr cadastral	Nr. CF	Suprafața măsurată	Intravilan / extra.(I/E)	Nr. top.	Nr. tarla	Nr. parcelă	Categorie folosință	Suprafață parcelă	Identificator construcție	Cod grupă destinație	Suprafața construită	Nr. niveluri	Nr. CF	Constr. cu acte (DA/NU)
167	Intravilan, Str. Biserica Românească, Nr.4/D, Loc. Becicherecu Mic, UAT. Becicherecu Mic, Jud. Timiș		403105	600	I	306-307/a/2			CC	600	1	CL	128	1	403105-C1	DA

2. PROPRIETATEA / POSESIA													
Titularul dreptului / posesiei			Proprietar=1 / Posesor=0	Data nașterii / CUI	Domiciliu / Sediul	Cota parte	Identificator entitate asociată	Cotă parte teren UI	Mod de dobândire	Act juridic			Obs. privitoare la proprietar
Nume / Denumire	Inițiala tatălui	Prenume								Tip act	Nr. act / data	Emitent	
RAȚCU		RAMONA-MIHAELA	1	11.09.1978		1/1	167, C1		Convenție	act notarial	Contract De Vânzare-Cumpărare nr. 177 / 05.02.2020	Cimpoesu Anca Cristina	divortata, bun propriu

3. SARCINI / DEZMEMBRĂMINTE												
Titular			Data nașterii / CUI	Domiciliu / Sediul	Tipul sarcinii sau al dezmembrămintelor dreptului de proprietate	Cota parte	Identificator entitate asociată	Act juridic			Valoare ipotecă	Tip monedă
Nume / Denumire	Inițiala tatălui	Prenume						Tip act	Nr. act / data	Emitent		
-	-	-	-	-	-	-	-	-	-	-	-	-

4. NOTĂRI, PROCESE, INTERDICȚII				
Tipul notării	Tip act	Nr. act/ data	Emitent	Identificator entitate asociată
-	-	-	-	-

5. OBSERVAȚII		
Imobil împrejmuit/ neîmprejmuit	Imobil contestat/ necontestat	Alte observații
Împrejmuit		



REGISTRUL CADASTRAL AL IMOBILELOR

ANEXA Nr. 2

UAT Becicherecu Mic
Zonă cooperativizată (Co)

Sector cadastral nr. 129

1. DESCRIEREA IMOBILULUI																
DATE TEREN										DATE CONSTRUCȚII						
Identificator teren	Adresă imobil	Număr cadastral	Nr. CF	Suprafața măsurată	Intravilan / extra.(I/E)	Nr. top.	Nr. tarla	Nr. parcelă	Categorie folosință	Suprafață parcelă	Identificator construcție	Cod grupă destinație	Suprafața construită	Nr. niveluri	Nr. CF	Constr. cu acte (DA/NU)
168	Intravilan, Str. Sârbească, Nr.13, Loc. Becicherecu Mic, UAT. Becicherecu Mic, Jud. Timiș		401697	770	I	304-305/b/1			CC	503	1	CL	95	1	401697-C1	DA
					I	304-305/b/1		A	267							

2. PROPRIETATEA / POSESIA															
Titularul dreptului / posesiei			Proprietar=1 / Posesor=0	Data nașterii / CUI	Domiciliu / Sediul	Cota parte	Identificator entitate asociată	Cotă parte teren UI	Mod de dobândire	Act juridic			Obs. privitoare la proprietar		
Nume / Denumire	Inițiala tatălui	Prenume								Tip act	Nr. act / data	Emitent			
RATCU		CONSTANTIN	1			1/1	168		Convenție	act notarial	Contract De Vanzare-Cumparare nr. 0 / 01.01.2002	NP	si sotia		
RATCU		FELICIA	1										bun comun		
RATCU		CONSTANTIN	1	08.06.1952	Romania, Jud. TIMIS, Loc. Timisoara, Str. PETRU RARES, Nr. Postal 4, Ap. 2	1/1	C1		Construire	act administrativ	certificat de atestare a edificarii nr.416 / 26.01.2012	Primaria com. Becicherecu Mic	si sotia		
RATCU		FELICIA	1	03.06.1958									bun comun		

3. SARCINI / DEZMEMBRĂMINTE													
Titular			Data nașterii / CUI	Domiciliu / Sediul	Tipul sarcinii sau al dezmembrămintelor dreptului de proprietate	Cota parte	Identificator entitate asociată	Act juridic			Valoare ipotecă	Tip monedă	
Nume / Denumire	Inițiala tatălui	Prenume						Tip act	Nr. act / data	Emitent			
-	-	-	-	-	-	-	-	-	-	-	-	-	-

4. NOTĂRI, PROCESE, INTERDICȚII				
Tipul notării	Tip act	Nr. act / data	Emitent	Identificator entitate asociată
-	-	-	-	-

5. OBSERVAȚII	
Imobil împrejmuit / neîmprejmuit	Imobil contestat / necontestat
împrejmuit	



REGISTRUL CADASTRAL AL IMOBILELOR

ANEXA Nr. 2

UAT Becicherecu Mic
Zonă cooperativizată (Co)

Sector cadastral nr. 129

1. DESCRIEREA IMOBILULUI																
DATE TEREN											DATE CONSTRUCȚII					
Identificator teren	Adresă imobil	Număr cadastral	Nr. CF	Suprafața măsurată	Intravilan / extra.(I/E)	Nr. top.	Nr. tarla	Nr. parcelă	Categorie folosință	Suprafață parcelă	Identificator construcție	Cod grupă destinație	Suprafața construită	Nr. niveluri	Nr. CF	Constr. cu acte (DA/NU)
169	Intravilan, Str. Biserica Românească, Nr.2/E, Loc. Becicherecu Mic, UAT. Becicherecu Mic, Jud. Timiș		402205	650	I	304-305/b/2			CC	650	1	CL	111	1	402205-C1	DA

2. PROPRIETATEA / POSESIA													
Titularul dreptului / posesiei			Proprietar=1 / Posesor=0	Data nașterii / CUI	Domiciliu / Sediul	Cota parte	Identificator entitate asociată	Cotă parte teren UI	Mod de dobândire	Act juridic			Obs. privitoare la proprietar
Nume / Denumire	Inițiala tatălui	Prenume								Tip act	Nr. act / data	Emitent	
URSU		GHEORGHE-CĂTĂLIN	1	13.12.1975	Romania, Jud. TIMIS, Loc. Timisoara	1/1	169		Convenție	act notarial	2140 / 05.09.2016	VLADU ROXANA	nec., bun propriu
URSU		GHEORGHE-CĂTĂLIN	1	13.12.1975	Loc. Timisoara, Str. ELECTRONICII, Nr.14, Bl.C8, Et.1, Ap.7, Jud. Timiș	1/1	C1		Construire	act administrativ	5517-certificat de atestare a edificării / 26.06.2018	PRIMARIA COMUNEI BECICHERECU MIC	

3. SARCINI / DEZMEMBRĂMINTE													
Titular			Data nașterii / CUI	Domiciliu / Sediul	Tipul sarcinii sau al dezmembrămintelor dreptului de proprietate	Cota parte	Identificator entitate asociată	Act juridic			Valoare ipotecă	Tip monedă	
Nume / Denumire	Inițiala tatălui	Prenume						Tip act	Nr. act / data	Emitent			
-	-	-	-	-	-	-	-	-	-	-	-	-	-

4. NOTĂRI, PROCESE, INTERDICȚII				
Tipul notării	Tip act	Nr. act/ data	Emitent	Identificator entitate asociată
-	-	-	-	-

5. OBSERVAȚII		
Imobil împrejmuit/ neîmprejmuit	Imobil contestat/ necontestat	Alte observații
Împrejmuit		



REGISTRUL CADASTRAL AL IMOBILELOR

ANEXA Nr. 2

UAT Becicherecu Mic
Zonă cooperativizată (Co)

Sector cadastral nr. 129

1. DESCRIEREA IMOBILULUI																
DATE TEREN										DATE CONSTRUCȚII						
Identificator teren	Adresă imobil	Număr cadastral	Nr. CF	Suprafața măsurată	Intravilan / extra.(I/E)	Nr. top.	Nr. tarla	Nr. parcelă	Categorie folosință	Suprafață parcelă	Identificator construcție	Cod grupă destinație	Suprafața construită	Nr. niveluri	Nr. CF	Constr. cu acte (DA/NU)
170	Intravilan, Str. Sârbească, Nr.15, Loc. Becicherecu Mic, UAT. Becicherecu Mic, Jud. Timiș		401390	799	I	304-305/a			CC	502	1	CL	146	1	401390-C1	DA
					I	304-305/a			A	296						

2. PROPRIETATEA / POSESIA													
Titularul dreptului / posesiei			Proprietar=1 / Posesor=0	Data nașterii / CUI	Domiciliu / Sediu	Cota parte	Identificator entitate asociată	Cotă parte teren UI	Mod de dobândire	Act juridic			Obs. privitoare la proprietar
Nume / Denumire	Inițiala tatălui	Prenume								Tip act	Nr. act / data	Emitent	
MACARIE		VALERIA	1			1/1	170, C1		Convenție	act notarial	Contract De Vanzare-Cumparare nr. 0 / 01.01.2011	NP	bun propriu

3. SARCINI / DEZMEMBRĂMINTE												
Titular			Data nașterii / CUI	Domiciliu / Sediu	Tipul sarcinii sau al dezmembrămintelor dreptului de proprietate	Cota parte	Identificator entitate asociată	Act juridic			Valoare ipotecă	Tip monedă
Nume / Denumire	Inițiala tatălui	Prenume						Tip act	Nr. act / data	Emitent		
-	-	-	-	-	-	-	-	-	-	-	-	-

4. NOTĂRI, PROCESE, INTERDICȚII				
Tipul notării	Tip act	Nr. act/ data	Emitent	Identificator entitate asociată
Se notează nr. de conscriere nou: Str. Sârbească, nr. 15	act administrativ	Adeverinta 1263 / 23.02.2022	Primăria Comunei Becicherecu Mic	170, C1

5. OBSERVAȚII		
Imobil împrejmuit/ neîmprejmuit	Imobil contestat/ necontestat	Alte observații
Împrejmuit		



REGISTRUL CADASTRAL AL IMOBILELOR

ANEXA Nr. 2

UAT Becicherecu Mic
Zonă cooperativizată (Co)

Sector cadastral nr. 129

1. DESCRIEREA IMOBILULUI																
DATE TEREN											DATE CONSTRUCȚII					
Identificator teren	Adresă imobil	Număr cadastral	Nr. CF	Suprafața măsurată	Intravilan / extra.(I/E)	Nr. top.	Nr. tarla	Nr. parcelă	Categorie folosință	Suprafață parcelă	Identificator construcție	Cod grupă destinație	Suprafața construită	Nr. niveluri	Nr. CF	Constr. cu acte (DA/NU)
171	Intravilan, Str. Biserica Românească, Nr.2/F, Loc. Becicherecu Mic, UAT. Becicherecu Mic, Jud. Timiș		401391	798	I	304-305/a			CC	464	1	CL	100	1	401391-C1	DA
					I	304-305/a		A	334							

2. PROPRIETATEA / POSESIA													
Titularul dreptului / posesiei			Proprietar=1 / Posesor=0	Data nașterii / CUI	Domiciliu / Sediul	Cota parte	Identificator entitate asociată	Cotă parte teren UI	Mod de dobândire	Act juridic			Obs. privitoare la proprietar
Nume / Denumire	Inițiala tatălui	Prenume								Tip act	Nr. act / data	Emitent	
BOICI		SIMONA-DANIELA	1	05.05.1973	Loc. Timisoara, Str. Mihail Kogalniceanu, Bl. C7, Et.2, Ap.11, Jud. Timiș	1/1	171, C1	Convenție	act notarial	1703 / 20.06.2019	PLOSCARU OANA DANIELA	si sotul	
BOICI		ADRIAN-DAN	1	08.01.1971	Loc. Timisoara, Str. Mihail Kogalniceanu, Bl. C7, Et.2, Ap.11, Jud. Timiș							bun comun	

3. SARCINI / DEZMEMBRĂMINTE												
Titular			Data nașterii / CUI	Domiciliu / Sediul	Tipul sarcinii sau al dezmembrămintelor dreptului de proprietate	Cota parte	Identificator entitate asociată	Act juridic			Valoare ipotecă	Tip monedă
Nume / Denumire	Inițiala tatălui	Prenume						Tip act	Nr. act / data	Emitent		
ING BANK N.V. AMSTERDAM SUCURSALA BUCURESTI			6151100	Jud: BUCURESTI, Strada: Bd. Iancu de Hunedoara, Nr: 48, Bloc: clădirea Crystal Towe	Ipotecă		171, C1	act notarial	1704 / 20.06.2019	PLOSCARU OANA DANIELA	288000	RON

4. NOTĂRI, PROCESE, INTERDICȚII				
Tipul notării	Tip act	Nr. act/ data	Emitent	Identificator entitate asociată
Interdicție de instrainare, grevare, inchiriere, dezmembrare, alipire, demolare, construire, încheierea unui contract de comodat, fara acordul prealabil scris al ING BANK in fav - ING BANK N.V. AMSTERDAM SUCURSALA BUCURESTI	act notarial	1704 / 20.06.2019	PLOSCARU OANA DANIELA	171, C1

5. OBSERVAȚII	
Imobil împrejmuit/ neîmprejmuit	Imobil contestat/ necontestat
Împrejmuit	



REGISTRUL CADASTRAL AL IMOBILELOR

ANEXA Nr. 2

UAT Becicherecu Mic
Zonă cooperativizată (Co)

Sector cadastral nr. 129

1. DESCRIEREA IMOBILULUI																
DATE TEREN											DATE CONSTRUCȚII					
Identificator teren	Adresă imobil	Număr cadastral	Nr. CF	Suprafața măsurată	Intravilan / extra.(I/E)	Nr. top.	Nr. tarla	Nr. parcelă	Categorie folosință	Suprafață parcelă	Identificator construcție	Cod grupă destinație	Suprafața construită	Nr. niveluri	Nr. CF	Constr. cu acte (DA/NU)
172	Intravilan, Str. Sârbească, Nr.17, Loc. Becicherecu Mic, UAT. Becicherecu Mic, Jud. Timiș		402899	1886	I	302-303/1			CC	1154	1	CL	282	1	402899-C1	DA
					I	302-303/1			A	732	2	CA	35	1	402899-C2	DA

2. PROPRIETATEA / POSESIA															
Titularul dreptului / posesiei			Proprietar=1 / Posesor=0	Data nașterii / CUI	Domiciliu / Sediul	Cota parte	Identificator entitate asociată	Cotă parte teren UI	Mod de dobândire	Act juridic			Obs. privitoare la proprietar		
Nume / Denumire	Inițiala tatălui	Prenume								Tip act	Nr. act / data	Emitent			
BUCIU		SIMION	1			1/1	172, C1		Convenție	act notarial	Contract De Vanzare-Cumparare nr. 0 / 01.01.1999	NP	si sotia		
BUCIU		CORNELIA	1										bun comun		
BUCIU		SIMION	1			1/1	C2		Construire	act administrativ	Adeverinta 1263 / 23.02.2022	Primăria Comunei Becicherecu Mic	si sotia		
BUCIU		CORNELIA	1										bun comun		

3. SARCINI / DEZMEMBRĂMINTE													
Titular			Data nașterii / CUI	Domiciliu / Sediul	Tipul sarcinii sau al dezmembrămintelor dreptului de proprietate	Cota parte	Identificator entitate asociată	Act juridic			Valoare ipotecă	Tip monedă	
Nume / Denumire	Inițiala tatălui	Prenume						Tip act	Nr. act / data	Emitent			
-	-	-	-	-	-	-	-	-	-	-	-	-	-

4. NOTĂRI, PROCESE, INTERDICȚII				
Tipul notării	Tip act	Nr. act / data	Emitent	Identificator entitate asociată
Se notează nr. de conscriere nou: Str. Sârbească, nr. 17	act administrativ	Adeverinta 1263 / 23.02.2022	Primăria Comunei Becicherecu Mic	172, C1, C2

5. OBSERVAȚII		
Imobil împrejmuit / neîmprejmuit	Imobil contestat / necontestat	Alte observații
Împrejmuit		



REGISTRUL CADASTRAL AL IMOBILELOR

ANEXA Nr. 2

UAT Becicherecu Mic
Zonă cooperativizată (Co)

Sector cadastral nr. 129

1. DESCRIEREA IMOBILULUI																
DATE TEREN											DATE CONSTRUCȚII					
Identificator teren	Adresă imobil	Număr cadastral	Nr. CF	Suprafața măsurată	Intravilan / extra.(I/E)	Nr. top.	Nr. tarla	Nr. parcelă	Categorie folosință	Suprafață parcelă	Identificator construcție	Cod grupă destinație	Suprafața construită	Nr. niveluri	Nr. CF	Constr. cu acte (DA/NU)
173	Intravilan, Str. Biserica Romaneasca, Nr.4/B, Loc. Becicherecu Mic, UAT. Becicherecu Mic, Jud. Timiș		402900	613	I	302-303/3			CC	612	1	CL	136	1	402900-C1	DA
											2	CA	36	1	402900-C2	DA

2. PROPRIETATEA / POSESIA													
Titularul dreptului / posesiei			Proprietar=1 / Posesor=0	Data nașterii / CUI	Domiciliu / Sediu	Cota parte	Identificator entitate asociată	Cotă parte teren UI	Mod de dobândire	Act juridic			Obs. privitoare la proprietar
Nume / Denumire	Inițiala tatălui	Prenume								Tip act	Nr. act / data	Emitent	
HUDESCU		ADRIAN	1	19.01.1963	Loc. Timisoara, Bdul. Sudului, Nr.40, Ap.9, Jud. Timiș	1/1	173		Convenție	act notarial	713 / 21.03.2017	Golban Curuti Mariana	si sotia
HUDESCU		MARIANA-VIORICA	1	02.11.1965	Loc. Timisoara, Bdul. Sudului, Nr.40, Sc.1, Et.4, Ap.9, Jud. Timiș								bun comun
HUDESCU		ADRIAN	1	19.01.1963	Loc. Timisoara, Bdul. Sudului, Nr.40, Ap.9, Jud. Timiș	1/1	C1, C2		Construire	act administrativ	4917 / 24.05.2018	PRIMARIA COMUNEI BECICHERECU MIC	si sotia
HUDESCU		MARIANA-VIORICA	1	02.11.1965	Loc. Timisoara, Bdul. Sudului, Nr.40, Sc.1, Et.4, Ap.9, Jud. Timiș								bun comun

3. SARCINI / DEZMEMBRĂMINTE												
Titular			Data nașterii / CUI	Domiciliu / Sediu	Tipul sarcinii sau al dezmembrămintelor dreptului de proprietate	Cota parte	Identificator entitate asociată	Act juridic			Valoare ipotecă	Tip monedă
Nume / Denumire	Inițiala tatălui	Prenume						Tip act	Nr. act / data	Emitent		
-	-	-	-	-	-	-	-	-	-	-	-	-

4. NOTĂRI, PROCESE, INTERDICȚII				
Tipul notării	Tip act	Nr. act/ data	Emitent	Identificator entitate asociată
-	-	-	-	-

5. OBSERVAȚII	
Imobil împrejmuit/ neîmprejmuit	Imobil contestat/ necontestat
Împrejmuit	



REGISTRUL CADASTRAL AL IMOBILELOR

ANEXA Nr. 2

UAT Becicherecu Mic
Zonă cooperativizată (Co)

Sector cadastral nr. 129

1. DESCRIEREA IMOBILULUI																
DATE TEREN											DATE CONSTRUCȚII					
Identificator teren	Adresă imobil	Număr cadastral	Nr. CF	Suprafața măsurată	Intravilan / extra.(I/E)	Nr. top.	Nr. tarla	Nr. parcelă	Categorie folosință	Suprafață parcelă	Identificator construcție	Cod grupă destinație	Suprafața construită	Nr. niveluri	Nr. CF	Constr. cu acte (DA/NU)
174	Intravilan, Str. Biserica Românească, Nr.4/C, Loc. Becicherecu Mic, UAT. Becicherecu Mic, Jud. Timiș		402128	600	I	302-303/2			CC	310	1	CL	121	1	402128-C1	DA
					I	302-303/2		A	290	2	CA	56	1	402128-C2	DA	

2. PROPRIETATEA / POSESIA													
Titularul dreptului / posesiei			Proprietar=1 / Posesor=0	Data nașterii / CUI	Domiciliu / Sediul	Cota parte	Identificator entitate asociată	Cotă parte teren UI	Mod de dobândire	Act juridic			Obs. privitoare la proprietar
Nume / Denumire	Inițiala tatălui	Prenume								Tip act	Nr. act / data	Emitent	
NEAG		VASILE	1	03.02.1968	Romania, Jud. TIMIS, Loc. Duestii Noi, Str. POSTEI, Nr. Postal 75	1/1	174		Convenție	act notarial	CONTRACT DE VANZARE aut. sub nr. 5428 / 03.10.2016	ROMANU REMUS	si sotia
NEAG		MARINELA	1	10.11.1975									bun comun
NEAG		MARINELA	1	10.11.1975	Loc. Cenad, Nr.81, Jud. Timiș	1/1	C1		Construire	act administrativ	8549-certificat de atestare a edificării conbstructiilor / 22.11.2018	PRIMARIA BECICHERECU MIC	
NEAG		VASILE	1	03.02.1968	Loc. Duestii Noi, Str. POSTEI, Nr.75, Jud. Timiș								
NEAG		VASILE	1	03.02.1968	Loc. Duestii Noi, Str. POSTEI, Nr.75, Jud. Timiș	1/1	C2		Construire	act administrativ	8144 / 03.12.2021	Primaria Becicherecu Mic	
NEAG		MARINELA	1	10.11.1975	Loc. Cenad, Nr.81, Jud. Timiș								

3. SARCINI / DEZMEMBRĂMINTE												
Titular			Data nașterii / CUI	Domiciliu / Sediul	Tipul sarcinii sau al dezmembrămintelor dreptului de proprietate	Cota parte	Identificator entitate asociată	Act juridic			Valoare ipotecă	Tip monedă
Nume / Denumire	Inițiala tatălui	Prenume						Tip act	Nr. act / data	Emitent		
-	-	-	-	-	-	-	-	-	-	-	-	-

4. NOTĂRI, PROCESE, INTERDICȚII			
Tipul notării	Tip act	Nr. act / data	Identificator entitate asociată
-	-	-	-

5. OBSERVAȚII	
Imobil împrejmuit / neîmprejmuit	Imobil contestat / necontestat
Parțial împrejmuit	



REGISTRUL CADASTRAL AL IMOBILELOR

ANEXA Nr. 2

UAT Becicherecu Mic
Zonă cooperativizată (Co)

Sector cadastral nr. 129

1. DESCRIEREA IMOBILULUI																
DATE TEREN											DATE CONSTRUCȚII					
Identificator teren	Adresă imobil	Număr cadastral	Nr. CF	Suprafața măsurată	Intravilan / extra.(I/E)	Nr. top.	Nr. tarla	Nr. parcelă	Categorie folosință	Suprafață parcelă	Identificator construcție	Cod grupă destinație	Suprafața construită	Nr. niveluri	Nr. CF	Constr. cu acte (DA/NU)
175	Intravilan, Str. Sârbească, Nr.19, Loc. Becicherecu Mic, UAT. Becicherecu Mic, Jud. Timiș		402475	814	I	300-301/a/1			CC	380	1	CL	113	1	402475-C1	DA
					I	300-301/a/1			A	434						

2. PROPRIETATEA / POSESIA															
Titularul dreptului / posesiei			Proprietar=1 / Posesor=0	Data nașterii / CUI	Domiciliu / Sediul	Cota parte	Identificator entitate asociată	Cotă parte teren UI	Mod de dobândire	Act juridic			Obs. privitoare la proprietar		
Nume / Denumire	Inițiala tatălui	Prenume								Tip act	Nr. act / data	Emitent			
CAMPAN		MARIAN	1			1/1	175, C1		Convenție	act notarial	Contract De Cumparare nr. 0 / 01.01.2004	NP	casatorit cu		
CAMPAN		RODICA	1										bun comun		

3. SARCINI / DEZMEMBRĂMINTE													
Titular			Data nașterii / CUI	Domiciliu / Sediul	Tipul sarcinii sau al dezmembrămintelor dreptului de proprietate	Cota parte	Identificator entitate asociată	Act juridic			Valoare ipotecă	Tip monedă	
Nume / Denumire	Inițiala tatălui	Prenume						Tip act	Nr. act / data	Emitent			
-	-	-	-	-	-	-	-	-	-	-	-	-	-

4. NOTĂRI, PROCESE, INTERDICȚII				
Tipul notării	Tip act	Nr. act / data	Emitent	Identificator entitate asociată
Se notează nr. de conșcriere nou: Str. Sârbească, nr. 19	act administrativ	Adeverinta 1263 / 23.02.2022	Primăria Comunei Becicherecu Mic	175, C1

5. OBSERVAȚII		
Imobil împrejmuit / neîmprejmuit	Imobil contestat / necontestat	Alte observații
Împrejmuit		



REGISTRUL CADASTRAL AL IMOBILELOR

ANEXA Nr. 2

UAT Becicherecu Mic
Zonă cooperativizată (Co)

Sector cadastral nr. 129

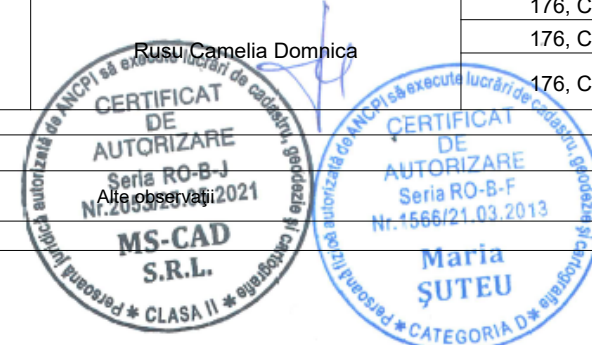
1. DESCRIEREA IMOBILULUI																
DATE TEREN											DATE CONSTRUCȚII					
Identificator teren	Adresă imobil	Număr cadastral	Nr. CF	Suprafața măsurată	Intravilan / extra.(I/E)	Nr. top.	Nr. tarla	Nr. parcelă	Categorie folosință	Suprafață parcelă	Identificator construcție	Cod grupă destinație	Suprafața construită	Nr. niveluri	Nr. CF	Constr. cu acte (DA/NU)
176	Intravilan, Str. Biserica Românească, Nr.4, Loc. Becicherecu Mic, UAT. Becicherecu Mic, Jud. Timiș		401588	1601	I	300-301/b			CC	1077	1	CL	189	1	401588-C1	DA
					I	300-301/b			A	524	2	CA	29	1	401588-C2	NU

2. PROPRIETATEA / POSESIA													
Titularul dreptului / posesiei			Proprietar=1 / Posesor=0	Data nașterii / CUI	Domiciliu / Sediul	Cota parte	Identificator entitate asociată	Cotă parte teren UI	Mod de dobândire	Act juridic			Obs. privitoare la proprietar
Nume / Denumire	Inițiala tatălui	Prenume								Tip act	Nr. act / data	Emitent	
STAN		EMANUELA-ALINA	1	14.02.1977	Loc. Becicherecu Mic, Str. BISERICII ROMANESTI, Nr.4, Jud. Timiș	1/8	176, C1		Succesiune	act notarial	10 / 27.02.2018	Rusu Camelia Domnica	
STAN		EMANUELA-ALINA	1	14.02.1977	Loc. Becicherecu Mic, Str. BISERICII ROMANESTI, Nr.4, Jud. Timiș	2/8	176, C1		Convenție	act notarial	133 / 07.03.2019	Rusu Camelia Domnica	divortata, bun propriu,
STAN		EMANUELA-ALINA	1	14.02.1977	Loc. Becicherecu Mic, Str. BISERICII ROMANESTI, Nr.4, Jud. Timiș	5/8	176, C1		Convenție	act notarial	134 / 07.03.2019	Rusu Camelia Domnica	divortata, bun propriu, nuda proprietate

3. SARCINI / DEZMEMBRĂMINTE													
Titular			Data nașterii / CUI	Domiciliu / Sediul	Tipul sarcinii sau al dezmembrămintelor dreptului de proprietate	Cota parte	Identificator entitate asociată	Act juridic			Valoare ipotecă	Tip monedă	
Nume / Denumire	Inițiala tatălui	Prenume						Tip act	Nr. act / data	Emitent			
-	-	-	-	-	-	-	-	-	-	-	-	-	-

4. NOTĂRI, PROCESE, INTERDICȚII				
Tipul notării	Tip act	Nr. act / data	Emitent	Identificator entitate asociată
interdicție de instrainare și grevare, asupra B3 - STAN SAVA	act notarial	134 / 07.03.2019	Rusu Camelia Domnica	176, C1
Drept de uzufruct viager, asupra cotei de sub B3 - STAN SAVA				176, C1
drept de ipoteca legală prevăzută de art. 2386 pct.4 Cod Civil, pentru plata rentei în bani corespunzătoare întreținerii neexecutate, asupra cotei de sub B3 - STAN SAVA				176, C1

5. OBSERVAȚII	
Imobil împrejmuit / neîmprejmuit	Imobil contestat / necontestat
Parțial împrejmuit	



REGISTRUL CADASTRAL AL IMOBILELOR

ANEXA Nr. 2

UAT Becicherecu Mic
Zonă cooperativizată (Co)

Sector cadastral nr. 129

1. DESCRIEREA IMOBILULUI																
DATE TEREN										DATE CONSTRUCȚII						
Identificator teren	Adresă imobil	Număr cadastral	Nr. CF	Suprafața măsurată	Intravilan / extra.(I/E)	Nr. top.	Nr. tarla	Nr. parcelă	Categorie folosință	Suprafață parcelă	Identificator construcție	Cod grupă destinație	Suprafața construită	Nr. niveluri	Nr. CF	Constr. cu acte (DA/NU)
177	Intravilan, Str. Sârbească, Nr.19/A, Loc. Becicherecu Mic, UAT. Becicherecu Mic, Jud. Timiș		401269	787	I	300-301/a/2			CC	373	1	CL	115	2	401269-C1	DA
					I	300-301/a/2			A	414	2	CA	28	1	401269-C2	DA

2. PROPRIETATEA / POSESIA													
Titularul dreptului / posesiei			Proprietar=1 / Posesor=0	Data nașterii / CUI	Domiciliu / Sediul	Cota parte	Identificator entitate asociată	Cotă parte teren UI	Mod de dobândire	Act juridic			Obs. privitoare la proprietar
Nume / Denumire	Inițiala tatălui	Prenume								Tip act	Nr. act / data	Emitent	
MICU		ZSOLT ATTILA	1			1/1	177		Convenție	act notarial	Contract De Vanzare-Cumparare nr. 0 / 01.01.2004	NP	casatorit cu
MICU		IRINA	1										bun comun
MICU		ZSOLT ATTILA	1	04.02.1973	Romania, Jud. TIMIS, Loc. Becicherecu Mic, Str. SARBEASCA, Nr. Postal 19/A	1/1	C1		Construire	act administrativ	9 / 05.04.2011	PRIMARIA BECICHERECU MIC	și soția
MICU		IRINA	1										bun comun
MICU		ZSOLT ATTILA	1			1/1	C2		Construire	act administrativ	Adeverinta 1263 / 23.02.2022	Primăria Comunei Becicherecu Mic	casatorit cu
MICU		IRINA	1										bun comun

3. SARCINI / DEZMEMBRĂMINTE												
Titular			Data nașterii / CUI	Domiciliu / Sediul	Tipul sarcinii sau al dezmembrămintelor dreptului de proprietate	Cota parte	Identificator entitate asociată	Act juridic			Valoare ipotecă	Tip monedă
Nume / Denumire	Inițiala tatălui	Prenume						Tip act	Nr. act / data	Emitent		
-	-	-	-	-	-	-	-	-	-	-	-	-

4. NOTĂRI, PROCESE, INTERDICȚII				
Tipul notării	Tip act	Nr. act / data	Emitent	Identificator entitate asociată
Se notează nr. de conscriere nou: Str. Sârbească, nr. 19/A	act administrativ	Adeverinta 1263 / 23.02.2022	Primăria Comunei Becicherecu Mic	177, C1, C2

5. OBSERVAȚII	
Imobil împrejmuit / neîmprejmuit	Imobil contestat / necontestat
Neîmprejmuit	



REGISTRUL CADASTRAL AL IMOBILELOR

ANEXA Nr. 2

UAT Becicherecu Mic
Zonă cooperativizată (Co)

Sector cadastral nr. 129

1. DESCRIEREA IMOBILULUI																
DATE TEREN											DATE CONSTRUCȚII					
Identificator teren	Adresă imobil	Număr cadastral	Nr. CF	Suprafața măsurată	Intravilan / extra.(I/E)	Nr. top.	Nr. tarla	Nr. parcelă	Categorie folosință	Suprafață parcelă	Identificator construcție	Cod grupă destinație	Suprafața construită	Nr. niveluri	Nr. CF	Constr. cu acte (DA/NU)
178	Intravilan, Str. Sârbească, Nr.21, Loc. Becicherecu Mic, UAT. Becicherecu Mic, Jud. Timiș		400185	1573	I	298-299/a			CC	633	1	CL	149	1	400185-C1	DA
					I	298-299/a		A	940	2	CL	113	1	400185-C2	DA	
										3	CA	16	1	400185-C3	DA	

2. PROPRIETATEA / POSESIA													
Titularul dreptului / posesiei			Proprietar=1 / Posesor=0	Data nașterii / CUI	Domiciliu / Sediu	Cota parte	Identificator entitate asociată	Cotă parte teren UI	Mod de dobândire	Act juridic			Obs. privitoare la proprietar
Nume / Denumire	Inițiala tatălui	Prenume								Tip act	Nr. act / data	Emitent	
NEDICI		MILADIN	1	06.05.1983	Loc. Timisoara, Al. Cristalului, Nr.5, Bl.74, Sc.B, Et.4, Ap.12, Jud. Timiș	1/2	178, C1		Succesiune	act notarial	certificat de mostenitor nr.58 / 15.11.2016	CRISTE SAFTA	
NEDICI		MILADIN	1	06.05.1983	Loc. Timisoara, Al. Cristalului, Nr.5, Bl.74, Sc.B, Et.4, Ap.12, Jud. Timiș	1/2	178, C1		Convenție	act notarial	CONTRACT DONATIE AUT NR 666 / 08.09.2021	CRISTE SAFTA	bun propriu
NEDICI		MILADIN	1	06.05.1983	Loc. Timisoara, Al. Cristalului, Nr.5, Bl.74, Sc.B, Et.4, Ap.12, Jud. Timiș	1/1	C2, C3		Construire	act administrativ	Adeverinta 1263 / 23.02.2022	Primăria Comunei Becicherecu Mic	

3. SARCINI / DEZMEMBRĂMINTE												
Titular			Data nașterii / CUI	Domiciliu / Sediu	Tipul sarcinii sau al dezmembrămintelor dreptului de proprietate	Cota parte	Identificator entitate asociată	Act juridic			Valoare ipotecă	Tip monedă
Nume / Denumire	Inițiala tatălui	Prenume						Tip act	Nr. act / data	Emitent		
-	-	-	-	-	-	-	-	-	-	-	-	-

4. NOTĂRI, PROCESE, INTERDICȚII				
Tipul notării	Tip act	Nr. act/ data	Emitent	Identificator entitate asociată
Se notează nr. de conșcriere nou: Str. Sârbească, nr. 21	act administrativ	Adeverinta 1263 / 23.02.2022	Primăria Comunei Becicherecu Mic	178, C1, C2, C3

5. OBSERVAȚII	
Imobil împrejmuit/ neîmprejmuit	Imobil contestat/ necontestat
Neîmprejmuit	



REGISTRUL CADASTRAL AL IMOBILELOR

ANEXA Nr. 2

UAT Becicherecu Mic
Zonă cooperativizată (Co)

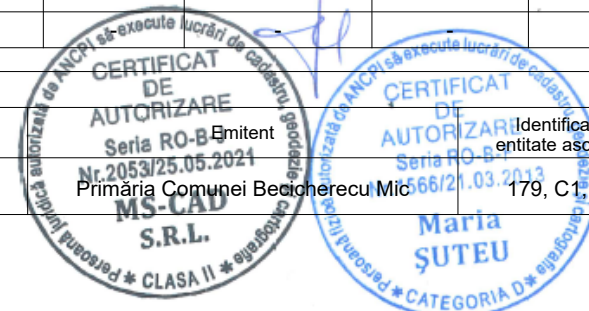
Sector cadastral nr. 129

1. DESCRIEREA IMOBILULUI																
DATE TEREN											DATE CONSTRUCȚII					
Identificator teren	Adresă imobil	Număr cadastral	Nr. CF	Suprafața măsurată	Intravilan / extra.(I/E)	Nr. top.	Nr. tarla	Nr. parcelă	Categorie folosință	Suprafață parcelă	Identificator construcție	Cod grupă destinație	Suprafața construită	Nr. niveluri	Nr. CF	Constr. cu acte (DA/NU)
179	Intravilan, Str. Biserica Românească, Nr.6, Loc. Becicherecu Mic, UAT. Becicherecu Mic, Jud. Timiș		403101	1620	I	298-299/b			CC	678	1	CL	141	1	403101-C1	DA
					I	298-299/b		A	942	2	CA	19	1	403101-C2	NU	
										3	CA	27	1	403101-C3	DA	

2. PROPRIETATEA / POSESIA													
Titularul dreptului / posesiei			Proprietar=1 / Posesor=0	Data nașterii / CUI	Domiciliu / Sediul	Cota parte	Identificator entitate asociată	Cotă parte teren UI	Mod de dobândire	Act juridic			Obs. privitoare la proprietar
Nume / Denumire	Inițiala tatălui	Prenume								Tip act	Nr. act / data	Emitent	
CORNEA		TOADER	1			8/16	179, C1		Convenție	act notarial	Contract De Vanzare-Cumparare nr. 0 / 01.01.1977	NP	
CORNEA		TOADER	1			2/16	179, C1		Succesiune	act notarial	Mostenire nr. 0 / 01.01.1984	NP	
CORNEA		GHEORGHE NELU	1			3/16	179, C1		Succesiune	act notarial	Mostenire nr. 0 / 01.01.1984	NP	
CORNEA		MARIA MIRELA	1			3/16	179, C1		Succesiune	act notarial	Mostenire nr. 0 / 01.01.1984	NP	
CORNEA		TOADER	1			1/1	C3		Construire	act administrativ	Adeverinta 1263 / 23.02.2022	Primăria Comunei Becicherecu Mic	
CORNEA		GHEORGHE NELU	1										
CORNEA		MARIA MIRELA	1										

3. SARCINI / DEZMEMBRĂMINTE												
Titular			Data nașterii / CUI	Domiciliu / Sediul	Tipul sarcinii sau al dezmembrămintelor dreptului de proprietate	Cota parte	Identificator entitate asociată	Act juridic			Valoare ipotecă	Tip monedă
Nume / Denumire	Inițiala tatălui	Prenume						Tip act	Nr. act / data	Emitent		
-	-	-	-	-	-	-	-	-	-	-	-	-

4. NOTĂRI, PROCESE, INTERDICȚII		
Tipul notării	Tip act	Nr. act / data
Se notează nr. de conscriere nou: Str. Biserica Românească, nr. 6	act administrativ	Adeverinta 1263 / 23.02.2022



5. OBSERVAȚII

Imobil împrejmuit/ neîmprejmuit	Imobil contestat/ necontestat	Alte observații
Neîmprejmuit		



REGISTRUL CADASTRAL AL IMOBILELOR

ANEXA Nr. 2

UAT Becicherecu Mic
Zonă cooperativizată (Co)

Sector cadastral nr. 129

1. DESCRIEREA IMOBILULUI																
DATE TEREN											DATE CONSTRUCȚII					
Identificator teren	Adresă imobil	Număr cadastral	Nr. CF	Suprafața măsurată	Intravilan / extra.(I/E)	Nr. top.	Nr. tarla	Nr. parcelă	Categorie folosință	Suprafață parcelă	Identificator construcție	Cod grupă destinație	Suprafața construită	Nr. niveluri	Nr. CF	Constr. cu acte (DA/NU)
180	Intravilan, Str. Sârbească, Nr.23, Loc. Becicherecu Mic, UAT. Becicherecu Mic, Jud. Timiș		400227	1000	I	296-297/b			CC	693	1	CL	185	1	400227-C1	DA
					I	296-297/b			A	307	2	CA	37	1	400227-C2	DA

2. PROPRIETATEA / POSESIA													
Titularul dreptului / posesiei			Proprietar=1 / Posesor=0	Data nașterii / CUI	Domiciliu / Sediul	Cota parte	Identificator entitate asociată	Cotă parte teren UI	Mod de dobândire	Act juridic			Obs. privitoare la proprietar
Nume / Denumire	Inițiala tatălui	Prenume								Tip act	Nr. act / data	Emitent	
SAMOILĂ		VASILE	1		comuna Trifești	1/1	180, C1		Convenție	act notarial	576 / 13.05.2009	BNP CHIS FELICIA	căsătorit cu
SAMOILĂ		AURELIA	1										bun comun
SAMOILĂ		VASILE	1		comuna Trifești	1/1	C2		Construire	act administrativ	Adeverința 1263 / 23.02.2022	Primăria Comunei Becicherecu Mic	căsătorit cu
SAMOILĂ		AURELIA	1										bun comun

3. SARCINI / DEZMEMBRĂMINTE												
Titular			Data nașterii / CUI	Domiciliu / Sediul	Tipul sarcinii sau al dezmembrămintelor dreptului de proprietate	Cota parte	Identificator entitate asociată	Act juridic			Valoare ipotecă	Tip monedă
Nume / Denumire	Inițiala tatălui	Prenume						Tip act	Nr. act / data	Emitent		
-	-	-	-	-	-	-	-	-	-	-	-	-

4. NOTĂRI, PROCESE, INTERDICȚII				
Tipul notării	Tip act	Nr. act/ data	Emitent	Identificator entitate asociată
Se notează nr. de conscriere nou: Str. Sârbească, nr. 23	act administrativ	Adeverința 1263 / 23.02.2022	Primăria Comunei Becicherecu Mic	180, C1, C2

5. OBSERVAȚII		
Imobil împrejmuit/ neîmprejmuit	Imobil contestat/ necontestat	Alte observații
Parțial împrejmuit		



REGISTRUL CADASTRAL AL IMOBILELOR

ANEXA Nr. 2

UAT Becicherecu Mic
Zonă cooperativizată (Co)

Sector cadastral nr. 129

1. DESCRIEREA IMOBILULUI																
DATE TEREN											DATE CONSTRUCȚII					
Identificator teren	Adresă imobil	Număr cadastral	Nr. CF	Suprafața măsurată	Intravilan / extra.(I/E)	Nr. top.	Nr. tarla	Nr. parcelă	Categorie folosință	Suprafață parcelă	Identificator construcție	Cod grupă destinație	Suprafața construită	Nr. niveluri	Nr. CF	Constr. cu acte (DA/NU)
181	Intravilan, Str. Biserica Românească, Nr.6/B, Loc. Becicherecu Mic, UAT. Becicherecu Mic, Jud. Timiș		400228	715	I	296-297/b			CC	715						

2. PROPRIETATEA / POSESIA															
Titularul dreptului / posesiei			Proprietar=1 / Posesor=0	Data nașterii / CUI	Domiciliu / Sediul	Cota parte	Identificator entitate asociată	Cotă parte teren UI	Mod de dobândire	Act juridic			Obs. privitoare la proprietar		
Nume / Denumire	Inițiala tatălui	Prenume								Tip act	Nr. act / data	Emitent			
MIHĂESC		NICOLETA-GEORGIANA	1	25.03.1999	Loc. Becicherecu Mic, Str. BISERICII ROMANESTI, Nr.4, Jud. Timiș	1/1	181		Convenție	act notarial	799 / 21.09.2020	Rusu Camelia Domnica	si sotul		
MIHĂESC		ALEXANDRU-IONUȚ	1	01.02.1993	Loc. Biled, Nr.163, Jud. Timiș								bun comun		

3. SARCINI / DEZMEMBRĂMINTE															
Titular			Data nașterii / CUI	Domiciliu / Sediul	Tipul sarcinii sau al dezmembrămintelor dreptului de proprietate	Cota parte	Identificator entitate asociată	Act juridic			Valoare ipotecă	Tip monedă			
Nume / Denumire	Inițiala tatălui	Prenume						Tip act	Nr. act / data	Emitent					
-	-	-	-	-	-	-	-	-	-	-	-	-	-		

4. NOTĂRI, PROCESE, INTERDICȚII															
Tipul notării						Tip act	Nr. act / data	Emitent	Identificator entitate asociată						
Se notează nr. de conscriere nou: Str. Biserica Românească, nr. 6/B						act administrativ	Adeverinta 1263 / 23.02.2022	Primăria Comunei Becicherecu Mic	181						

5. OBSERVAȚII															
Imobil împrejmuit / neîmprejmuit				Imobil contestat / necontestat				Alte observații							
Împrejmuit															



REGISTRUL CADASTRAL AL IMOBILELOR

ANEXA Nr. 2

UAT Becicherecu Mic
Zonă cooperativizată (Co)

Sector cadastral nr. 129

1. DESCRIEREA IMOBILULUI																
DATE TEREN											DATE CONSTRUCȚII					
Identificator teren	Adresă imobil	Număr cadastral	Nr. CF	Suprafața măsurată	Intravilan / extra.(I/E)	Nr. top.	Nr. tarla	Nr. parcelă	Categorie folosință	Suprafață parcelă	Identificator construcție	Cod grupă destinație	Suprafața construită	Nr. niveluri	Nr. CF	Constr. cu acte (DA/NU)
182	Intravilan, Str. Sârbească, Nr.25, Loc. Becicherecu Mic, UAT. Becicherecu Mic, Jud. Timiș		400160	1000	I	296-297/A			CC	704	1	CL	161	1	400160-C1	DA
					I	296-297/A			A	296						

2. PROPRIETATEA / POSESIA															
Titularul dreptului / posesiei			Proprietar=1 / Posesor=0	Data nașterii / CUI	Domiciliu / Sediu	Cota parte	Identificator entitate asociată	Cotă parte teren UI	Mod de dobândire	Act juridic			Obs. privitoare la proprietar		
Nume / Denumire	Inițiala tatălui	Prenume								Tip act	Nr. act / data	Emitent			
MILIN		DRAGAN	1			1/1	182		Sucesiune	act notarial	Certificat Mostenitor nr. 0 / 01.01.2009	NP	bun propriu as. teren		
MILIN		DRAGAN	1	10.06.1967		1/1	C1		Construire	act notarial	Certificat Mostenitor nr. 0 / 01.01.2009	NP	și soția		
MILIN		MIRELA	1	27.07.1967									bun comun as. constr.		

3. SARCINI / DEZMEMBRĂMINTE															
Titular			Data nașterii / CUI	Domiciliu / Sediu	Tipul sarcinii sau al dezmembrămintelor dreptului de proprietate	Cota parte	Identificator entitate asociată	Act juridic			Valoare ipotecă	Tip monedă			
Nume / Denumire	Inițiala tatălui	Prenume						Tip act	Nr. act / data	Emitent					
-	-	-	-	-	-	-	-	-	-	-	-	-	-		

4. NOTĂRI, PROCESE, INTERDICȚII															
Tipul notării						Tip act	Nr. act / data	Emitent	Identificator entitate asociată						
Se notează nr. de conscriere nou: Str. Sârbească, nr. 25						act administrativ	Adeverinta 1263 / 23.02.2022	Primăria Comunei Becicherecu Mic	182, C1						

5. OBSERVAȚII															
Imobil împrejmuit / neîmprejmuit				Imobil contestat / necontestat				Alte observații							
Parțial împrejmuit															



REGISTRUL CADASTRAL AL IMOBILELOR

ANEXA Nr. 2

UAT Becicherecu Mic
Zonă cooperativizată (Co)

Sector cadastral nr. 129

1. DESCRIEREA IMOBILULUI																
DATE TEREN											DATE CONSTRUCȚII					
Identificator teren	Adresă imobil	Număr cadastral	Nr. CF	Suprafața măsurată	Intravilan / extra.(I/E)	Nr. top.	Nr. tarla	Nr. parcelă	Categorie folosință	Suprafață parcelă	Identificator construcție	Cod grupă destinație	Suprafața construită	Nr. niveluri	Nr. CF	Constr. cu acte (DA/NU)
183	Intravilan, Str. Biserica Românească, Nr.6/A, Loc. Becicherecu Mic, UAT. Becicherecu Mic, Jud. Timiș		400161	723	I	296-297/A			CC	723	1	CL	128	1	400161-C1	DA

2. PROPRIETATEA / POSESIA													
Titularul dreptului / posesiei			Proprietar=1 / Posesor=0	Data nașterii / CUI	Domiciliu / Sediu	Cota parte	Identificator entitate asociată	Cotă parte teren UI	Mod de dobândire	Act juridic			Obs. privitoare la proprietar
Nume / Denumire	Inițiala tatălui	Prenume								Tip act	Nr. act / data	Emitent	
DOGARIU		SIMION	1										casatorit cu
DOGARIU		CRISTINA-SORINA	1			1/1	183		Convenție	act notarial	1358 / 21.08.2012	POPESCU OANA	bun comun
DOGARIU		SIMION	1	29.05.1957	Strada: LUCEAFARULUI, Nr: 8, Bloc: A1, Ap: 41, Sc:	1/1	C1		Construire	act administrativ	4881 / 04.08.2016	PRIMARIA COM. BECICHERECU MIC	si
DOGARIU		CRISTINA SORINA	1										

3. SARCINI / DEZMEMBRĂMINTE												
Titular			Data nașterii / CUI	Domiciliu / Sediu	Tipul sarcinii sau al dezmembrămintelor dreptului de proprietate	Cota parte	Identificator entitate asociată	Act juridic			Valoare ipotecă	Tip monedă
Nume / Denumire	Inițiala tatălui	Prenume						Tip act	Nr. act / data	Emitent		
-	-	-	-	-	-	-	-	-	-	-	-	-

4. NOTĂRI, PROCESE, INTERDICȚII				
Tipul notării	Tip act	Nr. act/ data	Emitent	Identificator entitate asociată
-	-	-	-	-

5. OBSERVAȚII		
Imobil împrejmuit/ neîmprejmuit	Imobil contestat/ necontestat	Alte observații
Împrejmuit		



REGISTRUL CADASTRAL AL IMOBILELOR

ANEXA Nr. 2

UAT Becicherecu Mic
Zonă cooperativizată (Co)

Sector cadastral nr. 129

1. DESCRIEREA IMOBILULUI																
DATE TEREN										DATE CONSTRUCȚII						
Identificator teren	Adresă imobil	Număr cadastral	Nr. CF	Suprafața măsurată	Intravilan / extra.(I/E)	Nr. top.	Nr. tarla	Nr. parcelă	Categorie folosință	Suprafață parcelă	Identificator construcție	Cod grupă destinație	Suprafața construită	Nr. niveluri	Nr. CF	Constr. cu acte (DA/NU)
184	Intravilan, Str. Sârbească, Nr.27, Loc. Becicherecu Mic, UAT. Becicherecu Mic, Jud. Timiș		403049	1868	I	294-295/a			CC	805	1	CL	164	1	403049-C1	DA
					I	294-295/a			A	1063	2	CA	26	1	403049-C2	DA

2. PROPRIETATEA / POSESIA													
Titularul dreptului / posesiei			Proprietar=1 / Posesor=0	Data nașterii / CUI	Domiciliu / Sediu	Cota parte	Identificator entitate asociată	Cotă parte teren UI	Mod de dobândire	Act juridic			Obs. privitoare la proprietar
Nume / Denumire	Inițiala tatălui	Prenume								Tip act	Nr. act / data	Emitent	
ORBULOV		MILA	1			1/2	184, C1		Convenție	act notarial	Contract De Cumparare nr. 0 / 01.01.1970	NP	nascuta MITROV
BELENISI		EMILIA	1			1/2	184, C1		Succesiune	act notarial	Mostenire nr. 0 / 01.01.2005	NP	
ORBULOV		MILA	1			1/1	C2		Convenție	act administrativ	Adeverinta 1263 / 23.02.2022	Primăria Comunei Becicherecu Mic	nascuta MITROV
BELENISI		EMILIA	1										

3. SARCINI / DEZMEMBRĂMINTE												
Titular			Data nașterii / CUI	Domiciliu / Sediu	Tipul sarcinii sau al dezmembrămintelor dreptului de proprietate	Cota parte	Identificator entitate asociată	Act juridic			Valoare ipotecă	Tip monedă
Nume / Denumire	Inițiala tatălui	Prenume						Tip act	Nr. act / data	Emitent		
-	-	-	-	-	-	-	-	-	-	-	-	-

4. NOTĂRI, PROCESE, INTERDICȚII				
Tipul notării	Tip act	Nr. act / data	Emitent	Identificator entitate asociată
Se notează nr. de conșcriere nou: Str. Sârbească, nr. 27	act administrativ	Adeverinta 1263 / 23.02.2022	Primăria Comunei Becicherecu Mic	184, C1, C2

5. OBSERVAȚII		
Imobil împrejmuit / neîmprejmuit	Imobil contestat / necontestat	
Parțial împrejmuit		



REGISTRUL CADASTRAL AL IMOBILELOR

ANEXA Nr. 2

UAT Becicherecu Mic
Zonă cooperativizată (Co)

Sector cadastral nr. 129

1. DESCRIEREA IMOBILULUI																
DATE TEREN											DATE CONSTRUCȚII					
Identificator teren	Adresă imobil	Număr cadastral	Nr. CF	Suprafața măsurată	Intravilan / extra.(I/E)	Nr. top.	Nr. tarla	Nr. parcelă	Categorie folosință	Suprafață parcelă	Identificator construcție	Cod grupă destinație	Suprafața construită	Nr. niveluri	Nr. CF	Constr. cu acte (DA/NU)
185	Intravilan, Str. Biserica Românească, Nr.6/C, Loc. Becicherecu Mic, UAT. Becicherecu Mic, Jud. Timiș		402550	1000	I	294-295/b/1			CC	1000						

2. PROPRIETATEA / POSESIA															
Titularul dreptului / posesiei			Proprietar=1 / Posesor=0	Data nașterii / CUI	Domiciliu / Sediul	Cota parte	Identificator entitate asociată	Cotă parte teren UI	Mod de dobândire	Act juridic			Obs. privitoare la proprietar		
Nume / Denumire	Inițiala tatălui	Prenume								Tip act	Nr. act / data	Emitent			
MARINCOV		SLAVOLIUB	1	22.10.1980	Loc. Timisoara, Str. CAREI, Nr.16, Bl.36, Sc.B, Et.3, Ap.8, Jud. Timiș	1/1	185		Convenție	act notarial	111 / 20.01.2022	ANDRAS Corneliu	si sotia		
MARINCOV		MARIANA MIRELA	1	14.04.1982	Loc. Nadrag, Str. Scolii, Bl.20, Sc.A, Et.4, Ap.12, Jud. Timiș								bun comun		

3. SARCINI / DEZMEMBRĂMINTE															
Titular			Data nașterii / CUI	Domiciliu / Sediul	Tipul sarcinii sau al dezmembrămintelor dreptului de proprietate	Cota parte	Identificator entitate asociată	Act juridic			Valoare ipotecă	Tip monedă			
Nume / Denumire	Inițiala tatălui	Prenume						Tip act	Nr. act / data	Emitent					
-	-	-	-	-	-	-	-	-	-	-	-	-	-		

4. NOTĂRI, PROCESE, INTERDICȚII															
Tipul notării						Tip act	Nr. act / data	Emitent	Identificator entitate asociată						
Se notează nr. de conscriere nou: Str. Biserica Românească, nr. 6/C						act administrativ	Adeverinta 1263 / 23.02.2022	Primăria Comunei Becicherecu Mic	185						

5. OBSERVAȚII															
Imobil împrejmuit / neîmprejmuit				Imobil contestat / necontestat				Alte observații							
Împrejmuit								curte si gradina							



REGISTRUL CADASTRAL AL IMOBILELOR

ANEXA Nr. 2

UAT Becicherecu Mic
Zonă cooperativizată (Co)

Sector cadastral nr. 129

1. DESCRIEREA IMOBILULUI																
DATE TEREN											DATE CONSTRUCȚII					
Identificator teren	Adresă imobil	Număr cadastral	Nr. CF	Suprafața măsurată	Intravilan / extra.(I/E)	Nr. top.	Nr. tarla	Nr. parcelă	Categorie folosință	Suprafață parcelă	Identificator construcție	Cod grupă destinație	Suprafața construită	Nr. niveluri	Nr. CF	Constr. cu acte (DA/NU)
186	Intravilan, Str. Biserica Românească, Nr.6/D, Loc. Becicherecu Mic, UAT. Becicherecu Mic, Jud. Timiș		401212	1357	I	294-295/b/2			CC	808	1	CL	107	2	401212-C1	DA
					I	294-295/b/2			A	549	2	CA	62	1	401212-C2	DA
											3	CA	50	1	401212-C3	DA

2. PROPRIETATEA / POSESIA													
Titularul dreptului / posesiei			Proprietar=1 / Posesor=0	Data nașterii / CUI	Domiciliu / Sediul	Cota parte	Identificator entitate asociată	Cotă parte teren UI	Mod de dobândire	Act juridic			Obs. privitoare la proprietar
Nume / Denumire	Inițiala tatălui	Prenume								Tip act	Nr. act / data	Emitent	
GRETA		FLORIN	1			1/1	186		Convenție	act notarial	Act De Vânzare Cumparare nr. 0 / 01.01.2002	NP	si sotia
GRETA		MILIUTA	1										bun comun
GRETA		FLORIN	1	15.06.1968		1/1	C1		Construire	act administrativ	119988 / 25.08.2010	BCPI TIMIS	si
GRETA		MILIUTA	1										
GRETA		FLORIN	1	15.06.1968		1/1	C2, C3		Construire	act administrativ	Adeverinta 1263 / 23.02.2022	Primăria Comunei Becicherecu Mic	si
GRETA		MILIUTA	1										

3. SARCINI / DEZMEMBRĂMINTE												
Titular			Data nașterii / CUI	Domiciliu / Sediul	Tipul sarcinii sau al dezmembrămintelor dreptului de proprietate	Cota parte	Identificator entitate asociată	Act juridic			Valoare ipotecă	Tip monedă
Nume / Denumire	Inițiala tatălui	Prenume						Tip act	Nr. act / data	Emitent		
-	-	-	-	-	-	-	-	-	-	-	-	-

4. NOTĂRI, PROCESE, INTERDICȚII				
Tipul notării	Tip act	Nr. act/ data	Emitent	Identificator entitate asociată
Se notează nr. de conscriere nou: Str. Biserica Românească, nr. 6/D	act administrativ	Adeverinta 1263 / 23.02.2022	Primăria Comunei Becicherecu Mic	186, C1, C2, C3

5. OBSERVAȚII	
Imobil împrejmuit/ neîmprejmuit	Imobil contestat/ necontestat
Împrejmuit	



REGISTRUL CADASTRAL AL IMOBILELOR

ANEXA Nr. 2

UAT Becicherecu Mic
Zonă cooperativizată (Co)

Sector cadastral nr. 129

1. DESCRIEREA IMOBILULUI																
DATE TEREN											DATE CONSTRUCȚII					
Identificator teren	Adresă imobil	Număr cadastral	Nr. CF	Suprafața măsurată	Intravilan / extra.(I/E)	Nr. top.	Nr. tarla	Nr. parcelă	Categorie folosință	Suprafață parcelă	Identificator construcție	Cod grupă destinație	Suprafața construită	Nr. niveluri	Nr. CF	Constr. cu acte (DA/NU)
187	Intravilan, Str. Sârbească, Nr.29, Loc. Becicherecu Mic, UAT. Becicherecu Mic, Jud. Timiș		403038	1409	I	292-293/1			CC	710	1	CL	210	1	403038-C1	DA
					I	292-293/1			A	699						

2. PROPRIETATEA / POSESIA															
Titularul dreptului / posesiei			Proprietar=1 / Posesor=0	Data nașterii / CUI	Domiciliu / Sediul	Cota parte	Identificator entitate asociată	Cotă parte teren UI	Mod de dobândire	Act juridic			Obs. privitoare la proprietar		
Nume / Denumire	Inițiala tatălui	Prenume								Tip act	Nr. act / data	Emitent			
TEREU		SABINA	1			8/16	187, C1		Convenție	act notarial	Contract De Vanzare-Cumparare nr. 0 / 01.01.1957	NP			
TEREU-POP		SABINA	1			2/16	187, C1		Succesiune	act notarial	Mostenire nr. 0 / 01.01.1996	NP			
TEREU		CRIN	1			3/16	187, C1		Succesiune	act notarial	Mostenire nr. 0 / 01.01.1996	NP			
TODOROV		MARIA	1			3/16	187, C1		Succesiune	act notarial	Mostenire nr. 0 / 01.01.1996	NP			

3. SARCINI / DEZMEMBRĂMINTE															
Titular			Data nașterii / CUI	Domiciliu / Sediul	Tipul sarcinii sau al dezmembrămintelor dreptului de proprietate	Cota parte	Identificator entitate asociată	Act juridic			Valoare ipotecă	Tip monedă			
Nume / Denumire	Inițiala tatălui	Prenume						Tip act	Nr. act / data	Emitent					
-	-	-	-	-	-	-	-	-	-	-	-	-	-		

4. NOTĂRI, PROCESE, INTERDICȚII															
Tipul notării						Tip act	Nr. act/ data	Emitent	Identificator entitate asociată						
Se notează nr. de conșcriere nou: Str. Sârbească, nr. 29						act administrativ	Adeverinta 1263 / 23.02.2022	Primăria Comunei Becicherecu Mic	187, C1						

5. OBSERVAȚII															
Imobil împrejmuit/ neîmprejmuit				Imobil contestat/ necontestat				Alte observații							
Împrejmuit															



REGISTRUL CADASTRAL AL IMOBILELOR

ANEXA Nr. 2

UAT Becicherecu Mic
Zonă cooperativizată (Co)

Sector cadastral nr. 129

1. DESCRIEREA IMOBILULUI																
DATE TEREN										DATE CONSTRUCȚII						
Identificator teren	Adresă imobil	Număr cadastral	Nr. CF	Suprafața măsurată	Intravilan / extra.(I/E)	Nr. top.	Nr. tarla	Nr. parcelă	Categorie folosință	Suprafață parcelă	Identificator construcție	Cod grupă destinație	Suprafața construită	Nr. niveluri	Nr. CF	Constr. cu acte (DA/NU)
188	Intravilan, Str. Biserica Românească, Nr.6/E, Loc. Becicherecu Mic, UAT. Becicherecu Mic, Jud. Timiș		400239	1050	I	292-293/2			CC	500	1	CL	120	1	400239-C1	DA
					I	292-293/2		A	550							

2. PROPRIETATEA / POSESIA													
Titularul dreptului / posesiei			Proprietar=1 / Posesor=0	Data nașterii / CUI	Domiciliu / Sediu	Cota parte	Identificator entitate asociată	Cotă parte teren UI	Mod de dobândire	Act juridic			Obs. privitoare la proprietar
Nume / Denumire	Inițiala tatălui	Prenume								Tip act	Nr. act / data	Emitent	
JITA		CATALIN-SILVIU	1			1/1	188, C1		Convenție	act notarial	Contract De Vanzare-Cumparare nr. 0 / 01.01.2007	NP	nec,bun propriu,

3. SARCINI / DEZMEMBRĂMINTE												
Titular			Data nașterii / CUI	Domiciliu / Sediu	Tipul sarcinii sau al dezmembrămintelor dreptului de proprietate	Cota parte	Identificator entitate asociată	Act juridic			Valoare ipotecă	Tip monedă
Nume / Denumire	Inițiala tatălui	Prenume						Tip act	Nr. act / data	Emitent		
-	-	-	-	-	-	-	-	-	-	-	-	-

4. NOTĂRI, PROCESE, INTERDICȚII				
Tipul notării	Tip act	Nr. act/ data	Emitent	Identificator entitate asociată
Se notează nr. de conscriere nou: Str. Biserica Românească, nr. 6/E	act administrativ	Adeverinta 1263 / 23.02.2022	Primăria Comunei Becicherecu Mic	188, C1
In baza contractului de ipoteca autentificat sub nr.566/2009 la BNP Notingher Teodora Luminita ,se extinde ipoteca de rang II in suma de 40.000 EURO in favoarea BRD GSG SA si asupra constructiilor .	act notarial	566 / 16.04.2009	BNP NOTINGHER TEODORA	C1

5. OBSERVAȚII		
Imobil împrejmuit/ neîmprejmuit	Imobil contestat/ necontestat	Alte observații
Împrejmuit		



REGISTRUL CADASTRAL AL IMOBILELOR

ANEXA Nr. 2

UAT Becicherecu Mic
Zonă cooperativizată (Co)

Sector cadastral nr. 129

1. DESCRIEREA IMOBILULUI																
DATE TEREN											DATE CONSTRUCȚII					
Identificator teren	Adresă imobil	Număr cadastral	Nr. CF	Suprafața măsurată	Intravilan / extra.(I/E)	Nr. top.	Nr. tarla	Nr. parcelă	Categorie folosință	Suprafață parcelă	Identificator construcție	Cod grupă destinație	Suprafața construită	Nr. niveluri	Nr. CF	Constr. cu acte (DA/NU)
189	Intravilan, Str. Biserica Românească, Nr.6/F, Loc. Becicherecu Mic, UAT. Becicherecu Mic, Jud. Timiș		402010	1051	I	292-293/3			A	1051						

2. PROPRIETATEA / POSESIA													
Titularul dreptului / posesiei			Proprietar=1 / Posesor=0	Data nașterii / CUI	Domiciliu / Sediul	Cota parte	Identificator entitate asociată	Cotă parte teren UI	Mod de dobândire	Act juridic			Obs. privitoare la proprietar
Nume / Denumire	Inițiala tatălui	Prenume								Tip act	Nr. act / data	Emitent	
CIOVÂRNACHE		MARIUS	1	27.11.1969	Loc. Timisoara, Str. STOROJINET, Bl.B20, Sc.A, Et.3, Ap.9, Jud. Timiș	1/1	189		Convenție	act notarial	806 / 12.11.2020	AZOIȚEI IOAN GABRIEL	si sotia
CIOVÂRNACHE		SANDA-GEORGETA	1	24.04.1962	Loc. Timisoara, Str. STOROJINET, Bl.B20, Sc.A, Et.3, Ap.9, Jud. Timiș								bun comun

3. SARCINI / DEZMEMBRĂMINTE													
Titular			Data nașterii / CUI	Domiciliu / Sediul	Tipul sarcinii sau al dezmembrămintelor dreptului de proprietate	Cota parte	Identificator entitate asociată	Act juridic			Valoare ipotecă	Tip monedă	
Nume / Denumire	Inițiala tatălui	Prenume						Tip act	Nr. act / data	Emitent			
-	-	-	-	-	-	-	-	-	-	-	-	-	-

4. NOTĂRI, PROCESE, INTERDICȚII				
Tipul notării	Tip act	Nr. act / data	Emitent	Identificator entitate asociată
Se notează nr. de conscriere nou: Str. Biserica Românească, nr. 6/F	act administrativ	Adeverinta 1263 / 23.02.2022	Primăria Comunei Becicherecu Mic	189

5. OBSERVAȚII		
Imobil împrejmuit / neîmprejmuit	Imobil contestat / necontestat	Alte observații
Parțial împrejmuit		



REGISTRUL CADASTRAL AL IMOBILELOR

ANEXA Nr. 2

UAT Becicherecu Mic
Zonă cooperativizată (Co)

Sector cadastral nr. 129

1. DESCRIEREA IMOBILULUI																
DATE TEREN											DATE CONSTRUCȚII					
Identificator teren	Adresă imobil	Număr cadastral	Nr. CF	Suprafața măsurată	Intravilan / extra.(I/E)	Nr. top.	Nr. tarla	Nr. parcelă	Categorie folosință	Suprafață parcelă	Identificator construcție	Cod grupă destinație	Suprafața construită	Nr. niveluri	Nr. CF	Constr. cu acte (DA/NU)
190	Intravilan, Str. Sârbească, Nr.31, Loc. Becicherecu Mic, UAT. Becicherecu Mic, Jud. Timiș		403062	1290	I	290-291/b			CC	1027	1	CL	167	1	403062-C1	DA
					I	290-291/b			A	263	2	CA	18	1	403062-C2	DA
											3	CL	142	1	403062-C3	DA

2. PROPRIETATEA / POSESIA															
Titularul dreptului / posesiei			Proprietar=1 / Posesor=0	Data nașterii / CUI	Domiciliu / Sediu	Cota parte	Identificator entitate asociată	Cotă parte teren UI	Mod de dobândire	Act juridic			Obs. privitoare la proprietar		
Nume / Denumire	Inițiala tatălui	Prenume								Tip act	Nr. act / data	Emitent			
NICOLIN		CORNELIA	1			1/1	190, C1		Convenție	act notarial	Contract De Intretinere nr. 0 / 01.01.2006	NP	casatorita cu bun comun, nuda proprietate		
NICOLIN		TOSA	1			1/1	C2, C3		Construire	act administrativ	Adeverinta 1263 / 23.02.2022	Primăria Comunei Becicherecu Mic	casatorita cu bun comun, nuda proprietate		
NICOLIN		CORNELIA	1												
NICOLIN		TOSA	1												

3. SARCINI / DEZMEMBRĂMINTE												
Titular			Data nașterii / CUI	Domiciliu / Sediu	Tipul sarcinii sau al dezmembrămintelor dreptului de proprietate	Cota parte	Identificator entitate asociată	Act juridic			Valoare ipotecă	Tip monedă
Nume / Denumire	Inițiala tatălui	Prenume						Tip act	Nr. act / data	Emitent		
-	-	-	-	-	-	-	-	-	-	-	-	-

4. NOTĂRI, PROCESE, INTERDICȚII				
Tipul notării	Tip act	Nr. act/ data	Emitent	Identificator entitate asociată
Se notează nr. de conscriere nou: Str. Sârbească, nr. 31	act administrativ	Adeverinta 1263 / 23.02.2022	Primăria Comunei Becicherecu Mic	190, C1, C2, C3

5. OBSERVAȚII		
Imobil împrejmuit/ neîmprejmuit	Imobil contestat/ necontestat	Alte observații
Împrejmuit		



REGISTRUL CADASTRAL AL IMOBILELOR

ANEXA Nr. 2

UAT Becicherecu Mic
Zonă cooperativizată (Co)

Sector cadastral nr. 129

1. DESCRIEREA IMOBILULUI																
DATE TEREN											DATE CONSTRUCȚII					
Identificator teren	Adresă imobil	Număr cadastral	Nr. CF	Suprafața măsurată	Intravilan / extra.(I/E)	Nr. top.	Nr. tarla	Nr. parcelă	Categorie folosință	Suprafață parcelă	Identificator construcție	Cod grupă destinație	Suprafața construită	Nr. niveluri	Nr. CF	Constr. cu acte (DA/NU)
191	Intravilan, Str. Sârbească, Nr.33/A, Loc. Becicherecu Mic, UAT. Becicherecu Mic, Jud. Timiș		404480	531	I	290-291/a			CC	181	1	CL	82	2	404480-C1	DA
					I	290-291/a			A	350	2	CA	20	1	404480-C2	DA

2. PROPRIETATEA / POSESIA															
Titularul dreptului / posesiei			Proprietar=1 / Posesor=0	Data nașterii / CUI	Domiciliu / Sediul	Cota parte	Identificator entitate asociată	Cotă parte teren UI	Mod de dobândire	Act juridic			Obs. privitoare la proprietar		
Nume / Denumire	Inițiala tatălui	Prenume								Tip act	Nr. act / data	Emitent			
POPOVICI		MARINEL-VALER	1	17.11.1988	Loc. Branesti, Nr.82, Jud. Timiș	1/1	191, C1	Convenție	act administrativ	Adeverinta 1263 / 23.02.2022	Primăria Comunei Becicherecu Mic	si			
POPOVICI		BIANCA-ADELINA	1	05.02.1992	Loc. Sacalaz, Nr.5, Bl. pavilion, Ap.4, Jud. Timiș							bun comun			
POPOVICI		MARINEL-VALER	1	17.11.1988	Loc. Branesti, Nr.82, Jud. Timiș	1/1	C2	Convenție	act administrativ	Adeverinta 1263 / 23.02.2022	Primăria Comunei Becicherecu Mic	si			
POPOVICI		BIANCA-ADELINA	1	05.02.1992	Loc. Sacalaz, Nr.5, Bl. pavilion, Ap.4, Jud. Timiș							bun comun			

3. SARCINI / DEZMEMBRĂMINTE												
Titular			Data nașterii / CUI	Domiciliu / Sediul	Tipul sarcinii sau al dezmembrămintelor dreptului de proprietate	Cota parte	Identificator entitate asociată	Act juridic			Valoare ipotecă	Tip monedă
Nume / Denumire	Inițiala tatălui	Prenume						Tip act	Nr. act / data	Emitent		
-	-	-	-	-	-	-	-	-	-	-	-	-

4. NOTĂRI, PROCESE, INTERDICȚII				
Tipul notării	Tip act	Nr. act / data	Emitent	Identificator entitate asociată
-	-	-	-	-

5. OBSERVAȚII		
Imobil împrejmuit / neîmprejmuit	Imobil contestat / necontestat	Alte observații
Împrejmuit		



REGISTRUL CADASTRAL AL IMOBILELOR

ANEXA Nr. 2

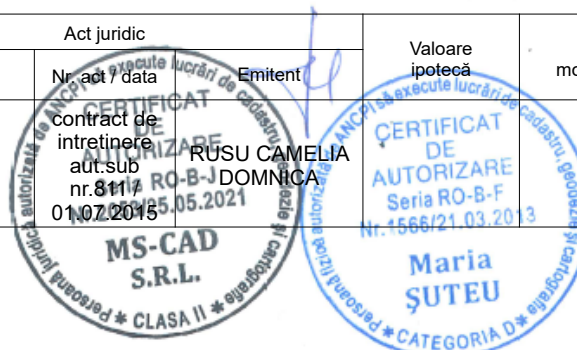
UAT Becicherecu Mic
Zonă cooperativizată (Co)

Sector cadastral nr. 129

1. DESCRIEREA IMOBILULUI																
DATE TEREN											DATE CONSTRUCȚII					
Identificator teren	Adresă imobil	Număr cadastral	Nr. CF	Suprafața măsurată	Intravilan / extra.(I/E)	Nr. top.	Nr. tarla	Nr. parcelă	Categorie folosință	Suprafață parcelă	Identificator construcție	Cod grupă destinație	Suprafața construită	Nr. niveluri	Nr. CF	Constr. cu acte (DA/NU)
192	Intravilan, Str. Sârbească, Nr.33, Loc. Becicherecu Mic, UAT. Becicherecu Mic, Jud. Timiș		404508	702	I	290-291/a/2/1, 290-291/a/1, 290-291/a/2			CC	675	1	CL	104	1	404508-C1	DA
					I	290-291/a/2/1, 290-291/a/1, 290-291/a/2			A	27	2	CA	34	1	404508-C2	DA

2. PROPRIETATEA / POSESIA																
Titularul dreptului / posesiei			Proprietar=1 / Posesor=0	Data nașterii / CUI	Domiciliu / Sediul	Cota parte	Identificator entitate asociată	Cotă parte teren UI	Mod de dobândire	Act juridic			Obs. privitoare la proprietar			
Nume / Denumire	Inițiala tatălui	Prenume								Tip act	Nr. act / data	Emitent				
CERNESCU		EMANUELA	1	15.02.1989	Loc. Becicherecu Mic, Nr.33, Jud. Timiș	1/1	C1		Convenție	act notarial	contract de intretinere aut.sub nr.811 / 01.07.2015	RUSU CAMELIA DOMNICA	bun propriu			
CERNESCU		CORNEL-SORIN	1	19.07.1983	Loc. Caransebes, Str. BRADULUI, Nr.16, Jud. Caraș-Severin	27/702	192		Convenție	act notarial	567 / 27.06.2019	Rusu Camelia Domnica	si sotia			
CERNESCU		EMANUELA	1	15.02.1989	Loc. Becicherecu Mic, Nr.33, Jud. Timiș								bun comun			
CERNESCU		EMANUELA	1	15.02.1989	Loc. Becicherecu Mic, Nr.33, Jud. Timiș	675/702	192		Convenție	act notarial	contract de intretinere aut.sub nr.811 / 01.07.2015	RUSU CAMELIA DOMNICA	bun propriu			
CERNESCU		CORNEL-SORIN	1	19.07.1983	Loc. Caransebes, Str. BRADULUI, Nr.16, Jud. Caraș-Severin	1/1	C2		Construire	act administrativ	Adeverinta 1263 / 23.02.2022	Primăria Comunei Becicherecu Mic	si sotia			
CERNESCU		EMANUELA	1	15.02.1989	Loc. Becicherecu Mic, Nr.33, Jud. Timiș								bun comun			

3. SARCINI / DEZMEMBRĂMINTE																
Titular			Data nașterii / CUI	Domiciliu / Sediul	Tipul sarcinii sau al dezmembrămintelor dreptului de proprietate	Cota parte	Identificator entitate asociată	Act juridic			Valoare ipotecă	Tip monedă				
Nume / Denumire	Inițiala tatălui	Prenume						Tip act	Nr. act / data	Emitent						
CODREA		STEFANA	21.05.1949		Uzuct viager	1/1	192, C1	act notarial	contract de intretinere aut.sub nr.811 / 01.07.2015	RUSU CAMELIA DOMNICA						



4. NOTĂRI, PROCESE, INTERDICȚII

Tipul notării	Tip act	Nr. act/ data	Emitent	Identificator entitate asociată
Ipoteca legala pentru plata rentei in bani corespunzatoare intretinerii neexecutate conf. art.2386 , alin.(4) NCC - CODREA STEFANA	act notarial	contract de intretinere aut.sub nr.811 / 01.07.2015	RUSU CAMELIA DOMNICA	192, C1

5. OBSERVAȚII

Imobil împrumuit/ neîmprumuit	Imobil contestat/ necontestat	Alte observații
Împrumuit		



REGISTRUL CADASTRAL AL IMOBILELOR

ANEXA Nr. 2

UAT Becicherecu Mic
Zonă cooperativizată (Co)

Sector cadastral nr. 129

1. DESCRIEREA IMOBILULUI																
DATE TEREN										DATE CONSTRUCȚII						
Identificator teren	Adresă imobil	Număr cadastral	Nr. CF	Suprafața măsurată	Intravilan / extra.(I/E)	Nr. top.	Nr. tarla	Nr. parcelă	Categorie folosință	Suprafață parcelă	Identificator construcție	Cod grupă destinație	Suprafața construită	Nr. niveluri	Nr. CF	Constr. cu acte (DA/NU)
193	Intravilan, Str. IZVORULUI, Nr.11, Loc. Becicherecu Mic, UAT. Becicherecu Mic, Jud. Timiș		402761	1618	I	288-289/b			CC	756	1	CL	197	1	402761-C1	DA
					I	288-289/b			A	862						

2. PROPRIETATEA / POSESIA													
Titularul dreptului / posesiei			Proprietar=1 / Posesor=0	Data nașterii / CUI	Domiciliu / Sediul	Cota parte	Identificator entitate asociată	Cotă parte teren UI	Mod de dobândire	Act juridic			Obs. privitoare la proprietar
Nume / Denumire	Inițiala tatălui	Prenume								Tip act	Nr. act / data	Emitent	
STEF		DRAGHITA	1			3/4	193, C1		Convenție	act notarial	Act nr. 0 / 01.01.1982	NP	
STEF		DRAGHITA	1			1/4	193, C1		Succesiune	act notarial	Mostenire nr. 0 / 01.01.1997	NP	

3. SARCINI / DEZMEMBRĂMINTE												
Titular			Data nașterii / CUI	Domiciliu / Sediul	Tipul sarcinii sau al dezmembrămintelor dreptului de proprietate	Cota parte	Identificator entitate asociată	Act juridic			Valoare ipotecă	Tip monedă
Nume / Denumire	Inițiala tatălui	Prenume						Tip act	Nr. act / data	Emitent		
-	-	-	-	-	-	-	-	-	-	-	-	-

4. NOTĂRI, PROCESE, INTERDICȚII				
Tipul notării	Tip act	Nr. act/ data	Emitent	Identificator entitate asociată
Se notează nr. de conscriere nou: Str. Izvorului, nr. 11	act administrativ	Adeverinta 1263 / 23.02.2022	Primăria Comunei Becicherecu Mic	193, C1

5. OBSERVAȚII		
Imobil împrejmuit/ neîmprejmuit	Imobil contestat/ necontestat	Alte observații
Împrejmuit		



REGISTRUL CADASTRAL AL IMOBILELOR

ANEXA Nr. 2

UAT Becicherecu Mic
Zonă cooperativizată (Co)

Sector cadastral nr. 129

1. DESCRIEREA IMOBILULUI																
DATE TEREN										DATE CONSTRUCȚII						
Identificator teren	Adresă imobil	Număr cadastral	Nr. CF	Suprafața măsurată	Intravilan / extra.(I/E)	Nr. top.	Nr. tarla	Nr. parcelă	Categorie folosință	Suprafață parcelă	Identificator construcție	Cod grupă destinație	Suprafața construită	Nr. niveluri	Nr. CF	Constr. cu acte (DA/NU)
194	Intravilan, Str. IZVORULUI, Nr.13, Loc. Becicherecu Mic, UAT. Becicherecu Mic, Jud. Timiș		402906	1628	I	288-289/a			CC	805	1	CL	401	1	402906-C1	DA
					I	288-289/a			A	823						

2. PROPRIETATEA / POSESIA													
Titularul dreptului / posesiei			Proprietar=1 / Posesor=0	Data nașterii / CUI	Domiciliu / Sediul	Cota parte	Identificator entitate asociată	Cotă parte teren UI	Mod de dobândire	Act juridic			Obs. privitoare la proprietar
Nume / Denumire	Inițiala tatălui	Prenume								Tip act	Nr. act / data	Emitent	
PASCA		VASILE	1			1/1	194, C1		Convenție	act notarial	Contract De Vanzare-Cumparare nr. 0 / 01.01.1967	NP	necasatorit, bun propriu

3. SARCINI / DEZMEMBRĂMINTE												
Titular			Data nașterii / CUI	Domiciliu / Sediul	Tipul sarcinii sau al dezmembrămintelor dreptului de proprietate	Cota parte	Identificator entitate asociată	Act juridic			Valoare ipotecă	Tip monedă
Nume / Denumire	Inițiala tatălui	Prenume						Tip act	Nr. act / data	Emitent		
-	-	-	-	-	-	-	-	-	-	-	-	-

4. NOTĂRI, PROCESE, INTERDICȚII				
Tipul notării	Tip act	Nr. act/ data	Emitent	Identificator entitate asociată
Se notează nr. de conscriere nou: Str. Izvorului, nr. 13	act administrativ	Adeverinta 1263 / 23.02.2022	Primăria Comunei Becicherecu Mic	194, C1

5. OBSERVAȚII		
Imobil împrejmuit/ neîmprejmuit	Imobil contestat/ necontestat	Alte observații
Împrejmuit		



REGISTRUL CADASTRAL AL IMOBILELOR

ANEXA Nr. 2

UAT Becicherecu Mic
Zonă cooperativizată (Co)

Sector cadastral nr. 129

1. DESCRIEREA IMOBILULUI																
DATE TEREN											DATE CONSTRUCȚII					
Identificator teren	Adresă imobil	Număr cadastral	Nr. CF	Suprafața măsurată	Intravilan / extra.(I/E)	Nr. top.	Nr. tarla	Nr. parcelă	Categorie folosință	Suprafață parcelă	Identificator construcție	Cod grupă destinație	Suprafața construită	Nr. niveluri	Nr. CF	Constr. cu acte (DA/NU)
195	Intravilan, Str. Izvorului, Nr.6/K, Loc. Becicherecu Mic, UAT. Becicherecu Mic, Jud. Timiș		404607	385	I	286-287			CC	385	1	CA	49	1	404607-C1	DA

2. PROPRIETATEA / POSESIA													
Titularul dreptului / posesiei			Proprietar=1 / Posesor=0	Data nașterii / CUI	Domiciliu / Sediul	Cota parte	Identificator entitate asociată	Cotă parte teren UI	Mod de dobândire	Act juridic			Obs. privitoare la proprietar
Nume / Denumire	Inițiala tatălui	Prenume								Tip act	Nr. act / data	Emitent	
PAȘCA		VASILE	1	06.03.1935	Loc. Becicherecu Mic, Nr.294, Jud. Timiș	1/2	195		Convenție	act notarial	Contract De Cumparare nr. 0 / 01.01.2020	NP	necasatorit,bun propriu
PASCA		VASILE	1			1/2	195		leșire Din Indiviziune	act notarial	Act nr. 0 / 01.01.2020	NP	si sotia
PASCA		SILVIA	1										
PASCA		VASILE	1			1/1	C1		Construire	act administrativ	Adeverinta 1263 / 23.02.2022	Primăria Comunei Becicherecu Mic	si sotia
PASCA		SILVIA	1										

3. SARCINI / DEZMEMBRĂMINTE												
Titular			Data nașterii / CUI	Domiciliu / Sediul	Tipul sarcinii sau al dezmembrămintelor dreptului de proprietate	Cota parte	Identificator entitate asociată	Act juridic			Valoare ipotecă	Tip monedă
Nume / Denumire	Inițiala tatălui	Prenume						Tip act	Nr. act / data	Emitent		
-	-	-	-	-	-	-	-	-	-	-	-	-

4. NOTĂRI, PROCESE, INTERDICȚII				
Tipul notării	Tip act	Nr. act/ data	Emitent	Identificator entitate asociată
Se notează nr. de conscriere nou: Str. Izvorului, nr. 6/K	act administrativ	Adeverinta 1263 / 23.02.2022	Primăria Comunei Becicherecu Mic	195, C1

5. OBSERVAȚII	
Imobil împrejmuit/ neîmprejmuit	Imobil contestat/ necontestat
Împrejmuit	



UAT Becicherecu Mic
Zonă cooperativizată (Co)

Sector cadastral nr. 129

1. DESCRIEREA IMOBILULUI																
DATE TEREN											DATE CONSTRUCȚII					
Identificator teren	Adresă imobil	Număr cadastral	Nr. CF	Suprafața măsurată	Intravilan / extra.(I/E)	Nr. top.	Nr. tarla	Nr. parcelă	Categorie folosință	Suprafață parcelă	Identificator construcție	Cod grupă destinație	Suprafața construită	Nr. niveluri	Nr. CF	Constr. cu acte (DA/NU)
196	Intravilan, Str. Biserica Românească, Nr.6/J, Loc. Becicherecu Mic, UAT. Becicherecu Mic, Jud. Timiș		404605	709	I	286-287/1			A	709						

2. PROPRIETATEA / POSESIA													
Titularul dreptului / posesiei			Proprietar=1 / Posesor=0	Data nașterii / CUI	Domiciliu / Sediu	Cota parte	Identificator entitate asociată	Cotă parte teren UI	Mod de dobândire	Act juridic			Obs. privitoare la proprietar
Nume / Denumire	Inițiala tatălui	Prenume								Tip act	Nr. act / data	Emitent	
ROTARIU		ANDREI	1	14.09.1986	Loc. Lupeni, Al. Trandafirilor, Nr.4, Bl.11, Sc.2, Et.3, Ap.35, Jud. Hunedoara	1/1	196		Convenție	act notarial	1086 / 23.10.2020	Cimpoesu Anca Cristina	necasatorit, bun propriu

3. SARCINI / DEZMEMBRĂMINTE												
Titular			Data nașterii / CUI	Domiciliu / Sediu	Tipul sarcinii sau al dezmembrămintelor dreptului de proprietate	Cota parte	Identificator entitate asociată	Act juridic			Valoare ipotecă	Tip monedă
Nume / Denumire	Inițiala tatălui	Prenume						Tip act	Nr. act / data	Emitent		
-	-	-	-	-	-	-	-	-	-	-	-	-

4. NOTĂRI, PROCESE, INTERDICȚII				
Tipul notării	Tip act	Nr. act/ data	Emitent	Identificator entitate asociată
Se notează nr. de conscriere nou: Str. Biserica Românească, nr. 6/J	act administrativ	Adeverinta 1263 / 23.02.2022	Primăria Comunei Becicherecu Mic	196

5. OBSERVAȚII		
Imobil împrejmuit/ neîmprejmuit	Imobil contestat/ necontestat	Alte observații
Parțial împrejmuit		



REGISTRUL CADASTRAL AL IMOBILELOR

ANEXA Nr. 2

UAT Becicherecu Mic
Zonă cooperativizată (Co)

Sector cadastral nr. 129

1. DESCRIEREA IMOBILULUI																
DATE TEREN											DATE CONSTRUCȚII					
Identificator teren	Adresă imobil	Număr cadastral	Nr. CF	Suprafața măsurată	Intravilan / extra.(I/E)	Nr. top.	Nr. tarla	Nr. parcelă	Categorie folosință	Suprafață parcelă	Identificator construcție	Cod grupă destinație	Suprafața construită	Nr. niveluri	Nr. CF	Constr. cu acte (DA/NU)
197	Intravilan, Str. Biserica Românească, Nr.6/I, Loc. Becicherecu Mic, UAT. Becicherecu Mic, Jud. Timiș		404653	707	I	286-287			A	707						

2. PROPRIETATEA / POSESIA															
Titularul dreptului / posesiei			Proprietar=1 / Posesor=0	Data nașterii / CUI	Domiciliu / Sediul	Cota parte	Identificator entitate asociată	Cotă parte teren UI	Mod de dobândire	Act juridic			Obs. privitoare la proprietar		
Nume / Denumire	Inițiala tatălui	Prenume								Tip act	Nr. act / data	Emitent			
IANC		GHEORGHE-IOAN	1	14.10.1978	Loc. Timisoara, Str. AMURGULUI, Bl.47, Sc.A, Ap.5, Jud. Timiș	1/1	197	Convenție	act notarial	88 / 28.01.2021	Rusu Camelia Domnica	casatorit cu			
IANC		NICOLETA-LAURA	1	05.12.1981	Loc. Timisoara, Str. AMURGULUI, Bl.47, Sc.A, Et.1, Ap.5, Jud. Timiș							bun comun			

3. SARCINI / DEZMEMBRĂMINTE															
Titular			Data nașterii / CUI	Domiciliu / Sediul	Tipul sarcinii sau al dezmembrămintelor dreptului de proprietate	Cota parte	Identificator entitate asociată	Act juridic			Valoare ipotecă	Tip monedă			
Nume / Denumire	Inițiala tatălui	Prenume						Tip act	Nr. act / data	Emitent					
-	-	-	-	-	-	-	-	-	-	-	-	-			

4. NOTĂRI, PROCESE, INTERDICȚII															
Tipul notării						Tip act	Nr. act / data	Emitent	Identificator entitate asociată						
Se notează nr. de conșcriere nou: Str. Biserica Românească, nr. 6/I						act administrativ	Adeverinta 1263 / 23.02.2022	Primăria Comunei Becicherecu Mic	197						

5. OBSERVAȚII															
Imobil împrejmuit / neîmprejmuit				Imobil contestat / necontestat				Alte observații							
Împrejmuit															



REGISTRUL CADASTRAL AL IMOBILELOR

ANEXA Nr. 2

UAT Becicherecu Mic
Zonă cooperativizată (Co)

Sector cadastral nr. 129

1. DESCRIEREA IMOBILULUI											DATE CONSTRUCȚII					
DATE TEREN																
Identificator teren	Adresă imobil	Număr cadastral	Nr. CF	Suprafața măsurată	Intravilan / extra.(I/E)	Nr. top.	Nr. tarla	Nr. parcelă	Categorie folosință	Suprafață parcelă	Identificator construcție	Cod grupă destinație	Suprafața construită	Nr. niveluri	Nr. CF	Constr. cu acte (DA/NU)
198	Intravilan, Str. Biserica Românească, Nr.6/H, Loc. Becicherecu Mic, UAT. Becicherecu Mic, Jud. Timiș		404652	795	I	286-287			A	795						

2. PROPRIETATEA / POSESIA													
Titularul dreptului / posesiei			Proprietar=1 / Posesor=0	Data nașterii / CUI	Domiciliu / Sediul	Cota parte	Identificator entitate asociată	Cotă parte teren UI	Mod de dobândire	Act juridic			Obs. privitoare la proprietar
Nume / Denumire	Inițiala tatălui	Prenume								Tip act	Nr. act / data	Emitent	
STAN		ANGELUS-DANIEL	1	09.03.1979	Loc. Timisoara, Al. CETINEI, Nr.1, Bl.E30, Et.2, Ap.8, Jud. Timiș	1/1	198		Convenție	act notarial	contract de vanzare aut. sub nr.87 / 28.01.2021	Rusu Camelia Domnica	si sotia
STAN		GEORGETA-IRINA	1	30.09.1977	Loc. Timisoara, Al. CETINEI, Nr.1, Bl.E30, Et.2, Ap.8, Jud. Timiș								bun comun

3. SARCINI / DEZMEMBRĂMINTE													
Titular			Data nașterii / CUI	Domiciliu / Sediul	Tipul sarcinii sau al dezmembrămintelor dreptului de proprietate	Cota parte	Identificator entitate asociată	Act juridic			Valoare ipotecă	Tip monedă	
Nume / Denumire	Inițiala tatălui	Prenume						Tip act	Nr. act / data	Emitent			
-	-	-	-	-	-	-	-	-	-	-	-	-	-

4. NOTĂRI, PROCESE, INTERDICȚII				
Tipul notării	Tip act	Nr. act/ data	Emitent	Identificator entitate asociată
-	-	-	-	-

5. OBSERVAȚII		
Imobil împrejmuit/ neîmprejmuit	Imobil contestat/ necontestat	Alte observații
Împrejmuit		



REGISTRUL CADASTRAL AL IMOBILELOR

ANEXA Nr. 2

UAT Becicherecu Mic
Zonă cooperativizată (Co)

Sector cadastral nr. 129

1. DESCRIEREA IMOBILULUI																
DATE TEREN											DATE CONSTRUCȚII					
Identificator teren	Adresă imobil	Număr cadastral	Nr. CF	Suprafața măsurată	Intravilan / extra.(I/E)	Nr. top.	Nr. tarla	Nr. parcelă	Categorie folosință	Suprafață parcelă	Identificator construcție	Cod grupă destinație	Suprafața construită	Nr. niveluri	Nr. CF	Constr. cu acte (DA/NU)
199	Intravilan, Str. Biserica Românească, Nr.6/G, Loc. Becicherecu Mic, UAT. Becicherecu Mic, Jud. Timiș		404651	796	I	286-287/2/1			CC	796	1	CL	220	1	404651-C1	DA

2. PROPRIETATEA / POSESIA													
Titularul dreptului / posesiei			Proprietar=1 / Posesor=0	Data nașterii / CUI	Domiciliu / Sediul	Cota parte	Identificator entitate asociată	Cotă parte teren UI	Mod de dobândire	Act juridic			Obs. privitoare la proprietar
Nume / Denumire	Inițiala tatălui	Prenume								Tip act	Nr. act / data	Emitent	
GRUIA		ILEANA	1	16.04.1966	Loc. Timisoara, Str. Martirii De La Fântâna Albă, Bl.C38, Et.4, Ap.18, Jud. Timiș	1/2	199		Convenție	act notarial	963 / 28.10.2020	Rusu Camelia Domnica	necasatorita, bun propriu
TALPAȘ		MIHAI	1	26.10.1967		1/2	199		Convenție	act notarial	963 / 28.10.2020	Rusu Camelia Domnica	necasatorit, bun propriu
GRUIA		ILEANA	1	16.04.1966	Loc. Timisoara, Str. Martirii De La Fântâna Albă, Bl.C38, Et.4, Ap.18, Jud. Timiș	1/1	C1		Construire	act administrativ	5817 / 28.08.2021	PRIMARIA COMUNEI DUDESTII NOI	
TALPAȘ		MIHAI	1	26.10.1967									

3. SARCINI / DEZMEMBRĂMINTE												
Titular			Data nașterii / CUI	Domiciliu / Sediul	Tipul sarcinii sau al dezmembrămintelor dreptului de proprietate	Cota parte	Identificator entitate asociată	Act juridic			Valoare ipotecă	Tip monedă
Nume / Denumire	Inițiala tatălui	Prenume						Tip act	Nr. act / data	Emitent		
-	-	-	-	-	-	-	-	-	-	-	-	-

4. NOTĂRI, PROCESE, INTERDICȚII				
Tipul notării	Tip act	Nr. act / data	Emitent	Identificator entitate asociată
-	-	-	-	-

5. OBSERVAȚII	
Imobil împrejmuit / neîmprejmuit	Imobil contestat / necontestat
Împrejmuit	

