

REGISTRUL CADASTRAL AL IMOBILELOR

ANEXA Nr. 2

UAT Becicherecu Mic
Zonă cooperativizată (Co)

Sector cadastral nr. 126

1. DESCRIEREA IMOBILULUI																
DATE TEREN											DATE CONSTRUCȚII					
Identificator teren	Adresă imobil	Număr cadastral	Nr. CF	Suprafața măsurată	Intravilan / extra.(I/E)	Nr. top.	Nr. tarla	Nr. parcelă	Categorie folosință	Suprafață parcelă	Identificator construcție	Cod grupă destinație	Suprafața construită	Nr. niveluri	Nr. CF	Constr. cu acte (DA/NU)
1239	Intravilan, Str. SALCIEI, Nr.22, Loc. Becicherecu Mic, UAT. Becicherecu Mic, Jud. Timiș		400939	1332	I	3986/1836-18-37/2			CC	522	1	CL	94	1	400939-C1	DA
					I	3986/1836-18-37/2			A	810	2	CA	33	1	400939-C2	DA

2. PROPRIETATEA / POSESIA															
Titularul dreptului / posesiei			Proprietar=1 / Posesor=0	Data nașterii / CUI	Domiciliu / Sediu	Cota parte	Identificator entitate asociată	Cotă parte teren UI	Mod de dobândire	Act juridic			Obs. privitoare la proprietar		
Nume / Denumire	Inițiala tatălui	Prenume								Tip act	Nr. act / data	Emitent			
IENCI		VIORICA	1			1/1	1239, C1		Convenție	act notarial	3323/2007 / 01.01.2007	NP	necasatorita, bun propriu		
						1/1	C2		Construire	act administrativ	Adeverinta 1352 / 24.02.2022	Primăria Comunei Becicherecu Mic			

3. SARCINI / DEZMEMBRĂMINTE															
Titular			Data nașterii / CUI	Domiciliu / Sediu	Tipul sarcinii sau al dezmembrămintelor dreptului de proprietate	Cota parte	Identificator entitate asociată	Act juridic			Valoare ipotecă	Tip monedă			
Nume / Denumire	Inițiala tatălui	Prenume						Tip act	Nr. act / data	Emitent					
-	-	-	-	-	-	-	-	-	-	-	-	-	-		

4. NOTĂRI, PROCESE, INTERDICȚII															
Tipul notării						Tip act	Nr. act / data	Emitent	Identificator entitate asociată						
Se notează nr. de conșiere nou: Str. Salciei, nr. 22						act administrativ	Adeverinta 1352 / 24.02.2022	Primăria Comunei Becicherecu Mic	1239, C1, C2						

5. OBSERVAȚII															
Imobil împrejmuit / neîmprejmuit				Imobil contestat / necontestat				Alte observații							
Parțial împrejmuit															



REGISTRUL CADASTRAL AL IMOBILELOR

ANEXA Nr. 2

UAT Becicherecu Mic
Zonă cooperativizată (Co)

Sector cadastral nr. 126

1. DESCRIEREA IMOBILULUI																
DATE TEREN											DATE CONSTRUCȚII					
Identificator teren	Adresă imobil	Număr cadastral	Nr. CF	Suprafața măsurată	Intravilan / extra.(I/E)	Nr. top.	Nr. tarla	Nr. parcelă	Categorie folosință	Suprafață parcelă	Identificator construcție	Cod grupă destinație	Suprafața construită	Nr. niveluri	Nr. CF	Constr. cu acte (DA/NU)
1240	Intravilan, Loc. Becicherecu Mic, UAT. Becicherecu Mic, Jud. Timiș			1231	I				A	1231						

2. PROPRIETATEA / POSESIA													
Titularul dreptului / posesiei			Proprietar=1 / Posesor=0	Data nașterii / CUI	Domiciliu / Sediul	Cota parte	Identificator entitate asociată	Cotă parte teren UI	Mod de dobândire	Act juridic			Obs. privitoare la proprietar
Nume / Denumire	Inițiala tatălui	Prenume								Tip act	Nr. act / data	Emitent	
COMUNA BECICHERECU MIC			1	4691685	Loc. Becicherecu Mic, Calea. BANATULUI, Nr.9, Jud. Timiș	1/1	1240		Lege	act normativ	7 / 13.03.1996	PARLAMENTUL ROMANIEI	Proprietar neidentificat.

3. SARCINI / DEZMEMBRĂMINTE													
Titular			Data nașterii / CUI	Domiciliu / Sediul	Tipul sarcinii sau al dezmembrămintelor dreptului de proprietate	Cota parte	Identificator entitate asociată	Act juridic			Valoare ipotecă	Tip monedă	
Nume / Denumire	Inițiala tatălui	Prenume						Tip act	Nr. act / data	Emitent			
-	-	-	-	-	-	-	-	-	-	-	-	-	-

4. NOTĂRI, PROCESE, INTERDICȚII				
Tipul notării	Tip act	Nr. act/ data	Emitent	Identificator entitate asociată
-	-	-	-	-

5. OBSERVAȚII		
Imobil împrejmuit/ neîmprejmuit	Imobil contestat/ necontestat	Alte observații
Parțial împrejmuit		



REGISTRUL CADASTRAL AL IMOBILELOR

ANEXA Nr. 2

UAT Becicherecu Mic
Zonă cooperativizată (Co)

Sector cadastral nr. 126

1. DESCRIEREA IMOBILULUI																
DATE TEREN											DATE CONSTRUCȚII					
Identificator teren	Adresă imobil	Număr cadastral	Nr. CF	Suprafața măsurată	Intravilan / extra.(I/E)	Nr. top.	Nr. tarla	Nr. parcelă	Categorie folosință	Suprafață parcelă	Identificator construcție	Cod grupă destinație	Suprafața construită	Nr. niveluri	Nr. CF	Constr. cu acte (DA/NU)
1241	Intravilan, Str. SALCIEI, Nr.20, Loc. Becicherecu Mic, UAT. Becicherecu Mic, Jud. Timiș		400659	2175	I	3972/ T206,3984/18-36-37			CC	1348						
					I	3972/ T206,3984/18-36-37			F	827						

2. PROPRIETATEA / POSESIA													
Titularul dreptului / posesiei			Proprietar=1 / Posesor=0	Data nașterii / CUI	Domiciliu / Sediul	Cota parte	Identificator entitate asociată	Cotă parte teren UI	Mod de dobândire	Act juridic			Obs. privitoare la proprietar
Nume / Denumire	Inițiala tatălui	Prenume								Tip act	Nr. act / data	Emitent	
COSMA		VALERICA	1			1/1	1241		Uzucapiune	act notarial	18475/1998 / 01.01.1998	NP	

3. SARCINI / DEZMEMBRĂMINTE												
Titular			Data nașterii / CUI	Domiciliu / Sediul	Tipul sarcinii sau al dezmembrămintelor dreptului de proprietate	Cota parte	Identificator entitate asociată	Act juridic			Valoare ipotecă	Tip monedă
Nume / Denumire	Inițiala tatălui	Prenume						Tip act	Nr. act / data	Emitent		
-	-	-	-	-	-	-	-	-	-	-	-	-

4. NOTĂRI, PROCESE, INTERDICȚII				
Tipul notării	Tip act	Nr. act/ data	Emitent	Identificator entitate asociată
Se notează nr. de conșciere nou: Str. Salciei, nr. 20	act administrativ	Adeverinta 1352 / 24.02.2022	Primăria Comunei Becicherecu Mic	1241

5. OBSERVAȚII		
Imobil împrejmuit/ neîmprejmuit	Imobil contestat/ necontestat	Alte observații
Parțial împrejmuit		Teren intravilan cu loc de casa Teren intravilan



REGISTRUL CADASTRAL AL IMOBILELOR

ANEXA Nr. 2

UAT Becicherecu Mic
Zonă cooperativizată (Co)

Sector cadastral nr. 126

1. DESCRIEREA IMOBILULUI																
DATE TEREN											DATE CONSTRUCȚII					
Identificator teren	Adresă imobil	Număr cadastral	Nr. CF	Suprafața măsurată	Intravilan / extra.(I/E)	Nr. top.	Nr. tarla	Nr. parcelă	Categorie folosință	Suprafață parcelă	Identificator construcție	Cod grupă destinație	Suprafața construită	Nr. niveluri	Nr. CF	Constr. cu acte (DA/NU)
1242	Intravilan, Str. SALCIEI, Nr.18, Loc. Becicherecu Mic, UAT. Becicherecu Mic, Jud. Timiș		400533	1095	I	3971/T.206, 3983/1836-37			CC	440	1	CL	158	1	400533-C1	DA
					I	3971/T.206, 3983/1836-37		A	655							

2. PROPRIETATEA / POSESIA													
Titularul dreptului / posesiei			Proprietar=1 / Posesor=0	Data nașterii / CUI	Domiciliu / Sediul	Cota parte	Identificator entitate asociată	Cotă parte teren UI	Mod de dobândire	Act juridic			Obs. privitoare la proprietar
Nume / Denumire	Inițiala tatălui	Prenume								Tip act	Nr. act / data	Emitent	
COSMA		VALERICA	1			1/2	1242, C1		Convenție	act notarial	Act nr. 0 / 01.01.1972	NP	
COSMA		VALERICA	1			1/2	1242, C1		Succesiune	act notarial	Act nr. 0 / 01.01.1972	NP	

3. SARCINI / DEZMEMBRĂMINTE												
Titular			Data nașterii / CUI	Domiciliu / Sediul	Tipul sarcinii sau al dezmembrămintelor dreptului de proprietate	Cota parte	Identificator entitate asociată	Act juridic			Valoare ipotecă	Tip monedă
Nume / Denumire	Inițiala tatălui	Prenume						Tip act	Nr. act / data	Emitent		
-	-	-	-	-	-	-	-	-	-	-	-	-

4. NOTĂRI, PROCESE, INTERDICȚII				
Tipul notării	Tip act	Nr. act / data	Emitent	Identificator entitate asociată
Se notează nr. de conscriere nou: Str. Salciei, nr. 18	act administrativ	Adeverinta 1352 / 24.02.2022	Primăria Comunei Becicherecu Mic	1242, C1

5. OBSERVAȚII		
Imobil împrejmuit / neîmprejmuit	Imobil contestat / necontestat	Alte observații
Parțial împrejmuit		



REGISTRUL CADASTRAL AL IMOBILELOR

ANEXA Nr. 2

UAT Becicherecu Mic
Zonă cooperativizată (Co)

Sector cadastral nr. 126

1. DESCRIEREA IMOBILULUI																
DATE TEREN											DATE CONSTRUCȚII					
Identificator teren	Adresă imobil	Număr cadastral	Nr. CF	Suprafața măsurată	Intravilan / extra.(I/E)	Nr. top.	Nr. tarla	Nr. parcelă	Categorie folosință	Suprafață parcelă	Identificator construcție	Cod grupă destinație	Suprafața construită	Nr. niveluri	Nr. CF	Constr. cu acte (DA/NU)
1243	Intravilan, Str. SALCIEI, Nr.16, Loc. Becicherecu Mic, UAT. Becicherecu Mic, Jud. Timiș		402956	713	I	3970/T206, 3982/1836-37			A	201						
					I	3970/T206, 3982/1836-37			F	512						

2. PROPRIETATEA / POSESIA													
Titularul dreptului / posesiei			Proprietar=1 / Posesor=0	Data nașterii / CUI	Domiciliu / Sediu	Cota parte	Identificator entitate asociată	Cotă parte teren UI	Mod de dobândire	Act juridic			Obs. privitoare la proprietar
Nume / Denumire	Inițiala tatălui	Prenume								Tip act	Nr. act / data	Emitent	
ARITON		NELU DOREL	1			1/1	1243		Convenție	act notarial	Contract De Cumparare nr. 0 / 01.01.1997	NP	divortat, bun propriu

3. SARCINI / DEZMEMBRĂMINTE												
Titular			Data nașterii / CUI	Domiciliu / Sediu	Tipul sarcinii sau al dezmembrămintelor dreptului de proprietate	Cota parte	Identificator entitate asociată	Act juridic			Valoare ipotecă	Tip monedă
Nume / Denumire	Inițiala tatălui	Prenume						Tip act	Nr. act / data	Emitent		
-	-	-	-	-	-	-	-	-	-	-	-	-

4. NOTĂRI, PROCESE, INTERDICȚII				
Tipul notării	Tip act	Nr. act/ data	Emitent	Identificator entitate asociată
Se notează nr. de conșciere nou: Str. Salciei, nr. 16	act administrativ	Adeverinta 1352 / 24.02.2022	Primăria Comunei Becicherecu Mic	1243

5. OBSERVAȚII		
Imobil împrejmuit/ neîmprejmuit	Imobil contestat/ necontestat	Alte observații
Parțial împrejmuit		Teren intravilan cu loc de casa



REGISTRUL CADASTRAL AL IMOBILELOR

ANEXA Nr. 2

UAT Becicherecu Mic
Zonă cooperativizată (Co)

Sector cadastral nr. 126

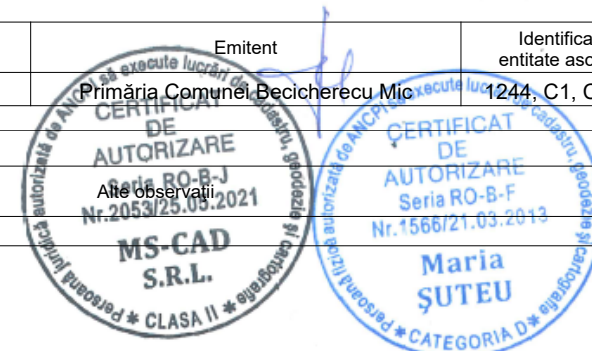
1. DESCRIEREA IMOBILULUI																
DATE TEREN											DATE CONSTRUCȚII					
Identificator teren	Adresă imobil	Număr cadastral	Nr. CF	Suprafața măsurată	Intravilan / extra.(I/E)	Nr. top.	Nr. tarla	Nr. parcelă	Categorie folosință	Suprafață parcelă	Identificator construcție	Cod grupă destinație	Suprafața construită	Nr. niveluri	Nr. CF	Constr. cu acte (DA/NU)
1244	Intravilan, Str. SALCIEI, Nr.14, Loc. Becicherecu Mic, UAT. Becicherecu Mic, Jud. Timiș		404666	985	I				CC	540	1	CL	140	1	404666-C1	DA
					I				A	445	2	CA	86	1	404666-C2	DA
											3	CA	38	1	404666-C3	DA

2. PROPRIETATEA / POSESIA													
Titularul dreptului / posesiei			Proprietar=1 / Posesor=0	Data nașterii / CUI	Domiciliu / Sediu	Cota parte	Identificator entitate asociată	Cotă parte teren UI	Mod de dobândire	Act juridic			Obs. privitoare la proprietar
Nume / Denumire	Inițiala tatălui	Prenume								Tip act	Nr. act / data	Emitent	
MARINESCU		FLORIN	1			3/16	1244, C1, C2, C3		Sucesiune	act notarial	Mostenire nr. 0 / 01.01.2020	NP	
MARINESCU		FLORIN	1			3/16	1244, C1, C2, C3		Convenție	act notarial	Contract De Cumparare nr. 0 / 01.01.2020	NP	casatorit cu
MARINESCU		MANUELA CRISTIANA	1					bun comun					
MARINESCU		FLORIN	1	08.04.1968	Loc. Becicherecu Mic, Nr.448, Jud. Timiș	10/16	1244, C1, C2, C3		Convenție	act notarial	CONTRACT DE DONAȚIE aut. sub nr. 4947 / 21.08.2020	VINTER CIPRIAN-OVIDIU	casatorit, bun propriu nuda proprietate

3. SARCINI / DEZMEMBRĂMINTE													
Titular			Data nașterii / CUI	Domiciliu / Sediu	Tipul sarcinii sau al dezmembrămintelor dreptului de proprietate	Cota parte	Identificator entitate asociată	Act juridic			Valoare ipotecă	Tip monedă	
Nume / Denumire	Inițiala tatălui	Prenume						Tip act	Nr. act / data	Emitent			
BILAN		ANA		Loc. Becicherecu Mic, Str. SALCIEI, Nr.14, Jud. Timiș	Uzufruct viager	10/16	1244, C1	act notarial	CONTRACT DE DONAȚIE aut. sub nr. 4947 / 21.08.2020	VINTER CIPRIAN-OVIDIU			

4. NOTĂRI, PROCESE, INTERDICȚII														
Tipul notării							Tip act		Nr. act/ data		Emitent		Identificator entitate asociată	
Se notează nr. de conscriere nou: Str. Salciei, nr. 14							act administrativ		Adeverinta 1352 / 24.02.2022		Primăria Comunei Becicherecu Mic		1244, C1, C2, C3	

5. OBSERVAȚII													
Imobil împrejmuit/ neîmprejmuit							Imobil contestat/ necontestat						
Împrejmuit													



REGISTRUL CADASTRAL AL IMOBILELOR

ANEXA Nr. 2

UAT Becicherecu Mic
Zonă cooperativizată (Co)

Sector cadastral nr. 126

1. DESCRIEREA IMOBILULUI																
DATE TEREN											DATE CONSTRUCȚII					
Identificator teren	Adresă imobil	Număr cadastral	Nr. CF	Suprafața măsurată	Intravilan / extra.(I/E)	Nr. top.	Nr. tarla	Nr. parcelă	Categorie folosință	Suprafață parcelă	Identificator construcție	Cod grupă destinație	Suprafața construită	Nr. niveluri	Nr. CF	Constr. cu acte (DA/NU)
1245	Intravilan, Str. SALCIEI, Nr.12, Loc. Becicherecu Mic, UAT. Becicherecu Mic, Jud. Timiș		402953	563	I	3969/T206, 3981/1836-37			A	151						
					I	3969/T206, 3981/1836-37			F	412						

2. PROPRIETATEA / POSESIA															
Titularul dreptului / posesiei			Proprietar=1 / Posesor=0	Data nașterii / CUI	Domiciliu / Sediu	Cota parte	Identificator entitate asociată	Cotă parte teren UI	Mod de dobândire	Act juridic			Obs. privitoare la proprietar		
Nume / Denumire	Inițiala tatălui	Prenume								Tip act	Nr. act / data	Emitent			
NAGY		VIDOSZAVA	1			1/1	1245		Convenție	act notarial	Act nr. 0 / 01.01.1924	NP	nascuta IOVANOVITS		

3. SARCINI / DEZMEMBRĂMINTE															
Titular			Data nașterii / CUI	Domiciliu / Sediu	Tipul sarcinii sau al dezmembrămintelor dreptului de proprietate	Cota parte	Identificator entitate asociată	Act juridic			Valoare ipotecă	Tip monedă			
Nume / Denumire	Inițiala tatălui	Prenume						Tip act	Nr. act / data	Emitent					
-	-	-	-	-	-	-	-	-	-	-	-	-	-		

4. NOTĂRI, PROCESE, INTERDICȚII															
Tipul notării						Tip act	Nr. act / data	Emitent	Identificator entitate asociată						
Interdicție de instrainare si grevare - CEREGAN NICOLAE, CEREGAN MARINA						act notarial	Act nr. 0 / 01.01.1924	NP	1245						
Se notează nr. de conscriere nou: Str. Salciei, nr. 12						act administrativ	Adeverinta 1352 / 24.02.2022	Primăria Comunei Becicherecu Mic	1245						

5. OBSERVAȚII															
Imobil împrejmuit / neîmprejmuit				Imobil contestat / necontestat				Alte observații							
Parțial împrejmuit								Teren intravilan cu loc de casa							



REGISTRUL CADASTRAL AL IMOBILELOR

ANEXA Nr. 2

UAT Becicherecu Mic
Zonă cooperativizată (Co)

Sector cadastral nr. 126

1. DESCRIEREA IMOBILULUI																
DATE TEREN											DATE CONSTRUCȚII					
Identificator teren	Adresă imobil	Număr cadastral	Nr. CF	Suprafața măsurată	Intravilan / extra.(I/E)	Nr. top.	Nr. tarla	Nr. parcelă	Categorie folosință	Suprafață parcelă	Identificator construcție	Cod grupă destinație	Suprafața construită	Nr. niveluri	Nr. CF	Constr. cu acte (DA/NU)
1246	Intravilan, Str. SALCIEI, Nr.8A, Loc. Becicherecu Mic, UAT. Becicherecu Mic, Jud. Timiș		402941	683	I	3966/T206, 3978/1836-1837			CC	300	1	CL	66	2	402941-C1	DA
					I	3966/T206, 3978/1836-1837			F	383						

2. PROPRIETATEA / POSESIA															
Titularul dreptului / posesiei			Proprietar=1 / Posesor=0	Data nașterii / CUI	Domiciliu / Sediu	Cota parte	Identificator entitate asociată	Cotă parte teren UI	Mod de dobândire	Act juridic			Obs. privitoare la proprietar		
Nume / Denumire	Inițiala tatălui	Prenume								Tip act	Nr. act / data	Emitent			
GRIGOR		DIANA	1	20.05.1983	Loc. Timisoara, Calea. ARADULUI, Nr.34, Ap.25, Jud. Timiș	1/1	1246, C1		Convenție	act notarial	869 / 26.09.2018	SICA MARIUS ALEXANDRU	necasaritoria, bun propriu		

3. SARCINI / DEZMEMBRĂMINTE															
Titular			Data nașterii / CUI	Domiciliu / Sediu	Tipul sarcinii sau al dezmembrămintelor dreptului de proprietate	Cota parte	Identificator entitate asociată	Act juridic			Valoare ipotecă	Tip monedă			
Nume / Denumire	Inițiala tatălui	Prenume						Tip act	Nr. act / data	Emitent					
-	-	-	-	-	-	-	-	-	-	-	-	-	-		

4. NOTĂRI, PROCESE, INTERDICȚII				
Tipul notării	Tip act	Nr. act / data	Emitent	Identificator entitate asociată
Se notează nr. de conșcriere nou: Str. Salciei, nr. 8A	act administrativ	Adeverinta 1352 / 24.02.2022	Primăria Comunei Becicherecu Mic	1246, C1

5. OBSERVAȚII		
Imobil împrejmuit / neîmprejmuit	Imobil contestat / necontestat	Alte observații
Împrejmuit		



REGISTRUL CADASTRAL AL IMOBILELOR

ANEXA Nr. 2

UAT Becicherecu Mic
Zonă cooperativizată (Co)

Sector cadastral nr. 126

1. DESCRIEREA IMOBILULUI																
DATE TEREN											DATE CONSTRUCȚII					
Identificator teren	Adresă imobil	Număr cadastral	Nr. CF	Suprafața măsurată	Intravilan / extra.(I/E)	Nr. top.	Nr. tarla	Nr. parcelă	Categorie folosință	Suprafață parcelă	Identificator construcție	Cod grupă destinație	Suprafața construită	Nr. niveluri	Nr. CF	Constr. cu acte (DA/NU)
1247	Intravilan, Str. SALCIEI, Nr.8, Loc. Becicherecu Mic, UAT. Becicherecu Mic, Jud. Timiș		402937	846	I	3965/T206, 3977/1836-1837			CC	380	1	CL	64	1	402937-C1	DA
					I	3965/T206, 3977/1836-1837			F	466	2	CA	26	1	402937-C2	DA

2. PROPRIETATEA / POSESIA															
Titularul dreptului / posesiei			Proprietar=1 / Posesor=0	Data nașterii / CUI	Domiciliu / Sediul	Cota parte	Identificator entitate asociată	Cotă parte teren UI	Mod de dobândire	Act juridic			Obs. privitoare la proprietar		
Nume / Denumire	Inițiala tatălui	Prenume								Tip act	Nr. act / data	Emitent			
STATUL ROMAN			1	999999999999999		125/403	1247		Lege	act normativ	Lege nr. 0 / 01.01.1970	GUVERNUL ROMANIEI			
RUSU		ILIE	1		LACUL GREACA Nr.44 Loc.BUCURESTI Jud.3	1/1	C1		Convenție	act notarial	Contract De Intretinere nr. 0 / 01.01.2005	NP	si sotia		
RUSU		LOREDANA	1										bun comun, nuda proprietate		
RUSU		ILIE	1		LACUL GREACA Nr.44 Loc.BUCURESTI Jud.3	1/1	C2		Construire	act administrativ	Adeverinta 1352 / 24.02.2022	Primăria Comunei Becicherecu Mic	si sotia		
RUSU		LOREDANA	1										bun comun, nuda proprietate		

3. SARCINI / DEZMEMBRĂMINTE												
Titular			Data nașterii / CUI	Domiciliu / Sediul	Tipul sarcinii sau al dezmembrămintelor dreptului de proprietate	Cota parte	Identificator entitate asociată	Act juridic			Valoare ipotecă	Tip monedă
Nume / Denumire	Inițiala tatălui	Prenume						Tip act	Nr. act / data	Emitent		
-	-	-	-	-	-	-	-	-	-	-	-	-

4. NOTĂRI, PROCESE, INTERDICȚII				
Tipul notării	Tip act	Nr. act/ data	Emitent	Identificator entitate asociată
Se notează nr. de conscriere nou: Str. Salciei, nr. 8	act administrativ	Adeverinta 1352 / 24.02.2022	Primăria Comunei Becicherecu Mic	1247, C1, C2
Intabulare, drept de UZUFRACT VIAGER - DEDAR GHEORGHE, DEDAR ELISABETA	act notarial	Uzufract nr. 0 / 01.01.2005	NP	1247, C1
Intabulare, drept de FOLOSINTA Drept de folosinta asupra 250 mp teren - DEDAR GHEORGHE, DEDAR ELISABETA	act normativ	Nota nr. 0 / 01.01.1979	GUVERNUL ROMANIEI	1247

5. OBSERVAȚII	
Imobil împrejmuit/ neîmprejmuit	Imobil contestat/ necontestat
Împrejmuit	



REGISTRUL CADASTRAL AL IMOBILELOR

ANEXA Nr. 2

UAT Becicherecu Mic
Zonă cooperativizată (Co)

Sector cadastral nr. 126

1. DESCRIEREA IMOBILULUI																
DATE TEREN											DATE CONSTRUCȚII					
Identificator teren	Adresă imobil	Număr cadastral	Nr. CF	Suprafața măsurată	Intravilan / extra.(I/E)	Nr. top.	Nr. tarla	Nr. parcelă	Categorie folosință	Suprafață parcelă	Identificator construcție	Cod grupă destinație	Suprafața construită	Nr. niveluri	Nr. CF	Constr. cu acte (DA/NU)
1248	Intravilan, Str. SALCIEI, Nr.6, Loc. Becicherecu Mic, UAT. Becicherecu Mic, Jud. Timiș		402920	740	I	3964/T206, 3976/1836-1837			CC	390	1	CL	106	1	402920-C1	DA
					I	3964/T206, 3976/1836-1837		A	350	2	CA	46	1	402920-C2	DA	

2. PROPRIETATEA / POSESIA

Titularul dreptului / posesiei			Proprietar=1 / Posesor=0	Data nașterii / CUI	Domiciliu / Sediu	Cota parte	Identificator entitate asociată	Cotă parte teren UI	Mod de dobândire	Act juridic			Obs. privitoare la proprietar
Nume / Denumire	Inițiala tatălui	Prenume								Tip act	Nr. act / data	Emitent	
STATUL ROMAN			1	9999999999999		125/740	1248		Lege	act normativ	Lege nr. 0 / 01.01.1983	GUVERNUL ROMANIEI	
HERMENIUC		MIHAI	1			594/740	1248		Convenție	act notarial	Contract De Cumparare nr. 0 / 01.01.1997	NP	si sotia
HERMENIUC		OLTITA	1		bun comun								
HERMENIUC		MIHAI	1			1/1	C1		Convenție	act notarial	Contract De Cumparare nr. 0 / 01.01.1997	NP	si sotia
HERMENIUC		OLTITA	1		bun comun								
HERMENIUC		MIHAI	1			1/1	C2		Construire	act administrativ	Adeverinta 1352 / 24.02.2022	Primăria Comunei Becicherecu Mic	si sotia
HERMENIUC		OLTITA	1		bun comun								
COMUNA BECICHERECU MIC			1	9999999999999		21/740	1248		Lege	act normativ	7 / 13.03.1996	PARLAMENTUL ROMANIEI	

3. SARCINI / DEZMEMBRĂMINTE

Titular			Data nașterii / CUI	Domiciliu / Sediu	Tipul sarcinii sau al dezmembrămintelor dreptului de proprietate	Cota parte	Identificator entitate asociată	Act juridic			Valoare ipotecă	Tip monedă
Nume / Denumire	Inițiala tatălui	Prenume						Tip act	Nr. act / data	Emitent		
-	-	-	-	-	-	-	-	-	-	-	-	-

4. NOTĂRI, PROCESE, INTERDICȚII

Tipul notării	Tip act	Nr. act/ data	Emitent	Identificator entitate asociată
Se notează nr. de conscriere nou: Str. Salciei, nr. 6	act administrativ	Adeverinta 1352 / 24.02.2022	Primăria Comunei Becicherecu Mic	1248, C1, C2

5. OBSERVAȚII

Imobil împrejmuit/ neîmprejmuit	Imobil contestat/ necontestat
Parțial împrejmuit	



REGISTRUL CADASTRAL AL IMOBILELOR

ANEXA Nr. 2

UAT Becicherecu Mic
Zonă cooperativizată (Co)

Sector cadastral nr. 126

1. DESCRIEREA IMOBILULUI

DATE TEREN											DATE CONSTRUCȚII					
Identificator teren	Adresă imobil	Număr cadastral	Nr. CF	Suprafața măsurată	Intravilan / extra.(I/E)	Nr. top.	Nr. tarla	Nr. parcelă	Categorie folosință	Suprafață parcelă	Identificator construcție	Cod grupă destinație	Suprafața construită	Nr. niveluri	Nr. CF	Constr. cu acte (DA/NU)
1249	Intravilan, Str. SALCIEI, Nr.4, Loc. Becicherecu Mic, UAT. Becicherecu Mic, Jud. Timiș		402921	844	I	3963/T206, 3975/1836-1837			CC	494	1	CL	150	1	402921-C1	DA
					I	3963/T206, 3975/1836-1837			F	350	2	CA	31	1	402921-C2	DA
											3	CA	21	1	402921-C3	DA

2. PROPRIETATEA / POSESIA

Titularul dreptului / posesiei			Proprietar=1 / Posesor=0	Data nașterii / CUI	Domiciliu / Sediul	Cota parte	Identificator entitate asociată	Cotă parte teren UI	Mod de dobândire	Act juridic			Obs. privitoare la proprietar
Nume / Denumire	Inițiala tatălui	Prenume								Tip act	Nr. act / data	Emitent	
STATUL ROMAN			1	9999999999999		639/844	1249		Convenție	act normativ	Act nr. 0 / 01.01.1978	GUVERNUL ROMANIEI	
TOPOLNICEANU		IOAN	1			1/1	C1		Convenție	act notarial	Contract De Cumparare nr. 0 / 01.01.1986	NP	si sotia
TOPOLNICEANU		FLOAREA	1										nascuta CIOBANU, bun comun
TOPOLNICEANU		IOAN	1			1/1	C2, C3		Construire	act administrativ	Adeverinta 1352 / 24.02.2022	Primăria Comunei Becicherecu Mic	si sotia
TOPOLNICEANU		FLOAREA	1										nascuta CIOBANU, bun comun

3. SARCINI / DEZMEMBRĂMINTE

Titular			Data nașterii / CUI	Domiciliu / Sediul	Tipul sarcinii sau al dezmembrămintelor dreptului de proprietate	Cota parte	Identificator entitate asociată	Act juridic			Valoare ipotecă	Tip monedă
Nume / Denumire	Inițiala tatălui	Prenume						Tip act	Nr. act / data	Emitent		
TOPOLNICEANU		IOAN					1249	act normativ	Nota nr. 0 / 01.01.1986	GUVERNUL ROMANIEI		
TOPOLNICEANU		FLOAREA			Folosință							

4. NOTĂRI, PROCESE, INTERDICȚII

Tipul notării	Tip act	Nr. act / data	Emitent	Identificator entitate asociată
Se notează nr. de conșcriere nou: Str. Salciei, nr. 4	act administrativ	Adeverinta 1352 / 24.02.2022	Primăria Comunei Becicherecu Mic	1249, C1, C2, C3

5. OBSERVAȚII

Imobil împrejmuit / neîmprejmuit	Imobil contestat / necontestat
Parțial împrejmuit	



REGISTRUL CADASTRAL AL IMOBILELOR

ANEXA Nr. 2

UAT Becicherecu Mic
Zonă cooperativizată (Co)

Sector cadastral nr. 126

1. DESCRIEREA IMOBILULUI																
DATE TEREN											DATE CONSTRUCȚII					
Identificator teren	Adresă imobil	Număr cadastral	Nr. CF	Suprafața măsurată	Intravilan / extra.(I/E)	Nr. top.	Nr. tarla	Nr. parcelă	Categorie folosință	Suprafață parcelă	Identificator construcție	Cod grupă destinație	Suprafața construită	Nr. niveluri	Nr. CF	Constr. cu acte (DA/NU)
1250	Intravilan, Str. SALCIEI, Nr.2, Loc. Becicherecu Mic, UAT. Becicherecu Mic, Jud. Timiș		402923	866	I	3962/T206, 3974/1836-1837			A	211	1	CL	187	1	402923-C1	DA
					I	3962/T206, 3974/1836-1837			F	180						
					I	3962/T206, 3974/1836-1837			CC	475						

2. PROPRIETATEA / POSESIA															
Titularul dreptului / posesiei			Proprietar=1 / Posesor=0	Data nașterii / CUI	Domiciliu / Sediul	Cota parte	Identificator entitate asociată	Cotă parte teren UI	Mod de dobândire	Act juridic			Obs. privitoare la proprietar		
Nume / Denumire	Inițiala tatălui	Prenume								Tip act	Nr. act / data	Emitent			
MANOLE		DORINA	1	30.10.1942	Loc. Becicherecu Mic, Nr.2, Jud. Timiș	3/8	1250		Succesiune	act notarial	21 / 15.09.2017	ZIMA ALEXANDRA			
MANOLE		DORINA	1	30.10.1942	Loc. Becicherecu Mic, Nr.2, Jud. Timiș	5/8	1250		Succesiune	act notarial	21 / 15.09.2017	ZIMA ALEXANDRA			
MANOLE		DORINA	1	30.10.1942	Loc. Becicherecu Mic, Nr.2, Jud. Timiș	1/1	C1		Construire	act administrativ	6271 / 11.10.2017	PRIMARIA COMUNEI BECICHERECU MIC			

3. SARCINI / DEZMEMBRĂMINTE															
Titular			Data nașterii / CUI	Domiciliu / Sediul	Tipul sarcinii sau al dezmembrămintelor dreptului de proprietate	Cota parte	Identificator entitate asociată	Act juridic			Valoare ipotecă	Tip monedă			
Nume / Denumire	Inițiala tatălui	Prenume						Tip act	Nr. act / data	Emitent					
-	-	-	-	-	-	-	-	-	-	-	-	-	-		

4. NOTĂRI, PROCESE, INTERDICȚII															
Tipul notării							Tip act	Nr. act/ data	Emitent	Identificator entitate asociată					
-							-	-	-	-					

5. OBSERVAȚII															
Imobil împrejmuit/ neîmprejmuit								Imobil contestat/ necontestat							
Împrejmuit															



UAT Becicherecu Mic
Zonă cooperativizată (Co)

Sector cadastral nr. 126

1. DESCRIEREA IMOBILULUI																
DATE TEREN											DATE CONSTRUCȚII					
Identificator teren	Adresă imobil	Număr cadastral	Nr. CF	Suprafața măsurată	Intravilan / extra.(I/E)	Nr. top.	Nr. tarla	Nr. parcelă	Categorie folosință	Suprafață parcelă	Identificator construcție	Cod grupă destinație	Suprafața construită	Nr. niveluri	Nr. CF	Constr. cu acte (DA/NU)
1251	Intravilan, Loc. Becicherecu Mic, UAT. Becicherecu Mic, Jud. Timiș	HCn55/2	404711	1472	I				HR	1472						

2. PROPRIETATEA / POSESIA															
Titularul dreptului / posesiei			Proprietar=1 / Posesor=0	Data nașterii / CUI	Domiciliu / Sediu	Cota parte	Identificator entitate asociată	Cotă parte teren UI	Mod de dobândire	Act juridic			Obs. privitoare la proprietar		
Nume / Denumire	Inițiala tatălui	Prenume								Tip act	Nr. act / data	Emitent			
COMUNA BECICHERECU MIC			1	4691685	Loc. Becicherecu Mic, Calea. BANATULUI, Nr.9, Jud. Timiș	1/1	1251		Lege	act administrativ	HCL nr.31 / 16.03.2021	Primaria comunei Becicherecu Mic	domeniu privat		

3. SARCINI / DEZMEMBRĂMINTE															
Titular			Data nașterii / CUI	Domiciliu / Sediu	Tipul sarcinii sau al dezmembrămintelor dreptului de proprietate	Cota parte	Identificator entitate asociată	Act juridic			Valoare ipotecă	Tip monedă			
Nume / Denumire	Inițiala tatălui	Prenume						Tip act	Nr. act / data	Emitent					
-	-	-	-	-	-	-	-	-	-	-	-	-	-		

4. NOTĂRI, PROCESE, INTERDICȚII															
Tipul notării						Tip act		Nr. act / data		Emitent			Identificator entitate asociată		
-						-		-		-			-		

5. OBSERVAȚII															
Imobil împrejmuit / neîmprejmuit				Imobil contestat / necontestat				Alte observații							
Neîmprejmuit															



REGISTRUL CADASTRAL AL IMOBILELOR

ANEXA Nr. 2

UAT Becicherecu Mic
Zonă cooperativizată (Co)

Sector cadastral nr. 126

1. DESCRIEREA IMOBILULUI																
DATE TEREN											DATE CONSTRUCȚII					
Identificator teren	Adresă imobil	Număr cadastral	Nr. CF	Suprafața măsurată	Intravilan / extra.(I/E)	Nr. top.	Nr. tarla	Nr. parcelă	Categorie folosință	Suprafață parcelă	Identificator construcție	Cod grupă destinație	Suprafața construită	Nr. niveluri	Nr. CF	Constr. cu acte (DA/NU)
1252	Intravilan, Str. CHERTIZ, Nr.2A, Loc. Becicherecu Mic, UAT. Becicherecu Mic, Jud. Timiș		402724	1630	I	3712/206			CC	530	1	CL	158	2	402724-C1	DA
					I	3712/206		A	1100							

2. PROPRIETATEA / POSESIA															
Titularul dreptului / posesiei			Proprietar=1 / Posesor=0	Data nașterii / CUI	Domiciliu / Sediu	Cota parte	Identificator entitate asociată	Cotă parte teren UI	Mod de dobândire	Act juridic			Obs. privitoare la proprietar		
Nume / Denumire	Inițiala tatălui	Prenume								Tip act	Nr. act / data	Emitent			
MILIN		TUGOMIR	1			1266/1630	1252		Convenție	act notarial	Act De Donatie nr. 647/2007 / 01.01.2007	NP	casatorit cu		
MILIN		GERTRUDE	1										bun comun		
MILIN		TUGOMIR	1			1/1	C1		Convenție	act notarial	Act De Donatie nr. 647/2007 / 01.01.2007	NP	casatorit cu		
MILIN		GERTRUDE	1										bun comun		
COMUNA BECICHEREUCU MIC			1	4691685	Loc. Becicherecu Mic, Calea. BANATULUI, Nr.9, Jud. Timiș	364/1630	1252		Lege	act normativ	7 / 13.03.1996	PARLAMENTUL ROMANIEI	Proprietar neidentificat.		

3. SARCINI / DEZMEMBRĂMINTE												
Titular			Data nașterii / CUI	Domiciliu / Sediu	Tipul sarcinii sau al dezmembrămintelor dreptului de proprietate	Cota parte	Identificator entitate asociată	Act juridic			Valoare ipotecă	Tip monedă
Nume / Denumire	Inițiala tatălui	Prenume						Tip act	Nr. act / data	Emitent		
-	-	-	-	-	-	-	-	-	-	-	-	-

4. NOTĂRI, PROCESE, INTERDICȚII				
Tipul notării	Tip act	Nr. act/ data	Emitent	Identificator entitate asociată
Se notează nr. de conscriere nou: Str. Cheritiz, nr. 2A	act administrativ	Adeverinta 1352 / 24.02.2022	Primăria Comunei Becicherecu Mic	1252, C1

5. OBSERVAȚII		
Imobil împrejmuit/ neîmprejmuit	Imobil contestat/ necontestat	
Parțial împrejmuit		



REGISTRUL CADASTRAL AL IMOBILELOR

ANEXA Nr. 2

UAT Becicherecu Mic
Zonă cooperativizată (Co)

Sector cadastral nr. 126

1. DESCRIEREA IMOBILULUI																
DATE TEREN											DATE CONSTRUCȚII					
Identificator teren	Adresă imobil	Număr cadastral	Nr. CF	Suprafața măsurată	Intravilan / extra.(I/E)	Nr. top.	Nr. tarla	Nr. parcelă	Categorie folosință	Suprafață parcelă	Identificator construcție	Cod grupă destinație	Suprafața construită	Nr. niveluri	Nr. CF	Constr. cu acte (DA/NU)
1253	Intravilan, Str. Nufarului, Nr.34, Loc. Becicherecu Mic, UAT. Becicherecu Mic, Jud. Timiș		402796	1610	I	3713/206			CC	485	1	CL	89	1	402796-C1	DA
					I	3713/206			A	1125	2	CA	19	1	402796-C2	DA

2. PROPRIETATEA / POSESIA															
Titularul dreptului / posesiei			Proprietar=1 / Posesor=0	Data nașterii / CUI	Domiciliu / Sediu	Cota parte	Identificator entitate asociată	Cotă parte teren UI	Mod de dobândire	Act juridic			Obs. privitoare la proprietar		
Nume / Denumire	Inițiala tatălui	Prenume								Tip act	Nr. act / data	Emitent			
MILIN		GHEORGHE	1			1/2	1253, C1		Succesiune	act notarial	Certificat De Mostenitor nr. 0 / 01.01.1998	NP			
MILIN		REGHINA	1			1/2	1253, C1		Succesiune	act notarial	Certificat De Mostenitor nr. 0 / 01.01.1998	NP			
MILIN		GHEORGHE	1			1/1	C2		Construire	act administrativ	Adeverinta 1352 / 24.02.2022	Primăria Comunei Becicherecu Mic			
MILIN		REGHINA	1												

3. SARCINI / DEZMEMBRĂMINTE												
Titular			Data nașterii / CUI	Domiciliu / Sediu	Tipul sarcinii sau al dezmembrămintelor dreptului de proprietate	Cota parte	Identificator entitate asociată	Act juridic			Valoare ipotecă	Tip monedă
Nume / Denumire	Inițiala tatălui	Prenume						Tip act	Nr. act / data	Emitent		
-	-	-	-	-	-	-	-	-	-	-	-	-

4. NOTĂRI, PROCESE, INTERDICȚII				
Tipul notării	Tip act	Nr. act / data	Emitent	Identificator entitate asociată
Se notează nr. de conscriere nou: Str. Nufarului, nr. 34	act administrativ	Adeverinta 1352 / 24.02.2022	Primăria Comunei Becicherecu Mic	1253, C1, C2

5. OBSERVAȚII		
Imobil împrejmuit / neîmprejmuit	Imobil contestat / necontestat	Alte observații
Parțial împrejmuit		



REGISTRUL CADASTRAL AL IMOBILELOR

ANEXA Nr. 2

UAT Becicherecu Mic
Zonă cooperativizată (Co)

Sector cadastral nr. 126


1. DESCRIEREA IMOBILULUI																
DATE TEREN										DATE CONSTRUCȚII						
Identificator teren	Adresă imobil	Număr cadastral	Nr. CF	Suprafața măsurată	Intravilan / extra.(I/E)	Nr. top.	Nr. tarla	Nr. parcelă	Categorie folosință	Suprafață parcelă	Identificator construcție	Cod grupă destinație	Suprafața construită	Nr. niveluri	Nr. CF	Constr. cu acte (DA/NU)
1254	Intravilan, Str. Nufarului, Nr.32, Loc. Becicherecu Mic, UAT. Becicherecu Mic, Jud. Timiș		403035	1320	I	3714/206			CC	460	1	CL	124	1	403035-C1	DA
					I	3714/206			A	860	2	CA	13	1	403035-C2	DA

2. PROPRIETATEA / POSESIA															
Titularul dreptului / posesiei			Proprietar=1 / Posesor=0	Data nașterii / CUI	Domiciliu / Sediul	Cota parte	Identificator entitate asociată	Cotă parte teren UI	Mod de dobândire	Act juridic			Obs. privitoare la proprietar		
Nume / Denumire	Inițiala tatălui	Prenume								Tip act	Nr. act / data	Emitent			
URSAN		TOADER	1			1/1	C1		Construire	act notarial	Construire nr. 0 / 01.01.2001	PRIMARIA COMUNEI BECICHERECU MIC	si		
URSAN		CORINA	1												
URSAN		TOADER	1	25.08.1969	Loc. Becicherecu Mic, Nr.441, Jud. Timiș	846/1320	1254		Convenție	act notarial	contract de vanzare aut. sub nr.347 / 08.02.2017	HERDI MARIA-SNEJANA	casatorit cu		
URSAN		CORINA	1	27.03.1973	Loc. Becicherecu Mic, Nr.441, Jud. Timiș								bun comun		
URSAN		TOADER	1	25.08.1969	Loc. Becicherecu Mic, Nr.441, Jud. Timiș	1/1	C2		Construire	act notarial	Construire nr. 0 / 01.01.2001	PRIMARIA COMUNEI BECICHERECU MIC	casatorit cu		
URSAN		CORINA	1	27.03.1973	Loc. Becicherecu Mic, Nr.441, Jud. Timiș								bun comun		
COMUNA BECICHERECU MIC			1	9999999999999		474/1320	1254		Lege	act normativ	7 / 13.03.1996	PARLAMENTUL ROMANIEI			

3. SARCINI / DEZMEMBRĂMINTE												
Titular			Data nașterii / CUI	Domiciliu / Sediul	Tipul sarcinii sau al dezmembrămintelor dreptului de proprietate	Cota parte	Identificator entitate asociată	Act juridic			Valoare ipotecă	Tip monedă
Nume / Denumire	Inițiala tatălui	Prenume						Tip act	Nr. act / data	Emitent		
-	-	-	-	-	-	-	-	-	-	-	-	-

4. NOTĂRI, PROCESE, INTERDICȚII												
Tipul notării					Tip act		Nr. act/ data		Emitent		Identificator entitate asociată	
Se notează nr. de conscriere nou: Str. Nufarului, nr. 32					act administrativ		Adeverinta 1352 / 24.02.2022		Primăria Comunei Becicherecu Mic		1254, C1, C2	

5. OBSERVAȚII											
Imobil împrejmuit/ neîmprejmuit				Imobil contestat/ necontestat				Alte observații			
Parțial împrejmuit											



REGISTRUL CADASTRAL AL IMOBILELOR

ANEXA Nr. 2

UAT Becicherecu Mic
Zonă cooperativizată (Co)

Sector cadastral nr. 126

1. DESCRIEREA IMOBILULUI																
DATE TEREN											DATE CONSTRUCȚII					
Identificator teren	Adresă imobil	Număr cadastral	Nr. CF	Suprafața măsurată	Intravilan / extra.(I/E)	Nr. top.	Nr. tarla	Nr. parcelă	Categorie folosință	Suprafață parcelă	Identificator construcție	Cod grupă destinație	Suprafața construită	Nr. niveluri	Nr. CF	Constr. cu acte (DA/NU)
1255	Intravilan, Str. Nufarului, Nr.30, Loc. Becicherecu Mic, UAT. Becicherecu Mic, Jud. Timiș		403220	2170	I	207			CC	730	1	CL	122	1	403220-C1	DA
					I	207			A	1440	2	CA	49	1	403220-C2	DA
											3	CA	21	1	403220-C3	DA

2. PROPRIETATEA / POSESIA															
Titularul dreptului / posesiei			Proprietar=1 / Posesor=0	Data nașterii / CUI	Domiciliu / Sediu	Cota parte	Identificator entitate asociată	Cotă parte teren UI	Mod de dobândire	Act juridic			Obs. privitoare la proprietar		
Nume / Denumire	Inițiala tatălui	Prenume								Tip act	Nr. act / data	Emitent			
GRIGORE		NASTASE	1			1/1	1255, C1		Convenție	act notarial	Contract De Vanzare-Cumparare nr. 0 / 01.01.1973	NP	si sotia		
GRIGORE		MARGARETA	1										nascuta Manda		
GRIGORE		NASTASE	1			1/1	C2, C3		Construire	act administrativ	Adeverinta 1352 / 24.02.2022	Primăria Comunei Becicherecu Mic	si sotia		
GRIGORE		MARGARETA	1										nascuta Manda		

3. SARCINI / DEZMEMBRĂMINTE												
Titular			Data nașterii / CUI	Domiciliu / Sediu	Tipul sarcinii sau al dezmembrămintelor dreptului de proprietate	Cota parte	Identificator entitate asociată	Act juridic			Valoare ipotecă	Tip monedă
Nume / Denumire	Inițiala tatălui	Prenume						Tip act	Nr. act / data	Emitent		
-	-	-	-	-	-	-	-	-	-	-	-	-

4. NOTĂRI, PROCESE, INTERDICȚII				
Tipul notării	Tip act	Nr. act/ data	Emitent	Identificator entitate asociată
Se notează nr. de conscriere nou: Str. Nufarului, nr. 30	act administrativ	Adeverinta 1352 / 24.02.2022	Primăria Comunei Becicherecu Mic	1255, C1, C2, C3

5. OBSERVAȚII		
Imobil împrejmuit/ neîmprejmuit	Imobil contestat/ necontestat	Alte observații
Parțial împrejmuit		



REGISTRUL CADASTRAL AL IMOBILELOR

ANEXA Nr. 2

UAT Becicherecu Mic
Zonă cooperativizată (Co)

Sector cadastral nr. 126

1. DESCRIEREA IMOBILULUI																
DATE TEREN											DATE CONSTRUCȚII					
Identificator teren	Adresă imobil	Număr cadastral	Nr. CF	Suprafața măsurată	Intravilan / extra.(I/E)	Nr. top.	Nr. tarla	Nr. parcelă	Categorie folosință	Suprafață parcelă	Identificator construcție	Cod grupă destinație	Suprafața construită	Nr. niveluri	Nr. CF	Constr. cu acte (DA/NU)
1256	Intravilan, Str. Nufarului, Nr.28, Loc. Becicherecu Mic, UAT. Becicherecu Mic, Jud. Timiș		400899	2163	I	208-209			CC	803	1	CL	155	1	400899-C1	DA
					I	208-209			A	1360	2	CL	80	1	400899-C2	DA
											3	CA	29	1	400899-C3	DA

2. PROPRIETATEA / POSESIA															
Titularul dreptului / posesiei			Proprietar=1 / Posesor=0	Data nașterii / CUI	Domiciliu / Sediu	Cota parte	Identificator entitate asociată	Cotă parte teren UI	Mod de dobândire	Act juridic			Obs. privitoare la proprietar		
Nume / Denumire	Inițiala tatălui	Prenume								Tip act	Nr. act / data	Emitent			
STATUL ROMAN			1	9999999999999		1/1	1256		Lege	act normativ	9071 / 01.01.1976	GUVERNUL ROMANIEI			
ȚĂRMURE		GRIGORE	1	05.02.1969	Loc. Becicherecu Mic, Str. SALCAMULUI, Nr.28, Jud. Timiș	1/1	C1		Succesiune	act notarial	33 / 26.06.2019	Rusu Camelia Domnica			
ȚĂRMURE		GRIGORE	1	05.02.1969	Loc. Becicherecu Mic, Str. SALCAMULUI, Nr.28, Jud. Timiș	1/1	C2, C3		Construire	act administrativ	Adeverinta 1352 / 24.02.2022	Primăria Comunei Becicherecu Mic			

3. SARCINI / DEZMEMBRĂMINTE												
Titular			Data nașterii / CUI	Domiciliu / Sediu	Tipul sarcinii sau al dezmembrămintelor dreptului de proprietate	Cota parte	Identificator entitate asociată	Act juridic			Valoare ipotecă	Tip monedă
Nume / Denumire	Inițiala tatălui	Prenume						Tip act	Nr. act / data	Emitent		
-	-	-	-	-	-	-	-	-	-	-	-	-

4. NOTĂRI, PROCESE, INTERDICȚII				
Tipul notării	Tip act	Nr. act / data	Emitent	Identificator entitate asociată
Se notează nr. de conscriere nou: Str. Nufarului, nr. 28	act administrativ	Adeverinta 1352 / 24.02.2022	Primăria Comunei Becicherecu Mic	1256, C1, C2, C3

5. OBSERVAȚII		
Imobil împrejmuit / neîmprejmuit	Imobil contestat / necontestat	Alte observații
Împrejmuit		



REGISTRUL CADASTRAL AL IMOBILELOR

ANEXA Nr. 2

UAT Becicherecu Mic
Zonă cooperativizată (Co)

Sector cadastral nr. 126

1. DESCRIEREA IMOBILULUI																
DATE TEREN											DATE CONSTRUCȚII					
Identificator teren	Adresă imobil	Număr cadastral	Nr. CF	Suprafața măsurată	Intravilan / extra.(I/E)	Nr. top.	Nr. tarla	Nr. parcelă	Categorie folosință	Suprafață parcelă	Identificator construcție	Cod grupă destinație	Suprafața construită	Nr. niveluri	Nr. CF	Constr. cu acte (DA/NU)
1257	Intravilan, Str. Nufarului, Nr.26, Loc. Becicherecu Mic, UAT. Becicherecu Mic, Jud. Timiș		402804	10699	I	211			CC	1300	1	CL	207	1	402804-C1	DA
					I	211			A	9399	2	CL	177	1	402804-C2	DA

2. PROPRIETATEA / POSESIA															
Titularul dreptului / posesiei			Proprietar=1 / Posesor=0	Data nașterii / CUI	Domiciliu / Sediul	Cota parte	Identificator entitate asociată	Cotă parte teren UI	Mod de dobândire	Act juridic			Obs. privitoare la proprietar		
Nume / Denumire	Inițiala tatălui	Prenume								Tip act	Nr. act / data	Emitent			
PRISACA		VIORICA	1			1/4	1257, C1		Convenție	act notarial	Contract De Vanzare-Cumparare nr. 0 / 01.01.2002	NP	si		
PRISACA		IOAN	1										bun comun		
PRISACA		LAVINIA	1			1/4	1257, C1		Convenție	act notarial	Contract De Vanzare-Cumparare nr. 0 / 01.01.2002	NP	minora, bun propriu		
PRISACA		ABEL	1			1/4	1257, C1		Convenție	act notarial	Contract De Vanzare-Cumparare nr. 0 / 01.01.2002	NP	minor, bun propriu		
PRISACA		EMANUEL	1			1/4	1257, C1		Convenție	act notarial	Contract De Vanzare-Cumparare nr. 0 / 01.01.2002	NP	minor, bun propriu		
PRISACA		VIORICA	1		Loc. Becicherecu Mic, Str. Nufarului, Nr.26, Jud. Timiș	1/1	C2		Construire	act administrativ	Adeverința 1352/ 24.02.2022	Primăria Comunei Becicherecu Mic			
PRISACA		IOAN	1		Loc. Becicherecu Mic, Str. Nufarului, Nr.26, Jud. Timiș										
PRISACA		LAVINIA	1		Loc. Becicherecu Mic, Str. Nufarului, Nr.26, Jud. Timiș										
PRISACA		ABEL	1		Loc. Becicherecu Mic, Str. Nufarului, Nr.26, Jud. Timiș										
PRISACA		EMANUEL	1		Loc. Becicherecu Mic, Str. Nufarului, Nr.26, Jud. Timiș										
PRISACA		EMANUEL	1		Loc. Becicherecu Mic, Str. Nufarului, Nr.26, Jud. Timiș										



3. SARCINI / DEZMEMBRĂMINTE

Titular			Data nașterii / CUI	Domiciliu / Sediul	Tipul sarcinii sau al dezmembrămintelor dreptului de proprietate	Cota parte	Identificator entitate asociată	Act juridic			Valoare ipotecă	Tip monedă
Nume / Denumire	Inițiala tatălui	Prenume						Tip act	Nr. act / data	Emitent		
-	-	-	-	-	-	-	-	-	-	-	-	-

4. NOTĂRI, PROCESE, INTERDICȚII

Tipul notării	Tip act	Nr. act/ data	Emitent	Identificator entitate asociată
Se notează nr. de conscriere nou: Str. Nufarului, nr. 26	act administrativ	Adeverinta 1352 / 24.02.2022	Primăria Comunei Becicherecu Mic	1257, C1, C2

5. OBSERVAȚII

Imobil împrejmuit/ neîmprejmuit	Imobil contestat/ necontestat	Alte observații
Împrejmuit		



REGISTRUL CADASTRAL AL IMOBILELOR

ANEXA Nr. 2

UAT Becicherecu Mic
Zonă cooperativizată (Co)

Sector cadastral nr. 126

1. DESCRIEREA IMOBILULUI																
DATE TEREN											DATE CONSTRUCȚII					
Identificator teren	Adresă imobil	Număr cadastral	Nr. CF	Suprafața măsurată	Intravilan / extra.(I/E)	Nr. top.	Nr. tarla	Nr. parcelă	Categorie folosință	Suprafață parcelă	Identificator construcție	Cod grupă destinație	Suprafața construită	Nr. niveluri	Nr. CF	Constr. cu acte (DA/NU)
1259	Intravilan, Str. SALCAMULUI, Nr.24, Loc. Becicherecu Mic, UAT. Becicherecu Mic, Jud. Timiș		403221	1880	I	212-213			CC	600	1	CL	126	1	403221-C1	DA
					I	212-213		A	1280							

2. PROPRIETATEA / POSESIA															
Titularul dreptului / posesiei			Proprietar=1 / Posesor=0	Data nașterii / CUI	Domiciliu / Sediu	Cota parte	Identificator entitate asociată	Cotă parte teren UI	Mod de dobândire	Act juridic			Obs. privitoare la proprietar		
Nume / Denumire	Inițiala tatălui	Prenume								Tip act	Nr. act / data	Emitent			
TERMURE		GAVRILA	1			1/1	C1	Construire	act notarial	Construire nr. 0 / 01.01.1994	NP	si sotia			
TERMURE		VIOLETA CARMEN	1		bun comun										
COMUNA BECICHERECUL MIC			1	999999999999999		1/1	1259	Lege	act administrativ	HOTARAREA NR.19 / 27.01.2014	CONSILIUL LOCAL AL COMUNEI BECICHERECUL MIC	DOMENIUL PRIVAT			
CONSILIUL LOCAL BECICHERECUL MIC			0	999999999999999		1/1	1259	Lege	act administrativ	HOTARAREA NR.19 / 27.01.2014	CONSILIUL LOCAL AL COMUNEI BECICHERECUL MIC				

3. SARCINI / DEZMEMBRĂMINTE															
Titular			Data nașterii / CUI	Domiciliu / Sediu	Tipul sarcinii sau al dezmembrămintelor dreptului de proprietate	Cota parte	Identificator entitate asociată	Act juridic			Valoare ipotecă	Tip monedă			
Nume / Denumire	Inițiala tatălui	Prenume						Tip act	Nr. act / data	Emitent					
TERMURE		GAVRILA			Concesiune		1259	act notarial	Act nr. 0 / 01.01.1994	NP					

4. NOTĂRI, PROCESE, INTERDICȚII															
Tipul notării						Tip act	Nr. act / data	Emitent	Identificator entitate asociată						
Se notează nr. de conscriere nou: Str. Salcamului, nr. 26						act administrativ	Adeverinta 1352 / 24.02.2022	Primăria Comunei Becicherecu Mic	1259, C1						

5. OBSERVAȚII															
Imobil împrejmuit / neîmprejmuit				Imobil contestat / necontestat				Alte observații							
Împrejmuit								Căruțe Grădina							



REGISTRUL CADASTRAL AL IMOBILELOR

ANEXA Nr. 2

UAT Becicherecu Mic
Zonă cooperativizată (Co)

Sector cadastral nr. 126

1. DESCRIEREA IMOBILULUI																
DATE TEREN										DATE CONSTRUCȚII						
Identificator teren	Adresă imobil	Număr cadastral	Nr. CF	Suprafața măsurată	Intravilan / extra.(I/E)	Nr. top.	Nr. tarla	Nr. parcelă	Categorie folosință	Suprafață parcelă	Identificator construcție	Cod grupă destinație	Suprafața construită	Nr. niveluri	Nr. CF	Constr. cu acte (DA/NU)
1260	Intravilan, Str. SALCAMULUI, Nr.22/B, Loc. Becicherecu Mic, UAT. Becicherecu Mic, Jud. Timiș		401475	831	I	214-215/b			CC	205	1	CL	64	1	401475-C1	DA
					I	214-215/b		A	626							

2. PROPRIETATEA / POSESIA													
Titularul dreptului / posesiei			Proprietar=1 / Posesor=0	Data nașterii / CUI	Domiciliu / Sediul	Cota parte	Identificator entitate asociată	Cotă parte teren UI	Mod de dobândire	Act juridic			Obs. privitoare la proprietar
Nume / Denumire	Inițiala tatălui	Prenume								Tip act	Nr. act / data	Emitent	
MÜLLER		DARIUS-LEONARD	1	01.05.1992	Loc. Becicherecu Mic, Str. Morii, Nr.2, Jud. Timiș	1/1	1260		Convenție	act notarial	251 - contract de vanzare / 13.03.2017	AZOȚEI IOAN GABRIEL	casatorit cu
MÜLLER		RALUCA-MARCELA	1	21.03.1987	Loc. Jimbolia, Str. SPRE VEST, Nr.55, Jud. Timiș								bun comun
MÜLLER		DARIUS-LEONARD	1	01.05.1992	Loc. Becicherecu Mic, Str. Morii, Nr.2, Jud. Timiș	1/1	C1		Construire	act administrativ	Adeverinta 1352 / 24.02.2022	Primăria Comunei Becicherecu Mic	casatorit cu
MÜLLER		RALUCA-MARCELA	1	21.03.1987	Loc. Jimbolia, Str. SPRE VEST, Nr.55, Jud. Timiș								bun comun

3. SARCINI / DEZMEMBRĂMINTE												
Titular			Data nașterii / CUI	Domiciliu / Sediul	Tipul sarcinii sau al dezmembrămintelor dreptului de proprietate	Cota parte	Identificator entitate asociată	Act juridic			Valoare ipotecă	Tip monedă
Nume / Denumire	Inițiala tatălui	Prenume						Tip act	Nr. act / data	Emitent		
-	-	-	-	-	-	-	-	-	-	-	-	-

4. NOTĂRI, PROCESE, INTERDICȚII				
Tipul notării	Tip act	Nr. act / data	Emitent	Identificator entitate asociată
Se notează nr. de conșcriere nou: Str. Salcamului, nr. 22/B	act administrativ	Adeverinta 1352 / 24.02.2022	Primăria Comunei Becicherecu Mic	1260, C1

5. OBSERVAȚII	
Imobil împrejmuit / neîmprejmuit	Imobil contestat / necontestat
Parțial împrejmuit	



REGISTRUL CADASTRAL AL IMOBILELOR

ANEXA Nr. 2

UAT Becicherecu Mic
Zonă cooperativizată (Co)

Sector cadastral nr. 126

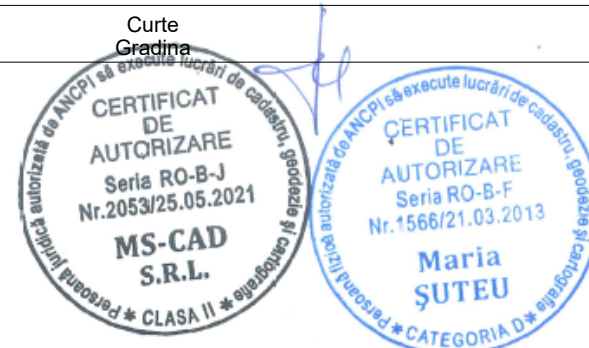
1. DESCRIEREA IMOBILULUI																
DATE TEREN											DATE CONSTRUCȚII					
Identificator teren	Adresă imobil	Număr cadastral	Nr. CF	Suprafața măsurată	Intravilan / extra.(I/E)	Nr. top.	Nr. tarla	Nr. parcelă	Categorie folosință	Suprafață parcelă	Identificator construcție	Cod grupă destinație	Suprafața construită	Nr. niveluri	Nr. CF	Constr. cu acte (DA/NU)
1261	Intravilan, Str. SALCĂMULUI, Nr.22/A, Loc. Becicherecu Mic, UAT. Becicherecu Mic, Jud. Timiș		402972	1118	I	214-215/a			CC	418	1	CL	120	1	402972-C1	DA
					I	214-215/a			A	700						

2. PROPRIETATEA / POSESIA															
Titularul dreptului / posesiei			Proprietar=1 / Posesor=0	Data nașterii / CUI	Domiciliu / Sediul	Cota parte	Identificator entitate asociată	Cotă parte teren UI	Mod de dobândire	Act juridic			Obs. privitoare la proprietar		
Nume / Denumire	Inițiala tatălui	Prenume								Tip act	Nr. act / data	Emitent			
STATUL ROMAN			1	9999999999999		1/1	1261		Lege	act normativ	Act nr. 0 / 01.01.1976	GUVERNUL ROMANIEI			
CRETU		VERGIL	1			1/1	C1		Convenție	act notarial	Contract De Vanzare-Cumparare nr. 0 / 01.01.1995	NP	si		
CRETU		DOINA	1										bun comun		

3. SARCINI / DEZMEMBRĂMINTE															
Titular			Data nașterii / CUI	Domiciliu / Sediul	Tipul sarcinii sau al dezmembrămintelor dreptului de proprietate	Cota parte	Identificator entitate asociată	Act juridic			Valoare ipotecă	Tip monedă			
Nume / Denumire	Inițiala tatălui	Prenume						Tip act	Nr. act / data	Emitent					
-	-	-	-	-	-	-	-	-	-	-	-	-	-		

4. NOTĂRI, PROCESE, INTERDICȚII															
Tipul notării						Tip act	Nr. act / data	Emitent	Identificator entitate asociată						
Se notează nr. de conscriere nou: Str. Salcamului, nr. 22/A						act administrativ	Adeverinta 1352 / 24.02.2022	Primăria Comunei Becicherecu Mic	1261, C1						

5. OBSERVAȚII															
Imobil împrejmuit / neîmprejmuit				Imobil contestat / necontestat				Alte observații							
Parțial împrejmuit								Curte Grădina							



REGISTRUL CADASTRAL AL IMOBILELOR

ANEXA Nr. 2

UAT Becicherecu Mic
Zonă cooperativizată (Co)

Sector cadastral nr. 126

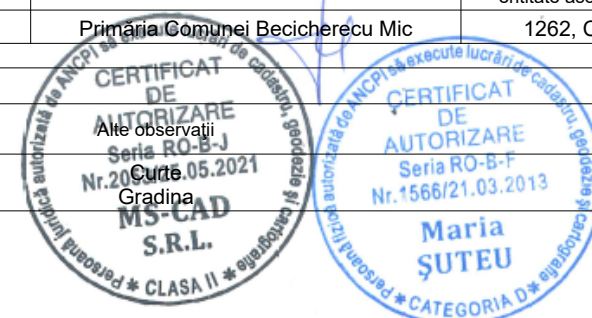
1. DESCRIEREA IMOBILULUI																
DATE TEREN										DATE CONSTRUCȚII						
Identificator teren	Adresă imobil	Număr cadastral	Nr. CF	Suprafața măsurată	Intravilan / extra.(I/E)	Nr. top.	Nr. tarla	Nr. parcelă	Categorie folosință	Suprafață parcelă	Identificator construcție	Cod grupă destinație	Suprafața construită	Nr. niveluri	Nr. CF	Constr. cu acte (DA/NU)
1262	Intravilan, Str. SALCAMULUI, Nr.20, Loc. Becicherecu Mic, UAT. Becicherecu Mic, Jud. Timiș		400009	1565	I	216-217			CC	365	1	CL	64	1	400009-C1	DA
					I	216-217		A	1200							

2. PROPRIETATEA / POSESIA															
Titularul dreptului / posesiei			Proprietar=1 / Posesor=0	Data nașterii / CUI	Domiciliu / Sediu	Cota parte	Identificator entitate asociată	Cotă parte teren UI	Mod de dobândire	Act juridic			Obs. privitoare la proprietar		
Nume / Denumire	Inițiala tatălui	Prenume								Tip act	Nr. act / data	Emitent			
STATUL ROMAN			1	9999999999999	Jud: Neidentifica	25/164	1262		Lege	act normativ	Act nr. 0 / 01.01.1988	GUVERNUL ROMANIEI			
IFTODE		MARIA	1	02.08.1960	Loc. Becicherecu Mic, Nr.765, Jud. Timiș	3/16	C1		Succesiune	act notarial	46 / 15.10.2021	CUC MARIA-COSMINA			
NICHITA		RODICA	1	08.11.1963		3/16	C1		Succesiune	act notarial	46 / 15.10.2021	CUC MARIA-COSMINA			
IFTODE		MARIA	1	02.08.1960	Loc. Becicherecu Mic, Nr.765, Jud. Timiș	5/16	C1		Succesiune	act notarial	46 / 15.10.2021	CUC MARIA-COSMINA			
NICHITA		RODICA	1	08.11.1963		5/16	C1		Succesiune	act notarial	46 / 15.10.2021	CUC MARIA-COSMINA			

3. SARCINI / DEZMEMBRĂMINTE															
Titular			Data nașterii / CUI	Domiciliu / Sediu	Tipul sarcinii sau al dezmembrămintelor dreptului de proprietate	Cota parte	Identificator entitate asociată	Act juridic			Valoare ipotecă	Tip monedă			
Nume / Denumire	Inițiala tatălui	Prenume						Tip act	Nr. act / data	Emitent					
IFTODE		MARIA	02.08.1960	Loc. Becicherecu Mic, Nr.765, Jud. Timiș	Folosință	1/2	1262	act notarial	46 / 15.10.2021	CUC MARIA-COSMINA					
NICHITA		RODICA	08.11.1963		Folosință	1/2	1262	act notarial	46 / 15.10.2021	CUC MARIA-COSMINA					

4. NOTĂRI, PROCESE, INTERDICȚII															
Tipul notării						Tip act		Nr. act / data		Emitent		Identificator entitate asociată			
Se notează nr. de conșcriere nou: Str. Salcamului, nr. 20						act administrativ		Adeverinta 1352 / 24.02.2022		Primăria Comunei Becicherecu Mic		1262, C1			

5. OBSERVAȚII															
Imobil împrejmuit / neîmprejmuit				Imobil contestat / necontestat											
Împrejmuit															



REGISTRUL CADASTRAL AL IMOBILELOR

ANEXA Nr. 2

UAT Becicherecu Mic
Zonă cooperativizată (Co)

Sector cadastral nr. 126

1. DESCRIEREA IMOBILULUI																
DATE TEREN										DATE CONSTRUCȚII						
Identificator teren	Adresă imobil	Număr cadastral	Nr. CF	Suprafața măsurată	Intravilan / extra.(I/E)	Nr. top.	Nr. tarla	Nr. parcelă	Categorie folosință	Suprafață parcelă	Identificator construcție	Cod grupă destinație	Suprafața construită	Nr. niveluri	Nr. CF	Constr. cu acte (DA/NU)
1263	Intravilan, Str. SALCAMULUI, Nr.18/A, Loc. Becicherecu Mic, UAT. Becicherecu Mic, Jud. Timiș		400966	1203	I	1193/1			CC	460	1	CL	86	1	400966-C1	DA
					I	1193/1			A	743						

2. PROPRIETATEA / POSESIA															
Titularul dreptului / posesiei			Proprietar=1 / Posesor=0	Data nașterii / CUI	Domiciliu / Sediul	Cota parte	Identificator entitate asociată	Cotă parte teren UI	Mod de dobândire	Act juridic			Obs. privitoare la proprietar		
Nume / Denumire	Inițiala tatălui	Prenume								Tip act	Nr. act / data	Emitent			
LAZAROV		OTILIA	1			1/1	1263		Convenție	act notarial	Contract De Cumparare nr. 0 / 01.01.1994	NP	cu sotul		
LAZAROV		PETRU	1										bun comun		
LAZAROV		PETRU	1	19.04.1947		1/1	C1		Construire	act administrativ	2410 / 01.06.2010	PRIMARIA BECICHERECU MIC	si sotia		
LAZAROV		OTILIA	1	08.03.1953									,bun comun		

3. SARCINI / DEZMEMBRĂMINTE															
Titular			Data nașterii / CUI	Domiciliu / Sediul	Tipul sarcinii sau al dezmembrămintelor dreptului de proprietate	Cota parte	Identificator entitate asociată	Act juridic			Valoare ipotecă	Tip monedă			
Nume / Denumire	Inițiala tatălui	Prenume						Tip act	Nr. act / data	Emitent					
-	-	-	-	-	-	-	-	-	-	-	-	-	-		

4. NOTĂRI, PROCESE, INTERDICȚII															
Tipul notării						Tip act	Nr. act / data	Emitent	Identificator entitate asociată						
-						-	-	-	-						

5. OBSERVAȚII															
Imobil împrejmuit / neîmprejmuit				Imobil contestat / necontestat				Alte observații							
Împrejmuit															



REGISTRUL CADASTRAL AL IMOBILELOR

ANEXA Nr. 2

UAT Becicherecu Mic
Zonă cooperativizată (Co)

Sector cadastral nr. 126

1. DESCRIEREA IMOBILULUI																
DATE TEREN											DATE CONSTRUCȚII					
Identificator teren	Adresă imobil	Număr cadastral	Nr. CF	Suprafața măsurată	Intravilan / extra.(I/E)	Nr. top.	Nr. tarla	Nr. parcelă	Categorie folosință	Suprafață parcelă	Identificator construcție	Cod grupă destinație	Suprafața construită	Nr. niveluri	Nr. CF	Constr. cu acte (DA/NU)
1264	Intravilan, Str. SALCAMULUI, Nr.18/B, Loc. Becicherecu Mic, UAT. Becicherecu Mic, Jud. Timiș		400977	993	I	1193/2			A	993						

2. PROPRIETATEA / POSESIA															
Titularul dreptului / posesiei			Proprietar=1 / Posesor=0	Data nașterii / CUI	Domiciliu / Sediul	Cota parte	Identificator entitate asociată	Cotă parte teren UI	Mod de dobândire	Act juridic			Obs. privitoare la proprietar		
Nume / Denumire	Inițiala tatălui	Prenume								Tip act	Nr. act / data	Emitent			
BARBUL-LAZAROV		CIPRIAN PETRE	1	18.01.1977		1/1	1264		Convenție	act notarial	contract de vanzare autentificat sub nr.527 / 27.05.2014	NP BARAC PAULA	si sotia		
BARBUL-LAZAROV		ADRIANA-CLAUDIA	1	11.03.1976									bun comun		

3. SARCINI / DEZMEMBRĂMINTE													
Titular			Data nașterii / CUI	Domiciliu / Sediul	Tipul sarcinii sau al dezmembrămintelor dreptului de proprietate	Cota parte	Identificator entitate asociată	Act juridic			Valoare ipotecă	Tip monedă	
Nume / Denumire	Inițiala tatălui	Prenume						Tip act	Nr. act / data	Emitent			
-	-	-	-	-	-	-	-	-	-	-	-	-	-

4. NOTĂRI, PROCESE, INTERDICȚII				
Tipul notării	Tip act	Nr. act / data	Emitent	Identificator entitate asociată
Se notează nr. de conscriere nou: Str. Salcamului, nr. 18/B	act administrativ	Adeverinta 1352 / 24.02.2022	Primăria Comunei Becicherecu Mic	1264

5. OBSERVAȚII		
Imobil împrejmuit / neîmprejmuit	Imobil contestat / necontestat	Alte observații
Împrejmuit		



REGISTRUL CADASTRAL AL IMOBILELOR

ANEXA Nr. 2

UAT Becicherecu Mic
Zonă cooperativizată (Co)

Sector cadastral nr. 126

1. DESCRIEREA IMOBILULUI																
DATE TEREN											DATE CONSTRUCȚII					
Identificator teren	Adresă imobil	Număr cadastral	Nr. CF	Suprafața măsurată	Intravilan / extra.(I/E)	Nr. top.	Nr. tarla	Nr. parcelă	Categorie folosință	Suprafață parcelă	Identificator construcție	Cod grupă destinație	Suprafața construită	Nr. niveluri	Nr. CF	Constr. cu acte (DA/NU)
1265	Intravilan, Str. SALCAMULUI, Nr.18, Loc. Becicherecu Mic, UAT. Becicherecu Mic, Jud. Timiș		402964	816	I	1193/3			A	816						

2. PROPRIETATEA / POSESIA													
Titularul dreptului / posesiei			Proprietar=1 / Posesor=0	Data nașterii / CUI	Domiciliu / Sediul	Cota parte	Identificator entitate asociată	Cotă parte teren UI	Mod de dobândire	Act juridic			Obs. privitoare la proprietar
Nume / Denumire	Inițiala tatălui	Prenume								Tip act	Nr. act / data	Emitent	
SCHNEIDER		ADAM	1			1/1	1265		Convenție	act notarial	Act nr. 0 / 01.01.1910	NP	si sotia
WALD		ZSUZSANNA	1										

3. SARCINI / DEZMEMBRĂMINTE													
Titular			Data nașterii / CUI	Domiciliu / Sediul	Tipul sarcinii sau al dezmembrămintelor dreptului de proprietate	Cota parte	Identificator entitate asociată	Act juridic			Valoare ipotecă	Tip monedă	
Nume / Denumire	Inițiala tatălui	Prenume						Tip act	Nr. act / data	Emitent			
-	-	-	-	-	-	-	-	-	-	-	-	-	-

4. NOTĂRI, PROCESE, INTERDICȚII				
Tipul notării	Tip act	Nr. act/ data	Emitent	Identificator entitate asociată
Se notează nr. de conscriere nou: Str. Salcamului, nr. 18	act administrativ	Adeverinta 1352 / 24.02.2022	Primăria Comunei Becicherecu Mic	1265

5. OBSERVAȚII		
Imobil împrejmuit/ neîmprejmuit	Imobil contestat/ necontestat	Alte observații
Parțial împrejmuit		



REGISTRUL CADASTRAL AL IMOBILELOR

ANEXA Nr. 2

UAT Becicherecu Mic
Zonă cooperativizată (Co)

Sector cadastral nr. 126

1. DESCRIEREA IMOBILULUI																
DATE TEREN											DATE CONSTRUCȚII					
Identificator teren	Adresă imobil	Număr cadastral	Nr. CF	Suprafața măsurată	Intravilan / extra.(I/E)	Nr. top.	Nr. tarla	Nr. parcelă	Categorie folosință	Suprafață parcelă	Identificator construcție	Cod grupă destinație	Suprafața construită	Nr. niveluri	Nr. CF	Constr. cu acte (DA/NU)
1266	Intravilan, Str. SALCAMULUI, Nr.16, Loc. Becicherecu Mic, UAT. Becicherecu Mic, Jud. Timiș		402966	952	I	1193/4			CC	390	1	CL	130	1	402966-C1	DA
					I	1193/4			A	562						

2. PROPRIETATEA / POSESIA													
Titularul dreptului / posesiei			Proprietar=1 / Posesor=0	Data nașterii / CUI	Domiciliu / Sediul	Cota parte	Identificator entitate asociată	Cotă parte teren UI	Mod de dobândire	Act juridic			Obs. privitoare la proprietar
Nume / Denumire	Inițiala tatălui	Prenume								Tip act	Nr. act / data	Emitent	
ȘERBAN		LAURENȚIU-MIROSLAV	1	08.03.1988	Loc. Becicherecu Mic, Nr.435, Jud. Timiș	376/952	1266		Convenție	act notarial	101 / 01.04.2021	Rusu Camelia Domnica	bun propriu
ȘERBAN		LAURENȚIU-MIROSLAV	1	08.03.1988	Loc. Becicherecu Mic, Nr.435, Jud. Timiș	1/2	C1		Convenție	act notarial	101 / 01.04.2021	Rusu Camelia Domnica	bun propriu
ȘERBAN		ANICA	1	29.10.1967	Loc. Becicherecu Mic, Nr.432, Jud. Timiș	376/952	1266		Convenție	act notarial	101 / 01.04.2021	Rusu Camelia Domnica	bun propriu
ȘERBAN		ANICA	1	29.10.1967	Loc. Becicherecu Mic, Nr.432, Jud. Timiș	1/2	C1		Convenție	act notarial	101 / 01.04.2021	Rusu Camelia Domnica	bun propriu
COMUNA BECICHERECU MIC			1	4691685	Loc. Becicherecu Mic, Calea. BANATULUI, Nr.9, Jud. Timiș	200/952	1266		Lege	act normativ	7 / 13.03.1996	PARLAMENTUL ROMANIEI	Proprietar neidentificat.

3. SARCINI / DEZMEMBRĂMINTE													
Titular			Data nașterii / CUI	Domiciliu / Sediul	Tipul sarcinii sau al dezmembrămintelor dreptului de proprietate	Cota parte	Identificator entitate asociată	Act juridic			Valoare ipotecă	Tip monedă	
Nume / Denumire	Inițiala tatălui	Prenume						Tip act	Nr. act / data	Emitent			
-	-	-	-	-	-	-	-	-	-	-	-	-	-

4. NOTĂRI, PROCESE, INTERDICȚII				
Tipul notării	Tip act	Nr. act/ data	Emitent	Identificator entitate asociată
Se noteaza sentiinta civila nr.9648, din dos.nr.29990/325/2019 al JUDECATORIEI TIMISOARA.	hotărâre judecătorească	9648 DOSAR 29990/325/2019 / 28.09.2020	JUDECATORIA TIMISOARA	1266, C1
Se notează nr. de conșcriere nou: Str. Salcamului, nr. 16	act administrativ	Adeverinta 1352 / 24.02.2022	Primăria Comunei Becicherecu Mic	1266, C1

5. OBSERVAȚII	
Imobil împrejmuit/ neîmprejmuit	Imobil contestat/ necontestat
Parțial împrejmuit	



REGISTRUL CADASTRAL AL IMOBILELOR

ANEXA Nr. 2

UAT Becicherecu Mic
Zonă cooperativizată (Co)

Sector cadastral nr. 126

1. DESCRIEREA IMOBILULUI																
DATE TEREN											DATE CONSTRUCȚII					
Identificator teren	Adresă imobil	Număr cadastral	Nr. CF	Suprafața măsurată	Intravilan / extra.(I/E)	Nr. top.	Nr. tarla	Nr. parcelă	Categorie folosință	Suprafață parcelă	Identificator construcție	Cod grupă destinație	Suprafața construită	Nr. niveluri	Nr. CF	Constr. cu acte (DA/NU)
1267	Intravilan, Str. SALCAMULUI, Nr.14, Loc. Becicherecu Mic, UAT. Becicherecu Mic, Jud. Timiș		400901	1487	I	1193/5			CC	680	1	CL	114	1	400901-C1	DA
					I	1193/5		A	807	2	CL	32	1	400901-C2	NU	

2. PROPRIETATEA / POSESIA													
Titularul dreptului / posesiei			Proprietar=1 / Posesor=0	Data nașterii / CUI	Domiciliu / Sediul	Cota parte	Identificator entitate asociată	Cotă parte teren UI	Mod de dobândire	Act juridic			Obs. privitoare la proprietar
Nume / Denumire	Inițiala tatălui	Prenume								Tip act	Nr. act / data	Emitent	
CHERTES		OVIDIU-DANIEL	1	13.01.1987	Loc. Timisoara, Str. BRINDUSEI, Nr.10, Bl.39, Sc.A, Et.3, Ap.16, Jud. Timiș	15/18	1267, C1		Succesiune	act notarial	certificat de moștenitor nr. 37 / 14.08.2018	BNP Mitiu Sonia Steliana	
GIUCHIN		NICOLAE	1			1/18	1267, C1		Succesiune	act notarial	Mostenire nr. 0 / 01.01.1926	NP	
GIUCHIN		LAZAR	1			1/18	1267, C1		Succesiune	act notarial	Mostenire nr. 0 / 01.01.1926	NP	
GIUCHIN		VASILE	1			1/18	1267, C1		Succesiune	act notarial	Mostenire nr. 0 / 01.01.1926	NP	

3. SARCINI / DEZMEMBRĂMINTE												
Titular			Data nașterii / CUI	Domiciliu / Sediul	Tipul sarcinii sau al dezmembrămintelor dreptului de proprietate	Cota parte	Identificator entitate asociată	Act juridic			Valoare ipotecă	Tip monedă
Nume / Denumire	Inițiala tatălui	Prenume						Tip act	Nr. act / data	Emitent		
-	-	-	-	-	-	-	-	-	-	-	-	-

4. NOTĂRI, PROCESE, INTERDICȚII				
Tipul notării	Tip act	Nr. act / data	Emitent	Identificator entitate asociată
Se notează nr. de conscriere nou: Str. Salcamului, nr. 14	act administrativ	Adeverinta 1352 / 24.02.2022	Primăria Comunei Becicherecu Mic	1267, C1

5. OBSERVAȚII	
Imobil împrejmuit / neîmprejmuit	Imobil contestat / necontestat
Împrejmuit	



REGISTRUL CADASTRAL AL IMOBILELOR

ANEXA Nr. 2

UAT Becicherecu Mic
Zonă cooperativizată (Co)

Sector cadastral nr. 126

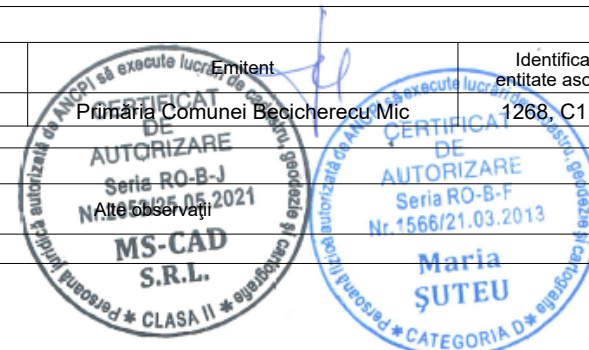
1. DESCRIEREA IMOBILULUI																
DATE TEREN											DATE CONSTRUCȚII					
Identificator teren	Adresă imobil	Număr cadastral	Nr. CF	Suprafața măsurată	Intravilan / extra.(I/E)	Nr. top.	Nr. tarla	Nr. parcelă	Categorie folosință	Suprafață parcelă	Identificator construcție	Cod grupă destinație	Suprafața construită	Nr. niveluri	Nr. CF	Constr. cu acte (DA/NU)
1268	Intravilan, Str. SALCAMULUI, Nr.12, Loc. Becicherecu Mic, UAT. Becicherecu Mic, Jud. Timiș		400520	1613	I	1193/6			CC	658	1	CL	119	1	400520-C1	DA
					I	1193/6			A	955	2	CA	103	1	400520-C2	DA

2. PROPRIETATEA / POSESIA															
Titularul dreptului / posesiei			Proprietar=1 / Posesor=0	Data nașterii / CUI	Domiciliu / Sediul	Cota parte	Identificator entitate asociată	Cotă parte teren UI	Mod de dobândire	Act juridic			Obs. privitoare la proprietar		
Nume / Denumire	Inițiala tatălui	Prenume								Tip act	Nr. act / data	Emitent			
PRIMARU		MĂRGĂRIT	1	28.02.1956		3/4	1268, C1		Convenție	act notarial	contract de vânzare cu aut.1022 / 24.10.2014	Lapadat Irina Maria	nec., bun propriu		
PRIMARU		EMIL	1	01.01.1963	Romania, Jud. TIMIS, Loc. Timisoara, Str. ORSOVA, Nr. Postal 22	1/4	1268, C1		Convenție	act notarial	contract de vânzare cu aut.1022 / 24.10.2014	Lapadat Irina Maria	si sotia		
PRIMARU		RODICA	1	14.08.1962									bun comun		
PRIMARU		MĂRGĂRIT	1	28.02.1956									nec., bun propriu		
PRIMARU		EMIL	1		Loc. Becicherecu Mic, Str. SALCAMULUI, Nr.12, Jud. Timiș	1/1	C2		Construire	act administrativ	Adeverinta 1352 / 24.02.2022	Primăria Comunei Becicherecu Mic			
PRIMARU		RODICA	1		Loc. Becicherecu Mic, Str. SALCAMULUI, Nr.12, Jud. Timiș										

3. SARCINI / DEZMEMBRĂMINTE												
Titular			Data nașterii / CUI	Domiciliu / Sediul	Tipul sarcinii sau al dezmembrămintelor dreptului de proprietate	Cota parte	Identificator entitate asociată	Act juridic			Valoare ipotecă	Tip monedă
Nume / Denumire	Inițiala tatălui	Prenume						Tip act	Nr. act / data	Emitent		
-	-	-	-	-	-	-	-	-	-	-	-	-

4. NOTĂRI, PROCESE, INTERDICȚII												
Tipul notării						Tip act	Nr. act / data	Emitent	Identificator entitate asociată			
Se notează nr. de conscriere nou: Str. Salcamului, nr. 12						act administrativ	Adeverinta 1352 / 24.02.2022	Primăria Comunei Becicherecu Mic	1268, C1, C2			

5. OBSERVAȚII											
Imobil împrejmuit / neîmprejmuit						Imobil contestat / necontestat					
Împrejmuit											



REGISTRUL CADASTRAL AL IMOBILELOR

ANEXA Nr. 2

UAT Becicherecu Mic
Zonă cooperativizată (Co)

Sector cadastral nr. 126

1. DESCRIEREA IMOBILULUI																
DATE TEREN											DATE CONSTRUCȚII					
Identificator teren	Adresă imobil	Număr cadastral	Nr. CF	Suprafața măsurată	Intravilan / extra.(I/E)	Nr. top.	Nr. tarla	Nr. parcelă	Categorie folosință	Suprafață parcelă	Identificator construcție	Cod grupă destinație	Suprafața construită	Nr. niveluri	Nr. CF	Constr. cu acte (DA/NU)
1269	Intravilan, Str. SALCAMULUI, Nr.10, Loc. Becicherecu Mic, UAT. Becicherecu Mic, Jud. Timiș		402967	1714	I	1193/7			CC	570	1	CL	118	1	402967-C1	DA
					I	1193/7			A	1144	2	CA	50	1	402967-C2	DA

2. PROPRIETATEA / POSESIA													
Titularul dreptului / posesiei			Proprietar=1 / Posesor=0	Data nașterii / CUI	Domiciliu / Sediul	Cota parte	Identificator entitate asociată	Cotă parte teren UI	Mod de dobândire	Act juridic			Obs. privitoare la proprietar
Nume / Denumire	Inițiala tatălui	Prenume								Tip act	Nr. act / data	Emitent	
MACHIDON		STEFAN	1			1/1	1269, C1	Convenție	act notarial	Contract De Vanzare-Cumparare nr. 0 / 01.01.2007	NP		casatorit cu
MACHIDON		GABRIELA	1		bun comun								
MACHIDON		STEFAN	1			1/1	C2	Construire	act administrativ	Adeverinta 1352 / 24.02.2022	Primăria Comunei Becicherecu Mic		casatorit cu
MACHIDON		GABRIELA	1		bun comun								

3. SARCINI / DEZMEMBRĂMINTE													
Titular			Data nașterii / CUI	Domiciliu / Sediul	Tipul sarcinii sau al dezmembrămintelor dreptului de proprietate	Cota parte	Identificator entitate asociată	Act juridic			Valoare ipotecă	Tip monedă	
Nume / Denumire	Inițiala tatălui	Prenume						Tip act	Nr. act / data	Emitent			
-	-	-	-	-	-	-	-	-	-	-	-	-	-

4. NOTĂRI, PROCESE, INTERDICȚII				
Tipul notării	Tip act	Nr. act / data	Emitent	Identificator entitate asociată
Se notează nr. de conșcriere nou: Str. Salcamului, nr. 10	act administrativ	Adeverinta 1352 / 24.02.2022	Primăria Comunei Becicherecu Mic	1269, C1, C2

5. OBSERVAȚII		
Imobil împrejmuit / neîmprejmuit	Imobil contestat / necontestat	Alte observații
Împrejmuit		



REGISTRUL CADASTRAL AL IMOBILELOR

ANEXA Nr. 2

UAT Becicherecu Mic
Zonă cooperativizată (Co)

Sector cadastral nr. 126

1. DESCRIEREA IMOBILULUI																
DATE TEREN										DATE CONSTRUCȚII						
Identificator teren	Adresă imobil	Număr cadastral	Nr. CF	Suprafața măsurată	Intravilan / extra.(I/E)	Nr. top.	Nr. tarla	Nr. parcelă	Categorie folosință	Suprafață parcelă	Identificator construcție	Cod grupă destinație	Suprafața construită	Nr. niveluri	Nr. CF	Constr. cu acte (DA/NU)
1270	Intravilan, Str. SALCAMULUI, Nr.8, Loc. Becicherecu Mic, UAT. Becicherecu Mic, Jud. Timiș		401550	3087	I	1193/8/1			CC	950	1	CL	177	1	401550-C1	DA
					I			A	2137	2	CA	85	1	401550-C2	DA	

2. PROPRIETATEA / POSESIA													
Titularul dreptului / posesiei			Proprietar=1 / Posesor=0	Data nașterii / CUI	Domiciliu / Sediul	Cota parte	Identificator entitate asociată	Cotă parte teren UI	Mod de dobândire	Act juridic			Obs. privitoare la proprietar
Nume / Denumire	Inițiala tatălui	Prenume								Tip act	Nr. act / data	Emitent	
TARNOVAN		VASILE	1			1/1	1270, C1		Convenție	act notarial	Contract De Vanzare-Cumparare nr. 0 / 01.01.2011	NP	si sotia
TARNOVAN		FLOAREA	1		bun comun								
TARNOVAN		VASILE	1			1/1	C2		Construire	act administrativ	Adeverinta 1352 / 24.02.2022	Primăria Comunei Becicherecu Mic	si sotia
TARNOVAN		FLOAREA	1		bun comun								

3. SARCINI / DEZMEMBRĂMINTE													
Titular			Data nașterii / CUI	Domiciliu / Sediul	Tipul sarcinii sau al dezmembrămintelor dreptului de proprietate	Cota parte	Identificator entitate asociată	Act juridic			Valoare ipotecă	Tip monedă	
Nume / Denumire	Inițiala tatălui	Prenume						Tip act	Nr. act / data	Emitent			
-	-	-	-	-	-	-	-	-	-	-	-	-	-

4. NOTĂRI, PROCESE, INTERDICȚII				
Tipul notării	Tip act	Nr. act / data	Emitent	Identificator entitate asociată
Se notează nr. de conscriere nou: Str. Salcamului, nr. 8	act administrativ	Adeverinta 1352 / 24.02.2022	Primăria Comunei Becicherecu Mic	1270, C1, C2

5. OBSERVAȚII		
Imobil împrejmuit / neîmprejmuit	Imobil contestat / necontestat	Alte observații
Parțial împrejmuit		



REGISTRUL CADASTRAL AL IMOBILELOR

ANEXA Nr. 2

UAT Becicherecu Mic
Zonă cooperativizată (Co)

Sector cadastral nr. 126

1. DESCRIEREA IMOBILULUI																
DATE TEREN											DATE CONSTRUCȚII					
Identificator teren	Adresă imobil	Număr cadastral	Nr. CF	Suprafața măsurată	Intravilan / extra.(I/E)	Nr. top.	Nr. tarla	Nr. parcelă	Categorie folosință	Suprafață parcelă	Identificator construcție	Cod grupă destinație	Suprafața construită	Nr. niveluri	Nr. CF	Constr. cu acte (DA/NU)
1271	Intravilan, Str. SALCAMULUI, Nr.6A, Loc. Becicherecu Mic, UAT. Becicherecu Mic, Jud. Timiș		401551	908	I	1193/8/2			CC	700	1	CL	104	2	401551-C1	DA
					I				A	208	2	CA	26	1	401551-C2	DA
											3	CA	74	1	401551-C3	DA

2. PROPRIETATEA / POSESIA													
Titularul dreptului / posesiei			Proprietar=1 / Posesor=0	Data nașterii / CUI	Domiciliu / Sediul	Cota parte	Identificator entitate asociată	Cotă parte teren UI	Mod de dobândire	Act juridic			Obs. privitoare la proprietar
Nume / Denumire	Inițiala tatălui	Prenume								Tip act	Nr. act / data	Emitent	
TARNOVAN		OANA MELANIA	1	31.01.1977	Jud: Neidentifica	1/1	1271		Convenție	act notarial	1625 / 30.09.2011	NP.BAC IOAN-ALIN	si sotul
TARNOVAN		NICOLAE SIMION	1	05.08.1974	Jud: Neidentifica								bun comun
TARNOVAN		NICOLAE SIMION	1	05.08.1974	Jud: Neidentifica	1/1	C1		Construire	act administrativ	2384 / 26.06.2012	PRIMARIA BECICHERECU MIC	si sotia
TARNOVAN		OANA MELANIA	1	31.01.1977	Jud: Neidentifica								bun comun
TARNOVAN		NICOLAE SIMION	1	05.08.1974	Jud: Neidentifica	1/1	C2, C3		Construire	act administrativ	Adeverinta 1352 / 24.02.2022	Primăria Comunei Becicherecu Mic	si sotia
TARNOVAN		OANA MELANIA	1	31.01.1977	Jud: Neidentifica								bun comun

3. SARCINI / DEZMEMBRĂMINTE												
Titular			Data nașterii / CUI	Domiciliu / Sediul	Tipul sarcinii sau al dezmembrămintelor dreptului de proprietate	Cota parte	Identificator entitate asociată	Act juridic			Valoare ipotecă	Tip monedă
Nume / Denumire	Inițiala tatălui	Prenume						Tip act	Nr. act / data	Emitent		
-	-	-	-	-	-	-	-	-	-	-	-	-

4. NOTĂRI, PROCESE, INTERDICȚII				
Tipul notării	Tip act	Nr. act/ data	Emitent	Identificator entitate asociată
Se notează nr. de conșcriere nou: Str. Salcamului, nr. 6A	act administrativ	Adeverinta 1352 / 24.02.2022	Primăria Comunei Becicherecu Mic	1271, C1, C2, C3

5. OBSERVAȚII	
Imobil împrejmuit/ neîmprejmuit	Imobil contestat/ necontestat
Parțial împrejmuit	



REGISTRUL CADASTRAL AL IMOBILELOR

ANEXA Nr. 2

UAT Becicherecu Mic
Zonă cooperativizată (Co)

Sector cadastral nr. 126

1. DESCRIEREA IMOBILULUI																
DATE TEREN											DATE CONSTRUCȚII					
Identificator teren	Adresă imobil	Număr cadastral	Nr. CF	Suprafața măsurată	Intravilan / extra.(I/E)	Nr. top.	Nr. tarla	Nr. parcelă	Categorie folosință	Suprafață parcelă	Identificator construcție	Cod grupă destinație	Suprafața construită	Nr. niveluri	Nr. CF	Constr. cu acte (DA/NU)
1924	Intravilan, Str. SALCIEI, Nr.10, Loc. Becicherecu Mic, UAT. Becicherecu Mic, Jud. Timiș		402944	544	I	3967/T206, 3979/1936-1837			A	198						
					I	3967/T206, 3979/1936-1837			F	346						

2. PROPRIETATEA / POSESIA													
Titularul dreptului / posesiei			Proprietar=1 / Posesor=0	Data nașterii / CUI	Domiciliu / Sediul	Cota parte	Identificator entitate asociată	Cotă parte teren UI	Mod de dobândire	Act juridic			Obs. privitoare la proprietar
Nume / Denumire	Inițiala tatălui	Prenume								Tip act	Nr. act / data	Emitent	
EICHERT		IAKAB	1			4/8	1924		Convenție	act notarial	Act nr. 0 / 01.01.1912	NP	
EICHERT		ANNA	1			1/8	1924		Convenție	act notarial	Act nr. 0 / 01.01.1912	NP	
EICHERT		MAGDOLNA	1			1/8	1924		Convenție	act notarial	Act nr. 0 / 01.01.1912	NP	
EICHERT		ANTAL	1			1/8	1924		Convenție	act notarial	Act nr. 0 / 01.01.1912	NP	
EICHERT		MARIA	1			1/8	1924		Convenție	act notarial	Act nr. 0 / 01.01.1912	NP	

3. SARCINI / DEZMEMBRĂMINTE													
Titular			Data nașterii / CUI	Domiciliu / Sediul	Tipul sarcinii sau al dezmembrămintelor dreptului de proprietate	Cota parte	Identificator entitate asociată	Act juridic			Valoare ipotecă	Tip monedă	
Nume / Denumire	Inițiala tatălui	Prenume						Tip act	Nr. act / data	Emitent			
-	-	-	-	-	-	-	-	-	-	-	-	-	-

4. NOTĂRI, PROCESE, INTERDICȚII				
Tipul notării	Tip act	Nr. act / data	Emitent	Identificator entitate asociată
Se notează nr. de conscriere nou: Str. Salciei, nr. 10	act administrativ	Adeverinta 1352 / 24.02.2022	Primăria Comunei Becicherecu Mic	1924

5. OBSERVAȚII	
Imobil împrejmuit / neîmprejmuit	Imobil contestat / necontestat
Parțial împrejmuit	

