

## REGISTRUL CADASTRAL AL IMOBILELOR

ANEXA Nr. 2

UAT Becicherecu Mic  
Zonă cooperativizată (Co)

Sector cadastral nr. 125

1. DESCRIEREA IMOBILULUI																
DATE TEREN											DATE CONSTRUCȚII					
Identificator teren	Adresă imobil	Număr cadastral	Nr. CF	Suprafața măsurată	Intravilan / extra.(I/E)	Nr. top.	Nr. tarla	Nr. parcelă	Categorie folosință	Suprafață parcelă	Identificator construcție	Cod grupă destinație	Suprafața construită	Nr. niveluri	Nr. CF	Constr. cu acte (DA/NU)
723	Intravilan, Str. BUJORULUI, Nr.77/A, Loc. Becicherecu Mic, UAT. Becicherecu Mic, Jud. Timiș		402413	160	I	45-46/a/2/1			A	160						

2. PROPRIETATEA / POSESIA													
Titularul dreptului / posesiei			Proprietar=1 / Posesor=0	Data nașterii / CUI	Domiciliu / Sediul	Cota parte	Identificator entitate asociată	Cotă parte teren UI	Mod de dobândire	Act juridic			Obs. privitoare la proprietar
Nume / Denumire	Inițiala tatălui	Prenume								Tip act	Nr. act / data	Emitent	
SOIMA		GHEORGHE	1			1/1	723	Convenție	act notarial	Contract De Vanzare-Cumparare nr. 0 / 01.01.2001	NP	casatorit cu	
SOIMA		AURELIA	1									bun comun	

3. SARCINI / DEZMEMBRĂMINTE													
Titular			Data nașterii / CUI	Domiciliu / Sediul	Tipul sarcinii sau al dezmembrămintelor dreptului de proprietate	Cota parte	Identificator entitate asociată	Act juridic			Valoare ipotecă	Tip monedă	
Nume / Denumire	Inițiala tatălui	Prenume						Tip act	Nr. act / data	Emitent			
-	-	-	-	-	-	-	-	-	-	-	-	-	

4. NOTĂRI, PROCESE, INTERDICȚII				
Tipul notării	Tip act	Nr. act/ data	Emitent	Identificator entitate asociată
Se notează nr. de conscriere nou: Str. Bujorului, nr. 77/A	act administrativ	Adeverinta 1358 / 24.02.2022	Primăria Comunei Becicherecu Mic	723

5. OBSERVAȚII		
Imobil împrejmuit/ neîmprejmuit	Imobil contestat/ necontestat	Alte observații
Împrejmuit		



## REGISTRUL CADASTRAL AL IMOBILELOR

ANEXA Nr. 2

UAT Becicherecu Mic  
Zonă cooperativizată (Co)

Sector cadastral nr. 125

1. DESCRIEREA IMOBILULUI																
DATE TEREN											DATE CONSTRUCȚII					
Identificator teren	Adresă imobil	Număr cadastral	Nr. CF	Suprafața măsurată	Intravilan / extra.(I/E)	Nr. top.	Nr. tarla	Nr. parcelă	Categorie folosință	Suprafață parcelă	Identificator construcție	Cod grupă destinație	Suprafața construită	Nr. niveluri	Nr. CF	Constr. cu acte (DA/NU)
733	Intravilan, Str. BUJORULUI, Nr.77/B, Loc. Becicherecu Mic, UAT. Becicherecu Mic, Jud. Timiș		402250	600	I	45-46/a/2/2			A	600						

2. PROPRIETATEA / POSESIA													
Titularul dreptului / posesiei			Proprietar=1 / Posesor=0	Data nașterii / CUI	Domiciliu / Sediul	Cota parte	Identificator entitate asociată	Cotă parte teren UI	Mod de dobândire	Act juridic			Obs. privitoare la proprietar
Nume / Denumire	Inițiala tatălui	Prenume								Tip act	Nr. act / data	Emitent	
VELICEVICI		MARIAN - SERAFIN	1			1/1	733		leșire Din Indiviziune	act notarial	lesirea Din Indiviziune Voluntara nr. 0 / 01.01.2005	NP	și soția
VELICEVICI		GIANCARLA	1										bun comun

3. SARCINI / DEZMEMBRĂMINTE													
Titular			Data nașterii / CUI	Domiciliu / Sediul	Tipul sarcinii sau al dezmembrămintelor dreptului de proprietate	Cota parte	Identificator entitate asociată	Act juridic			Valoare ipotecă	Tip monedă	
Nume / Denumire	Inițiala tatălui	Prenume						Tip act	Nr. act / data	Emitent			
-	-	-	-	-	-	-	-	-	-	-	-	-	-

4. NOTĂRI, PROCESE, INTERDICȚII				
Tipul notării	Tip act	Nr. act/ data	Emitent	Identificator entitate asociată
Se notează nr. de conșcriere nou: Str. Bujorului, nr. 77/B	act administrativ	Adeverinta 1358 / 24.02.2022	Primăria Comunei Becicherecu Mic	733

5. OBSERVAȚII		
Imobil împrejmuit/ neîmprejmuit	Imobil contestat/ necontestat	Alte observații
Împrejmuit		



## REGISTRUL CADASTRAL AL IMOBILELOR

ANEXA Nr. 2

UAT Becicherecu Mic  
Zonă cooperativizată (Co)

Sector cadastral nr. 125

1. DESCRIEREA IMOBILULUI																
DATE TEREN											DATE CONSTRUCȚII					
Identificator teren	Adresă imobil	Număr cadastral	Nr. CF	Suprafața măsurată	Intravilan / extra.(I/E)	Nr. top.	Nr. tarla	Nr. parcelă	Categorie folosință	Suprafață parcelă	Identificator construcție	Cod grupă destinație	Suprafața construită	Nr. niveluri	Nr. CF	Constr. cu acte (DA/NU)
1663	Intravilan, Str. OARBA, Nr.34, Loc. Becicherecu Mic, UAT. Becicherecu Mic, Jud. Timiș	50041	400506	743	I	1193/10/b/29/2			CC	742	1	CL	99	2	400506-C1	DA

2. PROPRIETATEA / POSESIA															
Titularul dreptului / posesiei			Proprietar=1 / Posesor=0	Data nașterii / CUI	Domiciliu / Sediul	Cota parte	Identificator entitate asociată	Cotă parte teren UI	Mod de dobândire	Act juridic			Obs. privitoare la proprietar		
Nume / Denumire	Inițiala tatălui	Prenume								Tip act	Nr. act / data	Emitent			
BOSTAN		PETRICĂ	1	17.07.1973		1/1	1663		Convenție	act notarial	act de dezmembrare și contract de donație autentificat sub nr. 2167 / 09.11.2009	NP SICA MARIUS ALEXANDRU	bun propriu		
BOSTAN		PETRICĂ	1	17.07.1973		1/1	C1		Construire	act administrativ	2663 / 10.06.2010	PRIMARIA BECICHERECU MIC			

3. SARCINI / DEZMEMBRĂMINTE												
Titular			Data nașterii / CUI	Domiciliu / Sediul	Tipul sarcinii sau al dezmembrămintelor dreptului de proprietate	Cota parte	Identificator entitate asociată	Act juridic			Valoare ipotecă	Tip monedă
Nume / Denumire	Inițiala tatălui	Prenume						Tip act	Nr. act / data	Emitent		
-	-	-	-	-	-	-	-	-	-	-	-	-

4. NOTĂRI, PROCESE, INTERDICȚII				
Tipul notării	Tip act	Nr. act / data	Emitent	Identificator entitate asociată
Se notează nr. de conșcriere nou: Str. Oarba, nr. 34	act administrativ	Adeverinta 1358 / 24.02.2022	Primăria Comunei Becicherecu Mic	1663, C1

5. OBSERVAȚII		
Imobil împrejmuit / neîmprejmuit	Imobil contestat / necontestat	Alte observații
Împrejmuit		TEREN INTRAVILAN



## REGISTRUL CADASTRAL AL IMOBILELOR

ANEXA Nr. 2

UAT Becicherecu Mic  
Zonă cooperativizată (Co)

Sector cadastral nr. 125

1. DESCRIEREA IMOBILULUI																
DATE TEREN										DATE CONSTRUCȚII						
Identificator teren	Adresă imobil	Număr cadastral	Nr. CF	Suprafața măsurată	Intravilan / extra.(I/E)	Nr. top.	Nr. tarla	Nr. parcelă	Categorie folosință	Suprafață parcelă	Identificator construcție	Cod grupă destinație	Suprafața construită	Nr. niveluri	Nr. CF	Constr. cu acte (DA/NU)
1664	Intravilan, Str. FANTANII, Nr.51, Loc. Becicherecu Mic, UAT. Becicherecu Mic, Jud. Timiș	50040	400505	982	I	1193/10/b/29/1			CC	982	1	CA	241	1	400505-C1	DA
											2	CA	8	1	400505-C2	NU

2. PROPRIETATEA / POSESIA															
Titularul dreptului / posesiei			Proprietar=1 / Posesor=0	Data nașterii / CUI	Domiciliu / Sediul	Cota parte	Identificator entitate asociată	Cotă parte teren UI	Mod de dobândire	Act juridic			Obs. privitoare la proprietar		
Nume / Denumire	Inițiala tatălui	Prenume								Tip act	Nr. act / data	Emitent			
BOSTAN		GHEORGHIIĂ	1	28.03.1975		1/1	1664, C1		Convenție	act notarial	act de dezmembrare și contract de donație autentificat sub nr. 2167 / 09.11.2009	NP SICA MARIUS ALEXANDRU	necăsătorit, bun propriu		

3. SARCINI / DEZMEMBRĂMINTE															
Titular			Data nașterii / CUI	Domiciliu / Sediul	Tipul sarcinii sau al dezmembrămintelor dreptului de proprietate	Cota parte	Identificator entitate asociată	Act juridic			Valoare ipotecă	Tip monedă			
Nume / Denumire	Inițiala tatălui	Prenume						Tip act	Nr. act / data	Emitent					
-	-	-	-	-	-	-	-	-	-	-	-	-	-		

4. NOTĂRI, PROCESE, INTERDICȚII															
Tipul notării						Tip act	Nr. act / data	Emitent	Identificator entitate asociată						
Se notează nr. de conșciere nou: Str. Fantanii, nr. 51						act administrativ	Adeverinta 1358 / 24.02.2022	Primăria Comunei Becicherecu Mic	1664, C1						

5. OBSERVAȚII															
Imobil împrejmuit / neîmprejmuit				Imobil contestat / necontestat				Alte observații							
Împrejmuit															





## REGISTRUL CADASTRAL AL IMOBILELOR

ANEXA Nr. 2

UAT Becicherecu Mic  
Zonă cooperativizată (Co)

Sector cadastral nr. 125

1. DESCRIEREA IMOBILULUI																
DATE TEREN											DATE CONSTRUCȚII					
Identificator teren	Adresă imobil	Număr cadastral	Nr. CF	Suprafața măsurată	Intravilan / extra.(I/E)	Nr. top.	Nr. tarla	Nr. parcelă	Categorie folosință	Suprafață parcelă	Identificator construcție	Cod grupă destinație	Suprafața construită	Nr. niveluri	Nr. CF	Constr. cu acte (DA/NU)
1665	Intravilan, Str. OARBA, Nr.32, Loc. Becicherecu Mic, UAT. Becicherecu Mic, Jud. Timiș		400254	1000	I	1193/10/b/31			P	1000						

2. PROPRIETATEA / POSESIA															
Titularul dreptului / posesiei			Proprietar=1 / Posesor=0	Data nașterii / CUI	Domiciliu / Sediul	Cota parte	Identificator entitate asociată	Cotă parte teren UI	Mod de dobândire	Act juridic			Obs. privitoare la proprietar		
Nume / Denumire	Inițiala tatălui	Prenume								Tip act	Nr. act / data	Emitent			
STAN		CORNEL	1			2/8	1665		Succesiune	act notarial	Certificat De Mostenitor nr. 0 / 01.01.2005	NP	bun propriu		
STAN		CORNEL	1	01.02.1947	Loc. Becicherecu Mic, Nr.122, Jud. Timiș	1/8	1665		Succesiune	act notarial	certificat de mostenitor nr. 48 / 23.08.2018	Greu Vioara Luminita			
STAN		CORNEL	1	01.02.1947	Loc. Becicherecu Mic, Nr.122, Jud. Timiș	4/8	1665		Succesiune	act notarial	certificat de mostenitor nr. 49 / 23.08.2018	Greu Vioara Luminita			
STAN		CORNEL	1	01.02.1947	Loc. Becicherecu Mic, Nr.122, Jud. Timiș	1/8	1665		Convenție	act notarial	2661 / 17.10.2018	Greu Vioara Luminita	bun propriu		

3. SARCINI / DEZMEMBRĂMINTE															
Titular			Data nașterii / CUI	Domiciliu / Sediul	Tipul sarcinii sau al dezmembrămintelor dreptului de proprietate	Cota parte	Identificator entitate asociată	Act juridic			Valoare ipotecă	Tip monedă			
Nume / Denumire	Inițiala tatălui	Prenume						Tip act	Nr. act / data	Emitent					
-	-	-	-	-	-	-	-	-	-	-	-	-	-		

4. NOTĂRI, PROCESE, INTERDICȚII															
Tipul notării						Tip act	Nr. act / data	Emitent	Identificator entitate asociată						
Se notează nr. de conscriere nou: Str. Oarba, nr. 32						act administrativ	Adeverinta 1358 / 24.02.2022	Primăria Comunei Becicherecu Mic	1665						

5. OBSERVAȚII															
Imobil împrejmuit/ neîmprejmuit				Imobil contestat/ necontestat				Alte observații							
Împrejmuit															



## REGISTRUL CADASTRAL AL IMOBILELOR

ANEXA Nr. 2

UAT Becicherecu Mic  
Zonă cooperativizată (Co)

Sector cadastral nr. 125

1. DESCRIEREA IMOBILULUI																
DATE TEREN											DATE CONSTRUCȚII					
Identificator teren	Adresă imobil	Număr cadastral	Nr. CF	Suprafața măsurată	Intravilan / extra.(I/E)	Nr. top.	Nr. tarla	Nr. parcelă	Categorie folosință	Suprafață parcelă	Identificator construcție	Cod grupă destinație	Suprafața construită	Nr. niveluri	Nr. CF	Constr. cu acte (DA/NU)
1666	Intravilan, Str. FANTANII, Nr.49/A, Loc. Becicherecu Mic, UAT. Becicherecu Mic, Jud. Timiș		402648	720	I	1193/10/b/28/2			A	720						

2. PROPRIETATEA / POSESIA															
Titularul dreptului / posesiei			Proprietar=1 / Posesor=0	Data nașterii / CUI	Domiciliu / Sediu	Cota parte	Identificator entitate asociată	Cotă parte teren UI	Mod de dobândire	Act juridic			Obs. privitoare la proprietar		
Nume / Denumire	Inițiala tatălui	Prenume								Tip act	Nr. act / data	Emitent			
MACAVEI		GHEORGHE IOAN	1			1/1	1666		Convenție	act notarial	Contract De Cumparare nr. 0 / 01.01.2005	NP	si sotia		
MACAVEI		DORA PRIVONIA	1										bun comun		

3. SARCINI / DEZMEMBRĂMINTE												
Titular			Data nașterii / CUI	Domiciliu / Sediu	Tipul sarcinii sau al dezmembrămintelor dreptului de proprietate	Cota parte	Identificator entitate asociată	Act juridic			Valoare ipotecă	Tip monedă
Nume / Denumire	Inițiala tatălui	Prenume						Tip act	Nr. act / data	Emitent		
-	-	-	-	-	-	-	-	-	-	-	-	-

4. NOTĂRI, PROCESE, INTERDICȚII				
Tipul notării	Tip act	Nr. act/ data	Emitent	Identificator entitate asociată
Se notează nr. de conscriere nou: Str. Fantanii, nr. 49/A	act administrativ	Adeverinta 1358 / 24.02.2022	Primăria Comunei Becicherecu Mic	1666

5. OBSERVAȚII		
Imobil împrejmuit/ neîmprejmuit	Imobil contestat/ necontestat	Alte observații
Parțial împrejmuit		



## REGISTRUL CADASTRAL AL IMOBILELOR

ANEXA Nr. 2

UAT Becicherecu Mic  
Zonă cooperativizată (Co)

Sector cadastral nr. 125

1. DESCRIEREA IMOBILULUI																
DATE TEREN											DATE CONSTRUCȚII					
Identificator teren	Adresă imobil	Număr cadastral	Nr. CF	Suprafața măsurată	Intravilan / extra.(I/E)	Nr. top.	Nr. tarla	Nr. parcelă	Categorie folosință	Suprafață parcelă	Identificator construcție	Cod grupă destinație	Suprafața construită	Nr. niveluri	Nr. CF	Constr. cu acte (DA/NU)
1667	Intravilan, Str. FANTANII, Nr.49, Loc. Becicherecu Mic, UAT. Becicherecu Mic, Jud. Timiș		402856	359	I	1193/10/b/28/1			CC	359	1	CL	151	1	402856-C1	DA
											2	CA	54	1	402856-C2	DA

2. PROPRIETATEA / POSESIA															
Titularul dreptului / posesiei			Proprietar=1 / Posesor=0	Data nașterii / CUI	Domiciliu / Sediul	Cota parte	Identificator entitate asociată	Cotă parte teren UI	Mod de dobândire	Act juridic			Obs. privitoare la proprietar		
Nume / Denumire	Inițiala tatălui	Prenume								Tip act	Nr. act / data	Emitent			
ZSIFKOV		STEFAN	1			1/2	1667, C1		Succesiune	act notarial	Mostenire nr. 0 / 01.01.2004	NP			
ZSIFKOV		STEFAN	1			1/2	1667, C1		Convenție	act notarial	Contract De Cumparare nr. 0 / 01.01.2005	NP	casatorit cu		
ZSIFKOV		FLOAREA	1		bun comun										
ZSIFKOV		STEFAN	1			1/1	C2		Construire	act administrativ	Adeverinta 1358 / 24.02.2022	Primăria Comunei Becicherecu Mic	casatorit cu		
ZSIFKOV		FLOAREA	1		bun comun										

3. SARCINI / DEZMEMBRĂMINTE													
Titular			Data nașterii / CUI	Domiciliu / Sediul	Tipul sarcinii sau al dezmembrămintelor dreptului de proprietate	Cota parte	Identificator entitate asociată	Act juridic			Valoare ipotecă	Tip monedă	
Nume / Denumire	Inițiala tatălui	Prenume						Tip act	Nr. act / data	Emitent			
-	-	-	-	-	-	-	-	-	-	-	-	-	-

4. NOTĂRI, PROCESE, INTERDICȚII				
Tipul notării	Tip act	Nr. act / data	Emitent	Identificator entitate asociată
Se notează nr. de conscriere nou: Str. Fantanii, nr. 49	act administrativ	Adeverinta 1358 / 24.02.2022	Primăria Comunei Becicherecu Mic	1667, C1

5. OBSERVAȚII		
Imobil împrejmuit / neîmprejmuit	Imobil contestat / necontestat	Alte observații
Parțial împrejmuit		



## REGISTRUL CADASTRAL AL IMOBILELOR

ANEXA Nr. 2

UAT Becicherecu Mic  
Zonă cooperativizată (Co)

Sector cadastral nr. 125

1. DESCRIEREA IMOBILULUI																
DATE TEREN											DATE CONSTRUCȚII					
Identificator teren	Adresă imobil	Număr cadastral	Nr. CF	Suprafața măsurată	Intravilan / extra.(I/E)	Nr. top.	Nr. tarla	Nr. parcelă	Categorie folosință	Suprafață parcelă	Identificator construcție	Cod grupă destinație	Suprafața construită	Nr. niveluri	Nr. CF	Constr. cu acte (DA/NU)
1668	Intravilan, Str. OARBA, Nr.30, Loc. Becicherecu Mic, UAT. Becicherecu Mic, Jud. Timiș		401174	685	I	1193/10/a			CC	684	1	CL	74	1	401174-C1	DA
											2	CA	35	1	401174-C2	DA

2. PROPRIETATEA / POSESIA															
Titularul dreptului / posesiei			Proprietar=1 / Posesor=0	Data nașterii / CUI	Domiciliu / Sediu	Cota parte	Identificator entitate asociată	Cotă parte teren UI	Mod de dobândire	Act juridic			Obs. privitoare la proprietar		
Nume / Denumire	Inițiala tatălui	Prenume								Tip act	Nr. act / data	Emitent			
MOLDOVAN		LEON	1	06.08.1969	Romania, Jud. TIMIS, Loc. Becicherecu Mic, Nr. Postal 122	1/1	1668		Convenție	act notarial	496 / 24.05.2011	NP NP SICA MARIUS-ALEXANDRU	si sotia		
MOLDOVAN		VIOLETA	1	05.03.1975									, bun comun		
MOLDOVAN		LEON	1	06.08.1969	Romania, Jud. TIMIS, Loc. Becicherecu Mic, Nr. Postal 122	1/1	C1		Construire	Înscris sub semnătura privată	2247 / 30.06.2011	DIRIGINTE DE SANTIER MICULA TRAIAN	si sotia		
MOLDOVAN		VIOLETA	1												
MOLDOVAN		LEON	1	06.08.1969	Romania, Jud. TIMIS, Loc. Becicherecu Mic, Nr. Postal 122	1/1	C2		Construire	act administrativ	Adeverinta 1358 / 24.02.2022	Primăria Comunei Becicherecu Mic	si sotia		
MOLDOVAN		VIOLETA	1												

3. SARCINI / DEZMEMBRĂMINTE												
Titular			Data nașterii / CUI	Domiciliu / Sediu	Tipul sarcinii sau al dezmembrămintelor dreptului de proprietate	Cota parte	Identificator entitate asociată	Act juridic			Valoare ipotecă	Tip monedă
Nume / Denumire	Inițiala tatălui	Prenume						Tip act	Nr. act / data	Emitent		
-	-	-	-	-	-	-	-	-	-	-	-	-

4. NOTĂRI, PROCESE, INTERDICȚII				
Tipul notării	Tip act	Nr. act/ data	Emitent	Identificator entitate asociată
-	-	-	-	-

5. OBSERVAȚII	
Imobil împrejmuit/ neîmprejmuit	Imobil contestat/ necontestat
Împrejmuit	



## REGISTRUL CADASTRAL AL IMOBILELOR

ANEXA Nr. 2

UAT Becicherecu Mic  
Zonă cooperativizată (Co)

Sector cadastral nr. 125

1. DESCRIEREA IMOBILULUI																
DATE TEREN											DATE CONSTRUCȚII					
Identificator teren	Adresă imobil	Număr cadastral	Nr. CF	Suprafața măsurată	Intravilan / extra.(I/E)	Nr. top.	Nr. tarla	Nr. parcelă	Categorie folosință	Suprafață parcelă	Identificator construcție	Cod grupă destinație	Suprafața construită	Nr. niveluri	Nr. CF	Constr. cu acte (DA/NU)
1669	Intravilan, Str. FANTANII, Nr.47, Loc. Becicherecu Mic, UAT. Becicherecu Mic, Jud. Timiș		401173	1684	I	1193/10/a			CC	970	1	CL	152	1	401173-C1	DA
					I	1193/10/a			A	715						

2. PROPRIETATEA / POSESIA															
Titularul dreptului / posesiei			Proprietar=1 / Posesor=0	Data nașterii / CUI	Domiciliu / Sediu	Cota parte	Identificator entitate asociată	Cotă parte teren UI	Mod de dobândire	Act juridic			Obs. privitoare la proprietar		
Nume / Denumire	Inițiala tatălui	Prenume								Tip act	Nr. act / data	Emitent			
STAN		DĂNUȚ	1	02.05.1977		1/1	1669, C1		Convenție	act notarial	1407 / 26.11.2015	RUSU CAMELIA DOMNICA	rec., bun propriu nuda proprietate		

3. SARCINI / DEZMEMBRĂMINTE															
Titular			Data nașterii / CUI	Domiciliu / Sediu	Tipul sarcinii sau al dezmembrămintelor dreptului de proprietate	Cota parte	Identificator entitate asociată	Act juridic			Valoare ipotecă	Tip monedă			
Nume / Denumire	Inițiala tatălui	Prenume						Tip act	Nr. act / data	Emitent					
-	-	-	-	-	-	-	-	-	-	-	-	-	-		

4. NOTĂRI, PROCESE, INTERDICȚII															
Tipul notării						Tip act	Nr. act / data	Emitent	Identificator entitate asociată						
Se notează nr. de conscriere nou: Str. Fantanii, nr. 47						act administrativ	Adeverinta 1358 / 24.02.2022	Primăria Comunei Becicherecu Mic	1669, C1						
Intabulare, drept de UZUFRACT VIAGER - STAN CORNEL, STAN SABINA						act notarial	1407 / 26.11.2015	RUSU CAMELIA DOMNICA	1669, C1						
Intabulare, drept de IPOTECA LEGALA, Valoare: pentru garantarea obligatiei de intretinere, conf. art. 2386 pct.4 NCC - STAN CORNEL, STAN SABINA									1669, C1						

5. OBSERVAȚII															
Imobil împrejmuit / neîmprejmuit				Imobil contestat / necontestat				Alte observații							
Împrejmuit															



## REGISTRUL CADASTRAL AL IMOBILELOR

ANEXA Nr. 2

UAT Becicherecu Mic  
Zonă cooperativizată (Co)

Sector cadastral nr. 125

1. DESCRIEREA IMOBILULUI																
DATE TEREN											DATE CONSTRUCȚII					
Identificator teren	Adresă imobil	Număr cadastral	Nr. CF	Suprafața măsurată	Intravilan / extra.(I/E)	Nr. top.	Nr. tarla	Nr. parcelă	Categorie folosință	Suprafață parcelă	Identificator construcție	Cod grupă destinație	Suprafața construită	Nr. niveluri	Nr. CF	Constr. cu acte (DA/NU)
1670	Intravilan, Str. OARBA, Nr.28, Loc. Becicherecu Mic, UAT. Becicherecu Mic, Jud. Timiș		400323	517	I	490-491/2			CC	517	1	CL	103	2	400323-C1	DA

2. PROPRIETATEA / POSESIA															
Titularul dreptului / posesiei			Proprietar=1 / Posesor=0	Data nașterii / CUI	Domiciliu / Sediul	Cota parte	Identificator entitate asociată	Cotă parte teren UI	Mod de dobândire	Act juridic			Obs. privitoare la proprietar		
Nume / Denumire	Inițiala tatălui	Prenume								Tip act	Nr. act / data	Emitent			
BOBROV		IGOR	1			1/1	1670, C1		Convenție	act notarial	Contract De Cumparare nr. 359/2007 / 01.01.2007	NP	casatorit cu		
BOBROV		DIANA MARIA	1										bun comun		

3. SARCINI / DEZMEMBRĂMINTE													
Titular			Data nașterii / CUI	Domiciliu / Sediul	Tipul sarcinii sau al dezmembrămintelor dreptului de proprietate	Cota parte	Identificator entitate asociată	Act juridic			Valoare ipotecă	Tip monedă	
Nume / Denumire	Inițiala tatălui	Prenume						Tip act	Nr. act / data	Emitent			
-	-	-	-	-	-	-	-	-	-	-	-	-	-

4. NOTĂRI, PROCESE, INTERDICȚII				
Tipul notării	Tip act	Nr. act / data	Emitent	Identificator entitate asociată
Se notează nr. de conșcriere nou: Str. Oarba, nr. 28	act administrativ	Adeverinta 1358 / 24.02.2022	Primăria Comunei Becicherecu Mic	1670, C1

5. OBSERVAȚII		
Imobil împrejmuit / neîmprejmuit	Imobil contestat / necontestat	Alte observații
Împrejmuit		



## REGISTRUL CADASTRAL AL IMOBILELOR

ANEXA Nr. 2

UAT Becicherecu Mic  
Zonă cooperativizată (Co)

Sector cadastral nr. 125

1. DESCRIEREA IMOBILULUI																
DATE TEREN											DATE CONSTRUCȚII					
Identificator teren	Adresă imobil	Număr cadastral	Nr. CF	Suprafața măsurată	Intravilan / extra.(I/E)	Nr. top.	Nr. tarla	Nr. parcelă	Categorie folosință	Suprafață parcelă	Identificator construcție	Cod grupă destinație	Suprafața construită	Nr. niveluri	Nr. CF	Constr. cu acte (DA/NU)
1671	Intravilan, Str. OARBA, Nr.26, Loc. Becicherecu Mic, UAT. Becicherecu Mic, Jud. Timiș		400195	506	I	490-491/3			CC	506	1	CL	102	2	400195-C1	DA

2. PROPRIETATEA / POSESIA															
Titularul dreptului / posesiei			Proprietar=1 / Posesor=0	Data nașterii / CUI	Domiciliu / Sediul	Cota parte	Identificator entitate asociată	Cotă parte teren UI	Mod de dobândire	Act juridic			Obs. privitoare la proprietar		
Nume / Denumire	Inițiala tatălui	Prenume								Tip act	Nr. act / data	Emitent			
DAUBNER		HELGA	1			1/2	1671		Convenție	act notarial	Contract De Vanzare-Cumparare nr. 1378/2008 / 01.01.2008	NP	nec,bun propriu		
DAUBNER		HELGA	1			1/2	C1		Construire	act administrativ	5 / 02.04.2007	PRIMARIA BECICHERECU MIC			
DAUBNER		HELGA	1	16.06.1984	Romania, Jud. MARAMURES, Loc. Cavnice, Str. 22 DECEMBRIE, Nr. Postal 9, Ap. 19	1/2	1671, C1		Convenție	act notarial	1691 / 05.05.2011	NP CIORICA MARIN EUGEN	bun propriu		

3. SARCINI / DEZMEMBRĂMINTE													
Titular			Data nașterii / CUI	Domiciliu / Sediul	Tipul sarcinii sau al dezmembrămintelor dreptului de proprietate	Cota parte	Identificator entitate asociată	Act juridic			Valoare ipotecă	Tip monedă	
Nume / Denumire	Inițiala tatălui	Prenume						Tip act	Nr. act / data	Emitent			
-	-	-	-	-	-	-	-	-	-	-	-	-	-

4. NOTĂRI, PROCESE, INTERDICȚII				
Tipul notării	Tip act	Nr. act/ data	Emitent	Identificator entitate asociată
Se notează nr. de conscriere nou: Str. Oarba, nr. 26	act administrativ	Adeverinta 1358 / 24.02.2022	Primăria Comunei Becicherecu Mic	1671, C1

5. OBSERVAȚII	
Imobil împrejmuit/ neîmprejmuit	Imobil contestat/ necontestat
Împrejmuit	





## REGISTRUL CADASTRAL AL IMOBILELOR

ANEXA Nr. 2

UAT Becicherecu Mic  
Zonă cooperativizată (Co)

Sector cadastral nr. 125

1. DESCRIEREA IMOBILULUI																
DATE TEREN											DATE CONSTRUCȚII					
Identificator teren	Adresă imobil	Număr cadastral	Nr. CF	Suprafața măsurată	Intravilan / extra.(I/E)	Nr. top.	Nr. tarla	Nr. parcelă	Categorie folosință	Suprafață parcelă	Identificator construcție	Cod grupă destinație	Suprafața construită	Nr. niveluri	Nr. CF	Constr. cu acte (DA/NU)
1672	Intravilan, Str. FANTANII, Nr.45, Loc. Becicherecu Mic, UAT. Becicherecu Mic, Jud. Timiș		401156	1838	I	490-491/1			CC	1150	1	CL	194	1	401156-C1	DA
					I	490-491/1			A	688	2	CA	36	1	401156-C2	DA

2. PROPRIETATEA / POSESIA															
Titularul dreptului / posesiei			Proprietar=1 / Posesor=0	Data nașterii / CUI	Domiciliu / Sediul	Cota parte	Identificator entitate asociată	Cotă parte teren UI	Mod de dobândire	Act juridic			Obs. privitoare la proprietar		
Nume / Denumire	Inițiala tatălui	Prenume								Tip act	Nr. act / data	Emitent			
COTOS		CARMEN ADRIANA	1			1/1	1672, C1		Convenție	act notarial	Contract De Cumparare nr. 0 / 01.01.2002	NP	necasatorit, bun propriu, nuda proprietate		
						1/1	C2		Construire	act administrativ	Adeverinta 1358 / 24.02.2022	Primăria Comunei Becicherecu Mic			

3. SARCINI / DEZMEMBRĂMINTE															
Titular			Data nașterii / CUI	Domiciliu / Sediul	Tipul sarcinii sau al dezmembrămintelor dreptului de proprietate	Cota parte	Identificator entitate asociată	Act juridic			Valoare ipotecă	Tip monedă			
Nume / Denumire	Inițiala tatălui	Prenume						Tip act	Nr. act / data	Emitent					
-	-	-	-	-	-	-	-	-	-	-	-	-			

4. NOTĂRI, PROCESE, INTERDICȚII															
Tipul notării					Tip act	Nr. act / data	Emitent	Identificator entitate asociată							
Interdicție de instrainare si grevare - COTOS VIRGINIA					act notarial	Nota nr. 0 / 01.01.2007	NP	1672, C1							
Interdicției de instrainare si grevare - HAURES GABRIELA -LUCRETIA					act notarial	1166 / 02.08.2010	NP CRISTE SAFTA	1672, C1							
Intabulare, drept de UZUFRACT VIAGER - HAURES GABRIELA - LUCRETIA								1672, C1							
Se noteaza propunerea de admitere a receptiei documentatiei cadastrale pentru dezmembrare a imobilului, conf. art 18, al. 1 lit.V, art. 31 si art. 135 al. 4 din ODG nr. 700/2014 privind regulamentul de avizare, receptie si inscriere in evidentele de cadastru si carte funciara					înscriș sub semnătura privată	Referat de admitere nr.132412 / 28.05.2021	OCPI TIMIS	1672, C1							
Se notează nr. de conscriere nou: Str. Fantanii, nr. 45					act administrativ	Adeverinta 1358 / 24.02.2022	Primăria Comunei Becicherecu Mic	1672, C1, C2							
Intabulare, drept de UZUFRACT VIAGER - COTOS VIRGINIA					act notarial	Uzufract nr. 0 / 01.01.2002	NP	1672, C1							

5. OBSERVAȚII															
Imobil împrejmuit / neîmprejmuit								Imobil contestat / necontestat							
Împrejmuit															





## REGISTRUL CADASTRAL AL IMOBILELOR

ANEXA Nr. 2

UAT Becicherecu Mic  
Zonă cooperativizată (Co)

Sector cadastral nr. 125

1. DESCRIEREA IMOBILULUI																
DATE TEREN											DATE CONSTRUCȚII					
Identificator teren	Adresă imobil	Număr cadastral	Nr. CF	Suprafața măsurată	Intravilan / extra.(I/E)	Nr. top.	Nr. tarla	Nr. parcelă	Categorie folosință	Suprafață parcelă	Identificator construcție	Cod grupă destinație	Suprafața construită	Nr. niveluri	Nr. CF	Constr. cu acte (DA/NU)
1673	Intravilan, Str. FANTANII, Nr.43, Loc. Becicherecu Mic, UAT. Becicherecu Mic, Jud. Timiș		400244	2808	I	488-489			CC	1169	1	CL	116	2	400244-C1	DA
					I	488-489			A	1639	2	CA	24	1	400244-C2	DA
											3	CA	78	1	400244-C3	DA
											4	CA	10	1	400244-C4	DA

2. PROPRIETATEA / POSESIA													
Titularul dreptului / posesiei			Proprietar=1 / Posesor=0	Data nașterii / CUI	Domiciliu / Sediu	Cota parte	Identificator entitate asociată	Cotă parte teren UI	Mod de dobândire	Act juridic			Obs. privitoare la proprietar
Nume / Denumire	Inițiala tatălui	Prenume								Tip act	Nr. act / data	Emitent	
HAURES		ION	1			1/1	1673		Convenție	act notarial	Contract De Vanzare-Cumparare nr. 0 / 01.01.1994	NP	si sotia
HAURES		GABRIELA-LUCRETIA	1			1/1	1673		Convenție	act notarial	Contract De Vanzare-Cumparare nr. 0 / 01.01.1994	NP	bun comun
HAURES		ION	1	06.01.1958		1/1	C1, C2, C3		Construire	act administrativ	1692 / 08.04.2009	PRIMARIA BECICHERECU MIC	si sotia
HAURES		GABRIELA-LUCRETIA	1	30.01.1963		1/1	C1, C2, C3		Construire	act administrativ	1692 / 08.04.2009	PRIMARIA BECICHERECU MIC	bun comun
HAURES		ION	1	06.01.1958		1/1	C4		Construire	act administrativ	Adeverinta 1358 / 24.02.2022	Primăria Comunei Becicherecu Mic	si sotia
HAURES		GABRIELA-LUCRETIA	1	30.01.1963		1/1	C4		Construire	act administrativ	Adeverinta 1358 / 24.02.2022	Primăria Comunei Becicherecu Mic	bun comun

3. SARCINI / DEZMEMBRĂMINTE												
Titular			Data nașterii / CUI	Domiciliu / Sediu	Tipul sarcinii sau al dezmembrămintelor dreptului de proprietate	Cota parte	Identificator entitate asociată	Act juridic			Valoare ipotecă	Tip monedă
Nume / Denumire	Inițiala tatălui	Prenume						Tip act	Nr. act / data	Emitent		
-	-	-	-	-	-	-	-	-	-	-	-	-

4. NOTĂRI, PROCESE, INTERDICȚII				
Tipul notării	Tip act	Nr. act/ data	Emitent	Identificator entitate asociată
Se notează nr. de conscriere nou: Str. Fantanii, nr. 43	act administrativ	Adeverinta 1358 / 24.02.2022	Primăria Comunei Becicherecu Mic	1673, C1, C2, C3, C4

5. OBSERVAȚII	
Imobil împrejmuit/ neîmprejmuit	Imobil contestat/ necontestat
Împrejmuit	



## REGISTRUL CADASTRAL AL IMOBILELOR

ANEXA Nr. 2

UAT Becicherecu Mic  
Zonă cooperativizată (Co)

Sector cadastral nr. 125

1. DESCRIEREA IMOBILULUI																
DATE TEREN											DATE CONSTRUCȚII					
Identificator teren	Adresă imobil	Număr cadastral	Nr. CF	Suprafața măsurată	Intravilan / extra.(I/E)	Nr. top.	Nr. tarla	Nr. parcelă	Categorie folosință	Suprafață parcelă	Identificator construcție	Cod grupă destinație	Suprafața construită	Nr. niveluri	Nr. CF	Constr. cu acte (DA/NU)
1674	Intravilan, Str. OARBA, Nr.24, Loc. Becicherecu Mic, UAT. Becicherecu Mic, Jud. Timiș		404046	1066	I	486-487			CC	586	1	CL	164	2	404046-C1	DA
					I	486-487			A	480						

2. PROPRIETATEA / POSESIA															
Titularul dreptului / posesiei			Proprietar=1 / Posesor=0	Data nașterii / CUI	Domiciliu / Sediul	Cota parte	Identificator entitate asociată	Cotă parte teren UI	Mod de dobândire	Act juridic			Obs. privitoare la proprietar		
Nume / Denumire	Inițiala tatălui	Prenume								Tip act	Nr. act / data	Emitent			
BABUSCOV		MARIANA-DANIELA	1	07.03.1986	Loc. Timisoara, Str. RECOLTEI, Nr.11, Bl. F1, Et.4, Ap.63, Jud. Timiș	1/1	1674		Convenție	act notarial	939 / 23.11.2017	Rusu Camelia Domnica	casatorita cu		
BABUȘCOV		PETRU	1	28.11.1983	Loc. Duestii Vechi, Nr.156, Jud. Timiș								bun comun		
BABUSCOV		MARIANA-DANIELA	1	07.03.1986	Loc. Timisoara, Str. RECOLTEI, Nr.11, Bl. F1, Et.4, Ap.63, Jud. Timiș	1/1	C1		Construire	act administrativ	5481 / 28.08.2020	PRIMARIA COMUNEI BECICHERECU MIC	si sotia		
BABUȘCOV		PETRU	1	28.11.1983	Loc. Duestii Vechi, Nr.156, Jud. Timiș										

3. SARCINI / DEZMEMBRĂMINTE												
Titular			Data nașterii / CUI	Domiciliu / Sediul	Tipul sarcinii sau al dezmembrămintelor dreptului de proprietate	Cota parte	Identificator entitate asociată	Act juridic			Valoare ipotecă	Tip monedă
Nume / Denumire	Inițiala tatălui	Prenume						Tip act	Nr. act / data	Emitent		
-	-	-	-	-	-	-	-	-	-	-	-	-

4. NOTĂRI, PROCESE, INTERDICȚII				
Tipul notării	Tip act	Nr. act / data	Emitent	Identificator entitate asociată
-	-	-	-	-

5. OBSERVAȚII	
Imobil împrejmuit / neîmprejmuit	Imobil contestat / necontestat
Împrejmuit	



## REGISTRUL CADASTRAL AL IMOBILELOR

ANEXA Nr. 2

UAT Becicherecu Mic  
Zonă cooperativizată (Co)

Sector cadastral nr. 125

1. DESCRIEREA IMOBILULUI																
DATE TEREN										DATE CONSTRUCȚII						
Identificator teren	Adresă imobil	Număr cadastral	Nr. CF	Suprafața măsurată	Intravilan / extra.(I/E)	Nr. top.	Nr. tarla	Nr. parcelă	Categorie folosință	Suprafață parcelă	Identificator construcție	Cod grupă destinație	Suprafața construită	Nr. niveluri	Nr. CF	Constr. cu acte (DA/NU)
1675	Intravilan, Str. FANTANII, Nr.41, Loc. Becicherecu Mic, UAT. Becicherecu Mic, Jud. Timiș		404047	1926	I	486-487			CC	908	1	CL	140	1	404047-C1	DA
					I	486-487		A	1018							

2. PROPRIETATEA / POSESIA															
Titularul dreptului / posesiei			Proprietar=1 / Posesor=0	Data nașterii / CUI	Domiciliu / Sediu	Cota parte	Identificator entitate asociată	Cotă parte teren UI	Mod de dobândire	Act juridic			Obs. privitoare la proprietar		
Nume / Denumire	Inițiala tatălui	Prenume								Tip act	Nr. act / data	Emitent			
COSTEA		VIORREL	1										si sotia		
COSTEA		MARIA	1		ALEEA BARAJUL ROVINARI Nr.14 Bl. M7A Sc.A Et.4 Ap.17 Loc.BUCURESTI Jud.3	1/2	1675, C1	Convenție	act notarial	Contract De Cumparare nr. 0 / 01.01.2017	NP		bun comun		
COSTEA		MARIA	1	01.08.1964	Romania, Jud. TIMIS, Loc. Becicherecu Mic, Str. CRIZANTEMEI, Nr. Postal 26	1/4	1675, C1	Sucesiune	act notarial	32 / 25.06.2014	RUSU CAMELIA DOMNICA		bun propriu		
COSTEA		MARIA	1	01.08.1964	Romania, Jud. TIMIS, Loc. Becicherecu Mic, Str. CRIZANTEMEI, Nr. Postal 26	1/4	1675, C1	Convenție	act notarial	668 / 25.06.2014	RUSU CAMELIA DOMNICA		bun propriu		

3. SARCINI / DEZMEMBRĂMINTE															
Titular			Data nașterii / CUI	Domiciliu / Sediu	Tipul sarcinii sau al dezmembrămintelor dreptului de proprietate	Cota parte	Identificator entitate asociată	Act juridic			Valoare ipotecă	Tip monedă			
Nume / Denumire	Inițiala tatălui	Prenume						Tip act	Nr. act / data	Emitent					
-	-	-	-	-	-	-	-	-	-	-	-	-	-		

4. NOTĂRI, PROCESE, INTERDICȚII															
Tipul notării						Tip act	Nr. act/ data	Emitent	Identificator entitate asociată						
Se notează nr. de conscriere nou: Str. Fantanii, nr. 41						act administrativ	Adeverinta 1358 / 24.02.2022	Primăria Comunei Becicherecu Mic	1675, C1						

5. OBSERVAȚII															
Imobil împrejmuit/ neîmprejmuit				Imobil contestat/ necontestat				Alte observații							
Împrejmuit															



## REGISTRUL CADASTRAL AL IMOBILELOR

ANEXA Nr. 2

UAT Becicherecu Mic  
Zonă cooperativizată (Co)

Sector cadastral nr. 125

1. DESCRIEREA IMOBILULUI																
DATE TEREN											DATE CONSTRUCȚII					
Identificator teren	Adresă imobil	Număr cadastral	Nr. CF	Suprafața măsurată	Intravilan / extra.(I/E)	Nr. top.	Nr. tarla	Nr. parcelă	Categorie folosință	Suprafață parcelă	Identificator construcție	Cod grupă destinație	Suprafața construită	Nr. niveluri	Nr. CF	Constr. cu acte (DA/NU)
1676	Intravilan, Str. OARBA, Nr.22/A, Loc. Becicherecu Mic, UAT. Becicherecu Mic, Jud. Timiș		400297	596	I	484-485			CC	596	1	CL	153	2	400297-C1	DA

2. PROPRIETATEA / POSESIA													
Titularul dreptului / posesiei			Proprietar=1 / Posesor=0	Data nașterii / CUI	Domiciliu / Sediul	Cota parte	Identificator entitate asociată	Cotă parte teren UI	Mod de dobândire	Act juridic			Obs. privitoare la proprietar
Nume / Denumire	Inițiala tatălui	Prenume								Tip act	Nr. act / data	Emitent	
MERCA		EMIL	1	20.01.1982		1/1	1676		Convenție	act notarial	Contract De Vanzare-Cumparare nr. 0 / 01.01.2009	NP	necasatorit, bun propriu
MERCA		EMIL	1	20.01.1982		1/1	C1		Construire	act administrativ	certificat de atestare a edificării construcției nr. 4544 / 14.09.2009	PRIMARIA BECICHERECU MIC	

3. SARCINI / DEZMEMBRĂMINTE												
Titular			Data nașterii / CUI	Domiciliu / Sediul	Tipul sarcinii sau al dezmembrămintelor dreptului de proprietate	Cota parte	Identificator entitate asociată	Act juridic			Valoare ipotecă	Tip monedă
Nume / Denumire	Inițiala tatălui	Prenume						Tip act	Nr. act / data	Emitent		
-	-	-	-	-	-	-	-	-	-	-	-	-

4. NOTĂRI, PROCESE, INTERDICȚII				
Tipul notării	Tip act	Nr. act / data	Emitent	Identificator entitate asociată
Se notează nr. de conscriere nou: Str. Oarba, nr. 22/A	act administrativ	Adeverinta 1358 / 24.02.2022	Primăria Comunei Becicherecu Mic	1676, C1

5. OBSERVAȚII	
Imobil împrejmuit / neîmprejmuit	Imobil contestat / necontestat
Împrejmuit	



## REGISTRUL CADASTRAL AL IMOBILELOR

ANEXA Nr. 2

UAT Becicherecu Mic  
Zonă cooperativizată (Co)

Sector cadastral nr. 125

1. DESCRIEREA IMOBILULUI																
DATE TEREN											DATE CONSTRUCȚII					
Identificator teren	Adresă imobil	Număr cadastral	Nr. CF	Suprafața măsurată	Intravilan / extra.(I/E)	Nr. top.	Nr. tarla	Nr. parcelă	Categorie folosință	Suprafață parcelă	Identificator construcție	Cod grupă destinație	Suprafața construită	Nr. niveluri	Nr. CF	Constr. cu acte (DA/NU)
1677	Intravilan, Str. FANTANII, Nr.39, Loc. Becicherecu Mic, UAT. Becicherecu Mic, Jud. Timiș		400296	1868	I	484-485			CC	684	1	CL	153	1	400296-C1	DA
					I	484-485			A	1184						

2. PROPRIETATEA / POSESIA															
Titularul dreptului / posesiei			Proprietar=1 / Posesor=0	Data nașterii / CUI	Domiciliu / Sediu	Cota parte	Identificator entitate asociată	Cotă parte teren UI	Mod de dobândire	Act juridic			Obs. privitoare la proprietar		
Nume / Denumire	Inițiala tatălui	Prenume								Tip act	Nr. act / data	Emitent			
HAURES		DORINA	1			1/1	1677, C1		Convenție	act notarial	Contract De Vanzare-Cumparare nr. 0 / 01.01.2009	NP	- bun comun		
HAURES		NECULAI	1										si sotia		

3. SARCINI / DEZMEMBRĂMINTE												
Titular			Data nașterii / CUI	Domiciliu / Sediu	Tipul sarcinii sau al dezmembrămintelor dreptului de proprietate	Cota parte	Identificator entitate asociată	Act juridic			Valoare ipotecă	Tip monedă
Nume / Denumire	Inițiala tatălui	Prenume						Tip act	Nr. act / data	Emitent		
-	-	-	-	-	-	-	-	-	-	-	-	-

4. NOTĂRI, PROCESE, INTERDICȚII				
Tipul notării	Tip act	Nr. act/ data	Emitent	Identificator entitate asociată
Se notează nr. de conscriere nou: Str. Fantanii, nr. 39	act administrativ	Adeverinta 1358 / 24.02.2022	Primăria Comunei Becicherecu Mic	1677, C1

5. OBSERVAȚII		
Imobil împrejmuit/ neîmprejmuit	Imobil contestat/ necontestat	Alte observații
Împrejmuit		



## REGISTRUL CADASTRAL AL IMOBILELOR

ANEXA Nr. 2

UAT Becicherecu Mic  
Zonă cooperativizată (Co)

Sector cadastral nr. 125

1. DESCRIEREA IMOBILULUI																
DATE TEREN											DATE CONSTRUCȚII					
Identificator teren	Adresă imobil	Număr cadastral	Nr. CF	Suprafața măsurată	Intravilan / extra.(I/E)	Nr. top.	Nr. tarla	Nr. parcelă	Categorie folosință	Suprafață parcelă	Identificator construcție	Cod grupă destinație	Suprafața construită	Nr. niveluri	Nr. CF	Constr. cu acte (DA/NU)
1678	Intravilan, Str. OARBA, Nr.22, Loc. Becicherecu Mic, UAT. Becicherecu Mic, Jud. Timiș		400298	607	I	484-485			CC	607						

2. PROPRIETATEA / POSESIA													
Titularul dreptului / posesiei			Proprietar=1 / Posesor=0	Data nașterii / CUI	Domiciliu / Sediul	Cota parte	Identificator entitate asociată	Cotă parte teren UI	Mod de dobândire	Act juridic			Obs. privitoare la proprietar
Nume / Denumire	Inițiala tatălui	Prenume								Tip act	Nr. act / data	Emitent	
MERCA		EMIL	1	20.01.1982		1/1	1678		Convenție	act notarial	Contract De Vanzare-Cumparare nr. 0 / 01.01.2009	NP	necasatorit, bun propriu

3. SARCINI / DEZMEMBRĂMINTE												
Titular			Data nașterii / CUI	Domiciliu / Sediul	Tipul sarcinii sau al dezmembrămintelor dreptului de proprietate	Cota parte	Identificator entitate asociată	Act juridic			Valoare ipotecă	Tip monedă
Nume / Denumire	Inițiala tatălui	Prenume						Tip act	Nr. act / data	Emitent		
-	-	-	-	-	-	-	-	-	-	-	-	-

4. NOTĂRI, PROCESE, INTERDICȚII				
Tipul notării	Tip act	Nr. act / data	Emitent	Identificator entitate asociată
Se notează nr. de conșcriere nou: Str. Oarba, nr. 22	act administrativ	Adeverinta 1358 / 24.02.2022	Primăria Comunei Becicherecu Mic	1678

5. OBSERVAȚII		
Imobil împrejmuit / neîmprejmuit	Imobil contestat / necontestat	Alte observații
Împrejmuit		



## REGISTRUL CADASTRAL AL IMOBILELOR

ANEXA Nr. 2

UAT Becicherecu Mic  
Zonă cooperativizată (Co)

Sector cadastral nr. 125

1. DESCRIEREA IMOBILULUI																
DATE TEREN											DATE CONSTRUCȚII					
Identificator teren	Adresă imobil	Număr cadastral	Nr. CF	Suprafața măsurată	Intravilan / extra.(I/E)	Nr. top.	Nr. tarla	Nr. parcelă	Categorie folosință	Suprafață parcelă	Identificator construcție	Cod grupă destinație	Suprafața construită	Nr. niveluri	Nr. CF	Constr. cu acte (DA/NU)
1679	Intravilan, Str. FANTANII, Nr.39/A, Loc. Becicherecu Mic, UAT. Becicherecu Mic, Jud. Timiș		400299	414	I	484-485			CC	414						

2. PROPRIETATEA / POSESIA															
Titularul dreptului / posesiei			Proprietar=1 / Posesor=0	Data nașterii / CUI	Domiciliu / Sediul	Cota parte	Identificator entitate asociată	Cotă parte teren UI	Mod de dobândire	Act juridic			Obs. privitoare la proprietar		
Nume / Denumire	Inițiala tatălui	Prenume								Tip act	Nr. act / data	Emitent			
HAURES		DORINA	1			1/1	1679		Convenție	act notarial	Contract De Vanzare-Cumparare nr. 0 / 01.01.2009	NP	- bun comun		
HAURES		NECULAI	1										si sotia		

3. SARCINI / DEZMEMBRĂMINTE												
Titular			Data nașterii / CUI	Domiciliu / Sediul	Tipul sarcinii sau al dezmembrămintelor dreptului de proprietate	Cota parte	Identificator entitate asociată	Act juridic			Valoare ipotecă	Tip monedă
Nume / Denumire	Inițiala tatălui	Prenume						Tip act	Nr. act / data	Emitent		
-	-	-	-	-	-	-	-	-	-	-	-	-

4. NOTĂRI, PROCESE, INTERDICȚII				
Tipul notării	Tip act	Nr. act / data	Emitent	Identificator entitate asociată
Se notează nr. de conscriere nou: Str. Fantanii, nr. 39/A	act administrativ	Adeverinta 1358 / 24.02.2022	Primăria Comunei Becicherecu Mic	1679

5. OBSERVAȚII		
Imobil împrejmuit / neîmprejmuit	Imobil contestat / necontestat	Alte observații
Împrejmuit		





## REGISTRUL CADASTRAL AL IMOBILELOR

ANEXA Nr. 2

UAT Becicherecu Mic  
Zonă cooperativizată (Co)

Sector cadastral nr. 125


1. DESCRIEREA IMOBILULUI																
DATE TEREN											DATE CONSTRUCȚII					
Identificator teren	Adresă imobil	Număr cadastral	Nr. CF	Suprafața măsurată	Intravilan / extra.(I/E)	Nr. top.	Nr. tarla	Nr. parcelă	Categorie folosință	Suprafață parcelă	Identificator construcție	Cod grupă destinație	Suprafața construită	Nr. niveluri	Nr. CF	Constr. cu acte (DA/NU)
1681	Intravilan, Str. FANTANII, Nr.37, Loc. Becicherecu Mic, UAT. Becicherecu Mic, Jud. Timiș		404685	1566	I	482/b			CC	646	1	CL	163	1	404685-C1	DA
					I	482/b			A	920						

2. PROPRIETATEA / POSESIA															
Titularul dreptului / posesiei			Proprietar=1 / Posesor=0	Data nașterii / CUI	Domiciliu / Sediu	Cota parte	Identificator entitate asociată	Cotă parte teren UI	Mod de dobândire	Act juridic			Obs. privitoare la proprietar		
Nume / Denumire	Inițiala tatălui	Prenume								Tip act	Nr. act / data	Emitent			
CIOBOTA		ADRIANA-VIORICA	1			1/2	C1		Convenție	act notarial	Contract De Vanzare-Cumparare nr. 0 / 01.01.2020	NP	cas.cu		
CIOBOTA		TEODOR	1										bun comun		
CIOBOTA		ADRIANA-VIORICA	1	08.08.1954		1/2	C1		Convenție	act notarial	682 / 14.10.2009	N.P.NAN ALEXANDRA	casat cu		
CIOBOTA		TEODOR	1										bun comun		
CIOBOTA		ADRIANA-VIORICA	1	08.08.1954		723/1566	1681		Convenție	act administrativ	6206 / 01.10.2020	PRIMARIA COMUNEI BECICHERECU MIC	casatorit cu		
CIOBOTĂ		TEODOR	1	26.02.1953	Loc. Ticvanu Mare, Nr.450, Jud. Caraș-Severin									bun comun	
CIOBOTA		ADRIANA-VIORICA	0	08.08.1954		843/1566	1681		Convenție	act administrativ	6206 / 01.10.2020	PRIMARIA COMUNEI BECICHERECU MIC	casatorita cu		
CIOBOTĂ		TEODOR	0	26.02.1953	Loc. Ticvanu Mare, Nr.450, Jud. Caraș-Severin										

3. SARCINI / DEZMEMBRĂMINTE															
Titular			Data nașterii / CUI	Domiciliu / Sediu	Tipul sarcinii sau al dezmembrămintelor dreptului de proprietate	Cota parte	Identificator entitate asociată	Act juridic			Valoare ipotecă	Tip monedă			
Nume / Denumire	Inițiala tatălui	Prenume						Tip act	Nr. act / data	Emitent					
-	-	-	-	-	-	-	-	-	-	-	-	-	-		

4. NOTĂRI, PROCESE, INTERDICȚII															
Tipul notării						Tip act		Nr. act/ data		Emitent		Identificator entitate asociată			
Se notează nr. de conscriere nou: Str. Fantanii, nr. 37						act administrativ		Adeverinta 1358 / 24.02.2022		Primăria Comunei Becicherecu Mic		1681, C1			

5. OBSERVAȚII															
Imobil împrejmuit/ neîmprejmuit				Imobil contestat/ necontestat				Alte observații							
Împrejmuit															





## REGISTRUL CADASTRAL AL IMOBILELOR

ANEXA Nr. 2

UAT Becicherecu Mic  
Zonă cooperativizată (Co)

Sector cadastral nr. 125

1. DESCRIEREA IMOBILULUI																
DATE TEREN											DATE CONSTRUCȚII					
Identificator teren	Adresă imobil	Număr cadastral	Nr. CF	Suprafața măsurată	Intravilan / extra.(I/E)	Nr. top.	Nr. tarla	Nr. parcelă	Categorie folosință	Suprafață parcelă	Identificator construcție	Cod grupă destinație	Suprafața construită	Nr. niveluri	Nr. CF	Constr. cu acte (DA/NU)
1683	Intravilan, Str. OARBA, Nr.20/A, Loc. Becicherecu Mic, UAT. Becicherecu Mic, Jud. Timiș		402987	356	I	479-481/b/2			A	356						

2. PROPRIETATEA / POSESIA													
Titularul dreptului / posesiei			Proprietar=1 / Posesor=0	Data nașterii / CUI	Domiciliu / Sediul	Cota parte	Identificator entitate asociată	Cotă parte teren UI	Mod de dobândire	Act juridic			Obs. privitoare la proprietar
Nume / Denumire	Inițiala tatălui	Prenume								Tip act	Nr. act / data	Emitent	
NIKOLA		IUDIT	1			1/1	1683		Convenție	act notarial	Act nr. 0 / 01.01.1909	NP	

3. SARCINI / DEZMEMBRĂMINTE													
Titular			Data nașterii / CUI	Domiciliu / Sediul	Tipul sarcinii sau al dezmembrămintelor dreptului de proprietate	Cota parte	Identificator entitate asociată	Act juridic			Valoare ipotecă	Tip monedă	
Nume / Denumire	Inițiala tatălui	Prenume						Tip act	Nr. act / data	Emitent			
-	-	-	-	-	-	-	-	-	-	-	-	-	-

4. NOTĂRI, PROCESE, INTERDICȚII				
Tipul notării	Tip act	Nr. act / data	Emitent	Identificator entitate asociată
Se notează nr. de conscriere nou: Str. Oarba, nr. 20/A	act administrativ	Adeverinta 1358 / 24.02.2022	Primăria Comunei Becicherecu Mic	1683

5. OBSERVAȚII		
Imobil împrejmuit / neîmprejmuit	Imobil contestat / necontestat	Alte observații
Împrejmuit		loc de casa



## REGISTRUL CADASTRAL AL IMOBILELOR

ANEXA Nr. 2

UAT Becicherecu Mic  
Zonă cooperativizată (Co)

Sector cadastral nr. 125

1. DESCRIEREA IMOBILULUI																
DATE TEREN											DATE CONSTRUCȚII					
Identificator teren	Adresă imobil	Număr cadastral	Nr. CF	Suprafața măsurată	Intravilan / extra.(I/E)	Nr. top.	Nr. tarla	Nr. parcelă	Categorie folosință	Suprafață parcelă	Identificator construcție	Cod grupă destinație	Suprafața construită	Nr. niveluri	Nr. CF	Constr. cu acte (DA/NU)
1684	Intravilan, Str. OARBA, Nr.20, Loc. Becicherecu Mic, UAT. Becicherecu Mic, Jud. Timiș		403048	867	I	479-481/b-1			CC	867						

2. PROPRIETATEA / POSESIA													
Titularul dreptului / posesiei			Proprietar=1 / Posesor=0	Data nașterii / CUI	Domiciliu / Sediu	Cota parte	Identificator entitate asociată	Cotă parte teren UI	Mod de dobândire	Act juridic			Obs. privitoare la proprietar
Nume / Denumire	Inițiala tatălui	Prenume								Tip act	Nr. act / data	Emitent	
JOJICĂ		ADRIANA-ANDREEA	1	30.07.1989	Loc. Timisoara, Str. Madona, Nr.4, Ap.2, Jud. Timiș	1/1	1684		Convenție	act notarial	contract de donatie cu uzufruct viager aut.sub nr.917 / 20.12.2016	VIDU DANIELA SIMONA	bun propriu

3. SARCINI / DEZMEMBRĂMINTE												
Titular			Data nașterii / CUI	Domiciliu / Sediu	Tipul sarcinii sau al dezmembrămintelor dreptului de proprietate	Cota parte	Identificator entitate asociată	Act juridic			Valoare ipotecă	Tip monedă
Nume / Denumire	Inițiala tatălui	Prenume						Tip act	Nr. act / data	Emitent		
-	-	-	-	-	-	-	-	-	-	-	-	-

4. NOTĂRI, PROCESE, INTERDICȚII				
Tipul notării	Tip act	Nr. act/ data	Emitent	Identificator entitate asociată
Se notează nr. de conscriere nou: Str. Oarba, nr. 20	act administrativ	Adeverinta 1358 / 24.02.2022	Primăria Comunei Becicherecu Mic	1684

5. OBSERVAȚII		
Imobil împrejmuit/ neîmprejmuit	Imobil contestat/ necontestat	Alte observații
Împrejmuit		



## REGISTRUL CADASTRAL AL IMOBILELOR

ANEXA Nr. 2

UAT Becicherecu Mic  
Zonă cooperativizată (Co)

Sector cadastral nr. 125

1. DESCRIEREA IMOBILULUI																
DATE TEREN											DATE CONSTRUCȚII					
Identificator teren	Adresă imobil	Număr cadastral	Nr. CF	Suprafața măsurată	Intravilan / extra.(I/E)	Nr. top.	Nr. tarla	Nr. parcelă	Categorie folosință	Suprafață parcelă	Identificator construcție	Cod grupă destinație	Suprafața construită	Nr. niveluri	Nr. CF	Constr. cu acte (DA/NU)
1685	Intravilan, Str. OARBA, Nr.18, Loc. Becicherecu Mic, UAT. Becicherecu Mic, Jud. Timiș		401708	2845	I	479-481/a			CC	1181	1	CL	157	1	401708-C1	DA
					I	479-481/a			A	1664	2	CA	66	1	401708-C2	DA

2. PROPRIETATEA / POSESIA															
Titularul dreptului / posesiei			Proprietar=1 / Posesor=0	Data nașterii / CUI	Domiciliu / Sediul	Cota parte	Identificator entitate asociată	Cotă parte teren UI	Mod de dobândire	Act juridic			Obs. privitoare la proprietar		
Nume / Denumire	Inițiala tatălui	Prenume								Tip act	Nr. act / data	Emitent			
TALOȘ		TRAIAN	1			1/1	C1		Convenție	act notarial	Act nr. 0 / 01.01.1978	NP	cu sotia		
TALOȘ		VOICA	1										bun comun		
TALOȘ		TRAIAN	1			1/1	1685		Lege	act normativ	Ordin nr. 1931/1995 / 01.01.1995	-	cu sotia		
TALOȘ		VOICA	1										bun comun		
TALOȘ		TRAIAN	1			1/1	C2		Construire	act administrativ	Adeverinta 1358 / 24.02.2022	Primăria Comunei Becicherecu Mic	cu sotia		
TALOȘ		VOICA	1										bun comun		

3. SARCINI / DEZMEMBRĂMINTE													
Titular			Data nașterii / CUI	Domiciliu / Sediul	Tipul sarcinii sau al dezmembrămintelor dreptului de proprietate	Cota parte	Identificator entitate asociată	Act juridic			Valoare ipotecă	Tip monedă	
Nume / Denumire	Inițiala tatălui	Prenume						Tip act	Nr. act / data	Emitent			
-	-	-	-	-	-	-	-	-	-	-	-	-	-

4. NOTĂRI, PROCESE, INTERDICȚII				
Tipul notării	Tip act	Nr. act / data	Emitent	Identificator entitate asociată
Se notează nr. de conscriere nou: Str. Oarba, nr. 18	act administrativ	Adeverinta 1358 / 24.02.2022	Primăria Comunei Becicherecu Mic	1685, C1, C2

5. OBSERVAȚII		
Imobil împrejmuit / neîmprejmuit	Imobil contestat / necontestat	Alte observații
Împrejmuit		



## REGISTRUL CADASTRAL AL IMOBILELOR

ANEXA Nr. 2

UAT Becicherecu Mic  
Zonă cooperativizată (Co)

Sector cadastral nr. 125

1. DESCRIEREA IMOBILULUI																
DATE TEREN											DATE CONSTRUCȚII					
Identificator teren	Adresă imobil	Număr cadastral	Nr. CF	Suprafața măsurată	Intravilan / extra.(I/E)	Nr. top.	Nr. tarla	Nr. parcelă	Categorie folosință	Suprafață parcelă	Identificator construcție	Cod grupă destinație	Suprafața construită	Nr. niveluri	Nr. CF	Constr. cu acte (DA/NU)
1686	Intravilan, Str. FANTANII, Nr.35, Loc. Becicherecu Mic, UAT. Becicherecu Mic, Jud. Timiș		403207	936	I	482/a			CC	540	1	CL	133	1	403207-C1	DA
					I	482/a			A	396						

2. PROPRIETATEA / POSESIA															
Titularul dreptului / posesiei			Proprietar=1 / Posesor=0	Data nașterii / CUI	Domiciliu / Sediu	Cota parte	Identificator entitate asociată	Cotă parte teren UI	Mod de dobândire	Act juridic			Obs. privitoare la proprietar		
Nume / Denumire	Inițiala tatălui	Prenume								Tip act	Nr. act / data	Emitent			
IVASCU		VIDOSA	1			1/2	1686, C1		Succesiune	act notarial	Mostenire nr. 0 / 01.01.1995	NP			
IVASCU		VIDOSA	1			1/4	1686, C1		Convenție	act notarial	Contract De Intretinere nr. 0 / 01.01.1997	NP	nuda proprietate		
IVAȘCU		VIDOSA	1	07.11.1948	Loc. Becicherecu Mic, Nr.128, Jud. Timiș	1/16	1686, C1		Succesiune	act notarial	certificat de mostenitor legal nr.43 / 19.11.2018	DZAKA MASSIMO	nuda proprietate		
IVAȘCU		OTILIA-LUMINIȚA	1	12.06.1970	Loc. Timisoara, Str. Acad. Remus Răduleț, Nr.2, Ap.2, Jud. Timiș	3/16	1686, C1		Succesiune	act notarial	certificat de mostenitor legal nr.43 / 19.11.2018	DZAKA MASSIMO	nuda proprietate		

3. SARCINI / DEZMEMBRĂMINTE												
Titular			Data nașterii / CUI	Domiciliu / Sediu	Tipul sarcinii sau al dezmembrămintelor dreptului de proprietate	Cota parte	Identificator entitate asociată	Act juridic			Valoare ipotecă	Tip monedă
Nume / Denumire	Inițiala tatălui	Prenume						Tip act	Nr. act / data	Emitent		
-	-	-	-	-	-	-	-	-	-	-	-	-

4. NOTĂRI, PROCESE, INTERDICȚII				
Tipul notării	Tip act	Nr. act / data	Emitent	Identificator entitate asociată
Se notează nr. de conscriere nou: Str. Fantanii, nr. 35	act administrativ	Adeverinta 1358 / 24.02.2022	Primăria Comunei Becicherecu Mic	1686, C1

5. OBSERVAȚII	
Imobil împrejmuit / neîmprejmuit	Imobil contestat / necontestat
împrejmuit	



## REGISTRUL CADASTRAL AL IMOBILELOR

ANEXA Nr. 2

UAT Becicherecu Mic  
Zonă cooperativizată (Co)

Sector cadastral nr. 125

1. DESCRIEREA IMOBILULUI																
DATE TEREN											DATE CONSTRUCȚII					
Identificator teren	Adresă imobil	Număr cadastral	Nr. CF	Suprafața măsurată	Intravilan / extra.(I/E)	Nr. top.	Nr. tarla	Nr. parcelă	Categorie folosință	Suprafață parcelă	Identificator construcție	Cod grupă destinație	Suprafața construită	Nr. niveluri	Nr. CF	Constr. cu acte (DA/NU)
1687	Intravilan, Str. OARBA, Nr.16, Loc. Becicherecu Mic, UAT. Becicherecu Mic, Jud. Timiș		400417	703	I	477-478/1			CC	410	1	CL	146	1	400417-C1	DA
					I	477-478/1		A	293							

2. PROPRIETATEA / POSESIA															
Titularul dreptului / posesiei			Proprietar=1 / Posesor=0	Data nașterii / CUI	Domiciliu / Sediu	Cota parte	Identificator entitate asociată	Cotă parte teren UI	Mod de dobândire	Act juridic			Obs. privitoare la proprietar		
Nume / Denumire	Inițiala tatălui	Prenume								Tip act	Nr. act / data	Emitent			
STUBNER		ECATERINA	1			8/16	1687, C1		Convenție	act notarial	Contract De Vanzare-Cumparare nr. 0 / 01.01.2009	NP			
STUBNER		ECATERINA	1	17.02.1954	Loc. Becicherecu Mic, Nr.158, Jud. Timiș	2/16	1687, C1		Succesiune	act notarial	25 / 09.12.2019	Motica Adina Renate			
FRĂȚILĂ		CRISTINA	1	01.05.1984	Loc. Becicherecu Mic, Nr.158, Jud. Timiș	3/16	1687, C1		Succesiune	act notarial	25 / 09.12.2019	Motica Adina Renate			
STUBNER		RAIMON-MIHAI	1	15.11.1978	Loc. Becicherecu Mic, Nr.158, Jud. Timiș	3/16	1687, C1		Succesiune	act notarial	25 / 09.12.2019	Motica Adina Renate			

3. SARCINI / DEZMEMBRĂMINTE													
Titular			Data nașterii / CUI	Domiciliu / Sediu	Tipul sarcinii sau al dezmembrămintelor dreptului de proprietate	Cota parte	Identificator entitate asociată	Act juridic			Valoare ipotecă	Tip monedă	
Nume / Denumire	Inițiala tatălui	Prenume						Tip act	Nr. act / data	Emitent			
-	-	-	-	-	-	-	-	-	-	-	-	-	-

4. NOTĂRI, PROCESE, INTERDICȚII				
Tipul notării	Tip act	Nr. act/ data	Emitent	Identificator entitate asociată
Se notează nr. de conscriere nou: Str. Oarba, nr. 16	act administrativ	Adeverinta 1358 / 24.02.2022	Primăria Comunei Becicherecu Mic	1687, C1

5. OBSERVAȚII	
Imobil împrejmuit/ neîmprejmuit	Imobil contestat/ necontestat
Împrejmuit	



## REGISTRUL CADASTRAL AL IMOBILELOR

ANEXA Nr. 2

UAT Becicherecu Mic  
Zonă cooperativizată (Co)

Sector cadastral nr. 125

1. DESCRIEREA IMOBILULUI																
DATE TEREN											DATE CONSTRUCȚII					
Identificator teren	Adresă imobil	Număr cadastral	Nr. CF	Suprafața măsurată	Intravilan / extra.(I/E)	Nr. top.	Nr. tarla	Nr. parcelă	Categorie folosință	Suprafață parcelă	Identificator construcție	Cod grupă destinație	Suprafața construită	Nr. niveluri	Nr. CF	Constr. cu acte (DA/NU)
1688	Intravilan, Str. OARBA, Nr.16/A, Loc. Becicherecu Mic, UAT. Becicherecu Mic, Jud. Timiș		400418	533	I	477-478/1			CC	533	1	CL	81	1	400418-C1	DA

2. PROPRIETATEA / POSESIA													
Titularul dreptului / posesiei			Proprietar=1 / Posesor=0	Data nașterii / CUI	Domiciliu / Sediul	Cota parte	Identificator entitate asociată	Cotă parte teren UI	Mod de dobândire	Act juridic			Obs. privitoare la proprietar
Nume / Denumire	Inițiala tatălui	Prenume								Tip act	Nr. act / data	Emitent	
RIZA		MARIUS - ALIN	1	04.06.1981		1/2	1688		Convenție	act notarial	contract de vânzare-cumpărare aut.2511 / 27.08.2009	BNP BOAR ANA	necăsătorit, bun propriu
TOMUȘ		CORINA	1	24.09.1983		1/2	1688		Convenție	act notarial	contract de vânzare-cumpărare aut.2511 / 27.08.2009	BNP BOAR ANA	necăsătorit, bun propriu
RIZA		MARIUS-ALIN	1	04.06.1981		1/2	C1		Construire	act administrativ	35320 / 14.03.2011	BCPI TIMISOARA	
TOMUS		CORINA	1			1/2	C1		Construire	act administrativ	35320 / 14.03.2011	BCPI TIMISOARA	

3. SARCINI / DEZMEMBRĂMINTE												
Titular			Data nașterii / CUI	Domiciliu / Sediul	Tipul sarcinii sau al dezmembrămintelor dreptului de proprietate	Cota parte	Identificator entitate asociată	Act juridic			Valoare ipotecă	Tip monedă
Nume / Denumire	Inițiala tatălui	Prenume						Tip act	Nr. act / data	Emitent		
-	-	-	-	-	-	-	-	-	-	-	-	-

4. NOTĂRI, PROCESE, INTERDICȚII				
Tipul notării	Tip act	Nr. act/ data	Emitent	Identificator entitate asociată
Se notează nr. de conscriere nou: Str. Oarba, nr. 16/A	act administrativ	Adeverinta 1358 / 24.02.2022	Primăria Comunei Becicherecu Mic	1688, C1

5. OBSERVAȚII	
Imobil împrejmuit/ neîmprejmuit	Imobil contestat/ necontestat
Împrejmuit	



## REGISTRUL CADASTRAL AL IMOBILELOR

ANEXA Nr. 2

UAT Becicherecu Mic  
Zonă cooperativizată (Co)

Sector cadastral nr. 125

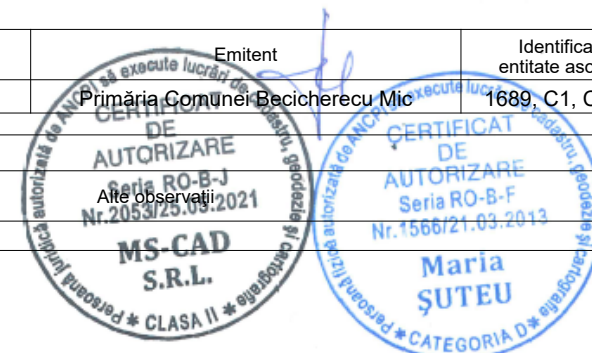
1. DESCRIEREA IMOBILULUI																
DATE TEREN											DATE CONSTRUCȚII					
Identificator teren	Adresă imobil	Număr cadastral	Nr. CF	Suprafața măsurată	Intravilan / extra.(I/E)	Nr. top.	Nr. tarla	Nr. parcelă	Categorie folosință	Suprafață parcelă	Identificator construcție	Cod grupă destinație	Suprafața construită	Nr. niveluri	Nr. CF	Constr. cu acte (DA/NU)
1689	Intravilan, Str. OARBA, Nr.14, Loc. Becicherecu Mic, UAT. Becicherecu Mic, Jud. Timiș		403093	1436	I	475-476/b			CC	564	1	CL	110	1	403093-C1	DA
					I	475-476/b		A	872	2	CA	54	1	403093-C2	DA	
										3	CA	42	1	403093-C3	DA	

2. PROPRIETATEA / POSESIA															
Titularul dreptului / posesiei			Proprietar=1 / Posesor=0	Data nașterii / CUI	Domiciliu / Sediu	Cota parte	Identificator entitate asociată	Cotă parte teren UI	Mod de dobândire	Act juridic			Obs. privitoare la proprietar		
Nume / Denumire	Inițiala tatălui	Prenume								Tip act	Nr. act / data	Emitent			
ROPAN		GETA	1			1/2	1689, C1		Convenție	act notarial	Contract De Cumparare nr. 0 / 01.01.1995	NP			
ROPAN		GETA	1	06.06.1961	Loc. Timisoara, Str. TEATRULUI, Nr.2B, Sc. A, Et.2, Ap.10, Jud. Timiș	2/16	1689, C1		Succesiune	act notarial	certificat de mostenitor nr.109 / 27.09.2017	INCZE EDIT			
ROPAN		SILVIU	1	24.03.1982	Loc. Timisoara, Str. TEATRULUI, Nr.2*, Sc. A, Et.2, Ap.10, Jud. Timiș	3/16	1689, C1		Succesiune	act notarial	certificat de mostenitor nr.109 / 27.09.2017	INCZE EDIT			
GİRBEA		ANDREEA-SIMONA	1			3/16	1689, C1		Succesiune	act notarial	certificat de mostenitor nr.109 / 27.09.2017	INCZE EDIT			

3. SARCINI / DEZMEMBRĂMINTE												
Titular			Data nașterii / CUI	Domiciliu / Sediu	Tipul sarcinii sau al dezmembrămintelor dreptului de proprietate	Cota parte	Identificator entitate asociată	Act juridic			Valoare ipotecă	Tip monedă
Nume / Denumire	Inițiala tatălui	Prenume						Tip act	Nr. act / data	Emitent		
-	-	-	-	-	-	-	-	-	-	-	-	-

4. NOTĂRI, PROCESE, INTERDICȚII															
Tipul notării						Tip act		Nr. act / data		Emitent		Identificator entitate asociată			
Se notează nr. de conșcriere nou: Str. Oarba, nr. 14						act administrativ		Adeverinta 1358 / 24.02.2022		Primăria Comunei Becicherecu Mic		1689, C1, C2, C3			

5. OBSERVAȚII															
Imobil împrejmuit / neîmprejmuit				Imobil contestat / necontestat				Alte observații							
Împrejmuit															





## REGISTRUL CADASTRAL AL IMOBILELOR

ANEXA Nr. 2

UAT Becicherecu Mic  
Zonă cooperativizată (Co)

Sector cadastral nr. 125

1. DESCRIEREA IMOBILULUI																
DATE TEREN											DATE CONSTRUCȚII					
Identificator teren	Adresă imobil	Număr cadastral	Nr. CF	Suprafața măsurată	Intravilan / extra.(I/E)	Nr. top.	Nr. tarla	Nr. parcelă	Categorie folosință	Suprafață parcelă	Identificator construcție	Cod grupă destinație	Suprafața construită	Nr. niveluri	Nr. CF	Constr. cu acte (DA/NU)
1690	Intravilan, Str. FANTANII, Nr.33/D, Loc. Becicherecu Mic, UAT. Becicherecu Mic, Jud. Timiș		402023	750	I	477-478/2/2			CC	750	1	CL	109	2	402023-C1	DA

2. PROPRIETATEA / POSESIA															
Titularul dreptului / posesiei			Proprietar=1 / Posesor=0	Data nașterii / CUI	Domiciliu / Sediul	Cota parte	Identificator entitate asociată	Cotă parte teren UI	Mod de dobândire	Act juridic			Obs. privitoare la proprietar		
Nume / Denumire	Inițiala tatălui	Prenume								Tip act	Nr. act / data	Emitent			
HOGMAN		DORIN-ION	1	13.07.1985	Loc. Timisoara, Str. DELIBLATA, Nr.21, Bl. T1, Et.VI, Ap.25, Jud. Timiș	1/1	1690, C1		Adjudecare	Înscris sub semnătura privată	act de adjudecare dos.ex. nr.129/2016 / 25.02.2021	BEJ FLORICESCU VALENTIN FLORIAN	si sotia		
HOGMAN		MARINELA-CRISTINA	1	03.08.1986	Loc. Timisoara, Str. MAGURA, Nr.3, Bl.56, Sc.A, Ap.1, Jud. Timiș								bun comun		

3. SARCINI / DEZMEMBRĂMINTE															
Titular			Data nașterii / CUI	Domiciliu / Sediul	Tipul sarcinii sau al dezmembrămintelor dreptului de proprietate	Cota parte	Identificator entitate asociată	Act juridic			Valoare ipotecă	Tip monedă			
Nume / Denumire	Inițiala tatălui	Prenume						Tip act	Nr. act / data	Emitent					
ING BANK N.V. AMSTERDAM, SUCURSALA BUCUREȘTI			6151100		Ipotecă		1690, C1	act notarial	1078 / 24.06.2021	RADULESCU AURORA CARMEN	215000	RON			

4. NOTĂRI, PROCESE, INTERDICȚII															
Tipul notării						Tip act	Nr. act / data	Emitent	Identificator entitate asociată						
Interdicție de instrainare, grevare, inchiriere, dezmembrare, alipire, demolare, construire și încheiere a unui ctr.de comodat - ING BANK N.V. AMSTERDAM, SUCURSALA BUCUREȘTI						act notarial	1078 / 24.06.2021	RADULESCU AURORA CARMEN	1690, C1						
Se notează nr. de conscriere nou: Str. Fantanii, nr. 33/D						act administrativ	Adeverinta 1358 / 24.02.2022	Primăria Comunei Becicherecu Mic	1690, C1						

5. OBSERVAȚII															
Imobil împrejmuit / neîmprejmuit						Imobil contestat / necontestat						Alte observații			
Împrejmuit															





## REGISTRUL CADASTRAL AL IMOBILELOR

ANEXA Nr. 2

UAT Becicherecu Mic  
Zonă cooperativizată (Co)

Sector cadastral nr. 125

1. DESCRIEREA IMOBILULUI																
DATE TEREN											DATE CONSTRUCȚII					
Identificator teren	Adresă imobil	Număr cadastral	Nr. CF	Suprafața măsurată	Intravilan / extra.(I/E)	Nr. top.	Nr. tarla	Nr. parcelă	Categorie folosință	Suprafață parcelă	Identificator construcție	Cod grupă destinație	Suprafața construită	Nr. niveluri	Nr. CF	Constr. cu acte (DA/NU)
1691	Intravilan, Str. FANTANII, Nr.33/C, Loc. Becicherecu Mic, UAT. Becicherecu Mic, Jud. Timiș		402525	784	I	477-478/2/1			CC	784	1	CL	119	1	402525-C1	DA

2. PROPRIETATEA / POSESIA															
Titularul dreptului / posesiei			Proprietar=1 / Posesor=0	Data nașterii / CUI	Domiciliu / Sediul	Cota parte	Identificator entitate asociată	Cotă parte teren UI	Mod de dobândire	Act juridic			Obs. privitoare la proprietar		
Nume / Denumire	Inițiala tatălui	Prenume								Tip act	Nr. act / data	Emitent			
MANEA		ȘTEFAN-DANIEL	1	09.08.1981	Loc. Beregsau Mic, Nr.141, Jud. Timiș	1/1	1691		Convenție	act notarial	962 / 14.08.2018	NISTOR IULIA	casat cu		
MANEA		ANTOANETA-FLORICA	1	23.09.1978	Loc. Slatina, Str. TUNARI, Nr.12, Bl.12, Sc.C, Et.2, Ap.7, Jud. Olt								bun comun		
MANEA		ȘTEFAN-DANIEL	1	09.08.1981	Loc. Beregsau Mic, Nr.141, Jud. Timiș	1/1	C1		Construire	act administrativ	Adeverinta 1358 / 24.02.2022	Primăria Comunei Becicherecu Mic	casat cu		
MANEA		ANTOANETA-FLORICA	1	23.09.1978	Loc. Slatina, Str. TUNARI, Nr.12, Bl.12, Sc.C, Et.2, Ap.7, Jud. Olt								bun comun		

3. SARCINI / DEZMEMBRĂMINTE												
Titular			Data nașterii / CUI	Domiciliu / Sediul	Tipul sarcinii sau al dezmembrămintelor dreptului de proprietate	Cota parte	Identificator entitate asociată	Act juridic			Valoare ipotecă	Tip monedă
Nume / Denumire	Inițiala tatălui	Prenume						Tip act	Nr. act / data	Emitent		
-	-	-	-	-	-	-	-	-	-	-	-	-

4. NOTĂRI, PROCESE, INTERDICȚII				
Tipul notării	Tip act	Nr. act / data	Emitent	Identificator entitate asociată
Se notează nr. de conscriere nou: Str. Fantanii, nr. 33/C	act administrativ	Adeverinta 1358 / 24.02.2022	Primăria Comunei Becicherecu Mic	1691, C1

5. OBSERVAȚII	
Imobil împrejmuit / neîmprejmuit	Imobil contestat / necontestat
Împrejmuit	



## REGISTRUL CADASTRAL AL IMOBILELOR

ANEXA Nr. 2

UAT Becicherecu Mic  
Zonă cooperativizată (Co)

Sector cadastral nr. 125

1. DESCRIEREA IMOBILULUI																
DATE TEREN										DATE CONSTRUCȚII						
Identificator teren	Adresă imobil	Număr cadastral	Nr. CF	Suprafața măsurată	Intravilan / extra.(I/E)	Nr. top.	Nr. tarla	Nr. parcelă	Categorie folosință	Suprafață parcelă	Identificator construcție	Cod grupă destinație	Suprafața construită	Nr. niveluri	Nr. CF	Constr. cu acte (DA/NU)
1692	Intravilan, Str. FANTANII, Nr.33/B, Loc. Becicherecu Mic, UAT. Becicherecu Mic, Jud. Timiș		403366	1112	I	475-476/a/1			CC	612	1	CL	169	1	403366-C1	DA
					I	475-476/a/1			A	500						

2. PROPRIETATEA / POSESIA															
Titularul dreptului / posesiei			Proprietar=1 / Posesor=0	Data nașterii / CUI	Domiciliu / Sediu	Cota parte	Identificator entitate asociată	Cotă parte teren UI	Mod de dobândire	Act juridic			Obs. privitoare la proprietar		
Nume / Denumire	Inițiala tatălui	Prenume								Tip act	Nr. act / data	Emitent			
MARINAU		FLORIN	1			1/1	1692, C1		Convenție	act notarial	Contract De Vanzare-Cumparare nr. 0 / 01.01.2014	NP			

3. SARCINI / DEZMEMBRĂMINTE												
Titular			Data nașterii / CUI	Domiciliu / Sediu	Tipul sarcinii sau al dezmembrămintelor dreptului de proprietate	Cota parte	Identificator entitate asociată	Act juridic			Valoare ipotecă	Tip monedă
Nume / Denumire	Inițiala tatălui	Prenume						Tip act	Nr. act / data	Emitent		
-	-	-	-	-	-	-	-	-	-	-	-	-

4. NOTĂRI, PROCESE, INTERDICȚII				
Tipul notării	Tip act	Nr. act/ data	Emitent	Identificator entitate asociată
Se notează nr. de conscriere nou: Str. Fantanii, nr. 33/D	act administrativ	Adeverinta 1358 / 24.02.2022	Primăria Comunei Becicherecu Mic	1692, C1

5. OBSERVAȚII		
Imobil împrejmuit/ neîmprejmuit	Imobil contestat/ necontestat	Alte observații
Împrejmuit		



## REGISTRUL CADASTRAL AL IMOBILELOR

ANEXA Nr. 2

UAT Becicherecu Mic  
Zonă cooperativizată (Co)

Sector cadastral nr. 125

1. DESCRIEREA IMOBILULUI																
DATE TEREN										DATE CONSTRUCȚII						
Identificator teren	Adresă imobil	Număr cadastral	Nr. CF	Suprafața măsurată	Intravilan / extra.(I/E)	Nr. top.	Nr. tarla	Nr. parcelă	Categorie folosință	Suprafață parcelă	Identificator construcție	Cod grupă destinație	Suprafața construită	Nr. niveluri	Nr. CF	Constr. cu acte (DA/NU)
1693	Intravilan, Str. FANTANII, Nr.33/A, Loc. Becicherecu Mic, UAT. Becicherecu Mic, Jud. Timiș		403367	527	I	475-476/a/1			CC	356	1	CL	103	1	403367-C1	DA
					I	475-476/a/1			A	171	2	CA	12	1	403367-C2	DA

2. PROPRIETATEA / POSESIA															
Titularul dreptului / posesiei			Proprietar=1 / Posesor=0	Data nașterii / CUI	Domiciliu / Sediu	Cota parte	Identificator entitate asociată	Cotă parte teren UI	Mod de dobândire	Act juridic			Obs. privitoare la proprietar		
Nume / Denumire	Inițiala tatălui	Prenume								Tip act	Nr. act / data	Emitent			
CIUBOTARIU		ADINA	1	25.06.1981	Romania, Jud. HUNEDOARA, Loc. Hunedoara, Str. B.ST. DELAVRANCEA, Nr. Postal 8, Bl. J1, Sc. A, Et. 3, Ap. 22	1/1	1693		Convenție	act notarial	ACT DE DEZMEMBRARE, CONTRACT DE VANZARE AUTENTIFICAT SUB NR. 2834 / 26.09.2014	BOAR ANA	necasatorita, bun propriu		
						1/1	C1, C2		Construire	act administrativ	Adeverinta 1358 / 24.02.2022	Primăria Comunei Becicherecu Mic			

3. SARCINI / DEZMEMBRĂMINTE													
Titular			Data nașterii / CUI	Domiciliu / Sediu	Tipul sarcinii sau al dezmembrămintelor dreptului de proprietate	Cota parte	Identificator entitate asociată	Act juridic			Valoare ipotecă	Tip monedă	
Nume / Denumire	Inițiala tatălui	Prenume						Tip act	Nr. act / data	Emitent			
-	-	-	-	-	-	-	-	-	-	-	-	-	-

4. NOTĂRI, PROCESE, INTERDICȚII				
Tipul notării	Tip act	Nr. act/ data	Emitent	Identificator entitate asociată
Se notează nr. de conscriere nou: Str. Fantanii, nr. 33/A	act administrativ	Adeverinta 1358 / 24.02.2022	Primăria Comunei Becicherecu Mic	1693, C1, C2

5. OBSERVAȚII		
Imobil împrejmuit/ neîmprejmuit	Imobil contestat/ necontestat	Alte observații
Împrejmuit		



## REGISTRUL CADASTRAL AL IMOBILELOR

ANEXA Nr. 2

UAT Becicherecu Mic  
Zonă cooperativizată (Co)

Sector cadastral nr. 125

1. DESCRIEREA IMOBILULUI																
DATE TEREN											DATE CONSTRUCȚII					
Identificator teren	Adresă imobil	Număr cadastral	Nr. CF	Suprafața măsurată	Intravilan / extra.(I/E)	Nr. top.	Nr. tarla	Nr. parcelă	Categorie folosință	Suprafață parcelă	Identificator construcție	Cod grupă destinație	Suprafața construită	Nr. niveluri	Nr. CF	Constr. cu acte (DA/NU)
1694	Intravilan, Str. OARBA, Nr.12/A, Loc. Becicherecu Mic, UAT. Becicherecu Mic, Jud. Timiș		401204	2782	I	473-474			CC	2782	1	CL	170	1	401204-C1	DA
											2	CAS	146	1	401204-C2	DA
											3	CA	62	1	401204-C3	DA

2. PROPRIETATEA / POSESIA															
Titularul dreptului / posesiei			Proprietar=1 / Posesor=0	Data nașterii / CUI	Domiciliu / Sediu	Cota parte	Identificator entitate asociată	Cotă parte teren UI	Mod de dobândire	Act juridic			Obs. privitoare la proprietar		
Nume / Denumire	Inițiala tatălui	Prenume								Tip act	Nr. act / data	Emitent			
PAROHIA ORTODOXA ROMANA DIN BECICHERECUL MIC			1	99999999999999		1/1	1694, C1, C2		Convenție	act notarial	Act nr. 0 / 01.01.1942	NP			
						1/1	C3		Construire	act administrativ	Adeverinta 1358 / 24.02.2022	Primăria Comunei Becicherecu Mic			

3. SARCINI / DEZMEMBRĂMINTE												
Titular			Data nașterii / CUI	Domiciliu / Sediu	Tipul sarcinii sau al dezmembrămintelor dreptului de proprietate	Cota parte	Identificator entitate asociată	Act juridic			Valoare ipotecă	Tip monedă
Nume / Denumire	Inițiala tatălui	Prenume						Tip act	Nr. act / data	Emitent		
-	-	-	-	-	-	-	-	-	-	-	-	-

4. NOTĂRI, PROCESE, INTERDICȚII				
Tipul notării	Tip act	Nr. act/ data	Emitent	Identificator entitate asociată
Se notează nr. de conscriere nou: Str. Oarba, nr. 12/A	act administrativ	Adeverinta 1358 / 24.02.2022	Primăria Comunei Becicherecu Mic	1694, C1, C2, C3

5. OBSERVAȚII		
Imobil împrejmuit/ neîmprejmuit	Imobil contestat/ necontestat	Alte observații
Împrejmuit		



## REGISTRUL CADASTRAL AL IMOBILELOR

ANEXA Nr. 2

UAT Becicherecu Mic  
Zonă cooperativizată (Co)

Sector cadastral nr. 125

1. DESCRIEREA IMOBILULUI																
DATE TEREN										DATE CONSTRUCȚII						
Identificator teren	Adresă imobil	Număr cadastral	Nr. CF	Suprafața măsurată	Intravilan / extra.(I/E)	Nr. top.	Nr. tarla	Nr. parcelă	Categorie folosință	Suprafață parcelă	Identificator construcție	Cod grupă destinație	Suprafața construită	Nr. niveluri	Nr. CF	Constr. cu acte (DA/NU)
1695	Intravilan, Str. FANTANII, Nr.58, Loc. Becicherecu Mic, UAT. Becicherecu Mic, Jud. Timiș		402858	1122	I	1193/10/b/30			CC	551	1	CL	146	1	402858-C1	DA
					I	1193/10/b/30			A	571	2	CL	73	1	402858-C2	DA

2. PROPRIETATEA / POSESIA															
Titularul dreptului / posesiei			Proprietar=1 / Posesor=0	Data nașterii / CUI	Domiciliu / Sediul	Cota parte	Identificator entitate asociată	Cotă parte teren UI	Mod de dobândire	Act juridic			Obs. privitoare la proprietar		
Nume / Denumire	Inițiala tatălui	Prenume								Tip act	Nr. act / data	Emitent			
STAN		CORNEL	1			1/2	1695, C1		Succesiune	act notarial	Certificat De Mostenitor Cu Partaj nr. 0 / 01.01.2005	NP			
STAN		CORNEL	1	01.02.1947	Loc. Becicherecu Mic, Nr.122, Jud. Timiș	1/2	1695, C1		Succesiune	act notarial	49 / 23.08.2018	Greu Vioara Luminita			
STAN		CORNEL	1	01.02.1947	Loc. Becicherecu Mic, Nr.122, Jud. Timiș	1/1	C2		Construire	act administrativ	Adeverinta 1358 / 24.02.2022	Primăria Comunei Becicherecu Mic			

3. SARCINI / DEZMEMBRĂMINTE															
Titular			Data nașterii / CUI	Domiciliu / Sediul	Tipul sarcinii sau al dezmembrămintelor dreptului de proprietate	Cota parte	Identificator entitate asociată	Act juridic			Valoare ipotecă	Tip monedă			
Nume / Denumire	Inițiala tatălui	Prenume						Tip act	Nr. act / data	Emitent					
-	-	-	-	-	-	-	-	-	-	-	-	-	-		

4. NOTĂRI, PROCESE, INTERDICȚII															
Tipul notării						Tip act	Nr. act / data	Emitent	Identificator entitate asociată						
Se notează nr. de conscriere nou: Str. Fantanii, nr. 58						act administrativ	Adeverinta 1358 / 24.02.2022	Primăria Comunei Becicherecu Mic	1695, C1, C2						

5. OBSERVAȚII															
Imobil împrejmuit / neîmprejmuit				Imobil contestat / necontestat				Alte observații							
Împrejmuit															



## REGISTRUL CADASTRAL AL IMOBILELOR

ANEXA Nr. 2

UAT Becicherecu Mic  
Zonă cooperativizată (Co)

Sector cadastral nr. 125

1. DESCRIEREA IMOBILULUI																
DATE TEREN											DATE CONSTRUCȚII					
Identificator teren	Adresă imobil	Număr cadastral	Nr. CF	Suprafața măsurată	Intravilan / extra.(I/E)	Nr. top.	Nr. tarla	Nr. parcelă	Categorie folosință	Suprafață parcelă	Identificator construcție	Cod grupă destinație	Suprafața construită	Nr. niveluri	Nr. CF	Constr. cu acte (DA/NU)
1696	Intravilan, Str. MACULUI, Nr.29, Loc. Becicherecu Mic, UAT. Becicherecu Mic, Jud. Timiș		230	1141	I	493-494			CC	1141						

2. PROPRIETATEA / POSESIA													
Titularul dreptului / posesiei			Proprietar=1 / Posesor=0	Data nașterii / CUI	Domiciliu / Sediu	Cota parte	Identificator entitate asociată	Cotă parte teren UI	Mod de dobândire	Act juridic			Obs. privitoare la proprietar
Nume / Denumire	Inițiala tatălui	Prenume								Tip act	Nr. act / data	Emitent	
COMUNA BECICHERECU MIC			1	4691685	Loc. Becicherecu Mic, Calea. BANATULUI, Nr.9, Jud. Timiș	1/1	1696		Lege	act normativ	7 / 13.03.1996	PARLAMENTUL ROMANIEI	Proprietar neidentificat.

3. SARCINI / DEZMEMBRĂMINTE													
Titular			Data nașterii / CUI	Domiciliu / Sediu	Tipul sarcinii sau al dezmembrămintelor dreptului de proprietate	Cota parte	Identificator entitate asociată	Act juridic			Valoare ipotecă	Tip monedă	
Nume / Denumire	Inițiala tatălui	Prenume						Tip act	Nr. act / data	Emitent			
-	-	-	-	-	-	-	-	-	-	-	-	-	-

4. NOTĂRI, PROCESE, INTERDICȚII				
Tipul notării	Tip act	Nr. act/ data	Emitent	Identificator entitate asociată
-	-	-	-	-

5. OBSERVAȚII		
Imobil împrejmuit/ neîmprejmuit	Imobil contestat/ necontestat	Alte observații
Împrejmuit		



## REGISTRUL CADASTRAL AL IMOBILELOR

ANEXA Nr. 2

UAT Becicherecu Mic  
Zonă cooperativizată (Co)

Sector cadastral nr. 125

1. DESCRIEREA IMOBILULUI																
DATE TEREN											DATE CONSTRUCȚII					
Identificator teren	Adresă imobil	Număr cadastral	Nr. CF	Suprafața măsurată	Intravilan / extra.(I/E)	Nr. top.	Nr. tarla	Nr. parcelă	Categorie folosință	Suprafață parcelă	Identificator construcție	Cod grupă destinație	Suprafața construită	Nr. niveluri	Nr. CF	Constr. cu acte (DA/NU)
1697	Intravilan, Str. FANTANII, Nr.56, Loc. Becicherecu Mic, UAT. Becicherecu Mic, Jud. Timiș		402855	1113	I	1193/10/b/27			CC	629	1	CA	33	1	402855-C1	DA
					I	1193/10/b/27			A	484	2	CL	68	2	402855-C2	DA

2. PROPRIETATEA / POSESIA															
Titularul dreptului / posesiei			Proprietar=1 / Posesor=0	Data nașterii / CUI	Domiciliu / Sediul	Cota parte	Identificator entitate asociată	Cotă parte teren UI	Mod de dobândire	Act juridic			Obs. privitoare la proprietar		
Nume / Denumire	Inițiala tatălui	Prenume								Tip act	Nr. act / data	Emitent			
ASAVOAE		STELA	1			1/1	1697, C1, C2		Convenție	act notarial	Contract De Cumparare nr. 0 / 01.01.2004	NP	casatorita cu		
ASAVOAE		TRAIAN	1										bun comun		

3. SARCINI / DEZMEMBRĂMINTE												
Titular			Data nașterii / CUI	Domiciliu / Sediul	Tipul sarcinii sau al dezmembrămintelor dreptului de proprietate	Cota parte	Identificator entitate asociată	Act juridic			Valoare ipotecă	Tip monedă
Nume / Denumire	Inițiala tatălui	Prenume						Tip act	Nr. act / data	Emitent		
-	-	-	-	-	-	-	-	-	-	-	-	-

4. NOTĂRI, PROCESE, INTERDICȚII				
Tipul notării	Tip act	Nr. act / data	Emitent	Identificator entitate asociată
Se notează nr. de conșcriere nou: Str. Fantanii, nr. 56	act administrativ	Adeverinta 1358 / 24.02.2022	Primăria Comunei Becicherecu Mic	1697, C1, C2

5. OBSERVAȚII		
Imobil împrejmuit / neîmprejmuit	Imobil contestat / necontestat	Alte observații
Împrejmuit		





## REGISTRUL CADASTRAL AL IMOBILELOR

ANEXA Nr. 2

UAT Becicherecu Mic  
Zonă cooperativizată (Co)

Sector cadastral nr. 125

1. DESCRIEREA IMOBILULUI																
DATE TEREN											DATE CONSTRUCȚII					
Identificator teren	Adresă imobil	Număr cadastral	Nr. CF	Suprafața măsurată	Intravilan / extra.(I/E)	Nr. top.	Nr. tarla	Nr. parcelă	Categorie folosință	Suprafață parcelă	Identificator construcție	Cod grupă destinație	Suprafața construită	Nr. niveluri	Nr. CF	Constr. cu acte (DA/NU)
1698	Intravilan, Str. MACULUI, Nr.27, Loc. Becicherecu Mic, UAT. Becicherecu Mic, Jud. Timiș			1078	I				CC	1078	1	CL	100	1		NU
											2	CA	17	1		NU

2. PROPRIETATEA / POSESIA													
Titularul dreptului / posesiei			Proprietar=1 / Posesor=0	Data nașterii / CUI	Domiciliu / Sediul	Cota parte	Identificator entitate asociată	Cotă parte teren UI	Mod de dobândire	Act juridic			Obs. privitoare la proprietar
Nume / Denumire	Inițiala tatălui	Prenume								Tip act	Nr. act / data	Emitent	
COMUNA BECICHERECU MIC			1	4691685	Loc. Becicherecu Mic, Calea. BANATULUI, Nr.9, Jud. Timiș	1/1	1698		Lege	act normativ	7 / 13.03.1996	PARLAMENTUL ROMANIEI	Proprietar neidentificat.

3. SARCINI / DEZMEMBRĂMINTE													
Titular			Data nașterii / CUI	Domiciliu / Sediul	Tipul sarcinii sau al dezmembrămintelor dreptului de proprietate	Cota parte	Identificator entitate asociată	Act juridic			Valoare ipotecă	Tip monedă	
Nume / Denumire	Inițiala tatălui	Prenume						Tip act	Nr. act / data	Emitent			
-	-	-	-	-	-	-	-	-	-	-	-	-	-

4. NOTĂRI, PROCESE, INTERDICȚII				
Tipul notării	Tip act	Nr. act/ data	Emitent	Identificator entitate asociată
-	-	-	-	-

5. OBSERVAȚII		
Imobil împrejmuit/ neîmprejmuit	Imobil contestat/ necontestat	Alte observații
Neîmprejmuit		





## REGISTRUL CADASTRAL AL IMOBILELOR

ANEXA Nr. 2

UAT Becicherecu Mic  
Zonă cooperativizată (Co)

Sector cadastral nr. 125

1. DESCRIEREA IMOBILULUI																
DATE TEREN											DATE CONSTRUCȚII					
Identificator teren	Adresă imobil	Număr cadastral	Nr. CF	Suprafața măsurată	Intravilan / extra.(I/E)	Nr. top.	Nr. tarla	Nr. parcelă	Categorie folosință	Suprafață parcelă	Identificator construcție	Cod grupă destinație	Suprafața construită	Nr. niveluri	Nr. CF	Constr. cu acte (DA/NU)
1699	Intravilan, Str. FANTANII, Nr.54/B, Loc. Becicherecu Mic, UAT. Becicherecu Mic, Jud. Timiș		402130	609	I	3743/3483/32/1			CC	609	1	CL	152	1	402130-C1	DA
											2	CA	65	1	402130-C2	DA

2. PROPRIETATEA / POSESIA															
Titularul dreptului / posesiei			Proprietar=1 / Posesor=0	Data nașterii / CUI	Domiciliu / Sediu	Cota parte	Identificator entitate asociată	Cotă parte teren UI	Mod de dobândire	Act juridic			Obs. privitoare la proprietar		
Nume / Denumire	Inițiala tatălui	Prenume								Tip act	Nr. act / data	Emitent			
BÎLGĂR		SEVER	1	08.03.1977		1/1	1699	Convenție	act notarial	contract de vânzare cu aut.675 / 13.05.2015	LAPADAT MARIA	și soția			
BÎLGĂR		IONELA-FELICIA	1	07.10.1985								bun comun			
BÎLGĂR		SEVER	1	08.03.1977	Loc. Timisoara, Str. VULTURILOR, Nr.4, Sc. A, Ap.3, Jud. Timiș	1/1	C1, C2	Construire	act administrativ	4711 / 31.07.2017	PRIMARIA COMUNEI BECICHERECU MIC	si sotia			
BÎLGĂR		IONELA-FELICIA	1	07.10.1985	Loc. Timisoara, Str. VULTURILOR, Nr.4, Ap.3, Jud. Timiș							bun comun			

3. SARCINI / DEZMEMBRĂMINTE												
Titular			Data nașterii / CUI	Domiciliu / Sediu	Tipul sarcinii sau al dezmembrămintelor dreptului de proprietate	Cota parte	Identificator entitate asociată	Act juridic			Valoare ipotecă	Tip monedă
Nume / Denumire	Inițiala tatălui	Prenume						Tip act	Nr. act / data	Emitent		
-	-	-	-	-	-	-	-	-	-	-	-	-

4. NOTĂRI, PROCESE, INTERDICȚII				
Tipul notării	Tip act	Nr. act/ data	Emitent	Identificator entitate asociată
-	-	-	-	-

5. OBSERVAȚII		
Imobil împrejmuit/ neîmprejmuit	Imobil contestat/ necontestat	Alte observații
Împrejmuit		



## REGISTRUL CADASTRAL AL IMOBILELOR

ANEXA Nr. 2

UAT Becicherecu Mic  
Zonă cooperativizată (Co)

Sector cadastral nr. 125

1. DESCRIEREA IMOBILULUI																
DATE TEREN											DATE CONSTRUCȚII					
Identificator teren	Adresă imobil	Număr cadastral	Nr. CF	Suprafața măsurată	Intravilan / extra.(I/E)	Nr. top.	Nr. tarla	Nr. parcelă	Categorie folosință	Suprafață parcelă	Identificator construcție	Cod grupă destinație	Suprafața construită	Nr. niveluri	Nr. CF	Constr. cu acte (DA/NU)
1700	Intravilan, Str. FANTANII, Nr.52/A, Loc. Becicherecu Mic, UAT. Becicherecu Mic, Jud. Timiș		402194	611	I	3743/3483/32/2			CC	611	1	CL	84	1	402194-C1	DA

2. PROPRIETATEA / POSESIA															
Titularul dreptului / posesiei			Proprietar=1 / Posesor=0	Data nașterii / CUI	Domiciliu / Sediu	Cota parte	Identificator entitate asociată	Cotă parte teren UI	Mod de dobândire	Act juridic			Obs. privitoare la proprietar		
Nume / Denumire	Inițiala tatălui	Prenume								Tip act	Nr. act / data	Emitent			
CHEȘCA		ION-REMUS	1	02.02.1966	Loc. Resita, Bdul. REPUBLICII, Nr.20, Sc. B, Et.8, Ap.30, Jud. Caraș-Severin	1/1	1700, C1		Convenție	act notarial	Contract De Vânzare-Cumpărare nr. 124 / 05.03.2019	Rusu Camelia Domnica	si sotia		
CHEȘCA		MONICA	1	29.04.1969	Loc. Resita, Bdul. REPUBLICII, Nr.20, Sc. B, Et.8, Ap.30, Jud. Caraș-Severin								bun comun		

3. SARCINI / DEZMEMBRĂMINTE															
Titular			Data nașterii / CUI	Domiciliu / Sediu	Tipul sarcinii sau al dezmembrămintelor dreptului de proprietate	Cota parte	Identificator entitate asociată	Act juridic			Valoare ipotecă	Tip monedă			
Nume / Denumire	Inițiala tatălui	Prenume						Tip act	Nr. act / data	Emitent					
-	-	-	-	-	-	-	-	-	-	-	-	-	-		

4. NOTĂRI, PROCESE, INTERDICȚII															
Tipul notării						Tip act	Nr. act / data	Emitent	Identificator entitate asociată						
-						-	-	-	-						

5. OBSERVAȚII															
Imobil împrejmuit / neîmprejmuit				Imobil contestat / necontestat				Alte observații							
Împrejmuit															



## REGISTRUL CADASTRAL AL IMOBILELOR

ANEXA Nr. 2

UAT Becicherecu Mic  
Zonă cooperativizată (Co)

Sector cadastral nr. 125

1. DESCRIEREA IMOBILULUI																
DATE TEREN											DATE CONSTRUCȚII					
Identificator teren	Adresă imobil	Număr cadastral	Nr. CF	Suprafața măsurată	Intravilan / extra.(I/E)	Nr. top.	Nr. tarla	Nr. parcelă	Categorie folosință	Suprafață parcelă	Identificator construcție	Cod grupă destinație	Suprafața construită	Nr. niveluri	Nr. CF	Constr. cu acte (DA/NU)
1701	Intravilan, Str. MACULUI, Nr.25, Loc. Becicherecu Mic, UAT. Becicherecu Mic, Jud. Timiș		401012	1174	I	493-494			CC	1174	1	CL	128	1	401012-C1	NU
											2	CA	43	1	401012-C2	NU

2. PROPRIETATEA / POSESIA															
Titularul dreptului / posesiei			Proprietar=1 / Posesor=0	Data nașterii / CUI	Domiciliu / Sediul	Cota parte	Identificator entitate asociată	Cotă parte teren UI	Mod de dobândire	Act juridic			Obs. privitoare la proprietar		
Nume / Denumire	Inițiala tatălui	Prenume								Tip act	Nr. act / data	Emitent			
SELEJAN		VASA	1			7/75	1701		Succesiune	act notarial	Mostenire nr. 0 / 21.02.1970	NP			
TOMA		GHEORGHE	1			34/75	1701		Convenție	act notarial	Contract De Cumparare nr. 0 / 01.01.1974	NP	si sotia		
TOMA		ELENA	1		ALBINARI Nr.7 Loc. BUCURESTI Jud.2										
STATUL ROMAN			1	9999999999999		34/75	1701		Lege	act normativ	58/1974 / 01.01.1974	MAREA ADUNARE NAȚIONALĂ			

3. SARCINI / DEZMEMBRĂMINTE												
Titular			Data nașterii / CUI	Domiciliu / Sediul	Tipul sarcinii sau al dezmembrămintelor dreptului de proprietate	Cota parte	Identificator entitate asociată	Act juridic			Valoare ipotecă	Tip monedă
Nume / Denumire	Inițiala tatălui	Prenume						Tip act	Nr. act / data	Emitent		
-	-	-	-	-	-	-	-	-	-	-	-	-

4. NOTĂRI, PROCESE, INTERDICȚII				
Tipul notării	Tip act	Nr. act / data	Emitent	Identificator entitate asociată
Se notează nr. de conscriere nou: Str. Macului, nr. 23	act administrativ	Adeverinta 1358 / 24.02.2022	Primăria Comunei Becicherecu Mic	1701, C1, C2
Drept de folosință asupra 250/1501 mp teren, în conformitate cu L. 58/74 - CIMPEAN PETRU, MATUSAANA	act notarial	Act nr. 0 / 01.01.1975	NP	1701

5. OBSERVAȚII	
Imobil împrejmuit / neîmprejmuit	Imobil contestat / necontestat
Împrejmuit	



## REGISTRUL CADASTRAL AL IMOBILELOR

ANEXA Nr. 2

UAT Becicherecu Mic  
Zonă cooperativizată (Co)

Sector cadastral nr. 125

1. DESCRIEREA IMOBILULUI																
DATE TEREN											DATE CONSTRUCȚII					
Identificator teren	Adresă imobil	Număr cadastral	Nr. CF	Suprafața măsurată	Intravilan / extra.(I/E)	Nr. top.	Nr. tarla	Nr. parcelă	Categorie folosință	Suprafață parcelă	Identificator construcție	Cod grupă destinație	Suprafața construită	Nr. niveluri	Nr. CF	Constr. cu acte (DA/NU)
1702	Intravilan, Str. FANTANII, Nr.50/B, Loc. Becicherecu Mic, UAT. Becicherecu Mic, Jud. Timiș		403008	1690	I	495-496/a			CC	639	1	CL	147	1	403008-C1	DA
					I	495-496/a		A	1051							

2. PROPRIETATEA / POSESIA													
Titularul dreptului / posesiei			Proprietar=1 / Posesor=0	Data nașterii / CUI	Domiciliu / Sediu	Cota parte	Identificator entitate asociată	Cotă parte teren UI	Mod de dobândire	Act juridic			Obs. privitoare la proprietar
Nume / Denumire	Inițiala tatălui	Prenume								Tip act	Nr. act / data	Emitent	
DOBRIN		PETRU	1			3/8	1702, C1		Sucesiune	act notarial	Mostenire nr. 0 / 01.01.2002	NP	
DOBRIN		DANIELA	1			5/8	1702, C1		Convenție	act notarial	Contract De Intretinere Cu Clauza De Uzufuct Viager nr. 0 / 01.01.2002	NP	necasatorita

3. SARCINI / DEZMEMBRĂMINTE													
Titular			Data nașterii / CUI	Domiciliu / Sediu	Tipul sarcinii sau al dezmembrămintelor dreptului de proprietate	Cota parte	Identificator entitate asociată	Act juridic			Valoare ipotecă	Tip monedă	
Nume / Denumire	Inițiala tatălui	Prenume						Tip act	Nr. act / data	Emitent			
-	-	-	-	-	-	-	-	-	-	-	-	-	-

4. NOTĂRI, PROCESE, INTERDICȚII				
Tipul notării	Tip act	Nr. act / data	Emitent	Identificator entitate asociată
Se notează nr. de conșcriere nou: Str. Fantanii, nr. 50/B	act administrativ	Adeverinta 1358 / 24.02.2022	Primăria Comunei Becicherecu Mic	1702, C1

5. OBSERVAȚII		
Imobil împrejmuit / neîmprejmuit	Imobil contestat / necontestat	Alte observații
Parțial împrejmuit		



## REGISTRUL CADASTRAL AL IMOBILELOR

ANEXA Nr. 2

UAT Becicherecu Mic  
Zonă cooperativizată (Co)

Sector cadastral nr. 125

1. DESCRIEREA IMOBILULUI																
DATE TEREN										DATE CONSTRUCȚII						
Identificator teren	Adresă imobil	Număr cadastral	Nr. CF	Suprafața măsurată	Intravilan / extra.(I/E)	Nr. top.	Nr. tarla	Nr. parcelă	Categorie folosință	Suprafață parcelă	Identificator construcție	Cod grupă destinație	Suprafața construită	Nr. niveluri	Nr. CF	Constr. cu acte (DA/NU)
1703	Intravilan, Str. FANTANII, Nr.50/A, Loc. Becicherecu Mic, UAT. Becicherecu Mic, Jud. Timiș		402976	1744	I	495-496/b			CC	472	1	CL	166	1	402976-C1	DA
					I	495-496/b		A	1272							

2. PROPRIETATEA / POSESIA													
Titularul dreptului / posesiei			Proprietar=1 / Posesor=0	Data nașterii / CUI	Domiciliu / Sediu	Cota parte	Identificator entitate asociată	Cotă parte teren UI	Mod de dobândire	Act juridic			Obs. privitoare la proprietar
Nume / Denumire	Inițiala tatălui	Prenume								Tip act	Nr. act / data	Emitent	
ASLAU		VALERIU	1			1/1	1703, C1		Convenție	act notarial	Contract De Vanzare-Cumparare nr. 0 / 01.01.2007	NP	divortat, bun propriu

3. SARCINI / DEZMEMBRĂMINTE												
Titular			Data nașterii / CUI	Domiciliu / Sediu	Tipul sarcinii sau al dezmembrămintelor dreptului de proprietate	Cota parte	Identificator entitate asociată	Act juridic			Valoare ipotecă	Tip monedă
Nume / Denumire	Inițiala tatălui	Prenume						Tip act	Nr. act / data	Emitent		
-	-	-	-	-	-	-	-	-	-	-	-	-

4. NOTĂRI, PROCESE, INTERDICȚII				
Tipul notării	Tip act	Nr. act/ data	Emitent	Identificator entitate asociată
Se notează nr. de conscriere nou: Str. Fantanii, nr. 50/A	act administrativ	Adeverinta 1358 / 24.02.2022	Primăria Comunei Becicherecu Mic	1703, C1

5. OBSERVAȚII		
Imobil împrejmuit/ neîmprejmuit	Imobil contestat/ necontestat	Alte observații
Parțial împrejmuit		



## REGISTRUL CADASTRAL AL IMOBILELOR

ANEXA Nr. 2

UAT Becicherecu Mic  
Zonă cooperativizată (Co)

Sector cadastral nr. 125

1. DESCRIEREA IMOBILULUI																
DATE TEREN											DATE CONSTRUCȚII					
Identificator teren	Adresă imobil	Număr cadastral	Nr. CF	Suprafața măsurată	Intravilan / extra.(I/E)	Nr. top.	Nr. tarla	Nr. parcelă	Categorie folosință	Suprafață parcelă	Identificator construcție	Cod grupă destinație	Suprafața construită	Nr. niveluri	Nr. CF	Constr. cu acte (DA/NU)
1704	Intravilan, Str. FANTANII, Nr.48, Loc. Becicherecu Mic, UAT. Becicherecu Mic, Jud. Timiș		403362	1311	I	497/a/1			CC	631	1	CL	104	1	403362-C1	DA
					I	497/a/1			A	680	2	CA	87	1	403362-C2	DA

2. PROPRIETATEA / POSESIA															
Titularul dreptului / posesiei			Proprietar=1 / Posesor=0	Data nașterii / CUI	Domiciliu / Sediul	Cota parte	Identificator entitate asociată	Cotă parte teren UI	Mod de dobândire	Act juridic			Obs. privitoare la proprietar		
Nume / Denumire	Inițiala tatălui	Prenume								Tip act	Nr. act / data	Emitent			
FARCAS		VALENTINA	1		Jud: Neidentifica	3/32	C1		leșire Din Indiviziune	act notarial	810 / 06.09.2012	RUSU CAMELIA-DOMNICA	bun propriu		
FARCAS		VALENTINA	1		Jud: Neidentifica	178/1311	1704		leșire Din Indiviziune	act notarial	Încheiere de rectificare nr. 21 / 18.09.2012	RUSU CAMELIA-DOMNICA			
FARCAȘ		VALENTINA	1		Loc. Becicherecu Mic, Str. FANTANII, Nr.48, Jud. Timiș	766/1311	1704		Convenție	act notarial	1031 / 18.10.2019	Rusu Camelia Domnica	si sotia		
FARCAȘ		ADRIAN-PETRU	1	09.03.1985	Loc. Dudestii Noi, Str. POSTEI, Nr.33, Jud. Timiș								bun comun, nuda proprietate		
FARCAȘ		ADRIAN-PETRU	1	09.03.1985	Loc. Dudestii Noi, Str. POSTEI, Nr.33, Jud. Timiș	23/32	C1		Convenție	act notarial	1031 / 18.10.2019	Rusu Camelia Domnica	si sotia		
FARCAȘ		VALENTINA	1		Loc. Becicherecu Mic, Str. FANTANII, Nr.48, Jud. Timiș								bun comun , nuda proprietate		
FARCAȘ		ADRIAN-PETRU	1	09.03.1985	Loc. Dudestii Noi, Str. POSTEI, Nr.33, Jud. Timiș	356/1311	1704		Convenție	act notarial	1032 / 18.10.2019	Rusu Camelia Domnica	si sotia		
FARCAȘ		VALENTINA	1		Loc. Becicherecu Mic, Str. FANTANII, Nr.48, Jud. Timiș								bun comun		
FARCAȘ		ADRIAN-PETRU	1	09.03.1985	Loc. Dudestii Noi, Str. POSTEI, Nr.33, Jud. Timiș	6/32	C1		Convenție	act notarial	1032 / 18.10.2019	Rusu Camelia Domnica	si sotia		
FARCAȘ		VALENTINA	1		Loc. Becicherecu Mic, Str. FANTANII, Nr.48, Jud. Timiș								bun comun		
FARCAȘ		VALENTINA	1		Loc. Becicherecu Mic, Str. FANTANII, Nr.48, Jud. Timiș	1/1	C2		Construire	act administrativ	Adeverinta 1358 / 24.02.2022	Primăria Comunei Becicherecu Mic	si sotia		
FARCAȘ		ADRIAN-PETRU	1		Loc. Becicherecu Mic, Str. FANTANII, Nr.48, Jud. Timiș								bun comun		

**2. PROPRIETATEA / POSESIA**

Titularul dreptului / posesiei			Proprietar=1 / Posesor=0	Data nașterii / CUI	Domiciliu / Sediul	Cota parte	Identificator entitate asociată	Cotă parte teren UI	Mod de dobândire	Act juridic			Obs. privitoare la proprietar
Nume / Denumire	Inițiala tatălui	Prenume								Tip act	Nr. act / data	Emitent	
COMUNA BECICHERECU MIC			1	99999999999999		11/1311	1704		Lege	act normativ	7 / 13.03.1996	PARLAMENTUL ROMANIEI	

**3. SARCINI / DEZMEMBRĂMINTE**

Titular			Data nașterii / CUI	Domiciliu / Sediul	Tipul sarcinii sau al dezmembrămintelor dreptului de proprietate	Cota parte	Identificator entitate asociată	Act juridic			Valoare ipotecă	Tip monedă
Nume / Denumire	Inițiala tatălui	Prenume						Tip act	Nr. act / data	Emitent		
DIACONU		COSTACHI	18.09.1936	Jud: Neidentifica	Uzufruct viager	23/32	C1	act notarial	1031 / 18.10.2019	Rusu Camelia Domnica		
DIACONU		COSTACHI	18.09.1936	Jud: Neidentifica	Uzufruct viager	766/1311	1704	act notarial	1031 / 18.10.2019	Rusu Camelia Domnica		

**4. NOTĂRI, PROCESE, INTERDICȚII**

Tipul notării	Tip act	Nr. act/ data	Emitent	Identificator entitate asociată
Se notează nr. de conscriere nou: Str. Fantanii, nr. 48	act administrativ	Adeverinta 1358 / 24.02.2022	Primăria Comunei Becicherecu Mic	1704, C1, C2
Ipoteca legala pentru plata rentei in bani corespunzatoare intretinerii neexecutate conf. art.2386 alin .( 4 ) , 2256, 2249 NCC asupra cotei de 23/32 parte din constructii si 766/1311 parte din teren de sub B 3 si B 4 , in favoarea: - DIACONU COSTACHI	act notarial	1031 / 18.10.2019	Rusu Camelia Domnica	1704, C1

**5. OBSERVAȚII**

Imobil împrejmuit/ neîmprejmuit	Imobil contestat/ necontestat	Alte observații
Parțial împrejmuit		





## REGISTRUL CADASTRAL AL IMOBILELOR

ANEXA Nr. 2

UAT Becicherecu Mic  
Zonă cooperativizată (Co)

Sector cadastral nr. 125

1. DESCRIEREA IMOBILULUI																
DATE TEREN											DATE CONSTRUCȚII					
Identificator teren	Adresă imobil	Număr cadastral	Nr. CF	Suprafața măsurată	Intravilan / extra.(I/E)	Nr. top.	Nr. tarla	Nr. parcelă	Categorie folosință	Suprafață parcelă	Identificator construcție	Cod grupă destinație	Suprafața construită	Nr. niveluri	Nr. CF	Constr. cu acte (DA/NU)
1705	Intravilan, Str. FANTANII, Nr.46, Loc. Becicherecu Mic, UAT. Becicherecu Mic, Jud. Timiș		403363	593	I	497/a/1			CC	318	1	CL	89	2	403363-C1	DA
					I	497/a/1		A	275							

2. PROPRIETATEA / POSESIA															
Titularul dreptului / posesiei			Proprietar=1 / Posesor=0	Data nașterii / CUI	Domiciliu / Sediu	Cota parte	Identificator entitate asociată	Cotă parte teren UI	Mod de dobândire	Act juridic			Obs. privitoare la proprietar		
Nume / Denumire	Inițiala tatălui	Prenume								Tip act	Nr. act / data	Emitent			
DIACONU		FLORIN	1	26.09.1975	Jud: Neidentifica	1/1	1705		leșire Din Indiviziune	act notarial	810 / 06.09.2012	RUSU CAMELIA-DOMNICA	bun propriu		
DIACONU		FLORIN	1	26.09.1975	Jud: Neidentifica	1/1	C1		Construire	act administrativ	3585 / 19.09.2012	PRIMARIA BECICHERECU MIC	casatorit cu		
DIACONU		LOREDANA-IOANA	1										bun comun		

3. SARCINI / DEZMEMBRĂMINTE															
Titular			Data nașterii / CUI	Domiciliu / Sediu	Tipul sarcinii sau al dezmembrămintelor dreptului de proprietate	Cota parte	Identificator entitate asociată	Act juridic			Valoare ipotecă	Tip monedă			
Nume / Denumire	Inițiala tatălui	Prenume						Tip act	Nr. act / data	Emitent					
-	-	-	-	-	-	-	-	-	-	-	-	-	-		

4. NOTĂRI, PROCESE, INTERDICȚII															
Tipul notării						Tip act	Nr. act/ data	Emitent	Identificator entitate asociată						
-						-	-	-	-						

5. OBSERVAȚII															
Imobil împrejmuit/ neîmprejmuit				Imobil contestat/ necontestat				Alte observații							
Parțial împrejmuit															



## REGISTRUL CADASTRAL AL IMOBILELOR

ANEXA Nr. 2

UAT Becicherecu Mic  
Zonă cooperativizată (Co)

Sector cadastral nr. 125

1. DESCRIEREA IMOBILULUI																
DATE TEREN											DATE CONSTRUCȚII					
Identificator teren	Adresă imobil	Număr cadastral	Nr. CF	Suprafața măsurată	Intravilan / extra.(I/E)	Nr. top.	Nr. tarla	Nr. parcelă	Categorie folosință	Suprafață parcelă	Identificator construcție	Cod grupă destinație	Suprafața construită	Nr. niveluri	Nr. CF	Constr. cu acte (DA/NU)
1706	Intravilan, Str. MACULUI, Nr.21, Loc. Becicherecu Mic, UAT. Becicherecu Mic, Jud. Timiș		403054	720	I	497/a/b			A	720						

2. PROPRIETATEA / POSESIA													
Titularul dreptului / posesiei			Proprietar=1 / Posesor=0	Data nașterii / CUI	Domiciliu / Sediul	Cota parte	Identificator entitate asociată	Cotă parte teren UI	Mod de dobândire	Act juridic			Obs. privitoare la proprietar
Nume / Denumire	Inițiala tatălui	Prenume								Tip act	Nr. act / data	Emitent	
RANISAV		ILIE	1			1/3	1706		Convenție	act notarial	Contract De Vanzare-Cumparare nr. 0 / 01.01.1963	NP	(Dragoi Ilie)
RANISAV		MILAN	1			1/3	1706		Succesiune	act notarial	Mostenire nr. CM 729/1970 / 01.01.1970	NP	
BALDU		ELISABETA	1			1/3	1706		Succesiune	act notarial	Mostenire nr. CM 729/1970 / 01.01.1970	NP	

3. SARCINI / DEZMEMBRĂMINTE													
Titular			Data nașterii / CUI	Domiciliu / Sediul	Tipul sarcinii sau al dezmembrămintelor dreptului de proprietate	Cota parte	Identificator entitate asociată	Act juridic			Valoare ipotecă	Tip monedă	
Nume / Denumire	Inițiala tatălui	Prenume						Tip act	Nr. act / data	Emitent			
-	-	-	-	-	-	-	-	-	-	-	-	-	-

4. NOTĂRI, PROCESE, INTERDICȚII				
Tipul notării	Tip act	Nr. act/ data	Emitent	Identificator entitate asociată
Se notează nr. de conșcriere nou: Str. Macului, nr. 21	act administrativ	Adeverinta 1358 / 24.02.2022	Primăria Comunei Becicherecu Mic	1706

5. OBSERVAȚII		
Imobil împrejmuit/ neîmprejmuit	Imobil contestat/ necontestat	Alte observații
Neîmprejmuit		



## REGISTRUL CADASTRAL AL IMOBILELOR

ANEXA Nr. 2

UAT Becicherecu Mic  
Zonă cooperativizată (Co)

Sector cadastral nr. 125

1. DESCRIEREA IMOBILULUI																
DATE TEREN											DATE CONSTRUCȚII					
Identificator teren	Adresă imobil	Număr cadastral	Nr. CF	Suprafața măsurată	Intravilan / extra.(I/E)	Nr. top.	Nr. tarla	Nr. parcelă	Categorie folosință	Suprafață parcelă	Identificator construcție	Cod grupă destinație	Suprafața construită	Nr. niveluri	Nr. CF	Constr. cu acte (DA/NU)
1707	Intravilan, Str. MACULUI, Nr.19, Loc. Becicherecu Mic, UAT. Becicherecu Mic, Jud. Timiș		402897	255	I				A	255						

2. PROPRIETATEA / POSESIA															
Titularul dreptului / posesiei			Proprietar=1 / Posesor=0	Data nașterii / CUI	Domiciliu / Sediu	Cota parte	Identificator entitate asociată	Cotă parte teren UI	Mod de dobândire	Act juridic			Obs. privitoare la proprietar		
Nume / Denumire	Inițiala tatălui	Prenume								Tip act	Nr. act / data	Emitent			
MARCOV		FRANCISC	1			1/1	1707		Convenție	act notarial	Contract De Vanzare-Cumparare nr. 0 / 01.01.1929	NP			

3. SARCINI / DEZMEMBRĂMINTE												
Titular			Data nașterii / CUI	Domiciliu / Sediu	Tipul sarcinii sau al dezmembrămintelor dreptului de proprietate	Cota parte	Identificator entitate asociată	Act juridic			Valoare ipotecă	Tip monedă
Nume / Denumire	Inițiala tatălui	Prenume						Tip act	Nr. act / data	Emitent		
-	-	-	-	-	-	-	-	-	-	-	-	-

4. NOTĂRI, PROCESE, INTERDICȚII				
Tipul notării	Tip act	Nr. act/ data	Emitent	Identificator entitate asociată
Se notează nr. de conscriere nou: Str. Macului, nr. 19	act administrativ	Adeverinta 1358 / 24.02.2022	Primăria Comunei Becicherecu Mic	1707

5. OBSERVAȚII		
Imobil împrejmuit/ neîmprejmuit	Imobil contestat/ necontestat	Alte observații
Neîmprejmuit		



## REGISTRUL CADASTRAL AL IMOBILELOR

ANEXA Nr. 2

UAT Becicherecu Mic  
Zonă cooperativizată (Co)

Sector cadastral nr. 125

1. DESCRIEREA IMOBILULUI																
DATE TEREN										DATE CONSTRUCȚII						
Identificator teren	Adresă imobil	Număr cadastral	Nr. CF	Suprafața măsurată	Intravilan / extra.(I/E)	Nr. top.	Nr. tarla	Nr. parcelă	Categorie folosință	Suprafață parcelă	Identificator construcție	Cod grupă destinație	Suprafața construită	Nr. niveluri	Nr. CF	Constr. cu acte (DA/NU)
1708	Intravilan, Str. FANTANII, Nr.44, Loc. Becicherecu Mic, UAT. Becicherecu Mic, Jud. Timiș		404436	787	I	498-499/a			CC	539	1	CL	83	1	404436-C1	DA
					I	498-499/a			A	248						

2. PROPRIETATEA / POSESIA															
Titularul dreptului / posesiei			Proprietar=1 / Posesor=0	Data nașterii / CUI	Domiciliu / Sediul	Cota parte	Identificator entitate asociată	Cotă parte teren UI	Mod de dobândire	Act juridic			Obs. privitoare la proprietar		
Nume / Denumire	Inițiala tatălui	Prenume								Tip act	Nr. act / data	Emitent			
BOTYAN		ANTON	1										si		
DAVID		SILVIA-SIMONA	1	05.05.1976	Loc. Becicherecu Mic, Str. FANTANII, Nr.38, Jud. Timiș	1/1	1708, C1	Convenție	act notarial	Contract De Cumparare nr. 0 / 01.01.2019	NP		bun comun		

3. SARCINI / DEZMEMBRĂMINTE												
Titular			Data nașterii / CUI	Domiciliu / Sediul	Tipul sarcinii sau al dezmembrămintelor dreptului de proprietate	Cota parte	Identificator entitate asociată	Act juridic			Valoare ipotecă	Tip monedă
Nume / Denumire	Inițiala tatălui	Prenume						Tip act	Nr. act / data	Emitent		
-	-	-	-	-	-	-	-	-	-	-	-	-

4. NOTĂRI, PROCESE, INTERDICȚII				
Tipul notării	Tip act	Nr. act/ data	Emitent	Identificator entitate asociată
-	-	-	-	-

5. OBSERVAȚII		
Imobil împrejmuit/ neîmprejmuit	Imobil contestat/ necontestat	Alte observații
Neîmprejmuit		



## REGISTRUL CADASTRAL AL IMOBILELOR

ANEXA Nr. 2

UAT Becicherecu Mic  
Zonă cooperativizată (Co)

Sector cadastral nr. 125

1. DESCRIEREA IMOBILULUI																
DATE TEREN											DATE CONSTRUCȚII					
Identificator teren	Adresă imobil	Număr cadastral	Nr. CF	Suprafața măsurată	Intravilan / extra.(I/E)	Nr. top.	Nr. tarla	Nr. parcelă	Categorie folosință	Suprafață parcelă	Identificator construcție	Cod grupă destinație	Suprafața construită	Nr. niveluri	Nr. CF	Constr. cu acte (DA/NU)
1709	Intravilan, Str. MACULUI, Nr.17, Loc. Becicherecu Mic, UAT. Becicherecu Mic, Jud. Timiș		404437	700	I	498-499/a			A	700						

2. PROPRIETATEA / POSESIA													
Titularul dreptului / posesiei			Proprietar=1 / Posesor=0	Data nașterii / CUI	Domiciliu / Sediul	Cota parte	Identificator entitate asociată	Cotă parte teren UI	Mod de dobândire	Act juridic			Obs. privitoare la proprietar
Nume / Denumire	Inițiala tatălui	Prenume								Tip act	Nr. act / data	Emitent	
DRONDU		ANGELICA-ALINA	1	06.12.1984	Loc. Vânu Mare, Str. REPUBLICII, Nr.88, Bl.3, Sc.B, Et.4, Ap.17, Jud. Mehedintzi	1/1	1709		Convenție	act notarial	815 / 11.09.2019	Rusu Camelia Domnica	necăsătorită, bun propriu

3. SARCINI / DEZMEMBRĂMINTE												
Titular			Data nașterii / CUI	Domiciliu / Sediul	Tipul sarcinii sau al dezmembrămintelor dreptului de proprietate	Cota parte	Identificator entitate asociată	Act juridic			Valoare ipotecă	Tip monedă
Nume / Denumire	Inițiala tatălui	Prenume						Tip act	Nr. act / data	Emitent		
-	-	-	-	-	-	-	-	-	-	-	-	-

4. NOTĂRI, PROCESE, INTERDICȚII				
Tipul notării	Tip act	Nr. act/ data	Emitent	Identificator entitate asociată
Se notează nr. de conscriere nou: Str. Macului, nr. 17	act administrativ	Adeverinta 1358 / 24.02.2022	Primăria Comunei Becicherecu Mic	1709

5. OBSERVAȚII		
Imobil împrejmuit/ neîmprejmuit	Imobil contestat/ necontestat	Alte observații
Neîmprejmuit		



## REGISTRUL CADASTRAL AL IMOBILELOR

ANEXA Nr. 2

UAT Becicherecu Mic  
Zonă cooperativizată (Co)

Sector cadastral nr. 125

1. DESCRIEREA IMOBILULUI																
DATE TEREN											DATE CONSTRUCȚII					
Identificator teren	Adresă imobil	Număr cadastral	Nr. CF	Suprafața măsurată	Intravilan / extra.(I/E)	Nr. top.	Nr. tarla	Nr. parcelă	Categorie folosință	Suprafață parcelă	Identificator construcție	Cod grupă destinație	Suprafața construită	Nr. niveluri	Nr. CF	Constr. cu acte (DA/NU)
1710	Intravilan, Str. FANTANII, Nr.42, Loc. Becicherecu Mic, UAT. Becicherecu Mic, Jud. Timiș		403087	758	I	498-499/b			CC	758	1	CL	197	1	403087-C1	DA

2. PROPRIETATEA / POSESIA													
Titularul dreptului / posesiei			Proprietar=1 / Posesor=0	Data nașterii / CUI	Domiciliu / Sediu	Cota parte	Identificator entitate asociată	Cotă parte teren UI	Mod de dobândire	Act juridic			Obs. privitoare la proprietar
Nume / Denumire	Inițiala tatălui	Prenume								Tip act	Nr. act / data	Emitent	
IORGA		CUZA	1			1/1	1710, C1		Convenție	act notarial	Contract De Vanzare-Cumparare nr. 0 / 01.01.2003	NP	necasatorit, bun propriu

3. SARCINI / DEZMEMBRĂMINTE												
Titular			Data nașterii / CUI	Domiciliu / Sediu	Tipul sarcinii sau al dezmembrămintelor dreptului de proprietate	Cota parte	Identificator entitate asociată	Act juridic			Valoare ipotecă	Tip monedă
Nume / Denumire	Inițiala tatălui	Prenume						Tip act	Nr. act / data	Emitent		
-	-	-	-	-	-	-	-	-	-	-	-	-

4. NOTĂRI, PROCESE, INTERDICȚII				
Tipul notării	Tip act	Nr. act / data	Emitent	Identificator entitate asociată
Se notează nr. de conscriere nou: Str. Fantanii, nr. 42	act administrativ	Adeverinta 1358 / 24.02.2022	Primăria Comunei Becicherecu Mic	1710, C1

5. OBSERVAȚII		
Imobil împrejmuit / neîmprejmuit	Imobil contestat / necontestat	Alte observații
Împrejmuit		



## REGISTRUL CADASTRAL AL IMOBILELOR

ANEXA Nr. 2

UAT Becicherecu Mic  
Zonă cooperativizată (Co)

Sector cadastral nr. 125

1. DESCRIEREA IMOBILULUI																
DATE TEREN										DATE CONSTRUCȚII						
Identificator teren	Adresă imobil	Număr cadastral	Nr. CF	Suprafața măsurată	Intravilan / extra.(I/E)	Nr. top.	Nr. tarla	Nr. parcelă	Categorie folosință	Suprafață parcelă	Identificator construcție	Cod grupă destinație	Suprafața construită	Nr. niveluri	Nr. CF	Constr. cu acte (DA/NU)
1711	Intravilan, Str. MACULUI, Nr.15, Loc. Becicherecu Mic, UAT. Becicherecu Mic, Jud. Timiș		401563	721	I	498-499/c			CC	721	1	CL	100	2	401563-C1	DA
											2	CA	46	1	401563-C2	DA

2. PROPRIETATEA / POSESIA															
Titularul dreptului / posesiei			Proprietar=1 / Posesor=0	Data nașterii / CUI	Domiciliu / Sediu	Cota parte	Identificator entitate asociată	Cotă parte teren UI	Mod de dobândire	Act juridic			Obs. privitoare la proprietar		
Nume / Denumire	Inițiala tatălui	Prenume								Tip act	Nr. act / data	Emitent			
ZAHA		MARIUS - EMANUEL	1	23.03.1986		1/1	1711		Convenție	act notarial	3176 / 03.10.2011	NP GOLBAN-CURUTI MARIANA	necasatorit, bun propriu		
ZAHA		MARIUS-EMANUEL	1	23.03.1986	Loc. Timisoara, Str. ANA IPATESCU, Nr.18, Sc.A, Et.4, Ap.18, Jud. Timiș	1/1	C1, C2		Construire	act administrativ	2829 / 25.04.2017	Primaria Becicherecu Mic	necasatorit, bun propriu		

3. SARCINI / DEZMEMBRĂMINTE															
Titular			Data nașterii / CUI	Domiciliu / Sediu	Tipul sarcinii sau al dezmembrămintelor dreptului de proprietate	Cota parte	Identificator entitate asociată	Act juridic			Valoare ipotecă	Tip monedă			
Nume / Denumire	Inițiala tatălui	Prenume						Tip act	Nr. act / data	Emitent					
-	-	-	-	-	-	-	-	-	-	-	-	-	-		

4. NOTĂRI, PROCESE, INTERDICȚII															
Tipul notării						Tip act	Nr. act/ data	Emitent	Identificator entitate asociată						
-						-	-	-	-						

5. OBSERVAȚII															
Imobil împrejmuit/ neîmprejmuit				Imobil contestat/ necontestat				Alte observații							
Împrejmuit															





## REGISTRUL CADASTRAL AL IMOBILELOR

ANEXA Nr. 2

UAT Becicherecu Mic  
Zonă cooperativizată (Co)

Sector cadastral nr. 125

1. DESCRIEREA IMOBILULUI																
DATE TEREN											DATE CONSTRUCȚII					
Identificator teren	Adresă imobil	Număr cadastral	Nr. CF	Suprafața măsurată	Intravilan / extra.(I/E)	Nr. top.	Nr. tarla	Nr. parcelă	Categorie folosință	Suprafață parcelă	Identificator construcție	Cod grupă destinație	Suprafața construită	Nr. niveluri	Nr. CF	Constr. cu acte (DA/NU)
1712	Intravilan, Str. FANTANII, Nr.40, Loc. Becicherecu Mic, UAT. Becicherecu Mic, Jud. Timiș		404509	806	I	500-501/1			CC	806	1	CL	188	1	404509-C1	DA

2. PROPRIETATEA / POSESIA															
Titularul dreptului / posesiei			Proprietar=1 / Posesor=0	Data nașterii / CUI	Domiciliu / Sediul	Cota parte	Identificator entitate asociată	Cotă parte teren UI	Mod de dobândire	Act juridic			Obs. privitoare la proprietar		
Nume / Denumire	Inițiala tatălui	Prenume								Tip act	Nr. act / data	Emitent			
ROȘU		MIHAI-DORU	1	22.11.1972	Loc. Becicherecu Mic, Nr.112, Jud. Timiș	1/1	1712, C1		Succesiune	act notarial	certificat de legatar nr. 53 / 25.10.2019	Rusu Camelia Domnica			

3. SARCINI / DEZMEMBRĂMINTE													
Titular			Data nașterii / CUI	Domiciliu / Sediul	Tipul sarcinii sau al dezmembrămintelor dreptului de proprietate	Cota parte	Identificator entitate asociată	Act juridic			Valoare ipotecă	Tip monedă	
Nume / Denumire	Inițiala tatălui	Prenume						Tip act	Nr. act / data	Emitent			
-	-	-	-	-	-	-	-	-	-	-	-	-	-

4. NOTĂRI, PROCESE, INTERDICȚII				
Tipul notării	Tip act	Nr. act / data	Emitent	Identificator entitate asociată
-	-	-	-	-

5. OBSERVAȚII		
Imobil împrumuit / neîmprumuit	Imobil contestat / necontestat	Alte observații
Împrumuit		



## REGISTRUL CADASTRAL AL IMOBILELOR

ANEXA Nr. 2

UAT Becicherecu Mic  
Zonă cooperativizată (Co)

Sector cadastral nr. 125

1. DESCRIEREA IMOBILULUI																
DATE TEREN											DATE CONSTRUCȚII					
Identificator teren	Adresă imobil	Număr cadastral	Nr. CF	Suprafața măsurată	Intravilan / extra.(I/E)	Nr. top.	Nr. tarla	Nr. parcelă	Categorie folosință	Suprafață parcelă	Identificator construcție	Cod grupă destinație	Suprafața construită	Nr. niveluri	Nr. CF	Constr. cu acte (DA/NU)
1713	Intravilan, Str. FANTANII, Nr.40/A, Loc. Becicherecu Mic, UAT. Becicherecu Mic, Jud. Timiș		401584	548	I	500-501/3			CC	548	1	CL	99	2	401584-C1	DA

2. PROPRIETATEA / POSESIA															
Titularul dreptului / posesiei			Proprietar=1 / Posesor=0	Data nașterii / CUI	Domiciliu / Sediu	Cota parte	Identificator entitate asociată	Cotă parte teren UI	Mod de dobândire	Act juridic			Obs. privitoare la proprietar		
Nume / Denumire	Inițiala tatălui	Prenume								Tip act	Nr. act / data	Emitent			
GUTU		GABRIEL	1			1/1	1713		Convenție	act notarial	Contract De Vanzare-Cumparare nr. 0 / 01.01.2008	NP	casatorit cu		
GUTU		LILIANA	1										bun comun		
GUTU		GABRIEL	1	24.04.1967		1/1	C1		Construire	act administrativ	3019 / 08.09.2011	PRIMARIA BECICHERECU MIC	si sotia		
GUTU		LILIANA	1										bun comun		

3. SARCINI / DEZMEMBRĂMINTE															
Titular			Data nașterii / CUI	Domiciliu / Sediu	Tipul sarcinii sau al dezmembrămintelor dreptului de proprietate	Cota parte	Identificator entitate asociată	Act juridic			Valoare ipotecă	Tip monedă			
Nume / Denumire	Inițiala tatălui	Prenume						Tip act	Nr. act / data	Emitent					
-	-	-	-	-	-	-	-	-	-	-	-	-	-		

4. NOTĂRI, PROCESE, INTERDICȚII															
Tipul notării						Tip act	Nr. act / data	Emitent	Identificator entitate asociată						
-						-	-	-	-						

5. OBSERVAȚII															
Imobil împrejmuit/ neîmprejmuit				Imobil contestat/ necontestat				Alte observații							
Împrejmuit															



## REGISTRUL CADASTRAL AL IMOBILELOR

ANEXA Nr. 2

UAT Becicherecu Mic  
Zonă cooperativizată (Co)

Sector cadastral nr. 125

1. DESCRIEREA IMOBILULUI																
DATE TEREN											DATE CONSTRUCȚII					
Identificator teren	Adresă imobil	Număr cadastral	Nr. CF	Suprafața măsurată	Intravilan / extra.(I/E)	Nr. top.	Nr. tarla	Nr. parcelă	Categorie folosință	Suprafață parcelă	Identificator construcție	Cod grupă destinație	Suprafața construită	Nr. niveluri	Nr. CF	Constr. cu acte (DA/NU)
1714	Intravilan, Str. MACULUI, Nr.13, Loc. Becicherecu Mic, UAT. Becicherecu Mic, Jud. Timiș		401939	1500	I	500-501/2			A	1500						

2. PROPRIETATEA / POSESIA													
Titularul dreptului / posesiei			Proprietar=1 / Posesor=0	Data nașterii / CUI	Domiciliu / Sediul	Cota parte	Identificator entitate asociată	Cotă parte teren UI	Mod de dobândire	Act juridic			Obs. privitoare la proprietar
Nume / Denumire	Inițiala tatălui	Prenume								Tip act	Nr. act / data	Emitent	
BOLDUS		BOGDAN COSMIN	1			1/1	1714		Convenție	act notarial	Contract De Cumparare nr. 2336 / 10.10.2007	NP	necasatorit, bun propriu

3. SARCINI / DEZMEMBRĂMINTE												
Titular			Data nașterii / CUI	Domiciliu / Sediul	Tipul sarcinii sau al dezmembrămintelor dreptului de proprietate	Cota parte	Identificator entitate asociată	Act juridic			Valoare ipotecă	Tip monedă
Nume / Denumire	Inițiala tatălui	Prenume						Tip act	Nr. act / data	Emitent		
-	-	-	-	-	-	-	-	-	-	-	-	-

4. NOTĂRI, PROCESE, INTERDICȚII				
Tipul notării	Tip act	Nr. act/ data	Emitent	Identificator entitate asociată
Se notează nr. de conscriere nou: Str. Macului, nr. 13	act administrativ	Adeverinta 1358 / 24.02.2022	Primăria Comunei Becicherecu Mic	1714

5. OBSERVAȚII		
Imobil împrejmuit/ neîmprejmuit	Imobil contestat/ necontestat	Alte observații
Împrejmuit		



## REGISTRUL CADASTRAL AL IMOBILELOR

ANEXA Nr. 2

UAT Becicherecu Mic  
Zonă cooperativizată (Co)

Sector cadastral nr. 125

1. DESCRIEREA IMOBILULUI																
DATE TEREN											DATE CONSTRUCȚII					
Identificator teren	Adresă imobil	Număr cadastral	Nr. CF	Suprafața măsurată	Intravilan / extra.(I/E)	Nr. top.	Nr. tarla	Nr. parcelă	Categorie folosință	Suprafață parcelă	Identificator construcție	Cod grupă destinație	Suprafața construită	Nr. niveluri	Nr. CF	Constr. cu acte (DA/NU)
1715	Intravilan, Str. FANTANII, Nr.38, Loc. Becicherecu Mic, UAT. Becicherecu Mic, Jud. Timiș		401506	2913	I	502-503			CC	1364	1	CL	129	1	401506-C1	DA
					I	502-503			A	1549	2	CA	38	1	401506-C2	DA
											3	CA	69	1	401506-C3	DA

2. PROPRIETATEA / POSESIA															
Titularul dreptului / posesiei			Proprietar=1 / Posesor=0	Data nașterii / CUI	Domiciliu / Sediu	Cota parte	Identificator entitate asociată	Cotă parte teren UI	Mod de dobândire	Act juridic			Obs. privitoare la proprietar		
Nume / Denumire	Inițiala tatălui	Prenume								Tip act	Nr. act / data	Emitent			
DAVID		VASILE-NICOLAE	1	27.02.1980		1/1	1715, C1		Succesiune	act notarial	3 / 13.07.2011	NP RUSU CAMELIA-DOMNICA			
						1/1	C2, C3		Construire	act administrativ	Adeverinta 1358 / 24.02.2022	Primăria Comunei Becicherecu Mic			

3. SARCINI / DEZMEMBRĂMINTE												
Titular			Data nașterii / CUI	Domiciliu / Sediu	Tipul sarcinii sau al dezmembrămintelor dreptului de proprietate	Cota parte	Identificator entitate asociată	Act juridic			Valoare ipotecă	Tip monedă
Nume / Denumire	Inițiala tatălui	Prenume						Tip act	Nr. act / data	Emitent		
-	-	-	-	-	-	-	-	-	-	-	-	-

4. NOTĂRI, PROCESE, INTERDICȚII				
Tipul notării	Tip act	Nr. act/ data	Emitent	Identificator entitate asociată
Se notează nr. de conscriere nou: Str. Fantanii, nr. 38	act administrativ	Adeverinta 1358 / 24.02.2022	Primăria Comunei Becicherecu Mic	1715, C1, C2, C3

5. OBSERVAȚII		
Imobil împrejmuit/ neîmprejmuit	Imobil contestat/ necontestat	Alte observații
Împrejmuit		



## REGISTRUL CADASTRAL AL IMOBILELOR

ANEXA Nr. 2

UAT Becicherecu Mic  
Zonă cooperativizată (Co)

Sector cadastral nr. 125

1. DESCRIEREA IMOBILULUI																
DATE TEREN											DATE CONSTRUCȚII					
Identificator teren	Adresă imobil	Număr cadastral	Nr. CF	Suprafața măsurată	Intravilan / extra.(I/E)	Nr. top.	Nr. tarla	Nr. parcelă	Categorie folosință	Suprafață parcelă	Identificator construcție	Cod grupă destinație	Suprafața construită	Nr. niveluri	Nr. CF	Constr. cu acte (DA/NU)
1716	Intravilan, Str. FANTANII, Nr.36, Loc. Becicherecu Mic, UAT. Becicherecu Mic, Jud. Timiș		404664	2614	I	504-505			CC	1017	1	CL	162	1	404664-C1	DA
					I	504-505			A	1597	2	CL	274	1	404664-C2	DA

2. PROPRIETATEA / POSESIA															
Titularul dreptului / posesiei			Proprietar=1 / Posesor=0	Data nașterii / CUI	Domiciliu / Sediul	Cota parte	Identificator entitate asociată	Cotă parte teren UI	Mod de dobândire	Act juridic			Obs. privitoare la proprietar		
Nume / Denumire	Inițiala tatălui	Prenume								Tip act	Nr. act / data	Emitent			
KOVACS		FRANCESCA	1	21.02.1994	Loc. Timisoara, Bdul. 16 DECEMBRIE1989, Nr.47C, Sc.B, Ap.7, Jud. Timiș	1/1	1716, C1		Convenție	act notarial	1053 / 16.05.2019	RADULESCU AURORA CARMEN	casatorita, bun propriu		
						1/1	C2		Construire	act administrativ	Adeverinta 1358 / 24.02.2022	Primăria Comunei Becicherecu Mic			

3. SARCINI / DEZMEMBRĂMINTE												
Titular			Data nașterii / CUI	Domiciliu / Sediul	Tipul sarcinii sau al dezmembrămintelor dreptului de proprietate	Cota parte	Identificator entitate asociată	Act juridic			Valoare ipotecă	Tip monedă
Nume / Denumire	Inițiala tatălui	Prenume						Tip act	Nr. act / data	Emitent		
-	-	-	-	-	-	-	-	-	-	-	-	-

4. NOTĂRI, PROCESE, INTERDICȚII				
Tipul notării	Tip act	Nr. act/ data	Emitent	Identificator entitate asociată
Se notează nr. de conscriere nou: Str. Fantanii, nr. 36	act administrativ	Adeverinta 1358 / 24.02.2022	Primăria Comunei Becicherecu Mic	1716, C1

5. OBSERVAȚII		
Imobil împrejmuit/ neîmprejmuit	Imobil contestat/ necontestat	Alte observații
Împrejmuit		



## REGISTRUL CADASTRAL AL IMOBILELOR

ANEXA Nr. 2

UAT Becicherecu Mic  
Zonă cooperativizată (Co)

Sector cadastral nr. 125

1. DESCRIEREA IMOBILULUI																
DATE TEREN											DATE CONSTRUCȚII					
Identificator teren	Adresă imobil	Număr cadastral	Nr. CF	Suprafața măsurată	Intravilan / extra.(I/E)	Nr. top.	Nr. tarla	Nr. parcelă	Categorie folosință	Suprafață parcelă	Identificator construcție	Cod grupă destinație	Suprafața construită	Nr. niveluri	Nr. CF	Constr. cu acte (DA/NU)
1717	Intravilan, Str. MACULUI, Nr.11, Loc. Becicherecu Mic, UAT. Becicherecu Mic, Jud. Timiș		404665	500	I	504-505			CC	500	1	CL	140	1	404665-C1	DA

2. PROPRIETATEA / POSESIA															
Titularul dreptului / posesiei			Proprietar=1 / Posesor=0	Data nașterii / CUI	Domiciliu / Sediu	Cota parte	Identificator entitate asociată	Cotă parte teren UI	Mod de dobândire	Act juridic			Obs. privitoare la proprietar		
Nume / Denumire	Inițiala tatălui	Prenume								Tip act	Nr. act / data	Emitent			
REITER		MARCEL	1	21.08.1967	Loc. Timisoara, Bdul. 16 DECEMBRIE1989, Nr.47C, Sc.B, Ap.7, Jud. Timiș	1/1	1717		Convenție	act notarial	1518 / 03.12.2020	Taran Catalina Rodica	si sotia		
REITER		SIMONA-HEIDI	1	09.05.1972	Loc. Timisoara, Bdul. 16 DECEMBRIE1989, Nr.47C, Sc.B, Ap.7, Jud. Timiș								bun comun		
REITER		MARCEL	1	21.08.1967	Loc. Timisoara, Bdul. 16 DECEMBRIE1989, Nr.47C, Sc.B, Ap.7, Jud. Timiș	1/1	C1		Construire	act administrativ	Certificat de atestare a edificării construcției nr.5934 / 01.09.2021	Primaria Comunei Becicherecu Mic	si sotia		
REITER		SIMONA-HEIDI	1	09.05.1972	Loc. Timisoara, Bdul. 16 DECEMBRIE1989, Nr.47C, Sc.B, Ap.7, Jud. Timiș								bun comun		

3. SARCINI / DEZMEMBRĂMINTE												
Titular			Data nașterii / CUI	Domiciliu / Sediu	Tipul sarcinii sau al dezmembrămintelor dreptului de proprietate	Cota parte	Identificator entitate asociată	Act juridic			Valoare ipotecă	Tip monedă
Nume / Denumire	Inițiala tatălui	Prenume						Tip act	Nr. act / data	Emitent		
-	-	-	-	-	-	-	-	-	-	-	-	-

4. NOTĂRI, PROCESE, INTERDICȚII												
Tipul notării					Tip act	Nr. act / data	Emitent	Identificator entitate asociată				
Se notează nr. de conșcriere nou: Str. Macului, nr. 11					act administrativ	Adeverinta 1358 / 24.02.2022	Primaria Comunei Becicherecu Mic	1717, C1				

5. OBSERVAȚII												
Imobil împrejmuit / neîmprejmuit				Imobil contestat / necontestat				Alte observații				
Împrejmuit												



## REGISTRUL CADASTRAL AL IMOBILELOR

ANEXA Nr. 2

UAT Becicherecu Mic  
Zonă cooperativizată (Co)

Sector cadastral nr. 125

1. DESCRIEREA IMOBILULUI																
DATE TEREN											DATE CONSTRUCȚII					
Identificator teren	Adresă imobil	Număr cadastral	Nr. CF	Suprafața măsurată	Intravilan / extra.(I/E)	Nr. top.	Nr. tarla	Nr. parcelă	Categorie folosință	Suprafață parcelă	Identificator construcție	Cod grupă destinație	Suprafața construită	Nr. niveluri	Nr. CF	Constr. cu acte (DA/NU)
1718	Intravilan, Str. FANTANII, Nr.34, Loc. Becicherecu Mic, UAT. Becicherecu Mic, Jud. Timiș		403626	1045	I	506-507/1			CC	500	1	CL	152	1	403626-C1	DA
					I	506-507/1			A	545	2	CA	35	1	403626-C2	DA

2. PROPRIETATEA / POSESIA													
Titularul dreptului / posesiei			Proprietar=1 / Posesor=0	Data nașterii / CUI	Domiciliu / Sediul	Cota parte	Identificator entitate asociată	Cotă parte teren UI	Mod de dobândire	Act juridic			Obs. privitoare la proprietar
Nume / Denumire	Inițiala tatălui	Prenume								Tip act	Nr. act / data	Emitent	
BOIER		GHEZA-GHEORGHE	1	07.04.1950	Loc. Biled, Nr.784, Jud. Timiș	1/1	1718, C1	Convenție	act notarial	214 / 08.05.2017	Rusu Camelia Domnica	si sotia	
BOIER		CONSTANTINA	1	10.05.1952	Loc. Biled, Nr.784, Jud. Timiș							bun comun	
BOIER		GHEZA-GHEORGHE	1	07.04.1950	Loc. Biled, Nr.784, Jud. Timiș	1/1	C2	Construire	act administrativ	Adeverinta 1358 / 24.02.2022	Primăria Comunei Becicherecu Mic	si sotia	
BOIER		CONSTANTINA	1	10.05.1952	Loc. Biled, Nr.784, Jud. Timiș							bun comun	

3. SARCINI / DEZMEMBRĂMINTE												
Titular			Data nașterii / CUI	Domiciliu / Sediul	Tipul sarcinii sau al dezmembrămintelor dreptului de proprietate	Cota parte	Identificator entitate asociată	Act juridic			Valoare ipotecă	Tip monedă
Nume / Denumire	Inițiala tatălui	Prenume						Tip act	Nr. act / data	Emitent		
-	-	-	-	-	-	-	-	-	-	-	-	-

4. NOTĂRI, PROCESE, INTERDICȚII				
Tipul notării	Tip act	Nr. act / data	Emitent	Identificator entitate asociată
-	-	-	-	-

5. OBSERVAȚII		
Imobil împrejmuit / neîmprejmuit	Imobil contestat / necontestat	Alte observații
Împrejmuit		





## REGISTRUL CADASTRAL AL IMOBILELOR

ANEXA Nr. 2

UAT Becicherecu Mic  
Zonă cooperativizată (Co)

Sector cadastral nr. 125

1. DESCRIEREA IMOBILULUI																
DATE TEREN											DATE CONSTRUCȚII					
Identificator teren	Adresă imobil	Număr cadastral	Nr. CF	Suprafața măsurată	Intravilan / extra.(I/E)	Nr. top.	Nr. tarla	Nr. parcelă	Categorie folosință	Suprafață parcelă	Identificator construcție	Cod grupă destinație	Suprafața construită	Nr. niveluri	Nr. CF	Constr. cu acte (DA/NU)
1719	Intravilan, Str. MACULUI, Nr.9, Loc. Becicherecu Mic, UAT. Becicherecu Mic, Jud. Timiș		402217	500	I	506-507/2			CC	500						

2. PROPRIETATEA / POSESIA															
Titularul dreptului / posesiei			Proprietar=1 / Posesor=0	Data nașterii / CUI	Domiciliu / Sediu	Cota parte	Identificator entitate asociată	Cotă parte teren UI	Mod de dobândire	Act juridic			Obs. privitoare la proprietar		
Nume / Denumire	Inițiala tatălui	Prenume								Tip act	Nr. act / data	Emitent			
POLHAC		BUJOR	1	16.09.1978	Loc. Timisoara, Str. MARTIR DAN CARPIN, Nr.24, Et.4, Ap.13, Jud. Timiș	1/1	1719		Convenție	act notarial	contract de vanzare aut. sub nr.133 / 02.03.2021	FLOREA AMELIA-CASIA	si sotia		
POLHAC		IULIANA	1	14.09.1986	Loc. Blaj, Str. TUDOR VLADIMIRESCU, Nr.39, Jud. Alba								bun comun		

3. SARCINI / DEZMEMBRĂMINTE															
Titular			Data nașterii / CUI	Domiciliu / Sediu	Tipul sarcinii sau al dezmembrămintelor dreptului de proprietate	Cota parte	Identificator entitate asociată	Act juridic			Valoare ipotecă	Tip monedă			
Nume / Denumire	Inițiala tatălui	Prenume						Tip act	Nr. act / data	Emitent					
-	-	-	-	-	-	-	-	-	-	-	-	-	-		

4. NOTĂRI, PROCESE, INTERDICȚII															
Tipul notării						Tip act	Nr. act / data	Emitent	Identificator entitate asociată						
Se notează nr. de conșcriere nou: Str. Macului, nr. 9						act administrativ	Adeverinta 1358 / 24.02.2022	Primăria Comunei Becicherecu Mic	1719						

5. OBSERVAȚII															
Imobil împrejmuit / neîmprejmuit				Imobil contestat / necontestat				Alte observații							
Împrejmuit															



## REGISTRUL CADASTRAL AL IMOBILELOR

ANEXA Nr. 2

UAT Becicherecu Mic  
Zonă cooperativizată (Co)

Sector cadastral nr. 125

1. DESCRIEREA IMOBILULUI																
DATE TEREN											DATE CONSTRUCȚII					
Identificator teren	Adresă imobil	Număr cadastral	Nr. CF	Suprafața măsurată	Intravilan / extra.(I/E)	Nr. top.	Nr. tarla	Nr. parcelă	Categorie folosință	Suprafață parcelă	Identificator construcție	Cod grupă destinație	Suprafața construită	Nr. niveluri	Nr. CF	Constr. cu acte (DA/NU)
1720	Intravilan, Str. FANTANII, Nr.34/A, Loc. Becicherecu Mic, UAT. Becicherecu Mic, Jud. Timiș		403625	980	I	506-507/1			A	980						

2. PROPRIETATEA / POSESIA															
Titularul dreptului / posesiei			Proprietar=1 / Posesor=0	Data nașterii / CUI	Domiciliu / Sediul	Cota parte	Identificator entitate asociată	Cotă parte teren UI	Mod de dobândire	Act juridic			Obs. privitoare la proprietar		
Nume / Denumire	Inițiala tatălui	Prenume								Tip act	Nr. act / data	Emitent			
BIDIGA		RAMONA	1	24.06.1993	Loc. Becicherecu Mic, Str. FANTANII, Nr.33, Jud. Timiș	1/1	1720	Convenție	act notarial	contract de vanzare aut. sub nr.1130 / 15.11.2019	Rusu Camelia Domnica	si sotul			
BIDIGA		SIMON	1	12.02.1986	Loc. Orsova, Str. DECEBAL, Nr.5, Sc.B, Ap.6, Jud. Mehedinți							bun comun			

3. SARCINI / DEZMEMBRĂMINTE															
Titular			Data nașterii / CUI	Domiciliu / Sediul	Tipul sarcinii sau al dezmembrămintelor dreptului de proprietate	Cota parte	Identificator entitate asociată	Act juridic			Valoare ipotecă	Tip monedă			
Nume / Denumire	Inițiala tatălui	Prenume						Tip act	Nr. act / data	Emitent					
-	-	-	-	-	-	-	-	-	-	-	-	-			

4. NOTĂRI, PROCESE, INTERDICȚII															
Tipul notării						Tip act	Nr. act / data	Emitent	Identificator entitate asociată						
-						-	-	-	-						

5. OBSERVAȚII															
Imobil împrejmuit / neîmprejmuit				Imobil contestat / necontestat				Alte observații							
Împrejmuit															



## REGISTRUL CADASTRAL AL IMOBILELOR

ANEXA Nr. 2

UAT Becicherecu Mic  
Zonă cooperativizată (Co)

Sector cadastral nr. 125

1. DESCRIEREA IMOBILULUI																
DATE TEREN											DATE CONSTRUCȚII					
Identificator teren	Adresă imobil	Număr cadastral	Nr. CF	Suprafața măsurată	Intravilan / extra.(I/E)	Nr. top.	Nr. tarla	Nr. parcelă	Categorie folosință	Suprafață parcelă	Identificator construcție	Cod grupă destinație	Suprafața construită	Nr. niveluri	Nr. CF	Constr. cu acte (DA/NU)
1721	Intravilan, Str. MACULUI, Nr.7, Loc. Becicherecu Mic, UAT. Becicherecu Mic, Jud. Timiș		402219	494	I	506-507/3			CC	494	1	CL	67	2	402219-C1	DA
											2	CA	57	1	402219-C2	DA

2. PROPRIETATEA / POSESIA															
Titularul dreptului / posesiei			Proprietar=1 / Posesor=0	Data nașterii / CUI	Domiciliu / Sediu	Cota parte	Identificator entitate asociată	Cotă parte teren UI	Mod de dobândire	Act juridic			Obs. privitoare la proprietar		
Nume / Denumire	Inițiala tatălui	Prenume								Tip act	Nr. act / data	Emitent			
POLHAC		BUJOR	1			1/2	1721		Convenție	act notarial	Contract De Vanzare-Cumparare nr. 0 / 01.01.2006	NP			
POLHAC		BUJOR	1	16.09.1978	Jud: Neidentifica	1/2	C1		Construire	act administrativ	13 / 21.06.2010	Primaria becicherecu mic			
POLHAC		BUJOR	1	16.09.1978	Jud: Neidentifica	1/2	1721, C1		leșire Din Indiviziune	act notarial	1020 / 28.06.2013	BORA MARIA	bun propriu		
POLHAC		BUJOR	1			1/2	C2		Construire	act administrativ	Adeverinta 1358 / 24.02.2022	Primăria Comunei Becicherecu Mic			

3. SARCINI / DEZMEMBRĂMINTE													
Titular			Data nașterii / CUI	Domiciliu / Sediu	Tipul sarcinii sau al dezmembrămintelor dreptului de proprietate	Cota parte	Identificator entitate asociată	Act juridic			Valoare ipotecă	Tip monedă	
Nume / Denumire	Inițiala tatălui	Prenume						Tip act	Nr. act / data	Emitent			
-	-	-	-	-	-	-	-	-	-	-	-	-	-

4. NOTĂRI, PROCESE, INTERDICȚII				
Tipul notării	Tip act	Nr. act / data	Emitent	Identificator entitate asociată
oferta de donatie - POLHAC DARIUS BUJOR, POLHAC ANA MARIA	act notarial	1022 / 28.06.2013	BORA MARIA	1721, C1

5. OBSERVAȚII	
Imobil împrejmuit / neîmprejmuit	Imobil contestat / necontestat
Împrejmuit	



## REGISTRUL CADASTRAL AL IMOBILELOR

ANEXA Nr. 2

UAT Becicherecu Mic  
Zonă cooperativizată (Co)

Sector cadastral nr. 125

1. DESCRIEREA IMOBILULUI																
DATE TEREN											DATE CONSTRUCȚII					
Identificator teren	Adresă imobil	Număr cadastral	Nr. CF	Suprafața măsurată	Intravilan / extra.(I/E)	Nr. top.	Nr. tarla	Nr. parcelă	Categorie folosință	Suprafață parcelă	Identificator construcție	Cod grupă destinație	Suprafața construită	Nr. niveluri	Nr. CF	Constr. cu acte (DA/NU)
1722	Intravilan, Str. FANTANII, Nr.32, Loc. Becicherecu Mic, UAT. Becicherecu Mic, Jud. Timiș		404262	480	I	3936/508-509/1			CC	480						

2. PROPRIETATEA / POSESIA															
Titularul dreptului / posesiei			Proprietar=1 / Posesor=0	Data nașterii / CUI	Domiciliu / Sediu	Cota parte	Identificator entitate asociată	Cotă parte teren UI	Mod de dobândire	Act juridic			Obs. privitoare la proprietar		
Nume / Denumire	Inițiala tatălui	Prenume								Tip act	Nr. act / data	Emitent			
HARPAILĂ		CONSTANTIN	1	18.03.1965	Loc. Timisoara, Str. ECATERINA TEODOROIU, Nr.22, Ap.6, Jud. Timiș	1/1	1722		Convenție	act notarial	404 / 23.04.2018	Rusu Camelia Domnica	cu sotia		
HARPAILĂ		ELENA	1										bun comun		

3. SARCINI / DEZMEMBRĂMINTE															
Titular			Data nașterii / CUI	Domiciliu / Sediu	Tipul sarcinii sau al dezmembrămintelor dreptului de proprietate	Cota parte	Identificator entitate asociată	Act juridic			Valoare ipotecă	Tip monedă			
Nume / Denumire	Inițiala tatălui	Prenume						Tip act	Nr. act / data	Emitent					
-	-	-	-	-	-	-	-	-	-	-	-	-	-		

4. NOTĂRI, PROCESE, INTERDICȚII															
Tipul notării						Tip act		Nr. act / data		Emitent			Identificator entitate asociată		
Se notează nr. de conscriere nou: Str. Fantanii, nr. 32						act administrativ		Adeverinta 1358 / 24.02.2022		Primăria Comunei Becicherecu Mic			1722		

5. OBSERVAȚII															
Imobil împrejmuit / neîmprejmuit				Imobil contestat / necontestat				Alte observații							
Parțial împrejmuit															



## REGISTRUL CADASTRAL AL IMOBILELOR

ANEXA Nr. 2

UAT Becicherecu Mic  
Zonă cooperativizată (Co)

Sector cadastral nr. 125

1. DESCRIEREA IMOBILULUI																
DATE TEREN											DATE CONSTRUCȚII					
Identificator teren	Adresă imobil	Număr cadastral	Nr. CF	Suprafața măsurată	Intravilan / extra.(I/E)	Nr. top.	Nr. tarla	Nr. parcelă	Categorie folosință	Suprafață parcelă	Identificator construcție	Cod grupă destinație	Suprafața construită	Nr. niveluri	Nr. CF	Constr. cu acte (DA/NU)
1723	Intravilan, Str. FANTANII, Nr.32/A, Loc. Becicherecu Mic, UAT. Becicherecu Mic, Jud. Timiș		404263	540	I	3936/508-509/1			CC	540	1	CL	145	1	404263-C1	DA

2. PROPRIETATEA / POSESIA															
Titularul dreptului / posesiei			Proprietar=1 / Posesor=0	Data nașterii / CUI	Domiciliu / Sediu	Cota parte	Identificator entitate asociată	Cotă parte teren UI	Mod de dobândire	Act juridic			Obs. privitoare la proprietar		
Nume / Denumire	Inițiala tatălui	Prenume								Tip act	Nr. act / data	Emitent			
STAN		CRISTIAN-MIRCEA	1	17.05.1986	Loc. Giroc, Str. DALIEI, Nr.2D, Et.1, Ap.6, Jud. Timiș	1/1	1723, C1	Convenție	act notarial	Contract De Vânzare-Cumpărare nr. 798 / 09.09.2019	Rusu Camelia Domnica	si sotia			
STAN		NICOLETA-ADELINA	1	13.03.1987	Loc. Caransebes, Str. Garii, Bl.1A, Sc.B, Ap.35, Jud. Caraș-Severin							bun comun			

3. SARCINI / DEZMEMBRĂMINTE												
Titular			Data nașterii / CUI	Domiciliu / Sediu	Tipul sarcinii sau al dezmembrămintelor dreptului de proprietate	Cota parte	Identificator entitate asociată	Act juridic			Valoare ipotecă	Tip monedă
Nume / Denumire	Inițiala tatălui	Prenume						Tip act	Nr. act / data	Emitent		
-	-	-	-	-	-	-	-	-	-	-	-	-

4. NOTĂRI, PROCESE, INTERDICȚII				
Tipul notării	Tip act	Nr. act / data	Emitent	Identificator entitate asociată
Drept de servitute de trecere asupra imobilului inscris in IE 404261	act notarial	403 / 23.04.2018	Rusu Camelia Domnica	1723, C1
Se notează nr. de conscriere nou: Str. Fantanii, nr. 32/A	act administrativ	Adeverinta 1358 / 24.02.2022	Primăria Comunei Becicherecu Mic	1723, C1

5. OBSERVAȚII		
Imobil împrejmuit / neîmprejmuit	Imobil contestat / necontestat	Alte observații
Parțial împrejmuit		



## REGISTRUL CADASTRAL AL IMOBILELOR

ANEXA Nr. 2

UAT Becicherecu Mic  
Zonă cooperativizată (Co)

Sector cadastral nr. 125

1. DESCRIEREA IMOBILULUI																
DATE TEREN											DATE CONSTRUCȚII					
Identificator teren	Adresă imobil	Număr cadastral	Nr. CF	Suprafața măsurată	Intravilan / extra.(I/E)	Nr. top.	Nr. tarla	Nr. parcelă	Categorie folosință	Suprafață parcelă	Identificator construcție	Cod grupă destinație	Suprafața construită	Nr. niveluri	Nr. CF	Constr. cu acte (DA/NU)
1724	Intravilan, Str. MACULUI, Nr.5, Loc. Becicherecu Mic, UAT. Becicherecu Mic, Jud. Timiș		402038	1220	I	3936/508-509/2			CC	765	1	CL	201	1	402038-C1	DA
					I	3936/508-509/2			A	455						

2. PROPRIETATEA / POSESIA															
Titularul dreptului / posesiei			Proprietar=1 / Posesor=0	Data nașterii / CUI	Domiciliu / Sediu	Cota parte	Identificator entitate asociată	Cotă parte teren UI	Mod de dobândire	Act juridic			Obs. privitoare la proprietar		
Nume / Denumire	Inițiala tatălui	Prenume								Tip act	Nr. act / data	Emitent			
PARDUT		MARIANA	1			1/1	1724, C1	Convenție	act notarial	Contract De Vanzare-Cumparare nr. 0 / 01.01.2007	NP	si sotul			
PERIS		PEREZ SALVADOR	1		bun comun										

3. SARCINI / DEZMEMBRĂMINTE												
Titular			Data nașterii / CUI	Domiciliu / Sediu	Tipul sarcinii sau al dezmembrămintelor dreptului de proprietate	Cota parte	Identificator entitate asociată	Act juridic			Valoare ipotecă	Tip monedă
Nume / Denumire	Inițiala tatălui	Prenume						Tip act	Nr. act / data	Emitent		
-	-	-	-	-	-	-	-	-	-	-	-	-

4. NOTĂRI, PROCESE, INTERDICȚII				
Tipul notării	Tip act	Nr. act/ data	Emitent	Identificator entitate asociată
Se notează nr. de conscriere nou: Str. Macului, nr. 5	act administrativ	Adeverinta 1358 / 24.02.2022	Primăria Comunei Becicherecu Mic	1724, C1

5. OBSERVAȚII		
Imobil împrejmuit/ neîmprejmuit	Imobil contestat/ necontestat	Alte observații
Neîmprejmuit		



## REGISTRUL CADASTRAL AL IMOBILELOR

ANEXA Nr. 2

UAT Becicherecu Mic  
Zonă cooperativizată (Co)

Sector cadastral nr. 125

1. DESCRIEREA IMOBILULUI																
DATE TEREN											DATE CONSTRUCȚII					
Identificator teren	Adresă imobil	Număr cadastral	Nr. CF	Suprafața măsurată	Intravilan / extra.(I/E)	Nr. top.	Nr. tarla	Nr. parcelă	Categorie folosință	Suprafață parcelă	Identificator construcție	Cod grupă destinație	Suprafața construită	Nr. niveluri	Nr. CF	Constr. cu acte (DA/NU)
1725	Intravilan, Str. MACULUI, Nr.3/A, Loc. Becicherecu Mic, UAT. Becicherecu Mic, Jud. Timiș		400432	1229	I	3936/508-509/3			A	1229						

2. PROPRIETATEA / POSESIA															
Titularul dreptului / posesiei			Proprietar=1 / Posesor=0	Data nașterii / CUI	Domiciliu / Sediu	Cota parte	Identificator entitate asociată	Cotă parte teren UI	Mod de dobândire	Act juridic			Obs. privitoare la proprietar		
Nume / Denumire	Inițiala tatălui	Prenume								Tip act	Nr. act / data	Emitent			
OANA		OVIDIU	1			1/1	1725		Convenție	act notarial	Act nr. 2381/2007 / 01.01.2007	NP	si sotia		
OANA		ANA - MARIA - CRISTINA	1										bun comun		

3. SARCINI / DEZMEMBRĂMINTE													
Titular			Data nașterii / CUI	Domiciliu / Sediu	Tipul sarcinii sau al dezmembrămintelor dreptului de proprietate	Cota parte	Identificator entitate asociată	Act juridic			Valoare ipotecă	Tip monedă	
Nume / Denumire	Inițiala tatălui	Prenume						Tip act	Nr. act / data	Emitent			
BRD GSG SA BUC., SUC. TIMIS			9999999999999		Ipotecă		1725	act notarial	Act nr. 0 / 01.01.2007	NP	26400	EUR	

4. NOTĂRI, PROCESE, INTERDICȚII				
Tipul notării	Tip act	Nr. act / data	Emitent	Identificator entitate asociată
Interdicție de instrainare, grevare, demolare, restructurare si inchiriere, in fav. - BRD GSG SA BUC., SUC.TIMIS	act notarial	Act nr. 2381/2007 / 01.01.2007	NP	1725
Se notează nr. de conscriere nou: Str. Macului, nr. 3/A	act administrativ	Adeverinta 1358 / 24.02.2022	Primăria Comunei Becicherecu Mic	1725

5. OBSERVAȚII		
Imobil împrejmuit / neîmprejmuit	Imobil contestat / necontestat	Alte observații
Împrejmuit		





## REGISTRUL CADASTRAL AL IMOBILELOR

ANEXA Nr. 2

UAT Becicherecu Mic  
Zonă cooperativizată (Co)

Sector cadastral nr. 125

1. DESCRIEREA IMOBILULUI																
DATE TEREN											DATE CONSTRUCȚII					
Identificator teren	Adresă imobil	Număr cadastral	Nr. CF	Suprafața măsurată	Intravilan / extra.(I/E)	Nr. top.	Nr. tarla	Nr. parcelă	Categorie folosință	Suprafață parcelă	Identificator construcție	Cod grupă destinație	Suprafața construită	Nr. niveluri	Nr. CF	Constr. cu acte (DA/NU)
1726	Intravilan, Str. FANTANII, Nr.30/B, Loc. Becicherecu Mic, UAT. Becicherecu Mic, Jud. Timiș		404261	1400	I	3936/508-509/1			CC	1400						

2. PROPRIETATEA / POSESIA															
Titularul dreptului / posesiei			Proprietar=1 / Posesor=0	Data nașterii / CUI	Domiciliu / Sediu	Cota parte	Identificator entitate asociată	Cotă parte teren UI	Mod de dobândire	Act juridic			Obs. privitoare la proprietar		
Nume / Denumire	Inițiala tatălui	Prenume								Tip act	Nr. act / data	Emitent			
STAN		CRISTIAN-MIRCEA	1	17.05.1986	Loc. Giroc, Str. DALIEI, Nr.2D, Et.1, Ap.6, Jud. Timiș	1/1	1726		Convenție	act notarial	403 / 23.04.2018	Rusu Camelia Domnica	si sotia		
STAN		NICOLETA-ADELINA	1	13.03.1987	Loc. Caransebes, Str. Garii, Bl.1A, Sc.B, Ap.35, Jud. Caraș-Severin								bun comun		

3. SARCINI / DEZMEMBRĂMINTE															
Titular			Data nașterii / CUI	Domiciliu / Sediu	Tipul sarcinii sau al dezmembrămintelor dreptului de proprietate	Cota parte	Identificator entitate asociată	Act juridic			Valoare ipotecă	Tip monedă			
Nume / Denumire	Inițiala tatălui	Prenume						Tip act	Nr. act / data	Emitent					
-	-	-	-	-	-	-	-	-	-	-	-	-	-		

4. NOTĂRI, PROCESE, INTERDICȚII															
Tipul notării						Tip act	Nr. act / data	Emitent	Identificator entitate asociată						
Se notează nr. de conscriere nou: Str. Fantanii, nr. 30/B						act administrativ	Adeverinta 1358 / 24.02.2022	Primăria Comunei Becicherecu Mic	1726						
Drept de servitute de trecere in favoarea imobilului inscris in IE 404263						act notarial	403 / 23.04.2018	Rusu Camelia Domnica	1726						

5. OBSERVAȚII															
Imobil împrejmuit / neîmprejmuit				Imobil contestat / necontestat				Alte observații							
Parțial împrejmuit															



## REGISTRUL CADASTRAL AL IMOBILELOR

ANEXA Nr. 2

UAT Becicherecu Mic  
Zonă cooperativizată (Co)

Sector cadastral nr. 125

1. DESCRIEREA IMOBILULUI																
DATE TEREN											DATE CONSTRUCȚII					
Identificator teren	Adresă imobil	Număr cadastral	Nr. CF	Suprafața măsurată	Intravilan / extra.(I/E)	Nr. top.	Nr. tarla	Nr. parcelă	Categorie folosință	Suprafață parcelă	Identificator construcție	Cod grupă destinație	Suprafața construită	Nr. niveluri	Nr. CF	Constr. cu acte (DA/NU)
1727	Intravilan, Loc. Becicherecu Mic, UAT. Becicherecu Mic, Jud. Timiș		404463	747	I				A	747						

2. PROPRIETATEA / POSESIA													
Titularul dreptului / posesiei			Proprietar=1 / Posesor=0	Data nașterii / CUI	Domiciliu / Sediu	Cota parte	Identificator entitate asociată	Cotă parte teren UI	Mod de dobândire	Act juridic			Obs. privitoare la proprietar
Nume / Denumire	Inițiala tatălui	Prenume								Tip act	Nr. act / data	Emitent	
COMUNA BECICHERECU MIC			1	4691685	Loc. Becicherecu Mic, Calea. BANATULUI, Nr.9, Jud. Timiș	1/1	1727		Lege	act administrativ	HCL 43 / 22.04.2019	CON LOCAL COM BECICHERECU MIC	domeniul privat
CONSILIUL LOCAL AL COMUNEI BECICHERECU MIC			0	9999999999999			1727			act administrativ	HCL 43 / 22.04.2019	CON LOCAL COM BECICHERECU MIC	

3. SARCINI / DEZMEMBRĂMINTE													
Titular			Data nașterii / CUI	Domiciliu / Sediu	Tipul sarcinii sau al dezmembrămintelor dreptului de proprietate	Cota parte	Identificator entitate asociată	Act juridic			Valoare ipotecă	Tip monedă	
Nume / Denumire	Inițiala tatălui	Prenume						Tip act	Nr. act / data	Emitent			
-	-	-	-	-	-	-	-	-	-	-	-	-	-

4. NOTĂRI, PROCESE, INTERDICȚII				
Tipul notării	Tip act	Nr. act / data	Emitent	Identificator entitate asociată
-	-	-	-	-

5. OBSERVAȚII		
Imobil împrejmuit / neîmprejmuit	Imobil contestat / necontestat	Alte observații
Parțial împrejmuit		



## REGISTRUL CADASTRAL AL IMOBILELOR

ANEXA Nr. 2

UAT Becicherecu Mic  
Zonă cooperativizată (Co)

Sector cadastral nr. 125

1. DESCRIEREA IMOBILULUI																
DATE TEREN											DATE CONSTRUCȚII					
Identificator teren	Adresă imobil	Număr cadastral	Nr. CF	Suprafața măsurată	Intravilan / extra.(I/E)	Nr. top.	Nr. tarla	Nr. parcelă	Categorie folosință	Suprafață parcelă	Identificator construcție	Cod grupă destinație	Suprafața construită	Nr. niveluri	Nr. CF	Constr. cu acte (DA/NU)
1728	Intravilan, Str. FANTANII, Nr.30/A, Loc. Becicherecu Mic, UAT. Becicherecu Mic, Jud. Timiș		401603	250	I	3935/508-509			CC	250	1	CL	77	1	401603-C1	DA

2. PROPRIETATEA / POSESIA															
Titularul dreptului / posesiei			Proprietar=1 / Posesor=0	Data nașterii / CUI	Domiciliu / Sediu	Cota parte	Identificator entitate asociată	Cotă parte teren UI	Mod de dobândire	Act juridic			Obs. privitoare la proprietar		
Nume / Denumire	Inițiala tatălui	Prenume								Tip act	Nr. act / data	Emitent			
STAN		VIOREL	1	04.02.1970	Jud: Neidentificat,	1/1	1728		Convenție	act notarial	690 / 24.10.2011	NP RUSU CAMELIA-DOMNICA	casatorit cu		
STAN		FLORENTINA	1	23.04.1975									bun comun		
STAN		VIOREL	1	04.02.1970	Jud: Neidentificat,								si sotia		
STAN		FLORENTINA	1		SOS. PANTELIMON Nr.286 Bl.41 Sc.1 Et.2 Ap.7 Loc.BUCURESTI Jud.2	1/1	C1		Construire	act administrativ	166493 / 25.10.2011	BCPI TIMIS	bun comun		

3. SARCINI / DEZMEMBRĂMINTE												
Titular			Data nașterii / CUI	Domiciliu / Sediu	Tipul sarcinii sau al dezmembrămintelor dreptului de proprietate	Cota parte	Identificator entitate asociată	Act juridic			Valoare ipotecă	Tip monedă
Nume / Denumire	Inițiala tatălui	Prenume						Tip act	Nr. act / data	Emitent		
-	-	-	-	-	-	-	-	-	-	-	-	-

4. NOTĂRI, PROCESE, INTERDICȚII				
Tipul notării	Tip act	Nr. act/ data	Emitent	Identificator entitate asociată
-	-	-	-	-

5. OBSERVAȚII		
Imobil împrejmuit/ neîmprejmuit	Imobil contestat/ necontestat	Alte observații
Neîmprejmuit		



## REGISTRUL CADASTRAL AL IMOBILELOR

ANEXA Nr. 2

UAT Becicherecu Mic  
Zonă cooperativizată (Co)

Sector cadastral nr. 125

1. DESCRIEREA IMOBILULUI																
DATE TEREN											DATE CONSTRUCȚII					
Identificator teren	Adresă imobil	Număr cadastral	Nr. CF	Suprafața măsurată	Intravilan / extra.(I/E)	Nr. top.	Nr. tarla	Nr. parcelă	Categorie folosință	Suprafață parcelă	Identificator construcție	Cod grupă destinație	Suprafața construită	Nr. niveluri	Nr. CF	Constr. cu acte (DA/NU)
1729	Intravilan, Str. FANTANII, Nr.30, Loc. Becicherecu Mic, UAT. Becicherecu Mic, Jud. Timiș		401604	578	I	3935/508-509			CC	578	1	CL	121	1	401604-C1	DA

2. PROPRIETATEA / POSESIA													
Titularul dreptului / posesiei			Proprietar=1 / Posesor=0	Data nașterii / CUI	Domiciliu / Sediul	Cota parte	Identificator entitate asociată	Cotă parte teren UI	Mod de dobândire	Act juridic			Obs. privitoare la proprietar
Nume / Denumire	Inițiala tatălui	Prenume								Tip act	Nr. act / data	Emitent	
CHISALITA		VASILE	1	28.10.1948		1/2	1729, C1		Succesiune	act notarial	49 / 21.09.2011	NP TATU DOINA ELENA	
CHISALITA		OCTAVIAN	1			1/2	1729, C1		Succesiune	act notarial	49 / 21.09.2011	NP TATU DOINA ELENA	

3. SARCINI / DEZMEMBRĂMINTE													
Titular			Data nașterii / CUI	Domiciliu / Sediul	Tipul sarcinii sau al dezmembrămintelor dreptului de proprietate	Cota parte	Identificator entitate asociată	Act juridic			Valoare ipotecă	Tip monedă	
Nume / Denumire	Inițiala tatălui	Prenume						Tip act	Nr. act / data	Emitent			
-	-	-	-	-	-	-	-	-	-	-	-	-	-

4. NOTĂRI, PROCESE, INTERDICȚII				
Tipul notării	Tip act	Nr. act / data	Emitent	Identificator entitate asociată
Se notează nr. de conscriere nou: Str. Fantanii, nr. 30	act administrativ	Adeverinta 1358 / 24.02.2022	Primăria Comunei Becicherecu Mic	1729, C1

5. OBSERVAȚII		
Imobil împrejmuit / neîmprejmuit	Imobil contestat / necontestat	Alte observații
Parțial împrejmuit		



## REGISTRUL CADASTRAL AL IMOBILELOR

ANEXA Nr. 2

UAT Becicherecu Mic  
Zonă cooperativizată (Co)

Sector cadastral nr. 125

1. DESCRIEREA IMOBILULUI																
DATE TEREN											DATE CONSTRUCȚII					
Identificator teren	Adresă imobil	Număr cadastral	Nr. CF	Suprafața măsurată	Intravilan / extra.(I/E)	Nr. top.	Nr. tarla	Nr. parcelă	Categorie folosință	Suprafață parcelă	Identificator construcție	Cod grupă destinație	Suprafața construită	Nr. niveluri	Nr. CF	Constr. cu acte (DA/NU)
1730	Intravilan, Str. FANTANII, Nr.28, Loc. Becicherecu Mic, UAT. Becicherecu Mic, Jud. Timiș		403212	1814	I	510-511/a			CC	939	1	CL	138	1	403212-C1	DA
					I	510-511/a			A	875	2	CA	57	1	403212-C2	DA

2. PROPRIETATEA / POSESIA															
Titularul dreptului / posesiei			Proprietar=1 / Posesor=0	Data nașterii / CUI	Domiciliu / Sediu	Cota parte	Identificator entitate asociată	Cotă parte teren UI	Mod de dobândire	Act juridic			Obs. privitoare la proprietar		
Nume / Denumire	Inițiala tatălui	Prenume								Tip act	Nr. act / data	Emitent			
FURTUNA		CONSTANTIN	1			1/1	1730		Convenție	act notarial	Contract De Cumparare nr. 0 / 01.01.1993	NP	si		
FURTUNA		VERONICA	1										bun comun		
FURTUNA		CONSTANTIN	1			1/1	C1, C2		Construire	act administrativ	Adeverinta 1358 / 24.02.2022	Primăria Comunei Becicherecu Mic	si		
FURTUNA		VERONICA	1										bun comun		

3. SARCINI / DEZMEMBRĂMINTE															
Titular			Data nașterii / CUI	Domiciliu / Sediu	Tipul sarcinii sau al dezmembrămintelor dreptului de proprietate	Cota parte	Identificator entitate asociată	Act juridic			Valoare ipotecă	Tip monedă			
Nume / Denumire	Inițiala tatălui	Prenume						Tip act	Nr. act / data	Emitent					
-	-	-	-	-	-	-	-	-	-	-	-	-	-		

4. NOTĂRI, PROCESE, INTERDICȚII															
Tipul notării						Tip act	Nr. act/ data	Emitent	Identificator entitate asociată						
Se notează nr. de conscriere nou: Str. Fantanii, nr. 28						act administrativ	Adeverinta 1358 / 24.02.2022	Primăria Comunei Becicherecu Mic	1730, C1, C2						

5. OBSERVAȚII															
Imobil împrejmuit/ neîmprejmuit				Imobil contestat/ necontestat				Alte observații							
Împrejmuit															



## REGISTRUL CADASTRAL AL IMOBILELOR

ANEXA Nr. 2

UAT Becicherecu Mic  
Zonă cooperativizată (Co)

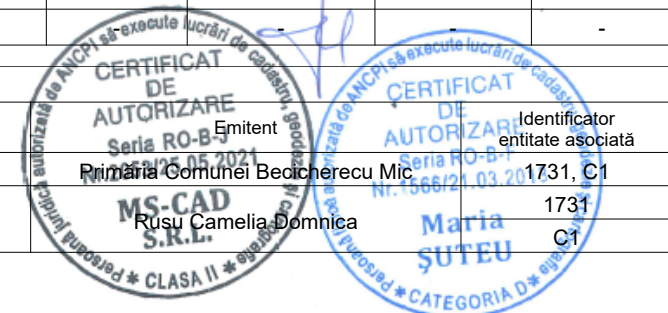
Sector cadastral nr. 125

1. DESCRIEREA IMOBILULUI																
DATE TEREN											DATE CONSTRUCȚII					
Identificator teren	Adresă imobil	Număr cadastral	Nr. CF	Suprafața măsurată	Intravilan / extra.(I/E)	Nr. top.	Nr. tarla	Nr. parcelă	Categorie folosință	Suprafață parcelă	Identificator construcție	Cod grupă destinație	Suprafața construită	Nr. niveluri	Nr. CF	Constr. cu acte (DA/NU)
1731	Intravilan, Str. FANTANII, Nr.26, Loc. Becicherecu Mic, UAT. Becicherecu Mic, Jud. Timiș		400956	1788	I	510-511/b			CC	817	1	CL	147	1	400956-C1	DA
					I	510-511/b			A	971						

2. PROPRIETATEA / POSESIA															
Titularul dreptului / posesiei			Proprietar=1 / Posesor=0	Data nașterii / CUI	Domiciliu / Sediu	Cota parte	Identificator entitate asociată	Cotă parte teren UI	Mod de dobândire	Act juridic			Obs. privitoare la proprietar		
Nume / Denumire	Inițiala tatălui	Prenume								Tip act	Nr. act / data	Emitent			
SURDU		ALEXANDRA	1	11.02.1990	Loc. Becicherecu Mic, Nr.105, Jud. Timiș	221/1788	1731		Succesiune	act notarial	1 / 26.01.2021	Rusu Camelia Domnica			
SURDU		ALEXANDRA	1	11.02.1990	Loc. Becicherecu Mic, Nr.105, Jud. Timiș	1/8	C1		Succesiune	act notarial	1 / 26.01.2021	Rusu Camelia Domnica			
SURDU		ALEXANDRA	1	11.02.1990	Loc. Becicherecu Mic, Nr.105, Jud. Timiș	1102/1788	1731		Convenție	act notarial	553 / 19.07.2021	Rusu Camelia Domnica	si sotul		
SURDU		MIHAI	1	09.09.1987	Loc. Boian, Nr.445, Jud. Sibiu			bun comun, nuda proprietate							
SURDU		ALEXANDRA	1	11.02.1990	Loc. Becicherecu Mic, Nr.105, Jud. Timiș	5/8	C1		Convenție	act notarial	553 / 19.07.2021	Rusu Camelia Domnica	si sotul		
SURDU		MIHAI	1	09.09.1987	Loc. Boian, Nr.445, Jud. Sibiu			bun comun, nuda proprietate							
SURDU		ALEXANDRA	1	11.02.1990	Loc. Becicherecu Mic, Nr.105, Jud. Timiș	441/1788	1731		Convenție	act notarial	555 / 19.07.2021	Rusu Camelia Domnica	casatorita, bun propriu		
SURDU		ALEXANDRA	1	11.02.1990	Loc. Becicherecu Mic, Nr.105, Jud. Timiș	2/8	C1		Convenție	act notarial	555 / 19.07.2021	Rusu Camelia Domnica	casatorita, bun propriu		
COMUNA BECICHERECU MIC			1	4691685	Loc. Becicherecu Mic, Calea. BANATULUI, Nr.9, Jud. Timiș	24/1788	1731		Lege	act normativ	7 / 13.03.1996	PARLAMENTUL ROMANIEI	Proprietar neidentificat.		

3. SARCINI / DEZMEMBRĂMINTE															
Titular			Data nașterii / CUI	Domiciliu / Sediu	Tipul sarcinii sau al dezmembrămintelor dreptului de proprietate	Cota parte	Identificator entitate asociată	Act juridic			Valoare ipotecă	Tip monedă			
Nume / Denumire	Inițiala tatălui	Prenume						Tip act	Nr. act / data	Emitent					
-	-	-	-	-	-	-	-	-	-	-	-	-	-		

4. NOTĂRI, PROCESE, INTERDICȚII															
Tipul notării						Tip act		Nr. act / data		Emitent		Identificator entitate asociată			
Se notează nr. de conscriere nou: Str. Fantanii, nr. 26						act administrativ		Adeverinta 1358 / 24.02.2022		Primăria Comunei Becicherecu Mic		1731, C1			
Intabulare, drept de UZUFRACT VIAGER - CRISTEA IOAN						act notarial		553 / 19.07.2021		Rusu Camelia Domnica		1731, C1			
Intabulare, drept de UZUFRACT VIAGER - CRISTEA IOAN															



**5. OBSERVAȚII**

Imobil împrejmuit/ neîmprejmuit	Imobil contestat/ necontestat	Alte observații
Neîmprejmuit		





## REGISTRUL CADASTRAL AL IMOBILELOR

ANEXA Nr. 2

UAT Becicherecu Mic  
Zonă cooperativizată (Co)

Sector cadastral nr. 125

1. DESCRIEREA IMOBILULUI																
DATE TEREN											DATE CONSTRUCȚII					
Identificator teren	Adresă imobil	Număr cadastral	Nr. CF	Suprafața măsurată	Intravilan / extra.(I/E)	Nr. top.	Nr. tarla	Nr. parcelă	Categorie folosință	Suprafață parcelă	Identificator construcție	Cod grupă destinație	Suprafața construită	Nr. niveluri	Nr. CF	Constr. cu acte (DA/NU)
1732	Intravilan, Str. FANTANII, Nr.24, Loc. Becicherecu Mic, UAT. Becicherecu Mic, Jud. Timiș		400462	1991	I	512-513/a			CC	1066	1	CL	176	2	400462-C1	DA
					I	512-513/a			A	925	2	CA	124	1	400462-C2	DA
											3	CA	96	1	400462-C3	DA

2. PROPRIETATEA / POSESIA															
Titularul dreptului / posesiei			Proprietar=1 / Posesor=0	Data nașterii / CUI	Domiciliu / Sediu	Cota parte	Identificator entitate asociată	Cotă parte teren UI	Mod de dobândire	Act juridic			Obs. privitoare la proprietar		
Nume / Denumire	Inițiala tatălui	Prenume								Tip act	Nr. act / data	Emitent			
CRISTEA		RADU	1			1/1	1732, C1		Convenție	act notarial	Contract De Intretinere nr. 0 / 01.01.2005	NP	si sotia		
CRISTEA		LENUTA	1										bun comun		
CRISTEA		RADU	1			1/1	C2, C3		Construire	act administrativ	Adeverinta 1358 / 24.02.2022	Primăria Comunei Becicherecu Mic	si sotia		
CRISTEA		LENUTA	1										bun comun		

3. SARCINI / DEZMEMBRĂMINTE															
Titular			Data nașterii / CUI	Domiciliu / Sediu	Tipul sarcinii sau al dezmembrămintelor dreptului de proprietate	Cota parte	Identificator entitate asociată	Act juridic			Valoare ipotecă	Tip monedă			
Nume / Denumire	Inițiala tatălui	Prenume						Tip act	Nr. act / data	Emitent					
-	-	-	-	-	-	-	-	-	-	-	-	-	-		

4. NOTĂRI, PROCESE, INTERDICȚII															
Tipul notării							Tip act	Nr. act / data	Emitent	Identificator entitate asociată					
-							-	-	-	-					

5. OBSERVAȚII															
Imobil împrejmuit / neîmprejmuit				Imobil contestat / necontestat				Alte observații							
Împrejmuit															



## REGISTRUL CADASTRAL AL IMOBILELOR

ANEXA Nr. 2

UAT Becicherecu Mic  
Zonă cooperativizată (Co)

Sector cadastral nr. 125


1. DESCRIEREA IMOBILULUI																
DATE TEREN										DATE CONSTRUCȚII						
Identificator teren	Adresă imobil	Număr cadastral	Nr. CF	Suprafața măsurată	Intravilan / extra.(I/E)	Nr. top.	Nr. tarla	Nr. parcelă	Categorie folosință	Suprafață parcelă	Identificator construcție	Cod grupă destinație	Suprafața construită	Nr. niveluri	Nr. CF	Constr. cu acte (DA/NU)
1733	Intravilan, Str. FANTANII, Nr.22, Loc. Becicherecu Mic, UAT. Becicherecu Mic, Jud. Timiș		401544	1041	I	512-513/b			CC	537	1	CL	102	1	401544-C1	DA
					I	512-513/b			A	504						

2. PROPRIETATEA / POSESIA													
Titularul dreptului / posesiei			Proprietar=1 / Posesor=0	Data nașterii / CUI	Domiciliu / Sediu	Cota parte	Identificator entitate asociată	Cotă parte teren UI	Mod de dobândire	Act juridic			Obs. privitoare la proprietar
Nume / Denumire	Inițiala tatălui	Prenume								Tip act	Nr. act / data	Emitent	
SATA		CONSTANTIN-DANUT	1	28.12.1973		1/1	1733, C1		Convenție	act notarial	297 / 22.08.2013	CATARGIU ROXANA	necas, bun propriu

3. SARCINI / DEZMEMBRĂMINTE													
Titular			Data nașterii / CUI	Domiciliu / Sediu	Tipul sarcinii sau al dezmembrămintelor dreptului de proprietate	Cota parte	Identificator entitate asociată	Act juridic			Valoare ipotecă	Tip monedă	
Nume / Denumire	Inițiala tatălui	Prenume						Tip act	Nr. act / data	Emitent			
STATUL ROMAN REPREZENTAT DE MINISTERUL FINANTELOR PUBLICE			14367083		Ipotecă		1733, C1	înscris sub semnătura privată	CONTRACT DE GARANTARE PC5_76276 / 08.08.2013	-	70800	RON	
BANCA COMERCIALĂ ROMÂNĂ S.A.			361757	Jud: BUCURESTI, Strada: Regina Elisabeta, Nr:									

4. NOTĂRI, PROCESE, INTERDICȚII				
Tipul notării	Tip act	Nr. act / data	Emitent	Identificator entitate asociată
Interdicție de instrainare pe o durată de 5 (cinci) ani de la data dobândirii imobilului în fav - STATUL ROMAN REPREZENTAT DE MINISTERUL FINANTELOR PUBLICE, BANCA COMERCIALĂ ROMÂNĂ S.A.	înscris sub semnătura privată	CONTRACT DE GARANTARE PC5_76276 / 08.08.2013	-	1733, C1
Interdicție de grevare cu alte sarcini pe toată durata finanțării în fav - STATUL ROMAN REPREZENTAT DE MINISTERUL FINANTELOR PUBLICE, BANCA COMERCIALĂ ROMÂNĂ S.A.				1733, C1
Se notează nr. de conscriere nou: Str. Fantanii, nr. 22	act administrativ	Adeverinta 1358 / 24.02.2022	Primăria Comunei Becicherecu Mic	1733, C1

5. OBSERVAȚII	
Imobil împrejmuit / neîmprejmuit	Imobil contestat / necontestat
Împrejmuit	



## REGISTRUL CADASTRAL AL IMOBILELOR

ANEXA Nr. 2

UAT Becicherecu Mic  
Zonă cooperativizată (Co)

Sector cadastral nr. 125

1. DESCRIEREA IMOBILULUI																
DATE TEREN											DATE CONSTRUCȚII					
Identificator teren	Adresă imobil	Număr cadastral	Nr. CF	Suprafața măsurată	Intravilan / extra.(I/E)	Nr. top.	Nr. tarla	Nr. parcelă	Categorie folosință	Suprafață parcelă	Identificator construcție	Cod grupă destinație	Suprafața construită	Nr. niveluri	Nr. CF	Constr. cu acte (DA/NU)
1734	Intravilan, Str. RASARITULUI, Nr.1, Loc. Becicherecu Mic, UAT. Becicherecu Mic, Jud. Timiș		403214	2760	I	514-515			CC	1081	1	CL	171	1	403214-C1	DA
					I	514-515			A	1679	2	CA	89	1	403214-C2	DA

2. PROPRIETATEA / POSESIA													
Titularul dreptului / posesiei			Proprietar=1 / Posesor=0	Data nașterii / CUI	Domiciliu / Sediul	Cota parte	Identificator entitate asociată	Cotă parte teren UI	Mod de dobândire	Act juridic			Obs. privitoare la proprietar
Nume / Denumire	Inițiala tatălui	Prenume								Tip act	Nr. act / data	Emitent	
STATUL ROMAN			1	999999999999999		25/291	1734		Lege	act administrativ	Lege nr. 0 / 01.01.1974	-	
APETREI		DUMITRU	1			1/1	C1		Convenție	act notarial	Contract De Cumparare nr. 0 / 01.01.2001	NP	si sotia
APETREI		RODICA	1		bun comun								
APETREI		DUMITRU	1			1/1	C2		Construire	act administrativ	Adeverinta 1358 / 24.02.2022	Primăria Comunei Becicherecu Mic	si sotia
APETREI		RODICA	1		bun comun								

3. SARCINI / DEZMEMBRĂMINTE													
Titular			Data nașterii / CUI	Domiciliu / Sediul	Tipul sarcinii sau al dezmembrămintelor dreptului de proprietate	Cota parte	Identificator entitate asociată	Act juridic			Valoare ipotecă	Tip monedă	
Nume / Denumire	Inițiala tatălui	Prenume						Tip act	Nr. act / data	Emitent			
-	-	-	-	-	-	-	-	-	-	-	-	-	-

4. NOTĂRI, PROCESE, INTERDICȚII				
Tipul notării	Tip act	Nr. act / data	Emitent	Identificator entitate asociată
Se notează nr. de conscriere nou: Str. Rasaritului, nr. 1	act administrativ	Adeverinta 1358 / 24.02.2022	Primăria Comunei Becicherecu Mic	1734, C1, C2

5. OBSERVAȚII		
Imobil împrejmuit / neîmprejmuit	Imobil contestat / necontestat	Alte observații
Împrejmuit		



## REGISTRUL CADASTRAL AL IMOBILELOR

ANEXA Nr. 2

UAT Becicherecu Mic  
Zonă cooperativizată (Co)

Sector cadastral nr. 125

1. DESCRIEREA IMOBILULUI																
DATE TEREN										DATE CONSTRUCȚII						
Identificator teren	Adresă imobil	Număr cadastral	Nr. CF	Suprafața măsurată	Intravilan / extra.(I/E)	Nr. top.	Nr. tarla	Nr. parcelă	Categorie folosință	Suprafață parcelă	Identificator construcție	Cod grupă destinație	Suprafața construită	Nr. niveluri	Nr. CF	Constr. cu acte (DA/NU)
1735	Intravilan, Str. MACULUI, Nr.3, Loc. Becicherecu Mic, UAT. Becicherecu Mic, Jud. Timiș		402610	927	I	550-551/c			CC	400	1	CL	94	1	402610-C1	DA
					I	550-551/c		A	527							

2. PROPRIETATEA / POSESIA															
Titularul dreptului / posesiei			Proprietar=1 / Posesor=0	Data nașterii / CUI	Domiciliu / Sediul	Cota parte	Identificator entitate asociată	Cotă parte teren UI	Mod de dobândire	Act juridic			Obs. privitoare la proprietar		
Nume / Denumire	Inițiala tatălui	Prenume								Tip act	Nr. act / data	Emitent			
BUZA		RAVEICA	1			4/8	1735, C1		Convenție	act notarial	Contract De Vanzare-Cumparare nr. 0 / 01.01.2008	NP			
BUZA		RAVEICA	1	26.10.1947	Loc. Timisoara, Str. Soroca, Nr.5, Bl.25, Et.1, Ap.5, Jud. Timiș	1/8	1735, C1		Succesiune	act notarial	33 / 17.10.2017	NEBELA ADRIANA MARIA			
SCULIAN		ALINA	1	25.06.1970	Loc. Timisoara, Str. Soroca, Nr.5, Bl.25, Ap.2, Jud. Timiș	3/8	1735, C1		Succesiune	act notarial	33 / 17.10.2017	NEBELA ADRIANA MARIA			

3. SARCINI / DEZMEMBRĂMINTE												
Titular			Data nașterii / CUI	Domiciliu / Sediul	Tipul sarcinii sau al dezmembrămintelor dreptului de proprietate	Cota parte	Identificator entitate asociată	Act juridic			Valoare ipotecă	Tip monedă
Nume / Denumire	Inițiala tatălui	Prenume						Tip act	Nr. act / data	Emitent		
-	-	-	-	-	-	-	-	-	-	-	-	-

4. NOTĂRI, PROCESE, INTERDICȚII				
Tipul notării	Tip act	Nr. act / data	Emitent	Identificator entitate asociată
Se notează nr. de conscriere nou: Str. Macului, nr. 3	act administrativ	Adeverinta 1358 / 24.02.2022	Primăria Comunei Becicherecu Mic	1735, C1

5. OBSERVAȚII		
Imobil împrejmuit / neîmprejmuit	Imobil contestat / necontestat	
Împrejmuit		



## REGISTRUL CADASTRAL AL IMOBILELOR

ANEXA Nr. 2

UAT Becicherecu Mic  
Zonă cooperativizată (Co)

Sector cadastral nr. 125


1. DESCRIEREA IMOBILULUI																
DATE TEREN											DATE CONSTRUCȚII					
Identificator teren	Adresă imobil	Număr cadastral	Nr. CF	Suprafața măsurată	Intravilan / extra.(I/E)	Nr. top.	Nr. tarla	Nr. parcelă	Categorie folosință	Suprafață parcelă	Identificator construcție	Cod grupă destinație	Suprafața construită	Nr. niveluri	Nr. CF	Constr. cu acte (DA/NU)
1736	Intravilan, Str. MACULUI, Nr.1, Loc. Becicherecu Mic, UAT. Becicherecu Mic, Jud. Timiș		401418	1292	I	550-551/b/2			CC	763	1	CL	81	1	401418-C1	DA
					I	550-551/b/2			A	529	2	CA	27	1	401418-C2	DA
											3	CA	7	1	401418-C3	DA
											4	CA	5	1	401418-C4	DA

2. PROPRIETATEA / POSESIA													
Titularul dreptului / posesiei			Proprietar=1 / Posesor=0	Data nașterii / CUI	Domiciliu / Sediu	Cota parte	Identificator entitate asociată	Cotă parte teren UI	Mod de dobândire	Act juridic			Obs. privitoare la proprietar
Nume / Denumire	Inițiala tatălui	Prenume								Tip act	Nr. act / data	Emitent	
DUPALAU		CONSTANTIN	1			1/1	1736		Hotărâre Judecătorească	hotărâre judecătorească	dosar nr 14434/325/2-007-Sent. civ.15462, ds.14434.2/3-25/2007-D.C. nr 212/A/2010, / 04.12.2008	Judecatoria Timisoara	si sotia
DUPALAU		MARIA	1										bun comun
DUPALĂU		CONSTANTIN	1	08.06.1957	Loc. Timisoara, Str. SFINTII APOSTOLI PETRU SI PAVEL, Bl. A84, Sc.B, Ap.1, Jud. Timiș	1/1	C1, C2, C3, C4		Construire	act administrativ	5941 / 29.09.2016	PRIMARIA BECICHERECU MIC	
DUPALĂU		MARIA	1										

3. SARCINI / DEZMEMBRĂMINTE												
Titular			Data nașterii / CUI	Domiciliu / Sediu	Tipul sarcinii sau al dezmembrămintelor dreptului de proprietate	Cota parte	Identificator entitate asociată	Act juridic			Valoare ipotecă	Tip monedă
Nume / Denumire	Inițiala tatălui	Prenume						Tip act	Nr. act / data	Emitent		
-	-	-	-	-	-	-	-	-	-	-	-	-

4. NOTĂRI, PROCESE, INTERDICȚII			
Tipul notării	Tip act	Nr. act/ data	Emitent
-	-	-	-

5. OBSERVAȚII	
Imobil împrejmuit/ neîmprejmuit	Imobil contestat/ necontestat
Împrejmuit	



## REGISTRUL CADASTRAL AL IMOBILELOR

ANEXA Nr. 2

UAT Becicherecu Mic  
Zonă cooperativizată (Co)

Sector cadastral nr. 125

1. DESCRIEREA IMOBILULUI																
DATE TEREN											DATE CONSTRUCȚII					
Identificator teren	Adresă imobil	Număr cadastral	Nr. CF	Suprafața măsurată	Intravilan / extra.(I/E)	Nr. top.	Nr. tarla	Nr. parcelă	Categorie folosință	Suprafață parcelă	Identificator construcție	Cod grupă destinație	Suprafața construită	Nr. niveluri	Nr. CF	Constr. cu acte (DA/NU)
1737	Intravilan, Str. MACULUI, Nr.1/A, Loc. Becicherecu Mic, UAT. Becicherecu Mic, Jud. Timiș		401417	614	I	550-551/b/1			CC	251	1	CL	110	1	401417-C1	DA
					I	550-551/b/1			A	363						

2. PROPRIETATEA / POSESIA															
Titularul dreptului / posesiei			Proprietar=1 / Posesor=0	Data nașterii / CUI	Domiciliu / Sediu	Cota parte	Identificator entitate asociată	Cotă parte teren UI	Mod de dobândire	Act juridic			Obs. privitoare la proprietar		
Nume / Denumire	Inițiala tatălui	Prenume								Tip act	Nr. act / data	Emitent			
ISAC		ALEXANDRU	1			1/1	1737		Hotărâre Judecătorească	hotărâre judecătorească	dosar nr 14434/325/2-007-Sent. civ.15462, ds.14434.2/3-25/2007-D.C. nr 212/ A/2010, / 04.12.2008	Judecatoria Timisoara			
														1/1	C1

3. SARCINI / DEZMEMBRĂMINTE													
Titular			Data nașterii / CUI	Domiciliu / Sediu	Tipul sarcinii sau al dezmembrămintelor dreptului de proprietate	Cota parte	Identificator entitate asociată	Act juridic			Valoare ipotecă	Tip monedă	
Nume / Denumire	Inițiala tatălui	Prenume						Tip act	Nr. act / data	Emitent			
-	-	-	-	-	-	-	-	-	-	-	-	-	-

4. NOTĂRI, PROCESE, INTERDICȚII				
Tipul notării	Tip act	Nr. act/ data	Emitent	Identificator entitate asociată
Se notează nr. de conscriere nou: Str. Macului, nr. 1/A	act administrativ	Adeverinta 1358 / 24.02.2022	Primăria Comunei Becicherecu Mic	1737, C1

5. OBSERVAȚII	
Imobil împrejmuit/ neîmprejmuit	Imobil contestat/ necontestat
Împrejmuit	



## REGISTRUL CADASTRAL AL IMOBILELOR

ANEXA Nr. 2

UAT Becicherecu Mic  
Zonă cooperativizată (Co)

Sector cadastral nr. 125

1. DESCRIEREA IMOBILULUI																
DATE TEREN										DATE CONSTRUCȚII						
Identificator teren	Adresă imobil	Număr cadastral	Nr. CF	Suprafața măsurată	Intravilan / extra.(I/E)	Nr. top.	Nr. tarla	Nr. parcelă	Categorie folosință	Suprafață parcelă	Identificator construcție	Cod grupă destinație	Suprafața construită	Nr. niveluri	Nr. CF	Constr. cu acte (DA/NU)
1738	Intravilan, Str. MACULUI, Nr.1/B, Loc. Becicherecu Mic, UAT. Becicherecu Mic, Jud. Timiș		401408	992	I	550-551/a			CC	433	1	CL	78	1	401408-C1	DA
					I	550-551/a			A	559						

2. PROPRIETATEA / POSESIA															
Titularul dreptului / posesiei			Proprietar=1 / Posesor=0	Data nașterii / CUI	Domiciliu / Sediul	Cota parte	Identificator entitate asociată	Cotă parte teren UI	Mod de dobândire	Act juridic			Obs. privitoare la proprietar		
Nume / Denumire	Inițiala tatălui	Prenume								Tip act	Nr. act / data	Emitent			
ISAC		ALEXANDRU	1			1/1	1738, C1		Convenție	act notarial	Certificat De Mostenitor nr. 0 / 06.09.1982	NP			

3. SARCINI / DEZMEMBRĂMINTE												
Titular			Data nașterii / CUI	Domiciliu / Sediul	Tipul sarcinii sau al dezmembrămintelor dreptului de proprietate	Cota parte	Identificator entitate asociată	Act juridic			Valoare ipotecă	Tip monedă
Nume / Denumire	Inițiala tatălui	Prenume						Tip act	Nr. act / data	Emitent		
-	-	-	-	-	-	-	-	-	-	-	-	-

4. NOTĂRI, PROCESE, INTERDICȚII				
Tipul notării	Tip act	Nr. act / data	Emitent	Identificator entitate asociată
Se notează nr. de conscriere nou: Str. Macului, nr. 1/B	act administrativ	Adeverinta 1358 / 24.02.2022	Primăria Comunei Becicherecu Mic	1738, C1

5. OBSERVAȚII		
Imobil împrejmuit / neîmprejmuit	Imobil contestat / necontestat	Alte observații
Împrejmuit		





## REGISTRUL CADASTRAL AL IMOBILELOR

ANEXA Nr. 2

UAT Becicherecu Mic  
Zonă cooperativizată (Co)

Sector cadastral nr. 125

1. DESCRIEREA IMOBILULUI																
DATE TEREN											DATE CONSTRUCȚII					
Identificator teren	Adresă imobil	Număr cadastral	Nr. CF	Suprafața măsurată	Intravilan / extra.(I/E)	Nr. top.	Nr. tarla	Nr. parcelă	Categorie folosință	Suprafață parcelă	Identificator construcție	Cod grupă destinație	Suprafața construită	Nr. niveluri	Nr. CF	Constr. cu acte (DA/NU)
1739	Intravilan, Loc. Becicherecu Mic, UAT. Becicherecu Mic, Jud. Timiș	HCN29	404453	556	I				HB	556						

2. PROPRIETATEA / POSESIA															
Titularul dreptului / posesiei			Proprietar=1 / Posesor=0	Data nașterii / CUI	Domiciliu / Sediul	Cota parte	Identificator entitate asociată	Cotă parte teren UI	Mod de dobândire	Act juridic			Obs. privitoare la proprietar		
Nume / Denumire	Inițiala tatălui	Prenume								Tip act	Nr. act / data	Emitent			
COMUNA BECICHERECU MIC			1	4691685		1/1	1739		Lege	act administrativ	43 / 22.04.2019	CONS LOC AL COM BECICHERECU MIC	DOMENIUL PRIVAT		

3. SARCINI / DEZMEMBRĂMINTE													
Titular			Data nașterii / CUI	Domiciliu / Sediul	Tipul sarcinii sau al dezmembrămintelor dreptului de proprietate	Cota parte	Identificator entitate asociată	Act juridic			Valoare ipotecă	Tip monedă	
Nume / Denumire	Inițiala tatălui	Prenume						Tip act	Nr. act / data	Emitent			
-	-	-	-	-	-	-	-	-	-	-	-	-	-

4. NOTĂRI, PROCESE, INTERDICȚII				
Tipul notării	Tip act	Nr. act / data	Emitent	Identificator entitate asociată
-	-	-	-	-

5. OBSERVAȚII		
Imobil împrejmuit / neîmprejmuit	Imobil contestat / necontestat	Alte observații
Neîmprejmuit		HCN - Canal



## REGISTRUL CADASTRAL AL IMOBILELOR

ANEXA Nr. 2

UAT Becicherecu Mic  
Zonă cooperativizată (Co)

Sector cadastral nr. 125

1. DESCRIEREA IMOBILULUI																
DATE TEREN											DATE CONSTRUCȚII					
Identificator teren	Adresă imobil	Număr cadastral	Nr. CF	Suprafața măsurată	Intravilan / extra.(I/E)	Nr. top.	Nr. tarla	Nr. parcelă	Categorie folosință	Suprafață parcelă	Identificator construcție	Cod grupă destinație	Suprafața construită	Nr. niveluri	Nr. CF	Constr. cu acte (DA/NU)
1740	Intravilan, Str. BUJORULUI, Nr.19, Loc. Becicherecu Mic, UAT. Becicherecu Mic, Jud. Timiș		401704	2106	I	549/a			CC	600	1	CA	25	1	401704-C1	DA
					I	549/a			A	1506						

2. PROPRIETATEA / POSESIA													
Titularul dreptului / posesiei			Proprietar=1 / Posesor=0	Data nașterii / CUI	Domiciliu / Sediul	Cota parte	Identificator entitate asociată	Cotă parte teren UI	Mod de dobândire	Act juridic			Obs. privitoare la proprietar
Nume / Denumire	Inițiala tatălui	Prenume								Tip act	Nr. act / data	Emitent	
CRISTEA		RADU	1	01.10.1965	Loc. Becicherecu Mic, Nr.104, Jud. Timiș	1/1	C1	Construire	act administrativ	7996 / 29.12.2020	PRIMARIA BECICHERECU MIC	si sotia	
CRISTEA		LENUȚA	1	09.08.1968	Loc. Becicherecu Mic, Nr.104, Jud. Timiș							bun comun	
CRISTEA		RADU	1	01.10.1965	Loc. Becicherecu Mic, Nr.104, Jud. Timiș	1/1	1740	Convenție	act notarial	contract de vanzare cu aut.1177 / 07.07.2021	LAPADAT MARIA	si sotia	
CRISTEA		LENUȚA	1	09.08.1968	Loc. Becicherecu Mic, Nr.104, Jud. Timiș							bun comun	

3. SARCINI / DEZMEMBRĂMINTE												
Titular			Data nașterii / CUI	Domiciliu / Sediul	Tipul sarcinii sau al dezmembrămintelor dreptului de proprietate	Cota parte	Identificator entitate asociată	Act juridic			Valoare ipotecă	Tip monedă
Nume / Denumire	Inițiala tatălui	Prenume						Tip act	Nr. act / data	Emitent		
COMUNA BECICHERECU MIC			496916	Loc. Becicherecu Mic, Jud. Timiș	Ipotecă legală		1740	act notarial	contract de vanzare cu aut.1177 / 07.07.2021	LAPADAT MARIA	51525	LEI

4. NOTĂRI, PROCESE, INTERDICȚII				
Tipul notării	Tip act	Nr. act / data	Emitent	Identificator entitate asociată
-	-	-	-	-

5. OBSERVAȚII		
Imobil împrejmuit / neîmprejmuit	Imobil contestat / necontestat	Alte observații
Neîmprejmuit		



## REGISTRUL CADASTRAL AL IMOBILELOR

ANEXA Nr. 2

UAT Becicherecu Mic  
Zonă cooperativizată (Co)

Sector cadastral nr. 125

1. DESCRIEREA IMOBILULUI																
DATE TEREN											DATE CONSTRUCȚII					
Identificator teren	Adresă imobil	Număr cadastral	Nr. CF	Suprafața măsurată	Intravilan / extra.(I/E)	Nr. top.	Nr. tarla	Nr. parcelă	Categorie folosință	Suprafață parcelă	Identificator construcție	Cod grupă destinație	Suprafața construită	Nr. niveluri	Nr. CF	Constr. cu acte (DA/NU)
1741	Intravilan, Str. BUJORULUI, Nr.17, Loc. Becicherecu Mic, UAT. Becicherecu Mic, Jud. Timiș		404489	2185	I	548-549/a			A	2185						

2. PROPRIETATEA / POSESIA													
Titularul dreptului / posesiei			Proprietar=1 / Posesor=0	Data nașterii / CUI	Domiciliu / Sediul	Cota parte	Identificator entitate asociată	Cotă parte teren UI	Mod de dobândire	Act juridic			Obs. privitoare la proprietar
Nume / Denumire	Inițiala tatălui	Prenume								Tip act	Nr. act / data	Emitent	
APETREI		MIHAI	1	06.11.1965	Loc. Timisoara, Str. GAVRIL MUSICESCU, Nr.6, Bl.6, Sc.C, Et.1, Ap.6, Jud. Timiș	1/1	1741	Convenție	act notarial	727 / 02.04.2019	INCZE TIMEA	si sotia	
APETREI		ELENA	1	08.07.1966	Loc. Timisoara, Str. GAVRIL MUSICESCU, Nr.6, Bl.6, Sc.C, Et.1, Ap.6, Jud. Timiș							bun comun	

3. SARCINI / DEZMEMBRĂMINTE												
Titular			Data nașterii / CUI	Domiciliu / Sediul	Tipul sarcinii sau al dezmembrămintelor dreptului de proprietate	Cota parte	Identificator entitate asociată	Act juridic			Valoare ipotecă	Tip monedă
Nume / Denumire	Inițiala tatălui	Prenume						Tip act	Nr. act / data	Emitent		
-	-	-	-	-	-	-	-	-	-	-	-	-

4. NOTĂRI, PROCESE, INTERDICȚII				
Tipul notării	Tip act	Nr. act / data	Emitent	Identificator entitate asociată
Se notează nr. de conscriere nou: Str. Bujorului, nr. 17	act administrativ	Adeverinta 1358 / 24.02.2022	Primăria Comunei Becicherecu Mic	1741

5. OBSERVAȚII		
Imobil împrejmuit / neîmprejmuit	Imobil contestat / necontestat	Alte observații
Parțial împrejmuit		



## REGISTRUL CADASTRAL AL IMOBILELOR

ANEXA Nr. 2

UAT Becicherecu Mic  
Zonă cooperativizată (Co)

Sector cadastral nr. 125

1. DESCRIEREA IMOBILULUI																
DATE TEREN										DATE CONSTRUCȚII						
Identificator teren	Adresă imobil	Număr cadastral	Nr. CF	Suprafața măsurată	Intravilan / extra.(I/E)	Nr. top.	Nr. tarla	Nr. parcelă	Categorie folosință	Suprafață parcelă	Identificator construcție	Cod grupă destinație	Suprafața construită	Nr. niveluri	Nr. CF	Constr. cu acte (DA/NU)
1742	Intravilan, Str. BUJORULUI, Nr.15, Loc. Becicherecu Mic, UAT. Becicherecu Mic, Jud. Timiș		403077	1237	I	546-547/c			CC	472						
					I	546-547/c		A	765							

2. PROPRIETATEA / POSESIA													
Titularul dreptului / posesiei			Proprietar=1 / Posesor=0	Data nașterii / CUI	Domiciliu / Sediul	Cota parte	Identificator entitate asociată	Cotă parte teren UI	Mod de dobândire	Act juridic			Obs. privitoare la proprietar
Nume / Denumire	Inițiala tatălui	Prenume								Tip act	Nr. act / data	Emitent	
APETREI		MIHAI	1		COMUNA ION CREANGĂ, SAT ION CREANGĂ, JUDEȚ NEAMȚ	1/1	1742		Convenție	act notarial	Contract De Vanzare-Cumparare nr. 0 / 01.01.2000	NP	si sotia
APETREI		ELENA	1		sat Simbrea, com. Agăș, jud. Bacău								bun comun

3. SARCINI / DEZMEMBRĂMINTE													
Titular			Data nașterii / CUI	Domiciliu / Sediul	Tipul sarcinii sau al dezmembrămintelor dreptului de proprietate	Cota parte	Identificator entitate asociată	Act juridic			Valoare ipotecă	Tip monedă	
Nume / Denumire	Inițiala tatălui	Prenume						Tip act	Nr. act / data	Emitent			
-	-	-	-	-	-	-	-	-	-	-	-	-	-

4. NOTĂRI, PROCESE, INTERDICȚII				
Tipul notării	Tip act	Nr. act/ data	Emitent	Identificator entitate asociată
Se notează nr. de conscriere nou: Str. Bujorului, nr. 15	act administrativ	Adeverinta 1358 / 24.02.2022	Primăria Comunei Becicherecu Mic	1742

5. OBSERVAȚII		
Imobil împrejmuit/ neîmprejmuit	Imobil contestat/ necontestat	Alte observații
Împrejmuit		



## REGISTRUL CADASTRAL AL IMOBILELOR

ANEXA Nr. 2

UAT Becicherecu Mic  
Zonă cooperativizată (Co)

Sector cadastral nr. 125

1. DESCRIEREA IMOBILULUI																
DATE TEREN											DATE CONSTRUCȚII					
Identificator teren	Adresă imobil	Număr cadastral	Nr. CF	Suprafața măsurată	Intravilan / extra.(I/E)	Nr. top.	Nr. tarla	Nr. parcelă	Categorie folosință	Suprafață parcelă	Identificator construcție	Cod grupă destinație	Suprafața construită	Nr. niveluri	Nr. CF	Constr. cu acte (DA/NU)
1743	Intravilan, Str. RASARITULUI, Nr.5/A, Loc. Becicherecu Mic, UAT. Becicherecu Mic, Jud. Timiș		402895	360	I	546-547/a			A	360						

2. PROPRIETATEA / POSESIA													
Titularul dreptului / posesiei			Proprietar=1 / Posesor=0	Data nașterii / CUI	Domiciliu / Sediul	Cota parte	Identificator entitate asociată	Cotă parte teren UI	Mod de dobândire	Act juridic			Obs. privitoare la proprietar
Nume / Denumire	Inițiala tatălui	Prenume								Tip act	Nr. act / data	Emitent	
PETREA		PARASCHIVA	1			3/16	1743		Succesiune	act notarial	Mostenire nr. 0 / 01.01.1976	NP	
DAVID		STELA	1			3/16	1743		Succesiune	act notarial	Mostenire nr. 0 / 01.01.1976	NP	
JURJ		EMILIA	1			10/16	1743		Convenție	act notarial	Contract De Cumparare nr. 0 / 01.01.1998	NP	si sotul
JURJ		VASILE SORIN	1		bun comun								

3. SARCINI / DEZMEMBRĂMINTE												
Titular			Data nașterii / CUI	Domiciliu / Sediul	Tipul sarcinii sau al dezmembrămintelor dreptului de proprietate	Cota parte	Identificator entitate asociată	Act juridic			Valoare ipotecă	Tip monedă
Nume / Denumire	Inițiala tatălui	Prenume						Tip act	Nr. act / data	Emitent		
-	-	-	-	-	-	-	-	-	-	-	-	-

4. NOTĂRI, PROCESE, INTERDICȚII				
Tipul notării	Tip act	Nr. act/ data	Emitent	Identificator entitate asociată
Se notează nr. de conșcriere nou: Str. Rasaritului, nr. 5/A	act administrativ	Adeverinta 1358 / 24.02.2022	Primăria Comunei Becicherecu Mic	1743

5. OBSERVAȚII		
Imobil împrejmuit/ neîmprejmuit	Imobil contestat/ necontestat	Alte observații
Împrejmuit		



## REGISTRUL CADASTRAL AL IMOBILELOR

ANEXA Nr. 2

UAT Becicherecu Mic  
Zonă cooperativizată (Co)

Sector cadastral nr. 125

1. DESCRIEREA IMOBILULUI																
DATE TEREN										DATE CONSTRUCȚII						
Identificator teren	Adresă imobil	Număr cadastral	Nr. CF	Suprafața măsurată	Intravilan / extra.(I/E)	Nr. top.	Nr. tarla	Nr. parcelă	Categorie folosință	Suprafață parcelă	Identificator construcție	Cod grupă destinație	Suprafața construită	Nr. niveluri	Nr. CF	Constr. cu acte (DA/NU)
1744	Intravilan, Str. RASARITULUI, Nr.5, Loc. Becicherecu Mic, UAT. Becicherecu Mic, Jud. Timiș		402896	1555	I	546-547/b			CC	700	1	CL	248	1	402896-C1	DA
					I	546-547/b		A	855	2	CA	21	1	402896-C2	DA	

2. PROPRIETATEA / POSESIA													
Titularul dreptului / posesiei			Proprietar=1 / Posesor=0	Data nașterii / CUI	Domiciliu / Sediul	Cota parte	Identificator entitate asociată	Cotă parte teren UI	Mod de dobândire	Act juridic			Obs. privitoare la proprietar
Nume / Denumire	Inițiala tatălui	Prenume								Tip act	Nr. act / data	Emitent	
JURJ		EMILIA	1			1/1	1744, C1		Convenție	act notarial	Contract De Cumparare nr. 0 / 01.01.1999	NP	casatorit cu
JURJ		VASILE SORIN	1		bun comun								
JURJ		EMILIA	1		1/1	C2		Construire	act administrativ	Adeverinta 1358 / 24.02.2022	Primăria Comunei Becicherecu Mic	casatorit cu	
JURJ		VASILE SORIN	1									bun comun	

3. SARCINI / DEZMEMBRĂMINTE													
Titular			Data nașterii / CUI	Domiciliu / Sediul	Tipul sarcinii sau al dezmembrămintelor dreptului de proprietate	Cota parte	Identificator entitate asociată	Act juridic			Valoare ipotecă	Tip monedă	
Nume / Denumire	Inițiala tatălui	Prenume						Tip act	Nr. act / data	Emitent			
-	-	-	-	-	-	-	-	-	-	-	-	-	-

4. NOTĂRI, PROCESE, INTERDICȚII				
Tipul notării	Tip act	Nr. act / data	Emitent	Identificator entitate asociată
Se notează nr. de conscriere nou: Str. Rasaritului, nr. 5	act administrativ	Adeverinta 1358 / 24.02.2022	Primăria Comunei Becicherecu Mic	1744, C1, C2

5. OBSERVAȚII		
Imobil împrejmuit / neîmprejmuit	Imobil contestat / necontestat	Alte observații
Împrejmuit		



## REGISTRUL CADASTRAL AL IMOBILELOR

ANEXA Nr. 2

UAT Becicherecu Mic  
Zonă cooperativizată (Co)

Sector cadastral nr. 125

1. DESCRIEREA IMOBILULUI																
DATE TEREN											DATE CONSTRUCȚII					
Identificator teren	Adresă imobil	Număr cadastral	Nr. CF	Suprafața măsurată	Intravilan / extra.(I/E)	Nr. top.	Nr. tarla	Nr. parcelă	Categorie folosință	Suprafață parcelă	Identificator construcție	Cod grupă destinație	Suprafața construită	Nr. niveluri	Nr. CF	Constr. cu acte (DA/NU)
1745	Intravilan, Str. RASARITULUI, Loc. Becicherecu Mic, UAT. Becicherecu Mic, Jud. Timiș	DS22	403610	3372	I				DR	3372						

2. PROPRIETATEA / POSESIA													
Titularul dreptului / posesiei			Proprietar=1 / Posesor=0	Data nașterii / CUI	Domiciliu / Sediu	Cota parte	Identificator entitate asociată	Cotă parte teren UI	Mod de dobândire	Act juridic			Obs. privitoare la proprietar
Nume / Denumire	Inițiala tatălui	Prenume								Tip act	Nr. act / data	Emitent	
COMUNA BECICHERECU MIC			1	99999999999999		1/1	1745		Lege	act administrativ	72 / 29.05.2014	Consiliul Local Becicherecu Mic	- domeniul public
CONSILIUL LOCAL AL COMUNEI BECICHERECU MIC			0	99999999999999			1745			act administrativ	72 / 29.05.2014	Consiliul Local Becicherecu Mic	

3. SARCINI / DEZMEMBRĂMINTE													
Titular			Data nașterii / CUI	Domiciliu / Sediu	Tipul sarcinii sau al dezmembrămintelor dreptului de proprietate	Cota parte	Identificator entitate asociată	Act juridic			Valoare ipotecă	Tip monedă	
Nume / Denumire	Inițiala tatălui	Prenume						Tip act	Nr. act / data	Emitent			
-	-	-	-	-	-	-	-	-	-	-	-	-	-

4. NOTĂRI, PROCESE, INTERDICȚII				
Tipul notării	Tip act	Nr. act / data	Emitent	Identificator entitate asociată
-	-	-	-	-

5. OBSERVAȚII		
Imobil împrejmuit / neîmprejmuit	Imobil contestat / necontestat	Alte observații
Neîmprejmuit		Strada Rasaritului





## REGISTRUL CADASTRAL AL IMOBILELOR

ANEXA Nr. 2

UAT Becicherecu Mic  
Zonă cooperativizată (Co)

Sector cadastral nr. 125

1. DESCRIEREA IMOBILULUI																
DATE TEREN											DATE CONSTRUCȚII					
Identificator teren	Adresă imobil	Număr cadastral	Nr. CF	Suprafața măsurată	Intravilan / extra.(I/E)	Nr. top.	Nr. tarla	Nr. parcelă	Categorie folosință	Suprafață parcelă	Identificator construcție	Cod grupă destinație	Suprafața construită	Nr. niveluri	Nr. CF	Constr. cu acte (DA/NU)
1746	Intravilan, Str. FANTANII, Nr.20, Loc. Becicherecu Mic, UAT. Becicherecu Mic, Jud. Timiș		401484	546	I	517-518/1/1			CC	546	1	CL	148	1	401484-C1	DA

2. PROPRIETATEA / POSESIA															
Titularul dreptului / posesiei			Proprietar=1 / Posesor=0	Data nașterii / CUI	Domiciliu / Sediu	Cota parte	Identificator entitate asociată	Cotă parte teren UI	Mod de dobândire	Act juridic			Obs. privitoare la proprietar		
Nume / Denumire	Inițiala tatălui	Prenume								Tip act	Nr. act / data	Emitent			
CROITORIU		FLORIN	1			1/1	1746, C1		Convenție	act notarial	1753 / 26.05.2011	NP BOAR ANA	necasatorit,bun propriu,nuda proprietate		

3. SARCINI / DEZMEMBRĂMINTE															
Titular			Data nașterii / CUI	Domiciliu / Sediu	Tipul sarcinii sau al dezmembrămintelor dreptului de proprietate	Cota parte	Identificator entitate asociată	Act juridic			Valoare ipotecă	Tip monedă			
Nume / Denumire	Inițiala tatălui	Prenume						Tip act	Nr. act / data	Emitent					
-	-	-	-	-	-	-	-	-	-	-	-	-	-		

4. NOTĂRI, PROCESE, INTERDICȚII															
Tipul notării						Tip act	Nr. act / data	Emitent	Identificator entitate asociată						
Interdicție de instrainare,grevare cu sarcini si dezmembrare pe durata vietii - ISAC STEFAN						act notarial	1753 / 26.05.2011	NP BOAR ANA	1746, C1						
Intabulare, drept de UZUFRACT VIAGER pe durata vietii - ISAC STEFAN									1746, C1						
Se notează nr. de conscriere nou: Str. Fantanii, nr. 20						act administrativ	Adeverinta 1358 / 24.02.2022	Primăria Comunei Becicherecu Mic	1746, C1						

5. OBSERVAȚII															
Imobil împrejmuit / neîmprejmuit				Imobil contestat / necontestat				Alte observații							
Împrejmuit															



## REGISTRUL CADASTRAL AL IMOBILELOR

ANEXA Nr. 2

UAT Becicherecu Mic  
Zonă cooperativizată (Co)

Sector cadastral nr. 125

1. DESCRIEREA IMOBILULUI																
DATE TEREN											DATE CONSTRUCȚII					
Identificator teren	Adresă imobil	Număr cadastral	Nr. CF	Suprafața măsurată	Intravilan / extra.(I/E)	Nr. top.	Nr. tarla	Nr. parcelă	Categorie folosință	Suprafață parcelă	Identificator construcție	Cod grupă destinație	Suprafața construită	Nr. niveluri	Nr. CF	Constr. cu acte (DA/NU)
1747	Intravilan, Str. FANTANII, Nr.20/A, Loc. Becicherecu Mic, UAT. Becicherecu Mic, Jud. Timiș		401980	456	I	517-518/1/2			A	456						

2. PROPRIETATEA / POSESIA															
Titularul dreptului / posesiei			Proprietar=1 / Posesor=0	Data nașterii / CUI	Domiciliu / Sediu	Cota parte	Identificator entitate asociată	Cotă parte teren UI	Mod de dobândire	Act juridic			Obs. privitoare la proprietar		
Nume / Denumire	Inițiala tatălui	Prenume								Tip act	Nr. act / data	Emitent			
DAVID		DOREL	1			1/1	1747		Convenție	act notarial	Contract De Cumparare nr. 2904/2007 / 01.01.2007	NP	casatorit cu		
DAVID		CLAUDIA CRISTINA	1										bun comun		

3. SARCINI / DEZMEMBRĂMINTE												
Titular			Data nașterii / CUI	Domiciliu / Sediu	Tipul sarcinii sau al dezmembrămintelor dreptului de proprietate	Cota parte	Identificator entitate asociată	Act juridic			Valoare ipotecă	Tip monedă
Nume / Denumire	Inițiala tatălui	Prenume						Tip act	Nr. act / data	Emitent		
-	-	-	-	-	-	-	-	-	-	-	-	-

4. NOTĂRI, PROCESE, INTERDICȚII				
Tipul notării	Tip act	Nr. act/ data	Emitent	Identificator entitate asociată
Se notează nr. de conscriere nou: Str. Fantanii, nr. 20/A	act administrativ	Adeverinta 1358 / 24.02.2022	Primăria Comunei Becicherecu Mic	1747

5. OBSERVAȚII		
Imobil împrejmuit/ neîmprejmuit	Imobil contestat/ necontestat	Alte observații
Împrejmuit		



UAT Becicherecu Mic  
Zonă cooperativizată (Co)

Sector cadastral nr. 125

1. DESCRIEREA IMOBILULUI																
DATE TEREN											DATE CONSTRUCȚII					
Identificator teren	Adresă imobil	Număr cadastral	Nr. CF	Suprafața măsurată	Intravilan / extra.(I/E)	Nr. top.	Nr. tarla	Nr. parcelă	Categorie folosință	Suprafață parcelă	Identificator construcție	Cod grupă destinație	Suprafața construită	Nr. niveluri	Nr. CF	Constr. cu acte (DA/NU)
1748	Intravilan, Str. RASARITULUI, Nr.2, Loc. Becicherecu Mic, UAT. Becicherecu Mic, Jud. Timiș		400328	789	I	517-518/2			CC	537	1	CL	119	2	400328-C1	DA
					I	517-518/2		A	252							

2. PROPRIETATEA / POSESIA													
Titularul dreptului / posesiei			Proprietar=1 / Posesor=0	Data nașterii / CUI	Domiciliu / Sediul	Cota parte	Identificator entitate asociată	Cotă parte teren UI	Mod de dobândire	Act juridic			Obs. privitoare la proprietar
Nume / Denumire	Inițiala tatălui	Prenume								Tip act	Nr. act / data	Emitent	
SUBȚIRE		IOAN	1	05.09.1949	Jud: Neidentifica	1/1	1748, C1	Convenție	act notarial	870 / 15.05.2014	MICULESCU DANUT - DORIN	casatorit cu	
SUBȚIRE		VIOLETA MARCELA	1	19.08.1955	Jud: Neidentifica							bun comun	

3. SARCINI / DEZMEMBRĂMINTE													
Titular			Data nașterii / CUI	Domiciliu / Sediul	Tipul sarcinii sau al dezmembrămintelor dreptului de proprietate	Cota parte	Identificator entitate asociată	Act juridic			Valoare ipotecă	Tip monedă	
Nume / Denumire	Inițiala tatălui	Prenume						Tip act	Nr. act / data	Emitent			
-	-	-	-	-	-	-	-	-	-	-	-	-	

4. NOTĂRI, PROCESE, INTERDICȚII				
Tipul notării	Tip act	Nr. act/ data	Emitent	Identificator entitate asociată
Se notează nr. de conscriere nou: Str. Rasaritului, nr. 2	act administrativ	Adeverinta 1358 / 24.02.2022	Primăria Comunei Becicherecu Mic	1748, C1

5. OBSERVAȚII		
Imobil împrejmuit/ neîmprejmuit	Imobil contestat/ necontestat	Alte observații
Împrejmuit		



## REGISTRUL CADASTRAL AL IMOBILELOR

ANEXA Nr. 2

UAT Becicherecu Mic  
Zonă cooperativizată (Co)

Sector cadastral nr. 125

1. DESCRIEREA IMOBILULUI																
DATE TEREN											DATE CONSTRUCȚII					
Identificator teren	Adresă imobil	Număr cadastral	Nr. CF	Suprafața măsurată	Intravilan / extra.(I/E)	Nr. top.	Nr. tarla	Nr. parcelă	Categorie folosință	Suprafață parcelă	Identificator construcție	Cod grupă destinație	Suprafața construită	Nr. niveluri	Nr. CF	Constr. cu acte (DA/NU)
1749	Intravilan, Str. RASARITULUI, Nr.2/A, Loc. Becicherecu Mic, UAT. Becicherecu Mic, Jud. Timiș		402848	1706	I	517-518/b			A	1706						

2. PROPRIETATEA / POSESIA													
Titularul dreptului / posesiei			Proprietar=1 / Posesor=0	Data nașterii / CUI	Domiciliu / Sediu	Cota parte	Identificator entitate asociată	Cotă parte teren UI	Mod de dobândire	Act juridic			Obs. privitoare la proprietar
Nume / Denumire	Inițiala tatălui	Prenume								Tip act	Nr. act / data	Emitent	
APETREI		DUMITRU	1			1/1	1749	Convenție	act notarial	Contract De Vanzare-Cumparare nr. 0 / 01.01.1998	NP	si sotia	
APETREI		RODICA	1		bun comun								

3. SARCINI / DEZMEMBRĂMINTE													
Titular			Data nașterii / CUI	Domiciliu / Sediu	Tipul sarcinii sau al dezmembrămintelor dreptului de proprietate	Cota parte	Identificator entitate asociată	Act juridic			Valoare ipotecă	Tip monedă	
Nume / Denumire	Inițiala tatălui	Prenume						Tip act	Nr. act / data	Emitent			
-	-	-	-	-	-	-	-	-	-	-	-	-	

4. NOTĂRI, PROCESE, INTERDICȚII				
Tipul notării	Tip act	Nr. act/ data	Emitent	Identificator entitate asociată
Se notează nr. de conscriere nou: Str. Rasaritului, nr. 2/A	act administrativ	Adeverinta 1358 / 24.02.2022	Primăria Comunei Becicherecu Mic	1749

5. OBSERVAȚII		
Imobil împrejmuit/ neîmprejmuit	Imobil contestat/ necontestat	Alte observații
Împrejmuit		



## REGISTRUL CADASTRAL AL IMOBILELOR

ANEXA Nr. 2

UAT Becicherecu Mic  
Zonă cooperativizată (Co)

Sector cadastral nr. 125

1. DESCRIEREA IMOBILULUI																
DATE TEREN										DATE CONSTRUCȚII						
Identificator teren	Adresă imobil	Număr cadastral	Nr. CF	Suprafața măsurată	Intravilan / extra.(I/E)	Nr. top.	Nr. tarla	Nr. parcelă	Categorie folosință	Suprafață parcelă	Identificator construcție	Cod grupă destinație	Suprafața construită	Nr. niveluri	Nr. CF	Constr. cu acte (DA/NU)
1750	Intravilan, Str. FANTANII, Nr.18, Loc. Becicherecu Mic, UAT. Becicherecu Mic, Jud. Timiș		401602	1452	I	519-520/1			CC	594	1	CL	144	1	401602-C1	DA
					I	519-520/1			A	858						

2. PROPRIETATEA / POSESIA															
Titularul dreptului / posesiei			Proprietar=1 / Posesor=0	Data nașterii / CUI	Domiciliu / Sediul	Cota parte	Identificator entitate asociată	Cotă parte teren UI	Mod de dobândire	Act juridic			Obs. privitoare la proprietar		
Nume / Denumire	Inițiala tatălui	Prenume								Tip act	Nr. act / data	Emitent			
ȘIMONIA		TEODOR	1	31.01.1945		2/4	1750, C1		Convenție	act notarial	contract de vânzare cumparare autentificat sub nr.1049 / 14.10.2011	NP VIDU DANIELA SIMONA			
ȘIMONIA		CRISTINA	1	29.04.1973	Loc. Timisoara, Str. Soroca, Nr.8, Et.3, Ap.11, Jud. Timiș	1/4	1750, C1		Succesiune	act notarial	13 / 24.06.2021	MUNTEAN ALEXANDRA COSMINA			
ȘIMONIA		MIHAI	1	17.08.1974	Loc. Timisoara, Str. STOROJINET, Bl.32, Et.3, Ap.12, Jud. Timiș	1/4	1750, C1		Succesiune	act notarial	13 / 24.06.2021	MUNTEAN ALEXANDRA COSMINA			

3. SARCINI / DEZMEMBRĂMINTE															
Titular			Data nașterii / CUI	Domiciliu / Sediul	Tipul sarcinii sau al dezmembrămintelor dreptului de proprietate	Cota parte	Identificator entitate asociată	Act juridic			Valoare ipotecă	Tip monedă			
Nume / Denumire	Inițiala tatălui	Prenume						Tip act	Nr. act / data	Emitent					
-	-	-	-	-	-	-	-	-	-	-	-	-	-		

4. NOTĂRI, PROCESE, INTERDICȚII															
Tipul notării						Tip act	Nr. act / data	Emitent	Identificator entitate asociată						
Se notează nr. de conscriere nou: Str. Fantanii, nr. 18						act administrativ	Adeverinta 1358 / 24.02.2022	Primăria Comunei Becicherecu Mic	1750, C1						

5. OBSERVAȚII															
Imobil împrejmuit / neîmprejmuit				Imobil contestat / necontestat				Alte observații							
Împrejmuit															



## REGISTRUL CADASTRAL AL IMOBILELOR

ANEXA Nr. 2

UAT Becicherecu Mic  
Zonă cooperativizată (Co)

Sector cadastral nr. 125

1. DESCRIEREA IMOBILULUI																
DATE TEREN										DATE CONSTRUCȚII						
Identificator teren	Adresă imobil	Număr cadastral	Nr. CF	Suprafața măsurată	Intravilan / extra.(I/E)	Nr. top.	Nr. tarla	Nr. parcelă	Categorie folosință	Suprafață parcelă	Identificator construcție	Cod grupă destinație	Suprafața construită	Nr. niveluri	Nr. CF	Constr. cu acte (DA/NU)
1751	Intravilan, Str. FANTANII, Nr.16, Loc. Becicherecu Mic, UAT. Becicherecu Mic, Jud. Timiș		400510	1406	I	519-520/2			CC	616	1	CL	113	1	400510-C1	DA
					I	519-520/2			A	790	2	CA	15	1	400510-C2	DA

2. PROPRIETATEA / POSESIA															
Titularul dreptului / posesiei			Proprietar=1 / Posesor=0	Data nașterii / CUI	Domiciliu / Sediu	Cota parte	Identificator entitate asociată	Cotă parte teren UI	Mod de dobândire	Act juridic			Obs. privitoare la proprietar		
Nume / Denumire	Inițiala tatălui	Prenume								Tip act	Nr. act / data	Emitent			
IUSCO		ADRIAN ION	1	14.01.1979	Romania, Jud. TIMIS, Loc. Sănandrei, Nr. Postal 559	1/1	1751, C1		Convenție	act notarial	CONTRACT DE VANZARE CUMPARARE NR.757 / 26.09.2014	BESLIU MIHAELA NICOLETA	bun propriu , divortat		
														1/1	C2

3. SARCINI / DEZMEMBRĂMINTE													
Titular			Data nașterii / CUI	Domiciliu / Sediu	Tipul sarcinii sau al dezmembrămintelor dreptului de proprietate	Cota parte	Identificator entitate asociată	Act juridic			Valoare ipotecă	Tip monedă	
Nume / Denumire	Inițiala tatălui	Prenume						Tip act	Nr. act / data	Emitent			
-	-	-	-	-	-	-	-	-	-	-	-	-	-

4. NOTĂRI, PROCESE, INTERDICȚII				
Tipul notării	Tip act	Nr. act/ data	Emitent	Identificator entitate asociată
Se notează nr. de conscriere nou: Str. Fantanii, nr. 16	act administrativ	Adeverinta 1358 / 24.02.2022	Primăria Comunei Becicherecu Mic	1751, C1, C2

5. OBSERVAȚII		
Imobil împrejmuit/ neîmprejmuit	Imobil contestat/ necontestat	Alte observații
Împrejmuit		



## REGISTRUL CADASTRAL AL IMOBILELOR

ANEXA Nr. 2

UAT Becicherecu Mic  
Zonă cooperativizată (Co)

Sector cadastral nr. 125

## 1. DESCRIEREA IMOBILULUI


DATE TEREN											DATE CONSTRUCȚII					
Identificator teren	Adresă imobil	Număr cadastral	Nr. CF	Suprafața măsurată	Intravilan / extra.(I/E)	Nr. top.	Nr. tarla	Nr. parcelă	Categorie folosință	Suprafață parcelă	Identificator construcție	Cod grupă destinație	Suprafața construită	Nr. niveluri	Nr. CF	Constr. cu acte (DA/NU)
1752	Intravilan, Str. FANTANII, Nr.14, Loc. Becicherecu Mic, UAT. Becicherecu Mic, Jud. Timiș		401574	2921	I	521-522			CC	800	1	CL	83	1	401574-C1	DA
					I	521-522			A	2121	2	CL	56	2	401574-C2	DA
											3	CA	21	1	401574-C3	DA
											4	CA	78	1	401574-C4	DA
											5	CA	56	1	401574-C5	DA

## 2. PROPRIETATEA / POSESIA

Titularul dreptului / posesiei			Proprietar=1 / Posesor=0	Data nașterii / CUI	Domiciliu / Sediul	Cota parte	Identificator entitate asociată	Cotă parte teren UI	Mod de dobândire	Act juridic			Obs. privitoare la proprietar
Nume / Denumire	Inițiala tatălui	Prenume								Tip act	Nr. act / data	Emitent	
CRISTEA		SIMION	1	05.03.1992	Loc. Becicherecu Mic, Str. FANTANII, Nr.26, Jud. Timiș	1/8	C2, C3, C4		Succesiune	act notarial	1 / 26.01.2021	Rusu Camelia Domnica	
CRISTEA		SIMION	1	05.03.1992	Loc. Becicherecu Mic, Str. FANTANII, Nr.26, Jud. Timiș	1/1	1752, C1		Convenție	act notarial	contract de intretinere aut.sub nr.552 / 19.07.2021	Rusu Camelia Domnica	si sotia
CRISTEA		ȘTEFANIA-DANIELA	1	27.12.1992	Loc. Nitchidorf, Nr.308, Jud. Timiș								bun comun nuda proprietate
CRISTEA		SIMION	1	05.03.1992	Loc. Becicherecu Mic, Str. FANTANII, Nr.26, Jud. Timiș	5/8	C2, C3, C4		Convenție	act notarial	contract de intretinere aut.sub nr.552 / 19.07.2021	Rusu Camelia Domnica	si sotia
CRISTEA		ȘTEFANIA-DANIELA	1	27.12.1992	Loc. Nitchidorf, Nr.308, Jud. Timiș								bun comun nuda proprietate
CRISTEA		SIMION	1	05.03.1992	Loc. Becicherecu Mic, Str. FANTANII, Nr.26, Jud. Timiș	2/8	C2, C3, C4			act notarial	act de partaj voluntar aut. sub nr.555 / 19.07.2021	Rusu Camelia Domnica	casatorit,bun propriu
CRISTEA		SIMION	1	05.03.1992	Loc. Becicherecu Mic, Str. FANTANII, Nr.26, Jud. Timiș	1/1	C5		Construire	act administrativ	Adeverinta 1358 / 24.02.2022	Primăria Comunei Becicherecu Mic	si sotia
CRISTEA		ȘTEFANIA-DANIELA	1	27.12.1992	Loc. Nitchidorf, Nr.308, Jud. Timiș								bun comun nuda proprietate

## 3. SARCINI / DEZMEMBRĂMINTE

Titular			Data nașterii / CUI	Domiciliu / Sediul	Tipul sarcinii sau al dezmembrămintelor dreptului de proprietate	Cota parte	Identificator entitate asociată	Tip act	Valoare ipotecă	Tip monedă
Nume / Denumire	Inițiala tatălui	Prenume								
CRISTEA		IOAN	30.11.1963	Loc. Becicherecu Mic, Nr.105, Jud. Timiș	Uzufruct viager	1/1	1752, C1	act notarial		





**3. SARCINI / DEZMEMBRĂMINTE**

Titular			Data nașterii / CUI	Domiciliu / Sediu	Tipul sarcinii sau al dezmembrămintelor dreptului de proprietate	Cota parte	Identificator entitate asociată	Act juridic			Valoare ipotecă	Tip monedă
Nume / Denumire	Inițiala tatălui	Prenume						Tip act	Nr. act / data	Emitent		
CRISTEA		IOAN	30.11.1963	Loc. Becicherecu Mic, Nr.105, Jud. Timiș	Uzufruct viager	5/8	C2, C3, C4	act notarial	contract de intretinere aut.sub nr.552 / 19.07.2021	Rusu Camelia Domnica		

**4. NOTĂRI, PROCESE, INTERDICȚII**

Tipul notării	Tip act	Nr. act/ data	Emitent	Identificator entitate asociată
Ipoteca legala pentru plata rentei in bani corespunzatoare intretinerii neexecutate conf. art.2386 , alin.(4) NCC ,asupra cotei de 1/1 parte de sub B2 - CRISTEA IOAN	act notarial	contract de intretinere aut.sub nr.552 / 19.07.2021	Rusu Camelia Domnica	1752, C1
Ipoteca legala pentru plata rentei in bani corespunzatoare intretinerii neexecutate conf. art.2386 , alin.(4) NCC ,asupra cotei de 5/8 parte de sub B3 - CRISTEA IOAN				C2, C3, C4

**5. OBSERVAȚII**

Imobil împrejmuit/ neîmprejmuit	Imobil contestat/ necontestat	Alte observații
Împrejmuit		



## REGISTRUL CADASTRAL AL IMOBILELOR

ANEXA Nr. 2

UAT Becicherecu Mic  
Zonă cooperativizată (Co)

Sector cadastral nr. 125

1. DESCRIEREA IMOBILULUI																
DATE TEREN											DATE CONSTRUCȚII					
Identificator teren	Adresă imobil	Număr cadastral	Nr. CF	Suprafața măsurată	Intravilan / extra.(I/E)	Nr. top.	Nr. tarla	Nr. parcelă	Categorie folosință	Suprafață parcelă	Identificator construcție	Cod grupă destinație	Suprafața construită	Nr. niveluri	Nr. CF	Constr. cu acte (DA/NU)
1753	Intravilan, Str. FANTANII, Nr.12, Loc. Becicherecu Mic, UAT. Becicherecu Mic, Jud. Timiș		402885	3128	I	523-524			CC	1070	1	CL	213	1	402885-C1	DA
					I	523-524			A	2057	2	CL	159	1	402885-C2	DA
											3	CA	37	1	402885-C3	DA
											4	CA	39	1	402885-C4	DA

2. PROPRIETATEA / POSESIA													
Titularul dreptului / posesiei			Proprietar=1 / Posesor=0	Data nașterii / CUI	Domiciliu / Sediu	Cota parte	Identificator entitate asociată	Cotă parte teren UI	Mod de dobândire	Act juridic			Obs. privitoare la proprietar
Nume / Denumire	Inițiala tatălui	Prenume								Tip act	Nr. act / data	Emitent	
BIRSAN		ADRIAN	1			1/2	1753, C1		Convenție	act notarial	Contract De Vanzare-Cumparare nr. 0 / 01.01.2006	NP	bun propriu-nuda proprietate
BIRSAN		VASILE DUMITRU	1			1/2	1753, C1		Convenție	act notarial	Contract De Vanzare-Cumparare nr. 0 / 01.01.2006	NP	bun propriu- nuda proprietate
BIRSAN		VIRGINEA	1			1/1	C2, C3, C4		Construire	act administrativ	Adeverinta 1358 / 24.02.2022	Primăria Comunei Becicherecu Mic	
BIRSAN		ADRIAN	1										
BIRSAN		VASILE DUMITRU	1										
BIRSAN		MIRCEA	1										

3. SARCINI / DEZMEMBRĂMINTE												
Titular			Data nașterii / CUI	Domiciliu / Sediu	Tipul sarcinii sau al dezmembrămintelor dreptului de proprietate	Cota parte	Identificator entitate asociată	Act juridic			Valoare ipotecă	Tip monedă
Nume / Denumire	Inițiala tatălui	Prenume						Tip act	Nr. act / data	Emitent		
-	-	-	-	-	-	-	-	-	-	-	-	-

4. NOTĂRI, PROCESE, INTERDICȚII													
Tipul notării						Tip act		Nr. act / data		Emitent		Identificator entitate asociată	
Interdicție de instrainare si grevare - BIRSAN MIRCEA, BIRSAN VIRGINEA						act notarial		Contract De Vanzare-Cumparare nr. 0 / 01.01.2006		Primăria Comunei Becicherecu Mic		1753, C1	
Se notează nr. de conscriere nou: Str. Fantanii, nr.12						act administrativ		Adeverinta 1358 / 24.02.2022		Primăria Comunei Becicherecu Mic		1753, C1, C2, C3, C4	
Intabulare, drept de UZUFRACT VIAGER - BIRSAN MIRCEA, BIRSAN VERGINEA						act notarial		Uzufract nr. 0 / 01.01.2006		NP		1753, C1	



**5. OBSERVAȚII**

Imobil împrejmuit/ neîmprejmuit	Imobil contestat/ necontestat	Alte observații
Împrejmuit		



## REGISTRUL CADASTRAL AL IMOBILELOR

ANEXA Nr. 2

UAT Becicherecu Mic  
Zonă cooperativizată (Co)

Sector cadastral nr. 125

1. DESCRIEREA IMOBILULUI																
DATE TEREN											DATE CONSTRUCȚII					
Identificator teren	Adresă imobil	Număr cadastral	Nr. CF	Suprafața măsurată	Intravilan / extra.(I/E)	Nr. top.	Nr. tarla	Nr. parcelă	Categorie folosință	Suprafață parcelă	Identificator construcție	Cod grupă destinație	Suprafața construită	Nr. niveluri	Nr. CF	Constr. cu acte (DA/NU)
1754	Intravilan, Str. FANTANII, Nr.10, Loc. Becicherecu Mic, UAT. Becicherecu Mic, Jud. Timiș		404535	2918	I	525-526			CC	1107	2	CL	204	1	404535-C2	DA
					I	525-526			A	1811	3	CA	32	1	404535-C3	DA

2. PROPRIETATEA / POSESIA													
Titularul dreptului / posesiei			Proprietar=1 / Posesor=0	Data nașterii / CUI	Domiciliu / Sediul	Cota parte	Identificator entitate asociată	Cotă parte teren UI	Mod de dobândire	Act juridic			Obs. privitoare la proprietar
Nume / Denumire	Inițiala tatălui	Prenume								Tip act	Nr. act / data	Emitent	
MARIAN		OCTAVIA-FLORENTINA	1	05.12.1979	Loc. Timisoara, Calea. CIRCUMVALATIUNII, Nr.67, Sc.A, Et.10, Ap.44, Jud. Timiș	1/1	1754		Convenție	act notarial	CONTRACT DE DONAȚIE aut. sub nr. 6171 / 05.09.2019	ROMANU SILVIA	bun propriu
MARIAN		OCTAVIA-FLORENTINA	1	05.12.1979	Loc. Timisoara, Calea. CIRCUMVALATIUNII, Nr.67, Sc.A, Et.10, Ap.44, Jud. Timiș	1/1	C2, C3		Construire	act administrativ	5768 / 11.09.2020	PRIMARIA COMUNEI BECICHERECU MIC	

3. SARCINI / DEZMEMBRĂMINTE													
Titular			Data nașterii / CUI	Domiciliu / Sediul	Tipul sarcinii sau al dezmembrămintelor dreptului de proprietate	Cota parte	Identificator entitate asociată	Act juridic			Valoare ipotecă	Tip monedă	
Nume / Denumire	Inițiala tatălui	Prenume						Tip act	Nr. act / data	Emitent			
-	-	-	-	-	-	-	-	-	-	-	-	-	-

4. NOTĂRI, PROCESE, INTERDICȚII				
Tipul notării	Tip act	Nr. act / data	Emitent	Identificator entitate asociată
-	-	-	-	-

5. OBSERVAȚII		
Imobil împrejmuit / neîmprejmuit	Imobil contestat / necontestat	Alte observații
Împrejmuit		



## REGISTRUL CADASTRAL AL IMOBILELOR

ANEXA Nr. 2

UAT Becicherecu Mic  
Zonă cooperativizată (Co)

Sector cadastral nr. 125

1. DESCRIEREA IMOBILULUI																
DATE TEREN											DATE CONSTRUCȚII					
Identificator teren	Adresă imobil	Număr cadastral	Nr. CF	Suprafața măsurată	Intravilan / extra.(I/E)	Nr. top.	Nr. tarla	Nr. parcelă	Categorie folosință	Suprafață parcelă	Identificator construcție	Cod grupă destinație	Suprafața construită	Nr. niveluri	Nr. CF	Constr. cu acte (DA/NU)
1755	Intravilan, Str. FANTANII, Nr.8, Loc. Becicherecu Mic, UAT. Becicherecu Mic, Jud. Timiș		401383	1452	I	527-528/a			CC	577	1	CL	71	2	401383-C1	DA
					I	527-528/a			A	875	2	CA	30	1	401383-C2	DA
											3	CA	28	1	401383-C3	DA

2. PROPRIETATEA / POSESIA															
Titularul dreptului / posesiei			Proprietar=1 / Posesor=0	Data nașterii / CUI	Domiciliu / Sediu	Cota parte	Identificator entitate asociată	Cotă parte teren UI	Mod de dobândire	Act juridic			Obs. privitoare la proprietar		
Nume / Denumire	Inițiala tatălui	Prenume								Tip act	Nr. act / data	Emitent			
PINTILICIUC		CONSTANTIN	1			1/1	1755		Convenție	act notarial	Contract De Vanzare-Cumparare nr. 0 / 01.01.2003	NP	casat., bun comun		
PINTILICIUC		MARIA	1												
PINTILICIUC		CONSTANTIN	1	25.12.1955		1/1	C1, C2, C3		Construire	act administrativ	41577 / 23.03.2011	BCPI TIMIS	si sotia		
PINTILICIUC		MARIA	1										bun comun		

3. SARCINI / DEZMEMBRĂMINTE													
Titular			Data nașterii / CUI	Domiciliu / Sediu	Tipul sarcinii sau al dezmembrămintelor dreptului de proprietate	Cota parte	Identificator entitate asociată	Act juridic			Valoare ipotecă	Tip monedă	
Nume / Denumire	Inițiala tatălui	Prenume						Tip act	Nr. act / data	Emitent			
-	-	-	-	-	-	-	-	-	-	-	-	-	-

4. NOTĂRI, PROCESE, INTERDICȚII				
Tipul notării	Tip act	Nr. act / data	Emitent	Identificator entitate asociată
-	-	-	-	-

5. OBSERVAȚII		
Imobil împrejmuit / neîmprejmuit	Imobil contestat / necontestat	Alte observații
Împrejmuit		



## REGISTRUL CADASTRAL AL IMOBILELOR

ANEXA Nr. 2

UAT Becicherecu Mic  
Zonă cooperativizată (Co)

Sector cadastral nr. 125

1. DESCRIEREA IMOBILULUI																
DATE TEREN											DATE CONSTRUCȚII					
Identificator teren	Adresă imobil	Număr cadastral	Nr. CF	Suprafața măsurată	Intravilan / extra.(I/E)	Nr. top.	Nr. tarla	Nr. parcelă	Categorie folosință	Suprafață parcelă	Identificator construcție	Cod grupă destinație	Suprafața construită	Nr. niveluri	Nr. CF	Constr. cu acte (DA/NU)
1756	Intravilan, Str. FANTANII, Nr.6, Loc. Becicherecu Mic, UAT. Becicherecu Mic, Jud. Timiș		400311	4636	I	529-530, 1048			CC	1920	1	CL	265	1	400311-C1	DA
					I	529-530, 1048			A	2716	2	CL	112	1	400311-C2	DA

2. PROPRIETATEA / POSESIA															
Titularul dreptului / posesiei			Proprietar=1 / Posesor=0	Data nașterii / CUI	Domiciliu / Sediu	Cota parte	Identificator entitate asociată	Cotă parte teren UI	Mod de dobândire	Act juridic			Obs. privitoare la proprietar		
Nume / Denumire	Inițiala tatălui	Prenume								Tip act	Nr. act / data	Emitent			
C.A.P.			1	9999999999999		217/4636	1756		Lege	Înscris sub semnătura privată	- / 04.02.2022	CIUCA-HERDI MARIA-SNEJANA			
VLĂDULESCU		BILIANA	1	10.05.1962	Loc. Timisoara, Str. Vasile Lucaciu, Nr.11, Bl.A13, Sc.E, Et.2, Ap.8, Jud. Timiș	4419/4636	1756		Succesiune	act notarial	4 / 04.02.2022	CIUCA-HERDI MARIA-SNEJANA			
VLĂDULESCU		BILIANA	1	10.05.1962	Loc. Timisoara, Str. Vasile Lucaciu, Nr.11, Bl.A13, Sc.E, Et.2, Ap.8, Jud. Timiș	1/1	C1		Succesiune	act notarial	4 / 04.02.2022	CIUCA-HERDI MARIA-SNEJANA			
VLĂDULESCU		BILIANA	1	10.05.1962	Loc. Timisoara, Str. Vasile Lucaciu, Nr.11, Bl.A13, Sc.E, Et.2, Ap.8, Jud. Timiș	1/1	C2		Construire	act administrativ	Adeverinta 1358 / 24.02.2022	Primăria Comunei Becicherecu Mic			

3. SARCINI / DEZMEMBRĂMINTE															
Titular			Data nașterii / CUI	Domiciliu / Sediu	Tipul sarcinii sau al dezmembrămintelor dreptului de proprietate	Cota parte	Identificator entitate asociată	Act juridic			Valoare ipotecă	Tip monedă			
Nume / Denumire	Inițiala tatălui	Prenume						Tip act	Nr. act / data	Emitent					
-	-	-	-	-	-	-	-	-	-	-	-	-	-		

4. NOTĂRI, PROCESE, INTERDICȚII															
Tipul notării						Tip act	Nr. act/ data	Emitent	Identificator entitate asociată						
Se notează nr. de conșcriere nou: Str. Fantanii, nr. 6						act administrativ	Adeverinta 1358 / 24.02.2022	Primăria Comunei Becicherecu Mic	1756, C1, C2						

5. OBSERVAȚII															
Imobil împrejmuit/ neîmprejmuit				Imobil contestat/ necontestat				Alte observații							
Împrejmuit															



## REGISTRUL CADASTRAL AL IMOBILELOR

ANEXA Nr. 2

UAT Becicherecu Mic  
Zonă cooperativizată (Co)

Sector cadastral nr. 125

1. DESCRIEREA IMOBILULUI																
DATE TEREN											DATE CONSTRUCȚII					
Identificator teren	Adresă imobil	Număr cadastral	Nr. CF	Suprafața măsurată	Intravilan / extra.(I/E)	Nr. top.	Nr. tarla	Nr. parcelă	Categorie folosință	Suprafață parcelă	Identificator construcție	Cod grupă destinație	Suprafața construită	Nr. niveluri	Nr. CF	Constr. cu acte (DA/NU)
1757	Intravilan, Str. RASARITULUI, Nr.4, Loc. Becicherecu Mic, UAT. Becicherecu Mic, Jud. Timiș		403933	1050	I	543-544			CC	685	1	CL	148	1	403933-C1	DA
					I	543-544			A	365						

2. PROPRIETATEA / POSESIA													
Titularul dreptului / posesiei			Proprietar=1 / Posesor=0	Data nașterii / CUI	Domiciliu / Sediul	Cota parte	Identificator entitate asociată	Cotă parte teren UI	Mod de dobândire	Act juridic			Obs. privitoare la proprietar
Nume / Denumire	Inițiala tatălui	Prenume								Tip act	Nr. act / data	Emitent	
CUC		ION	1	05.03.1961	Loc. Timisoara, Str. VERDE, Bl.A61, Sc.B, Et.2, Ap.8, Jud. Timiș	1/1	1757		Convenție	act notarial	226 / 05.03.2018	Rusu Camelia Domnica	si sotia
CUC		MARIA-RODICA	1	11.10.1965	Loc. Timisoara, Str. VERDE, Bl.A61, Sc.B, Et.2, Ap.8, Jud. Timiș								bun comun
CUC		ION	1	05.03.1961	Loc. Timisoara, Str. VERDE, Bl.A61, Sc.B, Et.2, Ap.8, Jud. Timiș	1/1	C1		Construire	act administrativ	6878 / 11.10.2021	Comuna Becicherecu Mic	si
CUC		MARIA-RODICA	1	11.10.1965	Loc. Timisoara, Str. VERDE, Bl.A61, Sc.B, Et.2, Ap.8, Jud. Timiș								

3. SARCINI / DEZMEMBRĂMINTE												
Titular			Data nașterii / CUI	Domiciliu / Sediul	Tipul sarcinii sau al dezmembrămintelor dreptului de proprietate	Cota parte	Identificator entitate asociată	Act juridic			Valoare ipotecă	Tip monedă
Nume / Denumire	Inițiala tatălui	Prenume						Tip act	Nr. act / data	Emitent		
-	-	-	-	-	-	-	-	-	-	-	-	-

4. NOTĂRI, PROCESE, INTERDICȚII				
Tipul notării	Tip act	Nr. act/ data	Emitent	Identificator entitate asociată
-	-	-	-	-

5. OBSERVAȚII	
Imobil împrejmuit/ neîmprejmuit	Imobil contestat/ necontestat
Împrejmuit	





## REGISTRUL CADASTRAL AL IMOBILELOR

ANEXA Nr. 2

UAT Becicherecu Mic  
Zonă cooperativizată (Co)

Sector cadastral nr. 125

1. DESCRIEREA IMOBILULUI																
DATE TEREN										DATE CONSTRUCȚII						
Identificator teren	Adresă imobil	Număr cadastral	Nr. CF	Suprafața măsurată	Intravilan / extra.(I/E)	Nr. top.	Nr. tarla	Nr. parcelă	Categorie folosință	Suprafață parcelă	Identificator construcție	Cod grupă destinație	Suprafața construită	Nr. niveluri	Nr. CF	Constr. cu acte (DA/NU)
1758	Intravilan, Str. BUJORULUI, Nr.13, Loc. Becicherecu Mic, UAT. Becicherecu Mic, Jud. Timiș		403934	1050	I	543-544			CC	725						
					I	543-544			A	325						

2. PROPRIETATEA / POSESIA															
Titularul dreptului / posesiei			Proprietar=1 / Posesor=0	Data nașterii / CUI	Domiciliu / Sediul	Cota parte	Identificator entitate asociată	Cotă parte teren UI	Mod de dobândire	Act juridic			Obs. privitoare la proprietar		
Nume / Denumire	Inițiala tatălui	Prenume								Tip act	Nr. act / data	Emitent			
CUC		LUCIAN-DUMITRU	1	06.06.1976	Loc. Becicherecu Mic, Str. BUJORULUI, Nr.9, Jud. Timiș	1/1	1758		Convenție	act notarial	182 / 17.02.2020	Rusu Camelia Domnica	si sotia		
CUC		MAGDALENA	1	14.02.1977	Loc. Becicherecu Mic, Nr.80, Jud. Timiș								bun comun		

3. SARCINI / DEZMEMBRĂMINTE															
Titular			Data nașterii / CUI	Domiciliu / Sediul	Tipul sarcinii sau al dezmembrămintelor dreptului de proprietate	Cota parte	Identificator entitate asociată	Act juridic			Valoare ipotecă	Tip monedă			
Nume / Denumire	Inițiala tatălui	Prenume						Tip act	Nr. act / data	Emitent					
-	-	-	-	-	-	-	-	-	-	-	-	-	-		

4. NOTĂRI, PROCESE, INTERDICȚII															
Tipul notării						Tip act		Nr. act/ data		Emitent			Identificator entitate asociată		
-						-		-		-			-		

5. OBSERVAȚII															
Imobil împrejmuit/ neîmprejmuit				Imobil contestat/ necontestat				Alte observații							
Împrejmuit															



## REGISTRUL CADASTRAL AL IMOBILELOR

ANEXA Nr. 2

UAT Becicherecu Mic  
Zonă cooperativizată (Co)

Sector cadastral nr. 125

1. DESCRIEREA IMOBILULUI																
DATE TEREN										DATE CONSTRUCȚII						
Identificator teren	Adresă imobil	Număr cadastral	Nr. CF	Suprafața măsurată	Intravilan / extra.(I/E)	Nr. top.	Nr. tarla	Nr. parcelă	Categorie folosință	Suprafață parcelă	Identificator construcție	Cod grupă destinație	Suprafața construită	Nr. niveluri	Nr. CF	Constr. cu acte (DA/NU)
1759	Intravilan, Str. BUJORULUI, Nr.11/A, Loc. Becicherecu Mic, UAT. Becicherecu Mic, Jud. Timiș		400178	1666	I	541-542/b			CC	700	1	CL	224	1	400178-C1	DA
					I	541-542/b			A	966						

2. PROPRIETATEA / POSESIA													
Titularul dreptului / posesiei			Proprietar=1 / Posesor=0	Data nașterii / CUI	Domiciliu / Sediul	Cota parte	Identificator entitate asociată	Cotă parte teren UI	Mod de dobândire	Act juridic			Obs. privitoare la proprietar
Nume / Denumire	Inițiala tatălui	Prenume								Tip act	Nr. act / data	Emitent	
STÎNGACIU		IOANA-DORINA	1	18.10.1982	Loc. Becicherecu Mic, Str. BUJORULUI, Nr.11, Jud. Timiș	1/1	1759, C1		Convenție	act notarial	867 / 24.08.2018	Rusu Camelia Domnica	bun propriu, nuda proprietate

3. SARCINI / DEZMEMBRĂMINTE													
Titular			Data nașterii / CUI	Domiciliu / Sediul	Tipul sarcinii sau al dezmembrămintelor dreptului de proprietate	Cota parte	Identificator entitate asociată	Act juridic			Valoare ipotecă	Tip monedă	
Nume / Denumire	Inițiala tatălui	Prenume						Tip act	Nr. act / data	Emitent			
TREBE		IOAN-NICOLAIE	16.05.1948		Uzufruct viager	1/1	1759, C1	act notarial	867 / 24.08.2018	Rusu Camelia Domnica			
TREBE		ANA	30.10.1952	Loc. Becicherecu Mic, Nr.79, Jud. Timiș									

4. NOTĂRI, PROCESE, INTERDICȚII				
Tipul notării	Tip act	Nr. act / data	Emitent	Identificator entitate asociată
Se notează nr. de conscriere nou: Str. Bujorului, nr. 11/A	act administrativ	Adeverinta 1358 / 24.02.2022	Primăria Comunei Becicherecu Mic	1759, C1

5. OBSERVAȚII		
Imobil împrejmuit / neîmprejmuit	Imobil contestat / necontestat	Alte observații
Împrejmuit		



## REGISTRUL CADASTRAL AL IMOBILELOR

ANEXA Nr. 2

UAT Becicherecu Mic  
Zonă cooperativizată (Co)

Sector cadastral nr. 125

1. DESCRIEREA IMOBILULUI																
DATE TEREN										DATE CONSTRUCȚII						
Identificator teren	Adresă imobil	Număr cadastral	Nr. CF	Suprafața măsurată	Intravilan / extra.(I/E)	Nr. top.	Nr. tarla	Nr. parcelă	Categorie folosință	Suprafață parcelă	Identificator construcție	Cod grupă destinație	Suprafața construită	Nr. niveluri	Nr. CF	Constr. cu acte (DA/NU)
1760	Intravilan, Str. BUJORULUI, Nr.11, Loc. Becicherecu Mic, UAT. Becicherecu Mic, Jud. Timiș		400179	1500	I	541-542/a			CC	620						
					I	541-542/a			A	880						

2. PROPRIETATEA / POSESIA													
Titularul dreptului / posesiei			Proprietar=1 / Posesor=0	Data nașterii / CUI	Domiciliu / Sediu	Cota parte	Identificator entitate asociată	Cotă parte teren UI	Mod de dobândire	Act juridic			Obs. privitoare la proprietar
Nume / Denumire	Inițiala tatălui	Prenume								Tip act	Nr. act / data	Emitent	
TREBE		ANA	1	30.10.1952	Loc. Becicherecu Mic, Nr.79, Jud. Timiș	1/1	1760		Uzucapiune	hotărâre judecătorească	sentința civilă nr.11472 dosar nr.31622/325- /2018 / 26.09.2019	JUDECATORIA TIMISOARA	

3. SARCINI / DEZMEMBRĂMINTE													
Titular			Data nașterii / CUI	Domiciliu / Sediu	Tipul sarcinii sau al dezmembrămintelor dreptului de proprietate	Cota parte	Identificator entitate asociată	Act juridic			Valoare ipotecă	Tip monedă	
Nume / Denumire	Inițiala tatălui	Prenume						Tip act	Nr. act / data	Emitent			
-	-	-	-	-	-	-	-	-	-	-	-	-	-

4. NOTĂRI, PROCESE, INTERDICȚII				
Tipul notării	Tip act	Nr. act/ data	Emitent	Identificator entitate asociată
Se notează nr. de conscriere nou: Str.Bujorului, nr. 11	act administrativ	Adeverinta 1358 / 24.02.2022	Primăria Comunei Becicherecu Mic	1760

5. OBSERVAȚII		
Imobil împrejmuit/ neîmprejmuit	Imobil contestat/ necontestat	Alte observații
Împrejmuit		



## REGISTRUL CADASTRAL AL IMOBILELOR

ANEXA Nr. 2

UAT Becicherecu Mic  
Zonă cooperativizată (Co)

Sector cadastral nr. 125

1. DESCRIEREA IMOBILULUI																
DATE TEREN											DATE CONSTRUCȚII					
Identificator teren	Adresă imobil	Număr cadastral	Nr. CF	Suprafața măsurată	Intravilan / extra.(I/E)	Nr. top.	Nr. tarla	Nr. parcelă	Categorie folosință	Suprafață parcelă	Identificator construcție	Cod grupă destinație	Suprafața construită	Nr. niveluri	Nr. CF	Constr. cu acte (DA/NU)
1761	Intravilan, Str. BUJORULUI, Nr.9, Loc. Becicherecu Mic, UAT. Becicherecu Mic, Jud. Timiș		402913	1665	I	539-540/1			CC	655	1	CL	136	1	402913-C1	DA
					I	539-540/1		A	1010	2	CA	99	1	402913-C2	DA	

2. PROPRIETATEA / POSESIA													
Titularul dreptului / posesiei			Proprietar=1 / Posesor=0	Data nașterii / CUI	Domiciliu / Sediul	Cota parte	Identificator entitate asociată	Cotă parte teren UI	Mod de dobândire	Act juridic			Obs. privitoare la proprietar
Nume / Denumire	Inițiala tatălui	Prenume								Tip act	Nr. act / data	Emitent	
GHERASIM		ADRIAN SILVIU	1			1/1	1761, C1		Convenție	act notarial	Contract De Vanzare-Cumparare nr. 0 / 01.01.2007	NP	necasatorit, bun propriu

3. SARCINI / DEZMEMBRĂMINTE												
Titular			Data nașterii / CUI	Domiciliu / Sediul	Tipul sarcinii sau al dezmembrămintelor dreptului de proprietate	Cota parte	Identificator entitate asociată	Act juridic			Valoare ipotecă	Tip monedă
Nume / Denumire	Inițiala tatălui	Prenume						Tip act	Nr. act / data	Emitent		
-	-	-	-	-	-	-	-	-	-	-	-	-

4. NOTĂRI, PROCESE, INTERDICȚII				
Tipul notării	Tip act	Nr. act / data	Emitent	Identificator entitate asociată
Se noteaza contract de comodat asupra 36 mp din constructie de la data de 09.06.2017 pana la 09.06.2027 - OFFICE GVA 2016 SRL	act administrativ	contract de comodat nr. 307 / 09.06.2017	Rusu Camelia Domnica	C1

5. OBSERVAȚII		
Imobil împrejmuit / neîmprejmuit	Imobil contestat / necontestat	Alte observații
Parțial împrejmuit		



## REGISTRUL CADASTRAL AL IMOBILELOR

ANEXA Nr. 2

UAT Becicherecu Mic  
Zonă cooperativizată (Co)

Sector cadastral nr. 125

1. DESCRIEREA IMOBILULUI																
DATE TEREN										DATE CONSTRUCȚII						
Identificator teren	Adresă imobil	Număr cadastral	Nr. CF	Suprafața măsurată	Intravilan / extra.(I/E)	Nr. top.	Nr. tarla	Nr. parcelă	Categorie folosință	Suprafață parcelă	Identificator construcție	Cod grupă destinație	Suprafața construită	Nr. niveluri	Nr. CF	Constr. cu acte (DA/NU)
1762	Intravilan, Str. BUJORULUI, Nr.9/A, Loc. Becicherecu Mic, UAT. Becicherecu Mic, Jud. Timiș		400147	1339	I	539-540/2			CC	770	1	CL	144	2	400147-C1	DA
					I	539-540/2		A	569							

2. PROPRIETATEA / POSESIA													
Titularul dreptului / posesiei			Proprietar=1 / Posesor=0	Data nașterii / CUI	Domiciliu / Sediul	Cota parte	Identificator entitate asociată	Cotă parte teren UI	Mod de dobândire	Act juridic			Obs. privitoare la proprietar
Nume / Denumire	Inițiala tatălui	Prenume								Tip act	Nr. act / data	Emitent	
CIUREA		SILVIA	1			1/2	1762, C1		Convenție	act notarial	Contract De Vanzare-Cumparare nr. 0 / 01.01.2008	NP	bun propriu
CIUREA		DANIEL - MIRCEA	1	05.09.1986	Jud: Neidentifica	1/2	1762, C1		Sucesiune	act notarial	27 / 30.05.2014	N.P.RUSU CAMELIA DOMNICA	

3. SARCINI / DEZMEMBRĂMINTE													
Titular			Data nașterii / CUI	Domiciliu / Sediul	Tipul sarcinii sau al dezmembrămintelor dreptului de proprietate	Cota parte	Identificator entitate asociată	Act juridic			Valoare ipotecă	Tip monedă	
Nume / Denumire	Inițiala tatălui	Prenume						Tip act	Nr. act / data	Emitent			
-	-	-	-	-	-	-	-	-	-	-	-	-	-

4. NOTĂRI, PROCESE, INTERDICȚII				
Tipul notării	Tip act	Nr. act/ data	Emitent	Identificator entitate asociată
Se notează nr. de conscriere nou: Str. Bujorului, nr. 9/A	act administrativ	Adeverinta 1358 / 24.02.2022	Primăria Comunei Becicherecu Mic	1762, C1

5. OBSERVAȚII		
Imobil împrejmuit/ neîmprejmuit	Imobil contestat/ necontestat	Alte observații
Parțial împrejmuit		



## REGISTRUL CADASTRAL AL IMOBILELOR

ANEXA Nr. 2

UAT Becicherecu Mic  
Zonă cooperativizată (Co)

Sector cadastral nr. 125

1. DESCRIEREA IMOBILULUI																
DATE TEREN											DATE CONSTRUCȚII					
Identificator teren	Adresă imobil	Număr cadastral	Nr. CF	Suprafața măsurată	Intravilan / extra.(I/E)	Nr. top.	Nr. tarla	Nr. parcelă	Categorie folosință	Suprafață parcelă	Identificator construcție	Cod grupă destinație	Suprafața construită	Nr. niveluri	Nr. CF	Constr. cu acte (DA/NU)
1763	Intravilan, Str. BUJORULUI, Nr.7, Loc. Becicherecu Mic, UAT. Becicherecu Mic, Jud. Timiș		403834	1545	I	537-538			CC	815	1	CL	110	1	403834-C1	DA
					I	537-538		A	730							

2. PROPRIETATEA / POSESIA													
Titularul dreptului / posesiei			Proprietar=1 / Posesor=0	Data nașterii / CUI	Domiciliu / Sediul	Cota parte	Identificator entitate asociată	Cotă parte teren UI	Mod de dobândire	Act juridic			Obs. privitoare la proprietar
Nume / Denumire	Inițiala tatălui	Prenume								Tip act	Nr. act / data	Emitent	
HORNAR		SERGIU-EMANUEL	1	30.06.1992	Loc. Becicherecu Mic, Str. GARII, Nr.6, Jud. Timiș	1/1	1763		Convenție	act notarial	634 / 13.09.2017	Rusu Camelia Domnica	si sotia
HORNAR		BEATRICE-ELISABETA	1	05.12.1996	Loc. Becicherecu Mic, Str. SALCAMLUI, Nr.22, Jud. Timiș								bun comun
HORNAR		SERGIU-EMANUEL	1	30.06.1992	Loc. Becicherecu Mic, Str. GARII, Nr.6, Jud. Timiș	1/1	C1		Construire	act administrativ	Adeverinta 1358 / 24.02.2022	Primăria Comunei Becicherecu Mic	si sotia
HORNAR		BEATRICE-ELISABETA	1	05.12.1996	Loc. Becicherecu Mic, Str. SALCAMLUI, Nr.22, Jud. Timiș								bun comun

3. SARCINI / DEZMEMBRĂMINTE												
Titular			Data nașterii / CUI	Domiciliu / Sediul	Tipul sarcinii sau al dezmembrămintelor dreptului de proprietate	Cota parte	Identificator entitate asociată	Act juridic			Valoare ipotecă	Tip monedă
Nume / Denumire	Inițiala tatălui	Prenume						Tip act	Nr. act / data	Emitent		
-	-	-	-	-	-	-	-	-	-	-	-	-

4. NOTĂRI, PROCESE, INTERDICȚII				
Tipul notării	Tip act	Nr. act / data	Emitent	Identificator entitate asociată
Se notează nr. de conșcriere nou: Str. Bujorului, nr. 7	act administrativ	Adeverinta 1358 / 24.02.2022	Primăria Comunei Becicherecu Mic	1763, C1

5. OBSERVAȚII	
Imobil împrejmuit / neîmprejmuit	Imobil contestat / necontestat
Parțial împrejmuit	



## REGISTRUL CADASTRAL AL IMOBILELOR

ANEXA Nr. 2

UAT Becicherecu Mic  
Zonă cooperativizată (Co)

Sector cadastral nr. 125

## 1. DESCRIEREA IMOBILULUI

DATE TEREN											DATE CONSTRUCȚII					
Identificator teren	Adresă imobil	Număr cadastral	Nr. CF	Suprafața măsurată	Intravilan / extra.(I/E)	Nr. top.	Nr. tarla	Nr. parcelă	Categorie folosință	Suprafață parcelă	Identificator construcție	Cod grupă destinație	Suprafața construită	Nr. niveluri	Nr. CF	Constr. cu acte (DA/NU)
1764	Intravilan, Str. BUJORULUI, Nr.7/A, Loc. Becicherecu Mic, UAT. Becicherecu Mic, Jud. Timiș		403833	1545	I	537-538			CC	635	1	CL	142	2	403833-C1	DA
					I	537-538		A	910							

## 2. PROPRIETATEA / POSESIA

Titularul dreptului / posesiei			Proprietar=1 / Posesor=0	Data nașterii / CUI	Domiciliu / Sediul	Cota parte	Identificator entitate asociată	Cotă parte teren UI	Mod de dobândire	Act juridic			Obs. privitoare la proprietar
Nume / Denumire	Inițiala tatălui	Prenume								Tip act	Nr. act / data	Emitent	
ILONȚA		ADELINA ROXANA	1	20.01.1995		1/1	1764		Convenție	act notarial	contract de donatie aut. sub nr.1011 / 26.08.2016	RUSU CAMELIA DOMNICA	si sotul
ILONȚA		FLORIN	1	01.04.1992									bun comun
ILONȚA		FLORIN	1	01.04.1992	Loc. Becicherecu Mic, Calea. Duceștilor, Nr.71, Jud. Timiș	1/1	C1		Construire	act administrativ	7449-certificat de atestare a edificării construcției / 04.10.2018	PRIMARIA COMUNEI BECICHERECU MIC	
ILONȚA		ADELINA-ROXANA	1		Loc. Becicherecu Mic, Str. GARII, Nr.6, Jud. Timiș								

## 3. SARCINI / DEZMEMBRĂMINTE


Titular			Data nașterii / CUI	Domiciliu / Sediul	Tipul sarcinii sau al dezmembrămintelor dreptului de proprietate	Cota parte	Identificator entitate asociată	Act juridic			Valoare ipotecă	Tip monedă
Nume / Denumire	Inițiala tatălui	Prenume						Tip act	Nr. act / data	Emitent		
-	-	-	-	-	-	-	-	-	-	-	-	-

## 4. NOTĂRI, PROCESE, INTERDICȚII

Tipul notării	Tip act	Nr. act / data	Emitent	Identificator entitate asociată
-	-	-	-	-

## 5. OBSERVAȚII

Imobil împrejmuit / neîmprejmuit	Imobil contestat / necontestat
Parțial împrejmuit	





## REGISTRUL CADASTRAL AL IMOBILELOR

ANEXA Nr. 2

UAT Becicherecu Mic  
Zonă cooperativizată (Co)

Sector cadastral nr. 125

1. DESCRIEREA IMOBILULUI																
DATE TEREN											DATE CONSTRUCȚII					
Identificator teren	Adresă imobil	Număr cadastral	Nr. CF	Suprafața măsurată	Intravilan / extra.(I/E)	Nr. top.	Nr. tarla	Nr. parcelă	Categorie folosință	Suprafață parcelă	Identificator construcție	Cod grupă destinație	Suprafața construită	Nr. niveluri	Nr. CF	Constr. cu acte (DA/NU)
1765	Intravilan, Str. BUJORULUI, Nr.7/B, Loc. Becicherecu Mic, UAT. Becicherecu Mic, Jud. Timiș		403187	1444	I	535-536/1			A	1444						

2. PROPRIETATEA / POSESIA													
Titularul dreptului / posesiei			Proprietar=1 / Posesor=0	Data nașterii / CUI	Domiciliu / Sediu	Cota parte	Identificator entitate asociată	Cotă parte teren UI	Mod de dobândire	Act juridic			Obs. privitoare la proprietar
Nume / Denumire	Inițiala tatălui	Prenume								Tip act	Nr. act / data	Emitent	
SEDO		VERSAVIA	1			1/1	1765		Convenție	act notarial	Contract De Vanzare-Cumparare nr. 0 / 01.01.2006	NP	casatorita, bun propriu

3. SARCINI / DEZMEMBRĂMINTE													
Titular			Data nașterii / CUI	Domiciliu / Sediu	Tipul sarcinii sau al dezmembrămintelor dreptului de proprietate	Cota parte	Identificator entitate asociată	Act juridic			Valoare ipotecă	Tip monedă	
Nume / Denumire	Inițiala tatălui	Prenume						Tip act	Nr. act / data	Emitent			
-	-	-	-	-	-	-	-	-	-	-	-	-	-

4. NOTĂRI, PROCESE, INTERDICȚII				
Tipul notării	Tip act	Nr. act/ data	Emitent	Identificator entitate asociată
Se notează nr. de conscriere nou: Str. Bujorului, nr. 7/B	act administrativ	Adeverinta 1358 / 24.02.2022	Primăria Comunei Becicherecu Mic	1765

5. OBSERVAȚII		
Imobil împrejmuit/ neîmprejmuit	Imobil contestat/ necontestat	Alte observații
Parțial împrejmuit		curte si gradina



## REGISTRUL CADASTRAL AL IMOBILELOR

ANEXA Nr. 2

UAT Becicherecu Mic  
Zonă cooperativizată (Co)

Sector cadastral nr. 125

1. DESCRIEREA IMOBILULUI																
DATE TEREN											DATE CONSTRUCȚII					
Identificator teren	Adresă imobil	Număr cadastral	Nr. CF	Suprafața măsurată	Intravilan / extra.(I/E)	Nr. top.	Nr. tarla	Nr. parcelă	Categorie folosință	Suprafață parcelă	Identificator construcție	Cod grupă destinație	Suprafața construită	Nr. niveluri	Nr. CF	Constr. cu acte (DA/NU)
1766	Intravilan, Loc. Becicherecu Mic, UAT. Becicherecu Mic, Jud. Timiș		401800	296	I	535-536/2			A	296						

2. PROPRIETATEA / POSESIA															
Titularul dreptului / posesiei			Proprietar=1 / Posesor=0	Data nașterii / CUI	Domiciliu / Sediul	Cota parte	Identificator entitate asociată	Cotă parte teren UI	Mod de dobândire	Act juridic			Obs. privitoare la proprietar		
Nume / Denumire	Inițiala tatălui	Prenume								Tip act	Nr. act / data	Emitent			
SEDO		VERSAVIA	1			1/2	1766		Convenție	act notarial	Act nr. 0 / 01.01.2008	NP	casatorita, bun propriu		
SEDO		VERSAVIA	1	01.01.1952	Sc:	1/2	1766		Convenție	act notarial	752 / 01.06.2016	NAN ALEXANDRA	bun propriu		

3. SARCINI / DEZMEMBRĂMINTE															
Titular			Data nașterii / CUI	Domiciliu / Sediul	Tipul sarcinii sau al dezmembrămintelor dreptului de proprietate	Cota parte	Identificator entitate asociată	Act juridic			Valoare ipotecă	Tip monedă			
Nume / Denumire	Inițiala tatălui	Prenume						Tip act	Nr. act / data	Emitent					
-	-	-	-	-	-	-	-	-	-	-	-	-	-		

4. NOTĂRI, PROCESE, INTERDICȚII															
Tipul notării						Tip act	Nr. act / data	Emitent	Identificator entitate asociată						
-						-	-	-	-						

5. OBSERVAȚII															
Imobil împrejmuit / neîmprejmuit				Imobil contestat / necontestat				Alte observații							
Neîmprejmuit															



## REGISTRUL CADASTRAL AL IMOBILELOR

ANEXA Nr. 2

UAT Becicherecu Mic  
Zonă cooperativizată (Co)

Sector cadastral nr. 125

1. DESCRIEREA IMOBILULUI																
DATE TEREN											DATE CONSTRUCȚII					
Identificator teren	Adresă imobil	Număr cadastral	Nr. CF	Suprafața măsurată	Intravilan / extra.(I/E)	Nr. top.	Nr. tarla	Nr. parcelă	Categorie folosință	Suprafață parcelă	Identificator construcție	Cod grupă destinație	Suprafața construită	Nr. niveluri	Nr. CF	Constr. cu acte (DA/NU)
1767	Intravilan, Str. BUJORULUI, Nr.7/C, Loc. Becicherecu Mic, UAT. Becicherecu Mic, Jud. Timiș		401801	1443	I	535-536/3			A	1443						

2. PROPRIETATEA / POSESIA													
Titularul dreptului / posesiei			Proprietar=1 / Posesor=0	Data nașterii / CUI	Domiciliu / Sediu	Cota parte	Identificator entitate asociată	Cotă parte teren UI	Mod de dobândire	Act juridic			Obs. privitoare la proprietar
Nume / Denumire	Inițiala tatălui	Prenume								Tip act	Nr. act / data	Emitent	
SEDO		VERSAVIA	1	01.01.1952	Sc:	1/1	1767		Convenție	act notarial	752 / 01.06.2016	NAN ALEXANDRA	bun propriu

3. SARCINI / DEZMEMBRĂMINTE													
Titular			Data nașterii / CUI	Domiciliu / Sediu	Tipul sarcinii sau al dezmembrămintelor dreptului de proprietate	Cota parte	Identificator entitate asociată	Act juridic			Valoare ipotecă	Tip monedă	
Nume / Denumire	Inițiala tatălui	Prenume						Tip act	Nr. act / data	Emitent			
-	-	-	-	-	-	-	-	-	-	-	-	-	-

4. NOTĂRI, PROCESE, INTERDICȚII				
Tipul notării	Tip act	Nr. act/ data	Emitent	Identificator entitate asociată
Se notează nr. de conscriere nou: Str. Bujorului, nr. 7/C	act administrativ	Adeverinta 1358 / 24.02.2022	Primăria Comunei Becicherecu Mic	1767

5. OBSERVAȚII		
Imobil împrejmuit/ neîmprejmuit	Imobil contestat/ necontestat	Alte observații
Parțial împrejmuit		



## REGISTRUL CADASTRAL AL IMOBILELOR

ANEXA Nr. 2

UAT Becicherecu Mic  
Zonă cooperativizată (Co)

Sector cadastral nr. 125

1. DESCRIEREA IMOBILULUI																
DATE TEREN											DATE CONSTRUCȚII					
Identificator teren	Adresă imobil	Număr cadastral	Nr. CF	Suprafața măsurată	Intravilan / extra.(I/E)	Nr. top.	Nr. tarla	Nr. parcelă	Categorie folosință	Suprafață parcelă	Identificator construcție	Cod grupă destinație	Suprafața construită	Nr. niveluri	Nr. CF	Constr. cu acte (DA/NU)
1768	Intravilan, Str. BUJORULUI, Nr.5, Loc. Becicherecu Mic, UAT. Becicherecu Mic, Jud. Timiș		402815	1516	I	533-534/2			CC	474	1	CL	183	1	402815-C1	DA
					I	533-534/2		A	1042							

2. PROPRIETATEA / POSESIA															
Titularul dreptului / posesiei			Proprietar=1 / Posesor=0	Data nașterii / CUI	Domiciliu / Sediul	Cota parte	Identificator entitate asociată	Cotă parte teren UI	Mod de dobândire	Act juridic			Obs. privitoare la proprietar		
Nume / Denumire	Inițiala tatălui	Prenume								Tip act	Nr. act / data	Emitent			
RAICU		MARIA	1		Ghijasa de Sus, nr. 153, comuna Altina, județul Sibiu	1/2	1768, C1		Convenție	act notarial	Contract De Cumparare nr. 0 / 01.01.2001	NP			
RAICU		MARIA	1	05.06.1956	Jud: Neidentifica	1/2	1768, C1		Succesiune	act notarial	certificat de legatar nr.19 / 07.06.2016	Mitu Mihai Alexandru			

3. SARCINI / DEZMEMBRĂMINTE															
Titular			Data nașterii / CUI	Domiciliu / Sediul	Tipul sarcinii sau al dezmembrămintelor dreptului de proprietate	Cota parte	Identificator entitate asociată	Act juridic			Valoare ipotecă	Tip monedă			
Nume / Denumire	Inițiala tatălui	Prenume						Tip act	Nr. act / data	Emitent					
-	-	-	-	-	-	-	-	-	-	-	-	-	-		

4. NOTĂRI, PROCESE, INTERDICȚII															
Tipul notării						Tip act	Nr. act / data	Emitent	Identificator entitate asociată						
Se notează nr. de conșcriere nou: Str. Bujorului, nr. 5						act administrativ	Adeverinta 1358 / 24.02.2022	Primăria Comunei Becicherecu Mic	1768, C1						

5. OBSERVAȚII															
Imobil împrejmuit / neîmprejmuit				Imobil contestat / necontestat				Alte observații							
Împrejmuit															



## REGISTRUL CADASTRAL AL IMOBILELOR

ANEXA Nr. 2

UAT Becicherecu Mic  
Zonă cooperativizată (Co)

Sector cadastral nr. 125

1. DESCRIEREA IMOBILULUI																
DATE TEREN											DATE CONSTRUCȚII					
Identificator teren	Adresă imobil	Număr cadastral	Nr. CF	Suprafața măsurată	Intravilan / extra.(I/E)	Nr. top.	Nr. tarla	Nr. parcelă	Categorie folosință	Suprafață parcelă	Identificator construcție	Cod grupă destinație	Suprafața construită	Nr. niveluri	Nr. CF	Constr. cu acte (DA/NU)
1769	Intravilan, Str. BUJORULUI, Nr.3, Loc. Becicherecu Mic, UAT. Becicherecu Mic, Jud. Timiș		401137	1487	I	533-534/2			CC	580	1	CL	87	1	401137-C1	DA
					I	533-534/2		A	907							

2. PROPRIETATEA / POSESIA													
Titularul dreptului / posesiei			Proprietar=1 / Posesor=0	Data nașterii / CUI	Domiciliu / Sediu	Cota parte	Identificator entitate asociată	Cotă parte teren UI	Mod de dobândire	Act juridic			Obs. privitoare la proprietar
Nume / Denumire	Inițiala tatălui	Prenume								Tip act	Nr. act / data	Emitent	
ZSOMBORI		MARIA	1			2/4	C1		Convenție	act notarial	Contract De Cumparare nr. 0 / 01.01.2002	NP	
ZSOMBORI		MARIA	1			2/4	1769		Lege	act administrativ	1015 / 02.12.2010	PREFECTURA	
ZSOMBORI		MARIA	1	02.02.1945	Loc. Timisoara, Str. STELELOR, Nr.4, Sc.A, Et.3, Ap.16, Jud. Timiș	1/8	1769, C1		Succesiune	act notarial	80 / 03.12.2018	SICA SILVIA	
ZSOMBORI		TÜNDE	1	31.08.1969	Loc. Timisoara, Str. STELELOR, Nr.4, Bl.37, Sc.A, Et.3, Ap.16, Jud. Timiș	3/8	1769, C1		Succesiune	act notarial	80 / 03.12.2018	SICA SILVIA	

3. SARCINI / DEZMEMBRĂMINTE												
Titular			Data nașterii / CUI	Domiciliu / Sediu	Tipul sarcinii sau al dezmembrămintelor dreptului de proprietate	Cota parte	Identificator entitate asociată	Act juridic			Valoare ipotecă	Tip monedă
Nume / Denumire	Inițiala tatălui	Prenume						Tip act	Nr. act / data	Emitent		
-	-	-	-	-	-	-	-	-	-	-	-	-

4. NOTĂRI, PROCESE, INTERDICȚII				
Tipul notării	Tip act	Nr. act/ data	Emitent	Identificator entitate asociată
-	-	-	-	-

5. OBSERVAȚII	
Imobil împrejmuit/ neîmprejmuit	Imobil contestat/ necontestat
Împrejmuit	



## REGISTRUL CADASTRAL AL IMOBILELOR

ANEXA Nr. 2

UAT Becicherecu Mic  
Zonă cooperativizată (Co)

Sector cadastral nr. 125

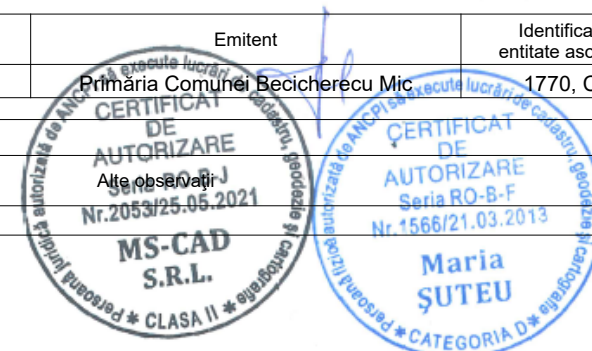
1. DESCRIEREA IMOBILULUI																
DATE TEREN											DATE CONSTRUCȚII					
Identificator teren	Adresă imobil	Număr cadastral	Nr. CF	Suprafața măsurată	Intravilan / extra.(I/E)	Nr. top.	Nr. tarla	Nr. parcelă	Categorie folosință	Suprafață parcelă	Identificator construcție	Cod grupă destinație	Suprafața construită	Nr. niveluri	Nr. CF	Constr. cu acte (DA/NU)
1770	Intravilan, Str. BUJORULUI, Nr.1/B, Loc. Becicherecu Mic, UAT. Becicherecu Mic, Jud. Timiș		402577	1515	I	531-532/b			CC	1515	1	CL	195	1	402577-C1	DA

2. PROPRIETATEA / POSESIA													
Titularul dreptului / posesiei			Proprietar=1 / Posesor=0	Data nașterii / CUI	Domiciliu / Sediul	Cota parte	Identificator entitate asociată	Cotă parte teren UI	Mod de dobândire	Act juridic			Obs. privitoare la proprietar
Nume / Denumire	Inițiala tatălui	Prenume								Tip act	Nr. act / data	Emitent	
STRÎMBEANU		IONUȚ-ALEXANDRU	1	07.01.1993	Loc. Timisoara, Str. GAVRIL MUSICESCU, Nr.6, Sc.D, Et.3, Jud. Timiș	1/1	1770	Convenție	act notarial	CONTRACT DE VÂNZARE aut. sub nr. 1945 / 16.04.2021	ROMANU CLAUDIU - VALENTIN	si sotia	
STRÎMBEANU		LARISA-IOANA	1	07.01.1996	Loc. Timisoara, Str. Vrancei, Nr.1, Jud. Timiș							bun comun	
STRÎMBEANU		IONUȚ-ALEXANDRU	1	07.01.1993	Loc. Timisoara, Str. GAVRIL MUSICESCU, Nr.6, Sc.D, Et.3, Jud. Timiș	1/1	C1	Construire	act administrativ	Adeverinta 1358 / 24.02.2022	Primăria Comunei Becicherecu Mic	si sotia	
STRÎMBEANU		LARISA-IOANA	1	07.01.1996	Loc. Timisoara, Str. Vrancei, Nr.1, Jud. Timiș							bun comun	

3. SARCINI / DEZMEMBRĂMINTE												
Titular			Data nașterii / CUI	Domiciliu / Sediul	Tipul sarcinii sau al dezmembrămintelor dreptului de proprietate	Cota parte	Identificator entitate asociată	Act juridic			Valoare ipotecă	Tip monedă
Nume / Denumire	Inițiala tatălui	Prenume						Tip act	Nr. act / data	Emitent		
-	-	-	-	-	-	-	-	-	-	-	-	-

4. NOTĂRI, PROCESE, INTERDICȚII				
Tipul notării	Tip act	Nr. act/ data	Emitent	Identificator entitate asociată
Se notează nr. de conscriere nou: Str. Bujorului, nr. 1/B	act administrativ	Adeverinta 1358 / 24.02.2022	Primăria Comunei Becicherecu Mic	1770, C1

5. OBSERVAȚII	
Imobil împrejmuit/ neîmprejmuit	Imobil contestat/ necontestat
Împrejmuit	



## REGISTRUL CADASTRAL AL IMOBILELOR

ANEXA Nr. 2

UAT Becicherecu Mic  
Zonă cooperativizată (Co)

Sector cadastral nr. 125

1. DESCRIEREA IMOBILULUI																
DATE TEREN											DATE CONSTRUCȚII					
Identificator teren	Adresă imobil	Număr cadastral	Nr. CF	Suprafața măsurată	Intravilan / extra.(I/E)	Nr. top.	Nr. tarla	Nr. parcelă	Categorie folosință	Suprafață parcelă	Identificator construcție	Cod grupă destinație	Suprafața construită	Nr. niveluri	Nr. CF	Constr. cu acte (DA/NU)
1771	Intravilan, Str. BUJORULUI, Nr.1/A, Loc. Becicherecu Mic, UAT. Becicherecu Mic, Jud. Timiș		402656	1499	I	531-532/a			A	1499						

2. PROPRIETATEA / POSESIA													
Titularul dreptului / posesiei			Proprietar=1 / Posesor=0	Data nașterii / CUI	Domiciliu / Sediul	Cota parte	Identificator entitate asociată	Cotă parte teren UI	Mod de dobândire	Act juridic			Obs. privitoare la proprietar
Nume / Denumire	Inițiala tatălui	Prenume								Tip act	Nr. act / data	Emitent	
VILCEC		MILANCO	1			1/1	1771	Convenție	act notarial	Contract De Vanzare-Cumparare nr. 0 / 01.01.2008	NP	casatorit cu	
VILCEC		CLAUDIA	1									bun comun	

3. SARCINI / DEZMEMBRĂMINTE												
Titular			Data nașterii / CUI	Domiciliu / Sediul	Tipul sarcinii sau al dezmembrămintelor dreptului de proprietate	Cota parte	Identificator entitate asociată	Act juridic			Valoare ipotecă	Tip monedă
Nume / Denumire	Inițiala tatălui	Prenume						Tip act	Nr. act / data	Emitent		
-	-	-	-	-	-	-	-	-	-	-	-	-

4. NOTĂRI, PROCESE, INTERDICȚII				
Tipul notării	Tip act	Nr. act/ data	Emitent	Identificator entitate asociată
Se notează nr. de conscriere nou: Str. Bujorului, nr. 1/A	act administrativ	Adeverinta 1358 / 24.02.2022	Primăria Comunei Becicherecu Mic	1771

5. OBSERVAȚII		
Imobil împrejmuit/ neîmprejmuit	Imobil contestat/ necontestat	Alte observații
Împrejmuit		





## REGISTRUL CADASTRAL AL IMOBILELOR

ANEXA Nr. 2

UAT Becicherecu Mic  
Zonă cooperativizată (Co)

Sector cadastral nr. 125

1. DESCRIEREA IMOBILULUI																
DATE TEREN											DATE CONSTRUCȚII					
Identificator teren	Adresă imobil	Număr cadastral	Nr. CF	Suprafața măsurată	Intravilan / extra.(I/E)	Nr. top.	Nr. tarla	Nr. parcelă	Categorie folosință	Suprafață parcelă	Identificator construcție	Cod grupă destinație	Suprafața construită	Nr. niveluri	Nr. CF	Constr. cu acte (DA/NU)
1772	Intravilan, Str. FANTANII, Nr.4, Loc. Becicherecu Mic, UAT. Becicherecu Mic, Jud. Timiș		401566	1000	I	56-57/1, 54-55/b/1			CC	486	1	CL	92	2	401566-C1	DA
					I	56-57/1, 54-55/b/1			A	514						

2. PROPRIETATEA / POSESIA													
Titularul dreptului / posesiei			Proprietar=1 / Posesor=0	Data nașterii / CUI	Domiciliu / Sediul	Cota parte	Identificator entitate asociată	Cotă parte teren UI	Mod de dobândire	Act juridic			Obs. privitoare la proprietar
Nume / Denumire	Inițiala tatălui	Prenume								Tip act	Nr. act / data	Emitent	
CARAGEA		OCTAVIAN	1			1/1	1772, C1		Convenție	act notarial	Contract De Cumparare nr. 0 / 01.01.2004	NP	divortat, bun propriu

3. SARCINI / DEZMEMBRĂMINTE													
Titular			Data nașterii / CUI	Domiciliu / Sediul	Tipul sarcinii sau al dezmembrămintelor dreptului de proprietate	Cota parte	Identificator entitate asociată	Act juridic			Valoare ipotecă	Tip monedă	
Nume / Denumire	Inițiala tatălui	Prenume						Tip act	Nr. act / data	Emitent			
-	-	-	-	-	-	-	-	-	-	-	-	-	-

4. NOTĂRI, PROCESE, INTERDICȚII				
Tipul notării	Tip act	Nr. act/ data	Emitent	Identificator entitate asociată
-	-	-	-	-

5. OBSERVAȚII		
Imobil împrejmuit/ neîmprejmuit	Imobil contestat/ necontestat	Alte observații
Împrejmuit		



## REGISTRUL CADASTRAL AL IMOBILELOR

ANEXA Nr. 2

UAT Becicherecu Mic  
Zonă cooperativizată (Co)

Sector cadastral nr. 125


1. DESCRIEREA IMOBILULUI																
DATE TEREN											DATE CONSTRUCȚII					
Identificator teren	Adresă imobil	Număr cadastral	Nr. CF	Suprafața măsurată	Intravilan / extra.(I/E)	Nr. top.	Nr. tarla	Nr. parcelă	Categorie folosință	Suprafață parcelă	Identificator construcție	Cod grupă destinație	Suprafața construită	Nr. niveluri	Nr. CF	Constr. cu acte (DA/NU)
1773	Intravilan, Str. FANTANII, Nr.2/A, Loc. Becicherecu Mic, UAT. Becicherecu Mic, Jud. Timiș		401157	1000	I	56-57/2, 54-55/b/2			CC	660	1	CL	131	2	401157-C1	DA
					I	56-57/2, 54-55/b/2			A	340	2	CA	21	1	401157-C2	DA

2. PROPRIETATEA / POSESIA													
Titularul dreptului / posesiei			Proprietar=1 / Posesor=0	Data nașterii / CUI	Domiciliu / Sediu	Cota parte	Identificator entitate asociată	Cotă parte teren UI	Mod de dobândire	Act juridic			Obs. privitoare la proprietar
Nume / Denumire	Inițiala tatălui	Prenume								Tip act	Nr. act / data	Emitent	
CRISTEA		GHEORGHE CRISTIAN	1			1/1	1773		Convenție	act notarial	Contract De Vanzare-Cumparare nr. 0 / 01.01.2005	NP	necasatorit, bun propriu
CRISTEA		GHEORGHE CRISTIAN	1	23.04.1979		1/1	C1		Construire	act administrativ	1991 / 09.06.2011	PRIMARIA BECICHERECU MIC	
CRISTEA		CORINA VIORICA	1			1/1	C2		Construire	act administrativ	Adeverinta 1358 / 24.02.2022	Primăria Comunei Becicherecu Mic	
CRISTEA		GHEORGHE CRISTIAN	1			1/1	C2		Construire	act administrativ	Adeverinta 1358 / 24.02.2022	Primăria Comunei Becicherecu Mic	
CRISTEA		CORINA VIORICA	1			1/1	C2		Construire	act administrativ	Adeverinta 1358 / 24.02.2022	Primăria Comunei Becicherecu Mic	

3. SARCINI / DEZMEMBRĂMINTE												
Titular			Data nașterii / CUI	Domiciliu / Sediu	Tipul sarcinii sau al dezmembrămintelor dreptului de proprietate	Cota parte	Identificator entitate asociată	Act juridic			Valoare ipotecă	Tip monedă
Nume / Denumire	Inițiala tatălui	Prenume						Tip act	Nr. act / data	Emitent		
HVB BANK ROMANIA SA			9999999999999999	HVB PIATA CHARLES DE GAULLE NR. 15 ET.3 S1	Ipotecă		1773	act notarial	Contract De Ipoteca nr. 0 / 01.01.2005	NP	10500	EUR

4. NOTĂRI, PROCESE, INTERDICȚII				
Tipul notării	Tip act	Nr. act / data	Emitent	Identificator entitate asociată
Interdicție de instrainare, grevare, demolare si inchiriere - HVB BANK ROMANIA SA	act notarial	Contract De Vanzare-Cumparare nr. 0 / 01.01.2005	NP	1773

5. OBSERVAȚII	
Imobil împrejmuit / neîmprejmuit	Imobil contestat / necontestat
Împrejmuit	



## REGISTRUL CADASTRAL AL IMOBILELOR

ANEXA Nr. 2

UAT Becicherecu Mic  
Zonă cooperativizată (Co)

Sector cadastral nr. 125

1. DESCRIEREA IMOBILULUI																
DATE TEREN											DATE CONSTRUCȚII					
Identificator teren	Adresă imobil	Număr cadastral	Nr. CF	Suprafața măsurată	Intravilan / extra.(I/E)	Nr. top.	Nr. tarla	Nr. parcelă	Categorie folosință	Suprafață parcelă	Identificator construcție	Cod grupă destinație	Suprafața construită	Nr. niveluri	Nr. CF	Constr. cu acte (DA/NU)
1774	Intravilan, Str. FANTANII, Nr.2, Loc. Becicherecu Mic, UAT. Becicherecu Mic, Jud. Timiș		402360	647	I	56-57/3/2			CC	647						

2. PROPRIETATEA / POSESIA															
Titularul dreptului / posesiei			Proprietar=1 / Posesor=0	Data nașterii / CUI	Domiciliu / Sediul	Cota parte	Identificator entitate asociată	Cotă parte teren UI	Mod de dobândire	Act juridic			Obs. privitoare la proprietar		
Nume / Denumire	Inițiala tatălui	Prenume								Tip act	Nr. act / data	Emitent			
MOROTI		EMANUEL	1			1/1	1774		Convenție	act notarial	Act De Donatie nr. 0 / 01.01.2007	NP	bun propriu		

3. SARCINI / DEZMEMBRĂMINTE															
Titular			Data nașterii / CUI	Domiciliu / Sediul	Tipul sarcinii sau al dezmembrămintelor dreptului de proprietate	Cota parte	Identificator entitate asociată	Act juridic			Valoare ipotecă	Tip monedă			
Nume / Denumire	Inițiala tatălui	Prenume						Tip act	Nr. act / data	Emitent					
BRD GSG SA, AGENTIA TORONTALULUI TIMISOARA			9999999999999		Ipotecă		1774	act notarial	Contract De Ipoteca nr. 0 / 01.01.2008	NP	65000	RON			

4. NOTĂRI, PROCESE, INTERDICȚII															
Tipul notării					Tip act	Nr. act/ data	Emitent	Identificator entitate asociată							
Se noteaza autorizatia de construire nr. 2196/09.05.2007 Primaria Com. Becicherecu Mic pentru construire casa P+1E					act administrativ	Nota nr. 0 / 01.01.2008	Primăria Comunei Becicherecu Mic	1774							
Interdicție de instrainare, grevare, dezmembrare și demolare - BRD GSG SA, AGENTIA TORONTALULUI TIMISOARA								1774							
Se noteaza cesiunea tuturor drepturilor ce rezulta din aut. constr. 2196/2007-Primaria Becicherecu Mic								1774							
Se notează nr. de conscriere nou: Str. Fantanii, nr. 2					act administrativ	Adeverinta 1358 / 24.02.2022	Primăria Comunei Becicherecu Mic	1774							

5. OBSERVAȚII															
Imobil împrejmuit/ neîmprejmuit								Imobil contestat/ necontestat							
Împrejmuit															



## REGISTRUL CADASTRAL AL IMOBILELOR

ANEXA Nr. 2

UAT Becicherecu Mic  
Zonă cooperativizată (Co)

Sector cadastral nr. 125

1. DESCRIEREA IMOBILULUI																
DATE TEREN											DATE CONSTRUCȚII					
Identificator teren	Adresă imobil	Număr cadastral	Nr. CF	Suprafața măsurată	Intravilan / extra.(I/E)	Nr. top.	Nr. tarla	Nr. parcelă	Categorie folosință	Suprafață parcelă	Identificator construcție	Cod grupă destinație	Suprafața construită	Nr. niveluri	Nr. CF	Constr. cu acte (DA/NU)
1775	Intravilan, Calea. Dudeștilor, Nr.63, Loc. Becicherecu Mic, UAT. Becicherecu Mic, Jud. Timiș		403455	504	I	56-57/3/1			CC	504	1	CL	139	1	403455-C1	DA

2. PROPRIETATEA / POSESIA													
Titularul dreptului / posesiei			Proprietar=1 / Posesor=0	Data nașterii / CUI	Domiciliu / Sediu	Cota parte	Identificator entitate asociată	Cotă parte teren UI	Mod de dobândire	Act juridic			Obs. privitoare la proprietar
Nume / Denumire	Inițiala tatălui	Prenume								Tip act	Nr. act / data	Emitent	
MOROTI		CRISTIAN	1	04.04.1978	Romania, Jud. TIMIS, Loc. Becicherecu Mic, Str. CAL.DUDESTILOR, Nr. Postal 65	1/1	1775, C1		Convenție	act notarial	560 contract de donatie / 12.05.2016	RUSU CAMELIA DOMNICA	bun propriu

3. SARCINI / DEZMEMBRĂMINTE												
Titular			Data nașterii / CUI	Domiciliu / Sediu	Tipul sarcinii sau al dezmembrămintelor dreptului de proprietate	Cota parte	Identificator entitate asociată	Act juridic			Valoare ipotecă	Tip monedă
Nume / Denumire	Inițiala tatălui	Prenume						Tip act	Nr. act / data	Emitent		
-	-	-	-	-	-	-	-	-	-	-	-	-

4. NOTĂRI, PROCESE, INTERDICȚII				
Tipul notării	Tip act	Nr. act/ data	Emitent	Identificator entitate asociată
-	-	-	-	-

5. OBSERVAȚII		
Imobil împrejmuit/ neîmprejmuit	Imobil contestat/ necontestat	Alte observații
Parțial împrejmuit		



## REGISTRUL CADASTRAL AL IMOBILELOR

ANEXA Nr. 2

UAT Becicherecu Mic  
Zonă cooperativizată (Co)

Sector cadastral nr. 125

1. DESCRIEREA IMOBILULUI																
DATE TEREN											DATE CONSTRUCȚII					
Identificator teren	Adresă imobil	Număr cadastral	Nr. CF	Suprafața măsurată	Intravilan / extra.(I/E)	Nr. top.	Nr. tarla	Nr. parcelă	Categorie folosință	Suprafață parcelă	Identificator construcție	Cod grupă destinație	Suprafața construită	Nr. niveluri	Nr. CF	Constr. cu acte (DA/NU)
1776	Intravilan, Calea. Dudeștilor, Nr.63/A, Loc. Becicherecu Mic, UAT. Becicherecu Mic, Jud. Timiș		403454	437	I	56-57/3/1			CC	437						

2. PROPRIETATEA / POSESIA													
Titularul dreptului / posesiei			Proprietar=1 / Posesor=0	Data nașterii / CUI	Domiciliu / Sediu	Cota parte	Identificator entitate asociată	Cotă parte teren UI	Mod de dobândire	Act juridic			Obs. privitoare la proprietar
Nume / Denumire	Inițiala tatălui	Prenume								Tip act	Nr. act / data	Emitent	
SC CRIS - BM SRL			1	16695877		1/1	1776		Convenție	act notarial	act de dezmembrare autent. nr.621 / 17.09.2013	NP RUSU CAMELIA DOMNICA	

3. SARCINI / DEZMEMBRĂMINTE													
Titular			Data nașterii / CUI	Domiciliu / Sediu	Tipul sarcinii sau al dezmembrămintelor dreptului de proprietate	Cota parte	Identificator entitate asociată	Act juridic			Valoare ipotecă	Tip monedă	
Nume / Denumire	Inițiala tatălui	Prenume						Tip act	Nr. act / data	Emitent			
-	-	-	-	-	-	-	-	-	-	-	-	-	-

4. NOTĂRI, PROCESE, INTERDICȚII				
Tipul notării	Tip act	Nr. act/ data	Emitent	Identificator entitate asociată
Se notează nr. de conscriere nou: Calea Dudeștilor, nr. 63/A	act administrativ	Adeverinta 1358 / 24.02.2022	Primăria Comunei Becicherecu Mic	1776

5. OBSERVAȚII		
Imobil împrejmuit/ neîmprejmuit	Imobil contestat/ necontestat	Alte observații
Parțial împrejmuit		



## REGISTRUL CADASTRAL AL IMOBILELOR

ANEXA Nr. 2

UAT Becicherecu Mic  
Zonă cooperativizată (Co)

Sector cadastral nr. 125

1. DESCRIEREA IMOBILULUI																
DATE TEREN										DATE CONSTRUCȚII						
Identificator teren	Adresă imobil	Număr cadastral	Nr. CF	Suprafața măsurată	Intravilan / extra.(I/E)	Nr. top.	Nr. tarla	Nr. parcelă	Categorie folosință	Suprafață parcelă	Identificator construcție	Cod grupă destinație	Suprafața construită	Nr. niveluri	Nr. CF	Constr. cu acte (DA/NU)
1777	Intravilan, Calea. Dudeștilor, Nr.65, Loc. Becicherecu Mic, UAT. Becicherecu Mic, Jud. Timiș		401214	826	I	54-55/b/3			CC	608	1	CL	237	1	401214-C1	DA
					I	54-55/b/3		A	218	2	CA	25	1	401214-C2	DA	

2. PROPRIETATEA / POSESIA													
Titularul dreptului / posesiei			Proprietar=1 / Posesor=0	Data nașterii / CUI	Domiciliu / Sediul	Cota parte	Identificator entitate asociată	Cotă parte teren UI	Mod de dobândire	Act juridic			Obs. privitoare la proprietar
Nume / Denumire	Inițiala tatălui	Prenume								Tip act	Nr. act / data	Emitent	
BUCUR		IASMINA-ELENA	1	22.12.1987	Jud: Neidentifica	1/1	1777, C1		Succesiune	act notarial	certificat de mostenitor nr.20 / 20.04.2016	RUSU CAMELIA DOMNICA	nuda proprietate
BUCUR		IASMINA-ELENA	1			1/1	C2		Construire	act administrativ	Adeverinta 1358 / 24.02.2022	Primăria Comunei Becicherecu Mic	

3. SARCINI / DEZMEMBRĂMINTE													
Titular			Data nașterii / CUI	Domiciliu / Sediul	Tipul sarcinii sau al dezmembrămintelor dreptului de proprietate	Cota parte	Identificator entitate asociată	Act juridic			Valoare ipotecă	Tip monedă	
Nume / Denumire	Inițiala tatălui	Prenume						Tip act	Nr. act / data	Emitent			
-	-	-	-	-	-	-	-	-	-	-	-	-	-

4. NOTĂRI, PROCESE, INTERDICȚII				
Tipul notării	Tip act	Nr. act / data	Emitent	Identificator entitate asociată
Interdicție de înstrăinare și grevare în fav.: - MOROTI VASILE	act notarial	act de constituire drept de uzufruct aut.644 / 06.06.2016	BNP RUSU CAMELIA DOMNICA	1777, C1

5. OBSERVAȚII		
Imobil împrejmuit / neîmprejmuit	Imobil contestat / necontestat	Alte observații
Împrejmuit		



## REGISTRUL CADASTRAL AL IMOBILELOR

ANEXA Nr. 2

UAT Becicherecu Mic  
Zonă cooperativizată (Co)

Sector cadastral nr. 125

1. DESCRIEREA IMOBILULUI																
DATE TEREN											DATE CONSTRUCȚII					
Identificator teren	Adresă imobil	Număr cadastral	Nr. CF	Suprafața măsurată	Intravilan / extra.(I/E)	Nr. top.	Nr. tarla	Nr. parcelă	Categorie folosință	Suprafață parcelă	Identificator construcție	Cod grupă destinație	Suprafața construită	Nr. niveluri	Nr. CF	Constr. cu acte (DA/NU)
1778	Intravilan, Calea. Dudeștilor, Nr.67, Loc. Becicherecu Mic, UAT. Becicherecu Mic, Jud. Timiș		403243	1387	I	54-55/a			CC	694	1	CL	108	1	403243-C1	DA
					I	54-55/a			A	693	2	CA	22	1	403243-C2	DA

2. PROPRIETATEA / POSESIA													
Titularul dreptului / posesiei			Proprietar=1 / Posesor=0	Data nașterii / CUI	Domiciliu / Sediul	Cota parte	Identificator entitate asociată	Cotă parte teren UI	Mod de dobândire	Act juridic			Obs. privitoare la proprietar
Nume / Denumire	Inițiala tatălui	Prenume								Tip act	Nr. act / data	Emitent	
IACOB		MARIN	1		BD. BASARABIA Nr.222 Bl.M11 Sc.2 Et.4 Ap.38 Loc.BUCURESTI Jud.2	1/1	1778, C1		Convenție	act notarial	Contract De Vanzare-Cumparare nr. 0 / 01.01.1962	NP	si sotia
IACOB		ELENA	1		SOTI								bun comun
IACOB		MARIN	1		BD. BASARABIA Nr.222 Bl.M11 Sc.2 Et.4 Ap.38 Loc.BUCURESTI Jud.2	1/1	C2		Construire	act administrativ	Adeverinta 1358 / 24.02.2022	Primăria Comunei Becicherecu Mic	si sotia
IACOB		ELENA	1		SOTI								bun comun

3. SARCINI / DEZMEMBRĂMINTE												
Titular			Data nașterii / CUI	Domiciliu / Sediul	Tipul sarcinii sau al dezmembrămintelor dreptului de proprietate	Cota parte	Identificator entitate asociată	Act juridic			Valoare ipotecă	Tip monedă
Nume / Denumire	Inițiala tatălui	Prenume						Tip act	Nr. act / data	Emitent		
-	-	-	-	-	-	-	-	-	-	-	-	-

4. NOTĂRI, PROCESE, INTERDICȚII				
Tipul notării	Tip act	Nr. act/ data	Emitent	Identificator entitate asociată
Se notează nr. de conșcriere nou: Calea Dudeștilor, nr. 67	act administrativ	Adeverinta 1358 / 24.02.2022	Primăria Comunei Becicherecu Mic	1778, C1, C2

5. OBSERVAȚII	
Imobil împrejmuit/ neîmprejmuit	Imobil contestat/ necontestat
Împrejmuit	





## REGISTRUL CADASTRAL AL IMOBILELOR

ANEXA Nr. 2

UAT Becicherecu Mic  
Zonă cooperativizată (Co)

Sector cadastral nr. 125

1. DESCRIEREA IMOBILULUI																
DATE TEREN											DATE CONSTRUCȚII					
Identificator teren	Adresă imobil	Număr cadastral	Nr. CF	Suprafața măsurată	Intravilan / extra.(I/E)	Nr. top.	Nr. tarla	Nr. parcelă	Categorie folosință	Suprafață parcelă	Identificator construcție	Cod grupă destinație	Suprafața construită	Nr. niveluri	Nr. CF	Constr. cu acte (DA/NU)
1779	Intravilan, Calea. Dudeștilor, Nr.69, Loc. Becicherecu Mic, UAT. Becicherecu Mic, Jud. Timiș		404336	1554	I	54-55/b			CC	604	1	CL	177	1	404336-C1	DA
					I	54-55/b			A	950						

2. PROPRIETATEA / POSESIA													
Titularul dreptului / posesiei			Proprietar=1 / Posesor=0	Data nașterii / CUI	Domiciliu / Sediul	Cota parte	Identificator entitate asociată	Cotă parte teren UI	Mod de dobândire	Act juridic			Obs. privitoare la proprietar
Nume / Denumire	Inițiala tatălui	Prenume								Tip act	Nr. act / data	Emitent	
FRUNZĂ		DOINA	1	16.06.1954	Loc. Timisoara, Calea. TORONTALULUI, Nr.8, Et.4, Ap.16, Jud. Timiș	1/1	1779, C1		Succesiune	act notarial	51 / 26.09.2018	Rusu Camelia Domnica	

3. SARCINI / DEZMEMBRĂMINTE												
Titular			Data nașterii / CUI	Domiciliu / Sediul	Tipul sarcinii sau al dezmembrămintelor dreptului de proprietate	Cota parte	Identificator entitate asociată	Act juridic			Valoare ipotecă	Tip monedă
Nume / Denumire	Inițiala tatălui	Prenume						Tip act	Nr. act / data	Emitent		
-	-	-	-	-	-	-	-	-	-	-	-	-

4. NOTĂRI, PROCESE, INTERDICȚII				
Tipul notării	Tip act	Nr. act/ data	Emitent	Identificator entitate asociată
-	-	-	-	-

5. OBSERVAȚII		
Imobil împrejmuit/ neîmprejmuit	Imobil contestat/ necontestat	Alte observații
Împrejmuit		



## REGISTRUL CADASTRAL AL IMOBILELOR

ANEXA Nr. 2

UAT Becicherecu Mic  
Zonă cooperativizată (Co)

Sector cadastral nr. 125

1. DESCRIEREA IMOBILULUI																
DATE TEREN										DATE CONSTRUCȚII						
Identificator teren	Adresă imobil	Număr cadastral	Nr. CF	Suprafața măsurată	Intravilan / extra.(I/E)	Nr. top.	Nr. tarla	Nr. parcelă	Categorie folosință	Suprafață parcelă	Identificator construcție	Cod grupă destinație	Suprafața construită	Nr. niveluri	Nr. CF	Constr. cu acte (DA/NU)
1780	Intravilan, Calea. Dudeștilor, Nr.71, Loc. Becicherecu Mic, UAT. Becicherecu Mic, Jud. Timiș		400011	1425	I	52-53/a			CC	707	1	CL	170	1	400011-C1	DA
					I	52-53/a			A	718	2	CA	107	1	400011-C2	DA

2. PROPRIETATEA / POSESIA													
Titularul dreptului / posesiei			Proprietar=1 / Posesor=0	Data nașterii / CUI	Domiciliu / Sediul	Cota parte	Identificator entitate asociată	Cotă parte teren UI	Mod de dobândire	Act juridic			Obs. privitoare la proprietar
Nume / Denumire	Inițiala tatălui	Prenume								Tip act	Nr. act / data	Emitent	
ILONTA		IULIAN	1			1/1	1780, C1		Convenție	act notarial	Contract De Vanzare-Cumparare nr. 0 / 01.01.1988	NP	si sotia
ILONTA		LIVIA MARIA	1										
ILONTA		IULIAN	1			1/1	C2		Construire	act administrativ	Adeverinta 1358 / 24.02.2022	Primăria Comunei Becicherecu Mic	si sotia
ILONTA		LIVIA MARIA	1										

3. SARCINI / DEZMEMBRĂMINTE													
Titular			Data nașterii / CUI	Domiciliu / Sediul	Tipul sarcinii sau al dezmembrămintelor dreptului de proprietate	Cota parte	Identificator entitate asociată	Act juridic			Valoare ipotecă	Tip monedă	
Nume / Denumire	Inițiala tatălui	Prenume						Tip act	Nr. act / data	Emitent			
-	-	-	-	-	-	-	-	-	-	-	-	-	-

4. NOTĂRI, PROCESE, INTERDICȚII				
Tipul notării	Tip act	Nr. act / data	Emitent	Identificator entitate asociată
Se notează nr. de conscriere nou: Calea Dudeștilor, nr. 71	act administrativ	Adeverinta 1358 / 24.02.2022	Primăria Comunei Becicherecu Mic	1780, C1, C2

5. OBSERVAȚII		
Imobil împrejmuit / neîmprejmuit	Imobil contestat / necontestat	Alte observații
Parțial împrejmuit		



## REGISTRUL CADASTRAL AL IMOBILELOR

ANEXA Nr. 2

UAT Becicherecu Mic  
Zonă cooperativizată (Co)

Sector cadastral nr. 125

1. DESCRIEREA IMOBILULUI																
DATE TEREN										DATE CONSTRUCȚII						
Identificator teren	Adresă imobil	Număr cadastral	Nr. CF	Suprafața măsurată	Intravilan / extra.(I/E)	Nr. top.	Nr. tarla	Nr. parcelă	Categorie folosință	Suprafață parcelă	Identificator construcție	Cod grupă destinație	Suprafața construită	Nr. niveluri	Nr. CF	Constr. cu acte (DA/NU)
1781	Intravilan, Calea. Dudeștilor, Nr.73, Loc. Becicherecu Mic, UAT. Becicherecu Mic, Jud. Timiș		401015	2945	I	49-51			CC	938	1	CL	163	1	401015-C1	DA
					I	49-51			A	2006	2	CA	25	1	401015-C2	DA

2. PROPRIETATEA / POSESIA													
Titularul dreptului / posesiei			Proprietar=1 / Posesor=0	Data nașterii / CUI	Domiciliu / Sediul	Cota parte	Identificator entitate asociată	Cotă parte teren UI	Mod de dobândire	Act juridic			Obs. privitoare la proprietar
Nume / Denumire	Inițiala tatălui	Prenume								Tip act	Nr. act / data	Emitent	
MILIN		TOSA	1			1/2	1781, C1		Succesiune	act notarial	39 / 08.06.2010	N.P.CIMPOESU SIMONA ALINA	
MILIN		TOSA	1			1/2	1781, C1		Convenție	act notarial	1224 / 08.06.2010	N.P.CIMPOESU SIMONA ALINA	bun propriu
MILIN		LATINCA	1			1/1	C2		Construire	act administrativ	Adeverinta 1358 / 24.02.2022	Primăria Comunei Becicherecu Mic	
MILIN		TOSA	1										

3. SARCINI / DEZMEMBRĂMINTE												
Titular			Data nașterii / CUI	Domiciliu / Sediul	Tipul sarcinii sau al dezmembrămintelor dreptului de proprietate	Cota parte	Identificator entitate asociată	Act juridic			Valoare ipotecă	Tip monedă
Nume / Denumire	Inițiala tatălui	Prenume						Tip act	Nr. act / data	Emitent		
MILIN		LATINCA			Uzufruct viager	1/1	1781, C1	act notarial	1224 / 08.06.2010	N.P.CIMPOESU SIMONA ALINA		

4. NOTĂRI, PROCESE, INTERDICȚII				
Tipul notării	Tip act	Nr. act / data	Emitent	Identificator entitate asociată
Interdicție de instrainare, grevare si inchiriere in fav - MILIN LATINCA	act notarial	1224 / 08.06.2010	N.P.CIMPOESU SIMONA ALINA	1781, C1

5. OBSERVAȚII		
Imobil împrejmuit / neîmprejmuit	Imobil contestat / necontestat	Alte observații
Împrejmuit		



## REGISTRUL CADASTRAL AL IMOBILELOR

ANEXA Nr. 2

UAT Becicherecu Mic  
Zonă cooperativizată (Co)

Sector cadastral nr. 125

1. DESCRIEREA IMOBILULUI																
DATE TEREN											DATE CONSTRUCȚII					
Identificator teren	Adresă imobil	Număr cadastral	Nr. CF	Suprafața măsurată	Intravilan / extra.(I/E)	Nr. top.	Nr. tarla	Nr. parcelă	Categorie folosință	Suprafață parcelă	Identificator construcție	Cod grupă destinație	Suprafața construită	Nr. niveluri	Nr. CF	Constr. cu acte (DA/NU)
1782	Intravilan, Calea. Dudeștilor, Nr.75, Loc. Becicherecu Mic, UAT. Becicherecu Mic, Jud. Timiș		402843	2740	I	47-48			CC	1376	1	CL	153	1	402843-C1	DA
					I	47-48			A	1364	2	CA	173	1	402843-C2	DA

2. PROPRIETATEA / POSESIA															
Titularul dreptului / posesiei			Proprietar=1 / Posesor=0	Data nașterii / CUI	Domiciliu / Sediul	Cota parte	Identificator entitate asociată	Cotă parte teren UI	Mod de dobândire	Act juridic			Obs. privitoare la proprietar		
Nume / Denumire	Inițiala tatălui	Prenume								Tip act	Nr. act / data	Emitent			
FRIEDRICH		IOSIF	1			1/1	1782, C1		Succesiune	act normativ	Mostenire nr. 0 / 01.01.1991	NP			
						1/1	C2		Construire	act administrativ	Adeverinta 1358 / 24.02.2022	Primăria Comunei Becicherecu Mic			

3. SARCINI / DEZMEMBRĂMINTE															
Titular			Data nașterii / CUI	Domiciliu / Sediul	Tipul sarcinii sau al dezmembrămintelor dreptului de proprietate	Cota parte	Identificator entitate asociată	Act juridic			Valoare ipotecă	Tip monedă			
Nume / Denumire	Inițiala tatălui	Prenume						Tip act	Nr. act / data	Emitent					
-	-	-	-	-	-	-	-	-	-	-	-	-	-		

4. NOTĂRI, PROCESE, INTERDICȚII															
Tipul notării						Tip act	Nr. act / data	Emitent	Identificator entitate asociată						
Se notează nr. de conscriere nou: Calea Dudeștilor, nr. 75						act administrativ	Adeverinta 1358 / 24.02.2022	Primăria Comunei Becicherecu Mic	1782, C1, C2						

5. OBSERVAȚII															
Imobil împrejmuit / neîmprejmuit				Imobil contestat / necontestat				Alte observații							
Împrejmuit															



## REGISTRUL CADASTRAL AL IMOBILELOR

ANEXA Nr. 2

UAT Becicherecu Mic  
Zonă cooperativizată (Co)

Sector cadastral nr. 125

1. DESCRIEREA IMOBILULUI																
DATE TEREN										DATE CONSTRUCȚII						
Identificator teren	Adresă imobil	Număr cadastral	Nr. CF	Suprafața măsurată	Intravilan / extra.(I/E)	Nr. top.	Nr. tarla	Nr. parcelă	Categorie folosință	Suprafață parcelă	Identificator construcție	Cod grupă destinație	Suprafața construită	Nr. niveluri	Nr. CF	Constr. cu acte (DA/NU)
1783	Intravilan, Str. BUJORULUI, Nr.1, Loc. Becicherecu Mic, UAT. Becicherecu Mic, Jud. Timiș		400092	779	I	45-46/a/1			CC	480	1	CL	165	1	400092-C1	DA
					I	45-46/a/1		A	299	2	CA	104	1	400092-C2	DA	

2. PROPRIETATEA / POSESIA													
Titularul dreptului / posesiei			Proprietar=1 / Posesor=0	Data nașterii / CUI	Domiciliu / Sediu	Cota parte	Identificator entitate asociată	Cotă parte teren UI	Mod de dobândire	Act juridic			Obs. privitoare la proprietar
Nume / Denumire	Inițiala tatălui	Prenume								Tip act	Nr. act / data	Emitent	
IANCU		VICTORIA	1	28.02.1972	Loc. Becicherecu Mic, Nr.84A, Jud. Timiș	1/1	1783, C1		Convenție	act notarial	45 / 18.03.2021	Rusu Camelia Domnica	necasatorita, bun propriu, nuda proprietate
IANCU		ȘTEFANA	1	14.08.1951	Loc. Becicherecu Mic, Str. BUJORULUI, Nr.1, Jud. Timiș	1/1	C2		Construire	act administrativ	Adeverinta 1358 / 24.02.2022	Primăria Comunei Becicherecu Mic	
IANCU		VICTORIA	1										

3. SARCINI / DEZMEMBRĂMINTE												
Titular			Data nașterii / CUI	Domiciliu / Sediu	Tipul sarcinii sau al dezmembrămintelor dreptului de proprietate	Cota parte	Identificator entitate asociată	Act juridic			Valoare ipotecă	Tip monedă
Nume / Denumire	Inițiala tatălui	Prenume						Tip act	Nr. act / data	Emitent		
IANCU		ȘTEFANA	14.08.1951	Loc. Becicherecu Mic, Str. BUJORULUI, Nr.1, Jud. Timiș	Uzufruct viager	1/1	1783, C1	act notarial	45 / 18.03.2021	Rusu Camelia Domnica		

4. NOTĂRI, PROCESE, INTERDICȚII				
Tipul notării	Tip act	Nr. act / data	Emitent	Identificator entitate asociată
Interdicție de instrainare și grevare pe o perioadă de 49 ani în favoarea - IANCU ȘTEFANA	act notarial	45 / 18.03.2021	Rusu Camelia Domnica	1783, C1
Ipoteca legală pentru garantarea obligației de întreținere conf art 2386 , pct 4 NCC în fav - IANCU ȘTEFANA				1783, C1
Se notează nr. de conșcriere nou: Str. Bujorului, nr. 1	act administrativ	Adeverinta 1358 / 24.02.2022	Primăria Comunei Becicherecu Mic	1783, C1, C2

5. OBSERVAȚII	
Imobil împrejmuit / neîmprejmuit	Imobil contestat / necontestat
Împrejmuit	



## REGISTRUL CADASTRAL AL IMOBILELOR

ANEXA Nr. 2

UAT Becicherecu Mic  
Zonă cooperativizată (Co)

Sector cadastral nr. 125

1. DESCRIEREA IMOBILULUI																
DATE TEREN											DATE CONSTRUCȚII					
Identificator teren	Adresă imobil	Număr cadastral	Nr. CF	Suprafața măsurată	Intravilan / extra.(I/E)	Nr. top.	Nr. tarla	Nr. parcelă	Categorie folosință	Suprafață parcelă	Identificator construcție	Cod grupă destinație	Suprafața construită	Nr. niveluri	Nr. CF	Constr. cu acte (DA/NU)
1784	Intravilan, Calea. Dudeștilor, Nr.77, Loc. Becicherecu Mic, UAT. Becicherecu Mic, Jud. Timiș		402859	1457	I	45-46/b			CC	1077	1	CL	143	1	402859-C1	DA
					I	45-46/b			A	380	2	CA	71	1	402859-C2	DA
											3	CA	69	1	402859-C3	DA

2. PROPRIETATEA / POSESIA													
Titularul dreptului / posesiei			Proprietar=1 / Posesor=0	Data nașterii / CUI	Domiciliu / Sediul	Cota parte	Identificator entitate asociată	Cotă parte teren UI	Mod de dobândire	Act juridic			Obs. privitoare la proprietar
Nume / Denumire	Inițiala tatălui	Prenume								Tip act	Nr. act / data	Emitent	
SOIMA		GHEORGHE	1			1/1	1784, C1		Convenție	act notarial	Contract De Cumparare nr. 0 / 01.01.2000	NP	casatorit cu
SOIMA		AURELIA	1										bun comun
SOIMA		GHEORGHE	1			1/1	C2, C3		Construire	act administrativ	Adeverinta 1358 / 24.02.2022	Primăria Comunei Becicherecu Mic	casatorit cu
SOIMA		AURELIA	1										bun comun

3. SARCINI / DEZMEMBRĂMINTE													
Titular			Data nașterii / CUI	Domiciliu / Sediul	Tipul sarcinii sau al dezmembrămintelor dreptului de proprietate	Cota parte	Identificator entitate asociată	Act juridic			Valoare ipotecă	Tip monedă	
Nume / Denumire	Inițiala tatălui	Prenume						Tip act	Nr. act / data	Emitent			
-	-	-	-	-	-	-	-	-	-	-	-	-	-

4. NOTĂRI, PROCESE, INTERDICȚII				
Tipul notării	Tip act	Nr. act / data	Emitent	Identificator entitate asociată
Se notează nr. de conscriere nou: Calea Dudeștilor, nr. 77	act administrativ	Adeverinta 1358 / 24.02.2022	Primăria Comunei Becicherecu Mic	1784, C1, C2, C3

5. OBSERVAȚII		
Imobil împrejmuit / neîmprejmuit	Imobil contestat / necontestat	Alte observații
Împrejmuit		



## REGISTRUL CADASTRAL AL IMOBILELOR

ANEXA Nr. 2

UAT Becicherecu Mic  
Zonă cooperativizată (Co)

Sector cadastral nr. 125

1. DESCRIEREA IMOBILULUI																
DATE TEREN											DATE CONSTRUCȚII					
Identificator teren	Adresă imobil	Număr cadastral	Nr. CF	Suprafața măsurată	Intravilan / extra.(I/E)	Nr. top.	Nr. tarla	Nr. parcelă	Categorie folosință	Suprafață parcelă	Identificator construcție	Cod grupă destinație	Suprafața construită	Nr. niveluri	Nr. CF	Constr. cu acte (DA/NU)
1785	Intravilan, Str. OARBA, Nr.12, Loc. Becicherecu Mic, UAT. Becicherecu Mic, Jud. Timiș		404646	1781	I	470-471/2			CC	840	1	CL	93	1	404646-C1	DA
					I	470-471/2			A	941	2	CA	24	1	404646-C2	DA
											3	CL	108	1	404646-C3	DA

2. PROPRIETATEA / POSESIA															
Titularul dreptului / posesiei			Proprietar=1 / Posesor=0	Data nașterii / CUI	Domiciliu / Sediu	Cota parte	Identificator entitate asociată	Cotă parte teren UI	Mod de dobândire	Act juridic			Obs. privitoare la proprietar		
Nume / Denumire	Inițiala tatălui	Prenume								Tip act	Nr. act / data	Emitent			
BRICIU		ION-ALIN	1	30.07.1991	Loc. Becicherecu Mic, Str. OARBA, Nr.13, Jud. Timiș	1/1	1785, C1		Succesiune	act notarial	CM 8 / 07.03.2019	Rusu Camelia Domnica			
						1/1	C2, C3		Construire	act administrativ	Adeverința 1358 / 24.02.2022	Primăria Comunei Becicherecu Mic			

3. SARCINI / DEZMEMBRĂMINTE												
Titular			Data nașterii / CUI	Domiciliu / Sediu	Tipul sarcinii sau al dezmembrămintelor dreptului de proprietate	Cota parte	Identificator entitate asociată	Act juridic			Valoare ipotecă	Tip monedă
Nume / Denumire	Inițiala tatălui	Prenume						Tip act	Nr. act / data	Emitent		
-	-	-	-	-	-	-	-	-	-	-	-	-

4. NOTĂRI, PROCESE, INTERDICȚII				
Tipul notării	Tip act	Nr. act / data	Emitent	Identificator entitate asociată
-	-	-	-	-

5. OBSERVAȚII		
Imobil împrejmuit / neîmprejmuit	Imobil contestat / necontestat	Alte observații
Împrejmuit		





## REGISTRUL CADASTRAL AL IMOBILELOR

ANEXA Nr. 2

UAT Becicherecu Mic  
Zonă cooperativizată (Co)

Sector cadastral nr. 125

1. DESCRIEREA IMOBILULUI																
DATE TEREN										DATE CONSTRUCȚII						
Identificator teren	Adresă imobil	Număr cadastral	Nr. CF	Suprafața măsurată	Intravilan / extra.(I/E)	Nr. top.	Nr. tarla	Nr. parcelă	Categorie folosință	Suprafață parcelă	Identificator construcție	Cod grupă destinație	Suprafața construită	Nr. niveluri	Nr. CF	Constr. cu acte (DA/NU)
1786	Intravilan, Str. FANTANII, Nr.31, Loc. Becicherecu Mic, UAT. Becicherecu Mic, Jud. Timiș		400515	1850	I	470-471/1			CC	800	1	CL	132	1	400515-C1	DA
					I	470-471/1			A	1050						

2. PROPRIETATEA / POSESIA															
Titularul dreptului / posesiei			Proprietar=1 / Posesor=0	Data nașterii / CUI	Domiciliu / Sediul	Cota parte	Identificator entitate asociată	Cotă parte teren UI	Mod de dobândire	Act juridic			Obs. privitoare la proprietar		
Nume / Denumire	Inițiala tatălui	Prenume								Tip act	Nr. act / data	Emitent			
POSTALIU		VIORICA	1			1/1	1786, C1		Convenție	act notarial	Contract De Intretinere nr. 0 / 01.01.1992	NP	casat. cu		
POSTALIU		DUMITRU	1										bun comun		

3. SARCINI / DEZMEMBRĂMINTE												
Titular			Data nașterii / CUI	Domiciliu / Sediul	Tipul sarcinii sau al dezmembrămintelor dreptului de proprietate	Cota parte	Identificator entitate asociată	Act juridic			Valoare ipotecă	Tip monedă
Nume / Denumire	Inițiala tatălui	Prenume						Tip act	Nr. act / data	Emitent		
-	-	-	-	-	-	-	-	-	-	-	-	-

4. NOTĂRI, PROCESE, INTERDICȚII				
Tipul notării	Tip act	Nr. act / data	Emitent	Identificator entitate asociată
Se notează nr. de conscriere nou: Str. Fantanii, nr. 31	act administrativ	Adeverinta 1358 / 24.02.2022	Primăria Comunei Becicherecu Mic	1786, C1

5. OBSERVAȚII		
Imobil împrejmuit / neîmprejmuit	Imobil contestat / necontestat	Alte observații
Împrejmuit		



## REGISTRUL CADASTRAL AL IMOBILELOR

ANEXA Nr. 2

UAT Becicherecu Mic  
Zonă cooperativizată (Co)

Sector cadastral nr. 125

1. DESCRIEREA IMOBILULUI																
DATE TEREN											DATE CONSTRUCȚII					
Identificator teren	Adresă imobil	Număr cadastral	Nr. CF	Suprafața măsurată	Intravilan / extra.(I/E)	Nr. top.	Nr. tarla	Nr. parcelă	Categorie folosință	Suprafață parcelă	Identificator construcție	Cod grupă destinație	Suprafața construită	Nr. niveluri	Nr. CF	Constr. cu acte (DA/NU)
1787	Intravilan, Str. OARBA, Nr.10/G, Loc. Becicherecu Mic, UAT. Becicherecu Mic, Jud. Timiș		403123	763	I	468-469/b			A	763						

2. PROPRIETATEA / POSESIA															
Titularul dreptului / posesiei			Proprietar=1 / Posesor=0	Data nașterii / CUI	Domiciliu / Sediul	Cota parte	Identificator entitate asociată	Cotă parte teren UI	Mod de dobândire	Act juridic			Obs. privitoare la proprietar		
Nume / Denumire	Inițiala tatălui	Prenume								Tip act	Nr. act / data	Emitent			
BOBES		DORIN	1			3/16	1787		Succesiune	act notarial	Mostenire nr. 0 / 01.01.2002	NP			
BOBES		VASILE	1			3/16	1787		Succesiune	act notarial	Mostenire nr. 0 / 01.01.2002	NP			
BOBES		DORIN	1			10/16	1787		Convenție	act notarial	Contract Garantie nr. 0 / 01.01.2002	NP	necasatorit, bun propriu		

3. SARCINI / DEZMEMBRĂMINTE															
Titular			Data nașterii / CUI	Domiciliu / Sediul	Tipul sarcinii sau al dezmembrămintelor dreptului de proprietate	Cota parte	Identificator entitate asociată	Act juridic			Valoare ipotecă	Tip monedă			
Nume / Denumire	Inițiala tatălui	Prenume						Tip act	Nr. act / data	Emitent					
-	-	-	-	-	-	-	-	-	-	-	-	-	-		

4. NOTĂRI, PROCESE, INTERDICȚII															
Tipul notării						Tip act	Nr. act / data	Emitent	Identificator entitate asociată						
Se notează nr. de conscriere nou: Str. Oarba, nr. 10/G						act administrativ	Adeverinta 1358 / 24.02.2022	Primăria Comunei Becicherecu Mic	1787						

5. OBSERVAȚII															
Imobil împrejmuit / neîmprejmuit				Imobil contestat / necontestat				Alte observații							
Împrejmuit															



## REGISTRUL CADASTRAL AL IMOBILELOR

ANEXA Nr. 2

UAT Becicherecu Mic  
Zonă cooperativizată (Co)

Sector cadastral nr. 125

1. DESCRIEREA IMOBILULUI																
DATE TEREN											DATE CONSTRUCȚII					
Identificator teren	Adresă imobil	Număr cadastral	Nr. CF	Suprafața măsurată	Intravilan / extra.(I/E)	Nr. top.	Nr. tarla	Nr. parcelă	Categorie folosință	Suprafață parcelă	Identificator construcție	Cod grupă destinație	Suprafața construită	Nr. niveluri	Nr. CF	Constr. cu acte (DA/NU)
1788	Intravilan, Str. FANTANII, Nr.29, Loc. Becicherecu Mic, UAT. Becicherecu Mic, Jud. Timiș		401262	1131	I	468-469/a/2			CC	376	1	CL	72	1	401262-C1	DA
					I	468-469/a/2			A	755						

2. PROPRIETATEA / POSESIA													
Titularul dreptului / posesiei			Proprietar=1 / Posesor=0	Data nașterii / CUI	Domiciliu / Sediu	Cota parte	Identificator entitate asociată	Cotă parte teren UI	Mod de dobândire	Act juridic			Obs. privitoare la proprietar
Nume / Denumire	Inițiala tatălui	Prenume								Tip act	Nr. act / data	Emitent	
BRANDUANI		MARIA	1			1/4	C1		Convenție	act notarial	Act nr. 0 / 01.01.2004	NP	
BRANDUANI		MARIA	1			1/2	1788		Convenție	act notarial	Act nr. 0 / 01.01.2004	NP	bun propriu
BRANDUANI		MARIA	1			1/4	C1		Convenție	act notarial	Act nr. 0 / 01.01.2004	NP	
BRANDUANI		MARIA	1			1/2	1788		Convenție	act notarial	Act nr. 0 / 01.01.2004	NP	bun propriu
BRANDUANI		MARIA	1	23.08.1952	Loc. Becicherecu Mic, Str. OARBA, Nr.25, Jud. Timiș	1/4	C1		Succesiune	act notarial	35 / 18.10.2021	Rusu Camelia Domnica	
BRANDUANI CLAUDIA LACRIMIOARA			1	99999999999999		1/4	C1		Succesiune	act notarial	35 / 18.10.2021	Rusu Camelia Domnica	

3. SARCINI / DEZMEMBRĂMINTE												
Titular			Data nașterii / CUI	Domiciliu / Sediu	Tipul sarcinii sau al dezmembrămintelor dreptului de proprietate	Cota parte	Identificator entitate asociată	Act juridic			Valoare ipotecă	Tip monedă
Nume / Denumire	Inițiala tatălui	Prenume						Tip act	Nr. act / data	Emitent		
-	-	-	-	-	-	-	-	-	-	-	-	-

4. NOTĂRI, PROCESE, INTERDICȚII				
Tipul notării	Tip act	Nr. act / data	Emitent	Identificator entitate asociată
Se noteaza promisiune bilaterala de vanzare pana la data de 18.12.2021 in favoarea - POȘTALIU ANDREI SRL	act notarial	977 / 15.10.2021	Rusu Camelia Domnica	1788, C1

5. OBSERVAȚII	
Imobil împrejmuit / neîmprejmuit	Imobil contestat / necontestat
Împrejmuit	



## REGISTRUL CADASTRAL AL IMOBILELOR

ANEXA Nr. 2

UAT Becicherecu Mic  
Zonă cooperativizată (Co)

Sector cadastral nr. 125

1. DESCRIEREA IMOBILULUI																
DATE TEREN											DATE CONSTRUCȚII					
Identificator teren	Adresă imobil	Număr cadastral	Nr. CF	Suprafața măsurată	Intravilan / extra.(I/E)	Nr. top.	Nr. tarla	Nr. parcelă	Categorie folosință	Suprafață parcelă	Identificator construcție	Cod grupă destinație	Suprafața construită	Nr. niveluri	Nr. CF	Constr. cu acte (DA/NU)
1789	Intravilan, Str. FANTANII, Nr.27, Loc. Becicherecu Mic, UAT. Becicherecu Mic, Jud. Timiș		403122	1021	I	468-469/a/1			A	1021						

2. PROPRIETATEA / POSESIA															
Titularul dreptului / posesiei			Proprietar=1 / Posesor=0	Data nașterii / CUI	Domiciliu / Sediul	Cota parte	Identificator entitate asociată	Cotă parte teren UI	Mod de dobândire	Act juridic			Obs. privitoare la proprietar		
Nume / Denumire	Inițiala tatălui	Prenume								Tip act	Nr. act / data	Emitent			
SECHI		WALTER	1			1/1	1789		Convenție	act notarial	897 / 04.06.2021	Cimpoesu Simona Alina	si sotia		
SECHI		GEORGETA	1										bun comun		

3. SARCINI / DEZMEMBRĂMINTE													
Titular			Data nașterii / CUI	Domiciliu / Sediul	Tipul sarcinii sau al dezmembrămintelor dreptului de proprietate	Cota parte	Identificator entitate asociată	Act juridic			Valoare ipotecă	Tip monedă	
Nume / Denumire	Inițiala tatălui	Prenume						Tip act	Nr. act / data	Emitent			
-	-	-	-	-	-	-	-	-	-	-	-	-	-

4. NOTĂRI, PROCESE, INTERDICȚII				
Tipul notării	Tip act	Nr. act / data	Emitent	Identificator entitate asociată
Se notează nr. de conscriere nou: Str. Fantanii, nr. 27	act administrativ	Adeverinta 1358 / 24.02.2022	Primăria Comunei Becicherecu Mic	1789

5. OBSERVAȚII		
Imobil împrejmuit / neîmprejmuit	Imobil contestat / necontestat	Alte observații
Împrejmuit		



## REGISTRUL CADASTRAL AL IMOBILELOR

ANEXA Nr. 2

UAT Becicherecu Mic  
Zonă cooperativizată (Co)

Sector cadastral nr. 125

1. DESCRIEREA IMOBILULUI																
DATE TEREN											DATE CONSTRUCȚII					
Identificator teren	Adresă imobil	Număr cadastral	Nr. CF	Suprafața măsurată	Intravilan / extra.(I/E)	Nr. top.	Nr. tarla	Nr. parcelă	Categorie folosință	Suprafață parcelă	Identificator construcție	Cod grupă destinație	Suprafața construită	Nr. niveluri	Nr. CF	Constr. cu acte (DA/NU)
1790	Intravilan, Str. OARBA, Nr.10/E, Loc. Becicherecu Mic, UAT. Becicherecu Mic, Jud. Timiș		403341	500	I	466-467/2		Lot 1	CC	500	1	CL	121	2	403341-C1	DA

2. PROPRIETATEA / POSESIA													
Titularul dreptului / posesiei			Proprietar=1 / Posesor=0	Data nașterii / CUI	Domiciliu / Sediul	Cota parte	Identificator entitate asociată	Cotă parte teren UI	Mod de dobândire	Act juridic			Obs. privitoare la proprietar
Nume / Denumire	Inițiala tatălui	Prenume								Tip act	Nr. act / data	Emitent	
CAIMAN		REMUS OVIDIU	1			1/2	1790		Convenție	act notarial	Contract De Vanzare-Cumparare nr. 0 / 01.01.2012	NP	nrcasatorit, bun propriu
CAIMAN		REMUS - OVIDIU	1			1/2	1790		Convenție	act notarial	1296 / 21.06.2012	GREU VIOARA LUMINITA	bun propriu
CĂIMAN		REMUS-OVIDIU	1	26.02.1979	Loc. Timisoara, Str. IANCU VACARESCU, Nr.12, Et.1, Ap.3, Jud. Timiș	1/1	C1		Construire	act administrativ	7995 / 29.12.2020	COMUNA BECICHERECU MIC	
CAIMAN MIHAELA			1	9999999999999									

3. SARCINI / DEZMEMBRĂMINTE												
Titular			Data nașterii / CUI	Domiciliu / Sediul	Tipul sarcinii sau al dezmembrămintelor dreptului de proprietate	Cota parte	Identificator entitate asociată	Act juridic			Valoare ipotecă	Tip monedă
Nume / Denumire	Inițiala tatălui	Prenume						Tip act	Nr. act / data	Emitent		
-	-	-	-	-	-	-	-	-	-	-	-	-

4. NOTĂRI, PROCESE, INTERDICȚII				
Tipul notării	Tip act	Nr. act/ data	Emitent	Identificator entitate asociată
-	-	-	-	-

5. OBSERVAȚII	
Imobil împrejmuit/ neîmprejmuit	Imobil contestat/ necontestat
Parțial împrejmuit	



## REGISTRUL CADASTRAL AL IMOBILELOR

ANEXA Nr. 2

UAT Becicherecu Mic  
Zonă cooperativizată (Co)

Sector cadastral nr. 125

1. DESCRIEREA IMOBILULUI																
DATE TEREN											DATE CONSTRUCȚII					
Identificator teren	Adresă imobil	Număr cadastral	Nr. CF	Suprafața măsurată	Intravilan / extra.(I/E)	Nr. top.	Nr. tarla	Nr. parcelă	Categorie folosință	Suprafață parcelă	Identificator construcție	Cod grupă destinație	Suprafața construită	Nr. niveluri	Nr. CF	Constr. cu acte (DA/NU)
1791	Intravilan, Str. OARBA, Nr.10/F, Loc. Becicherecu Mic, UAT. Becicherecu Mic, Jud. Timiș		403342	500	I	466-467/2		Lot 2	CC	500						

2. PROPRIETATEA / POSESIA													
Titularul dreptului / posesiei			Proprietar=1 / Posesor=0	Data nașterii / CUI	Domiciliu / Sediu	Cota parte	Identificator entitate asociată	Cotă parte teren UI	Mod de dobândire	Act juridic			Obs. privitoare la proprietar
Nume / Denumire	Inițiala tatălui	Prenume								Tip act	Nr. act / data	Emitent	
CAIMAN		VICTOR	1			1/2	1791		Convenție	act notarial	Contract De Vanzare-Cumparare nr. 0 / 01.01.2012	NP	necasatorit, bun propriu
CAIMAN		VICTOR	1	25.05.1974	Romania, Jud. TIMIS, Loc. Timisoara, Str. CONSTANTIN STERE, Nr. Postal 8, Et. 1, Ap. 4	1/2	1791		Convenție	act notarial	1296 / 21.06.2012	GREU VIOARA LUMINITA	bun propriu

3. SARCINI / DEZMEMBRĂMINTE													
Titular			Data nașterii / CUI	Domiciliu / Sediu	Tipul sarcinii sau al dezmembrămintelor dreptului de proprietate	Cota parte	Identificator entitate asociată	Act juridic			Valoare ipotecă	Tip monedă	
Nume / Denumire	Inițiala tatălui	Prenume						Tip act	Nr. act / data	Emitent			
-	-	-	-	-	-	-	-	-	-	-	-	-	-

4. NOTĂRI, PROCESE, INTERDICȚII				
Tipul notării	Tip act	Nr. act / data	Emitent	Identificator entitate asociată
Se notează nr. de conscriere nou: Str. Oarba, nr. 10/F	act administrativ	Adeverinta 1358 / 24.02.2022	Primăria Comunei Becicherecu Mic	1791

5. OBSERVAȚII		
Imobil împrejmuit / neîmprejmuit	Imobil contestat / necontestat	Alte observații
Parțial împrejmuit		



## REGISTRUL CADASTRAL AL IMOBILELOR

ANEXA Nr. 2

UAT Becicherecu Mic  
Zonă cooperativizată (Co)

Sector cadastral nr. 125

1. DESCRIEREA IMOBILULUI																
DATE TEREN											DATE CONSTRUCȚII					
Identificator teren	Adresă imobil	Număr cadastral	Nr. CF	Suprafața măsurată	Intravilan / extra.(I/E)	Nr. top.	Nr. tarla	Nr. parcelă	Categorie folosință	Suprafață parcelă	Identificator construcție	Cod grupă destinație	Suprafața construită	Nr. niveluri	Nr. CF	Constr. cu acte (DA/NU)
1792	Intravilan, Str. FANTANII, Nr.25/A, Loc. Becicherecu Mic, UAT. Becicherecu Mic, Jud. Timiș		404614	868	I	466-467/1			CC	868	1	CL	167	1	404614-C1	DA

2. PROPRIETATEA / POSESIA															
Titularul dreptului / posesiei			Proprietar=1 / Posesor=0	Data nașterii / CUI	Domiciliu / Sediu	Cota parte	Identificator entitate asociată	Cotă parte teren UI	Mod de dobândire	Act juridic			Obs. privitoare la proprietar		
Nume / Denumire	Inițiala tatălui	Prenume								Tip act	Nr. act / data	Emitent			
MATIS		IOAN	1	24.06.1965		1/1	1792		Hotărâre Judecătorească	hotărâre judecătorească	S.civ.3778 / 06.04.2005	JUDECATORIA TIMISOARA			
						1/1	C1		Construire	act administrativ	Adeverinta 1358 / 24.02.2022	Primăria Comunei Becicherecu Mic			

3. SARCINI / DEZMEMBRĂMINTE															
Titular			Data nașterii / CUI	Domiciliu / Sediu	Tipul sarcinii sau al dezmembrămintelor dreptului de proprietate	Cota parte	Identificator entitate asociată	Act juridic			Valoare ipotecă	Tip monedă			
Nume / Denumire	Inițiala tatălui	Prenume						Tip act	Nr. act / data	Emitent					
-	-	-	-	-	-	-	-	-	-	-	-	-	-		

4. NOTĂRI, PROCESE, INTERDICȚII															
Tipul notării						Tip act		Nr. act / data		Emitent			Identificator entitate asociată		
Se notează nr. de conscriere nou: Str. Fantanii, nr. 25/A						act administrativ		Adeverinta 1358 / 24.02.2022		Primăria Comunei Becicherecu Mic			1792, C1		

5. OBSERVAȚII															
Imobil împrejmuit / neîmprejmuit				Imobil contestat / necontestat				Alte observații							
Împrejmuit															





## REGISTRUL CADASTRAL AL IMOBILELOR

ANEXA Nr. 2

UAT Becicherecu Mic  
Zonă cooperativizată (Co)

Sector cadastral nr. 125

1. DESCRIEREA IMOBILULUI																
DATE TEREN											DATE CONSTRUCȚII					
Identificator teren	Adresă imobil	Număr cadastral	Nr. CF	Suprafața măsurată	Intravilan / extra.(I/E)	Nr. top.	Nr. tarla	Nr. parcelă	Categorie folosință	Suprafață parcelă	Identificator construcție	Cod grupă destinație	Suprafața construită	Nr. niveluri	Nr. CF	Constr. cu acte (DA/NU)
1793	Intravilan, Str. FANTANII, Nr.25, Loc. Becicherecu Mic, UAT. Becicherecu Mic, Jud. Timiș		404615	867	I	466-467/1			CC	867	1	CL	182	1	404615-C1	DA
											2	CA	29	1	404615-C2	DA

2. PROPRIETATEA / POSESIA															
Titularul dreptului / posesiei			Proprietar=1 / Posesor=0	Data nașterii / CUI	Domiciliu / Sediu	Cota parte	Identificator entitate asociată	Cotă parte teren UI	Mod de dobândire	Act juridic			Obs. privitoare la proprietar		
Nume / Denumire	Inițiala tatălui	Prenume								Tip act	Nr. act / data	Emitent			
MATIS		IOAN	1	24.06.1965		1/1	1793, C1		Hotărâre Judecătorească	hotărâre judecătorească	S.civ.3778 / 06.04.2005	JUDECATORIA TIMISOARA			
						1/1	C2		Construire	act administrativ	Adeverinta 1358 / 24.02.2022	Primăria Comunei Becicherecu Mic			

3. SARCINI / DEZMEMBRĂMINTE															
Titular			Data nașterii / CUI	Domiciliu / Sediu	Tipul sarcinii sau al dezmembrămintelor dreptului de proprietate	Cota parte	Identificator entitate asociată	Act juridic			Valoare ipotecă	Tip monedă			
Nume / Denumire	Inițiala tatălui	Prenume						Tip act	Nr. act / data	Emitent					
-	-	-	-	-	-	-	-	-	-	-	-	-	-		

4. NOTĂRI, PROCESE, INTERDICȚII															
Tipul notării						Tip act		Nr. act / data		Emitent			Identificator entitate asociată		
Se notează nr. de conscriere nou: Str. Fantanii, nr. 25						act administrativ		Adeverinta 1358 / 24.02.2022		Primăria Comunei Becicherecu Mic			1793, C1, C2		

5. OBSERVAȚII															
Imobil împrejmuit / neîmprejmuit				Imobil contestat / necontestat				Alte observații							
Împrejmuit															



## REGISTRUL CADASTRAL AL IMOBILELOR

ANEXA Nr. 2

UAT Becicherecu Mic  
Zonă cooperativizată (Co)

Sector cadastral nr. 125

1. DESCRIEREA IMOBILULUI																
DATE TEREN											DATE CONSTRUCȚII					
Identificator teren	Adresă imobil	Număr cadastral	Nr. CF	Suprafața măsurată	Intravilan / extra.(I/E)	Nr. top.	Nr. tarla	Nr. parcelă	Categorie folosință	Suprafață parcelă	Identificator construcție	Cod grupă destinație	Suprafața construită	Nr. niveluri	Nr. CF	Constr. cu acte (DA/NU)
1794	Intravilan, Loc. Becicherecu Mic, UAT. Becicherecu Mic, Jud. Timiș		404613	206	I	466-467/1			CC	207						

2. PROPRIETATEA / POSESIA															
Titularul dreptului / posesiei			Proprietar=1 / Posesor=0	Data nașterii / CUI	Domiciliu / Sediul	Cota parte	Identificator entitate asociată	Cotă parte teren UI	Mod de dobândire	Act juridic			Obs. privitoare la proprietar		
Nume / Denumire	Inițiala tatălui	Prenume								Tip act	Nr. act / data	Emitent			
MATIS		IOAN	1	24.06.1965		1/1	1794		Hotărâre Judecătorească	hotărâre judecătorească	S.civ.3778 / 06.04.2005	JUDECATORIA TIMISOARA			

3. SARCINI / DEZMEMBRĂMINTE															
Titular			Data nașterii / CUI	Domiciliu / Sediul	Tipul sarcinii sau al dezmembrămintelor dreptului de proprietate	Cota parte	Identificator entitate asociată	Act juridic			Valoare ipotecă	Tip monedă			
Nume / Denumire	Inițiala tatălui	Prenume						Tip act	Nr. act / data	Emitent					
-	-	-	-	-	-	-	-	-	-	-	-	-	-		

4. NOTĂRI, PROCESE, INTERDICȚII															
Tipul notării						Tip act	Nr. act / data	Emitent	Identificator entitate asociată						
-						-	-	-	-						

5. OBSERVAȚII															
Imobil împrejmuit / neîmprejmuit				Imobil contestat / necontestat				Alte observații							
Împrejmuit															



UAT Becicherecu Mic  
Zonă cooperativizată (Co)

Sector cadastral nr. 125

1. DESCRIEREA IMOBILULUI																
DATE TEREN											DATE CONSTRUCȚII					
Identificator teren	Adresă imobil	Număr cadastral	Nr. CF	Suprafața măsurată	Intravilan / extra.(I/E)	Nr. top.	Nr. tarla	Nr. parcelă	Categorie folosință	Suprafață parcelă	Identificator construcție	Cod grupă destinație	Suprafața construită	Nr. niveluri	Nr. CF	Constr. cu acte (DA/NU)
1795	Intravilan, Str. OARBA, Nr.10/D, Loc. Becicherecu Mic, UAT. Becicherecu Mic, Jud. Timiș		402346	992	I	464-465/1			A	992						

2. PROPRIETATEA / POSESIA													
Titularul dreptului / posesiei			Proprietar=1 / Posesor=0	Data nașterii / CUI	Domiciliu / Sediu	Cota parte	Identificator entitate asociată	Cotă parte teren UI	Mod de dobândire	Act juridic			Obs. privitoare la proprietar
Nume / Denumire	Inițiala tatălui	Prenume								Tip act	Nr. act / data	Emitent	
BALTA		RAZVAN	1	16.02.1982	Romania, Jud. TIMIS, Loc. Becicherecu Mic, Nr. Postal 214	1/1	1795		Convenție	act notarial	CONTRACT DE VANZARE NR.952 / 28.07.2015	NAN ALEXANDRA	si sotia
BALTA		LILIANA	1	27.07.1985									bun comun

3. SARCINI / DEZMEMBRĂMINTE													
Titular			Data nașterii / CUI	Domiciliu / Sediu	Tipul sarcinii sau al dezmembrămintelor dreptului de proprietate	Cota parte	Identificator entitate asociată	Act juridic			Valoare ipotecă	Tip monedă	
Nume / Denumire	Inițiala tatălui	Prenume						Tip act	Nr. act / data	Emitent			
-	-	-	-	-	-	-	-	-	-	-	-	-	-

4. NOTĂRI, PROCESE, INTERDICȚII				
Tipul notării	Tip act	Nr. act/ data	Emitent	Identificator entitate asociată
Se notează nr. de conscriere nou: Str. Oarba, nr. 10/D	act administrativ	Adeverinta 1358 / 24.02.2022	Primăria Comunei Becicherecu Mic	1795

5. OBSERVAȚII		
Imobil împrejmuit/ neîmprejmuit	Imobil contestat/ necontestat	Alte observații
Împrejmuit		



## REGISTRUL CADASTRAL AL IMOBILELOR

ANEXA Nr. 2

UAT Becicherecu Mic  
Zonă cooperativizată (Co)

Sector cadastral nr. 125

1. DESCRIEREA IMOBILULUI																
DATE TEREN										DATE CONSTRUCȚII						
Identificator teren	Adresă imobil	Număr cadastral	Nr. CF	Suprafața măsurată	Intravilan / extra.(I/E)	Nr. top.	Nr. tarla	Nr. parcelă	Categorie folosință	Suprafață parcelă	Identificator construcție	Cod grupă destinație	Suprafața construită	Nr. niveluri	Nr. CF	Constr. cu acte (DA/NU)
1796	Intravilan, Str. FANTANII, Nr.23, Loc. Becicherecu Mic, UAT. Becicherecu Mic, Jud. Timiș		401218	1935	I	464-465/2			CC	625	1	CL	163	2	401218-C1	DA
					I	464-465/2		A	1310							

2. PROPRIETATEA / POSESIA													
Titularul dreptului / posesiei			Proprietar=1 / Posesor=0	Data nașterii / CUI	Domiciliu / Sediu	Cota parte	Identificator entitate asociată	Cotă parte teren UI	Mod de dobândire	Act juridic			Obs. privitoare la proprietar
Nume / Denumire	Inițiala tatălui	Prenume								Tip act	Nr. act / data	Emitent	
BALTA		RAZVAN	1			1/1	1796, C1		Convenție	act notarial	Contract De Vanzare-Cumparare nr. 0 / 01.01.2002	NP	necasatorit, bun propriu

3. SARCINI / DEZMEMBRĂMINTE												
Titular			Data nașterii / CUI	Domiciliu / Sediu	Tipul sarcinii sau al dezmembrămintelor dreptului de proprietate	Cota parte	Identificator entitate asociată	Act juridic			Valoare ipotecă	Tip monedă
Nume / Denumire	Inițiala tatălui	Prenume						Tip act	Nr. act / data	Emitent		
-	-	-	-	-	-	-	-	-	-	-	-	-

4. NOTĂRI, PROCESE, INTERDICȚII				
Tipul notării	Tip act	Nr. act/ data	Emitent	Identificator entitate asociată
Se notează nr. de conscriere nou: Str. Fantanii, nr. 23	act administrativ	Adeverinta 1358 / 24.02.2022	Primăria Comunei Becicherecu Mic	1796, C1

5. OBSERVAȚII		
Imobil împrejmuit/ neîmprejmuit	Imobil contestat/ necontestat	Alte observații
Împrejmuit		



## REGISTRUL CADASTRAL AL IMOBILELOR

ANEXA Nr. 2

UAT Becicherecu Mic  
Zonă cooperativizată (Co)

Sector cadastral nr. 125

1. DESCRIEREA IMOBILULUI																
DATE TEREN											DATE CONSTRUCȚII					
Identificator teren	Adresă imobil	Număr cadastral	Nr. CF	Suprafața măsurată	Intravilan / extra.(I/E)	Nr. top.	Nr. tarla	Nr. parcelă	Categorie folosință	Suprafață parcelă	Identificator construcție	Cod grupă destinație	Suprafața construită	Nr. niveluri	Nr. CF	Constr. cu acte (DA/NU)
1797	Intravilan, Str. OARBA, Nr.10/C, Loc. Becicherecu Mic, UAT. Becicherecu Mic, Jud. Timiș		403994	1633	I	462-463		LOT 1	A	1633						

2. PROPRIETATEA / POSESIA															
Titularul dreptului / posesiei			Proprietar=1 / Posesor=0	Data nașterii / CUI	Domiciliu / Sediul	Cota parte	Identificator entitate asociată	Cotă parte teren UI	Mod de dobândire	Act juridic			Obs. privitoare la proprietar		
Nume / Denumire	Inițiala tatălui	Prenume								Tip act	Nr. act / data	Emitent			
ILAS		CEZAR	1			100/291	1797		Convenție	act notarial	Contract De Cumparare nr. 0 / 01.01.2017	NP	si sotia		
ILAS		LILIANA	1										bun comun		
ILAȘ		LILIANA	1	03.12.1960	Loc. Timisoara, Str. MARTIR DUMITRU JUGANARU, Nr.19, Bl.6, Ap.12, Jud. Timiș	191/291	1797		Lege	act administrativ	2650 / 10.04.2017	COMUNA BECICHERECU MIC	si sotul		
ILAȘ		CEZAR	1	02.07.1955	Loc. Timisoara, Str. MARTIR DUMITRU JUGANARU, Nr.19, Bl.6, Sc.A, Et.3, Ap.12, Jud. Timiș								bun comun,		

3. SARCINI / DEZMEMBRĂMINTE													
Titular			Data nașterii / CUI	Domiciliu / Sediul	Tipul sarcinii sau al dezmembrămintelor dreptului de proprietate	Cota parte	Identificator entitate asociată	Act juridic			Valoare ipotecă	Tip monedă	
Nume / Denumire	Inițiala tatălui	Prenume						Tip act	Nr. act / data	Emitent			
-	-	-	-	-	-	-	-	-	-	-	-	-	-

4. NOTĂRI, PROCESE, INTERDICȚII				
Tipul notării	Tip act	Nr. act / data	Emitent	Identificator entitate asociată
Se notează nr. de conscriere nou: Str. Oarba, nr. 10/C	act administrativ	Adeverinta 1358 / 24.02.2022	Primăria Comunei Becicherecu Mic	1797

5. OBSERVAȚII	
Imobil împrejmuit / neîmprejmuit	Imobil contestat / necontestat
Parțial împrejmuit	



## REGISTRUL CADASTRAL AL IMOBILELOR

ANEXA Nr. 2

UAT Becicherecu Mic  
Zonă cooperativizată (Co)

Sector cadastral nr. 125

1. DESCRIEREA IMOBILULUI																
DATE TEREN											DATE CONSTRUCȚII					
Identificator teren	Adresă imobil	Număr cadastral	Nr. CF	Suprafața măsurată	Intravilan / extra.(I/E)	Nr. top.	Nr. tarla	Nr. parcelă	Categorie folosință	Suprafață parcelă	Identificator construcție	Cod grupă destinație	Suprafața construită	Nr. niveluri	Nr. CF	Constr. cu acte (DA/NU)
1798	Intravilan, Str. FANTANII, Nr.21, Loc. Becicherecu Mic, UAT. Becicherecu Mic, Jud. Timiș		403995	1277	I	462-463/2			CC	544	1	CL	226	1	403995-C1	DA
					I	462-463/2			A	733						

2. PROPRIETATEA / POSESIA															
Titularul dreptului / posesiei			Proprietar=1 / Posesor=0	Data nașterii / CUI	Domiciliu / Sediul	Cota parte	Identificator entitate asociată	Cotă parte teren UI	Mod de dobândire	Act juridic			Obs. privitoare la proprietar		
Nume / Denumire	Inițiala tatălui	Prenume								Tip act	Nr. act / data	Emitent			
ORSZAG		ADRIANA	1	22.08.1985	Loc. Dudestii Noi, Str. Viilor, Nr.37, Jud. Timiș	1/1	1798, C1		Convenție	act notarial	1058-act de dezmembrare si contract de vanzare cumparare / 12.06.2017	NP Miculescu Daniela	necasatorita, bun propriu		

3. SARCINI / DEZMEMBRĂMINTE															
Titular			Data nașterii / CUI	Domiciliu / Sediul	Tipul sarcinii sau al dezmembrămintelor dreptului de proprietate	Cota parte	Identificator entitate asociată	Act juridic			Valoare ipotecă	Tip monedă			
Nume / Denumire	Inițiala tatălui	Prenume						Tip act	Nr. act / data	Emitent					
CIMPOIEȘ		TIBERIU	10.04.1959	Loc. Timisoara, Str. Martir Ovidiu Munteanu, Bl.C10, Et.2, Ap.10, Jud. Timiș	Ipotecă		1798, C1	act notarial	1059-contract de ipoteca / 12.06.2017	MICULESCU DANIELA	15000	EUR			
CIMPOIEȘ		TIBERIU	10.04.1959	Loc. Timisoara, Str. Martir Ovidiu Munteanu, Bl.C10, Et.2, Ap.10, Jud. Timiș	Ipotecă		1798, C1	act notarial	770 / 14.05.2018	MICULESCU DANIELA	7000	EUR			

4. NOTĂRI, PROCESE, INTERDICȚII															
Tipul notării					Tip act		Nr. act / data		Emitent			Identificator entitate asociată			
Interdicție de instrainare, grevare, dezmembrare, demolare - CIMPOIEȘ TIBERIU					act notarial		1059-contract de ipoteca / 12.06.2017		MICULESCU DANIELA			1798, C1			
Interdicție de instrainare, grevare, dezmembrare, demolare - CIMPOIEȘ TIBERIU					act notarial		770 / 14.05.2018		MICULESCU DANIELA			1798, C1			
Se notează nr. de conscriere nou: Str. Fantanii, nr. 21					act administrativ		Adeverinta 1358 / 24.02.2022		Primăria Comunei Becicherecu Mic			1798, C1			

5. OBSERVAȚII															
Imobil împrejmuit / neîmprejmuit				Imobil contestat / necontestat				Alte observații							
Parțial împrejmuit															



## REGISTRUL CADASTRAL AL IMOBILELOR

ANEXA Nr. 2

UAT Becicherecu Mic  
Zonă cooperativizată (Co)

Sector cadastral nr. 125

1. DESCRIEREA IMOBILULUI																
DATE TEREN											DATE CONSTRUCȚII					
Identificator teren	Adresă imobil	Număr cadastral	Nr. CF	Suprafața măsurată	Intravilan / extra.(I/E)	Nr. top.	Nr. tarla	Nr. parcelă	Categorie folosință	Suprafață parcelă	Identificator construcție	Cod grupă destinație	Suprafața construită	Nr. niveluri	Nr. CF	Constr. cu acte (DA/NU)
1799	Intravilan, Str. OARBA, Nr.10/B, Loc. Becicherecu Mic, UAT. Becicherecu Mic, Jud. Timiș		400375	896	I	460-461/1			CC	390	1	CL	104	2	400375-C1	DA
					I	460-461/1			A	506						

2. PROPRIETATEA / POSESIA															
Titularul dreptului / posesiei			Proprietar=1 / Posesor=0	Data nașterii / CUI	Domiciliu / Sediu	Cota parte	Identificator entitate asociată	Cotă parte teren UI	Mod de dobândire	Act juridic			Obs. privitoare la proprietar		
Nume / Denumire	Inițiala tatălui	Prenume								Tip act	Nr. act / data	Emitent			
FAUR		DAN - CORNELIU	1	25.05.1975		1/2	1799		Convenție	act notarial	contract de vânzare-cumpărare aut.3406 / 06.11.2009	BNP ROMINU REMUS	nec., bun propriu		
ROMAN		CAMELIA	1	22.12.1967	Italia	1/2	1799		Convenție	act notarial	contract de vânzare-cumpărare aut.3406 / 06.11.2009	BNP ROMINU REMUS	nec., bun propriu		
FAUR		DAN CORNELIU	1	25.05.1975		1/2	C1		Construire	act administrativ	2839 / 18.06.2010	Primaria Becicherecu Mic			
ROMAN		CAMELIA	1	22.12.1967	Italia	1/2	C1		Construire	act notarial	DECLARATIE NR.38 / 06.02.2014	BNP BRASOVEANU MIHAELA			

3. SARCINI / DEZMEMBRĂMINTE												
Titular			Data nașterii / CUI	Domiciliu / Sediu	Tipul sarcinii sau al dezmembrămintelor dreptului de proprietate	Cota parte	Identificator entitate asociată	Act juridic			Valoare ipotecă	Tip monedă
Nume / Denumire	Inițiala tatălui	Prenume						Tip act	Nr. act / data	Emitent		
-	-	-	-	-	-	-	-	-	-	-	-	-

4. NOTĂRI, PROCESE, INTERDICȚII				
Tipul notării	Tip act	Nr. act / data	Emitent	Identificator entitate asociată
-	-	-	-	-

5. OBSERVAȚII	
Imobil împrejmuit / neîmprejmuit	Imobil contestat / necontestat
Împrejmuit	





## REGISTRUL CADASTRAL AL IMOBILELOR

ANEXA Nr. 2

UAT Becicherecu Mic  
Zonă cooperativizată (Co)

Sector cadastral nr. 125

1. DESCRIEREA IMOBILULUI																
DATE TEREN										DATE CONSTRUCȚII						
Identificator teren	Adresă imobil	Număr cadastral	Nr. CF	Suprafața măsurată	Intravilan / extra.(I/E)	Nr. top.	Nr. tarla	Nr. parcelă	Categorie folosință	Suprafață parcelă	Identificator construcție	Cod grupă destinație	Suprafața construită	Nr. niveluri	Nr. CF	Constr. cu acte (DA/NU)
1800	Intravilan, Str. FANTANII, Nr.19, Loc. Becicherecu Mic, UAT. Becicherecu Mic, Jud. Timiș		400374	726	I	460-461/1			CC	500	1	CL	225	1	400374-C1	DA
					I	460-461/1			A	226						

2. PROPRIETATEA / POSESIA													
Titularul dreptului / posesiei			Proprietar=1 / Posesor=0	Data nașterii / CUI	Domiciliu / Sediul	Cota parte	Identificator entitate asociată	Cotă parte teren UI	Mod de dobândire	Act juridic			Obs. privitoare la proprietar
Nume / Denumire	Inițiala tatălui	Prenume								Tip act	Nr. act / data	Emitent	
ROMAN		VASILE	1		ION BERINDEI Nr.1 Bl. S22 Sc.A Et.4 Ap.19 Loc.BUCURESTI Jud.2	1/1	1800, C1		Convenție	act notarial	Contract De Cumparare nr. 0 / 01.01.2009	NP	necasatorit,bun propriu

3. SARCINI / DEZMEMBRĂMINTE												
Titular			Data nașterii / CUI	Domiciliu / Sediul	Tipul sarcinii sau al dezmembrămintelor dreptului de proprietate	Cota parte	Identificator entitate asociată	Act juridic			Valoare ipotecă	Tip monedă
Nume / Denumire	Inițiala tatălui	Prenume						Tip act	Nr. act / data	Emitent		
-	-	-	-	-	-	-	-	-	-	-	-	-

4. NOTĂRI, PROCESE, INTERDICȚII				
Tipul notării	Tip act	Nr. act/ data	Emitent	Identificator entitate asociată
Se notează nr. de conșcriere nou: Str. Fantanii, nr. 19	act administrativ	Adeverinta 1358 / 24.02.2022	Primăria Comunei Becicherecu Mic	1800, C1

5. OBSERVAȚII		
Imobil împrejmuit/ neîmprejmuit	Imobil contestat/ necontestat	Alte observații
Împrejmuit		



## REGISTRUL CADASTRAL AL IMOBILELOR

ANEXA Nr. 2

UAT Becicherecu Mic  
Zonă cooperativizată (Co)

Sector cadastral nr. 125

1. DESCRIEREA IMOBILULUI																
DATE TEREN											DATE CONSTRUCȚII					
Identificator teren	Adresă imobil	Număr cadastral	Nr. CF	Suprafața măsurată	Intravilan / extra.(I/E)	Nr. top.	Nr. tarla	Nr. parcelă	Categorie folosință	Suprafață parcelă	Identificator construcție	Cod grupă destinație	Suprafața construită	Nr. niveluri	Nr. CF	Constr. cu acte (DA/NU)
1801	Intravilan, Str. OARBA, Nr.10/A, Loc. Becicherecu Mic, UAT. Becicherecu Mic, Jud. Timiș		400013	841	I	460-461/2/2			CC	841	1	CL	99	3	400013-C1	DA

2. PROPRIETATEA / POSESIA															
Titularul dreptului / posesiei			Proprietar=1 / Posesor=0	Data nașterii / CUI	Domiciliu / Sediul	Cota parte	Identificator entitate asociată	Cotă parte teren UI	Mod de dobândire	Act juridic			Obs. privitoare la proprietar		
Nume / Denumire	Inițiala tatălui	Prenume								Tip act	Nr. act / data	Emitent			
SZENDREY		ARNOLD KRISTIAN	1			1/1	1801		Convenție	act notarial	Contract De Vanzare-Cumparare nr. 1833/2007 / 01.01.2007	NP	casatorit cu		
SZENDREY		SORINA DOMINIQUE	1										bun comun		
SZENDREY		ARNOLD KRISTIAN	1			1/1	C1		Construire	act administrativ	362 / 27.01.2009	PRIMARIA BECICHERECU MIC			
SZENDREY		SORINA DOMINIQUE	1												

3. SARCINI / DEZMEMBRĂMINTE													
Titular			Data nașterii / CUI	Domiciliu / Sediul	Tipul sarcinii sau al dezmembrămintelor dreptului de proprietate	Cota parte	Identificator entitate asociată	Act juridic			Valoare ipotecă	Tip monedă	
Nume / Denumire	Inițiala tatălui	Prenume						Tip act	Nr. act / data	Emitent			
-	-	-	-	-	-	-	-	-	-	-	-	-	-

4. NOTĂRI, PROCESE, INTERDICȚII				
Tipul notării	Tip act	Nr. act/ data	Emitent	Identificator entitate asociată
Se notează nr. de conscriere nou: Str. Oarba, nr. 10/A	act administrativ	Adeverinta 1358 / 24.02.2022	Primăria Comunei Becicherecu Mic	1801, C1

5. OBSERVAȚII		
Imobil împrejmuit/ neîmprejmuit	Imobil contestat/ necontestat	Alte observații
Împrejmuit		



## REGISTRUL CADASTRAL AL IMOBILELOR

ANEXA Nr. 2

UAT Becicherecu Mic  
Zonă cooperativizată (Co)

Sector cadastral nr. 125

1. DESCRIEREA IMOBILULUI																
DATE TEREN											DATE CONSTRUCȚII					
Identificator teren	Adresă imobil	Număr cadastral	Nr. CF	Suprafața măsurată	Intravilan / extra.(I/E)	Nr. top.	Nr. tarla	Nr. parcelă	Categorie folosință	Suprafață parcelă	Identificator construcție	Cod grupă destinație	Suprafața construită	Nr. niveluri	Nr. CF	Constr. cu acte (DA/NU)
1802	Intravilan, Str. FANTANII, Nr.17, Loc. Becicherecu Mic, UAT. Becicherecu Mic, Jud. Timiș		402626	697	I	460-461/2/1			CC	697	1	CL	134	1	402626-C1	DA

2. PROPRIETATEA / POSESIA															
Titularul dreptului / posesiei			Proprietar=1 / Posesor=0	Data nașterii / CUI	Domiciliu / Sediu	Cota parte	Identificator entitate asociată	Cotă parte teren UI	Mod de dobândire	Act juridic			Obs. privitoare la proprietar		
Nume / Denumire	Inițiala tatălui	Prenume								Tip act	Nr. act / data	Emitent			
DUCEAG		VASILE	1			1/1	1802, C1		Convenție	act notarial	Contract De Vanzare-Cumparare nr. 0 / 01.01.1985	NP	si sotia		
DUCEAG		VIRGINIA	1										bun comun		

3. SARCINI / DEZMEMBRĂMINTE												
Titular			Data nașterii / CUI	Domiciliu / Sediu	Tipul sarcinii sau al dezmembrămintelor dreptului de proprietate	Cota parte	Identificator entitate asociată	Act juridic			Valoare ipotecă	Tip monedă
Nume / Denumire	Inițiala tatălui	Prenume						Tip act	Nr. act / data	Emitent		
-	-	-	-	-	-	-	-	-	-	-	-	-

4. NOTĂRI, PROCESE, INTERDICȚII				
Tipul notării	Tip act	Nr. act/ data	Emitent	Identificator entitate asociată
Se notează nr. de conscriere nou: Str. Fantanii, nr. 17	act administrativ	Adeverinta 1358 / 24.02.2022	Primăria Comunei Becicherecu Mic	1802, C1

5. OBSERVAȚII		
Imobil împrejmuit/ neîmprejmuit	Imobil contestat/ necontestat	Alte observații
Împrejmuit		



## REGISTRUL CADASTRAL AL IMOBILELOR

ANEXA Nr. 2

UAT Becicherecu Mic  
Zonă cooperativizată (Co)

Sector cadastral nr. 125

1. DESCRIEREA IMOBILULUI																
DATE TEREN											DATE CONSTRUCȚII					
Identificator teren	Adresă imobil	Număr cadastral	Nr. CF	Suprafața măsurată	Intravilan / extra.(I/E)	Nr. top.	Nr. tarla	Nr. parcelă	Categorie folosință	Suprafață parcelă	Identificator construcție	Cod grupă destinație	Suprafața construită	Nr. niveluri	Nr. CF	Constr. cu acte (DA/NU)
1803	Intravilan, Str. OARBA, Nr.10, Loc. Becicherecu Mic, UAT. Becicherecu Mic, Jud. Timiș		400911	1412	I	458-459/b			CC	615	1	CL	181	1	400911-C1	DA
					I	458-459/b			A	797	2	CA	74	1	400911-C2	DA

2. PROPRIETATEA / POSESIA															
Titularul dreptului / posesiei			Proprietar=1 / Posesor=0	Data nașterii / CUI	Domiciliu / Sediul	Cota parte	Identificator entitate asociată	Cotă parte teren UI	Mod de dobândire	Act juridic			Obs. privitoare la proprietar		
Nume / Denumire	Inițiala tatălui	Prenume								Tip act	Nr. act / data	Emitent			
CATUNA		MARILENA	1			1/1	1803, C1		Convenție	act notarial	Contract De Cumparare nr. 0 / 01.01.2001	NP	casatorita cu		
CATUNA		MACEDON	1										bun comun		
CATUNA		MARILENA	1			1/1	C2		Construire	act administrativ	Adeverinta 1358 / 24.02.2022	Primăria Comunei Becicherecu Mic	casatorita cu		
CATUNA		MACEDON	1										bun comun		

3. SARCINI / DEZMEMBRĂMINTE															
Titular			Data nașterii / CUI	Domiciliu / Sediul	Tipul sarcinii sau al dezmembrămintelor dreptului de proprietate	Cota parte	Identificator entitate asociată	Act juridic			Valoare ipotecă	Tip monedă			
Nume / Denumire	Inițiala tatălui	Prenume						Tip act	Nr. act / data	Emitent					
-	-	-	-	-	-	-	-	-	-	-	-	-	-		

4. NOTĂRI, PROCESE, INTERDICȚII															
Tipul notării						Tip act	Nr. act/ data	Emitent	Identificator entitate asociată						
Se notează nr. de conscriere nou: Str. Oarba, nr. 10						act administrativ	Adeverinta 1358 / 24.02.2022	Primăria Comunei Becicherecu Mic	1803, C1, C2						

5. OBSERVAȚII															
Imobil împrejmuit/ neîmprejmuit				Imobil contestat/ necontestat				Alte observații							
Împrejmuit															



## REGISTRUL CADASTRAL AL IMOBILELOR

ANEXA Nr. 2

UAT Becicherecu Mic  
Zonă cooperativizată (Co)

Sector cadastral nr. 125

1. DESCRIEREA IMOBILULUI																
DATE TEREN											DATE CONSTRUCȚII					
Identificator teren	Adresă imobil	Număr cadastral	Nr. CF	Suprafața măsurată	Intravilan / extra.(I/E)	Nr. top.	Nr. tarla	Nr. parcelă	Categorie folosință	Suprafață parcelă	Identificator construcție	Cod grupă destinație	Suprafața construită	Nr. niveluri	Nr. CF	Constr. cu acte (DA/NU)
1804	Intravilan, Str. FANTANII, Nr.15, Loc. Becicherecu Mic, UAT. Becicherecu Mic, Jud. Timiș		403095	1427	I	458-459/a			CC	560	1	CL	156	1	403095-C1	DA
					I	458-459/a			A	867						

2. PROPRIETATEA / POSESIA															
Titularul dreptului / posesiei			Proprietar=1 / Posesor=0	Data nașterii / CUI	Domiciliu / Sediul	Cota parte	Identificator entitate asociată	Cotă parte teren UI	Mod de dobândire	Act juridic			Obs. privitoare la proprietar		
Nume / Denumire	Inițiala tatălui	Prenume								Tip act	Nr. act / data	Emitent			
TARNITA		CONSTANTIN	1			1/1	1804, C1		Convenție	act notarial	Contract De Cumparare nr. 0 / 01.01.2004	NP	si sotia		
TARNITA		AURELIA	1										bun comun		

3. SARCINI / DEZMEMBRĂMINTE												
Titular			Data nașterii / CUI	Domiciliu / Sediul	Tipul sarcinii sau al dezmembrămintelor dreptului de proprietate	Cota parte	Identificator entitate asociată	Act juridic			Valoare ipotecă	Tip monedă
Nume / Denumire	Inițiala tatălui	Prenume						Tip act	Nr. act / data	Emitent		
-	-	-	-	-	-	-	-	-	-	-	-	-

4. NOTĂRI, PROCESE, INTERDICȚII				
Tipul notării	Tip act	Nr. act / data	Emitent	Identificator entitate asociată
Se notează nr. de conșcriere nou: Str. Fantanii, nr. 15	act administrativ	Adeverinta 1358 / 24.02.2022	Primăria Comunei Becicherecu Mic	1804, C1

5. OBSERVAȚII		
Imobil împrejmuit / neîmprejmuit	Imobil contestat / necontestat	Alte observații
Împrejmuit		



## REGISTRUL CADASTRAL AL IMOBILELOR

ANEXA Nr. 2

UAT Becicherecu Mic  
Zonă cooperativizată (Co)

Sector cadastral nr. 125

1. DESCRIEREA IMOBILULUI																
DATE TEREN											DATE CONSTRUCȚII					
Identificator teren	Adresă imobil	Număr cadastral	Nr. CF	Suprafața măsurată	Intravilan / extra.(I/E)	Nr. top.	Nr. tarla	Nr. parcelă	Categorie folosință	Suprafață parcelă	Identificator construcție	Cod grupă destinație	Suprafața construită	Nr. niveluri	Nr. CF	Constr. cu acte (DA/NU)
1805	Intravilan, Str. OARBA, Nr.8, Loc. Becicherecu Mic, UAT. Becicherecu Mic, Jud. Timiș		403033	810	I	456-457/a/3			CC	465	1	CL	132	1	403033-C1	DA
					I	456-457/a/3			A	345						

2. PROPRIETATEA / POSESIA															
Titularul dreptului / posesiei			Proprietar=1 / Posesor=0	Data nașterii / CUI	Domiciliu / Sediu	Cota parte	Identificator entitate asociată	Cotă parte teren UI	Mod de dobândire	Act juridic			Obs. privitoare la proprietar		
Nume / Denumire	Inițiala tatălui	Prenume								Tip act	Nr. act / data	Emitent			
STATUL ROMAN			1	999999999999999		250/883	1805		Lege		0				
NEGRU		GHEORGHE	1		ROPOTULUI Nr.110 Loc.BUCURESTI Jud.2	1/1	C1		Convenție		0		si sotia		
NEGRU		MARIA	1		Dealul Frumos, nr. 227, judetul Sibiu								bun comun		
NEGRU		GHEORGHE	1		ROPOTULUI Nr.110 Loc.BUCURESTI Jud.2	633/883	1805		Convenție		0		si sotia		
NEGRU		MARIA	1		Dealul Frumos, nr. 227, judetul Sibiu								bun comun		

3. SARCINI / DEZMEMBRĂMINTE												
Titular			Data nașterii / CUI	Domiciliu / Sediu	Tipul sarcinii sau al dezmembrămintelor dreptului de proprietate	Cota parte	Identificator entitate asociată	Act juridic			Valoare ipotecă	Tip monedă
Nume / Denumire	Inițiala tatălui	Prenume						Tip act	Nr. act / data	Emitent		
-	-	-	-	-	-	-	-	-	-	-	-	-

4. NOTĂRI, PROCESE, INTERDICȚII				
Tipul notării	Tip act	Nr. act/ data	Emitent	Identificator entitate asociată
Se notează nr. de conșcriere nou: Str. Oarba, nr. 8	act administrativ	Adeverinta 1358 / 24.02.2022	Primăria Comunei Becicherecu Mic	1805, C1

5. OBSERVAȚII	
Imobil împrejmuit/ neîmprejmuit	Imobil contestat/ necontestat
Împrejmuit	



## REGISTRUL CADASTRAL AL IMOBILELOR

ANEXA Nr. 2

UAT Becicherecu Mic  
Zonă cooperativizată (Co)

Sector cadastral nr. 125

1. DESCRIEREA IMOBILULUI																
DATE TEREN										DATE CONSTRUCȚII						
Identificator teren	Adresă imobil	Număr cadastral	Nr. CF	Suprafața măsurată	Intravilan / extra.(I/E)	Nr. top.	Nr. tarla	Nr. parcelă	Categorie folosință	Suprafață parcelă	Identificator construcție	Cod grupă destinație	Suprafața construită	Nr. niveluri	Nr. CF	Constr. cu acte (DA/NU)
1806	Intravilan, Str. FANTANII, Nr.13, Loc. Becicherecu Mic, UAT. Becicherecu Mic, Jud. Timiș		403028	772	I	456-457/b			CC	287	1	CL	72	1	403028-C1	DA
					I	456-457/b		A	485							

2. PROPRIETATEA / POSESIA													
Titularul dreptului / posesiei			Proprietar=1 / Posesor=0	Data nașterii / CUI	Domiciliu / Sediu	Cota parte	Identificator entitate asociată	Cotă parte teren UI	Mod de dobândire	Act juridic			Obs. privitoare la proprietar
Nume / Denumire	Inițiala tatălui	Prenume								Tip act	Nr. act / data	Emitent	
COCOTA		CAROL-LIVIU-ARMANDO	1		Loc. Timisoara, Str. TEIULUI, Nr.12, Bl.53, Sc.A, Et.4, Ap.17, Jud. Timiș	1/1	1806, C1		Convenție	act notarial	190 / 14.02.2022	Cimpoesu Simona Alina	necasatorit, bun propriu

3. SARCINI / DEZMEMBRĂMINTE													
Titular			Data nașterii / CUI	Domiciliu / Sediu	Tipul sarcinii sau al dezmembrămintelor dreptului de proprietate	Cota parte	Identificator entitate asociată	Act juridic			Valoare ipotecă	Tip monedă	
Nume / Denumire	Inițiala tatălui	Prenume						Tip act	Nr. act / data	Emitent			
DĂMIAN		OVIDIU-DAN	21.08.1981	Loc. Timisoara, Str. LAZAR GHEORGHE, Nr.36, Sc.A, Et.6, Ap.21, Jud. Timiș	Ipotecă legală		1806, C1	act notarial	190 / 14.02.2022	Cimpoesu Simona Alina	4000	EUR	
BUJOR		MIHAELA	05.04.1975	Loc. Timisoara, Str. MARTIR PETRU DOMASNEANU, Bl.45, Et.4, Ap.9, Jud. Timiș									
NORIȘOR		GABRIELA-DANA	05.11.1975	Loc. Becicherecu Mic, Nr.292, Jud. Timiș									

4. NOTĂRI, PROCESE, INTERDICȚII				
Tipul notării	Tip act	Nr. act/ data	Emitent	Identificator entitate asociată
Se notează nr. de conscriere nou: Str. Fantanii, nr. 13	act administrativ	Adeverinta 1358 / 24.02.2022	Primăria Comunei Becicherecu Mic	1806, C1

5. OBSERVAȚII		
Imobil împrejmuit/ neîmprejmuit	Imobil contestat/ necontestat	Alte observații
Împrejmuit		





## REGISTRUL CADASTRAL AL IMOBILELOR

ANEXA Nr. 2

UAT Becicherecu Mic  
Zonă cooperativizată (Co)

Sector cadastral nr. 125

1. DESCRIEREA IMOBILULUI																
DATE TEREN										DATE CONSTRUCȚII						
Identificator teren	Adresă imobil	Număr cadastral	Nr. CF	Suprafața măsurată	Intravilan / extra.(I/E)	Nr. top.	Nr. tarla	Nr. parcelă	Categorie folosință	Suprafață parcelă	Identificator construcție	Cod grupă destinație	Suprafața construită	Nr. niveluri	Nr. CF	Constr. cu acte (DA/NU)
1807	Intravilan, Str. OARBA, Nr.6, Loc. Becicherecu Mic, UAT. Becicherecu Mic, Jud. Timiș		403032	581	I	456-457/a/2			CC	354	1	CL	49	1	403032-C1	DA
					I	456-457/a/2			A	227	2	CA	41	1	403032-C2	DA

2. PROPRIETATEA / POSESIA															
Titularul dreptului / posesiei			Proprietar=1 / Posesor=0	Data nașterii / CUI	Domiciliu / Sediu	Cota parte	Identificator entitate asociată	Cotă parte teren UI	Mod de dobândire	Act juridic			Obs. privitoare la proprietar		
Nume / Denumire	Inițiala tatălui	Prenume								Tip act	Nr. act / data	Emitent			
TOMA		VASILE	1		ALEEA DELENI Nr.6 Bl. T64 Et.1 Ap.7 Loc. BUCURESTI Cod postal 29 Jud.2	1/1	C1		Convenție	act notarial	Contract De Vanzare-Cumparare nr. 0 / 01.01.2004	NP	si sotia		
TOMA		DANIELA DOMNICA	1										bun comun		
COMUNA BECICHERECU MIC			1	999999999999999		1/1	1807		Lege	act administrativ	HCL nr.89 / 13.11.2012	Consiliul Local Becicherecu Mic	domeniul privat		
CONSILIUL LOCAL BECICHERECU MIC			0	999999999999999			1807			act administrativ	HCL nr.89 / 13.11.2012	Consiliul Local Becicherecu Mic			
TOMA		VASILE	1		ALEEA DELENI Nr.6 Bl. T64 Et.1 Ap.7 Loc. BUCURESTI Cod postal 29 Jud.2	1/1	C2		Construire	act administrativ	Adeverinta 1358 / 24.02.2022	Primăria Comunei Becicherecu Mic	si sotia		
TOMA		DANIELA DOMNICA	1										bun comun		

3. SARCINI / DEZMEMBRĂMINTE															
Titular			Data nașterii / CUI	Domiciliu / Sediu	Tipul sarcinii sau al dezmembrămintelor dreptului de proprietate	Cota parte	Identificator entitate asociată	Act juridic			Valoare ipotecă	Tip monedă			
Nume / Denumire	Inițiala tatălui	Prenume						Tip act	Nr. act / data	Emitent					
SC BANCPOST SA AG. TIMISOARA			999999999999999				C1	act notarial	Contract De Ipoteca nr. 0 / 01.01.2004	NP	5000	EUR			
TOMA		VASILE		ALEEA DELENI Nr.6 Bl. T64 Et.1 Ap.7 Loc. BUCURESTI Cod postal 29 Jud.2	Concesiune		1807	act notarial	Act nr. 0 / 01.01.2004	NP					
TOMA		DANIELA DOMNICA													

**4. NOTĂRI, PROCESE, INTERDICȚII**

Tipul notării	Tip act	Nr. act/ data	Emitent	Identificator entitate asociată
Interdicție de instrainare și grevare asupra casei - SC BANCPOST SA AG.TIMISOARA	act notarial	Contract De Ipoteca nr. 0 / 01.01.2004	NP	C1
Se notează nr. de conscriere nou: Str. Oarba, nr. 6	act administrativ	Adeverinta 1358 / 24.02.2022	Primăria Comunei Becicherecu Mic	1807, C1, C2

**5. OBSERVAȚII**

Imobil împrejmuit/ neîmprejmuit	Imobil contestat/ necontestat	Alte observații
Împrejmuit		



## REGISTRUL CADASTRAL AL IMOBILELOR

ANEXA Nr. 2

UAT Becicherecu Mic  
Zonă cooperativizată (Co)

Sector cadastral nr. 125

1. DESCRIEREA IMOBILULUI																
DATE TEREN											DATE CONSTRUCȚII					
Identificator teren	Adresă imobil	Număr cadastral	Nr. CF	Suprafața măsurată	Intravilan / extra.(I/E)	Nr. top.	Nr. tarla	Nr. parcelă	Categorie folosință	Suprafață parcelă	Identificator construcție	Cod grupă destinație	Suprafața construită	Nr. niveluri	Nr. CF	Constr. cu acte (DA/NU)
1808	Intravilan, Str. FANTANII, Nr.11, Loc. Becicherecu Mic, UAT. Becicherecu Mic, Jud. Timiș		401362	672	I	456-457/a/1			CC	672						

2. PROPRIETATEA / POSESIA															
Titularul dreptului / posesiei			Proprietar=1 / Posesor=0	Data nașterii / CUI	Domiciliu / Sediu	Cota parte	Identificator entitate asociată	Cotă parte teren UI	Mod de dobândire	Act juridic			Obs. privitoare la proprietar		
Nume / Denumire	Inițiala tatălui	Prenume								Tip act	Nr. act / data	Emitent			
MARCU		MIHAELA-CRISTINA	1	27.01.1982	Loc. Timisoara, Str. LABIRINT, Nr.10, Et.2, Ap.44, Jud. Timiș	1/1	1808	Convenție	act notarial	contract de vanzare aut. sub nr.587 / 02.09.2021	SICA MARIUS ALEXANDRU	si sotul			
MARCU		FLORIN	1	25.08.1982	Loc. Timisoara, Str. DR ALEXANDRU MARTHA, Nr.4, Et.4, Ap.110, Jud. Timiș							bun comun			

3. SARCINI / DEZMEMBRĂMINTE															
Titular			Data nașterii / CUI	Domiciliu / Sediu	Tipul sarcinii sau al dezmembrămintelor dreptului de proprietate	Cota parte	Identificator entitate asociată	Act juridic			Valoare ipotecă	Tip monedă			
Nume / Denumire	Inițiala tatălui	Prenume						Tip act	Nr. act / data	Emitent					
-	-	-	-	-	-	-	-	-	-	-	-	-			

4. NOTĂRI, PROCESE, INTERDICȚII															
Tipul notării						Tip act	Nr. act / data	Emitent	Identificator entitate asociată						
Se notează nr. de conscriere nou: Str. Fantanii, nr. 11						act administrativ	Adeverinta 1358 / 24.02.2022	Primăria Comunei Becicherecu Mic	1808						

5. OBSERVAȚII															
Imobil împrejmuit / neîmprejmuit				Imobil contestat / necontestat				Alte observații							
Împrejmuit															



## REGISTRUL CADASTRAL AL IMOBILELOR

ANEXA Nr. 2

UAT Becicherecu Mic  
Zonă cooperativizată (Co)

Sector cadastral nr. 125

1. DESCRIEREA IMOBILULUI																
DATE TEREN											DATE CONSTRUCȚII					
Identificator teren	Adresă imobil	Număr cadastral	Nr. CF	Suprafața măsurată	Intravilan / extra.(I/E)	Nr. top.	Nr. tarla	Nr. parcelă	Categorie folosință	Suprafață parcelă	Identificator construcție	Cod grupă destinație	Suprafața construită	Nr. niveluri	Nr. CF	Constr. cu acte (DA/NU)
1809	Intravilan, Str. OARBA, Nr.4, Loc. Becicherecu Mic, UAT. Becicherecu Mic, Jud. Timiș		402989	740	I	454-455/4			CC	544	1	CL	139	1	402989-C1	DA
					I	454-455/4			A	196						

2. PROPRIETATEA / POSESIA															
Titularul dreptului / posesiei			Proprietar=1 / Posesor=0	Data nașterii / CUI	Domiciliu / Sediul	Cota parte	Identificator entitate asociată	Cotă parte teren UI	Mod de dobândire	Act juridic			Obs. privitoare la proprietar		
Nume / Denumire	Inițiala tatălui	Prenume								Tip act	Nr. act / data	Emitent			
GHEORGHE		MARIANA-LOREDANA	1	11.05.1987	Jud: Neidentifica	1/2	C1		Convenție	act notarial	contract de vânzare aut.652 / 07.06.2016	BNP RUSU CAMELIA DOMNICA			
GHEORGHE		MARIANA-LOREDANA	1	11.05.1987	Loc. Becicherecu Mic, Str. OARBA, Nr.4, Jud. Timiș	1/2	1809		Lege	act administrativ	673 / 21.09.2017	PREF. TIMIS			
GHEORGHE		MARIANA-LOREDANA	1	11.05.1987	Loc. Becicherecu Mic, Str. OARBA, Nr.4, Jud. Timiș	1/2	1809, C1		Convenție	act notarial	act de partaj aut. sub nr. 1287 / 17.12.2019	Rusu Camelia Domnica	divortata, bun propriu		

3. SARCINI / DEZMEMBRĂMINTE												
Titular			Data nașterii / CUI	Domiciliu / Sediul	Tipul sarcinii sau al dezmembrămintelor dreptului de proprietate	Cota parte	Identificator entitate asociată	Act juridic			Valoare ipotecă	Tip monedă
Nume / Denumire	Inițiala tatălui	Prenume						Tip act	Nr. act / data	Emitent		
-	-	-	-	-	-	-	-	-	-	-	-	-

4. NOTĂRI, PROCESE, INTERDICȚII				
Tipul notării	Tip act	Nr. act / data	Emitent	Identificator entitate asociată
Se notează nr. de conșcriere nou: Str. Oarba, nr. 4	act administrativ	Adeverinta 1358 / 24.02.2022	Primăria Comunei Becicherecu Mic	1809, C1

5. OBSERVAȚII		
Imobil împrejmuit / neîmprejmuit	Imobil contestat / necontestat	
Împrejmuit		



## REGISTRUL CADASTRAL AL IMOBILELOR

ANEXA Nr. 2

UAT Becicherecu Mic  
Zonă cooperativizată (Co)

Sector cadastral nr. 125

1. DESCRIEREA IMOBILULUI																
DATE TEREN										DATE CONSTRUCȚII						
Identificator teren	Adresă imobil	Număr cadastral	Nr. CF	Suprafața măsurată	Intravilan / extra.(I/E)	Nr. top.	Nr. tarla	Nr. parcelă	Categorie folosință	Suprafață parcelă	Identificator construcție	Cod grupă destinație	Suprafața construită	Nr. niveluri	Nr. CF	Constr. cu acte (DA/NU)
1810	Intravilan, Str. FANTANII, Nr.9, Loc. Becicherecu Mic, UAT. Becicherecu Mic, Jud. Timiș		403118	806	I	454-455/3			CC	470	1	CL	115	1	403118-C1	DA
					I	454-455/3			A	336						

2. PROPRIETATEA / POSESIA													
Titularul dreptului / posesiei			Proprietar=1 / Posesor=0	Data nașterii / CUI	Domiciliu / Sediul	Cota parte	Identificator entitate asociată	Cotă parte teren UI	Mod de dobândire	Act juridic			Obs. privitoare la proprietar
Nume / Denumire	Inițiala tatălui	Prenume								Tip act	Nr. act / data	Emitent	
BOGHINA		TUDORITA	1			1/1	1810, C1		Convenție	act notarial	Contract De Vanzare-Cumparare nr. 0 / 01.01.2003	NP	necasatorita, bun propriu

3. SARCINI / DEZMEMBRĂMINTE												
Titular			Data nașterii / CUI	Domiciliu / Sediul	Tipul sarcinii sau al dezmembrămintelor dreptului de proprietate	Cota parte	Identificator entitate asociată	Act juridic			Valoare ipotecă	Tip monedă
Nume / Denumire	Inițiala tatălui	Prenume						Tip act	Nr. act / data	Emitent		
-	-	-	-	-	-	-	-	-	-	-	-	-

4. NOTĂRI, PROCESE, INTERDICȚII				
Tipul notării	Tip act	Nr. act / data	Emitent	Identificator entitate asociată
Se notează nr. de conșciere nou: Str. Fantanii, nr. 9	act administrativ	Adeverinta 1358 / 24.02.2022	Primăria Comunei Becicherecu Mic	1810, C1

5. OBSERVAȚII		
Imobil împrejmuit / neîmprejmuit	Imobil contestat / necontestat	Alte observații
Neîmprejmuit		



## REGISTRUL CADASTRAL AL IMOBILELOR

ANEXA Nr. 2

UAT Becicherecu Mic  
Zonă cooperativizată (Co)

Sector cadastral nr. 125

1. DESCRIEREA IMOBILULUI																
DATE TEREN										DATE CONSTRUCȚII						
Identificator teren	Adresă imobil	Număr cadastral	Nr. CF	Suprafața măsurată	Intravilan / extra.(I/E)	Nr. top.	Nr. tarla	Nr. parcelă	Categorie folosință	Suprafață parcelă	Identificator construcție	Cod grupă destinație	Suprafața construită	Nr. niveluri	Nr. CF	Constr. cu acte (DA/NU)
1811	Intravilan, Str. OARBA, Nr.4/A, Loc. Becicherecu Mic, UAT. Becicherecu Mic, Jud. Timiș		401532	700	I	454-455/2			CC	470	1	CL	101	2	401532-C1	DA
					I	454-455/2			A	230						

2. PROPRIETATEA / POSESIA													
Titularul dreptului / posesiei			Proprietar=1 / Posesor=0	Data nașterii / CUI	Domiciliu / Sediul	Cota parte	Identificator entitate asociată	Cotă parte teren UI	Mod de dobândire	Act juridic			Obs. privitoare la proprietar
Nume / Denumire	Inițiala tatălui	Prenume								Tip act	Nr. act / data	Emitent	
GHEORGHE		ȘTEFAN - CIPRIAN	1	29.03.1983		1/2	1811		Convenție	act notarial	CONTRACT DE VANZARE CUMPARARE AUT. 1311 / 09.11.2015	BNP RUSU CAMELIA DOMNICA	bun propriu
GHEORGHE		ȘTEFAN-CIPRIAN	1	29.03.1983	Loc. Becicherecu Mic, Str. OARBA, Nr.4, Jud. Timiș	1/2	C1		Construire	act administrativ	AC 22 / 25.07.2016	Pimaria com. Becicherecu Mic	bun propriu
GHEORGHE		ȘTEFAN-CIPRIAN	1	29.03.1983	Loc. Becicherecu Mic, Str. OARBA, Nr.4, Jud. Timiș	1/2	1811, C1		Convenție	act notarial	1287 / 17.12.2019	Rusu Camelia Domnica	bun propriu

3. SARCINI / DEZMEMBRĂMINTE												
Titular			Data nașterii / CUI	Domiciliu / Sediul	Tipul sarcinii sau al dezmembrămintelor dreptului de proprietate	Cota parte	Identificator entitate asociată	Act juridic			Valoare ipotecă	Tip monedă
Nume / Denumire	Inițiala tatălui	Prenume						Tip act	Nr. act / data	Emitent		
-	-	-	-	-	-	-	-	-	-	-	-	-

4. NOTĂRI, PROCESE, INTERDICȚII				
Tipul notării	Tip act	Nr. act / data	Emitent	Identificator entitate asociată
-	-	-	-	-

5. OBSERVAȚII	
Imobil împrejmuit / neîmprejmuit	Imobil contestat / necontestat
Împrejmuit	



## REGISTRUL CADASTRAL AL IMOBILELOR

ANEXA Nr. 2

UAT Becicherecu Mic  
Zonă cooperativizată (Co)

Sector cadastral nr. 125

1. DESCRIEREA IMOBILULUI																
DATE TEREN											DATE CONSTRUCȚII					
Identificator teren	Adresă imobil	Număr cadastral	Nr. CF	Suprafața măsurată	Intravilan / extra.(I/E)	Nr. top.	Nr. tarla	Nr. parcelă	Categorie folosință	Suprafață parcelă	Identificator construcție	Cod grupă destinație	Suprafața construită	Nr. niveluri	Nr. CF	Constr. cu acte (DA/NU)
1812	Intravilan, Str. FANTANII, Nr.7, Loc. Becicherecu Mic, UAT. Becicherecu Mic, Jud. Timiș		402988	820	I	454-455/1			CC	514	1	CL	162	1	402988-C1	DA
					I	454-455/1		A	306							

2. PROPRIETATEA / POSESIA															
Titularul dreptului / posesiei			Proprietar=1 / Posesor=0	Data nașterii / CUI	Domiciliu / Sediul	Cota parte	Identificator entitate asociată	Cotă parte teren UI	Mod de dobândire	Act juridic			Obs. privitoare la proprietar		
Nume / Denumire	Inițiala tatălui	Prenume								Tip act	Nr. act / data	Emitent			
MORAR		ANGELA	1			4/8	1812, C1		Convenție	act notarial	Contract De Cumparare nr. 0 / 01.01.1991	NP			
MORAR		ANGELA	1	23.05.1955		1/8	1812, C1		Succesiune	act notarial	36 / 13.12.2013	N.P.RUSU CAMELIA DOMNICA			
MORAR		GHERASIM-IOAN	1	07.01.1989		3/8	1812, C1		Succesiune	act notarial	36 / 13.12.2013	N.P.RUSU CAMELIA DOMNICA			

3. SARCINI / DEZMEMBRĂMINTE													
Titular			Data nașterii / CUI	Domiciliu / Sediul	Tipul sarcinii sau al dezmembrămintelor dreptului de proprietate	Cota parte	Identificator entitate asociată	Act juridic			Valoare ipotecă	Tip monedă	
Nume / Denumire	Inițiala tatălui	Prenume						Tip act	Nr. act / data	Emitent			
-	-	-	-	-	-	-	-	-	-	-	-	-	-

4. NOTĂRI, PROCESE, INTERDICȚII				
Tipul notării	Tip act	Nr. act / data	Emitent	Identificator entitate asociată
Se notează nr. de conscriere nou: Str. Fantanii, nr. 7	act administrativ	Adeverinta 1358 / 24.02.2022	Primăria Comunei Becicherecu Mic	1812, C1

5. OBSERVAȚII		
Imobil împrejmuit / neîmprejmuit	Imobil contestat / necontestat	Alte observații
Împrejmuit		





## REGISTRUL CADASTRAL AL IMOBILELOR

ANEXA Nr. 2

UAT Becicherecu Mic  
Zonă cooperativizată (Co)

Sector cadastral nr. 125


1. DESCRIEREA IMOBILULUI																
DATE TEREN											DATE CONSTRUCȚII					
Identificator teren	Adresă imobil	Număr cadastral	Nr. CF	Suprafața măsurată	Intravilan / extra.(I/E)	Nr. top.	Nr. tarla	Nr. parcelă	Categorie folosință	Suprafață parcelă	Identificator construcție	Cod grupă destinație	Suprafața construită	Nr. niveluri	Nr. CF	Constr. cu acte (DA/NU)
1813	Intravilan, Str. OARBA, Nr.2, Loc. Becicherecu Mic, UAT. Becicherecu Mic, Jud. Timiș		401287	525	I	452-453/a/2			CC	525	1	CL	154	2	401287-C1	DA

2. PROPRIETATEA / POSESIA															
Titularul dreptului / posesiei			Proprietar=1 / Posesor=0	Data nașterii / CUI	Domiciliu / Sediul	Cota parte	Identificator entitate asociată	Cotă parte teren UI	Mod de dobândire	Act juridic			Obs. privitoare la proprietar		
Nume / Denumire	Inițiala tatălui	Prenume								Tip act	Nr. act / data	Emitent			
HALMAGIAN		GABRIEL AUGUSTIN	1			1/1	1813		Convenție	act notarial	488 / 19.04.2011	NP NEBELA ADRIANA MARIA	casat., bun comun		
HALMAGIAN		MARIOARA LAURA	1												
HALMAGIAN		GABRIEL AUGUSTIN	1	31.07.1974	Romania, Jud. TIMIS	1/1	C1		Construire	act administrativ	117299 / 29.07.2011	BCPI TIMIS	si sotia		
HALMAGIAN		MARIOARA LAURA	1										bun comun		

3. SARCINI / DEZMEMBRĂMINTE													
Titular			Data nașterii / CUI	Domiciliu / Sediul	Tipul sarcinii sau al dezmembrămintelor dreptului de proprietate	Cota parte	Identificator entitate asociată	Act juridic			Valoare ipotecă	Tip monedă	
Nume / Denumire	Inițiala tatălui	Prenume						Tip act	Nr. act / data	Emitent			
BRD. GROUPE SOCIETE GENERALE SA. AG.PIATA MARIA TIMISOARA STR. SOCRATES NR.1			99999999999999		Ipotecă		1813	act notarial	433 / 28.07.2011	NP LAPADAT IRINA-MARIA	40000	EUR	

4. NOTĂRI, PROCESE, INTERDICȚII															
Tipul notării						Tip act	Nr. act / data	Emitent	Identificator entitate asociată						
Interdicție de instrainare, grevare, închiriere, dezmembrare, alipire, demolare, restructurare, amenajare și construire în fav : - BRD. GROUPE SOCIETE GENERALE SA. AG.PIATA MARIA TIMISOARA STR.SOCRATES NR.1						act notarial	433 / 28.07.2011	NP LAPADAT IRINA-MARIA	1813						

5. OBSERVAȚII															
Imobil împrejmuit / neîmprejmuit				Imobil contestat / necontestat				Alte observații							
Împrejmuit															



## REGISTRUL CADASTRAL AL IMOBILELOR

ANEXA Nr. 2

UAT Becicherecu Mic  
Zonă cooperativizată (Co)

Sector cadastral nr. 125

1. DESCRIEREA IMOBILULUI																
DATE TEREN											DATE CONSTRUCȚII					
Identificator teren	Adresă imobil	Număr cadastral	Nr. CF	Suprafața măsurată	Intravilan / extra.(I/E)	Nr. top.	Nr. tarla	Nr. parcelă	Categorie folosință	Suprafață parcelă	Identificator construcție	Cod grupă destinație	Suprafața construită	Nr. niveluri	Nr. CF	Constr. cu acte (DA/NU)
1814	Intravilan, Str. FANTANII, Nr.5, Loc. Becicherecu Mic, UAT. Becicherecu Mic, Jud. Timiș		401656	953	I	452-453/a/1			CC	592	1	CL	215	1	401656-C1	DA
					I	452-453/a/1		A	361	2	CA	77	1	401656-C2	DA	

2. PROPRIETATEA / POSESIA													
Titularul dreptului / posesiei			Proprietar=1 / Posesor=0	Data nașterii / CUI	Domiciliu / Sediul	Cota parte	Identificator entitate asociată	Cotă parte teren UI	Mod de dobândire	Act juridic			Obs. privitoare la proprietar
Nume / Denumire	Inițiala tatălui	Prenume								Tip act	Nr. act / data	Emitent	
NICORICIU		PETRU	1			1/2	1814, C1		Convenție	act notarial	Donatie nr. 0 / 01.01.1974	NP	bun propriu
NICORICI		ANA	1			1/2	1814, C1		Convenție	act notarial	Donatie nr. 0 / 01.01.1974	NP	
NICORICI		ANA	1			1/1	C2		Construire	act administrativ	Adeverinta 1358 / 24.02.2022	Primăria Comunei Becicherecu Mic	
NICORICIU		PETRU	1										

3. SARCINI / DEZMEMBRĂMINTE												
Titular			Data nașterii / CUI	Domiciliu / Sediul	Tipul sarcinii sau al dezmembrămintelor dreptului de proprietate	Cota parte	Identificator entitate asociată	Act juridic			Valoare ipotecă	Tip monedă
Nume / Denumire	Inițiala tatălui	Prenume						Tip act	Nr. act / data	Emitent		
-	-	-	-	-	-	-	-	-	-	-	-	-

4. NOTĂRI, PROCESE, INTERDICȚII				
Tipul notării	Tip act	Nr. act / data	Emitent	Identificator entitate asociată
Se notează nr. de conșciere nou: Str. Fantanii, nr. 5	act administrativ	Adeverinta 1358 / 24.02.2022	Primăria Comunei Becicherecu Mic	1814, C1, C2

5. OBSERVAȚII		
Imobil împrejmuit / neîmprejmuit	Imobil contestat / necontestat	Alte observații
Parțial împrejmuit		



## REGISTRUL CADASTRAL AL IMOBILELOR

ANEXA Nr. 2

UAT Becicherecu Mic  
Zonă cooperativizată (Co)

Sector cadastral nr. 125

1. DESCRIEREA IMOBILULUI																
DATE TEREN											DATE CONSTRUCȚII					
Identificator teren	Adresă imobil	Număr cadastral	Nr. CF	Suprafața măsurată	Intravilan / extra.(I/E)	Nr. top.	Nr. tarla	Nr. parcelă	Categorie folosință	Suprafață parcelă	Identificator construcție	Cod grupă destinație	Suprafața construită	Nr. niveluri	Nr. CF	Constr. cu acte (DA/NU)
1815	Intravilan, Str. OARBA, Nr.2/A, Loc. Becicherecu Mic, UAT. Becicherecu Mic, Jud. Timiș		402541	650	I	452-453/b/2			A	650						

2. PROPRIETATEA / POSESIA															
Titularul dreptului / posesiei			Proprietar=1 / Posesor=0	Data nașterii / CUI	Domiciliu / Sediu	Cota parte	Identificator entitate asociată	Cotă parte teren UI	Mod de dobândire	Act juridic			Obs. privitoare la proprietar		
Nume / Denumire	Inițiala tatălui	Prenume								Tip act	Nr. act / data	Emitent			
HĂLMĂGIAN		GABRIEL AUGUSTIN	1	31.07.1974	Jud: Neidentifica	1/1	1815	Convenție	act notarial	193 Contract de vanzare / 17.03.2016	NP NEBELA ADRIANA MARIA	si sotia			
HĂLMĂGIAN		MARIOARA LAURA	1	25.10.1975								bun comun			

3. SARCINI / DEZMEMBRĂMINTE															
Titular			Data nașterii / CUI	Domiciliu / Sediu	Tipul sarcinii sau al dezmembrămintelor dreptului de proprietate	Cota parte	Identificator entitate asociată	Act juridic			Valoare ipotecă	Tip monedă			
Nume / Denumire	Inițiala tatălui	Prenume						Tip act	Nr. act / data	Emitent					
-	-	-	-	-	-	-	-	-	-	-	-	-			

4. NOTĂRI, PROCESE, INTERDICȚII															
Tipul notării						Tip act	Nr. act/ data	Emitent	Identificator entitate asociată						
Se notează nr. de conscriere nou: Oarba, nr. 2/A						act administrativ	Adeverinta 1358 / 24.02.2022	Primăria Comunei Becicherecu Mic	1815						

5. OBSERVAȚII															
Imobil împrejmuit/ neîmprejmuit				Imobil contestat/ necontestat				Alte observații							
Neîmprejmuit															



## REGISTRUL CADASTRAL AL IMOBILELOR

ANEXA Nr. 2

UAT Becicherecu Mic  
Zonă cooperativizată (Co)

Sector cadastral nr. 125

1. DESCRIEREA IMOBILULUI																
DATE TEREN										DATE CONSTRUCȚII						
Identificator teren	Adresă imobil	Număr cadastral	Nr. CF	Suprafața măsurată	Intravilan / extra.(I/E)	Nr. top.	Nr. tarla	Nr. parcelă	Categorie folosință	Suprafață parcelă	Identificator construcție	Cod grupă destinație	Suprafața construită	Nr. niveluri	Nr. CF	Constr. cu acte (DA/NU)
1816	Intravilan, Str. FANTANII, Nr.3, Loc. Becicherecu Mic, UAT. Becicherecu Mic, Jud. Timiș		403110	793	I	452-453/b/1			CC	540	1	CL	148	1	403110-C1	DA
					I	452-453/b/1		A	253							

2. PROPRIETATEA / POSESIA													
Titularul dreptului / posesiei			Proprietar=1 / Posesor=0	Data nașterii / CUI	Domiciliu / Sediul	Cota parte	Identificator entitate asociată	Cotă parte teren UI	Mod de dobândire	Act juridic			Obs. privitoare la proprietar
Nume / Denumire	Inițiala tatălui	Prenume								Tip act	Nr. act / data	Emitent	
NICORICIU		VASILE	1			1/4	1816, C1		Succesiune	act notarial	Mostenire nr. 0 / 01.01.2001	NP	
NICORICIU		VASILE	1			3/4	1816, C1		leșire Din Indiviziune	act notarial	Act nr. 0 / 01.01.2002	NP	

3. SARCINI / DEZMEMBRĂMINTE												
Titular			Data nașterii / CUI	Domiciliu / Sediul	Tipul sarcinii sau al dezmembrămintelor dreptului de proprietate	Cota parte	Identificator entitate asociată	Act juridic			Valoare ipotecă	Tip monedă
Nume / Denumire	Inițiala tatălui	Prenume						Tip act	Nr. act / data	Emitent		
-	-	-	-	-	-	-	-	-	-	-	-	-

4. NOTĂRI, PROCESE, INTERDICȚII				
Tipul notării	Tip act	Nr. act / data	Emitent	Identificator entitate asociată
Se notează nr. de conscriere nou: Str. Fantanii, nr. 3	act administrativ	Adeverinta 1358 / 24.02.2022	Primăria Comunei Becicherecu Mic	1816, C1

5. OBSERVAȚII		
Imobil împrejmuit / neîmprejmuit	Imobil contestat / necontestat	Alte observații
Neîmprejmuit		



## REGISTRUL CADASTRAL AL IMOBILELOR

ANEXA Nr. 2

UAT Becicherecu Mic  
Zonă cooperativizată (Co)

Sector cadastral nr. 125

1. DESCRIEREA IMOBILULUI																
DATE TEREN										DATE CONSTRUCȚII						
Identificator teren	Adresă imobil	Număr cadastral	Nr. CF	Suprafața măsurată	Intravilan / extra.(I/E)	Nr. top.	Nr. tarla	Nr. parcelă	Categorie folosință	Suprafață parcelă	Identificator construcție	Cod grupă destinație	Suprafața construită	Nr. niveluri	Nr. CF	Constr. cu acte (DA/NU)
1817	Intravilan, Calea. Dudeștilor, Nr.57, Loc. Becicherecu Mic, UAT. Becicherecu Mic, Jud. Timiș		402880	2468	I	61-62/b			CC	725	1	CL	186	1	402880-C1	DA
					I	61-62/b		A	1743							

2. PROPRIETATEA / POSESIA													
Titularul dreptului / posesiei			Proprietar=1 / Posesor=0	Data nașterii / CUI	Domiciliu / Sediul	Cota parte	Identificator entitate asociată	Cotă parte teren UI	Mod de dobândire	Act juridic			Obs. privitoare la proprietar
Nume / Denumire	Inițiala tatălui	Prenume								Tip act	Nr. act / data	Emitent	
PEPA		DARA-GALINA	1	05.05.1961	Jud: Neidentifica	1/2	1817, C1		Succesiune	act notarial	32 / 11.10.2013	Claici Ana Valentina	bun propriu
PETROV		VERA	1	10.07.1948	Jud: Neidentifica	1/2	1817, C1		Succesiune	act notarial	32 / 11.10.2013	Claici Ana Valentina	bun propriu

3. SARCINI / DEZMEMBRĂMINTE												
Titular			Data nașterii / CUI	Domiciliu / Sediul	Tipul sarcinii sau al dezmembrămintelor dreptului de proprietate	Cota parte	Identificator entitate asociată	Act juridic			Valoare ipotecă	Tip monedă
Nume / Denumire	Inițiala tatălui	Prenume						Tip act	Nr. act / data	Emitent		
-	-	-	-	-	-	-	-	-	-	-	-	-

4. NOTĂRI, PROCESE, INTERDICȚII				
Tipul notării	Tip act	Nr. act/ data	Emitent	Identificator entitate asociată
Se notează nr. de conscriere nou: Calea Dudeștilor, nr. 57	act administrativ	Adeverinta 1358 / 24.02.2022	Primăria Comunei Becicherecu Mic	1817, C1

5. OBSERVAȚII		
Imobil împrejmuit/ neîmprejmuit	Imobil contestat/ necontestat	Alte observații
Împrejmuit		



## REGISTRUL CADASTRAL AL IMOBILELOR

ANEXA Nr. 2

UAT Becicherecu Mic  
Zonă cooperativizată (Co)

Sector cadastral nr. 125

1. DESCRIEREA IMOBILULUI																
DATE TEREN										DATE CONSTRUCȚII						
Identificator teren	Adresă imobil	Număr cadastral	Nr. CF	Suprafața măsurată	Intravilan / extra.(I/E)	Nr. top.	Nr. tarla	Nr. parcelă	Categorie folosință	Suprafață parcelă	Identificator construcție	Cod grupă destinație	Suprafața construită	Nr. niveluri	Nr. CF	Constr. cu acte (DA/NU)
1818	Intravilan, Calea. Dudeștilor, Nr.59, Loc. Becicherecu Mic, UAT. Becicherecu Mic, Jud. Timiș		403244	2324	I	61-62/a			CC	780	1	CL	72	1	403244-C1	DA
					I	61-62/a		A	1544							

2. PROPRIETATEA / POSESIA													
Titularul dreptului / posesiei			Proprietar=1 / Posesor=0	Data nașterii / CUI	Domiciliu / Sediu	Cota parte	Identificator entitate asociată	Cotă parte teren UI	Mod de dobândire	Act juridic			Obs. privitoare la proprietar
Nume / Denumire	Inițiala tatălui	Prenume								Tip act	Nr. act / data	Emitent	
MAZILU		PETRU	1			1/1	1818, C1	Convenție	act notarial	Contract De Vanzare-Cumparare nr. 0 / 01.01.1991	NP	si sotia	
MAZILU		ELENA	1	Saint-Barthelemy (FR), Descriere Defunct	bun comun								

3. SARCINI / DEZMEMBRĂMINTE												
Titular			Data nașterii / CUI	Domiciliu / Sediu	Tipul sarcinii sau al dezmembrămintelor dreptului de proprietate	Cota parte	Identificator entitate asociată	Act juridic			Valoare ipotecă	Tip monedă
Nume / Denumire	Inițiala tatălui	Prenume						Tip act	Nr. act / data	Emitent		
-	-	-	-	-	-	-	-	-	-	-	-	-

4. NOTĂRI, PROCESE, INTERDICȚII				
Tipul notării	Tip act	Nr. act/ data	Emitent	Identificator entitate asociată
Se notează nr. de conscriere nou: Calea Dudeștilor, nr. 59	act administrativ	Adeverinta 1358 / 24.02.2022	Primăria Comunei Becicherecu Mic	1818, C1

5. OBSERVAȚII		
Imobil împrejmuit/ neîmprejmuit	Imobil contestat/ necontestat	Alte observații
Împrejmuit		



## REGISTRUL CADASTRAL AL IMOBILELOR

ANEXA Nr. 2

UAT Becicherecu Mic  
Zonă cooperativizată (Co)

Sector cadastral nr. 125

1. DESCRIEREA IMOBILULUI																
DATE TEREN											DATE CONSTRUCȚII					
Identificator teren	Adresă imobil	Număr cadastral	Nr. CF	Suprafața măsurată	Intravilan / extra.(I/E)	Nr. top.	Nr. tarla	Nr. parcelă	Categorie folosință	Suprafață parcelă	Identificator construcție	Cod grupă destinație	Suprafața construită	Nr. niveluri	Nr. CF	Constr. cu acte (DA/NU)
1819	Intravilan, Str. FANTANII, Nr.3/A, Loc. Becicherecu Mic, UAT. Becicherecu Mic, Jud. Timiș		403029	823	I	59-60/b/2			CC	823	1	CL	135	1	403029-C1	DA

2. PROPRIETATEA / POSESIA															
Titularul dreptului / posesiei			Proprietar=1 / Posesor=0	Data nașterii / CUI	Domiciliu / Sediul	Cota parte	Identificator entitate asociată	Cotă parte teren UI	Mod de dobândire	Act juridic			Obs. privitoare la proprietar		
Nume / Denumire	Inițiala tatălui	Prenume								Tip act	Nr. act / data	Emitent			
NICORICIU		VASILE	1			1/1	1819		Convenție	act notarial	Contract De Cumparare nr. 0 / 01.01.1991	NP	si sotia		
NICORICIU		ELENA	1										bun comun		
NICORICIU		VASILE	1			1/1	C1		Construire	act administrativ	Adeverinta 1358 / 24.02.2022	Primăria Comunei Becicherecu Mic	si sotia		
NICORICIU		ELENA	1										bun comun		

3. SARCINI / DEZMEMBRĂMINTE												
Titular			Data nașterii / CUI	Domiciliu / Sediul	Tipul sarcinii sau al dezmembrămintelor dreptului de proprietate	Cota parte	Identificator entitate asociată	Act juridic			Valoare ipotecă	Tip monedă
Nume / Denumire	Inițiala tatălui	Prenume						Tip act	Nr. act / data	Emitent		
-	-	-	-	-	-	-	-	-	-	-	-	-

4. NOTĂRI, PROCESE, INTERDICȚII				
Tipul notării	Tip act	Nr. act/ data	Emitent	Identificator entitate asociată
-	-	-	-	-

5. OBSERVAȚII		
Imobil împrejmuit/ neîmprejmuit	Imobil contestat/ necontestat	Alte observații
Împrejmuit		





## REGISTRUL CADASTRAL AL IMOBILELOR

ANEXA Nr. 2

UAT Becicherecu Mic  
Zonă cooperativizată (Co)

Sector cadastral nr. 125

1. DESCRIEREA IMOBILULUI																
DATE TEREN										DATE CONSTRUCȚII						
Identificator teren	Adresă imobil	Număr cadastral	Nr. CF	Suprafața măsurată	Intravilan / extra.(I/E)	Nr. top.	Nr. tarla	Nr. parcelă	Categorie folosință	Suprafață parcelă	Identificator construcție	Cod grupă destinație	Suprafața construită	Nr. niveluri	Nr. CF	Constr. cu acte (DA/NU)
1820	Intravilan, Str. FANTANII, Nr.1, Loc. Becicherecu Mic, UAT. Becicherecu Mic, Jud. Timiș		403071	878	I	59-60/b/1			CC	424	1	CL	122	1	403071-C1	DA
					I	59-60/b/1			A	454						

2. PROPRIETATEA / POSESIA															
Titularul dreptului / posesiei			Proprietar=1 / Posesor=0	Data nașterii / CUI	Domiciliu / Sediu	Cota parte	Identificator entitate asociată	Cotă parte teren UI	Mod de dobândire	Act juridic			Obs. privitoare la proprietar		
Nume / Denumire	Inițiala tatălui	Prenume								Tip act	Nr. act / data	Emitent			
REGENT		NELA	1			1/1	1820, C1		Convenție	act notarial	Contract De Vanzare-Cumparare nr. 0 / 01.01.1993	NP	casatorita, bun comun		

3. SARCINI / DEZMEMBRĂMINTE															
Titular			Data nașterii / CUI	Domiciliu / Sediu	Tipul sarcinii sau al dezmembrămintelor dreptului de proprietate	Cota parte	Identificator entitate asociată	Act juridic			Valoare ipotecă	Tip monedă			
Nume / Denumire	Inițiala tatălui	Prenume						Tip act	Nr. act / data	Emitent					
MARCOV		EMILEA			Uzufruct viager	3/4	1820, C1	act notarial	Uzufruct nr. 0 / 01.01.1993	NP					

4. NOTĂRI, PROCESE, INTERDICȚII															
Tipul notării						Tip act		Nr. act / data		Emitent			Identificator entitate asociată		
Se notează nr. de conșciere nou: Str. Fantanii, nr. 1						act administrativ		Adeverinta 1358 / 24.02.2022		Primăria Comunei Becicherecu Mic			1820, C1		

5. OBSERVAȚII															
Imobil împrejmuit / neîmprejmuit				Imobil contestat / necontestat				Alte observații							
Împrejmuit															



## REGISTRUL CADASTRAL AL IMOBILELOR

ANEXA Nr. 2

UAT Becicherecu Mic  
Zonă cooperativizată (Co)

Sector cadastral nr. 125

1. DESCRIEREA IMOBILULUI																
DATE TEREN											DATE CONSTRUCȚII					
Identificator teren	Adresă imobil	Număr cadastral	Nr. CF	Suprafața măsurată	Intravilan / extra.(I/E)	Nr. top.	Nr. tarla	Nr. parcelă	Categorie folosință	Suprafață parcelă	Identificator construcție	Cod grupă destinație	Suprafața construită	Nr. niveluri	Nr. CF	Constr. cu acte (DA/NU)
1821	Intravilan, Calea. Dudeștilor, Nr.61/A, Loc. Becicherecu Mic, UAT. Becicherecu Mic, Jud. Timiș		400384	815	I	56-60/a			CC	815						

2. PROPRIETATEA / POSESIA															
Titularul dreptului / posesiei			Proprietar=1 / Posesor=0	Data nașterii / CUI	Domiciliu / Sediu	Cota parte	Identificator entitate asociată	Cotă parte teren UI	Mod de dobândire	Act juridic			Obs. privitoare la proprietar		
Nume / Denumire	Inițiala tatălui	Prenume								Tip act	Nr. act / data	Emitent			
CORNEA		GHEORGHE-NELU	1	02.07.1971		1/1	1821		Convenție	act notarial	1382 / 21.10.2009	NP NEBELA ADRIANA MARIA	si sotia		
CORNEA		MARIANA-FELICIA	1	24.10.1971									bun comun		

3. SARCINI / DEZMEMBRĂMINTE															
Titular			Data nașterii / CUI	Domiciliu / Sediu	Tipul sarcinii sau al dezmembrămintelor dreptului de proprietate	Cota parte	Identificator entitate asociată	Act juridic			Valoare ipotecă	Tip monedă			
Nume / Denumire	Inițiala tatălui	Prenume						Tip act	Nr. act / data	Emitent					
-	-	-	-	-	-	-	-	-	-	-	-	-	-		

4. NOTĂRI, PROCESE, INTERDICȚII															
Tipul notării						Tip act		Nr. act/ data		Emitent			Identificator entitate asociată		
Se notează nr. de conșcriere nou: Str. Calea Dudeștilor, nr. 61/A						act administrativ		Adeverinta 1358 / 24.02.2022		Primăria Comunei Becicherecu Mic			1821		

5. OBSERVAȚII															
Imobil împrejmuit/ neîmprejmuit				Imobil contestat/ necontestat				Alte observații							
Împrejmuit															



## REGISTRUL CADASTRAL AL IMOBILELOR

ANEXA Nr. 2

UAT Becicherecu Mic  
Zonă cooperativizată (Co)

Sector cadastral nr. 125

1. DESCRIEREA IMOBILULUI																
DATE TEREN											DATE CONSTRUCȚII					
Identificator teren	Adresă imobil	Număr cadastral	Nr. CF	Suprafața măsurată	Intravilan / extra.(I/E)	Nr. top.	Nr. tarla	Nr. parcelă	Categorie folosință	Suprafață parcelă	Identificator construcție	Cod grupă destinație	Suprafața construită	Nr. niveluri	Nr. CF	Constr. cu acte (DA/NU)
1822	Intravilan, Calea. Dudeștilor, Nr.61, Loc. Becicherecu Mic, UAT. Becicherecu Mic, Jud. Timiș		400383	924	I	56-60/a			CC	924	1	CL	232	1	400383-C1	DA

2. PROPRIETATEA / POSESIA													
Titularul dreptului / posesiei			Proprietar=1 / Posesor=0	Data nașterii / CUI	Domiciliu / Sediul	Cota parte	Identificator entitate asociată	Cotă parte teren UI	Mod de dobândire	Act juridic			Obs. privitoare la proprietar
Nume / Denumire	Inițiala tatălui	Prenume								Tip act	Nr. act / data	Emitent	
CORNEA		TOADER	1			1/2	1822, C1		Convenție	act notarial	Act nr. 0 / 01.01.2009	NP	
GAL		VASILE-DAN	1	13.03.1973	Loc. Mosnita Noua, Nr.73B, Jud. Timiș	1/2	1822, C1		Succesiune	act notarial	certificat de mostenitor nr.22 / 11.11.2020	MOTOC DORIANA	

3. SARCINI / DEZMEMBRĂMINTE													
Titular			Data nașterii / CUI	Domiciliu / Sediul	Tipul sarcinii sau al dezmembrămintelor dreptului de proprietate	Cota parte	Identificator entitate asociată	Act juridic			Valoare ipotecă	Tip monedă	
Nume / Denumire	Inițiala tatălui	Prenume						Tip act	Nr. act / data	Emitent			
-	-	-	-	-	-	-	-	-	-	-	-	-	-

4. NOTĂRI, PROCESE, INTERDICȚII				
Tipul notării	Tip act	Nr. act / data	Emitent	Identificator entitate asociată
Se notează nr. de conscriere nou: Calea Dudeștilor, nr. 61	act administrativ	Adeverinta 1358 / 24.02.2022	Primăria Comunei Becicherecu Mic	1822, C1

5. OBSERVAȚII		
Imobil împrejmuit / neîmprejmuit	Imobil contestat / necontestat	Alte observații
Împrejmuit		CURTE SI GRADINA



## REGISTRUL CADASTRAL AL IMOBILELOR

ANEXA Nr. 2

UAT Becicherecu Mic  
Zonă cooperativizată (Co)

Sector cadastral nr. 125

1. DESCRIEREA IMOBILULUI																
DATE TEREN											DATE CONSTRUCȚII					
Identificator teren	Adresă imobil	Număr cadastral	Nr. CF	Suprafața măsurată	Intravilan / extra.(I/E)	Nr. top.	Nr. tarla	Nr. parcelă	Categorie folosință	Suprafață parcelă	Identificator construcție	Cod grupă destinație	Suprafața construită	Nr. niveluri	Nr. CF	Constr. cu acte (DA/NU)
1834	Intravilan, Str. FANTANII, Loc. Becicherecu Mic, UAT. Becicherecu Mic, Jud. Timiș	DS16	401767	17690	I				DR	17690						

2. PROPRIETATEA / POSESIA													
Titularul dreptului / posesiei			Proprietar=1 / Posesor=0	Data nașterii / CUI	Domiciliu / Sediul	Cota parte	Identificator entitate asociată	Cotă parte teren UI	Mod de dobândire	Act juridic			Obs. privitoare la proprietar
Nume / Denumire	Inițiala tatălui	Prenume								Tip act	Nr. act / data	Emitent	
COMUNA BECICHERECU MIC			1	4691685	Loc. Becicherecu Mic, Calea. BANATULUI, Nr.9, Jud. Timiș	1/1	1834		Lege	act administrativ	HCL 53 / 27.04.2020	Cons Loc al Com Becicherecu Mic	domeniu public
CONSILIUL LOCAL BECICHERECU MIC			0	99999999999999			1834			act administrativ	HCL 53 / 27.04.2020	Cons Loc al Com Becicherecu Mic	

3. SARCINI / DEZMEMBRĂMINTE												
Titular			Data nașterii / CUI	Domiciliu / Sediul	Tipul sarcinii sau al dezmembrămintelor dreptului de proprietate	Cota parte	Identificator entitate asociată	Act juridic			Valoare ipotecă	Tip monedă
Nume / Denumire	Inițiala tatălui	Prenume						Tip act	Nr. act / data	Emitent		
-	-	-	-	-	-	-	-	-	-	-	-	-

4. NOTĂRI, PROCESE, INTERDICȚII				
Tipul notării	Tip act	Nr. act/ data	Emitent	Identificator entitate asociată
-	-	-	-	-

5. OBSERVAȚII		
Imobil împrejmuit/ neîmprejmuit	Imobil contestat/ necontestat	Alte observații
Neîmprejmuit		Drumuri strazi - Strada Fantanii

