

## REGISTRUL CADASTRAL AL IMOBILELOR

ANEXA Nr. 2

UAT Becicherecu Mic  
Zonă cooperativizată (Co)

Sector cadastral nr. 113

1. DESCRIEREA IMOBILULUI																
DATE TEREN											DATE CONSTRUCȚII					
Identificator teren	Adresă imobil	Număr cadastral	Nr. CF	Suprafața măsurată	Intravilan / extra.(I/E)	Nr. top.	Nr. tarla	Nr. parcelă	Categorie folosință	Suprafață parcelă	Identificator construcție	Cod grupă destinație	Suprafața construită	Nr. niveluri	Nr. CF	Constr. cu acte (DA/NU)
660	Intravilan, Str. Lalelelor, Nr.45, Loc. Becicherecu Mic, UAT. Becicherecu Mic, Jud. Timiș		401353	2021	I	683-684/a			CC	1044	1	CL	412	1	401353-C1	DA
					I	683-684/a			A	977	2	CA	78	1	401353-C2	DA

2. PROPRIETATEA / POSESIA													
Titularul dreptului / posesiei			Proprietar=1 / Posesor=0	Data nașterii / CUI	Domiciliu / Sediu	Cota parte	Identificator entitate asociată	Cotă parte teren UI	Mod de dobândire	Act juridic			Obs. privitoare la proprietar
Nume / Denumire	Inițiala tatălui	Prenume								Tip act	Nr. act / data	Emitent	
POPOVICI		CORNELIA	1			8/16	660, C1		Convenție	act notarial	Act nr. 0 / 01.01.2005	NP	
POPOVICI		CORNELIA	1			2/16	660, C1		Succesiune	act notarial	Mostenire nr. 0 / 01.01.2005	NP	
POPOVICI		NICOLETA-RALUCA	1			3/16	660, C1		Succesiune	act notarial	Mostenire nr. 0 / 01.01.2005	NP	
POPOVICI		RAUL-GHEORGHE	1			3/16	660, C1		Succesiune	act notarial	Mostenire nr. 0 / 01.01.2005	NP	
POPOVICI		NICOLETA-RALUCA	1			1/1	C2		Construire	act administrativ	Adeverinta 1256 / 23.02.2022	Primăria Comunei Becicherecu Mic	
POPOVICI		RAUL-GHEORGHE	1										
POPOVICI		CORNELIA	1										

3. SARCINI / DEZMEMBRĂMINTE												
Titular			Data nașterii / CUI	Domiciliu / Sediu	Tipul sarcinii sau al dezmembrămintelor dreptului de proprietate	Cota parte	Identificator entitate asociată	Act juridic			Valoare ipotecă	Tip monedă
Nume / Denumire	Inițiala tatălui	Prenume						Tip act	Nr. act / data	Emitent		
-	-	-	-	-	-	-	-	-	-	-	-	-

4. NOTĂRI, PROCESE, INTERDICȚII			
Tipul notării	Tip act	Nr. act / data	Identificator entitate asociată
Se noteaza nr. de conscriere nou: Str. Lalelelor, nr. 45	act administrativ	Adeverinta 1256 / 23.02.2022	660, C1, C2

5. OBSERVAȚII	
Imobil împrejmuit / neîmprejmuit	Imobil contestat / necontestat
Parțial împrejmuit	



## REGISTRUL CADASTRAL AL IMOBILELOR

ANEXA Nr. 2

UAT Becicherecu Mic  
Zonă cooperativizată (Co)

Sector cadastral nr. 113

1. DESCRIEREA IMOBILULUI																
DATE TEREN											DATE CONSTRUCȚII					
Identificator teren	Adresă imobil	Număr cadastral	Nr. CF	Suprafața măsurată	Intravilan / extra.(I/E)	Nr. top.	Nr. tarla	Nr. parcelă	Categorie folosință	Suprafață parcelă	Identificator construcție	Cod grupă destinație	Suprafața construită	Nr. niveluri	Nr. CF	Constr. cu acte (DA/NU)
661	Intravilan, Str. CAMPULUI, Nr.1, Loc. Becicherecu Mic, UAT. Becicherecu Mic, Jud. Timiș		402779	2949	I	816-817			CC	2949	1	CL	154	1	402779-C1	DA

2. PROPRIETATEA / POSESIA															
Titularul dreptului / posesiei			Proprietar=1 / Posesor=0	Data nașterii / CUI	Domiciliu / Sediul	Cota parte	Identificator entitate asociată	Cotă parte teren UI	Mod de dobândire	Act juridic			Obs. privitoare la proprietar		
Nume / Denumire	Inițiala tatălui	Prenume								Tip act	Nr. act / data	Emitent			
MOLNAR		ARPAD	1		Jud: Neidentifica	1/1	661		Convenție	act notarial	Donatie nr. 0 / 01.01.2000	NP			
MOLNAR		ARPAD	1		Jud: Neidentifica	1/1	C1		Convenție	act notarial	Contract De Vanzare-Cumparare nr. 0 / 01.01.1999	NP	si sotia		
MOLNAR		EUGENIA	1		Bucuresti, str. Soldat Nicolae Sebe, nr.11, bl. S21, sc. 1, ap.12, sector 3								bun comun		

3. SARCINI / DEZMEMBRĂMINTE															
Titular			Data nașterii / CUI	Domiciliu / Sediul	Tipul sarcinii sau al dezmembrămintelor dreptului de proprietate	Cota parte	Identificator entitate asociată	Act juridic			Valoare ipotecă	Tip monedă			
Nume / Denumire	Inițiala tatălui	Prenume						Tip act	Nr. act / data	Emitent					
CIORNA		FLORIAN			Uzufruct viager	3/4	C1	act notarial	Uzufruct nr. 0 / 01.01.1999	NP					
CIORNA		ANA													

4. NOTĂRI, PROCESE, INTERDICȚII															
Tipul notării						Tip act	Nr. act / data	Emitent	Identificator entitate asociată						
Interdicție de înstrăinare și grevare - CIORNA FLORIAN, CIORNA ANA						act notarial	Contract De Vanzare-Cumparare nr. 0 / 01.01.1999	NP	C1						
Se noteaza nr. de conscriere nou: Str. Campului, nr. 1						act administrativ	Adeverinta 1256 / 23.02.2022	Primăria Comunei Becicherecu Mic	661, C1						

5. OBSERVAȚII															
Imobil împrejmuit / neîmprejmuit				Imobil contestat / necontestat											
Parțial împrejmuit															



## REGISTRUL CADASTRAL AL IMOBILELOR

ANEXA Nr. 2

UAT Becicherecu Mic  
Zonă cooperativizată (Co)

Sector cadastral nr. 113

1. DESCRIEREA IMOBILULUI																
DATE TEREN											DATE CONSTRUCȚII					
Identificator teren	Adresă imobil	Număr cadastral	Nr. CF	Suprafața măsurată	Intravilan / extra.(I/E)	Nr. top.	Nr. tarla	Nr. parcelă	Categorie folosință	Suprafață parcelă	Identificator construcție	Cod grupă destinație	Suprafața construită	Nr. niveluri	Nr. CF	Constr. cu acte (DA/NU)
662	Intravilan, Str. CAMPULUI, Nr.3, Loc. Becicherecu Mic, UAT. Becicherecu Mic, Jud. Timiș		404627	2895	I	813-815			CC	1558	1	CL	179	1	404627-C1	DA
					I	813-815		A	1337							

2. PROPRIETATEA / POSESIA															
Titularul dreptului / posesiei			Proprietar=1 / Posesor=0	Data nașterii / CUI	Domiciliu / Sediu	Cota parte	Identificator entitate asociată	Cotă parte teren UI	Mod de dobândire	Act juridic			Obs. privitoare la proprietar		
Nume / Denumire	Inițiala tatălui	Prenume								Tip act	Nr. act / data	Emitent			
ZAHAPSCHI		CONSTANTIN	1	30.04.1975	Loc. Becicherecu Mic, Str. Crucii, Nr.10, Jud. Timiș	1/1	662, C1		Convenție	act notarial	1788 / 11.11.2020	BOAR ANA	și soția		
ZAHAPSCHI		PETRONELA	1	27.11.1984	Loc. Timisoara, Bdul. G-RAL ION DRAGALINA, Nr.16, Ap.7, Jud. Timiș								bun comun		

3. SARCINI / DEZMEMBRĂMINTE													
Titular			Data nașterii / CUI	Domiciliu / Sediu	Tipul sarcinii sau al dezmembrămintelor dreptului de proprietate	Cota parte	Identificator entitate asociată	Act juridic			Valoare ipotecă	Tip monedă	
Nume / Denumire	Inițiala tatălui	Prenume						Tip act	Nr. act / data	Emitent			
CEC BANK SA			361897	Loc. Bucuresti Sectorul 3, Calea. VICTORIEI, Nr.13, Jud. Municipiul București	Ipotecă		662, C1	act notarial	1789 / 11.11.2020	BOAR ANA	191500	LEI	

4. NOTĂRI, PROCESE, INTERDICȚII				
Tipul notării	Tip act	Nr. act/ data	Emitent	Identificator entitate asociată
Interdicție de instrăinare, grevare cu sarcini, închiriere, dezmembrare, alipire, construire, demolare, restructurare și amenajare, în fav. - CEC BANK SA	act notarial	1789 / 11.11.2020	BOAR ANA	662, C1
Se noteaza nr. de conscriere nou: Str. Campului, nr.3	act administrativ	Adeverinta 1256 / 23.02.2022	Primăria Comunei Becicherecu Mic	662, C1

5. OBSERVAȚII		
Imobil împrejmuit/ neîmprejmuit	Imobil contestat/ necontestat	
Împrejmuit		



## REGISTRUL CADASTRAL AL IMOBILELOR

ANEXA Nr. 2

UAT Becicherecu Mic  
Zonă cooperativizată (Co)

Sector cadastral nr. 113

1. DESCRIEREA IMOBILULUI																
DATE TEREN											DATE CONSTRUCȚII					
Identificator teren	Adresă imobil	Număr cadastral	Nr. CF	Suprafața măsurată	Intravilan / extra.(I/E)	Nr. top.	Nr. tarla	Nr. parcelă	Categorie folosință	Suprafață parcelă	Identificator construcție	Cod grupă destinație	Suprafața construită	Nr. niveluri	Nr. CF	Constr. cu acte (DA/NU)
663	Intravilan, Str. CAMPULUI, Nr.5, Loc. Becicherecu Mic, UAT. Becicherecu Mic, Jud. Timiș		404812	1524	I	810-811			CC	720	1	CL	234	1		DA
					I	810-811		A	804							

2. PROPRIETATEA / POSESIA															
Titularul dreptului / posesiei			Proprietar=1 / Posesor=0	Data nașterii / CUI	Domiciliu / Sediu	Cota parte	Identificator entitate asociată	Cotă parte teren UI	Mod de dobândire	Act juridic			Obs. privitoare la proprietar		
Nume / Denumire	Inițiala tatălui	Prenume								Tip act	Nr. act / data	Emitent			
GABAI		MARIA	1		Loc. Becicherecu Mic, Str. CAMPULUI, Nr.5, Jud. Timiș	1000/1475	663		Convenție	act notarial	Contract De Vânzare-Cumpărare nr. FN / 01.08.1990	Notariatul de Stat Judetan Timis			
						1/1	C1		Convenție	act notarial	Contract De Vânzare-Cumpărare nr. FN / 01.08.1990	Notariatul de Stat Judetan Timis			

3. SARCINI / DEZMEMBRĂMINTE												
Titular			Data nașterii / CUI	Domiciliu / Sediu	Tipul sarcinii sau al dezmembrămintelor dreptului de proprietate	Cota parte	Identificator entitate asociată	Act juridic			Valoare ipotecă	Tip monedă
Nume / Denumire	Inițiala tatălui	Prenume						Tip act	Nr. act / data	Emitent		
-	-	-	-	-	-	-	-	-	-	-	-	-

4. NOTĂRI, PROCESE, INTERDICȚII				
Tipul notării	Tip act	Nr. act/ data	Emitent	Identificator entitate asociată
-	-	-	-	-

5. OBSERVAȚII		
Imobil împrejmuit/ neîmprejmuit	Imobil contestat/ necontestat	Alte observații
Împrejmuit		



## REGISTRUL CADASTRAL AL IMOBILELOR

ANEXA Nr. 2

UAT Becicherecu Mic  
Zonă cooperativizată (Co)

Sector cadastral nr. 113

1. DESCRIEREA IMOBILULUI																
DATE TEREN											DATE CONSTRUCȚII					
Identificator teren	Adresă imobil	Număr cadastral	Nr. CF	Suprafața măsurată	Intravilan / extra.(I/E)	Nr. top.	Nr. tarla	Nr. parcelă	Categorie folosință	Suprafață parcelă	Identificator construcție	Cod grupă destinație	Suprafața construită	Nr. niveluri	Nr. CF	Constr. cu acte (DA/NU)
664	Intravilan, Str. Crucii, Nr.38, Loc. Becicherecu Mic, UAT. Becicherecu Mic, Jud. Timiș		402704	1356	I	810-811/b			CC	312	1	CL	189	2	402704-C1	DA
					I	810-811/b		A	1044							

2. PROPRIETATEA / POSESIA															
Titularul dreptului / posesiei			Proprietar=1 / Posesor=0	Data nașterii / CUI	Domiciliu / Sediu	Cota parte	Identificator entitate asociată	Cotă parte teren UI	Mod de dobândire	Act juridic			Obs. privitoare la proprietar		
Nume / Denumire	Inițiala tatălui	Prenume								Tip act	Nr. act / data	Emitent			
LUPU		ANDREI - GEORGE	1	14.04.1987	Jud: Neidentifica	1/2	664, C1		Convenție	act notarial	contr. vanzare 2514 / 30.12.2015	RADULESCU AURORA CARMEN	bun propriu , necasatorit		
GOLOSIE		SILVIA - DANA	1	15.04.1987		1/2	664, C1		Convenție	act notarial	contr. vanzare 2514 / 30.12.2015	RADULESCU AURORA CARMEN	bun propriu , necasatorita		

3. SARCINI / DEZMEMBRĂMINTE															
Titular			Data nașterii / CUI	Domiciliu / Sediu	Tipul sarcinii sau al dezmembrămintelor dreptului de proprietate	Cota parte	Identificator entitate asociată	Act juridic			Valoare ipotecă	Tip monedă			
Nume / Denumire	Inițiala tatălui	Prenume						Tip act	Nr. act / data	Emitent					
ING BANK N.V. AMSTERDAM SUCURSALA BUCURESTI			6151100	Jud: BUCURESTI, Strada: Bd. Iancu de Hunedoara, Nr: 48, Bloc: clădirea Crystal Towe	Ipotecă		664, C1	act notarial	contr. ipoteca 2515 / 30.12.2015	RADULESCU AURORA CARMEN	234000	LEI			

4. NOTĂRI, PROCESE, INTERDICȚII															
Tipul notării						Tip act	Nr. act/ data	Emitent	Identificator entitate asociată						
Interdicție de înstrăinare, grevare , închiriere, dezmembrare, alipire, demolare , construire a altor imobile decat cele pentru care Banca si-a dat acordul , incheiere a unui contract de comodat , fara acordul prealabil scris al ING Bank - ING BANK N.V. AMSTERDAM SUCURSALA BUCURESTI						act notarial	contr. ipoteca 2515 / 30.12.2015	RADULESCU AURORA CARMEN	664, C1						

5. OBSERVAȚII															
Imobil împrejmuit/ neîmprejmuit				Imobil contestat/ necontestat											
Împrejmuit															



## REGISTRUL CADASTRAL AL IMOBILELOR

ANEXA Nr. 2

UAT Becicherecu Mic  
Zonă cooperativizată (Co)

Sector cadastral nr. 113

1. DESCRIEREA IMOBILULUI																
DATE TEREN										DATE CONSTRUCȚII						
Identificator teren	Adresă imobil	Număr cadastral	Nr. CF	Suprafața măsurată	Intravilan / extra.(I/E)	Nr. top.	Nr. tarla	Nr. parcelă	Categorie folosință	Suprafață parcelă	Identificator construcție	Cod grupă destinație	Suprafața construită	Nr. niveluri	Nr. CF	Constr. cu acte (DA/NU)
665	Intravilan, Str. Crucii, Nr.36, Loc. Becicherecu Mic, UAT. Becicherecu Mic, Jud. Timiș		402684	1496	I	808-809/1			CC	756	1	CL	162	1	402684-C1	DA
					I	808-809/1		A	740							

2. PROPRIETATEA / POSESIA															
Titularul dreptului / posesiei			Proprietar=1 / Posesor=0	Data nașterii / CUI	Domiciliu / Sediu	Cota parte	Identificator entitate asociată	Cotă parte teren UI	Mod de dobândire	Act juridic			Obs. privitoare la proprietar		
Nume / Denumire	Inițiala tatălui	Prenume								Tip act	Nr. act / data	Emitent			
MARC		EUGEN	1			1/1	665, C1		Convenție	act notarial	Contract De Vanzare-Cumparare nr. 0 / 01.01.1997	NP	si sotia		
MARC		RAVECA	1										bun comun		

3. SARCINI / DEZMEMBRĂMINTE												
Titular			Data nașterii / CUI	Domiciliu / Sediu	Tipul sarcinii sau al dezmembrămintelor dreptului de proprietate	Cota parte	Identificator entitate asociată	Act juridic			Valoare ipotecă	Tip monedă
Nume / Denumire	Inițiala tatălui	Prenume						Tip act	Nr. act / data	Emitent		
-	-	-	-	-	-	-	-	-	-	-	-	-

4. NOTĂRI, PROCESE, INTERDICȚII				
Tipul notării	Tip act	Nr. act/ data	Emitent	Identificator entitate asociată
Se noteaza nr. de conscriere nou: Str. Crucii, nr. 36	act administrativ	Adeverinta 1256 / 23.02.2022	Primăria Comunei Becicherecu Mic	665, C1

5. OBSERVAȚII		
Imobil împrejmuit/ neîmprejmuit	Imobil contestat/ necontestat	Alte observații
Împrejmuit		



## REGISTRUL CADASTRAL AL IMOBILELOR

ANEXA Nr. 2

UAT Becicherecu Mic  
Zonă cooperativizată (Co)

Sector cadastral nr. 113

1. DESCRIEREA IMOBILULUI																
DATE TEREN										DATE CONSTRUCȚII						
Identificator teren	Adresă imobil	Număr cadastral	Nr. CF	Suprafața măsurată	Intravilan / extra.(I/E)	Nr. top.	Nr. tarla	Nr. parcelă	Categorie folosință	Suprafață parcelă	Identificator construcție	Cod grupă destinație	Suprafața construită	Nr. niveluri	Nr. CF	Constr. cu acte (DA/NU)
666	Intravilan, Str. Crucii, Nr.34, Loc. Becicherecu Mic, UAT. Becicherecu Mic, Jud. Timiș		402795	1512	I	808-809/2			CC	962	1	CL	234	1	402795-C1	DA
					I	808-809/2		A	550	2	CA	56	1	402795-C2	DA	

2. PROPRIETATEA / POSESIA															
Titularul dreptului / posesiei			Proprietar=1 / Posesor=0	Data nașterii / CUI	Domiciliu / Sediul	Cota parte	Identificator entitate asociată	Cotă parte teren UI	Mod de dobândire	Act juridic			Obs. privitoare la proprietar		
Nume / Denumire	Inițiala tatălui	Prenume								Tip act	Nr. act / data	Emitent			
SPINU		VASILE	1			1/1	666, C1	Convenție	act notarial	Contract De Vanzare-Cumparare nr. 0 / 01.01.1999	NP		si		
SPINU		IUSTINA	1		bun comun										
SPINU		IUSTINA	1		1/1	C2	Construire	act administrativ	Adeverinta 1256 / 23.02.2022	Primăria Comunei Becicherecu Mic			bun comun		
SPINU		VASILE	1										si		

3. SARCINI / DEZMEMBRĂMINTE													
Titular			Data nașterii / CUI	Domiciliu / Sediul	Tipul sarcinii sau al dezmembrămintelor dreptului de proprietate	Cota parte	Identificator entitate asociată	Act juridic			Valoare ipotecă	Tip monedă	
Nume / Denumire	Inițiala tatălui	Prenume						Tip act	Nr. act / data	Emitent			
-	-	-	-	-	-	-	-	-	-	-	-	-	-

4. NOTĂRI, PROCESE, INTERDICȚII				
Tipul notării	Tip act	Nr. act / data	Emitent	Identificator entitate asociată
Se noteaza nr. de conscriere nou: Str. Crucii, nr.34	act administrativ	Adeverinta 1256 / 23.02.2022	Primăria Comunei Becicherecu Mic	666, C1, C2

5. OBSERVAȚII		
Imobil împrejmuit / neîmprejmuit	Imobil contestat / necontestat	Alte observații
Împrejmuit		



## REGISTRUL CADASTRAL AL IMOBILELOR

ANEXA Nr. 2

UAT Becicherecu Mic  
Zonă cooperativizată (Co)

Sector cadastral nr. 113

1. DESCRIEREA IMOBILULUI																
DATE TEREN											DATE CONSTRUCȚII					
Identificator teren	Adresă imobil	Număr cadastral	Nr. CF	Suprafața măsurată	Intravilan / extra.(I/E)	Nr. top.	Nr. tarla	Nr. parcelă	Categorie folosință	Suprafață parcelă	Identificator construcție	Cod grupă destinație	Suprafața construită	Nr. niveluri	Nr. CF	Constr. cu acte (DA/NU)
667	Intravilan, Str. Crucii, Nr.32, Loc. Becicherecu Mic, UAT. Becicherecu Mic, Jud. Timiș		400935	2855	I	806-807			CC	1363	1	CL	225	1	400935-C1	DA
					I	806-807			A	1492	2	CL	139	1	400935-C2	DA

2. PROPRIETATEA / POSESIA													
Titularul dreptului / posesiei			Proprietar=1 / Posesor=0	Data nașterii / CUI	Domiciliu / Sediul	Cota parte	Identificator entitate asociată	Cotă parte teren UI	Mod de dobândire	Act juridic			Obs. privitoare la proprietar
Nume / Denumire	Inițiala tatălui	Prenume								Tip act	Nr. act / data	Emitent	
CHIRA		IOAN	1		sat Rogoz, nr. 90, jud. MM	1/1	667, C1		Convenție	act notarial	Contract De Cumparare nr. 0 / 01.01.2002	NP	bun propriu
CHIRA		IOAN	1	09.01.1953	Romania, Nr. Postal 555	1/1	C2		Construire	act administrativ	4304 / 27.08.2008	PRIMARIA BECICHERECU MIC	

3. SARCINI / DEZMEMBRĂMINTE												
Titular			Data nașterii / CUI	Domiciliu / Sediul	Tipul sarcinii sau al dezmembrămintelor dreptului de proprietate	Cota parte	Identificator entitate asociată	Act juridic			Valoare ipotecă	Tip monedă
Nume / Denumire	Inițiala tatălui	Prenume						Tip act	Nr. act / data	Emitent		
-	-	-	-	-	-	-	-	-	-	-	-	-

4. NOTĂRI, PROCESE, INTERDICȚII				
Tipul notării	Tip act	Nr. act/ data	Emitent	Identificator entitate asociată
-	-	-	-	-

5. OBSERVAȚII		
Imobil împrejmuit/ neîmprejmuit	Imobil contestat/ necontestat	Alte observații
Împrejmuit		





## REGISTRUL CADASTRAL AL IMOBILELOR

ANEXA Nr. 2

UAT Becicherecu Mic  
Zonă cooperativizată (Co)

Sector cadastral nr. 113

1. DESCRIEREA IMOBILULUI																
DATE TEREN										DATE CONSTRUCȚII						
Identificator teren	Adresă imobil	Număr cadastral	Nr. CF	Suprafața măsurată	Intravilan / extra.(I/E)	Nr. top.	Nr. tarla	Nr. parcelă	Categorie folosință	Suprafață parcelă	Identificator construcție	Cod grupă destinație	Suprafața construită	Nr. niveluri	Nr. CF	Constr. cu acte (DA/NU)
668	Intravilan, Str. Crucii, Nr.30/A, Loc. Becicherecu Mic, UAT. Becicherecu Mic, Jud. Timiș		401493	1467	I	804-805/b			CC	560	1	CL	206	1	401493-C1	DA
					I	804-805/b		A	907							

2. PROPRIETATEA / POSESIA															
Titularul dreptului / posesiei			Proprietar=1 / Posesor=0	Data nașterii / CUI	Domiciliu / Sediu	Cota parte	Identificator entitate asociată	Cotă parte teren UI	Mod de dobândire	Act juridic			Obs. privitoare la proprietar		
Nume / Denumire	Inițiala tatălui	Prenume								Tip act	Nr. act / data	Emitent			
CATANA		CONSTANTIN	1										si sotia		
CATANA		ELENA	1		CONSTANTIN BRINCUSI Nr.11 BI.D16 Sc.2 Ap.50 Loc. BUCURESTI Jud.3	1/1	668, C1	Convenție	act notarial	Contract De Cumparare nr. 0 / 01.01.2006	NP		bun comun nuda proprietate		

3. SARCINI / DEZMEMBRĂMINTE												
Titular			Data nașterii / CUI	Domiciliu / Sediu	Tipul sarcinii sau al dezmembrămintelor dreptului de proprietate	Cota parte	Identificator entitate asociată	Act juridic			Valoare ipotecă	Tip monedă
Nume / Denumire	Inițiala tatălui	Prenume						Tip act	Nr. act / data	Emitent		
-	-	-	-	-	-	-	-	-	-	-	-	-

4. NOTĂRI, PROCESE, INTERDICȚII				
Tipul notării	Tip act	Nr. act/ data	Emitent	Identificator entitate asociată
Interdicție de instrainare si grevare - AVRAMESCU TEODORA	act notarial	Contract De Cumparare nr. 0 / 01.01.2006	NP	668, C1
Intabulare, drept de UZUFRACT VIAGER - AVRAMESCU TEODORA				668, C1
Se noteaza nr. de conscriere nou: Str. Crucii, nr. 30/A	act administrativ	Adeverinta 1256 / 23.02.2022	Primăria Comunei Becicherecu Mic	668, C1

5. OBSERVAȚII		
Imobil împrejmuit/ neîmprejmuit	Imobil contestat/ necontestat	Alte observații
Împrejmuit		



## REGISTRUL CADASTRAL AL IMOBILELOR

ANEXA Nr. 2

UAT Becicherecu Mic  
Zonă cooperativizată (Co)

Sector cadastral nr. 113

1. DESCRIEREA IMOBILULUI																
DATE TEREN											DATE CONSTRUCȚII					
Identificator teren	Adresă imobil	Număr cadastral	Nr. CF	Suprafața măsurată	Intravilan / extra.(I/E)	Nr. top.	Nr. tarla	Nr. parcelă	Categorie folosință	Suprafață parcelă	Identificator construcție	Cod grupă destinație	Suprafața construită	Nr. niveluri	Nr. CF	Constr. cu acte (DA/NU)
669	Intravilan, Str. Crucii, Nr.30, Loc. Becicherecu Mic, UAT. Becicherecu Mic, Jud. Timiș		402904	1461	I	804-805/a			A	1461						

2. PROPRIETATEA / POSESIA													
Titularul dreptului / posesiei			Proprietar=1 / Posesor=0	Data nașterii / CUI	Domiciliu / Sediul	Cota parte	Identificator entitate asociată	Cotă parte teren UI	Mod de dobândire	Act juridic			Obs. privitoare la proprietar
Nume / Denumire	Inițiala tatălui	Prenume								Tip act	Nr. act / data	Emitent	
DĂDULESCU		ALEXANDRU-COSMIN	1	27.07.1980		1/1	669		Convenție	act administrativ	323 / 21.04.2016	GRAUR ELISABETA	și soția
DĂDULESCU		VIORICA	1	12.06.1979									bun comun

3. SARCINI / DEZMEMBRĂMINTE												
Titular			Data nașterii / CUI	Domiciliu / Sediul	Tipul sarcinii sau al dezmembrămintelor dreptului de proprietate	Cota parte	Identificator entitate asociată	Act juridic			Valoare ipotecă	Tip monedă
Nume / Denumire	Inițiala tatălui	Prenume						Tip act	Nr. act / data	Emitent		
-	-	-	-	-	-	-	-	-	-	-	-	-

4. NOTĂRI, PROCESE, INTERDICȚII				
Tipul notării	Tip act	Nr. act/ data	Emitent	Identificator entitate asociată
Se noteaza nr. de conscriere nou: Str. Crucii, nr.30	act administrativ	Adeverinta 1256 / 23.02.2022	Primăria Comunei Becicherecu Mic	669

5. OBSERVAȚII		
Imobil împrejmuit/ neîmprejmuit	Imobil contestat/ necontestat	Alte observații
Împrejmuit		



## REGISTRUL CADASTRAL AL IMOBILELOR

ANEXA Nr. 2

UAT Becicherecu Mic  
Zonă cooperativizată (Co)

Sector cadastral nr. 113

1. DESCRIEREA IMOBILULUI																
DATE TEREN											DATE CONSTRUCȚII					
Identificator teren	Adresă imobil	Număr cadastral	Nr. CF	Suprafața măsurată	Intravilan / extra.(I/E)	Nr. top.	Nr. tarla	Nr. parcelă	Categorie folosință	Suprafață parcelă	Identificator construcție	Cod grupă destinație	Suprafața construită	Nr. niveluri	Nr. CF	Constr. cu acte (DA/NU)
670	Intravilan, Str. Crucii, Nr.28/A, Loc. Becicherecu Mic, UAT. Becicherecu Mic, Jud. Timiș		402882	1463	I	803/b			A	1463						

2. PROPRIETATEA / POSESIA															
Titularul dreptului / posesiei			Proprietar=1 / Posesor=0	Data nașterii / CUI	Domiciliu / Sediu	Cota parte	Identificator entitate asociată	Cotă parte teren UI	Mod de dobândire	Act juridic			Obs. privitoare la proprietar		
Nume / Denumire	Inițiala tatălui	Prenume								Tip act	Nr. act / data	Emitent			
MIHAIL		ALBERT	1			1/1	670		Convenție	act notarial	Act De Donatie nr. 0 / 01.01.1927	NP	si sotia		
MIHAIL		TEREZIA	1										nascuta MAYER		

3. SARCINI / DEZMEMBRĂMINTE															
Titular			Data nașterii / CUI	Domiciliu / Sediu	Tipul sarcinii sau al dezmembrămintelor dreptului de proprietate	Cota parte	Identificator entitate asociată	Act juridic			Valoare ipotecă	Tip monedă			
Nume / Denumire	Inițiala tatălui	Prenume						Tip act	Nr. act / data	Emitent					
-	-	-	-	-	-	-	-	-	-	-	-	-	-		

4. NOTĂRI, PROCESE, INTERDICȚII															
Tipul notării						Tip act	Nr. act / data	Emitent	Identificator entitate asociată						
Se noteaza nr. de conscriere nou: Str. Crucii, nr. 28/A						act administrativ	Adeverinta 1256 / 23.02.2022	Primăria Comunei Becicherecu Mic	670						

5. OBSERVAȚII															
Imobil împrejmuit / neîmprejmuit				Imobil contestat / necontestat				Alte observații							
Parțial împrejmuit								Curte si gradina							



## REGISTRUL CADASTRAL AL IMOBILELOR

ANEXA Nr. 2

UAT Becicherecu Mic  
Zonă cooperativizată (Co)

Sector cadastral nr. 113

1. DESCRIEREA IMOBILULUI																
DATE TEREN										DATE CONSTRUCȚII						
Identificator teren	Adresă imobil	Număr cadastral	Nr. CF	Suprafața măsurată	Intravilan / extra.(I/E)	Nr. top.	Nr. tarla	Nr. parcelă	Categorie folosință	Suprafață parcelă	Identificator construcție	Cod grupă destinație	Suprafața construită	Nr. niveluri	Nr. CF	Constr. cu acte (DA/NU)
671	Intravilan, Str. Crucii, Nr.28, Loc. Becicherecu Mic, UAT. Becicherecu Mic, Jud. Timiș		401213	1463	I	803/a			CC	603	1	CL	104	1	401213-C1	DA
					I	803/a			A	860						

2. PROPRIETATEA / POSESIA															
Titularul dreptului / posesiei			Proprietar=1 / Posesor=0	Data nașterii / CUI	Domiciliu / Sediu	Cota parte	Identificator entitate asociată	Cotă parte teren UI	Mod de dobândire	Act juridic			Obs. privitoare la proprietar		
Nume / Denumire	Inițiala tatălui	Prenume								Tip act	Nr. act / data	Emitent			
KILM		MARIA	1			80/472	671		Succesiune	act notarial	Mostenire nr. 0 / 01.01.1962	NP			
LEOPEA		GEORGETA	1			236/472	C1		Convenție	act notarial	Contract De Cumparare nr. 0 / 01.01.1992	NP			
LEOPEA		GEORGETA	1	25.02.1962		59/472	C1		Succesiune	act notarial	54 / 22.09.2010	NP STANCIUC BOGDAN-ALEXANDRU			
LEOPEA		GEORGETA - VASILICA	1	18.12.1988		177/472	C1		Succesiune	act notarial	54 / 22.09.2010	NP STANCIUC BOGDAN-ALEXANDRU			

3. SARCINI / DEZMEMBRĂMINTE												
Titular			Data nașterii / CUI	Domiciliu / Sediu	Tipul sarcinii sau al dezmembrămintelor dreptului de proprietate	Cota parte	Identificator entitate asociată	Act juridic			Valoare ipotecă	Tip monedă
Nume / Denumire	Inițiala tatălui	Prenume						Tip act	Nr. act / data	Emitent		
-	-	-	-	-	-	-	-	-	-	-	-	-

4. NOTĂRI, PROCESE, INTERDICȚII				
Tipul notării	Tip act	Nr. act / data	Emitent	Identificator entitate asociată
-	-	-	-	-

5. OBSERVAȚII	
Imobil împrejmuit / neîmprejmuit	Imobil contestat / necontestat
Parțial împrejmuit	



## REGISTRUL CADASTRAL AL IMOBILELOR

ANEXA Nr. 2

UAT Becicherecu Mic  
Zonă cooperativizată (Co)

Sector cadastral nr. 113

1. DESCRIEREA IMOBILULUI																
DATE TEREN											DATE CONSTRUCȚII					
Identificator teren	Adresă imobil	Număr cadastral	Nr. CF	Suprafața măsurată	Intravilan / extra.(I/E)	Nr. top.	Nr. tarla	Nr. parcelă	Categorie folosință	Suprafață parcelă	Identificator construcție	Cod grupă destinație	Suprafața construită	Nr. niveluri	Nr. CF	Constr. cu acte (DA/NU)
672	Intravilan, Str. Crucii, Nr.26/A, Loc. Becicherecu Mic, UAT. Becicherecu Mic, Jud. Timiș		403399	1009	I	802/2			A	1009						

2. PROPRIETATEA / POSESIA															
Titularul dreptului / posesiei			Proprietar=1 / Posesor=0	Data nașterii / CUI	Domiciliu / Sediu	Cota parte	Identificator entitate asociată	Cotă parte teren UI	Mod de dobândire	Act juridic			Obs. privitoare la proprietar		
Nume / Denumire	Inițiala tatălui	Prenume								Tip act	Nr. act / data	Emitent			
BOZGA		VIOREL	1			1/1	672		Convenție	act notarial	283 / 19.03.2014	N.P.RUSU CAMELIA DOMNICA	casatorit, bun propriu		

3. SARCINI / DEZMEMBRĂMINTE															
Titular			Data nașterii / CUI	Domiciliu / Sediu	Tipul sarcinii sau al dezmembrămintelor dreptului de proprietate	Cota parte	Identificator entitate asociată	Act juridic			Valoare ipotecă	Tip monedă			
Nume / Denumire	Inițiala tatălui	Prenume						Tip act	Nr. act / data	Emitent					
-	-	-	-	-	-	-	-	-	-	-	-	-	-		

4. NOTĂRI, PROCESE, INTERDICȚII															
Tipul notării						Tip act	Nr. act / data	Emitent	Identificator entitate asociată						
Se noteaza nr. de conscriere nou: Str. Crucii, nr. 26/A						act administrativ	Adeverinta 1256 / 23.02.2022	Primăria Comunei Becicherecu Mic	672						

5. OBSERVAȚII															
Imobil împrejmuit / neîmprejmuit				Imobil contestat / necontestat				Alte observații							
Parțial împrejmuit								Teren intravilan							



## REGISTRUL CADASTRAL AL IMOBILELOR

ANEXA Nr. 2

UAT Becicherecu Mic  
Zonă cooperativizată (Co)

Sector cadastral nr. 113

1. DESCRIEREA IMOBILULUI																
DATE TEREN											DATE CONSTRUCȚII					
Identificator teren	Adresă imobil	Număr cadastral	Nr. CF	Suprafața măsurată	Intravilan / extra.(I/E)	Nr. top.	Nr. tarla	Nr. parcelă	Categorie folosință	Suprafață parcelă	Identificator construcție	Cod grupă destinație	Suprafața construită	Nr. niveluri	Nr. CF	Constr. cu acte (DA/NU)
673	Intravilan, Str. Crucii, Nr.26, Loc. Becicherecu Mic, UAT. Becicherecu Mic, Jud. Timiș		403398	1868	I	802/1			CC	1168	1	CL	312	1	403398-C1	DA
					I	802/1			A	700	2	CL	152	1	403398-C2	DA

2. PROPRIETATEA / POSESIA															
Titularul dreptului / posesiei			Proprietar=1 / Posesor=0	Data nașterii / CUI	Domiciliu / Sediul	Cota parte	Identificator entitate asociată	Cotă parte teren UI	Mod de dobândire	Act juridic			Obs. privitoare la proprietar		
Nume / Denumire	Inițiala tatălui	Prenume								Tip act	Nr. act / data	Emitent			
CREȚA		IOAN	1	06.04.1948	Loc. Becicherecu Mic, Str. Crucii, Nr.26, Jud. Timiș	1/1	673, C1		Convenție	act notarial	Contract De Cumparare nr. 0 / 01.01.2014	NP	si sotia		
CREȚA		ZORICA	1	26.10.1945	Loc. Becicherecu Mic, Str. Crucii, Nr.26, Jud. Timiș								bun comun		
CREȚA		IOAN	1	06.04.1948	Loc. Becicherecu Mic, Str. Crucii, Nr.26, Jud. Timiș	1/1	C2		Construire	act administrativ	4487 / 15.07.2021	PRIMARIA COMUNEI BECICHERECU MIC			
CREȚA		ZORICA	1	26.10.1945	Loc. Becicherecu Mic, Str. Crucii, Nr.26, Jud. Timiș										

3. SARCINI / DEZMEMBRĂMINTE												
Titular			Data nașterii / CUI	Domiciliu / Sediul	Tipul sarcinii sau al dezmembrămintelor dreptului de proprietate	Cota parte	Identificator entitate asociată	Act juridic			Valoare ipotecă	Tip monedă
Nume / Denumire	Inițiala tatălui	Prenume						Tip act	Nr. act / data	Emitent		
-	-	-	-	-	-	-	-	-	-	-	-	-

4. NOTĂRI, PROCESE, INTERDICȚII				
Tipul notării	Tip act	Nr. act / data	Emitent	Identificator entitate asociată
-	-	-	-	-

5. OBSERVAȚII		
Imobil împrejmuit / neîmprejmuit	Imobil contestat / necontestat	
Împrejmuit		



## REGISTRUL CADASTRAL AL IMOBILELOR

ANEXA Nr. 2

UAT Becicherecu Mic  
Zonă cooperativizată (Co)

Sector cadastral nr. 113

1. DESCRIEREA IMOBILULUI																
DATE TEREN											DATE CONSTRUCȚII					
Identificator teren	Adresă imobil	Număr cadastral	Nr. CF	Suprafața măsurată	Intravilan / extra.(I/E)	Nr. top.	Nr. tarla	Nr. parcelă	Categorie folosință	Suprafață parcelă	Identificator construcție	Cod grupă destinație	Suprafața construită	Nr. niveluri	Nr. CF	Constr. cu acte (DA/NU)
674	Intravilan, Str. Crucii, Nr.24, Loc. Becicherecu Mic, UAT. Becicherecu Mic, Jud. Timiș		403108	1416	I	799-800/b			CC	744	1	CL	385	1	403108-C1	DA
					I	799-800/b		A	672							

2. PROPRIETATEA / POSESIA															
Titularul dreptului / posesiei			Proprietar=1 / Posesor=0	Data nașterii / CUI	Domiciliu / Sediu	Cota parte	Identificator entitate asociată	Cotă parte teren UI	Mod de dobândire	Act juridic			Obs. privitoare la proprietar		
Nume / Denumire	Inițiala tatălui	Prenume								Tip act	Nr. act / data	Emitent			
TARAN		IONEL	1			1/1	674, C1	Convenție	act notarial	Contract De Cumparare nr. 0 / 01.01.2003	NP	si sotia			
TARAN		RODICA MICHAELA	1									bun comun			

3. SARCINI / DEZMEMBRĂMINTE													
Titular			Data nașterii / CUI	Domiciliu / Sediu	Tipul sarcinii sau al dezmembrămintelor dreptului de proprietate	Cota parte	Identificator entitate asociată	Act juridic			Valoare ipotecă	Tip monedă	
Nume / Denumire	Inițiala tatălui	Prenume						Tip act	Nr. act / data	Emitent			
-	-	-	-	-	-	-	-	-	-	-	-	-	

4. NOTĂRI, PROCESE, INTERDICȚII				
Tipul notării	Tip act	Nr. act/ data	Emitent	Identificator entitate asociată
Se noteaza nr. de conscriere nou: Str. Crucii, nr. 24	act administrativ	Adeverinta 1256 / 23.02.2022	Primăria Comunei Becicherecu Mic	674, C1

5. OBSERVAȚII		
Imobil împrejmuit/ neîmprejmuit	Imobil contestat/ necontestat	Alte observații
Parțial împrejmuit		Curte Gradina



## REGISTRUL CADASTRAL AL IMOBILELOR

ANEXA Nr. 2

UAT Becicherecu Mic  
Zonă cooperativizată (Co)

Sector cadastral nr. 113

1. DESCRIEREA IMOBILULUI																
DATE TEREN											DATE CONSTRUCȚII					
Identificator teren	Adresă imobil	Număr cadastral	Nr. CF	Suprafața măsurată	Intravilan / extra.(I/E)	Nr. top.	Nr. tarla	Nr. parcelă	Categorie folosință	Suprafață parcelă	Identificator construcție	Cod grupă destinație	Suprafața construită	Nr. niveluri	Nr. CF	Constr. cu acte (DA/NU)
675	Intravilan, Str. Crucii, Nr.22, Loc. Becicherecu Mic, UAT. Becicherecu Mic, Jud. Timiș		403104	1440	I	799-800			CC	830	1	CL	293	1	403104-C1	DA
					I	799-800			A	610	2	CA	58	1	403104-C2	DA
											3	CA	37	1	403104-C3	DA

2. PROPRIETATEA / POSESIA													
Titularul dreptului / posesiei			Proprietar=1 / Posesor=0	Data nașterii / CUI	Domiciliu / Sediu	Cota parte	Identificator entitate asociată	Cotă parte teren UI	Mod de dobândire	Act juridic			Obs. privitoare la proprietar
Nume / Denumire	Inițiala tatălui	Prenume								Tip act	Nr. act / data	Emitent	
LAUER		KARIN	1	04.11.1969	Loc. Becicherecu Mic, Nr.549, Jud. Timiș	1/4	675, C1		Succesiune	act notarial	3 / 09.04.2021	Rusu Camelia Domnica	nuda proprietate
LAUER		KARIN	1	04.11.1969	Loc. Becicherecu Mic, Nr.549, Jud. Timiș	3/4	675, C1			act notarial	act de partaj voluntar aut. sub nr.221 / 05.05.2021	Rusu Camelia Domnica	bun propriu nuda proprietate
LAUER		KARIN	1	04.11.1969	Loc. Becicherecu Mic, Nr.549, Jud. Timiș	1/1	C2, C3		Constituire	act administrativ	Adeverinta 1256 / 23.02.2022	Primăria Comunei Becicherecu Mic	nuda proprietate

3. SARCINI / DEZMEMBRĂMINTE												
Titular			Data nașterii / CUI	Domiciliu / Sediu	Tipul sarcinii sau al dezmembrămintelor dreptului de proprietate	Cota parte	Identificator entitate asociată	Act juridic			Valoare ipotecă	Tip monedă
Nume / Denumire	Inițiala tatălui	Prenume						Tip act	Nr. act / data	Emitent		
LAUER		MARIA	14.07.1947	Loc. Becicherecu Mic, Nr.549, Jud. Timiș	Uzuct viager	1/1	675, C1	act notarial	act de partaj voluntar aut. sub nr.221 / 05.05.2021	Rusu Camelia Domnica		

4. NOTĂRI, PROCESE, INTERDICȚII				
Tipul notării	Tip act	Nr. act / data	Emitent	Identificator entitate asociată
-	-	-	-	-

5. OBSERVAȚII	
Imobil împrejmuit / neîmprejmuit	Imobil contestat / necontestat
Împrejmuit	





## REGISTRUL CADASTRAL AL IMOBILELOR

ANEXA Nr. 2

UAT Becicherecu Mic  
Zonă cooperativizată (Co)

Sector cadastral nr. 113

1. DESCRIEREA IMOBILULUI																
DATE TEREN											DATE CONSTRUCȚII					
Identificator teren	Adresă imobil	Număr cadastral	Nr. CF	Suprafața măsurată	Intravilan / extra.(I/E)	Nr. top.	Nr. tarla	Nr. parcelă	Categorie folosință	Suprafață parcelă	Identificator construcție	Cod grupă destinație	Suprafața construită	Nr. niveluri	Nr. CF	Constr. cu acte (DA/NU)
676	Intravilan, Str. Lalelelor, Nr.43, Loc. Becicherecu Mic, UAT. Becicherecu Mic, Jud. Timiș		404739	484	I				CC	484	1	CL	143	1	404739-C1	DA

2. PROPRIETATEA / POSESIA															
Titularul dreptului / posesiei			Proprietar=1 / Posesor=0	Data nașterii / CUI	Domiciliu / Sediu	Cota parte	Identificator entitate asociată	Cotă parte teren UI	Mod de dobândire	Act juridic			Obs. privitoare la proprietar		
Nume / Denumire	Inițiala tatălui	Prenume								Tip act	Nr. act / data	Emitent			
MIHOC		STEFAN	1			719/868	676		Convenție	act notarial	Contract De Vanzare-Cumparare nr. 0 / 01.01.2021	NP	si		
MIHOC		VIRGINIA	1										bun comun		
MIHOC		ȘTEFAN	0	20.06.1946	Loc. Becicherecu Mic, Nr.518, Jud. Timiș	149/868	676		Convenție	act administrativ	235841 / 09.11.2020	OCPI TIMIS			
MIHOC		VIRGINIA	0	07.06.1952	Loc. Becicherecu Mic, Nr.518, Jud. Timiș										
MIHOC		STEFAN	1			1/1	C1		Convenție	act notarial	Contract De Vanzare-Cumparare nr. 0 / 01.01.2021	NP	si		
MIHOC		VIRGINIA	1										bun comun		

3. SARCINI / DEZMEMBRĂMINTE												
Titular			Data nașterii / CUI	Domiciliu / Sediu	Tipul sarcinii sau al dezmembrămintelor dreptului de proprietate	Cota parte	Identificator entitate asociată	Act juridic			Valoare ipotecă	Tip monedă
Nume / Denumire	Inițiala tatălui	Prenume						Tip act	Nr. act / data	Emitent		
-	-	-	-	-	-	-	-	-	-	-	-	-

4. NOTĂRI, PROCESE, INTERDICȚII				
Tipul notării	Tip act	Nr. act/ data	Emitent	Identificator entitate asociată
-	-	-	-	-

5. OBSERVAȚII	
Imobil împrejmuit/ neîmprejmuit	Imobil contestat/ necontestat
Împrejmuit	



## REGISTRUL CADASTRAL AL IMOBILELOR

ANEXA Nr. 2

UAT Becicherecu Mic  
Zonă cooperativizată (Co)

Sector cadastral nr. 113

1. DESCRIEREA IMOBILULUI																
DATE TEREN											DATE CONSTRUCȚII					
Identificator teren	Adresă imobil	Număr cadastral	Nr. CF	Suprafața măsurată	Intravilan / extra.(I/E)	Nr. top.	Nr. tarla	Nr. parcelă	Categorie folosință	Suprafață parcelă	Identificator construcție	Cod grupă destinație	Suprafața construită	Nr. niveluri	Nr. CF	Constr. cu acte (DA/NU)
677	Intravilan, Str. Lalelelor, Nr.41, Loc. Becicherecu Mic, UAT. Becicherecu Mic, Jud. Timiș		401533	1546	I	685-686/1			CC	776	1	CL	204	1	401533-C1	DA
					I	685-686/1		A	770							

2. PROPRIETATEA / POSESIA													
Titularul dreptului / posesiei			Proprietar=1 / Posesor=0	Data nașterii / CUI	Domiciliu / Sediu	Cota parte	Identificator entitate asociată	Cotă parte teren UI	Mod de dobândire	Act juridic			Obs. privitoare la proprietar
Nume / Denumire	Inițiala tatălui	Prenume								Tip act	Nr. act / data	Emitent	
HUȚAN		SOFIA-LOREDANA	1	17.09.1982	Loc. Timisoara, Str. Martir Maria Andrei, Bl.105, Et.4, Ap.16, Jud. Timiș	1/1	677, C1		Convenție	act notarial	1035 / 18.10.2019	Rusu Camelia Domnica	bun propriu

3. SARCINI / DEZMEMBRĂMINTE												
Titular			Data nașterii / CUI	Domiciliu / Sediu	Tipul sarcinii sau al dezmembrămintelor dreptului de proprietate	Cota parte	Identificator entitate asociată	Act juridic			Valoare ipotecă	Tip monedă
Nume / Denumire	Inițiala tatălui	Prenume						Tip act	Nr. act / data	Emitent		
-	-	-	-	-	-	-	-	-	-	-	-	-

4. NOTĂRI, PROCESE, INTERDICȚII				
Tipul notării	Tip act	Nr. act / data	Emitent	Identificator entitate asociată
Imobilul constituie patrimoniu de afectatiune pentru Hutana Sofia Persoana Fizica Autorizata.	act notarial	1035 / 18.10.2019	Rusu Camelia Domnica	677, C1
Se noteaza nr. de conscriere nou: Str. Lalelelor, nr. 41	act administrativ	Adeverinta 1256 / 23.02.2022	Primăria Comunei Becicherecu Mic	677, C1

5. OBSERVAȚII		
Imobil împrejmuit / neîmprejmuit	Imobil contestat / necontestat	Alte observații
Parțial împrejmuit		Curte Gradina



UAT Becicherecu Mic  
Zonă cooperativizată (Co)

Sector cadastral nr. 113

1. DESCRIEREA IMOBILULUI																
DATE TEREN										DATE CONSTRUCȚII						
Identificator teren	Adresă imobil	Număr cadastral	Nr. CF	Suprafața măsurată	Intravilan / extra.(I/E)	Nr. top.	Nr. tarla	Nr. parcelă	Categorie folosință	Suprafață parcelă	Identificator construcție	Cod grupă destinație	Suprafața construită	Nr. niveluri	Nr. CF	Constr. cu acte (DA/NU)
678	Intravilan, Str. Lalelelor, Nr.39, Loc. Becicherecu Mic, UAT. Becicherecu Mic, Jud. Timiș		404787	1484	I	685-686/2			CC	584	1	CL	199	1	404787-C1	DA
					I	685-686/2			A	900	2	CA	35	1	404787-C2	DA

2. PROPRIETATEA / POSESIA															
Titularul dreptului / posesiei			Proprietar=1 / Posesor=0	Data nașterii / CUI	Domiciliu / Sediul	Cota parte	Identificator entitate asociată	Cotă parte teren UI	Mod de dobândire	Act juridic			Obs. privitoare la proprietar		
Nume / Denumire	Inițiala tatălui	Prenume								Tip act	Nr. act / data	Emitent			
OTLĂCAN		MĂRIOARA	1	14.08.1987	Loc. Becicherecu Mic, Nr.520, Jud. Timiș	1/1	678, C1		Convenție	act notarial	580 / 14.06.2017	Claici Ana Valentina	divortata, bun propriu		
						1/1	C2		Construire	act administrativ	Adeverinta 1256 / 23.02.2022	Primăria Comunei Becicherecu Mic			

3. SARCINI / DEZMEMBRĂMINTE												
Titular			Data nașterii / CUI	Domiciliu / Sediul	Tipul sarcinii sau al dezmembrămintelor dreptului de proprietate	Cota parte	Identificator entitate asociată	Act juridic			Valoare ipotecă	Tip monedă
Nume / Denumire	Inițiala tatălui	Prenume						Tip act	Nr. act / data	Emitent		
-	-	-	-	-	-	-	-	-	-	-	-	-

4. NOTĂRI, PROCESE, INTERDICȚII				
Tipul notării	Tip act	Nr. act / data	Emitent	Identificator entitate asociată
Se noteaza nr. de conscriere nou: Str. Lalelelor, nr. 39	act administrativ	Adeverinta 1256 / 23.02.2022	Primăria Comunei Becicherecu Mic	678, C1, C2

5. OBSERVAȚII		
Imobil împrejmuit / neîmprejmuit	Imobil contestat / necontestat	Alte observații
Împrejmuit		Curte Gradina



## REGISTRUL CADASTRAL AL IMOBILELOR

ANEXA Nr. 2

UAT Becicherecu Mic  
Zonă cooperativizată (Co)

Sector cadastral nr. 113

1. DESCRIEREA IMOBILULUI																
DATE TEREN											DATE CONSTRUCȚII					
Identificator teren	Adresă imobil	Număr cadastral	Nr. CF	Suprafața măsurată	Intravilan / extra.(I/E)	Nr. top.	Nr. tarla	Nr. parcelă	Categorie folosință	Suprafață parcelă	Identificator construcție	Cod grupă destinație	Suprafața construită	Nr. niveluri	Nr. CF	Constr. cu acte (DA/NU)
679	Intravilan, Str. Lalelelor, Nr.37, Loc. Becicherecu Mic, UAT. Becicherecu Mic, Jud. Timiș		402670	1795	I	687-688/1			CC	955	1	CL	238	1	402670-C1	DA
					I	687-688/1		A	840							

2. PROPRIETATEA / POSESIA															
Titularul dreptului / posesiei			Proprietar=1 / Posesor=0	Data nașterii / CUI	Domiciliu / Sediu	Cota parte	Identificator entitate asociată	Cotă parte teren UI	Mod de dobândire	Act juridic			Obs. privitoare la proprietar		
Nume / Denumire	Inițiala tatălui	Prenume								Tip act	Nr. act / data	Emitent			
KRIER		ECATERINA	1			1/2	C1		Succesiune	act notarial	Mostenire nr. 0 / 01.01.1962	NP			
CORSANSCHI KRIER		ECATERINA	1			1/2	C1		Succesiune	act notarial	Mostenire nr. 0 / 01.01.1983	NP			
CORSANSCHI KRIER		ECATERINA	1			25/359	679		Succesiune	act notarial	Mostenire nr. 0 / 01.01.1962	NP			

3. SARCINI / DEZMEMBRĂMINTE															
Titular			Data nașterii / CUI	Domiciliu / Sediu	Tipul sarcinii sau al dezmembrămintelor dreptului de proprietate	Cota parte	Identificator entitate asociată	Act juridic			Valoare ipotecă	Tip monedă			
Nume / Denumire	Inițiala tatălui	Prenume						Tip act	Nr. act / data	Emitent					
-	-	-	-	-	-	-	-	-	-	-	-	-	-		

4. NOTĂRI, PROCESE, INTERDICȚII															
Tipul notării						Tip act	Nr. act/ data	Emitent	Identificator entitate asociată						
Se noteaza nr. de conscriere nou: Str. Lalelelor, nr. 37						act administrativ	Adeverinta 1256 / 23.02.2022	Primăria Comunei Becicherecu Mic	679, C1						

5. OBSERVAȚII															
Imobil împrejmuit/ neîmprejmuit				Imobil contestat/ necontestat				Alte observații							
Împrejmuit															



## REGISTRUL CADASTRAL AL IMOBILELOR

ANEXA Nr. 2

UAT Becicherecu Mic  
Zonă cooperativizată (Co)

Sector cadastral nr. 113

1. DESCRIEREA IMOBILULUI																
DATE TEREN											DATE CONSTRUCȚII					
Identificator teren	Adresă imobil	Număr cadastral	Nr. CF	Suprafața măsurată	Intravilan / extra.(I/E)	Nr. top.	Nr. tarla	Nr. parcelă	Categorie folosință	Suprafață parcelă	Identificator construcție	Cod grupă destinație	Suprafața construită	Nr. niveluri	Nr. CF	Constr. cu acte (DA/NU)
680	Intravilan, Str. Lalelelor, Nr.35, Loc. Becicherecu Mic, UAT. Becicherecu Mic, Jud. Timiș		402817	1131	I	687-688/2			CC	370	1	CL	148	1	402817-C1	DA
					I	687-688/2		A	761							

2. PROPRIETATEA / POSESIA															
Titularul dreptului / posesiei			Proprietar=1 / Posesor=0	Data nașterii / CUI	Domiciliu / Sediul	Cota parte	Identificator entitate asociată	Cotă parte teren UI	Mod de dobândire	Act juridic			Obs. privitoare la proprietar		
Nume / Denumire	Inițiala tatălui	Prenume								Tip act	Nr. act / data	Emitent			
CIARNAU		GHEORGHE	1			1/2	680, C1		Convenție	act notarial	Act De Donatie nr. 0 / 01.01.2004	NP			
CIARNĂU		GHEORGHE	1	07.02.1952	Loc. Becicherecu Mic, Nr.521, Jud. Timiș	1/2	680, C1		Succesiune	act notarial	3 / 04.02.2021	DZAKA MASSIMO			

3. SARCINI / DEZMEMBRĂMINTE															
Titular			Data nașterii / CUI	Domiciliu / Sediul	Tipul sarcinii sau al dezmembrămintelor dreptului de proprietate	Cota parte	Identificator entitate asociată	Act juridic			Valoare ipotecă	Tip monedă			
Nume / Denumire	Inițiala tatălui	Prenume						Tip act	Nr. act / data	Emitent					
-	-	-	-	-	-	-	-	-	-	-	-	-	-		

4. NOTĂRI, PROCESE, INTERDICȚII				
Tipul notării	Tip act	Nr. act / data	Emitent	Identificator entitate asociată
Se noteaza nr. de conscriere nou: Str. Lalelelor, nr. 35	act administrativ	Adeverinta 1256 / 23.02.2022	Primăria Comunei Becicherecu Mic	680, C1

5. OBSERVAȚII		
Imobil împrejmuit / neîmprejmuit	Imobil contestat / necontestat	Alte observații
Împrejmuit		



## REGISTRUL CADASTRAL AL IMOBILELOR

ANEXA Nr. 2

UAT Becicherecu Mic  
Zonă cooperativizată (Co)

Sector cadastral nr. 113

1. DESCRIEREA IMOBILULUI																
DATE TEREN											DATE CONSTRUCȚII					
Identificator teren	Adresă imobil	Număr cadastral	Nr. CF	Suprafața măsurată	Intravilan / extra.(I/E)	Nr. top.	Nr. tarla	Nr. parcelă	Categorie folosință	Suprafață parcelă	Identificator construcție	Cod grupă destinație	Suprafața construită	Nr. niveluri	Nr. CF	Constr. cu acte (DA/NU)
681	Intravilan, Str. Lalelelor, Nr.33, Loc. Becicherecu Mic, UAT. Becicherecu Mic, Jud. Timiș		400917	1474	I	689			CC	1474	1	CL	117	1	400917-C1	DA
											2	CL	58	2	400917-C2	DA

2. PROPRIETATEA / POSESIA															
Titularul dreptului / posesiei			Proprietar=1 / Posesor=0	Data nașterii / CUI	Domiciliu / Sediu	Cota parte	Identificator entitate asociată	Cotă parte teren UI	Mod de dobândire	Act juridic			Obs. privitoare la proprietar		
Nume / Denumire	Inițiala tatălui	Prenume								Tip act	Nr. act / data	Emitent			
SCHIOP		IONEL-TEOFIL	1	30.09.1991	Strada: LALELELOR, Nr: 2	1/4	681, C1		Succesiune	act notarial	12 / 21.02.2013	TATU DOINA ELENA			
SCHIOP		IONEL-TEOFIL	1	30.09.1991	Strada: LALELELOR, Nr: 2	1/4	681, C1		Convenție	act notarial	169 / 21.02.2013	TATU DOINA ELENA			
SCHIOP		IONEL-TEOFIL	1	30.09.1991	Loc. Becicherecu Mic, Nr.522, Jud. Timiș	1/2	681, C1			act notarial	act de partaj voluntar aut. sub nr.1645 / 28.11.2018	DZAKA MASSIMO	bun propriu		
SCHIOP		IONEL-TEOFIL	1	30.09.1991	Loc. Becicherecu Mic, Nr.522, Jud. Timiș	1/1	C2		Construire	act administrativ	1513 / 22.02.2018	PRIMARIA BECICHERECU MIC			

3. SARCINI / DEZMEMBRĂMINTE													
Titular			Data nașterii / CUI	Domiciliu / Sediu	Tipul sarcinii sau al dezmembrămintelor dreptului de proprietate	Cota parte	Identificator entitate asociată	Act juridic			Valoare ipotecă	Tip monedă	
Nume / Denumire	Inițiala tatălui	Prenume						Tip act	Nr. act / data	Emitent			
-	-	-	-	-	-	-	-	-	-	-	-	-	-

4. NOTĂRI, PROCESE, INTERDICȚII				
Tipul notării	Tip act	Nr. act/ data	Emitent	Identificator entitate asociată
-	-	-	-	-

5. OBSERVAȚII		
Imobil împrejmuit/ neîmprejmuit	Imobil contestat/ necontestat	Alte observații
Împrejmuit		



## REGISTRUL CADASTRAL AL IMOBILELOR

ANEXA Nr. 2

UAT Becicherecu Mic  
Zonă cooperativizată (Co)

Sector cadastral nr. 113

1. DESCRIEREA IMOBILULUI																
DATE TEREN											DATE CONSTRUCȚII					
Identificator teren	Adresă imobil	Număr cadastral	Nr. CF	Suprafața măsurată	Intravilan / extra.(I/E)	Nr. top.	Nr. tarla	Nr. parcelă	Categorie folosință	Suprafață parcelă	Identificator construcție	Cod grupă destinație	Suprafața construită	Nr. niveluri	Nr. CF	Constr. cu acte (DA/NU)
682	Intravilan, Str. Lalelelor, Nr.31, Loc. Becicherecu Mic, UAT. Becicherecu Mic, Jud. Timiș		400661	1544	I	689-690			CC	1544	1	CL	252	1	400661-C1	DA

2. PROPRIETATEA / POSESIA															
Titularul dreptului / posesiei			Proprietar=1 / Posesor=0	Data nașterii / CUI	Domiciliu / Sediu	Cota parte	Identificator entitate asociată	Cotă parte teren UI	Mod de dobândire	Act juridic			Obs. privitoare la proprietar		
Nume / Denumire	Inițiala tatălui	Prenume								Tip act	Nr. act / data	Emitent			
MICUTARU		GEANINA - MIHAELA	1			1/1	C1		Convenție	act notarial	conf. L.112/1995 / 01.01.1995	NP			
						1/1	682		Lege	act administrativ	HCL nr.130 / 17.12.2012	Consiliul Local al com. Becicherecu Mic			

3. SARCINI / DEZMEMBRĂMINTE													
Titular			Data nașterii / CUI	Domiciliu / Sediu	Tipul sarcinii sau al dezmembrămintelor dreptului de proprietate	Cota parte	Identificator entitate asociată	Act juridic			Valoare ipotecă	Tip monedă	
Nume / Denumire	Inițiala tatălui	Prenume						Tip act	Nr. act / data	Emitent			
-	-	-	-	-	-	-	-	-	-	-	-	-	

4. NOTĂRI, PROCESE, INTERDICȚII				
Tipul notării	Tip act	Nr. act/ data	Emitent	Identificator entitate asociată
Interdicție de înstrăinare pe o perioadă de 10 ani conf. art. 9 din L.112/1995	act notarial	conf. L.112/1995 / 01.01.1995	NP	682, C1

5. OBSERVAȚII		
Imobil împrejmuit/ neîmprejmuit	Imobil contestat/ necontestat	Alte observații
Împrejmuit		



## REGISTRUL CADASTRAL AL IMOBILELOR

ANEXA Nr. 2

UAT Becicherecu Mic  
Zonă cooperativizată (Co)

Sector cadastral nr. 113

1. DESCRIEREA IMOBILULUI																
DATE TEREN										DATE CONSTRUCȚII						
Identificator teren	Adresă imobil	Număr cadastral	Nr. CF	Suprafața măsurată	Intravilan / extra.(I/E)	Nr. top.	Nr. tarla	Nr. parcelă	Categorie folosință	Suprafață parcelă	Identificator construcție	Cod grupă destinație	Suprafața construită	Nr. niveluri	Nr. CF	Constr. cu acte (DA/NU)
683	Intravilan, Str. Lalelelor, Nr.29, Loc. Becicherecu Mic, UAT. Becicherecu Mic, Jud. Timiș		400918	1429	I	692-695/a			CC	523	1	CL	148	1	400918-C1	DA
					I	692-695/a		A	906							

2. PROPRIETATEA / POSESIA															
Titularul dreptului / posesiei			Proprietar=1 / Posesor=0	Data nașterii / CUI	Domiciliu / Sediul	Cota parte	Identificator entitate asociată	Cotă parte teren UI	Mod de dobândire	Act juridic			Obs. privitoare la proprietar		
Nume / Denumire	Inițiala tatălui	Prenume								Tip act	Nr. act / data	Emitent			
TSIGARAS		GEORGIOS	1			1/1	683, C1		Convenție	act notarial	899 / 05.07.2018	DZAKA MASSIMO	necasatorit, bun propriu		

3. SARCINI / DEZMEMBRĂMINTE															
Titular			Data nașterii / CUI	Domiciliu / Sediul	Tipul sarcinii sau al dezmembrămintelor dreptului de proprietate	Cota parte	Identificator entitate asociată	Act juridic			Valoare ipotecă	Tip monedă			
Nume / Denumire	Inițiala tatălui	Prenume						Tip act	Nr. act / data	Emitent					
-	-	-	-	-	-	-	-	-	-	-	-	-	-		

4. NOTĂRI, PROCESE, INTERDICȚII															
Tipul notării						Tip act	Nr. act / data	Emitent	Identificator entitate asociată						
Se noteaza nr. de conscriere nou: Str. Lalelelor, nr. 29						act administrativ	Adeverinta 1256 / 23.02.2022	Primăria Comunei Becicherecu Mic	683, C1						

5. OBSERVAȚII															
Imobil împrejmuit / neîmprejmuit				Imobil contestat / necontestat				Alte observații							
Împrejmuit								Curte Gradina							





## REGISTRUL CADASTRAL AL IMOBILELOR

ANEXA Nr. 2

UAT Becicherecu Mic  
Zonă cooperativizată (Co)

Sector cadastral nr. 113

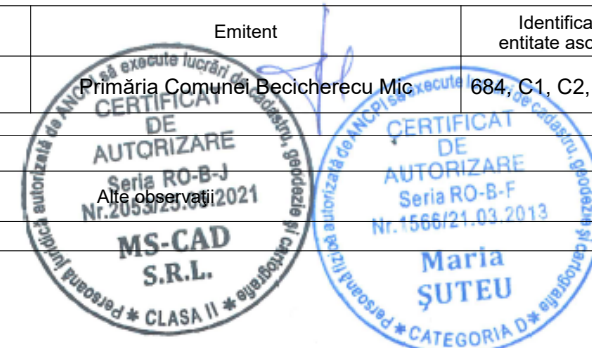
1. DESCRIEREA IMOBILULUI																
DATE TEREN											DATE CONSTRUCȚII					
Identificator teren	Adresă imobil	Număr cadastral	Nr. CF	Suprafața măsurată	Intravilan / extra.(I/E)	Nr. top.	Nr. tarla	Nr. parcelă	Categorie folosință	Suprafață parcelă	Identificator construcție	Cod grupă destinație	Suprafața construită	Nr. niveluri	Nr. CF	Constr. cu acte (DA/NU)
684	Intravilan, Str. Lalelelor, Nr.27, Loc. Becicherecu Mic, UAT. Becicherecu Mic, Jud. Timiș		401707	1538	I	692-695/b			CC	778	1	CL	140	1	401707-C1	DA
					I	692-695/b			A	760	2	CL	92	2	401707-C2	DA
											3	CA	69	1	401707-C3	DA
											4	CA	57	1	401707-C4	DA

2. PROPRIETATEA / POSESIA													
Titularul dreptului / posesiei			Proprietar=1 / Posesor=0	Data nașterii / CUI	Domiciliu / Sediul	Cota parte	Identificator entitate asociată	Cotă parte teren UI	Mod de dobândire	Act juridic			Obs. privitoare la proprietar
Nume / Denumire	Inițiala tatălui	Prenume								Tip act	Nr. act / data	Emitent	
URSAN		NISTOR	1			3/4	C1		Convenție	act notarial	Act nr. 0 / 01.01.1997	NP	si sotia
URSAN		SILVIA	1										,bun comun
URSAN		NISTOR	1			4317/5756	684		Lege	act administrativ	HCL 35/2006 / 01.01.2006	COMUNA BECICHERECU MIC	si sotia
URSAN		SILVIA	1										
URSAN		NISTOR	1			500/5756	684		leșire Din Indiviziune	hotărâre judecătorească	949 / 29.01.2008	judecatoria timisoara	si
URSAN		SILVIA	1										
URSAN		NISTOR	1			1/4	C1		leșire Din Indiviziune	hotărâre judecătorească	949 / 29.01.2008	judecatoria timisoara	si
URSAN		SILVIA	1										
URSAN		NISTOR	1			1/1	C2, C3, C4		Construire	act administrativ	Adeverinta 1256 / 23.02.2022	Primăria Comunei Becicherecu Mic	si
URSAN		SILVIA	1										

3. SARCINI / DEZMEMBRĂMINTE												
Titular			Data nașterii / CUI	Domiciliu / Sediul	Tipul sarcinii sau al dezmembrămintelor dreptului de proprietate	Cota parte	Identificator entitate asociată	Act juridic			Valoare ipotecă	Tip monedă
Nume / Denumire	Inițiala tatălui	Prenume						Tip act	Nr. act / data	Emitent		
-	-	-	-	-	-	-	-	-	-	-	-	-

4. NOTĂRI, PROCESE, INTERDICȚII				
Tipul notării	Tip act	Nr. act / data	Emitent	Identificator entitate asociată
Se noteaza nr. de conscriere nou: Str. Lalelelor, nr.27	act administrativ	Adeverinta 1256 / 23.02.2022	Primăria Comunei Becicherecu Mic	684, C1, C2, C3, C4

5. OBSERVAȚII	
Imobil împrejmuit / neîmprejmuit	Imobil contestat / necontestat
Împrejmuit	



## REGISTRUL CADASTRAL AL IMOBILELOR

ANEXA Nr. 2

UAT Becicherecu Mic  
Zonă cooperativizată (Co)

Sector cadastral nr. 113

1. DESCRIEREA IMOBILULUI																
DATE TEREN											DATE CONSTRUCȚII					
Identificator teren	Adresă imobil	Număr cadastral	Nr. CF	Suprafața măsurată	Intravilan / extra.(I/E)	Nr. top.	Nr. tarla	Nr. parcelă	Categorie folosință	Suprafață parcelă	Identificator construcție	Cod grupă destinație	Suprafața construită	Nr. niveluri	Nr. CF	Constr. cu acte (DA/NU)
685	Intravilan, Str. Lalelelor, Nr.25, Loc. Becicherecu Mic, UAT. Becicherecu Mic, Jud. Timiș		401487	2804	I	696-697			CC	1326	1	CL	193	1	401487-C1	DA
					I	696-697			A	1478	2	CL	85	2	401487-C2	DA
											3	CA	22	1	401487-C3	NU
											4	CL	86	2	401487-C4	NU
											5	CA	39	1	401487-C5	NU

2. PROPRIETATEA / POSESIA													
Titularul dreptului / posesiei			Proprietar=1 / Posesor=0	Data nașterii / CUI	Domiciliu / Sediul	Cota parte	Identificator entitate asociată	Cotă parte teren UI	Mod de dobândire	Act juridic			Obs. privitoare la proprietar
Nume / Denumire	Inițiala tatălui	Prenume								Tip act	Nr. act / data	Emitent	
RANISLAV		MIHAI	1			1/1	685		Constituire	act administrativ	Hotarare nr. 0 / 01.01.2004	COMUNA BECICHERECU MIC	si
RANISLAV		LENUȚA	1			1/1	C1		Convenție	act notarial	Contract De Cumparare nr. 0 / 01.01.1997	NP	si sotia bun comun
RANISLAV		MIHAI	1	27.04.1959	Loc. Becicherecu Mic, Nr.526, Jud. Timiș	1/1	C2		Construire	act administrativ	6533 / 28.09.2021	PRIMARIA COMUNEI BECICHERECU MIC; documentatie	si
RANISLAV		LENUȚA	1	05.03.1962	Loc. Becicherecu Mic, Nr.526, Jud. Timiș								

3. SARCINI / DEZMEMBRĂMINTE												
Titular			Data nașterii / CUI	Domiciliu / Sediul	Tipul sarcinii sau al dezmembrămintelor dreptului de proprietate	Cota parte	Identificator entitate asociată	Act juridic			Valoare ipotecă	Tip monedă
Nume / Denumire	Inițiala tatălui	Prenume						Tip act	Nr. act / data	Emitent		
-	-	-	-	-	-	-	-	-	-	-	-	-

4. NOTĂRI, PROCESE, INTERDICȚII				
Tipul notării	Tip act	Nr. act / data	Emitent	Identificator entitate asociată
-	-	-	-	-

5. OBSERVAȚII	
Imobil împrejmuit / neîmprejmuit	Imobil contestat / necontestat
Împrejmuit	



## REGISTRUL CADASTRAL AL IMOBILELOR

ANEXA Nr. 2

UAT Becicherecu Mic  
Zonă cooperativizată (Co)

Sector cadastral nr. 113

1. DESCRIEREA IMOBILULUI																
DATE TEREN										DATE CONSTRUCȚII						
Identificator teren	Adresă imobil	Număr cadastral	Nr. CF	Suprafața măsurată	Intravilan / extra.(I/E)	Nr. top.	Nr. tarla	Nr. parcelă	Categorie folosință	Suprafață parcelă	Identificator construcție	Cod grupă destinație	Suprafața construită	Nr. niveluri	Nr. CF	Constr. cu acte (DA/NU)
686	Intravilan, Str. Lalelelor, Nr.21, Loc. Becicherecu Mic, UAT. Becicherecu Mic, Jud. Timiș		404541	841	I	699-700/a			CC	587	1	CL	113	1	404541-C1	DA
					I	699-700/a		A	254							

2. PROPRIETATEA / POSESIA															
Titularul dreptului / posesiei			Proprietar=1 / Posesor=0	Data nașterii / CUI	Domiciliu / Sediu	Cota parte	Identificator entitate asociată	Cotă parte teren UI	Mod de dobândire	Act juridic			Obs. privitoare la proprietar		
Nume / Denumire	Inițiala tatălui	Prenume								Tip act	Nr. act / data	Emitent			
PETROV		TEODOR	1			1/1	686		Lege	act administrativ	857 / 23.09.1996	PREFECTURA JUDEȚULUI TIMIS			
PETROV		ANA	1												
PETROV		TEODOR	1			1/1	C1		Construire	act administrativ	Construire nr. 0 / 01.01.2019	PRIMARIA COMUNEI BECICHERECU MIC	si sotia		
PETROV		ANA	1										bun comun		

3. SARCINI / DEZMEMBRĂMINTE															
Titular			Data nașterii / CUI	Domiciliu / Sediu	Tipul sarcinii sau al dezmembrămintelor dreptului de proprietate	Cota parte	Identificator entitate asociată	Act juridic			Valoare ipotecă	Tip monedă			
Nume / Denumire	Inițiala tatălui	Prenume						Tip act	Nr. act / data	Emitent					
-	-	-	-	-	-	-	-	-	-	-	-	-	-		

4. NOTĂRI, PROCESE, INTERDICȚII															
Tipul notării						Tip act	Nr. act / data	Emitent	Identificator entitate asociată						
Se noteaza nr. de conscriere nou: Str. Lalelelor, nr. 21						act administrativ	Adeverinta 1256 / 23.02.2022	Primăria Comunei Becicherecu Mic	686, C1						

5. OBSERVAȚII															
Imobil împrejmuit / neîmprejmuit				Imobil contestat / necontestat				Alte observații							
Împrejmuit								Curte Gradina							



## REGISTRUL CADASTRAL AL IMOBILELOR

ANEXA Nr. 2

UAT Becicherecu Mic  
Zonă cooperativizată (Co)

Sector cadastral nr. 113

1. DESCRIEREA IMOBILULUI																
DATE TEREN											DATE CONSTRUCȚII					
Identificator teren	Adresă imobil	Număr cadastral	Nr. CF	Suprafața măsurată	Intravilan / extra.(I/E)	Nr. top.	Nr. tarla	Nr. parcelă	Categorie folosință	Suprafață parcelă	Identificator construcție	Cod grupă destinație	Suprafața construită	Nr. niveluri	Nr. CF	Constr. cu acte (DA/NU)
687	Intravilan, Loc. Becicherecu Mic, UAT. Becicherecu Mic, Jud. Timiș		404542	372	I	699-700/a			A	372						

2. PROPRIETATEA / POSESIA															
Titularul dreptului / posesiei			Proprietar=1 / Posesor=0	Data nașterii / CUI	Domiciliu / Sediu	Cota parte	Identificator entitate asociată	Cotă parte teren UI	Mod de dobândire	Act juridic			Obs. privitoare la proprietar		
Nume / Denumire	Inițiala tatălui	Prenume								Tip act	Nr. act / data	Emitent			
STAIKU		MARIN-GABRIEL	1	07.04.1981	Loc. Becicherecu Mic, Nr.527B, Jud. Timiș	1/1	687		Convenție	act administrativ	857 / 23.09.1996	PREFECTURA JUDEȚULUI TIMIȘ	si sotia		
STAIKU		NICOLETA-MIHAELA	1	10.11.1983	Loc. Timisoara, Str. Liniștei, Bl.88, Et.3, Ap.10, Jud. Timiș								bun comun		

3. SARCINI / DEZMEMBRĂMINTE															
Titular			Data nașterii / CUI	Domiciliu / Sediu	Tipul sarcinii sau al dezmembrămintelor dreptului de proprietate	Cota parte	Identificator entitate asociată	Act juridic			Valoare ipotecă	Tip monedă			
Nume / Denumire	Inițiala tatălui	Prenume						Tip act	Nr. act / data	Emitent					
-	-	-	-	-	-	-	-	-	-	-	-	-	-		

4. NOTĂRI, PROCESE, INTERDICȚII															
Tipul notării						Tip act		Nr. act/ data		Emitent			Identificator entitate asociată		
-						-		-		-			-		

5. OBSERVAȚII															
Imobil împrejmuit/ neîmprejmuit				Imobil contestat/ necontestat				Alte observații							
Împrejmuit								Gradina							



## REGISTRUL CADASTRAL AL IMOBILELOR

ANEXA Nr. 2

UAT Becicherecu Mic  
Zonă cooperativizată (Co)

Sector cadastral nr. 113

1. DESCRIEREA IMOBILULUI																
DATE TEREN											DATE CONSTRUCȚII					
Identificator teren	Adresă imobil	Număr cadastral	Nr. CF	Suprafața măsurată	Intravilan / extra.(I/E)	Nr. top.	Nr. tarla	Nr. parcelă	Categorie folosință	Suprafață parcelă	Identificator construcție	Cod grupă destinație	Suprafața construită	Nr. niveluri	Nr. CF	Constr. cu acte (DA/NU)
688	Intravilan, Str. Lalelelor, Nr.19, Loc. Becicherecu Mic, UAT. Becicherecu Mic, Jud. Timiș		403419	829	I	699/700/b/1			CC	829	1	CL	229	1	403419-C1	DA

2. PROPRIETATEA / POSESIA															
Titularul dreptului / posesiei			Proprietar=1 / Posesor=0	Data nașterii / CUI	Domiciliu / Sediul	Cota parte	Identificator entitate asociată	Cotă parte teren UI	Mod de dobândire	Act juridic			Obs. privitoare la proprietar		
Nume / Denumire	Inițiala tatălui	Prenume								Tip act	Nr. act / data	Emitent			
DERBAC		IOAN	1			1/1	688, C1		Convenție	act notarial	Contract De Vanzare-Cumparare nr. 0 / 01.01.2013	NP	si sotia		
DERBAC		MARIA	1										bun comun		

3. SARCINI / DEZMEMBRĂMINTE												
Titular			Data nașterii / CUI	Domiciliu / Sediul	Tipul sarcinii sau al dezmembrămintelor dreptului de proprietate	Cota parte	Identificator entitate asociată	Act juridic			Valoare ipotecă	Tip monedă
Nume / Denumire	Inițiala tatălui	Prenume						Tip act	Nr. act / data	Emitent		
-	-	-	-	-	-	-	-	-	-	-	-	-

4. NOTĂRI, PROCESE, INTERDICȚII				
Tipul notării	Tip act	Nr. act/ data	Emitent	Identificator entitate asociată
Se noteaza nr. de conscriere nou: Str.Lalelelor, nr. 19	act administrativ	Adeverinta 1256 / 23.02.2022	Primăria Comunei Becicherecu Mic	688, C1

5. OBSERVAȚII		
Imobil împrejmuit/ neîmprejmuit	Imobil contestat/ necontestat	Alte observații
Împrejmuit		



## REGISTRUL CADASTRAL AL IMOBILELOR

ANEXA Nr. 2

UAT Becicherecu Mic  
Zonă cooperativizată (Co)

Sector cadastral nr. 113

1. DESCRIEREA IMOBILULUI																
DATE TEREN											DATE CONSTRUCȚII					
Identificator teren	Adresă imobil	Număr cadastral	Nr. CF	Suprafața măsurată	Intravilan / extra.(I/E)	Nr. top.	Nr. tarla	Nr. parcelă	Categorie folosință	Suprafață parcelă	Identificator construcție	Cod grupă destinație	Suprafața construită	Nr. niveluri	Nr. CF	Constr. cu acte (DA/NU)
689	Intravilan, Str. IRIS, Nr.2, Loc. Becicherecu Mic, UAT. Becicherecu Mic, Jud. Timiș		403420	415	I	699-700/b/1			CC	415	1	CL	103	1	403420-C1	DA

2. PROPRIETATEA / POSESIA													
Titularul dreptului / posesiei			Proprietar=1 / Posesor=0	Data nașterii / CUI	Domiciliu / Sediu	Cota parte	Identificator entitate asociată	Cotă parte teren UI	Mod de dobândire	Act juridic			Obs. privitoare la proprietar
Nume / Denumire	Inițiala tatălui	Prenume								Tip act	Nr. act / data	Emitent	
DERBAC VEDINAS		SILVIU	1	07.11.1981		1/1	689		Convenție	act notarial	158 / 16.04.2013	N.P.RUSU CAMELIA DOMNICA	si
DERBAC VEDINAS		CORINA-MIHAELA	1	10.05.1984									bun comun
DERBAC-VEDINAS		SILVIU	1		Strada: ARADULUI, Nr: 31B, Bloc: 4G, Ap: 17, Sc: B, Et: 4	1/1	C1		Construire	act administrativ	4015 / 16.07.2015	PRIMARIA COMUNEI BECICHERECU MIC	si sotia
DERBAC-VEDINAS		CORINA-MIHAELA	1		Strada: ARADULUI, Nr: 31B, Bloc: 4G, Ap: 17, Sc: B, Et: 4								bun comun

3. SARCINI / DEZMEMBRĂMINTE												
Titular			Data nașterii / CUI	Domiciliu / Sediu	Tipul sarcinii sau al dezmembrămintelor dreptului de proprietate	Cota parte	Identificator entitate asociată	Act juridic			Valoare ipotecă	Tip monedă
Nume / Denumire	Inițiala tatălui	Prenume						Tip act	Nr. act / data	Emitent		
-	-	-	-	-	-	-	-	-	-	-	-	-

4. NOTĂRI, PROCESE, INTERDICȚII				
Tipul notării	Tip act	Nr. act / data	Emitent	Identificator entitate asociată
-	-	-	-	-

5. OBSERVAȚII	
Imobil împrejmuit / neîmprejmuit	Imobil contestat / necontestat
Împrejmuit	



## REGISTRUL CADASTRAL AL IMOBILELOR

ANEXA Nr. 2

UAT Becicherecu Mic  
Zonă cooperativizată (Co)

Sector cadastral nr. 113

1. DESCRIEREA IMOBILULUI																
DATE TEREN											DATE CONSTRUCȚII					
Identificator teren	Adresă imobil	Număr cadastral	Nr. CF	Suprafața măsurată	Intravilan / extra.(I/E)	Nr. top.	Nr. tarla	Nr. parcelă	Categorie folosință	Suprafață parcelă	Identificator construcție	Cod grupă destinație	Suprafața construită	Nr. niveluri	Nr. CF	Constr. cu acte (DA/NU)
690	Intravilan, Str. IRIS, Nr.6, Loc. Becicherecu Mic, UAT. Becicherecu Mic, Jud. Timiș		400269	500	I	699-700/b/2			CC	500	1	CL	83	2	400269-C1	DA

2. PROPRIETATEA / POSESIA													
Titularul dreptului / posesiei			Proprietar=1 / Posesor=0	Data nașterii / CUI	Domiciliu / Sediul	Cota parte	Identificator entitate asociată	Cotă parte teren UI	Mod de dobândire	Act juridic			Obs. privitoare la proprietar
Nume / Denumire	Inițiala tatălui	Prenume								Tip act	Nr. act / data	Emitent	
STAICU		MARIN GABRIEL	1			1/1	690		Convenție	act notarial	Contract De Vanzare-Cumparare nr. 0 / 01.01.2006	NP	si sotia
STAICU		NICOLETA MIHAELA	1										bun comun
STAICU		MARIN GABRIEL	1	07.04.1981		1/1	C1		Construire	act administrativ	1726 / 10.04.2009	PRIMARIA BECICHERECU MIC	
STAICU		NICOLETA MIHAELA	1										bun comun

3. SARCINI / DEZMEMBRĂMINTE												
Titular			Data nașterii / CUI	Domiciliu / Sediul	Tipul sarcinii sau al dezmembrămintelor dreptului de proprietate	Cota parte	Identificator entitate asociată	Act juridic			Valoare ipotecă	Tip monedă
Nume / Denumire	Inițiala tatălui	Prenume						Tip act	Nr. act / data	Emitent		
-	-	-	-	-	-	-	-	-	-	-	-	-

4. NOTĂRI, PROCESE, INTERDICȚII				
Tipul notării	Tip act	Nr. act / data	Emitent	Identificator entitate asociată
Se noteaza nr. de conscriere nou: Str. Iris , nr. 6	act administrativ	Adeverinta 1256 / 23.02.2022	Primăria Comunei Becicherecu Mic	690, C1

5. OBSERVAȚII		
Imobil împrejmuit / neîmprejmuit	Imobil contestat / necontestat	Alte observații
Împrejmuit		



## REGISTRUL CADASTRAL AL IMOBILELOR

ANEXA Nr. 2

UAT Becicherecu Mic  
Zonă cooperativizată (Co)

Sector cadastral nr. 113

1. DESCRIEREA IMOBILULUI																
DATE TEREN											DATE CONSTRUCȚII					
Identificator teren	Adresă imobil	Număr cadastral	Nr. CF	Suprafața măsurată	Intravilan / extra.(I/E)	Nr. top.	Nr. tarla	Nr. parcelă	Categorie folosință	Suprafață parcelă	Identificator construcție	Cod grupă destinație	Suprafața construită	Nr. niveluri	Nr. CF	Constr. cu acte (DA/NU)
691	Intravilan, Loc. Becicherecu Mic, UAT. Becicherecu Mic, Jud. Timiș	DS33	401748	4273	I				DR	4273	1	CIE	15	1	401748-C1	DA

2. PROPRIETATEA / POSESIA													
Titularul dreptului / posesiei			Proprietar=1 / Posesor=0	Data nașterii / CUI	Domiciliu / Sediu	Cota parte	Identificator entitate asociată	Cotă parte teren UI	Mod de dobândire	Act juridic			Obs. privitoare la proprietar
Nume / Denumire	Inițiala tatălui	Prenume								Tip act	Nr. act / data	Emitent	
COMUNA BECICHERECUL MIC			1	99999999999999		1/1	691, C1		Lege	act administrativ	Act nr. 0 / 01.01.2008	COMUNA BECICHERECUL MIC	domeniul public
CONSILIUL LOCAL BECICHERECUL MIC			0	99999999999999			691, C1			act administrativ	26 / 03.02.2020	CONS LOC AL COM BECICHERECUL MIC	

3. SARCINI / DEZMEMBRĂMINTE												
Titular			Data nașterii / CUI	Domiciliu / Sediu	Tipul sarcinii sau al dezmembrămintelor dreptului de proprietate	Cota parte	Identificator entitate asociată	Act juridic			Valoare ipotecă	Tip monedă
Nume / Denumire	Inițiala tatălui	Prenume						Tip act	Nr. act / data	Emitent		
-	-	-	-	-	-	-	-	-	-	-	-	-

4. NOTĂRI, PROCESE, INTERDICȚII				
Tipul notării	Tip act	Nr. act / data	Emitent	Identificator entitate asociată
-	-	-	-	-

5. OBSERVAȚII		
Imobil împrejmuit / neîmprejmuit	Imobil contestat / necontestat	Alte observații
Neîmprejmuit		Drumuri strazi - Strada Iris





## REGISTRUL CADASTRAL AL IMOBILELOR

ANEXA Nr. 2

UAT Becicherecu Mic  
Zonă cooperativizată (Co)

Sector cadastral nr. 113

1. DESCRIEREA IMOBILULUI																
DATE TEREN											DATE CONSTRUCȚII					
Identificator teren	Adresă imobil	Număr cadastral	Nr. CF	Suprafața măsurată	Intravilan / extra.(I/E)	Nr. top.	Nr. tarla	Nr. parcelă	Categorie folosință	Suprafață parcelă	Identificator construcție	Cod grupă destinație	Suprafața construită	Nr. niveluri	Nr. CF	Constr. cu acte (DA/NU)
692	Intravilan, Str. Lalelelor, Nr.17, Loc. Becicherecu Mic, UAT. Becicherecu Mic, Jud. Timiș		400149	1099	I	702-703/1/1			CC	1099	1	CL	231	1	400149-C1	DA
											2	CA	42	1	400149-C2	DA

2. PROPRIETATEA / POSESIA															
Titularul dreptului / posesiei			Proprietar=1 / Posesor=0	Data nașterii / CUI	Domiciliu / Sediu	Cota parte	Identificator entitate asociată	Cotă parte teren UI	Mod de dobândire	Act juridic			Obs. privitoare la proprietar		
Nume / Denumire	Inițiala tatălui	Prenume								Tip act	Nr. act / data	Emitent			
VATASESCU		HORIA NICOLAE	1			1/1	692, C1		Convenție	act notarial	Contract De Vanzare-Cumparare nr. 0 / 01.01.2002	NP	nec., bun propriu		
										act administrativ	Adeverinta 1256 / 23.02.2022	Primăria Comunei Becicherecu Mic			

3. SARCINI / DEZMEMBRĂMINTE													
Titular			Data nașterii / CUI	Domiciliu / Sediu	Tipul sarcinii sau al dezmembrămintelor dreptului de proprietate	Cota parte	Identificator entitate asociată	Act juridic			Valoare ipotecă	Tip monedă	
Nume / Denumire	Inițiala tatălui	Prenume						Tip act	Nr. act / data	Emitent			
-	-	-	-	-	-	-	-	-	-	-	-	-	-

4. NOTĂRI, PROCESE, INTERDICȚII				
Tipul notării	Tip act	Nr. act/ data	Emitent	Identificator entitate asociată
Interdicție de instrainare pe 10 ani conf art 9 din L112/1995	act notarial	Contract De Vanzare-Cumparare nr. 0 / 01.01.2002	NP	692, C1
Se noteaza promisiune de vanzare cumparare in fav - VATASESCU MARIAN ALIN	act notarial	668 / 17.03.2009	BNP SAFTA CRISTE	692, C1
Se noteaza nr. de conscriere nou: Str. Lalelelor, nr.17	act administrativ	Adeverinta 1256 / 23.02.2022	Primăria Comunei Becicherecu Mic	692, C1, C2

5. OBSERVAȚII	
Imobil împrejmuit/ neîmprejmuit	Imobil contestat/ necontestat
Împrejmuit	



## REGISTRUL CADASTRAL AL IMOBILELOR

ANEXA Nr. 2

UAT Becicherecu Mic  
Zonă cooperativizată (Co)

Sector cadastral nr. 113

1. DESCRIEREA IMOBILULUI																
DATE TEREN											DATE CONSTRUCȚII					
Identificator teren	Adresă imobil	Număr cadastral	Nr. CF	Suprafața măsurată	Intravilan / extra.(I/E)	Nr. top.	Nr. tarla	Nr. parcelă	Categorie folosință	Suprafață parcelă	Identificator construcție	Cod grupă destinație	Suprafața construită	Nr. niveluri	Nr. CF	Constr. cu acte (DA/NU)
693	Intravilan, Str. IRIS, Nr.1, Loc. Becicherecu Mic, UAT. Becicherecu Mic, Jud. Timiș		400021	988	I	702-703/1/2			CC	988	1	CL	115	2	400021-C1	DA

2. PROPRIETATEA / POSESIA													
Titularul dreptului / posesiei			Proprietar=1 / Posesor=0	Data nașterii / CUI	Domiciliu / Sediul	Cota parte	Identificator entitate asociată	Cotă parte teren UI	Mod de dobândire	Act juridic			Obs. privitoare la proprietar
Nume / Denumire	Inițiala tatălui	Prenume								Tip act	Nr. act / data	Emitent	
VATASESCU		HORIA NICOLAE	1			1/1	693, C1		Convenție	act notarial	Contract De Dezmembrare nr. 0 / 01.01.2007	NP	necasatoriu, bun propriu

3. SARCINI / DEZMEMBRĂMINTE												
Titular			Data nașterii / CUI	Domiciliu / Sediul	Tipul sarcinii sau al dezmembrămintelor dreptului de proprietate	Cota parte	Identificator entitate asociată	Act juridic			Valoare ipotecă	Tip monedă
Nume / Denumire	Inițiala tatălui	Prenume						Tip act	Nr. act / data	Emitent		
-	-	-	-	-	-	-	-	-	-	-	-	-

4. NOTĂRI, PROCESE, INTERDICȚII				
Tipul notării	Tip act	Nr. act / data	Emitent	Identificator entitate asociată
Se noteaza nr. de conscriere nou: Str. Iris, nr. 1	act administrativ	Adeverinta 1256 / 23.02.2022	Primăria Comunei Becicherecu Mic	693, C1

5. OBSERVAȚII		
Imobil împrejmuit / neîmprejmuit	Imobil contestat / necontestat	Alte observații
Împrejmuit		



## REGISTRUL CADASTRAL AL IMOBILELOR

ANEXA Nr. 2

UAT Becicherecu Mic  
Zonă cooperativizată (Co)

Sector cadastral nr. 113

1. DESCRIEREA IMOBILULUI																
DATE TEREN											DATE CONSTRUCȚII					
Identificator teren	Adresă imobil	Număr cadastral	Nr. CF	Suprafața măsurată	Intravilan / extra.(I/E)	Nr. top.	Nr. tarla	Nr. parcelă	Categorie folosință	Suprafață parcelă	Identificator construcție	Cod grupă destinație	Suprafața construită	Nr. niveluri	Nr. CF	Constr. cu acte (DA/NU)
694	Intravilan, Str. Lalelelor, Nr.15, Loc. Becicherecu Mic, UAT. Becicherecu Mic, Jud. Timiș		402717	907	I	702-703/2			CC	484	1	CL	142	1	402717-C1	DA
					I	702-703/2		A	423							

2. PROPRIETATEA / POSESIA															
Titularul dreptului / posesiei			Proprietar=1 / Posesor=0	Data nașterii / CUI	Domiciliu / Sediu	Cota parte	Identificator entitate asociată	Cotă parte teren UI	Mod de dobândire	Act juridic			Obs. privitoare la proprietar		
Nume / Denumire	Inițiala tatălui	Prenume								Tip act	Nr. act / data	Emitent			
GLUJDEA		CONSTANTA	1			1/1	694, C1		Convenție	act notarial	Contract De Cumparare nr. 0 / 01.01.1997	NP	casatorita, bun comun		

3. SARCINI / DEZMEMBRĂMINTE													
Titular			Data nașterii / CUI	Domiciliu / Sediu	Tipul sarcinii sau al dezmembrămintelor dreptului de proprietate	Cota parte	Identificator entitate asociată	Act juridic			Valoare ipotecă	Tip monedă	
Nume / Denumire	Inițiala tatălui	Prenume						Tip act	Nr. act / data	Emitent			
-	-	-	-	-	-	-	-	-	-	-	-	-	-

4. NOTĂRI, PROCESE, INTERDICȚII				
Tipul notării	Tip act	Nr. act / data	Emitent	Identificator entitate asociată
Se noteaza nr. de conscriere nou: Str. Lalelelor, nr. 15	act administrativ	Adeverinta 1256 / 23.02.2022	Primăria Comunei Becicherecu Mic	694, C1

5. OBSERVAȚII		
Imobil împrejmuit / neîmprejmuit	Imobil contestat / necontestat	Alte observații
Împrejmuit		Curte Gradina



## REGISTRUL CADASTRAL AL IMOBILELOR

ANEXA Nr. 2

UAT Becicherecu Mic  
Zonă cooperativizată (Co)

Sector cadastral nr. 113

1. DESCRIEREA IMOBILULUI																
DATE TEREN											DATE CONSTRUCȚII					
Identificator teren	Adresă imobil	Număr cadastral	Nr. CF	Suprafața măsurată	Intravilan / extra.(I/E)	Nr. top.	Nr. tarla	Nr. parcelă	Categorie folosință	Suprafață parcelă	Identificator construcție	Cod grupă destinație	Suprafața construită	Nr. niveluri	Nr. CF	Constr. cu acte (DA/NU)
695	Intravilan, Str. IRIS, Nr.1/ A, Loc. Becicherecu Mic, UAT. Becicherecu Mic, Jud. Timiș		403989	557	I	797-798			CC	557	1	CL	118	2	403989-C1	DA

2. PROPRIETATEA / POSESIA															
Titularul dreptului / posesiei			Proprietar=1 / Posesor=0	Data nașterii / CUI	Domiciliu / Sediul	Cota parte	Identificator entitate asociată	Cotă parte teren UI	Mod de dobândire	Act juridic			Obs. privitoare la proprietar		
Nume / Denumire	Inițiala tatălui	Prenume								Tip act	Nr. act / data	Emitent			
GHIURA		FLORIN-NICOLAE	1	22.10.1989	Loc. Bocsig, Nr.251, Jud. Arad	1/1	695		Convenție	act notarial	261 / 22.05.2017	Rusu Camelia Domnica	si		
GHIURA		SEFORA	1	01.11.1988	Loc. Becicherecu Mic, Str. Crucii, Nr.20, Jud. Timiș								bun comun		
GHIURA		SEFORA	1	01.11.1988	Loc. Becicherecu Mic, Str. Crucii, Nr.20, Jud. Timiș	1/1	C1		Construire	act administrativ	1411 / 21.02.2019	PRIMARIA COMUNEI BECICHERECU MIC			
GHIURA		FLORIN-NICOLAE	1	22.10.1989	Loc. Bocsig, Nr.251, Jud. Arad										

3. SARCINI / DEZMEMBRĂMINTE												
Titular			Data nașterii / CUI	Domiciliu / Sediul	Tipul sarcinii sau al dezmembrămintelor dreptului de proprietate	Cota parte	Identificator entitate asociată	Act juridic			Valoare ipotecă	Tip monedă
Nume / Denumire	Inițiala tatălui	Prenume						Tip act	Nr. act / data	Emitent		
-	-	-	-	-	-	-	-	-	-	-	-	-

4. NOTĂRI, PROCESE, INTERDICȚII				
Tipul notării	Tip act	Nr. act/ data	Emitent	Identificator entitate asociată
Se noteaza nr. de conscriere nou: Str. Iris, nr. 1/A	act administrativ	Adeverinta 1256 / 23.02.2022	Primăria Comunei Becicherecu Mic	695, C1

5. OBSERVAȚII	
Imobil împrejmuit/ neîmprejmuit	Imobil contestat/ necontestat
Împrejmuit	



## REGISTRUL CADASTRAL AL IMOBILELOR

ANEXA Nr. 2

UAT Becicherecu Mic  
Zonă cooperativizată (Co)

Sector cadastral nr. 113

1. DESCRIEREA IMOBILULUI																
DATE TEREN											DATE CONSTRUCȚII					
Identificator teren	Adresă imobil	Număr cadastral	Nr. CF	Suprafața măsurată	Intravilan / extra.(I/E)	Nr. top.	Nr. tarla	Nr. parcelă	Categorie folosință	Suprafață parcelă	Identificator construcție	Cod grupă destinație	Suprafața construită	Nr. niveluri	Nr. CF	Constr. cu acte (DA/NU)
696	Intravilan, Str. IRIS, Nr.1/ B, Loc. Becicherecu Mic, UAT. Becicherecu Mic, Jud. Timiș		403990	548	I	797-798			A	548						

2. PROPRIETATEA / POSESIA															
Titularul dreptului / posesiei			Proprietar=1 / Posesor=0	Data nașterii / CUI	Domiciliu / Sediul	Cota parte	Identificator entitate asociată	Cotă parte teren UI	Mod de dobândire	Act juridic			Obs. privitoare la proprietar		
Nume / Denumire	Inițiala tatălui	Prenume								Tip act	Nr. act / data	Emitent			
TĂRĂU POP		LIVIU	1			1/1	696		Convenție	act notarial	Contract De Cumparare nr. 0 / 01.01.2017	NP	si sotia		
TĂRĂU POP		CARMEN	1										bun comun		

3. SARCINI / DEZMEMBRĂMINTE													
Titular			Data nașterii / CUI	Domiciliu / Sediul	Tipul sarcinii sau al dezmembrămintelor dreptului de proprietate	Cota parte	Identificator entitate asociată	Act juridic			Valoare ipotecă	Tip monedă	
Nume / Denumire	Inițiala tatălui	Prenume						Tip act	Nr. act / data	Emitent			
-	-	-	-	-	-	-	-	-	-	-	-	-	-

4. NOTĂRI, PROCESE, INTERDICȚII				
Tipul notării	Tip act	Nr. act/ data	Emitent	Identificator entitate asociată
Se noteaza nr. de conscriere nou: Str. Iris, nr. 1/B	act administrativ	Adeverinta 1256 / 23.02.2022	Primăria Comunei Becicherecu Mic	696
Intabulare, drept de UZUFRACT VIAGER - COVASALA LEONTINA	act notarial	Uzufact nr. 0 / 01.01.2017	NP	696

5. OBSERVAȚII		
Imobil împrejmuit/ neîmprejmuit	Imobil contestat/ necontestat	Alte observații
Împrejmuit		



UAT Becicherecu Mic  
Zonă cooperativizată (Co)

Sector cadastral nr. 113

1. DESCRIEREA IMOBILULUI																
DATE TEREN											DATE CONSTRUCȚII					
Identificator teren	Adresă imobil	Număr cadastral	Nr. CF	Suprafața măsurată	Intravilan / extra.(I/E)	Nr. top.	Nr. tarla	Nr. parcelă	Categorie folosință	Suprafață parcelă	Identificator construcție	Cod grupă destinație	Suprafața construită	Nr. niveluri	Nr. CF	Constr. cu acte (DA/NU)
697	Intravilan, Str. Crucii, Nr.20, Loc. Becicherecu Mic, UAT. Becicherecu Mic, Jud. Timiș		403991	1896	I	797-798			CC	860	1	CL	253	1	403991-C1	DA
					I	797-798			A	1036						

2. PROPRIETATEA / POSESIA															
Titularul dreptului / posesiei			Proprietar=1 / Posesor=0	Data nașterii / CUI	Domiciliu / Sediu	Cota parte	Identificator entitate asociată	Cotă parte teren UI	Mod de dobândire	Act juridic			Obs. privitoare la proprietar		
Nume / Denumire	Inițiala tatălui	Prenume								Tip act	Nr. act / data	Emitent			
TĂRĂU POP		LIVIU	1			1/1	697, C1		Convenție	act notarial	Contract De Cumparare nr. 0 / 01.01.2017	NP	si sotia		
TĂRĂU POP		CARMEN	1										bun comun		

3. SARCINI / DEZMEMBRĂMINTE													
Titular			Data nașterii / CUI	Domiciliu / Sediu	Tipul sarcinii sau al dezmembrămintelor dreptului de proprietate	Cota parte	Identificator entitate asociată	Act juridic			Valoare ipotecă	Tip monedă	
Nume / Denumire	Inițiala tatălui	Prenume						Tip act	Nr. act / data	Emitent			
-	-	-	-	-	-	-	-	-	-	-	-	-	-

4. NOTĂRI, PROCESE, INTERDICȚII				
Tipul notării	Tip act	Nr. act / data	Emitent	Identificator entitate asociată
Se noteaza propunerea de admitere a receptiei documentatiei cadastrale pentru dezlipire, conform art.18, al.1, lit. V, art.31 si art.135, al 4 din ODG nr. 700/2014, privind regulamentul de avizare, receptie si inscriere in evidentele de cadastru si carte funciara	Înscris sub semnătura privată	52336-referat de admitere / 12.03.2019	OCPI TIMIS	697, C1
Intabulare, drept de UZUFRACT VIAGER - COVASALA LEONTINA	act notarial	Uzufract nr. 0 / 01.01.2017	NP	697, C1

5. OBSERVAȚII		
Imobil împrejmuit / neîmprejmuit	Imobil contestat / necontestat	Alte observații
Împrejmuit		Curte Gradina



## REGISTRUL CADASTRAL AL IMOBILELOR

ANEXA Nr. 2

UAT Becicherecu Mic  
Zonă cooperativizată (Co)

Sector cadastral nr. 113

1. DESCRIEREA IMOBILULUI																
DATE TEREN											DATE CONSTRUCȚII					
Identificator teren	Adresă imobil	Număr cadastral	Nr. CF	Suprafața măsurată	Intravilan / extra.(I/E)	Nr. top.	Nr. tarla	Nr. parcelă	Categorie folosință	Suprafață parcelă	Identificator construcție	Cod grupă destinație	Suprafața construită	Nr. niveluri	Nr. CF	Constr. cu acte (DA/NU)
698	Intravilan, Str. Crucii, Nr.18, Loc. Becicherecu Mic, UAT. Becicherecu Mic, Jud. Timiș		400382	1435	I	795-796/b			CC	730	1	CL	258	1	400382-C1	DA
					I	795-796/b			A	705	2	CA	24	1	400382-C2	DA
											3	CA	16	1	400382-C3	DA

2. PROPRIETATEA / POSESIA															
Titularul dreptului / posesiei			Proprietar=1 / Posesor=0	Data nașterii / CUI	Domiciliu / Sediu	Cota parte	Identificator entitate asociată	Cotă parte teren UI	Mod de dobândire	Act juridic			Obs. privitoare la proprietar		
Nume / Denumire	Inițiala tatălui	Prenume								Tip act	Nr. act / data	Emitent			
CIOC		ION	1	14.10.1945	Jud: Neidentifica	1/1	698, C1		Convenție	act notarial	214 / 07.02.2012	TOPALA FLORIN GHEORGHE	si sotia		
CIOC		MARIA	1	08.01.1949	Jud: Neidentifica								bun comun		
CIOC		ION	1	14.10.1945	Jud: Neidentifica	1/1	C2, C3		Construire	act administrativ	Adeverinta 1256 / 23.02.2022	Primăria Comunei Becicherecu Mic	si sotia		
CIOC		MARIA	1	08.01.1949	Jud: Neidentifica								bun comun		

3. SARCINI / DEZMEMBRĂMINTE												
Titular			Data nașterii / CUI	Domiciliu / Sediu	Tipul sarcinii sau al dezmembrămintelor dreptului de proprietate	Cota parte	Identificator entitate asociată	Act juridic			Valoare ipotecă	Tip monedă
Nume / Denumire	Inițiala tatălui	Prenume						Tip act	Nr. act / data	Emitent		
-	-	-	-	-	-	-	-	-	-	-	-	-

4. NOTĂRI, PROCESE, INTERDICȚII				
Tipul notării	Tip act	Nr. act / data	Emitent	Identificator entitate asociată
Se noteaza nr. de conscriere nou: Str.Crucii, nr. 18	act administrativ	Adeverinta 1256 / 23.02.2022	Primăria Comunei Becicherecu Mic	698, C1, C2, C3

5. OBSERVAȚII		
Imobil împrejmuit/ neîmprejmuit	Imobil contestat/ necontestat	Alte observații
Împrejmuit		Curte Gradina



## REGISTRUL CADASTRAL AL IMOBILELOR

ANEXA Nr. 2

UAT Becicherecu Mic  
Zonă cooperativizată (Co)

Sector cadastral nr. 113

1. DESCRIEREA IMOBILULUI																
DATE TEREN										DATE CONSTRUCȚII						
Identificator teren	Adresă imobil	Număr cadastral	Nr. CF	Suprafața măsurată	Intravilan / extra.(I/E)	Nr. top.	Nr. tarla	Nr. parcelă	Categorie folosință	Suprafață parcelă	Identificator construcție	Cod grupă destinație	Suprafața construită	Nr. niveluri	Nr. CF	Constr. cu acte (DA/NU)
699	Intravilan, Str. Crucii, Nr.16, Loc. Becicherecu Mic, UAT. Becicherecu Mic, Jud. Timiș		402909	1469	I	795-796/a			CC	538	1	CL	195	1	402909-C1	DA
					I	795-796/a		A	931							

2. PROPRIETATEA / POSESIA															
Titularul dreptului / posesiei			Proprietar=1 / Posesor=0	Data nașterii / CUI	Domiciliu / Sediul	Cota parte	Identificator entitate asociată	Cotă parte teren UI	Mod de dobândire	Act juridic			Obs. privitoare la proprietar		
Nume / Denumire	Inițiala tatălui	Prenume								Tip act	Nr. act / data	Emitent			
HUTU		ROMEO	1			1/1	699, C1		Convenție	act notarial	Contract De Cumparare nr. 0 / 01.01.1997	NP	si		
HUTU		MARIA	1										bun comun		

3. SARCINI / DEZMEMBRĂMINTE												
Titular			Data nașterii / CUI	Domiciliu / Sediul	Tipul sarcinii sau al dezmembrămintelor dreptului de proprietate	Cota parte	Identificator entitate asociată	Act juridic			Valoare ipotecă	Tip monedă
Nume / Denumire	Inițiala tatălui	Prenume						Tip act	Nr. act / data	Emitent		
-	-	-	-	-	-	-	-	-	-	-	-	-

4. NOTĂRI, PROCESE, INTERDICȚII				
Tipul notării	Tip act	Nr. act / data	Emitent	Identificator entitate asociată
Se noteaza nr. de conscriere nou: Str. Crucii, nr. 16	act administrativ	Adeverinta 1256 / 23.02.2022	Primăria Comunei Becicherecu Mic	699, C1

5. OBSERVAȚII		
Imobil împrejmuit / neîmprejmuit	Imobil contestat / necontestat	Alte observații
Împrejmuit		





## REGISTRUL CADASTRAL AL IMOBILELOR

ANEXA Nr. 2

UAT Becicherecu Mic  
Zonă cooperativizată (Co)

Sector cadastral nr. 113

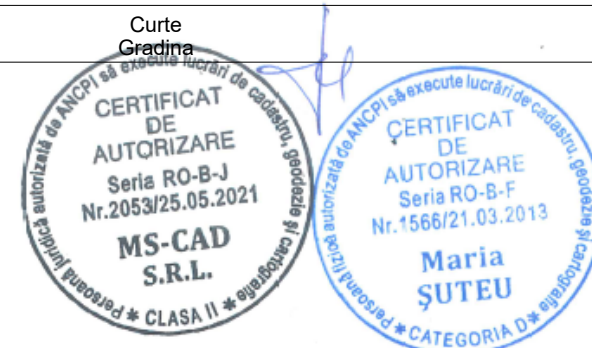
1. DESCRIEREA IMOBILULUI																
DATE TEREN										DATE CONSTRUCȚII						
Identificator teren	Adresă imobil	Număr cadastral	Nr. CF	Suprafața măsurată	Intravilan / extra.(I/E)	Nr. top.	Nr. tarla	Nr. parcelă	Categorie folosință	Suprafață parcelă	Identificator construcție	Cod grupă destinație	Suprafața construită	Nr. niveluri	Nr. CF	Constr. cu acte (DA/NU)
700	Intravilan, Str. Crucii, Nr.14, Loc. Becicherecu Mic, UAT. Becicherecu Mic, Jud. Timiș		402877	1428	I	792-793/2			CC	718	1	CL	193	1	402877-C1	DA
					I	792-793/2			A	710	2	CA	28	1	402877-C2	DA

2. PROPRIETATEA / POSESIA															
Titularul dreptului / posesiei			Proprietar=1 / Posesor=0	Data nașterii / CUI	Domiciliu / Sediul	Cota parte	Identificator entitate asociată	Cotă parte teren UI	Mod de dobândire	Act juridic			Obs. privitoare la proprietar		
Nume / Denumire	Inițiala tatălui	Prenume								Tip act	Nr. act / data	Emitent			
BARGAOANU		DUMITRU	1			1/1	700, C1		Convenție	act notarial	Contract De Cumparare nr. 0 / 01.01.1996	NP	si sotia		
BARGAOANU		SANFIRA	1		bun comun										
BARGAOANU		DUMITRU	1		1/1	C2		Construire	act administrativ	Adeverinta 1256 / 23.02.2022	Primăria Comunei Becicherecu Mic	si sotia			
BARGAOANU		SANFIRA	1									bun comun			

3. SARCINI / DEZMEMBRĂMINTE															
Titular			Data nașterii / CUI	Domiciliu / Sediul	Tipul sarcinii sau al dezmembrămintelor dreptului de proprietate	Cota parte	Identificator entitate asociată	Act juridic			Valoare ipotecă	Tip monedă			
Nume / Denumire	Inițiala tatălui	Prenume						Tip act	Nr. act / data	Emitent					
-	-	-	-	-	-	-	-	-	-	-	-	-	-		

4. NOTĂRI, PROCESE, INTERDICȚII															
Tipul notării						Tip act	Nr. act / data	Emitent	Identificator entitate asociată						
Se noteaza nr. de conscriere nou: Str. Crucii, nr. 14						act administrativ	Adeverinta 1256 / 23.02.2022	Primăria Comunei Becicherecu Mic	700, C1, C2						

5. OBSERVAȚII															
Imobil împrejmuit / neîmprejmuit				Imobil contestat / necontestat				Alte observații							
Parțial împrejmuit								Curte Grădina							



## REGISTRUL CADASTRAL AL IMOBILELOR

ANEXA Nr. 2

UAT Becicherecu Mic  
Zonă cooperativizată (Co)

Sector cadastral nr. 113

1. DESCRIEREA IMOBILULUI																
DATE TEREN										DATE CONSTRUCȚII						
Identificator teren	Adresă imobil	Număr cadastral	Nr. CF	Suprafața măsurată	Intravilan / extra.(I/E)	Nr. top.	Nr. tarla	Nr. parcelă	Categorie folosință	Suprafață parcelă	Identificator construcție	Cod grupă destinație	Suprafața construită	Nr. niveluri	Nr. CF	Constr. cu acte (DA/NU)
701	Intravilan, Str. Crucii, Nr.12, Loc. Becicherecu Mic, UAT. Becicherecu Mic, Jud. Timiș		402837	1475	I	792-793/1			CC	792	1	CL	170	1	402837-C1	DA
					I	792-793/1			A	683						

2. PROPRIETATEA / POSESIA													
Titularul dreptului / posesiei			Proprietar=1 / Posesor=0	Data nașterii / CUI	Domiciliu / Sediu	Cota parte	Identificator entitate asociată	Cotă parte teren UI	Mod de dobândire	Act juridic			Obs. privitoare la proprietar
Nume / Denumire	Inițiala tatălui	Prenume								Tip act	Nr. act / data	Emitent	
STRĂINU		IULIAN	1	13.03.1973		1439/1475	701		Convenție	act notarial	5847 / 26.11.2014	N.P.ROMANU REMUS	si sotia
STRĂINU		ANUȚA	1	05.02.1978									bun comun
STRĂINU		IULIAN	1	13.03.1973		1/1	C1		Convenție	act notarial	5847 / 26.11.2014	N.P.ROMANU REMUS	si sotia
STRĂINU		ANUȚA	1	05.02.1978									bun comun
COMUNA BECICHERECU MIC			1	4691685	Loc. Becicherecu Mic, Calea. BANATULUI, Nr.9, Jud. Timiș	36/1475	701		Lege	act normativ	7 / 13.03.1996	PARLAMENTUL ROMANIEI	Proprietar neidentificat.

3. SARCINI / DEZMEMBRĂMINTE												
Titular			Data nașterii / CUI	Domiciliu / Sediu	Tipul sarcinii sau al dezmembrămintelor dreptului de proprietate	Cota parte	Identificator entitate asociată	Act juridic			Valoare ipotecă	Tip monedă
Nume / Denumire	Inițiala tatălui	Prenume						Tip act	Nr. act / data	Emitent		
ALPHA BANK ROMANIA SA			5062063	Loc. Bucuresti Sectorul 6, Bdul. BULEVARDUL IULIU MANIU, Nr.197, Jud. Municipiul București	Ipotecă		701, C1	act notarial	5848 / 26.11.2014	N.P.ROMANU REMUS	104300	LEI

4. NOTĂRI, PROCESE, INTERDICȚII				
Tipul notării	Tip act	Nr. act / data	Emitent	Identificator entitate asociată
Interdicție de grevare cu sarcini si/sau servituti, asupra cotei de sub B1, B2, in favoarea - ALPHA BANK ROMANIA SA	act notarial	5848 / 26.11.2014	N.P.ROMANU REMUS	701, C1
Se noteaza nr. de conșcriere nou: Str. Crucii, nr. 12	act administrativ	Adeverinta 1256 / 23.02.2022	Primăria Comunei Becicherecu Mic	701, C1

5. OBSERVAȚII		
Imobil împrejmuit/ neîmprejmuit	Imobil contestat/ necontestat	
Parțial împrejmuit		



## REGISTRUL CADASTRAL AL IMOBILELOR

ANEXA Nr. 2

UAT Becicherecu Mic  
Zonă cooperativizată (Co)

Sector cadastral nr. 113

1. DESCRIEREA IMOBILULUI																
DATE TEREN										DATE CONSTRUCȚII						
Identificator teren	Adresă imobil	Număr cadastral	Nr. CF	Suprafața măsurată	Intravilan / extra.(I/E)	Nr. top.	Nr. tarla	Nr. parcelă	Categorie folosință	Suprafață parcelă	Identificator construcție	Cod grupă destinație	Suprafața construită	Nr. niveluri	Nr. CF	Constr. cu acte (DA/NU)
702	Intravilan, Str. Crucii, Nr.10, Loc. Becicherecu Mic, UAT. Becicherecu Mic, Jud. Timiș		402676	1383	I	790-791/1			CC	655	1	CL	165	1	402676-C1	DA
					I	790-791/1		A	728							

2. PROPRIETATEA / POSESIA													
Titularul dreptului / posesiei			Proprietar=1 / Posesor=0	Data nașterii / CUI	Domiciliu / Sediul	Cota parte	Identificator entitate asociată	Cotă parte teren UI	Mod de dobândire	Act juridic			Obs. privitoare la proprietar
Nume / Denumire	Inițiala tatălui	Prenume								Tip act	Nr. act / data	Emitent	
SALCU		IOAN	1			1/1	702, C1		Convenție	act notarial	Contract De Cumparare nr. 0 / 01.01.2003	NP	necasatoriu, bun propriu

3. SARCINI / DEZMEMBRĂMINTE												
Titular			Data nașterii / CUI	Domiciliu / Sediul	Tipul sarcinii sau al dezmembrămintelor dreptului de proprietate	Cota parte	Identificator entitate asociată	Act juridic			Valoare ipotecă	Tip monedă
Nume / Denumire	Inițiala tatălui	Prenume						Tip act	Nr. act / data	Emitent		
-	-	-	-	-	-	-	-	-	-	-	-	-

4. NOTĂRI, PROCESE, INTERDICȚII				
Tipul notării	Tip act	Nr. act / data	Emitent	Identificator entitate asociată
Se noteaza nr. de conscriere nou: Str. Crucii, nr. 10	act administrativ	Adeverinta 1256 / 23.02.2022	Primăria Comunei Becicherecu Mic	702, C1

5. OBSERVAȚII		
Imobil împrejmuit / neîmprejmuit	Imobil contestat / necontestat	Alte observații
Împrejmuit		Curte Gradina



## REGISTRUL CADASTRAL AL IMOBILELOR

ANEXA Nr. 2

UAT Becicherecu Mic  
Zonă cooperativizată (Co)

Sector cadastral nr. 113

1. DESCRIEREA IMOBILULUI																
DATE TEREN											DATE CONSTRUCȚII					
Identificator teren	Adresă imobil	Număr cadastral	Nr. CF	Suprafața măsurată	Intravilan / extra.(I/E)	Nr. top.	Nr. tarla	Nr. parcelă	Categorie folosință	Suprafață parcelă	Identificator construcție	Cod grupă destinație	Suprafața construită	Nr. niveluri	Nr. CF	Constr. cu acte (DA/NU)
703	Intravilan, Str. Crucii, Nr.8, Loc. Becicherecu Mic, UAT. Becicherecu Mic, Jud. Timiș		404467	1552	I	790-791/2			CC	930	1	CL	118	2	404467-C1	DA
					I	790-791/2			A	622	2	CA	23	1	404467-C2	DA
											3	CA	28	1	404467-C3	DA
											4	CA	71	1	404467-C4	DA

2. PROPRIETATEA / POSESIA													
Titularul dreptului / posesiei			Proprietar=1 / Posesor=0	Data nașterii / CUI	Domiciliu / Sediu	Cota parte	Identificator entitate asociată	Cotă parte teren UI	Mod de dobândire	Act juridic			Obs. privitoare la proprietar
Nume / Denumire	Inițiala tatălui	Prenume								Tip act	Nr. act / data	Emitent	
SEICA		GEORGE	1			1/1	703, C1, C2, C3, C4		Convenție	act notarial	Contract De Vanzare-Cumparare nr. 0 / 01.01.2019	NP	si sotia
SEICA		ANGELICA	1						bun comun				

3. SARCINI / DEZMEMBRĂMINTE												
Titular			Data nașterii / CUI	Domiciliu / Sediu	Tipul sarcinii sau al dezmembrămintelor dreptului de proprietate	Cota parte	Identificator entitate asociată	Act juridic			Valoare ipotecă	Tip monedă
Nume / Denumire	Inițiala tatălui	Prenume						Tip act	Nr. act / data	Emitent		
-	-	-	-	-	-	-	-	-	-	-	-	-

4. NOTĂRI, PROCESE, INTERDICȚII				
Tipul notării	Tip act	Nr. act / data	Emitent	Identificator entitate asociată
Se noteaza nr. de conscriere nou: Str. Crucii, nr. 8	act administrativ	Adeverinta 1256 / 23.02.2022	Primăria Comunei Becicherecu Mic	703, C1, C2, C3, C4

5. OBSERVAȚII		
Imobil împrejmuit / neîmprejmuit	Imobil contestat / necontestat	Alte observații
Împrejmuit		Teren intravilan Teren intravilan



## REGISTRUL CADASTRAL AL IMOBILELOR

ANEXA Nr. 2

UAT Becicherecu Mic  
Zonă cooperativizată (Co)

Sector cadastral nr. 113

1. DESCRIEREA IMOBILULUI																
DATE TEREN										DATE CONSTRUCȚII						
Identificator teren	Adresă imobil	Număr cadastral	Nr. CF	Suprafața măsurată	Intravilan / extra.(I/E)	Nr. top.	Nr. tarla	Nr. parcelă	Categorie folosință	Suprafață parcelă	Identificator construcție	Cod grupă destinație	Suprafața construită	Nr. niveluri	Nr. CF	Constr. cu acte (DA/NU)
704	Intravilan, Str. Crucii, Nr.6, Loc. Becicherecu Mic, UAT. Becicherecu Mic, Jud. Timiș		400136	1626	I	788-789/2			CC	760	1	CL	185	1	400136-C1	DA
					I	788-789/2		A	866							

2. PROPRIETATEA / POSESIA															
Titularul dreptului / posesiei			Proprietar=1 / Posesor=0	Data nașterii / CUI	Domiciliu / Sediu	Cota parte	Identificator entitate asociată	Cotă parte teren UI	Mod de dobândire	Act juridic			Obs. privitoare la proprietar		
Nume / Denumire	Inițiala tatălui	Prenume								Tip act	Nr. act / data	Emitent			
GRIGOR		MARIA	1			1/1	C1		Convenție	act notarial	Contract De Vanzare-Cumparare nr. 0 / 01.01.2008	NP	necasatorita,bun propriu		
GRIGOR		MARIA	1			1/1	704		Lege	act administrativ	8 / 23.02.2009	PRIMARIA BECICHERECUL MIC			

3. SARCINI / DEZMEMBRĂMINTE															
Titular			Data nașterii / CUI	Domiciliu / Sediu	Tipul sarcinii sau al dezmembrămintelor dreptului de proprietate	Cota parte	Identificator entitate asociată	Act juridic			Valoare ipotecă	Tip monedă			
Nume / Denumire	Inițiala tatălui	Prenume						Tip act	Nr. act / data	Emitent					
-	-	-	-	-	-	-	-	-	-	-	-	-	-		

4. NOTĂRI, PROCESE, INTERDICȚII															
Tipul notării						Tip act	Nr. act / data	Emitent	Identificator entitate asociată						
Interdicție de instrainare pe o perioada de 10 ani ,conf.L112/1995						act notarial	Contract De Vanzare-Cumparare nr. 0 / 01.01.2008	NP	C1						

5. OBSERVAȚII															
Imobil împrejmuit/ neîmprejmuit				Imobil contestat/ necontestat				Alte observații							
Împrejmuit															



## REGISTRUL CADASTRAL AL IMOBILELOR

ANEXA Nr. 2

UAT Becicherecu Mic  
Zonă cooperativizată (Co)

Sector cadastral nr. 113

1. DESCRIEREA IMOBILULUI																
DATE TEREN											DATE CONSTRUCȚII					
Identificator teren	Adresă imobil	Număr cadastral	Nr. CF	Suprafața măsurată	Intravilan / extra.(I/E)	Nr. top.	Nr. tarla	Nr. parcelă	Categorie folosință	Suprafața parcelă	Identificator construcție	Cod grupă destinație	Suprafața construită	Nr. niveluri	Nr. CF	Constr. cu acte (DA/NU)
705	Intravilan, Str. Crucii, Nr.4, Loc. Becicherecu Mic, UAT. Becicherecu Mic, Jud. Timiș		401376	1237	I	788-789/1			CC	640	1	CL	134	1	401376-C1	DA
					I	788-789/1		A	597	2	CL	75	2	401376-C2	DA	
										3	CA	63	1	401376-C3	DA	

2. PROPRIETATEA / POSESIA															
Titularul dreptului / posesiei			Proprietar=1 / Posesor=0	Data nașterii / CUI	Domiciliu / Sediul	Cota parte	Identificator entitate asociată	Cotă parte teren UI	Mod de dobândire	Act juridic			Obs. privitoare la proprietar		
Nume / Denumire	Inițiala tatălui	Prenume								Tip act	Nr. act / data	Emitent			
SOS		LILIANA	1	13.05.1969	Romania, Jud. TIMIS, Loc. Becicherecu Mic, Nr. Postal 541	1/1	705		Lege	act administrativ	116 / 11.09.2014	CONS. LOC. COM. BECICHERECU MIC			
SOS		LILIANA	1			587/1174	C1		Convenție	act notarial	Contract De Vanzare-Cumparare nr. 0 / 01.01.1997	NP			
SOS		LILIANA	1			587/1174	C1		Hotărâre Judecătorească	hotărâre judecătorească	2667/2008, DOS.7863/3-25/2007 / 01.01.2008	Judecatoria Timisoara			
ȘOȘ		IOAN	1			1/1	C2, C3		Construire	act administrativ	Certificat de atestare a edificării nr 10278 / 17.12.2014	PRIMARIA BECICHERECU MIC			
ȘOȘ		LILIANA	1												

3. SARCINI / DEZMEMBRĂMINTE												
Titular			Data nașterii / CUI	Domiciliu / Sediul	Tipul sarcinii sau al dezmembrămintelor dreptului de proprietate	Cota parte	Identificator entitate asociată	Act juridic			Valoare ipotecă	Tip monedă
Nume / Denumire	Inițiala tatălui	Prenume						Tip act	Nr. act / data	Emitent		
-	-	-	-	-	-	-	-	-	-	-	-	-

4. NOTĂRI, PROCESE, INTERDICȚII													
Tipul notării						Tip act		Nr. act / data		Emitent		Identificator entitate asociată	
-						-		-		-		-	

5. OBSERVAȚII											
Imobil împrejmuit / neîmprejmuit				Imobil contestat / necontestat				Alte observații			
Parțial împrejmuit											



## REGISTRUL CADASTRAL AL IMOBILELOR

ANEXA Nr. 2

UAT Becicherecu Mic  
Zonă cooperativizată (Co)

Sector cadastral nr. 113

1. DESCRIEREA IMOBILULUI																
DATE TEREN											DATE CONSTRUCȚII					
Identificator teren	Adresă imobil	Număr cadastral	Nr. CF	Suprafața măsurată	Intravilan / extra.(I/E)	Nr. top.	Nr. tarla	Nr. parcelă	Categorie folosință	Suprafață parcelă	Identificator construcție	Cod grupă destinație	Suprafața construită	Nr. niveluri	Nr. CF	Constr. cu acte (DA/NU)
706	Intravilan, Str. Lalelelor, Nr.13, Loc. Becicherecu Mic, UAT. Becicherecu Mic, Jud. Timiș		401184	1450	I	704-705/1			CC	660	1	CL	79	1	401184-C1	DA
					I	704-705/1			A	790	2	CA	61	1	401184-C2	DA

2. PROPRIETATEA / POSESIA													
Titularul dreptului / posesiei			Proprietar=1 / Posesor=0	Data nașterii / CUI	Domiciliu / Sediul	Cota parte	Identificator entitate asociată	Cotă parte teren UI	Mod de dobândire	Act juridic			Obs. privitoare la proprietar
Nume / Denumire	Inițiala tatălui	Prenume								Tip act	Nr. act / data	Emitent	
DUDĂU		FELIX COSTEL	1	20.10.1982		1408/1450	706		Convenție	act notarial	598 / 21.07.2020	Rusu Camelia Domnica	si sotia
DUDĂU		ANDREEA-IONELA	1	11.11.1988	Loc. Becicherecu Mic, Nr.529, Jud. Timiș								bun comun
DUDĂU		FELIX COSTEL	1	20.10.1982		1/1	C1		Convenție	act notarial	598 / 21.07.2020	Rusu Camelia Domnica	si sotia
DUDĂU		ANDREEA-IONELA	1	11.11.1988	Loc. Becicherecu Mic, Nr.529, Jud. Timiș								bun comun
DUDĂU		FELIX COSTEL	1	20.10.1982		1/1	C2		Construire	act administrativ	Adeverinta 1256 / 23.02.2022	Primăria Comunei Becicherecu Mic	si sotia
DUDĂU		ANDREEA-IONELA	1	11.11.1988	Loc. Becicherecu Mic, Nr.529, Jud. Timiș								bun comun
COMUNA BECICHERECU MIC			1	9999999999999		42/1450	706		Lege	act normativ	7 / 13.03.1996	PARLAMENTUL ROMANIEI	

3. SARCINI / DEZMEMBRĂMINTE												
Titular			Data nașterii / CUI	Domiciliu / Sediul	Tipul sarcinii sau al dezmembrămintelor dreptului de proprietate	Cota parte	Identificator entitate asociată	Act juridic			Valoare ipotecă	Tip monedă
Nume / Denumire	Inițiala tatălui	Prenume						Tip act	Nr. act / data	Emitent		
-	-	-	-	-	-	-	-	-	-	-	-	-

4. NOTĂRI, PROCESE, INTERDICȚII				
Tipul notării	Tip act	Nr. act / data	Emitent	Identificator entitate asociată
Se noteaza nr. de conscriere nou: Str. Lalelelor, nr. 13	act administrativ	Adeverinta 1256 / 23.02.2022	Primăria Comunei Becicherecu Mic	706, C1, C2

5. OBSERVAȚII	
Imobil împrejmuit / neîmprejmuit	Imobil contestat / necontestat
Neîmprejmuit	



## REGISTRUL CADASTRAL AL IMOBILELOR

ANEXA Nr. 2

UAT Becicherecu Mic  
Zonă cooperativizată (Co)

Sector cadastral nr. 113

1. DESCRIEREA IMOBILULUI																
DATE TEREN											DATE CONSTRUCȚII					
Identificator teren	Adresă imobil	Număr cadastral	Nr. CF	Suprafața măsurată	Intravilan / extra.(I/E)	Nr. top.	Nr. tarla	Nr. parcelă	Categorie folosință	Suprafață parcelă	Identificator construcție	Cod grupă destinație	Suprafața construită	Nr. niveluri	Nr. CF	Constr. cu acte (DA/NU)
707	Intravilan, Str. Lalelelor, Nr.11, Loc. Becicherecu Mic, UAT. Becicherecu Mic, Jud. Timiș		402816	1486	I	704-705/2,3			CC	1486	1	CL	207	1	402816-C1	DA
											2	CA	80	1	402816-C2	DA

2. PROPRIETATEA / POSESIA															
Titularul dreptului / posesiei			Proprietar=1 / Posesor=0	Data nașterii / CUI	Domiciliu / Sediu	Cota parte	Identificator entitate asociată	Cotă parte teren UI	Mod de dobândire	Act juridic			Obs. privitoare la proprietar		
Nume / Denumire	Inițiala tatălui	Prenume								Tip act	Nr. act / data	Emitent			
HEGHEDUS		IOAN	1			1/1	707, C1		Convenție	act notarial	Contract De Vanzare-Cumparare nr. 0 / 01.01.1999	NP	si sotia		
HEGHEDUS		VALERIA	1		bun comun										
HEGHEDUS		IOAN	1			1/1	C2		Construire	act administrativ	Adeverinta 1256 / 23.02.2022	Primăria Comunei Becicherecu Mic	si sotia		
HEGHEDUS		VALERIA	1		bun comun										

3. SARCINI / DEZMEMBRĂMINTE													
Titular			Data nașterii / CUI	Domiciliu / Sediu	Tipul sarcinii sau al dezmembrămintelor dreptului de proprietate	Cota parte	Identificator entitate asociată	Act juridic			Valoare ipotecă	Tip monedă	
Nume / Denumire	Inițiala tatălui	Prenume						Tip act	Nr. act / data	Emitent			
-	-	-	-	-	-	-	-	-	-	-	-	-	-

4. NOTĂRI, PROCESE, INTERDICȚII				
Tipul notării	Tip act	Nr. act / data	Emitent	Identificator entitate asociată
Interdicție de instrainare pe o perioada de 10 ani conf. art.9 din L.112/1995	act notarial	Contract De Vanzare-Cumparare nr. 0 / 01.01.1999	NP	707, C1
Se noteaza nr. de conscriere nou: Str. Lalelelor, nr.1	act administrativ	Adeverinta 1256 / 23.02.2022	Primăria Comunei Becicherecu Mic	707, C1, C2

5. OBSERVAȚII		
Imobil împrejmuit / neîmprejmuit	Imobil contestat / necontestat	
Împrejmuit		





## REGISTRUL CADASTRAL AL IMOBILELOR

ANEXA Nr. 2

UAT Becicherecu Mic  
Zonă cooperativizată (Co)

Sector cadastral nr. 113

1. DESCRIEREA IMOBILULUI																
DATE TEREN											DATE CONSTRUCȚII					
Identificator teren	Adresă imobil	Număr cadastral	Nr. CF	Suprafața măsurată	Intravilan / extra.(I/E)	Nr. top.	Nr. tarla	Nr. parcelă	Categorie folosință	Suprafață parcelă	Identificator construcție	Cod grupă destinație	Suprafața construită	Nr. niveluri	Nr. CF	Constr. cu acte (DA/NU)
708	Intravilan, Str. Lalelelor, Nr.9, Loc. Becicherecu Mic, UAT. Becicherecu Mic, Jud. Timiș		402671	2881	I	706-707			CC	1320	1	CL	201	1	402671-C1	DA
					I	706-707			A	1561	2	CL	139	1	402671-C2	DA

2. PROPRIETATEA / POSESIA															
Titularul dreptului / posesiei			Proprietar=1 / Posesor=0	Data nașterii / CUI	Domiciliu / Sediu	Cota parte	Identificator entitate asociată	Cotă parte teren UI	Mod de dobândire	Act juridic			Obs. privitoare la proprietar		
Nume / Denumire	Inițiala tatălui	Prenume								Tip act	Nr. act / data	Emitent			
OGLINDA		ALEXANDRU	1			1/1	708, C1, C2		Convenție	act notarial	Contract De Cumparare nr. 0 / 01.01.1991	NP	si sotia		
OGLINDA		CONSTANTA FLOARE	1										bun comun		

3. SARCINI / DEZMEMBRĂMINTE													
Titular			Data nașterii / CUI	Domiciliu / Sediu	Tipul sarcinii sau al dezmembrămintelor dreptului de proprietate	Cota parte	Identificator entitate asociată	Act juridic			Valoare ipotecă	Tip monedă	
Nume / Denumire	Inițiala tatălui	Prenume						Tip act	Nr. act / data	Emitent			
-	-	-	-	-	-	-	-	-	-	-	-	-	-

4. NOTĂRI, PROCESE, INTERDICȚII				
Tipul notării	Tip act	Nr. act/ data	Emitent	Identificator entitate asociată
Se noteaza nr. de conșcriere nou: Str. Lalelelor, nr. 9	act administrativ	Adeverinta 1256 / 23.02.2022	Primăria Comunei Becicherecu Mic	708, C1, C2

5. OBSERVAȚII		
Imobil împrejmuit/ neîmprejmuit	Imobil contestat/ necontestat	Alte observații
Împrejmuit		Curte Gradina



## REGISTRUL CADASTRAL AL IMOBILELOR

ANEXA Nr. 2

UAT Becicherecu Mic  
Zonă cooperativizată (Co)

Sector cadastral nr. 113

1. DESCRIEREA IMOBILULUI																
DATE TEREN											DATE CONSTRUCȚII					
Identificator teren	Adresă imobil	Număr cadastral	Nr. CF	Suprafața măsurată	Intravilan / extra.(I/E)	Nr. top.	Nr. tarla	Nr. parcelă	Categorie folosință	Suprafață parcelă	Identificator construcție	Cod grupă destinație	Suprafața construită	Nr. niveluri	Nr. CF	Constr. cu acte (DA/NU)
709	Intravilan, Str. Lalelelor, Nr.7, Loc. Becicherecu Mic, UAT. Becicherecu Mic, Jud. Timiș		402721	2846	I	708-709			CC	1131	1	CL	259	1	402721-C1	DA
					I	708-709			A	1715	2	CA	24	1	402721-C2	DA

2. PROPRIETATEA / POSESIA															
Titularul dreptului / posesiei			Proprietar=1 / Posesor=0	Data nașterii / CUI	Domiciliu / Sediul	Cota parte	Identificator entitate asociată	Cotă parte teren UI	Mod de dobândire	Act juridic			Obs. privitoare la proprietar		
Nume / Denumire	Inițiala tatălui	Prenume								Tip act	Nr. act / data	Emitent			
BARABAS		IOSIF	1	08.03.1955	Jud: Neidentifica	1/1	709		Convenție	act notarial	contract de vanzare autentificat sub nr.719 / 11.06.2015	RUSU CAMELIA DOMNICA	casatorit cu		
BARABAS		MARIANA	1	15.06.1959	Jud: Neidentifica								bun comun		
BARABAS		IOSIF	1	08.03.1955	Loc. Timisoara, Str. Samuil Micu Clain, Nr.28, Jud. Timiș	1/1	C1, C2		Construire	act administrativ	certificat de atestare a edificării nr. 6792 / 09.11.2016	Primaria Becicherecu Mic	si sotia		
BARABAS		MARIANA	1	15.06.1959	Loc. Timisoara, Str. Samuil Micu Clain, Nr.28, Jud. Timiș								bun comun		

3. SARCINI / DEZMEMBRĂMINTE												
Titular			Data nașterii / CUI	Domiciliu / Sediul	Tipul sarcinii sau al dezmembrămintelor dreptului de proprietate	Cota parte	Identificator entitate asociată	Act juridic			Valoare ipotecă	Tip monedă
Nume / Denumire	Inițiala tatălui	Prenume						Tip act	Nr. act / data	Emitent		
-	-	-	-	-	-	-	-	-	-	-	-	-

4. NOTĂRI, PROCESE, INTERDICȚII				
Tipul notării	Tip act	Nr. act/ data	Emitent	Identificator entitate asociată
-	-	-	-	-

5. OBSERVAȚII		
Imobil împrejmuit/ neîmprejmuit	Imobil contestat/ necontestat	Alte observații
Împrejmuit		



## REGISTRUL CADASTRAL AL IMOBILELOR

ANEXA Nr. 2

UAT Becicherecu Mic  
Zonă cooperativizată (Co)


Sector cadastral nr. 113

1. DESCRIEREA IMOBILULUI																
DATE TEREN											DATE CONSTRUCȚII					
Identificator teren	Adresă imobil	Număr cadastral	Nr. CF	Suprafața măsurată	Intravilan / extra.(I/E)	Nr. top.	Nr. tarla	Nr. parcelă	Categorie folosință	Suprafață parcelă	Identificator construcție	Cod grupă destinație	Suprafața construită	Nr. niveluri	Nr. CF	Constr. cu acte (DA/NU)
710	Intravilan, Str. Lalelelor, Nr.5, Loc. Becicherecu Mic, UAT. Becicherecu Mic, Jud. Timiș		400331	1469	I	710/a			CC	790	1	CL	140	1	400331-C1	DA
					I	710/a			A	679	2	CA	115	1	400331-C2	DA

2. PROPRIETATEA / POSESIA															
Titularul dreptului / posesiei			Proprietar=1 / Posesor=0	Data nașterii / CUI	Domiciliu / Sediul	Cota parte	Identificator entitate asociată	Cotă parte teren UI	Mod de dobândire	Act juridic			Obs. privitoare la proprietar		
Nume / Denumire	Inițiala tatălui	Prenume								Tip act	Nr. act / data	Emitent			
SIGĂRTĂU		DANIELA-NICOLETA	1	28.08.1977	Loc. Becicherecu Mic, Str. Lalelelor, Nr.5, Jud. Timiș	1/1	710, C1		Convenție	act notarial	75 / 29.01.2020	Rusu Camelia Domnica	si sotul		
SIGĂRTĂU		ADRIAN-IULIAN	1	05.07.1973	Loc. Becicherecu Mic, Nr.533, Jud. Timiș								bun comun nuda proprietate		
SIGĂRTĂU		DANIELA-NICOLETA	1			1/1	C2		Construire	act administrativ	Adeverinta 1256 / 23.02.2022	Primăria Comunei Becicherecu Mic			
SIGĂRTĂU		ADRIAN-IULIAN	1												

3. SARCINI / DEZMEMBRĂMINTE															
Titular			Data nașterii / CUI	Domiciliu / Sediul	Tipul sarcinii sau al dezmembrămintelor dreptului de proprietate	Cota parte	Identificator entitate asociată	Act juridic			Valoare ipotecă	Tip monedă			
Nume / Denumire	Inițiala tatălui	Prenume						Tip act	Nr. act / data	Emitent					
ȚUBEC		ANA	04.05.1951	Loc. Becicherecu Mic, Nr.533, Jud. Timiș	Uzufruct viager	1/2	710, C1	act notarial	incheiere de rectificare nr.1 / 27.02.2020	Rusu Camelia Domnica, notar public					
ȚUBEC		VASILE	19.05.1948	Loc. Becicherecu Mic, Nr.533, Jud. Timiș											
ȚUBEC		ANA	04.05.1951	Loc. Becicherecu Mic, Nr.533, Jud. Timiș	Ipotecă legală		710, C1	act notarial	incheiere de rectificare nr.1 / 27.02.2020	Rusu Camelia Domnica, notar public					
ȚUBEC		VASILE	19.05.1948	Loc. Becicherecu Mic, Nr.533, Jud. Timiș											
DRAGOȘ		ȘTEFAN-FLAVIUS	28.11.1970	Loc. Becicherecu Mic, Nr.533, Jud. Timiș	Uzufruct viager	1/2	710, C1	act notarial	incheiere de rectificare nr.1 / 27.02.2020	Rusu Camelia Domnica, notar public					

4. NOTĂRI, PROCESE, INTERDICȚII															
Tipul notării						Tip act		Nr. act / data							
-						-		-							



5. OBSERVAȚII		
Imobil împrejmuit/ neîmprejmuit	Imobil contestat/ necontestat	Alte observații
Împrejmuit		Curte Gradina



## REGISTRUL CADASTRAL AL IMOBILELOR

ANEXA Nr. 2

UAT Becicherecu Mic  
Zonă cooperativizată (Co)

Sector cadastral nr. 113

1. DESCRIEREA IMOBILULUI																
DATE TEREN											DATE CONSTRUCȚII					
Identificator teren	Adresă imobil	Număr cadastral	Nr. CF	Suprafața măsurată	Intravilan / extra.(I/E)	Nr. top.	Nr. tarla	Nr. parcelă	Categorie folosință	Suprafață parcelă	Identificator construcție	Cod grupă destinație	Suprafața construită	Nr. niveluri	Nr. CF	Constr. cu acte (DA/NU)
711	Intravilan, Str. Lalelelor, Nr.3, Loc. Becicherecu Mic, UAT. Becicherecu Mic, Jud. Timiș		401371	1461	I	710/b/2			CC	686	1	CL	233	1	401371-C1	DA
					I	710/b/2			A	775	2	CA	41	1	401371-C2	DA

2. PROPRIETATEA / POSESIA															
Titularul dreptului / posesiei			Proprietar=1 / Posesor=0	Data nașterii / CUI	Domiciliu / Sediul	Cota parte	Identificator entitate asociată	Cotă parte teren UI	Mod de dobândire	Act juridic			Obs. privitoare la proprietar		
Nume / Denumire	Inițiala tatălui	Prenume								Tip act	Nr. act / data	Emitent			
TOPOLNICEANU		VASILE	1			1/1	711		Lege	act administrativ	HCL 26/2008 / 01.01.2008	Primăria Comunei Becicherecul Mic	si sotia		
TOPOLNICEANU		ANETA	1		-bun comun										
TOPOLNICEANU		VASILE	1			1/1	C1		Convenție	act notarial	Contract De Vanzare-Cumparare nr. 0 / 01.01.1997	NP	si sotia		
TOPOLNICEANU		ANETA	1		bun comun										
TOPOLNICEANU		VASILE	1			1/1	C2		Construire	act administrativ	Adeverinta 1256 / 23.02.2022	Primăria Comunei Becicherecu Mic	si sotia		
TOPOLNICEANU		ANETA	1		-bun comun										

3. SARCINI / DEZMEMBRĂMINTE												
Titular			Data nașterii / CUI	Domiciliu / Sediul	Tipul sarcinii sau al dezmembrămintelor dreptului de proprietate	Cota parte	Identificator entitate asociată	Act juridic			Valoare ipotecă	Tip monedă
Nume / Denumire	Inițiala tatălui	Prenume						Tip act	Nr. act / data	Emitent		
-	-	-	-	-	-	-	-	-	-	-	-	-

4. NOTĂRI, PROCESE, INTERDICȚII				
Tipul notării	Tip act	Nr. act / data	Emitent	Identificator entitate asociată
Se noteaza nr. de conșciere nou: Str. Lalelelor, nr. 3	act administrativ	Adeverinta 1256 / 23.02.2022	Primăria Comunei Becicherecu Mic	711, C1, C2

5. OBSERVAȚII	
Imobil împrejmuit / neîmprejmuit	Imobil contestat / necontestat
Parțial împrejmuit	



## REGISTRUL CADASTRAL AL IMOBILELOR

ANEXA Nr. 2

UAT Becicherecu Mic  
Zonă cooperativizată (Co)

Sector cadastral nr. 113

1. DESCRIEREA IMOBILULUI																
DATE TEREN											DATE CONSTRUCȚII					
Identificator teren	Adresă imobil	Număr cadastral	Nr. CF	Suprafața măsurată	Intravilan / extra.(I/E)	Nr. top.	Nr. tarla	Nr. parcelă	Categorie folosință	Suprafață parcelă	Identificator construcție	Cod grupă destinație	Suprafața construită	Nr. niveluri	Nr. CF	Constr. cu acte (DA/NU)
712	Intravilan, Str. Crucii, Nr.2, Loc. Becicherecu Mic, UAT. Becicherecu Mic, Jud. Timiș		403097	748	I	785-786/a			CC	748	1	CL	166	1	403097-C1	DA

2. PROPRIETATEA / POSESIA															
Titularul dreptului / posesiei			Proprietar=1 / Posesor=0	Data nașterii / CUI	Domiciliu / Sediul	Cota parte	Identificator entitate asociată	Cotă parte teren UI	Mod de dobândire	Act juridic			Obs. privitoare la proprietar		
Nume / Denumire	Inițiala tatălui	Prenume								Tip act	Nr. act / data	Emitent			
STATUL ROMAN			1	99999999999999		1/1	712		Lege	act notarial	Contract De Vanzare-Cumparare nr. 0 / 01.01.1978	NP			
BELENESI		LIVIU	1	01.02.1963	Loc: Becicherecu Mic, Nr: 54	3/8	C1		Sucesiune	act notarial	86 / 26.11.2015	STĂNCIUC BOGDAN - ALEXANDRU			
BELENESI		LIVIU	1	01.02.1963	Loc: Becicherecu Mic, Nr: 54	5/8	C1		Convenție	act notarial	1684 / 26.11.2015	STĂNCIUC BOGDAN - ALEXANDRU	căsătorit, bun comun		

3. SARCINI / DEZMEMBRĂMINTE															
Titular			Data nașterii / CUI	Domiciliu / Sediul	Tipul sarcinii sau al dezmembrămintelor dreptului de proprietate	Cota parte	Identificator entitate asociată	Act juridic			Valoare ipotecă	Tip monedă			
Nume / Denumire	Inițiala tatălui	Prenume						Tip act	Nr. act / data	Emitent					
BELENESI		RUSALIN			Folosință specială		712, C1	act administrativ	Act nr. 0 / 01.01.1978	PRIMARIA COMUNEI BECICHERECU MIC					
BELENESI		AURELIA													

4. NOTĂRI, PROCESE, INTERDICȚII															
Tipul notării					Tip act	Nr. act / data	Emitent	Identificator entitate asociată							
Interdicție de instrinare si grevare, asupra cotei de sub B.5, in fav. - BELENESI AURELIA					act notarial	1684 / 26.11.2015	STĂNCIUC BOGDAN - ALEXANDRU	C1							
Intabulare, drept de UZUFRACT VIAGER asupra cotei de sub B.3 - BELENESI AURELIA								C1							
Se noteaza nr. de conșcriere nou: Str. Crucii, nr. 2					act administrativ	Adeverinta 1256 / 23.02.2022	Primăria Comunei Becicherecu Mic	712, C1							

5. OBSERVAȚII															
Imobil împrejmuit / neîmprejmuit				Imobil contestat / necontestat				Alte observații							
Împrejmuit								Teren intravilan cu loc de casa							



## REGISTRUL CADASTRAL AL IMOBILELOR

ANEXA Nr. 2

UAT Becicherecu Mic  
Zonă cooperativizată (Co)

Sector cadastral nr. 113

1. DESCRIEREA IMOBILULUI																
DATE TEREN										DATE CONSTRUCȚII						
Identificator teren	Adresă imobil	Număr cadastral	Nr. CF	Suprafața măsurată	Intravilan / extra.(I/E)	Nr. top.	Nr. tarla	Nr. parcelă	Categorie folosință	Suprafață parcelă	Identificator construcție	Cod grupă destinație	Suprafața construită	Nr. niveluri	Nr. CF	Constr. cu acte (DA/NU)
713	Intravilan, Str. GARII, Nr.28, Loc. Becicherecu Mic, UAT. Becicherecu Mic, Jud. Timiș		400110	1184	I	785-786/b/2			CC	800	1	CL	383	1	400110-C1	DA
					I	785-786/b/2			A	384						

2. PROPRIETATEA / POSESIA															
Titularul dreptului / posesiei			Proprietar=1 / Posesor=0	Data nașterii / CUI	Domiciliu / Sediul	Cota parte	Identificator entitate asociată	Cotă parte teren UI	Mod de dobândire	Act juridic			Obs. privitoare la proprietar		
Nume / Denumire	Inițiala tatălui	Prenume								Tip act	Nr. act / data	Emitent			
STOIANOV		KRISTINA	1	09.09.1990	Romania, Jud. TIMIS, Loc. Timisoara, Str. SURORILE MARTIR CACEU, Nr. Postal 32, Sc. B, Ap. 17	1/1	713		Convenție	act notarial	CONTRACT DE VÂNZARE AUT.1108 / 27.10.2014	TATU DOINA - ELENA	nec., bun propriu		

3. SARCINI / DEZMEMBRĂMINTE															
Titular			Data nașterii / CUI	Domiciliu / Sediul	Tipul sarcinii sau al dezmembrămintelor dreptului de proprietate	Cota parte	Identificator entitate asociată	Act juridic			Valoare ipotecă	Tip monedă			
Nume / Denumire	Inițiala tatălui	Prenume						Tip act	Nr. act / data	Emitent					
OTP BANK ROMANIA SA			7926069	Loc. Baraolt, Str. KOSSUTH LAJOS, Nr.152, Jud. Covasna	Ipotecă		713, C1	act notarial	contract de ipoteca aut. sub nr. 795 / 08.05.2019	Fara Leahu Iuliana	100000	RON			
OTP BANK ROMANIA SA			7926069	Loc. Baraolt, Str. KOSSUTH LAJOS, Nr.152, Jud. Covasna	Ipotecă		713, C1	act notarial	1436 / 11.09.2019	LAZAR DOREL	50000	LEI			

4. NOTĂRI, PROCESE, INTERDICȚII															
Tipul notării					Tip act	Nr. act / data	Emitent	Identificator entitate asociată							
Interdicții de grevare, instrainare, inchiriere, dezmembrare, alipire, demolare, construire, restructurare si amenajare - OTP BANK ROMANIA SA					act notarial	contract de ipoteca aut. sub nr. 795 / 08.05.2019	Fara Leahu Iuliana	713, C1							
Interdicții de grevare, instrainare, inchiriere, dezmembrare, alipire, demolare, construire, restructurare si amenajare - OTP BANK ROMANIA SA					act notarial	1436 / 11.09.2019	LAZAR DOREL	713, C1							
Se noteaza nr. de conscriere nou: Str. Garii, nr. 28					act administrativ	Adeverinta 1256 / 23.02.2022	Primaria Comunei Becicherecu Mic	713, C1							

5. OBSERVAȚII															
Imobil împrejmuit / neîmprejmuit								Imobil contestat / necontestat							
Împrejmuit															



## REGISTRUL CADASTRAL AL IMOBILELOR

ANEXA Nr. 2

UAT Becicherecu Mic  
Zonă cooperativizată (Co)

Sector cadastral nr. 113

1. DESCRIEREA IMOBILULUI																
DATE TEREN										DATE CONSTRUCȚII						
Identificator teren	Adresă imobil	Număr cadastral	Nr. CF	Suprafața măsurată	Intravilan / extra.(I/E)	Nr. top.	Nr. tarla	Nr. parcelă	Categorie folosință	Suprafață parcelă	Identificator construcție	Cod grupă destinație	Suprafața construită	Nr. niveluri	Nr. CF	Constr. cu acte (DA/NU)
714	Intravilan, Str. GARII, Nr.26, Loc. Becicherecu Mic, UAT. Becicherecu Mic, Jud. Timiș		402759	1324	I	785-786/b/1			CC	800	1	CL	158	1	402759-C1	DA
					I	785-786/b/1			A	524						

2. PROPRIETATEA / POSESIA															
Titularul dreptului / posesiei			Proprietar=1 / Posesor=0	Data nașterii / CUI	Domiciliu / Sediu	Cota parte	Identificator entitate asociată	Cotă parte teren UI	Mod de dobândire	Act juridic			Obs. privitoare la proprietar		
Nume / Denumire	Inițiala tatălui	Prenume								Tip act	Nr. act / data	Emitent			
MILIN		RADOMIR	1			1/1	714, C1		Convenție	act notarial	Contract De Vanzare-Cumparare nr. 0 / 01.01.2001	NP	si sotia		
MILIN		DANIELA EUDOCHIA	1										bun comun		

3. SARCINI / DEZMEMBRĂMINTE												
Titular			Data nașterii / CUI	Domiciliu / Sediu	Tipul sarcinii sau al dezmembrămintelor dreptului de proprietate	Cota parte	Identificator entitate asociată	Act juridic			Valoare ipotecă	Tip monedă
Nume / Denumire	Inițiala tatălui	Prenume						Tip act	Nr. act / data	Emitent		
-	-	-	-	-	-	-	-	-	-	-	-	-

4. NOTĂRI, PROCESE, INTERDICȚII				
Tipul notării	Tip act	Nr. act/ data	Emitent	Identificator entitate asociată
Se noteaza nr. de conscriere nou: Str. Garii, nr.26	act administrativ	Adeverinta 1256 / 23.02.2022	Primăria Comunei Becicherecu Mic	714, C1

5. OBSERVAȚII		
Imobil împrejmuit/ neîmprejmuit	Imobil contestat/ necontestat	Alte observații
Împrejmuit		Curte Gradina





## REGISTRUL CADASTRAL AL IMOBILELOR

ANEXA Nr. 2

UAT Becicherecu Mic  
Zonă cooperativizată (Co)

Sector cadastral nr. 113

1. DESCRIEREA IMOBILULUI																
DATE TEREN											DATE CONSTRUCȚII					
Identificator teren	Adresă imobil	Număr cadastral	Nr. CF	Suprafața măsurată	Intravilan / extra.(I/E)	Nr. top.	Nr. tarla	Nr. parcelă	Categorie folosință	Suprafață parcelă	Identificator construcție	Cod grupă destinație	Suprafața construită	Nr. niveluri	Nr. CF	Constr. cu acte (DA/NU)
715	Intravilan, Str. GARII, Nr.24, Loc. Becicherecu Mic, UAT. Becicherecu Mic, Jud. Timiș		404536	1554	I	782-784/2			CC	710	1	CL	262	1	404536-C1	DA
					I	782-784/2			A	844	2	CA	59	1	404536-C2	DA

2. PROPRIETATEA / POSESIA													
Titularul dreptului / posesiei			Proprietar=1 / Posesor=0	Data nașterii / CUI	Domiciliu / Sediul	Cota parte	Identificator entitate asociată	Cotă parte teren UI	Mod de dobândire	Act juridic			Obs. privitoare la proprietar
Nume / Denumire	Inițiala tatălui	Prenume								Tip act	Nr. act / data	Emitent	
FAZEKAS		STEFAN	1	19.05.1954	Loc. Becicherecu Mic, Str. GARII, Nr.24, Jud. Timiș	920/1554	715		Convenție	act notarial	991 / 10.07.2020	VLADU ROXANA	divortat, bun propriu
FAZEKAS		STEFAN	1	19.05.1954	Loc. Becicherecu Mic, Str. GARII, Nr.24, Jud. Timiș		C1-U2	920/1554	Convenție	act notarial	991 / 10.07.2020	VLADU ROXANA	divortat, bun propriu
LAZĂR		MARILENA	1	28.06.1971	Loc. Becicherecu Mic, Str. GARII, Nr.24, Jud. Timiș	634/1554	715		Convenție	act notarial	960 / 25.05.2021	VLADU ROXANA	divortata, bun propriu
LAZĂR		MARILENA	1	28.06.1971	Loc. Becicherecu Mic, Str. GARII, Nr.24, Jud. Timiș		C1-U1	634/1554	Convenție	act notarial	960 / 25.05.2021	VLADU ROXANA	divortata, bun propriu
FAZEKAS		STEFAN	1	19.05.1954	Loc. Becicherecu Mic, Str. GARII, Nr.24, Jud. Timiș	1/1	C2		Construire	act administrativ	Adeverinta 1256 / 23.02.2022	Primăria Comunei Becicherecu Mic	divortat, bun propriu
LAZĂR		MARILENA	1	28.06.1971	Loc. Becicherecu Mic, Str. GARII, Nr.24, Jud. Timiș								divortata, bun propriu

3. SARCINI / DEZMEMBRĂMINTE												
Titular			Data nașterii / CUI	Domiciliu / Sediul	Tipul sarcinii sau al dezmembrămintelor dreptului de proprietate	Cota parte	Identificator entitate asociată	Act juridic			Valoare ipotecă	Tip monedă
Nume / Denumire	Inițiala tatălui	Prenume						Tip act	Nr. act / data	Emitent		
COMUNA BECICHERECU MIC			27362495	Loc. Becicherecu Mic, Jud. Timiș	Ipotecă legală		715	act notarial	991 / 10.07.2020	VLADU ROXANA	59990	LEI
COMUNA BECICHERECU MIC			27362495	Loc. Becicherecu Mic, Jud. Timiș	Ipotecă legală		C1-U2	act notarial	991 / 10.07.2020	VLADU ROXANA	59990	LEI
COMUNA BECICHERECU MIC			9999999999999	Loc. Becicherecu Mic, Calea. BANATULUI, Nr.9, Jud. Timiș	Ipotecă legală		715	act notarial	960 / 25.05.2021	VLADU ROXANA	40983	LEI
COMUNA BECICHERECU MIC			9999999999999	Loc. Becicherecu Mic, Calea. BANATULUI, Nr.9, Jud. Timiș	Ipotecă legală		C1-U1	act notarial	960 / 25.05.2021	VLADU ROXANA	40983	LEI

**4. NOTĂRI, PROCESE, INTERDICȚII**

Tipul notării	Tip act	Nr. act/ data	Emitent	Identificator entitate asociată
Se noteaza nr. de conscriere nou: Str. Garii, nr.24	act administrativ	Adeverinta 1256 / 23.02.2022	Primăria Comunei Becicherecu Mic	715, C1, C1-U1, C1-U2, C2

**5. OBSERVAȚII**

Imobil împrejmuit/ neîmprejmuit	Imobil contestat/ necontestat	Alte observații
Împrejmuit		Curte Gradina



## REGISTRUL CADASTRAL AL IMOBILELOR

ANEXA Nr. 2

UAT Becicherecu Mic  
Zonă cooperativizată (Co)

Sector cadastral nr. 113

1. DESCRIEREA IMOBILULUI																
DATE TEREN											DATE CONSTRUCȚII					
Identificator teren	Adresă imobil	Număr cadastral	Nr. CF	Suprafața măsurată	Intravilan / extra.(I/E)	Nr. top.	Nr. tarla	Nr. parcelă	Categorie folosință	Suprafață parcelă	Identificator construcție	Cod grupă destinație	Suprafața construită	Nr. niveluri	Nr. CF	Constr. cu acte (DA/NU)
716	Intravilan, Str. GARII, Nr.22, Loc. Becicherecu Mic, UAT. Becicherecu Mic, Jud. Timiș		404454	1613	I	782-784/1			CC	880	1	CL	227	1	404454-C1	DA
					I	782-784/1			A	733	2	CA	45	1	404454-C2	DA

2. PROPRIETATEA / POSESIA															
Titularul dreptului / posesiei			Proprietar=1 / Posesor=0	Data nașterii / CUI	Domiciliu / Sediu	Cota parte	Identificator entitate asociată	Cotă parte teren UI	Mod de dobândire	Act juridic			Obs. privitoare la proprietar		
Nume / Denumire	Inițiala tatălui	Prenume								Tip act	Nr. act / data	Emitent			
BILEA-BADEA		CRISTIAN DUMITRU	1	12.01.1987		1/1	716, C1		Convenție	act notarial	Contract de vânzare cumparare nr 674 / 05.09.2016	Np PANDURU IOSIF VIOREL	si sotia		
BILEA-BADEA		ECATERINA	1	16.05.1990									bun comun		
BILEA-BADEA		CRISTIAN DUMITRU	1	12.01.1987		1/1	C2		Construire	act administrativ	Adeverinta 1256 / 23.02.2022	Primăria Comunei Becicherecu Mic	si sotia		
BILEA-BADEA		ECATERINA	1	16.05.1990									bun comun		

3. SARCINI / DEZMEMBRĂMINTE															
Titular			Data nașterii / CUI	Domiciliu / Sediu	Tipul sarcinii sau al dezmembrămintelor dreptului de proprietate	Cota parte	Identificator entitate asociată	Act juridic			Valoare ipotecă	Tip monedă			
Nume / Denumire	Inițiala tatălui	Prenume						Tip act	Nr. act / data	Emitent					
-	-	-	-	-	-	-	-	-	-	-	-	-	-		

4. NOTĂRI, PROCESE, INTERDICȚII															
Tipul notării						Tip act		Nr. act / data		Emitent		Identificator entitate asociată			
-						-		-		-		-			

5. OBSERVAȚII															
Imobil împrejmuit / neîmprejmuit				Imobil contestat / necontestat				Alte observații							
Împrejmuit								Curte Grădina							



## REGISTRUL CADASTRAL AL IMOBILELOR

ANEXA Nr. 2

UAT Becicherecu Mic  
Zonă cooperativizată (Co)

Sector cadastral nr. 113


1. DESCRIEREA IMOBILULUI																
DATE TEREN											DATE CONSTRUCȚII					
Identificator teren	Adresă imobil	Număr cadastral	Nr. CF	Suprafața măsurată	Intravilan / extra.(I/E)	Nr. top.	Nr. tarla	Nr. parcelă	Categorie folosință	Suprafață parcelă	Identificator construcție	Cod grupă destinație	Suprafața construită	Nr. niveluri	Nr. CF	Constr. cu acte (DA/NU)
717	Intravilan, Str. GARII, Nr.18, Loc. Becicherecu Mic, UAT. Becicherecu Mic, Jud. Timiș		403951	6542	I	403951			CC	6542	1	CAS	540	1	403951-C1	DA
									2	CAS	449	2	403951-C2	DA		
									3	CAS	104	1	403951-C3	DA		
									4	CA	36	1	403951-C4	DA		

2. PROPRIETATEA / POSESIA													
Titularul dreptului / posesiei			Proprietar=1 / Posesor=0	Data nașterii / CUI	Domiciliu / Sediu	Cota parte	Identificator entitate asociată	Cotă parte teren UI	Mod de dobândire	Act juridic			Obs. privitoare la proprietar
Nume / Denumire	Inițiala tatălui	Prenume								Tip act	Nr. act / data	Emitent	
COMUNA BECICHERECU MIC,			1	9999999999999		1/1	717, C1		Lege	act administrativ	191 / 18.12.2017	PRIMARIA BECICHERECU MIC	domeniu public
COMUNA BECICHERECU MIC			1	9999999999999		1/1	717, C1		Lege	act administrativ	HCL nr. 4 / 24.01.2011	Cons. Local Becicherecu Mic	domeniu privat, în administrarea Cons. Local Becicherecu Mic
COMUNA BECICHERECU MIC			1	9999999999999		1/1	C2		Construire	act administrativ	6397-certificat de atestare a edificării / 17.10.2016	PRIMARIA BECICHERECU MIC	DOMENIUL PUBLIC
CONSILIUL LOCAL BECICHERECU MIC			0	9999999999999			C2			act administrativ	6397-certificat de atestare a edificării / 17.10.2016	PRIMARIA BECICHERECU MIC	
COMUNA BECICHERECU MIC,			1	9999999999999		1/1	C3, C4		Construire	act administrativ	Adeverinta 1256 / 23.02.2022	Primăria Comunei Becicherecu Mic	domeniu public

3. SARCINI / DEZMEMBRĂMINTE												
Titular			Data nașterii / CUI	Domiciliu / Sediu	Tipul sarcinii sau al dezmembrămintelor dreptului de proprietate	Cota parte	Identificator entitate asociată	Act juridic			Valoare ipotecă	Tip monedă
Nume / Denumire	Inițiala tatălui	Prenume						Tip act	Nr. act / data	Emitent		
-	-	-	-	-	-	-	-	-	-	-	-	-

4. NOTĂRI, PROCESE, INTERDICȚII			
Tipul notării	Tip act	Nr. act / data	Identificator entitate asociată
Drept de folosință asupra cotei de 6242/6542 mp teren în favoarea - OFICIULUI FARMACEUTIC REGIONAL TIMISOARA	act administrativ	18 / 25.07.2008	717

5. OBSERVAȚII	
Imobil împrumuit / neîmprumuit	Imobil contestat / necontestat
Împrumuit	



## REGISTRUL CADASTRAL AL IMOBILELOR

ANEXA Nr. 2

UAT Becicherecu Mic  
Zonă cooperativizată (Co)

Sector cadastral nr. 113

1. DESCRIEREA IMOBILULUI																
DATE TEREN											DATE CONSTRUCȚII					
Identificator teren	Adresă imobil	Număr cadastral	Nr. CF	Suprafața măsurată	Intravilan / extra.(I/E)	Nr. top.	Nr. tarla	Nr. parcelă	Categorie folosință	Suprafață parcelă	Identificator construcție	Cod grupă destinație	Suprafața construită	Nr. niveluri	Nr. CF	Constr. cu acte (DA/NU)
1258	Intravilan, Str. Lalelelor, Nr.43/A, Loc. Becicherecu Mic, UAT. Becicherecu Mic, Jud. Timiș		404740	388	I				CC	388						

2. PROPRIETATEA / POSESIA													
Titularul dreptului / posesiei			Proprietar=1 / Posesor=0	Data nașterii / CUI	Domiciliu / Sediul	Cota parte	Identificator entitate asociată	Cotă parte teren UI	Mod de dobândire	Act juridic			Obs. privitoare la proprietar
Nume / Denumire	Inițiala tatălui	Prenume								Tip act	Nr. act / data	Emitent	
FRUNZĂ		CLAUDIA	1	20.03.1972	Loc. Timisoara, Str. BIRZAVA, Nr.22, Et.3, Ap.32, Jud. Timiș	719/868	1258		Convenție	act notarial	1293 / 22.12.2021	Rusu Camelia Domnica	si sotul
FRUNZĂ		CIPRIAN	1	07.09.1971	Loc. Timisoara, Str. COSMONAUTILOR, Nr.6, Sc.A, Et.1, Ap.6, Jud. Timiș								bun comun
FRUNZĂ		CLAUDIA	0	20.03.1972	Loc. Timisoara, Str. BIRZAVA, Nr.22, Et.3, Ap.32, Jud. Timiș	149/868	1258		Convenție	act notarial	1293 / 22.12.2021	Rusu Camelia Domnica	si sotul
FRUNZĂ		CIPRIAN	0	07.09.1971	Loc. Timisoara, Str. COSMONAUTILOR, Nr.6, Sc.A, Et.1, Ap.6, Jud. Timiș								bun comun

3. SARCINI / DEZMEMBRĂMINTE												
Titular			Data nașterii / CUI	Domiciliu / Sediul	Tipul sarcinii sau al dezmembrămintelor dreptului de proprietate	Cota parte	Identificator entitate asociată	Act juridic			Valoare ipotecă	Tip monedă
Nume / Denumire	Inițiala tatălui	Prenume						Tip act	Nr. act / data	Emitent		
-	-	-	-	-	-	-	-	-	-	-	-	-

4. NOTĂRI, PROCESE, INTERDICȚII				
Tipul notării	Tip act	Nr. act/ data	Emitent	Identificator entitate asociată
Se noteaza nr. de conscriere nou: Str. Lalelelor, nr. 43/A	act administrativ	Adeverinta 1256 / 23.02.2022	Primăria Comunei Becicherecu Mic	1258

5. OBSERVAȚII	
Imobil împrejmuit/ neîmprejmuit	Imobil contestat/ necontestat
Împrejmuit	

