

REGISTRUL CADASTRAL AL IMOBILELOR

ANEXA Nr. 2

UAT Becicherecu Mic
Zonă cooperativizată (Co)

Sector cadastral nr. 100

1. DESCRIEREA IMOBILULUI																
DATE TEREN											DATE CONSTRUCȚII					
Identificator teren	Adresă imobil	Număr cadastral	Nr. CF	Suprafața măsurată	Intravilan / extra.(I/E)	Nr. top.	Nr. tarla	Nr. parcelă	Categorie folosință	Suprafață parcelă	Identificator construcție	Cod grupă destinație	Suprafața construită	Nr. niveluri	Nr. CF	Constr. cu acte (DA/NU)
312	Intravilan, Str. AGRONOMULUI, Nr.43, Loc. Becicherecu Mic, UAT. Becicherecu Mic, Jud. Timiș		402794	2111	I	981-982/a/1			CC	948	1	CL	101	1	402794-C1	DA
					I	981-982/a/1		A	1163	2	CA	202	1	402794-C2	DA	
										3	CA	49	1	402794-C3	DA	

2. PROPRIETATEA / POSESIA													
Titularul dreptului / posesiei			Proprietar=1 / Posesor=0	Data nașterii / CUI	Domiciliu / Sediul	Cota parte	Identificator entitate asociată	Cotă parte teren UI	Mod de dobândire	Act juridic			Obs. privitoare la proprietar
Nume / Denumire	Inițiala tatălui	Prenume								Tip act	Nr. act / data	Emitent	
POPESCU		IANCU	1										si sotia
POPESCU		VIORICA	1		BD. CAMIL RESSU Nr.26 Bl.A7 Sc.A Et.7 Ap.31 Loc.BUCURESTI Jud.3	1/1	312, C1		leșire Din Indiviziune	act notarial	Act nr. 0 / 01.01.2008	NP	bun comun
POPESCU		IANCU	1										si sotia
POPESCU		VIORICA	1		BD. CAMIL RESSU Nr.26 Bl.A7 Sc.A Et.7 Ap.31 Loc.BUCURESTI Jud.3	1/1	C2, C3		Construire	act administrativ	Adeverinta 1249 / 23.02.2022	Primăria Comunei Becicherecu Mic	bun comun

3. SARCINI / DEZMEMBRĂMINTE												
Titular			Data nașterii / CUI	Domiciliu / Sediul	Tipul sarcinii sau al dezmembrămintelor dreptului de proprietate	Cota parte	Identificator entitate asociată	Act juridic			Valoare ipotecă	Tip monedă
Nume / Denumire	Inițiala tatălui	Prenume						Tip act	Nr. act / data	Emitent		
-	-	-	-	-	-	-	-	-	-	-	-	-

4. NOTĂRI, PROCESE, INTERDICȚII				
Tipul notării	Tip act	Nr. act / data	Emitent	Identificator entitate asociată
Se notează nr. de conscriere nou: Str. Agronomului, nr. 43	act administrativ	Adeverinta 1249 / 23.02.2022	Primăria Comunei Becicherecu Mic	312, C1, C2, C3

5. OBSERVAȚII		
Imobil împrejmuit / neîmprejmuit	Imobil contestat / necontestat	Alte observații
Împrejmuit		



REGISTRUL CADASTRAL AL IMOBILELOR

ANEXA Nr. 2

UAT Becicherecu Mic
Zonă cooperativizată (Co)

Sector cadastral nr. 100

1. DESCRIEREA IMOBILULUI																
DATE TEREN											DATE CONSTRUCȚII					
Identificator teren	Adresă imobil	Număr cadastral	Nr. CF	Suprafața măsurată	Intravilan / extra.(I/E)	Nr. top.	Nr. tarla	Nr. parcelă	Categorie folosință	Suprafață parcelă	Identificator construcție	Cod grupă destinație	Suprafața construită	Nr. niveluri	Nr. CF	Constr. cu acte (DA/NU)
313	Intravilan, Str. CAMPULUI, Nr.11/A, Loc. Becicherecu Mic, UAT. Becicherecu Mic, Jud. Timiș		401987	387	I	981-982/a/2			A	387						

2. PROPRIETATEA / POSESIA													
Titularul dreptului / posesiei			Proprietar=1 / Posesor=0	Data nașterii / CUI	Domiciliu / Sediul	Cota parte	Identificator entitate asociată	Cotă parte teren UI	Mod de dobândire	Act juridic			Obs. privitoare la proprietar
Nume / Denumire	Inițiala tatălui	Prenume								Tip act	Nr. act / data	Emitent	
BĂLULESCU		CRITIAN	1			1/2	313		Convenție	act notarial	Contract De Vanzare-Cumparare nr. 0 / 01.01.2008	NP	și soția
BĂLULESCU		CORINA	1										bun comun
DINU		TATIANA	1			1/2	313		Convenție	act notarial	Contract De Vanzare-Cumparare nr. 0 / 01.01.2008	NP	necăsătorit, bun propriu

3. SARCINI / DEZMEMBRĂMINTE												
Titular			Data nașterii / CUI	Domiciliu / Sediul	Tipul sarcinii sau al dezmembrămintelor dreptului de proprietate	Cota parte	Identificator entitate asociată	Act juridic			Valoare ipotecă	Tip monedă
Nume / Denumire	Inițiala tatălui	Prenume						Tip act	Nr. act / data	Emitent		
-	-	-	-	-	-	-	-	-	-	-	-	-

4. NOTĂRI, PROCESE, INTERDICȚII				
Tipul notării	Tip act	Nr. act / data	Emitent	Identificator entitate asociată
Se notează nr. de conscriere nou: Str. Campului, nr. 11/A	act administrativ	Adeverinta 1249 / 23.02.2022	Primăria Comunei Becicherecu Mic	313

5. OBSERVAȚII		
Imobil împrejmuit / neîmprejmuit	Imobil contestat / necontestat	Alte observații
Împrejmuit		



REGISTRUL CADASTRAL AL IMOBILELOR

ANEXA Nr. 2

UAT Becicherecu Mic
Zonă cooperativizată (Co)

Sector cadastral nr. 100

1. DESCRIEREA IMOBILULUI																
DATE TEREN										DATE CONSTRUCȚII						
Identificator teren	Adresă imobil	Număr cadastral	Nr. CF	Suprafața măsurată	Intravilan / extra.(I/E)	Nr. top.	Nr. tarla	Nr. parcelă	Categorie folosință	Suprafață parcelă	Identificator construcție	Cod grupă destinație	Suprafața construită	Nr. niveluri	Nr. CF	Constr. cu acte (DA/NU)
314	Intravilan, Str. AGRONOMULUI, Nr.41/A, Loc. Becicherecu Mic, UAT. Becicherecu Mic, Jud. Timiș		403778	1205	I	979-980/1			CC	585						
					I	979-980/1		A	620							

2. PROPRIETATEA / POSESIA													
Titularul dreptului / posesiei			Proprietar=1 / Posesor=0	Data nașterii / CUI	Domiciliu / Sediul	Cota parte	Identificator entitate asociată	Cotă parte teren UI	Mod de dobândire	Act juridic			Obs. privitoare la proprietar
Nume / Denumire	Inițiala tatălui	Prenume								Tip act	Nr. act / data	Emitent	
CHIFULEAC		GHEORGHE	1	15.06.1950	Romania, Jud. TIMIS, Loc. Becicherecu Mic, Str. AGRONOMULUI, Nr. Postal 41	1/1	314		Lege	act administrativ	Hotarare nr. 0 / 01.01.2015	Primăria Comunei Becicherecu Mic	si
CHIFULEAC		IOANA	1	31.07.1956	Romania, Jud. TIMIS, Loc. Becicherecu Mic, Str. SPL. AGRONOMULUI, Nr. Postal 41								

3. SARCINI / DEZMEMBRĂMINTE												
Titular			Data nașterii / CUI	Domiciliu / Sediul	Tipul sarcinii sau al dezmembrămintelor dreptului de proprietate	Cota parte	Identificator entitate asociată	Act juridic			Valoare ipotecă	Tip monedă
Nume / Denumire	Inițiala tatălui	Prenume						Tip act	Nr. act / data	Emitent		
-	-	-	-	-	-	-	-	-	-	-	-	-

4. NOTĂRI, PROCESE, INTERDICȚII				
Tipul notării	Tip act	Nr. act / data	Emitent	Identificator entitate asociată
Se notează nr. de conscriere nou: Str. Agronomului, nr. 41/A	act administrativ	Adeverinta 1249 / 23.02.2022	Primăria Comunei Becicherecu Mic	314

5. OBSERVAȚII		
Imobil împrejmuit / neîmprejmuit	Imobil contestat / necontestat	Alte observații
Parțial împrejmuit		



REGISTRUL CADASTRAL AL IMOBILELOR

ANEXA Nr. 2

UAT Becicherecu Mic
Zonă cooperativizată (Co)

Sector cadastral nr. 100


1. DESCRIEREA IMOBILULUI																
DATE TEREN											DATE CONSTRUCȚII					
Identificator teren	Adresă imobil	Număr cadastral	Nr. CF	Suprafața măsurată	Intravilan / extra.(I/E)	Nr. top.	Nr. tarla	Nr. parcelă	Categorie folosință	Suprafață parcelă	Identificator construcție	Cod grupă destinație	Suprafața construită	Nr. niveluri	Nr. CF	Constr. cu acte (DA/NU)
315	Intravilan, Str. AGRONOMULUI, Nr.41, Loc. Becicherecu Mic, UAT. Becicherecu Mic, Jud. Timiș		403777	1098	I	979-980/1			CC	485	1	CL	232	1	403777-C1	DA
					I	979-980/1			A	613						

2. PROPRIETATEA / POSESIA													
Titularul dreptului / posesiei			Proprietar=1 / Posesor=0	Data nașterii / CUI	Domiciliu / Sediul	Cota parte	Identificator entitate asociată	Cotă parte teren UI	Mod de dobândire	Act juridic			Obs. privitoare la proprietar
Nume / Denumire	Inițiala tatălui	Prenume								Tip act	Nr. act / data	Emitent	
CHIFULEAC		GHEORGHE	1	15.06.1950	Romania, Jud. TIMIS, Loc. Becicherecu Mic, Str. AGRONOMULUI, Nr. Postal 41	1/1	C1	Convenție	act notarial	Contract De Cumparare nr.0 / 01.01.2015	NP		si sotia
CHIFULEAC		IOANA	1	31.07.1956	Romania, Jud. TIMIS, Loc. Becicherecu Mic, Str. SPL. AGRONOMULUI, Nr. Postal 41								bun comun
CHIFULEAC		GHEORGHE	1	15.06.1950	Romania, Jud. TIMIS, Loc. Becicherecu Mic, Str. AGRONOMULUI, Nr. Postal 41	1/1	315	Lege	act administrativ	Hotarare nr. 0 / 01.01.2015	Primăria Comunei Becicherecu Mic		si
CHIFULEAC		IOANA	1	31.07.1956	Romania, Jud. TIMIS, Loc. Becicherecu Mic, Str. SPL. AGRONOMULUI, Nr. Postal 41								

3. SARCINI / DEZMEMBRĂMINTE												
Titular			Data nașterii / CUI	Domiciliu / Sediul	Tipul sarcinii sau al dezmembrămintelor dreptului de proprietate	Cota parte	Identificator entitate asociată	Act juridic			Valoare ipotecă	Tip monedă
Nume / Denumire	Inițiala tatălui	Prenume						Tip act	Nr. act / data	Emitent		
-	-	-	-	-	-	-	-	-	-	-	-	-

4. NOTĂRI, PROCESE, INTERDICȚII			
Tipul notării	Tip act	Nr. act / data	Identificator entitate asociată
-	-	-	-

5. OBSERVAȚII	
Imobil împrejmuit / neîmprejmuit	Imobil contestat / necontestat
Parțial împrejmuit	



REGISTRUL CADASTRAL AL IMOBILELOR

ANEXA Nr. 2

UAT Becicherecu Mic
Zonă cooperativizată (Co)

Sector cadastral nr. 100

1. DESCRIEREA IMOBILULUI																
DATE TEREN											DATE CONSTRUCȚII					
Identificator teren	Adresă imobil	Număr cadastral	Nr. CF	Suprafața măsurată	Intravilan / extra.(I/E)	Nr. top.	Nr. tarla	Nr. parcelă	Categorie folosință	Suprafață parcelă	Identificator construcție	Cod grupă destinație	Suprafața construită	Nr. niveluri	Nr. CF	Constr. cu acte (DA/NU)
316	Intravilan, Str. CAMPULUI, Nr.11/B, Loc. Becicherecu Mic, UAT. Becicherecu Mic, Jud. Timiș		402142	576	I	979-980/2			CC	576						

2. PROPRIETATEA / POSESIA													
Titularul dreptului / posesiei			Proprietar=1 / Posesor=0	Data nașterii / CUI	Domiciliu / Sediul	Cota parte	Identificator entitate asociată	Cotă parte teren UI	Mod de dobândire	Act juridic			Obs. privitoare la proprietar
Nume / Denumire	Inițiala tatălui	Prenume								Tip act	Nr. act / data	Emitent	
BĂLULESCU		CORINA	1			1/2	316		Convenție	act notarial	Contract De Vanzare-Cumparare nr. 0 / 01.01.2008	NP	căsătorit cu
BĂLULESCU		CRISTIAN	1										bun comun
FIȚA		CIPRIAN - IOAN	1			1/2	316		Convenție	act notarial	Contract De Vanzare-Cumparare nr. 0 / 01.01.2008	NP	necăsătorit, bun propriu

3. SARCINI / DEZMEMBRĂMINTE												
Titular			Data nașterii / CUI	Domiciliu / Sediul	Tipul sarcinii sau al dezmembrămintelor dreptului de proprietate	Cota parte	Identificator entitate asociată	Act juridic			Valoare ipotecă	Tip monedă
Nume / Denumire	Inițiala tatălui	Prenume						Tip act	Nr. act / data	Emitent		
-	-	-	-	-	-	-	-	-	-	-	-	-

4. NOTĂRI, PROCESE, INTERDICȚII				
Tipul notării	Tip act	Nr. act / data	Emitent	Identificator entitate asociată
Se notează nr. de conscriere nou: Str. Campului, nr. 11/B	act administrativ	Adeverinta 1249 / 23.02.2022	Primăria Comunei Becicherecu Mic	316

5. OBSERVAȚII		
Imobil împrejmuit / neîmprejmuit	Imobil contestat / necontestat	Alte observații
Parțial împrejmuit		



REGISTRUL CADASTRAL AL IMOBILELOR

ANEXA Nr. 2

UAT Becicherecu Mic
Zonă cooperativizată (Co)

Sector cadastral nr. 100

1. DESCRIEREA IMOBILULUI																
DATE TEREN											DATE CONSTRUCȚII					
Identificator teren	Adresă imobil	Număr cadastral	Nr. CF	Suprafața măsurată	Intravilan / extra.(I/E)	Nr. top.	Nr. tarla	Nr. parcelă	Categorie folosință	Suprafață parcelă	Identificator construcție	Cod grupă destinație	Suprafața construită	Nr. niveluri	Nr. CF	Constr. cu acte (DA/NU)
317	Intravilan, Str. AGRONOMULUI, Nr.39/A, Loc. Becicherecu Mic, UAT. Becicherecu Mic, Jud. Timiș		404271	1380	I	977-978			A	1380						

2. PROPRIETATEA / POSESIA													
Titularul dreptului / posesiei			Proprietar=1 / Posesor=0	Data nașterii / CUI	Domiciliu / Sediul	Cota parte	Identificator entitate asociată	Cotă parte teren UI	Mod de dobândire	Act juridic			Obs. privitoare la proprietar
Nume / Denumire	Inițiala tatălui	Prenume								Tip act	Nr. act / data	Emitent	
VASILIU		ADRIANA-MARIA	1			1/1	317		Convenție	act notarial	5227 / 30.12.2021	Cioncze-Incze Andreea	divortata, bun propriu

3. SARCINI / DEZMEMBRĂMINTE													
Titular			Data nașterii / CUI	Domiciliu / Sediul	Tipul sarcinii sau al dezmembrămintelor dreptului de proprietate	Cota parte	Identificator entitate asociată	Act juridic			Valoare ipotecă	Tip monedă	
Nume / Denumire	Inițiala tatălui	Prenume						Tip act	Nr. act / data	Emitent			
-	-	-	-	-	-	-	-	-	-	-	-	-	-

4. NOTĂRI, PROCESE, INTERDICȚII				
Tipul notării	Tip act	Nr. act/ data	Emitent	Identificator entitate asociată
-	-	-	-	-

5. OBSERVAȚII		
Imobil împrejmuit/ neîmprejmuit	Imobil contestat/ necontestat	Alte observații
Parțial împrejmuit		



REGISTRUL CADASTRAL AL IMOBILELOR

ANEXA Nr. 2

UAT Becicherecu Mic
Zonă cooperativizată (Co)

Sector cadastral nr. 100

1. DESCRIEREA IMOBILULUI																
DATE TEREN											DATE CONSTRUCȚII					
Identificator teren	Adresă imobil	Număr cadastral	Nr. CF	Suprafața măsurată	Intravilan / extra.(I/E)	Nr. top.	Nr. tarla	Nr. parcelă	Categorie folosință	Suprafață parcelă	Identificator construcție	Cod grupă destinație	Suprafața construită	Nr. niveluri	Nr. CF	Constr. cu acte (DA/NU)
318	Intravilan, Str. AGRONOMULUI, Nr.39, Loc. Becicherecu Mic, UAT. Becicherecu Mic, Jud. Timiș		404270	1543	I	977-978			CC	604	1	CL	262	1	404270-C1	DA
					I	977-978		A	939							

2. PROPRIETATEA / POSESIA															
Titularul dreptului / posesiei			Proprietar=1 / Posesor=0	Data nașterii / CUI	Domiciliu / Sediul	Cota parte	Identificator entitate asociată	Cotă parte teren UI	Mod de dobândire	Act juridic			Obs. privitoare la proprietar		
Nume / Denumire	Inițiala tatălui	Prenume								Tip act	Nr. act / data	Emitent			
GURALIUC		GHEORGHE	1			1/1	C1		Convenție	act notarial	Contract De Cumparare nr. 0 / 01.01.2018	NP	si sotia		
GURALIUC		ELENA	1										bun comun		
GURALIUC		ELENA	1	28.04.1951	Loc. Becicherecu Mic, Nr.606, Jud. Timiș	2628/2877	318		Convenție	act administrativ	5000 / 17.08.2017	COMUNA BECICHERU MIC	si		
GURALIUC		GHEORGHE	1	20.03.1942	Loc. Becicherecu Mic, Nr.606, Jud. Timiș										
GURALIUC		ELENA	1	28.04.1951		249/2877	318		Lege	act administrativ	ORDIN NR.907 / 16.10.2017	PREFECT TIMIS			
GURALIUC		GHEORGHE	1	20.03.1942	Loc. Becicherecu Mic, Nr.606, Jud. Timiș										

3. SARCINI / DEZMEMBRĂMINTE												
Titular			Data nașterii / CUI	Domiciliu / Sediul	Tipul sarcinii sau al dezmembrămintelor dreptului de proprietate	Cota parte	Identificator entitate asociată	Act juridic			Valoare ipotecă	Tip monedă
Nume / Denumire	Inițiala tatălui	Prenume						Tip act	Nr. act / data	Emitent		
-	-	-	-	-	-	-	-	-	-	-	-	-

4. NOTĂRI, PROCESE, INTERDICȚII				
Tipul notării	Tip act	Nr. act/ data	Emitent	Identificator entitate asociată
-	-	-	-	-

5. OBSERVAȚII	
Imobil împrejmuit/ neîmprejmuit	Imobil contestat/ necontestat
Parțial împrejmuit	



REGISTRUL CADASTRAL AL IMOBILELOR

ANEXA Nr. 2

UAT Becicherecu Mic
Zonă cooperativizată (Co)

Sector cadastral nr. 100

1. DESCRIEREA IMOBILULUI																
DATE TEREN											DATE CONSTRUCȚII					
Identificator teren	Adresă imobil	Număr cadastral	Nr. CF	Suprafața măsurată	Intravilan / extra.(I/E)	Nr. top.	Nr. tarla	Nr. parcelă	Categorie folosință	Suprafață parcelă	Identificator construcție	Cod grupă destinație	Suprafața construită	Nr. niveluri	Nr. CF	Constr. cu acte (DA/NU)
319	Intravilan, Str. AGRONOMULUI, Nr.37, Loc. Becicherecu Mic, UAT. Becicherecu Mic, Jud. Timiș		400181	2938	I	975-976			CC	1221	1	CL	269	1	400181-C1	DA
					I	975-976		A	1717	2	CA	48	1	400181-C2	DA	

2. PROPRIETATEA / POSESIA													
Titularul dreptului / posesiei			Proprietar=1 / Posesor=0	Data nașterii / CUI	Domiciliu / Sediul	Cota parte	Identificator entitate asociată	Cotă parte teren UI	Mod de dobândire	Act juridic			Obs. privitoare la proprietar
Nume / Denumire	Inițiala tatălui	Prenume								Tip act	Nr. act / data	Emitent	
GRUIN		DUMITRU	1			1/1	319, C1		Expropriere	act notarial	Contract De Vanzare-Cumparare nr. 0 / 01.01.1999	NP	si sotia
GRUIN		ANISOARA	1		bun comun								
GRUIN		DUMITRU	1			1/1	C2		Construire	act administrativ	Adeverinta 1249 / 23.02.2022	Primăria Comunei Becicherecu Mic	si sotia
GRUIN		ANISOARA	1		bun comun								

3. SARCINI / DEZMEMBRĂMINTE													
Titular			Data nașterii / CUI	Domiciliu / Sediul	Tipul sarcinii sau al dezmembrămintelor dreptului de proprietate	Cota parte	Identificator entitate asociată	Act juridic			Valoare ipotecă	Tip monedă	
Nume / Denumire	Inițiala tatălui	Prenume						Tip act	Nr. act / data	Emitent			
-	-	-	-	-	-	-	-	-	-	-	-	-	-

4. NOTĂRI, PROCESE, INTERDICȚII				
Tipul notării	Tip act	Nr. act / data	Emitent	Identificator entitate asociată
Se notează nr. de conscriere nou: Str. Agronomului, nr. 37	act administrativ	Adeverinta 1249 / 23.02.2022	Primăria Comunei Becicherecu Mic	319, C1, C2

5. OBSERVAȚII		
Imobil împrejmuit / neîmprejmuit	Imobil contestat / necontestat	Alte observații
Împrejmuit		



REGISTRUL CADASTRAL AL IMOBILELOR

ANEXA Nr. 2

UAT Becicherecu Mic
Zonă cooperativizată (Co)

Sector cadastral nr. 100

1. DESCRIEREA IMOBILULUI																
DATE TEREN											DATE CONSTRUCȚII					
Identificator teren	Adresă imobil	Număr cadastral	Nr. CF	Suprafața măsurată	Intravilan / extra.(I/E)	Nr. top.	Nr. tarla	Nr. parcelă	Categorie folosință	Suprafață parcelă	Identificator construcție	Cod grupă destinație	Suprafața construită	Nr. niveluri	Nr. CF	Constr. cu acte (DA/NU)
320	Intravilan, Str. AGRONOMULUI, Nr.35, Loc. Becicherecu Mic, UAT. Becicherecu Mic, Jud. Timiș		400324	2874	I	973-974			CC	1344	1	CL	222	1	400324-C1	DA
					I	973-974			A	1530	2	CA	143	1	400324-C2	DA
											3	CA	24	1	400324-C3	DA

2. PROPRIETATEA / POSESIA													
Titularul dreptului / posesiei			Proprietar=1 / Posesor=0	Data nașterii / CUI	Domiciliu / Sediul	Cota parte	Identificator entitate asociată	Cotă parte teren UI	Mod de dobândire	Act juridic			Obs. privitoare la proprietar
Nume / Denumire	Inițiala tatălui	Prenume								Tip act	Nr. act / data	Emitent	
CHET		IOAN	1			1/1	320, C1		Convenție	act notarial	Contract De Cumparare nr. 0 / 01.01.1965	NP	si
MARCOV		RACHILA	1										
CHET		IOAN	1			1/1	C2, C3		Construire	act administrativ	Adeverinta 1249 / 23.02.2022	Primăria Comunei Becicherecu Mic	si
MARCOV		RACHILA	1										

3. SARCINI / DEZMEMBRĂMINTE													
Titular			Data nașterii / CUI	Domiciliu / Sediul	Tipul sarcinii sau al dezmembrămintelor dreptului de proprietate	Cota parte	Identificator entitate asociată	Act juridic			Valoare ipotecă	Tip monedă	
Nume / Denumire	Inițiala tatălui	Prenume						Tip act	Nr. act / data	Emitent			
-	-	-	-	-	-	-	-	-	-	-	-	-	-

4. NOTĂRI, PROCESE, INTERDICȚII				
Tipul notării	Tip act	Nr. act / data	Emitent	Identificator entitate asociată
Se notează nr. de conscriere nou: Str. Agronomului, nr. 35	act administrativ	Adeverinta 1249 / 23.02.2022	Primăria Comunei Becicherecu Mic	320, C1, C2, C3

5. OBSERVAȚII		
Imobil împrejmuit / neîmprejmuit	Imobil contestat / necontestat	Alte observații
Parțial împrejmuit		



REGISTRUL CADASTRAL AL IMOBILELOR

ANEXA Nr. 2

UAT Becicherecu Mic
Zonă cooperativizată (Co)

Sector cadastral nr. 100

1. DESCRIEREA IMOBILULUI																
DATE TEREN											DATE CONSTRUCȚII					
Identificator teren	Adresă imobil	Număr cadastral	Nr. CF	Suprafața măsurată	Intravilan / extra.(I/E)	Nr. top.	Nr. tarla	Nr. parcelă	Categorie folosință	Suprafață parcelă	Identificator construcție	Cod grupă destinație	Suprafața construită	Nr. niveluri	Nr. CF	Constr. cu acte (DA/NU)
321	Intravilan, Str. AGRONOMULUI, Nr.33/A, Loc. Becicherecu Mic, UAT. Becicherecu Mic, Jud. Timiș		403752	1248	I	971-972			CC	585	1	CL	104	2	403752-C1	DA
					I	971-972		A	663							

2. PROPRIETATEA / POSESIA													
Titularul dreptului / posesiei			Proprietar=1 / Posesor=0	Data nașterii / CUI	Domiciliu / Sediul	Cota parte	Identificator entitate asociată	Cotă parte teren UI	Mod de dobândire	Act juridic			Obs. privitoare la proprietar
Nume / Denumire	Inițiala tatălui	Prenume								Tip act	Nr. act / data	Emitent	
PAVEL		CONSTANTIN	1	01.05.1972	Romania, Jud. TIMIS, Loc. Becicherecu Mic, Str. SPL. AGRONOMULUI, Nr. Postal 33	1/1	321		Convenție	act notarial	2373 / 10.08.2016	BÂC IOAN-ALIN	bun propriu
PAVEL		CONSTANTIN	1	01.05.1972	Loc. Becicherecu Mic, Nr.602, Jud. Timiș	1/1	C1		Construire	act administrativ	7722 / 30.10.2019	PRIMARIA COMUNEI BECICHERECU MIC	si sotia
PAVEL		MARIANA	1	02.10.1975	Loc. Timisoara, Str. Ady Endre, Nr.3, Et.1, Ap.4, Jud. Timiș								bun comun

3. SARCINI / DEZMEMBRĂMINTE													
Titular			Data nașterii / CUI	Domiciliu / Sediul	Tipul sarcinii sau al dezmembrămintelor dreptului de proprietate	Cota parte	Identificator entitate asociată	Act juridic			Valoare ipotecă	Tip monedă	
Nume / Denumire	Inițiala tatălui	Prenume						Tip act	Nr. act / data	Emitent			
-	-	-	-	-	-	-	-	-	-	-	-	-	-

4. NOTĂRI, PROCESE, INTERDICȚII				
Tipul notării	Tip act	Nr. act/ data	Emitent	Identificator entitate asociată
-	-	-	-	-

5. OBSERVAȚII	
Imobil împrejmuit/ neîmprejmuit	Imobil contestat/ necontestat
Parțial împrejmuit	



REGISTRUL CADASTRAL AL IMOBILELOR

ANEXA Nr. 2

UAT Becicherecu Mic
Zonă cooperativizată (Co)

Sector cadastral nr. 100

1. DESCRIEREA IMOBILULUI																
DATE TEREN										DATE CONSTRUCȚII						
Identificator teren	Adresă imobil	Număr cadastral	Nr. CF	Suprafața măsurată	Intravilan / extra.(I/E)	Nr. top.	Nr. tarla	Nr. parcelă	Categorie folosință	Suprafață parcelă	Identificator construcție	Cod grupă destinație	Suprafața construită	Nr. niveluri	Nr. CF	Constr. cu acte (DA/NU)
322	Intravilan, Str. AGRONOMULUI, Nr.33, Loc. Becicherecu Mic, UAT. Becicherecu Mic, Jud. Timiș		403753	1680	I	971-972			CC	786	1	CL	194	1	403753-C1	DA
					I	971-972			A	894	2	CL	104	2	403753-C2	DA

2. PROPRIETATEA / POSESIA															
Titularul dreptului / posesiei			Proprietar=1 / Posesor=0	Data nașterii / CUI	Domiciliu / Sediu	Cota parte	Identificator entitate asociată	Cotă parte teren UI	Mod de dobândire	Act juridic			Obs. privitoare la proprietar		
Nume / Denumire	Inițiala tatălui	Prenume								Tip act	Nr. act / data	Emitent			
CÎNTA		ADALZIZA-GEORGETA	1	02.04.1979		3/4	322, C1		Succesiune	act notarial	Mostenire nr. 0 / 01.01.2016	NP			
CÎNTA		ADALZIZA-GEORGETA	1	02.04.1979		1/4	322, C1		leşire Din Indiviziune	act notarial	2373 / 10.08.2016	BÂC IOAN-ALIN	bun propriu		
CÎNTA		ADALZIZA-GEORGETA	1	02.04.1979	Loc. Becicherecu Mic, Nr.602, Jud. Timiș	1/1	C2		Construire	act administrativ	7714 / 30.10.2019	PRIMARIA COMUNEI BECICHERECU MIC; documentatie	si sotul		
CÎNȚA		DANIEL	1	28.05.1971	Loc. Timisoara, Str. VĂRĂDIA, Nr.12, Jud. Timiș										

3. SARCINI / DEZMEMBRĂMINTE												
Titular			Data nașterii / CUI	Domiciliu / Sediu	Tipul sarcinii sau al dezmembrămintelor dreptului de proprietate	Cota parte	Identificator entitate asociată	Act juridic			Valoare ipotecă	Tip monedă
Nume / Denumire	Inițiala tatălui	Prenume						Tip act	Nr. act / data	Emitent		
-	-	-	-	-	-	-	-	-	-	-	-	-

4. NOTĂRI, PROCESE, INTERDICȚII				
Tipul notării	Tip act	Nr. act/ data	Emitent	Identificator entitate asociată
-	-	-	-	-

5. OBSERVAȚII		
Imobil împrejmuit/ neîmprejmuit	Imobil contestat/ necontestat	Alte observații
Parțial împrejmuit		



REGISTRUL CADASTRAL AL IMOBILELOR

ANEXA Nr. 2

UAT Becicherecu Mic
Zonă cooperativizată (Co)

Sector cadastral nr. 100

1. DESCRIEREA IMOBILULUI																
DATE TEREN											DATE CONSTRUCȚII					
Identificator teren	Adresă imobil	Număr cadastral	Nr. CF	Suprafața măsurată	Intravilan / extra.(I/E)	Nr. top.	Nr. tarla	Nr. parcelă	Categorie folosință	Suprafață parcelă	Identificator construcție	Cod grupă destinație	Suprafața construită	Nr. niveluri	Nr. CF	Constr. cu acte (DA/NU)
323	Intravilan, Str. AGRONOMULUI, Nr.31, Loc. Becicherecu Mic, UAT. Becicherecu Mic, Jud. Timiș		403102	2798	I	970			CC	1149	1	CL	137	1	403102-C1	DA
					I	970			A	1649	2	CA	34	1	403102-C2	DA

2. PROPRIETATEA / POSESIA															
Titularul dreptului / posesiei			Proprietar=1 / Posesor=0	Data nașterii / CUI	Domiciliu / Sediul	Cota parte	Identificator entitate asociată	Cotă parte teren UI	Mod de dobândire	Act juridic			Obs. privitoare la proprietar		
Nume / Denumire	Inițiala tatălui	Prenume								Tip act	Nr. act / data	Emitent			
GHIȚĂ		EMILIA	1			8/16	C1		Construire	act administrativ	Construire nr. 0 / 01.01.1981	Primăria Comunei Becicherecu Mic			
GHITA		EMILIA	1	02.11.1947	Jud: Neidentificat, Loc: Becicherecu Mic, Strada: AGRONOMULUI, Nr: 3	2/16	C1		Succesiune	act notarial	certificat de mostenitor nr. 18 / 15.04.2016	RUSU CAMELIA DOMNICA			
LOGHIN		MIRELA	1	25.04.1968	Jud: Neidentifica	3/16	C1		Succesiune	act notarial	certificat de mostenitor nr. 18 / 15.04.2016	RUSU CAMELIA DOMNICA	cota de 3/16 parte		
ȘTEF		MONICA	1	23.10.1974		3/16	C1		Succesiune	act notarial	certificat de mostenitor nr. 18 / 15.04.2016	RUSU CAMELIA DOMNICA			
GHİȚA		EMILIA	1			1/1	323		Lege	act administrativ	ordin nr.742 / 26.09.2016	PREFECTURA TIMIS	cota de 8/16 parte		
ȘTEF		MONICA	1	23.10.1974	Loc. Timisoara, Str. Tapia, Nr.9B, Jud. Timiș								cota de 3/16 parte		
LOGHIN		MIRELA	1	25.04.1968	Jud: Neidentifica								cota de 3/16 parte		
GHİȚA		EMILIA	1			1/1	C2		Construire	act administrativ	Adeverinta 1249 / 23.02.2022	Primăria Comunei Becicherecu Mic			
LOGHIN		MIRELA	1												
ȘTEF		MONICA	1												

3. SARCINI / DEZMEMBRĂMINTE															
Titular			Data nașterii / CUI	Domiciliu / Sediul	Tipul sarcinii sau al dezmembrămintelor dreptului de proprietate	Cota parte	Identificator entitate asociată	Tip act	Act juridic	Nr. act / data	Emitent	Valoare ipotecă	Tip monedă		
Nume / Denumire	Inițiala tatălui	Prenume													
-	-	-	-	-	-	-	-	-	-	-	-	-	-		

4. NOTĂRI, PROCESE, INTERDICȚII															
Tipul notării						Tip act		Nr. act / data		Emitent		Identificator entitate asociată			
Se notează nr. de conscriere nou: Str. Agronomului, nr. 31						act administrativ		Adeverinta 1249 / 23.02.2022		Primăria Comunei Becicherecu Mic		323, C1, C2			

5. OBSERVAȚII

Imobil împrejmuit/ neîmprejmuit	Imobil contestat/ necontestat	Alte observații
Parțial împrejmuit		



REGISTRUL CADASTRAL AL IMOBILELOR

ANEXA Nr. 2

UAT Becicherecu Mic
Zonă cooperativizată (Co)

Sector cadastral nr. 100

1. DESCRIEREA IMOBILULUI																
DATE TEREN											DATE CONSTRUCȚII					
Identificator teren	Adresă imobil	Număr cadastral	Nr. CF	Suprafața măsurată	Intravilan / extra.(I/E)	Nr. top.	Nr. tarla	Nr. parcelă	Categorie folosință	Suprafață parcelă	Identificator construcție	Cod grupă destinație	Suprafața construită	Nr. niveluri	Nr. CF	Constr. cu acte (DA/NU)
324	Intravilan, Str. AGRONOMULUI, Nr.29, Loc. Becicherecu Mic, UAT. Becicherecu Mic, Jud. Timiș		402751	2877	I	968-969			CC	1187	1	CL	241	1	402751-C1	DA
					I	968-969		A	1690	2	CA	120	1	402751-C2	DA	

2. PROPRIETATEA / POSESIA													
Titularul dreptului / posesiei			Proprietar=1 / Posesor=0	Data nașterii / CUI	Domiciliu / Sediul	Cota parte	Identificator entitate asociată	Cotă parte teren UI	Mod de dobândire	Act juridic			Obs. privitoare la proprietar
Nume / Denumire	Inițiala tatălui	Prenume								Tip act	Nr. act / data	Emitent	
ISPAS		ELENA	1	01.10.1949	Strada: LABIRINT, Nr: 7, Ap: 8, Sc: A, Et: 1	1/2	324, C1		Succesiune	act notarial	certificat de moștenitor nr. 41 / 09.12.2013	BNP COCIORVA OCTAVIAN	
CÎRCIU		VIOLETA	1	12.09.1958	Jud: Neidentifica	1/2	324, C1		Succesiune	act notarial	certificat de moștenitor nr. 41 / 09.12.2013	BNP COCIORVA OCTAVIAN	
CÎRCIU		VIOLETA	1	12.09.1958	Jud: Neidentifica	1/1	C2		Construire	act administrativ	Adeverinta 1249 / 23.02.2022	Primăria Comunei Becicherecu Mic	
ISPAS		ELENA	1	01.10.1949	Strada: LABIRINT, Nr: 7, Ap: 8, Sc: A, Et: 1								

3. SARCINI / DEZMEMBRĂMINTE												
Titular			Data nașterii / CUI	Domiciliu / Sediul	Tipul sarcinii sau al dezmembrămintelor dreptului de proprietate	Cota parte	Identificator entitate asociată	Act juridic			Valoare ipotecă	Tip monedă
Nume / Denumire	Inițiala tatălui	Prenume						Tip act	Nr. act / data	Emitent		
-	-	-	-	-	-	-	-	-	-	-	-	-

4. NOTĂRI, PROCESE, INTERDICȚII				
Tipul notării	Tip act	Nr. act/ data	Emitent	Identificator entitate asociată
-	-	-	-	-

5. OBSERVAȚII	
Imobil împrejmuit/ neîmprejmuit	Imobil contestat/ necontestat
Împrejmuit	



REGISTRUL CADASTRAL AL IMOBILELOR

ANEXA Nr. 2

UAT Becicherecu Mic
Zonă cooperativizată (Co)

Sector cadastral nr. 100

1. DESCRIEREA IMOBILULUI																
DATE TEREN										DATE CONSTRUCȚII						
Identificator teren	Adresă imobil	Număr cadastral	Nr. CF	Suprafața măsurată	Intravilan / extra.(I/E)	Nr. top.	Nr. tarla	Nr. parcelă	Categorie folosință	Suprafață parcelă	Identificator construcție	Cod grupă destinație	Suprafața construită	Nr. niveluri	Nr. CF	Constr. cu acte (DA/NU)
325	Intravilan, Str. AGRONOMULUI, Nr.27, Loc. Becicherecu Mic, UAT. Becicherecu Mic, Jud. Timiș		403045	1470	I	966-967/b			CC	613	1	CL	124	1	403045-C1	DA
					I	966-967/b		A	857	2	CA	53	1	403045-C2	DA	

2. PROPRIETATEA / POSESIA													
Titularul dreptului / posesiei			Proprietar=1 / Posesor=0	Data nașterii / CUI	Domiciliu / Sediul	Cota parte	Identificator entitate asociată	Cotă parte teren UI	Mod de dobândire	Act juridic			Obs. privitoare la proprietar
Nume / Denumire	Inițiala tatălui	Prenume								Tip act	Nr. act / data	Emitent	
STATUL ROMAN			1	9999999999999		32/59	325		Lege	act administrativ	Act nr. 0 / 01.01.1974	-	
LUPAS		CORINA	1			3/8	C1		Succesiune	act notarial	Mostenire nr. 0 / 01.01.1983	NP	
PETRESCU		CORINA	1			5/8	C1		Succesiune	act notarial	Mostenire nr. 0 / 01.01.1983	NP	
LUPAS		CORINA	1			1/1	C2		Construire	act administrativ	Adeverinta 1249 / 23.02.2022	Primăria Comunei Becicherecu Mic	
PETRESCU		CORINA	1										

3. SARCINI / DEZMEMBRĂMINTE												
Titular			Data nașterii / CUI	Domiciliu / Sediul	Tipul sarcinii sau al dezmembrămintelor dreptului de proprietate	Cota parte	Identificator entitate asociată	Act juridic			Valoare ipotecă	Tip monedă
Nume / Denumire	Inițiala tatălui	Prenume						Tip act	Nr. act / data	Emitent		
-	-	-	-	-	-	-	-	-	-	-	-	-

4. NOTĂRI, PROCESE, INTERDICȚII				
Tipul notării	Tip act	Nr. act / data	Emitent	Identificator entitate asociată
Se notează nr. de conscriere nou: Str. Agronomului, nr. 27	act administrativ	Adeverinta 1249 / 23.02.2022	Primăria Comunei Becicherecu Mic	325, C1, C2

5. OBSERVAȚII	
Imobil împrejmuit / neîmprejmuit	Imobil contestat / necontestat
Împrejmuit	



REGISTRUL CADASTRAL AL IMOBILELOR

ANEXA Nr. 2

UAT Becicherecu Mic
Zonă cooperativizată (Co)

Sector cadastral nr. 100

1. DESCRIEREA IMOBILULUI																
DATE TEREN											DATE CONSTRUCȚII					
Identificator teren	Adresă imobil	Număr cadastral	Nr. CF	Suprafața măsurată	Intravilan / extra.(I/E)	Nr. top.	Nr. tarla	Nr. parcelă	Categorie folosință	Suprafață parcelă	Identificator construcție	Cod grupă destinație	Suprafața construită	Nr. niveluri	Nr. CF	Constr. cu acte (DA/NU)
326	Intravilan, Str. AGRONOMULUI, Nr.25/A, Loc. Becicherecu Mic, UAT. Becicherecu Mic, Jud. Timiș		404750	650	I	966-967/a			CC	650						

2. PROPRIETATEA / POSESIA															
Titularul dreptului / posesiei			Proprietar=1 / Posesor=0	Data nașterii / CUI	Domiciliu / Sediul	Cota parte	Identificator entitate asociată	Cotă parte teren UI	Mod de dobândire	Act juridic			Obs. privitoare la proprietar		
Nume / Denumire	Inițiala tatălui	Prenume								Tip act	Nr. act / data	Emitent			
SOCIETATEA DTX REZIDENT SRL			1	39340695	Loc. Timisoara, Calea. DOROBANTILOR, Nr.80, Et.1, Ap.SAD 3/ A, Jud. Timiș	1/1	326		Convenție	act notarial	contract de vanzare aut. sub nr.465 / 20.05.2021	ALBU ADRIAN CAIUS			

3. SARCINI / DEZMEMBRĂMINTE															
Titular			Data nașterii / CUI	Domiciliu / Sediul	Tipul sarcinii sau al dezmembrămintelor dreptului de proprietate	Cota parte	Identificator entitate asociată	Act juridic			Valoare ipotecă	Tip monedă			
Nume / Denumire	Inițiala tatălui	Prenume						Tip act	Nr. act / data	Emitent					
-	-	-	-	-	-	-	-	-	-	-	-	-	-		

4. NOTĂRI, PROCESE, INTERDICȚII															
Tipul notării						Tip act	Nr. act/ data	Emitent	Identificator entitate asociată						
Se notează nr. de conscriere nou: Str. Agronomului, nr. 25/A						act administrativ	Adeverinta 1249 / 23.02.2022	Primăria Comunei Becicherecu Mic	326						

5. OBSERVAȚII															
Imobil împrejmuit/ neîmprejmuit				Imobil contestat/ necontestat				Alte observații							
Neîmprejmuit															



REGISTRUL CADASTRAL AL IMOBILELOR

ANEXA Nr. 2

UAT Becicherecu Mic
Zonă cooperativizată (Co)

Sector cadastral nr. 100

1. DESCRIEREA IMOBILULUI																
DATE TEREN											DATE CONSTRUCȚII					
Identificator teren	Adresă imobil	Număr cadastral	Nr. CF	Suprafața măsurată	Intravilan / extra.(I/E)	Nr. top.	Nr. tarla	Nr. parcelă	Categorie folosință	Suprafață parcelă	Identificator construcție	Cod grupă destinație	Suprafața construită	Nr. niveluri	Nr. CF	Constr. cu acte (DA/NU)
327	Intravilan, Str. AGRONOMULUI, Nr.25/A, Loc. Becicherecu Mic, UAT. Becicherecu Mic, Jud. Timiș		404749	378	I	966-967/a			CC	378						

2. PROPRIETATEA / POSESIA													
Titularul dreptului / posesiei			Proprietar=1 / Posesor=0	Data nașterii / CUI	Domiciliu / Sediu	Cota parte	Identificator entitate asociată	Cotă parte teren UI	Mod de dobândire	Act juridic			Obs. privitoare la proprietar
Nume / Denumire	Inițiala tatălui	Prenume								Tip act	Nr. act / data	Emitent	
SOCIETATEA DTX REZIDENT SRL			1	39340695	Loc. Timisoara, Calea. DOROBANTILOR, Nr.80, Et.1, Ap.SAD 3/ A, Jud. Timiș	1/1	327		Convenție	act notarial	contract de vanzare aut. sub nr.465 / 20.05.2021	ALBU ADRIAN CAIUS	

3. SARCINI / DEZMEMBRĂMINTE												
Titular			Data nașterii / CUI	Domiciliu / Sediu	Tipul sarcinii sau al dezmembrămintelor dreptului de proprietate	Cota parte	Identificator entitate asociată	Act juridic			Valoare ipotecă	Tip monedă
Nume / Denumire	Inițiala tatălui	Prenume						Tip act	Nr. act / data	Emitent		
-	-	-	-	-	-	-	-	-	-	-	-	-

4. NOTĂRI, PROCESE, INTERDICȚII				
Tipul notării	Tip act	Nr. act/ data	Emitent	Identificator entitate asociată
-	-	-	-	-

5. OBSERVAȚII		
Imobil împrejmuit/ neîmprejmuit	Imobil contestat/ necontestat	Alte observații
Neîmprejmuit		



REGISTRUL CADASTRAL AL IMOBILELOR

ANEXA Nr. 2

UAT Becicherecu Mic
Zonă cooperativizată (Co)

Sector cadastral nr. 100

1. DESCRIEREA IMOBILULUI																
DATE TEREN											DATE CONSTRUCȚII					
Identificator teren	Adresă imobil	Număr cadastral	Nr. CF	Suprafața măsurată	Intravilan / extra.(I/E)	Nr. top.	Nr. tarla	Nr. parcelă	Categorie folosință	Suprafață parcelă	Identificator construcție	Cod grupă destinație	Suprafața construită	Nr. niveluri	Nr. CF	Constr. cu acte (DA/NU)
328	Intravilan, Str. AGRONOMULUI, Nr.25, Loc. Becicherecu Mic, UAT. Becicherecu Mic, Jud. Timiș		404748	455	I	966-967/a			CC	455						

2. PROPRIETATEA / POSESIA															
Titularul dreptului / posesiei			Proprietar=1 / Posesor=0	Data nașterii / CUI	Domiciliu / Sediul	Cota parte	Identificator entitate asociată	Cotă parte teren UI	Mod de dobândire	Act juridic			Obs. privitoare la proprietar		
Nume / Denumire	Inițiala tatălui	Prenume								Tip act	Nr. act / data	Emitent			
SOCIETATEA DTX REZIDENT SRL			1	39340695	Loc. Timisoara, Calea. DOROBANTILOR, Nr.80, Et.1, Ap.SAD 3/ A, Jud. Timiș	1/1	328		Convenție	act notarial	contract de vanzare aut. sub nr.465 / 20.05.2021	ALBU ADRIAN CAIUS			

3. SARCINI / DEZMEMBRĂMINTE															
Titular			Data nașterii / CUI	Domiciliu / Sediul	Tipul sarcinii sau al dezmembrămintelor dreptului de proprietate	Cota parte	Identificator entitate asociată	Act juridic			Valoare ipotecă	Tip monedă			
Nume / Denumire	Inițiala tatălui	Prenume						Tip act	Nr. act / data	Emitent					
-	-	-	-	-	-	-	-	-	-	-	-	-			

4. NOTĂRI, PROCESE, INTERDICȚII															
Tipul notării						Tip act	Nr. act/ data	Emitent	Identificator entitate asociată						
Se notează nr. de conscriere nou: Str. Agronomului, nr. 25						act administrativ	Adeverinta 1249 / 23.02.2022	Primăria Comunei Becicherecu Mic	328						

5. OBSERVAȚII															
Imobil împrejmuit/ neîmprejmuit				Imobil contestat/ necontestat				Alte observații							
Parțial împrejmuit															



REGISTRUL CADASTRAL AL IMOBILELOR

ANEXA Nr. 2

UAT Becicherecu Mic
Zonă cooperativizată (Co)

Sector cadastral nr. 100

1. DESCRIEREA IMOBILULUI																
DATE TEREN										DATE CONSTRUCȚII						
Identificator teren	Adresă imobil	Număr cadastral	Nr. CF	Suprafața măsurată	Intravilan / extra.(I/E)	Nr. top.	Nr. tarla	Nr. parcelă	Categorie folosință	Suprafață parcelă	Identificator construcție	Cod grupă destinație	Suprafața construită	Nr. niveluri	Nr. CF	Constr. cu acte (DA/NU)
329	Intravilan, Str. AGRONOMULUI, Nr.23, Loc. Becicherecu Mic, UAT. Becicherecu Mic, Jud. Timiș		400129	1469	I	963-964/1			CC	911	1	CL	136	1	400129-C1	DA
					I	963-964/1			A	558						

2. PROPRIETATEA / POSESIA													
Titularul dreptului / posesiei			Proprietar=1 / Posesor=0	Data nașterii / CUI	Domiciliu / Sediul	Cota parte	Identificator entitate asociată	Cotă parte teren UI	Mod de dobândire	Act juridic			Obs. privitoare la proprietar
Nume / Denumire	Inițiala tatălui	Prenume								Tip act	Nr. act / data	Emitent	
MAROCICO		DUMITRU	1			1/1	C1		Construire	act administrativ	Act nr. 0 / 01.01.2000	Primăria Comunei Becicherecu Mic	casat. bun comun
MAROCICO		VIORICA	1										
MAROCICO		DUMITRU	1	29.08.1958	Romania, Jud. TIMIS, Loc. Becicherecu Mic, Nr. Postal 597	1/1	329		Convenție	act notarial	274 / 03.04.2014	Gorun Larisa Claudia Oana	casatorit cu
MAROCICO		VIORICA	1	30.11.1961	Romania, Jud. TIMIS, Loc. Becicherecu Mic, Str. AGRONOMULUI, Nr. Postal 23								bun comun

3. SARCINI / DEZMEMBRĂMINTE												
Titular			Data nașterii / CUI	Domiciliu / Sediul	Tipul sarcinii sau al dezmembrămintelor dreptului de proprietate	Cota parte	Identificator entitate asociată	Act juridic			Valoare ipotecă	Tip monedă
Nume / Denumire	Inițiala tatălui	Prenume						Tip act	Nr. act / data	Emitent		
-	-	-	-	-	-	-	-	-	-	-	-	-

4. NOTĂRI, PROCESE, INTERDICȚII				
Tipul notării	Tip act	Nr. act / data	Emitent	Identificator entitate asociată
Se notează nr. de conscriere nou: Str. Agronomului, nr. 23	act administrativ	Adeverinta 1249 / 23.02.2022	Primăria Comunei Becicherecu Mic	329, C1

5. OBSERVAȚII	
Imobil împrejmuit / neîmprejmuit	Imobil contestat / necontestat
Împrejmuit	



REGISTRUL CADASTRAL AL IMOBILELOR

ANEXA Nr. 2

UAT Becicherecu Mic
Zonă cooperativizată (Co)

Sector cadastral nr. 100

1. DESCRIEREA IMOBILULUI																
DATE TEREN										DATE CONSTRUCȚII						
Identificator teren	Adresă imobil	Număr cadastral	Nr. CF	Suprafața măsurată	Intravilan / extra.(I/E)	Nr. top.	Nr. tarla	Nr. parcelă	Categorie folosință	Suprafață parcelă	Identificator construcție	Cod grupă destinație	Suprafața construită	Nr. niveluri	Nr. CF	Constr. cu acte (DA/NU)
330	Intravilan, Str. IRIS, Nr.4, Loc. Becicherecu Mic, UAT. Becicherecu Mic, Jud. Timiș		402680	1472	I	963-964/2			CC	453	1	CL	91	1	402680-C1	DA
					I	963-964/2		A	1019	2	CA	55	1	402680-C2	DA	

2. PROPRIETATEA / POSESIA															
Titularul dreptului / posesiei			Proprietar=1 / Posesor=0	Data nașterii / CUI	Domiciliu / Sediul	Cota parte	Identificator entitate asociată	Cotă parte teren UI	Mod de dobândire	Act juridic			Obs. privitoare la proprietar		
Nume / Denumire	Inițiala tatălui	Prenume								Tip act	Nr. act / data	Emitent			
TELCEAN		ION	1			1/1	C1		Construire	act administrativ	Construire nr. 0 / 01.01.2001	Primăria Comunei Becicherecu Mic	si sotia		
TELCEAN		FLOAREA	1										bun comun		
TELCEAN		ION	1	08.09.1966	Romania, Jud. TIMIS, Loc. Becicherecu Mic, Nr. Postal 597A	1/1	330		Convenție	act notarial	CONTRACT DE VANZARE AUTENTIFICAT SUB NR. 1769 / 12.09.2014	BĂC IOAN-ALIN	casatorit cu		
TELCEAN		FLOARE	1	09.10.1967									bun comun		
TELCEAN		ION	1	08.09.1966	Romania, Jud. TIMIS, Loc. Becicherecu Mic, Nr. Postal 597A	1/1	C2		Construire	act administrativ	Adeverinta 1249 / 23.02.2022	Primăria Comunei Becicherecu Mic	casatorit cu		
TELCEAN		FLOARE	1	09.10.1967									bun comun		

3. SARCINI / DEZMEMBRĂMINTE												
Titular			Data nașterii / CUI	Domiciliu / Sediul	Tipul sarcinii sau al dezmembrămintelor dreptului de proprietate	Cota parte	Identificator entitate asociată	Act juridic			Valoare ipotecă	Tip monedă
Nume / Denumire	Inițiala tatălui	Prenume						Tip act	Nr. act / data	Emitent		
-	-	-	-	-	-	-	-	-	-	-	-	-

4. NOTĂRI, PROCESE, INTERDICȚII				
Tipul notării	Tip act	Nr. act/ data	Emitent	Identificator entitate asociată
Se notează nr. de conscriere nou: Str. Iris, nr. 4	act administrativ	Adeverinta 1249 / 23.02.2022	Primăria Comunei Becicherecu Mic	330, C1, C2

5. OBSERVAȚII	
Imobil împrejmuit/ neîmprejmuit	Imobil contestat/ necontestat
Parțial împrejmuit	



REGISTRUL CADASTRAL AL IMOBILELOR

ANEXA Nr. 2

UAT Becicherecu Mic
Zonă cooperativizată (Co)

Sector cadastral nr. 100

1. DESCRIEREA IMOBILULUI																
DATE TEREN										DATE CONSTRUCȚII						
Identificator teren	Adresă imobil	Număr cadastral	Nr. CF	Suprafața măsurată	Intravilan / extra.(I/E)	Nr. top.	Nr. tarla	Nr. parcelă	Categorie folosință	Suprafață parcelă	Identificator construcție	Cod grupă destinație	Suprafața construită	Nr. niveluri	Nr. CF	Constr. cu acte (DA/NU)
331	Intravilan, Splaiul. AMURGULUI, Nr.20, Loc. Becicherecu Mic, UAT. Becicherecu Mic, Jud. Timiș		402928	1052	I	4043/986/a			CC	645	1	CL	186	1	402928-C1	DA
					I	4043/986/a		A	407	2	CA	49	1	402928-C2	DA	

2. PROPRIETATEA / POSESIA													
Titularul dreptului / posesiei			Proprietar=1 / Posesor=0	Data nașterii / CUI	Domiciliu / Sediul	Cota parte	Identificator entitate asociată	Cotă parte teren UI	Mod de dobândire	Act juridic			Obs. privitoare la proprietar
Nume / Denumire	Inițiala tatălui	Prenume								Tip act	Nr. act / data	Emitent	
IFTODE		DAN EUGEN	1			1/1	331, C1		Convenție	act notarial	Contract De Vanzare-Cumparare nr. 0 / 01.01.2001	NP	necasatorit, bun propriu-nuda proprietate

3. SARCINI / DEZMEMBRĂMINTE												
Titular			Data nașterii / CUI	Domiciliu / Sediul	Tipul sarcinii sau al dezmembrămintelor dreptului de proprietate	Cota parte	Identificator entitate asociată	Act juridic			Valoare ipotecă	Tip monedă
Nume / Denumire	Inițiala tatălui	Prenume						Tip act	Nr. act / data	Emitent		
-	-	-	-	-	-	-	-	-	-	-	-	-

4. NOTĂRI, PROCESE, INTERDICȚII				
Tipul notării	Tip act	Nr. act / data	Emitent	Identificator entitate asociată
Se notează nr. de conscriere nou: Splaiul Amurgului, nr. 20	act administrativ	Adeverinta 1249 / 23.02.2022	Primăria Comunei Becicherecu Mic	331, C1, C2
Intabulare, drept de UZUFRACT VIAGER - IFTODE ALECU, IFTODE CATINCA, IFTODE VASILE, IFTODE ELENA	act notarial	Uzufrect nr. 0 / 01.01.2001	NP	331, C1

5. OBSERVAȚII	
Imobil împrejmuit / neîmprejmuit	Imobil contestat / necontestat
Împrejmuit	



REGISTRUL CADASTRAL AL IMOBILELOR

ANEXA Nr. 2

UAT Becicherecu Mic
Zonă cooperativizată (Co)

Sector cadastral nr. 100

1. DESCRIEREA IMOBILULUI																
DATE TEREN										DATE CONSTRUCȚII						
Identificator teren	Adresă imobil	Număr cadastral	Nr. CF	Suprafața măsurată	Intravilan / extra.(I/E)	Nr. top.	Nr. tarla	Nr. parcelă	Categorie folosință	Suprafață parcelă	Identificator construcție	Cod grupă destinație	Suprafața construită	Nr. niveluri	Nr. CF	Constr. cu acte (DA/NU)
332	Intravilan, Splaiul. Amurgului, Nr.19, Loc. Becicherecu Mic, UAT. Becicherecu Mic, Jud. Timiș		400900	1084	I	4043/986/b			CC	571	1	CL	188	1	400900-C1	DA
					I	4043/986/b		A	513							

2. PROPRIETATEA / POSESIA													
Titularul dreptului / posesiei			Proprietar=1 / Posesor=0	Data nașterii / CUI	Domiciliu / Sediul	Cota parte	Identificator entitate asociată	Cotă parte teren UI	Mod de dobândire	Act juridic			Obs. privitoare la proprietar
Nume / Denumire	Inițiala tatălui	Prenume								Tip act	Nr. act / data	Emitent	
GASPAR		ALEXANDRU-LUCIAN	1	15.09.1967		1/1	332, C1		Convenție	act notarial	515 / 22.02.2010	N.P.GOLBAN CURUTI MARIANA	necas, bun propriu

3. SARCINI / DEZMEMBRĂMINTE												
Titular			Data nașterii / CUI	Domiciliu / Sediul	Tipul sarcinii sau al dezmembrămintelor dreptului de proprietate	Cota parte	Identificator entitate asociată	Act juridic			Valoare ipotecă	Tip monedă
Nume / Denumire	Inițiala tatălui	Prenume						Tip act	Nr. act / data	Emitent		
-	-	-	-	-	-	-	-	-	-	-	-	-

4. NOTĂRI, PROCESE, INTERDICȚII				
Tipul notării	Tip act	Nr. act/ data	Emitent	Identificator entitate asociată
Se notează nr. de conscriere nou: Splaiul Amurgului, nr. 19	act administrativ	Adeverinta 1249 / 23.02.2022	Primăria Comunei Becicherecu Mic	332, C1

5. OBSERVAȚII		
Imobil împrejmuit/ neîmprejmuit	Imobil contestat/ necontestat	Alte observații
Împrejmuit		



REGISTRUL CADASTRAL AL IMOBILELOR

ANEXA Nr. 2

UAT Becicherecu Mic
Zonă cooperativizată (Co)

Sector cadastral nr. 100

1. DESCRIEREA IMOBILULUI																
DATE TEREN											DATE CONSTRUCȚII					
Identificator teren	Adresă imobil	Număr cadastral	Nr. CF	Suprafața măsurată	Intravilan / extra.(I/E)	Nr. top.	Nr. tarla	Nr. parcelă	Categorie folosință	Suprafață parcelă	Identificator construcție	Cod grupă destinație	Suprafața construită	Nr. niveluri	Nr. CF	Constr. cu acte (DA/NU)
333	Intravilan, Splaiul. AMURGULUI, Nr.18, Loc. Becicherecu Mic, UAT. Becicherecu Mic, Jud. Timiș		403140	1006	I	985-986/a/2/a			CC	542	1	CL	164	1	403140-C1	DA
					I	985-986/a/2/a		A	463							

2. PROPRIETATEA / POSESIA													
Titularul dreptului / posesiei			Proprietar=1 / Posesor=0	Data nașterii / CUI	Domiciliu / Sediul	Cota parte	Identificator entitate asociată	Cotă parte teren UI	Mod de dobândire	Act juridic			Obs. privitoare la proprietar
Nume / Denumire	Inițiala tatălui	Prenume								Tip act	Nr. act / data	Emitent	
TANASE		AURELIAN	1			1/3	333, C1		Convenție	act notarial	Contract De Cumparare nr. 0 / 01.01.2003	NP	necasatorit
CINCA		MIHAELA FLORENTINA	1			1/3	333, C1		Convenție	act notarial	Contract De Cumparare nr. 0 / 01.01.2003	NP	necasatorita
TANASE		IRINA	1			1/3	333, C1		Convenție	act notarial	Contract De Cumparare nr. 0 / 01.01.2003	NP	vaduva

3. SARCINI / DEZMEMBRĂMINTE													
Titular			Data nașterii / CUI	Domiciliu / Sediul	Tipul sarcinii sau al dezmembrămintelor dreptului de proprietate	Cota parte	Identificator entitate asociată	Act juridic			Valoare ipotecă	Tip monedă	
Nume / Denumire	Inițiala tatălui	Prenume						Tip act	Nr. act / data	Emitent			
-	-	-	-	-	-	-	-	-	-	-	-	-	-

4. NOTĂRI, PROCESE, INTERDICȚII				
Tipul notării	Tip act	Nr. act/ data	Emitent	Identificator entitate asociată
Se notează nr. de conscriere nou: Splaiul Amurgului, nr. 18	act administrativ	Adeverinta 1249 / 23.02.2022	Primăria Comunei Becicherecu Mic	333, C1

5. OBSERVAȚII		
Imobil împrejmuit/ neîmprejmuit	Imobil contestat/ necontestat	Alte observații
Împrejmuit		



REGISTRUL CADASTRAL AL IMOBILELOR

ANEXA Nr. 2

UAT Becicherecu Mic
Zonă cooperativizată (Co)

Sector cadastral nr. 100

1. DESCRIEREA IMOBILULUI																
DATE TEREN											DATE CONSTRUCȚII					
Identificator teren	Adresă imobil	Număr cadastral	Nr. CF	Suprafața măsurată	Intravilan / extra.(I/E)	Nr. top.	Nr. tarla	Nr. parcelă	Categorie folosință	Suprafață parcelă	Identificator construcție	Cod grupă destinație	Suprafața construită	Nr. niveluri	Nr. CF	Constr. cu acte (DA/NU)
334	Intravilan, Splaiul. Amurgului, Nr.17, Loc. Becicherecu Mic, UAT. Becicherecu Mic, Jud. Timiș		403082	1005	I	985-986/a/2/b			CC	1005	1	CL	131	2	403082-C1	DA
											2	CA	64	1	403082-C2	DA

2. PROPRIETATEA / POSESIA													
Titularul dreptului / posesiei			Proprietar=1 / Posesor=0	Data nașterii / CUI	Domiciliu / Sediul	Cota parte	Identificator entitate asociată	Cotă parte teren UI	Mod de dobândire	Act juridic			Obs. privitoare la proprietar
Nume / Denumire	Inițiala tatălui	Prenume								Tip act	Nr. act / data	Emitent	
DRAGU		SABIN-GHEORGHE	1	10.09.1991	Loc. Obârșia-Closani, Jud. Mehedinți	1/1	334, C1	Convenție	act notarial	1212 / 10.07.2020	CRISTESCU VLAD	si sotia	
DRAGU		MARIA-MAGDALENA	1	08.09.1995	Loc. Vulcan, Nr.755, Jud. Brașov							bun comun, nuda proprietate	
DRAGU		SABIN-GHEORGHE	1	10.09.1991	Loc. Obârșia-Closani, Jud. Mehedinți	1/1	C2	Construire	act administrativ	Adeverinta 1249 / 23.02.2022	Primăria Comunei Becicherecu Mic	si sotia	
DRAGU		MARIA-MAGDALENA	1	08.09.1995	Loc. Vulcan, Nr.755, Jud. Brașov							bun comun, nuda proprietate	

3. SARCINI / DEZMEMBRĂMINTE												
Titular			Data nașterii / CUI	Domiciliu / Sediul	Tipul sarcinii sau al dezmembrămintelor dreptului de proprietate	Cota parte	Identificator entitate asociată	Act juridic			Valoare ipotecă	Tip monedă
Nume / Denumire	Inițiala tatălui	Prenume						Tip act	Nr. act / data	Emitent		
-	-	-	-	-	-	-	-	-	-	-	-	-

4. NOTĂRI, PROCESE, INTERDICȚII				
Tipul notării	Tip act	Nr. act/ data	Emitent	Identificator entitate asociată
Intabulare, drept de UZUFRACT VIAGER - JURAVLE GICĂ, JURAVLE SANDA-MIHAELA	act notarial	1212 / 10.07.2020	CRISTESCU VLAD	334, C1

5. OBSERVAȚII		
Imobil împrejmuit/ neîmprejmuit	Imobil contestat/ necontestat	Alte observații
Împrejmuit		



REGISTRUL CADASTRAL AL IMOBILELOR

ANEXA Nr. 2

UAT Becicherecu Mic
Zonă cooperativizată (Co)

Sector cadastral nr. 100

1. DESCRIEREA IMOBILULUI																
DATE TEREN										DATE CONSTRUCȚII						
Identificator teren	Adresă imobil	Număr cadastral	Nr. CF	Suprafața măsurată	Intravilan / extra.(I/E)	Nr. top.	Nr. tarla	Nr. parcelă	Categorie folosință	Suprafață parcelă	Identificator construcție	Cod grupă destinație	Suprafața construită	Nr. niveluri	Nr. CF	Constr. cu acte (DA/NU)
335	Intravilan, Splaiul. AMURGULUI, Nr.16, Loc. Becicherecu Mic, UAT. Becicherecu Mic, Jud. Timiș		400624	1297	I	4044/986			CC	743	1	CL	207	1	400624-C1	DA
					I	4044/986		A	554							

2. PROPRIETATEA / POSESIA													
Titularul dreptului / posesiei			Proprietar=1 / Posesor=0	Data nașterii / CUI	Domiciliu / Sediul	Cota parte	Identificator entitate asociată	Cotă parte teren UI	Mod de dobândire	Act juridic			Obs. privitoare la proprietar
Nume / Denumire	Inițiala tatălui	Prenume								Tip act	Nr. act / data	Emitent	
RANISAV		IASMINA	1	04.09.1990		1/1	335, C1		Convenție	act notarial	2417 / 22.12.2009	NP SICA MARIUS ALEXANDRU	necasaritoria, bun propriu, nuda proprietate

3. SARCINI / DEZMEMBRĂMINTE												
Titular			Data nașterii / CUI	Domiciliu / Sediul	Tipul sarcinii sau al dezmembrămintelor dreptului de proprietate	Cota parte	Identificator entitate asociată	Act juridic			Valoare ipotecă	Tip monedă
Nume / Denumire	Inițiala tatălui	Prenume						Tip act	Nr. act / data	Emitent		
-	-	-	-	-	-	-	-	-	-	-	-	-

4. NOTĂRI, PROCESE, INTERDICȚII				
Tipul notării	Tip act	Nr. act / data	Emitent	Identificator entitate asociată
Interdicție de instrainare si grevare - RANISAV ERIKA	act notarial	2417 / 22.12.2009	NP SICA MARIUS ALEXANDRU	335, C1
Se notează nr. de conscriere nou: Splaiul Amurgului, nr. 16	act administrativ	Adeverinta 1249 / 23.02.2022	Primăria Comunei Becicherecu Mic	335, C1
Intabulare, drept de UZUFRACT VIAGER - RAGABEJA MARINA	act notarial	Uzufact nr. 0 / 01.01.2003	NP	335, C1

5. OBSERVAȚII		
Imobil împrejmuit / neîmprejmuit	Imobil contestat / necontestat	Alte observații
Împrejmuit		



REGISTRUL CADASTRAL AL IMOBILELOR

ANEXA Nr. 2

UAT Becicherecu Mic
Zonă cooperativizată (Co)

Sector cadastral nr. 100

1. DESCRIEREA IMOBILULUI																
DATE TEREN										DATE CONSTRUCȚII						
Identificator teren	Adresă imobil	Număr cadastral	Nr. CF	Suprafața măsurată	Intravilan / extra.(I/E)	Nr. top.	Nr. tarla	Nr. parcelă	Categorie folosință	Suprafață parcelă	Identificator construcție	Cod grupă destinație	Suprafața construită	Nr. niveluri	Nr. CF	Constr. cu acte (DA/NU)
336	Intravilan, Splaiul. AMURGULUI, Nr.15, Loc. Becicherecu Mic, UAT. Becicherecu Mic, Jud. Timiș		403128	1660	I	4045/986			CC	775	1	CL	198	1	403128-C1	DA
					I	4045/986		A	885	2	CA	43	1	403128-C2	DA	

2. PROPRIETATEA / POSESIA													
Titularul dreptului / posesiei			Proprietar=1 / Posesor=0	Data nașterii / CUI	Domiciliu / Sediul	Cota parte	Identificator entitate asociată	Cotă parte teren UI	Mod de dobândire	Act juridic			Obs. privitoare la proprietar
Nume / Denumire	Inițiala tatălui	Prenume								Tip act	Nr. act / data	Emitent	
COSTINAS		RAUL MIHAI	1	17.03.1983	Jud: Neidentifica	1/1	336, C1	Convenție	act notarial	contract de vanzare aut. 594 / 09.05.2016	BORA MARIA	si sotia	
COSTINAS		IOANA	1	24.08.1983								bun comun	
COSTINAS		RAUL MIHAI	1	17.03.1983	Jud: Neidentifica	1/1	C2	Construire	act administrativ	Adeverinta 1249 / 23.02.2022	Primăria Comunei Becicherecu Mic	si sotia	
COSTINAS		IOANA	1	24.08.1983								bun comun	

3. SARCINI / DEZMEMBRĂMINTE													
Titular			Data nașterii / CUI	Domiciliu / Sediul	Tipul sarcinii sau al dezmembrămintelor dreptului de proprietate	Cota parte	Identificator entitate asociată	Act juridic			Valoare ipotecă	Tip monedă	
Nume / Denumire	Inițiala tatălui	Prenume						Tip act	Nr. act / data	Emitent			
-	-	-	-	-	-	-	-	-	-	-	-	-	

4. NOTĂRI, PROCESE, INTERDICȚII				
Tipul notării	Tip act	Nr. act / data	Emitent	Identificator entitate asociată
-	-	-	-	-

5. OBSERVAȚII		
Imobil împrumuit / neîmprumuit	Imobil contestat / necontestat	Alte observații
Împrumuit		



REGISTRUL CADASTRAL AL IMOBILELOR

ANEXA Nr. 2

UAT Becicherecu Mic
Zonă cooperativizată (Co)

Sector cadastral nr. 100

1. DESCRIEREA IMOBILULUI																
DATE TEREN										DATE CONSTRUCȚII						
Identificator teren	Adresă imobil	Număr cadastral	Nr. CF	Suprafața măsurată	Intravilan / extra.(I/E)	Nr. top.	Nr. tarla	Nr. parcelă	Categorie folosință	Suprafață parcelă	Identificator construcție	Cod grupă destinație	Suprafața construită	Nr. niveluri	Nr. CF	Constr. cu acte (DA/NU)
337	Intravilan, Splaiul. AMURGULUI, Nr.14, Loc. Becicherecu Mic, UAT. Becicherecu Mic, Jud. Timiș		403789	871	I	4046/986			CC	387	1	CL	149	1	403789-C1	DA
					I	4046/986		A	484							

2. PROPRIETATEA / POSESIA													
Titularul dreptului / posesiei			Proprietar=1 / Posesor=0	Data nașterii / CUI	Domiciliu / Sediu	Cota parte	Identificator entitate asociată	Cotă parte teren UI	Mod de dobândire	Act juridic			Obs. privitoare la proprietar
Nume / Denumire	Inițiala tatălui	Prenume								Tip act	Nr. act / data	Emitent	
NEDICI		DRAGHIȚA	1	02.08.1952		2/6	337, C1		Succesiune	act notarial	Mostenire nr. 0 / 01.01.2015	NP	
NEDICI		DRAGHIȚA	1	02.08.1952		1/6	337, C1		Succesiune	act notarial	9 / 14.02.2011	N.P.BOAR ANA	
NEDICI		DRAGHIȚA	1	02.08.1952		3/6	337, C1		Convenție	act notarial	act dezmembrare și ieșire din indiviziune și contract de vânzare aut.4445 / 09.12.2015	BNP BOAR ANA	văduvă, bun propriu

3. SARCINI / DEZMEMBRĂMINTE													
Titular			Data nașterii / CUI	Domiciliu / Sediu	Tipul sarcinii sau al dezmembrămintelor dreptului de proprietate	Cota parte	Identificator entitate asociată	Act juridic			Valoare ipotecă	Tip monedă	
Nume / Denumire	Inițiala tatălui	Prenume						Tip act	Nr. act / data	Emitent			
-	-	-	-	-	-	-	-	-	-	-	-	-	-

4. NOTĂRI, PROCESE, INTERDICȚII				
Tipul notării	Tip act	Nr. act/ data	Emitent	Identificator entitate asociată
Se notează nr. de conscriere nou: Splaiul Amurgului, nr. 14	act administrativ	Adeverinta 1249 / 23.02.2022	Primăria Comunei Becicherecu Mic	337, C1

5. OBSERVAȚII	
Imobil împrejmuit/ neîmprejmuit	Imobil contestat/ necontestat
Parțial împrejmuit	



REGISTRUL CADASTRAL AL IMOBILELOR

ANEXA Nr. 2

UAT Becicherecu Mic
Zonă cooperativizată (Co)

Sector cadastral nr. 100

1. DESCRIEREA IMOBILULUI																
DATE TEREN											DATE CONSTRUCȚII					
Identificator teren	Adresă imobil	Număr cadastral	Nr. CF	Suprafața măsurată	Intravilan / extra.(I/E)	Nr. top.	Nr. tarla	Nr. parcelă	Categorie folosință	Suprafață parcelă	Identificator construcție	Cod grupă destinație	Suprafața construită	Nr. niveluri	Nr. CF	Constr. cu acte (DA/NU)
338	Intravilan, Splaiul. AMURGULUI, Nr.14/A, Loc. Becicherecu Mic, UAT. Becicherecu Mic, Jud. Timiș		403790	886	I	4046/986			CC	544	1	CL	96	2	403790-C1	DA
					I	4046/986		A	342	2	CA	44	1	403790-C2	DA	

2. PROPRIETATEA / POSESIA													
Titularul dreptului / posesiei			Proprietar=1 / Posesor=0	Data nașterii / CUI	Domiciliu / Sediul	Cota parte	Identificator entitate asociată	Cotă parte teren UI	Mod de dobândire	Act juridic			Obs. privitoare la proprietar
Nume / Denumire	Inițiala tatălui	Prenume								Tip act	Nr. act / data	Emitent	
COTMENA		ARIAN-COSMIN	1	15.09.1983	Jud: Neidentifica	1/1	338		Convenție	act notarial	act dezmembreare și ieșire din indiviziune și contract de vânzare aut.4445 / 09.12.2015	BNP BOAR ANA	căsătorit cu
COTMENA		RAMONA-LOREDANA	1	15.12.1985									bun comun
COTMENA		ARIAN-COSMIN	1	15.09.1983	Loc. Becicherecu Mic, Nr.596, Jud. Timiș	1/1	C1, C2		Construire	act administrativ	8252 / 12.11.2018	PRIMARIA COMUNEI BECICHERECU MIC	și soția
COTMENA		RAMONA-LOREDANA	1										bun comun

3. SARCINI / DEZMEMBRĂMINTE												
Titular			Data nașterii / CUI	Domiciliu / Sediul	Tipul sarcinii sau al dezmembrămintelor dreptului de proprietate	Cota parte	Identificator entitate asociată	Act juridic			Valoare ipotecă	Tip monedă
Nume / Denumire	Inițiala tatălui	Prenume						Tip act	Nr. act / data	Emitent		
-	-	-	-	-	-	-	-	-	-	-	-	-

4. NOTĂRI, PROCESE, INTERDICȚII				
Tipul notării	Tip act	Nr. act/ data	Emitent	Identificator entitate asociată
-	-	-	-	-

5. OBSERVAȚII	
Imobil împrejmuit/ neîmprejmuit	Imobil contestat/ necontestat
Parțial împrejmuit	



REGISTRUL CADASTRAL AL IMOBILELOR

ANEXA Nr. 2

UAT Becicherecu Mic
Zonă cooperativizată (Co)

Sector cadastral nr. 100

1. DESCRIEREA IMOBILULUI																
DATE TEREN											DATE CONSTRUCȚII					
Identificator teren	Adresă imobil	Număr cadastral	Nr. CF	Suprafața măsurată	Intravilan / extra.(I/E)	Nr. top.	Nr. tarla	Nr. parcelă	Categorie folosință	Suprafață parcelă	Identificator construcție	Cod grupă destinație	Suprafața construită	Nr. niveluri	Nr. CF	Constr. cu acte (DA/NU)
339	Intravilan, Splaiul. Amurgului, Nr.13, Loc. Becicherecu Mic, UAT. Becicherecu Mic, Jud. Timiș		403129	796	I	4048/986/1			CC	348	1	CL	138	1	403129-C1	DA
					I	4048/986/1		A	448							

2. PROPRIETATEA / POSESIA															
Titularul dreptului / posesiei			Proprietar=1 / Posesor=0	Data nașterii / CUI	Domiciliu / Sediul	Cota parte	Identificator entitate asociată	Cotă parte teren UI	Mod de dobândire	Act juridic			Obs. privitoare la proprietar		
Nume / Denumire	Inițiala tatălui	Prenume								Tip act	Nr. act / data	Emitent			
HAINAGIU		MARIA	1			8/16	339, C1		Convenție	act notarial	Contract De Cumparare nr. 0 / 01.01.1969	NP			
HAINAGIU		MARIA	1	10.08.1935	Romania, Jud. TIMIS, Loc. Becicherecu Mic, Str. SPL.AMURGULUI, Nr. Postal 13	2/16	339, C1		Succesiune	act notarial	12 / 10.08.2016	N.P.PANDURU IOSIF VIOREL			
HAINAGIU		DUMITRU	1	25.05.1976		3/16	339, C1		Succesiune	act notarial	12 / 10.08.2016	N.P.PANDURU IOSIF VIOREL			
HAINAGIU		MARIN	1	13.11.1965	Romania, Jud. TIMIS, Loc. Dudestii Noi, Str. VIILOR, Nr. Postal 12	3/16	339, C1		Succesiune	act notarial	12 / 10.08.2016	N.P.PANDURU IOSIF VIOREL			

3. SARCINI / DEZMEMBRĂMINTE															
Titular			Data nașterii / CUI	Domiciliu / Sediul	Tipul sarcinii sau al dezmembrămintelor dreptului de proprietate	Cota parte	Identificator entitate asociată	Act juridic			Valoare ipotecă	Tip monedă			
Nume / Denumire	Inițiala tatălui	Prenume						Tip act	Nr. act / data	Emitent					
-	-	-	-	-	-	-	-	-	-	-	-	-	-		

4. NOTĂRI, PROCESE, INTERDICȚII															
Tipul notării					Tip act	Nr. act / data	Emitent	Identificator entitate asociată							
Se noteaza act de lichidare a regimului comunitatii legale autentificat sub nr.551/10.08.2016 N.P.Panduru Iosif-Viorel prin care partile au stabilit cota de contributie la dobandirea bunurilor comune de 1/2 parte pentru fiecare fost sot.					act notarial	551 / 10.08.2016	N.P.PANDURU IOSIF VIOREL	339, C1							
Se notează nr. de conscriere nou: Splaiul Amurgului, nr. 13					act administrativ	Adeverinta 1249 / 23.02.2022	Primăria Comunei Becicherecu Mic	339, C1							

5. OBSERVAȚII															
Imobil împrejmuit / neîmprejmuit				Imobil contestat / necontestat											
Împrejmuit															



REGISTRUL CADASTRAL AL IMOBILELOR

ANEXA Nr. 2

UAT Becicherecu Mic
Zonă cooperativizată (Co)

Sector cadastral nr. 100


1. DESCRIEREA IMOBILULUI																
DATE TEREN										DATE CONSTRUCȚII						
Identificator teren	Adresă imobil	Număr cadastral	Nr. CF	Suprafața măsurată	Intravilan / extra.(I/E)	Nr. top.	Nr. tarla	Nr. parcelă	Categorie folosință	Suprafață parcelă	Identificator construcție	Cod grupă destinație	Suprafața construită	Nr. niveluri	Nr. CF	Constr. cu acte (DA/NU)
340	Intravilan, Splaiul. AMURGULUI, Nr.13/A, Loc. Becicherecu Mic, UAT. Becicherecu Mic, Jud. Timiș		402137	860	E	4048/986/2			CC	380	1	CL	120	2	402137-C1	DA
					I	4048/986/2		A	480							

2. PROPRIETATEA / POSESIA													
Titularul dreptului / posesiei			Proprietar=1 / Posesor=0	Data nașterii / CUI	Domiciliu / Sediul	Cota parte	Identificator entitate asociată	Cotă parte teren UI	Mod de dobândire	Act juridic			Obs. privitoare la proprietar
Nume / Denumire	Inițiala tatălui	Prenume								Tip act	Nr. act / data	Emitent	
DRAGOESCU		IOAN	1			4/8	340		Convenție	act notarial	Contract De Cumparare nr. 0 / 01.01.2007	NP	bun propriu
DRAGOESCU		IOAN	1			1/8	340		Succesiune	act notarial	Mostenire nr. 15 / 13.02.2008	NP	
DRAGOESCU		FABIAN	1			3/8	340		Succesiune	act notarial	Mostenire nr. 15 / 13.02.2008	NP	minor
DRAGOESCU		IOAN	1			1/1	C1		Construire	act administrativ	Adeverinta 1249 / 23.02.2022	Primăria Comunei Becicherecu Mic	bun propriu
DRAGOESCU		FABIAN	1										

3. SARCINI / DEZMEMBRĂMINTE												
Titular			Data nașterii / CUI	Domiciliu / Sediul	Tipul sarcinii sau al dezmembrămintelor dreptului de proprietate	Cota parte	Identificator entitate asociată	Act juridic			Valoare ipotecă	Tip monedă
Nume / Denumire	Inițiala tatălui	Prenume						Tip act	Nr. act / data	Emitent		
-	-	-	-	-	-	-	-	-	-	-	-	-

4. NOTĂRI, PROCESE, INTERDICȚII				
Tipul notării	Tip act	Nr. act/ data	Emitent	Identificator entitate asociată
Se notează nr. de conscriere nou: Splaiul Amurgului, nr. 13/A	act administrativ	Adeverinta 1249 / 23.02.2022	Primăria Comunei Becicherecu Mic	340

5. OBSERVAȚII	
Imobil împrejmuit/ neîmprejmuit	Imobil contestat/ necontestat
Împrejmuit	



REGISTRUL CADASTRAL AL IMOBILELOR

ANEXA Nr. 2

UAT Becicherecu Mic
Zonă cooperativizată (Co)

Sector cadastral nr. 100

1. DESCRIEREA IMOBILULUI																
DATE TEREN										DATE CONSTRUCȚII						
Identificator teren	Adresă imobil	Număr cadastral	Nr. CF	Suprafața măsurată	Intravilan / extra.(I/E)	Nr. top.	Nr. tarla	Nr. parcelă	Categorie folosință	Suprafață parcelă	Identificator construcție	Cod grupă destinație	Suprafața construită	Nr. niveluri	Nr. CF	Constr. cu acte (DA/NU)
341	Intravilan, Splaiul. AMURGULUI, Nr.12, Loc. Becicherecu Mic, UAT. Becicherecu Mic, Jud. Timiș		401136	1097	I	987-988/a			CC	614	1	CL	124	1	401136-C1	DA
					I	987-988/a			A	483						

2. PROPRIETATEA / POSESIA													
Titularul dreptului / posesiei			Proprietar=1 / Posesor=0	Data nașterii / CUI	Domiciliu / Sediul	Cota parte	Identificator entitate asociată	Cotă parte teren UI	Mod de dobândire	Act juridic			Obs. privitoare la proprietar
Nume / Denumire	Inițiala tatălui	Prenume								Tip act	Nr. act / data	Emitent	
MULLER		CRISTINA	1	12.07.1967		1/1	341, C1		Convenție	act notarial	548 / 09.12.2011	NP SFERDIAN IRINA	necas, bun propriu

3. SARCINI / DEZMEMBRĂMINTE													
Titular			Data nașterii / CUI	Domiciliu / Sediul	Tipul sarcinii sau al dezmembrămintelor dreptului de proprietate	Cota parte	Identificator entitate asociată	Act juridic			Valoare ipotecă	Tip monedă	
Nume / Denumire	Inițiala tatălui	Prenume						Tip act	Nr. act / data	Emitent			
-	-	-	-	-	-	-	-	-	-	-	-	-	-

4. NOTĂRI, PROCESE, INTERDICȚII				
Tipul notării	Tip act	Nr. act / data	Emitent	Identificator entitate asociată
Se notează nr. de conscriere nou: Splaiul Amurgului, nr. 12	act administrativ	Adeverinta 1249 / 23.02.2022	Primăria Comunei Becicherecu Mic	341, C1

5. OBSERVAȚII		
Imobil împrejmuit / neîmprejmuit	Imobil contestat / necontestat	Alte observații
Împrejmuit		



REGISTRUL CADASTRAL AL IMOBILELOR

ANEXA Nr. 2

UAT Becicherecu Mic
Zonă cooperativizată (Co)

Sector cadastral nr. 100

1. DESCRIEREA IMOBILULUI																
DATE TEREN										DATE CONSTRUCȚII						
Identificator teren	Adresă imobil	Număr cadastral	Nr. CF	Suprafața măsurată	Intravilan / extra.(I/E)	Nr. top.	Nr. tarla	Nr. parcelă	Categorie folosință	Suprafață parcelă	Identificator construcție	Cod grupă destinație	Suprafața construită	Nr. niveluri	Nr. CF	Constr. cu acte (DA/NU)
342	Intravilan, Splaiul. AMURGULUI, Nr.11, Loc. Becicherecu Mic, UAT. Becicherecu Mic, Jud. Timiș		401146	1084	I	987-988/b			CC	535	1	CL	144	1	401146-C1	DA
					I	987-988/b		A	549							

2. PROPRIETATEA / POSESIA													
Titularul dreptului / posesiei			Proprietar=1 / Posesor=0	Data nașterii / CUI	Domiciliu / Sediu	Cota parte	Identificator entitate asociată	Cotă parte teren UI	Mod de dobândire	Act juridic			Obs. privitoare la proprietar
Nume / Denumire	Inițiala tatălui	Prenume								Tip act	Nr. act / data	Emitent	
TÂRBĂȚ		IANCU	1	21.01.1985	Loc. Timisoara, Str. Adam Mickievicz, Nr.24, Sc.B, Ap.4, Jud. Timiș	1/1	342, C1	Convenție	act notarial	CONTRACT DE VÂNZARE aut. sub nr. 1238 / 27.02.2018	ROMANU REMUS		căsătorit cu
TÂRBĂȚ		SIMONA	1	15.10.1979	Loc. Timisoara, Str. Adam Mickievicz, Nr.24, Sc.B, Ap.4, Jud. Timiș								bun comun

3. SARCINI / DEZMEMBRĂMINTE												
Titular			Data nașterii / CUI	Domiciliu / Sediu	Tipul sarcinii sau al dezmembrămintelor dreptului de proprietate	Cota parte	Identificator entitate asociată	Act juridic			Valoare ipotecă	Tip monedă
Nume / Denumire	Inițiala tatălui	Prenume						Tip act	Nr. act / data	Emitent		
-	-	-	-	-	-	-	-	-	-	-	-	-

4. NOTĂRI, PROCESE, INTERDICȚII				
Tipul notării	Tip act	Nr. act/ data	Emitent	Identificator entitate asociată
Se notează nr. de conscriere nou: Splaiul Amurgului, nr. 11	act administrativ	Adeverinta 1249 / 23.02.2022	Primăria Comunei Becicherecu Mic	342, C1

5. OBSERVAȚII		
Imobil împrejmuit/ neîmprejmuit	Imobil contestat/ necontestat	Alte observații
Împrejmuit		



REGISTRUL CADASTRAL AL IMOBILELOR

ANEXA Nr. 2

UAT Becicherecu Mic
Zonă cooperativizată (Co)

Sector cadastral nr. 100

1. DESCRIEREA IMOBILULUI																
DATE TEREN										DATE CONSTRUCȚII						
Identificator teren	Adresă imobil	Număr cadastral	Nr. CF	Suprafața măsurată	Intravilan / extra.(I/E)	Nr. top.	Nr. tarla	Nr. parcelă	Categorie folosință	Suprafață parcelă	Identificator construcție	Cod grupă destinație	Suprafața construită	Nr. niveluri	Nr. CF	Constr. cu acte (DA/NU)
343	Intravilan, Splaiul. AMURGULUI, Nr.10, Loc. Becicherecu Mic, UAT. Becicherecu Mic, Jud. Timiș		400360	930	I	989-990/a			CC	546	1	CL	97	1	400360-C1	DA
					I	989-990/a			A	384	2	CA	43	1	400360-C2	DA
											3	CA	57	1	400360-C3	DA

2. PROPRIETATEA / POSESIA													
Titularul dreptului / posesiei			Proprietar=1 / Posesor=0	Data nașterii / CUI	Domiciliu / Sediul	Cota parte	Identificator entitate asociată	Cotă parte teren UI	Mod de dobândire	Act juridic			Obs. privitoare la proprietar
Nume / Denumire	Inițiala tatălui	Prenume								Tip act	Nr. act / data	Emitent	
MEZIN		ADRIAN IOAN	1			8/16	343, C1		Convenție	act notarial	Contract De Schimb. nr. 0 / 01.01.2004	NP	
MEZIN		ADRIAN - IOAN	1	24.03.1966		2/16	343, C1		Succesiune	act notarial	certificat de moștenitor nr. 109 / 01.07.2009	BNP GOLBAN-CURUTI MARIANA	
MEZIN		ANDREEA - RAMONA	1	14.04.1990		3/16	343, C1		Succesiune	act notarial	certificat de moștenitor nr. 109 / 01.07.2009	BNP GOLBAN-CURUTI MARIANA	
MEZIN		ANCA - CRISTINA	1	30.04.1991		3/16	343, C1		Succesiune	act notarial	certificat de moștenitor nr. 109 / 01.07.2009	BNP GOLBAN-CURUTI MARIANA	
MEZIN		ADRIAN - IOAN	1	24.03.1966		1/1	C2, C3		Construire	act administrativ	Adeverinta 1249 / 23.02.2022	Primăria Comunei Becicherecu Mic	
MEZIN		ANDREEA - RAMONA	1	14.04.1990									
MEZIN		ANCA - CRISTINA	1	30.04.1991									
MEZIN		ADRIAN IOAN	1										

3. SARCINI / DEZMEMBRĂMINTE										
Titular			Data nașterii / CUI	Domiciliu / Sediul	Tipul sarcinii sau al dezmembrămintelor dreptului de proprietate	Cota parte	Identificator entitate asociată	Tip act	Act juridic	Tip monedă
Nume / Denumire	Inițiala tatălui	Prenume								
-	-	-	-	-	-	-	-	-	-	-

4. NOTĂRI, PROCESE, INTERDICȚII				
Tipul notării	Tip act	Nr. act / data	Emitent	Identificator entitate asociată
Se notează nr. de conscriere nou: Splaiul Amurgului, nr. 10	act administrativ	Adeverinta 1249 / 23.02.2022	Primăria Comunei Becicherecu Mic	343, C1, C2, C3

5. OBSERVAȚII

Imobil împrejmuit/ neîmprejmuit	Imobil contestat/ necontestat	Alte observații
Împrejmuit		



REGISTRUL CADASTRAL AL IMOBILELOR

ANEXA Nr. 2

UAT Becicherecu Mic
Zonă cooperativizată (Co)

Sector cadastral nr. 100

1. DESCRIEREA IMOBILULUI																
DATE TEREN											DATE CONSTRUCȚII					
Identificator teren	Adresă imobil	Număr cadastral	Nr. CF	Suprafața măsurată	Intravilan / extra.(I/E)	Nr. top.	Nr. tarla	Nr. parcelă	Categorie folosință	Suprafață parcelă	Identificator construcție	Cod grupă destinație	Suprafața construită	Nr. niveluri	Nr. CF	Constr. cu acte (DA/NU)
344	Intravilan, Splaiul. AMURGULUI, Nr.9, Loc. Becicherecu Mic, UAT. Becicherecu Mic, Jud. Timiș		400606	874	I	989-990/b/1			CC	498	1	CL	183	1	400606-C1	DA
					I	989-990/b/1		A	376							

2. PROPRIETATEA / POSESIA													
Titularul dreptului / posesiei			Proprietar=1 / Posesor=0	Data nașterii / CUI	Domiciliu / Sediul	Cota parte	Identificator entitate asociată	Cotă parte teren UI	Mod de dobândire	Act juridic			Obs. privitoare la proprietar
Nume / Denumire	Inițiala tatălui	Prenume								Tip act	Nr. act / data	Emitent	
MIHALEA		CRISTIAN - GHEORGHE	1	09.07.1967		1/1	344, C1		Convenție	act notarial	1090 / 07.07.2010	NP ANA VALENTINA CLAICI	si sotia
MIHALEA		RODICA	1	25.05.1974									bun comun

3. SARCINI / DEZMEMBRĂMINTE												
Titular			Data nașterii / CUI	Domiciliu / Sediul	Tipul sarcinii sau al dezmembrămintelor dreptului de proprietate	Cota parte	Identificator entitate asociată	Act juridic			Valoare ipotecă	Tip monedă
Nume / Denumire	Inițiala tatălui	Prenume						Tip act	Nr. act / data	Emitent		
BRD GSG SA SUCURSALA TIMISOARA			9999999999999		Ipotecă		344, C1	act notarial	1091 / 07.07.2010	NP ANA VALENTINA CLAICI	15000	EUR

4. NOTĂRI, PROCESE, INTERDICȚII				
Tipul notării	Tip act	Nr. act/ data	Emitent	Identificator entitate asociată
Interdicție de instrainare, grevare, dezmembrare si demolare, in fav. - BRD GSG SA SUCURSALA TIMISOARA	act notarial	1091 / 07.07.2010	NP ANA VALENTINA CLAICI	344, C1
Se notează nr. de conscriere nou: Splaiul Amurgului, nr. 9	act administrativ	Adeverinta 1249 / 23.02.2022	Primăria Comunei Becicherecu Mic	344, C1

5. OBSERVAȚII		
Imobil împrejmuit/ neîmprejmuit	Imobil contestat/ necontestat	Alte observații
Împrejmuit		



REGISTRUL CADASTRAL AL IMOBILELOR

ANEXA Nr. 2

UAT Becicherecu Mic
Zonă cooperativizată (Co)

Sector cadastral nr. 100

1. DESCRIEREA IMOBILULUI																
DATE TEREN											DATE CONSTRUCȚII					
Identificator teren	Adresă imobil	Număr cadastral	Nr. CF	Suprafața măsurată	Intravilan / extra.(I/E)	Nr. top.	Nr. tarla	Nr. parcelă	Categorie folosință	Suprafață parcelă	Identificator construcție	Cod grupă destinație	Suprafața construită	Nr. niveluri	Nr. CF	Constr. cu acte (DA/NU)
345	Intravilan, Str. IRIS, Nr.4/A, Loc. Becicherecu Mic, UAT. Becicherecu Mic, Jud. Timiș		402513	1088	I	989-990/b/2			CC	530	1	CL	119	2	402513-C1	DA
					I	989-990/b/2		A	558							

2. PROPRIETATEA / POSESIA															
Titularul dreptului / posesiei			Proprietar=1 / Posesor=0	Data nașterii / CUI	Domiciliu / Sediul	Cota parte	Identificator entitate asociată	Cotă parte teren UI	Mod de dobândire	Act juridic			Obs. privitoare la proprietar		
Nume / Denumire	Inițiala tatălui	Prenume								Tip act	Nr. act / data	Emitent			
CAPRA		NICOLAE - RADU	1	10.09.1984		1/1	345		Convenție	act notarial	contract de vânzare aut.1455 / 28.07.2014	BNP Serban Elena Gabriela	și soția		
CAPRA		CORINA	1	24.04.1985									bun comun		
CAPRA		NICOLAE - RADU	1	10.09.1984	Loc. Timisoara, Str. SFINTII APOSTOLI PETRU SI PAVEL, Bl. A83, Sc.A, Et.1, Ap.3, Jud. Timiș	1/1	C1		Construire	act administrativ	certificat de atestare a edificării construcției nr.3565 / 23.04.2019	PRIMARIA BECICHERECU MIC	si		
CAPRA		CORINA	1	24.04.1985	Loc. Timisoara, Str. SFINTII APOSTOLI PETRU SI PAVEL, Bl. A83, Sc.A, Et.1, Ap.3, Jud. Timiș										

3. SARCINI / DEZMEMBRĂMINTE												
Titular			Data nașterii / CUI	Domiciliu / Sediul	Tipul sarcinii sau al dezmembrămintelor dreptului de proprietate	Cota parte	Identificator entitate asociată	Act juridic			Valoare ipotecă	Tip monedă
Nume / Denumire	Inițiala tatălui	Prenume						Tip act	Nr. act / data	Emitent		
-	-	-	-	-	-	-	-	-	-	-	-	-

4. NOTĂRI, PROCESE, INTERDICȚII				
Tipul notării	Tip act	Nr. act / data	Emitent	Identificator entitate asociată
-	-	-	-	-

5. OBSERVAȚII	
Imobil împrejmuit / neîmprejmuit	Imobil contestat / necontestat
Împrejmuit	



REGISTRUL CADASTRAL AL IMOBILELOR

ANEXA Nr. 2

UAT Becicherecu Mic
Zonă cooperativizată (Co)

Sector cadastral nr. 100

1. DESCRIEREA IMOBILULUI																
DATE TEREN											DATE CONSTRUCȚII					
Identificator teren	Adresă imobil	Număr cadastral	Nr. CF	Suprafața măsurată	Intravilan / extra.(I/E)	Nr. top.	Nr. tarla	Nr. parcelă	Categorie folosință	Suprafață parcelă	Identificator construcție	Cod grupă destinație	Suprafața construită	Nr. niveluri	Nr. CF	Constr. cu acte (DA/NU)
346	Intravilan, Str. AGRONOMULUI, Nr.21, Loc. Becicherecu Mic, UAT. Becicherecu Mic, Jud. Timiș		401470	2018	I	960-961/1			CC	1483	1	CL	202	1	401470-C1	DA
					I	960-961/1		A	535	2	CA	26	1	401470-C2	DA	
										3	CA	88	1	401470-C3	DA	
										4	CA	31	1	401470-C4	DA	

2. PROPRIETATEA / POSESIA													
Titularul dreptului / posesiei			Proprietar=1 / Posesor=0	Data nașterii / CUI	Domiciliu / Sediu	Cota parte	Identificator entitate asociată	Cotă parte teren UI	Mod de dobândire	Act juridic			Obs. privitoare la proprietar
Nume / Denumire	Inițiala tatălui	Prenume								Tip act	Nr. act / data	Emitent	
COTMENA		CONSTANTIN	1			1/1	346, C1		Convenție	act notarial	Contract De Vanzare-Cumparare nr. 0 / 01.01.1988	NP	si sotia
COTMENA		ANA	1										bun comun
COTMENA		CONSTANTIN	1			1/1	C2, C3, C4		Construire	act administrativ	Adeverinta 1249 / 23.02.2022	Primăria Comunei Becicherecu Mic	si sotia
COTMENA		ANA	1										bun comun

3. SARCINI / DEZMEMBRĂMINTE												
Titular			Data nașterii / CUI	Domiciliu / Sediu	Tipul sarcinii sau al dezmembrămintelor dreptului de proprietate	Cota parte	Identificator entitate asociată	Act juridic			Valoare ipotecă	Tip monedă
Nume / Denumire	Inițiala tatălui	Prenume						Tip act	Nr. act / data	Emitent		
-	-	-	-	-	-	-	-	-	-	-	-	-

4. NOTĂRI, PROCESE, INTERDICȚII				
Tipul notării	Tip act	Nr. act/ data	Emitent	Identificator entitate asociată
Se notează nr. de conscriere nou: Str. Agronomului, nr. 21	act administrativ	Adeverinta 1249 / 23.02.2022	Primăria Comunei Becicherecu Mic	346, C1, C2, C3, C4

5. OBSERVAȚII		
Imobil împrejmuit/ neîmprejmuit	Imobil contestat/ necontestat	Alte observații
Împrejmuit		



REGISTRUL CADASTRAL AL IMOBILELOR

ANEXA Nr. 2

UAT Becicherecu Mic
Zonă cooperativizată (Co)

Sector cadastral nr. 100

1. DESCRIEREA IMOBILULUI																
DATE TEREN											DATE CONSTRUCȚII					
Identificator teren	Adresă imobil	Număr cadastral	Nr. CF	Suprafața măsurată	Intravilan / extra.(I/E)	Nr. top.	Nr. tarla	Nr. parcelă	Categorie folosință	Suprafață parcelă	Identificator construcție	Cod grupă destinație	Suprafața construită	Nr. niveluri	Nr. CF	Constr. cu acte (DA/NU)
347	Intravilan, Str. IRIS, Nr.3, Loc. Becicherecu Mic, UAT. Becicherecu Mic, Jud. Timiș		401158	1000	I	960-961/2			CC	1000	1	CL	93	2	401158-C1	DA
											2	CA	40	1	401158-C2	DA

2. PROPRIETATEA / POSESIA															
Titularul dreptului / posesiei			Proprietar=1 / Posesor=0	Data nașterii / CUI	Domiciliu / Sediu	Cota parte	Identificator entitate asociată	Cotă parte teren UI	Mod de dobândire	Act juridic			Obs. privitoare la proprietar		
Nume / Denumire	Inițiala tatălui	Prenume								Tip act	Nr. act / data	Emitent			
ALDESCU		VICTOR	1	13.05.1954	Romania, Jud. TIMIS, Loc. Timisoara, Str. FELIX, Nr. Postal 9, Bl. 69, Et. 1, Ap. 6	1/1	347, C1, C2		Convenție	act notarial	1579 / 10.06.2013	BOAR ANA	si sotia		
ALDESCU		ROZALIA	1	06.02.1957									bun comun		

3. SARCINI / DEZMEMBRĂMINTE												
Titular			Data nașterii / CUI	Domiciliu / Sediu	Tipul sarcinii sau al dezmembrămintelor dreptului de proprietate	Cota parte	Identificator entitate asociată	Act juridic			Valoare ipotecă	Tip monedă
Nume / Denumire	Inițiala tatălui	Prenume						Tip act	Nr. act / data	Emitent		
-	-	-	-	-	-	-	-	-	-	-	-	-

4. NOTĂRI, PROCESE, INTERDICȚII				
Tipul notării	Tip act	Nr. act / data	Emitent	Identificator entitate asociată
-	-	-	-	-

5. OBSERVAȚII		
Imobil împrejmuit / neîmprejmuit	Imobil contestat / necontestat	Alte observații
Împrejmuit		



REGISTRUL CADASTRAL AL IMOBILELOR

ANEXA Nr. 2

UAT Becicherecu Mic
Zonă cooperativizată (Co)

Sector cadastral nr. 100

1. DESCRIEREA IMOBILULUI																
DATE TEREN											DATE CONSTRUCȚII					
Identificator teren	Adresă imobil	Număr cadastral	Nr. CF	Suprafața măsurată	Intravilan / extra.(I/E)	Nr. top.	Nr. tarla	Nr. parcelă	Categorie folosință	Suprafață parcelă	Identificator construcție	Cod grupă destinație	Suprafața construită	Nr. niveluri	Nr. CF	Constr. cu acte (DA/NU)
348	Intravilan, Splaiul. AMURGULUI, Nr.8, Loc. Becicherecu Mic, UAT. Becicherecu Mic, Jud. Timiș		400455	2443	I	991/1/1			CC	866	1	CL	133	2	400455-C1	DA
					I	991/1/1			A	1577	2	CA	106	1	400455-C2	DA
											3	CA	49	1	400455-C3	DA

2. PROPRIETATEA / POSESIA													
Titularul dreptului / posesiei			Proprietar=1 / Posesor=0	Data nașterii / CUI	Domiciliu / Sediul	Cota parte	Identificator entitate asociată	Cotă parte teren UI	Mod de dobândire	Act juridic			Obs. privitoare la proprietar
Nume / Denumire	Inițiala tatălui	Prenume								Tip act	Nr. act / data	Emitent	
HOROȘINCU		IOAN	1			1/1	348, C1		Convenție	act notarial	Contract De Vanzare-Cumparare / 01.01.1997	NP	si sotia
HOROȘINCU		DANIELA	1										-bun comun
HOROSINCU		IOAN	1	18.06.1966	Nr: 624/	1/1	C2, C3		Construire	act administrativ	5200 / 02.10.2015	PRIMARIA BECICHERECU MIC	
HOROSINCU		DANIELA	1	27.03.1967	Nr: 624								

3. SARCINI / DEZMEMBRĂMINTE													
Titular			Data nașterii / CUI	Domiciliu / Sediul	Tipul sarcinii sau al dezmembrămintelor dreptului de proprietate	Cota parte	Identificator entitate asociată	Act juridic			Valoare ipotecă	Tip monedă	
Nume / Denumire	Inițiala tatălui	Prenume						Tip act	Nr. act / data	Emitent			
-	-	-	-	-	-	-	-	-	-	-	-	-	-

4. NOTĂRI, PROCESE, INTERDICȚII				
Tipul notării	Tip act	Nr. act / data	Emitent	Identificator entitate asociată
-	-	-	-	-

5. OBSERVAȚII		
Imobil împrejmuit/ neîmprejmuit	Imobil contestat/ necontestat	Alte observații
Împrejmuit		



REGISTRUL CADASTRAL AL IMOBILELOR

ANEXA Nr. 2

UAT Becicherecu Mic
Zonă cooperativizată (Co)

Sector cadastral nr. 100

1. DESCRIEREA IMOBILULUI																
DATE TEREN											DATE CONSTRUCȚII					
Identificator teren	Adresă imobil	Număr cadastral	Nr. CF	Suprafața măsurată	Intravilan / extra.(I/E)	Nr. top.	Nr. tarla	Nr. parcelă	Categorie folosință	Suprafață parcelă	Identificator construcție	Cod grupă destinație	Suprafața construită	Nr. niveluri	Nr. CF	Constr. cu acte (DA/NU)
349	Intravilan, Splaiul. Amurgului, Nr.7, Loc. Becicherecu Mic, UAT. Becicherecu Mic, Jud. Timiș		403528	200	I	991/1/2			CC	200						

2. PROPRIETATEA / POSESIA													
Titularul dreptului / posesiei			Proprietar=1 / Posesor=0	Data nașterii / CUI	Domiciliu / Sediul	Cota parte	Identificator entitate asociată	Cotă parte teren UI	Mod de dobândire	Act juridic			Obs. privitoare la proprietar
Nume / Denumire	Inițiala tatălui	Prenume								Tip act	Nr. act / data	Emitent	
COMUNA BECICHERECUL MIC			1	99999999999999		1/1	349		Lege	act administrativ	HCL 3 / 13.01.2014	CONS. LOC. COM. BECICHERECU MIC	domeniu privat

3. SARCINI / DEZMEMBRĂMINTE												
Titular			Data nașterii / CUI	Domiciliu / Sediul	Tipul sarcinii sau al dezmembrămintelor dreptului de proprietate	Cota parte	Identificator entitate asociată	Act juridic			Valoare ipotecă	Tip monedă
Nume / Denumire	Inițiala tatălui	Prenume						Tip act	Nr. act / data	Emitent		
-	-	-	-	-	-	-	-	-	-	-	-	-

4. NOTĂRI, PROCESE, INTERDICȚII				
Tipul notării	Tip act	Nr. act/ data	Emitent	Identificator entitate asociată
Se notează nr. de conscriere nou: Splaiul Amurgului, nr. 7	act administrativ	Adeverinta 1249 / 23.02.2022	Primăria Comunei Becicherecu Mic	349

5. OBSERVAȚII		
Imobil împrejmuit/ neîmprejmuit	Imobil contestat/ necontestat	Alte observații
Parțial împrejmuit		



REGISTRUL CADASTRAL AL IMOBILELOR

ANEXA Nr. 2

UAT Becicherecu Mic
Zonă cooperativizată (Co)

Sector cadastral nr. 100

1. DESCRIEREA IMOBILULUI																
DATE TEREN											DATE CONSTRUCȚII					
Identificator teren	Adresă imobil	Număr cadastral	Nr. CF	Suprafața măsurată	Intravilan / extra.(I/E)	Nr. top.	Nr. tarla	Nr. parcelă	Categorie folosință	Suprafață parcelă	Identificator construcție	Cod grupă destinație	Suprafața construită	Nr. niveluri	Nr. CF	Constr. cu acte (DA/NU)
350	Intravilan, Splaiul. Amurgului, Nr.7, Loc. Becicherecu Mic, UAT. Becicherecu Mic, Jud. Timiș		403527	758	I	991/1/2			CC	758	1	CL	203	1	403527-C1	DA
											2	CL	34	1	403527-C2	DA

2. PROPRIETATEA / POSESIA															
Titularul dreptului / posesiei			Proprietar=1 / Posesor=0	Data nașterii / CUI	Domiciliu / Sediul	Cota parte	Identificator entitate asociată	Cotă parte teren UI	Mod de dobândire	Act juridic			Obs. privitoare la proprietar		
Nume / Denumire	Inițiala tatălui	Prenume								Tip act	Nr. act / data	Emitent			
STANCIU		IOSIF	1										si		
STANCIU		PERSIDA	1	09.05.1983	Romania, Jud. TIMIS, Loc. Becicherecu Mic, Nr. Postal 693		C1-U3	402/758	Convenție	act administrativ	contract de vanzare cumparare nr.5550 / 07.10.2008	PRIMARIA BECICHERECU MIC			
COMUNA BECICHERECU MIC			1	4691685	Strada: BANATULUI, Nr:	1/1	C2		Construire	act administrativ	certificat de atestare a edificării construcției nr.200 / 22.01.2013	Primaria Becicherecu Mic			
COMUNA BECICHERECU MIC			1	9999999999999		526/758	350		Lege	act administrativ	HCL 2 / 13.01.2014	CONS. LOC. COM. BECICHERECU MIC			
COMUNA BECICHERECU MIC			1	9999999999999			C1-U4	124/758	Construire	act administrativ	Act nr. 0 / 01.01.2015	Primăria Comunei Becicherecu Mic			
STANCIU		MIHAI	1	19.01.1971	Romania, Jud. TIMIS, Loc. Becicherecu Mic, Str. Spl. Amurgului, Nr. Postal 7	232/758	350		Convenție	act notarial	1963 / 22.08.2016	HERDI MARIA-SNEJANA			
STANCIU		MIHAI	1	19.01.1971	Romania, Jud. TIMIS, Loc. Becicherecu Mic, Str. Spl. Amurgului, Nr. Postal 7		C1-U6	232/758	Convenție	act notarial	1963 / 22.08.2016	HERDI MARIA-SNEJANA	vaduv, bun propriu		

3. SARCINI / DEZMEMBRĂMINTE															
Titular			Data nașterii / CUI	Domiciliu / Sediul	Tipul sarcinii sau al dezmembrămintelor dreptului de proprietate	Cota parte	Identificator entitate asociată	Act juridic			Tip act	Valoare ipotecă	Tip monedă		
Nume / Denumire	Inițiala tatălui	Prenume						Nr. act / data	Emitent						
-	-	-	-	-	-	-	-	-	-	-	-	-	-		



4. NOTĂRI, PROCESE, INTERDICȚII

Tipul notării	Tip act	Nr. act/ data	Emitent	Identificator entitate asociată
Intabulare, drept de ADMINISTRARE - CONSILIUL LOCAL	act administrativ	HCL 2 / 13.01.2014	CONS. LOC. COM. BECICHERECU MIC	350
Se notează nr. de conscriere nou: Splaiul Amurgului, nr. 7	act administrativ	Adeverinta 1249 / 23.02.2022	Primăria Comunei Becicherecu Mic	350, C1, C1-U3, C1-U4, C1-U6, C2

5. OBSERVAȚII

Imobil împrejmuit/ neîmprejmuit	Imobil contestat/ necontestat	Alte observații
Parțial împrejmuit		



REGISTRUL CADASTRAL AL IMOBILELOR

ANEXA Nr. 2

UAT Becicherecu Mic
Zonă cooperativizată (Co)

Sector cadastral nr. 100

1. DESCRIEREA IMOBILULUI																
DATE TEREN											DATE CONSTRUCȚII					
Identificator teren	Adresă imobil	Număr cadastral	Nr. CF	Suprafața măsurată	Intravilan / extra.(I/E)	Nr. top.	Nr. tarla	Nr. parcelă	Categorie folosință	Suprafață parcelă	Identificator construcție	Cod grupă destinație	Suprafața construită	Nr. niveluri	Nr. CF	Constr. cu acte (DA/NU)
351	Intravilan, Splaiul. AMURGULUI, Nr.6, Loc. Becicherecu Mic, UAT. Becicherecu Mic, Jud. Timiș		402730	1141	I	991/1/3			CC	438	1	CL	130	1	402730-C1	DA
					I	991/1/3		A	703							

2. PROPRIETATEA / POSESIA													
Titularul dreptului / posesiei			Proprietar=1 / Posesor=0	Data nașterii / CUI	Domiciliu / Sediul	Cota parte	Identificator entitate asociată	Cotă parte teren UI	Mod de dobândire	Act juridic			Obs. privitoare la proprietar
Nume / Denumire	Inițiala tatălui	Prenume								Tip act	Nr. act / data	Emitent	
COMUNA BECICHERECU MIC			1	9999999999999		1/1	351		Lege	act administrativ	HCL nr.88 / 12.12.2012	Consiliul Local Becicherecu Mic	domeniul privat
CONSILIUL LOCAL BECICHERECU MIC			0	9999999999999			351			act administrativ	HCL nr.88 / 12.12.2012	Consiliul Local Becicherecu Mic	
VUC		ANDREI	1	19.08.1990	Loc. Timisoara, Str. STUPARILOR, Nr.72, Jud. Timiș	1/1	C1		Convenție	act notarial	contract de vanzare aut. sub nr. 646 / 18.07.2018	CRISTE SAFTA	si sotia
VUC		RUT-ALEXANDRA	1	31.07.1990	Loc. Resita, Str. GEORGE ENESCU, Nr.4, Sc.1, Ap.3, Jud. Caraș-Severin								bun comun

3. SARCINI / DEZMEMBRĂMINTE													
Titular			Data nașterii / CUI	Domiciliu / Sediul	Tipul sarcinii sau al dezmembrămintelor dreptului de proprietate	Cota parte	Identificator entitate asociată	Act juridic			Valoare ipotecă	Tip monedă	
Nume / Denumire	Inițiala tatălui	Prenume						Tip act	Nr. act / data	Emitent			
ALPHA BANK ROMANIA SA			5062063	Loc. Bucuresti Sectorul 6, Bdul. BULEVADRUL IULIU MANIU, Nr.197, Jud. Municipiul București	Ipotecă		C1	act notarial	contract de ipoteca aut. sub nr. 648 / 18.07.2018	CRISTE SAFTA	101362	LEI	
VUC		ANDREI	19.08.1990	Loc. Timisoara, Str. STUPARILOR, Nr.72, Jud. Timiș	Concesiune		351	act administrativ	ADEVERINTA DE COMUNA BECICHERECU MIC NR. 5967/29.09.2017				
VUC		RUT-ALEXANDRA	31.07.1990	Loc. Resita, Str. GEORGE ENESCU, Nr.4, Sc.1, Ap.3, Jud. Caraș-Severin									



4. NOTĂRI, PROCESE, INTERDICȚII

Tipul notării	Tip act	Nr. act/ data	Emitent	Identificator entitate asociată
Interdicție de grevare cu sarcini și /sau servituti - ALPHA BANK ROMANIA SA	act notarial	contract de ipoteca aut. sub nr. 648 / 18.07.2018	CRISTE SAFTA	C1
Se notează nr. de conscriere nou: Splaiul Amurgului, nr. 6	act administrativ	Adeverinta 1249 / 23.02.2022	Primăria Comunei Becicherecu Mic	351, C1

5. OBSERVAȚII

Imobil împrejmuit/ neîmprejmuit	Imobil contestat/ necontestat	Alte observații
Împrejmuit		



REGISTRUL CADASTRAL AL IMOBILELOR

ANEXA Nr. 2

UAT Becicherecu Mic
Zonă cooperativizată (Co)

Sector cadastral nr. 100

1. DESCRIEREA IMOBILULUI																
DATE TEREN											DATE CONSTRUCȚII					
Identificator teren	Adresă imobil	Număr cadastral	Nr. CF	Suprafața măsurată	Intravilan / extra.(I/E)	Nr. top.	Nr. tarla	Nr. parcelă	Categorie folosință	Suprafață parcelă	Identificator construcție	Cod grupă destinație	Suprafața construită	Nr. niveluri	Nr. CF	Constr. cu acte (DA/NU)
352	Intravilan, Splaiul. AMURGULUI, Nr.5/B, Loc. Becicherecu Mic, UAT. Becicherecu Mic, Jud. Timiș		401908	1000	I	991/2/2			A	1000						

2. PROPRIETATEA / POSESIA													
Titularul dreptului / posesiei			Proprietar=1 / Posesor=0	Data nașterii / CUI	Domiciliu / Sediu	Cota parte	Identificator entitate asociată	Cotă parte teren UI	Mod de dobândire	Act juridic			Obs. privitoare la proprietar
Nume / Denumire	Inițiala tatălui	Prenume								Tip act	Nr. act / data	Emitent	
POPESCU		ANA-MARIA	1	26.08.1999	Loc. Timisoara, Str. ANA IPATESCU, Nr.15, Bl.B31, Sc.C, Ap.1, Jud. Timiș	1/1	352		Convenție	act notarial	declaratie aut. sub nr.2826 / 19.09.2019	NP DOROS ADELA ANA	necasatorita, bun propriu

3. SARCINI / DEZMEMBRĂMINTE												
Titular			Data nașterii / CUI	Domiciliu / Sediu	Tipul sarcinii sau al dezmembrămintelor dreptului de proprietate	Cota parte	Identificator entitate asociată	Act juridic			Valoare ipotecă	Tip monedă
Nume / Denumire	Inițiala tatălui	Prenume						Tip act	Nr. act / data	Emitent		
-	-	-	-	-	-	-	-	-	-	-	-	-

4. NOTĂRI, PROCESE, INTERDICȚII				
Tipul notării	Tip act	Nr. act/ data	Emitent	Identificator entitate asociată
Se notează nr. de conscriere nou: Splaiul Amurgului, nr. 5/B	act administrativ	Adeverinta 1249 / 23.02.2022	Primăria Comunei Becicherecu Mic	352

5. OBSERVAȚII		
Imobil împrejmuit/ neîmprejmuit	Imobil contestat/ necontestat	Alte observații
Parțial împrejmuit		



REGISTRUL CADASTRAL AL IMOBILELOR

ANEXA Nr. 2

UAT Becicherecu Mic
Zonă cooperativizată (Co)

Sector cadastral nr. 100

1. DESCRIEREA IMOBILULUI																
DATE TEREN											DATE CONSTRUCȚII					
Identificator teren	Adresă imobil	Număr cadastral	Nr. CF	Suprafața măsurată	Intravilan / extra.(I/E)	Nr. top.	Nr. tarla	Nr. parcelă	Categorie folosință	Suprafață parcelă	Identificator construcție	Cod grupă destinație	Suprafața construită	Nr. niveluri	Nr. CF	Constr. cu acte (DA/NU)
353	Intravilan, Splaiul. Amurgului, Nr.4, Loc. Becicherecu Mic, UAT. Becicherecu Mic, Jud. Timiș		403121	1158	I	991/3/a			CC	626	1	CL	107	2	403121-C1	DA
					I	991/3/a			A	532						

2. PROPRIETATEA / POSESIA													
Titularul dreptului / posesiei			Proprietar=1 / Posesor=0	Data nașterii / CUI	Domiciliu / Sediu	Cota parte	Identificator entitate asociată	Cotă parte teren UI	Mod de dobândire	Act juridic			Obs. privitoare la proprietar
Nume / Denumire	Inițiala tatălui	Prenume								Tip act	Nr. act / data	Emitent	
ANDREI		NICOLAE	1		TOAMNEI Nr.63 Ap.1 Loc.BUCURESTI Jud.2	1/1	353, C1		Convenție	act notarial	Contract De Cumparare nr. 0 / 01.01.1990	NP	si sotia
ANDREI		IRINA	1										bun comun

3. SARCINI / DEZMEMBRĂMINTE												
Titular			Data nașterii / CUI	Domiciliu / Sediu	Tipul sarcinii sau al dezmembrămintelor dreptului de proprietate	Cota parte	Identificator entitate asociată	Act juridic			Valoare ipotecă	Tip monedă
Nume / Denumire	Inițiala tatălui	Prenume						Tip act	Nr. act / data	Emitent		
-	-	-	-	-	-	-	-	-	-	-	-	-

4. NOTĂRI, PROCESE, INTERDICȚII				
Tipul notării	Tip act	Nr. act/ data	Emitent	Identificator entitate asociată
Se notează nr. de conscriere nou: Splaiul Amurgului, nr. 4	act administrativ	Adeverinta 1249 / 23.02.2022	Primăria Comunei Becicherecu Mic	353, C1

5. OBSERVAȚII		
Imobil împrejmuit/ neîmprejmuit	Imobil contestat/ necontestat	Alte observații
Împrejmuit		



REGISTRUL CADASTRAL AL IMOBILELOR

ANEXA Nr. 2

UAT Becicherecu Mic
Zonă cooperativizată (Co)

Sector cadastral nr. 100

1. DESCRIEREA IMOBILULUI																
DATE TEREN											DATE CONSTRUCȚII					
Identificator teren	Adresă imobil	Număr cadastral	Nr. CF	Suprafața măsurată	Intravilan / extra.(I/E)	Nr. top.	Nr. tarla	Nr. parcelă	Categorie folosință	Suprafață parcelă	Identificator construcție	Cod grupă destinație	Suprafața construită	Nr. niveluri	Nr. CF	Constr. cu acte (DA/NU)
354	Intravilan, Splaiul. AMURGULUI, Nr.3, Loc. Becicherecu Mic, UAT. Becicherecu Mic, Jud. Timiș		400453	805	I	991/3			CC	311	1	CL	107	1	400453-C1	DA
					I	991/3			A	494						

2. PROPRIETATEA / POSESIA													
Titularul dreptului / posesiei			Proprietar=1 / Posesor=0	Data nașterii / CUI	Domiciliu / Sediul	Cota parte	Identificator entitate asociată	Cotă parte teren UI	Mod de dobândire	Act juridic			Obs. privitoare la proprietar
Nume / Denumire	Inițiala tatălui	Prenume								Tip act	Nr. act / data	Emitent	
GRAMATICU		DUMITRU	1			1/1	C1		Convenție	act notarial	Contract De Vanzare-Cumparare nr. 0 / 01.01.1970	NP	si sotia
GRAMATICU		ALEXANDRA	1		bun comun								
GRAMATICU		DUMITRU	1			1/1	354		Convenție	act notarial	Contract De Vanzare-Cumparare nr. 0 / 01.01.1970	NP	si sotia
GRAMATICU		ALEXANDRA	1		bun comun								

3. SARCINI / DEZMEMBRĂMINTE												
Titular			Data nașterii / CUI	Domiciliu / Sediul	Tipul sarcinii sau al dezmembrămintelor dreptului de proprietate	Cota parte	Identificator entitate asociată	Act juridic			Valoare ipotecă	Tip monedă
Nume / Denumire	Inițiala tatălui	Prenume						Tip act	Nr. act / data	Emitent		
-	-	-	-	-	-	-	-	-	-	-	-	-

4. NOTĂRI, PROCESE, INTERDICȚII				
Tipul notării	Tip act	Nr. act/ data	Emitent	Identificator entitate asociată
Se notează nr. de conscriere nou: Splaiul Amurgului, nr. 3	act administrativ	Adeverinta 1249 / 23.02.2022	Primăria Comunei Becicherecu Mic	354, C1

5. OBSERVAȚII	
Imobil împrejmuit/ neîmprejmuit	Imobil contestat/ necontestat
Împrejmuit	



REGISTRUL CADASTRAL AL IMOBILELOR

ANEXA Nr. 2

UAT Becicherecu Mic
Zonă cooperativizată (Co)

Sector cadastral nr. 100

1. DESCRIEREA IMOBILULUI																
DATE TEREN										DATE CONSTRUCȚII						
Identificator teren	Adresă imobil	Număr cadastral	Nr. CF	Suprafața măsurată	Intravilan / extra.(I/E)	Nr. top.	Nr. tarla	Nr. parcelă	Categorie folosință	Suprafață parcelă	Identificator construcție	Cod grupă destinație	Suprafața construită	Nr. niveluri	Nr. CF	Constr. cu acte (DA/NU)
355	Intravilan, Splaiul. AMURGULUI, Nr.2, Loc. Becicherecu Mic, UAT. Becicherecu Mic, Jud. Timiș		403132	877	I	991/4/a			CC	569	1	CL	143	1	403132-C1	DA
					I	991/4/a			A	308	2	CA	59	1	403132-C2	DA

2. PROPRIETATEA / POSESIA													
Titularul dreptului / posesiei			Proprietar=1 / Posesor=0	Data nașterii / CUI	Domiciliu / Sediul	Cota parte	Identificator entitate asociată	Cotă parte teren UI	Mod de dobândire	Act juridic			Obs. privitoare la proprietar
Nume / Denumire	Inițiala tatălui	Prenume								Tip act	Nr. act / data	Emitent	
HODOROGEA		VIOREL	1	20.08.1962	Loc. Becicherecu Mic, Splaiul. AMURGULUI, Nr.1, Jud. Timiș	1/1	355, C1		Convenție	act notarial	2921 / 22.11.2018	HERDI MARIA-SNEJANA	casatorit, bun propriu, nuda proprietate
						1/1	C2		Construire	act administrativ	Adeverinta 1249 / 23.02.2022	Primăria Comunei Becicherecu Mic	

3. SARCINI / DEZMEMBRĂMINTE												
Titular			Data nașterii / CUI	Domiciliu / Sediul	Tipul sarcinii sau al dezmembrămintelor dreptului de proprietate	Cota parte	Identificator entitate asociată	Act juridic			Valoare ipotecă	Tip monedă
Nume / Denumire	Inițiala tatălui	Prenume						Tip act	Nr. act / data	Emitent		
-	-	-	-	-	-	-	-	-	-	-	-	-

4. NOTĂRI, PROCESE, INTERDICȚII				
Tipul notării	Tip act	Nr. act / data	Emitent	Identificator entitate asociată
Se notează nr. de conscriere nou: Splaiul Amurgului, nr. 2	act administrativ	Adeverinta 1249 / 23.02.2022	Primăria Comunei Becicherecu Mic	355, C1, C2
Drept de uzufruct viager - HODOROGEA NICOLAE, HODOROGEA DUMITRA	act notarial	2921 / 22.11.2018	HERDI MARIA-SNEJANA	355, C1

5. OBSERVAȚII		
Imobil împrejmuit / neîmprejmuit	Imobil contestat / necontestat	Alte observații
Împrejmuit		



REGISTRUL CADASTRAL AL IMOBILELOR

ANEXA Nr. 2

UAT Becicherecu Mic
Zonă cooperativizată (Co)

Sector cadastral nr. 100

1. DESCRIEREA IMOBILULUI																
DATE TEREN											DATE CONSTRUCȚII					
Identificator teren	Adresă imobil	Număr cadastral	Nr. CF	Suprafața măsurată	Intravilan / extra.(I/E)	Nr. top.	Nr. tarla	Nr. parcelă	Categorie folosință	Suprafață parcelă	Identificator construcție	Cod grupă destinație	Suprafața construită	Nr. niveluri	Nr. CF	Constr. cu acte (DA/NU)
356	Intravilan, Splaiul. AMURGULUI, Nr.1, Loc. Becicherecu Mic, UAT. Becicherecu Mic, Jud. Timiș		403127	797	I	991/4/b			CC	509	1	CL	82	1	403127-C1	DA
					I	991/4/b			A	288	2	CA	33	1	403127-C2	DA
											3	CA	65	1	403127-C3	DA

2. PROPRIETATEA / POSESIA													
Titularul dreptului / posesiei			Proprietar=1 / Posesor=0	Data nașterii / CUI	Domiciliu / Sediu	Cota parte	Identificator entitate asociată	Cotă parte teren UI	Mod de dobândire	Act juridic			Obs. privitoare la proprietar
Nume / Denumire	Inițiala tatălui	Prenume								Tip act	Nr. act / data	Emitent	
HODOROGEA		VIORIEL	1	20.08.1962	Romania, Jud. TIMIS, Loc. Becicherecu Mic, Str. AMURGULUI, Nr. Postal 1	1/1	C1		Construire	act administrativ	certificat de atestare a edificării construcției nr.5791 / 24.09.2013	PRIMARIA BECICHERECU MIC	
HODOROGEA		VIORIEL	1	20.08.1962	Romania, Jud. TIMIS, Loc. Becicherecu Mic, Str. AMURGULUI, Nr. Postal 1	1/1	356		Lege	act administrativ	ORD. 789 / 23.12.2013	PREF. JUD. TIMIS	
HODOROGEA		VIORIEL	1	20.08.1962	Romania, Jud. TIMIS, Loc. Becicherecu Mic, Str. AMURGULUI, Nr. Postal 1	1/1	C2, C3		Construire	act administrativ	Adeverinta 1249 / 23.02.2022	Primăria Comunei Becicherecu Mic	

3. SARCINI / DEZMEMBRĂMINTE												
Titular			Data nașterii / CUI	Domiciliu / Sediu	Tipul sarcinii sau al dezmembrămintelor dreptului de proprietate	Cota parte	Identificator entitate asociată	Act juridic			Valoare ipotecă	Tip monedă
Nume / Denumire	Inițiala tatălui	Prenume						Tip act	Nr. act / data	Emitent		
-	-	-	-	-	-	-	-	-	-	-	-	-

4. NOTĂRI, PROCESE, INTERDICȚII				
Tipul notării	Tip act	Nr. act / data	Emitent	Identificator entitate asociată
Se notează nr. de conscriere nou: Splaiul Amurgului, nr. 1	act administrativ	Adeverinta 1249 / 23.02.2022	Primăria Comunei Becicherecu Mic	356, C1, C2, C3

5. OBSERVAȚII	
Imobil împrejmuit / neîmprejmuit	Imobil contestat / necontestat
Împrejmuit	



REGISTRUL CADASTRAL AL IMOBILELOR

ANEXA Nr. 2

UAT Becicherecu Mic
Zonă cooperativizată (Co)

Sector cadastral nr. 100

1. DESCRIEREA IMOBILULUI																
DATE TEREN											DATE CONSTRUCȚII					
Identificator teren	Adresă imobil	Număr cadastral	Nr. CF	Suprafața măsurată	Intravilan / extra.(I/E)	Nr. top.	Nr. tarla	Nr. parcelă	Categorie folosință	Suprafață parcelă	Identificator construcție	Cod grupă destinație	Suprafața construită	Nr. niveluri	Nr. CF	Constr. cu acte (DA/NU)
357	Intravilan, Str. GARII, Nr.48, Loc. Becicherecu Mic, UAT. Becicherecu Mic, Jud. Timiș		403134	1711	I	991/5			CC	1146	1	CL	241	1	403134-C1	DA
					I	991/5			A	565	2	CA	26	1	403134-C2	DA
											3	CA	35	1	403134-C3	DA

2. PROPRIETATEA / POSESIA															
Titularul dreptului / posesiei			Proprietar=1 / Posesor=0	Data nașterii / CUI	Domiciliu / Sediu	Cota parte	Identificator entitate asociată	Cotă parte teren UI	Mod de dobândire	Act juridic			Obs. privitoare la proprietar		
Nume / Denumire	Inițiala tatălui	Prenume								Tip act	Nr. act / data	Emitent			
VOICU		ION	1		MARGEANULUI Nr.18 BI.M37 Sc.1 Et.3 Ap.9 Loc.BUC SECTOR 5	1/2	357, C1	Convenție	act notarial	Contract De Cumparare nr. 0 / 01.01.1982	NP	cu sotia			
VOICU		IOANA	1		PISCULUI Nr.14 BI.47 Et.6 Ap.67 Loc. BUCURESTI Jud.4										
STATUL ROMAN in administrarea operativa a CONSILIULUI POPULAR COMUNAL BECICHERECU MIC			1	999999999999999		1/2	357	Lege	act normativ	Decret nr. 0 / 03.12.1974	CONSILIUL DE STAT				
VOICU		ION	1		MARGEANULUI Nr.18 BI.M37 Sc.1 Et.3 Ap.9 Loc.BUC SECTOR 5	1/2	C1	Convenție	act notarial	Contract De Cumparare nr. 0 / 01.01.1997	NP	si sotia			
VOICU		IOANA	1		PISCULUI Nr.14 BI.47 Et.6 Ap.67 Loc. BUCURESTI Jud.4										
VOICU		ION	1		MARGEANULUI Nr.18 BI.M37 Sc.1 Et.3 Ap.9 Loc.BUC SECTOR 5	1/1	C2, C3	Construire	act administrativ	Adeverinta 1249 / 23.02.2022	Primăria Comunei Becicherecu Mic	si sotia			
VOICU		IOANA	1		PISCULUI Nr.14 BI.47 Et.6 Ap.67 Loc. BUCURESTI Jud.4										

3. SARCINI / DEZMEMBRĂMINTE															
Titular			Data nașterii / CUI	Domiciliu / Sediu	Tipul sarcinii sau al dezmembrămintelor dreptului de proprietate	Cota parte	Identificator entitate asociată	Act juridic			Tip act	Tip moneda			
Nume / Denumire	Inițiala tatălui	Prenume						Nr. act / data	Emitent	Valoare ipotecă					
VOICU		ION		MARGEANULUI Nr.18 BI.M37 Sc.1 Et.3 Ap.9 Loc.BUC SECTOR 5	Folosință specială		357, C1	act notarial	Nota nr. 0 / 01.01.1982	NP					



3. SARCINI / DEZMEMBRĂMINTE

Titular			Data nașterii / CUI	Domiciliu / Sediu	Tipul sarcinii sau al dezmembrămintelor dreptului de proprietate	Cota parte	Identificator entitate asociată	Act juridic			Valoare ipotecă	Tip monedă
Nume / Denumire	Inițiala tatălui	Prenume						Tip act	Nr. act / data	Emitent		
VOICU		IOANA		PISCULUI Nr.14 Bl.47 Et.6 Ap.67 Loc. BUCURESTI Jud.4	Folosință specială		357, C1	act notarial	Nota nr. 0 / 01.01.1982	NP		

4. NOTĂRI, PROCESE, INTERDICȚII

Tipul notării	Tip act	Nr. act/ data	Emitent	Identificator entitate asociată
Se notează nr. de conscriere nou: Str. Garii, nr. 48	act administrativ	Adeverinta 1249 / 23.02.2022	Primăria Comunei Becicherecu Mic	357, C1, C2, C3

5. OBSERVAȚII

Imobil împrejmuit/ neîmprejmuit	Imobil contestat/ necontestat	Alte observații
Împrejmuit		



REGISTRUL CADASTRAL AL IMOBILELOR

ANEXA Nr. 2

UAT Becicherecu Mic
Zonă cooperativizată (Co)

Sector cadastral nr. 100

1. DESCRIEREA IMOBILULUI																
DATE TEREN											DATE CONSTRUCȚII					
Identificator teren	Adresă imobil	Număr cadastral	Nr. CF	Suprafața măsurată	Intravilan / extra.(I/E)	Nr. top.	Nr. tarla	Nr. parcelă	Categorie folosință	Suprafață parcelă	Identificator construcție	Cod grupă destinație	Suprafața construită	Nr. niveluri	Nr. CF	Constr. cu acte (DA/NU)
358	Intravilan, Str. GARIU, Nr.46, Loc. Becicherecu Mic, UAT. Becicherecu Mic, Jud. Timiș		403136	1637	I	992-993			CC	908	1	CL	184	1	403136-C1	DA
					I	992-993			A	729	2	CA	94	1	403136-C2	DA
											3	CA	27	1	403136-C3	DA

2. PROPRIETATEA / POSESIA													
Titularul dreptului / posesiei			Proprietar=1 / Posesor=0	Data nașterii / CUI	Domiciliu / Sediu	Cota parte	Identificator entitate asociată	Cotă parte teren UI	Mod de dobândire	Act juridic			Obs. privitoare la proprietar
Nume / Denumire	Inițiala tatălui	Prenume								Tip act	Nr. act / data	Emitent	
CHISAR		IOAN	1			1/2	C1		Convenție	act notarial	Contract De Cumparare nr. 0 / 01.01.1975	NP	si sotia
CHISAR		SILVIA	1										
STATUL ROMAN			1	999999999999999		1116/1637	358		Lege	act notarial	Contract De Cumparare nr. 0 / 01.01.1975	NP	
CHISER		IOAN	1			521/1637	358		Succesiune	act notarial	Mostenire nr. 0 / 01.01.1982	NP	junior, bun propriu
CHISER		IOAN	1			1/2	C1		Succesiune	act notarial	Mostenire nr. 0 / 01.01.1982	NP	junior, bun propriu
CHISAR		IOAN	1			1/1	C2, C3		Construire	act administrativ	Adeverinta 1249 / 23.02.2022	Primăria Comunei Becicherecu Mic	si sotia
CHISAR		SILVIA	1										

3. SARCINI / DEZMEMBRĂMINTE												
Titular			Data nașterii / CUI	Domiciliu / Sediu	Tipul sarcinii sau al dezmembrămintelor dreptului de proprietate	Cota parte	Identificator entitate asociată	Act juridic			Valoare ipotecă	Tip monedă
Nume / Denumire	Inițiala tatălui	Prenume						Tip act	Nr. act / data	Emitent		
CHISAR		IOAN			Folosință		358, C1	act notarial	Nota nr. 0 / 01.01.1975	NP		
CHISAR		SILVIA										

4. NOTĂRI, PROCESE, INTERDICȚII			
Tipul notării	Tip act	Nr. act / data	Identificator entitate asociată
Se notează nr. de conșcriere nou: Str. Garii, nr. 46	act administrativ	Adeverinta 1249 / 23.02.2022	358, C1, C2, C3

5. OBSERVAȚII		
Imobil împrejmuit / neîmprejmuit	Imobil contestat / necontestat	Alte observații
Împrejmuit		



REGISTRUL CADASTRAL AL IMOBILELOR

ANEXA Nr. 2

UAT Becicherecu Mic
Zonă cooperativizată (Co)

Sector cadastral nr. 100

1. DESCRIEREA IMOBILULUI																
DATE TEREN										DATE CONSTRUCȚII						
Identificator teren	Adresă imobil	Număr cadastral	Nr. CF	Suprafața măsurată	Intravilan / extra.(I/E)	Nr. top.	Nr. tarla	Nr. parcelă	Categorie folosință	Suprafață parcelă	Identificator construcție	Cod grupă destinație	Suprafața construită	Nr. niveluri	Nr. CF	Constr. cu acte (DA/NU)
359	Intravilan, Str. Garii, Nr.44, Loc. Becicherecu Mic, UAT. Becicherecu Mic, Jud. Timiș		403011	1121	I	3836/944-945			CC	492	1	CL	155	1	403011-C1	DA
					I	3836/944-945			A	628	2	CA	24	1	403011-C2	DA

2. PROPRIETATEA / POSESIA															
Titularul dreptului / posesiei			Proprietar=1 / Posesor=0	Data nașterii / CUI	Domiciliu / Sediu	Cota parte	Identificator entitate asociată	Cotă parte teren UI	Mod de dobândire	Act juridic			Obs. privitoare la proprietar		
Nume / Denumire	Inițiala tatălui	Prenume								Tip act	Nr. act / data	Emitent			
TARMURE		IOAN	1			1/1	C1		Convenție	act notarial	Contract De Cumparare nr. 0 / 01.01.1990	NP	necasatorit		
TARMURE		IOAN	1	06.10.1962	Loc. Becicherecu Mic, Nr.632, Jud. Timiș	1/1	359		Lege	act administrativ	Ordin nr.395 / 24.07.2019	PREFECTURA TIMIS			
TARMURE		IOAN	1			1/1	C2		Construire	act administrativ	Adeverinta 1249 / 23.02.2022	Primăria Comunei Becicherecu Mic	necasatorit		

3. SARCINI / DEZMEMBRĂMINTE															
Titular			Data nașterii / CUI	Domiciliu / Sediu	Tipul sarcinii sau al dezmembrămintelor dreptului de proprietate	Cota parte	Identificator entitate asociată	Act juridic			Valoare ipotecă	Tip monedă			
Nume / Denumire	Inițiala tatălui	Prenume						Tip act	Nr. act / data	Emitent					
-	-	-	-	-	-	-	-	-	-	-	-	-	-		

4. NOTĂRI, PROCESE, INTERDICȚII															
Tipul notării						Tip act	Nr. act / data	Emitent	Identificator entitate asociată						
Se notează nr. de conscriere nou: Str. Garii, nr. 44						act administrativ	Adeverinta 1249 / 23.02.2022	Primăria Comunei Becicherecu Mic	359, C1, C2						

5. OBSERVAȚII															
Imobil împrejmuit / neîmprejmuit				Imobil contestat / necontestat				Alte observații							
Împrejmuit															



REGISTRUL CADASTRAL AL IMOBILELOR

ANEXA Nr. 2

UAT Becicherecu Mic
Zonă cooperativizată (Co)

Sector cadastral nr. 100

1. DESCRIEREA IMOBILULUI																
DATE TEREN											DATE CONSTRUCȚII					
Identificator teren	Adresă imobil	Număr cadastral	Nr. CF	Suprafața măsurată	Intravilan / extra.(I/E)	Nr. top.	Nr. tarla	Nr. parcelă	Categorie folosință	Suprafață parcelă	Identificator construcție	Cod grupă destinație	Suprafața construită	Nr. niveluri	Nr. CF	Constr. cu acte (DA/NU)
360	Intravilan, Str. GARII, Nr.42, Loc. Becicherecu Mic, UAT. Becicherecu Mic, Jud. Timiș		404551	619	I	3835/944-945/a			CC	619	1	CL	107	1	404551-C1	DA
											2	CL	92	2	404551-C2	DA

2. PROPRIETATEA / POSESIA															
Titularul dreptului / posesiei			Proprietar=1 / Posesor=0	Data nașterii / CUI	Domiciliu / Sediu	Cota parte	Identificator entitate asociată	Cotă parte teren UI	Mod de dobândire	Act juridic			Obs. privitoare la proprietar		
Nume / Denumire	Inițiala tatălui	Prenume								Tip act	Nr. act / data	Emitent			
COROIAN		GRIGORE	1			1/1	360, C1		Convenție	act notarial	Contract De Vanzare-Cumparare nr. 0 / 01.01.2019	NP	si sotia		
COROIAN		DORINA	1										bun comun		
COROIAN		GRIGORE	1	22.05.1970	Loc. Becicherecu Mic, Str. GARII, Nr.42, Jud. Timiș	1/1	C2		Construire	act administrativ	certificat a edificarii nr. 7605 / 24.10.2019	PRIMARIA COMUNEI BECICHERECU MIC	si sotia		
COROIAN		DORINA	1	13.08.1971	Loc. Becicherecu Mic, Str. GARII, Nr.42, Jud. Timiș								bun comun		

3. SARCINI / DEZMEMBRĂMINTE												
Titular			Data nașterii / CUI	Domiciliu / Sediu	Tipul sarcinii sau al dezmembrămintelor dreptului de proprietate	Cota parte	Identificator entitate asociată	Act juridic			Valoare ipotecă	Tip monedă
Nume / Denumire	Inițiala tatălui	Prenume						Tip act	Nr. act / data	Emitent		
-	-	-	-	-	-	-	-	-	-	-	-	-

4. NOTĂRI, PROCESE, INTERDICȚII				
Tipul notării	Tip act	Nr. act/ data	Emitent	Identificator entitate asociată
-	-	-	-	-

5. OBSERVAȚII	
Imobil împrejmuit/ neîmprejmuit	Imobil contestat/ necontestat
Împrejmuit	



REGISTRUL CADASTRAL AL IMOBILELOR

ANEXA Nr. 2

UAT Becicherecu Mic
Zonă cooperativizată (Co)

Sector cadastral nr. 100

1. DESCRIEREA IMOBILULUI																
DATE TEREN											DATE CONSTRUCȚII					
Identificator teren	Adresă imobil	Număr cadastral	Nr. CF	Suprafața măsurată	Intravilan / extra.(I/E)	Nr. top.	Nr. tarla	Nr. parcelă	Categorie folosință	Suprafață parcelă	Identificator construcție	Cod grupă destinație	Suprafața construită	Nr. niveluri	Nr. CF	Constr. cu acte (DA/NU)
361	Intravilan, Str. GARI, Nr.40, Loc. Becicherecu Mic, UAT. Becicherecu Mic, Jud. Timiș		403401	2191	I	403401			CC	1669	1	CL	152	2	403401-C1	DA
					I	403401			A	522	2	CA	84	1	403401-C2	DA
											3	CA	98	1	403401-C3	DA

2. PROPRIETATEA / POSESIA															
Titularul dreptului / posesiei			Proprietar=1 / Posesor=0	Data nașterii / CUI	Domiciliu / Sediu	Cota parte	Identificator entitate asociată	Cotă parte teren UI	Mod de dobândire	Act juridic			Obs. privitoare la proprietar		
Nume / Denumire	Inițiala tatălui	Prenume								Tip act	Nr. act / data	Emitent			
BUZATU		CORNELIA - LUCRETIA	1	24.02.1960	Jud: Neidentifica	1/1	361, C1		Convenție	act notarial	act de unificare aut. nr.122 / 08.04.2013	RUSU CAMELIA-DOMNICA	casatorita cu		
BUZATU		CONSTANTIN	1	08.03.1960	Romania, Jud. BUCURESTI								bun comun		
BUZATU		CORNELIA - LUCRETIA	1	24.02.1960	Jud: Neidentifica	1/1	C2, C3		Construire	act administrativ	Adeverinta 1249 / 23.02.2022	Primăria Comunei Becicherecu Mic	casatorita cu		
BUZATU		CONSTANTIN	1	08.03.1960	Romania, Jud. BUCURESTI								bun comun		

3. SARCINI / DEZMEMBRĂMINTE												
Titular			Data nașterii / CUI	Domiciliu / Sediu	Tipul sarcinii sau al dezmembrămintelor dreptului de proprietate	Cota parte	Identificator entitate asociată	Act juridic			Valoare ipotecă	Tip monedă
Nume / Denumire	Inițiala tatălui	Prenume						Tip act	Nr. act / data	Emitent		
-	-	-	-	-	-	-	-	-	-	-	-	-

4. NOTĂRI, PROCESE, INTERDICȚII				
Tipul notării	Tip act	Nr. act / data	Emitent	Identificator entitate asociată
Se notează nr. de conscriere nou: Str. Garii, nr. 40	act administrativ	Adeverinta 1249 / 23.02.2022	Primăria Comunei Becicherecu Mic	361, C1, C2, C3

5. OBSERVAȚII		
Imobil împrejmuit/ neîmprejmuit	Imobil contestat/ necontestat	Alte observații
Împrejmuit		



REGISTRUL CADASTRAL AL IMOBILELOR

ANEXA Nr. 2

UAT Becicherecu Mic
Zonă cooperativizată (Co)

Sector cadastral nr. 100

1. DESCRIEREA IMOBILULUI																
DATE TEREN										DATE CONSTRUCȚII						
Identificator teren	Adresă imobil	Număr cadastral	Nr. CF	Suprafața măsurată	Intravilan / extra.(I/E)	Nr. top.	Nr. tarla	Nr. parcelă	Categorie folosință	Suprafață parcelă	Identificator construcție	Cod grupă destinație	Suprafața construită	Nr. niveluri	Nr. CF	Constr. cu acte (DA/NU)
362	Intravilan, Str. AGRONOMULUI, Nr.3, Loc. Becicherecu Mic, UAT. Becicherecu Mic, Jud. Timiș		403155	1841	I	947-948/b			CC	956	1	CL	179	1	403155-C1	DA
					I	947-948/b		A	884							

2. PROPRIETATEA / POSESIA													
Titularul dreptului / posesiei			Proprietar=1 / Posesor=0	Data nașterii / CUI	Domiciliu / Sediu	Cota parte	Identificator entitate asociată	Cotă parte teren UI	Mod de dobândire	Act juridic			Obs. privitoare la proprietar
Nume / Denumire	Inițiala tatălui	Prenume								Tip act	Nr. act / data	Emitent	
MILOȘ		MARIANA	1	09.09.1959	Loc. Timisoara, Calea. DOROBANTILOR, Nr.5, Bl.D5, Sc.D, Et.3, Ap.7, Jud. Timiș	4/8	362, C1		Convenție	act notarial	931 / 17.10.2012	BARAC PAULA	
MILOȘ		MARIANA	1	09.09.1959	Loc. Timisoara, Calea. DOROBANTILOR, Nr.5, Bl.D5, Sc.D, Et.3, Ap.7, Jud. Timiș	1/8	362, C1		Succesiune	act notarial	62 / 21.12.2021	BÂC IOAN-ALIN	
MILOȘ		MARIANA	1	09.09.1959	Loc. Timisoara, Calea. DOROBANTILOR, Nr.5, Bl.D5, Sc.D, Et.3, Ap.7, Jud. Timiș	3/8	362, C1		Succesiune	act notarial	2836 / 21.12.2021	BÂC IOAN-ALIN	bun propriu

3. SARCINI / DEZMEMBRĂMINTE												
Titular			Data nașterii / CUI	Domiciliu / Sediu	Tipul sarcinii sau al dezmembrămintelor dreptului de proprietate	Cota parte	Identificator entitate asociată	Act juridic			Valoare ipotecă	Tip monedă
Nume / Denumire	Inițiala tatălui	Prenume						Tip act	Nr. act / data	Emitent		
-	-	-	-	-	-	-	-	-	-	-	-	-

4. NOTĂRI, PROCESE, INTERDICȚII				
Tipul notării	Tip act	Nr. act/ data	Emitent	Identificator entitate asociată
-	-	-	-	-

5. OBSERVAȚII	
Imobil împrejmuit/ neîmprejmuit	Imobil contestat/ necontestat
Împrejmuit	



REGISTRUL CADASTRAL AL IMOBILELOR

ANEXA Nr. 2

UAT Becicherecu Mic
Zonă cooperativizată (Co)

Sector cadastral nr. 100

1. DESCRIEREA IMOBILULUI																
DATE TEREN											DATE CONSTRUCȚII					
Identificator teren	Adresă imobil	Număr cadastral	Nr. CF	Suprafața măsurată	Intravilan / extra.(I/E)	Nr. top.	Nr. tarla	Nr. parcelă	Categorie folosință	Suprafață parcelă	Identificator construcție	Cod grupă destinație	Suprafața construită	Nr. niveluri	Nr. CF	Constr. cu acte (DA/NU)
363	Intravilan, Str. AGRONOMULUI, Nr.5/A, Loc. Becicherecu Mic, UAT. Becicherecu Mic, Jud. Timiș		401292	1020	I	949-950/1/2			CC	1020						

2. PROPRIETATEA / POSESIA													
Titularul dreptului / posesiei			Proprietar=1 / Posesor=0	Data nașterii / CUI	Domiciliu / Sediu	Cota parte	Identificator entitate asociată	Cotă parte teren UI	Mod de dobândire	Act juridic			Obs. privitoare la proprietar
Nume / Denumire	Inițiala tatălui	Prenume								Tip act	Nr. act / data	Emitent	
DRUTA		RODICA	1			1/1	363		Convenție	act notarial	Contract De Cumparare nr. 0 / 01.01.2011	NP	necasatorita, bun propriu

3. SARCINI / DEZMEMBRĂMINTE												
Titular			Data nașterii / CUI	Domiciliu / Sediu	Tipul sarcinii sau al dezmembrămintelor dreptului de proprietate	Cota parte	Identificator entitate asociată	Act juridic			Valoare ipotecă	Tip monedă
Nume / Denumire	Inițiala tatălui	Prenume						Tip act	Nr. act / data	Emitent		
-	-	-	-	-	-	-	-	-	-	-	-	-

4. NOTĂRI, PROCESE, INTERDICȚII				
Tipul notării	Tip act	Nr. act / data	Emitent	Identificator entitate asociată
Interdicție de instrainare si grevare - TALAN MIRCEA IOAN	act notarial	Nota nr. 0 / 01.01.2011	NP	363
Se notează nr. de conșciere nou: Str. Agronomului, nr. 5/A	act administrativ	Adeverinta 1249 / 23.02.2022	Primăria Comunei Becicherecu Mic	363

5. OBSERVAȚII		
Imobil împrejmuit / neîmprejmuit	Imobil contestat / necontestat	Alte observații
Împrejmuit		TEREN INTRAVILAN CU ACCES ASIGURAT PRIN PARCELA CU NR. TOP. 949-950/1/1



REGISTRUL CADASTRAL AL IMOBILELOR

ANEXA Nr. 2

UAT Becicherecu Mic
Zonă cooperativizată (Co)

Sector cadastral nr. 100

1. DESCRIEREA IMOBILULUI																
DATE TEREN											DATE CONSTRUCȚII					
Identificator teren	Adresă imobil	Număr cadastral	Nr. CF	Suprafața măsurată	Intravilan / extra.(I/E)	Nr. top.	Nr. tarla	Nr. parcelă	Categorie folosință	Suprafață parcelă	Identificator construcție	Cod grupă destinație	Suprafața construită	Nr. niveluri	Nr. CF	Constr. cu acte (DA/NU)
364	Intravilan, Str. AGRONOMULUI, Nr.7, Loc. Becicherecu Mic, UAT. Becicherecu Mic, Jud. Timiș		402679	1268	I	949-950/2			CC	318	1	CL	106	1	402679-C1	DA
					I	949-950/2			A	950						

2. PROPRIETATEA / POSESIA															
Titularul dreptului / posesiei			Proprietar=1 / Posesor=0	Data nașterii / CUI	Domiciliu / Sediu	Cota parte	Identificator entitate asociată	Cotă parte teren UI	Mod de dobândire	Act juridic			Obs. privitoare la proprietar		
Nume / Denumire	Inițiala tatălui	Prenume								Tip act	Nr. act / data	Emitent			
DRUTA		ROMAN	1			1/1	364, C1		Convenție	act notarial	Contract De Cumparare nr. 0 / 01.01.2001	NP	divortat		

3. SARCINI / DEZMEMBRĂMINTE															
Titular			Data nașterii / CUI	Domiciliu / Sediu	Tipul sarcinii sau al dezmembrămintelor dreptului de proprietate	Cota parte	Identificator entitate asociată	Act juridic			Valoare ipotecă	Tip monedă			
Nume / Denumire	Inițiala tatălui	Prenume						Tip act	Nr. act / data	Emitent					
-	-	-	-	-	-	-	-	-	-	-	-	-	-		

4. NOTĂRI, PROCESE, INTERDICȚII															
Tipul notării						Tip act	Nr. act/ data	Emitent	Identificator entitate asociată						
Se notează nr. de conșcriere nou: Str. Agronomului, nr. 7						act administrativ	Adeverinta 1249 / 23.02.2022	Primăria Comunei Becicherecu Mic	364, C1						

5. OBSERVAȚII															
Imobil împrejmuit/ neîmprejmuit				Imobil contestat/ necontestat				Alte observații							
Împrejmuit															



REGISTRUL CADASTRAL AL IMOBILELOR

ANEXA Nr. 2

UAT Becicherecu Mic
Zonă cooperativizată (Co)

Sector cadastral nr. 100


1. DESCRIEREA IMOBILULUI																
DATE TEREN											DATE CONSTRUCȚII					
Identificator teren	Adresă imobil	Număr cadastral	Nr. CF	Suprafața măsurată	Intravilan / extra.(I/E)	Nr. top.	Nr. tarla	Nr. parcelă	Categorie folosință	Suprafață parcelă	Identificator construcție	Cod grupă destinație	Suprafața construită	Nr. niveluri	Nr. CF	Constr. cu acte (DA/NU)
365	Intravilan, Str. AGRONOMULUI, Nr.9, Loc. Becicherecu Mic, UAT. Becicherecu Mic, Jud. Timiș		403157	2000	I	951-952/1			CC	1082	1	CL	114	2	403157-C1	DA
					I	951-952/1			A	918	2	CA	41	1	403157-C2	DA

2. PROPRIETATEA / POSESIA													
Titularul dreptului / posesiei			Proprietar=1 / Posesor=0	Data nașterii / CUI	Domiciliu / Sediul	Cota parte	Identificator entitate asociată	Cotă parte teren UI	Mod de dobândire	Act juridic			Obs. privitoare la proprietar
Nume / Denumire	Inițiala tatălui	Prenume								Tip act	Nr. act / data	Emitent	
MALLMANN		NICOLETA MARIA	1	11.09.1972		1/1	365		Convenție	act notarial	contract de vanzare autentificat sub nr.1652 / 10.09.2012	NP LAZAR DOREL	casatorita,bun propriu
MALLMANN		NICOLETA MARIA	1	11.09.1972		1/1	C2		Construire	act administrativ	certif atestare a edificării constr. 4675 / 26.07.2016	Primaria Becicherecu Mic	si sotul
MALLMANN		HANS JORG	1										
MALLMANN		NICOLETA MARIA	1	11.09.1972		1/1	C1		Construire	act administrativ	Adeverinta 1249 / 23.02.2022	Primăria Comunei Becicherecu Mic	si sotul
MALLMANN		HANS JORG	1										

3. SARCINI / DEZMEMBRĂMINTE												
Titular			Data nașterii / CUI	Domiciliu / Sediul	Tipul sarcinii sau al dezmembrămintelor dreptului de proprietate	Cota parte	Identificator entitate asociată	Act juridic			Valoare ipotecă	Tip monedă
Nume / Denumire	Inițiala tatălui	Prenume						Tip act	Nr. act / data	Emitent		
-	-	-	-	-	-	-	-	-	-	-	-	-

4. NOTĂRI, PROCESE, INTERDICȚII				
Tipul notării	Tip act	Nr. act/ data	Emitent	Identificator entitate asociată
Se notează nr. de conșcriere nou: Str. Agronomului, nr. 9	act administrativ	Adeverinta 1249 / 23.02.2022	Primăria Comunei Becicherecu Mic	365, C1, C2

5. OBSERVAȚII	
Imobil împrejmuit/ neîmprejmuit	Imobil contestat/ necontestat
Împrejmuit	



REGISTRUL CADASTRAL AL IMOBILELOR

ANEXA Nr. 2

UAT Becicherecu Mic
Zonă cooperativizată (Co)

Sector cadastral nr. 100

1. DESCRIEREA IMOBILULUI																
DATE TEREN											DATE CONSTRUCȚII					
Identificator teren	Adresă imobil	Număr cadastral	Nr. CF	Suprafața măsurată	Intravilan / extra.(I/E)	Nr. top.	Nr. tarla	Nr. parcelă	Categorie folosință	Suprafață parcelă	Identificator construcție	Cod grupă destinație	Suprafața construită	Nr. niveluri	Nr. CF	Constr. cu acte (DA/NU)
366	Intravilan, Str. AGRONOMULUI, Nr.11, Loc. Becicherecu Mic, UAT. Becicherecu Mic, Jud. Timiș		402690	2331	I	953-954/2			CC	1082	1	CL	270	2	402690-C1	DA
					I	953-954/2			ALTELE	1248	2	CA	39	1	402690-C2	DA
											3	CA	47	1	402690-C3	DA
											4	CA	48	1	402690-C4	DA
											5	CA	37	1	402690-C5	DA

2. PROPRIETATEA / POSESIA													
Titularul dreptului / posesiei			Proprietar=1 / Posesor=0	Data nașterii / CUI	Domiciliu / Sediul	Cota parte	Identificator entitate asociată	Cotă parte teren UI	Mod de dobândire	Act juridic			Obs. privitoare la proprietar
Nume / Denumire	Inițiala tatălui	Prenume								Tip act	Nr. act / data	Emitent	
CAPRA		NICOLAE	1			1/1	366, C1		Convenție	act notarial	Contract De Vanzare-Cumparare nr. 0 / 01.01.1998	NP	si sotia
CAPRA		IFLIMIA	1										bun comun
CAPRA		NICOLAE	1			1/1	C2, C3, C4, C5		Construire	act administrativ	Adeverinta 1249 / 23.02.2022	Primăria Comunei Becicherecu Mic	si sotia
CAPRA		IFLIMIA	1										bun comun

3. SARCINI / DEZMEMBRĂMINTE												
Titular			Data nașterii / CUI	Domiciliu / Sediul	Tipul sarcinii sau al dezmembrămintelor dreptului de proprietate	Cota parte	Identificator entitate asociată	Act juridic			Valoare ipotecă	Tip monedă
Nume / Denumire	Inițiala tatălui	Prenume						Tip act	Nr. act / data	Emitent		
-	-	-	-	-	-	-	-	-	-	-	-	-

4. NOTĂRI, PROCESE, INTERDICȚII				
Tipul notării	Tip act	Nr. act/ data	Emitent	Identificator entitate asociată
Se notează nr. de conșcriere nou: Str. Agronomului, nr. 11	act administrativ	Adeverinta 1249 / 23.02.2022	Primăria Comunei Becicherecu Mic	366, C1, C2, C3, C4, C5

5. OBSERVAȚII		
Imobil împrejmuit/ neîmprejmuit	Imobil contestat/ necontestat	
Împrejmuit		



REGISTRUL CADASTRAL AL IMOBILELOR

ANEXA Nr. 2

UAT Becicherecu Mic
Zonă cooperativizată (Co)

Sector cadastral nr. 100

1. DESCRIEREA IMOBILULUI																
DATE TEREN											DATE CONSTRUCȚII					
Identificator teren	Adresă imobil	Număr cadastral	Nr. CF	Suprafața măsurată	Intravilan / extra.(I/E)	Nr. top.	Nr. tarla	Nr. parcelă	Categorie folosință	Suprafață parcelă	Identificator construcție	Cod grupă destinație	Suprafața construită	Nr. niveluri	Nr. CF	Constr. cu acte (DA/NU)
367	Intravilan, Str. AGRONOMULUI, Nr.13, Loc. Becicherecu Mic, UAT. Becicherecu Mic, Jud. Timiș		401619	1514	I	953-954/1			CC	653	1	CL	251	1	401619-C1	DA
					I	953-954/1		A	861							

2. PROPRIETATEA / POSESIA													
Titularul dreptului / posesiei			Proprietar=1 / Posesor=0	Data nașterii / CUI	Domiciliu / Sediul	Cota parte	Identificator entitate asociată	Cotă parte teren UI	Mod de dobândire	Act juridic			Obs. privitoare la proprietar
Nume / Denumire	Inițiala tatălui	Prenume								Tip act	Nr. act / data	Emitent	
GORGHE		MONICA	1	27.11.1980		1/1	367, C1		Convenție	act notarial	Contract de donație nr. 1472 / 15.12.2017	NP BORA MARIA	necăsătorită, bun propriu, nudă proprietate

3. SARCINI / DEZMEMBRĂMINTE													
Titular			Data nașterii / CUI	Domiciliu / Sediul	Tipul sarcinii sau al dezmembrămintelor dreptului de proprietate	Cota parte	Identificator entitate asociată	Act juridic			Valoare ipotecă	Tip monedă	
Nume / Denumire	Inițiala tatălui	Prenume						Tip act	Nr. act / data	Emitent			
GORGHE		CONSTANTIN	27.04.1956	Loc. Becicherecu Mic, Nr.591A, Jud. Timiș	Uzufruct viager	1/1	367, C1	act notarial	Contract de donație nr. 1472 / 15.12.2017	NP BORA MARIA			
GORGHE		ELENA	29.09.1956	Loc. Timisoara, Str. Martir Ladislau Csiszmarik, Nr.10, Jud. Timiș									

4. NOTĂRI, PROCESE, INTERDICȚII				
Tipul notării	Tip act	Nr. act / data	Emitent	Identificator entitate asociată
Interdicție de înstrăinare și grevare în favoarea - GORGHE CONSTANTIN, GORGHE ELENA	act notarial	Contract de donație nr. 1472 / 15.12.2017	NP BORA MARIA	367, C1
Se notează nr. de conscriere nou: Str. Agronomului, nr. 13	act administrativ	Adeverinta 1249 / 23.02.2022	Primăria Comunei Becicherecu Mic	367, C1

5. OBSERVAȚII	
Imobil împrejmuit / neîmprejmuit	Imobil contestat / necontestat
Împrejmuit	



REGISTRUL CADASTRAL AL IMOBILELOR

ANEXA Nr. 2

UAT Becicherecu Mic
Zonă cooperativizată (Co)

Sector cadastral nr. 100

1. DESCRIEREA IMOBILULUI																
DATE TEREN											DATE CONSTRUCȚII					
Identificator teren	Adresă imobil	Număr cadastral	Nr. CF	Suprafața măsurată	Intravilan / extra.(I/E)	Nr. top.	Nr. tarla	Nr. parcelă	Categorie folosință	Suprafață parcelă	Identificator construcție	Cod grupă destinație	Suprafața construită	Nr. niveluri	Nr. CF	Constr. cu acte (DA/NU)
368	Intravilan, Str. AGRONOMULUI, Nr.13/A, Loc. Becicherecu Mic, UAT. Becicherecu Mic, Jud. Timiș		403967	1464	I	955-956			CC	440	1	CL	133	1	403967-C1	DA
					I	955-956		A	1024							

2. PROPRIETATEA / POSESIA															
Titularul dreptului / posesiei			Proprietar=1 / Posesor=0	Data nașterii / CUI	Domiciliu / Sediul	Cota parte	Identificator entitate asociată	Cotă parte teren UI	Mod de dobândire	Act juridic			Obs. privitoare la proprietar		
Nume / Denumire	Inițiala tatălui	Prenume								Tip act	Nr. act / data	Emitent			
BEGHEAN		FLORIN	1	26.04.1976	Loc. Timisoara, Splaiul. NICOLAE TITULESCU, Nr.21, Bl.2, Sc.A, Ap.54, Jud. Timiș	1/1	368		Convenție	act notarial	1023 / 17.10.2019	Rusu Camelia Domnica	casatorit, bun propriu		
						1/1	C1		Construire	act administrativ	Adeverinta 1249 / 23.02.2022	Primăria Comunei Becicherecu Mic			

3. SARCINI / DEZMEMBRĂMINTE															
Titular			Data nașterii / CUI	Domiciliu / Sediul	Tipul sarcinii sau al dezmembrămintelor dreptului de proprietate	Cota parte	Identificator entitate asociată	Act juridic			Valoare ipotecă	Tip monedă			
Nume / Denumire	Inițiala tatălui	Prenume						Tip act	Nr. act / data	Emitent					
-	-	-	-	-	-	-	-	-	-	-	-	-			

4. NOTĂRI, PROCESE, INTERDICȚII															
Tipul notării						Tip act	Nr. act / data	Emitent	Identificator entitate asociată						
Se notează nr. de conscriere nou: Str. Agronomului, nr. 13/A						act administrativ	Adeverinta 1249 / 23.02.2022	Primăria Comunei Becicherecu Mic	368, C1						

5. OBSERVAȚII															
Imobil împrejmuit / neîmprejmuit				Imobil contestat / necontestat				Alte observații							
Împrejmuit															



UAT Becicherecu Mic
Zonă cooperativizată (Co)

Sector cadastral nr. 100

1. DESCRIEREA IMOBILULUI																
DATE TEREN										DATE CONSTRUCȚII						
Identificator teren	Adresă imobil	Număr cadastral	Nr. CF	Suprafața măsurată	Intravilan / extra.(I/E)	Nr. top.	Nr. tarla	Nr. parcelă	Categorie folosință	Suprafață parcelă	Identificator construcție	Cod grupă destinație	Suprafața construită	Nr. niveluri	Nr. CF	Constr. cu acte (DA/NU)
369	Intravilan, Str. AGRONOMULUI, Nr.15, Loc. Becicherecu Mic, UAT. Becicherecu Mic, Jud. Timiș		403966	1460	I	955-956			CC	550	1	CL	230	1	403966-C1	DA
					I	955-956		A	910							

2. PROPRIETATEA / POSESIA													
Titularul dreptului / posesiei			Proprietar=1 / Posesor=0	Data nașterii / CUI	Domiciliu / Sediul	Cota parte	Identificator entitate asociată	Cotă parte teren UI	Mod de dobândire	Act juridic			Obs. privitoare la proprietar
Nume / Denumire	Inițiala tatălui	Prenume								Tip act	Nr. act / data	Emitent	
ANDREI		SILVIA	1			3/16	369, C1		Succesiune	act notarial	Certificat De Mostenitor nr. 0 / 01.01.2017	NP	
ANDREI		SILVIA	1			5/16	369, C1		Succesiune	act notarial	Certificat Mostenitor nr. 0 / 01.01.2017	NP	
ANDREI		SILVIA	1			8/16	369, C1		leșire Din Indiviziune	act notarial	109 / 07.04.2017	Rusu Camelia Domnica	bun propriu

3. SARCINI / DEZMEMBRĂMINTE												
Titular			Data nașterii / CUI	Domiciliu / Sediul	Tipul sarcinii sau al dezmembrămintelor dreptului de proprietate	Cota parte	Identificator entitate asociată	Act juridic			Valoare ipotecă	Tip monedă
Nume / Denumire	Inițiala tatălui	Prenume						Tip act	Nr. act / data	Emitent		
-	-	-	-	-	-	-	-	-	-	-	-	-

4. NOTĂRI, PROCESE, INTERDICȚII				
Tipul notării	Tip act	Nr. act/ data	Emitent	Identificator entitate asociată
Se notează nr. de conscriere nou: Str. Agronomului, nr. 15	act administrativ	Adeverinta 1249 / 23.02.2022	Primăria Comunei Becicherecu Mic	369, C1

5. OBSERVAȚII	
Imobil împrejmuit/ neîmprejmuit	Imobil contestat/ necontestat
Împrejmuit	



REGISTRUL CADASTRAL AL IMOBILELOR

ANEXA Nr. 2

UAT Becicherecu Mic
Zonă cooperativizată (Co)

Sector cadastral nr. 100

1. DESCRIEREA IMOBILULUI																
DATE TEREN											DATE CONSTRUCȚII					
Identificator teren	Adresă imobil	Număr cadastral	Nr. CF	Suprafața măsurată	Intravilan / extra.(I/E)	Nr. top.	Nr. tarla	Nr. parcelă	Categorie folosință	Suprafață parcelă	Identificator construcție	Cod grupă destinație	Suprafața construită	Nr. niveluri	Nr. CF	Constr. cu acte (DA/NU)
370	Intravilan, Str. AGRONOMULUI, Nr.17, Loc. Becicherecu Mic, UAT. Becicherecu Mic, Jud. Timiș		404755	2966	I	957			CC	815	1	CL	145	1	404755-C1	DA
					I	957		A	2151							

2. PROPRIETATEA / POSESIA													
Titularul dreptului / posesiei			Proprietar=1 / Posesor=0	Data nașterii / CUI	Domiciliu / Sediul	Cota parte	Identificator entitate asociată	Cotă parte teren UI	Mod de dobândire	Act juridic			Obs. privitoare la proprietar
Nume / Denumire	Inițiala tatălui	Prenume								Tip act	Nr. act / data	Emitent	
ISMANA		TIBERIU	1			2/4	370, C1		Succesiune	act notarial	Mostenire nr. 0 / 01.01.2021	NP	
VLĂDESCU		TANIA-PAULA	1	29.10.1964	Loc. Timisoara, Str. IZLAZ, Bl.58, Sc.D, Et.1, Ap.3, Jud. Timiș	1/4	370, C1		Succesiune	act notarial	21 / 26.10.2018	CRĂCIUNESCU loana	
NIȚU		ANI	1	02.07.1967	Loc. Craiova, Str. SIMION STOILOV, Nr.2, Bl.E5, Sc.2, Et.4, Ap.18, Jud. Dolj	1/4	370, C1		Succesiune	act notarial	21 / 26.10.2018	CRĂCIUNESCU loana	

3. SARCINI / DEZMEMBRĂMINTE												
Titular			Data nașterii / CUI	Domiciliu / Sediul	Tipul sarcinii sau al dezmembrămintelor dreptului de proprietate	Cota parte	Identificator entitate asociată	Act juridic			Valoare ipotecă	Tip monedă
Nume / Denumire	Inițiala tatălui	Prenume						Tip act	Nr. act / data	Emitent		
-	-	-	-	-	-	-	-	-	-	-	-	-

4. NOTĂRI, PROCESE, INTERDICȚII				
Tipul notării	Tip act	Nr. act / data	Emitent	Identificator entitate asociată
Se notează nr. de conscriere nou: Str. Agronomului, nr. 17	act administrativ	Adeverinta 1249 / 23.02.2022	Primăria Comunei Becicherecu Mic	370, C1

5. OBSERVAȚII		
Imobil împrejmuit / neîmprejmuit	Imobil contestat / necontestat	
Împrejmuit		



REGISTRUL CADASTRAL AL IMOBILELOR

ANEXA Nr. 2

UAT Becicherecu Mic
Zonă cooperativizată (Co)

Sector cadastral nr. 100

1. DESCRIEREA IMOBILULUI																
DATE TEREN											DATE CONSTRUCȚII					
Identificator teren	Adresă imobil	Număr cadastral	Nr. CF	Suprafața măsurată	Intravilan / extra.(I/E)	Nr. top.	Nr. tarla	Nr. parcelă	Categorie folosință	Suprafață parcelă	Identificator construcție	Cod grupă destinație	Suprafața construită	Nr. niveluri	Nr. CF	Constr. cu acte (DA/NU)
371	Intravilan, Str. AGRONOMULUI, Nr.19/A, Loc. Becicherecu Mic, UAT. Becicherecu Mic, Jud. Timiș		401300	1350	I	958-959/a			A	1350						

2. PROPRIETATEA / POSESIA													
Titularul dreptului / posesiei			Proprietar=1 / Posesor=0	Data nașterii / CUI	Domiciliu / Sediu	Cota parte	Identificator entitate asociată	Cotă parte teren UI	Mod de dobândire	Act juridic			Obs. privitoare la proprietar
Nume / Denumire	Inițiala tatălui	Prenume								Tip act	Nr. act / data	Emitent	
RUSU		GHEORGHE	1	31.07.1974	Loc. Petrila, Str. SOIMILOR, Nr.22, Ap.1, Jud. Hunedoara	1/1	371		Adjudecare	Înscris sub semnătura privată	61/2013 / 22.12.2021	BEJ GRIMACOVSCI IUSTIN	

3. SARCINI / DEZMEMBRĂMINTE												
Titular			Data nașterii / CUI	Domiciliu / Sediu	Tipul sarcinii sau al dezmembrămintelor dreptului de proprietate	Cota parte	Identificator entitate asociată	Act juridic			Valoare ipotecă	Tip monedă
Nume / Denumire	Inițiala tatălui	Prenume						Tip act	Nr. act / data	Emitent		
-	-	-	-	-	-	-	-	-	-	-	-	-

4. NOTĂRI, PROCESE, INTERDICȚII				
Tipul notării	Tip act	Nr. act/ data	Emitent	Identificator entitate asociată
Se notează nr. de conscriere nou: Str. Agronomului, nr. 19/A	act administrativ	Adeverinta 1249 / 23.02.2022	Primăria Comunei Becicherecu Mic	371

5. OBSERVAȚII		
Imobil împrejmuit/ neîmprejmuit	Imobil contestat/ necontestat	Alte observații
Împrejmuit		curte si gradina



REGISTRUL CADASTRAL AL IMOBILELOR

ANEXA Nr. 2

UAT Becicherecu Mic
Zonă cooperativizată (Co)

Sector cadastral nr. 100

1. DESCRIEREA IMOBILULUI																
DATE TEREN										DATE CONSTRUCȚII						
Identificator teren	Adresă imobil	Număr cadastral	Nr. CF	Suprafața măsurată	Intravilan / extra.(I/E)	Nr. top.	Nr. tarla	Nr. parcelă	Categorie folosință	Suprafață parcelă	Identificator construcție	Cod grupă destinație	Suprafața construită	Nr. niveluri	Nr. CF	Constr. cu acte (DA/NU)
372	Intravilan, Str. AGRONOMULUI, Nr.19/B, Loc. Becicherecu Mic, UAT. Becicherecu Mic, Jud. Timiș		401301	1350	I	958-959/b			CC	420	1	CL	151	1	401301-C1	DA
					I	958-959/b			A	930						

2. PROPRIETATEA / POSESIA													
Titularul dreptului / posesiei			Proprietar=1 / Posesor=0	Data nașterii / CUI	Domiciliu / Sediul	Cota parte	Identificator entitate asociată	Cotă parte teren UI	Mod de dobândire	Act juridic			Obs. privitoare la proprietar
Nume / Denumire	Inițiala tatălui	Prenume								Tip act	Nr. act / data	Emitent	
RUSU		GHEORGHE	1	31.07.1974	Loc. Petrila, Str. SOIMILOR, Nr.22, Ap.1, Jud. Hunedoara	1/1	372, 372, C1, C1		Adjudecare	Înscriș sub semnătura privată	act de adjudecare, dosar nr.61/2013 / 22.12.2021	BEJ GRIMACOVSCI IUSTIN	

3. SARCINI / DEZMEMBRĂMINTE												
Titular			Data nașterii / CUI	Domiciliu / Sediul	Tipul sarcinii sau al dezmembrămintelor dreptului de proprietate	Cota parte	Identificator entitate asociată	Act juridic			Valoare ipotecă	Tip monedă
Nume / Denumire	Inițiala tatălui	Prenume						Tip act	Nr. act / data	Emitent		
-	-	-	-	-	-	-	-	-	-	-	-	-

4. NOTĂRI, PROCESE, INTERDICȚII				
Tipul notării	Tip act	Nr. act/ data	Emitent	Identificator entitate asociată
Se notează nr. de conscriere nou: Str. Agronomului, nr. 19/B	act administrativ	Adeverinta 1249 / 23.02.2022	Primăria Comunei Becicherecu Mic	372, C1

5. OBSERVAȚII		
Imobil împrejmuit/ neîmprejmuit	Imobil contestat/ necontestat	Alte observații
Împrejmuit		



REGISTRUL CADASTRAL AL IMOBILELOR

ANEXA Nr. 2

UAT Becicherecu Mic
Zonă cooperativizată (Co)

Sector cadastral nr. 100

1. DESCRIEREA IMOBILULUI																
DATE TEREN											DATE CONSTRUCȚII					
Identificator teren	Adresă imobil	Număr cadastral	Nr. CF	Suprafața măsurată	Intravilan / extra.(I/E)	Nr. top.	Nr. tarla	Nr. parcelă	Categorie folosință	Suprafață parcelă	Identificator construcție	Cod grupă destinație	Suprafața construită	Nr. niveluri	Nr. CF	Constr. cu acte (DA/NU)
437	Intravilan, Str. AGRONOMULUI, Nr.5, Loc. Becicherecu Mic, UAT. Becicherecu Mic, Jud. Timiș		401291	515	I	949-950/1/1			CC	515	1	CL	94	1	401291-C1	DA

2. PROPRIETATEA / POSESIA													
Titularul dreptului / posesiei			Proprietar=1 / Posesor=0	Data nașterii / CUI	Domiciliu / Sediu	Cota parte	Identificator entitate asociată	Cotă parte teren UI	Mod de dobândire	Act juridic			Obs. privitoare la proprietar
Nume / Denumire	Inițiala tatălui	Prenume								Tip act	Nr. act / data	Emitent	
DRUTA		RODICA	1			1/1	437, C1		Convenție	act notarial	Contract De Cumparare nr. 0 / 01.01.2011	NP	necasatorita, bun propriu

3. SARCINI / DEZMEMBRĂMINTE												
Titular			Data nașterii / CUI	Domiciliu / Sediu	Tipul sarcinii sau al dezmembrămintelor dreptului de proprietate	Cota parte	Identificator entitate asociată	Act juridic			Valoare ipotecă	Tip monedă
Nume / Denumire	Inițiala tatălui	Prenume						Tip act	Nr. act / data	Emitent		
-	-	-	-	-	-	-	-	-	-	-	-	-

4. NOTĂRI, PROCESE, INTERDICȚII				
Tipul notării	Tip act	Nr. act/ data	Emitent	Identificator entitate asociată
Interdicție de instrainare si grevare - TALAN MIRCEA IOAN	act notarial	Nota nr. 0 / 01.01.2011	NP	437, C1
Se notează nr. de conscriere nou: Str. Agronomului, nr. 5	act administrativ	Adeverinta 1249 / 23.02.2022	Primăria Comunei Becicherecu Mic	437, C1

5. OBSERVAȚII		
Imobil împrejmuit/ neîmprejmuit	Imobil contestat/ necontestat	Alte observații
Împrejmuit		SE ACORDA SERVITUTE DE TRECERE CU PICIORUL SI CU AUTOVEHICOLUL PENRTU ACCES LA PARCELA CU NR. TOP. 949-950/1/2



REGISTRUL CADASTRAL AL IMOBILELOR

ANEXA Nr. 2

UAT Becicherecu Mic
Zonă cooperativizată (Co)

Sector cadastral nr. 100

1. DESCRIEREA IMOBILULUI																
DATE TEREN											DATE CONSTRUCȚII					
Identificator teren	Adresă imobil	Număr cadastral	Nr. CF	Suprafața măsurată	Intravilan / extra.(I/E)	Nr. top.	Nr. tarla	Nr. parcelă	Categorie folosință	Suprafață parcelă	Identificator construcție	Cod grupă destinație	Suprafața construită	Nr. niveluri	Nr. CF	Constr. cu acte (DA/NU)
438	Intravilan, Splaiul. AMURGULUI, Nr.5, Loc. Becicherecu Mic, UAT. Becicherecu Mic, Jud. Timiș		403130	439	I	991/2/1			CC	439	1	CL	193	1	403130-C1	DA
											2	CA	22	1	403130-C2	DA

2. PROPRIETATEA / POSESIA													
Titularul dreptului / posesiei			Proprietar=1 / Posesor=0	Data nașterii / CUI	Domiciliu / Sediul	Cota parte	Identificator entitate asociată	Cotă parte teren UI	Mod de dobândire	Act juridic			Obs. privitoare la proprietar
Nume / Denumire	Inițiala tatălui	Prenume								Tip act	Nr. act / data	Emitent	
NICOLA		DORIN	1			1/2	438, C1		Succesiune	act notarial	Mostenire nr. 0 / 01.01.2007	NP	
NICOLA		OVIDIU	1			1/2	438, C1		Succesiune	act notarial	Mostenire nr. 0 / 01.01.2007	NP	

3. SARCINI / DEZMEMBRĂMINTE													
Titular			Data nașterii / CUI	Domiciliu / Sediul	Tipul sarcinii sau al dezmembrămintelor dreptului de proprietate	Cota parte	Identificator entitate asociată	Act juridic			Valoare ipotecă	Tip monedă	
Nume / Denumire	Inițiala tatălui	Prenume						Tip act	Nr. act / data	Emitent			
-	-	-	-	-	-	-	-	-	-	-	-	-	-

4. NOTĂRI, PROCESE, INTERDICȚII				
Tipul notării	Tip act	Nr. act/ data	Emitent	Identificator entitate asociată
Se notează nr. de conșcriere nou: Splaiul Amurgului, nr. 5	act administrativ	Adeverinta 1249 / 23.02.2022	Primăria Comunei Becicherecu Mic	438, C1, C2

5. OBSERVAȚII		
Imobil împrejmuit/ neîmprejmuit	Imobil contestat/ necontestat	Alte observații
Parțial împrejmuit		



REGISTRUL CADASTRAL AL IMOBILELOR

ANEXA Nr. 2

UAT Becicherecu Mic
Zonă cooperativizată (Co)

Sector cadastral nr. 100

1. DESCRIEREA IMOBILULUI																
DATE TEREN											DATE CONSTRUCȚII					
Identificator teren	Adresă imobil	Număr cadastral	Nr. CF	Suprafața măsurată	Intravilan / extra.(I/E)	Nr. top.	Nr. tarla	Nr. parcelă	Categorie folosință	Suprafață parcelă	Identificator construcție	Cod grupă destinație	Suprafața construită	Nr. niveluri	Nr. CF	Constr. cu acte (DA/NU)
1458	Intravilan, Str. IRIS, Loc. Becicherecu Mic, UAT. Becicherecu Mic, Jud. Timiș	DS37	401489	4042	I				DR	4042						

2. PROPRIETATEA / POSESIA															
Titularul dreptului / posesiei			Proprietar=1 / Posesor=0	Data nașterii / CUI	Domiciliu / Sediul	Cota parte	Identificator entitate asociată	Cotă parte teren UI	Mod de dobândire	Act juridic			Obs. privitoare la proprietar		
Nume / Denumire	Inițiala tatălui	Prenume								Tip act	Nr. act / data	Emitent			
COMUNA BECICHERECUL MIC-DOMENIUL PUBLIC IN ADM CONSILIULUI LOCAL			1	999999999999999		1/1	1458		Lege	act administrativ	20 / 28.03.2011	PRIMARIA BECICHERECU MIC			

3. SARCINI / DEZMEMBRĂMINTE													
Titular			Data nașterii / CUI	Domiciliu / Sediul	Tipul sarcinii sau al dezmembrămintelor dreptului de proprietate	Cota parte	Identificator entitate asociată	Act juridic			Valoare ipotecă	Tip monedă	
Nume / Denumire	Inițiala tatălui	Prenume						Tip act	Nr. act / data	Emitent			
-	-	-	-	-	-	-	-	-	-	-	-	-	-

4. NOTĂRI, PROCESE, INTERDICȚII				
Tipul notării	Tip act	Nr. act / data	Emitent	Identificator entitate asociată
-	-	-	-	-

5. OBSERVAȚII		
Imobil împrejmuit / neîmprejmuit	Imobil contestat / necontestat	Alte observații
Neîmprejmuit		DS37, Strada Iris - DOMENIU PUBLIC IN BAZA HCL NR. 20/2011

